

ANEXO IV: RELACIÓN DE EXPEDIENTES INCLUIDOS EN PROPUESTA PROVISIONAL DE RESOLUCIÓN DE SOLICITUD INICIAL DE AYUDA.



CADIZ

<u>APELLIDOS Y NOMBRE / RAZÓN SOCIAL</u>	<u>NIF</u>	<u>EXPEDIENTE</u>	<u>PROPUESTA</u>
AGRAZUL S.A.	A11087467	2004558	ADMITIDO
<u>SOLICITA ACTUACIÓN 1</u>	<u>SOLICITA ACTUACIÓN 2</u>	<u>SOLICITA ACTUACIÓN 3</u>	<u>PROPUESTA ACTUACIÓN 3</u>
NO	NO	SI	ADMITIDO

DETALLE DE ACTUACIÓN 3

IMPORTES POR ANUALIDAD

	<u>SUPERFICIE PROPUESTA</u>	<u>SUPERFICIE SUBVENCIONABLE</u>	<u>2016</u>	<u>2017</u>	<u>2018</u>	<u>2019</u>	<u>2020</u>
IMPORTE MÁXIMO	15,44	15,44	661,45 €	661,45 €	661,45 €	661,45 €	661,45 €
IMPORTE MEDIO DE TRANSFERENCIA (€/ha)			42,84 €	42,84 €	42,84 €	42,84 €	42,84 €

RECINTOS PROPUESTOS

<u>REF.</u>	<u>REFERENCIA SIGPAC</u>	<u>CULTIVO</u>	<u>DESCRIPCIÓN CULTIVO</u>	<u>S/R</u>	<u>PEND. MEDIA (%)</u>	<u>SUP. DEC. (ha)</u>	<u>SUP. BRUTA (ha)</u>	<u>CAP (%)</u>	<u>SUP. NETA (ha)</u>	<u>SUP. DEC. ADMIN. (ha)</u>	<u>SUP. CAMPO (ha)</u>	<u>SUP. CALC. (ha)</u>
1600000011396804	11-001-010-00017-0001	62000	PASTOS PERMANENTES DE 5 O MAS AÑOS-SIN VARIEDAD	S	28,62	37,86	23,76	64,98	15,44	15,44	52,48	15,44

INCIDENCIAS

INCIDENCIA DESCRIPCIÓN

80866	La superficie que figura en la capa de formación adhesionada para el recinto, es inferior a la superficie por la que se solicita la ayuda para el recinto Ref:1600000011396804 Recinto:11-001-010-00017-001 Cultivo:62000 PASTOS PERMANENTES DE 5 O MAS AÑOS-SIN VARIEDAD Secano Sup. Dec. Adm.:80,74 Sup. Censo Bruta:23,76
-------	--

DETALLE DE SUPERFICIE DE FORMACIÓN ADEHESADA EN EL CENSO DE DEHESAS

<u>REF.</u>	<u>REFERENCIA SIGPAC</u>	<u>SUP. BRUTA (ha)</u>	<u>CAP (%)</u>	<u>SUP. NETA (ha)</u>
1500000012231632	11-001-010-00019-0002	2,73	55,00	1,50
1500000012237535	11-001-027-00009-0002	3,38	75,00	2,54
1600000000324505	11-001-010-00017-0007	8,75	100,00	8,75
1600000000327671	11-001-023-00026-0003	6,87	45,00	3,09
1600000000327678	11-001-023-00027-0001	0,08	100,00	0,08
1600000011396804	11-001-010-00017-0001	23,76	65,00	15,45
TOTAL		45,57		31,41

RESUMEN CRITERIOS DE SELECCIÓN

10.1.3 Conservación y mejora de pastos en sistemas de dehesas.

PUNTOS: 12,00

	<u>PUNTOS</u>	
Plan de Gestión Integral de Dehesas oficialmente aprobado	0,00	N
Porcentaje de superficie determinada en Red Natura 2000	0,00	0.0%
Tener suscrito o haber tenido suscrito convenio de colaboración con el proyecto LIFE+	0,00	N
Porcentaje de superficie determinada de la explotación bajo sistemas de producción integrada ganadera o producción ecológica	4,00	100.0%
Porcentaje de carga ganadera con especies rumiantes	3,00	100.0%
Porcentaje de carga ganadera con especies ovina	2,00	99.81%
Pendiente media de la explotación	3,00	28.62%



DETALLE CRITERIOS DE SELECCIÓN**10.1.3 Conservación y mejora de pastos en sistemas de dehesas.****PUNTOS:** 12,00**Plan de Gestión Integral de Dehesas oficialmente aprobado****PUNTOS:** 0,00 N**Porcentaje de superficie determinada en Red Natura 2000****PUNTOS:** 0,00 0.0%

<u>REF.</u>	<u>REFERENCIA SIGPAC</u>	<u>CULTIVO</u>	<u>DESCRIPCIÓN CULTIVO</u>	<u>S/R</u>	<u>SUP. PROPUESTA (ha)</u>	<u>SUP. CUMPLE (ha)</u>
1600000011396804	11-001-010-00017-0001	62000	PASTOS PERMANENTES DE 5 O MAS AÑOS-SIN VARIEDAD	S	15,44	0,00

Tener suscrito o haber tenido suscrito convenio de colaboración con el proyecto LIFE+**PUNTOS:** 0,00 N**Porcentaje de superficie determinada de la explotación bajo sistemas de producción integrada ganadera o producción ecológica****PUNTOS:** 4,00 100.0%

<u>REF.</u>	<u>REFERENCIA SIGPAC</u>	<u>CULTIVO</u>	<u>DESCRIPCIÓN CULTIVO</u>	<u>S/R</u>	<u>SUP. PROPUESTA (ha)</u>	<u>SUP. CUMPLE (ha)</u>
1600000011396804	11-001-010-00017-0001	62000	PASTOS PERMANENTES DE 5 O MAS AÑOS-SIN VARIEDAD	S	15,44	15,44

Porcentaje de carga ganadera con especies rumiantes**PUNTOS:** 3,00 100.0%

<u>EXPLORACIÓN</u>	<u>ESPECIE</u>	<u>RUMIANTE</u>	<u>UGMs</u>
ES110010000168	BOVINA	SI	0.26
ES110010000168	OVINA	SI	137.75

Porcentaje de carga ganadera con especies ovina**PUNTOS:** 2,00 99.81%

<u>EXPLORACIÓN</u>	<u>ESPECIE</u>	<u>OVINA</u>	<u>UGMs</u>
ES110010000168	BOVINA	NO	0.26
ES110010000168	OVINA	SI	137.75

Pendiente media de la explotación**PUNTOS:** 3,00 28.62%

<u>REF.</u>	<u>REFERENCIA SIGPAC</u>	<u>CULTIVO</u>	<u>DESCRIPCIÓN CULTIVO</u>	<u>S/R</u>	<u>PENDIENTE MEDIA (%)</u>	<u>SUP. PROPUESTA (ha)</u>
1600000011396804	11-001-010-00017-0001	62000	PASTOS PERMANENTES DE 5 O MAS AÑOS-SIN VARIEDAD	S	28,62	15,44



<u>APELLIDOS Y NOMBRE / RAZÓN SOCIAL</u>	<u>NIF</u>	<u>EXPEDIENTE</u>	<u>PROPUESTA</u>
AGRICOLA EL MESTO S.L.	B11710415	2007770	ADMITIDO
<u>SOLICITA ACTUACIÓN 1</u>	<u>SOLICITA ACTUACIÓN 2</u>	<u>PROPUESTA ACTUACIÓN 2</u>	<u>SOLICITA ACTUACIÓN 3</u>
NO	SI	ADMITIDO	NO

DETALLE DE ACTUACIÓN 2

IMPORTES POR ANUALIDAD

	<u>SUPERFICIE PROPUESTA</u>	<u>SUPERFICIE SUBVENCIONABLE</u>	<u>2016</u>	<u>2017</u>	<u>2018</u>	<u>2019</u>	<u>2020</u>
IMPORTE MÁXIMO	42,15	42,15	4.000,46 €	4.000,46 €	4.000,46 €	4.000,46 €	4.000,46 €
IMPORTE MEDIO DE TRANSFERENCIA (€/ha)			94,91 €	94,91 €	94,91 €	94,91 €	94,91 €

RECINTOS PROPUESTOS

<u>REF.</u>	<u>REFERENCIA SIGPAC</u>	<u>CULTIVO</u>	<u>DESCRIPCIÓN CULTIVO</u>	<u>S/R</u>	<u>PEND. MEDIA (%)</u>	<u>SUP. DEC. (ha)</u>	<u>SUP. BRUTA (ha)</u>	<u>CAP (%)</u>	<u>SUP. NETA (ha)</u>	<u>SUP. DEC. ADMIN. (ha)</u>	<u>SUP. CAMPO (ha)</u>	<u>SUP. CALC. (ha)</u>
1600000026179501	11-020-021-00065-0001	62000	PASTOS PERMANENTES DE 5 O MAS AÑOS-SIN VARIEDAD	S	2,52	10,51	8,89	100,00	8,89	8,89	10,14	2,22
1600000026179504	11-020-022-00001-0003	62000	PASTOS PERMANENTES DE 5 O MAS AÑOS-SIN VARIEDAD	S	1,98	39,94	39,94	100,00	39,94	39,94	40,10	39,93

INCIDENCIAS

INCIDENCIA DESCRIPCIÓN

224	La superficie de cruce total de productos de la agrupación Pastos permanentes sobre un mismo recinto en una misma solicitud, no puede superar la superficie total admisible de pastos. Ref:1600000026179501 Recinto:11-020-021-00065-001 Cultivo:62000 PASTOS PERMANENTES DE 5 O MAS AÑOS-SIN VARIEDAD Secano Superficie admisible de pastos del recinto según SIGPAC.:384 Suma de superficies de cruce netas declaradas para este recinto por el solicitante.:1051 Exceso de superficie (Hectáreas):6,67 Ref:1600000026179504 Recinto:11-020-022-00001-003 Cultivo:62000 PASTOS PERMANENTES DE 5 O MAS AÑOS-SIN VARIEDAD Secano Superficie admisible de pastos del recinto según SIGPAC.:7309 Suma de superficies de cruce netas declaradas para este recinto por el solicitante.:7310 Exceso de superficie (Hectáreas):0,01
80866	La superficie que figura en la capa de formación adhesionada para el recinto, es inferior a la superficie por la que se solicita la ayuda para el recinto Ref:1600000026179501 Recinto:11-020-021-00065-001 Cultivo:62000 PASTOS PERMANENTES DE 5 O MAS AÑOS-SIN VARIEDAD Secano Sup. Dec. Adm.:10,51 Sup. Censo Bruta:8,89

DETALLE DE SUPERFICIE DE FORMACIÓN ADEHESADA EN EL CENSO DE DEHESAS

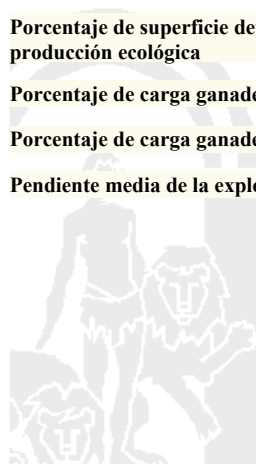
<u>REF.</u>	<u>REFERENCIA SIGPAC</u>	<u>SUP. BRUTA (ha)</u>	<u>CAP (%)</u>	<u>SUP. NETA (ha)</u>
1600000026179501	11-020-021-00065-0001	8,89	100,00	8,89
1600000026179504	11-020-022-00001-0003	39,94	100,00	39,94
1600000026179509	11-020-022-00001-0003	28,68	100,00	28,68
1600000026179511	11-020-120-00002-0009	13,62	100,00	13,62
1600000026179512	11-020-120-00002-0007	33,83	100,00	33,83
1600000026179513	11-020-120-00002-0012	22,62	100,00	22,62
1600000026179518	11-020-119-00005-0014	29,13	0,00	0,00
TOTAL		176,71		147,58

RESUMEN CRITERIOS DE SELECCIÓN

10.1.3 Conservación y mejora de pastos en sistemas de dehesas.

PUNTOS: 8,00

	<u>PUNTOS</u>	
Plan de Gestión Integral de Dehesas oficialmente aprobado	0,00	N
Porcentaje de superficie determinada en Red Natura 2000	0,00	0.0%
Tener suscrito o haber tenido suscrito convenio de colaboración con el proyecto LIFE+	0,00	N
Porcentaje de superficie determinada de la explotación bajo sistemas de producción integrada ganadera o producción ecológica	4,00	100.0%
Porcentaje de carga ganadera con especies rumiantes	3,00	100.0%
Porcentaje de carga ganadera con especies ovina	0,00	0.0%
Pendiente media de la explotación	1,00	2.01%



DETALLE CRITERIOS DE SELECCIÓN**10.1.3 Conservación y mejora de pastos en sistemas de dehesas.****PUNTOS: 8,00****Plan de Gestión Integral de Dehesas oficialmente aprobado****PUNTOS: 0,00 N****Porcentaje de superficie determinada en Red Natura 2000****PUNTOS: 0,00 0.0%**

<u>REF.</u>	<u>REFERENCIA SIGPAC</u>	<u>CULTIVO</u>	<u>DESCRIPCIÓN CULTIVO</u>	<u>S/R</u>	<u>SUP. PROPUESTA (ha)</u>	<u>SUP. CUMPLE (ha)</u>
1600000026179501	11-020-021-00065-0001	62000	PASTOS PERMANENTES DE 5 O MAS AÑOS-SIN VARIEDAD	S	2,22	0,00
1600000026179504	11-020-022-00001-0003	62000	PASTOS PERMANENTES DE 5 O MAS AÑOS-SIN VARIEDAD	S	39,93	0,00

Tener suscrito o haber tenido suscrito convenio de colaboración con el proyecto LIFE+**PUNTOS: 0,00 N****Porcentaje de superficie determinada de la explotación bajo sistemas de producción integrada ganadera o producción ecológica****PUNTOS: 4,00 100.0%**

<u>REF.</u>	<u>REFERENCIA SIGPAC</u>	<u>CULTIVO</u>	<u>DESCRIPCIÓN CULTIVO</u>	<u>S/R</u>	<u>SUP. PROPUESTA (ha)</u>	<u>SUP. CUMPLE (ha)</u>
1600000026179501	11-020-021-00065-0001	62000	PASTOS PERMANENTES DE 5 O MAS AÑOS-SIN VARIEDAD	S	2,22	2,22
1600000026179504	11-020-022-00001-0003	62000	PASTOS PERMANENTES DE 5 O MAS AÑOS-SIN VARIEDAD	S	39,93	39,93

Porcentaje de carga ganadera con especies rumiantes**PUNTOS: 3,00 100.0%**

<u>EXPLOTACIÓN</u>	<u>ESPECIE</u>	<u>RUMIANTE</u>	<u>UGMs</u>
ES110200000427	BOVINA	SI	44
ES110200000427	CAPRINA	SI	36.82

Porcentaje de carga ganadera con especies ovina**PUNTOS: 0,00 0.0%**

<u>EXPLOTACIÓN</u>	<u>ESPECIE</u>	<u>OVINA</u>	<u>UGMs</u>
ES110200000427	BOVINA	NO	44
ES110200000427	CAPRINA	NO	36.82

Pendiente media de la explotación**PUNTOS: 1,00 2.01%**

<u>REF.</u>	<u>REFERENCIA SIGPAC</u>	<u>CULTIVO</u>	<u>DESCRIPCIÓN CULTIVO</u>	<u>S/R</u>	<u>PENDIENTE MEDIA (%)</u>	<u>SUP. PROPUESTA (ha)</u>
1600000026179501	11-020-021-00065-0001	62000	PASTOS PERMANENTES DE 5 O MAS AÑOS-SIN VARIEDAD	S	2,52	2,22
1600000026179504	11-020-022-00001-0003	62000	PASTOS PERMANENTES DE 5 O MAS AÑOS-SIN VARIEDAD	S	1,98	39,93



<u>APELLIDOS Y NOMBRE / RAZÓN SOCIAL</u>		<u>NIF</u>	<u>EXPEDIENTE</u>	<u>PROPUESTA</u>
AGROGANADERA LA TAGARNINA, SL		B92035120	2007764	INADMITIDO
<u>SOLICITA ACTUACIÓN 1</u>	<u>PROPUESTA ACTUACIÓN 1</u>	<u>SOLICITA ACTUACIÓN 2</u>	<u>SOLICITA ACTUACIÓN 3</u>	
SI	INADMITIDO	NO	NO	

DETALLE DE ACTUACIÓN 1**IMPORTES POR ANUALIDAD**

	<u>SUPERFICIE PROPUESTA</u>	<u>SUPERFICIE SUBVENCIONABLE</u>	<u>2016</u>	<u>2017</u>	<u>2018</u>	<u>2019</u>	<u>2020</u>
IMPORTE MÁXIMO	0,00	0,00	0,00 €	0,00 €	0,00 €	0,00 €	0,00 €
IMPORTE MEDIO DE TRANSFERENCIA (€/ha)			0,00 €	0,00 €	0,00 €	0,00 €	0,00 €

INCIDENCIAS**INCIDENCIA DESCRIPCIÓN**

219	Superficie declarada sobre un mismo recinto, en un mismo expediente, mayor que la superficie total del recinto SIGPAC. Ref:1600000026175199 Recinto:11-020-064-00001-037 Cultivo:63000 PASTOS DE MENOS DE 5 AÑOS-SIN VARIEDAD Secano Suma de superficies declaradas para este recinto por el solicitante (Áreas):2511 Superficie SIGPAC total para el recinto (Áreas):2509 Exceso de superficie declarada (Hectáreas):0,02
80856	No cumple con la superficie mínima de cultivo elegible para solicitar la operación. Sup. Resuelta:0
80866	La superficie que figura en la capa de formación adhesionada para el recinto, es inferior a la superficie por la que se solicita la ayuda para el recinto Ref:1600000026175196 Recinto:11-020-064-00001-002 Cultivo:63000 PASTOS DE MENOS DE 5 AÑOS-SIN VARIEDAD Secano Sup. Dec. Adm.:4,46 Sup. Censo Bruta:0 Ref:1600000026175199 Recinto:11-020-064-00001-037 Cultivo:63000 PASTOS DE MENOS DE 5 AÑOS-SIN VARIEDAD Secano Sup. Dec. Adm.:12,24 Sup. Censo Bruta:0
80867	Superficie resuelta para el grupo de pago menor que la mínima requerida Ref:1600000026175196 Recinto:11-020-064-00001-002 Cultivo:63000 PASTOS DE MENOS DE 5 AÑOS-SIN VARIEDAD Secano Sup. Declarada:0 Sup. Resuelta:0 Ref:1600000026175199 Recinto:11-020-064-00001-037 Cultivo:63000 PASTOS DE MENOS DE 5 AÑOS-SIN VARIEDAD Secano Sup. Declarada:0 Sup. Resuelta:0

DETALLE DE SUPERFICIE DE FORMACIÓN ADEHESADA EN EL CENSO DE DEHESAS

<u>REF.</u>	<u>REFERENCIA SIGPAC</u>	<u>SUP. BRUTA (ha)</u>	<u>CAP (%)</u>	<u>SUP. NETA (ha)</u>
1600000026175149	11-044-024-00010-0013	0,05	55,00	0,03
1600000026175158	11-044-024-00010-0005	0,50	100,00	0,50
1600000026175162	11-044-024-00010-0004	0,57	85,00	0,49
TOTAL		1,12		1,02

RESUMEN CRITERIOS DE SELECCIÓN**10.1.3 Conservación y mejora de pastos en sistemas de dehesas.****PUNTOS: 3,00**

	<u>PUNTOS</u>	
Plan de Gestión Integral de Dehesas oficialmente aprobado	0,00	N
Porcentaje de superficie determinada en Red Natura 2000	0,00	0.0%
Tener suscrito o haber tenido suscrito convenio de colaboración con el proyecto LIFE+	0,00	N
Porcentaje de superficie determinada de la explotación bajo sistemas de producción integrada ganadera o producción ecológica	0,00	0.0%
Porcentaje de carga ganadera con especies rumiantes	3,00	100.0%
Porcentaje de carga ganadera con especies ovina	0,00	0.0%
Pendiente media de la explotación	0,00	0.0%



DETALLE CRITERIOS DE SELECCIÓN**10.1.3 Conservación y mejora de pastos en sistemas de dehesas.****PUNTOS:** 3,00**Plan de Gestión Integral de Dehesas oficialmente aprobado****PUNTOS:** 0,00 N**Porcentaje de superficie determinada en Red Natura 2000****PUNTOS:** 0,00 0.0%**Tener suscrito o haber tenido suscrito convenio de colaboración con el proyecto LIFE+****PUNTOS:** 0,00 N**Porcentaje de superficie determinada de la explotación bajo sistemas de producción integrada ganadera o producción ecológica****PUNTOS:** 0,00 0.0%**Porcentaje de carga ganadera con especies rumiantes****PUNTOS:** 3,00 100.0%

<u>EXPLOTACIÓN</u>	<u>ESPECIE</u>	<u>RUMIANTE</u>	<u>UGMs</u>
ES110200000460	BOVINA	SI	210.11

Porcentaje de carga ganadera con especies ovina**PUNTOS:** 0,00 0.0%

<u>EXPLOTACIÓN</u>	<u>ESPECIE</u>	<u>OVINA</u>	<u>UGMs</u>
ES110200000460	BOVINA	NO	210.11

Pendiente media de la explotación**PUNTOS:** 0,00 0.0%

<u>APELLIDOS Y NOMBRE / RAZÓN SOCIAL</u>	<u>NIF</u>	<u>EXPEDIENTE</u>	<u>PROPUESTA</u>
AGROPECUARIA PATIÑOS CB VEJER	E11203791	2000050	ADMITIDO
<u>SOLICITA ACTUACIÓN 1</u>	<u>SOLICITA ACTUACIÓN 2</u>	<u>PROPUESTA ACTUACIÓN 2</u>	<u>SOLICITA ACTUACIÓN 3</u>
NO	SI	ADMITIDO	NO



DETALLE DE ACTUACIÓN 2**IMPORTES POR ANUALIDAD**

	<u>SUPERFICIE</u>	<u>SUPERFICIE</u>	<u>2016</u>	<u>2017</u>	<u>2018</u>	<u>2019</u>	<u>2020</u>
	<u>PROPUESTA</u>	<u>SUBVENCIONABLE</u>					
IMPORTE MÁXIMO	18,59	11,41	1.082,92 €	1.082,92 €	1.082,92 €	1.082,92 €	1.082,92 €
IMPORTE MEDIO DE TRANSFERENCIA (€/ha)			58,25 €	58,25 €	58,25 €	58,25 €	58,25 €

RECINTOS PROPUESTOS

<u>REF.</u>	<u>REFERENCIA SIGPAC</u>	<u>CULTIVO</u>	<u>DESCRIPCIÓN CULTIVO</u>	<u>S/R</u>	<u>PEND. MEDIA (%)</u>	<u>SUP. DEC. (ha)</u>	<u>SUP. BRUTA (ha)</u>	<u>CAP (%)</u>	<u>SUP. NETA (ha)</u>	<u>SUP. DEC. ADMIN. (ha)</u>	<u>SUP. CAMPO (ha)</u>	<u>SUP. CALC. (ha)</u>
160000026197966	11-014-006-00470-0018	62000	PASTOS PERMANENTES DE 5 O MAS AÑOS-SIN VARIEDAD	S	23,95	0,17	0,00	85,00	0,00	0,00		0,00
160000026197968	11-014-006-00470-0015	62000	PASTOS PERMANENTES DE 5 O MAS AÑOS-SIN VARIEDAD	S	16,30	0,35	0,00	75,00	0,00	0,00		0,00
160000026197971	11-039-001-00032-0004	62000	PASTOS PERMANENTES DE 5 O MAS AÑOS-SIN VARIEDAD	S	21,81	0,00	0,00	0,00	0,00	0,00		0,00
160000026197972	11-039-001-00032-0004	62000	PASTOS PERMANENTES DE 5 O MAS AÑOS-SIN VARIEDAD	S	21,81	17,97	27,65	65,00	17,97	17,97		16,08
160000026197974	11-039-058-00001-0006	62000	PASTOS PERMANENTES DE 5 O MAS AÑOS-SIN VARIEDAD	S	9,75	1,11	0,00	55,00	0,00	0,00		0,00
160000026197980	11-039-056-00006-0002	62000	PASTOS PERMANENTES DE 5 O MAS AÑOS-SIN VARIEDAD	S	7,75	0,35	0,00	100,00	0,00	0,00		0,00
160000026197987	11-039-042-00006-0004	62000	PASTOS PERMANENTES DE 5 O MAS AÑOS-SIN VARIEDAD	S	4,19	8,27	0,00	100,00	0,00	0,00		0,00
160000026197988	11-039-042-00006-0010	62000	PASTOS PERMANENTES DE 5 O MAS AÑOS-SIN VARIEDAD	S	3,79	0,61	0,00	100,00	0,00	0,00		0,00
160000026197990	11-014-006-00470-0013	62000	PASTOS PERMANENTES DE 5 O MAS AÑOS-SIN VARIEDAD	S	14,07	1,48	0,00	100,00	0,00	0,00		0,00
160000026197995	11-039-058-00001-0002	62000	PASTOS PERMANENTES DE 5 O MAS AÑOS-SIN VARIEDAD	S	9,53	0,52	0,00	100,00	0,00	0,00		0,00
160000026197996	11-039-058-00001-0004	62000	PASTOS PERMANENTES DE 5 O MAS AÑOS-SIN VARIEDAD	S	8,59	0,12	0,00	100,00	0,00	0,00		0,00
160000026198013	11-039-042-00006-0003	62000	PASTOS PERMANENTES DE 5 O MAS AÑOS-SIN VARIEDAD	S	3,96	1,28	0,00	100,00	0,00	0,00		0,00
160000026198016	11-039-058-00001-0001	62000	PASTOS PERMANENTES DE 5 O MAS AÑOS-SIN VARIEDAD	S	7,79	2,65	0,00	100,00	0,00	0,00		0,00
160000026198024	11-007-002-00168-0003	62000	PASTOS PERMANENTES DE 5 O MAS AÑOS-SIN VARIEDAD	S	4,31	1,52	1,52	100,00	1,52	1,52		1,52
160000026198039	11-039-058-00001-0005	62000	PASTOS PERMANENTES DE 5 O MAS AÑOS-SIN VARIEDAD	S	19,88	0,86	0,00	55,00	0,00	0,00		0,00
160000026198085	11-014-006-00470-0007	62000	PASTOS PERMANENTES DE 5 O MAS AÑOS-SIN VARIEDAD	S	17,80	0,00	0,00	75,00	0,00	0,00		0,00
160000026198090	11-007-002-00163-0001	62000	PASTOS PERMANENTES DE 5 O MAS AÑOS-SIN VARIEDAD	S	2,69	0,54	0,00	85,00	0,00	0,00		0,00
160000026198115	11-039-042-00006-0001	62000	PASTOS PERMANENTES DE 5 O MAS AÑOS-SIN VARIEDAD	S	3,11	0,92	0,00	100,00	0,00	0,00		0,00
160000026198117	11-014-007-00001-0004	62000	PASTOS PERMANENTES DE 5 O MAS AÑOS-SIN VARIEDAD	S	5,45	0,12	0,00	65,00	0,00	0,00		0,00
160000026198122	11-014-007-00001-0003	62000	PASTOS PERMANENTES DE 5 O MAS AÑOS-SIN VARIEDAD	S	2,47	0,41	0,00	75,00	0,00	0,00		0,00
160000026198126	11-039-042-00001-0003	62000	PASTOS PERMANENTES DE 5 O MAS AÑOS-SIN VARIEDAD	S	2,99	8,77	0,00	100,00	0,00	0,00		0,00
160000026198127	11-039-042-00001-0003	62000	PASTOS PERMANENTES DE 5 O MAS AÑOS-SIN VARIEDAD	S	2,99	0,29	0,00	100,00	0,00	0,00		0,00
160000026198130	11-039-001-00031-0004	62000	PASTOS PERMANENTES DE 5 O MAS AÑOS-SIN VARIEDAD	S	12,22	0,98	1,31	75,00	0,98	0,98		0,98
160000026198132	11-039-001-00031-0004	62000	PASTOS PERMANENTES DE 5 O MAS AÑOS-SIN VARIEDAD	S	12,22	0,01	0,01	100,00	0,01	0,01		0,01

INCIDENCIAS**INCIDENCIA DESCRIPCIÓN**

- 224 La superficie de cruce total de productos de la agrupación Pastos permanentes sobre un mismo recinto en una misma solicitud, no puede superar la superficie total admisible de pastos.
Ref:160000026197966 Recinto:11-014-006-00470-018 Cultivo:62000 PASTOS PERMANENTES DE 5 O MAS AÑOS-SIN VARIEDAD Secano Superficie admisible de pastos del recinto según SIGPAC.:16 Suma de superficies de cruce netas declaradas para este recinto por el solicitante.:21 Exceso de superficie (Hectáreas):0,05
Ref:160000026197968 Recinto:11-014-006-00470-015 Cultivo:62000 PASTOS PERMANENTES DE 5 O MAS AÑOS-SIN VARIEDAD Secano Superficie admisible de pastos del recinto según SIGPAC.:50 Suma de superficies de cruce netas declaradas para este recinto por el solicitante.:52 Exceso de superficie (Hectáreas):0,02
Ref:160000026197972 Recinto:11-039-001-00032-004 Cultivo:62000 PASTOS PERMANENTES DE 5 O MAS AÑOS-SIN VARIEDAD Secano Superficie admisible de pastos del recinto según SIGPAC.:1621 Suma de superficies de cruce netas declaradas para este recinto por el solicitante.:1810 Exceso de superficie (Hectáreas):1,89
Ref:160000026198124 Recinto:11-039-056-00006-003 Cultivo:62000 PASTOS PERMANENTES DE 5 O MAS AÑOS-SIN VARIEDAD Secano Superficie admisible de pastos del recinto según SIGPAC.:23 Suma de superficies de cruce netas declaradas para este recinto por el solicitante.:24 Exceso de superficie (Hectáreas):0,01
- 80863 Cultivo, variedad, regimen y/o uso del recinto SIGPAC no compatible con la operación (anexo III.I, Orden 26 mayo 2015)
Ref:160000026197964 Recinto:11-014-006-00469-002 Cultivo:62000 PASTOS PERMANENTES DE 5 O MAS AÑOS-SIN VARIEDAD Secano
Ref:160000026197985 Recinto:11-014-006-00469-006 Cultivo:62000 PASTOS PERMANENTES DE 5 O MAS AÑOS-SIN VARIEDAD Secano
Ref:160000026198038 Recinto:11-014-006-00469-006 Cultivo:62000 PASTOS PERMANENTES DE 5 O MAS AÑOS-SIN VARIEDAD Secano
Ref:160000026198113 Recinto:11-014-006-00469-005 Cultivo:62000 PASTOS PERMANENTES DE 5 O MAS AÑOS-SIN VARIEDAD Secano

INCIDENCIAS

- 80864 Superficie máxima determinada superior al 50% de la superficie de formación adehesada total de la dehesa
Ref: Recinto:---- Cultivo: - Sup. Resuelta:18,59 Sup. Formación Adehesada Total:22,81
- 80865 El recinto declarado no está dentro de la capa de formación adehesada
Ref:160000026198075 Recinto:11-014-006-00470-013 Cultivo:62000 PASTOS PERMANENTES DE 5 O MAS AÑOS-SIN VARIEDAD Secano Sup. Dec. Adm.:0,15
Ref:160000026198124 Recinto:11-039-056-00006-003 Cultivo:62000 PASTOS PERMANENTES DE 5 O MAS AÑOS-SIN VARIEDAD Secano Sup. Dec. Adm.:0,01
- 80866 La superficie que figura en la capa de formación adehesada para el recinto, es inferior a la superficie por la que se solicita la ayuda para el recinto
Ref:160000026197964 Recinto:11-014-006-00469-002 Cultivo:62000 PASTOS PERMANENTES DE 5 O MAS AÑOS-SIN VARIEDAD Secano Sup. Dec. Adm.:0,4 Sup. Censo Bruta:0
Ref:160000026197966 Recinto:11-014-006-00470-018 Cultivo:62000 PASTOS PERMANENTES DE 5 O MAS AÑOS-SIN VARIEDAD Secano Sup. Dec. Adm.:0,23 Sup. Censo Bruta:0
Ref:160000026197968 Recinto:11-014-006-00470-015 Cultivo:62000 PASTOS PERMANENTES DE 5 O MAS AÑOS-SIN VARIEDAD Secano Sup. Dec. Adm.:0,47 Sup. Censo Bruta:0
Ref:160000026197971 Recinto:11-039-001-00032-004 Cultivo:62000 PASTOS PERMANENTES DE 5 O MAS AÑOS-SIN VARIEDAD Secano Sup. Dec. Adm.:0,01 Sup. Censo Bruta:0
Ref:160000026197974 Recinto:11-039-058-00001-006 Cultivo:62000 PASTOS PERMANENTES DE 5 O MAS AÑOS-SIN VARIEDAD Secano Sup. Dec. Adm.:2,01 Sup. Censo Bruta:0
Ref:160000026197980 Recinto:11-039-056-00006-002 Cultivo:62000 PASTOS PERMANENTES DE 5 O MAS AÑOS-SIN VARIEDAD Secano Sup. Dec. Adm.:0,53 Sup. Censo Bruta:0
Ref:160000026197985 Recinto:11-014-006-00469-006 Cultivo:62000 PASTOS PERMANENTES DE 5 O MAS AÑOS-SIN VARIEDAD Secano Sup. Dec. Adm.:1,62 Sup. Censo Bruta:0
Ref:160000026197987 Recinto:11-039-042-00006-004 Cultivo:62000 PASTOS PERMANENTES DE 5 O MAS AÑOS-SIN VARIEDAD Secano Sup. Dec. Adm.:8,28 Sup. Censo Bruta:0
Ref:160000026197988 Recinto:11-039-042-00006-010 Cultivo:62000 PASTOS PERMANENTES DE 5 O MAS AÑOS-SIN VARIEDAD Secano Sup. Dec. Adm.:0,61 Sup. Censo Bruta:0
Ref:160000026197990 Recinto:11-014-006-00470-013 Cultivo:62000 PASTOS PERMANENTES DE 5 O MAS AÑOS-SIN VARIEDAD Secano Sup. Dec. Adm.:1,48 Sup. Censo Bruta:0
Ref:160000026197995 Recinto:11-039-058-00001-002 Cultivo:62000 PASTOS PERMANENTES DE 5 O MAS AÑOS-SIN VARIEDAD Secano Sup. Dec. Adm.:0,52 Sup. Censo Bruta:0
Ref:160000026197996 Recinto:11-039-058-00001-004 Cultivo:62000 PASTOS PERMANENTES DE 5 O MAS AÑOS-SIN VARIEDAD Secano Sup. Dec. Adm.:0,12 Sup. Censo Bruta:0
Ref:160000026198013 Recinto:11-039-042-00006-003 Cultivo:62000 PASTOS PERMANENTES DE 5 O MAS AÑOS-SIN VARIEDAD Secano Sup. Dec. Adm.:1,28 Sup. Censo Bruta:0
Ref:160000026198016 Recinto:11-039-058-00001-001 Cultivo:62000 PASTOS PERMANENTES DE 5 O MAS AÑOS-SIN VARIEDAD Secano Sup. Dec. Adm.:2,65 Sup. Censo Bruta:0
Ref:160000026198038 Recinto:11-014-006-00469-006 Cultivo:62000 PASTOS PERMANENTES DE 5 O MAS AÑOS-SIN VARIEDAD Secano Sup. Dec. Adm.:0,17 Sup. Censo Bruta:0
Ref:160000026198039 Recinto:11-039-058-00001-005 Cultivo:62000 PASTOS PERMANENTES DE 5 O MAS AÑOS-SIN VARIEDAD Secano Sup. Dec. Adm.:1,57 Sup. Censo Bruta:0
Ref:160000026198085 Recinto:11-014-006-00470-007 Cultivo:62000 PASTOS PERMANENTES DE 5 O MAS AÑOS-SIN VARIEDAD Secano Sup. Dec. Adm.:0,34 Sup. Censo Bruta:0
Ref:160000026198090 Recinto:11-007-002-00163-001 Cultivo:62000 PASTOS PERMANENTES DE 5 O MAS AÑOS-SIN VARIEDAD Secano Sup. Dec. Adm.:0,63 Sup. Censo Bruta:0
Ref:160000026198113 Recinto:11-014-006-00469-005 Cultivo:62000 PASTOS PERMANENTES DE 5 O MAS AÑOS-SIN VARIEDAD Secano Sup. Dec. Adm.:0,44 Sup. Censo Bruta:0
Ref:160000026198115 Recinto:11-039-042-00006-001 Cultivo:62000 PASTOS PERMANENTES DE 5 O MAS AÑOS-SIN VARIEDAD Secano Sup. Dec. Adm.:0,92 Sup. Censo Bruta:0
Ref:160000026198117 Recinto:11-014-007-00001-004 Cultivo:62000 PASTOS PERMANENTES DE 5 O MAS AÑOS-SIN VARIEDAD Secano Sup. Dec. Adm.:0,19 Sup. Censo Bruta:0
Ref:160000026198122 Recinto:11-014-007-00001-003 Cultivo:62000 PASTOS PERMANENTES DE 5 O MAS AÑOS-SIN VARIEDAD Secano Sup. Dec. Adm.:0,54 Sup. Censo Bruta:0
Ref:160000026198126 Recinto:11-039-042-00001-003 Cultivo:62000 PASTOS PERMANENTES DE 5 O MAS AÑOS-SIN VARIEDAD Secano Sup. Dec. Adm.:8,77 Sup. Censo Bruta:0
Ref:160000026198127 Recinto:11-039-042-00001-003 Cultivo:62000 PASTOS PERMANENTES DE 5 O MAS AÑOS-SIN VARIEDAD Secano Sup. Dec. Adm.:0,29 Sup. Censo Bruta:0

DETALLE DE SUPERFICIE DE FORMACIÓN ADEHESADA EN EL CENSO DE DEHESAS

REF.	REFERENCIA SIGPAC	SUP. BRUTA (ha)	CAP (%)	SUP. NETA (ha)
160000026197972	11-039-001-00032-0004	27,65	65,00	17,97
160000026197979	11-039-055-00026-0001	2,19	100,00	2,19
160000026198024	11-007-002-00168-0003	1,52	100,00	1,52
160000026198091	11-039-001-00032-0004	0,03	45,00	0,01
160000026198093	11-039-001-00032-0004	0,01	25,00	0,00
160000026198096	11-039-001-00032-0004	0,05	65,00	0,03
160000026198097	11-039-001-00032-0004	0,04	35,00	0,02
160000026198099	11-039-001-00032-0004	0,05	0,00	0,00
160000026198102	11-039-001-00032-0004	0,05	55,00	0,03
160000026198103	11-039-001-00032-0004	0,09	55,00	0,05
160000026198130	11-039-001-00031-0004	1,31	75,00	0,98
TOTAL		32,99		22,80

REF.	REFERENCIA SIGPAC	SUP. BRUTA (ha)	CAP (%)	SUP. NETA (ha)
160000026198132	11-039-001-00031-0004	0,01	100,00	0,01
TOTAL		33,00		22,81

RESUMEN CRITERIOS DE SELECCIÓN**10.1.3 Conservación y mejora de pastos en sistemas de dehesas. PUNTOS: 13,87**

	PUNTOS	
Plan de Gestión Integral de Dehesas oficialmente aprobado	0,00	N
Porcentaje de superficie determinada en Red Natura 2000	3,87	86.5%
Tener suscrito o haber tenido suscrito convenio de colaboración con el proyecto LIFE+	0,00	N
Porcentaje de superficie determinada de la explotación bajo sistemas de producción integrada ganadera o producción ecológica	4,00	100.0%
Porcentaje de carga ganadera con especies rumiantes	3,00	100.0%
Porcentaje de carga ganadera con especies ovina	0,00	0.0%
Pendiente media de la explotación	3,00	19.87%

DETALLE CRITERIOS DE SELECCIÓN**10.1.3 Conservación y mejora de pastos en sistemas de dehesas. PUNTOS: 13,87**

Plan de Gestión Integral de Dehesas oficialmente aprobado	PUNTOS:	0,00	N
Porcentaje de superficie determinada en Red Natura 2000	PUNTOS:	3,87	86.5%

REF.	REFERENCIA SIGPAC	CULTIVO	DESCRIPCIÓN CULTIVO	S/R	SUP. PROPUESTA (ha)	SUP. CUMPLE (ha)
160000026198090	11-007-002-00163-0001	62000	PASTOS PERMANENTES DE 5 O MAS AÑOS-SIN VARIEDAD	S	0,00	0,00
160000026198024	11-007-002-00168-0003	62000	PASTOS PERMANENTES DE 5 O MAS AÑOS-SIN VARIEDAD	S	1,52	0,00
160000026198085	11-014-006-00470-0007	62000	PASTOS PERMANENTES DE 5 O MAS AÑOS-SIN VARIEDAD	S	0,00	0,00
160000026197990	11-014-006-00470-0013	62000	PASTOS PERMANENTES DE 5 O MAS AÑOS-SIN VARIEDAD	S	0,00	0,00
160000026197968	11-014-006-00470-0015	62000	PASTOS PERMANENTES DE 5 O MAS AÑOS-SIN VARIEDAD	S	0,00	0,00
160000026197966	11-014-006-00470-0018	62000	PASTOS PERMANENTES DE 5 O MAS AÑOS-SIN VARIEDAD	S	0,00	0,00
160000026198122	11-014-007-00001-0003	62000	PASTOS PERMANENTES DE 5 O MAS AÑOS-SIN VARIEDAD	S	0,00	0,00
160000026198117	11-014-007-00001-0004	62000	PASTOS PERMANENTES DE 5 O MAS AÑOS-SIN VARIEDAD	S	0,00	0,00
160000026198132	11-039-001-00031-0004	62000	PASTOS PERMANENTES DE 5 O MAS AÑOS-SIN VARIEDAD	S	0,01	0,00
160000026198130	11-039-001-00031-0004	62000	PASTOS PERMANENTES DE 5 O MAS AÑOS-SIN VARIEDAD	S	0,98	0,00
160000026197971	11-039-001-00032-0004	62000	PASTOS PERMANENTES DE 5 O MAS AÑOS-SIN VARIEDAD	S	0,00	0,00
160000026197972	11-039-001-00032-0004	62000	PASTOS PERMANENTES DE 5 O MAS AÑOS-SIN VARIEDAD	S	16,08	16,08
160000026198126	11-039-042-00001-0003	62000	PASTOS PERMANENTES DE 5 O MAS AÑOS-SIN VARIEDAD	S	0,00	0,00
160000026198127	11-039-042-00001-0003	62000	PASTOS PERMANENTES DE 5 O MAS AÑOS-SIN VARIEDAD	S	0,00	0,00
160000026198115	11-039-042-00006-0001	62000	PASTOS PERMANENTES DE 5 O MAS AÑOS-SIN VARIEDAD	S	0,00	0,00
160000026198013	11-039-042-00006-0003	62000	PASTOS PERMANENTES DE 5 O MAS AÑOS-SIN VARIEDAD	S	0,00	0,00
160000026197987	11-039-042-00006-0004	62000	PASTOS PERMANENTES DE 5 O MAS AÑOS-SIN VARIEDAD	S	0,00	0,00
160000026197988	11-039-042-00006-0010	62000	PASTOS PERMANENTES DE 5 O MAS AÑOS-SIN VARIEDAD	S	0,00	0,00
160000026197980	11-039-056-00006-0002	62000	PASTOS PERMANENTES DE 5 O MAS AÑOS-SIN VARIEDAD	S	0,00	0,00
160000026198016	11-039-058-00001-0001	62000	PASTOS PERMANENTES DE 5 O MAS AÑOS-SIN VARIEDAD	S	0,00	0,00
160000026197995	11-039-058-00001-0002	62000	PASTOS PERMANENTES DE 5 O MAS AÑOS-SIN VARIEDAD	S	0,00	0,00
160000026197996	11-039-058-00001-0004	62000	PASTOS PERMANENTES DE 5 O MAS AÑOS-SIN VARIEDAD	S	0,00	0,00
160000026198039	11-039-058-00001-0005	62000	PASTOS PERMANENTES DE 5 O MAS AÑOS-SIN VARIEDAD	S	0,00	0,00

REF.	REFERENCIA SIGPAC	CULTIVO	DESCRIPCIÓN CULTIVO	S/R	SUP. PROPUESTA (ha)	SUP. CUMPLE (ha)
160000026197974	11-039-058-00001-0006	62000	PASTOS PERMANENTES DE 5 O MAS AÑOS-SIN VARIEDAD	S	0,00	0,00

Tener suscrito o haber tenido suscrito convenio de colaboración con el proyecto LIFE+ PUNTOS: 0,00 N

Porcentaje de superficie determinada de la explotación bajo sistemas de producción integrada ganadera o producción ecológica PUNTOS: 4,00 100.0%

REF.	REFERENCIA SIGPAC	CULTIVO	DESCRIPCIÓN CULTIVO	S/R	SUP. PROPUESTA (ha)	SUP. CUMPLE (ha)
160000026198090	11-007-002-00163-0001	62000	PASTOS PERMANENTES DE 5 O MAS AÑOS-SIN VARIEDAD	S	0,00	0,00
160000026198024	11-007-002-00168-0003	62000	PASTOS PERMANENTES DE 5 O MAS AÑOS-SIN VARIEDAD	S	1,52	1,52
160000026198085	11-014-006-00470-0007	62000	PASTOS PERMANENTES DE 5 O MAS AÑOS-SIN VARIEDAD	S	0,00	0,00
160000026197990	11-014-006-00470-0013	62000	PASTOS PERMANENTES DE 5 O MAS AÑOS-SIN VARIEDAD	S	0,00	0,00
160000026197968	11-014-006-00470-0015	62000	PASTOS PERMANENTES DE 5 O MAS AÑOS-SIN VARIEDAD	S	0,00	0,00
160000026197966	11-014-006-00470-0018	62000	PASTOS PERMANENTES DE 5 O MAS AÑOS-SIN VARIEDAD	S	0,00	0,00
160000026198122	11-014-007-00001-0003	62000	PASTOS PERMANENTES DE 5 O MAS AÑOS-SIN VARIEDAD	S	0,00	0,00
160000026198117	11-014-007-00001-0004	62000	PASTOS PERMANENTES DE 5 O MAS AÑOS-SIN VARIEDAD	S	0,00	0,00
160000026198130	11-039-001-00031-0004	62000	PASTOS PERMANENTES DE 5 O MAS AÑOS-SIN VARIEDAD	S	0,98	0,98
160000026198132	11-039-001-00031-0004	62000	PASTOS PERMANENTES DE 5 O MAS AÑOS-SIN VARIEDAD	S	0,01	0,01
160000026197972	11-039-001-00032-0004	62000	PASTOS PERMANENTES DE 5 O MAS AÑOS-SIN VARIEDAD	S	16,08	16,08
160000026197971	11-039-001-00032-0004	62000	PASTOS PERMANENTES DE 5 O MAS AÑOS-SIN VARIEDAD	S	0,00	0,00
160000026198127	11-039-042-00001-0003	62000	PASTOS PERMANENTES DE 5 O MAS AÑOS-SIN VARIEDAD	S	0,00	0,00
160000026198126	11-039-042-00001-0003	62000	PASTOS PERMANENTES DE 5 O MAS AÑOS-SIN VARIEDAD	S	0,00	0,00
160000026198115	11-039-042-00006-0001	62000	PASTOS PERMANENTES DE 5 O MAS AÑOS-SIN VARIEDAD	S	0,00	0,00
160000026198013	11-039-042-00006-0003	62000	PASTOS PERMANENTES DE 5 O MAS AÑOS-SIN VARIEDAD	S	0,00	0,00
160000026197987	11-039-042-00006-0004	62000	PASTOS PERMANENTES DE 5 O MAS AÑOS-SIN VARIEDAD	S	0,00	0,00
160000026197988	11-039-042-00006-0010	62000	PASTOS PERMANENTES DE 5 O MAS AÑOS-SIN VARIEDAD	S	0,00	0,00
160000026197980	11-039-056-00006-0002	62000	PASTOS PERMANENTES DE 5 O MAS AÑOS-SIN VARIEDAD	S	0,00	0,00
160000026198016	11-039-058-00001-0001	62000	PASTOS PERMANENTES DE 5 O MAS AÑOS-SIN VARIEDAD	S	0,00	0,00
160000026197995	11-039-058-00001-0002	62000	PASTOS PERMANENTES DE 5 O MAS AÑOS-SIN VARIEDAD	S	0,00	0,00
160000026197996	11-039-058-00001-0004	62000	PASTOS PERMANENTES DE 5 O MAS AÑOS-SIN VARIEDAD	S	0,00	0,00
160000026198039	11-039-058-00001-0005	62000	PASTOS PERMANENTES DE 5 O MAS AÑOS-SIN VARIEDAD	S	0,00	0,00
160000026197974	11-039-058-00001-0006	62000	PASTOS PERMANENTES DE 5 O MAS AÑOS-SIN VARIEDAD	S	0,00	0,00

Porcentaje de carga ganadera con especies rumiantes PUNTOS: 3,00 100.0%

EXPLOTACIÓN	ESPECIE	RUMIANTE	UGMs
ES110390000257	BOVINA	SI	256.48

Porcentaje de carga ganadera con especies ovina PUNTOS: 0,00 0.0%

EXPLOTACIÓN	ESPECIE	OVINA	UGMs
ES110390000257	BOVINA	NO	256.48

Pendiente media de la explotación PUNTOS: 3,00 19.87%

REF.	REFERENCIA SIGPAC	CULTIVO	DESCRIPCIÓN CULTIVO	S/R	PENDIENTE	SUP.
					MEDIA (%)	PROPUESTA (ha)
160000026198090	11-007-002-00163-0001	62000	PASTOS PERMANENTES DE 5 O MAS AÑOS-SIN VARIEDAD	S	2,69	0,00
160000026198024	11-007-002-00168-0003	62000	PASTOS PERMANENTES DE 5 O MAS AÑOS-SIN VARIEDAD	S	4,31	1,52
160000026198085	11-014-006-00470-0007	62000	PASTOS PERMANENTES DE 5 O MAS AÑOS-SIN VARIEDAD	S	17,80	0,00
160000026197990	11-014-006-00470-0013	62000	PASTOS PERMANENTES DE 5 O MAS AÑOS-SIN VARIEDAD	S	14,07	0,00
160000026197968	11-014-006-00470-0015	62000	PASTOS PERMANENTES DE 5 O MAS AÑOS-SIN VARIEDAD	S	16,30	0,00
160000026197966	11-014-006-00470-0018	62000	PASTOS PERMANENTES DE 5 O MAS AÑOS-SIN VARIEDAD	S	23,95	0,00
160000026198122	11-014-007-00001-0003	62000	PASTOS PERMANENTES DE 5 O MAS AÑOS-SIN VARIEDAD	S	2,47	0,00
160000026198117	11-014-007-00001-0004	62000	PASTOS PERMANENTES DE 5 O MAS AÑOS-SIN VARIEDAD	S	5,45	0,00
160000026198130	11-039-001-00031-0004	62000	PASTOS PERMANENTES DE 5 O MAS AÑOS-SIN VARIEDAD	S	12,22	0,98
160000026198132	11-039-001-00031-0004	62000	PASTOS PERMANENTES DE 5 O MAS AÑOS-SIN VARIEDAD	S	12,22	0,01
160000026197972	11-039-001-00032-0004	62000	PASTOS PERMANENTES DE 5 O MAS AÑOS-SIN VARIEDAD	S	21,81	16,08
160000026197971	11-039-001-00032-0004	62000	PASTOS PERMANENTES DE 5 O MAS AÑOS-SIN VARIEDAD	S	21,81	0,00
160000026198127	11-039-042-00001-0003	62000	PASTOS PERMANENTES DE 5 O MAS AÑOS-SIN VARIEDAD	S	2,99	0,00
160000026198126	11-039-042-00001-0003	62000	PASTOS PERMANENTES DE 5 O MAS AÑOS-SIN VARIEDAD	S	2,99	0,00
160000026198115	11-039-042-00006-0001	62000	PASTOS PERMANENTES DE 5 O MAS AÑOS-SIN VARIEDAD	S	3,11	0,00
160000026198013	11-039-042-00006-0003	62000	PASTOS PERMANENTES DE 5 O MAS AÑOS-SIN VARIEDAD	S	3,96	0,00
160000026197987	11-039-042-00006-0004	62000	PASTOS PERMANENTES DE 5 O MAS AÑOS-SIN VARIEDAD	S	4,19	0,00
160000026197988	11-039-042-00006-0010	62000	PASTOS PERMANENTES DE 5 O MAS AÑOS-SIN VARIEDAD	S	3,79	0,00
160000026197980	11-039-056-00006-0002	62000	PASTOS PERMANENTES DE 5 O MAS AÑOS-SIN VARIEDAD	S	7,75	0,00
160000026198016	11-039-058-00001-0001	62000	PASTOS PERMANENTES DE 5 O MAS AÑOS-SIN VARIEDAD	S	7,79	0,00
160000026197995	11-039-058-00001-0002	62000	PASTOS PERMANENTES DE 5 O MAS AÑOS-SIN VARIEDAD	S	9,53	0,00
160000026197996	11-039-058-00001-0004	62000	PASTOS PERMANENTES DE 5 O MAS AÑOS-SIN VARIEDAD	S	8,59	0,00
160000026198039	11-039-058-00001-0005	62000	PASTOS PERMANENTES DE 5 O MAS AÑOS-SIN VARIEDAD	S	19,88	0,00
160000026197974	11-039-058-00001-0006	62000	PASTOS PERMANENTES DE 5 O MAS AÑOS-SIN VARIEDAD	S	9,75	0,00



<u>APELLIDOS Y NOMBRE / RAZÓN SOCIAL</u>	<u>NIF</u>	<u>EXPEDIENTE</u>	<u>PROPUESTA</u>
AGROPECUARIA Y CINEGETICA EL BUJO, S.L.	B11804143	2007645	ADMITIDO
<u>SOLICITA ACTUACIÓN 1</u>	<u>SOLICITA ACTUACIÓN 2</u>	<u>SOLICITA ACTUACIÓN 3</u>	<u>PROPUESTA ACTUACIÓN 3</u>
NO	NO	SI	ADMITIDO

DETALLE DE ACTUACIÓN 3**IMPORTE POR ANUALIDAD**

	<u>SUPERFICIE PROPUESTA</u>	<u>SUPERFICIE SUBVENCIONABLE</u>	<u>2016</u>	<u>2017</u>	<u>2018</u>	<u>2019</u>	<u>2020</u>
IMPORTE MÁXIMO	45,55	45,55	1.951,36 €	1.951,36 €	1.951,36 €	1.951,36 €	1.951,36 €
IMPORTE MEDIO DE TRANSFERENCIA (€/ha)			42,84 €	42,84 €	42,84 €	42,84 €	42,84 €

RECINTOS PROPUESTOS

<u>REF.</u>	<u>REFERENCIA SIGPAC</u>	<u>CULTIVO</u>	<u>DESCRIPCIÓN CULTIVO</u>	<u>S/R</u>	<u>PEND. MEDIA (%)</u>	<u>SUP. DEC. (ha)</u>	<u>SUP. BRUTA (ha)</u>	<u>CAP (%)</u>	<u>SUP. NETA (ha)</u>	<u>SUP. DEC. ADMIN. (ha)</u>	<u>SUP. CAMPO (ha)</u>	<u>SUP. CALC. (ha)</u>
160000026116796	11-001-018-00005-0059	62000	PASTOS PERMANENTES DE 5 O MAS AÑOS-SIN VARIEDAD	S	21,06	6,10	6,10	100,00	6,10	6,10	5,95	5,95
160000026116802	11-001-018-00005-0015	62000	PASTOS PERMANENTES DE 5 O MAS AÑOS-SIN VARIEDAD	S	21,08	7,83	7,68	100,00	7,68	7,68	7,83	7,68
160000026116808	11-001-018-00005-0069	62000	PASTOS PERMANENTES DE 5 O MAS AÑOS-SIN VARIEDAD	S	26,13	4,60	5,18	85,00	4,40	4,40	4,60	4,40
160000026116809	11-001-018-00005-0067	62000	PASTOS PERMANENTES DE 5 O MAS AÑOS-SIN VARIEDAD	S	27,65	33,98	36,69	75,00	27,52	27,52	33,97	27,52

INCIDENCIAS**INCIDENCIA DESCRIPCIÓN**

- 80863 Cultivo, variedad, regimen y/o uso del recinto SIGPAC no compatible con la operación (anexo III.I, Orden 26 mayo 2015)
Ref:4014369 Recinto:11-001-018-00005-006 Cultivo:64000 PASTIZAL DE 5 O MAS AÑOS-SIN VARIEDAD Secano
- 80865 El recinto declarado no está dentro de la capa de formación adherada
Ref:4014369 Recinto:11-001-018-00005-006 Cultivo:64000 PASTIZAL DE 5 O MAS AÑOS-SIN VARIEDAD Secano Sup. Dec. Adm.:0,15
Ref:4014371 Recinto:11-001-018-00005-099 Cultivo:64000 PASTIZAL DE 5 O MAS AÑOS-SIN VARIEDAD Secano Sup. Dec. Adm.:0,54
- 80866 La superficie que figura en la capa de formación adherada para el recinto, es inferior a la superficie por la que se solicita la ayuda para el recinto
Ref:160000026116802 Recinto:11-001-018-00005-015 Cultivo:62000 PASTOS PERMANENTES DE 5 O MAS AÑOS-SIN VARIEDAD Secano Sup. Dec. Adm.:7,83 Sup. Censo Bruta:7,68
Ref:160000026116808 Recinto:11-001-018-00005-069 Cultivo:62000 PASTOS PERMANENTES DE 5 O MAS AÑOS-SIN VARIEDAD Secano Sup. Dec. Adm.:5,41 Sup. Censo Bruta:5,18
Ref:160000026116809 Recinto:11-001-018-00005-067 Cultivo:62000 PASTOS PERMANENTES DE 5 O MAS AÑOS-SIN VARIEDAD Secano Sup. Dec. Adm.:45,3 Sup. Censo Bruta:36,69



DETALLE DE SUPERFICIE DE FORMACIÓN ADEHESADA EN EL CENSO DE DEHESAS

REF.	REFERENCIA SIGPAC	SUP. BRUTA (ha)	CAP (%)	SUP. NETA (ha)
160000026116787	11-020-057-00007-0017	0,13	100,00	0,13
160000026116788	11-020-057-00007-0017	0,35	100,00	0,35
160000026116789	11-001-018-00005-0045	0,07	0,00	0,00
160000026116790	11-001-018-00005-0044	0,09	0,00	0,00
160000026116791	11-001-018-00005-0021	6,94	55,00	3,81
160000026116792	11-001-018-00005-0018	0,03	35,00	0,01
160000026116794	11-001-018-00005-0073	3,15	100,00	3,15
160000026116795	11-020-057-00007-0021	0,01	85,00	0,01
160000026116796	11-001-018-00005-0059	6,10	100,00	6,10
160000026116797	11-001-018-00005-0058	0,27	100,00	0,27
160000026116799	11-001-018-00005-0043	11,81	100,00	11,81
160000026116800	11-001-018-00005-0013	1,52	85,00	1,29
160000026116802	11-001-018-00005-0015	7,68	100,00	7,68
160000026116803	11-001-018-00005-0014	1,13	65,00	0,74
160000026116804	11-001-018-00005-0077	4,03	0,00	0,00
160000026116806	11-001-018-00005-0063	3,99	100,00	3,99
160000026116807	11-001-018-00005-0062	0,26	100,00	0,26
160000026116808	11-001-018-00005-0069	5,18	85,00	4,40
160000026116809	11-001-018-00005-0067	36,69	75,00	27,52
160000026116811	11-001-018-00005-0046	0,06	0,00	0,00
160000026116812	11-001-018-00005-0008	6,87	25,00	1,72
160000026116813	11-001-018-00005-0028	0,71	0,00	0,00
160000026116816	11-001-018-00005-0079	3,63	0,00	0,00
160000026116818	11-001-018-00005-0024	0,02	0,00	0,00
160000026116819	11-001-018-00005-0080	3,51	0,00	0,00
160000026116820	11-001-018-00005-0042	4,05	100,00	4,05
160000026116822	11-001-018-00005-0029	0,23	0,00	0,00
160000026116823	11-001-018-00005-0041	0,14	100,00	0,14
160000026116824	11-020-057-00007-0019	0,22	35,00	0,08
160000026116825	11-001-018-00005-0065	27,84	55,00	15,31
160000026116826	11-001-018-00005-0026	0,01	45,00	0,00
160000026116827	11-001-018-00005-0030	33,77	100,00	33,77
160000026116828	11-001-018-00005-0010	0,14	100,00	0,14
160000026116829	11-001-018-00005-0010	7,14	100,00	7,14
160000026116832	11-001-018-00005-0009	0,06	0,00	0,00
160000026116833	11-001-018-00005-0009	0,16	0,00	0,00
160000026116837	11-001-018-00005-0007	18,29	100,00	18,29
TOTAL		196,28		152,16

RESUMEN CRITERIOS DE SELECCIÓN

10.1.3 Conservación y mejora de pastos en sistemas de dehesas.

PUNTOS: 14,00

	PUNTOS	
Plan de Gestión Integral de Dehesas oficialmente aprobado	0,00	N
Porcentaje de superficie determinada en Red Natura 2000	4,00	100.0%
Tener suscrito o haber tenido suscrito convenio de colaboración con el proyecto LIFE+	0,00	N
Porcentaje de superficie determinada de la explotación bajo sistemas de producción integrada ganadera o producción ecológica	4,00	100.0%
Porcentaje de carga ganadera con especies rumiantes	3,00	100.0%
Porcentaje de carga ganadera con especies ovina	0,00	0.0%
Pendiente media de la explotación	3,00	25.53%

DETALLE CRITERIOS DE SELECCIÓN

10.1.3 Conservación y mejora de pastos en sistemas de dehesas.

PUNTOS: 14,00

Plan de Gestión Integral de Dehesas oficialmente aprobado	PUNTOS: 0,00	N
Porcentaje de superficie determinada en Red Natura 2000	PUNTOS: 4,00	100.0%

<u>REF.</u>	<u>REFERENCIA SIGPAC</u>	<u>CULTIVO</u>	<u>DESCRIPCIÓN CULTIVO</u>	<u>S/R</u>	<u>SUP. PROPUESTA (ha)</u>	<u>SUP. CUMPLE (ha)</u>
160000026116802	11-001-018-00005-0015	62000	PASTOS PERMANENTES DE 5 O MAS AÑOS-SIN VARIEDAD	S	7,68	7,68
160000026116796	11-001-018-00005-0059	62000	PASTOS PERMANENTES DE 5 O MAS AÑOS-SIN VARIEDAD	S	5,95	5,95
160000026116809	11-001-018-00005-0067	62000	PASTOS PERMANENTES DE 5 O MAS AÑOS-SIN VARIEDAD	S	27,52	27,52
160000026116808	11-001-018-00005-0069	62000	PASTOS PERMANENTES DE 5 O MAS AÑOS-SIN VARIEDAD	S	4,40	4,40

Tener suscrito o haber tenido suscrito convenio de colaboración con el proyecto LIFE+**PUNTOS:** 0,00 N**Porcentaje de superficie determinada de la explotación bajo sistemas de producción integrada ganadera o producción ecológica****PUNTOS:** 4,00 100.0%

<u>REF.</u>	<u>REFERENCIA SIGPAC</u>	<u>CULTIVO</u>	<u>DESCRIPCIÓN CULTIVO</u>	<u>S/R</u>	<u>SUP. PROPUESTA (ha)</u>	<u>SUP. CUMPLE (ha)</u>
160000026116802	11-001-018-00005-0015	62000	PASTOS PERMANENTES DE 5 O MAS AÑOS-SIN VARIEDAD	S	7,68	7,68
160000026116796	11-001-018-00005-0059	62000	PASTOS PERMANENTES DE 5 O MAS AÑOS-SIN VARIEDAD	S	5,95	5,95
160000026116809	11-001-018-00005-0067	62000	PASTOS PERMANENTES DE 5 O MAS AÑOS-SIN VARIEDAD	S	27,52	27,52
160000026116808	11-001-018-00005-0069	62000	PASTOS PERMANENTES DE 5 O MAS AÑOS-SIN VARIEDAD	S	4,40	4,40

Porcentaje de carga ganadera con especies rumiantes**PUNTOS:** 3,00 100.0%

<u>EXPLOTACIÓN</u>	<u>ESPECIE</u>	<u>RUMIANTE</u>	<u>UGMs</u>
ES110010000553	BOVINA	SI	105.53

Porcentaje de carga ganadera con especies ovina**PUNTOS:** 0,00 0.0%

<u>EXPLOTACIÓN</u>	<u>ESPECIE</u>	<u>OVINA</u>	<u>UGMs</u>
ES110010000553	BOVINA	NO	105.53

Pendiente media de la explotación**PUNTOS:** 3,00 25.53%

<u>REF.</u>	<u>REFERENCIA SIGPAC</u>	<u>CULTIVO</u>	<u>DESCRIPCIÓN CULTIVO</u>	<u>S/R</u>	<u>PENDIENTE MEDIA (%)</u>	<u>SUP. PROPUESTA (ha)</u>
160000026116802	11-001-018-00005-0015	62000	PASTOS PERMANENTES DE 5 O MAS AÑOS-SIN VARIEDAD	S	21,08	7,68
160000026116796	11-001-018-00005-0059	62000	PASTOS PERMANENTES DE 5 O MAS AÑOS-SIN VARIEDAD	S	21,06	5,95
160000026116809	11-001-018-00005-0067	62000	PASTOS PERMANENTES DE 5 O MAS AÑOS-SIN VARIEDAD	S	27,65	27,52
160000026116808	11-001-018-00005-0069	62000	PASTOS PERMANENTES DE 5 O MAS AÑOS-SIN VARIEDAD	S	26,13	4,40



<u>APELLIDOS Y NOMBRE / RAZÓN SOCIAL</u>		<u>NIF</u>	<u>EXPEDIENTE</u>	<u>PROPUESTA</u>
ANTONAYA FERNANDEZ JOSE LUIS		26202946N	2005682	ADMITIDO
<u>SOLICITA ACTUACIÓN 1</u>	<u>PROPUESTA ACTUACIÓN 1</u>	<u>SOLICITA ACTUACIÓN 2</u>	<u>SOLICITA ACTUACIÓN 3</u>	
SI	ADMITIDO	NO	NO	

DETALLE DE ACTUACIÓN 1**IMPORTES POR ANUALIDAD**

	<u>SUPERFICIE PROPUESTA</u>	<u>SUPERFICIE SUBVENCIONABLE</u>	<u>2016</u>	<u>2017</u>	<u>2018</u>	<u>2019</u>	<u>2020</u>
IMPORTE MÁXIMO	12,75	6,38	837,44 €	837,44 €	837,44 €	837,44 €	837,44 €
IMPORTE MEDIO DE TRANSFERENCIA (€/ha)			65,68 €	65,68 €	65,68 €	65,68 €	65,68 €

RECINTOS PROPUESTOS

<u>REF.</u>	<u>REFERENCIA SIGPAC</u>	<u>CULTIVO</u>	<u>DESCRIPCIÓN CULTIVO</u>	<u>S/R</u>	<u>PEND. MEDIA (%)</u>	<u>SUP. DEC. (ha)</u>	<u>SUP. BRUTA (ha)</u>	<u>CAP (%)</u>	<u>SUP. NETA (ha)</u>	<u>SUP. DEC. ADMIN. (ha)</u>	<u>SUP. CAMPO (ha)</u>	<u>SUP. CALC. (ha)</u>
1500000012618276	11-038-005-00020-0001	62000	PASTOS PERMANENTES DE 5 O MAS AÑOS-SIN VARIEDAD	S	17,70	3,28	3,42	85,00	2,90	2,90		2,90
1500000012618296	11-038-005-00024-0003	62000	PASTOS PERMANENTES DE 5 O MAS AÑOS-SIN VARIEDAD	S	16,22	10,14	9,85	100,00	9,85	9,85		9,85

INCIDENCIAS**INCIDENCIA DESCRIPCIÓN**

- 80864 Superficie máxima determinada superior al 50% de la superficie de formación adehesada total de la dehesa
Ref: Recinto:---- Cultivo: - Sup. Resuelta:12,75 Sup. Formación Adehesada Total:12,75
- 80866 La superficie que figura en la capa de formación adehesada para el recinto, es inferior a la superficie por la que se solicita la ayuda para el recinto
Ref:1500000012618276 Recinto:11-038-005-00020-001 Cultivo:62000 PASTOS PERMANENTES DE 5 O MAS AÑOS-SIN VARIEDAD Secano Sup. Dec. Adm.:3,86 Sup. Censo Bruta:3,42
Ref:1500000012618296 Recinto:11-038-005-00024-003 Cultivo:62000 PASTOS PERMANENTES DE 5 O MAS AÑOS-SIN VARIEDAD Secano Sup. Dec. Adm.:10,14 Sup. Censo Bruta:9,85

DETALLE DE SUPERFICIE DE FORMACIÓN ADEHESADA EN EL CENSO DE DEHESAS

<u>REF.</u>	<u>REFERENCIA SIGPAC</u>	<u>SUP. BRUTA (ha)</u>	<u>CAP (%)</u>	<u>SUP. NETA (ha)</u>
1500000012618276	11-038-005-00020-0001	3,42	85,00	2,90
1500000012618296	11-038-005-00024-0003	9,85	100,00	9,85
TOTAL		13,27		12,75

RESUMEN CRITERIOS DE SELECCIÓN**10.1.3 Conservación y mejora de pastos en sistemas de dehesas.****PUNTOS: 10,00**

	<u>PUNTOS</u>	
Plan de Gestión Integral de Dehesas oficialmente aprobado	0,00	N
Porcentaje de superficie determinada en Red Natura 2000	4,00	100.0%
Tener suscrito o haber tenido suscrito convenio de colaboración con el proyecto LIFE+	0,00	N
Porcentaje de superficie determinada de la explotación bajo sistemas de producción integrada ganadera o producción ecológica	0,00	0.0%
Porcentaje de carga ganadera con especies rumiantes	3,00	100.0%
Porcentaje de carga ganadera con especies ovina	0,00	0.0%
Pendiente media de la explotación	3,00	16.56%



DETALLE CRITERIOS DE SELECCIÓN

10.1.3 Conservación y mejora de pastos en sistemas de dehesas. PUNTOS: 10,00

Plan de Gestión Integral de Dehesas oficialmente aprobado PUNTOS: 0,00 N

Porcentaje de superficie determinada en Red Natura 2000 PUNTOS: 4,00 100.0%

REF.	REFERENCIA SIGPAC	CULTIVO	DESCRIPCIÓN CULTIVO	S/R	SUP. PROPUESTA (ha)	SUP. CUMPLE (ha)
1500000012618276	11-038-005-00020-0001	62000	PASTOS PERMANENTES DE 5 O MAS AÑOS-SIN VARIEDAD	S	2,90	2,90
1500000012618296	11-038-005-00024-0003	62000	PASTOS PERMANENTES DE 5 O MAS AÑOS-SIN VARIEDAD	S	9,85	9,85

Tener suscrito o haber tenido suscrito convenio de colaboración con el proyecto LIFE+ PUNTOS: 0,00 N

Porcentaje de superficie determinada de la explotación bajo sistemas de producción integrada ganadera o producción ecológica PUNTOS: 0,00 0.0%

REF.	REFERENCIA SIGPAC	CULTIVO	DESCRIPCIÓN CULTIVO	S/R	SUP. PROPUESTA (ha)	SUP. CUMPLE (ha)
1500000012618276	11-038-005-00020-0001	62000	PASTOS PERMANENTES DE 5 O MAS AÑOS-SIN VARIEDAD	S	2,90	0,00
1500000012618296	11-038-005-00024-0003	62000	PASTOS PERMANENTES DE 5 O MAS AÑOS-SIN VARIEDAD	S	9,85	0,00

Porcentaje de carga ganadera con especies rumiantes PUNTOS: 3,00 100.0%

EXPLOTACIÓN	ESPECIE	RUMIANTE	UGMs
ES110380000026	CAPRINA	SI	0.8

Porcentaje de carga ganadera con especies ovina PUNTOS: 0,00 0.0%

EXPLOTACIÓN	ESPECIE	OVINA	UGMs
ES110380000026	CAPRINA	NO	0.8

Pendiente media de la explotación PUNTOS: 3,00 16.56%

REF.	REFERENCIA SIGPAC	CULTIVO	DESCRIPCIÓN CULTIVO	S/R	PENDIENTE MEDIA (%)	SUP. PROPUESTA (ha)
1500000012618276	11-038-005-00020-0001	62000	PASTOS PERMANENTES DE 5 O MAS AÑOS-SIN VARIEDAD	S	17,70	2,90
1500000012618296	11-038-005-00024-0003	62000	PASTOS PERMANENTES DE 5 O MAS AÑOS-SIN VARIEDAD	S	16,22	9,85



<u>APELLIDOS Y NOMBRE / RAZÓN SOCIAL</u>	<u>NIF</u>	<u>EXPEDIENTE</u>	<u>PROPUESTA</u>
ARANDA CARRANZA LUIS	31144047T	2004837	ADMITIDO
<u>SOLICITA ACTUACIÓN 1</u>	<u>SOLICITA ACTUACIÓN 2</u>	<u>SOLICITA ACTUACIÓN 3</u>	<u>PROPUESTA ACTUACIÓN 3</u>
NO	NO	SI	ADMITIDO

DETALLE DE ACTUACIÓN 3

IMPORTES POR ANUALIDAD

	<u>SUPERFICIE PROPUESTA</u>	<u>SUPERFICIE SUBVENCIONABLE</u>	<u>2016</u>	<u>2017</u>	<u>2018</u>	<u>2019</u>	<u>2020</u>
IMPORTE MÁXIMO	18,41	18,41	788,68 €	788,68 €	788,68 €	788,68 €	788,68 €
IMPORTE MEDIO DE TRANSFERENCIA (€/ha)			42,84 €	42,84 €	42,84 €	42,84 €	42,84 €

RECINTOS PROPUESTOS

<u>REF.</u>	<u>REFERENCIA SIGPAC</u>	<u>CULTIVO</u>	<u>DESCRIPCIÓN CULTIVO</u>	<u>S/R</u>	<u>PEND. MEDIA (%)</u>	<u>SUP. DEC. (ha)</u>	<u>SUP. BRUTA (ha)</u>	<u>CAP (%)</u>	<u>SUP. NETA (ha)</u>	<u>SUP. DEC. ADMIN. (ha)</u>	<u>SUP. CAMPO (ha)</u>	<u>SUP. CALC. (ha)</u>
160000000390722	11-008-002-00005-0001	62000	PASTOS PERMANENTES DE 5 O MAS AÑOS-SIN VARIEDAD	S	7,26	8,42	12,96	65,00	8,43	8,43		8,43
160000000390737	11-008-002-00005-0002	62000	PASTOS PERMANENTES DE 5 O MAS AÑOS-SIN VARIEDAD	S	6,13	9,98	9,98	100,00	9,98	9,98		9,98

INCIDENCIAS

INCIDENCIA DESCRIPCIÓN

80866 La superficie que figura en la capa de formación adhesionada para el recinto, es inferior a la superficie por la que se solicita la ayuda para el recinto
 Ref:160000000390737 Recinto:11-008-002-00005-002 Cultivo:62000 PASTOS PERMANENTES DE 5 O MAS AÑOS-SIN VARIEDAD
 Secano Sup. Dec. Adm.:23,14 Sup. Censo Bruta:9,98

DETALLE DE SUPERFICIE DE FORMACIÓN ADEHESADA EN EL CENSO DE DEHESAS

<u>REF.</u>	<u>REFERENCIA SIGPAC</u>	<u>SUP. BRUTA (ha)</u>	<u>CAP (%)</u>	<u>SUP. NETA (ha)</u>
1500000012337923	11-008-002-00003-0006	30,28	0,00	0,00
1500000012337953	11-008-002-00003-0011	10,61	75,00	7,95
1600000000390152	11-008-002-00003-0007	2,17	85,00	1,84
1600000000390165	11-008-002-00003-0008	3,64	100,00	3,64
1600000000390178	11-008-002-00003-0009	4,58	100,00	4,58
1600000000390191	11-008-002-00003-0010	7,38	85,00	6,27
1600000000390215	11-008-002-00003-0014	0,33	0,00	0,00
1600000000390231	11-008-002-00003-0015	1,81	0,00	0,00
1600000000390232	11-008-002-00003-0016	3,84	35,00	1,34
1600000000390712	11-008-002-00005-0001	2,08	65,00	1,35
1600000000390722	11-008-002-00005-0001	12,96	65,00	8,43
1600000000390723	11-008-002-00005-0001	0,23	75,00	0,17
1600000000390724	11-008-002-00005-0002	0,05	100,00	0,05
1600000000390737	11-008-002-00005-0002	9,97	100,00	9,97
1600000000390738	11-008-002-00005-0002	1,01	100,00	1,01
TOTAL		90,94		46,60

RESUMEN CRITERIOS DE SELECCIÓN

10.1.3 Conservación y mejora de pastos en sistemas de dehesas.

PUNTOS: 9,00

	<u>PUNTOS</u>	
Plan de Gestión Integral de Dehesas oficialmente aprobado	0,00	N
Porcentaje de superficie determinada en Red Natura 2000	4,00	100.0%
Tener suscrito o haber tenido suscrito convenio de colaboración con el proyecto LIFE+	0,00	N
Porcentaje de superficie determinada de la explotación bajo sistemas de producción integrada ganadera o producción ecológica	4,00	100.0%
Porcentaje de carga ganadera con especies rumiantes	0,00	0.0%
Porcentaje de carga ganadera con especies ovina	0,00	0.0%
Pendiente media de la explotación	1,00	6.65%



DETALLE CRITERIOS DE SELECCIÓN**10.1.3 Conservación y mejora de pastos en sistemas de dehesas.****PUNTOS:** 9,00**Plan de Gestión Integral de Dehesas oficialmente aprobado****PUNTOS:** 0,00 N**Porcentaje de superficie determinada en Red Natura 2000****PUNTOS:** 4,00 100.0%

<u>REF.</u>	<u>REFERENCIA SIGPAC</u>	<u>CULTIVO</u>	<u>DESCRIPCIÓN CULTIVO</u>	<u>S/R</u>	<u>SUP. PROPUESTA (ha)</u>	<u>SUP. CUMPLE (ha)</u>
1600000000390722	11-008-002-00005-0001	62000	PASTOS PERMANENTES DE 5 O MAS AÑOS-SIN VARIEDAD	S	8,43	8,43
1600000000390737	11-008-002-00005-0002	62000	PASTOS PERMANENTES DE 5 O MAS AÑOS-SIN VARIEDAD	S	9,98	9,98

Tener suscrito o haber tenido suscrito convenio de colaboración con el proyecto LIFE+**PUNTOS:** 0,00 N**Porcentaje de superficie determinada de la explotación bajo sistemas de producción integrada ganadera o producción ecológica****PUNTOS:** 4,00 100.0%

<u>REF.</u>	<u>REFERENCIA SIGPAC</u>	<u>CULTIVO</u>	<u>DESCRIPCIÓN CULTIVO</u>	<u>S/R</u>	<u>SUP. PROPUESTA (ha)</u>	<u>SUP. CUMPLE (ha)</u>
1600000000390722	11-008-002-00005-0001	62000	PASTOS PERMANENTES DE 5 O MAS AÑOS-SIN VARIEDAD	S	8,43	8,43
1600000000390737	11-008-002-00005-0002	62000	PASTOS PERMANENTES DE 5 O MAS AÑOS-SIN VARIEDAD	S	9,98	9,98

Porcentaje de carga ganadera con especies rumiantes**PUNTOS:** 0,00 0.0%**Porcentaje de carga ganadera con especies ovina****PUNTOS:** 0,00 0.0%**Pendiente media de la explotación****PUNTOS:** 1,00 6.65%

<u>REF.</u>	<u>REFERENCIA SIGPAC</u>	<u>CULTIVO</u>	<u>DESCRIPCIÓN CULTIVO</u>	<u>S/R</u>	<u>PENDIENTE MEDIA (%)</u>	<u>SUP. PROPUESTA (ha)</u>
1600000000390722	11-008-002-00005-0001	62000	PASTOS PERMANENTES DE 5 O MAS AÑOS-SIN VARIEDAD	S	7,26	8,43
1600000000390737	11-008-002-00005-0002	62000	PASTOS PERMANENTES DE 5 O MAS AÑOS-SIN VARIEDAD	S	6,13	9,98



<u>APELLIDOS Y NOMBRE / RAZÓN SOCIAL</u>	<u>NIF</u>	<u>EXPEDIENTE</u>	<u>PROPUESTA</u>
ARROYO DE LA BREÑA S.L	B11809456	2006536	ADMITIDO
<u>SOLICITA ACTUACIÓN 1</u>	<u>SOLICITA ACTUACIÓN 2</u>	<u>SOLICITA ACTUACIÓN 3</u>	<u>PROPUESTA ACTUACIÓN 3</u>
NO	NO	SI	ADMITIDO

DETALLE DE ACTUACIÓN 3

IMPORTES POR ANUALIDAD

	<u>SUPERFICIE PROPUESTA</u>	<u>SUPERFICIE SUBVENCIONABLE</u>	<u>2016</u>	<u>2017</u>	<u>2018</u>	<u>2019</u>	<u>2020</u>
IMPORTE MÁXIMO	15,13	13,13	562,49 €	562,49 €	562,49 €	562,49 €	562,49 €
IMPORTE MEDIO DE TRANSFERENCIA (€/ha)			37,18 €	37,18 €	37,18 €	37,18 €	37,18 €

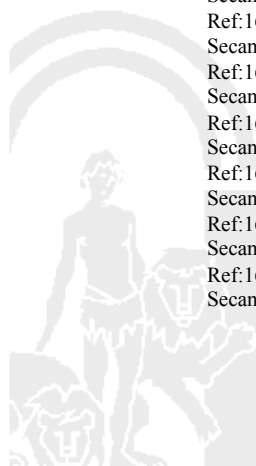
RECINTOS PROPUESTOS

<u>REF.</u>	<u>REFERENCIA SIGPAC</u>	<u>CULTIVO</u>	<u>DESCRIPCIÓN CULTIVO</u>	<u>S/R</u>	<u>PEND. MEDIA (%)</u>	<u>SUP. DEC. (ha)</u>	<u>SUP. BRUTA (ha)</u>	<u>CAP (%)</u>	<u>SUP. NETA (ha)</u>	<u>SUP. DEC. ADMIN. (ha)</u>	<u>SUP. CAMPO (ha)</u>	<u>SUP. CALC. (ha)</u>
160000000424948	11-019-001-00002-0009	62000	PASTOS PERMANENTES DE 5 O MAS AÑOS-SIN VARIEDAD	S	34,85	0,22	0,00	25,00	0,00	0,00	0,00	0,00
160000000424961	11-019-001-00002-0010	62000	PASTOS PERMANENTES DE 5 O MAS AÑOS-SIN VARIEDAD	S	25,71	1,20	1,85	65,41	1,21	1,21	1,21	1,21
160000000424981	11-019-001-00002-0014	62000	PASTOS PERMANENTES DE 5 O MAS AÑOS-SIN VARIEDAD	S	16,06	1,54	1,53	100,00	1,53	1,53	1,53	1,53
160000000425002	11-019-001-00002-0015	62000	PASTOS PERMANENTES DE 5 O MAS AÑOS-SIN VARIEDAD	S	26,53	0,05	1,68	75,00	1,26	1,26	1,26	1,26
160000000425011	11-019-001-00002-0016	62000	PASTOS PERMANENTES DE 5 O MAS AÑOS-SIN VARIEDAD	S	29,18	2,91	3,67	74,93	2,75	2,75	2,75	2,75
160000000603602	11-042-016-00017-0001	62000	PASTOS PERMANENTES DE 5 O MAS AÑOS-SIN VARIEDAD	S	45,33	4,61	8,39	55,00	4,62	4,62	4,62	4,62
160000000603651	11-042-016-00018-0013	62000	PASTOS PERMANENTES DE 5 O MAS AÑOS-SIN VARIEDAD	S	37,29	1,39	0,00	25,00	0,00	0,00	0,00	0,00
1600000011138853	11-019-001-00002-0002	62000	PASTOS PERMANENTES DE 5 O MAS AÑOS-SIN VARIEDAD	S	26,92	0,00	0,19	0,00	0,00	0,00	0,00	0,00
1600000011138875	11-019-001-00002-0004	62000	PASTOS PERMANENTES DE 5 O MAS AÑOS-SIN VARIEDAD	S	17,02	0,91	0,91	100,00	0,91	0,91	0,91	0,91
1600000011516675	11-042-016-00017-0002	62000	PASTOS PERMANENTES DE 5 O MAS AÑOS-SIN VARIEDAD	S	46,14	0,70	0,99	37,37	0,37	0,37	0,37	0,37
1600000011516693	11-042-016-00017-0004	62000	PASTOS PERMANENTES DE 5 O MAS AÑOS-SIN VARIEDAD	S	35,32	1,24	2,75	45,00	1,24	1,24	1,24	1,24
1600000011516737	11-042-016-00018-0002	62000	PASTOS PERMANENTES DE 5 O MAS AÑOS-SIN VARIEDAD	S	53,50	1,50	4,78	25,94	1,24	1,24	1,24	1,24
1600000011516749	11-042-016-00018-0006	62000	PASTOS PERMANENTES DE 5 O MAS AÑOS-SIN VARIEDAD	S	46,05	0,75	2,30	0,00	0,00	0,00	0,00	0,00

INCIDENCIAS

INCIDENCIA DESCRIPCIÓN

- 80864 Superficie máxima determinada superior al 50% de la superficie de formación adehesada total de la dehesa
Ref: Recinto:---- Cultivo: - Sup. Resuelta:15,13 Sup. Formación Adehesada Total:26,26
- 80866 La superficie que figura en la capa de formación adehesada para el recinto, es inferior a la superficie por la que se solicita la ayuda para el recinto
Ref:160000000424948 Recinto:11-019-001-00002-009 Cultivo:62000 PASTOS PERMANENTES DE 5 O MAS AÑOS-SIN VARIEDAD Secano Sup. Dec. Adm.:5,39 Sup. Censo Bruta:0
Ref:160000000424961 Recinto:11-019-001-00002-010 Cultivo:62000 PASTOS PERMANENTES DE 5 O MAS AÑOS-SIN VARIEDAD Secano Sup. Dec. Adm.:5,15 Sup. Censo Bruta:1,85
Ref:160000000424981 Recinto:11-019-001-00002-014 Cultivo:62000 PASTOS PERMANENTES DE 5 O MAS AÑOS-SIN VARIEDAD Secano Sup. Dec. Adm.:1,73 Sup. Censo Bruta:1,53
Ref:160000000425002 Recinto:11-019-001-00002-015 Cultivo:62000 PASTOS PERMANENTES DE 5 O MAS AÑOS-SIN VARIEDAD Secano Sup. Dec. Adm.:1,87 Sup. Censo Bruta:1,68
Ref:160000000425011 Recinto:11-019-001-00002-016 Cultivo:62000 PASTOS PERMANENTES DE 5 O MAS AÑOS-SIN VARIEDAD Secano Sup. Dec. Adm.:10,74 Sup. Censo Bruta:3,67
Ref:160000000603602 Recinto:11-042-016-00017-001 Cultivo:62000 PASTOS PERMANENTES DE 5 O MAS AÑOS-SIN VARIEDAD Secano Sup. Dec. Adm.:10,92 Sup. Censo Bruta:8,39
Ref:160000000603651 Recinto:11-042-016-00018-013 Cultivo:62000 PASTOS PERMANENTES DE 5 O MAS AÑOS-SIN VARIEDAD Secano Sup. Dec. Adm.:5,54 Sup. Censo Bruta:0
Ref:1600000011138853 Recinto:11-019-001-00002-002 Cultivo:62000 PASTOS PERMANENTES DE 5 O MAS AÑOS-SIN VARIEDAD Secano Sup. Dec. Adm.:0,91 Sup. Censo Bruta:0,19
Ref:1600000011138875 Recinto:11-019-001-00002-004 Cultivo:62000 PASTOS PERMANENTES DE 5 O MAS AÑOS-SIN VARIEDAD Secano Sup. Dec. Adm.:0,97 Sup. Censo Bruta:0,91
Ref:1600000011516675 Recinto:11-042-016-00017-002 Cultivo:62000 PASTOS PERMANENTES DE 5 O MAS AÑOS-SIN VARIEDAD Secano Sup. Dec. Adm.:8,36 Sup. Censo Bruta:0,99
Ref:1600000011516693 Recinto:11-042-016-00017-004 Cultivo:62000 PASTOS PERMANENTES DE 5 O MAS AÑOS-SIN VARIEDAD Secano Sup. Dec. Adm.:2,87 Sup. Censo Bruta:2,75
Ref:1600000011516737 Recinto:11-042-016-00018-002 Cultivo:62000 PASTOS PERMANENTES DE 5 O MAS AÑOS-SIN VARIEDAD Secano Sup. Dec. Adm.:30,66 Sup. Censo Bruta:4,78
Ref:1600000011516749 Recinto:11-042-016-00018-006 Cultivo:62000 PASTOS PERMANENTES DE 5 O MAS AÑOS-SIN VARIEDAD Secano Sup. Dec. Adm.:16,74 Sup. Censo Bruta:2,3



DETALLE DE SUPERFICIE DE FORMACIÓN ADEHESADA EN EL CENSO DE DEHESAS

REF.	REFERENCIA SIGPAC	SUP. BRUTA (ha)	CAP (%)	SUP. NETA (ha)
1500000021352264	11-011-002-00002-0003	5,33	65,00	3,46
1500000025346947	11-019-001-00002-0018	0,47	85,00	0,40
1600000000424918	11-019-001-00001-0001	0,10	100,00	0,10
1600000000424927	11-019-001-00002-0006	0,12	0,00	0,00
1600000000424961	11-019-001-00002-0010	1,85	35,00	0,65
1600000000424981	11-019-001-00002-0014	1,53	100,00	1,53
1600000000425002	11-019-001-00002-0015	1,68	35,00	0,59
1600000000425011	11-019-001-00002-0016	3,67	35,00	1,28
1600000000425035	11-019-001-00006-0001	4,88	0,00	0,00
1600000000425052	11-019-001-00006-0002	0,43	75,00	0,32
1600000000425090	11-019-002-00005-0001	14,38	0,00	0,00
1600000000425101	11-019-002-00005-0004	4,15	75,00	3,11
1600000000425112	11-019-002-00005-0005	0,02	0,00	0,00
1600000000425123	11-019-002-00006-0001	14,19	0,00	0,00
1600000000425134	11-019-002-00006-0002	0,64	65,00	0,42
1600000000425144	11-019-002-00008-0001	3,61	0,00	0,00
1600000000425158	11-019-002-00008-0002	15,97	0,00	0,00
1600000000603602	11-042-016-00017-0001	8,39	55,00	4,62
1600000000603626	11-042-016-00018-0011	0,05	0,00	0,00
1600000011138820	11-019-001-00001-0002	3,64	0,00	0,00
1600000011138842	11-019-001-00001-0007	0,10	0,00	0,00
1600000011138853	11-019-001-00002-0002	0,19	0,00	0,00
1600000011138864	11-019-001-00002-0003	0,45	65,00	0,29
1600000011138875	11-019-001-00002-0004	0,91	100,00	0,91
1600000011138887	11-019-001-00002-0005	0,68	55,00	0,37
1600000011139902	11-019-002-00001-0001	9,75	0,00	0,00
1600000011139914	11-019-002-00002-0001	11,13	0,00	0,00
1600000011139925	11-019-002-00003-0001	5,48	0,00	0,00
1600000011139935	11-019-002-00003-0002	2,98	65,00	1,94
1600000011139948	11-019-002-00004-0001	10,31	0,00	0,00
1600000011139959	11-019-002-00004-0002	2,43	75,00	1,82
1600000011515414	11-019-001-00002-0017	0,07	0,00	0,00
1600000011515487	11-019-001-00003-0005	1,69	25,00	0,42
1600000011516675	11-042-016-00017-0002	0,99	75,00	0,75
1600000011516693	11-042-016-00017-0004	2,75	55,00	1,51
1600000011516737	11-042-016-00018-0002	4,79	25,00	1,20
1600000011516749	11-042-016-00018-0006	2,29	25,00	0,57
TOTAL		142,09		26,26

RESUMEN CRITERIOS DE SELECCIÓN**10.1.3 Conservación y mejora de pastos en sistemas de dehesas.****PUNTOS: 14,00**

	PUNTOS	
Plan de Gestión Integral de Dehesas oficialmente aprobado	0,00	N
Porcentaje de superficie determinada en Red Natura 2000	4,00	100.0%
Tener suscrito o haber tenido suscrito convenio de colaboración con el proyecto LIFE+	0,00	N
Porcentaje de superficie determinada de la explotación bajo sistemas de producción integrada ganadera o producción ecológica	4,00	100.0%
Porcentaje de carga ganadera con especies rumiantes	3,00	100.0%
Porcentaje de carga ganadera con especies ovina	0,00	0.0%
Pendiente media de la explotación	3,00	34.47%

DETALLE CRITERIOS DE SELECCIÓN**10.1.3 Conservación y mejora de pastos en sistemas de dehesas.****PUNTOS: 14,00**

Plan de Gestión Integral de Dehesas oficialmente aprobado	PUNTOS: 0,00	N
Porcentaje de superficie determinada en Red Natura 2000	PUNTOS: 4,00	100.0%

REF.	REFERENCIA SIGPAC	CULTIVO	DESCRIPCIÓN CULTIVO	S/R	SUP. PROPUESTA (ha)	SUP. CUMPLE (ha)
1600000011138853	11-019-001-00002-0002	62000	PASTOS PERMANENTES DE 5 O MAS AÑOS-SIN VARIEDAD	S	0,00	0,00
1600000011138875	11-019-001-00002-0004	62000	PASTOS PERMANENTES DE 5 O MAS AÑOS-SIN VARIEDAD	S	0,91	0,91
1600000000424948	11-019-001-00002-0009	62000	PASTOS PERMANENTES DE 5 O MAS AÑOS-SIN VARIEDAD	S	0,00	0,00
1600000000424961	11-019-001-00002-0010	62000	PASTOS PERMANENTES DE 5 O MAS AÑOS-SIN VARIEDAD	S	1,21	1,21
1600000000424981	11-019-001-00002-0014	62000	PASTOS PERMANENTES DE 5 O MAS AÑOS-SIN VARIEDAD	S	1,53	1,53
1600000000425002	11-019-001-00002-0015	62000	PASTOS PERMANENTES DE 5 O MAS AÑOS-SIN VARIEDAD	S	1,26	1,26
1600000000425011	11-019-001-00002-0016	62000	PASTOS PERMANENTES DE 5 O MAS AÑOS-SIN VARIEDAD	S	2,75	2,75
1600000000603602	11-042-016-00017-0001	62000	PASTOS PERMANENTES DE 5 O MAS AÑOS-SIN VARIEDAD	S	4,62	4,62
1600000011516675	11-042-016-00017-0002	62000	PASTOS PERMANENTES DE 5 O MAS AÑOS-SIN VARIEDAD	S	0,37	0,37
1600000011516693	11-042-016-00017-0004	62000	PASTOS PERMANENTES DE 5 O MAS AÑOS-SIN VARIEDAD	S	1,24	1,24
1600000011516737	11-042-016-00018-0002	62000	PASTOS PERMANENTES DE 5 O MAS AÑOS-SIN VARIEDAD	S	1,24	1,24
1600000011516749	11-042-016-00018-0006	62000	PASTOS PERMANENTES DE 5 O MAS AÑOS-SIN VARIEDAD	S	0,00	0,00
1600000000603651	11-042-016-00018-0013	62000	PASTOS PERMANENTES DE 5 O MAS AÑOS-SIN VARIEDAD	S	0,00	0,00

Tener suscrito o haber tenido suscrito convenio de colaboración con el proyecto LIFE+

PUNTOS: 0,00 N

Porcentaje de superficie determinada de la explotación bajo sistemas de producción integrada ganadera o producción ecológica

PUNTOS: 4,00 100.0%

REF.	REFERENCIA SIGPAC	CULTIVO	DESCRIPCIÓN CULTIVO	S/R	SUP. PROPUESTA (ha)	SUP. CUMPLE (ha)
1600000011138853	11-019-001-00002-0002	62000	PASTOS PERMANENTES DE 5 O MAS AÑOS-SIN VARIEDAD	S	0,00	0,00
1600000011138875	11-019-001-00002-0004	62000	PASTOS PERMANENTES DE 5 O MAS AÑOS-SIN VARIEDAD	S	0,91	0,91
1600000000424948	11-019-001-00002-0009	62000	PASTOS PERMANENTES DE 5 O MAS AÑOS-SIN VARIEDAD	S	0,00	0,00
1600000000424961	11-019-001-00002-0010	62000	PASTOS PERMANENTES DE 5 O MAS AÑOS-SIN VARIEDAD	S	1,21	1,21
1600000000424981	11-019-001-00002-0014	62000	PASTOS PERMANENTES DE 5 O MAS AÑOS-SIN VARIEDAD	S	1,53	1,53
1600000000425002	11-019-001-00002-0015	62000	PASTOS PERMANENTES DE 5 O MAS AÑOS-SIN VARIEDAD	S	1,26	1,26
1600000000425011	11-019-001-00002-0016	62000	PASTOS PERMANENTES DE 5 O MAS AÑOS-SIN VARIEDAD	S	2,75	2,75
1600000000603602	11-042-016-00017-0001	62000	PASTOS PERMANENTES DE 5 O MAS AÑOS-SIN VARIEDAD	S	4,62	4,62
1600000011516675	11-042-016-00017-0002	62000	PASTOS PERMANENTES DE 5 O MAS AÑOS-SIN VARIEDAD	S	0,37	0,37
1600000011516693	11-042-016-00017-0004	62000	PASTOS PERMANENTES DE 5 O MAS AÑOS-SIN VARIEDAD	S	1,24	1,24
1600000011516737	11-042-016-00018-0002	62000	PASTOS PERMANENTES DE 5 O MAS AÑOS-SIN VARIEDAD	S	1,24	1,24
1600000011516749	11-042-016-00018-0006	62000	PASTOS PERMANENTES DE 5 O MAS AÑOS-SIN VARIEDAD	S	0,00	0,00
1600000000603651	11-042-016-00018-0013	62000	PASTOS PERMANENTES DE 5 O MAS AÑOS-SIN VARIEDAD	S	0,00	0,00

Porcentaje de carga ganadera con especies rumiantes

PUNTOS: 3,00 100.0%

EXPLOTACIÓN	ESPECIE	RUMIANTE	UGMs
ES110190000186	BOVINA	SI	18.77

Porcentaje de carga ganadera con especies ovina

PUNTOS: 0,00 0.0%

EXPLOTACIÓN	ESPECIE	OVINA	UGMs
ES110190000186	BOVINA	NO	18.77

Pendiente media de la explotación**PUNTOS:** 3,00 34.47%

REF.	REFERENCIA SIGPAC	CULTIVO	DESCRIPCIÓN CULTIVO	S/R	PUNTOS:	
					PENDIENTE MEDIA (%)	SUP. PROPUESTA (ha)
1600000011138853	11-019-001-00002-0002	62000	PASTOS PERMANENTES DE 5 O MAS AÑOS-SIN VARIEDAD	S	26,92	0,00
1600000011138875	11-019-001-00002-0004	62000	PASTOS PERMANENTES DE 5 O MAS AÑOS-SIN VARIEDAD	S	17,02	0,91
1600000000424948	11-019-001-00002-0009	62000	PASTOS PERMANENTES DE 5 O MAS AÑOS-SIN VARIEDAD	S	34,85	0,00
1600000000424961	11-019-001-00002-0010	62000	PASTOS PERMANENTES DE 5 O MAS AÑOS-SIN VARIEDAD	S	25,71	1,21
1600000000424981	11-019-001-00002-0014	62000	PASTOS PERMANENTES DE 5 O MAS AÑOS-SIN VARIEDAD	S	16,06	1,53
1600000000425002	11-019-001-00002-0015	62000	PASTOS PERMANENTES DE 5 O MAS AÑOS-SIN VARIEDAD	S	26,53	1,26
1600000000425011	11-019-001-00002-0016	62000	PASTOS PERMANENTES DE 5 O MAS AÑOS-SIN VARIEDAD	S	29,18	2,75
1600000000603602	11-042-016-00017-0001	62000	PASTOS PERMANENTES DE 5 O MAS AÑOS-SIN VARIEDAD	S	45,33	4,62
1600000011516675	11-042-016-00017-0002	62000	PASTOS PERMANENTES DE 5 O MAS AÑOS-SIN VARIEDAD	S	46,14	0,37
1600000011516693	11-042-016-00017-0004	62000	PASTOS PERMANENTES DE 5 O MAS AÑOS-SIN VARIEDAD	S	35,32	1,24
1600000011516737	11-042-016-00018-0002	62000	PASTOS PERMANENTES DE 5 O MAS AÑOS-SIN VARIEDAD	S	53,50	1,24
1600000011516749	11-042-016-00018-0006	62000	PASTOS PERMANENTES DE 5 O MAS AÑOS-SIN VARIEDAD	S	46,05	0,00
1600000000603651	11-042-016-00018-0013	62000	PASTOS PERMANENTES DE 5 O MAS AÑOS-SIN VARIEDAD	S	37,29	0,00



<u>APELLIDOS Y NOMBRE / RAZÓN SOCIAL</u>		<u>NIF</u>	<u>EXPEDIENTE</u>	<u>PROPUESTA</u>
ATRERA DE SANTA MARIA S.L.		B11605508	2006989	ADMITIDO
<u>SOLICITA ACTUACIÓN 1</u>	<u>PROPUESTA ACTUACIÓN 1</u>	<u>SOLICITA ACTUACIÓN 2</u>	<u>SOLICITA ACTUACIÓN 3</u>	
SI	ADMITIDO	NO	NO	

DETALLE DE ACTUACIÓN 1IMPORTE POR ANUALIDAD

	<u>SUPERFICIE PROPUESTA</u>	<u>SUPERFICIE SUBVENCIONABLE</u>	<u>2016</u>	<u>2017</u>	<u>2018</u>	<u>2019</u>	<u>2020</u>
IMPORTE MÁXIMO	52,48	50,00	6.563,00 €	6.563,00 €	6.563,00 €	6.563,00 €	6.563,00 €
IMPORTE MEDIO DE TRANSFERENCIA (€/ha)			125,06 €	125,06 €	125,06 €	125,06 €	125,06 €

RECINTOS PROPUESTOS

<u>REF.</u>	<u>REFERENCIA SIGPAC</u>	<u>CULTIVO</u>	<u>DESCRIPCIÓN CULTIVO</u>	<u>S/R</u>	<u>PEND. MEDIA (%)</u>	<u>SUP. DEC. (ha)</u>	<u>SUP. BRUTA (ha)</u>	<u>CAP (%)</u>	<u>SUP. NETA (ha)</u>	<u>SUP. DEC. ADMIN. (ha)</u>	<u>SUP. CAMPO (ha)</u>	<u>SUP. CALC. (ha)</u>
1600000025829424	11-006-025-00004-0005	63000	PASTOS DE MENOS DE 5 AÑOS-SIN VARIEDAD	S	20,00	47,38	44,75	100,00	44,75	44,75		44,75
1600000025829453	11-006-025-00004-0005	63000	PASTOS DE MENOS DE 5 AÑOS-SIN VARIEDAD	S	20,00	7,81	7,73	100,00	7,73	7,73		7,73

INCIDENCIASINCIDENCIA DESCRIPCIÓN

- 80861 Superficie solicitada mayor a la superficie máxima permitida para la operación.(50has)
Sup. Resuelta:52,48
- 80866 La superficie que figura en la capa de formación adhesionada para el recinto, es inferior a la superficie por la que se solicita la ayuda para el recinto
Ref:1600000025829424 Recinto:11-006-025-00004-0005 Cultivo:63000 PASTOS DE MENOS DE 5 AÑOS-SIN VARIEDAD Secano Sup. Dec. Adm.:47,38 Sup. Censo Bruta:44,75
Ref:1600000025829453 Recinto:11-006-025-00004-0005 Cultivo:63000 PASTOS DE MENOS DE 5 AÑOS-SIN VARIEDAD Secano Sup. Dec. Adm.:7,81 Sup. Censo Bruta:7,73



DETALLE DE SUPERFICIE DE FORMACIÓN ADEHESADA EN EL CENSO DE DEHESAS

REF.	REFERENCIA SIGPAC	SUP. BRUTA (ha)	CAP (%)	SUP. NETA (ha)
160000025829341	11-006-022-00003-0043	0,06	0,00	0,00
160000025829342	11-006-025-00004-0011	0,38	45,00	0,17
160000025829343	11-006-025-00005-0001	147,72	45,00	66,47
160000025829344	11-006-027-00003-0004	0,03	0,00	0,00
160000025829346	11-006-022-00003-0045	2,29	55,00	1,26
160000025829347	11-006-025-00004-0014	0,32	0,00	0,00
160000025829348	11-006-022-00003-0047	0,16	55,00	0,09
160000025829350	11-006-025-00004-0013	19,52	85,00	16,59
160000025829354	11-006-025-00004-0005	21,36	100,00	21,36
160000025829358	11-006-025-00005-0003	1,18	0,00	0,00
160000025829359	11-006-025-00004-0012	11,18	0,00	0,00
160000025829360	11-006-025-00004-0005	27,68	100,00	27,68
160000025829363	11-006-025-00005-0003	0,02	0,00	0,00
160000025829367	11-006-022-00004-0006	0,44	35,00	0,15
160000025829369	11-006-025-00005-0003	0,01	0,00	0,00
160000025829373	11-006-022-00003-0043	0,04	0,00	0,00
160000025829384	11-006-025-00005-0003	0,01	0,00	0,00
160000025829386	11-006-025-00004-0009	0,04	0,00	0,00
160000025829387	11-006-025-00004-0007	2,14	0,00	0,00
160000025829393	11-006-025-00004-0001	4,24	100,00	4,24
160000025829396	11-006-025-00004-0001	11,50	100,00	11,50
160000025829406	11-006-025-00005-0003	0,01	0,00	0,00
160000025829410	11-006-022-00003-0032	0,21	100,00	0,21
160000025829413	11-006-025-00004-0032	0,14	0,00	0,00
160000025829415	11-006-025-00005-0003	0,01	0,00	0,00
160000025829418	11-006-025-00004-0001	29,57	100,00	29,57
160000025829422	11-023-082-00013-0009	3,46	0,00	0,00
160000025829423	11-023-082-00016-0002	0,46	0,00	0,00
160000025829424	11-006-025-00004-0005	44,75	100,00	44,75
160000025829425	11-006-025-00004-0005	9,83	100,00	9,83
160000025829426	11-006-022-00003-0031	0,03	100,00	0,03
160000025829427	11-006-022-00004-0008	0,02	100,00	0,02
160000025829435	11-006-025-00004-0005	2,14	100,00	2,14
160000025829438	11-006-027-00003-0009	0,05	0,00	0,00
160000025829440	11-006-022-00003-0031	0,04	100,00	0,04
160000025829445	11-006-025-00004-0005	1,32	100,00	1,32
160000025829447	11-006-025-00004-0005	48,27	100,00	48,27
160000025829451	11-006-025-00004-0005	3,71	100,00	3,71
160000025829452	11-023-082-00013-0007	0,11	0,00	0,00
160000025829453	11-006-025-00004-0005	7,73	100,00	7,73
160000025829457	11-006-022-00003-0028	2,39	55,00	1,31
160000025829462	11-006-025-00004-0002	0,95	100,00	0,95
160000025829463	11-006-025-00004-0003	10,27	100,00	10,27
160000025829464	11-006-025-00005-0003	0,01	0,00	0,00
160000025829465	11-006-027-00003-0010	80,69	85,00	68,59
160000025829466	11-006-025-00004-0001	0,05	100,00	0,05
160000025829467	11-023-082-00013-0005	5,38	0,00	0,00
160000025829469	11-006-025-00004-0018	10,42	0,00	0,00
160000025829470	11-006-025-00004-0019	0,52	100,00	0,52
160000025829472	11-006-025-00004-0028	0,09	0,00	0,00
160000025829474	11-006-025-00005-0002	13,60	45,00	6,12
160000025829475	11-006-027-00003-0003	0,03	0,00	0,00
160000025829478	11-006-022-00003-0033	0,15	100,00	0,15
160000025829484	11-006-025-00005-0003	0,01	0,00	0,00
160000025829490	11-006-025-00004-0016	0,10	0,00	0,00
160000025829493	11-006-022-00003-0016	2,22	100,00	2,22
160000025829495	11-006-022-00003-0006	0,11	100,00	0,11
160000025829497	11-006-025-00004-0017	0,03	0,00	0,00

TOTAL	529,20	387,42
--------------	--------	--------

REF.	REFERENCIA SIGPAC	SUP. BRUTA (ha)	CAP (%)	SUP. NETA (ha)
160000025829498	11-006-025-00004-0027	0,30	0,00	0,00
160000025829499	11-006-025-00005-0003	0,02	0,00	0,00
160000025829500	11-023-082-00013-0008	0,37	65,00	0,24
160000025829501	11-006-027-00003-0008	0,14	0,00	0,00
160000025829502	11-006-022-00003-0043	0,27	0,00	0,00
160000025829503	11-006-022-00003-0040	0,32	100,00	0,32
160000025829508	11-006-025-00004-0022	4,43	0,00	0,00
160000025829510	11-006-025-00004-0005	10,34	100,00	10,34
160000025829513	11-006-025-00004-0023	6,41	45,00	2,88
160000025829515	11-006-025-00004-0015	1,92	0,00	0,00
160000025829516	11-006-027-00003-0001	0,01	0,00	0,00
TOTAL		553,73		401,20

RESUMEN CRITERIOS DE SELECCIÓN**10.1.3 Conservación y mejora de pastos en sistemas de dehesas. PUNTOS: 10,00**

	PUNTOS	
Plan de Gestión Integral de Dehesas oficialmente aprobado	0,00	N
Porcentaje de superficie determinada en Red Natura 2000	4,00	100.0%
Tener suscrito o haber tenido suscrito convenio de colaboración con el proyecto LIFE+	0,00	N
Porcentaje de superficie determinada de la explotación bajo sistemas de producción integrada ganadera o producción ecológica	0,00	0.0%
Porcentaje de carga ganadera con especies rumiantes	3,00	100.0%
Porcentaje de carga ganadera con especies ovina	0,00	0.0%
Pendiente media de la explotación	3,00	20.0%

DETALLE CRITERIOS DE SELECCIÓN**10.1.3 Conservación y mejora de pastos en sistemas de dehesas. PUNTOS: 10,00**

Plan de Gestión Integral de Dehesas oficialmente aprobado	PUNTOS:	0,00	N			
Porcentaje de superficie determinada en Red Natura 2000	PUNTOS:	4,00	100.0%			
		<u>SUP. PROPUESTA</u> (ha)	<u>SUP. CUMPLE</u> (ha)			
<u>REF.</u>	<u>REFERENCIA SIGPAC</u>	<u>CULTIVO</u>	<u>DESCRIPCIÓN CULTIVO</u>	<u>S/R</u>		
160000025829424	11-006-025-00004-0005	63000	PASTOS DE MENOS DE 5 AÑOS-SIN VARIEDAD	S	44,75	44,75
160000025829453	11-006-025-00004-0005	63000	PASTOS DE MENOS DE 5 AÑOS-SIN VARIEDAD	S	7,73	7,73
Tener suscrito o haber tenido suscrito convenio de colaboración con el proyecto LIFE+	PUNTOS:	0,00	N			
Porcentaje de superficie determinada de la explotación bajo sistemas de producción integrada ganadera o producción ecológica	PUNTOS:	0,00	0.0%			
		<u>SUP. PROPUESTA</u> (ha)	<u>SUP. CUMPLE</u> (ha)			
<u>REF.</u>	<u>REFERENCIA SIGPAC</u>	<u>CULTIVO</u>	<u>DESCRIPCIÓN CULTIVO</u>	<u>S/R</u>		
160000025829424	11-006-025-00004-0005	63000	PASTOS DE MENOS DE 5 AÑOS-SIN VARIEDAD	S	44,75	0,00
160000025829453	11-006-025-00004-0005	63000	PASTOS DE MENOS DE 5 AÑOS-SIN VARIEDAD	S	7,73	0,00
Porcentaje de carga ganadera con especies rumiantes	PUNTOS:	3,00	100.0%			
<u>EXLOTACIÓN</u>	<u>ESPECIE</u>	<u>RUMIANTE</u>	<u>UGMs</u>			
ES110060000590	BOVINA	SI	344.24			
ES110230000862	BOVINA	SI	60.57			
Porcentaje de carga ganadera con especies ovina	PUNTOS:	0,00	0.0%			

<u>EXPLOTACIÓN</u>	<u>ESPECIE</u>	<u>OVINA</u>	<u>UGMs</u>
ES110060000590	BOVINA	NO	344.24
ES110230000862	BOVINA	NO	60.57

Pendiente media de la explotación

PUNTOS: 3,00 20.0%

<u>REF.</u>	<u>REFERENCIA SIGPAC</u>	<u>CULTIVO</u>	<u>DESCRIPCIÓN CULTIVO</u>	<u>S/R</u>	<u>PENDIENTE MEDIA (%)</u>	<u>SUP. PROPUESTA (ha)</u>
1600000025829424	11-006-025-00004-0005	63000	PASTOS DE MENOS DE 5 AÑOS-SIN VARIEDAD	S	20,00	44,75
1600000025829453	11-006-025-00004-0005	63000	PASTOS DE MENOS DE 5 AÑOS-SIN VARIEDAD	S	20,00	7,73



<u>APELLIDOS Y NOMBRE / RAZÓN SOCIAL</u>	<u>NIF</u>	<u>EXPEDIENTE</u>	<u>PROPUESTA</u>
AVILA FARZON SL	B11353463	2007018	ADMITIDO
<u>SOLICITA ACTUACIÓN 1</u>	<u>SOLICITA ACTUACIÓN 2</u>	<u>PROPUESTA ACTUACIÓN 2</u>	<u>SOLICITA ACTUACIÓN 3</u>
NO	SI	ADMITIDO	NO

DETALLE DE ACTUACIÓN 2

IMPORTES POR ANUALIDAD

	<u>SUPERFICIE PROPUESTA</u>	<u>SUPERFICIE SUBVENCIONABLE</u>	<u>2016</u>	<u>2017</u>	<u>2018</u>	<u>2019</u>	<u>2020</u>
IMPORTE MÁXIMO	10,72	8,71	826,67 €	826,67 €	826,67 €	826,67 €	826,67 €
IMPORTE MEDIO DE TRANSFERENCIA (€/ha)			77,11 €	77,11 €	77,11 €	77,11 €	77,11 €

RECINTOS PROPUESTOS

<u>REF.</u>	<u>REFERENCIA SIGPAC</u>	<u>CULTIVO</u>	<u>DESCRIPCIÓN CULTIVO</u>	<u>S/R</u>	<u>PEND. MEDIA (%)</u>	<u>SUP. DEC. (ha)</u>	<u>SUP. BRUTA (ha)</u>	<u>CAP (%)</u>	<u>SUP. NETA (ha)</u>	<u>SUP. DEC. ADMIN. (ha)</u>	<u>SUP. CAMPO (ha)</u>	<u>SUP. CALC. (ha)</u>
1600000025838091	11-044-011-00009-0005	62000	PASTOS PERMANENTES DE 5 O MAS AÑOS-SIN VARIEDAD	S	15,76	26,88	0,00	100,00	0,00	0,00		0,00
1600000025838166	11-044-011-00006-0003	62000	PASTOS PERMANENTES DE 5 O MAS AÑOS-SIN VARIEDAD	S	26,47	5,47	0,00	75,00	0,00	0,00		0,00
1600000025838170	11-044-011-00008-0009	62000	PASTOS PERMANENTES DE 5 O MAS AÑOS-SIN VARIEDAD	S	26,63	11,72	0,00	100,00	0,00	0,00		0,00
1600000025838177	11-044-011-00006-0008	62000	PASTOS PERMANENTES DE 5 O MAS AÑOS-SIN VARIEDAD	S	13,65	10,94	12,61	85,00	10,72	10,72		10,72

INCIDENCIAS

INCIDENCIA DESCRIPCIÓN

- 80864 Superficie máxima determinada superior al 50% de la superficie de formación adhesionada total de la dehesa
Ref: Recinto:---- Cultivo: - Sup. Resuelta:10,72 Sup. Formación Adhesionada Total:17,41
- 80866 La superficie que figura en la capa de formación adhesionada para el recinto, es inferior a la superficie por la que se solicita la ayuda para el recinto
Ref:1600000025838091 Recinto:11-044-011-00009-0005 Cultivo:62000 PASTOS PERMANENTES DE 5 O MAS AÑOS-SIN VARIEDAD Secano Sup. Dec. Adm.:26,88 Sup. Censo Bruta:0
Ref:1600000025838166 Recinto:11-044-011-00006-0003 Cultivo:62000 PASTOS PERMANENTES DE 5 O MAS AÑOS-SIN VARIEDAD Secano Sup. Dec. Adm.:7,29 Sup. Censo Bruta:0
Ref:1600000025838170 Recinto:11-044-011-00008-0009 Cultivo:62000 PASTOS PERMANENTES DE 5 O MAS AÑOS-SIN VARIEDAD Secano Sup. Dec. Adm.:11,72 Sup. Censo Bruta:0
Ref:1600000025838177 Recinto:11-044-011-00006-0008 Cultivo:62000 PASTOS PERMANENTES DE 5 O MAS AÑOS-SIN VARIEDAD Secano Sup. Dec. Adm.:12,87 Sup. Censo Bruta:12,61

DETALLE DE SUPERFICIE DE FORMACIÓN ADEHESADA EN EL CENSO DE DEHESAS

<u>REF.</u>	<u>REFERENCIA SIGPAC</u>	<u>SUP. BRUTA (ha)</u>	<u>CAP (%)</u>	<u>SUP. NETA (ha)</u>
1600000025838081	11-044-011-00003-0002	0,05	25,00	0,01
1600000025838088	11-044-011-00010-0004	0,46	75,00	0,35
1600000025838093	11-044-011-00009-0007	1,77	85,00	1,50
1600000025838099	11-044-011-00004-0001	3,98	35,00	1,39
1600000025838118	11-044-011-00009-0009	0,01	100,00	0,01
1600000025838163	11-044-011-00006-0001	70,70	0,00	0,00
1600000025838164	11-044-011-00007-0002	4,62	0,00	0,00
1600000025838165	11-044-011-00009-0001	41,14	0,00	0,00
1600000025838167	11-044-011-00007-0009	4,21	45,00	1,90
1600000025838177	11-044-011-00006-0008	12,61	85,00	10,72
1600000025838181	11-044-011-00007-0007	2,91	0,00	0,00
1600000025838198	11-044-011-00006-0007	1,80	85,00	1,53
TOTAL		144,26		17,41



RESUMEN CRITERIOS DE SELECCIÓN

10.1.3 Conservación y mejora de pastos en sistemas de dehesas.

PUNTOS: 13,00

	PUNTOS	
Plan de Gestión Integral de Dehesas oficialmente aprobado	0,00	N
Porcentaje de superficie determinada en Red Natura 2000	4,00	100.0%
Tener suscrito o haber tenido suscrito convenio de colaboración con el proyecto LIFE+	0,00	N
Porcentaje de superficie determinada de la explotación bajo sistemas de producción integrada ganadera o producción ecológica	4,00	100.0%
Porcentaje de carga ganadera con especies rumiantes	3,00	100.0%
Porcentaje de carga ganadera con especies ovina	0,00	0.0%
Pendiente media de la explotación	2,00	13.65%

DETALLE CRITERIOS DE SELECCIÓN

10.1.3 Conservación y mejora de pastos en sistemas de dehesas.

PUNTOS: 13,00

Plan de Gestión Integral de Dehesas oficialmente aprobado	PUNTOS: 0,00	N
Porcentaje de superficie determinada en Red Natura 2000	PUNTOS: 4,00	100.0%

<u>REF.</u>	<u>REFERENCIA SIGPAC</u>	<u>CULTIVO</u>	<u>DESCRIPCIÓN CULTIVO</u>	<u>S/R</u>	<u>SUP. PROPUESTA (ha)</u>	<u>SUP. CUMPLE (ha)</u>
160000025838166	11-044-011-00006-0003	62000	PASTOS PERMANENTES DE 5 O MAS AÑOS-SIN VARIEDAD	S	0,00	0,00
160000025838177	11-044-011-00006-0008	62000	PASTOS PERMANENTES DE 5 O MAS AÑOS-SIN VARIEDAD	S	10,72	10,72
160000025838170	11-044-011-00008-0009	62000	PASTOS PERMANENTES DE 5 O MAS AÑOS-SIN VARIEDAD	S	0,00	0,00
160000025838091	11-044-011-00009-0005	62000	PASTOS PERMANENTES DE 5 O MAS AÑOS-SIN VARIEDAD	S	0,00	0,00

Tener suscrito o haber tenido suscrito convenio de colaboración con el proyecto LIFE+	PUNTOS: 0,00	N
Porcentaje de superficie determinada de la explotación bajo sistemas de producción integrada ganadera o producción ecológica	PUNTOS: 4,00	100.0%

<u>REF.</u>	<u>REFERENCIA SIGPAC</u>	<u>CULTIVO</u>	<u>DESCRIPCIÓN CULTIVO</u>	<u>S/R</u>	<u>SUP. PROPUESTA (ha)</u>	<u>SUP. CUMPLE (ha)</u>
160000025838166	11-044-011-00006-0003	62000	PASTOS PERMANENTES DE 5 O MAS AÑOS-SIN VARIEDAD	S	0,00	0,00
160000025838177	11-044-011-00006-0008	62000	PASTOS PERMANENTES DE 5 O MAS AÑOS-SIN VARIEDAD	S	10,72	10,72
160000025838170	11-044-011-00008-0009	62000	PASTOS PERMANENTES DE 5 O MAS AÑOS-SIN VARIEDAD	S	0,00	0,00
160000025838091	11-044-011-00009-0005	62000	PASTOS PERMANENTES DE 5 O MAS AÑOS-SIN VARIEDAD	S	0,00	0,00

Porcentaje de carga ganadera con especies rumiantes	PUNTOS: 3,00	100.0%
--	---------------------	--------

<u>EXPLORACIÓN</u>	<u>ESPECIE</u>	<u>RUMIANTE</u>	<u>UGMs</u>
ES119020000471	BOVINA	SI	32.01

Porcentaje de carga ganadera con especies ovina	PUNTOS: 0,00	0.0%
--	---------------------	------

<u>EXPLORACIÓN</u>	<u>ESPECIE</u>	<u>OVINA</u>	<u>UGMs</u>
ES119020000471	BOVINA	NO	32.01

Pendiente media de la explotación	PUNTOS: 2,00	13.65%
--	---------------------	--------

<u>REF.</u>	<u>REFERENCIA SIGPAC</u>	<u>CULTIVO</u>	<u>DESCRIPCIÓN CULTIVO</u>	<u>S/R</u>	<u>PENDIENTE MEDIA (%)</u>	<u>SUP. PROPUESTA (ha)</u>
-------------	--------------------------	----------------	----------------------------	------------	----------------------------	----------------------------

REF.	REFERENCIA SIGPAC	CULTIVO	DESCRIPCIÓN CULTIVO	S/R	PENDIENTE		SUP.
					MEDIA (%)	PROPUESTA	
						(ha)	
160000025838166	11-044-011-00006-0003	62000	PASTOS PERMANENTES DE 5 O MAS AÑOS-SIN VARIEDAD	S	26,47	0,00	
160000025838177	11-044-011-00006-0008	62000	PASTOS PERMANENTES DE 5 O MAS AÑOS-SIN VARIEDAD	S	13,65	10,72	
160000025838170	11-044-011-00008-0009	62000	PASTOS PERMANENTES DE 5 O MAS AÑOS-SIN VARIEDAD	S	26,63	0,00	
160000025838091	11-044-011-00009-0005	62000	PASTOS PERMANENTES DE 5 O MAS AÑOS-SIN VARIEDAD	S	15,76	0,00	



<u>APELLIDOS Y NOMBRE / RAZÓN SOCIAL</u>	<u>NIF</u>	<u>EXPEDIENTE</u>	<u>PROPUESTA</u>
BARBERAN SANCHEZ ALVARO	75747002K	2006076	INADMITIDO
<u>SOLICITA ACTUACIÓN 1</u>	<u>SOLICITA ACTUACIÓN 2</u>	<u>PROPUESTA ACTUACIÓN 2</u>	<u>SOLICITA ACTUACIÓN 3</u>
NO	SI	INADMITIDO	NO

DETALLE DE ACTUACIÓN 2

IMPORTE POR ANUALIDAD

	<u>SUPERFICIE PROPUESTA</u>	<u>SUPERFICIE SUBVENCIONABLE</u>	2016	2017	2018	2019	2020
IMPORTE MÁXIMO	0,00	0,00	0,00 €	0,00 €	0,00 €	0,00 €	0,00 €
IMPORTE MEDIO DE TRANSFERENCIA (€/ha)			0,00 €	0,00 €	0,00 €	0,00 €	0,00 €

INCIDENCIAS

INCIDENCIA DESCRIPCIÓN

80854	La explotación por la que solicita ayudas no se encuentra inscrita en el Censo de Dehesas de Andalucía
80856	No cumple con la superficie mínima de cultivo elegible para solicitar la operación. Sup. Resuelta:0
80866	La superficie que figura en la capa de formación adhesionada para el recinto, es inferior a la superficie por la que se solicita la ayuda para el recinto Ref:160000000603925 Recinto:11-043-001-00014-001 Cultivo:62000 PASTOS PERMANENTES DE 5 O MAS AÑOS-SIN VARIEDAD Secano Sup. Dec. Adm.:2,45 Sup. Censo Bruta:0 Ref:160000000603998 Recinto:11-043-001-00058-001 Cultivo:62000 PASTOS PERMANENTES DE 5 O MAS AÑOS-SIN VARIEDAD Secano Sup. Dec. Adm.:1,07 Sup. Censo Bruta:0 Ref:160000000604958 Recinto:11-043-014-00008-001 Cultivo:62000 PASTOS PERMANENTES DE 5 O MAS AÑOS-SIN VARIEDAD Secano Sup. Dec. Adm.:12,22 Sup. Censo Bruta:0
80867	Superficie resuelta para el grupo de pago menor que la mínima requerida Ref:160000000603925 Recinto:11-043-001-00014-001 Cultivo:62000 PASTOS PERMANENTES DE 5 O MAS AÑOS-SIN VARIEDAD Secano Sup. Declarada:0 Sup. Resuelta:0 Ref:160000000603998 Recinto:11-043-001-00058-001 Cultivo:62000 PASTOS PERMANENTES DE 5 O MAS AÑOS-SIN VARIEDAD Secano Sup. Declarada:0 Sup. Resuelta:0 Ref:160000000604958 Recinto:11-043-014-00008-001 Cultivo:62000 PASTOS PERMANENTES DE 5 O MAS AÑOS-SIN VARIEDAD Secano Sup. Declarada:0 Sup. Resuelta:0

DETALLE DE SUPERFICIE DE FORMACIÓN ADEHESADA EN EL CENSO DE DEHESAS

RESUMEN CRITERIOS DE SELECCIÓN

10.1.3 Conservación y mejora de pastos en sistemas de dehesas.

PUNTOS: 3,00

	PUNTOS	
Plan de Gestión Integral de Dehesas oficialmente aprobado	0,00	N
Porcentaje de superficie determinada en Red Natura 2000	0,00	0.0%
Tener suscrito o haber tenido suscrito convenio de colaboración con el proyecto LIFE+	0,00	N
Porcentaje de superficie determinada de la explotación bajo sistemas de producción integrada ganadera o producción ecológica	0,00	0.0%
Porcentaje de carga ganadera con especies rumiantes	3,00	100.0%
Porcentaje de carga ganadera con especies ovina	0,00	0.0%
Pendiente media de la explotación	0,00	0.0%



DETALLE CRITERIOS DE SELECCIÓN**10.1.3 Conservación y mejora de pastos en sistemas de dehesas.****PUNTOS: 3,00****Plan de Gestión Integral de Dehesas oficialmente aprobado****PUNTOS: 0,00 N****Porcentaje de superficie determinada en Red Natura 2000****PUNTOS: 0,00 0.0%****Tener suscrito o haber tenido suscrito convenio de colaboración con el proyecto LIFE+****PUNTOS: 0,00 N****Porcentaje de superficie determinada de la explotación bajo sistemas de producción integrada ganadera o producción ecológica****PUNTOS: 0,00 0.0%****Porcentaje de carga ganadera con especies rumiantes****PUNTOS: 3,00 100.0%**

<u>EXPLOTACIÓN</u>	<u>ESPECIE</u>	<u>RUMIANTE</u>	<u>UGMs</u>
ES110230001085	BOVINA	SI	16.43
ES119010000279	BOVINA	SI	19.41

Porcentaje de carga ganadera con especies ovina**PUNTOS: 0,00 0.0%**

<u>EXPLOTACIÓN</u>	<u>ESPECIE</u>	<u>OVINA</u>	<u>UGMs</u>
ES110230001085	BOVINA	NO	16.43
ES119010000279	BOVINA	NO	19.41

Pendiente media de la explotación**PUNTOS: 0,00 0.0%**

<u>APELLIDOS Y NOMBRE / RAZÓN SOCIAL</u>	<u>NIF</u>	<u>EXPEDIENTE</u>	<u>PROPUESTA</u>
BARROSO DE LA PUERTA ANICETO	31163745X	2001510	ADMITIDO
<u>SOLICITA ACTUACIÓN 1</u>	<u>SOLICITA ACTUACIÓN 2</u>	<u>SOLICITA ACTUACIÓN 3</u>	<u>PROPUESTA ACTUACIÓN 3</u>
NO	NO	SI	ADMITIDO

DETALLE DE ACTUACIÓN 3

IMPORTE POR ANUALIDAD

	<u>SUPERFICIE PROPUESTA</u>	<u>SUPERFICIE SUBVENCIONABLE</u>	<u>2016</u>	<u>2017</u>	<u>2018</u>	<u>2019</u>	<u>2020</u>
IMPORTE MÁXIMO	34,23	29,89	1.280,49 €	1.280,49 €	1.280,49 €	1.280,49 €	1.280,49 €
IMPORTE MEDIO DE TRANSFERENCIA (€/ha)			37,41 €	37,41 €	37,41 €	37,41 €	37,41 €

RECINTOS PROPUESTOS

<u>REF.</u>	<u>REFERENCIA SIGPAC</u>	<u>CULTIVO</u>	<u>DESCRIPCIÓN CULTIVO</u>	<u>S/R</u>	<u>PEND. MEDIA (%)</u>	<u>SUP. DEC. (ha)</u>	<u>SUP. BRUTA (ha)</u>	<u>CAP (%)</u>	<u>SUP. NETA (ha)</u>	<u>SUP. DEC. ADMIN. (ha)</u>	<u>SUP. CAMPO (ha)</u>	<u>SUP. CALC. (ha)</u>
1600000025848907	11-029-002-00034-0011	62000	PASTOS PERMANENTES DE 5 O MAS AÑOS-SIN VARIEDAD	S	31,92	28,97	46,92	61,76	28,98	28,98	43,04	28,98
1600000025848959	11-029-007-00009-0005	62000	PASTOS PERMANENTES DE 5 O MAS AÑOS-SIN VARIEDAD	S	32,89	5,25	7,00	75,00	5,25	5,25	6,44	5,25
1600000025848972	11-029-007-00034-0002	62000	PASTOS PERMANENTES DE 5 O MAS AÑOS-SIN VARIEDAD	S	34,38	0,33	0,00	100,00	0,00	0,00	4,31	0,00

INCIDENCIAS

INCIDENCIA DESCRIPCIÓN

- 80864 Superficie máxima determinada superior al 50% de la superficie de formación adehesada total de la dehesa
Ref: Recinto:---- Cultivo: - Sup. Resulta:34,23 Sup. Formación Adehesada Total:59,77
- 80866 La superficie que figura en la capa de formación adehesada para el recinto, es inferior a la superficie por la que se solicita la ayuda para el recinto
Ref:1600000025848907 Recinto:11-029-002-00034-011 Cultivo:62000 PASTOS PERMANENTES DE 5 O MAS AÑOS-SIN VARIEDAD Secano Sup. Dec. Adm.:78,26 Sup. Censo Bruta:46,92
Ref:1600000025848959 Recinto:11-029-007-00009-005 Cultivo:62000 PASTOS PERMANENTES DE 5 O MAS AÑOS-SIN VARIEDAD Secano Sup. Dec. Adm.:8,58 Sup. Censo Bruta:7
Ref:1600000025848972 Recinto:11-029-007-00034-002 Cultivo:62000 PASTOS PERMANENTES DE 5 O MAS AÑOS-SIN VARIEDAD Secano Sup. Dec. Adm.:4,31 Sup. Censo Bruta:0



DETALLE DE SUPERFICIE DE FORMACIÓN ADEHESADA EN EL CENSO DE DEHESAS

REF.	REFERENCIA SIGPAC	SUP. BRUTA (ha)	CAP (%)	SUP. NETA (ha)
160000025848901	11-029-002-00031-0001	0,98	100,00	0,98
160000025848902	11-029-002-00031-0002	0,12	45,00	0,05
160000025848905	11-029-002-00034-0001	1,64	75,00	1,23
160000025848906	11-029-002-00034-0010	0,03	100,00	0,03
160000025848907	11-029-002-00034-0011	46,96	55,00	25,83
160000025848909	11-029-002-00034-0019	0,21	100,00	0,21
160000025848913	11-029-002-00034-0022	0,58	100,00	0,58
160000025848917	11-029-002-00034-0076	0,10	100,00	0,10
160000025848928	11-029-006-00005-0002	9,88	35,00	3,46
160000025848929	41-035-008-00003-0007	0,43	35,00	0,15
160000025848932	11-029-006-00007-0003	0,15	100,00	0,15
160000025848933	41-035-008-00003-0001	0,03	100,00	0,03
160000025848934	11-029-006-00005-0003	0,07	100,00	0,07
160000025848935	11-029-006-00005-0003	0,04	100,00	0,04
160000025848937	11-029-006-00006-0002	1,19	65,00	0,77
160000025848938	11-029-006-00006-0001	0,11	100,00	0,11
160000025848939	11-029-006-00007-0001	4,61	45,00	2,08
160000025848940	41-035-008-00003-0014	0,15	45,00	0,07
160000025848943	11-029-007-00001-0002	0,04	100,00	0,04
160000025848946	11-029-007-00001-0001	3,08	55,00	1,69
160000025848955	11-029-007-00006-0002	0,03	100,00	0,03
160000025848956	11-029-007-00006-0004	0,01	100,00	0,01
160000025848957	11-029-007-00006-0005	0,05	100,00	0,05
160000025848958	11-029-007-00006-0006	4,27	65,00	2,78
160000025848959	11-029-007-00009-0005	7,00	75,00	5,25
160000025848964	11-029-007-00009-0003	0,07	100,00	0,07
160000025848967	11-029-007-09014-0005	0,07	55,00	0,04
160000025848982	41-035-008-00003-0011	4,46	85,00	3,79
160000025848984	41-035-008-00003-0002	4,12	100,00	4,12
160000025848986	41-035-008-00003-0003	0,08	100,00	0,08
160000025848988	41-035-008-00003-0012	0,01	100,00	0,01
160000025848989	41-035-008-00003-0010	3,01	100,00	3,01
160000025848995	11-029-007-00006-0007	0,96	55,00	0,53
160000025848996	11-029-002-00034-0011	2,06	65,00	1,34
160000025848998	41-035-008-00003-0008	1,17	85,00	0,99
TOTAL		97,77		59,77

RESUMEN CRITERIOS DE SELECCIÓN

10.1.3 Conservación y mejora de pastos en sistemas de dehesas.

PUNTOS: 8,00

	PUNTOS	
Plan de Gestión Integral de Dehesas oficialmente aprobado	0,00	N
Porcentaje de superficie determinada en Red Natura 2000	0,00	0.0%
Tener suscrito o haber tenido suscrito convenio de colaboración con el proyecto LIFE+	0,00	N
Porcentaje de superficie determinada de la explotación bajo sistemas de producción integrada ganadera o producción ecológica	4,00	100.0%
Porcentaje de carga ganadera con especies rumiantes	1,00	68.41%
Porcentaje de carga ganadera con especies ovina	0,00	36.71%
Pendiente media de la explotación	3,00	32.07%

DETALLE CRITERIOS DE SELECCIÓN

10.1.3 Conservación y mejora de pastos en sistemas de dehesas.

PUNTOS: 8,00

Plan de Gestión Integral de Dehesas oficialmente aprobado	PUNTOS: 0,00	N
Porcentaje de superficie determinada en Red Natura 2000	PUNTOS: 0,00	0.0%

<u>REF.</u>	<u>REFERENCIA SIGPAC</u>	<u>CULTIVO</u>	<u>DESCRIPCIÓN CULTIVO</u>	<u>S/R</u>	<u>SUP. PROPUESTA (ha)</u>	<u>SUP. CUMPLE (ha)</u>
160000025848907	11-029-002-00034-0011	62000	PASTOS PERMANENTES DE 5 O MAS AÑOS-SIN VARIEDAD	S	28,98	0,00
160000025848959	11-029-007-00009-0005	62000	PASTOS PERMANENTES DE 5 O MAS AÑOS-SIN VARIEDAD	S	5,25	0,00
160000025848972	11-029-007-00034-0002	62000	PASTOS PERMANENTES DE 5 O MAS AÑOS-SIN VARIEDAD	S	0,00	0,00

Tener suscrito o haber tenido suscrito convenio de colaboración con el proyecto LIFE+

PUNTOS: 0,00 N

Porcentaje de superficie determinada de la explotación bajo sistemas de producción integrada ganadera o producción ecológica

PUNTOS: 4,00 100.0%

<u>REF.</u>	<u>REFERENCIA SIGPAC</u>	<u>CULTIVO</u>	<u>DESCRIPCIÓN CULTIVO</u>	<u>S/R</u>	<u>SUP. PROPUESTA (ha)</u>	<u>SUP. CUMPLE (ha)</u>
160000025848907	11-029-002-00034-0011	62000	PASTOS PERMANENTES DE 5 O MAS AÑOS-SIN VARIEDAD	S	28,98	28,98
160000025848959	11-029-007-00009-0005	62000	PASTOS PERMANENTES DE 5 O MAS AÑOS-SIN VARIEDAD	S	5,25	5,25
160000025848972	11-029-007-00034-0002	62000	PASTOS PERMANENTES DE 5 O MAS AÑOS-SIN VARIEDAD	S	0,00	0,00

Porcentaje de carga ganadera con especies rumiantes

PUNTOS: 1,00 68.41%

<u>EXPLOTACIÓN</u>	<u>ESPECIE</u>	<u>RUMIANTE</u>	<u>UGMs</u>
ES410350000113	BOVINA	SI	14.66
ES410350000113	OVINA	SI	16.98
ES410350000113	PORCINO	NO	14.61

Porcentaje de carga ganadera con especies ovina

PUNTOS: 0,00 36.71%

<u>EXPLOTACIÓN</u>	<u>ESPECIE</u>	<u>OVINA</u>	<u>UGMs</u>
ES410350000113	BOVINA	NO	14.66
ES410350000113	OVINA	SI	16.98
ES410350000113	PORCINO	NO	14.61

Pendiente media de la explotación

PUNTOS: 3,00 32.07%

<u>REF.</u>	<u>REFERENCIA SIGPAC</u>	<u>CULTIVO</u>	<u>DESCRIPCIÓN CULTIVO</u>	<u>S/R</u>	<u>PENDIENTE MEDIA (%)</u>	<u>SUP. PROPUESTA (ha)</u>
160000025848907	11-029-002-00034-0011	62000	PASTOS PERMANENTES DE 5 O MAS AÑOS-SIN VARIEDAD	S	31,92	28,98
160000025848959	11-029-007-00009-0005	62000	PASTOS PERMANENTES DE 5 O MAS AÑOS-SIN VARIEDAD	S	32,89	5,25
160000025848972	11-029-007-00034-0002	62000	PASTOS PERMANENTES DE 5 O MAS AÑOS-SIN VARIEDAD	S	34,38	0,00



<u>APELLIDOS Y NOMBRE / RAZÓN SOCIAL</u>	<u>NIF</u>	<u>EXPEDIENTE</u>	<u>PROPUESTA</u>
CALIZ HURTADO COMUNIDAD DE BIENES	E11737756	2001318	ADMITIDO
<u>SOLICITA ACTUACIÓN 1</u>	<u>SOLICITA ACTUACIÓN 2</u>	<u>SOLICITA ACTUACIÓN 3</u>	<u>PROPUESTA ACTUACIÓN 3</u>
NO	NO	SI	ADMITIDO

DETALLE DE ACTUACIÓN 3

IMPORTE POR ANUALIDAD

	<u>SUPERFICIE PROPUESTA</u>	<u>SUPERFICIE SUBVENCIONABLE</u>	<u>2016</u>	<u>2017</u>	<u>2018</u>	<u>2019</u>	<u>2020</u>
IMPORTE MÁXIMO	11,56	11,56	495,23 €	495,23 €	495,23 €	495,23 €	495,23 €
IMPORTE MEDIO DE TRANSFERENCIA (€/ha)			42,84 €	42,84 €	42,84 €	42,84 €	42,84 €

RECINTOS PROPUESTOS

<u>REF.</u>	<u>REFERENCIA SIGPAC</u>	<u>CULTIVO</u>	<u>DESCRIPCIÓN CULTIVO</u>	<u>S/R</u>	<u>PEND. MEDIA (%)</u>	<u>SUP. DEC. (ha)</u>	<u>SUP. BRUTA (ha)</u>	<u>CAP (%)</u>	<u>SUP. NETA (ha)</u>	<u>SUP. DEC. ADMIN. (ha)</u>	<u>SUP. CAMPO (ha)</u>	<u>SUP. CALC. (ha)</u>
160000025848041	11-006-069-00001-0012	62000	PASTOS PERMANENTES DE 5 O MAS AÑOS-SIN VARIEDAD	S	6,57	0,05	0,07	75,00	0,05	0,05		0,05
160000025848054	11-006-069-00001-0012	62000	PASTOS PERMANENTES DE 5 O MAS AÑOS-SIN VARIEDAD	S	6,57	9,46	12,47	75,00	9,35	9,35		9,35
160000025848055	11-006-069-00001-0008	63000	PASTOS DE MENOS DE 5 AÑOS-SIN VARIEDAD	S	3,85	2,16	2,16	100,00	2,16	2,16		2,16

INCIDENCIAS

INCIDENCIA DESCRIPCIÓN

80866 La superficie que figura en la capa de formación adehesada para el recinto, es inferior a la superficie por la que se solicita la ayuda para el recinto
 Ref:160000025848054 Recinto:11-006-069-00001-012 Cultivo:62000 PASTOS PERMANENTES DE 5 O MAS AÑOS-SIN VARIEDAD
 Secano Sup. Dec. Adm.:12,61 Sup. Censo Bruta:12,47

DETALLE DE SUPERFICIE DE FORMACIÓN ADEHESADA EN EL CENSO DE DEHESAS

<u>REF.</u>	<u>REFERENCIA SIGPAC</u>	<u>SUP. BRUTA (ha)</u>	<u>CAP (%)</u>	<u>SUP. NETA (ha)</u>
160000025848032	11-006-069-00001-0008	4,37	100,00	4,37
160000025848033	11-006-069-00001-0012	0,01	25,00	0,00
160000025848034	11-006-069-00001-0008	2,69	100,00	2,69
160000025848035	11-006-069-00001-0008	4,19	100,00	4,19
160000025848036	11-006-069-00001-0006	9,16	100,00	9,16
160000025848037	11-006-069-00001-0006	6,82	100,00	6,82
160000025848041	11-006-069-00001-0012	0,07	75,00	0,05
160000025848042	11-006-069-00001-0011	1,17	0,00	0,00
160000025848044	11-006-069-00001-0009	33,36	100,00	33,36
160000025848045	11-006-069-00001-0008	3,43	100,00	3,43
160000025848046	11-006-069-00001-0009	0,01	100,00	0,01
160000025848047	11-006-069-00001-0009	20,63	100,00	20,63
160000025848048	11-006-069-00001-0009	30,82	100,00	30,82
160000025848051	11-006-069-00001-0012	0,01	85,00	0,00
160000025848054	11-006-069-00001-0012	12,47	75,00	9,35
160000025848055	11-006-069-00001-0008	2,16	100,00	2,16
160000025848056	11-006-069-00001-0009	12,84	100,00	12,84
160000025848057	11-006-069-00001-0008	2,42	100,00	2,42
160000025848058	11-006-069-00001-0008	4,02	100,00	4,02
160000025848059	11-006-069-00001-0008	0,01	100,00	0,01
TOTAL		150,66		146,33



RESUMEN CRITERIOS DE SELECCIÓN**10.1.3 Conservación y mejora de pastos en sistemas de dehesas.****PUNTOS: 7,00**

	PUNTOS	
Plan de Gestión Integral de Dehesas oficialmente aprobado	0,00	N
Porcentaje de superficie determinada en Red Natura 2000	0,00	0.0%
Tener suscrito o haber tenido suscrito convenio de colaboración con el proyecto LIFE+	0,00	N
Porcentaje de superficie determinada de la explotación bajo sistemas de producción integrada ganadera o producción ecológica	4,00	100.0%
Porcentaje de carga ganadera con especies rumiantes	2,00	94.47%
Porcentaje de carga ganadera con especies ovina	0,00	0.0%
Pendiente media de la explotación	1,00	6.06%

DETALLE CRITERIOS DE SELECCIÓN**10.1.3 Conservación y mejora de pastos en sistemas de dehesas.****PUNTOS: 7,00**

	PUNTOS	
Plan de Gestión Integral de Dehesas oficialmente aprobado	0,00	N
Porcentaje de superficie determinada en Red Natura 2000	0,00	0.0%

<u>REF.</u>	<u>REFERENCIA SIGPAC</u>	<u>CULTIVO</u>	<u>DESCRIPCIÓN CULTIVO</u>	<u>S/R</u>	<u>SUP. PROPUESTA (ha)</u>	<u>SUP. CUMPLE (ha)</u>
160000025848055	11-006-069-00001-0008	63000	PASTOS DE MENOS DE 5 AÑOS-SIN VARIEDAD	S	2,16	0,00
160000025848054	11-006-069-00001-0012	62000	PASTOS PERMANENTES DE 5 O MAS AÑOS-SIN VARIEDAD	S	9,35	0,00
160000025848041	11-006-069-00001-0012	62000	PASTOS PERMANENTES DE 5 O MAS AÑOS-SIN VARIEDAD	S	0,05	0,00

	PUNTOS	
Tener suscrito o haber tenido suscrito convenio de colaboración con el proyecto LIFE+	0,00	N
Porcentaje de superficie determinada de la explotación bajo sistemas de producción integrada ganadera o producción ecológica	4,00	100.0%

<u>REF.</u>	<u>REFERENCIA SIGPAC</u>	<u>CULTIVO</u>	<u>DESCRIPCIÓN CULTIVO</u>	<u>S/R</u>	<u>SUP. PROPUESTA (ha)</u>	<u>SUP. CUMPLE (ha)</u>
160000025848055	11-006-069-00001-0008	63000	PASTOS DE MENOS DE 5 AÑOS-SIN VARIEDAD	S	2,16	2,16
160000025848041	11-006-069-00001-0012	62000	PASTOS PERMANENTES DE 5 O MAS AÑOS-SIN VARIEDAD	S	0,05	0,05
160000025848054	11-006-069-00001-0012	62000	PASTOS PERMANENTES DE 5 O MAS AÑOS-SIN VARIEDAD	S	9,35	9,35

	PUNTOS	
Porcentaje de carga ganadera con especies rumiantes	2,00	94.47%

<u>EXPLORACIÓN</u>	<u>ESPECIE</u>	<u>RUMIANTE</u>	<u>UGMs</u>
ES110060000013	BOVINA	SI	37.33
ES110060000013	PORCINO	NO	2.19

	PUNTOS	
Porcentaje de carga ganadera con especies ovina	0,00	0.0%

<u>EXPLORACIÓN</u>	<u>ESPECIE</u>	<u>OVINA</u>	<u>UGMs</u>
ES110060000013	BOVINA	NO	37.33
ES110060000013	PORCINO	NO	2.19

	PUNTOS	
Pendiente media de la explotación	1,00	6.06%

<u>REF.</u>	<u>REFERENCIA SIGPAC</u>	<u>CULTIVO</u>	<u>DESCRIPCIÓN CULTIVO</u>	<u>S/R</u>	<u>PENDIENTE MEDIA (%)</u>	<u>SUP. PROPUESTA (ha)</u>
160000025848055	11-006-069-00001-0008	63000	PASTOS DE MENOS DE 5 AÑOS-SIN VARIEDAD	S	3,85	2,16
160000025848041	11-006-069-00001-0012	62000	PASTOS PERMANENTES DE 5 O MAS AÑOS-SIN VARIEDAD	S	6,57	0,05

<u>REF.</u>	<u>REFERENCIA SIGPAC</u>	<u>CULTIVO</u>	<u>DESCRIPCIÓN CULTIVO</u>	<u>S/R</u>	<u>PENDIENTE MEDIA (%)</u>	<u>SUP. PROPUESTA (ha)</u>
1600000025848054	11-006-069-00001-0012	62000	PASTOS PERMANENTES DE 5 O MAS AÑOS-SIN VARIEDAD	S	6,57	9,35



<u>APELLIDOS Y NOMBRE / RAZÓN SOCIAL</u>	<u>NIF</u>	<u>EXPEDIENTE</u>	<u>PROPUESTA</u>
CARRASCO ROMERO JUAN PEDRO	31615808P	2004417	ADMITIDO
<u>SOLICITA ACTUACIÓN 1</u>	<u>SOLICITA ACTUACIÓN 2</u>	<u>SOLICITA ACTUACIÓN 3</u>	<u>PROPUESTA ACTUACIÓN 3</u>
NO	NO	SI	ADMITIDO

DETALLE DE ACTUACIÓN 3

IMPORTE POR ANUALIDAD

	<u>SUPERFICIE PROPUESTA</u>	<u>SUPERFICIE SUBVENCIONABLE</u>	<u>2016</u>	<u>2017</u>	<u>2018</u>	<u>2019</u>	<u>2020</u>
IMPORTE MÁXIMO	26,89	26,89	1.151,97 €	1.151,97 €	1.151,97 €	1.151,97 €	1.151,97 €
IMPORTE MEDIO DE TRANSFERENCIA (€/ha)			42,84 €	42,84 €	42,84 €	42,84 €	42,84 €

RECINTOS PROPUESTOS

<u>REF.</u>	<u>REFERENCIA SIGPAC</u>	<u>CULTIVO</u>	<u>DESCRIPCIÓN CULTIVO</u>	<u>S/R</u>	<u>PEND. MEDIA (%)</u>	<u>SUP. DEC. (ha)</u>	<u>SUP. BRUTA (ha)</u>	<u>CAP (%)</u>	<u>SUP. NETA (ha)</u>	<u>SUP. DEC. ADMIN. (ha)</u>	<u>SUP. CAMPO (ha)</u>	<u>SUP. CALC. (ha)</u>
1500000012243547	11-001-054-00006-0005	62000	PASTOS PERMANENTES DE 5 O MAS AÑOS-SIN VARIEDAD	S	18,50	9,98	15,30	64,97	9,94	9,94	12,64	9,94
1600000000332039	11-001-054-00005-0002	62000	PASTOS PERMANENTES DE 5 O MAS AÑOS-SIN VARIEDAD	S	30,40	13,38	23,85	55,01	13,12	13,12	34,40	13,12
1600000000332086	11-001-054-00006-0006	62000	PASTOS PERMANENTES DE 5 O MAS AÑOS-SIN VARIEDAD	S	18,88	3,02	6,69	64,72	4,33	4,33	3,83	3,83

INCIDENCIAS

INCIDENCIA DESCRIPCIÓN

80866	La superficie que figura en la capa de formación adhesionada para el recinto, es inferior a la superficie por la que se solicita la ayuda para el recinto Ref:1500000012243547 Recinto:11-001-054-00006-0005 Cultivo:62000 PASTOS PERMANENTES DE 5 O MAS AÑOS-SIN VARIEDAD Secano Sup. Dec. Adm.:19,44 Sup. Censo Bruta:15,3 Ref:1600000000332039 Recinto:11-001-054-00005-0002 Cultivo:62000 PASTOS PERMANENTES DE 5 O MAS AÑOS-SIN VARIEDAD Secano Sup. Dec. Adm.:52,93 Sup. Censo Bruta:23,85 Ref:1600000000332086 Recinto:11-001-054-00006-0006 Cultivo:62000 PASTOS PERMANENTES DE 5 O MAS AÑOS-SIN VARIEDAD Secano Sup. Dec. Adm.:8,51 Sup. Censo Bruta:6,69
-------	---

DETALLE DE SUPERFICIE DE FORMACIÓN ADEHESADA EN EL CENSO DE DEHESAS

<u>REF.</u>	<u>REFERENCIA SIGPAC</u>	<u>SUP. BRUTA (ha)</u>	<u>CAP (%)</u>	<u>SUP. NETA (ha)</u>
1500000012243522	11-001-054-00006-0001	1,99	100,00	1,99
1500000012243538	11-001-054-00006-0004	12,02	0,00	0,00
1500000012243547	11-001-054-00006-0005	15,31	55,00	8,42
1600000000332035	11-001-054-00005-0001	2,22	100,00	2,22
1600000000332039	11-001-054-00005-0002	23,86	65,00	15,51
1600000000332049	11-001-054-00005-0003	0,46	100,00	0,46
1600000000332065	11-001-054-00006-0002	0,98	100,00	0,98
1600000000332080	11-001-054-00006-0005	9,71	65,00	6,31
1600000000332086	11-001-054-00006-0006	6,71	45,00	3,02
1600000000332097	11-001-054-00006-0007	1,06	0,00	0,00
1600000008036485	11-043-005-00052-0001	5,57	100,00	5,57
1600000008036490	11-043-005-00052-0002	3,02	100,00	3,02
1600000008036506	11-043-005-00052-0003	4,80	45,00	2,16
1600000008036511	11-043-005-00052-0004	18,62	55,00	10,24
1600000008490352	11-043-005-00003-0001	1,64	0,00	0,00
1600000008490361	11-043-005-00003-0002	0,13	0,00	0,00
TOTAL		108,10		59,90

RESUMEN CRITERIOS DE SELECCIÓN

10.1.3 Conservación y mejora de pastos en sistemas de dehesas.

PUNTOS: 14,00

	<u>PUNTOS</u>	
Plan de Gestión Integral de Dehesas oficialmente aprobado	0,00	N
Porcentaje de superficie determinada en Red Natura 2000	4,00	100.0%
Tener suscrito o haber tenido suscrito convenio de colaboración con el proyecto LIFE+	0,00	N
Porcentaje de superficie determinada de la explotación bajo sistemas de producción integrada ganadera o producción ecológica	4,00	100.0%
Porcentaje de carga ganadera con especies rumiantes	3,00	100.0%
Porcentaje de carga ganadera con especies ovina	0,00	0.0%
Pendiente media de la explotación	3,00	24.36%

DETALLE CRITERIOS DE SELECCIÓN**10.1.3 Conservación y mejora de pastos en sistemas de dehesas.****PUNTOS:** 14,00**Plan de Gestión Integral de Dehesas oficialmente aprobado****PUNTOS:** 0,00 N**Porcentaje de superficie determinada en Red Natura 2000****PUNTOS:** 4,00 100.0%

<u>REF.</u>	<u>REFERENCIA SIGPAC</u>	<u>CULTIVO</u>	<u>DESCRIPCIÓN CULTIVO</u>	<u>S/R</u>	<u>SUP. PROPUESTA (ha)</u>	<u>SUP. CUMPLE (ha)</u>
160000000332039	11-001-054-00005-0002	62000	PASTOS PERMANENTES DE 5 O MAS AÑOS-SIN VARIEDAD	S	13,12	13,12
1500000012243547	11-001-054-00006-0005	62000	PASTOS PERMANENTES DE 5 O MAS AÑOS-SIN VARIEDAD	S	9,94	9,94
1600000000332086	11-001-054-00006-0006	62000	PASTOS PERMANENTES DE 5 O MAS AÑOS-SIN VARIEDAD	S	3,83	3,83

Tener suscrito o haber tenido suscrito convenio de colaboración con el proyecto LIFE+**PUNTOS:** 0,00 N**Porcentaje de superficie determinada de la explotación bajo sistemas de producción integrada ganadera o producción ecológica****PUNTOS:** 4,00 100.0%

<u>REF.</u>	<u>REFERENCIA SIGPAC</u>	<u>CULTIVO</u>	<u>DESCRIPCIÓN CULTIVO</u>	<u>S/R</u>	<u>SUP. PROPUESTA (ha)</u>	<u>SUP. CUMPLE (ha)</u>
1600000000332039	11-001-054-00005-0002	62000	PASTOS PERMANENTES DE 5 O MAS AÑOS-SIN VARIEDAD	S	13,12	13,12
1500000012243547	11-001-054-00006-0005	62000	PASTOS PERMANENTES DE 5 O MAS AÑOS-SIN VARIEDAD	S	9,94	9,94
1600000000332086	11-001-054-00006-0006	62000	PASTOS PERMANENTES DE 5 O MAS AÑOS-SIN VARIEDAD	S	3,83	3,83

Porcentaje de carga ganadera con especies rumiantes**PUNTOS:** 3,00 100.0%

<u>EXPLOTACIÓN</u>	<u>ESPECIE</u>	<u>RUMIANTE</u>	<u>UGMs</u>
ES110010000294	BOVINA	SI	15.74
ES119010000031	BOVINA	SI	57.41

Porcentaje de carga ganadera con especies ovina**PUNTOS:** 0,00 0.0%

<u>EXPLOTACIÓN</u>	<u>ESPECIE</u>	<u>OVINA</u>	<u>UGMs</u>
ES110010000294	BOVINA	NO	15.74
ES119010000031	BOVINA	NO	57.41

Pendiente media de la explotación**PUNTOS:** 3,00 24.36%

<u>REF.</u>	<u>REFERENCIA SIGPAC</u>	<u>CULTIVO</u>	<u>DESCRIPCIÓN CULTIVO</u>	<u>S/R</u>	<u>PENDIENTE MEDIA (%)</u>	<u>SUP. PROPUESTA (ha)</u>
1600000000332039	11-001-054-00005-0002	62000	PASTOS PERMANENTES DE 5 O MAS AÑOS-SIN VARIEDAD	S	30,40	13,12
1500000012243547	11-001-054-00006-0005	62000	PASTOS PERMANENTES DE 5 O MAS AÑOS-SIN VARIEDAD	S	18,50	9,94
1600000000332086	11-001-054-00006-0006	62000	PASTOS PERMANENTES DE 5 O MAS AÑOS-SIN VARIEDAD	S	18,88	3,83



<u>APELLIDOS Y NOMBRE / RAZÓN SOCIAL</u>	<u>NIF</u>	<u>EXPEDIENTE</u>	<u>PROPUESTA</u>
CARRASCO ROMERO MARTA ANTONIA	31626248Y	2004260	ADMITIDO
<u>SOLICITA ACTUACIÓN 1</u>	<u>SOLICITA ACTUACIÓN 2</u>	<u>PROPUESTA ACTUACIÓN 2</u>	<u>SOLICITA ACTUACIÓN 3</u>
NO	SI	ADMITIDO	NO

DETALLE DE ACTUACIÓN 2**IMPORTES POR ANUALIDAD**

	<u>SUPERFICIE PROPUESTA</u>	<u>SUPERFICIE SUBVENCIONABLE</u>	<u>2016</u>	<u>2017</u>	<u>2018</u>	<u>2019</u>	<u>2020</u>
IMPORTE MÁXIMO	21,15	20,79	1.973,18 €	1.973,18 €	1.973,18 €	1.973,18 €	1.973,18 €
IMPORTE MEDIO DE TRANSFERENCIA (€/ha)			93,29 €	93,29 €	93,29 €	93,29 €	93,29 €

RECINTOS PROPUESTOS

<u>REF.</u>	<u>REFERENCIA SIGPAC</u>	<u>CULTIVO</u>	<u>DESCRIPCIÓN CULTIVO</u>	<u>S/R</u>	<u>PEND. MEDIA (%)</u>	<u>SUP. DEC. (ha)</u>	<u>SUP. BRUTA (ha)</u>	<u>CAP (%)</u>	<u>SUP. NETA (ha)</u>	<u>SUP. DEC. ADMIN. (ha)</u>	<u>SUP. CAMPO (ha)</u>	<u>SUP. CALC. (ha)</u>
150000021127989	11-001-044-00039-0001	62000	PASTOS PERMANENTES DE 5 O MAS AÑOS-SIN VARIEDAD	S	10,83	38,29	21,15	100,00	21,15	21,15	37,88	21,15

INCIDENCIAS**INCIDENCIA DESCRIPCIÓN**

80864	Superficie máxima determinada superior al 50% de la superficie de formación adehesada total de la dehesa Ref: Recinto:---- Cultivo: - Sup. Resulta:21,15 Sup. Formación Adehesada Total:41,58
80866	La superficie que figura en la capa de formación adehesada para el recinto, es inferior a la superficie por la que se solicita la ayuda para el recinto Ref:150000021127989 Recinto:11-001-044-00039-001 Cultivo:62000 PASTOS PERMANENTES DE 5 O MAS AÑOS-SIN VARIEDAD Secano Sup. Dec. Adm.:38,29 Sup. Censo Bruta:21,15

DETALLE DE SUPERFICIE DE FORMACIÓN ADEHESADA EN EL CENSO DE DEHESAS

<u>REF.</u>	<u>REFERENCIA SIGPAC</u>	<u>SUP. BRUTA (ha)</u>	<u>CAP (%)</u>	<u>SUP. NETA (ha)</u>
1500000012670090	11-043-005-00051-0003	3,87	45,00	1,74
1500000012670120	11-043-005-00051-0004	22,01	65,00	14,31
1500000021127989	11-001-044-00039-0001	21,15	100,00	21,15
1600000000332015	11-001-054-00004-0002	0,09	35,00	0,03
1600000000332019	11-001-054-00004-0003	1,24	100,00	1,24
1600000000604272	11-043-005-00002-0001	3,66	85,00	3,11
TOTAL		52,02		41,58

RESUMEN CRITERIOS DE SELECCIÓN**10.1.3 Conservación y mejora de pastos en sistemas de dehesas. PUNTOS: 13,00**

	<u>PUNTOS</u>	
Plan de Gestión Integral de Dehesas oficialmente aprobado	0,00	N
Porcentaje de superficie determinada en Red Natura 2000	4,00	100.0%
Tener suscrito o haber tenido suscrito convenio de colaboración con el proyecto LIFE+	0,00	N
Porcentaje de superficie determinada de la explotación bajo sistemas de producción integrada ganadera o producción ecológica	4,00	100.0%
Porcentaje de carga ganadera con especies rumiantes	3,00	100.0%
Porcentaje de carga ganadera con especies ovina	0,00	0.0%
Pendiente media de la explotación	2,00	10.83%



DETALLE CRITERIOS DE SELECCIÓN**10.1.3 Conservación y mejora de pastos en sistemas de dehesas.****PUNTOS:** 13,00**Plan de Gestión Integral de Dehesas oficialmente aprobado****PUNTOS:** 0,00 N**Porcentaje de superficie determinada en Red Natura 2000****PUNTOS:** 4,00 100.0%

<u>REF.</u>	<u>REFERENCIA SIGPAC</u>	<u>CULTIVO</u>	<u>DESCRIPCIÓN CULTIVO</u>	<u>S/R</u>	<u>SUP. PROPUESTA (ha)</u>	<u>SUP. CUMPLE (ha)</u>
150000021127989	11-001-044-00039-0001	62000	PASTOS PERMANENTES DE 5 O MAS AÑOS-SIN VARIEDAD	S	21,15	21,15

Tener suscrito o haber tenido suscrito convenio de colaboración con el proyecto LIFE+**PUNTOS:** 0,00 N**Porcentaje de superficie determinada de la explotación bajo sistemas de producción integrada ganadera o producción ecológica****PUNTOS:** 4,00 100.0%

<u>REF.</u>	<u>REFERENCIA SIGPAC</u>	<u>CULTIVO</u>	<u>DESCRIPCIÓN CULTIVO</u>	<u>S/R</u>	<u>SUP. PROPUESTA (ha)</u>	<u>SUP. CUMPLE (ha)</u>
150000021127989	11-001-044-00039-0001	62000	PASTOS PERMANENTES DE 5 O MAS AÑOS-SIN VARIEDAD	S	21,15	21,15

Porcentaje de carga ganadera con especies rumiantes**PUNTOS:** 3,00 100.0%

<u>EXPLORACIÓN</u>	<u>ESPECIE</u>	<u>RUMIANTE</u>	<u>UGMs</u>
ES110010000260	BOVINA	SI	40.28
ES119010000013	BOVINA	SI	105.44

Porcentaje de carga ganadera con especies ovina**PUNTOS:** 0,00 0.0%

<u>EXPLORACIÓN</u>	<u>ESPECIE</u>	<u>OVINA</u>	<u>UGMs</u>
ES110010000260	BOVINA	NO	40.28
ES119010000013	BOVINA	NO	105.44

Pendiente media de la explotación**PUNTOS:** 2,00 10.83%

<u>REF.</u>	<u>REFERENCIA SIGPAC</u>	<u>CULTIVO</u>	<u>DESCRIPCIÓN CULTIVO</u>	<u>S/R</u>	<u>PENDIENTE MEDIA (%)</u>	<u>SUP. PROPUESTA (ha)</u>
150000021127989	11-001-044-00039-0001	62000	PASTOS PERMANENTES DE 5 O MAS AÑOS-SIN VARIEDAD	S	10,83	21,15



<u>APELLIDOS Y NOMBRE / RAZÓN SOCIAL</u>	<u>NIF</u>	<u>EXPEDIENTE</u>	<u>PROPUESTA</u>
CASAS LORENTE JUAN CARLOS	31848001Q	2004448	ADMITIDO
<u>SOLICITA ACTUACIÓN 1</u>	<u>SOLICITA ACTUACIÓN 2</u>	<u>SOLICITA ACTUACIÓN 3</u>	<u>PROPUESTA ACTUACIÓN 3</u>
NO	NO	SI	ADMITIDO

DETALLE DE ACTUACIÓN 3

IMPORTES POR ANUALIDAD

	<u>SUPERFICIE PROPUESTA</u>	<u>SUPERFICIE SUBVENCIONABLE</u>	<u>2016</u>	<u>2017</u>	<u>2018</u>	<u>2019</u>	<u>2020</u>
IMPORTE MÁXIMO	32,41	14,67	628,46 €	628,46 €	628,46 €	628,46 €	628,46 €
IMPORTE MEDIO DE TRANSFERENCIA (€/ha)			19,39 €	19,39 €	19,39 €	19,39 €	19,39 €

RECINTOS PROPUESTOS

<u>REF.</u>	<u>REFERENCIA SIGPAC</u>	<u>CULTIVO</u>	<u>DESCRIPCIÓN CULTIVO</u>	<u>S/R</u>	<u>PEND. MEDIA (%)</u>	<u>SUP. DEC. (ha)</u>	<u>SUP. BRUTA (ha)</u>	<u>CAP (%)</u>	<u>SUP. NETA (ha)</u>	<u>SUP. DEC. ADMIN. (ha)</u>	<u>SUP. CAMPO (ha)</u>	<u>SUP. CALC. (ha)</u>
1600000025980474	11-021-024-00014-0001	62000	PASTOS PERMANENTES DE 5 O MAS AÑOS-SIN VARIEDAD	S	28,30	23,20	66,28	35,00	23,20	23,20		23,20
1600000025980480	11-021-024-00014-0003	62000	PASTOS PERMANENTES DE 5 O MAS AÑOS-SIN VARIEDAD	S	18,55	1,60	1,60	100,00	1,60	1,60		1,60
1600000025980500	11-021-024-00014-0006	62000	PASTOS PERMANENTES DE 5 O MAS AÑOS-SIN VARIEDAD	S	33,40	7,64	14,03	54,24	7,61	7,61		7,61
1600000025980512	11-021-024-00014-0002	62000	PASTOS PERMANENTES DE 5 O MAS AÑOS-SIN VARIEDAD	S	33,99	0,00	0,11	0,00	0,00	0,00		0,00

INCIDENCIAS

INCIDENCIA DESCRIPCIÓN

- 80864 Superficie máxima determinada superior al 50% de la superficie de formación adhesionada total de la dehesa
Ref: Recinto:---- Cultivo: - Sup. Resuelta:32,41 Sup. Formación Adhesionada Total:29,34
- 80866 La superficie que figura en la capa de formación adhesionada para el recinto, es inferior a la superficie por la que se solicita la ayuda para el recinto
Ref:1600000025980474 Recinto:11-021-024-00014-0001 Cultivo:62000 PASTOS PERMANENTES DE 5 O MAS AÑOS-SIN VARIEDAD Secano Sup. Dec. Adm.:82,04 Sup. Censo Bruta:66,28
Ref:1600000025980480 Recinto:11-021-024-00014-0003 Cultivo:62000 PASTOS PERMANENTES DE 5 O MAS AÑOS-SIN VARIEDAD Secano Sup. Dec. Adm.:1,64 Sup. Censo Bruta:1,6
Ref:1600000025980500 Recinto:11-021-024-00014-0006 Cultivo:62000 PASTOS PERMANENTES DE 5 O MAS AÑOS-SIN VARIEDAD Secano Sup. Dec. Adm.:64,92 Sup. Censo Bruta:14,03
Ref:1600000025980512 Recinto:11-021-024-00014-0002 Cultivo:62000 PASTOS PERMANENTES DE 5 O MAS AÑOS-SIN VARIEDAD Secano Sup. Dec. Adm.:2,71 Sup. Censo Bruta:0,11

DETALLE DE SUPERFICIE DE FORMACIÓN ADEHESADA EN EL CENSO DE DEHESAS

<u>REF.</u>	<u>REFERENCIA SIGPAC</u>	<u>SUP. BRUTA (ha)</u>	<u>CAP (%)</u>	<u>SUP. NETA (ha)</u>
1600000025980466	11-021-007-00016-0001	0,10	100,00	0,10
1600000025980474	11-021-024-00014-0001	66,31	35,00	23,21
1600000025980480	11-021-024-00014-0003	1,60	100,00	1,60
1600000025980488	11-021-024-00014-0004	0,23	100,00	0,23
1600000025980500	11-021-024-00014-0006	14,04	25,00	3,51
1600000025980512	11-021-024-00014-0002	0,11	0,00	0,00
1600000025980514	11-021-007-00016-0003	1,53	45,00	0,69
TOTAL		83,92		29,34

RESUMEN CRITERIOS DE SELECCIÓN

10.1.3 Conservación y mejora de pastos en sistemas de dehesas. PUNTOS: 14,00

	<u>PUNTOS</u>	
Plan de Gestión Integral de Dehesas oficialmente aprobado	0,00	N
Porcentaje de superficie determinada en Red Natura 2000	4,00	100.0%
Tener suscrito o haber tenido suscrito convenio de colaboración con el proyecto LIFE+	0,00	N
Porcentaje de superficie determinada de la explotación bajo sistemas de producción integrada ganadera o producción ecológica	4,00	100.0%
Porcentaje de carga ganadera con especies rumiantes	3,00	100.0%
Porcentaje de carga ganadera con especies ovina	0,00	0.0%
Pendiente media de la explotación	3,00	29.02%

DETALLE CRITERIOS DE SELECCIÓN**10.1.3 Conservación y mejora de pastos en sistemas de dehesas.****PUNTOS:** 14,00**Plan de Gestión Integral de Dehesas oficialmente aprobado****PUNTOS:** 0,00 N**Porcentaje de superficie determinada en Red Natura 2000****PUNTOS:** 4,00 100.0%

REF.	REFERENCIA SIGPAC	CULTIVO	DESCRIPCIÓN CULTIVO	S/R	SUP. PROPUESTA (ha)	SUP. CUMPLE (ha)
160000025980474	11-021-024-00014-0001	62000	PASTOS PERMANENTES DE 5 O MAS AÑOS-SIN VARIEDAD	S	23,20	23,20
160000025980512	11-021-024-00014-0002	62000	PASTOS PERMANENTES DE 5 O MAS AÑOS-SIN VARIEDAD	S	0,00	0,00
160000025980480	11-021-024-00014-0003	62000	PASTOS PERMANENTES DE 5 O MAS AÑOS-SIN VARIEDAD	S	1,60	1,60
160000025980500	11-021-024-00014-0006	62000	PASTOS PERMANENTES DE 5 O MAS AÑOS-SIN VARIEDAD	S	7,61	7,61

Tener suscrito o haber tenido suscrito convenio de colaboración con el proyecto LIFE+**PUNTOS:** 0,00 N**Porcentaje de superficie determinada de la explotación bajo sistemas de producción integrada ganadera o producción ecológica****PUNTOS:** 4,00 100.0%

REF.	REFERENCIA SIGPAC	CULTIVO	DESCRIPCIÓN CULTIVO	S/R	SUP. PROPUESTA (ha)	SUP. CUMPLE (ha)
160000025980474	11-021-024-00014-0001	62000	PASTOS PERMANENTES DE 5 O MAS AÑOS-SIN VARIEDAD	S	23,20	23,20
160000025980512	11-021-024-00014-0002	62000	PASTOS PERMANENTES DE 5 O MAS AÑOS-SIN VARIEDAD	S	0,00	0,00
160000025980480	11-021-024-00014-0003	62000	PASTOS PERMANENTES DE 5 O MAS AÑOS-SIN VARIEDAD	S	1,60	1,60
160000025980500	11-021-024-00014-0006	62000	PASTOS PERMANENTES DE 5 O MAS AÑOS-SIN VARIEDAD	S	7,61	7,61

Porcentaje de carga ganadera con especies rumiantes**PUNTOS:** 3,00 100.0%


EXPLOTACIÓN	ESPECIE	RUMIANTE	UGMs
ES110210000280	BOVINA	SI	93.1
ES110210000310	BOVINA	SI	1.2

Porcentaje de carga ganadera con especies ovina**PUNTOS:** 0,00 0.0%

EXPLOTACIÓN	ESPECIE	OVINA	UGMs
ES110210000280	BOVINA	NO	93.1
ES110210000310	BOVINA	NO	1.2

Pendiente media de la explotación**PUNTOS:** 3,00 29.02%

REF.	REFERENCIA SIGPAC	CULTIVO	DESCRIPCIÓN CULTIVO	S/R	PENDIENTE MEDIA (%)	SUP. PROPUESTA (ha)
160000025980474	11-021-024-00014-0001	62000	PASTOS PERMANENTES DE 5 O MAS AÑOS-SIN VARIEDAD	S	28,30	23,20
160000025980512	11-021-024-00014-0002	62000	PASTOS PERMANENTES DE 5 O MAS AÑOS-SIN VARIEDAD	S	33,99	0,00
160000025980480	11-021-024-00014-0003	62000	PASTOS PERMANENTES DE 5 O MAS AÑOS-SIN VARIEDAD	S	18,55	1,60
160000025980500	11-021-024-00014-0006	62000	PASTOS PERMANENTES DE 5 O MAS AÑOS-SIN VARIEDAD	S	33,40	7,61



<u>APELLIDOS Y NOMBRE / RAZÓN SOCIAL</u>	<u>NIF</u>	<u>EXPEDIENTE</u>	<u>PROPUESTA</u>
C.B HERMANOS CRESPO SEVILLA	E11652294	2000124	ADMITIDO
<u>SOLICITA ACTUACIÓN 1</u>	<u>SOLICITA ACTUACIÓN 2</u>	<u>SOLICITA ACTUACIÓN 3</u>	<u>PROPUESTA ACTUACIÓN 3</u>
NO	NO	SI	ADMITIDO

DETALLE DE ACTUACIÓN 3

IMPORTES POR ANUALIDAD

	<u>SUPERFICIE PROPUESTA</u>	<u>SUPERFICIE SUBVENCIONABLE</u>	<u>2016</u>	<u>2017</u>	<u>2018</u>	<u>2019</u>	<u>2020</u>
IMPORTE MÁXIMO	37,02	22,08	945,91 €	945,91 €	945,91 €	945,91 €	945,91 €
IMPORTE MEDIO DE TRANSFERENCIA (€/ha)			25,55 €	25,55 €	25,55 €	25,55 €	25,55 €

RECINTOS PROPUESTOS

<u>REF.</u>	<u>REFERENCIA SIGPAC</u>	<u>CULTIVO</u>	<u>DESCRIPCIÓN CULTIVO</u>	<u>S/R</u>	<u>PEND. MEDIA (%)</u>	<u>SUP. DEC. (ha)</u>	<u>SUP. BRUTA (ha)</u>	<u>CAP (%)</u>	<u>SUP. NETA (ha)</u>	<u>SUP. DEC. ADMIN. (ha)</u>	<u>SUP. CAMPO (ha)</u>	<u>SUP. CALC. (ha)</u>
1500000012305708	11-006-069-00002-0003	62000	PASTOS PERMANENTES DE 5 O MAS AÑOS-SIN VARIEDAD	S	3,89	3,11	8,88	35,00	3,11	3,11		3,11
1600000000370222	11-006-069-00006-0004	62000	PASTOS PERMANENTES DE 5 O MAS AÑOS-SIN VARIEDAD	S	6,16	18,92	54,00	35,00	18,90	18,90		18,90
1600000000370418	11-006-069-00030-0001	62000	PASTOS PERMANENTES DE 5 O MAS AÑOS-SIN VARIEDAD	S	2,51	5,26	9,52	55,00	5,23	5,23		5,23
1600000000370425	11-006-069-00031-0001	62000	PASTOS PERMANENTES DE 5 O MAS AÑOS-SIN VARIEDAD	S	1,89	6,18	13,74	45,00	6,18	6,18		6,18
1600000000370428	11-006-069-00032-0003	62000	PASTOS PERMANENTES DE 5 O MAS AÑOS-SIN VARIEDAD	S	2,56	3,60	10,29	35,00	3,60	3,60		3,60

INCIDENCIAS

INCIDENCIA DESCRIPCIÓN

- 80864 Superficie máxima determinada superior al 50% de la superficie de formación adhesionada total de la dehesa
Ref: Recinto:---- Cultivo: - Sup. Resulta:37,02 Sup. Formación Adhesionada Total:44,16
- 80866 La superficie que figura en la capa de formación adhesionada para el recinto, es inferior a la superficie por la que se solicita la ayuda para el recinto
Ref:1500000012305708 Recinto:11-006-069-00002-0003 Cultivo:62000 PASTOS PERMANENTES DE 5 O MAS AÑOS-SIN VARIEDAD Secano Sup. Dec. Adm.:11,65 Sup. Censo Bruta:8,88
Ref:1600000000370222 Recinto:11-006-069-00006-0004 Cultivo:62000 PASTOS PERMANENTES DE 5 O MAS AÑOS-SIN VARIEDAD Secano Sup. Dec. Adm.:57,28 Sup. Censo Bruta:54
Ref:1600000000370418 Recinto:11-006-069-00030-0001 Cultivo:62000 PASTOS PERMANENTES DE 5 O MAS AÑOS-SIN VARIEDAD Secano Sup. Dec. Adm.:9,72 Sup. Censo Bruta:9,52
Ref:1600000000370428 Recinto:11-006-069-00032-0003 Cultivo:62000 PASTOS PERMANENTES DE 5 O MAS AÑOS-SIN VARIEDAD Secano Sup. Dec. Adm.:13,74 Sup. Censo Bruta:10,29

DETALLE DE SUPERFICIE DE FORMACIÓN ADEHESADA EN EL CENSO DE DEHESAS

<u>REF.</u>	<u>REFERENCIA SIGPAC</u>	<u>SUP. BRUTA (ha)</u>	<u>CAP (%)</u>	<u>SUP. NETA (ha)</u>
1500000012305704	11-006-069-00002-0001	0,08	25,00	0,02
1500000012305708	11-006-069-00002-0003	8,89	35,00	3,11
1600000000359464	11-006-009-00138-0004	3,98	45,00	1,79
1600000000370222	11-006-069-00006-0004	54,00	45,00	24,30
1600000000370418	11-006-069-00030-0001	9,52	65,00	6,19
1600000000370425	11-006-069-00031-0001	13,74	45,00	6,18
1600000000370428	11-006-069-00032-0003	10,29	25,00	2,57
TOTAL		100,50		44,16

RESUMEN CRITERIOS DE SELECCIÓN

10.1.3 Conservación y mejora de pastos en sistemas de dehesas.

PUNTOS: 7,00

	<u>PUNTOS</u>	
Plan de Gestión Integral de Dehesas oficialmente aprobado	0,00	N
Porcentaje de superficie determinada en Red Natura 2000	0,00	0.0%
Tener suscrito o haber tenido suscrito convenio de colaboración con el proyecto LIFE+	0,00	N
Porcentaje de superficie determinada de la explotación bajo sistemas de producción integrada ganadera o producción ecológica	4,00	100.0%
Porcentaje de carga ganadera con especies rumiantes	2,00	77.76%
Porcentaje de carga ganadera con especies ovina	0,00	0.0%
Pendiente media de la explotación	1,00	4.39%

DETALLE CRITERIOS DE SELECCIÓN

10.1.3 Conservación y mejora de pastos en sistemas de dehesas.

PUNTOS: 7,00

Plan de Gestión Integral de Dehesas oficialmente aprobado

PUNTOS: 0,00 N

Porcentaje de superficie determinada en Red Natura 2000

PUNTOS: 0,00 0.0%

REF.	REFERENCIA SIGPAC	CULTIVO	DESCRIPCIÓN CULTIVO	S/R	SUP. PROPUESTA (ha)	SUP. CUMPLE (ha)
1500000012305708	11-006-069-00002-0003	62000	PASTOS PERMANENTES DE 5 O MAS AÑOS-SIN VARIEDAD	S	3,11	0,00
1600000000370222	11-006-069-00006-0004	62000	PASTOS PERMANENTES DE 5 O MAS AÑOS-SIN VARIEDAD	S	18,90	0,00
1600000000370418	11-006-069-00030-0001	62000	PASTOS PERMANENTES DE 5 O MAS AÑOS-SIN VARIEDAD	S	5,23	0,00
1600000000370425	11-006-069-00031-0001	62000	PASTOS PERMANENTES DE 5 O MAS AÑOS-SIN VARIEDAD	S	6,18	0,00
1600000000370428	11-006-069-00032-0003	62000	PASTOS PERMANENTES DE 5 O MAS AÑOS-SIN VARIEDAD	S	3,60	0,00

Tener suscrito o haber tenido suscrito convenio de colaboración con el proyecto LIFE+

PUNTOS: 0,00 N

Porcentaje de superficie determinada de la explotación bajo sistemas de producción integrada ganadera o producción ecológica

PUNTOS: 4,00 100.0%

REF.	REFERENCIA SIGPAC	CULTIVO	DESCRIPCIÓN CULTIVO	S/R	SUP. PROPUESTA (ha)	SUP. CUMPLE (ha)
1500000012305708	11-006-069-00002-0003	62000	PASTOS PERMANENTES DE 5 O MAS AÑOS-SIN VARIEDAD	S	3,11	3,11
1600000000370222	11-006-069-00006-0004	62000	PASTOS PERMANENTES DE 5 O MAS AÑOS-SIN VARIEDAD	S	18,90	18,90
1600000000370418	11-006-069-00030-0001	62000	PASTOS PERMANENTES DE 5 O MAS AÑOS-SIN VARIEDAD	S	5,23	5,23
1600000000370425	11-006-069-00031-0001	62000	PASTOS PERMANENTES DE 5 O MAS AÑOS-SIN VARIEDAD	S	6,18	6,18
1600000000370428	11-006-069-00032-0003	62000	PASTOS PERMANENTES DE 5 O MAS AÑOS-SIN VARIEDAD	S	3,60	3,60

Porcentaje de carga ganadera con especies rumiantes

PUNTOS: 2,00 77.76%

EXPLOTACIÓN	ESPECIE	RUMIANTE	UGMs
ES110060000725	BOVINA	SI	149
ES110060000725	PORCINO	NO	42.62

Porcentaje de carga ganadera con especies ovina

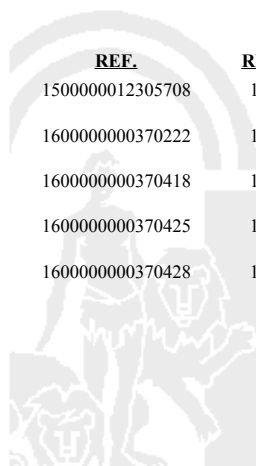
PUNTOS: 0,00 0.0%

EXPLOTACIÓN	ESPECIE	OVINA	UGMs
ES110060000725	BOVINA	NO	149
ES110060000725	PORCINO	NO	42.62

Pendiente media de la explotación

PUNTOS: 1,00 4.39%

REF.	REFERENCIA SIGPAC	CULTIVO	DESCRIPCIÓN CULTIVO	S/R	PENDIENTE MEDIA (%)	SUP. PROPUESTA (ha)
1500000012305708	11-006-069-00002-0003	62000	PASTOS PERMANENTES DE 5 O MAS AÑOS-SIN VARIEDAD	S	3,89	3,11
1600000000370222	11-006-069-00006-0004	62000	PASTOS PERMANENTES DE 5 O MAS AÑOS-SIN VARIEDAD	S	6,16	18,90
1600000000370418	11-006-069-00030-0001	62000	PASTOS PERMANENTES DE 5 O MAS AÑOS-SIN VARIEDAD	S	2,51	5,23
1600000000370425	11-006-069-00031-0001	62000	PASTOS PERMANENTES DE 5 O MAS AÑOS-SIN VARIEDAD	S	1,89	6,18
1600000000370428	11-006-069-00032-0003	62000	PASTOS PERMANENTES DE 5 O MAS AÑOS-SIN VARIEDAD	S	2,56	3,60



<u>APELLIDOS Y NOMBRE / RAZÓN SOCIAL</u>	<u>NIF</u>	<u>EXPEDIENTE</u>	<u>PROPUESTA</u>
C.B. LA ARENOSA	E11342938	2004981	ADMITIDO
<u>SOLICITA ACTUACIÓN 1</u>	<u>SOLICITA ACTUACIÓN 2</u>	<u>SOLICITA ACTUACIÓN 3</u>	<u>PROPUESTA ACTUACIÓN 3</u>
NO	NO	SI	ADMITIDO

DETALLE DE ACTUACIÓN 3

IMPORTES POR ANUALIDAD

	<u>SUPERFICIE PROPUESTA</u>	<u>SUPERFICIE SUBVENCIONABLE</u>	2016	2017	2018	2019	2020
IMPORTE MÁXIMO	13,12	11,51	493,09 €	493,09 €	493,09 €	493,09 €	493,09 €
IMPORTE MEDIO DE TRANSFERENCIA (€/ha)			37,58 €	37,58 €	37,58 €	37,58 €	37,58 €

RECINTOS PROPUESTOS

<u>REF.</u>	<u>REFERENCIA SIGPAC</u>	<u>CULTIVO</u>	<u>DESCRIPCIÓN CULTIVO</u>	<u>S/R</u>	<u>PEND. MEDIA (%)</u>	<u>SUP. DEC. (ha)</u>	<u>SUP. BRUTA (ha)</u>	<u>CAP (%)</u>	<u>SUP. NETA (ha)</u>	<u>SUP. DEC. ADMIN. (ha)</u>	<u>SUP. CAMPO (ha)</u>	<u>SUP. CALC. (ha)</u>
1500000012494321	11-023-082-00032-0006	62000	PASTOS PERMANENTES DE 5 O MAS AÑOS-SIN VARIEDAD	S	19,19	0,95	0,00	0,00	0,00	0,00	2,18	0,00
1600000000484544	11-023-082-00032-0001	62000	PASTOS PERMANENTES DE 5 O MAS AÑOS-SIN VARIEDAD	S	14,98	4,15	0,00	100,00	0,00	0,00	4,15	0,00
1600000000484551	11-023-082-00032-0002	62000	PASTOS PERMANENTES DE 5 O MAS AÑOS-SIN VARIEDAD	S	12,82	0,31	0,00	0,00	0,00	0,00	0,84	0,00
1600000000484559	11-023-082-00032-0003	62000	PASTOS PERMANENTES DE 5 O MAS AÑOS-SIN VARIEDAD	S	27,39	15,42	22,49	58,34	13,12	13,12	33,38	13,12
1600000007615336	11-023-003-00007-0004	62000	PASTOS PERMANENTES DE 5 O MAS AÑOS-SIN VARIEDAD	S	8,15	0,00	4,20	0,00	0,00	0,00	7,62	0,00

INCIDENCIAS

INCIDENCIA DESCRIPCIÓN

80864	Superficie máxima determinada superior al 50% de la superficie de formación adhesionada total de la dehesa Ref: Recinto:---- Cultivo: - Sup. Resulta:13,12 Sup. Formación Adhesionada Total:23,02
80866	La superficie que figura en la capa de formación adhesionada para el recinto, es inferior a la superficie por la que se solicita la ayuda para el recinto Ref:1500000012494321 Recinto:11-023-082-00032-006 Cultivo:62000 PASTOS PERMANENTES DE 5 O MAS AÑOS-SIN VARIEDAD Secano Sup. Dec. Adm.:4,84 Sup. Censo Bruta:0 Ref:1600000000484544 Recinto:11-023-082-00032-001 Cultivo:62000 PASTOS PERMANENTES DE 5 O MAS AÑOS-SIN VARIEDAD Secano Sup. Dec. Adm.:4,15 Sup. Censo Bruta:0 Ref:1600000000484551 Recinto:11-023-082-00032-002 Cultivo:62000 PASTOS PERMANENTES DE 5 O MAS AÑOS-SIN VARIEDAD Secano Sup. Dec. Adm.:1,53 Sup. Censo Bruta:0 Ref:1600000000484559 Recinto:11-023-082-00032-003 Cultivo:62000 PASTOS PERMANENTES DE 5 O MAS AÑOS-SIN VARIEDAD Secano Sup. Dec. Adm.:9,38 Sup. Censo Bruta:22,49 Ref:1600000007615336 Recinto:11-023-003-00007-004 Cultivo:62000 PASTOS PERMANENTES DE 5 O MAS AÑOS-SIN VARIEDAD Secano Sup. Dec. Adm.:11,72 Sup. Censo Bruta:4,2

DETALLE DE SUPERFICIE DE FORMACIÓN ADEHESADA EN EL CENSO DE DEHESAS

<u>REF.</u>	<u>REFERENCIA SIGPAC</u>	<u>SUP. BRUTA (ha)</u>	<u>CAP (%)</u>	<u>SUP. NETA (ha)</u>
1600000000474915	11-023-003-00007-0006	0,02	100,00	0,02
1600000000474931	11-023-003-00007-0011	1,20	0,00	0,00
1600000000474935	11-023-003-00007-0012	4,12	65,00	2,68
1600000000475074	11-023-004-00001-0003	11,05	75,00	8,29
1600000000475091	11-023-004-00002-0004	1,41	100,00	1,41
1600000000484559	11-023-082-00032-0003	22,50	35,00	7,88
1600000007615336	11-023-003-00007-0004	4,21	65,00	2,74
TOTAL		44,51		23,02

RESUMEN CRITERIOS DE SELECCIÓN

10.1.3 Conservación y mejora de pastos en sistemas de dehesas.	PUNTOS: 14,00
Plan de Gestión Integral de Dehesas oficialmente aprobado	PUNTOS 0,00 N
Porcentaje de superficie determinada en Red Natura 2000	4,00 100.0%
Tener suscrito o haber tenido suscrito convenio de colaboración con el proyecto LIFE+	0,00 N
Porcentaje de superficie determinada de la explotación bajo sistemas de producción integrada ganadera o producción ecológica	4,00 100.0%
Porcentaje de carga ganadera con especies rumiantes	3,00 100.0%
Porcentaje de carga ganadera con especies ovina	0,00 0.0%
Pendiente media de la explotación	3,00 27.39%

DETALLE CRITERIOS DE SELECCIÓN**10.1.3 Conservación y mejora de pastos en sistemas de dehesas.****PUNTOS:** 14,00**Plan de Gestión Integral de Dehesas oficialmente aprobado****PUNTOS:** 0,00 N**Porcentaje de superficie determinada en Red Natura 2000****PUNTOS:** 4,00 100.0%

<u>REF.</u>	<u>REFERENCIA SIGPAC</u>	<u>CULTIVO</u>	<u>DESCRIPCIÓN CULTIVO</u>	<u>S/R</u>	<u>SUP. PROPUESTA (ha)</u>	<u>SUP. CUMPLE (ha)</u>
1600000007615336	11-023-003-00007-0004	62000	PASTOS PERMANENTES DE 5 O MAS AÑOS-SIN VARIEDAD	S	0,00	0,00
1600000000484544	11-023-082-00032-0001	62000	PASTOS PERMANENTES DE 5 O MAS AÑOS-SIN VARIEDAD	S	0,00	0,00
1600000000484551	11-023-082-00032-0002	62000	PASTOS PERMANENTES DE 5 O MAS AÑOS-SIN VARIEDAD	S	0,00	0,00
1600000000484559	11-023-082-00032-0003	62000	PASTOS PERMANENTES DE 5 O MAS AÑOS-SIN VARIEDAD	S	13,12	13,12
1500000012494321	11-023-082-00032-0006	62000	PASTOS PERMANENTES DE 5 O MAS AÑOS-SIN VARIEDAD	S	0,00	0,00

Tener suscrito o haber tenido suscrito convenio de colaboración con el proyecto LIFE+**PUNTOS:** 0,00 N**Porcentaje de superficie determinada de la explotación bajo sistemas de producción integrada ganadera o producción ecológica****PUNTOS:** 4,00 100.0%

<u>REF.</u>	<u>REFERENCIA SIGPAC</u>	<u>CULTIVO</u>	<u>DESCRIPCIÓN CULTIVO</u>	<u>S/R</u>	<u>SUP. PROPUESTA (ha)</u>	<u>SUP. CUMPLE (ha)</u>
1600000007615336	11-023-003-00007-0004	62000	PASTOS PERMANENTES DE 5 O MAS AÑOS-SIN VARIEDAD	S	0,00	0,00
1600000000484544	11-023-082-00032-0001	62000	PASTOS PERMANENTES DE 5 O MAS AÑOS-SIN VARIEDAD	S	0,00	0,00
1600000000484551	11-023-082-00032-0002	62000	PASTOS PERMANENTES DE 5 O MAS AÑOS-SIN VARIEDAD	S	0,00	0,00
1600000000484559	11-023-082-00032-0003	62000	PASTOS PERMANENTES DE 5 O MAS AÑOS-SIN VARIEDAD	S	13,12	13,12
1500000012494321	11-023-082-00032-0006	62000	PASTOS PERMANENTES DE 5 O MAS AÑOS-SIN VARIEDAD	S	0,00	0,00

Porcentaje de carga ganadera con especies rumiantes**PUNTOS:** 3,00 100.0%

<u>EXPLOTACIÓN</u>	<u>ESPECIE</u>	<u>RUMIANTE</u>	<u>UGMs</u>
ES110230000275	BOVINA	SI	37.06
ES110230000275	CAPRINA	SI	0.37
ES110230000726	BOVINA	SI	153.91
ES110230000726	CAPRINA	SI	0.6

Porcentaje de carga ganadera con especies ovina**PUNTOS:** 0,00 0.0%

<u>EXPLOTACIÓN</u>	<u>ESPECIE</u>	<u>OVINA</u>	<u>UGMs</u>
ES110230000275	BOVINA	NO	37.06
ES110230000275	CAPRINA	NO	0.37
ES110230000726	BOVINA	NO	153.91
ES110230000726	CAPRINA	NO	0.6

Pendiente media de la explotación**PUNTOS:** 3,00 27.39%

<u>REF.</u>	<u>REFERENCIA SIGPAC</u>	<u>CULTIVO</u>	<u>DESCRIPCIÓN CULTIVO</u>	<u>S/R</u>	<u>PENDIENTE MEDIA (%)</u>	<u>SUP. PROPUESTA (ha)</u>
1600000007615336	11-023-003-00007-0004	62000	PASTOS PERMANENTES DE 5 O MAS AÑOS-SIN VARIEDAD	S	8,15	0,00
1600000000484544	11-023-082-00032-0001	62000	PASTOS PERMANENTES DE 5 O MAS AÑOS-SIN VARIEDAD	S	14,98	0,00
1600000000484551	11-023-082-00032-0002	62000	PASTOS PERMANENTES DE 5 O MAS AÑOS-SIN VARIEDAD	S	12,82	0,00
1600000000484559	11-023-082-00032-0003	62000	PASTOS PERMANENTES DE 5 O MAS AÑOS-SIN VARIEDAD	S	27,39	13,12

<u>REF.</u>	<u>REFERENCIA SIGPAC</u>	<u>CULTIVO</u>	<u>DESCRIPCIÓN CULTIVO</u>	<u>S/R</u>	<u>PENDIENTE MEDIA (%)</u>	<u>SUP. PROPUESTA (ha)</u>
1500000012494321	11-023-082-00032-0006	62000	PASTOS PERMANENTES DE 5 O MAS AÑOS-SIN VARIEDAD	S	19,19	0,00



<u>APELLIDOS Y NOMBRE / RAZÓN SOCIAL</u>	<u>NIF</u>	<u>EXPEDIENTE</u>	<u>PROPUESTA</u>
COBALEA MONTERO FRANCISCA	32013983F	2005236	ADMITIDO
<u>SOLICITA ACTUACIÓN 1</u>	<u>SOLICITA ACTUACIÓN 2</u>	<u>SOLICITA ACTUACIÓN 3</u>	<u>PROPUESTA ACTUACIÓN 3</u>
NO	NO	SI	ADMITIDO

DETALLE DE ACTUACIÓN 3

IMPORTES POR ANUALIDAD

	<u>SUPERFICIE PROPUESTA</u>	<u>SUPERFICIE SUBVENCIONABLE</u>	2016	2017	2018	2019	2020
IMPORTE MÁXIMO	24,54	17,09	732,14 €	732,14 €	732,14 €	732,14 €	732,14 €
IMPORTE MEDIO DE TRANSFERENCIA (€/ha)			29,83 €	29,83 €	29,83 €	29,83 €	29,83 €

RECINTOS PROPUESTOS

<u>REF.</u>	<u>REFERENCIA SIGPAC</u>	<u>CULTIVO</u>	<u>DESCRIPCIÓN CULTIVO</u>	<u>S/R</u>	<u>PEND. MEDIA (%)</u>	<u>SUP. DEC. (ha)</u>	<u>SUP. BRUTA (ha)</u>	<u>CAP (%)</u>	<u>SUP. NETA (ha)</u>	<u>SUP. DEC. ADMIN. (ha)</u>	<u>SUP. CAMPO (ha)</u>	<u>SUP. CALC. (ha)</u>
1500000012472267	11-021-014-00023-0008	62000	PASTOS PERMANENTES DE 5 O MAS AÑOS-SIN VARIEDAD	S	20,51	1,69	1,69	100,00	1,69	1,69	1,69	1,69
1500000012472462	11-021-014-00037-0003	63000	PASTOS DE MENOS DE 5 AÑOS-SIN VARIEDAD	S	20,36	0,00	2,79	100,00	2,79	2,79	2,79	2,79
1600000000469302	11-021-014-00021-0001	63000	PASTOS DE MENOS DE 5 AÑOS-SIN VARIEDAD	S	17,83	0,00	2,04	100,00	2,04	2,04	2,04	2,04
1600000000469311	11-021-014-00022-0002	63000	PASTOS DE MENOS DE 5 AÑOS-SIN VARIEDAD	S	8,09	0,00	0,00	100,00	0,00	0,00	0,00	0,00
1600000000469317	11-021-014-00023-0005	62000	PASTOS PERMANENTES DE 5 O MAS AÑOS-SIN VARIEDAD	S	22,31	0,62	0,69	88,41	0,61	0,61	0,61	0,61
1600000000469319	11-021-014-00023-0006	62000	PASTOS PERMANENTES DE 5 O MAS AÑOS-SIN VARIEDAD	S	14,74	0,11	0,00	75,00	0,00	0,00	0,00	0,00
1600000000469327	11-021-014-00023-0007	62000	PASTOS PERMANENTES DE 5 O MAS AÑOS-SIN VARIEDAD	S	22,87	3,88	3,88	100,00	3,88	3,88	3,88	3,88
1600000000469342	11-021-014-00023-0009	62000	PASTOS PERMANENTES DE 5 O MAS AÑOS-SIN VARIEDAD	S	18,73	10,10	10,10	100,00	10,10	10,10	10,10	10,10
1600000000469350	11-021-014-00023-0011	63000	PASTOS DE MENOS DE 5 AÑOS-SIN VARIEDAD	S	20,51	0,00	3,32	100,00	3,32	3,32	3,32	3,32
1600000000469408	11-021-014-00037-0002	62000	PASTOS PERMANENTES DE 5 O MAS AÑOS-SIN VARIEDAD	S	17,65	0,11	0,11	100,00	0,11	0,11	0,11	0,11

INCIDENCIAS

INCIDENCIA DESCRIPCIÓN

- 80864 Superficie máxima determinada superior al 50% de la superficie de formación adhesionada total de la dehesa
Ref: Recinto:---- Cultivo: - Sup. Resuelta:24,54 Sup. Formación Adhesionada Total:34,18
- 80866 La superficie que figura en la capa de formación adhesionada para el recinto, es inferior a la superficie por la que se solicita la ayuda para el recinto
Ref:1500000012472462 Recinto:11-021-014-00037-003 Cultivo:63000 PASTOS DE MENOS DE 5 AÑOS-SIN VARIEDAD Secano Sup. Dec. Adm.:2,87 Sup. Censo Bruta:2,79
Ref:1600000000469302 Recinto:11-021-014-00021-001 Cultivo:63000 PASTOS DE MENOS DE 5 AÑOS-SIN VARIEDAD Secano Sup. Dec. Adm.:3,4 Sup. Censo Bruta:2,04
Ref:1600000000469311 Recinto:11-021-014-00022-002 Cultivo:63000 PASTOS DE MENOS DE 5 AÑOS-SIN VARIEDAD Secano Sup. Dec. Adm.:0,13 Sup. Censo Bruta:0
Ref:1600000000469317 Recinto:11-021-014-00023-005 Cultivo:62000 PASTOS PERMANENTES DE 5 O MAS AÑOS-SIN VARIEDAD Secano Sup. Dec. Adm.:2,79 Sup. Censo Bruta:0,69
Ref:1600000000469319 Recinto:11-021-014-00023-006 Cultivo:62000 PASTOS PERMANENTES DE 5 O MAS AÑOS-SIN VARIEDAD Secano Sup. Dec. Adm.:0,15 Sup. Censo Bruta:0
Ref:1600000000469327 Recinto:11-021-014-00023-007 Cultivo:62000 PASTOS PERMANENTES DE 5 O MAS AÑOS-SIN VARIEDAD Secano Sup. Dec. Adm.:4,12 Sup. Censo Bruta:3,88
Ref:1600000000469342 Recinto:11-021-014-00023-009 Cultivo:62000 PASTOS PERMANENTES DE 5 O MAS AÑOS-SIN VARIEDAD Secano Sup. Dec. Adm.:10,32 Sup. Censo Bruta:10,1
Ref:1600000000469350 Recinto:11-021-014-00023-011 Cultivo:63000 PASTOS DE MENOS DE 5 AÑOS-SIN VARIEDAD Secano Sup. Dec. Adm.:3,39 Sup. Censo Bruta:3,32
Ref:1600000000469408 Recinto:11-021-014-00037-002 Cultivo:62000 PASTOS PERMANENTES DE 5 O MAS AÑOS-SIN VARIEDAD Secano Sup. Dec. Adm.:0,15 Sup. Censo Bruta:0,11



DETALLE DE SUPERFICIE DE FORMACIÓN ADEHESADA EN EL CENSO DE DEHESAS

REF.	REFERENCIA SIGPAC	SUP. BRUTA (ha)	CAP (%)	SUP. NETA (ha)
1500000012472267	11-021-014-00023-0008	1,69	100,00	1,69
1500000012472462	11-021-014-00037-0003	2,79	100,00	2,79
1600000000469302	11-021-014-00021-0001	2,04	100,00	2,04
1600000000469317	11-021-014-00023-0005	0,69	65,00	0,45
1600000000469327	11-021-014-00023-0007	3,88	100,00	3,88
1600000000469342	11-021-014-00023-0009	10,10	100,00	10,10
1600000000469345	11-021-014-00023-0010	1,26	100,00	1,26
1600000000469350	11-021-014-00023-0011	3,32	100,00	3,32
1600000000469408	11-021-014-00037-0002	0,11	75,00	0,08
1600000009398474	11-021-014-00007-0003	2,10	100,00	2,10
1600000009398481	11-021-014-00007-0003	3,72	100,00	3,72
1600000009398487	11-021-014-00007-0003	0,32	100,00	0,32
1600000009398492	11-021-014-00007-0005	1,35	75,00	1,01
1600000009398500	11-021-014-00007-0006	1,42	100,00	1,42
TOTAL		34,79		34,18

RESUMEN CRITERIOS DE SELECCIÓN

10.1.3 Conservación y mejora de pastos en sistemas de dehesas. PUNTOS: 7,00

	PUNTOS	
Plan de Gestión Integral de Dehesas oficialmente aprobado	0,00	N
Porcentaje de superficie determinada en Red Natura 2000	0,00	0.0%
Tener suscrito o haber tenido suscrito convenio de colaboración con el proyecto LIFE+	0,00	N
Porcentaje de superficie determinada de la explotación bajo sistemas de producción integrada ganadera o producción ecológica	4,00	100.0%
Porcentaje de carga ganadera con especies rumiantes	0,00	0.0%
Porcentaje de carga ganadera con especies ovina	0,00	0.0%
Pendiente media de la explotación	3,00	19.94%

DETALLE CRITERIOS DE SELECCIÓN

10.1.3 Conservación y mejora de pastos en sistemas de dehesas. PUNTOS: 7,00

REF.	REFERENCIA SIGPAC	CULTIVO	DESCRIPCIÓN CULTIVO	S/R	SUP. PROPUESTA (ha)	SUP. CUMPLE (ha)	
1600000000469302	11-021-014-00021-0001	63000	PASTOS DE MENOS DE 5 AÑOS-SIN VARIEDAD	S	2,04	0,00	
1600000000469311	11-021-014-00022-0002	63000	PASTOS DE MENOS DE 5 AÑOS-SIN VARIEDAD	S	0,00	0,00	
1600000000469317	11-021-014-00023-0005	62000	PASTOS PERMANENTES DE 5 O MAS AÑOS-SIN VARIEDAD	S	0,61	0,00	
1600000000469319	11-021-014-00023-0006	62000	PASTOS PERMANENTES DE 5 O MAS AÑOS-SIN VARIEDAD	S	0,00	0,00	
1600000000469327	11-021-014-00023-0007	62000	PASTOS PERMANENTES DE 5 O MAS AÑOS-SIN VARIEDAD	S	3,88	0,00	
1500000012472267	11-021-014-00023-0008	62000	PASTOS PERMANENTES DE 5 O MAS AÑOS-SIN VARIEDAD	S	1,69	0,00	
1600000000469342	11-021-014-00023-0009	62000	PASTOS PERMANENTES DE 5 O MAS AÑOS-SIN VARIEDAD	S	10,10	0,00	
1600000000469350	11-021-014-00023-0011	63000	PASTOS DE MENOS DE 5 AÑOS-SIN VARIEDAD	S	3,32	0,00	
1600000000469408	11-021-014-00037-0002	62000	PASTOS PERMANENTES DE 5 O MAS AÑOS-SIN VARIEDAD	S	0,11	0,00	
1500000012472462	11-021-014-00037-0003	63000	PASTOS DE MENOS DE 5 AÑOS-SIN VARIEDAD	S	2,79	0,00	
Tener suscrito o haber tenido suscrito convenio de colaboración con el proyecto LIFE+					PUNTOS:	0,00	N
Porcentaje de superficie determinada de la explotación bajo sistemas de producción integrada ganadera o producción ecológica					PUNTOS:	4,00	100.0%

<u>REF.</u>	<u>REFERENCIA SIGPAC</u>	<u>CULTIVO</u>	<u>DESCRIPCIÓN CULTIVO</u>	<u>S/R</u>	<u>SUP. PROPUESTA (ha)</u>	<u>SUP. CUMPLE (ha)</u>
160000000469302	11-021-014-00021-0001	63000	PASTOS DE MENOS DE 5 AÑOS-SIN VARIEDAD	S	2,04	2,04
160000000469311	11-021-014-00022-0002	63000	PASTOS DE MENOS DE 5 AÑOS-SIN VARIEDAD	S	0,00	0,00
160000000469317	11-021-014-00023-0005	62000	PASTOS PERMANENTES DE 5 O MAS AÑOS-SIN VARIEDAD	S	0,61	0,61
160000000469319	11-021-014-00023-0006	62000	PASTOS PERMANENTES DE 5 O MAS AÑOS-SIN VARIEDAD	S	0,00	0,00
160000000469327	11-021-014-00023-0007	62000	PASTOS PERMANENTES DE 5 O MAS AÑOS-SIN VARIEDAD	S	3,88	3,88
1500000012472267	11-021-014-00023-0008	62000	PASTOS PERMANENTES DE 5 O MAS AÑOS-SIN VARIEDAD	S	1,69	1,69
160000000469342	11-021-014-00023-0009	62000	PASTOS PERMANENTES DE 5 O MAS AÑOS-SIN VARIEDAD	S	10,10	10,10
160000000469350	11-021-014-00023-0011	63000	PASTOS DE MENOS DE 5 AÑOS-SIN VARIEDAD	S	3,32	3,32
160000000469408	11-021-014-00037-0002	62000	PASTOS PERMANENTES DE 5 O MAS AÑOS-SIN VARIEDAD	S	0,11	0,11
1500000012472462	11-021-014-00037-0003	63000	PASTOS DE MENOS DE 5 AÑOS-SIN VARIEDAD	S	2,79	2,79

Porcentaje de carga ganadera con especies rumiantes PUNTOS: 0,00 0.0%

Porcentaje de carga ganadera con especies ovina PUNTOS: 0,00 0.0%

Pendiente media de la explotación PUNTOS: 3,00 19.94%

<u>REF.</u>	<u>REFERENCIA SIGPAC</u>	<u>CULTIVO</u>	<u>DESCRIPCIÓN CULTIVO</u>	<u>S/R</u>	<u>PENDIENTE MEDIA (%)</u>	<u>SUP. PROPUESTA (ha)</u>
160000000469302	11-021-014-00021-0001	63000	PASTOS DE MENOS DE 5 AÑOS-SIN VARIEDAD	S	17,83	2,04
160000000469311	11-021-014-00022-0002	63000	PASTOS DE MENOS DE 5 AÑOS-SIN VARIEDAD	S	8,09	0,00
160000000469317	11-021-014-00023-0005	62000	PASTOS PERMANENTES DE 5 O MAS AÑOS-SIN VARIEDAD	S	22,31	0,61
160000000469319	11-021-014-00023-0006	62000	PASTOS PERMANENTES DE 5 O MAS AÑOS-SIN VARIEDAD	S	14,74	0,00
160000000469327	11-021-014-00023-0007	62000	PASTOS PERMANENTES DE 5 O MAS AÑOS-SIN VARIEDAD	S	22,87	3,88
1500000012472267	11-021-014-00023-0008	62000	PASTOS PERMANENTES DE 5 O MAS AÑOS-SIN VARIEDAD	S	20,51	1,69
160000000469342	11-021-014-00023-0009	62000	PASTOS PERMANENTES DE 5 O MAS AÑOS-SIN VARIEDAD	S	18,73	10,10
160000000469350	11-021-014-00023-0011	63000	PASTOS DE MENOS DE 5 AÑOS-SIN VARIEDAD	S	20,51	3,32
160000000469408	11-021-014-00037-0002	62000	PASTOS PERMANENTES DE 5 O MAS AÑOS-SIN VARIEDAD	S	17,65	0,11
1500000012472462	11-021-014-00037-0003	63000	PASTOS DE MENOS DE 5 AÑOS-SIN VARIEDAD	S	20,36	2,79



<u>APELLIDOS Y NOMBRE / RAZÓN SOCIAL</u>	<u>NIF</u>	<u>EXPEDIENTE</u>	<u>PROPUESTA</u>
COMPLEJO AGRÍCOLA SL	B79569083	2004969	INADMITIDO
<u>SOLICITA ACTUACIÓN 1</u>	<u>SOLICITA ACTUACIÓN 2</u>	<u>PROPUESTA ACTUACIÓN 2</u>	<u>SOLICITA ACTUACIÓN 3</u>
NO	SI	INADMITIDO	SI
<u>PROPUESTA ACTUACIÓN 3</u>	INADMITIDO		

DETALLE DE ACTUACIÓN 2**IMPORTES POR ANUALIDAD**

	<u>SUPERFICIE PROPUESTA</u>	<u>SUPERFICIE SUBVENCIONABLE</u>	<u>2016</u>	<u>2017</u>	<u>2018</u>	<u>2019</u>	<u>2020</u>
IMPORTE MÁXIMO	0,00	0,00	0,00 €	0,00 €	0,00 €	0,00 €	0,00 €
IMPORTE MEDIO DE TRANSFERENCIA (€/ha)			0,00 €	0,00 €	0,00 €	0,00 €	0,00 €

INCIDENCIAS**INCIDENCIA DESCRIPCIÓN**

80854	La explotación por la que solicita ayudas no se encuentra inscrita en el Censo de Dehesas de Andalucía
80856	No cumple con la superficie mínima de cultivo elegible para solicitar la operación. Sup. Resuelta:0
80866	La superficie que figura en la capa de formación adhesionada para el recinto, es inferior a la superficie por la que se solicita la ayuda para el recinto Ref:160000025811771 Recinto:11-039-012-00003-025 Cultivo:62000 PASTOS PERMANENTES DE 5 O MAS AÑOS-SIN VARIEDAD Secano Sup. Dec. Adm.:8,2 Sup. Censo Bruta:0 Ref:160000025811786 Recinto:11-039-012-00003-025 Cultivo:62000 PASTOS PERMANENTES DE 5 O MAS AÑOS-SIN VARIEDAD Secano Sup. Dec. Adm.:23,77 Sup. Censo Bruta:0 Ref:160000025811787 Recinto:11-039-012-00003-025 Cultivo:62000 PASTOS PERMANENTES DE 5 O MAS AÑOS-SIN VARIEDAD Secano Sup. Dec. Adm.:2,07 Sup. Censo Bruta:0 Ref:160000025811910 Recinto:11-039-012-00003-025 Cultivo:62000 PASTOS PERMANENTES DE 5 O MAS AÑOS-SIN VARIEDAD Secano Sup. Dec. Adm.:58,94 Sup. Censo Bruta:0
80867	Superficie resuelta para el grupo de pago menor que la mínima requerida Ref:160000025811771 Recinto:11-039-012-00003-025 Cultivo:62000 PASTOS PERMANENTES DE 5 O MAS AÑOS-SIN VARIEDAD Secano Sup. Declarada:0 Sup. Resuelta:0 Ref:160000025811786 Recinto:11-039-012-00003-025 Cultivo:62000 PASTOS PERMANENTES DE 5 O MAS AÑOS-SIN VARIEDAD Secano Sup. Declarada:0 Sup. Resuelta:0 Ref:160000025811787 Recinto:11-039-012-00003-025 Cultivo:62000 PASTOS PERMANENTES DE 5 O MAS AÑOS-SIN VARIEDAD Secano Sup. Declarada:0 Sup. Resuelta:0 Ref:160000025811910 Recinto:11-039-012-00003-025 Cultivo:62000 PASTOS PERMANENTES DE 5 O MAS AÑOS-SIN VARIEDAD Secano Sup. Declarada:0 Sup. Resuelta:0

DETALLE DE ACTUACIÓN 3**IMPORTES POR ANUALIDAD**

	<u>SUPERFICIE PROPUESTA</u>	<u>SUPERFICIE SUBVENCIONABLE</u>	<u>2016</u>	<u>2017</u>	<u>2018</u>	<u>2019</u>	<u>2020</u>
IMPORTE MÁXIMO	0,00	0,00	0,00 €	0,00 €	0,00 €	0,00 €	0,00 €
IMPORTE MEDIO DE TRANSFERENCIA (€/ha)			0,00 €	0,00 €	0,00 €	0,00 €	0,00 €

INCIDENCIAS**INCIDENCIA DESCRIPCIÓN**

80854	La explotación por la que solicita ayudas no se encuentra inscrita en el Censo de Dehesas de Andalucía
80856	No cumple con la superficie mínima de cultivo elegible para solicitar la operación. Sup. Resuelta:0
80866	La superficie que figura en la capa de formación adhesionada para el recinto, es inferior a la superficie por la que se solicita la ayuda para el recinto Ref:160000025811705 Recinto:11-039-012-00003-001 Cultivo:62000 PASTOS PERMANENTES DE 5 O MAS AÑOS-SIN VARIEDAD Secano Sup. Dec. Adm.:17,69 Sup. Censo Bruta:0 Ref:160000025811772 Recinto:11-039-012-00003-001 Cultivo:62000 PASTOS PERMANENTES DE 5 O MAS AÑOS-SIN VARIEDAD Secano Sup. Dec. Adm.:0,24 Sup. Censo Bruta:0
80867	Superficie resuelta para el grupo de pago menor que la mínima requerida Ref:160000025811705 Recinto:11-039-012-00003-001 Cultivo:62000 PASTOS PERMANENTES DE 5 O MAS AÑOS-SIN VARIEDAD Secano Sup. Declarada:0 Sup. Resuelta:0 Ref:160000025811772 Recinto:11-039-012-00003-001 Cultivo:62000 PASTOS PERMANENTES DE 5 O MAS AÑOS-SIN VARIEDAD Secano Sup. Declarada:0 Sup. Resuelta:0

DETALLE DE SUPERFICIE DE FORMACIÓN ADEHESADA EN EL CENSO DE DEHESAS

RESUMEN CRITERIOS DE SELECCIÓN**10.1.3 Conservación y mejora de pastos en sistemas de dehesas.****PUNTOS: 2,00**

	PUNTOS	
Plan de Gestión Integral de Dehesas oficialmente aprobado	0,00	N
Porcentaje de superficie determinada en Red Natura 2000	0,00	0.0%
Tener suscrito o haber tenido suscrito convenio de colaboración con el proyecto LIFE+	0,00	N
Porcentaje de superficie determinada de la explotación bajo sistemas de producción integrada ganadera o producción ecológica	0,00	0.0%
Porcentaje de carga ganadera con especies rumiantes	2,00	98.91%
Porcentaje de carga ganadera con especies ovina	0,00	0.0%
Pendiente media de la explotación	0,00	0.0%

DETALLE CRITERIOS DE SELECCIÓN**10.1.3 Conservación y mejora de pastos en sistemas de dehesas.****PUNTOS: 2,00**

Plan de Gestión Integral de Dehesas oficialmente aprobado	PUNTOS: 0,00	N
Porcentaje de superficie determinada en Red Natura 2000	PUNTOS: 0,00	0.0%
Tener suscrito o haber tenido suscrito convenio de colaboración con el proyecto LIFE+	PUNTOS: 0,00	N
Porcentaje de superficie determinada de la explotación bajo sistemas de producción integrada ganadera o producción ecológica	PUNTOS: 0,00	0.0%
Porcentaje de carga ganadera con especies rumiantes	PUNTOS: 2,00	98.91%

<u>EXPLOTACIÓN</u>	<u>ESPECIE</u>	<u>RUMIANTE</u>	<u>UGMs</u>
ES110350000481	BOVINA	SI	63.96
ES110390000324	BOVINA	SI	588.44
ES110390000661	BOVINA	SI	35.64
ES110390000663	BOVINA	NO	7.61

Porcentaje de carga ganadera con especies ovina	PUNTOS: 0,00	0.0%
---	---------------------	------

<u>EXPLOTACIÓN</u>	<u>ESPECIE</u>	<u>OVINA</u>	<u>UGMs</u>
ES110350000481	BOVINA	NO	63.96
ES110390000324	BOVINA	NO	588.44
ES110390000661	BOVINA	NO	35.64
ES110390000663	BOVINA	NO	7.61

Pendiente media de la explotación	PUNTOS: 0,00	0.0%
-----------------------------------	---------------------	------



<u>APELLIDOS Y NOMBRE / RAZÓN SOCIAL</u>	<u>NIF</u>	<u>EXPEDIENTE</u>	<u>PROPUESTA</u>
CORTIJO DE LA SIERRA S.L.	B91102103	2003786	ADMITIDO
<u>SOLICITA ACTUACIÓN 1</u>	<u>SOLICITA ACTUACIÓN 2</u>	<u>PROPUESTA ACTUACIÓN 2</u>	<u>SOLICITA ACTUACIÓN 3</u>
NO	SI	ADMITIDO	NO

DETALLE DE ACTUACIÓN 2

IMPORTES POR ANUALIDAD

	<u>SUPERFICIE PROPUESTA</u>	<u>SUPERFICIE SUBVENCIONABLE</u>	<u>2016</u>	<u>2017</u>	<u>2018</u>	<u>2019</u>	<u>2020</u>
IMPORTE MÁXIMO	49,72	49,72	4.718,93 €	4.718,93 €	4.718,93 €	4.718,93 €	4.718,93 €
IMPORTE MEDIO DE TRANSFERENCIA (€/ha)			94,91 €	94,91 €	94,91 €	94,91 €	94,91 €

RECINTOS PROPUESTOS

<u>REF.</u>	<u>REFERENCIA SIGPAC</u>	<u>CULTIVO</u>	<u>DESCRIPCIÓN CULTIVO</u>	<u>S/R</u>	<u>PEND. MEDIA (%)</u>	<u>SUP. DEC. (ha)</u>	<u>SUP. BRUTA (ha)</u>	<u>CAP (%)</u>	<u>SUP. NETA (ha)</u>	<u>SUP. DEC. ADMIN. (ha)</u>	<u>SUP. CAMPO (ha)</u>	<u>SUP. CALC. (ha)</u>
1600000025964427	11-015-012-00001-0005	63000	PASTOS DE MENOS DE 5 AÑOS-SIN VARIEDAD	S	3,24	50,02	49,72	100,00	49,72	49,72		49,72

INCIDENCIAS

INCIDENCIA DESCRIPCIÓN

80866 La superficie que figura en la capa de formación adhesionada para el recinto, es inferior a la superficie por la que se solicita la ayuda para el recinto
 Ref:1600000025964427 Recinto:11-015-012-00001-005 Cultivo:63000 PASTOS DE MENOS DE 5 AÑOS-SIN VARIEDAD Secano Sup. Dec. Adm.:50,02 Sup. Censo Bruta:49,72

DETALLE DE SUPERFICIE DE FORMACIÓN ADEHESADA EN EL CENSO DE DEHESAS

<u>REF.</u>	<u>REFERENCIA SIGPAC</u>	<u>SUP. BRUTA (ha)</u>	<u>CAP (%)</u>	<u>SUP. NETA (ha)</u>
1600000025964427	11-015-012-00001-0005	49,72	100,00	49,72
1600000025964460	11-020-011-00007-0070	6,13	100,00	6,13
1600000025964477	11-020-011-00007-0080	1,82	100,00	1,82
1600000025964478	11-015-012-00001-0005	3,05	100,00	3,05
1600000025964479	11-015-012-00001-0005	86,70	100,00	86,70
TOTAL		147,42		147,42

RESUMEN CRITERIOS DE SELECCIÓN

10.1.3 Conservación y mejora de pastos en sistemas de dehesas. PUNTOS: 5,00

	<u>PUNTOS</u>	
Plan de Gestión Integral de Dehesas oficialmente aprobado	0,00	N
Porcentaje de superficie determinada en Red Natura 2000	0,00	0.0%
Tener suscrito o haber tenido suscrito convenio de colaboración con el proyecto LIFE+	0,00	N
Porcentaje de superficie determinada de la explotación bajo sistemas de producción integrada ganadera o producción ecológica	4,00	100.0%
Porcentaje de carga ganadera con especies rumiantes	0,00	0.0%
Porcentaje de carga ganadera con especies ovina	0,00	0.0%
Pendiente media de la explotación	1,00	3.24%



DETALLE CRITERIOS DE SELECCIÓN**10.1.3 Conservación y mejora de pastos en sistemas de dehesas.****PUNTOS:** 5,00**Plan de Gestión Integral de Dehesas oficialmente aprobado****PUNTOS:** 0,00 N**Porcentaje de superficie determinada en Red Natura 2000****PUNTOS:** 0,00 0.0%

<u>REF.</u>	<u>REFERENCIA SIGPAC</u>	<u>CULTIVO</u>	<u>DESCRIPCIÓN CULTIVO</u>	<u>S/R</u>	<u>SUP. PROPUESTA (ha)</u>	<u>SUP. CUMPLE (ha)</u>
1600000025964427	11-015-012-00001-0005	63000	PASTOS DE MENOS DE 5 AÑOS-SIN VARIEDAD	S	49,72	0,00

Tener suscrito o haber tenido suscrito convenio de colaboración con el proyecto LIFE+**PUNTOS:** 0,00 N**Porcentaje de superficie determinada de la explotación bajo sistemas de producción integrada ganadera o producción ecológica****PUNTOS:** 4,00 100.0%

<u>REF.</u>	<u>REFERENCIA SIGPAC</u>	<u>CULTIVO</u>	<u>DESCRIPCIÓN CULTIVO</u>	<u>S/R</u>	<u>SUP. PROPUESTA (ha)</u>	<u>SUP. CUMPLE (ha)</u>
1600000025964427	11-015-012-00001-0005	63000	PASTOS DE MENOS DE 5 AÑOS-SIN VARIEDAD	S	49,72	49,72

Porcentaje de carga ganadera con especies rumiantes**PUNTOS:** 0,00 0.0%**Porcentaje de carga ganadera con especies ovina****PUNTOS:** 0,00 0.0%**Pendiente media de la explotación****PUNTOS:** 1,00 3.24%

<u>REF.</u>	<u>REFERENCIA SIGPAC</u>	<u>CULTIVO</u>	<u>DESCRIPCIÓN CULTIVO</u>	<u>S/R</u>	<u>PENDIENTE MEDIA (%)</u>	<u>SUP. PROPUESTA (ha)</u>
1600000025964427	11-015-012-00001-0005	63000	PASTOS DE MENOS DE 5 AÑOS-SIN VARIEDAD	S	3,24	49,72



<u>APELLIDOS Y NOMBRE / RAZÓN SOCIAL</u>	<u>NIF</u>	<u>EXPEDIENTE</u>	<u>PROPUESTA</u>
CORTIJO DE LAS COBATILLAS, S.L	B83738534	2007078	ADMITIDO
<u>SOLICITA ACTUACIÓN 1</u>	<u>SOLICITA ACTUACIÓN 2</u>	<u>PROPUESTA ACTUACIÓN 2</u>	<u>SOLICITA ACTUACIÓN 3</u>
NO	SI	ADMITIDO	NO

DETALLE DE ACTUACIÓN 2**IMPORTES POR ANUALIDAD**

	<u>SUPERFICIE PROPUESTA</u>	<u>SUPERFICIE SUBVENCIONABLE</u>	<u>2016</u>	<u>2017</u>	<u>2018</u>	<u>2019</u>	<u>2020</u>
IMPORTE MÁXIMO	39,71	39,71	3.768,88 €	3.768,88 €	3.768,88 €	3.768,88 €	3.768,88 €
IMPORTE MEDIO DE TRANSFERENCIA (€/ha)			94,91 €	94,91 €	94,91 €	94,91 €	94,91 €

RECINTOS PROPUESTOS

<u>REF.</u>	<u>REFERENCIA SIGPAC</u>	<u>CULTIVO</u>	<u>DESCRIPCIÓN CULTIVO</u>	<u>S/R</u>	<u>PEND. MEDIA (%)</u>	<u>SUP. DEC. (ha)</u>	<u>SUP. BRUTA (ha)</u>	<u>CAP (%)</u>	<u>SUP. NETA (ha)</u>	<u>SUP. DEC. ADMIN. (ha)</u>	<u>SUP. CAMPO (ha)</u>	<u>SUP. CALC. (ha)</u>
160000026358860	11-001-044-00014-0001	62000	PASTOS PERMANENTES DE 5 O MAS AÑOS-SIN VARIEDAD	S	16,17	44,53	113,45	35,00	39,71	39,71	44,53	39,71

INCIDENCIAS**INCIDENCIA DESCRIPCIÓN**

80866	La superficie que figura en la capa de formación adhesionada para el recinto, es inferior a la superficie por la que se solicita la ayuda para el recinto Ref:160000026358860 Recinto:11-001-044-00014-001 Cultivo:62000 PASTOS PERMANENTES DE 5 O MAS AÑOS-SIN VARIEDAD Secano Sup. Dec. Adm.:127,22 Sup. Censo Bruta:113,45
-------	---

DETALLE DE SUPERFICIE DE FORMACIÓN ADEHESADA EN EL CENSO DE DEHESAS

<u>REF.</u>	<u>REFERENCIA SIGPAC</u>	<u>SUP. BRUTA (ha)</u>	<u>CAP (%)</u>	<u>SUP. NETA (ha)</u>
160000026358844	11-001-039-00008-0001	0,17	100,00	0,17
160000026358852	11-001-039-00008-0001	0,04	100,00	0,04
160000026358853	11-001-039-00008-0002	6,65	25,00	1,66
160000026358854	11-001-044-00013-0005	4,99	100,00	4,99
160000026358855	11-001-044-00013-0004	4,80	0,00	0,00
160000026358856	11-001-044-00013-0012	1,46	100,00	1,46
160000026358857	11-001-044-00041-0004	15,62	100,00	15,62
160000026358858	11-001-044-00013-0020	8,48	35,00	2,97
160000026358859	11-001-044-00041-0009	6,66	100,00	6,66
160000026358860	11-001-044-00014-0001	113,45	35,00	39,71
160000026358861	11-001-044-00013-0017	34,59	45,00	15,56
160000026358864	11-001-044-00013-0015	4,01	100,00	4,01
TOTAL		200,92		92,85

RESUMEN CRITERIOS DE SELECCIÓN**10.1.3 Conservación y mejora de pastos en sistemas de dehesas. PUNTOS: 10,00**

	<u>PUNTOS</u>	
Plan de Gestión Integral de Dehesas oficialmente aprobado	0,00	N
Porcentaje de superficie determinada en Red Natura 2000	0,00	0.0%
Tener suscrito o haber tenido suscrito convenio de colaboración con el proyecto LIFE+	0,00	N
Porcentaje de superficie determinada de la explotación bajo sistemas de producción integrada ganadera o producción ecológica	4,00	100.0%
Porcentaje de carga ganadera con especies rumiantes	3,00	100.0%
Porcentaje de carga ganadera con especies ovina	0,00	0.0%
Pendiente media de la explotación	3,00	16.17%



DETALLE CRITERIOS DE SELECCIÓN**10.1.3 Conservación y mejora de pastos en sistemas de dehesas.****PUNTOS: 10,00****Plan de Gestión Integral de Dehesas oficialmente aprobado****PUNTOS: 0,00 N****Porcentaje de superficie determinada en Red Natura 2000****PUNTOS: 0,00 0.0%**

<u>REF.</u>	<u>REFERENCIA SIGPAC</u>	<u>CULTIVO</u>	<u>DESCRIPCIÓN CULTIVO</u>	<u>S/R</u>	<u>SUP. PROPUESTA (ha)</u>	<u>SUP. CUMPLE (ha)</u>
1600000026358860	11-001-044-00014-0001	62000	PASTOS PERMANENTES DE 5 O MAS AÑOS-SIN VARIEDAD	S	39,71	0,00

Tener suscrito o haber tenido suscrito convenio de colaboración con el proyecto LIFE+**PUNTOS: 0,00 N****Porcentaje de superficie determinada de la explotación bajo sistemas de producción integrada ganadera o producción ecológica****PUNTOS: 4,00 100.0%**

<u>REF.</u>	<u>REFERENCIA SIGPAC</u>	<u>CULTIVO</u>	<u>DESCRIPCIÓN CULTIVO</u>	<u>S/R</u>	<u>SUP. PROPUESTA (ha)</u>	<u>SUP. CUMPLE (ha)</u>
1600000026358860	11-001-044-00014-0001	62000	PASTOS PERMANENTES DE 5 O MAS AÑOS-SIN VARIEDAD	S	39,71	39,71

Porcentaje de carga ganadera con especies rumiantes**PUNTOS: 3,00 100.0%**

<u>EXPLOTACIÓN</u>	<u>ESPECIE</u>	<u>RUMIANTE</u>	<u>UGMs</u>
ES110010000534	BOVINA	SI	87.17

Porcentaje de carga ganadera con especies ovina**PUNTOS: 0,00 0.0%**

<u>EXPLOTACIÓN</u>	<u>ESPECIE</u>	<u>OVINA</u>	<u>UGMs</u>
ES110010000534	BOVINA	NO	87.17

Pendiente media de la explotación**PUNTOS: 3,00 16.17%**

<u>REF.</u>	<u>REFERENCIA SIGPAC</u>	<u>CULTIVO</u>	<u>DESCRIPCIÓN CULTIVO</u>	<u>S/R</u>	<u>PENDIENTE MEDIA (%)</u>	<u>SUP. PROPUESTA (ha)</u>
1600000026358860	11-001-044-00014-0001	62000	PASTOS PERMANENTES DE 5 O MAS AÑOS-SIN VARIEDAD	S	16,17	39,71



<u>APELLIDOS Y NOMBRE / RAZÓN SOCIAL</u>		<u>NIF</u>	<u>EXPEDIENTE</u>	<u>PROPUESTA</u>
CRESPI DE VALLDAURA MORENO PILAR		02153022S	2007586	ADMITIDO
<u>SOLICITA ACTUACIÓN 1</u>	<u>PROPUESTA ACTUACIÓN 1</u>	<u>SOLICITA ACTUACIÓN 2</u>	<u>SOLICITA ACTUACIÓN 3</u>	
SI	ADMITIDO	NO	NO	

DETALLE DE ACTUACIÓN 1

IMPORTES POR ANUALIDAD

	<u>SUPERFICIE PROPUESTA</u>	<u>SUPERFICIE SUBVENCIONABLE</u>	<u>2016</u>	<u>2017</u>	<u>2018</u>	<u>2019</u>	<u>2020</u>
IMPORTE MÁXIMO	8,34	8,34	1.094,71 €	1.094,71 €	1.094,71 €	1.094,71 €	1.094,71 €
IMPORTE MEDIO DE TRANSFERENCIA (€/ha)			131,26 €	131,26 €	131,26 €	131,26 €	131,26 €

INCIDENCIAS

INCIDENCIA DESCRIPCIÓN

224	La superficie de cruce total de productos de la agrupación Pastos permanentes sobre un mismo recinto en una misma solicitud, no puede superar la superficie total admisible de pastos. Ref:1600000026092559 Recinto:11-038-007-00010-016 Cultivo:62000 PASTOS PERMANENTES DE 5 O MAS AÑOS-SIN VARIEDAD Secano Superficie admisible de pastos del recinto según SIGPAC.:7287 Suma de superficies de cruce netas declaradas para este recinto por el solicitante.:7530 Exceso de superficie (Hectáreas):2,43
80856	No cumple con la superficie mínima de cultivo elegible para solicitar la operación. Sup. Resuelta:8,77
80866	La superficie que figura en la capa de formación adehesada para el recinto, es inferior a la superficie por la que se solicita la ayuda para el recinto Ref:1600000026092559 Recinto:11-038-007-00010-016 Cultivo:62000 PASTOS PERMANENTES DE 5 O MAS AÑOS-SIN VARIEDAD Secano Sup. Dec. Adm.:5 Sup. Censo Bruta:4,97 Ref:1600000026092565 Recinto:11-038-007-00010-006 Cultivo:62000 PASTOS PERMANENTES DE 5 O MAS AÑOS-SIN VARIEDAD Secano Sup. Dec. Adm.:7,6 Sup. Censo Bruta:7,54
80867	Superficie resuelta para el grupo de pago menor que la mínima requerida Ref:1600000026092559 Recinto:11-038-007-00010-016 Cultivo:62000 PASTOS PERMANENTES DE 5 O MAS AÑOS-SIN VARIEDAD Secano Sup. Declarada:3,23 Sup. Resuelta:0,8 Ref:1600000026092565 Recinto:11-038-007-00010-006 Cultivo:62000 PASTOS PERMANENTES DE 5 O MAS AÑOS-SIN VARIEDAD Secano Sup. Declarada:7,54 Sup. Resuelta:7,54
80868	Solicitante de la actuación 1 que no acredita viabilidad de las acciones mediante informe técnico de la Consejería de Medio Ambiente.

DETALLE DE SUPERFICIE DE FORMACIÓN ADEHESADA EN EL CENSO DE DEHESAS

<u>REF.</u>	<u>REFERENCIA SIGPAC</u>	<u>SUP. BRUTA (ha)</u>	<u>CAP (%)</u>	<u>SUP. NETA (ha)</u>
1600000026092544	11-006-035-00019-0001	0,06	100,00	0,06
1600000026092547	11-006-035-00019-0007	22,48	35,00	7,87
1600000026092548	11-006-035-00019-0005	3,34	100,00	3,34
1600000026092549	11-006-035-00019-0002	0,03	100,00	0,03
1600000026092554	11-038-007-00010-0016	1,72	0,00	0,00
1600000026092555	11-038-007-00010-0016	1,36	35,00	0,48
1600000026092558	11-038-007-00010-0010	2,06	55,00	1,13
1600000026092559	11-038-007-00010-0016	4,97	65,00	3,23
1600000026092564	11-038-007-00010-0015	12,80	65,00	8,32
1600000026092565	11-038-007-00010-0006	7,54	100,00	7,54
1600000026092566	11-038-007-00010-0014	0,86	100,00	0,86
1600000026092567	11-038-007-00010-0003	0,03	0,00	0,00
1600000026092568	11-006-035-00019-0001	0,07	100,00	0,07
1600000026092572	11-038-007-00010-0016	2,59	75,00	1,94
1600000026092573	11-038-007-00010-0016	25,16	65,00	16,35
1600000026092575	11-038-007-00010-0007	4,28	85,00	3,64
TOTAL		89,35		54,86



RESUMEN CRITERIOS DE SELECCIÓN**10.1.3 Conservación y mejora de pastos en sistemas de dehesas.****PUNTOS: 3,00**

	PUNTOS	
Plan de Gestión Integral de Dehesas oficialmente aprobado	0,00	N
Porcentaje de superficie determinada en Red Natura 2000	0,00	0.0%
Tener suscrito o haber tenido suscrito convenio de colaboración con el proyecto LIFE+	0,00	N
Porcentaje de superficie determinada de la explotación bajo sistemas de producción integrada ganadera o producción ecológica	0,00	0.0%
Porcentaje de carga ganadera con especies rumiantes	3,00	100.0%
Porcentaje de carga ganadera con especies ovina	0,00	0.0%
Pendiente media de la explotación	0,00	0.0%

DETALLE CRITERIOS DE SELECCIÓN**10.1.3 Conservación y mejora de pastos en sistemas de dehesas.****PUNTOS: 3,00**

Plan de Gestión Integral de Dehesas oficialmente aprobado	PUNTOS: 0,00	N
Porcentaje de superficie determinada en Red Natura 2000	PUNTOS: 0,00	0.0%
Tener suscrito o haber tenido suscrito convenio de colaboración con el proyecto LIFE+	PUNTOS: 0,00	N
Porcentaje de superficie determinada de la explotación bajo sistemas de producción integrada ganadera o producción ecológica	PUNTOS: 0,00	0.0%
Porcentaje de carga ganadera con especies rumiantes	PUNTOS: 3,00	100.0%

<u>EXPLOTACIÓN</u>	<u>ESPECIE</u>	<u>RUMIANTE</u>	<u>UGMs</u>
ES110060000630	BOVINA	SI	53.36
ES110380000164	BOVINA	SI	14.09

Porcentaje de carga ganadera con especies ovina	PUNTOS: 0,00	0.0%
---	---------------------	------

<u>EXPLOTACIÓN</u>	<u>ESPECIE</u>	<u>OVINA</u>	<u>UGMs</u>
ES110060000630	BOVINA	NO	53.36
ES110380000164	BOVINA	NO	14.09

Pendiente media de la explotación	PUNTOS: 0,00	0.0%
-----------------------------------	---------------------	------



<u>APELLIDOS Y NOMBRE / RAZÓN SOCIAL</u>	<u>NIF</u>	<u>EXPEDIENTE</u>	<u>PROPUESTA</u>
DE LA CAMARA YSERN ROCIO	28692801W	2003785	ADMITIDO
<u>SOLICITA ACTUACIÓN 1</u>	<u>SOLICITA ACTUACIÓN 2</u>	<u>PROPUESTA ACTUACIÓN 2</u>	<u>SOLICITA ACTUACIÓN 3</u>
NO	SI	ADMITIDO	NO

DETALLE DE ACTUACIÓN 2

IMPORTES POR ANUALIDAD

	<u>SUPERFICIE PROPUESTA</u>	<u>SUPERFICIE SUBVENCIONABLE</u>	<u>2016</u>	<u>2017</u>	<u>2018</u>	<u>2019</u>	<u>2020</u>
IMPORTE MÁXIMO	49,89	49,89	4.735,06 €	4.735,06 €	4.735,06 €	4.735,06 €	4.735,06 €
IMPORTE MEDIO DE TRANSFERENCIA (€/ha)			94,91 €	94,91 €	94,91 €	94,91 €	94,91 €

RECINTOS PROPUESTOS

<u>REF.</u>	<u>REFERENCIA SIGPAC</u>	<u>CULTIVO</u>	<u>DESCRIPCIÓN CULTIVO</u>	<u>S/R</u>	<u>PEND. MEDIA (%)</u>	<u>SUP. DEC. (ha)</u>	<u>SUP. BRUTA (ha)</u>	<u>CAP (%)</u>	<u>SUP. NETA (ha)</u>	<u>SUP. DEC. ADMIN. (ha)</u>	<u>SUP. CAMPO (ha)</u>	<u>SUP. CALC. (ha)</u>
160000025964401	11-015-012-00001-0005	63000	PASTOS DE MENOS DE 5 AÑOS-SIN VARIEDAD	S	3,24	50,01	49,89	100,00	49,89	49,89		49,89

INCIDENCIAS

INCIDENCIA DESCRIPCIÓN

80866	La superficie que figura en la capa de formación adehesada para el recinto, es inferior a la superficie por la que se solicita la ayuda para el recinto Ref:160000025964401 Recinto:11-015-012-00001-005 Cultivo:63000 PASTOS DE MENOS DE 5 AÑOS-SIN VARIEDAD Secano Sup. Dec. Adm.:50,01 Sup. Censo Bruta:49,89
-------	---

DETALLE DE SUPERFICIE DE FORMACIÓN ADEHESADA EN EL CENSO DE DEHESAS

<u>REF.</u>	<u>REFERENCIA SIGPAC</u>	<u>SUP. BRUTA (ha)</u>	<u>CAP (%)</u>	<u>SUP. NETA (ha)</u>
160000025964381	11-015-012-00001-0005	22,82	100,00	22,82
160000025964382	11-015-012-00010-0001	3,68	100,00	3,68
160000025964383	11-015-012-00009-0001	11,77	65,00	7,65
160000025964385	11-015-012-00011-0004	3,70	85,00	3,15
160000025964389	11-015-012-00009-0002	0,01	100,00	0,01
160000025964390	11-015-012-00010-0002	0,04	100,00	0,04
160000025964401	11-015-012-00001-0005	49,89	100,00	49,89
160000025964406	11-020-011-00033-0018	12,37	100,00	12,37
160000025964411	11-020-011-00033-0018	13,50	100,00	13,50
160000025964419	11-020-011-00033-0018	42,20	100,00	42,20
160000025964422	11-020-011-00033-0018	12,92	100,00	12,92
TOTAL		172,90		168,23

RESUMEN CRITERIOS DE SELECCIÓN

10.1.3 Conservación y mejora de pastos en sistemas de dehesas. PUNTOS: 5,46

	<u>PUNTOS</u>	
Plan de Gestión Integral de Dehesas oficialmente aprobado	0,00	N
Porcentaje de superficie determinada en Red Natura 2000	0,00	0.0%
Tener suscrito o haber tenido suscrito convenio de colaboración con el proyecto LIFE+	0,00	N
Porcentaje de superficie determinada de la explotación bajo sistemas de producción integrada ganadera o producción ecológica	1,46	45.74%
Porcentaje de carga ganadera con especies rumiantes	3,00	100.0%
Porcentaje de carga ganadera con especies ovina	0,00	0.0%
Pendiente media de la explotación	1,00	3.24%



DETALLE CRITERIOS DE SELECCIÓN**10.1.3 Conservación y mejora de pastos en sistemas de dehesas.****PUNTOS:** 5,46**Plan de Gestión Integral de Dehesas oficialmente aprobado****PUNTOS:** 0,00 N**Porcentaje de superficie determinada en Red Natura 2000****PUNTOS:** 0,00 0.0%

<u>REF.</u>	<u>REFERENCIA SIGPAC</u>	<u>CULTIVO</u>	<u>DESCRIPCIÓN CULTIVO</u>	<u>S/R</u>	<u>SUP. PROPUESTA (ha)</u>	<u>SUP. CUMPLE (ha)</u>
1600000025964401	11-015-012-00001-0005	63000	PASTOS DE MENOS DE 5 AÑOS-SIN VARIEDAD	S	49,89	0,00

Tener suscrito o haber tenido suscrito convenio de colaboración con el proyecto LIFE+**PUNTOS:** 0,00 N**Porcentaje de superficie determinada de la explotación bajo sistemas de producción integrada ganadera o producción ecológica****PUNTOS:** 1,46 45.74%

<u>REF.</u>	<u>REFERENCIA SIGPAC</u>	<u>CULTIVO</u>	<u>DESCRIPCIÓN CULTIVO</u>	<u>S/R</u>	<u>SUP. PROPUESTA (ha)</u>	<u>SUP. CUMPLE (ha)</u>
1600000025964401	11-015-012-00001-0005	63000	PASTOS DE MENOS DE 5 AÑOS-SIN VARIEDAD	S	49,89	22,82

Porcentaje de carga ganadera con especies rumiantes**PUNTOS:** 3,00 100.0%

<u>EXPLOTACIÓN</u>	<u>ESPECIE</u>	<u>RUMIANTE</u>	<u>UGMs</u>
ES110150000660	BOVINA	SI	44.84

Porcentaje de carga ganadera con especies ovina**PUNTOS:** 0,00 0.0%

<u>EXPLOTACIÓN</u>	<u>ESPECIE</u>	<u>OVINA</u>	<u>UGMs</u>
ES110150000660	BOVINA	NO	44.84

Pendiente media de la explotación**PUNTOS:** 1,00 3.24%

<u>REF.</u>	<u>REFERENCIA SIGPAC</u>	<u>CULTIVO</u>	<u>DESCRIPCIÓN CULTIVO</u>	<u>S/R</u>	<u>PENDIENTE MEDIA (%)</u>	<u>SUP. PROPUESTA (ha)</u>
1600000025964401	11-015-012-00001-0005	63000	PASTOS DE MENOS DE 5 AÑOS-SIN VARIEDAD	S	3,24	49,89



<u>APELLIDOS Y NOMBRE / RAZÓN SOCIAL</u>	<u>NIF</u>	<u>EXPEDIENTE</u>	<u>PROPUESTA</u>
DEHESA LA NAVETA C.B.	E91057679	2000757	ADMITIDO
<u>SOLICITA ACTUACIÓN 1</u>	<u>SOLICITA ACTUACIÓN 2</u>	<u>PROPUESTA ACTUACIÓN 2</u>	<u>SOLICITA ACTUACIÓN 3</u>
NO	SI	ADMITIDO	NO

DETALLE DE ACTUACIÓN 2

IMPORTES POR ANUALIDAD

	<u>SUPERFICIE PROPUESTA</u>	<u>SUPERFICIE SUBVENCIONABLE</u>	<u>2016</u>	<u>2017</u>	<u>2018</u>	<u>2019</u>	<u>2020</u>
IMPORTE MÁXIMO	9,69	7,95	754,53 €	754,53 €	754,53 €	754,53 €	754,53 €
IMPORTE MEDIO DE TRANSFERENCIA (€/ha)			77,87 €	77,87 €	77,87 €	77,87 €	77,87 €

RECINTOS PROPUESTOS

<u>REF.</u>	<u>REFERENCIA SIGPAC</u>	<u>CULTIVO</u>	<u>DESCRIPCIÓN CULTIVO</u>	<u>S/R</u>	<u>PEND. MEDIA (%)</u>	<u>SUP. DEC. (ha)</u>	<u>SUP. BRUTA (ha)</u>	<u>CAP (%)</u>	<u>SUP. NETA (ha)</u>	<u>SUP. DEC. ADMIN. (ha)</u>	<u>SUP. CAMPO (ha)</u>	<u>SUP. CALC. (ha)</u>
1600000026262766	11-044-020-00001-0002	62000	PASTOS PERMANENTES DE 5 O MAS AÑOS-SIN VARIEDAD	S	1,91	9,70	14,91	65,00	9,69	9,69	17,94	9,69

INCIDENCIAS

INCIDENCIA DESCRIPCIÓN

80864	Superficie máxima determinada superior al 50% de la superficie de formación adehesada total de la dehesa Ref: Recinto:---- Cultivo: - Sup. Resuelta:9,69 Sup. Formación Adehesada Total:15,9
80866	La superficie que figura en la capa de formación adehesada para el recinto, es inferior a la superficie por la que se solicita la ayuda para el recinto Ref:1600000026262766 Recinto:11-044-020-00001-002 Cultivo:62000 PASTOS PERMANENTES DE 5 O MAS AÑOS-SIN VARIEDAD Secano Sup. Dec. Adm.:23,92 Sup. Censo Bruta:14,91

DETALLE DE SUPERFICIE DE FORMACIÓN ADEHESADA EN EL CENSO DE DEHESAS

<u>REF.</u>	<u>REFERENCIA SIGPAC</u>	<u>SUP. BRUTA (ha)</u>	<u>CAP (%)</u>	<u>SUP. NETA (ha)</u>
1600000026262753	11-044-019-00001-0014	0,22	0,00	0,00
1600000026262754	11-044-019-00011-0002	0,01	100,00	0,01
1600000026262755	11-044-019-00011-0001	1,38	45,00	0,62
1600000026262757	11-044-019-00001-0011	0,02	100,00	0,02
1600000026262759	11-044-019-00001-0006	2,42	0,00	0,00
1600000026262760	11-044-019-00002-0008	16,39	0,00	0,00
1600000026262761	11-044-019-00001-0013	0,89	55,00	0,49
1600000026262762	11-044-019-00001-0005	8,80	35,00	3,08
1600000026262766	11-044-020-00001-0002	14,92	75,00	11,19
1600000026262767	11-044-019-00001-0003	0,08	100,00	0,08
1600000026262768	11-044-019-00002-0003	0,29	100,00	0,29
1600000026262769	11-044-019-00001-0011	0,12	100,00	0,12
TOTAL		45,54		15,90

RESUMEN CRITERIOS DE SELECCIÓN

10.1.3 Conservación y mejora de pastos en sistemas de dehesas. PUNTOS: 4,00

	<u>PUNTOS</u>	
Plan de Gestión Integral de Dehesas oficialmente aprobado	0,00	N
Porcentaje de superficie determinada en Red Natura 2000	0,00	0.0%
Tener suscrito o haber tenido suscrito convenio de colaboración con el proyecto LIFE+	0,00	N
Porcentaje de superficie determinada de la explotación bajo sistemas de producción integrada ganadera o producción ecológica	0,00	0.0%
Porcentaje de carga ganadera con especies rumiantes	3,00	100.0%
Porcentaje de carga ganadera con especies ovina	0,00	0.0%
Pendiente media de la explotación	1,00	1.91%



DETALLE CRITERIOS DE SELECCIÓN**10.1.3 Conservación y mejora de pastos en sistemas de dehesas.****PUNTOS:** 4,00**Plan de Gestión Integral de Dehesas oficialmente aprobado****PUNTOS:** 0,00 N**Porcentaje de superficie determinada en Red Natura 2000****PUNTOS:** 0,00 0.0%

<u>REF.</u>	<u>REFERENCIA SIGPAC</u>	<u>CULTIVO</u>	<u>DESCRIPCIÓN CULTIVO</u>	<u>S/R</u>	<u>SUP. PROPUESTA (ha)</u>	<u>SUP. CUMPLE (ha)</u>
1600000026262766	11-044-020-00001-0002	62000	PASTOS PERMANENTES DE 5 O MAS AÑOS-SIN VARIEDAD	S	9,69	0,00

Tener suscrito o haber tenido suscrito convenio de colaboración con el proyecto LIFE+**PUNTOS:** 0,00 N**Porcentaje de superficie determinada de la explotación bajo sistemas de producción integrada ganadera o producción ecológica****PUNTOS:** 0,00 0.0%

<u>REF.</u>	<u>REFERENCIA SIGPAC</u>	<u>CULTIVO</u>	<u>DESCRIPCIÓN CULTIVO</u>	<u>S/R</u>	<u>SUP. PROPUESTA (ha)</u>	<u>SUP. CUMPLE (ha)</u>
1600000026262766	11-044-020-00001-0002	62000	PASTOS PERMANENTES DE 5 O MAS AÑOS-SIN VARIEDAD	S	9,69	0,00

Porcentaje de carga ganadera con especies rumiantes**PUNTOS:** 3,00 100.0%

<u>EXPLOTACIÓN</u>	<u>ESPECIE</u>	<u>RUMIANTE</u>	<u>UGMs</u>
ES119020000536	CAPRINA	SI	48.23

Porcentaje de carga ganadera con especies ovina**PUNTOS:** 0,00 0.0%

<u>EXPLOTACIÓN</u>	<u>ESPECIE</u>	<u>OVINA</u>	<u>UGMs</u>
ES119020000536	CAPRINA	NO	48.23

Pendiente media de la explotación**PUNTOS:** 1,00 1.91%

<u>REF.</u>	<u>REFERENCIA SIGPAC</u>	<u>CULTIVO</u>	<u>DESCRIPCIÓN CULTIVO</u>	<u>S/R</u>	<u>PENDIENTE MEDIA (%)</u>	<u>SUP. PROPUESTA (ha)</u>
1600000026262766	11-044-020-00001-0002	62000	PASTOS PERMANENTES DE 5 O MAS AÑOS-SIN VARIEDAD	S	1,91	9,69



<u>APELLIDOS Y NOMBRE / RAZÓN SOCIAL</u>	<u>NIF</u>	<u>EXPEDIENTE</u>	<u>PROPUESTA</u>
EL CORCHADILLO S.A.	A78051414	2004862	ADMITIDO
<u>SOLICITA ACTUACIÓN 1</u>	<u>SOLICITA ACTUACIÓN 2</u>	<u>SOLICITA ACTUACIÓN 3</u>	<u>PROPUESTA ACTUACIÓN 3</u>
NO	NO	SI	ADMITIDO

DETALLE DE ACTUACIÓN 3**IMPORTES POR ANUALIDAD**

	<u>SUPERFICIE PROPUESTA</u>	<u>SUPERFICIE SUBVENCIONABLE</u>	<u>2016</u>	<u>2017</u>	<u>2018</u>	<u>2019</u>	<u>2020</u>
IMPORTE MÁXIMO	34,85	34,85	1.492,97 €	1.492,97 €	1.492,97 €	1.492,97 €	1.492,97 €
IMPORTE MEDIO DE TRANSFERENCIA (€/ha)			42,84 €	42,84 €	42,84 €	42,84 €	42,84 €

RECINTOS PROPUESTOS

<u>REF.</u>	<u>REFERENCIA SIGPAC</u>	<u>CULTIVO</u>	<u>DESCRIPCIÓN CULTIVO</u>	<u>S/R</u>	<u>PEND. MEDIA (%)</u>	<u>SUP. DEC. (ha)</u>	<u>SUP. BRUTA (ha)</u>	<u>CAP (%)</u>	<u>SUP. NETA (ha)</u>	<u>SUP. DEC. ADMIN. (ha)</u>	<u>SUP. CAMPO (ha)</u>	<u>SUP. CALC. (ha)</u>
160000000394252	11-008-011-00006-0003	62000	PASTOS PERMANENTES DE 5 O MAS AÑOS-SIN VARIEDAD	S	18,75	19,10	25,46	75,00	19,09	19,09		19,09
1600000011660959	11-008-011-00010-0004	62000	PASTOS PERMANENTES DE 5 O MAS AÑOS-SIN VARIEDAD	S	20,43	10,11	11,89	85,00	10,11	10,11		10,11
1600000011660994	11-008-011-00012-0002	62000	PASTOS PERMANENTES DE 5 O MAS AÑOS-SIN VARIEDAD	S	19,37	5,65	5,65	100,00	5,65	5,65		5,65

INCIDENCIAS**INCIDENCIA DESCRIPCIÓN**

80866	La superficie que figura en la capa de formación adehesada para el recinto, es inferior a la superficie por la que se solicita la ayuda para el recinto Ref:160000000394252 Recinto:11-008-011-00006-003 Cultivo:62000 PASTOS PERMANENTES DE 5 O MAS AÑOS-SIN VARIEDAD Secano Sup. Dec. Adm.:39,47 Sup. Censo Bruta:25,46 Ref:1600000011660959 Recinto:11-008-011-00010-004 Cultivo:62000 PASTOS PERMANENTES DE 5 O MAS AÑOS-SIN VARIEDAD Secano Sup. Dec. Adm.:13,39 Sup. Censo Bruta:11,89 Ref:1600000011660994 Recinto:11-008-011-00012-002 Cultivo:62000 PASTOS PERMANENTES DE 5 O MAS AÑOS-SIN VARIEDAD Secano Sup. Dec. Adm.:5,95 Sup. Censo Bruta:5,65
-------	--

DETALLE DE SUPERFICIE DE FORMACIÓN ADEHESADA EN EL CENSO DE DEHESAS

<u>REF.</u>	<u>REFERENCIA SIGPAC</u>	<u>SUP. BRUTA (ha)</u>	<u>CAP (%)</u>	<u>SUP. NETA (ha)</u>
1500000012342335	11-008-011-00009-0006	0,23	85,00	0,19
1600000000394239	11-008-011-00006-0002	6,20	35,00	2,17
1600000000394252	11-008-011-00006-0003	25,46	75,00	19,09
1600000000394255	11-008-011-00006-0004	3,41	25,00	0,85
1600000000394266	11-008-011-00006-0005	2,90	0,00	0,00
1600000000394291	11-008-011-00007-0001	9,22	85,00	7,83
1600000000394302	11-008-011-00007-0007	0,91	75,00	0,69
1600000000394315	11-008-011-00008-0001	4,27	25,00	1,07
1600000000394340	11-008-011-00009-0007	0,27	100,00	0,27
1600000000394355	11-008-011-00009-0008	0,20	85,00	0,17
1600000000394356	11-008-011-00009-0009	0,48	100,00	0,48
1600000000394379	11-008-011-00009-0010	6,34	75,00	4,75
1600000000394392	11-008-011-00009-0016	30,79	55,00	16,94
1600000000394393	11-008-011-00009-0021	17,53	35,00	6,14
1600000000394428	11-008-011-00009-0024	0,14	25,00	0,03
1600000000394429	11-008-011-00009-0025	0,43	0,00	0,00
1600000000394440	11-008-011-00010-0001	11,01	45,00	4,95
1600000000394454	11-008-011-00010-0003	4,16	65,00	2,70
1600000000394524	11-008-011-00019-0004	1,95	75,00	1,46
1600000000394525	11-008-011-00019-0005	5,83	0,00	0,00
1600000000394539	11-008-011-00019-0006	5,01	85,00	4,26
1600000000394549	11-008-011-00019-0007	0,54	0,00	0,00
1600000008609908	11-008-011-00019-0001	23,50	0,00	0,00
1600000011660959	11-008-011-00010-0004	11,90	85,00	10,12
1600000011660970	11-008-011-00010-0005	0,93	0,00	0,00
1600000011660984	11-008-011-00012-0001	0,89	0,00	0,00
1600000011660994	11-008-011-00012-0002	5,65	100,00	5,65
TOTAL		180,15		89,81

RESUMEN CRITERIOS DE SELECCIÓN

10.1.3 Conservación y mejora de pastos en sistemas de dehesas.

PUNTOS: 14,00

	PUNTOS	
Plan de Gestión Integral de Dehesas oficialmente aprobado	0,00	N
Porcentaje de superficie determinada en Red Natura 2000	4,00	100.0%
Tener suscrito o haber tenido suscrito convenio de colaboración con el proyecto LIFE+	0,00	N
Porcentaje de superficie determinada de la explotación bajo sistemas de producción integrada ganadera o producción ecológica	4,00	100.0%
Porcentaje de carga ganadera con especies rumiantes	3,00	100.0%
Porcentaje de carga ganadera con especies ovina	0,00	0.0%
Pendiente media de la explotación	3,00	19.34%

DETALLE CRITERIOS DE SELECCIÓN

10.1.3 Conservación y mejora de pastos en sistemas de dehesas.

PUNTOS: 14,00

Plan de Gestión Integral de Dehesas oficialmente aprobado	PUNTOS:	0,00	N			
Porcentaje de superficie determinada en Red Natura 2000	PUNTOS:	4,00	100.0%			
		<u>SUP. PROPUESTA (ha)</u>	<u>SUP. CUMPLE (ha)</u>			
<u>REF.</u>	<u>REFERENCIA SIGPAC</u>	<u>CULTIVO</u>	<u>DESCRIPCIÓN CULTIVO</u>	<u>S/R</u>		
160000000394252	11-008-011-00006-0003	62000	PASTOS PERMANENTES DE 5 O MAS AÑOS-SIN VARIEDAD	S	19,09	19,09
1600000011660959	11-008-011-00010-0004	62000	PASTOS PERMANENTES DE 5 O MAS AÑOS-SIN VARIEDAD	S	10,11	10,11
1600000011660994	11-008-011-00012-0002	62000	PASTOS PERMANENTES DE 5 O MAS AÑOS-SIN VARIEDAD	S	5,65	5,65
Tener suscrito o haber tenido suscrito convenio de colaboración con el proyecto LIFE+	PUNTOS:	0,00	N			
Porcentaje de superficie determinada de la explotación bajo sistemas de producción integrada ganadera o producción ecológica	PUNTOS:	4,00	100.0%			
		<u>SUP. PROPUESTA (ha)</u>	<u>SUP. CUMPLE (ha)</u>			
<u>REF.</u>	<u>REFERENCIA SIGPAC</u>	<u>CULTIVO</u>	<u>DESCRIPCIÓN CULTIVO</u>	<u>S/R</u>		
160000000394252	11-008-011-00006-0003	62000	PASTOS PERMANENTES DE 5 O MAS AÑOS-SIN VARIEDAD	S	19,09	19,09
1600000011660959	11-008-011-00010-0004	62000	PASTOS PERMANENTES DE 5 O MAS AÑOS-SIN VARIEDAD	S	10,11	10,11
1600000011660994	11-008-011-00012-0002	62000	PASTOS PERMANENTES DE 5 O MAS AÑOS-SIN VARIEDAD	S	5,65	5,65
Porcentaje de carga ganadera con especies rumiantes	PUNTOS:	3,00	100.0%			
<u>EXPLORACIÓN</u>	<u>ESPECIE</u>	<u>RUMIANTE</u>	<u>UGMs</u>			
ES110080000320	BOVINA	SI	217.97			
Porcentaje de carga ganadera con especies ovina	PUNTOS:	0,00	0.0%			
<u>EXPLORACIÓN</u>	<u>ESPECIE</u>	<u>OVINA</u>	<u>UGMs</u>			
ES110080000320	BOVINA	NO	217.97			
Pendiente media de la explotación	PUNTOS:	3,00	19.34%			
		<u>PENDIENTE MEDIA (%)</u>	<u>SUP. PROPUESTA (ha)</u>			
<u>REF.</u>	<u>REFERENCIA SIGPAC</u>	<u>CULTIVO</u>	<u>DESCRIPCIÓN CULTIVO</u>	<u>S/R</u>		
160000000394252	11-008-011-00006-0003	62000	PASTOS PERMANENTES DE 5 O MAS AÑOS-SIN VARIEDAD	S	18,75	19,09
1600000011660959	11-008-011-00010-0004	62000	PASTOS PERMANENTES DE 5 O MAS AÑOS-SIN VARIEDAD	S	20,43	10,11

<u>REF.</u>	<u>REFERENCIA SIGPAC</u>	<u>CULTIVO</u>	<u>DESCRIPCIÓN CULTIVO</u>	<u>S/R</u>	<u>PENDIENTE MEDIA (%)</u>	<u>SUP. PROPUESTA (ha)</u>
1600000011660994	11-008-011-00012-0002	62000	PASTOS PERMANENTES DE 5 O MAS AÑOS-SIN VARIEDAD	S	19,37	5,65



<u>APELLIDOS Y NOMBRE / RAZÓN SOCIAL</u>	<u>NIF</u>	<u>EXPEDIENTE</u>	<u>PROPUESTA</u>
EMPALME AGRICOLA GANADERA S.L.	B11277878	2005334	ADMITIDO
<u>SOLICITA ACTUACIÓN 1</u>	<u>SOLICITA ACTUACIÓN 2</u>	<u>SOLICITA ACTUACIÓN 3</u>	<u>PROPUESTA ACTUACIÓN 3</u>
NO	NO	SI	ADMITIDO

DETALLE DE ACTUACIÓN 3

IMPORTES POR ANUALIDAD

	<u>SUPERFICIE PROPUESTA</u>	<u>SUPERFICIE SUBVENCIONABLE</u>	2016	2017	2018	2019	2020
IMPORTE MÁXIMO	5,88	4,26	182,50 €	182,50 €	182,50 €	182,50 €	182,50 €
IMPORTE MEDIO DE TRANSFERENCIA (€/ha)			31,04 €	31,04 €	31,04 €	31,04 €	31,04 €

INCIDENCIAS

INCIDENCIA DESCRIPCIÓN

80856	No cumple con la superficie mínima de cultivo elegible para solicitar la operación. Sup. Resuelta:7,84
80864	Superficie máxima determinada superior al 50% de la superficie de formación adehesada total de la dehesa Ref: Recinto:---- Cultivo: - Sup. Resuelta:5,88 Sup. Formación Adehesada Total:8,51
80866	La superficie que figura en la capa de formación adehesada para el recinto, es inferior a la superficie por la que se solicita la ayuda para el recinto Ref:160000000585711 Recinto:11-039-053-09000-006 Cultivo:62000 PASTOS PERMANENTES DE 5 O MAS AÑOS-SIN VARIEDAD Secano Sup. Dec. Adm.:3,14 Sup. Censo Bruta:0 Ref:1600000010284394 Recinto:11-039-053-00013-006 Cultivo:62000 PASTOS PERMANENTES DE 5 O MAS AÑOS-SIN VARIEDAD Secano Sup. Dec. Adm.:2,04 Sup. Censo Bruta:0 Ref:1600000010284398 Recinto:11-039-053-00014-002 Cultivo:62000 PASTOS PERMANENTES DE 5 O MAS AÑOS-SIN VARIEDAD Secano Sup. Dec. Adm.:28,81 Sup. Censo Bruta:7,84 Ref:1600000010468099 Recinto:11-001-017-00016-001 Cultivo:62000 PASTOS PERMANENTES DE 5 O MAS AÑOS-SIN VARIEDAD Secano Sup. Dec. Adm.:32,93 Sup. Censo Bruta:0
80867	Superficie resuelta para el grupo de pago menor que la mínima requerida Ref:160000000585711 Recinto:11-039-053-09000-006 Cultivo:62000 PASTOS PERMANENTES DE 5 O MAS AÑOS-SIN VARIEDAD Secano Sup. Declarada:0 Sup. Resuelta:0 Ref:1600000010284394 Recinto:11-039-053-00013-006 Cultivo:62000 PASTOS PERMANENTES DE 5 O MAS AÑOS-SIN VARIEDAD Secano Sup. Declarada:0 Sup. Resuelta:0 Ref:1600000010284398 Recinto:11-039-053-00014-002 Cultivo:62000 PASTOS PERMANENTES DE 5 O MAS AÑOS-SIN VARIEDAD Secano Sup. Declarada:5,88 Sup. Resuelta:5,88 Ref:1600000010468099 Recinto:11-001-017-00016-001 Cultivo:62000 PASTOS PERMANENTES DE 5 O MAS AÑOS-SIN VARIEDAD Secano Sup. Declarada:0 Sup. Resuelta:0

DETALLE DE SUPERFICIE DE FORMACIÓN ADEHESADA EN EL CENSO DE DEHESAS

<u>REF.</u>	<u>REFERENCIA SIGPAC</u>	<u>SUP. BRUTA (ha)</u>	<u>CAP (%)</u>	<u>SUP. NETA (ha)</u>
1600000010284398	11-039-053-00014-0002	7,84	75,00	5,88
1600000010468110	11-001-017-00019-0005	4,04	65,00	2,63
TOTAL		11,88		8,51

RESUMEN CRITERIOS DE SELECCIÓN

10.1.3 Conservación y mejora de pastos en sistemas de dehesas.

PUNTOS: 0,00

	<u>PUNTOS</u>	
Plan de Gestión Integral de Dehesas oficialmente aprobado	0,00	N
Porcentaje de superficie determinada en Red Natura 2000	0,00	0.0%
Tener suscrito o haber tenido suscrito convenio de colaboración con el proyecto LIFE+	0,00	N
Porcentaje de superficie determinada de la explotación bajo sistemas de producción integrada ganadera o producción ecológica	0,00	0.0%
Porcentaje de carga ganadera con especies rumiantes	0,00	23.52%
Porcentaje de carga ganadera con especies ovina	0,00	0.0%
Pendiente media de la explotación	0,00	0.0%



DETALLE CRITERIOS DE SELECCIÓN**10.1.3 Conservación y mejora de pastos en sistemas de dehesas.****PUNTOS:** 0,00**Plan de Gestión Integral de Dehesas oficialmente aprobado****PUNTOS:** 0,00 N**Porcentaje de superficie determinada en Red Natura 2000****PUNTOS:** 0,00 0.0%**Tener suscrito o haber tenido suscrito convenio de colaboración con el proyecto LIFE+****PUNTOS:** 0,00 N**Porcentaje de superficie determinada de la explotación bajo sistemas de producción integrada ganadera o producción ecológica****PUNTOS:** 0,00 0.0%**Porcentaje de carga ganadera con especies rumiantes****PUNTOS:** 0,00 23.52%

<u>EXPLOTACIÓN</u>	<u>ESPECIE</u>	<u>RUMIANTE</u>	<u>UGMs</u>
ES110010000183	BOVINA	SI	12.14
ES110010000200	BOVINA	SI	36.28
ES110140000574	BOVINA	SI	12.96
ES110390000396	BOVINA	SI	35.61
ES110390000634	BOVINA	NO	380.18
ES110390000669	BOVINA	SI	5.35
ES110390000934	BOVINA	SI	14.57

Porcentaje de carga ganadera con especies ovina**PUNTOS:** 0,00 0.0%

<u>EXPLOTACIÓN</u>	<u>ESPECIE</u>	<u>OVINA</u>	<u>UGMs</u>
ES110010000183	BOVINA	NO	12.14
ES110010000200	BOVINA	NO	36.28
ES110140000574	BOVINA	NO	12.96
ES110390000396	BOVINA	NO	35.61
ES110390000634	BOVINA	NO	380.18
ES110390000669	BOVINA	NO	5.35
ES110390000934	BOVINA	NO	14.57

Pendiente media de la explotación**PUNTOS:** 0,00 0.0%

<u>APELLIDOS Y NOMBRE / RAZÓN SOCIAL</u>	<u>NIF</u>	<u>EXPEDIENTE</u>	<u>PROPUESTA</u>
EXPLOTACION GANADERA SAN PEDRO S.A.U.	A11377603	2007970	ADMITIDO
<u>SOLICITA ACTUACIÓN 1</u>	<u>SOLICITA ACTUACIÓN 2</u>	<u>PROPUESTA ACTUACIÓN 2</u>	<u>SOLICITA ACTUACIÓN 3</u>
NO	SI	ADMITIDO	NO

DETALLE DE ACTUACIÓN 2

IMPORTES POR ANUALIDAD

	<u>SUPERFICIE PROPUESTA</u>	<u>SUPERFICIE SUBVENCIONABLE</u>	<u>2016</u>	<u>2017</u>	<u>2018</u>	<u>2019</u>	<u>2020</u>
IMPORTE MÁXIMO	56,94	50,00	4.745,50 €	4.745,50 €	4.745,50 €	4.745,50 €	4.745,50 €
IMPORTE MEDIO DE TRANSFERENCIA (€/ha)			83,34 €	83,34 €	83,34 €	83,34 €	83,34 €

RECINTOS PROPUESTOS

<u>REF.</u>	<u>REFERENCIA SIGPAC</u>	<u>CULTIVO</u>	<u>DESCRIPCIÓN CULTIVO</u>	<u>S/R</u>	<u>PEND. MEDIA (%)</u>	<u>SUP. DEC. (ha)</u>	<u>SUP. BRUTA (ha)</u>	<u>CAP (%)</u>	<u>SUP. NETA (ha)</u>	<u>SUP. DEC. ADMIN. (ha)</u>	<u>SUP. CAMPO (ha)</u>	<u>SUP. CALC. (ha)</u>
160000026339208	11-029-024-00010-0010	63000	PASTOS DE MENOS DE 5 AÑOS-SIN VARIEDAD	S	14,28	4,71	4,71	100,00	4,71	4,71		4,71
160000026339312	11-029-025-00003-0001	62000	PASTOS PERMANENTES DE 5 O MAS AÑOS-SIN VARIEDAD	S	28,52	26,17	30,79	85,00	26,17	26,17		26,17
160000026339396	11-029-024-00005-0001	63000	PASTOS DE MENOS DE 5 AÑOS-SIN VARIEDAD	S	13,40	1,25	1,25	100,00	1,25	1,25		1,25
160000026339410	11-029-024-00010-0007	62000	PASTOS PERMANENTES DE 5 O MAS AÑOS-SIN VARIEDAD	S	37,39	4,42	9,83	45,00	4,42	4,42		4,42
160000026339440	11-029-024-00010-0003	63000	PASTOS DE MENOS DE 5 AÑOS-SIN VARIEDAD	S	10,30	2,13	2,13	100,00	2,13	2,13		2,13
160000026339745	11-029-024-00011-0002	62000	PASTOS PERMANENTES DE 5 O MAS AÑOS-SIN VARIEDAD	S	16,87	0,97	0,97	100,00	0,97	0,97		0,97
160000026339746	11-029-024-00024-0004	62000	PASTOS PERMANENTES DE 5 O MAS AÑOS-SIN VARIEDAD	S	20,31	0,30	0,30	100,00	0,30	0,30		0,30
160000026339784	11-029-009-00020-0006	62000	PASTOS PERMANENTES DE 5 O MAS AÑOS-SIN VARIEDAD	S	23,68	16,99	16,99	100,00	16,99	16,99		16,99

INCIDENCIAS

INCIDENCIA DESCRIPCIÓN

80861 Superficie solicitada mayor a la superficie máxima permitida para la operación.(50has)
Sup. Resuelta:56,94



DETALLE DE SUPERFICIE DE FORMACIÓN ADEHESADA EN EL CENSO DE DEHESAS

REF.	REFERENCIA SIGPAC	SUP. BRUTA (ha)	CAP (%)	SUP. NETA (ha)
160000026339135	11-029-025-00009-0002	0,03	100,00	0,03
160000026339139	11-029-024-00001-0025	0,01	100,00	0,01
160000026339147	11-029-024-00012-0006	0,57	85,00	0,49
160000026339150	11-029-010-00001-0001	0,65	85,00	0,55
160000026339151	11-029-008-00017-0062	3,10	0,00	0,00
160000026339152	11-029-008-00017-0062	0,01	0,00	0,00
160000026339157	11-029-010-00004-0006	0,04	0,00	0,00
160000026339160	11-029-025-00009-0002	0,14	100,00	0,14
160000026339161	11-029-025-00009-0002	0,06	100,00	0,06
160000026339162	11-029-025-00009-0002	0,02	100,00	0,02
160000026339170	11-029-023-00002-0022	2,09	85,00	1,78
160000026339174	11-029-024-00001-0025	18,00	100,00	18,00
160000026339186	11-029-024-00012-0003	1,21	45,00	0,54
160000026339189	11-029-024-00001-0025	1,14	100,00	1,14
160000026339191	11-029-010-00001-0001	2,70	35,00	0,94
160000026339194	11-029-025-00009-0003	1,75	45,00	0,79
160000026339195	11-029-008-00017-0007	0,14	0,00	0,00
160000026339200	11-029-024-00012-0003	0,02	0,00	0,00
160000026339203	11-029-024-00010-0009	0,44	100,00	0,44
160000026339204	11-029-024-00010-0009	0,06	100,00	0,06
160000026339205	11-020-079-00156-0022	6,43	65,00	4,18
160000026339208	11-029-024-00010-0010	4,71	100,00	4,71
160000026339210	41-064-010-00013-0012	0,03	100,00	0,03
160000026339223	41-064-010-00013-0012	0,01	100,00	0,01
160000026339224	41-064-010-00013-0012	0,03	100,00	0,03
160000026339226	11-029-010-00001-0003	0,02	100,00	0,02
160000026339227	11-029-008-00016-0007	0,01	100,00	0,01
160000026339230	41-064-010-00013-0012	0,28	100,00	0,28
160000026339231	41-064-010-00013-0012	0,09	100,00	0,09
160000026339233	11-029-024-00001-0020	0,24	35,00	0,08
160000026339237	41-064-010-00013-0012	0,04	100,00	0,04
160000026339239	11-029-023-00002-0009	0,05	100,00	0,05
160000026339246	11-029-010-00004-0001	35,53	25,00	8,88
160000026339247	11-029-010-00011-0001	14,90	25,00	3,72
160000026339249	41-064-010-00013-0012	0,02	100,00	0,02
160000026339251	11-029-023-00002-0009	0,12	100,00	0,12
160000026339258	11-029-023-00010-0008	2,08	100,00	2,08
160000026339259	11-029-023-00010-0008	1,18	100,00	1,18
160000026339261	11-029-008-00017-0009	0,51	65,00	0,33
160000026339262	11-029-010-00004-0003	0,08	100,00	0,08
160000026339265	11-029-024-00010-0004	0,03	100,00	0,03
160000026339268	11-029-008-00017-0022	0,04	100,00	0,04
160000026339269	11-029-010-00011-0004	1,04	85,00	0,88
160000026339275	11-029-010-00004-0003	4,71	100,00	4,71
160000026339277	11-029-026-00063-0002	0,16	85,00	0,14
160000026339282	11-029-010-00011-0006	0,59	100,00	0,59
160000026339285	11-029-023-00002-0009	3,32	100,00	3,32
160000026339290	11-029-024-00027-0005	0,01	85,00	0,01
160000026339292	11-029-025-00003-0017	1,29	100,00	1,29
160000026339295	11-029-025-00009-0002	0,06	100,00	0,06
160000026339296	11-029-025-00003-0001	2,86	85,00	2,43
160000026339297	11-029-024-00004-0002	0,15	35,00	0,05
160000026339298	11-029-025-00011-0024	0,27	85,00	0,23
160000026339300	11-029-024-00003-0001	0,53	0,00	0,00
160000026339303	11-029-023-00011-0021	0,02	35,00	0,01
160000026339305	11-029-023-00011-0008	4,83	100,00	4,83
160000026339306	11-029-023-00011-0008	0,15	100,00	0,15
160000026339309	11-029-024-00004-0001	0,19	0,00	0,00
TOTAL		118,79		69,70

<u>REF.</u>	<u>REFERENCIA SIGPAC</u>	<u>SUP. BRUTA (ha)</u>	<u>CAP (%)</u>	<u>SUP. NETA (ha)</u>
160000026339311	11-029-023-00002-0021	0,13	85,00	0,11
160000026339312	11-029-025-00003-0001	30,79	85,00	26,17
160000026339315	11-029-023-00002-0021	0,16	85,00	0,14
160000026339322	11-029-010-00001-0004	0,43	100,00	0,43
160000026339323	11-029-010-00001-0004	0,16	100,00	0,16
160000026339324	11-029-026-00060-0001	8,35	0,00	0,00
160000026339327	11-029-024-00003-0002	6,30	55,00	3,47
160000026339330	11-029-008-00017-0047	1,27	100,00	1,27
160000026339336	11-029-008-00017-0047	0,02	100,00	0,02
160000026339340	11-029-024-00001-0025	0,29	100,00	0,29
160000026339342	11-029-026-00060-0004	2,71	75,00	2,03
160000026339344	11-029-026-09016-0001	0,85	75,00	0,64
160000026339347	11-029-010-00004-0006	0,05	0,00	0,00
160000026339348	11-029-024-00001-0020	0,06	85,00	0,05
160000026339349	11-029-026-00063-0005	2,65	75,00	1,99
160000026339353	11-029-024-00010-0007	0,01	55,00	0,00
160000026339359	41-064-010-00013-0020	0,65	100,00	0,65
160000026339360	41-064-010-00013-0020	0,05	100,00	0,05
160000026339361	41-064-010-00013-0020	0,05	100,00	0,05
160000026339362	11-029-023-00002-0010	1,32	100,00	1,32
160000026339364	11-029-023-00002-0010	0,01	100,00	0,01
160000026339370	11-029-025-00011-0001	0,02	100,00	0,02
160000026339371	11-029-024-00001-0020	0,05	75,00	0,04
160000026339377	11-029-024-00010-0010	0,03	100,00	0,03
160000026339378	11-029-026-00060-0003	4,01	0,00	0,00
160000026339383	11-029-026-00060-0001	0,06	0,00	0,00
160000026339389	11-029-008-00017-0008	4,25	65,00	2,76
160000026339391	11-029-026-00101-0002	0,05	0,00	0,00
160000026339392	11-029-024-00027-0005	2,31	75,00	1,74
160000026339395	11-029-024-00010-0003	0,01	100,00	0,01
160000026339396	11-029-024-00005-0001	1,25	100,00	1,25
160000026339397	11-029-025-00009-0004	0,01	75,00	0,01
160000026339398	11-029-026-00072-0002	1,36	100,00	1,36
160000026339400	11-029-026-09015-0002	0,57	100,00	0,57
160000026339409	11-029-008-00017-0008	1,15	35,00	0,40
160000026339410	11-029-024-00010-0007	9,83	45,00	4,42
160000026339411	11-029-010-00011-0005	0,03	100,00	0,03
160000026339413	11-029-024-00022-0019	0,02	100,00	0,02
160000026339418	11-029-024-00004-0002	0,04	25,00	0,01
160000026339419	11-029-024-00001-0025	2,34	100,00	2,34
160000026339425	11-029-024-00001-0020	0,08	25,00	0,02
160000026339431	11-029-010-00011-0005	0,36	100,00	0,36
160000026339434	11-029-023-00011-0021	2,72	75,00	2,04
160000026339435	11-029-023-00011-0021	0,09	0,00	0,00
160000026339437	11-029-026-00072-0001	0,06	75,00	0,05
160000026339438	11-029-024-00001-0020	8,04	25,00	2,01
160000026339440	11-029-024-00010-0003	2,13	100,00	2,13
160000026339444	11-029-008-00017-0008	0,01	55,00	0,00
160000026339450	11-029-026-00100-0002	0,25	85,00	0,21
160000026339451	11-029-024-00006-0001	0,51	85,00	0,43
160000026339457	11-029-024-00001-0025	2,29	100,00	2,29
160000026339462	11-029-025-00003-0017	32,23	100,00	32,23
160000026339463	11-029-025-00003-0017	0,10	100,00	0,10
160000026339464	11-029-025-00003-0017	0,05	100,00	0,05
160000026339465	11-029-025-00003-0017	0,01	100,00	0,01
160000026339470	11-029-025-00011-0001	0,34	100,00	0,34
160000026339472	11-029-025-00011-0001	0,01	100,00	0,01
160000026339480	11-029-025-00009-0002	0,05	100,00	0,05
160000026339482	11-029-025-00009-0002	0,02	100,00	0,02
TOTAL		251,84		165,91

<u>REF.</u>	<u>REFERENCIA SIGPAC</u>	<u>SUP. BRUTA (ha)</u>	<u>CAP (%)</u>	<u>SUP. NETA (ha)</u>
160000026339483	11-029-025-00009-0002	0,01	100,00	0,01
160000026339484	41-064-010-00013-0009	0,01	0,00	0,00
160000026339487	11-029-009-00020-0005	0,25	100,00	0,25
160000026339489	11-029-010-00001-0001	1,48	85,00	1,26
160000026339494	11-029-010-00001-0001	0,45	45,00	0,20
160000026339502	11-029-008-00017-0049	5,63	100,00	5,63
160000026339503	11-029-008-00017-0049	2,82	100,00	2,82
160000026339506	41-064-010-00013-0008	2,85	100,00	2,85
160000026339512	11-029-009-00020-0006	0,03	100,00	0,03
160000026339513	11-029-009-00020-0006	0,01	100,00	0,01
160000026339518	11-029-009-00020-0006	0,01	100,00	0,01
160000026339524	11-029-023-00002-0021	0,10	45,00	0,04
160000026339525	11-029-010-00011-0003	1,39	35,00	0,49
160000026339533	11-029-008-00017-0041	1,62	100,00	1,62
160000026339534	11-029-026-09016-0001	0,38	85,00	0,33
160000026339536	11-029-023-00001-0001	0,83	100,00	0,83
160000026339538	11-029-023-00001-0001	0,07	100,00	0,07
160000026339541	11-029-026-00063-0002	7,10	85,00	6,04
160000026339544	11-029-024-00001-0008	0,10	100,00	0,10
160000026339545	11-029-024-00001-0008	0,08	100,00	0,08
160000026339548	11-029-010-00001-0004	0,04	100,00	0,04
160000026339550	11-029-008-00017-0002	0,03	55,00	0,02
160000026339553	11-029-026-00060-0005	1,04	100,00	1,04
160000026339554	11-029-010-00001-0004	0,16	100,00	0,16
160000026339555	11-029-010-00001-0004	0,03	100,00	0,03
160000026339556	11-029-024-00003-0003	1,54	100,00	1,54
160000026339560	11-029-010-00006-0001	3,06	0,00	0,00
160000026339564	11-029-025-00003-0019	0,05	0,00	0,00
160000026339567	11-029-023-00011-0021	0,10	85,00	0,09
160000026339571	11-029-024-00001-0020	0,19	25,00	0,05
160000026339574	11-029-010-00002-0003	2,05	55,00	1,13
160000026339584	11-029-023-00001-0001	0,59	100,00	0,59
160000026339585	11-029-023-00001-0001	0,01	100,00	0,01
160000026339595	11-029-026-09016-0003	0,03	100,00	0,03
160000026339596	11-029-026-09016-0003	0,02	100,00	0,02
160000026339600	11-029-009-00020-0006	0,01	100,00	0,01
160000026339601	11-029-009-00020-0006	0,01	100,00	0,01
160000026339604	11-029-008-00017-0049	0,05	100,00	0,05
160000026339609	11-029-010-00002-0001	6,92	100,00	6,92
160000026339613	11-029-025-00003-0018	0,05	100,00	0,05
160000026339619	11-029-025-00003-0018	0,03	100,00	0,03
160000026339620	11-029-025-00003-0018	0,04	100,00	0,04
160000026339621	11-029-025-00003-0018	0,04	100,00	0,04
160000026339622	11-029-025-00003-0018	0,03	100,00	0,03
160000026339623	11-029-025-00003-0018	0,02	100,00	0,02
160000026339624	11-029-025-00003-0018	0,01	100,00	0,01
160000026339625	11-029-025-00003-0018	0,06	100,00	0,06
160000026339627	11-029-025-00009-0002	0,06	100,00	0,06
160000026339630	11-029-025-00011-0001	0,02	100,00	0,02
160000026339631	11-029-025-00011-0001	0,01	100,00	0,01
160000026339632	11-029-023-00011-0025	1,15	85,00	0,97
160000026339633	11-029-023-00010-0009	0,49	85,00	0,41
160000026339635	41-064-010-00013-0012	0,07	100,00	0,07
160000026339640	11-029-025-00011-0025	4,02	75,00	3,01
160000026339642	11-029-024-00027-0007	0,03	100,00	0,03
160000026339643	11-029-024-00027-0007	0,01	100,00	0,01
160000026339646	11-029-008-00017-0047	0,04	100,00	0,04
160000026339649	11-029-026-00062-0001	0,12	85,00	0,10
160000026339655	11-029-025-00009-0004	0,02	85,00	0,01
TOTAL		299,31		205,34

<u>REF.</u>	<u>REFERENCIA SIGPAC</u>	<u>SUP. BRUTA (ha)</u>	<u>CAP (%)</u>	<u>SUP. NETA (ha)</u>
160000026339656	11-029-025-00009-0004	0,01	85,00	0,01
160000026339657	11-029-009-00020-0006	1,91	100,00	1,91
160000026339659	11-029-009-00020-0006	1,93	100,00	1,93
160000026339660	11-029-009-00020-0006	2,04	100,00	2,04
160000026339662	11-029-025-00003-0011	2,57	100,00	2,57
160000026339663	11-029-025-00003-0011	0,02	100,00	0,02
160000026339666	11-029-025-00009-0001	0,01	100,00	0,01
160000026339667	11-029-008-00017-0042	0,06	100,00	0,06
160000026339677	11-029-010-00001-0001	2,35	85,00	2,00
160000026339682	11-029-025-00011-0024	0,15	85,00	0,13
160000026339683	11-029-009-00020-0006	0,80	100,00	0,80
160000026339685	11-029-024-00001-0008	0,30	100,00	0,30
160000026339688	41-064-010-00013-0014	1,44	85,00	1,22
160000026339691	41-064-010-00013-0014	1,79	85,00	1,52
160000026339694	11-029-024-00001-0020	0,33	0,00	0,00
160000026339699	11-029-024-00001-0020	0,10	0,00	0,00
160000026339701	11-029-023-00011-0001	0,08	75,00	0,06
160000026339704	11-029-009-00018-0001	0,01	100,00	0,01
160000026339707	11-029-024-00012-0005	0,27	0,00	0,00
160000026339709	11-029-024-00012-0007	1,01	100,00	1,01
160000026339714	11-029-025-00009-0004	5,40	65,00	3,51
160000026339717	11-029-009-00018-0001	16,95	100,00	16,95
160000026339721	41-064-010-00013-0009	0,01	25,00	0,00
160000026339728	41-064-010-00013-0009	0,07	75,00	0,05
160000026339731	11-029-024-00001-0020	0,04	85,00	0,04
160000026339732	11-029-008-00017-0021	0,28	100,00	0,28
160000026339741	11-029-024-00024-0004	0,08	100,00	0,08
160000026339742	11-029-024-00024-0004	0,01	100,00	0,01
160000026339744	11-029-024-00027-0004	0,04	100,00	0,04
160000026339745	11-029-024-00011-0002	0,97	100,00	0,97
160000026339746	11-029-024-00024-0004	0,30	100,00	0,30
160000026339748	11-029-009-00017-0001	3,70	85,00	3,14
160000026339750	11-029-024-00012-0007	1,06	100,00	1,06
160000026339752	11-029-025-00009-0004	0,01	85,00	0,00
160000026339756	11-029-008-00017-0063	0,87	0,00	0,00
160000026339758	11-029-010-00002-0002	15,44	45,00	6,95
160000026339760	11-029-024-00027-0001	0,01	100,00	0,01
160000026339763	41-064-010-00013-0009	0,03	25,00	0,01
160000026339764	11-029-009-00019-0001	1,60	85,00	1,36
160000026339767	41-064-010-00013-0010	7,78	75,00	5,84
160000026339774	41-064-010-00013-0018	1,30	100,00	1,30
160000026339777	41-064-010-00013-0018	0,19	100,00	0,19
160000026339778	11-029-023-00011-0001	0,02	75,00	0,02
160000026339779	11-029-023-00011-0001	0,04	75,00	0,03
160000026339783	41-064-010-00013-0009	0,20	85,00	0,17
160000026339784	11-029-009-00020-0006	16,99	100,00	16,99
160000026339788	11-029-009-00020-0006	0,01	100,00	0,01
160000026339791	41-064-010-00013-0009	1,47	85,00	1,25
160000026339792	41-064-010-00013-0009	0,60	85,00	0,51
160000026339794	41-064-010-00013-0009	0,48	85,00	0,41
160000026339796	11-029-023-00011-0001	0,32	75,00	0,24
160000026339798	41-064-010-00013-0011	2,46	100,00	2,46
160000026339800	11-029-024-00001-0020	0,05	0,00	0,00
160000026339802	11-029-024-00001-0020	0,02	0,00	0,00
160000026339803	11-029-023-00011-0021	0,01	0,00	0,00
160000026339804	11-029-025-00011-0001	0,01	100,00	0,01
160000026339805	11-029-025-00011-0001	0,10	100,00	0,10
160000026339816	11-029-024-00001-0020	0,15	25,00	0,04
160000026339819	11-029-009-00020-0006	0,01	100,00	0,01
TOTAL		395,57		285,28

REF.	REFERENCIA SIGPAC	SUP. BRUTA (ha)	CAP (%)	SUP. NETA (ha)
160000026339826	11-029-024-00001-0008	0,02	100,00	0,02
160000026339828	11-029-009-00018-0002	0,02	100,00	0,02
160000026339832	11-029-010-00002-0005	13,22	25,00	3,31
160000026339833	11-029-009-00020-0006	0,01	100,00	0,01
160000026339839	11-029-009-00020-0006	0,04	100,00	0,04
160000026339841	11-029-023-00002-0022	2,15	75,00	1,61
160000026339842	11-029-023-00011-0021	0,20	75,00	0,15
160000026339843	41-064-010-00013-0009	2,35	85,00	2,00
160000026339846	11-029-009-00020-0006	0,01	100,00	0,01
160000026339852	11-029-023-00002-0022	0,10	75,00	0,08
160000026339856	11-029-024-00001-0020	0,46	85,00	0,39
160000026339862	11-029-008-00017-0035	0,05	100,00	0,05
160000026339864	11-029-008-00018-0005	1,03	100,00	1,03
160000026339871	11-029-023-00010-0001	0,09	0,00	0,00
TOTAL		415,32		294,00

RESUMEN CRITERIOS DE SELECCIÓN

10.1.3 Conservación y mejora de pastos en sistemas de dehesas. PUNTOS: 10,08

	PUNTOS	
Plan de Gestión Integral de Dehesas oficialmente aprobado	0,00	N
Porcentaje de superficie determinada en Red Natura 2000	1,08	7.76%
Tener suscrito o haber tenido suscrito convenio de colaboración con el proyecto LIFE+	0,00	N
Porcentaje de superficie determinada de la explotación bajo sistemas de producción integrada ganadera o producción ecológica	4,00	100.0%
Porcentaje de carga ganadera con especies rumiantes	2,00	82.32%
Porcentaje de carga ganadera con especies ovina	0,00	0.0%
Pendiente media de la explotación	3,00	25.33%

DETALLE CRITERIOS DE SELECCIÓN

10.1.3 Conservación y mejora de pastos en sistemas de dehesas. PUNTOS: 10,08

REF.	REFERENCIA SIGPAC	CULTIVO	DESCRIPCIÓN CULTIVO	S/R	SUP. PROPUESTA (ha)	SUP. CUMPLE (ha)
160000026339784	11-029-009-00020-0006	62000	PASTOS PERMANENTES DE 5 O MAS AÑOS-SIN VARIEDAD	S	16,99	0,00
160000026339396	11-029-024-00005-0001	63000	PASTOS DE MENOS DE 5 AÑOS-SIN VARIEDAD	S	1,25	0,00
160000026339440	11-029-024-00010-0003	63000	PASTOS DE MENOS DE 5 AÑOS-SIN VARIEDAD	S	2,13	0,00
160000026339410	11-029-024-00010-0007	62000	PASTOS PERMANENTES DE 5 O MAS AÑOS-SIN VARIEDAD	S	4,42	4,42
160000026339208	11-029-024-00010-0010	63000	PASTOS DE MENOS DE 5 AÑOS-SIN VARIEDAD	S	4,71	0,00
160000026339745	11-029-024-00011-0002	62000	PASTOS PERMANENTES DE 5 O MAS AÑOS-SIN VARIEDAD	S	0,97	0,00
160000026339746	11-029-024-00024-0004	62000	PASTOS PERMANENTES DE 5 O MAS AÑOS-SIN VARIEDAD	S	0,30	0,00
160000026339312	11-029-025-00003-0001	62000	PASTOS PERMANENTES DE 5 O MAS AÑOS-SIN VARIEDAD	S	26,17	0,00
Tener suscrito o haber tenido suscrito convenio de colaboración con el proyecto LIFE+				PUNTOS:	0,00	N
Porcentaje de superficie determinada de la explotación bajo sistemas de producción integrada ganadera o producción ecológica				PUNTOS:	4,00	100.0%
REF.	REFERENCIA SIGPAC	CULTIVO	DESCRIPCIÓN CULTIVO	S/R	SUP. PROPUESTA (ha)	SUP. CUMPLE (ha)
160000026339784	11-029-009-00020-0006	62000	PASTOS PERMANENTES DE 5 O MAS AÑOS-SIN VARIEDAD	S	16,99	16,99

<u>REF.</u>	<u>REFERENCIA SIGPAC</u>	<u>CULTIVO</u>	<u>DESCRIPCIÓN CULTIVO</u>	<u>S/R</u>	<u>SUP. PROPUESTA (ha)</u>	<u>SUP. CUMPLE (ha)</u>
160000026339396	11-029-024-00005-0001	63000	PASTOS DE MENOS DE 5 AÑOS-SIN VARIEDAD	S	1,25	1,25
160000026339440	11-029-024-00010-0003	63000	PASTOS DE MENOS DE 5 AÑOS-SIN VARIEDAD	S	2,13	2,13
160000026339410	11-029-024-00010-0007	62000	PASTOS PERMANENTES DE 5 O MAS AÑOS-SIN VARIEDAD	S	4,42	4,42
160000026339208	11-029-024-00010-0010	63000	PASTOS DE MENOS DE 5 AÑOS-SIN VARIEDAD	S	4,71	4,71
160000026339745	11-029-024-00011-0002	62000	PASTOS PERMANENTES DE 5 O MAS AÑOS-SIN VARIEDAD	S	0,97	0,97
160000026339746	11-029-024-00024-0004	62000	PASTOS PERMANENTES DE 5 O MAS AÑOS-SIN VARIEDAD	S	0,30	0,30
160000026339312	11-029-025-00003-0001	62000	PASTOS PERMANENTES DE 5 O MAS AÑOS-SIN VARIEDAD	S	26,17	26,17

Porcentaje de carga ganadera con especies rumiantes**PUNTOS:** 2,00 82.32%

<u>EXPLOTACIÓN</u>	<u>ESPECIE</u>	<u>RUMIANTE</u>	<u>UGMs</u>
ES110290000077	BOVINA	SI	311.22
ES110290000227	BOVINA	SI	2.51
ES110290000227	PORCINO	NO	67.38

Porcentaje de carga ganadera con especies ovina**PUNTOS:** 0,00 0.0%

<u>EXPLOTACIÓN</u>	<u>ESPECIE</u>	<u>OVINA</u>	<u>UGMs</u>
ES110290000077	BOVINA	NO	311.22
ES110290000227	BOVINA	NO	2.51
ES110290000227	PORCINO	NO	67.38

Pendiente media de la explotación**PUNTOS:** 3,00 25.33%

<u>REF.</u>	<u>REFERENCIA SIGPAC</u>	<u>CULTIVO</u>	<u>DESCRIPCIÓN CULTIVO</u>	<u>S/R</u>	<u>PENDIENTE MEDIA (%)</u>	<u>SUP. PROPUESTA (ha)</u>
160000026339784	11-029-009-00020-0006	62000	PASTOS PERMANENTES DE 5 O MAS AÑOS-SIN VARIEDAD	S	23,68	16,99
160000026339396	11-029-024-00005-0001	63000	PASTOS DE MENOS DE 5 AÑOS-SIN VARIEDAD	S	13,40	1,25
160000026339440	11-029-024-00010-0003	63000	PASTOS DE MENOS DE 5 AÑOS-SIN VARIEDAD	S	10,30	2,13
160000026339410	11-029-024-00010-0007	62000	PASTOS PERMANENTES DE 5 O MAS AÑOS-SIN VARIEDAD	S	37,39	4,42
160000026339208	11-029-024-00010-0010	63000	PASTOS DE MENOS DE 5 AÑOS-SIN VARIEDAD	S	14,28	4,71
160000026339745	11-029-024-00011-0002	62000	PASTOS PERMANENTES DE 5 O MAS AÑOS-SIN VARIEDAD	S	16,87	0,97
160000026339746	11-029-024-00024-0004	62000	PASTOS PERMANENTES DE 5 O MAS AÑOS-SIN VARIEDAD	S	20,31	0,30
160000026339312	11-029-025-00003-0001	62000	PASTOS PERMANENTES DE 5 O MAS AÑOS-SIN VARIEDAD	S	28,52	26,17



<u>APELLIDOS Y NOMBRE / RAZÓN SOCIAL</u>	<u>NIF</u>	<u>EXPEDIENTE</u>	<u>PROPUESTA</u>
EXPLOTACIONES FAMILIA MARTIN VILLAR, S.L.	B11894789	2006068	ADMITIDO
<u>SOLICITA ACTUACIÓN 1</u>	<u>SOLICITA ACTUACIÓN 2</u>	<u>SOLICITA ACTUACIÓN 3</u>	<u>PROPUESTA ACTUACIÓN 3</u>
NO	NO	SI	ADMITIDO

DETALLE DE ACTUACIÓN 3**IMPORTE POR ANUALIDAD**

	<u>SUPERFICIE PROPUESTA</u>	<u>SUPERFICIE SUBVENCIONABLE</u>	<u>2016</u>	<u>2017</u>	<u>2018</u>	<u>2019</u>	<u>2020</u>
IMPORTE MÁXIMO	54,08	41,47	1.776,57 €	1.776,57 €	1.776,57 €	1.776,57 €	1.776,57 €
IMPORTE MEDIO DE TRANSFERENCIA (€/ha)			32,85 €	32,85 €	32,85 €	32,85 €	32,85 €

RECINTOS PROPUESTOS

<u>REF.</u>	<u>REFERENCIA SIGPAC</u>	<u>CULTIVO</u>	<u>DESCRIPCIÓN CULTIVO</u>	<u>S/R</u>	<u>PEND. MEDIA (%)</u>	<u>SUP. DEC. (ha)</u>	<u>SUP. BRUTA (ha)</u>	<u>CAP (%)</u>	<u>SUP. NETA (ha)</u>	<u>SUP. DEC. ADMIN. (ha)</u>	<u>SUP. CAMPO (ha)</u>	<u>SUP. CALC. (ha)</u>
1500000012492446	11-023-076-00002-0001	62000	PASTOS PERMANENTES DE 5 O MAS AÑOS-SIN VARIEDAD	S	7,71	27,37	27,22	100,00	27,22	27,22		27,22
1500000012492455	11-023-076-00002-0002	62000	PASTOS PERMANENTES DE 5 O MAS AÑOS-SIN VARIEDAD	S	6,68	27,95	9,99	100,00	9,99	9,99		9,99
1600000000483522	11-023-076-00002-0003	62000	PASTOS PERMANENTES DE 5 O MAS AÑOS-SIN VARIEDAD	S	16,52	48,14	25,96	65,00	16,87	16,87		16,87

INCIDENCIAS**INCIDENCIA DESCRIPCIÓN**

80861	Superficie solicitada mayor a la superficie máxima permitida para la operación.(50has) Sup. Resuelta:54,08
80864	Superficie máxima determinada superior al 50% de la superficie de formación adhesionada total de la dehesa Ref: Recinto:---- Cultivo: - Sup. Resuelta:54,08 Sup. Formación Adhesionada Total:82,94
80866	La superficie que figura en la capa de formación adhesionada para el recinto, es inferior a la superficie por la que se solicita la ayuda para el recinto Ref:1500000012492446 Recinto:11-023-076-00002-001 Cultivo:62000 PASTOS PERMANENTES DE 5 O MAS AÑOS-SIN VARIEDAD Secano Sup. Dec. Adm.:27,37 Sup. Censo Bruta:27,22 Ref:1500000012492455 Recinto:11-023-076-00002-002 Cultivo:62000 PASTOS PERMANENTES DE 5 O MAS AÑOS-SIN VARIEDAD Secano Sup. Dec. Adm.:27,95 Sup. Censo Bruta:9,99 Ref:1600000000483522 Recinto:11-023-076-00002-003 Cultivo:62000 PASTOS PERMANENTES DE 5 O MAS AÑOS-SIN VARIEDAD Secano Sup. Dec. Adm.:74,06 Sup. Censo Bruta:25,96

DETALLE DE SUPERFICIE DE FORMACIÓN ADEHESADA EN EL CENSO DE DEHESAS

<u>REF.</u>	<u>REFERENCIA SIGPAC</u>	<u>SUP. BRUTA (ha)</u>	<u>CAP (%)</u>	<u>SUP. NETA (ha)</u>
1500000012492446	11-023-076-00002-0001	27,22	100,00	27,22
1500000012492455	11-023-076-00002-0002	9,99	100,00	9,99
1600000000483522	11-023-076-00002-0003	25,96	65,00	16,87
1600000000483600	11-023-077-00007-0003	17,05	100,00	17,05
1600000000483602	11-023-077-00007-0005	8,67	25,00	2,17
1600000000483604	11-023-077-00007-0007	0,49	0,00	0,00
1600000000483612	11-023-077-00007-0011	13,79	65,00	8,96
1600000010986112	11-023-077-00007-0001	0,68	100,00	0,68
TOTAL		103,85		82,94

RESUMEN CRITERIOS DE SELECCIÓN**10.1.3 Conservación y mejora de pastos en sistemas de dehesas.****PUNTOS: 13,00**

	<u>PUNTOS</u>	
Plan de Gestión Integral de Dehesas oficialmente aprobado	0,00	N
Porcentaje de superficie determinada en Red Natura 2000	4,00	100.0%
Tener suscrito o haber tenido suscrito convenio de colaboración con el proyecto LIFE+	0,00	N
Porcentaje de superficie determinada de la explotación bajo sistemas de producción integrada ganadera o producción ecológica	4,00	100.0%
Porcentaje de carga ganadera con especies rumiantes	3,00	100.0%
Porcentaje de carga ganadera con especies ovina	0,00	0.0%
Pendiente media de la explotación	2,00	10.27%

DETALLE CRITERIOS DE SELECCIÓN

10.1.3 Conservación y mejora de pastos en sistemas de dehesas.

PUNTOS: 13,00

Plan de Gestión Integral de Dehesas oficialmente aprobado

PUNTOS: 0,00 N

Porcentaje de superficie determinada en Red Natura 2000

PUNTOS: 4,00 100.0%

<u>REF.</u>	<u>REFERENCIA SIGPAC</u>	<u>CULTIVO</u>	<u>DESCRIPCIÓN CULTIVO</u>	<u>S/R</u>	<u>SUP. PROPUESTA (ha)</u>	<u>SUP. CUMPLE (ha)</u>
1500000012492446	11-023-076-00002-0001	62000	PASTOS PERMANENTES DE 5 O MAS AÑOS-SIN VARIEDAD	S	27,22	27,22
1500000012492455	11-023-076-00002-0002	62000	PASTOS PERMANENTES DE 5 O MAS AÑOS-SIN VARIEDAD	S	9,99	9,99
1600000000483522	11-023-076-00002-0003	62000	PASTOS PERMANENTES DE 5 O MAS AÑOS-SIN VARIEDAD	S	16,87	16,87

Tener suscrito o haber tenido suscrito convenio de colaboración con el proyecto LIFE+

PUNTOS: 0,00 N

Porcentaje de superficie determinada de la explotación bajo sistemas de producción integrada ganadera o producción ecológica

PUNTOS: 4,00 100.0%

<u>REF.</u>	<u>REFERENCIA SIGPAC</u>	<u>CULTIVO</u>	<u>DESCRIPCIÓN CULTIVO</u>	<u>S/R</u>	<u>SUP. PROPUESTA (ha)</u>	<u>SUP. CUMPLE (ha)</u>
1500000012492446	11-023-076-00002-0001	62000	PASTOS PERMANENTES DE 5 O MAS AÑOS-SIN VARIEDAD	S	27,22	27,22
1500000012492455	11-023-076-00002-0002	62000	PASTOS PERMANENTES DE 5 O MAS AÑOS-SIN VARIEDAD	S	9,99	9,99
1600000000483522	11-023-076-00002-0003	62000	PASTOS PERMANENTES DE 5 O MAS AÑOS-SIN VARIEDAD	S	16,87	16,87

Porcentaje de carga ganadera con especies rumiantes

PUNTOS: 3,00 100.0%

<u>EXPLOTACIÓN</u>	<u>ESPECIE</u>	<u>RUMIANTE</u>	<u>UGMs</u>
ES110230000939	BOVINA	SI	70.61

Porcentaje de carga ganadera con especies ovina

PUNTOS: 0,00 0.0%

<u>EXPLOTACIÓN</u>	<u>ESPECIE</u>	<u>OVINA</u>	<u>UGMs</u>
ES110230000939	BOVINA	NO	70.61

Pendiente media de la explotación

PUNTOS: 2,00 10.27%

<u>REF.</u>	<u>REFERENCIA SIGPAC</u>	<u>CULTIVO</u>	<u>DESCRIPCIÓN CULTIVO</u>	<u>S/R</u>	<u>PENDIENTE MEDIA (%)</u>	<u>SUP. PROPUESTA (ha)</u>
1500000012492446	11-023-076-00002-0001	62000	PASTOS PERMANENTES DE 5 O MAS AÑOS-SIN VARIEDAD	S	7,71	27,22
1500000012492455	11-023-076-00002-0002	62000	PASTOS PERMANENTES DE 5 O MAS AÑOS-SIN VARIEDAD	S	6,68	9,99
1600000000483522	11-023-076-00002-0003	62000	PASTOS PERMANENTES DE 5 O MAS AÑOS-SIN VARIEDAD	S	16,52	16,87



<u>APELLIDOS Y NOMBRE / RAZÓN SOCIAL</u>	<u>NIF</u>	<u>EXPEDIENTE</u>	<u>PROPUESTA</u>	<u>Nº DE SOCIOS</u>
FOMENTO GANADERO SAT	G11029600	2004256	ADMITIDO	5
<u>SOLICITA ACTUACIÓN 1</u>	<u>SOLICITA ACTUACIÓN 2</u>	<u>SOLICITA ACTUACIÓN 3</u>	<u>PROPUESTA ACTUACIÓN 3</u>	
NO	NO	SI	ADMITIDO	

DETALLE DE ACTUACIÓN 3**IMPORTES POR ANUALIDAD**

	<u>SUPERFICIE PROPUESTA</u>	<u>SUPERFICIE SUBVENCIONABLE</u>	<u>2016</u>	<u>2017</u>	<u>2018</u>	<u>2019</u>	<u>2020</u>
IMPORTE MÁXIMO	32,05	32,05	1.373,02 €	1.373,02 €	1.373,02 €	1.373,02 €	1.373,02 €
IMPORTE MEDIO DE TRANSFERENCIA (€/ha)			42,84 €	42,84 €	42,84 €	42,84 €	42,84 €

RECINTOS PROPUESTOS

<u>REF.</u>	<u>REFERENCIA SIGPAC</u>	<u>CULTIVO</u>	<u>DESCRIPCIÓN CULTIVO</u>	<u>S/R</u>	<u>PEND. MEDIA (%)</u>	<u>SUP. DEC. (ha)</u>	<u>SUP. BRUTA (ha)</u>	<u>CAP (%)</u>	<u>SUP. NETA (ha)</u>	<u>SUP. DEC. ADMIN. (ha)</u>	<u>SUP. CAMPO (ha)</u>	<u>SUP. CALC. (ha)</u>
160000000332269	11-001-054-00010-0006	62000	PASTOS PERMANENTES DE 5 O MAS AÑOS-SIN VARIEDAD	S	5,78	0,10	0,10	100,00	0,10	0,10	2,49	0,10
160000000332273	11-001-054-00010-0007	62000	PASTOS PERMANENTES DE 5 O MAS AÑOS-SIN VARIEDAD	S	15,79	1,22	0,00	100,00	0,00	0,00	2,25	0,00
1600000007865649	11-001-054-00010-0010	62000	PASTOS PERMANENTES DE 5 O MAS AÑOS-SIN VARIEDAD	S	10,83	10,72	10,72	100,00	10,72	10,72	11,09	10,72
1600000007865660	11-001-054-00010-0011	62000	PASTOS PERMANENTES DE 5 O MAS AÑOS-SIN VARIEDAD	S	16,15	21,30	24,98	84,99	21,23	21,23	32,84	21,23

INCIDENCIAS**INCIDENCIA DESCRIPCIÓN**

80866	La superficie que figura en la capa de formación adhesionada para el recinto, es inferior a la superficie por la que se solicita la ayuda para el recinto Ref:160000000332269 Recinto:11-001-054-00010-0006 Cultivo:62000 PASTOS PERMANENTES DE 5 O MAS AÑOS-SIN VARIEDAD Secano Sup. Dec. Adm.:2,61 Sup. Censo Bruta:0,1 Ref:160000000332273 Recinto:11-001-054-00010-0007 Cultivo:62000 PASTOS PERMANENTES DE 5 O MAS AÑOS-SIN VARIEDAD Secano Sup. Dec. Adm.:2,64 Sup. Censo Bruta:0 Ref:1600000007865649 Recinto:11-001-054-00010-0010 Cultivo:62000 PASTOS PERMANENTES DE 5 O MAS AÑOS-SIN VARIEDAD Secano Sup. Dec. Adm.:11,09 Sup. Censo Bruta:10,72 Ref:1600000007865660 Recinto:11-001-054-00010-0011 Cultivo:62000 PASTOS PERMANENTES DE 5 O MAS AÑOS-SIN VARIEDAD Secano Sup. Dec. Adm.:38,63 Sup. Censo Bruta:24,98
-------	---

DETALLE DE SUPERFICIE DE FORMACIÓN ADEHESADA EN EL CENSO DE DEHESAS

<u>REF.</u>	<u>REFERENCIA SIGPAC</u>	<u>SUP. BRUTA (ha)</u>	<u>CAP (%)</u>	<u>SUP. NETA (ha)</u>
1500000021172116	11-001-044-00029-0002	1,30	100,00	1,30
1600000000330388	11-001-044-00029-0001	0,24	100,00	0,24
1600000000330393	11-001-044-00035-0009	0,70	65,00	0,45
1600000000330426	11-001-044-00035-0015	0,06	100,00	0,06
1600000000330508	11-001-044-00037-0001	38,89	100,00	38,89
1600000000332251	11-001-054-00010-0002	39,45	25,00	9,86
1600000000332269	11-001-054-00010-0006	0,11	100,00	0,11
1600000000332283	11-001-054-00010-0009	0,97	65,00	0,63
1600000000332408	11-001-054-00015-0089	2,18	35,00	0,76
1600000007865649	11-001-054-00010-0010	10,72	100,00	10,72
1600000007865660	11-001-054-00010-0011	24,98	85,00	21,23
1600000007865671	11-001-054-00010-0014	4,18	65,00	2,71
1600000007865675	11-001-054-00010-0015	6,81	75,00	5,11
1600000007865685	11-001-054-00010-0016	3,46	0,00	0,00
1600000007941167	11-001-044-00032-0001	18,75	100,00	18,75
1600000007941231	11-001-044-00034-0003	13,31	100,00	13,31
1600000007942558	11-001-054-00008-0002	5,70	100,00	5,70
1600000007942572	11-001-054-00008-0008	1,36	85,00	1,16
1600000007942574	11-001-054-00008-0009	6,81	75,00	5,11
TOTAL		179,98		136,10



RESUMEN CRITERIOS DE SELECCIÓN

10.1.3 Conservación y mejora de pastos en sistemas de dehesas. PUNTOS: 6,00

	PUNTOS	
Plan de Gestión Integral de Dehesas oficialmente aprobado	0,00	N
Porcentaje de superficie determinada en Red Natura 2000	4,00	100.0%
Tener suscrito o haber tenido suscrito convenio de colaboración con el proyecto LIFE+	0,00	N
Porcentaje de superficie determinada de la explotación bajo sistemas de producción integrada ganadera o producción ecológica	0,00	0.0%
Porcentaje de carga ganadera con especies rumiantes	0,00	0.0%
Porcentaje de carga ganadera con especies ovina	0,00	0.0%
Pendiente media de la explotación	2,00	14.34%

DETALLE CRITERIOS DE SELECCIÓN

10.1.3 Conservación y mejora de pastos en sistemas de dehesas. PUNTOS: 6,00

Plan de Gestión Integral de Dehesas oficialmente aprobado	PUNTOS: 0,00	N
Porcentaje de superficie determinada en Red Natura 2000	PUNTOS: 4,00	100.0%

<u>REF.</u>	<u>REFERENCIA SIGPAC</u>	<u>CULTIVO</u>	<u>DESCRIPCIÓN CULTIVO</u>	<u>S/R</u>	<u>SUP. PROPUESTA (ha)</u>	<u>SUP. CUMPLE (ha)</u>
160000000332269	11-001-054-00010-0006	62000	PASTOS PERMANENTES DE 5 O MAS AÑOS-SIN VARIEDAD	S	0,10	0,10
160000000332273	11-001-054-00010-0007	62000	PASTOS PERMANENTES DE 5 O MAS AÑOS-SIN VARIEDAD	S	0,00	0,00
1600000007865649	11-001-054-00010-0010	62000	PASTOS PERMANENTES DE 5 O MAS AÑOS-SIN VARIEDAD	S	10,72	10,72
1600000007865660	11-001-054-00010-0011	62000	PASTOS PERMANENTES DE 5 O MAS AÑOS-SIN VARIEDAD	S	21,23	21,23

Tener suscrito o haber tenido suscrito convenio de colaboración con el proyecto LIFE+	PUNTOS: 0,00	N
Porcentaje de superficie determinada de la explotación bajo sistemas de producción integrada ganadera o producción ecológica	PUNTOS: 0,00	0.0%

<u>REF.</u>	<u>REFERENCIA SIGPAC</u>	<u>CULTIVO</u>	<u>DESCRIPCIÓN CULTIVO</u>	<u>S/R</u>	<u>SUP. PROPUESTA (ha)</u>	<u>SUP. CUMPLE (ha)</u>
160000000332269	11-001-054-00010-0006	62000	PASTOS PERMANENTES DE 5 O MAS AÑOS-SIN VARIEDAD	S	0,10	0,00
160000000332273	11-001-054-00010-0007	62000	PASTOS PERMANENTES DE 5 O MAS AÑOS-SIN VARIEDAD	S	0,00	0,00
1600000007865649	11-001-054-00010-0010	62000	PASTOS PERMANENTES DE 5 O MAS AÑOS-SIN VARIEDAD	S	10,72	0,00
1600000007865660	11-001-054-00010-0011	62000	PASTOS PERMANENTES DE 5 O MAS AÑOS-SIN VARIEDAD	S	21,23	0,00

Porcentaje de carga ganadera con especies rumiantes	PUNTOS: 0,00	0.0%
---	---------------------	------

<u>EXPLOTACIÓN</u>	<u>ESPECIE</u>	<u>RUMIANTE</u>	<u>UGMs</u>
ES110010000258	PORCINO	NO	5.14

Porcentaje de carga ganadera con especies ovina	PUNTOS: 0,00	0.0%
---	---------------------	------

<u>EXPLOTACIÓN</u>	<u>ESPECIE</u>	<u>OVINA</u>	<u>UGMs</u>
ES110010000258	PORCINO	NO	5.14

Pendiente media de la explotación	PUNTOS: 2,00	14.34%
-----------------------------------	---------------------	--------

<u>REF.</u>	<u>REFERENCIA SIGPAC</u>	<u>CULTIVO</u>	<u>DESCRIPCIÓN CULTIVO</u>	<u>S/R</u>	<u>PENDIENTE MEDIA (%)</u>	<u>SUP. PROPUESTA (ha)</u>
-------------	--------------------------	----------------	----------------------------	------------	----------------------------	----------------------------

REF.	REFERENCIA SIGPAC	CULTIVO	DESCRIPCIÓN CULTIVO	S/R	PENDIENTE		SUP.
					MEDIA (%)	PROPUESTA	(ha)
160000000332269	11-001-054-00010-0006	62000	PASTOS PERMANENTES DE 5 O MAS AÑOS-SIN VARIEDAD	S	5,78		0,10
160000000332273	11-001-054-00010-0007	62000	PASTOS PERMANENTES DE 5 O MAS AÑOS-SIN VARIEDAD	S	15,79		0,00
1600000007865649	11-001-054-00010-0010	62000	PASTOS PERMANENTES DE 5 O MAS AÑOS-SIN VARIEDAD	S	10,83		10,72
1600000007865660	11-001-054-00010-0011	62000	PASTOS PERMANENTES DE 5 O MAS AÑOS-SIN VARIEDAD	S	16,15		21,23



<u>APELLIDOS Y NOMBRE / RAZÓN SOCIAL</u>	<u>NIF</u>	<u>EXPEDIENTE</u>	<u>PROPUESTA</u>
FUREST NUÑEZ JOSE CRISTOBAL	25575466H	2007307	ADMITIDO
<u>SOLICITA ACTUACIÓN 1</u>	<u>SOLICITA ACTUACIÓN 2</u>	<u>SOLICITA ACTUACIÓN 3</u>	<u>PROPUESTA ACTUACIÓN 3</u>
NO	NO	SI	ADMITIDO

DETALLE DE ACTUACIÓN 3

IMPORTES POR ANUALIDAD

	<u>SUPERFICIE PROPUESTA</u>	<u>SUPERFICIE SUBVENCIONABLE</u>	<u>2016</u>	<u>2017</u>	<u>2018</u>	<u>2019</u>	<u>2020</u>
IMPORTE MÁXIMO	31,06	31,06	1.330,61 €	1.330,61 €	1.330,61 €	1.330,61 €	1.330,61 €
IMPORTE MEDIO DE TRANSFERENCIA (€/ha)			42,84 €	42,84 €	42,84 €	42,84 €	42,84 €

RECINTOS PROPUESTOS

<u>REF.</u>	<u>REFERENCIA SIGPAC</u>	<u>CULTIVO</u>	<u>DESCRIPCIÓN CULTIVO</u>	<u>S/R</u>	<u>PEND. MEDIA (%)</u>	<u>SUP. DEC. (ha)</u>	<u>SUP. BRUTA (ha)</u>	<u>CAP (%)</u>	<u>SUP. NETA (ha)</u>	<u>SUP. DEC. ADMIN. (ha)</u>	<u>SUP. CAMPO (ha)</u>	<u>SUP. CALC. (ha)</u>
1600000025972705	11-021-024-00009-0001	62000	PASTOS PERMANENTES DE 5 O MAS AÑOS-SIN VARIEDAD	S	35,77	15,78	11,80	75,00	8,85	8,85		8,85
1600000025972707	11-021-024-00011-0001	62000	PASTOS PERMANENTES DE 5 O MAS AÑOS-SIN VARIEDAD	S	31,71	0,00	13,71	0,00	0,00	0,00		0,00
1600000025972710	11-021-024-00012-0002	62000	PASTOS PERMANENTES DE 5 O MAS AÑOS-SIN VARIEDAD	S	23,32	5,92	0,02	100,00	0,02	0,02		0,02
1600000025972713	11-021-024-00012-0003	62000	PASTOS PERMANENTES DE 5 O MAS AÑOS-SIN VARIEDAD	S	25,36	2,88	2,82	100,00	2,82	2,82		2,82
1600000025972724	11-021-024-00012-0001	62000	PASTOS PERMANENTES DE 5 O MAS AÑOS-SIN VARIEDAD	S	33,72	61,90	55,36	35,00	19,37	19,37		19,37

INCIDENCIAS

INCIDENCIA DESCRIPCIÓN

80866	La superficie que figura en la capa de formación adhesionada para el recinto, es inferior a la superficie por la que se solicita la ayuda para el recinto
	Ref:1600000025972705 Recinto:11-021-024-00009-0001 Cultivo:62000 PASTOS PERMANENTES DE 5 O MAS AÑOS-SIN VARIEDAD Secano Sup. Dec. Adm.:21,04 Sup. Censo Bruta:11,8
	Ref:1600000025972707 Recinto:11-021-024-00011-0001 Cultivo:62000 PASTOS PERMANENTES DE 5 O MAS AÑOS-SIN VARIEDAD Secano Sup. Dec. Adm.:28,44 Sup. Censo Bruta:13,71
	Ref:1600000025972710 Recinto:11-021-024-00012-0002 Cultivo:62000 PASTOS PERMANENTES DE 5 O MAS AÑOS-SIN VARIEDAD Secano Sup. Dec. Adm.:5,92 Sup. Censo Bruta:0,02
	Ref:1600000025972713 Recinto:11-021-024-00012-0003 Cultivo:62000 PASTOS PERMANENTES DE 5 O MAS AÑOS-SIN VARIEDAD Secano Sup. Dec. Adm.:2,88 Sup. Censo Bruta:2,82
	Ref:1600000025972724 Recinto:11-021-024-00012-0001 Cultivo:62000 PASTOS PERMANENTES DE 5 O MAS AÑOS-SIN VARIEDAD Secano Sup. Dec. Adm.:176,86 Sup. Censo Bruta:55,36

DETALLE DE SUPERFICIE DE FORMACIÓN ADEHESADA EN EL CENSO DE DEHESAS

<u>REF.</u>	<u>REFERENCIA SIGPAC</u>	<u>SUP. BRUTA (ha)</u>	<u>CAP (%)</u>	<u>SUP. NETA (ha)</u>
1600000025972691	11-001-051-00003-0003	85,69	75,00	64,27
1600000025972695	11-001-051-00003-0014	0,10	0,00	0,00
1600000025972696	11-001-051-00003-0008	3,01	100,00	3,01
1600000025972697	11-001-051-00003-0007	0,04	100,00	0,04
1600000025972698	11-001-051-00003-0010	3,47	100,00	3,47
1600000025972699	11-001-051-00003-0009	2,80	100,00	2,80
1600000025972700	11-021-019-00012-0001	32,64	35,00	11,43
1600000025972702	11-001-051-00003-0006	0,10	100,00	0,10
1600000025972703	11-001-051-00003-0005	1,50	100,00	1,50
1600000025972704	11-021-019-00001-0002	0,76	100,00	0,76
1600000025972705	11-021-024-00009-0001	11,80	75,00	8,85
1600000025972707	11-021-024-00011-0001	13,71	0,00	0,00
1600000025972709	11-021-021-00020-0003	0,11	100,00	0,11
1600000025972710	11-021-024-00012-0002	0,02	100,00	0,02
1600000025972711	11-021-019-00001-0003	0,73	100,00	0,73
1600000025972713	11-021-024-00012-0003	2,82	100,00	2,82
1600000025972717	11-021-019-00001-0004	0,83	100,00	0,83
1600000025972719	11-021-021-00020-0002	0,82	100,00	0,82
1600000025972720	11-021-021-00018-0001	10,60	65,00	6,89
1600000025972721	11-021-021-00019-0001	33,15	65,00	21,55
1600000025972723	11-021-024-00012-0004	0,05	0,00	0,00
1600000025972724	11-021-024-00012-0001	55,36	35,00	19,37
1600000025972725	11-021-021-00020-0001	2,80	85,00	2,38
1600000025972726	11-021-019-00002-0001	1,51	75,00	1,14
1600000025972727	11-021-019-00001-0001	35,29	55,00	19,41
TOTAL		299,71		172,30

RESUMEN CRITERIOS DE SELECCIÓN**10.1.3 Conservación y mejora de pastos en sistemas de dehesas.****PUNTOS: 10,00**

	PUNTOS	
Plan de Gestión Integral de Dehesas oficialmente aprobado	0,00	N
Porcentaje de superficie determinada en Red Natura 2000	4,00	100.0%
Tener suscrito o haber tenido suscrito convenio de colaboración con el proyecto LIFE+	0,00	N
Porcentaje de superficie determinada de la explotación bajo sistemas de producción integrada ganadera o producción ecológica	0,00	0.0%
Porcentaje de carga ganadera con especies rumiantes	3,00	100.0%
Porcentaje de carga ganadera con especies ovina	0,00	0.0%
Pendiente media de la explotación	3,00	33.54%

DETALLE CRITERIOS DE SELECCIÓN**10.1.3 Conservación y mejora de pastos en sistemas de dehesas.****PUNTOS: 10,00**

						PUNTOS: 0,00 N	
Plan de Gestión Integral de Dehesas oficialmente aprobado							
Porcentaje de superficie determinada en Red Natura 2000						PUNTOS: 4,00 100.0%	
REF.	REFERENCIA SIGPAC	CULTIVO	DESCRIPCIÓN CULTIVO	S/R	<u>SUP. PROPUESTA</u> (ha)	<u>SUP. CUMPLE</u> (ha)	
1600000025972705	11-021-024-00009-0001	62000	PASTOS PERMANENTES DE 5 O MAS AÑOS-SIN VARIEDAD	S	8,85	8,85	
1600000025972707	11-021-024-00011-0001	62000	PASTOS PERMANENTES DE 5 O MAS AÑOS-SIN VARIEDAD	S	0,00	0,00	
1600000025972724	11-021-024-00012-0001	62000	PASTOS PERMANENTES DE 5 O MAS AÑOS-SIN VARIEDAD	S	19,37	19,37	
1600000025972710	11-021-024-00012-0002	62000	PASTOS PERMANENTES DE 5 O MAS AÑOS-SIN VARIEDAD	S	0,02	0,02	
1600000025972713	11-021-024-00012-0003	62000	PASTOS PERMANENTES DE 5 O MAS AÑOS-SIN VARIEDAD	S	2,82	2,82	
Tener suscrito o haber tenido suscrito convenio de colaboración con el proyecto LIFE+						PUNTOS: 0,00 N	
Porcentaje de superficie determinada de la explotación bajo sistemas de producción integrada ganadera o producción ecológica						PUNTOS: 0,00 0.0%	

REF.	REFERENCIA SIGPAC	CULTIVO	DESCRIPCIÓN CULTIVO	S/R	<u>SUP. PROPUESTA</u> (ha)	<u>SUP. CUMPLE</u> (ha)
1600000025972705	11-021-024-00009-0001	62000	PASTOS PERMANENTES DE 5 O MAS AÑOS-SIN VARIEDAD	S	8,85	0,00
1600000025972707	11-021-024-00011-0001	62000	PASTOS PERMANENTES DE 5 O MAS AÑOS-SIN VARIEDAD	S	0,00	0,00
1600000025972724	11-021-024-00012-0001	62000	PASTOS PERMANENTES DE 5 O MAS AÑOS-SIN VARIEDAD	S	19,37	0,00
1600000025972710	11-021-024-00012-0002	62000	PASTOS PERMANENTES DE 5 O MAS AÑOS-SIN VARIEDAD	S	0,02	0,00
1600000025972713	11-021-024-00012-0003	62000	PASTOS PERMANENTES DE 5 O MAS AÑOS-SIN VARIEDAD	S	2,82	0,00

Porcentaje de carga ganadera con especies rumiantes PUNTOS: 3,00 100.0%

<u>EXPLOTACIÓN</u>	<u>ESPECIE</u>	<u>RUMIANTE</u>	<u>UGMs</u>
ES110010000216	BOVINA	SI	143.13
ES110210000370	BOVINA	SI	5.37

Porcentaje de carga ganadera con especies ovina PUNTOS: 0,00 0.0%

<u>EXPLOTACIÓN</u>	<u>ESPECIE</u>	<u>OVINA</u>	<u>UGMs</u>
ES110010000216	BOVINA	NO	143.13
ES110210000370	BOVINA	NO	5.37

Pendiente media de la explotación**PUNTOS:** 3,00 33.54%

REF.	REFERENCIA SIGPAC	CULTIVO	DESCRIPCIÓN CULTIVO	S/R	PENDIENTE MEDIA (%)	SUP. PROPUESTA (ha)
1600000025972705	11-021-024-00009-0001	62000	PASTOS PERMANENTES DE 5 O MAS AÑOS-SIN VARIEDAD	S	35,77	8,85
1600000025972707	11-021-024-00011-0001	62000	PASTOS PERMANENTES DE 5 O MAS AÑOS-SIN VARIEDAD	S	31,71	0,00
1600000025972724	11-021-024-00012-0001	62000	PASTOS PERMANENTES DE 5 O MAS AÑOS-SIN VARIEDAD	S	33,72	19,37
1600000025972710	11-021-024-00012-0002	62000	PASTOS PERMANENTES DE 5 O MAS AÑOS-SIN VARIEDAD	S	23,32	0,02
1600000025972713	11-021-024-00012-0003	62000	PASTOS PERMANENTES DE 5 O MAS AÑOS-SIN VARIEDAD	S	25,36	2,82



<u>APELLIDOS Y NOMBRE / RAZÓN SOCIAL</u>	<u>NIF</u>	<u>EXPEDIENTE</u>	<u>PROPUESTA</u>
GALIAGRUM S.L.	B11320934	2004976	ADMITIDO
<u>SOLICITA ACTUACIÓN 1</u>	<u>SOLICITA ACTUACIÓN 2</u>	<u>SOLICITA ACTUACIÓN 3</u>	<u>PROPUESTA ACTUACIÓN 3</u>
NO	NO	SI	ADMITIDO

DETALLE DE ACTUACIÓN 3

IMPORTES POR ANUALIDAD

	<u>SUPERFICIE PROPUESTA</u>	<u>SUPERFICIE SUBVENCIONABLE</u>	2016	2017	2018	2019	2020
IMPORTE MÁXIMO	10,27	10,27	439,97 €	439,97 €	439,97 €	439,97 €	439,97 €
IMPORTE MEDIO DE TRANSFERENCIA (€/ha)			42,84 €	42,84 €	42,84 €	42,84 €	42,84 €

RECINTOS PROPUESTOS

<u>REF.</u>	<u>REFERENCIA SIGPAC</u>	<u>CULTIVO</u>	<u>DESCRIPCIÓN CULTIVO</u>	<u>S/R</u>	<u>PEND. MEDIA (%)</u>	<u>SUP. DEC. (ha)</u>	<u>SUP. BRUTA (ha)</u>	<u>CAP (%)</u>	<u>SUP. NETA (ha)</u>	<u>SUP. DEC. ADMIN. (ha)</u>	<u>SUP. CAMPO (ha)</u>	<u>SUP. CALC. (ha)</u>
1500000012492315	11-023-074-00008-0002	62000	PASTOS PERMANENTES DE 5 O MAS AÑOS-SIN VARIEDAD	S	10,09	10,78	18,68	54,98	10,27	10,27		10,27

INCIDENCIAS

INCIDENCIA DESCRIPCIÓN

80866	La superficie que figura en la capa de formación adehesada para el recinto, es inferior a la superficie por la que se solicita la ayuda para el recinto Ref:1500000012492315 Recinto:11-023-074-00008-002 Cultivo:62000 PASTOS PERMANENTES DE 5 O MAS AÑOS-SIN VARIEDAD Secano Sup. Dec. Adm.:59,22 Sup. Censo Bruta:18,68
-------	--

DETALLE DE SUPERFICIE DE FORMACIÓN ADEHESADA EN EL CENSO DE DEHESAS

<u>REF.</u>	<u>REFERENCIA SIGPAC</u>	<u>SUP. BRUTA (ha)</u>	<u>CAP (%)</u>	<u>SUP. NETA (ha)</u>
1500000012492315	11-023-074-00008-0002	18,68	55,00	10,27
1500000012492323	11-023-074-00008-0003	28,44	75,00	21,33
1500000012492433	11-023-075-00008-0001	168,80	85,00	143,48
1500000022411996	11-023-075-00008-0005	0,83	100,00	0,83
1600000000483566	11-023-077-00003-0002	0,20	0,00	0,00
1600000009043787	11-023-075-00008-0008	4,00	0,00	0,00
1600000009043799	11-023-075-00008-0009	4,29	0,00	0,00
TOTAL		225,24		175,91

RESUMEN CRITERIOS DE SELECCIÓN

10.1.3 Conservación y mejora de pastos en sistemas de dehesas.

PUNTOS: 13,00

	<u>PUNTOS</u>	
Plan de Gestión Integral de Dehesas oficialmente aprobado	0,00	N
Porcentaje de superficie determinada en Red Natura 2000	4,00	100.0%
Tener suscrito o haber tenido suscrito convenio de colaboración con el proyecto LIFE+	0,00	N
Porcentaje de superficie determinada de la explotación bajo sistemas de producción integrada ganadera o producción ecológica	4,00	100.0%
Porcentaje de carga ganadera con especies rumiantes	3,00	100.0%
Porcentaje de carga ganadera con especies ovina	0,00	0.0%
Pendiente media de la explotación	2,00	10.09%



DETALLE CRITERIOS DE SELECCIÓN**10.1.3 Conservación y mejora de pastos en sistemas de dehesas.****PUNTOS:** 13,00**Plan de Gestión Integral de Dehesas oficialmente aprobado****PUNTOS:** 0,00 N**Porcentaje de superficie determinada en Red Natura 2000****PUNTOS:** 4,00 100.0%

<u>REF.</u>	<u>REFERENCIA SIGPAC</u>	<u>CULTIVO</u>	<u>DESCRIPCIÓN CULTIVO</u>	<u>S/R</u>	<u>SUP. PROPUESTA (ha)</u>	<u>SUP. CUMPLE (ha)</u>
1500000012492315	11-023-074-00008-0002	62000	PASTOS PERMANENTES DE 5 O MAS AÑOS-SIN VARIEDAD	S	10,27	10,27

Tener suscrito o haber tenido suscrito convenio de colaboración con el proyecto LIFE+**PUNTOS:** 0,00 N**Porcentaje de superficie determinada de la explotación bajo sistemas de producción integrada ganadera o producción ecológica****PUNTOS:** 4,00 100.0%

<u>REF.</u>	<u>REFERENCIA SIGPAC</u>	<u>CULTIVO</u>	<u>DESCRIPCIÓN CULTIVO</u>	<u>S/R</u>	<u>SUP. PROPUESTA (ha)</u>	<u>SUP. CUMPLE (ha)</u>
1500000012492315	11-023-074-00008-0002	62000	PASTOS PERMANENTES DE 5 O MAS AÑOS-SIN VARIEDAD	S	10,27	10,27

Porcentaje de carga ganadera con especies rumiantes**PUNTOS:** 3,00 100.0%

<u>EXPLOTACIÓN</u>	<u>ESPECIE</u>	<u>RUMIANTE</u>	<u>UGMs</u>
ES110230000282	BOVINA	SI	125.2

Porcentaje de carga ganadera con especies ovina**PUNTOS:** 0,00 0.0%

<u>EXPLOTACIÓN</u>	<u>ESPECIE</u>	<u>OVINA</u>	<u>UGMs</u>
ES110230000282	BOVINA	NO	125.2

Pendiente media de la explotación**PUNTOS:** 2,00 10.09%

<u>REF.</u>	<u>REFERENCIA SIGPAC</u>	<u>CULTIVO</u>	<u>DESCRIPCIÓN CULTIVO</u>	<u>S/R</u>	<u>PENDIENTE MEDIA (%)</u>	<u>SUP. PROPUESTA (ha)</u>
1500000012492315	11-023-074-00008-0002	62000	PASTOS PERMANENTES DE 5 O MAS AÑOS-SIN VARIEDAD	S	10,09	10,27



<u>APELLIDOS Y NOMBRE / RAZÓN SOCIAL</u>	<u>NIF</u>	<u>EXPEDIENTE</u>	<u>PROPUESTA</u>
GAVILAN GOMEZ JUAN	31805962K	2002696	ADMITIDO
<u>SOLICITA ACTUACIÓN 1</u>	<u>SOLICITA ACTUACIÓN 2</u>	<u>SOLICITA ACTUACIÓN 3</u>	<u>PROPUESTA ACTUACIÓN 3</u>
NO	NO	SI	ADMITIDO

DETALLE DE ACTUACIÓN 3**IMPORTES POR ANUALIDAD**

	<u>SUPERFICIE PROPUESTA</u>	<u>SUPERFICIE SUBVENCIONABLE</u>	<u>2016</u>	<u>2017</u>	<u>2018</u>	<u>2019</u>	<u>2020</u>
IMPORTE MÁXIMO	18,98	18,98	813,10 €	813,10 €	813,10 €	813,10 €	813,10 €
IMPORTE MEDIO DE TRANSFERENCIA (€/ha)			42,84 €	42,84 €	42,84 €	42,84 €	42,84 €

RECINTOS PROPUESTOS

<u>REF.</u>	<u>REFERENCIA SIGPAC</u>	<u>CULTIVO</u>	<u>DESCRIPCIÓN CULTIVO</u>	<u>S/R</u>	<u>PEND. MEDIA (%)</u>	<u>SUP. DEC. (ha)</u>	<u>SUP. BRUTA (ha)</u>	<u>CAP (%)</u>	<u>SUP. NETA (ha)</u>	<u>SUP. DEC. ADMIN. (ha)</u>	<u>SUP. CAMPO (ha)</u>	<u>SUP. CALC. (ha)</u>
1500000022346303	11-013-012-00011-0009	62000	PASTOS PERMANENTES DE 5 O MAS AÑOS-SIN VARIEDAD	S	21,01	12,41	13,02	87,17	11,35	11,35		11,35
1600000000404456	11-013-012-00009-0001	62000	PASTOS PERMANENTES DE 5 O MAS AÑOS-SIN VARIEDAD	S	21,35	1,05	0,00	75,00	0,00	0,00		0,00
1600000000404469	11-013-012-00009-0002	63000	PASTOS DE MENOS DE 5 AÑOS-SIN VARIEDAD	S	19,27	0,00	0,00	100,00	0,00	0,00		0,00
1600000000404507	11-013-012-00011-0007	62000	PASTOS PERMANENTES DE 5 O MAS AÑOS-SIN VARIEDAD	S	15,07	7,63	7,63	100,00	7,63	7,63		7,63

INCIDENCIAS**INCIDENCIA DESCRIPCIÓN**

80866	La superficie que figura en la capa de formación adhesionada para el recinto, es inferior a la superficie por la que se solicita la ayuda para el recinto Ref:1500000022346303 Recinto:11-013-012-00011-0009 Cultivo:62000 PASTOS PERMANENTES DE 5 O MAS AÑOS-SIN VARIEDAD Secano Sup. Dec. Adm.:43,46 Sup. Censo Bruta:13,02 Ref:1600000000404456 Recinto:11-013-012-00009-0001 Cultivo:62000 PASTOS PERMANENTES DE 5 O MAS AÑOS-SIN VARIEDAD Secano Sup. Dec. Adm.:1,45 Sup. Censo Bruta:0 Ref:1600000000404469 Recinto:11-013-012-00009-0002 Cultivo:63000 PASTOS DE MENOS DE 5 AÑOS-SIN VARIEDAD Secano Sup. Dec. Adm.:8,36 Sup. Censo Bruta:0 Ref:1600000000404507 Recinto:11-013-012-00011-0007 Cultivo:62000 PASTOS PERMANENTES DE 5 O MAS AÑOS-SIN VARIEDAD Secano Sup. Dec. Adm.:7,89 Sup. Censo Bruta:7,63
-------	--

DETALLE DE SUPERFICIE DE FORMACIÓN ADEHESADA EN EL CENSO DE DEHESAS

<u>REF.</u>	<u>REFERENCIA SIGPAC</u>	<u>SUP. BRUTA (ha)</u>	<u>CAP (%)</u>	<u>SUP. NETA (ha)</u>
1500000012355999	11-013-002-00080-0002	16,27	55,00	8,95
1500000022346303	11-013-012-00011-0009	13,02	75,00	9,76
1600000000403026	11-013-002-00080-0003	1,03	0,00	0,00
1600000000403044	11-013-002-00082-0001	16,94	0,00	0,00
1600000000403156	11-013-003-00002-0003	5,89	0,00	0,00
1600000000403175	11-013-003-00007-0001	1,46	0,00	0,00
1600000000404438	11-013-012-00005-0002	0,93	75,00	0,69
1600000000404444	11-013-012-00005-0004	0,33	85,00	0,28
1600000000404450	11-013-012-00005-0006	7,69	45,00	3,46
1600000000404475	11-013-012-00011-0001	16,24	75,00	12,18
1600000000404488	11-013-012-00011-0003	0,14	0,00	0,00
1600000000404496	11-013-012-00011-0006	1,09	85,00	0,92
1600000000404507	11-013-012-00011-0007	7,63	100,00	7,63
1600000000404709	11-013-013-00012-0001	3,29	100,00	3,29
1600000000404715	11-013-013-00012-0002	0,06	0,00	0,00
1600000008987468	11-013-012-00036-0003	3,27	55,00	1,80
1600000011404119	11-013-002-00082-0002	40,32	65,00	26,21
TOTAL		135,60		75,17



RESUMEN CRITERIOS DE SELECCIÓN

10.1.3 Conservación y mejora de pastos en sistemas de dehesas.

PUNTOS: 14,00

	PUNTOS	
Plan de Gestión Integral de Dehesas oficialmente aprobado	0,00	N
Porcentaje de superficie determinada en Red Natura 2000	4,00	100.0%
Tener suscrito o haber tenido suscrito convenio de colaboración con el proyecto LIFE+	0,00	N
Porcentaje de superficie determinada de la explotación bajo sistemas de producción integrada ganadera o producción ecológica	4,00	100.0%
Porcentaje de carga ganadera con especies rumiantes	3,00	100.0%
Porcentaje de carga ganadera con especies ovina	0,00	0.0%
Pendiente media de la explotación	3,00	18.62%

DETALLE CRITERIOS DE SELECCIÓN

10.1.3 Conservación y mejora de pastos en sistemas de dehesas.

PUNTOS: 14,00

Plan de Gestión Integral de Dehesas oficialmente aprobado	PUNTOS: 0,00	N
Porcentaje de superficie determinada en Red Natura 2000	PUNTOS: 4,00	100.0%

<u>REF.</u>	<u>REFERENCIA SIGPAC</u>	<u>CULTIVO</u>	<u>DESCRIPCIÓN CULTIVO</u>	<u>S/R</u>	<u>SUP. PROPUESTA (ha)</u>	<u>SUP. CUMPLE (ha)</u>
160000000404456	11-013-012-00009-0001	62000	PASTOS PERMANENTES DE 5 O MAS AÑOS-SIN VARIEDAD	S	0,00	0,00
160000000404469	11-013-012-00009-0002	63000	PASTOS DE MENOS DE 5 AÑOS-SIN VARIEDAD	S	0,00	0,00
160000000404507	11-013-012-00011-0007	62000	PASTOS PERMANENTES DE 5 O MAS AÑOS-SIN VARIEDAD	S	7,63	7,63
1500000022346303	11-013-012-00011-0009	62000	PASTOS PERMANENTES DE 5 O MAS AÑOS-SIN VARIEDAD	S	11,35	11,35

Tener suscrito o haber tenido suscrito convenio de colaboración con el proyecto LIFE+	PUNTOS: 0,00	N
Porcentaje de superficie determinada de la explotación bajo sistemas de producción integrada ganadera o producción ecológica	PUNTOS: 4,00	100.0%

<u>REF.</u>	<u>REFERENCIA SIGPAC</u>	<u>CULTIVO</u>	<u>DESCRIPCIÓN CULTIVO</u>	<u>S/R</u>	<u>SUP. PROPUESTA (ha)</u>	<u>SUP. CUMPLE (ha)</u>
160000000404456	11-013-012-00009-0001	62000	PASTOS PERMANENTES DE 5 O MAS AÑOS-SIN VARIEDAD	S	0,00	0,00
160000000404469	11-013-012-00009-0002	63000	PASTOS DE MENOS DE 5 AÑOS-SIN VARIEDAD	S	0,00	0,00
160000000404507	11-013-012-00011-0007	62000	PASTOS PERMANENTES DE 5 O MAS AÑOS-SIN VARIEDAD	S	7,63	7,63
1500000022346303	11-013-012-00011-0009	62000	PASTOS PERMANENTES DE 5 O MAS AÑOS-SIN VARIEDAD	S	11,35	11,35

Porcentaje de carga ganadera con especies rumiantes	PUNTOS: 3,00	100.0%
--	---------------------	--------

<u>EXPLOTACIÓN</u>	<u>ESPECIE</u>	<u>RUMIANTE</u>	<u>UGMs</u>
ES110130000005	BOVINA	SI	169.58

Porcentaje de carga ganadera con especies ovina	PUNTOS: 0,00	0.0%
--	---------------------	------

<u>EXPLOTACIÓN</u>	<u>ESPECIE</u>	<u>OVINA</u>	<u>UGMs</u>
ES110130000005	BOVINA	NO	169.58

Pendiente media de la explotación	PUNTOS: 3,00	18.62%
--	---------------------	--------

<u>REF.</u>	<u>REFERENCIA SIGPAC</u>	<u>CULTIVO</u>	<u>DESCRIPCIÓN CULTIVO</u>	<u>S/R</u>	<u>PENDIENTE MEDIA (%)</u>	<u>SUP. PROPUESTA (ha)</u>
160000000404456	11-013-012-00009-0001	62000	PASTOS PERMANENTES DE 5 O MAS AÑOS-SIN VARIEDAD	S	21,35	0,00

REF.	REFERENCIA SIGPAC	CULTIVO	DESCRIPCIÓN CULTIVO	PENDIENTE		SUP.
				S/R	MEDIA (%)	PROPUESTA (ha)
160000000404469	11-013-012-00009-0002	63000	PASTOS DE MENOS DE 5 AÑOS-SIN VARIEDAD	S	19,27	0,00
160000000404507	11-013-012-00011-0007	62000	PASTOS PERMANENTES DE 5 O MAS AÑOS-SIN VARIEDAD	S	15,07	7,63
1500000022346303	11-013-012-00011-0009	62000	PASTOS PERMANENTES DE 5 O MAS AÑOS-SIN VARIEDAD	S	21,01	11,35



<u>APELLIDOS Y NOMBRE / RAZÓN SOCIAL</u>	<u>NIF</u>	<u>EXPEDIENTE</u>	<u>PROPUESTA</u>
GIL CAMPANARIO JOSE	25565118C	2004979	ADMITIDO
<u>SOLICITA ACTUACIÓN 1</u>	<u>SOLICITA ACTUACIÓN 2</u>	<u>SOLICITA ACTUACIÓN 3</u>	<u>PROPUESTA ACTUACIÓN 3</u>
NO	NO	SI	ADMITIDO

DETALLE DE ACTUACIÓN 3**IMPORTES POR ANUALIDAD**

	<u>SUPERFICIE PROPUESTA</u>	<u>SUPERFICIE SUBVENCIONABLE</u>	<u>2016</u>	<u>2017</u>	<u>2018</u>	<u>2019</u>	<u>2020</u>
IMPORTE MÁXIMO	31,89	25,31	1.084,28 €	1.084,28 €	1.084,28 €	1.084,28 €	1.084,28 €
IMPORTE MEDIO DE TRANSFERENCIA (€/ha)			34,00 €	34,00 €	34,00 €	34,00 €	34,00 €

RECINTOS PROPUESTOS

<u>REF.</u>	<u>REFERENCIA SIGPAC</u>	<u>CULTIVO</u>	<u>DESCRIPCIÓN CULTIVO</u>	<u>S/R</u>	<u>PEND. MEDIA (%)</u>	<u>SUP. DEC. (ha)</u>	<u>SUP. BRUTA (ha)</u>	<u>CAP (%)</u>	<u>SUP. NETA (ha)</u>	<u>SUP. DEC. ADMIN. (ha)</u>	<u>SUP. CAMPO (ha)</u>	<u>SUP. CALC. (ha)</u>
150000022363696	11-005-002-00006-0023	62000	PASTOS PERMANENTES DE 5 O MAS AÑOS-SIN VARIEDAD	S	31,10	31,82	70,87	45,00	31,89	31,89		31,89

INCIDENCIAS**INCIDENCIA DESCRIPCIÓN**

80864	Superficie máxima determinada superior al 50% de la superficie de formación adhesionada total de la dehesa Ref: Recinto:---- Cultivo: - Sup. Resulta:31,89 Sup. Formación Adhesionada Total:50,61
80866	La superficie que figura en la capa de formación adhesionada para el recinto, es inferior a la superficie por la que se solicita la ayuda para el recinto Ref:150000022363696 Recinto:11-005-002-00006-023 Cultivo:62000 PASTOS PERMANENTES DE 5 O MAS AÑOS-SIN VARIEDAD Secano Sup. Dec. Adm.:125,18 Sup. Censo Bruta:70,87

DETALLE DE SUPERFICIE DE FORMACIÓN ADEHESADA EN EL CENSO DE DEHESAS

<u>REF.</u>	<u>REFERENCIA SIGPAC</u>	<u>SUP. BRUTA (ha)</u>	<u>CAP (%)</u>	<u>SUP. NETA (ha)</u>
150000012258909	11-005-002-00006-0001	6,45	100,00	6,45
150000012259005	11-005-002-00006-0025	0,96	65,00	0,62
1500000021756753	11-005-002-00006-0001	0,82	100,00	0,82
1500000022363646	11-005-002-00006-0011	11,59	85,00	9,85
1500000022363696	11-005-002-00006-0023	70,87	35,00	24,80
1600000000342875	11-005-002-00006-0001	1,42	100,00	1,42
1600000000342910	11-005-002-00006-0024	7,35	75,00	5,51
1600000000342925	11-005-002-00006-0025	1,46	75,00	1,09
1600000000352064	11-005-025-00006-0004	0,05	100,00	0,05
TOTAL		100,97		50,61

RESUMEN CRITERIOS DE SELECCIÓN**10.1.3 Conservación y mejora de pastos en sistemas de dehesas.****PUNTOS: 14,00**

	<u>PUNTOS</u>	
Plan de Gestión Integral de Dehesas oficialmente aprobado	0,00	N
Porcentaje de superficie determinada en Red Natura 2000	4,00	100.0%
Tener suscrito o haber tenido suscrito convenio de colaboración con el proyecto LIFE+	0,00	N
Porcentaje de superficie determinada de la explotación bajo sistemas de producción integrada ganadera o producción ecológica	4,00	100.0%
Porcentaje de carga ganadera con especies rumiantes	3,00	100.0%
Porcentaje de carga ganadera con especies ovina	0,00	0.0%
Pendiente media de la explotación	3,00	31.1%



DETALLE CRITERIOS DE SELECCIÓN**10.1.3 Conservación y mejora de pastos en sistemas de dehesas.****PUNTOS:** 14,00**Plan de Gestión Integral de Dehesas oficialmente aprobado****PUNTOS:** 0,00 N**Porcentaje de superficie determinada en Red Natura 2000****PUNTOS:** 4,00 100.0%

<u>REF.</u>	<u>REFERENCIA SIGPAC</u>	<u>CULTIVO</u>	<u>DESCRIPCIÓN CULTIVO</u>	<u>S/R</u>	<u>SUP. PROPUESTA (ha)</u>	<u>SUP. CUMPLE (ha)</u>
150000022363696	11-005-002-00006-0023	62000	PASTOS PERMANENTES DE 5 O MAS AÑOS-SIN VARIEDAD	S	31,89	31,89

Tener suscrito o haber tenido suscrito convenio de colaboración con el proyecto LIFE+**PUNTOS:** 0,00 N**Porcentaje de superficie determinada de la explotación bajo sistemas de producción integrada ganadera o producción ecológica****PUNTOS:** 4,00 100.0%

<u>REF.</u>	<u>REFERENCIA SIGPAC</u>	<u>CULTIVO</u>	<u>DESCRIPCIÓN CULTIVO</u>	<u>S/R</u>	<u>SUP. PROPUESTA (ha)</u>	<u>SUP. CUMPLE (ha)</u>
150000022363696	11-005-002-00006-0023	62000	PASTOS PERMANENTES DE 5 O MAS AÑOS-SIN VARIEDAD	S	31,89	31,89

Porcentaje de carga ganadera con especies rumiantes**PUNTOS:** 3,00 100.0%

<u>EXPLORACIÓN</u>	<u>ESPECIE</u>	<u>RUMIANTE</u>	<u>UGMs</u>
ES110050000277	CAPRINA	SI	16.31
ES110050000342	BOVINA	SI	34.32

Porcentaje de carga ganadera con especies ovina**PUNTOS:** 0,00 0.0%

<u>EXPLORACIÓN</u>	<u>ESPECIE</u>	<u>OVINA</u>	<u>UGMs</u>
ES110050000277	CAPRINA	NO	16.31
ES110050000342	BOVINA	NO	34.32

Pendiente media de la explotación**PUNTOS:** 3,00 31.1%

<u>REF.</u>	<u>REFERENCIA SIGPAC</u>	<u>CULTIVO</u>	<u>DESCRIPCIÓN CULTIVO</u>	<u>S/R</u>	<u>PENDIENTE MEDIA (%)</u>	<u>SUP. PROPUESTA (ha)</u>
150000022363696	11-005-002-00006-0023	62000	PASTOS PERMANENTES DE 5 O MAS AÑOS-SIN VARIEDAD	S	31,10	31,89



<u>APELLIDOS Y NOMBRE / RAZÓN SOCIAL</u>	<u>NIF</u>	<u>EXPEDIENTE</u>	<u>PROPUESTA</u>
GOMEZ GOMEZ JOSE LUIS	44027422V	2006726	ADMITIDO
<u>SOLICITA ACTUACIÓN 1</u>	<u>SOLICITA ACTUACIÓN 2</u>	<u>PROPUESTA ACTUACIÓN 2</u>	<u>SOLICITA ACTUACIÓN 3</u>
NO	SI	ADMITIDO	NO

DETALLE DE ACTUACIÓN 2

IMPORTE POR ANUALIDAD

	<u>SUPERFICIE PROPUESTA</u>	<u>SUPERFICIE SUBVENCIONABLE</u>	<u>2016</u>	<u>2017</u>	<u>2018</u>	<u>2019</u>	<u>2020</u>
IMPORTE MÁXIMO	28,33	14,17	1.344,87 €	1.344,87 €	1.344,87 €	1.344,87 €	1.344,87 €
IMPORTE MEDIO DE TRANSFERENCIA (€/ha)			47,47 €	47,47 €	47,47 €	47,47 €	47,47 €

RECINTOS PROPUESTOS

<u>REF.</u>	<u>REFERENCIA SIGPAC</u>	<u>CULTIVO</u>	<u>DESCRIPCIÓN CULTIVO</u>	<u>S/R</u>	<u>PEND. MEDIA (%)</u>	<u>SUP. DEC. (ha)</u>	<u>SUP. BRUTA (ha)</u>	<u>CAP (%)</u>	<u>SUP. NETA (ha)</u>	<u>SUP. DEC. ADMIN. (ha)</u>	<u>SUP. CAMPO (ha)</u>	<u>SUP. CALC. (ha)</u>
1500000025467646	11-007-002-00181-0001	62000	PASTOS PERMANENTES DE 5 O MAS AÑOS-SIN VARIEDAD	S	6,33	3,71	3,71	100,00	3,71	3,71		3,71
1600000000406158	11-014-006-00441-0001	62000	PASTOS PERMANENTES DE 5 O MAS AÑOS-SIN VARIEDAD	S	12,84	3,29	3,87	85,00	3,29	3,29		3,29
1600000000406162	11-014-006-00441-0003	63000	PASTOS DE MENOS DE 5 AÑOS-SIN VARIEDAD	S	11,88	3,15	3,15	100,00	3,15	3,15		3,15
1600000008516506	11-039-030-00001-0001	62000	PASTOS PERMANENTES DE 5 O MAS AÑOS-SIN VARIEDAD	S	10,03	20,32	18,18	100,00	18,18	18,18		18,18

INCIDENCIAS

INCIDENCIA DESCRIPCIÓN

- 80864 Superficie máxima determinada superior al 50% de la superficie de formación adhesionada total de la dehesa
Ref: Recinto:---- Cultivo: - Sup. Resulta:28,33 Sup. Formación Adhesionada Total:28,34
- 80866 La superficie que figura en la capa de formación adhesionada para el recinto, es inferior a la superficie por la que se solicita la ayuda para el recinto
Ref:1600000008516506 Recinto:11-039-030-00001-0001 Cultivo:62000 PASTOS PERMANENTES DE 5 O MAS AÑOS-SIN VARIEDAD Secano Sup. Dec. Adm.:20,32 Sup. Censo Bruta:18,18

DETALLE DE SUPERFICIE DE FORMACIÓN ADEHESADA EN EL CENSO DE DEHESAS

<u>REF.</u>	<u>REFERENCIA SIGPAC</u>	<u>SUP. BRUTA (ha)</u>	<u>CAP (%)</u>	<u>SUP. NETA (ha)</u>
1500000025467646	11-007-002-00181-0001	3,71	100,00	3,71
1600000000406158	11-014-006-00441-0001	3,87	85,00	3,29
1600000000406161	11-014-006-00441-0003	0,01	100,00	0,01
1600000000406162	11-014-006-00441-0003	3,15	100,00	3,15
1600000008516506	11-039-030-00001-0001	18,18	100,00	18,18
TOTAL		28,92		28,34

RESUMEN CRITERIOS DE SELECCIÓN

10.1.3 Conservación y mejora de pastos en sistemas de dehesas. PUNTOS: 10,11

	<u>PUNTOS</u>	
Plan de Gestión Integral de Dehesas oficialmente aprobado	0,00	N
Porcentaje de superficie determinada en Red Natura 2000	1,11	11.12%
Tener suscrito o haber tenido suscrito convenio de colaboración con el proyecto LIFE+	0,00	N
Porcentaje de superficie determinada de la explotación bajo sistemas de producción integrada ganadera o producción ecológica	4,00	100.0%
Porcentaje de carga ganadera con especies rumiantes	3,00	100.0%
Porcentaje de carga ganadera con especies ovina	0,00	0.0%
Pendiente media de la explotación	2,00	10.08%



DETALLE CRITERIOS DE SELECCIÓN**10.1.3 Conservación y mejora de pastos en sistemas de dehesas.****PUNTOS:** 10,11**Plan de Gestión Integral de Dehesas oficialmente aprobado****PUNTOS:** 0,00 N**Porcentaje de superficie determinada en Red Natura 2000****PUNTOS:** 1,11 11.12%

<u>REF.</u>	<u>REFERENCIA SIGPAC</u>	<u>CULTIVO</u>	<u>DESCRIPCIÓN CULTIVO</u>	<u>S/R</u>	<u>SUP. PROPUESTA (ha)</u>	<u>SUP. CUMPLE (ha)</u>
1500000025467646	11-007-002-00181-0001	62000	PASTOS PERMANENTES DE 5 O MAS AÑOS-SIN VARIEDAD	S	3,71	0,00
1600000000406158	11-014-006-00441-0001	62000	PASTOS PERMANENTES DE 5 O MAS AÑOS-SIN VARIEDAD	S	3,29	0,00
1600000000406162	11-014-006-00441-0003	63000	PASTOS DE MENOS DE 5 AÑOS-SIN VARIEDAD	S	3,15	3,15
1600000008516506	11-039-030-00001-0001	62000	PASTOS PERMANENTES DE 5 O MAS AÑOS-SIN VARIEDAD	S	18,18	0,00

Tener suscrito o haber tenido suscrito convenio de colaboración con el proyecto LIFE+**PUNTOS:** 0,00 N**Porcentaje de superficie determinada de la explotación bajo sistemas de producción integrada ganadera o producción ecológica****PUNTOS:** 4,00 100.0%

<u>REF.</u>	<u>REFERENCIA SIGPAC</u>	<u>CULTIVO</u>	<u>DESCRIPCIÓN CULTIVO</u>	<u>S/R</u>	<u>SUP. PROPUESTA (ha)</u>	<u>SUP. CUMPLE (ha)</u>
1500000025467646	11-007-002-00181-0001	62000	PASTOS PERMANENTES DE 5 O MAS AÑOS-SIN VARIEDAD	S	3,71	3,71
1600000000406158	11-014-006-00441-0001	62000	PASTOS PERMANENTES DE 5 O MAS AÑOS-SIN VARIEDAD	S	3,29	3,29
1600000000406162	11-014-006-00441-0003	63000	PASTOS DE MENOS DE 5 AÑOS-SIN VARIEDAD	S	3,15	3,15
1600000008516506	11-039-030-00001-0001	62000	PASTOS PERMANENTES DE 5 O MAS AÑOS-SIN VARIEDAD	S	18,18	18,18

Porcentaje de carga ganadera con especies rumiantes**PUNTOS:** 3,00 100.0%

<u>EXPLOTACIÓN</u>	<u>ESPECIE</u>	<u>RUMIANTE</u>	<u>UGMs</u>
ES110070000285	BOVINA	SI	229.14

Porcentaje de carga ganadera con especies ovina**PUNTOS:** 0,00 0.0%

<u>EXPLOTACIÓN</u>	<u>ESPECIE</u>	<u>OVINA</u>	<u>UGMs</u>
ES110070000285	BOVINA	NO	229.14

Pendiente media de la explotación**PUNTOS:** 2,00 10.08%

<u>REF.</u>	<u>REFERENCIA SIGPAC</u>	<u>CULTIVO</u>	<u>DESCRIPCIÓN CULTIVO</u>	<u>S/R</u>	<u>PENDIENTE MEDIA (%)</u>	<u>SUP. PROPUESTA (ha)</u>
1500000025467646	11-007-002-00181-0001	62000	PASTOS PERMANENTES DE 5 O MAS AÑOS-SIN VARIEDAD	S	6,33	3,71
1600000000406158	11-014-006-00441-0001	62000	PASTOS PERMANENTES DE 5 O MAS AÑOS-SIN VARIEDAD	S	12,84	3,29
1600000000406162	11-014-006-00441-0003	63000	PASTOS DE MENOS DE 5 AÑOS-SIN VARIEDAD	S	11,88	3,15
1600000008516506	11-039-030-00001-0001	62000	PASTOS PERMANENTES DE 5 O MAS AÑOS-SIN VARIEDAD	S	10,03	18,18



<u>APELLIDOS Y NOMBRE / RAZÓN SOCIAL</u>		<u>NIF</u>	<u>EXPEDIENTE</u>	<u>PROPUESTA</u>
GONZALEZ GORDON DIEZ MARIA DACIA		31434318B	2007269	ADMITIDO
<u>SOLICITA ACTUACIÓN 1</u>	<u>PROPUESTA ACTUACIÓN 1</u>	<u>SOLICITA ACTUACIÓN 2</u>	<u>SOLICITA ACTUACIÓN 3</u>	
SI	ADMITIDO	NO	NO	

DETALLE DE ACTUACIÓN 1**IMPORTES POR ANUALIDAD**

	<u>SUPERFICIE PROPUESTA</u>	<u>SUPERFICIE SUBVENCIONABLE</u>	<u>2016</u>	<u>2017</u>	<u>2018</u>	<u>2019</u>	<u>2020</u>
IMPORTE MÁXIMO	63,60	50,00	6.563,00 €	6.563,00 €	6.563,00 €	6.563,00 €	6.563,00 €
IMPORTE MEDIO DE TRANSFERENCIA (€/ha)			103,19 €	103,19 €	103,19 €	103,19 €	103,19 €

RECINTOS PROPUESTOS

<u>REF.</u>	<u>REFERENCIA SIGPAC</u>	<u>CULTIVO</u>	<u>DESCRIPCIÓN CULTIVO</u>	<u>S/R</u>	<u>PEND. MEDIA (%)</u>	<u>SUP. DEC. (ha)</u>	<u>SUP. BRUTA (ha)</u>	<u>CAP (%)</u>	<u>SUP. NETA (ha)</u>	<u>SUP. DEC. ADMIN. (ha)</u>	<u>SUP. CAMPO (ha)</u>	<u>SUP. CALC. (ha)</u>
1600000025955198	11-044-016-00038-0002	62000	PASTOS PERMANENTES DE 5 O MAS AÑOS-SIN VARIEDAD	S	16,55	32,01	28,81	100,00	28,81	28,81		28,81
1600000025955200	11-044-016-00038-0004	63000	PASTOS DE MENOS DE 5 AÑOS-SIN VARIEDAD	S	11,39	35,35	34,79	100,00	34,79	34,79		34,79

INCIDENCIAS**INCIDENCIA DESCRIPCIÓN**

80861	Superficie solicitada mayor a la superficie máxima permitida para la operación.(50has) Sup. Resuelta:63,6
80864	Superficie máxima determinada superior al 50% de la superficie de formación adehesada total de la dehesa Ref: Recinto:---- Cultivo: - Sup. Resuelta:63,6 Sup. Formación Adehesada Total:105,39
80866	La superficie que figura en la capa de formación adehesada para el recinto, es inferior a la superficie por la que se solicita la ayuda para el recinto Ref:1600000025955198 Recinto:11-044-016-00038-002 Cultivo:62000 PASTOS PERMANENTES DE 5 O MAS AÑOS-SIN VARIEDAD Secano Sup. Dec. Adm.:32,01 Sup. Censo Bruta:28,81 Ref:1600000025955200 Recinto:11-044-016-00038-004 Cultivo:63000 PASTOS DE MENOS DE 5 AÑOS-SIN VARIEDAD Secano Sup. Dec. Adm.:35,35 Sup. Censo Bruta:34,79

DETALLE DE SUPERFICIE DE FORMACIÓN ADEHESADA EN EL CENSO DE DEHESAS

<u>REF.</u>	<u>REFERENCIA SIGPAC</u>	<u>SUP. BRUTA (ha)</u>	<u>CAP (%)</u>	<u>SUP. NETA (ha)</u>
1600000025955195	11-044-016-00038-0007	0,22	25,00	0,06
1600000025955196	11-044-016-00038-0015	8,62	100,00	8,62
1600000025955197	11-044-016-00038-0001	0,01	0,00	0,00
1600000025955198	11-044-016-00038-0002	28,81	100,00	28,81
1600000025955200	11-044-016-00038-0004	34,79	100,00	34,79
1600000025955202	11-044-015-00004-0002	43,05	65,00	27,98
1600000025955203	11-044-016-00038-0001	20,51	25,00	5,13
TOTAL		136,01		105,39

RESUMEN CRITERIOS DE SELECCIÓN**10.1.3 Conservación y mejora de pastos en sistemas de dehesas.****PUNTOS: 6,00**

	PUNTOS	
Plan de Gestión Integral de Dehesas oficialmente aprobado	0,00	N
Porcentaje de superficie determinada en Red Natura 2000	4,00	100.0%
Tener suscrito o haber tenido suscrito convenio de colaboración con el proyecto LIFE+	0,00	N
Porcentaje de superficie determinada de la explotación bajo sistemas de producción integrada ganadera o producción ecológica	0,00	0.0%
Porcentaje de carga ganadera con especies rumiantes	0,00	0.0%
Porcentaje de carga ganadera con especies ovina	0,00	0.0%
Pendiente media de la explotación	2,00	13.73%



DETALLE CRITERIOS DE SELECCIÓN**10.1.3 Conservación y mejora de pastos en sistemas de dehesas.****PUNTOS:** 6,00**Plan de Gestión Integral de Dehesas oficialmente aprobado****PUNTOS:** 0,00 N**Porcentaje de superficie determinada en Red Natura 2000****PUNTOS:** 4,00 100.0%

<u>REF.</u>	<u>REFERENCIA SIGPAC</u>	<u>CULTIVO</u>	<u>DESCRIPCIÓN CULTIVO</u>	<u>S/R</u>	<u>SUP. PROPUESTA (ha)</u>	<u>SUP. CUMPLE (ha)</u>
1600000025955198	11-044-016-00038-0002	62000	PASTOS PERMANENTES DE 5 O MAS AÑOS-SIN VARIEDAD	S	28,81	28,81
1600000025955200	11-044-016-00038-0004	63000	PASTOS DE MENOS DE 5 AÑOS-SIN VARIEDAD	S	34,79	34,79

Tener suscrito o haber tenido suscrito convenio de colaboración con el proyecto LIFE+**PUNTOS:** 0,00 N**Porcentaje de superficie determinada de la explotación bajo sistemas de producción integrada ganadera o producción ecológica****PUNTOS:** 0,00 0.0%

<u>REF.</u>	<u>REFERENCIA SIGPAC</u>	<u>CULTIVO</u>	<u>DESCRIPCIÓN CULTIVO</u>	<u>S/R</u>	<u>SUP. PROPUESTA (ha)</u>	<u>SUP. CUMPLE (ha)</u>
1600000025955198	11-044-016-00038-0002	62000	PASTOS PERMANENTES DE 5 O MAS AÑOS-SIN VARIEDAD	S	28,81	0,00
1600000025955200	11-044-016-00038-0004	63000	PASTOS DE MENOS DE 5 AÑOS-SIN VARIEDAD	S	34,79	0,00

Porcentaje de carga ganadera con especies rumiantes**PUNTOS:** 0,00 0.0%**Porcentaje de carga ganadera con especies ovina****PUNTOS:** 0,00 0.0%**Pendiente media de la explotación****PUNTOS:** 2,00 13.73%

<u>REF.</u>	<u>REFERENCIA SIGPAC</u>	<u>CULTIVO</u>	<u>DESCRIPCIÓN CULTIVO</u>	<u>S/R</u>	<u>PENDIENTE MEDIA (%)</u>	<u>SUP. PROPUESTA (ha)</u>
1600000025955198	11-044-016-00038-0002	62000	PASTOS PERMANENTES DE 5 O MAS AÑOS-SIN VARIEDAD	S	16,55	28,81
1600000025955200	11-044-016-00038-0004	63000	PASTOS DE MENOS DE 5 AÑOS-SIN VARIEDAD	S	11,39	34,79



<u>APELLIDOS Y NOMBRE / RAZÓN SOCIAL</u>	<u>NIF</u>	<u>EXPEDIENTE</u>	<u>PROPUESTA</u>
HEREDEROS DE CEBADA GAGO S.L.	B11318300	2004298	ADMITIDO
<u>SOLICITA ACTUACIÓN 1</u>	<u>SOLICITA ACTUACIÓN 2</u>	<u>PROPUESTA ACTUACIÓN 2</u>	<u>SOLICITA ACTUACIÓN 3</u>
NO	SI	ADMITIDO	NO

DETALLE DE ACTUACIÓN 2

IMPORTES POR ANUALIDAD

	<u>SUPERFICIE PROPUESTA</u>	<u>SUPERFICIE SUBVENCIONABLE</u>	<u>2016</u>	<u>2017</u>	<u>2018</u>	<u>2019</u>	<u>2020</u>
IMPORTE MÁXIMO	24,33	24,33	2.309,16 €	2.309,16 €	2.309,16 €	2.309,16 €	2.309,16 €
IMPORTE MEDIO DE TRANSFERENCIA (€/ha)			94,91 €	94,91 €	94,91 €	94,91 €	94,91 €

RECINTOS PROPUESTOS

<u>REF.</u>	<u>REFERENCIA SIGPAC</u>	<u>CULTIVO</u>	<u>DESCRIPCIÓN CULTIVO</u>	<u>S/R</u>	<u>PEND. MEDIA (%)</u>	<u>SUP. DEC. (ha)</u>	<u>SUP. BRUTA (ha)</u>	<u>CAP (%)</u>	<u>SUP. NETA (ha)</u>	<u>SUP. DEC. ADMIN. (ha)</u>	<u>SUP. CAMPO (ha)</u>	<u>SUP. CALC. (ha)</u>
160000026363284	11-001-034-00065-0002	62000	PASTOS PERMANENTES DE 5 O MAS AÑOS-SIN VARIEDAD	S	7,46	1,20	1,20	100,00	1,20	1,20	1,20	1,20
160000026363285	11-001-023-00040-0005	62000	PASTOS PERMANENTES DE 5 O MAS AÑOS-SIN VARIEDAD	S	25,83	0,00	0,55	0,00	0,00	0,00	0,19	0,00
160000026363287	11-001-023-00040-0005	62000	PASTOS PERMANENTES DE 5 O MAS AÑOS-SIN VARIEDAD	S	25,83	0,00	0,86	0,00	0,00	0,00	0,30	0,00
160000026363288	11-001-034-00065-0001	62000	PASTOS PERMANENTES DE 5 O MAS AÑOS-SIN VARIEDAD	S	21,02	0,15	0,20	75,00	0,15	0,15	0,09	0,09
160000026363292	11-001-034-00065-0001	62000	PASTOS PERMANENTES DE 5 O MAS AÑOS-SIN VARIEDAD	S	21,02	0,39	0,46	85,00	0,39	0,39	0,21	0,21
160000026363294	11-001-023-00040-0015	62000	PASTOS PERMANENTES DE 5 O MAS AÑOS-SIN VARIEDAD	S	6,38	0,14	0,00	100,00	0,00	0,00	0,14	0,00
160000026363298	11-001-023-00040-0004	62000	PASTOS PERMANENTES DE 5 O MAS AÑOS-SIN VARIEDAD	S	18,78	0,00	0,55	0,00	0,00	0,00	0,19	0,00
160000026363306	11-001-034-00065-0003	62000	PASTOS PERMANENTES DE 5 O MAS AÑOS-SIN VARIEDAD	S	9,58	0,33	0,00	100,00	0,00	0,00	0,33	0,00
160000026363308	11-001-034-00065-0003	62000	PASTOS PERMANENTES DE 5 O MAS AÑOS-SIN VARIEDAD	S	9,58	0,66	0,00	100,00	0,00	0,00	0,66	0,00
160000026363309	11-001-034-00065-0003	62000	PASTOS PERMANENTES DE 5 O MAS AÑOS-SIN VARIEDAD	S	9,58	0,21	0,00	100,00	0,00	0,00	0,21	0,00
160000026363319	11-001-023-00040-0002	62000	PASTOS PERMANENTES DE 5 O MAS AÑOS-SIN VARIEDAD	S	14,88	0,49	0,00	100,00	0,00	0,00	0,48	0,00
160000026363320	11-001-023-00040-0002	62000	PASTOS PERMANENTES DE 5 O MAS AÑOS-SIN VARIEDAD	S	14,88	0,81	1,47	55,00	0,81	0,81	0,95	0,81
160000026363324	11-001-023-00040-0002	62000	PASTOS PERMANENTES DE 5 O MAS AÑOS-SIN VARIEDAD	S	14,88	1,50	1,50	100,00	1,50	1,50	1,50	1,50
160000026363343	11-001-023-00040-0003	62000	PASTOS PERMANENTES DE 5 O MAS AÑOS-SIN VARIEDAD	S	20,32	3,19	3,75	85,00	3,18	3,18	1,31	1,31
160000026363376	11-001-023-00040-0002	62000	PASTOS PERMANENTES DE 5 O MAS AÑOS-SIN VARIEDAD	S	14,88	12,69	19,52	65,00	12,69	12,69	14,31	12,69
160000026363389	11-001-023-00040-0004	62000	PASTOS PERMANENTES DE 5 O MAS AÑOS-SIN VARIEDAD	S	18,78	3,99	15,96	25,00	3,99	3,99	5,59	3,99
160000026363390	11-001-023-00040-0006	62000	PASTOS PERMANENTES DE 5 O MAS AÑOS-SIN VARIEDAD	S	21,25	1,56	3,47	45,00	1,56	1,56	1,91	1,56
160000026363426	11-001-023-00040-0001	62000	PASTOS PERMANENTES DE 5 O MAS AÑOS-SIN VARIEDAD	S	21,52	1,03	1,03	100,00	1,03	1,03	0,97	0,97

INCIDENCIAS

INCIDENCIA DESCRIPCIÓN

80866 La superficie que figura en la capa de formación adehesada para el recinto, es inferior a la superficie por la que se solicita la ayuda para el recinto
 Ref:160000026363294 Recinto:11-001-023-00040-015 Cultivo:62000 PASTOS PERMANENTES DE 5 O MAS AÑOS-SIN VARIEDAD Secano Sup. Dec. Adm.:0,14 Sup. Censo Bruta:0
 Ref:160000026363306 Recinto:11-001-034-00065-003 Cultivo:62000 PASTOS PERMANENTES DE 5 O MAS AÑOS-SIN VARIEDAD Secano Sup. Dec. Adm.:0,33 Sup. Censo Bruta:0
 Ref:160000026363308 Recinto:11-001-034-00065-003 Cultivo:62000 PASTOS PERMANENTES DE 5 O MAS AÑOS-SIN VARIEDAD Secano Sup. Dec. Adm.:0,66 Sup. Censo Bruta:0
 Ref:160000026363309 Recinto:11-001-034-00065-003 Cultivo:62000 PASTOS PERMANENTES DE 5 O MAS AÑOS-SIN VARIEDAD Secano Sup. Dec. Adm.:0,21 Sup. Censo Bruta:0
 Ref:160000026363319 Recinto:11-001-023-00040-002 Cultivo:62000 PASTOS PERMANENTES DE 5 O MAS AÑOS-SIN VARIEDAD Secano Sup. Dec. Adm.:0,49 Sup. Censo Bruta:0



DETALLE DE SUPERFICIE DE FORMACIÓN ADEHESADA EN EL CENSO DE DEHESAS

REF.	REFERENCIA SIGPAC	SUP. BRUTA (ha)	CAP (%)	SUP. NETA (ha)
160000026363284	11-001-034-00065-0002	1,20	100,00	1,20
160000026363285	11-001-023-00040-0005	0,55	0,00	0,00
160000026363287	11-001-023-00040-0005	0,86	0,00	0,00
160000026363288	11-001-034-00065-0001	0,20	75,00	0,15
160000026363292	11-001-034-00065-0001	0,46	85,00	0,39
160000026363298	11-001-023-00040-0004	0,55	0,00	0,00
160000026363310	11-001-023-00040-0002	0,04	45,00	0,02
160000026363311	11-001-023-00040-0002	0,03	35,00	0,01
160000026363314	11-001-023-00040-0002	0,06	0,00	0,00
160000026363320	11-001-023-00040-0002	1,47	55,00	0,81
160000026363321	11-001-023-00040-0002	0,16	45,00	0,07
160000026363322	11-001-023-00040-0002	0,04	0,00	0,00
160000026363323	11-001-023-00040-0002	0,08	0,00	0,00
160000026363324	11-001-023-00040-0002	1,50	100,00	1,50
160000026363325	11-001-023-00040-0002	0,07	25,00	0,02
160000026363326	11-001-023-00040-0007	11,97	0,00	0,00
160000026363330	11-001-023-00040-0007	1,01	85,00	0,85
160000026363343	11-001-023-00040-0003	3,75	85,00	3,18
160000026363345	11-001-023-00040-0014	2,10	85,00	1,79
160000026363348	11-020-066-00004-0014	0,13	0,00	0,00
160000026363350	11-020-066-00004-0006	5,13	100,00	5,13
160000026363351	11-001-023-00040-0002	1,57	85,00	1,34
160000026363352	11-020-066-00004-0007	8,39	100,00	8,39
160000026363354	11-001-023-00040-0002	1,29	85,00	1,10
160000026363355	11-001-041-00014-0002	3,51	45,00	1,58
160000026363357	11-020-066-00004-0003	1,79	100,00	1,79
160000026363359	11-020-066-00003-0003	0,03	100,00	0,03
160000026363362	11-020-066-00004-0005	0,08	100,00	0,08
160000026363368	11-001-023-00040-0002	0,07	45,00	0,03
160000026363369	11-001-023-00040-0002	1,04	0,00	0,00
160000026363370	11-001-023-00040-0002	0,12	45,00	0,05
160000026363375	11-001-023-00040-0002	0,13	65,00	0,08
160000026363376	11-001-023-00040-0002	19,52	65,00	12,69
160000026363381	11-020-066-00003-0002	0,32	85,00	0,27
160000026363383	11-001-023-00040-0005	0,01	75,00	0,00
160000026363389	11-001-023-00040-0004	15,96	25,00	3,99
160000026363390	11-001-023-00040-0006	3,47	45,00	1,56
160000026363402	11-001-041-00014-0002	5,99	85,00	5,09
160000026363403	11-001-041-00014-0002	2,48	45,00	1,12
160000026363421	11-020-066-00004-0018	0,07	0,00	0,00
160000026363422	11-020-066-00004-0017	2,02	100,00	2,02
160000026363423	11-001-023-00040-0004	0,01	35,00	0,00
160000026363425	11-020-066-00004-0015	13,70	65,00	8,91
160000026363426	11-001-023-00040-0001	1,03	100,00	1,03
TOTAL		113,96		66,27

RESUMEN CRITERIOS DE SELECCIÓN**10.1.3 Conservación y mejora de pastos en sistemas de dehesas.****PUNTOS: 11,06**

	PUNTOS	
Plan de Gestión Integral de Dehesas oficialmente aprobado	0,00	N
Porcentaje de superficie determinada en Red Natura 2000	1,06	6.17%
Tener suscrito o haber tenido suscrito convenio de colaboración con el proyecto LIFE+	0,00	N
Porcentaje de superficie determinada de la explotación bajo sistemas de producción integrada ganadera o producción ecológica	4,00	100.0%
Porcentaje de carga ganadera con especies rumiantes	2,00	96.39%
Porcentaje de carga ganadera con especies ovina	1,00	52.75%
Pendiente media de la explotación	3,00	16.19%

PUNTOS **PENDIENTE**
MEDIDA**DETALLE CRITERIOS DE SELECCIÓN****10.1.3 Conservación y mejora de pastos en sistemas de dehesas.****PUNTOS:** 11,06**Plan de Gestión Integral de Dehesas oficialmente aprobado****PUNTOS:** 0,00 N**Porcentaje de superficie determinada en Red Natura 2000****PUNTOS:** 1,06 6.17%

REF.	REFERENCIA SIGPAC	CULTIVO	DESCRIPCIÓN CULTIVO	S/R	SUP. PROPUESTA (ha)	SUP. CUMPLE (ha)
160000026363426	11-001-023-00040-0001	62000	PASTOS PERMANENTES DE 5 O MAS AÑOS-SIN VARIEDAD	S	0,97	0,00
160000026363324	11-001-023-00040-0002	62000	PASTOS PERMANENTES DE 5 O MAS AÑOS-SIN VARIEDAD	S	1,50	0,00
160000026363319	11-001-023-00040-0002	62000	PASTOS PERMANENTES DE 5 O MAS AÑOS-SIN VARIEDAD	S	0,00	0,00
160000026363320	11-001-023-00040-0002	62000	PASTOS PERMANENTES DE 5 O MAS AÑOS-SIN VARIEDAD	S	0,81	0,00
160000026363376	11-001-023-00040-0002	62000	PASTOS PERMANENTES DE 5 O MAS AÑOS-SIN VARIEDAD	S	12,69	0,00
160000026363343	11-001-023-00040-0003	62000	PASTOS PERMANENTES DE 5 O MAS AÑOS-SIN VARIEDAD	S	1,31	0,00
160000026363298	11-001-023-00040-0004	62000	PASTOS PERMANENTES DE 5 O MAS AÑOS-SIN VARIEDAD	S	0,00	0,00
160000026363389	11-001-023-00040-0004	62000	PASTOS PERMANENTES DE 5 O MAS AÑOS-SIN VARIEDAD	S	3,99	0,00
160000026363285	11-001-023-00040-0005	62000	PASTOS PERMANENTES DE 5 O MAS AÑOS-SIN VARIEDAD	S	0,00	0,00
160000026363287	11-001-023-00040-0005	62000	PASTOS PERMANENTES DE 5 O MAS AÑOS-SIN VARIEDAD	S	0,00	0,00
160000026363390	11-001-023-00040-0006	62000	PASTOS PERMANENTES DE 5 O MAS AÑOS-SIN VARIEDAD	S	1,56	0,00
160000026363294	11-001-023-00040-0015	62000	PASTOS PERMANENTES DE 5 O MAS AÑOS-SIN VARIEDAD	S	0,00	0,00
160000026363292	11-001-034-00065-0001	62000	PASTOS PERMANENTES DE 5 O MAS AÑOS-SIN VARIEDAD	S	0,21	0,21
160000026363288	11-001-034-00065-0001	62000	PASTOS PERMANENTES DE 5 O MAS AÑOS-SIN VARIEDAD	S	0,09	0,09
160000026363284	11-001-034-00065-0002	62000	PASTOS PERMANENTES DE 5 O MAS AÑOS-SIN VARIEDAD	S	1,20	1,20
160000026363309	11-001-034-00065-0003	62000	PASTOS PERMANENTES DE 5 O MAS AÑOS-SIN VARIEDAD	S	0,00	0,00
160000026363306	11-001-034-00065-0003	62000	PASTOS PERMANENTES DE 5 O MAS AÑOS-SIN VARIEDAD	S	0,00	0,00
160000026363308	11-001-034-00065-0003	62000	PASTOS PERMANENTES DE 5 O MAS AÑOS-SIN VARIEDAD	S	0,00	0,00

Tener suscrito o haber tenido suscrito convenio de colaboración con el proyecto LIFE+**PUNTOS:** 0,00 N**Porcentaje de superficie determinada de la explotación bajo sistemas de producción integrada ganadera o producción ecológica****PUNTOS:** 4,00 100.0%

REF.	REFERENCIA SIGPAC	CULTIVO	DESCRIPCIÓN CULTIVO	S/R	SUP. PROPUESTA (ha)	SUP. CUMPLE (ha)
160000026363426	11-001-023-00040-0001	62000	PASTOS PERMANENTES DE 5 O MAS AÑOS-SIN VARIEDAD	S	0,97	0,97
160000026363320	11-001-023-00040-0002	62000	PASTOS PERMANENTES DE 5 O MAS AÑOS-SIN VARIEDAD	S	0,81	0,81
160000026363324	11-001-023-00040-0002	62000	PASTOS PERMANENTES DE 5 O MAS AÑOS-SIN VARIEDAD	S	1,50	1,50
160000026363319	11-001-023-00040-0002	62000	PASTOS PERMANENTES DE 5 O MAS AÑOS-SIN VARIEDAD	S	0,00	0,00
160000026363376	11-001-023-00040-0002	62000	PASTOS PERMANENTES DE 5 O MAS AÑOS-SIN VARIEDAD	S	12,69	12,69
160000026363343	11-001-023-00040-0003	62000	PASTOS PERMANENTES DE 5 O MAS AÑOS-SIN VARIEDAD	S	1,31	1,31
160000026363389	11-001-023-00040-0004	62000	PASTOS PERMANENTES DE 5 O MAS AÑOS-SIN VARIEDAD	S	3,99	3,99
160000026363298	11-001-023-00040-0004	62000	PASTOS PERMANENTES DE 5 O MAS AÑOS-SIN VARIEDAD	S	0,00	0,00
160000026363287	11-001-023-00040-0005	62000	PASTOS PERMANENTES DE 5 O MAS AÑOS-SIN VARIEDAD	S	0,00	0,00
160000026363285	11-001-023-00040-0005	62000	PASTOS PERMANENTES DE 5 O MAS AÑOS-SIN VARIEDAD	S	0,00	0,00
160000026363390	11-001-023-00040-0006	62000	PASTOS PERMANENTES DE 5 O MAS AÑOS-SIN VARIEDAD	S	1,56	1,56
160000026363294	11-001-023-00040-0015	62000	PASTOS PERMANENTES DE 5 O MAS AÑOS-SIN VARIEDAD	S	0,00	0,00

REF.	REFERENCIA SIGPAC	CULTIVO	DESCRIPCIÓN CULTIVO	S/R	SUP. PROPUESTA (ha)	SUP. CUMPLE (ha)
160000026363288	11-001-034-00065-0001	62000	PASTOS PERMANENTES DE 5 O MAS AÑOS-SIN VARIEDAD	S	0,09	0,09
160000026363292	11-001-034-00065-0001	62000	PASTOS PERMANENTES DE 5 O MAS AÑOS-SIN VARIEDAD	S	0,21	0,21
160000026363284	11-001-034-00065-0002	62000	PASTOS PERMANENTES DE 5 O MAS AÑOS-SIN VARIEDAD	S	1,20	1,20
160000026363308	11-001-034-00065-0003	62000	PASTOS PERMANENTES DE 5 O MAS AÑOS-SIN VARIEDAD	S	0,00	0,00
160000026363309	11-001-034-00065-0003	62000	PASTOS PERMANENTES DE 5 O MAS AÑOS-SIN VARIEDAD	S	0,00	0,00
160000026363306	11-001-034-00065-0003	62000	PASTOS PERMANENTES DE 5 O MAS AÑOS-SIN VARIEDAD	S	0,00	0,00

Porcentaje de carga ganadera con especies rumiantes**PUNTOS:** 2,00 96.39%

EXPLOTACIÓN	ESPECIE	RUMIANTE	UGMs
ES110010000085	BOVINA	SI	7.14
ES110010000085	PORCINO	NO	4.06
ES110010000887	BOVINA	SI	41.95
ES110010000887	OVINA	SI	59.35

Porcentaje de carga ganadera con especies ovina**PUNTOS:** 1,00 52.75%

EXPLOTACIÓN	ESPECIE	OVINA	UGMs
ES110010000085	BOVINA	NO	7.14
ES110010000085	PORCINO	NO	4.06
ES110010000887	BOVINA	NO	41.95
ES110010000887	OVINA	SI	59.35

Pendiente media de la explotación**PUNTOS:** 3,00 16.19%

REF.	REFERENCIA SIGPAC	CULTIVO	DESCRIPCIÓN CULTIVO	S/R	PENDIENTE MEDIA (%)	SUP. PROPUESTA (ha)
160000026363426	11-001-023-00040-0001	62000	PASTOS PERMANENTES DE 5 O MAS AÑOS-SIN VARIEDAD	S	21,52	0,97
160000026363324	11-001-023-00040-0002	62000	PASTOS PERMANENTES DE 5 O MAS AÑOS-SIN VARIEDAD	S	14,88	1,50
160000026363320	11-001-023-00040-0002	62000	PASTOS PERMANENTES DE 5 O MAS AÑOS-SIN VARIEDAD	S	14,88	0,81
160000026363376	11-001-023-00040-0002	62000	PASTOS PERMANENTES DE 5 O MAS AÑOS-SIN VARIEDAD	S	14,88	12,69
160000026363319	11-001-023-00040-0002	62000	PASTOS PERMANENTES DE 5 O MAS AÑOS-SIN VARIEDAD	S	14,88	0,00
160000026363343	11-001-023-00040-0003	62000	PASTOS PERMANENTES DE 5 O MAS AÑOS-SIN VARIEDAD	S	20,32	1,31
160000026363298	11-001-023-00040-0004	62000	PASTOS PERMANENTES DE 5 O MAS AÑOS-SIN VARIEDAD	S	18,78	0,00
160000026363389	11-001-023-00040-0004	62000	PASTOS PERMANENTES DE 5 O MAS AÑOS-SIN VARIEDAD	S	18,78	3,99
160000026363285	11-001-023-00040-0005	62000	PASTOS PERMANENTES DE 5 O MAS AÑOS-SIN VARIEDAD	S	25,83	0,00
160000026363287	11-001-023-00040-0005	62000	PASTOS PERMANENTES DE 5 O MAS AÑOS-SIN VARIEDAD	S	25,83	0,00
160000026363390	11-001-023-00040-0006	62000	PASTOS PERMANENTES DE 5 O MAS AÑOS-SIN VARIEDAD	S	21,25	1,56
160000026363294	11-001-023-00040-0015	62000	PASTOS PERMANENTES DE 5 O MAS AÑOS-SIN VARIEDAD	S	6,38	0,00
160000026363292	11-001-034-00065-0001	62000	PASTOS PERMANENTES DE 5 O MAS AÑOS-SIN VARIEDAD	S	21,02	0,21
160000026363288	11-001-034-00065-0001	62000	PASTOS PERMANENTES DE 5 O MAS AÑOS-SIN VARIEDAD	S	21,02	0,09
160000026363284	11-001-034-00065-0002	62000	PASTOS PERMANENTES DE 5 O MAS AÑOS-SIN VARIEDAD	S	7,46	1,20
160000026363309	11-001-034-00065-0003	62000	PASTOS PERMANENTES DE 5 O MAS AÑOS-SIN VARIEDAD	S	9,58	0,00
160000026363308	11-001-034-00065-0003	62000	PASTOS PERMANENTES DE 5 O MAS AÑOS-SIN VARIEDAD	S	9,58	0,00
160000026363306	11-001-034-00065-0003	62000	PASTOS PERMANENTES DE 5 O MAS AÑOS-SIN VARIEDAD	S	9,58	0,00

<u>REF.</u>	<u>REFERENCIA SIGPAC</u>	<u>CULTIVO</u>	<u>DESCRIPCIÓN CULTIVO</u>	<u>PENDIENTE</u>	<u>SUP.</u>
			<u>VARIEDAD</u>	<u>S/R</u>	<u>PROPUESTA</u>
				<u>MEDIA (%)</u>	<u>(ha)</u>



<u>APELLIDOS Y NOMBRE / RAZÓN SOCIAL</u>	<u>NIF</u>	<u>EXPEDIENTE</u>	<u>PROPUESTA</u>
HEREDEROS DE LORENZO SANCHEZ C.B.	E11578820	2004799	ADMITIDO
<u>SOLICITA ACTUACIÓN 1</u>	<u>SOLICITA ACTUACIÓN 2</u>	<u>SOLICITA ACTUACIÓN 3</u>	<u>PROPUESTA ACTUACIÓN 3</u>
NO	NO	SI	ADMITIDO

DETALLE DE ACTUACIÓN 3**IMPORTES POR ANUALIDAD**

	<u>SUPERFICIE PROPUESTA</u>	<u>SUPERFICIE SUBVENCIONABLE</u>	<u>2016</u>	<u>2017</u>	<u>2018</u>	<u>2019</u>	<u>2020</u>
IMPORTE MÁXIMO	24,63	24,63	1.055,15 €	1.055,15 €	1.055,15 €	1.055,15 €	1.055,15 €
IMPORTE MEDIO DE TRANSFERENCIA (€/ha)			42,84 €	42,84 €	42,84 €	42,84 €	42,84 €

RECINTOS PROPUESTOS

<u>REF.</u>	<u>REFERENCIA SIGPAC</u>	<u>CULTIVO</u>	<u>DESCRIPCIÓN CULTIVO</u>	<u>S/R</u>	<u>PEND. MEDIA (%)</u>	<u>SUP. DEC. (ha)</u>	<u>SUP. BRUTA (ha)</u>	<u>CAP (%)</u>	<u>SUP. NETA (ha)</u>	<u>SUP. DEC. ADMIN. (ha)</u>	<u>SUP. CAMPO (ha)</u>	<u>SUP. CALC. (ha)</u>
1600000026250606	11-039-006-00051-0001	62000	PASTOS PERMANENTES DE 5 O MAS AÑOS-SIN VARIEDAD	S	18,11	24,63	70,38	35,00	24,63	24,63		24,63

INCIDENCIAS**INCIDENCIA DESCRIPCIÓN**

80866	La superficie que figura en la capa de formación adehesada para el recinto, es inferior a la superficie por la que se solicita la ayuda para el recinto Ref:1600000026250606 Recinto:11-039-006-00051-001 Cultivo:62000 PASTOS PERMANENTES DE 5 O MAS AÑOS-SIN VARIEDAD Secano Sup. Dec. Adm.:74,37 Sup. Censo Bruta:70,38
-------	--

DETALLE DE SUPERFICIE DE FORMACIÓN ADEHESADA EN EL CENSO DE DEHESAS

<u>REF.</u>	<u>REFERENCIA SIGPAC</u>	<u>SUP. BRUTA (ha)</u>	<u>CAP (%)</u>	<u>SUP. NETA (ha)</u>
1600000026250578	11-039-003-00013-0005	2,08	75,00	1,56
1600000026250579	11-039-003-00013-0001	10,58	100,00	10,58
1600000026250591	11-039-003-00013-0002	0,53	25,00	0,13
1600000026250594	11-039-003-00011-0008	0,16	65,00	0,10
1600000026250596	11-039-002-00009-0002	6,01	100,00	6,01
1600000026250601	11-023-084-00011-0026	1,92	45,00	0,86
1600000026250606	11-039-006-00051-0001	70,38	45,00	31,67
1600000026250608	11-039-003-00013-0004	1,48	0,00	0,00
1600000026250609	11-039-004-00001-0001	12,90	65,00	8,39
1600000026250616	11-023-082-00098-0001	3,93	75,00	2,95
1600000026250631	11-039-006-00012-0001	1,43	100,00	1,43
TOTAL		111,40		63,68

RESUMEN CRITERIOS DE SELECCIÓN**10.1.3 Conservación y mejora de pastos en sistemas de dehesas.****PUNTOS: 14,00**

	<u>PUNTOS</u>	
Plan de Gestión Integral de Dehesas oficialmente aprobado	0,00	N
Porcentaje de superficie determinada en Red Natura 2000	4,00	100.0%
Tener suscrito o haber tenido suscrito convenio de colaboración con el proyecto LIFE+	0,00	N
Porcentaje de superficie determinada de la explotación bajo sistemas de producción integrada ganadera o producción ecológica	4,00	100.0%
Porcentaje de carga ganadera con especies rumiantes	3,00	100.0%
Porcentaje de carga ganadera con especies ovina	0,00	0.0%
Pendiente media de la explotación	3,00	18.11%



DETALLE CRITERIOS DE SELECCIÓN**10.1.3 Conservación y mejora de pastos en sistemas de dehesas.****PUNTOS: 14,00****Plan de Gestión Integral de Dehesas oficialmente aprobado****PUNTOS: 0,00 N****Porcentaje de superficie determinada en Red Natura 2000****PUNTOS: 4,00 100.0%**

<u>REF.</u>	<u>REFERENCIA SIGPAC</u>	<u>CULTIVO</u>	<u>DESCRIPCIÓN CULTIVO</u>	<u>S/R</u>	<u>SUP. PROPUESTA (ha)</u>	<u>SUP. CUMPLE (ha)</u>
1600000026250606	11-039-006-00051-0001	62000	PASTOS PERMANENTES DE 5 O MAS AÑOS-SIN VARIEDAD	S	24,63	24,63

Tener suscrito o haber tenido suscrito convenio de colaboración con el proyecto LIFE+**PUNTOS: 0,00 N****Porcentaje de superficie determinada de la explotación bajo sistemas de producción integrada ganadera o producción ecológica****PUNTOS: 4,00 100.0%**

<u>REF.</u>	<u>REFERENCIA SIGPAC</u>	<u>CULTIVO</u>	<u>DESCRIPCIÓN CULTIVO</u>	<u>S/R</u>	<u>SUP. PROPUESTA (ha)</u>	<u>SUP. CUMPLE (ha)</u>
1600000026250606	11-039-006-00051-0001	62000	PASTOS PERMANENTES DE 5 O MAS AÑOS-SIN VARIEDAD	S	24,63	24,63

Porcentaje de carga ganadera con especies rumiantes**PUNTOS: 3,00 100.0%**

<u>EXPLOTACIÓN</u>	<u>ESPECIE</u>	<u>RUMIANTE</u>	<u>UGMs</u>
ES110230000300	BOVINA	SI	88.98
ES110390000247	BOVINA	SI	49.7
ES110390000972	BOVINA	SI	0.27

Porcentaje de carga ganadera con especies ovina**PUNTOS: 0,00 0.0%**

<u>EXPLOTACIÓN</u>	<u>ESPECIE</u>	<u>OVINA</u>	<u>UGMs</u>
ES110230000300	BOVINA	NO	88.98
ES110390000247	BOVINA	NO	49.7
ES110390000972	BOVINA	NO	0.27

Pendiente media de la explotación**PUNTOS: 3,00 18.11%**

<u>REF.</u>	<u>REFERENCIA SIGPAC</u>	<u>CULTIVO</u>	<u>DESCRIPCIÓN CULTIVO</u>	<u>S/R</u>	<u>PENDIENTE MEDIA (%)</u>	<u>SUP. PROPUESTA (ha)</u>
1600000026250606	11-039-006-00051-0001	62000	PASTOS PERMANENTES DE 5 O MAS AÑOS-SIN VARIEDAD	S	18,11	24,63



<u>APELLIDOS Y NOMBRE / RAZÓN SOCIAL</u>	<u>NIF</u>	<u>EXPEDIENTE</u>	<u>PROPUESTA</u>
HEREDEROS DE SALVADOR GARCIA CEBADA C.	E72309529	2006634	ADMITIDO
<u>SOLICITA ACTUACIÓN 1</u>	<u>SOLICITA ACTUACIÓN 2</u>	<u>PROPUESTA ACTUACIÓN 2</u>	<u>SOLICITA ACTUACIÓN 3</u>
NO	SI	ADMITIDO	NO



DETALLE DE ACTUACIÓN 2**IMPORTES POR ANUALIDAD**

	<u>SUPERFICIE</u>	<u>SUPERFICIE</u>	<u>2016</u>	<u>2017</u>	<u>2018</u>	<u>2019</u>	<u>2020</u>
	<u>PROPUESTA</u>	<u>SUBVENCIONABLE</u>					
IMPORTE MÁXIMO	51,03	47,47	4.505,38 €	4.505,38 €	4.505,38 €	4.505,38 €	4.505,38 €
IMPORTE MEDIO DE TRANSFERENCIA (€/ha)			88,29 €	88,29 €	88,29 €	88,29 €	88,29 €

RECINTOS PROPUESTOS

<u>REF.</u>	<u>REFERENCIA SIGPAC</u>	<u>CULTIVO</u>	<u>DESCRIPCIÓN CULTIVO</u>	<u>S/R</u>	<u>PEND. MEDIA (%)</u>	<u>SUP. DEC. (ha)</u>	<u>SUP. BRUTA (ha)</u>	<u>CAP (%)</u>	<u>SUP. NETA (ha)</u>	<u>SUP. DEC. ADMIN. (ha)</u>	<u>SUP. CAMPO (ha)</u>	<u>SUP. CALC. (ha)</u>
160000026089669	11-020-066-00004-0007	63000	PASTOS DE MENOS DE 5 AÑOS-SIN VARIEDAD	S	8,79	8,72	8,39	100,00	8,39	8,39	8,49	8,39
160000026089670	11-020-066-00004-0007	63000	PASTOS DE MENOS DE 5 AÑOS-SIN VARIEDAD	S	8,79	0,04	0,00	100,00	0,00	0,00	0,04	0,00
160000026089671	11-020-066-00004-0007	63000	PASTOS DE MENOS DE 5 AÑOS-SIN VARIEDAD	S	8,79	0,03	0,00	100,00	0,00	0,00	0,03	0,00
160000026089672	11-020-066-00004-0007	63000	PASTOS DE MENOS DE 5 AÑOS-SIN VARIEDAD	S	8,79	0,02	0,00	100,00	0,00	0,00	0,02	0,00
160000026089673	11-020-066-00004-0007	63000	PASTOS DE MENOS DE 5 AÑOS-SIN VARIEDAD	S	8,79	0,02	0,00	100,00	0,00	0,00	0,02	0,00
160000026089674	11-020-066-00004-0007	63000	PASTOS DE MENOS DE 5 AÑOS-SIN VARIEDAD	S	8,79	0,01	0,00	100,00	0,00	0,00	0,01	0,00
160000026089684	11-001-010-00033-0004	62000	PASTOS PERMANENTES DE 5 O MAS AÑOS-SIN VARIEDAD	S	22,19	7,24	8,52	85,00	7,24	7,24	7,26	7,24
160000026089697	11-001-010-00016-0009	62000	PASTOS PERMANENTES DE 5 O MAS AÑOS-SIN VARIEDAD	S	18,82	2,42	2,42	100,00	2,42	2,42	2,35	2,35
160000026089777	11-020-066-00004-0003	63000	PASTOS DE MENOS DE 5 AÑOS-SIN VARIEDAD	S	19,05	1,79	1,79	100,00	1,79	1,79	1,79	1,79
160000026089780	11-020-066-00004-0006	63000	PASTOS DE MENOS DE 5 AÑOS-SIN VARIEDAD	S	5,16	5,12	5,12	100,00	5,12	5,12	4,98	4,98
160000026089781	11-020-066-00004-0006	63000	PASTOS DE MENOS DE 5 AÑOS-SIN VARIEDAD	S	5,16	0,01	0,01	100,00	0,01	0,01	0,01	0,00
160000026089831	11-001-010-00016-0010	62000	PASTOS PERMANENTES DE 5 O MAS AÑOS-SIN VARIEDAD	S	23,72	0,44	0,97	45,00	0,44	0,44	0,69	0,44
160000026089844	11-001-010-00016-0004	62000	PASTOS PERMANENTES DE 5 O MAS AÑOS-SIN VARIEDAD	S	29,18	0,63	0,00	85,00	0,00	0,00	0,48	0,00
160000026089852	11-001-010-00016-0004	62000	PASTOS PERMANENTES DE 5 O MAS AÑOS-SIN VARIEDAD	S	29,18	23,57	36,26	65,00	23,57	23,57	23,57	23,42
160000026089858	11-001-010-00016-0002	62000	PASTOS PERMANENTES DE 5 O MAS AÑOS-SIN VARIEDAD	S	19,34	2,59	2,59	100,00	2,59	2,59	2,42	2,42

INCIDENCIAS**INCIDENCIA DESCRIPCIÓN**

- 219 Superficie declarada sobre un mismo recinto, en un mismo expediente, mayor que la superficie total del recinto SIGPAC.
Ref:160000026089780 Recinto:11-020-066-00004-006 Cultivo:63000 PASTOS DE MENOS DE 5 AÑOS-SIN VARIEDAD Secano Suma de superficies declaradas para este recinto por el solicitante (Áreas):519 Superficie SIGPAC total para el recinto (Áreas):518 Exceso de superficie declarada (Hectáreas):0,01
Ref:160000026089781 Recinto:11-020-066-00004-006 Cultivo:63000 PASTOS DE MENOS DE 5 AÑOS-SIN VARIEDAD Secano Suma de superficies declaradas para este recinto por el solicitante (Áreas):519 Superficie SIGPAC total para el recinto (Áreas):518 Exceso de superficie declarada (Hectáreas):0,01
- 224 La superficie de cruce total de productos de la agrupación Pastos permanentes sobre un mismo recinto en una misma solicitud, no puede superar la superficie total admisible de pastos.
Ref:160000026089844 Recinto:11-001-010-00016-004 Cultivo:62000 PASTOS PERMANENTES DE 5 O MAS AÑOS-SIN VARIEDAD Secano Superficie admisible de pastos del recinto según SIGPAC.:3028 Suma de superficies de cruce netas declaradas para este recinto por el solicitante.:3043 Exceso de superficie (Hectáreas):0
Ref:160000026089852 Recinto:11-001-010-00016-004 Cultivo:62000 PASTOS PERMANENTES DE 5 O MAS AÑOS-SIN VARIEDAD Secano Superficie admisible de pastos del recinto según SIGPAC.:3028 Suma de superficies de cruce netas declaradas para este recinto por el solicitante.:3043 Exceso de superficie (Hectáreas):0,15
- 80861 Superficie solicitada mayor a la superficie máxima permitida para la operación.(50has)
Sup. Resuelta:51,03
- 80864 Superficie máxima determinada superior al 50% de la superficie de formación adhesionada total de la dehesa
Ref. Recinto:---- Cultivo: - Sup. Resuelta:51,03 Sup. Formación Adhesionada Total:94,93
- 80866 La superficie que figura en la capa de formación adhesionada para el recinto, es inferior a la superficie por la que se solicita la ayuda para el recinto
Ref:160000026089669 Recinto:11-020-066-00004-007 Cultivo:63000 PASTOS DE MENOS DE 5 AÑOS-SIN VARIEDAD Secano Sup. Dec. Adm.:8,72 Sup. Censo Bruta:8,39
Ref:160000026089670 Recinto:11-020-066-00004-007 Cultivo:63000 PASTOS DE MENOS DE 5 AÑOS-SIN VARIEDAD Secano Sup. Dec. Adm.:0,04 Sup. Censo Bruta:0
Ref:160000026089671 Recinto:11-020-066-00004-007 Cultivo:63000 PASTOS DE MENOS DE 5 AÑOS-SIN VARIEDAD Secano Sup. Dec. Adm.:0,03 Sup. Censo Bruta:0
Ref:160000026089672 Recinto:11-020-066-00004-007 Cultivo:63000 PASTOS DE MENOS DE 5 AÑOS-SIN VARIEDAD Secano Sup. Dec. Adm.:0,02 Sup. Censo Bruta:0
Ref:160000026089673 Recinto:11-020-066-00004-007 Cultivo:63000 PASTOS DE MENOS DE 5 AÑOS-SIN VARIEDAD Secano Sup. Dec. Adm.:0,02 Sup. Censo Bruta:0
Ref:160000026089674 Recinto:11-020-066-00004-007 Cultivo:63000 PASTOS DE MENOS DE 5 AÑOS-SIN VARIEDAD Secano Sup. Dec. Adm.:0,01 Sup. Censo Bruta:0
Ref:160000026089844 Recinto:11-001-010-00016-004 Cultivo:62000 PASTOS PERMANENTES DE 5 O MAS AÑOS-SIN VARIEDAD Secano Sup. Dec. Adm.:0,74 Sup. Censo Bruta:0

DETALLE DE SUPERFICIE DE FORMACIÓN ADEHESADA EN EL CENSO DE DEHESAS

<u>REF.</u>	<u>REFERENCIA SIGPAC</u>	<u>SUP. BRUTA (ha)</u>	<u>CAP (%)</u>	<u>SUP. NETA (ha)</u>
160000026089669	11-020-066-00004-0007	8,39	100,00	8,39
160000026089684	11-001-010-00033-0004	8,52	85,00	7,24
160000026089695	11-001-010-00033-0003	0,69	85,00	0,59
160000026089697	11-001-010-00016-0009	2,42	100,00	2,42
160000026089699	11-001-009-00006-0011	0,05	85,00	0,04
160000026089708	11-020-066-00003-0002	0,32	85,00	0,27
160000026089722	11-023-033-00018-0001	1,52	75,00	1,14
160000026089724	11-001-010-00012-0002	1,14	100,00	1,14
160000026089725	11-001-010-00012-0002	1,08	100,00	1,08
160000026089734	11-001-009-00006-0004	2,05	100,00	2,05
160000026089735	11-001-009-00006-0004	1,78	100,00	1,78
160000026089738	11-001-009-00006-0004	0,51	100,00	0,51
160000026089741	11-001-009-00006-0004	0,22	100,00	0,22
160000026089752	11-023-033-00017-0002	1,27	85,00	1,08
160000026089753	11-023-033-00017-0002	3,79	75,00	2,84
160000026089774	11-020-066-00004-0005	0,08	100,00	0,08
160000026089777	11-020-066-00004-0003	1,79	100,00	1,79
160000026089780	11-020-066-00004-0006	5,12	100,00	5,12
160000026089781	11-020-066-00004-0006	0,01	100,00	0,01
160000026089789	11-020-066-00003-0003	0,02	100,00	0,02
160000026089798	11-020-066-00004-0018	0,06	0,00	0,00
160000026089799	11-020-066-00004-0018	0,01	0,00	0,00
160000026089801	11-001-009-00006-0002	0,54	25,00	0,13
160000026089802	11-001-009-00006-0005	1,39	100,00	1,39
160000026089810	11-020-066-00004-0017	2,02	100,00	2,02
160000026089813	11-001-009-00006-0006	15,86	85,00	13,48
160000026089820	11-001-010-00033-0001	2,76	100,00	2,76
160000026089822	11-001-010-00033-0001	0,50	100,00	0,50
160000026089826	11-001-010-00033-0001	0,02	100,00	0,02
160000026089827	11-001-010-00033-0001	0,02	100,00	0,02
160000026089830	11-001-010-00016-0010	0,42	75,00	0,32
160000026089831	11-001-010-00016-0010	0,97	45,00	0,44
160000026089833	11-020-066-00004-0014	0,06	0,00	0,00
160000026089834	11-020-066-00004-0014	0,03	0,00	0,00
160000026089835	11-020-066-00004-0014	0,03	0,00	0,00
160000026089852	11-001-010-00016-0004	36,26	65,00	23,57
160000026089856	11-020-066-00004-0015	0,08	85,00	0,07
160000026089858	11-001-010-00016-0002	2,59	100,00	2,59
160000026089859	11-020-066-00004-0015	7,77	85,00	6,60
160000026089865	11-020-066-00004-0015	5,84	55,00	3,21
TOTAL		118,00		94,93

RESUMEN CRITERIOS DE SELECCIÓN**10.1.3 Conservación y mejora de pastos en sistemas de dehesas.****PUNTOS: 7,00**

	PUNTOS	
Plan de Gestión Integral de Dehesas oficialmente aprobado	0,00	N
Porcentaje de superficie determinada en Red Natura 2000	0,00	0.0%
Tener suscrito o haber tenido suscrito convenio de colaboración con el proyecto LIFE+	0,00	N
Porcentaje de superficie determinada de la explotación bajo sistemas de producción integrada ganadera o producción ecológica	0,00	0.0%
Porcentaje de carga ganadera con especies rumiantes	3,00	100.0%
Porcentaje de carga ganadera con especies ovina	1,00	64.35%
Pendiente media de la explotación	3,00	21.15%

DETALLE CRITERIOS DE SELECCIÓN**10.1.3 Conservación y mejora de pastos en sistemas de dehesas.****PUNTOS: 7,00**

Plan de Gestión Integral de Dehesas oficialmente aprobado	PUNTOS:	0,00	N
--	----------------	------	---

Porcentaje de superficie determinada en Red Natura 2000**PUNTOS:** 0,00 0.0%

<u>REF.</u>	<u>REFERENCIA SIGPAC</u>	<u>CULTIVO</u>	<u>DESCRIPCIÓN CULTIVO</u>	<u>S/R</u>	<u>SUP. PROPUESTA (ha)</u>	<u>SUP. CUMPLE (ha)</u>
160000026089858	11-001-010-00016-0002	62000	PASTOS PERMANENTES DE 5 O MAS AÑOS-SIN VARIEDAD	S	2,42	0,00
160000026089844	11-001-010-00016-0004	62000	PASTOS PERMANENTES DE 5 O MAS AÑOS-SIN VARIEDAD	S	0,00	0,00
160000026089852	11-001-010-00016-0004	62000	PASTOS PERMANENTES DE 5 O MAS AÑOS-SIN VARIEDAD	S	23,42	0,00
160000026089697	11-001-010-00016-0009	62000	PASTOS PERMANENTES DE 5 O MAS AÑOS-SIN VARIEDAD	S	2,35	0,00
160000026089831	11-001-010-00016-0010	62000	PASTOS PERMANENTES DE 5 O MAS AÑOS-SIN VARIEDAD	S	0,44	0,00
160000026089684	11-001-010-00033-0004	62000	PASTOS PERMANENTES DE 5 O MAS AÑOS-SIN VARIEDAD	S	7,24	0,00
160000026089777	11-020-066-00004-0003	63000	PASTOS DE MENOS DE 5 AÑOS-SIN VARIEDAD	S	1,79	0,00
160000026089780	11-020-066-00004-0006	63000	PASTOS DE MENOS DE 5 AÑOS-SIN VARIEDAD	S	4,98	0,00
160000026089781	11-020-066-00004-0006	63000	PASTOS DE MENOS DE 5 AÑOS-SIN VARIEDAD	S	0,00	0,00
160000026089674	11-020-066-00004-0007	63000	PASTOS DE MENOS DE 5 AÑOS-SIN VARIEDAD	S	0,00	0,00
160000026089673	11-020-066-00004-0007	63000	PASTOS DE MENOS DE 5 AÑOS-SIN VARIEDAD	S	0,00	0,00
160000026089671	11-020-066-00004-0007	63000	PASTOS DE MENOS DE 5 AÑOS-SIN VARIEDAD	S	0,00	0,00
160000026089670	11-020-066-00004-0007	63000	PASTOS DE MENOS DE 5 AÑOS-SIN VARIEDAD	S	0,00	0,00
160000026089672	11-020-066-00004-0007	63000	PASTOS DE MENOS DE 5 AÑOS-SIN VARIEDAD	S	0,00	0,00
160000026089669	11-020-066-00004-0007	63000	PASTOS DE MENOS DE 5 AÑOS-SIN VARIEDAD	S	8,39	0,00

Tener suscrito o haber tenido suscrito convenio de colaboración con el proyecto LIFE+**PUNTOS:** 0,00 N**Porcentaje de superficie determinada de la explotación bajo sistemas de producción integrada ganadera o producción ecológica****PUNTOS:** 0,00 0.0%

<u>REF.</u>	<u>REFERENCIA SIGPAC</u>	<u>CULTIVO</u>	<u>DESCRIPCIÓN CULTIVO</u>	<u>S/R</u>	<u>SUP. PROPUESTA (ha)</u>	<u>SUP. CUMPLE (ha)</u>
160000026089858	11-001-010-00016-0002	62000	PASTOS PERMANENTES DE 5 O MAS AÑOS-SIN VARIEDAD	S	2,42	0,00
160000026089852	11-001-010-00016-0004	62000	PASTOS PERMANENTES DE 5 O MAS AÑOS-SIN VARIEDAD	S	23,42	0,00
160000026089844	11-001-010-00016-0004	62000	PASTOS PERMANENTES DE 5 O MAS AÑOS-SIN VARIEDAD	S	0,00	0,00
160000026089697	11-001-010-00016-0009	62000	PASTOS PERMANENTES DE 5 O MAS AÑOS-SIN VARIEDAD	S	2,35	0,00
160000026089831	11-001-010-00016-0010	62000	PASTOS PERMANENTES DE 5 O MAS AÑOS-SIN VARIEDAD	S	0,44	0,00
160000026089684	11-001-010-00033-0004	62000	PASTOS PERMANENTES DE 5 O MAS AÑOS-SIN VARIEDAD	S	7,24	0,00
160000026089777	11-020-066-00004-0003	63000	PASTOS DE MENOS DE 5 AÑOS-SIN VARIEDAD	S	1,79	0,00
160000026089781	11-020-066-00004-0006	63000	PASTOS DE MENOS DE 5 AÑOS-SIN VARIEDAD	S	0,00	0,00
160000026089780	11-020-066-00004-0006	63000	PASTOS DE MENOS DE 5 AÑOS-SIN VARIEDAD	S	4,98	0,00
160000026089669	11-020-066-00004-0007	63000	PASTOS DE MENOS DE 5 AÑOS-SIN VARIEDAD	S	8,39	0,00
160000026089671	11-020-066-00004-0007	63000	PASTOS DE MENOS DE 5 AÑOS-SIN VARIEDAD	S	0,00	0,00
160000026089673	11-020-066-00004-0007	63000	PASTOS DE MENOS DE 5 AÑOS-SIN VARIEDAD	S	0,00	0,00
160000026089670	11-020-066-00004-0007	63000	PASTOS DE MENOS DE 5 AÑOS-SIN VARIEDAD	S	0,00	0,00
160000026089672	11-020-066-00004-0007	63000	PASTOS DE MENOS DE 5 AÑOS-SIN VARIEDAD	S	0,00	0,00
160000026089674	11-020-066-00004-0007	63000	PASTOS DE MENOS DE 5 AÑOS-SIN VARIEDAD	S	0,00	0,00

Porcentaje de carga ganadera con especies rumiantes**PUNTOS:** 3,00 100.0%

<u>EXPLOTACIÓN</u>	<u>ESPECIE</u>	<u>RUMIANTE</u>	<u>UGMs</u>
ES110230000631	BOVINA	SI	7.01
ES110250000059	BOVINA	SI	39.76
ES110250000076	OVINA	SI	84.44

Porcentaje de carga ganadera con especies ovina**PUNTOS:** 1,00 64.35%

<u>EXPLOTACIÓN</u>	<u>ESPECIE</u>	<u>OVINA</u>	<u>UGMs</u>
ES110230000631	BOVINA	NO	7.01
ES110250000059	BOVINA	NO	39.76
ES110250000076	OVINA	SI	84.44

Pendiente media de la explotación**PUNTOS:** 3,00 21.15%

<u>REF.</u>	<u>REFERENCIA SIGPAC</u>	<u>CULTIVO</u>	<u>DESCRIPCIÓN CULTIVO</u>	<u>S/R</u>	<u>PENDIENTE MEDIA (%)</u>	<u>SUP. PROPUESTA (ha)</u>
1600000026089858	11-001-010-00016-0002	62000	PASTOS PERMANENTES DE 5 O MAS AÑOS-SIN VARIEDAD	S	19,34	2,42
1600000026089852	11-001-010-00016-0004	62000	PASTOS PERMANENTES DE 5 O MAS AÑOS-SIN VARIEDAD	S	29,18	23,42
1600000026089844	11-001-010-00016-0004	62000	PASTOS PERMANENTES DE 5 O MAS AÑOS-SIN VARIEDAD	S	29,18	0,00
1600000026089697	11-001-010-00016-0009	62000	PASTOS PERMANENTES DE 5 O MAS AÑOS-SIN VARIEDAD	S	18,82	2,35
1600000026089831	11-001-010-00016-0010	62000	PASTOS PERMANENTES DE 5 O MAS AÑOS-SIN VARIEDAD	S	23,72	0,44
1600000026089684	11-001-010-00033-0004	62000	PASTOS PERMANENTES DE 5 O MAS AÑOS-SIN VARIEDAD	S	22,19	7,24
1600000026089777	11-020-066-00004-0003	63000	PASTOS DE MENOS DE 5 AÑOS-SIN VARIEDAD	S	19,05	1,79
1600000026089781	11-020-066-00004-0006	63000	PASTOS DE MENOS DE 5 AÑOS-SIN VARIEDAD	S	5,16	0,00
1600000026089780	11-020-066-00004-0006	63000	PASTOS DE MENOS DE 5 AÑOS-SIN VARIEDAD	S	5,16	4,98
1600000026089672	11-020-066-00004-0007	63000	PASTOS DE MENOS DE 5 AÑOS-SIN VARIEDAD	S	8,79	0,00
1600000026089673	11-020-066-00004-0007	63000	PASTOS DE MENOS DE 5 AÑOS-SIN VARIEDAD	S	8,79	0,00
1600000026089671	11-020-066-00004-0007	63000	PASTOS DE MENOS DE 5 AÑOS-SIN VARIEDAD	S	8,79	0,00
1600000026089670	11-020-066-00004-0007	63000	PASTOS DE MENOS DE 5 AÑOS-SIN VARIEDAD	S	8,79	0,00
1600000026089669	11-020-066-00004-0007	63000	PASTOS DE MENOS DE 5 AÑOS-SIN VARIEDAD	S	8,79	8,39
1600000026089674	11-020-066-00004-0007	63000	PASTOS DE MENOS DE 5 AÑOS-SIN VARIEDAD	S	8,79	0,00



<u>APELLIDOS Y NOMBRE / RAZÓN SOCIAL</u>	<u>NIF</u>	<u>EXPEDIENTE</u>	<u>PROPUESTA</u>
HERENCIA YACENTE DE JUAN J. LIZAUER	E72262637	2005925	ADMITIDO
<u>SOLICITA ACTUACIÓN 1</u>	<u>SOLICITA ACTUACIÓN 2</u>	<u>PROPUESTA ACTUACIÓN 2</u>	<u>SOLICITA ACTUACIÓN 3</u>
NO	SI	ADMITIDO	NO

DETALLE DE ACTUACIÓN 2

IMPORTES POR ANUALIDAD

	<u>SUPERFICIE PROPUESTA</u>	<u>SUPERFICIE SUBVENCIONABLE</u>	2016	2017	2018	2019	2020
IMPORTE MÁXIMO	3,34	3,26	309,41 €	309,41 €	309,41 €	309,41 €	309,41 €
IMPORTE MEDIO DE TRANSFERENCIA (€/ha)			92,64 €	92,64 €	92,64 €	92,64 €	92,64 €

INCIDENCIAS

INCIDENCIA DESCRIPCIÓN

80856	No cumple con la superficie mínima de cultivo elegible para solicitar la operación. Sup. Resuelta:9,15
80864	Superficie máxima determinada superior al 50% de la superficie de formación adehesada total de la dehesa Ref: Recinto:---- Cultivo: - Sup. Resuelta:3,34 Sup. Formación Adehesada Total:6,52
80866	La superficie que figura en la capa de formación adehesada para el recinto, es inferior a la superficie por la que se solicita la ayuda para el recinto Ref:1500000012473003 Recinto:11-021-015-00025-019 Cultivo:63000 PASTOS DE MENOS DE 5 AÑOS-SIN VARIEDAD Secano Sup. Dec. Adm.:22,09 Sup. Censo Bruta:0 Ref:1600000000470049 Recinto:11-021-015-00025-022 Cultivo:62000 PASTOS PERMANENTES DE 5 O MAS AÑOS-SIN VARIEDAD Secano Sup. Dec. Adm.:1,8 Sup. Censo Bruta:0 Ref:1600000000470208 Recinto:11-021-015-00090-001 Cultivo:62000 PASTOS PERMANENTES DE 5 O MAS AÑOS-SIN VARIEDAD Secano Sup. Dec. Adm.:23,29 Sup. Censo Bruta:8,95 Ref:1600000010818914 Recinto:11-021-015-00090-009 Cultivo:63000 PASTOS DE MENOS DE 5 AÑOS-SIN VARIEDAD Secano Sup. Dec. Adm.:7,49 Sup. Censo Bruta:0 Ref:1600000010818931 Recinto:11-021-015-00090-020 Cultivo:63000 PASTOS DE MENOS DE 5 AÑOS-SIN VARIEDAD Secano Sup. Dec. Adm.:9,27 Sup. Censo Bruta:0,21
80867	Superficie resuelta para el grupo de pago menor que la mínima requerida Ref:1500000012473003 Recinto:11-021-015-00025-019 Cultivo:63000 PASTOS DE MENOS DE 5 AÑOS-SIN VARIEDAD Secano Sup. Declarada:0 Sup. Resuelta:0 Ref:1600000000470049 Recinto:11-021-015-00025-022 Cultivo:62000 PASTOS PERMANENTES DE 5 O MAS AÑOS-SIN VARIEDAD Secano Sup. Declarada:0 Sup. Resuelta:0 Ref:1600000000470208 Recinto:11-021-015-00090-001 Cultivo:62000 PASTOS PERMANENTES DE 5 O MAS AÑOS-SIN VARIEDAD Secano Sup. Declarada:3,13 Sup. Resuelta:3,13 Ref:1600000010818914 Recinto:11-021-015-00090-009 Cultivo:63000 PASTOS DE MENOS DE 5 AÑOS-SIN VARIEDAD Secano Sup. Declarada:0 Sup. Resuelta:0 Ref:1600000010818931 Recinto:11-021-015-00090-020 Cultivo:63000 PASTOS DE MENOS DE 5 AÑOS-SIN VARIEDAD Secano Sup. Declarada:0,21 Sup. Resuelta:0,21

DETALLE DE SUPERFICIE DE FORMACIÓN ADEHESADA EN EL CENSO DE DEHESAS

<u>REF.</u>	<u>REFERENCIA SIGPAC</u>	<u>SUP. BRUTA (ha)</u>	<u>CAP (%)</u>	<u>SUP. NETA (ha)</u>
1600000000470208	11-021-015-00090-001	8,95	35,00	3,13
1600000000470214	11-021-015-00090-009	0,10	100,00	0,10
1600000010818916	11-021-015-00090-0010	2,74	100,00	2,74
1600000010818918	11-021-015-00090-0014	0,10	0,00	0,00
1600000010818920	11-021-015-00090-0015	0,34	75,00	0,26
1600000010818922	11-021-015-00090-0016	0,06	45,00	0,03
1600000010818925	11-021-015-00090-0017	0,12	45,00	0,05
1600000010818927	11-021-015-00090-0018	0,34	0,00	0,00
1600000010818929	11-021-015-00090-0019	1,17	0,00	0,00
1600000010818931	11-021-015-00090-0020	0,21	100,00	0,21
TOTAL		14,13		6,52



RESUMEN CRITERIOS DE SELECCIÓN**10.1.3 Conservación y mejora de pastos en sistemas de dehesas.****PUNTOS: 3,00**

	PUNTOS	
Plan de Gestión Integral de Dehesas oficialmente aprobado	0,00	N
Porcentaje de superficie determinada en Red Natura 2000	0,00	0.0%
Tener suscrito o haber tenido suscrito convenio de colaboración con el proyecto LIFE+	0,00	N
Porcentaje de superficie determinada de la explotación bajo sistemas de producción integrada ganadera o producción ecológica	0,00	0.0%
Porcentaje de carga ganadera con especies rumiantes	3,00	100.0%
Porcentaje de carga ganadera con especies ovina	0,00	0.0%
Pendiente media de la explotación	0,00	0.0%

DETALLE CRITERIOS DE SELECCIÓN**10.1.3 Conservación y mejora de pastos en sistemas de dehesas.****PUNTOS: 3,00**

Plan de Gestión Integral de Dehesas oficialmente aprobado	PUNTOS: 0,00	N
Porcentaje de superficie determinada en Red Natura 2000	PUNTOS: 0,00	0.0%
Tener suscrito o haber tenido suscrito convenio de colaboración con el proyecto LIFE+	PUNTOS: 0,00	N
Porcentaje de superficie determinada de la explotación bajo sistemas de producción integrada ganadera o producción ecológica	PUNTOS: 0,00	0.0%
Porcentaje de carga ganadera con especies rumiantes	PUNTOS: 3,00	100.0%

<u>EXPLOTACIÓN</u>	<u>ESPECIE</u>	<u>RUMIANTE</u>	<u>UGMs</u>
ES110210000388	BOVINA	SI	143.91
ES110210000388	CAPRINA	SI	8.4

Porcentaje de carga ganadera con especies ovina	PUNTOS: 0,00	0.0%
---	---------------------	------

<u>EXPLOTACIÓN</u>	<u>ESPECIE</u>	<u>OVINA</u>	<u>UGMs</u>
ES110210000388	BOVINA	NO	143.91
ES110210000388	CAPRINA	NO	8.4

Pendiente media de la explotación	PUNTOS: 0,00	0.0%
-----------------------------------	---------------------	------



<u>APELLIDOS Y NOMBRE / RAZÓN SOCIAL</u>	<u>NIF</u>	<u>EXPEDIENTE</u>	<u>PROPUESTA</u>
HERMANOS TOSCANO PÉREZ,C.B	E11468394	2005967	INADMITIDO
<u>SOLICITA ACTUACIÓN 1</u>	<u>SOLICITA ACTUACIÓN 2</u>	<u>PROPUESTA ACTUACIÓN 2</u>	<u>SOLICITA ACTUACIÓN 3</u>
NO	SI	INADMITIDO	SI
			<u>PROPUESTA ACTUACIÓN 3</u>
			INADMITIDO

DETALLE DE ACTUACIÓN 2

IMPORTES POR ANUALIDAD

	<u>SUPERFICIE PROPUESTA</u>	<u>SUPERFICIE SUBVENCIONABLE</u>	<u>2016</u>	<u>2017</u>	<u>2018</u>	<u>2019</u>	<u>2020</u>
IMPORTE MÁXIMO	0,00	0,00	0,00 €	0,00 €	0,00 €	0,00 €	0,00 €
IMPORTE MEDIO DE TRANSFERENCIA (€/ha)			0,00 €	0,00 €	0,00 €	0,00 €	0,00 €

INCIDENCIAS

INCIDENCIA DESCRIPCIÓN

80856	No cumple con la superficie mínima de cultivo elegible para solicitar la operación. Sup. Resuelta:0
80866	La superficie que figura en la capa de formación adhesionada para el recinto, es inferior a la superficie por la que se solicita la ayuda para el recinto Ref:160000000326760 Recinto:11-001-017-00020-006 Cultivo:62000 PASTOS PERMANENTES DE 5 O MAS AÑOS-SIN VARIEDAD Secano Sup. Dec. Adm.:7,31 Sup. Censo Bruta:0 Ref:160000000329055 Recinto:11-001-034-00063-004 Cultivo:62000 PASTOS PERMANENTES DE 5 O MAS AÑOS-SIN VARIEDAD Secano Sup. Dec. Adm.:2,21 Sup. Censo Bruta:0 Ref:160000000329057 Recinto:11-001-034-00063-005 Cultivo:62000 PASTOS PERMANENTES DE 5 O MAS AÑOS-SIN VARIEDAD Secano Sup. Dec. Adm.:0,22 Sup. Censo Bruta:0 Ref:1600000011169787 Recinto:11-001-034-00062-001 Cultivo:62000 PASTOS PERMANENTES DE 5 O MAS AÑOS-SIN VARIEDAD Secano Sup. Dec. Adm.:3,7 Sup. Censo Bruta:0
80867	Superficie resuelta para el grupo de pago menor que la mínima requerida Ref:160000000326760 Recinto:11-001-017-00020-006 Cultivo:62000 PASTOS PERMANENTES DE 5 O MAS AÑOS-SIN VARIEDAD Secano Sup. Declarada:0 Sup. Resuelta:0 Ref:160000000329055 Recinto:11-001-034-00063-004 Cultivo:62000 PASTOS PERMANENTES DE 5 O MAS AÑOS-SIN VARIEDAD Secano Sup. Declarada:0 Sup. Resuelta:0 Ref:160000000329057 Recinto:11-001-034-00063-005 Cultivo:62000 PASTOS PERMANENTES DE 5 O MAS AÑOS-SIN VARIEDAD Secano Sup. Declarada:0 Sup. Resuelta:0 Ref:1600000011169787 Recinto:11-001-034-00062-001 Cultivo:62000 PASTOS PERMANENTES DE 5 O MAS AÑOS-SIN VARIEDAD Secano Sup. Declarada:0 Sup. Resuelta:0

DETALLE DE ACTUACIÓN 3

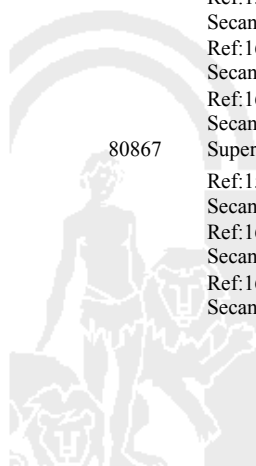
IMPORTES POR ANUALIDAD

	<u>SUPERFICIE PROPUESTA</u>	<u>SUPERFICIE SUBVENCIONABLE</u>	<u>2016</u>	<u>2017</u>	<u>2018</u>	<u>2019</u>	<u>2020</u>
IMPORTE MÁXIMO	0,00	0,00	0,00 €	0,00 €	0,00 €	0,00 €	0,00 €
IMPORTE MEDIO DE TRANSFERENCIA (€/ha)			0,00 €	0,00 €	0,00 €	0,00 €	0,00 €

INCIDENCIAS

INCIDENCIA DESCRIPCIÓN

224	La superficie de cruce total de productos de la agrupación Pastos permanentes sobre un mismo recinto en una misma solicitud, no puede superar la superficie total admisible de pastos. Ref:160000000330013 Recinto:11-001-041-00013-001 Cultivo:62000 PASTOS PERMANENTES DE 5 O MAS AÑOS-SIN VARIEDAD Secano Superficie admisible de pastos del recinto según SIGPAC.:409 Suma de superficies de cruce netas declaradas para este recinto por el solicitante.:643 Exceso de superficie (Hectáreas):2,34
80856	No cumple con la superficie mínima de cultivo elegible para solicitar la operación. Sup. Resuelta:0
80866	La superficie que figura en la capa de formación adhesionada para el recinto, es inferior a la superficie por la que se solicita la ayuda para el recinto Ref:1500000024913002 Recinto:11-001-034-00062-005 Cultivo:62000 PASTOS PERMANENTES DE 5 O MAS AÑOS-SIN VARIEDAD Secano Sup. Dec. Adm.:5,61 Sup. Censo Bruta:0 Ref:160000000326982 Recinto:11-001-020-00008-004 Cultivo:62000 PASTOS PERMANENTES DE 5 O MAS AÑOS-SIN VARIEDAD Secano Sup. Dec. Adm.:10,98 Sup. Censo Bruta:0 Ref:160000000330013 Recinto:11-001-041-00013-001 Cultivo:62000 PASTOS PERMANENTES DE 5 O MAS AÑOS-SIN VARIEDAD Secano Sup. Dec. Adm.:11,69 Sup. Censo Bruta:0
80867	Superficie resuelta para el grupo de pago menor que la mínima requerida Ref:1500000024913002 Recinto:11-001-034-00062-005 Cultivo:62000 PASTOS PERMANENTES DE 5 O MAS AÑOS-SIN VARIEDAD Secano Sup. Declarada:0 Sup. Resuelta:0 Ref:160000000326982 Recinto:11-001-020-00008-004 Cultivo:62000 PASTOS PERMANENTES DE 5 O MAS AÑOS-SIN VARIEDAD Secano Sup. Declarada:0 Sup. Resuelta:0 Ref:160000000330013 Recinto:11-001-041-00013-001 Cultivo:62000 PASTOS PERMANENTES DE 5 O MAS AÑOS-SIN VARIEDAD Secano Sup. Declarada:0 Sup. Resuelta:0



DETALLE DE SUPERFICIE DE FORMACIÓN ADEHESADA EN EL CENSO DE DEHESAS

REF.	REFERENCIA SIGPAC	SUP. BRUTA (ha)	CAP (%)	SUP. NETA (ha)
160000000326987	11-001-020-00008-0008	3,97	25,00	0,99
TOTAL		3,97		0,99

RESUMEN CRITERIOS DE SELECCIÓN

10.1.3 Conservación y mejora de pastos en sistemas de dehesas. PUNTOS: 3,00

	PUNTOS	
Plan de Gestión Integral de Dehesas oficialmente aprobado	0,00	N
Porcentaje de superficie determinada en Red Natura 2000	0,00	0.0%
Tener suscrito o haber tenido suscrito convenio de colaboración con el proyecto LIFE+	0,00	N
Porcentaje de superficie determinada de la explotación bajo sistemas de producción integrada ganadera o producción ecológica	0,00	0.0%
Porcentaje de carga ganadera con especies rumiantes	3,00	100.0%
Porcentaje de carga ganadera con especies ovina	0,00	34.82%
Pendiente media de la explotación	0,00	0.0%

DETALLE CRITERIOS DE SELECCIÓN

10.1.3 Conservación y mejora de pastos en sistemas de dehesas. PUNTOS: 3,00

Plan de Gestión Integral de Dehesas oficialmente aprobado	PUNTOS: 0,00	N
Porcentaje de superficie determinada en Red Natura 2000	PUNTOS: 0,00	0.0%
Tener suscrito o haber tenido suscrito convenio de colaboración con el proyecto LIFE+	PUNTOS: 0,00	N
Porcentaje de superficie determinada de la explotación bajo sistemas de producción integrada ganadera o producción ecológica	PUNTOS: 0,00	0.0%
Porcentaje de carga ganadera con especies rumiantes	PUNTOS: 3,00	100.0%

EXPLOTACIÓN	ESPECIE	RUMIANTE	UGMs
ES110010000428	BOVINA	SI	125.64
ES110010000428	OVINA	SI	96.05
ES110010000823	BOVINA	SI	54.17

Porcentaje de carga ganadera con especies ovina PUNTOS: 0,00 34.82%

EXPLOTACIÓN	ESPECIE	OVINA	UGMs
ES110010000428	BOVINA	NO	125.64
ES110010000428	OVINA	SI	96.05
ES110010000823	BOVINA	NO	54.17

Pendiente media de la explotación PUNTOS: 0,00 0.0%



<u>APELLIDOS Y NOMBRE / RAZÓN SOCIAL</u>	<u>NIF</u>	<u>EXPEDIENTE</u>	<u>PROPUESTA</u>
HOLGADO CARRERO, C.B.	E11714961	2000311	INADMITIDO
<u>SOLICITA ACTUACIÓN 1</u>	<u>SOLICITA ACTUACIÓN 2</u>	<u>PROPUESTA ACTUACIÓN 2</u>	<u>SOLICITA ACTUACIÓN 3</u>
NO	SI	INADMITIDO	NO

DETALLE DE ACTUACIÓN 2**IMPORTES POR ANUALIDAD**

	<u>SUPERFICIE PROPUESTA</u>	<u>SUPERFICIE SUBVENCIONABLE</u>	2016	2017	2018	2019	2020
IMPORTE MÁXIMO	0,00	0,00	0,00 €	0,00 €	0,00 €	0,00 €	0,00 €
IMPORTE MEDIO DE TRANSFERENCIA (€/ha)			0,00 €	0,00 €	0,00 €	0,00 €	0,00 €

INCIDENCIAS**INCIDENCIA DESCRIPCIÓN**

224	La superficie de cruce total de productos de la agrupación Pastos permanentes sobre un mismo recinto en una misma solicitud, no puede superar la superficie total admisible de pastos. Ref:160000025847647 Recinto:11-044-011-00013-032 Cultivo:62000 PASTOS PERMANENTES DE 5 O MAS AÑOS-SIN VARIEDAD Secano Superficie admisible de pastos del recinto según SIGPAC.:610 Suma de superficies de cruce netas declaradas para este recinto por el solicitante.:619 Exceso de superficie (Hectáreas):0,09
80854	La explotación por la que solicita ayudas no se encuentra inscrita en el Censo de Dehesas de Andalucía
80856	No cumple con la superficie mínima de cultivo elegible para solicitar la operación. Sup. Resuelta:0
80863	Cultivo, variedad, regimen y/o uso del recinto SIGPAC no compatible con la operación (anexo III.I, Orden 26 mayo 2015) Ref:160000025847637 Recinto:11-044-011-00013-033 Cultivo:62000 PASTOS PERMANENTES DE 5 O MAS AÑOS-SIN VARIEDAD Secano Ref:160000025847639 Recinto:11-044-011-00013-031 Cultivo:62000 PASTOS PERMANENTES DE 5 O MAS AÑOS-SIN VARIEDAD Secano
80866	La superficie que figura en la capa de formación adehesada para el recinto, es inferior a la superficie por la que se solicita la ayuda para el recinto Ref:160000025847633 Recinto:11-044-011-00013-011 Cultivo:62000 PASTOS PERMANENTES DE 5 O MAS AÑOS-SIN VARIEDAD Secano Sup. Dec. Adm.:13,9 Sup. Censo Bruta:0 Ref:160000025847634 Recinto:11-044-011-00013-003 Cultivo:62000 PASTOS PERMANENTES DE 5 O MAS AÑOS-SIN VARIEDAD Secano Sup. Dec. Adm.:0,39 Sup. Censo Bruta:0 Ref:160000025847635 Recinto:11-044-011-00013-003 Cultivo:62000 PASTOS PERMANENTES DE 5 O MAS AÑOS-SIN VARIEDAD Secano Sup. Dec. Adm.:1,09 Sup. Censo Bruta:0 Ref:160000025847636 Recinto:11-044-011-00013-003 Cultivo:62000 PASTOS PERMANENTES DE 5 O MAS AÑOS-SIN VARIEDAD Secano Sup. Dec. Adm.:0,61 Sup. Censo Bruta:0 Ref:160000025847637 Recinto:11-044-011-00013-033 Cultivo:62000 PASTOS PERMANENTES DE 5 O MAS AÑOS-SIN VARIEDAD Secano Sup. Dec. Adm.:0,59 Sup. Censo Bruta:0 Ref:160000025847638 Recinto:11-044-011-00013-003 Cultivo:62000 PASTOS PERMANENTES DE 5 O MAS AÑOS-SIN VARIEDAD Secano Sup. Dec. Adm.:7,51 Sup. Censo Bruta:0 Ref:160000025847639 Recinto:11-044-011-00013-031 Cultivo:62000 PASTOS PERMANENTES DE 5 O MAS AÑOS-SIN VARIEDAD Secano Sup. Dec. Adm.:10,48 Sup. Censo Bruta:0 Ref:160000025847640 Recinto:11-044-011-00013-019 Cultivo:62000 PASTOS PERMANENTES DE 5 O MAS AÑOS-SIN VARIEDAD Secano Sup. Dec. Adm.:0,88 Sup. Censo Bruta:0 Ref:160000025847641 Recinto:11-044-011-00013-019 Cultivo:62000 PASTOS PERMANENTES DE 5 O MAS AÑOS-SIN VARIEDAD Secano Sup. Dec. Adm.:0,72 Sup. Censo Bruta:0 Ref:160000025847647 Recinto:11-044-011-00013-032 Cultivo:62000 PASTOS PERMANENTES DE 5 O MAS AÑOS-SIN VARIEDAD Secano Sup. Dec. Adm.:11,26 Sup. Censo Bruta:0
80867	Superficie resuelta para el grupo de pago menor que la mínima requerida Ref:160000025847633 Recinto:11-044-011-00013-011 Cultivo:62000 PASTOS PERMANENTES DE 5 O MAS AÑOS-SIN VARIEDAD Secano Sup. Declarada:0 Sup. Resuelta:0 Ref:160000025847634 Recinto:11-044-011-00013-003 Cultivo:62000 PASTOS PERMANENTES DE 5 O MAS AÑOS-SIN VARIEDAD Secano Sup. Declarada:0 Sup. Resuelta:0 Ref:160000025847635 Recinto:11-044-011-00013-003 Cultivo:62000 PASTOS PERMANENTES DE 5 O MAS AÑOS-SIN VARIEDAD Secano Sup. Declarada:0 Sup. Resuelta:0 Ref:160000025847636 Recinto:11-044-011-00013-003 Cultivo:62000 PASTOS PERMANENTES DE 5 O MAS AÑOS-SIN VARIEDAD Secano Sup. Declarada:0 Sup. Resuelta:0 Ref:160000025847638 Recinto:11-044-011-00013-003 Cultivo:62000 PASTOS PERMANENTES DE 5 O MAS AÑOS-SIN VARIEDAD Secano Sup. Declarada:0 Sup. Resuelta:0 Ref:160000025847640 Recinto:11-044-011-00013-019 Cultivo:62000 PASTOS PERMANENTES DE 5 O MAS AÑOS-SIN VARIEDAD Secano Sup. Declarada:0 Sup. Resuelta:0 Ref:160000025847641 Recinto:11-044-011-00013-019 Cultivo:62000 PASTOS PERMANENTES DE 5 O MAS AÑOS-SIN VARIEDAD Secano Sup. Declarada:0 Sup. Resuelta:0 Ref:160000025847647 Recinto:11-044-011-00013-032 Cultivo:62000 PASTOS PERMANENTES DE 5 O MAS AÑOS-SIN VARIEDAD Secano Sup. Declarada:0 Sup. Resuelta:0

DETALLE DE SUPERFICIE DE FORMACIÓN ADEHESADA EN EL CENSO DE DEHESAS

RESUMEN CRITERIOS DE SELECCIÓN**10.1.3 Conservación y mejora de pastos en sistemas de dehesas.****PUNTOS: 0,00**

	PUNTOS	
Plan de Gestión Integral de Dehesas oficialmente aprobado	0,00	N
Porcentaje de superficie determinada en Red Natura 2000	0,00	0.0%
Tener suscrito o haber tenido suscrito convenio de colaboración con el proyecto LIFE+	0,00	N
Porcentaje de superficie determinada de la explotación bajo sistemas de producción integrada ganadera o producción ecológica	0,00	0.0%
Porcentaje de carga ganadera con especies rumiantes	0,00	0.0%
Porcentaje de carga ganadera con especies ovina	0,00	0.0%
Pendiente media de la explotación	0,00	0.0%

DETALLE CRITERIOS DE SELECCIÓN**10.1.3 Conservación y mejora de pastos en sistemas de dehesas.****PUNTOS: 0,00**

Plan de Gestión Integral de Dehesas oficialmente aprobado	PUNTOS: 0,00	N
Porcentaje de superficie determinada en Red Natura 2000	PUNTOS: 0,00	0.0%
Tener suscrito o haber tenido suscrito convenio de colaboración con el proyecto LIFE+	PUNTOS: 0,00	N
Porcentaje de superficie determinada de la explotación bajo sistemas de producción integrada ganadera o producción ecológica	PUNTOS: 0,00	0.0%
Porcentaje de carga ganadera con especies rumiantes	PUNTOS: 0,00	0.0%
Porcentaje de carga ganadera con especies ovina	PUNTOS: 0,00	0.0%
Pendiente media de la explotación	PUNTOS: 0,00	0.0%



<u>APELLIDOS Y NOMBRE / RAZÓN SOCIAL</u>	<u>NIF</u>	<u>EXPEDIENTE</u>	<u>PROPUESTA</u>
INFANTE SIERRA ISABEL	15434672Q	2004894	ADMITIDO
<u>SOLICITA ACTUACIÓN 1</u>	<u>SOLICITA ACTUACIÓN 2</u>	<u>SOLICITA ACTUACIÓN 3</u>	<u>PROPUESTA ACTUACIÓN 3</u>
NO	NO	SI	ADMITIDO

DETALLE DE ACTUACIÓN 3

IMPORTES POR ANUALIDAD

	<u>SUPERFICIE PROPUESTA</u>	<u>SUPERFICIE SUBVENCIONABLE</u>	<u>2016</u>	<u>2017</u>	<u>2018</u>	<u>2019</u>	<u>2020</u>
IMPORTE MÁXIMO	56,23	30,96	1.326,33 €	1.326,33 €	1.326,33 €	1.326,33 €	1.326,33 €
IMPORTE MEDIO DE TRANSFERENCIA (€/ha)			23,59 €	23,59 €	23,59 €	23,59 €	23,59 €

RECINTOS PROPUESTOS

<u>REF.</u>	<u>REFERENCIA SIGPAC</u>	<u>CULTIVO</u>	<u>DESCRIPCIÓN CULTIVO</u>	<u>S/R</u>	<u>PEND. MEDIA (%)</u>	<u>SUP. DEC. (ha)</u>	<u>SUP. BRUTA (ha)</u>	<u>CAP (%)</u>	<u>SUP. NETA (ha)</u>	<u>SUP. DEC. ADMIN. (ha)</u>	<u>SUP. CAMPO (ha)</u>	<u>SUP. CALC. (ha)</u>
1500000012355540	11-013-002-00018-0001	62000	PASTOS PERMANENTES DE 5 O MAS AÑOS-SIN VARIEDAD	S	18,76	50,18	109,96	46,99	51,67	51,67		51,67
1500000020921963	11-013-002-00062-0003	62000	PASTOS PERMANENTES DE 5 O MAS AÑOS-SIN VARIEDAD	S	1,29	4,56	7,89	57,79	4,56	4,56		4,56

INCIDENCIAS

INCIDENCIA DESCRIPCIÓN

- 80861 Superficie solicitada mayor a la superficie máxima permitida para la operación.(50has)
Sup. Resuelta:56,23
- 80864 Superficie máxima determinada superior al 50% de la superficie de formación adehesada total de la dehesa
Ref: Recinto:---- Cultivo: - Sup. Resuelta:56,23 Sup. Formación Adehesada Total:61,92
- 80866 La superficie que figura en la capa de formación adehesada para el recinto, es inferior a la superficie por la que se solicita la ayuda para el recinto
Ref:1500000012355540 Recinto:11-013-002-00018-001 Cultivo:62000 PASTOS PERMANENTES DE 5 O MAS AÑOS-SIN VARIEDAD Secano Sup. Dec. Adm.:378,08 Sup. Censo Bruta:109,96
Ref:1500000020921963 Recinto:11-013-002-00062-003 Cultivo:62000 PASTOS PERMANENTES DE 5 O MAS AÑOS-SIN VARIEDAD Secano Sup. Dec. Adm.:16,47 Sup. Censo Bruta:7,89

DETALLE DE SUPERFICIE DE FORMACIÓN ADEHESADA EN EL CENSO DE DEHESAS

<u>REF.</u>	<u>REFERENCIA SIGPAC</u>	<u>SUP. BRUTA (ha)</u>	<u>CAP (%)</u>	<u>SUP. NETA (ha)</u>
1500000012355540	11-013-002-00018-0001	109,95	25,00	27,49
1500000012355640	11-013-002-00023-0003	9,39	55,00	5,17
1500000020921963	11-013-002-00062-0003	7,89	75,00	5,92
160000000402462	11-013-002-00022-0013	12,85	35,00	4,50
1600000007490438	11-013-002-00021-0001	1,66	25,00	0,42
1600000007490467	11-013-002-00021-0002	0,51	0,00	0,00
1600000007490559	11-013-002-00022-0002	52,62	35,00	18,42
TOTAL		194,87		61,92

RESUMEN CRITERIOS DE SELECCIÓN

10.1.3 Conservación y mejora de pastos en sistemas de dehesas. PUNTOS: 10,00

	<u>PUNTOS</u>	
Plan de Gestión Integral de Dehesas oficialmente aprobado	0,00	N
Porcentaje de superficie determinada en Red Natura 2000	0,00	0.0%
Tener suscrito o haber tenido suscrito convenio de colaboración con el proyecto LIFE+	0,00	N
Porcentaje de superficie determinada de la explotación bajo sistemas de producción integrada ganadera o producción ecológica	4,00	100.0%
Porcentaje de carga ganadera con especies rumiantes	3,00	100.0%
Porcentaje de carga ganadera con especies ovina	0,00	0.0%
Pendiente media de la explotación	3,00	17.34%



DETALLE CRITERIOS DE SELECCIÓN

10.1.3 Conservación y mejora de pastos en sistemas de dehesas. PUNTOS: 10,00

Plan de Gestión Integral de Dehesas oficialmente aprobado PUNTOS: 0,00 N

Porcentaje de superficie determinada en Red Natura 2000 PUNTOS: 0,00 0.0%

REF.	REFERENCIA SIGPAC	CULTIVO	DESCRIPCIÓN CULTIVO	S/R	SUP. PROPUESTA (ha)	SUP. CUMPLE (ha)
1500000012355540	11-013-002-00018-0001	62000	PASTOS PERMANENTES DE 5 O MAS AÑOS-SIN VARIEDAD	S	51,67	0,00
1500000020921963	11-013-002-00062-0003	62000	PASTOS PERMANENTES DE 5 O MAS AÑOS-SIN VARIEDAD	S	4,56	0,00

Tener suscrito o haber tenido suscrito convenio de colaboración con el proyecto LIFE+ PUNTOS: 0,00 N

Porcentaje de superficie determinada de la explotación bajo sistemas de producción integrada ganadera o producción ecológica PUNTOS: 4,00 100.0%

REF.	REFERENCIA SIGPAC	CULTIVO	DESCRIPCIÓN CULTIVO	S/R	SUP. PROPUESTA (ha)	SUP. CUMPLE (ha)
1500000012355540	11-013-002-00018-0001	62000	PASTOS PERMANENTES DE 5 O MAS AÑOS-SIN VARIEDAD	S	51,67	51,67
1500000020921963	11-013-002-00062-0003	62000	PASTOS PERMANENTES DE 5 O MAS AÑOS-SIN VARIEDAD	S	4,56	4,56

Porcentaje de carga ganadera con especies rumiantes PUNTOS: 3,00 100.0%

EXPLORACIÓN	ESPECIE	RUMIANTE	UGMs
ES110130000064	BOVINA	SI	100.34

Porcentaje de carga ganadera con especies ovina PUNTOS: 0,00 0.0%

EXPLORACIÓN	ESPECIE	OVINA	UGMs
ES110130000064	BOVINA	NO	100.34

Pendiente media de la explotación PUNTOS: 3,00 17.34%

REF.	REFERENCIA SIGPAC	CULTIVO	DESCRIPCIÓN CULTIVO	S/R	PENDIENTE MEDIA (%)	SUP. PROPUESTA (ha)
1500000012355540	11-013-002-00018-0001	62000	PASTOS PERMANENTES DE 5 O MAS AÑOS-SIN VARIEDAD	S	18,76	51,67
1500000020921963	11-013-002-00062-0003	62000	PASTOS PERMANENTES DE 5 O MAS AÑOS-SIN VARIEDAD	S	1,29	4,56



<u>APELLIDOS Y NOMBRE / RAZÓN SOCIAL</u>		<u>NIF</u>	<u>EXPEDIENTE</u>	<u>PROPUESTA</u>
INVERSIONES PUEBLOS BLANCOS SL		B11719069	2000312	INADMITIDO
<u>SOLICITA ACTUACIÓN 1</u>	<u>PROPUESTA ACTUACIÓN 1</u>	<u>SOLICITA ACTUACIÓN 2</u>	<u>SOLICITA ACTUACIÓN 3</u>	
SI	INADMITIDO	NO	NO	

DETALLE DE ACTUACIÓN 1

IMPORTES POR ANUALIDAD

IMPORTE MÁXIMO	<u>SUPERFICIE</u>		2016	2017	2018	2019	2020
	<u>PROPUESTA</u>	<u>SUBVENCIONABLE</u>					
IMPORTE MEDIO DE TRANSFERENCIA (€/ha)	0,00	0,00	0,00 €	0,00 €	0,00 €	0,00 €	0,00 €

INCIDENCIAS

INCIDENCIA DESCRIPCIÓN

80854	La explotación por la que solicita ayudas no se encuentra inscrita en el Censo de Dehesas de Andalucía
80856	No cumple con la superficie mínima de cultivo elegible para solicitar la operación. Sup. Resuelta:0
80866	La superficie que figura en la capa de formación adhesionada para el recinto, es inferior a la superficie por la que se solicita la ayuda para el recinto Ref:1600000025849980 Recinto:11-011-001-00018-001 Cultivo:63000 PASTOS DE MENOS DE 5 AÑOS-SIN VARIEDAD Secano Sup. Dec. Adm.:2,24 Sup. Censo Bruta:0 Ref:1600000025849981 Recinto:11-011-001-00018-001 Cultivo:63000 PASTOS DE MENOS DE 5 AÑOS-SIN VARIEDAD Secano Sup. Dec. Adm.:6,88 Sup. Censo Bruta:0 Ref:1600000025849987 Recinto:11-006-025-00007-008 Cultivo:62000 PASTOS PERMANENTES DE 5 O MAS AÑOS-SIN VARIEDAD Secano Sup. Dec. Adm.:5,55 Sup. Censo Bruta:0 Ref:1600000025849990 Recinto:11-006-025-00008-001 Cultivo:62000 PASTOS PERMANENTES DE 5 O MAS AÑOS-SIN VARIEDAD Secano Sup. Dec. Adm.:2,08 Sup. Censo Bruta:0 Ref:1600000025849991 Recinto:11-006-025-00008-001 Cultivo:62000 PASTOS PERMANENTES DE 5 O MAS AÑOS-SIN VARIEDAD Secano Sup. Dec. Adm.:0,49 Sup. Censo Bruta:0 Ref:1600000025849992 Recinto:11-006-025-00008-001 Cultivo:62000 PASTOS PERMANENTES DE 5 O MAS AÑOS-SIN VARIEDAD Secano Sup. Dec. Adm.:13,46 Sup. Censo Bruta:0
80867	Superficie resuelta para el grupo de pago menor que la mínima requerida Ref:1600000025849980 Recinto:11-011-001-00018-001 Cultivo:63000 PASTOS DE MENOS DE 5 AÑOS-SIN VARIEDAD Secano Sup. Declarada:0 Sup. Resuelta:0 Ref:1600000025849981 Recinto:11-011-001-00018-001 Cultivo:63000 PASTOS DE MENOS DE 5 AÑOS-SIN VARIEDAD Secano Sup. Declarada:0 Sup. Resuelta:0 Ref:1600000025849987 Recinto:11-006-025-00007-008 Cultivo:62000 PASTOS PERMANENTES DE 5 O MAS AÑOS-SIN VARIEDAD Secano Sup. Declarada:0 Sup. Resuelta:0 Ref:1600000025849990 Recinto:11-006-025-00008-001 Cultivo:62000 PASTOS PERMANENTES DE 5 O MAS AÑOS-SIN VARIEDAD Secano Sup. Declarada:0 Sup. Resuelta:0 Ref:1600000025849991 Recinto:11-006-025-00008-001 Cultivo:62000 PASTOS PERMANENTES DE 5 O MAS AÑOS-SIN VARIEDAD Secano Sup. Declarada:0 Sup. Resuelta:0 Ref:1600000025849992 Recinto:11-006-025-00008-001 Cultivo:62000 PASTOS PERMANENTES DE 5 O MAS AÑOS-SIN VARIEDAD Secano Sup. Declarada:0 Sup. Resuelta:0

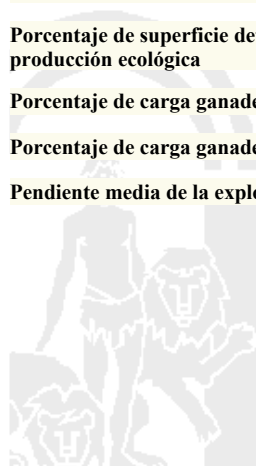
DETALLE DE SUPERFICIE DE FORMACIÓN ADEHESADA EN EL CENSO DE DEHESAS

RESUMEN CRITERIOS DE SELECCIÓN

10.1.3 Conservación y mejora de pastos en sistemas de dehesas.

PUNTOS: 0,00

	<u>PUNTOS</u>	
Plan de Gestión Integral de Dehesas oficialmente aprobado	0,00	N
Porcentaje de superficie determinada en Red Natura 2000	0,00	0.0%
Tener suscrito o haber tenido suscrito convenio de colaboración con el proyecto LIFE+	0,00	N
Porcentaje de superficie determinada de la explotación bajo sistemas de producción integrada ganadera o producción ecológica	0,00	0.0%
Porcentaje de carga ganadera con especies rumiantes	0,00	0.0%
Porcentaje de carga ganadera con especies ovina	0,00	0.0%
Pendiente media de la explotación	0,00	0.0%



DETALLE CRITERIOS DE SELECCIÓN**10.1.3 Conservación y mejora de pastos en sistemas de dehesas.****PUNTOS: 0,00**

Plan de Gestión Integral de Dehesas oficialmente aprobado	PUNTOS: 0,00	N
Porcentaje de superficie determinada en Red Natura 2000	PUNTOS: 0,00	0.0%
Tener suscrito o haber tenido suscrito convenio de colaboración con el proyecto LIFE+	PUNTOS: 0,00	N
Porcentaje de superficie determinada de la explotación bajo sistemas de producción integrada ganadera o producción ecológica	PUNTOS: 0,00	0.0%
Porcentaje de carga ganadera con especies rumiantes	PUNTOS: 0,00	0.0%
Porcentaje de carga ganadera con especies ovina	PUNTOS: 0,00	0.0%
Pendiente media de la explotación	PUNTOS: 0,00	0.0%



<u>APELLIDOS Y NOMBRE / RAZÓN SOCIAL</u>	<u>NIF</u>	<u>EXPEDIENTE</u>	<u>PROPUESTA</u>
JIMENEZ CHICO RAFAEL JESUS	31841257B	2004914	ADMITIDO
<u>SOLICITA ACTUACIÓN 1</u>	<u>SOLICITA ACTUACIÓN 2</u>	<u>SOLICITA ACTUACIÓN 3</u>	<u>PROPUESTA ACTUACIÓN 3</u>
NO	NO	SI	ADMITIDO

DETALLE DE ACTUACIÓN 3**IMPORTES POR ANUALIDAD**

	<u>SUPERFICIE PROPUESTA</u>	<u>SUPERFICIE SUBVENCIONABLE</u>	<u>2016</u>	<u>2017</u>	<u>2018</u>	<u>2019</u>	<u>2020</u>
IMPORTE MÁXIMO	14,70	9,50	406,98 €	406,98 €	406,98 €	406,98 €	406,98 €
IMPORTE MEDIO DE TRANSFERENCIA (€/ha)			27,69 €	27,69 €	27,69 €	27,69 €	27,69 €

RECINTOS PROPUESTOS

<u>REF.</u>	<u>REFERENCIA SIGPAC</u>	<u>CULTIVO</u>	<u>DESCRIPCIÓN CULTIVO</u>	<u>S/R</u>	<u>PEND. MEDIA (%)</u>	<u>SUP. DEC. (ha)</u>	<u>SUP. BRUTA (ha)</u>	<u>CAP (%)</u>	<u>SUP. NETA (ha)</u>	<u>SUP. DEC. ADMIN. (ha)</u>	<u>SUP. CAMPO (ha)</u>	<u>SUP. CALC. (ha)</u>
1600000010746974	11-035-016-00059-0001	62000	PASTOS PERMANENTES DE 5 O MAS AÑOS-SIN VARIEDAD	S	15,62	14,70	19,60	75,00	14,70	14,70		14,70

INCIDENCIAS**INCIDENCIA DESCRIPCIÓN**

80864	Superficie máxima determinada superior al 50% de la superficie de formación adehesada total de la dehesa Ref: Recinto:---- Cultivo: - Sup. Resulta:14,7 Sup. Formación Adehesada Total:19
80866	La superficie que figura en la capa de formación adehesada para el recinto, es inferior a la superficie por la que se solicita la ayuda para el recinto Ref:1600000010746974 Recinto:11-035-016-00059-001 Cultivo:62000 PASTOS PERMANENTES DE 5 O MAS AÑOS-SIN VARIEDAD Secano Sup. Dec. Adm.:25,43 Sup. Censo Bruta:19,6

DETALLE DE SUPERFICIE DE FORMACIÓN ADEHESADA EN EL CENSO DE DEHESAS

<u>REF.</u>	<u>REFERENCIA SIGPAC</u>	<u>SUP. BRUTA (ha)</u>	<u>CAP (%)</u>	<u>SUP. NETA (ha)</u>
1500000024397357	11-035-016-00059-0002	0,01	100,00	0,01
1600000010746974	11-035-016-00059-0001	19,60	65,00	12,74
1600000010746978	11-035-016-00059-0001	7,73	45,00	3,48
1600000010747004	11-035-016-00060-0002	5,03	55,00	2,77
TOTAL		32,37		19,00

RESUMEN CRITERIOS DE SELECCIÓN**10.1.3 Conservación y mejora de pastos en sistemas de dehesas.****PUNTOS: 10,00**

	<u>PUNTOS</u>	
Plan de Gestión Integral de Dehesas oficialmente aprobado	0,00	N
Porcentaje de superficie determinada en Red Natura 2000	0,00	0.0%
Tener suscrito o haber tenido suscrito convenio de colaboración con el proyecto LIFE+	0,00	N
Porcentaje de superficie determinada de la explotación bajo sistemas de producción integrada ganadera o producción ecológica	4,00	100.0%
Porcentaje de carga ganadera con especies rumiantes	3,00	100.0%
Porcentaje de carga ganadera con especies ovina	0,00	0.0%
Pendiente media de la explotación	3,00	15.62%



DETALLE CRITERIOS DE SELECCIÓN**10.1.3 Conservación y mejora de pastos en sistemas de dehesas.****PUNTOS: 10,00****Plan de Gestión Integral de Dehesas oficialmente aprobado****PUNTOS: 0,00 N****Porcentaje de superficie determinada en Red Natura 2000****PUNTOS: 0,00 0.0%**

<u>REF.</u>	<u>REFERENCIA SIGPAC</u>	<u>CULTIVO</u>	<u>DESCRIPCIÓN CULTIVO</u>	<u>S/R</u>	<u>SUP. PROPUESTA (ha)</u>	<u>SUP. CUMPLE (ha)</u>
1600000010746974	11-035-016-00059-0001	62000	PASTOS PERMANENTES DE 5 O MAS AÑOS-SIN VARIEDAD	S	14,70	0,00

Tener suscrito o haber tenido suscrito convenio de colaboración con el proyecto LIFE+**PUNTOS: 0,00 N****Porcentaje de superficie determinada de la explotación bajo sistemas de producción integrada ganadera o producción ecológica****PUNTOS: 4,00 100.0%**

<u>REF.</u>	<u>REFERENCIA SIGPAC</u>	<u>CULTIVO</u>	<u>DESCRIPCIÓN CULTIVO</u>	<u>S/R</u>	<u>SUP. PROPUESTA (ha)</u>	<u>SUP. CUMPLE (ha)</u>
1600000010746974	11-035-016-00059-0001	62000	PASTOS PERMANENTES DE 5 O MAS AÑOS-SIN VARIEDAD	S	14,70	14,70

Porcentaje de carga ganadera con especies rumiantes**PUNTOS: 3,00 100.0%**

<u>EXPLOTACIÓN</u>	<u>ESPECIE</u>	<u>RUMIANTE</u>	<u>UGMs</u>
ES110350000004	BOVINA	SI	90.82

Porcentaje de carga ganadera con especies ovina**PUNTOS: 0,00 0.0%**

<u>EXPLOTACIÓN</u>	<u>ESPECIE</u>	<u>OVINA</u>	<u>UGMs</u>
ES110350000004	BOVINA	NO	90.82

Pendiente media de la explotación**PUNTOS: 3,00 15.62%**

<u>REF.</u>	<u>REFERENCIA SIGPAC</u>	<u>CULTIVO</u>	<u>DESCRIPCIÓN CULTIVO</u>	<u>S/R</u>	<u>PENDIENTE MEDIA (%)</u>	<u>SUP. PROPUESTA (ha)</u>
1600000010746974	11-035-016-00059-0001	62000	PASTOS PERMANENTES DE 5 O MAS AÑOS-SIN VARIEDAD	S	15,62	14,70



<u>APELLIDOS Y NOMBRE / RAZÓN SOCIAL</u>	<u>NIF</u>	<u>EXPEDIENTE</u>	<u>PROPUESTA</u>
LA ABULAGA, S.L.	B11694189	2001769	ADMITIDO
<u>SOLICITA ACTUACIÓN 1</u>	<u>SOLICITA ACTUACIÓN 2</u>	<u>PROPUESTA ACTUACIÓN 2</u>	<u>SOLICITA ACTUACIÓN 3</u>
NO	SI	ADMITIDO	NO

DETALLE DE ACTUACIÓN 2

IMPORTES POR ANUALIDAD

	<u>SUPERFICIE PROPUESTA</u>	<u>SUPERFICIE SUBVENCIONABLE</u>	<u>2016</u>	<u>2017</u>	<u>2018</u>	<u>2019</u>	<u>2020</u>
IMPORTE MÁXIMO	14,17	14,17	1.344,87 €	1.344,87 €	1.344,87 €	1.344,87 €	1.344,87 €
IMPORTE MEDIO DE TRANSFERENCIA (€/ha)			94,91 €	94,91 €	94,91 €	94,91 €	94,91 €

RECINTOS PROPUESTOS

<u>REF.</u>	<u>REFERENCIA SIGPAC</u>	<u>CULTIVO</u>	<u>DESCRIPCIÓN CULTIVO</u>	<u>S/R</u>	<u>PEND. MEDIA (%)</u>	<u>SUP. DEC. (ha)</u>	<u>SUP. BRUTA (ha)</u>	<u>CAP (%)</u>	<u>SUP. NETA (ha)</u>	<u>SUP. DEC. ADMIN. (ha)</u>	<u>SUP. CAMPO (ha)</u>	<u>SUP. CALC. (ha)</u>
160000026230450	11-039-051-00022-0001	62000	PASTOS PERMANENTES DE 5 O MAS AÑOS-SIN VARIEDAD	S	18,26	15,22	24,59	57,63	14,17	14,17		14,17
160000026230474	11-039-051-00023-0004	62000	PASTOS PERMANENTES DE 5 O MAS AÑOS-SIN VARIEDAD	S	15,35	0,44	0,00	75,00	0,00	0,00		0,00

INCIDENCIAS

INCIDENCIA DESCRIPCIÓN

80866	La superficie que figura en la capa de formación adhesionada para el recinto, es inferior a la superficie por la que se solicita la ayuda para el recinto Ref:160000026230450 Recinto:11-039-051-00022-001 Cultivo:62000 PASTOS PERMANENTES DE 5 O MAS AÑOS-SIN VARIEDAD Secano Sup. Dec. Adm.:42,85 Sup. Censo Bruta:24,59 Ref:160000026230474 Recinto:11-039-051-00023-004 Cultivo:62000 PASTOS PERMANENTES DE 5 O MAS AÑOS-SIN VARIEDAD Secano Sup. Dec. Adm.:2,63 Sup. Censo Bruta:0
-------	--

DETALLE DE SUPERFICIE DE FORMACIÓN ADEHESADA EN EL CENSO DE DEHESAS

<u>REF.</u>	<u>REFERENCIA SIGPAC</u>	<u>SUP. BRUTA (ha)</u>	<u>CAP (%)</u>	<u>SUP. NETA (ha)</u>
160000026230445	11-039-051-00024-0013	4,27	0,00	0,00
160000026230446	11-039-051-00024-0012	3,01	0,00	0,00
160000026230447	11-039-051-00023-0002	0,02	45,00	0,01
160000026230449	11-039-051-00023-0003	0,14	0,00	0,00
160000026230450	11-039-051-00022-0001	24,59	65,00	15,98
160000026230451	11-039-051-00022-0017	0,13	0,00	0,00
160000026230461	11-039-051-00022-0016	0,01	100,00	0,01
160000026230471	11-039-051-00022-0015	0,01	100,00	0,01
160000026230484	11-039-051-00024-0018	0,09	100,00	0,09
160000026230485	11-039-051-00024-0023	0,08	100,00	0,08
160000026230486	11-039-051-00023-0002	43,61	35,00	15,26
160000026230489	11-039-022-00001-0001	18,25	0,00	0,00
TOTAL		94,21		31,44

RESUMEN CRITERIOS DE SELECCIÓN

10.1.3 Conservación y mejora de pastos en sistemas de dehesas.

PUNTOS: 10,00

	<u>PUNTOS</u>	
Plan de Gestión Integral de Dehesas oficialmente aprobado	0,00	N
Porcentaje de superficie determinada en Red Natura 2000	4,00	100.0%
Tener suscrito o haber tenido suscrito convenio de colaboración con el proyecto LIFE+	0,00	N
Porcentaje de superficie determinada de la explotación bajo sistemas de producción integrada ganadera o producción ecológica	0,00	0.0%
Porcentaje de carga ganadera con especies rumiantes	3,00	100.0%
Porcentaje de carga ganadera con especies ovina	0,00	0.0%
Pendiente media de la explotación	3,00	18.26%



DETALLE CRITERIOS DE SELECCIÓN**10.1.3 Conservación y mejora de pastos en sistemas de dehesas.****PUNTOS:** 10,00**Plan de Gestión Integral de Dehesas oficialmente aprobado****PUNTOS:** 0,00 N**Porcentaje de superficie determinada en Red Natura 2000****PUNTOS:** 4,00 100.0%

<u>REF.</u>	<u>REFERENCIA SIGPAC</u>	<u>CULTIVO</u>	<u>DESCRIPCIÓN CULTIVO</u>	<u>S/R</u>	<u>SUP. PROPUESTA (ha)</u>	<u>SUP. CUMPLE (ha)</u>
1600000026230450	11-039-051-00022-0001	62000	PASTOS PERMANENTES DE 5 O MAS AÑOS-SIN VARIEDAD	S	14,17	14,17
1600000026230474	11-039-051-00023-0004	62000	PASTOS PERMANENTES DE 5 O MAS AÑOS-SIN VARIEDAD	S	0,00	0,00

Tener suscrito o haber tenido suscrito convenio de colaboración con el proyecto LIFE+**PUNTOS:** 0,00 N**Porcentaje de superficie determinada de la explotación bajo sistemas de producción integrada ganadera o producción ecológica****PUNTOS:** 0,00 0.0%

<u>REF.</u>	<u>REFERENCIA SIGPAC</u>	<u>CULTIVO</u>	<u>DESCRIPCIÓN CULTIVO</u>	<u>S/R</u>	<u>SUP. PROPUESTA (ha)</u>	<u>SUP. CUMPLE (ha)</u>
1600000026230450	11-039-051-00022-0001	62000	PASTOS PERMANENTES DE 5 O MAS AÑOS-SIN VARIEDAD	S	14,17	0,00
1600000026230474	11-039-051-00023-0004	62000	PASTOS PERMANENTES DE 5 O MAS AÑOS-SIN VARIEDAD	S	0,00	0,00

Porcentaje de carga ganadera con especies rumiantes**PUNTOS:** 3,00 100.0%

<u>EXPLOTACIÓN</u>	<u>ESPECIE</u>	<u>RUMIANTE</u>	<u>UGMs</u>
ES110390000675	BOVINA	SI	60.72

Porcentaje de carga ganadera con especies ovina**PUNTOS:** 0,00 0.0%

<u>EXPLOTACIÓN</u>	<u>ESPECIE</u>	<u>OVINA</u>	<u>UGMs</u>
ES110390000675	BOVINA	NO	60.72

Pendiente media de la explotación**PUNTOS:** 3,00 18.26%

<u>REF.</u>	<u>REFERENCIA SIGPAC</u>	<u>CULTIVO</u>	<u>DESCRIPCIÓN CULTIVO</u>	<u>S/R</u>	<u>PENDIENTE MEDIA (%)</u>	<u>SUP. PROPUESTA (ha)</u>
1600000026230450	11-039-051-00022-0001	62000	PASTOS PERMANENTES DE 5 O MAS AÑOS-SIN VARIEDAD	S	18,26	14,17
1600000026230474	11-039-051-00023-0004	62000	PASTOS PERMANENTES DE 5 O MAS AÑOS-SIN VARIEDAD	S	15,35	0,00



<u>APELLIDOS Y NOMBRE / RAZÓN SOCIAL</u>	<u>NIF</u>	<u>EXPEDIENTE</u>	<u>PROPUESTA</u>
LA ALMORAIMA, S.A.	A28036101	2007908	INADMITIDO
<u>SOLICITA ACTUACIÓN 1</u>	<u>PROPUESTA ACTUACIÓN 1</u>	<u>SOLICITA ACTUACIÓN 2</u>	<u>SOLICITA ACTUACIÓN 3</u>
SI	INADMITIDO	NO	NO

DETALLE DE ACTUACIÓN 1**IMPORTE POR ANUALIDAD**

	<u>SUPERFICIE PROPUESTA</u>	<u>SUPERFICIE SUBVENCIONABLE</u>	<u>2016</u>	<u>2017</u>	<u>2018</u>	<u>2019</u>	<u>2020</u>
IMPORTE MÁXIMO	0,00	0,00	0,00 €	0,00 €	0,00 €	0,00 €	0,00 €
IMPORTE MEDIO DE TRANSFERENCIA (€/ha)			0,00 €	0,00 €	0,00 €	0,00 €	0,00 €

INCIDENCIAS**INCIDENCIA DESCRIPCIÓN**

80854	La explotación por la que solicita ayudas no se encuentra inscrita en el Censo de Dehesas de Andalucía
80856	No cumple con la superficie mínima de cultivo elegible para solicitar la operación. Sup. Resuelta:0
80866	La superficie que figura en la capa de formación adhesionada para el recinto, es inferior a la superficie por la que se solicita la ayuda para el recinto Ref:1600000026227854 Recinto:11-013-003-00048-024 Cultivo:62000 PASTOS PERMANENTES DE 5 O MAS AÑOS-SIN VARIEDAD Secano Sup. Dec. Adm.:7,86 Sup. Censo Bruta:0 Ref:1600000026227941 Recinto:11-013-003-00048-013 Cultivo:62000 PASTOS PERMANENTES DE 5 O MAS AÑOS-SIN VARIEDAD Secano Sup. Dec. Adm.:14,27 Sup. Censo Bruta:0 Ref:1600000026227942 Recinto:11-013-003-00048-017 Cultivo:62000 PASTOS PERMANENTES DE 5 O MAS AÑOS-SIN VARIEDAD Secano Sup. Dec. Adm.:7,62 Sup. Censo Bruta:0 Ref:1600000026228048 Recinto:11-013-003-00048-021 Cultivo:62000 PASTOS PERMANENTES DE 5 O MAS AÑOS-SIN VARIEDAD Secano Sup. Dec. Adm.:1,19 Sup. Censo Bruta:0 Ref:1600000026228681 Recinto:11-013-001-00017-027 Cultivo:62000 PASTOS PERMANENTES DE 5 O MAS AÑOS-SIN VARIEDAD Secano Sup. Dec. Adm.:46,33 Sup. Censo Bruta:0
80867	Superficie resuelta para el grupo de pago menor que la mínima requerida Ref:1600000026227854 Recinto:11-013-003-00048-024 Cultivo:62000 PASTOS PERMANENTES DE 5 O MAS AÑOS-SIN VARIEDAD Secano Sup. Declarada:0 Sup. Resuelta:0 Ref:1600000026227941 Recinto:11-013-003-00048-013 Cultivo:62000 PASTOS PERMANENTES DE 5 O MAS AÑOS-SIN VARIEDAD Secano Sup. Declarada:0 Sup. Resuelta:0 Ref:1600000026227942 Recinto:11-013-003-00048-017 Cultivo:62000 PASTOS PERMANENTES DE 5 O MAS AÑOS-SIN VARIEDAD Secano Sup. Declarada:0 Sup. Resuelta:0 Ref:1600000026228048 Recinto:11-013-003-00048-021 Cultivo:62000 PASTOS PERMANENTES DE 5 O MAS AÑOS-SIN VARIEDAD Secano Sup. Declarada:0 Sup. Resuelta:0 Ref:1600000026228681 Recinto:11-013-001-00017-027 Cultivo:62000 PASTOS PERMANENTES DE 5 O MAS AÑOS-SIN VARIEDAD Secano Sup. Declarada:0 Sup. Resuelta:0

DETALLE DE SUPERFICIE DE FORMACIÓN ADEHESADA EN EL CENSO DE DEHESAS**RESUMEN CRITERIOS DE SELECCIÓN****10.1.3 Conservación y mejora de pastos en sistemas de dehesas.****PUNTOS: 3,00**

	<u>PUNTOS</u>	
Plan de Gestión Integral de Dehesas oficialmente aprobado	0,00	N
Porcentaje de superficie determinada en Red Natura 2000	0,00	0.0%
Tener suscrito o haber tenido suscrito convenio de colaboración con el proyecto LIFE+	0,00	N
Porcentaje de superficie determinada de la explotación bajo sistemas de producción integrada ganadera o producción ecológica	0,00	0.0%
Porcentaje de carga ganadera con especies rumiantes	3,00	100.0%
Porcentaje de carga ganadera con especies ovina	0,00	0.0%
Pendiente media de la explotación	0,00	0.0%



DETALLE CRITERIOS DE SELECCIÓN**10.1.3 Conservación y mejora de pastos en sistemas de dehesas.****PUNTOS:** 3,00**Plan de Gestión Integral de Dehesas oficialmente aprobado****PUNTOS:** 0,00 N**Porcentaje de superficie determinada en Red Natura 2000****PUNTOS:** 0,00 0.0%**Tener suscrito o haber tenido suscrito convenio de colaboración con el proyecto LIFE+****PUNTOS:** 0,00 N**Porcentaje de superficie determinada de la explotación bajo sistemas de producción integrada ganadera o producción ecológica****PUNTOS:** 0,00 0.0%**Porcentaje de carga ganadera con especies rumiantes****PUNTOS:** 3,00 100.0%

<u>EXPLOTACIÓN</u>	<u>ESPECIE</u>	<u>RUMIANTE</u>	<u>UGMs</u>
ES11013000061	BOVINA	SI	122.85
ES11013000066	CAPRINA	SI	238.95
ES11013000067	BOVINA	SI	448.74
ES11013000068	BOVINA	SI	519.93

Porcentaje de carga ganadera con especies ovina**PUNTOS:** 0,00 0.0%

<u>EXPLOTACIÓN</u>	<u>ESPECIE</u>	<u>OVINA</u>	<u>UGMs</u>
ES11013000061	BOVINA	NO	122.85
ES11013000066	CAPRINA	NO	238.95
ES11013000067	BOVINA	NO	448.74
ES11013000068	BOVINA	NO	519.93

Pendiente media de la explotación**PUNTOS:** 0,00 0.0%

<u>APELLIDOS Y NOMBRE / RAZÓN SOCIAL</u>	<u>NIF</u>	<u>EXPEDIENTE</u>	<u>PROPUESTA</u>
LA BREÑA DEL AGUA S.L.	B11586237	2006533	ADMITIDO
<u>SOLICITA ACTUACIÓN 1</u>	<u>SOLICITA ACTUACIÓN 2</u>	<u>SOLICITA ACTUACIÓN 3</u>	<u>PROPUESTA ACTUACIÓN 3</u>
NO	NO	SI	ADMITIDO

DETALLE DE ACTUACIÓN 3

IMPORTE POR ANUALIDAD

	<u>SUPERFICIE PROPUESTA</u>	<u>SUPERFICIE SUBVENCIONABLE</u>	<u>2016</u>	<u>2017</u>	<u>2018</u>	<u>2019</u>	<u>2020</u>
IMPORTE MÁXIMO	30,34	30,34	1.299,77 €	1.299,77 €	1.299,77 €	1.299,77 €	1.299,77 €
IMPORTE MEDIO DE TRANSFERENCIA (€/ha)			42,84 €	42,84 €	42,84 €	42,84 €	42,84 €

RECINTOS PROPUESTOS

<u>REF.</u>	<u>REFERENCIA SIGPAC</u>	<u>CULTIVO</u>	<u>DESCRIPCIÓN CULTIVO</u>	<u>S/R</u>	<u>PEND. MEDIA (%)</u>	<u>SUP. DEC. (ha)</u>	<u>SUP. BRUTA (ha)</u>	<u>CAP (%)</u>	<u>SUP. NETA (ha)</u>	<u>SUP. DEC. ADMIN. (ha)</u>	<u>SUP. CAMPO (ha)</u>	<u>SUP. CALC. (ha)</u>
1500000012244567	11-001-056-00003-0001	62000	PASTOS PERMANENTES DE 5 O MAS AÑOS-SIN VARIEDAD	S	41,45	27,94	45,16	67,18	30,34	30,34		30,34

INCIDENCIAS

INCIDENCIA DESCRIPCIÓN

80866 La superficie que figura en la capa de formación adhesada para el recinto, es inferior a la superficie por la que se solicita la ayuda para el recinto
 Ref:1500000012244567 Recinto:11-001-056-00003-001 Cultivo:62000 PASTOS PERMANENTES DE 5 O MAS AÑOS-SIN VARIEDAD
 Secano Sup. Dec. Adm.:108,28 Sup. Censo Bruta:45,16



DETALLE DE SUPERFICIE DE FORMACIÓN ADEHESADA EN EL CENSO DE DEHESAS

REF.	REFERENCIA SIGPAC	SUP. BRUTA (ha)	CAP (%)	SUP. NETA (ha)
1500000012244567	11-001-056-00003-0001	45,16	45,00	20,32
1500000012390416	11-019-003-00001-0014	2,19	35,00	0,77
1500000023820407	11-042-019-00008-0003	0,27	55,00	0,15
1600000000332688	11-001-056-00003-0005	14,57	100,00	14,57
1600000000332693	11-001-056-00003-0006	2,40	100,00	2,40
1600000000332698	11-001-056-00003-0007	3,29	75,00	2,46
1600000000332703	11-001-056-00003-0009	16,05	0,00	0,00
1600000000332707	11-001-056-00003-0010	11,83	0,00	0,00
1600000000332714	11-001-056-00003-0011	19,98	0,00	0,00
1600000000332718	11-001-056-00004-0007	17,62	75,00	13,21
1600000000332723	11-001-056-00004-0008	0,54	100,00	0,54
1600000000332728	11-001-056-00004-0009	8,72	100,00	8,72
1600000000332733	11-001-056-00004-0010	7,01	100,00	7,01
1600000000332738	11-001-056-00004-0011	9,72	100,00	9,72
1600000000332748	11-001-056-00004-0013	1,50	85,00	1,27
1600000000332752	11-001-056-00004-0014	0,22	85,00	0,19
1600000000332757	11-001-056-00004-0015	2,15	100,00	2,15
1600000000332762	11-001-056-00005-0001	11,02	85,00	9,37
1600000000425188	11-019-004-00001-0001	16,67	55,00	9,17
1600000000600522	11-042-001-00005-0001	1,68	100,00	1,68
1600000000600527	11-042-001-00005-0002	0,71	100,00	0,71
1600000000603697	11-042-018-00004-0004	12,59	75,00	9,45
1600000000603709	11-042-018-00007-0002	6,51	45,00	2,93
1600000000603714	11-042-018-00007-0004	0,13	0,00	0,00
1600000000603720	11-042-018-00007-0005	0,02	0,00	0,00
1600000000603726	11-042-019-00008-0005	1,36	35,00	0,47
1600000010262959	11-042-019-00003-0001	4,49	100,00	4,49
1600000010262968	11-042-019-00008-0001	38,91	100,00	38,91
1600000011134357	11-001-056-00003-0016	23,20	100,00	23,20
1600000011134363	11-001-056-00003-0019	11,23	75,00	8,43
1600000011134368	11-001-056-00004-0001	21,68	65,00	14,09
1600000011134378	11-001-056-00004-0003	0,12	0,00	0,00
1600000011134388	11-001-056-00004-0005	12,34	100,00	12,34
1600000011134393	11-001-056-00004-0006	12,05	75,00	9,03
1600000011505001	11-001-056-00004-0016	2,64	100,00	2,64
1600000011505011	11-001-056-00004-0020	1,77	0,00	0,00
1600000011505016	11-001-056-00004-0021	0,44	25,00	0,11
1600000011505022	11-001-056-00004-0022	242,43	0,00	0,00
1600000011505026	11-001-056-00004-0023	0,01	0,00	0,00
1600000011514258	11-019-003-00001-0002	16,41	45,00	7,38
1600000011514263	11-019-003-00001-0003	1,75	65,00	1,14
1600000011514268	11-019-003-00001-0004	6,67	100,00	6,67
1600000011514280	11-019-003-00001-0011	7,37	45,00	3,32
TOTAL		617,42		249,01

RESUMEN CRITERIOS DE SELECCIÓN**10.1.3 Conservación y mejora de pastos en sistemas de dehesas.****PUNTOS: 14,00**

	PUNTOS	
Plan de Gestión Integral de Dehesas oficialmente aprobado	0,00	N
Porcentaje de superficie determinada en Red Natura 2000	4,00	100.0%
Tener suscrito o haber tenido suscrito convenio de colaboración con el proyecto LIFE+	0,00	N
Porcentaje de superficie determinada de la explotación bajo sistemas de producción integrada ganadera o producción ecológica	4,00	100.0%
Porcentaje de carga ganadera con especies rumiantes	3,00	100.0%
Porcentaje de carga ganadera con especies ovina	0,00	18.79%
Pendiente media de la explotación	3,00	41.45%

DETALLE CRITERIOS DE SELECCIÓN

10.1.3 Conservación y mejora de pastos en sistemas de dehesas. PUNTOS: 14,00

Plan de Gestión Integral de Dehesas oficialmente aprobado PUNTOS: 0,00 N

Porcentaje de superficie determinada en Red Natura 2000 PUNTOS: 4,00 100.0%

REF.	REFERENCIA SIGPAC	CULTIVO	DESCRIPCIÓN CULTIVO	S/R	SUP. PROPUESTA (ha)	SUP. CUMPLE (ha)
1500000012244567	11-001-056-00003-0001	62000	PASTOS PERMANENTES DE 5 O MAS AÑOS-SIN VARIEDAD	S	30,34	30,34

Tener suscrito o haber tenido suscrito convenio de colaboración con el proyecto LIFE+ PUNTOS: 0,00 N

Porcentaje de superficie determinada de la explotación bajo sistemas de producción integrada ganadera o producción ecológica PUNTOS: 4,00 100.0%

REF.	REFERENCIA SIGPAC	CULTIVO	DESCRIPCIÓN CULTIVO	S/R	SUP. PROPUESTA (ha)	SUP. CUMPLE (ha)
1500000012244567	11-001-056-00003-0001	62000	PASTOS PERMANENTES DE 5 O MAS AÑOS-SIN VARIEDAD	S	30,34	30,34

Porcentaje de carga ganadera con especies rumiantes PUNTOS: 3,00 100.0%

EXPLOTACIÓN	ESPECIE	RUMIANTE	UGMs
ES110010000153	BOVINA	SI	12.01
ES110010000429	BOVINA	SI	110.69
ES110190000002	BOVINA	SI	32.77
ES110190000002	OVINA	SI	0.3
ES110420000085	BOVINA	SI	60.37
ES110420000085	OVINA	SI	49.63

Porcentaje de carga ganadera con especies ovina PUNTOS: 0,00 18.79%

EXPLOTACIÓN	ESPECIE	OVINA	UGMs
ES110010000153	BOVINA	NO	12.01
ES110010000429	BOVINA	NO	110.69
ES110190000002	BOVINA	NO	32.77
ES110190000002	OVINA	SI	0.3
ES110420000085	BOVINA	NO	60.37
ES110420000085	OVINA	SI	49.63

Pendiente media de la explotación PUNTOS: 3,00 41.45%

REF.	REFERENCIA SIGPAC	CULTIVO	DESCRIPCIÓN CULTIVO	S/R	PENDIENTE MEDIA (%)	SUP. PROPUESTA (ha)
1500000012244567	11-001-056-00003-0001	62000	PASTOS PERMANENTES DE 5 O MAS AÑOS-SIN VARIEDAD	S	41,45	30,34



<u>APELLIDOS Y NOMBRE / RAZÓN SOCIAL</u>	<u>NIF</u>	<u>EXPEDIENTE</u>	<u>PROPUESTA</u>
LA PLATA DE LAS NAVAS CB	E72246556	2004839	ADMITIDO
<u>SOLICITA ACTUACIÓN 1</u>	<u>SOLICITA ACTUACIÓN 2</u>	<u>SOLICITA ACTUACIÓN 3</u>	<u>PROPUESTA ACTUACIÓN 3</u>
NO	NO	SI	ADMITIDO

DETALLE DE ACTUACIÓN 3**IMPORTE POR ANUALIDAD**

	<u>SUPERFICIE PROPUESTA</u>	<u>SUPERFICIE SUBVENCIONABLE</u>	2016	2017	2018	2019	2020
IMPORTE MÁXIMO	4,60	4,60	197,06 €	197,06 €	197,06 €	197,06 €	197,06 €
IMPORTE MEDIO DE TRANSFERENCIA (€/ha)			42,84 €	42,84 €	42,84 €	42,84 €	42,84 €

INCIDENCIAS**INCIDENCIA DESCRIPCIÓN**

80856	No cumple con la superficie mínima de cultivo elegible para solicitar la operación. Sup. Resuelta:4,76
80866	La superficie que figura en la capa de formación adhesionada para el recinto, es inferior a la superficie por la que se solicita la ayuda para el recinto Ref:160000000390583 Recinto:11-008-002-00004-171 Cultivo:62000 PASTOS PERMANENTES DE 5 O MAS AÑOS-SIN VARIEDAD Secano Sup. Dec. Adm.:25,17 Sup. Censo Bruta:1,26
80867	Superficie resuelta para el grupo de pago menor que la mínima requerida Ref:160000000390583 Recinto:11-008-002-00004-171 Cultivo:62000 PASTOS PERMANENTES DE 5 O MAS AÑOS-SIN VARIEDAD Secano Sup. Declarada:1,26 Sup. Resuelta:1,26 Ref:160000008612748 Recinto:11-008-002-00004-183 Cultivo:62000 PASTOS PERMANENTES DE 5 O MAS AÑOS-SIN VARIEDAD Secano Sup. Declarada:0,91 Sup. Resuelta:0,91 Ref:160000008612772 Recinto:11-008-002-00004-187 Cultivo:62000 PASTOS PERMANENTES DE 5 O MAS AÑOS-SIN VARIEDAD Secano Sup. Declarada:0,65 Sup. Resuelta:0,65 Ref:160000008612786 Recinto:11-008-002-00004-189 Cultivo:62000 PASTOS PERMANENTES DE 5 O MAS AÑOS-SIN VARIEDAD Secano Sup. Declarada:1,78 Sup. Resuelta:1,78



DETALLE DE SUPERFICIE DE FORMACIÓN ADEHESADA EN EL CENSO DE DEHESAS

REF.	REFERENCIA SIGPAC	SUP. BRUTA (ha)	CAP (%)	SUP. NETA (ha)
1500000021924285	11-008-002-00004-0205	0,02	0,00	0,00
1600000000390276	11-008-002-00004-0008	1,43	100,00	1,43
1600000000390283	11-008-002-00004-0010	2,30	100,00	2,30
1600000000390290	11-008-002-00004-0011	2,10	45,00	0,94
1600000000390291	11-008-002-00004-0012	6,22	0,00	0,00
1600000000390310	11-008-002-00004-0013	0,52	35,00	0,18
1600000000390323	11-008-002-00004-0016	1,04	45,00	0,47
1600000000390358	11-008-002-00004-0025	0,49	0,00	0,00
1600000000390364	11-008-002-00004-0026	0,04	0,00	0,00
1600000000390377	11-008-002-00004-0027	0,20	35,00	0,07
1600000000390390	11-008-002-00004-0029	0,66	35,00	0,23
1600000000390397	11-008-002-00004-0030	0,82	65,00	0,53
1600000000390429	11-008-002-00004-0054	1,49	35,00	0,52
1600000000390437	11-008-002-00004-0056	5,74	0,00	0,00
1600000000390571	11-008-002-00004-0169	0,12	0,00	0,00
1600000000390577	11-008-002-00004-0170	0,01	0,00	0,00
1600000000390583	11-008-002-00004-0171	1,25	100,00	1,25
1600000000390596	11-008-002-00004-0175	1,13	100,00	1,13
1600000000390602	11-008-002-00004-0176	8,24	100,00	8,24
1600000000390610	11-008-002-00004-0176	2,86	100,00	2,86
1600000000390611	11-008-002-00004-0177	1,05	100,00	1,05
1600000000390617	11-008-002-00004-0178	0,19	35,00	0,07
1600000000390637	11-008-002-00004-0190	0,20	35,00	0,07
1600000000390638	11-008-002-00004-0191	1,58	100,00	1,58
1600000000390644	11-008-002-00004-0192	0,45	100,00	0,45
1600000000390662	11-008-002-00004-0193	0,24	75,00	0,18
1600000000390663	11-008-002-00004-0194	0,54	100,00	0,54
1600000000390675	11-008-002-00004-0196	0,28	85,00	0,24
1600000000390681	11-008-002-00004-0198	0,52	100,00	0,52
1600000000390710	11-008-002-00004-0232	1,77	0,00	0,00
1600000008612724	11-008-002-00004-0179	1,58	100,00	1,58
1600000008612730	11-008-002-00004-0180	3,20	100,00	3,20
1600000008612736	11-008-002-00004-0181	0,11	35,00	0,04
1600000008612742	11-008-002-00004-0182	0,12	35,00	0,04
1600000008612748	11-008-002-00004-0183	1,06	85,00	0,91
1600000008612759	11-008-002-00004-0184	0,18	35,00	0,06
1600000008612760	11-008-002-00004-0185	3,66	100,00	3,66
1600000008612766	11-008-002-00004-0186	0,19	0,00	0,00
1600000008612772	11-008-002-00004-0187	0,65	100,00	0,65
1600000008612778	11-008-002-00004-0188	3,00	100,00	3,00
1600000008612786	11-008-002-00004-0189	1,78	100,00	1,78
1600000008615530	11-008-002-00004-0031	0,67	0,00	0,00
1600000008615550	11-008-002-00004-0033	0,99	0,00	0,00
1600000008615551	11-008-002-00004-0034	0,03	0,00	0,00
1600000008616816	11-008-002-00004-0203	0,33	55,00	0,18
1600000008616826	11-008-002-00004-0204	0,38	100,00	0,38
1600000008616839	11-008-002-00004-0206	0,22	25,00	0,05
1600000008616851	11-008-002-00004-0209	0,07	0,00	0,00
TOTAL		61,72		40,38

RESUMEN CRITERIOS DE SELECCIÓN

10.1.3 Conservación y mejora de pastos en sistemas de dehesas.

PUNTOS: 0,00

	PUNTOS	
Plan de Gestión Integral de Dehesas oficialmente aprobado	0,00	N
Porcentaje de superficie determinada en Red Natura 2000	0,00	0.0%
Tener suscrito o haber tenido suscrito convenio de colaboración con el proyecto LIFE+	0,00	N
Porcentaje de superficie determinada de la explotación bajo sistemas de producción integrada ganadera o producción ecológica	0,00	0.0%

	PUNTOS	CUMPLE
Porcentaje de carga ganadera con especies rumiantes	0,00	0.0%
Porcentaje de carga ganadera con especies ovina	0,00	0.0%
Pendiente media de la explotación	0,00	0.0%

DETALLE CRITERIOS DE SELECCIÓN

10.1.3 Conservación y mejora de pastos en sistemas de dehesas.		PUNTOS: 0,00	
Plan de Gestión Integral de Dehesas oficialmente aprobado	PUNTOS:	0,00	N
Porcentaje de superficie determinada en Red Natura 2000	PUNTOS:	0,00	0.0%
Tener suscrito o haber tenido suscrito convenio de colaboración con el proyecto LIFE+	PUNTOS:	0,00	N
Porcentaje de superficie determinada de la explotación bajo sistemas de producción integrada ganadera o producción ecológica	PUNTOS:	0,00	0.0%
Porcentaje de carga ganadera con especies rumiantes	PUNTOS:	0,00	0.0%
Porcentaje de carga ganadera con especies ovina	PUNTOS:	0,00	0.0%
Pendiente media de la explotación	PUNTOS:	0,00	0.0%



<u>APELLIDOS Y NOMBRE / RAZÓN SOCIAL</u>	<u>NIF</u>	<u>EXPEDIENTE</u>	<u>PROPUESTA</u>
LA ZURITA S.C.	J11618329	2006909	ADMITIDO
<u>SOLICITA ACTUACIÓN 1</u>	<u>SOLICITA ACTUACIÓN 2</u>	<u>PROPUESTA ACTUACIÓN 2</u>	<u>SOLICITA ACTUACIÓN 3</u>
NO	SI	ADMITIDO	NO

DETALLE DE ACTUACIÓN 2**IMPORTES POR ANUALIDAD**

	<u>SUPERFICIE PROPUESTA</u>	<u>SUPERFICIE SUBVENCIONABLE</u>	<u>2016</u>	<u>2017</u>	<u>2018</u>	<u>2019</u>	<u>2020</u>
IMPORTE MÁXIMO	20,85	20,85	1.978,87 €	1.978,87 €	1.978,87 €	1.978,87 €	1.978,87 €
IMPORTE MEDIO DE TRANSFERENCIA (€/ha)			94,91 €	94,91 €	94,91 €	94,91 €	94,91 €

RECINTOS PROPUESTOS

<u>REF.</u>	<u>REFERENCIA SIGPAC</u>	<u>CULTIVO</u>	<u>DESCRIPCIÓN CULTIVO</u>	<u>S/R</u>	<u>PEND. MEDIA (%)</u>	<u>SUP. DEC. (ha)</u>	<u>SUP. BRUTA (ha)</u>	<u>CAP (%)</u>	<u>SUP. NETA (ha)</u>	<u>SUP. DEC. ADMIN. (ha)</u>	<u>SUP. CAMPO (ha)</u>	<u>SUP. CALC. (ha)</u>
160000026041240	11-023-006-00001-0003	62000	PASTOS PERMANENTES DE 5 O MAS AÑOS-SIN VARIEDAD	S	8,55	25,79	32,08	65,00	20,85	20,85	25,79	20,85

INCIDENCIAS**INCIDENCIA DESCRIPCIÓN**

80866	La superficie que figura en la capa de formación adehesada para el recinto, es inferior a la superficie por la que se solicita la ayuda para el recinto Ref:160000026041240 Recinto:11-023-006-00001-003 Cultivo:62000 PASTOS PERMANENTES DE 5 O MAS AÑOS-SIN VARIEDAD Secano Sup. Dec. Adm.:39,68 Sup. Censo Bruta:32,08
-------	---

DETALLE DE SUPERFICIE DE FORMACIÓN ADEHESADA EN EL CENSO DE DEHESAS

<u>REF.</u>	<u>REFERENCIA SIGPAC</u>	<u>SUP. BRUTA (ha)</u>	<u>CAP (%)</u>	<u>SUP. NETA (ha)</u>
160000026041231	11-023-009-00002-0002	2,07	100,00	2,07
160000026041235	11-023-011-00002-0014	0,92	100,00	0,92
160000026041236	11-023-010-00001-0001	23,84	75,00	17,88
160000026041239	11-023-006-00001-0001	0,16	100,00	0,16
160000026041240	11-023-006-00001-0003	32,08	65,00	20,85
160000026041242	11-023-009-00002-0005	1,65	85,00	1,40
160000026041243	11-023-004-00003-0004	0,84	75,00	0,63
160000026041244	11-023-009-00002-0015	5,66	55,00	3,11
160000026041251	11-023-012-00009-0003	1,05	100,00	1,05
160000026041252	11-023-010-00001-0009	0,42	100,00	0,42
160000026041256	11-023-011-00002-0013	0,07	100,00	0,07
160000026041258	11-023-010-00001-0007	0,04	100,00	0,04
160000026041260	11-023-010-00001-0002	0,19	100,00	0,19
160000026041263	11-023-010-00001-0013	0,62	100,00	0,62
160000026041265	11-023-012-00009-0001	9,85	85,00	8,37
160000026041266	11-023-009-00002-0003	1,14	25,00	0,29
160000026041270	11-023-009-00001-0011	0,38	100,00	0,38
160000026041272	11-023-012-00009-0004	0,42	100,00	0,42
160000026041274	11-023-006-00001-0004	0,10	100,00	0,10
160000026041275	11-023-009-00050-0001	2,43	55,00	1,33
160000026041276	11-023-012-00009-0012	2,12	100,00	2,12
160000026041278	11-023-009-00001-0001	4,67	55,00	2,57
160000026041281	11-023-010-00001-0008	1,92	100,00	1,92
160000026041283	11-023-012-00009-0014	1,77	100,00	1,77
160000026041284	11-023-011-00002-0005	3,69	85,00	3,13
160000026041285	11-023-009-00002-0018	0,13	0,00	0,00
160000026041287	11-023-010-00001-0005	0,33	100,00	0,33
160000026041293	11-023-009-00002-0016	0,55	55,00	0,30
160000026041294	11-023-010-00001-0004	0,25	100,00	0,25
160000026041296	11-023-012-00009-0002	14,59	65,00	9,48
160000026041297	11-023-010-00001-0010	1,98	100,00	1,98
TOTAL		115,93		84,15

RESUMEN CRITERIOS DE SELECCIÓN

10.1.3 Conservación y mejora de pastos en sistemas de dehesas. PUNTOS: 9,00

	PUNTOS	
Plan de Gestión Integral de Dehesas oficialmente aprobado	0,00	N
Porcentaje de superficie determinada en Red Natura 2000	0,00	0.0%
Tener suscrito o haber tenido suscrito convenio de colaboración con el proyecto LIFE+	0,00	N
Porcentaje de superficie determinada de la explotación bajo sistemas de producción integrada ganadera o producción ecológica	4,00	100.0%
Porcentaje de carga ganadera con especies rumiantes	3,00	100.0%
Porcentaje de carga ganadera con especies ovina	0,00	0.0%
Pendiente media de la explotación	2,00	8.55%

DETALLE CRITERIOS DE SELECCIÓN

10.1.3 Conservación y mejora de pastos en sistemas de dehesas. PUNTOS: 9,00

Plan de Gestión Integral de Dehesas oficialmente aprobado	PUNTOS:	0,00	N			
Porcentaje de superficie determinada en Red Natura 2000	PUNTOS:	0,00	0.0%			
		SUP. PROPUESTA (ha)	SUP. CUMPLE (ha)			
REF.	REFERENCIA SIGPAC	CULTIVO	DESCRIPCIÓN CULTIVO	S/R		
1600000026041240	11-023-006-00001-0003	62000	PASTOS PERMANENTES DE 5 O MAS AÑOS-SIN VARIEDAD	S	20,85	0,00
Tener suscrito o haber tenido suscrito convenio de colaboración con el proyecto LIFE+	PUNTOS:	0,00	N			
Porcentaje de superficie determinada de la explotación bajo sistemas de producción integrada ganadera o producción ecológica	PUNTOS:	4,00	100.0%			
		SUP. PROPUESTA (ha)	SUP. CUMPLE (ha)			
REF.	REFERENCIA SIGPAC	CULTIVO	DESCRIPCIÓN CULTIVO	S/R		
1600000026041240	11-023-006-00001-0003	62000	PASTOS PERMANENTES DE 5 O MAS AÑOS-SIN VARIEDAD	S	20,85	20,85

Porcentaje de carga ganadera con especies rumiantes PUNTOS: 3,00 100.0%


EXLOTACIÓN	ESPECIE	RUMIANTE	UGMs
ES110230000247	BOVINA	SI	161.78

Porcentaje de carga ganadera con especies ovina PUNTOS: 0,00 0.0%

EXLOTACIÓN	ESPECIE	OVINA	UGMs
ES110230000247	BOVINA	NO	161.78

Pendiente media de la explotación PUNTOS: 2,00 8.55%

REF.	REFERENCIA SIGPAC	CULTIVO	DESCRIPCIÓN CULTIVO	S/R	PENDIENTE MEDIA (%)	SUP. PROPUESTA (ha)
1600000026041240	11-023-006-00001-0003	62000	PASTOS PERMANENTES DE 5 O MAS AÑOS-SIN VARIEDAD	S	8,55	20,85



<u>APELLIDOS Y NOMBRE / RAZÓN SOCIAL</u>	<u>NIF</u>	<u>EXPEDIENTE</u>	<u>PROPUESTA</u>
LOPICOMO, S.L	B11724713	2000315	INADMITIDO
<u>SOLICITA ACTUACIÓN 1</u>	<u>SOLICITA ACTUACIÓN 2</u>	<u>PROPUESTA ACTUACIÓN 2</u>	<u>SOLICITA ACTUACIÓN 3</u>
NO	SI	INADMITIDO	NO

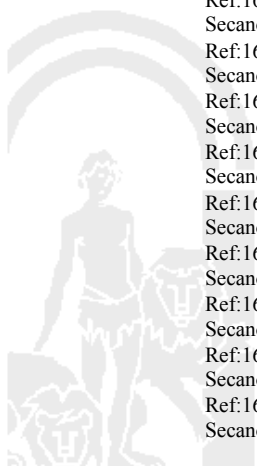


DETALLE DE ACTUACIÓN 2**IMPORTES POR ANUALIDAD**

IMPORTE MÁXIMO	SUPERFICIE		2016	2017	2018	2019	2020
	PROPUESTA	SUBVENCIONABLE					
	0,00	0,00	0,00 €	0,00 €	0,00 €	0,00 €	0,00 €
IMPORTE MEDIO DE TRANSFERENCIA (€/ha)			0,00 €	0,00 €	0,00 €	0,00 €	0,00 €

INCIDENCIAS**INCIDENCIA DESCRIPCIÓN**

224	La superficie de cruce total de productos de la agrupación Pastos permanentes sobre un mismo recinto en una misma solicitud, no puede superar la superficie total admisible de pastos. Ref:160000025921732 Recinto:11-005-024-00008-007 Cultivo:62000 PASTOS PERMANENTES DE 5 O MAS AÑOS-SIN VARIEDAD Secano Superficie admisible de pastos del recinto según SIGPAC.:15 Suma de superficies de cruce netas declaradas para este recinto por el solicitante.:19 Exceso de superficie (Hectáreas):0,04
80854	La explotación por la que solicita ayudas no se encuentra inscrita en el Censo de Dehesas de Andalucía
80856	No cumple con la superficie mínima de cultivo elegible para solicitar la operación. Sup. Resuelta:0
80866	La superficie que figura en la capa de formación adhesionada para el recinto, es inferior a la superficie por la que se solicita la ayuda para el recinto Ref:160000025921713 Recinto:11-044-012-00002-014 Cultivo:62000 PASTOS PERMANENTES DE 5 O MAS AÑOS-SIN VARIEDAD Secano Sup. Dec. Adm.:0,41 Sup. Censo Bruta:0 Ref:160000025921714 Recinto:11-005-024-00008-004 Cultivo:62000 PASTOS PERMANENTES DE 5 O MAS AÑOS-SIN VARIEDAD Secano Sup. Dec. Adm.:8,57 Sup. Censo Bruta:0 Ref:160000025921715 Recinto:11-005-024-00007-013 Cultivo:62000 PASTOS PERMANENTES DE 5 O MAS AÑOS-SIN VARIEDAD Secano Sup. Dec. Adm.:1,28 Sup. Censo Bruta:0 Ref:160000025921716 Recinto:11-005-024-00008-004 Cultivo:62000 PASTOS PERMANENTES DE 5 O MAS AÑOS-SIN VARIEDAD Secano Sup. Dec. Adm.:5,34 Sup. Censo Bruta:0 Ref:160000025921717 Recinto:11-044-012-00002-014 Cultivo:62000 PASTOS PERMANENTES DE 5 O MAS AÑOS-SIN VARIEDAD Secano Sup. Dec. Adm.:0,19 Sup. Censo Bruta:0 Ref:160000025921718 Recinto:11-044-012-00002-010 Cultivo:62000 PASTOS PERMANENTES DE 5 O MAS AÑOS-SIN VARIEDAD Secano Sup. Dec. Adm.:3,66 Sup. Censo Bruta:0 Ref:160000025921719 Recinto:11-044-012-00002-014 Cultivo:62000 PASTOS PERMANENTES DE 5 O MAS AÑOS-SIN VARIEDAD Secano Sup. Dec. Adm.:0,16 Sup. Censo Bruta:0 Ref:160000025921720 Recinto:11-044-012-00002-014 Cultivo:62000 PASTOS PERMANENTES DE 5 O MAS AÑOS-SIN VARIEDAD Secano Sup. Dec. Adm.:4,82 Sup. Censo Bruta:0 Ref:160000025921721 Recinto:11-005-024-00007-013 Cultivo:62000 PASTOS PERMANENTES DE 5 O MAS AÑOS-SIN VARIEDAD Secano Sup. Dec. Adm.:3,53 Sup. Censo Bruta:0 Ref:160000025921723 Recinto:11-044-012-00002-003 Cultivo:62000 PASTOS PERMANENTES DE 5 O MAS AÑOS-SIN VARIEDAD Secano Sup. Dec. Adm.:0,81 Sup. Censo Bruta:0 Ref:160000025921724 Recinto:11-005-024-00008-006 Cultivo:62000 PASTOS PERMANENTES DE 5 O MAS AÑOS-SIN VARIEDAD Secano Sup. Dec. Adm.:2,45 Sup. Censo Bruta:0 Ref:160000025921725 Recinto:11-005-024-00008-005 Cultivo:62000 PASTOS PERMANENTES DE 5 O MAS AÑOS-SIN VARIEDAD Secano Sup. Dec. Adm.:0,41 Sup. Censo Bruta:0 Ref:160000025921726 Recinto:11-044-012-00002-003 Cultivo:62000 PASTOS PERMANENTES DE 5 O MAS AÑOS-SIN VARIEDAD Secano Sup. Dec. Adm.:28,9 Sup. Censo Bruta:0 Ref:160000025921728 Recinto:11-044-012-00002-010 Cultivo:62000 PASTOS PERMANENTES DE 5 O MAS AÑOS-SIN VARIEDAD Secano Sup. Dec. Adm.:11,91 Sup. Censo Bruta:0 Ref:160000025921731 Recinto:11-005-024-00008-006 Cultivo:62000 PASTOS PERMANENTES DE 5 O MAS AÑOS-SIN VARIEDAD Secano Sup. Dec. Adm.:3,66 Sup. Censo Bruta:0 Ref:160000025921732 Recinto:11-005-024-00008-007 Cultivo:62000 PASTOS PERMANENTES DE 5 O MAS AÑOS-SIN VARIEDAD Secano Sup. Dec. Adm.:0,25 Sup. Censo Bruta:0 Ref:160000025921736 Recinto:11-044-012-00002-012 Cultivo:62000 PASTOS PERMANENTES DE 5 O MAS AÑOS-SIN VARIEDAD Secano Sup. Dec. Adm.:0,49 Sup. Censo Bruta:0 Ref:160000025921761 Recinto:11-005-024-00008-004 Cultivo:62000 PASTOS PERMANENTES DE 5 O MAS AÑOS-SIN VARIEDAD Secano Sup. Dec. Adm.:0,19 Sup. Censo Bruta:0
80867	Superficie resuelta para el grupo de pago menor que la mínima requerida Ref:160000025921713 Recinto:11-044-012-00002-014 Cultivo:62000 PASTOS PERMANENTES DE 5 O MAS AÑOS-SIN VARIEDAD Secano Sup. Declarada:0 Sup. Resuelta:0 Ref:160000025921714 Recinto:11-005-024-00008-004 Cultivo:62000 PASTOS PERMANENTES DE 5 O MAS AÑOS-SIN VARIEDAD Secano Sup. Declarada:0 Sup. Resuelta:0 Ref:160000025921715 Recinto:11-005-024-00007-013 Cultivo:62000 PASTOS PERMANENTES DE 5 O MAS AÑOS-SIN VARIEDAD Secano Sup. Declarada:0 Sup. Resuelta:0 Ref:160000025921716 Recinto:11-005-024-00008-004 Cultivo:62000 PASTOS PERMANENTES DE 5 O MAS AÑOS-SIN VARIEDAD Secano Sup. Declarada:0 Sup. Resuelta:0 Ref:160000025921717 Recinto:11-044-012-00002-014 Cultivo:62000 PASTOS PERMANENTES DE 5 O MAS AÑOS-SIN VARIEDAD Secano Sup. Declarada:0 Sup. Resuelta:0 Ref:160000025921718 Recinto:11-044-012-00002-010 Cultivo:62000 PASTOS PERMANENTES DE 5 O MAS AÑOS-SIN VARIEDAD Secano Sup. Declarada:0 Sup. Resuelta:0 Ref:160000025921719 Recinto:11-044-012-00002-014 Cultivo:62000 PASTOS PERMANENTES DE 5 O MAS AÑOS-SIN VARIEDAD Secano Sup. Declarada:0 Sup. Resuelta:0 Ref:160000025921720 Recinto:11-044-012-00002-014 Cultivo:62000 PASTOS PERMANENTES DE 5 O MAS AÑOS-SIN VARIEDAD Secano Sup. Declarada:0 Sup. Resuelta:0 Ref:160000025921721 Recinto:11-005-024-00007-013 Cultivo:62000 PASTOS PERMANENTES DE 5 O MAS AÑOS-SIN VARIEDAD Secano Sup. Declarada:0 Sup. Resuelta:0 Ref:160000025921723 Recinto:11-044-012-00002-003 Cultivo:62000 PASTOS PERMANENTES DE 5 O MAS AÑOS-SIN VARIEDAD Secano Sup. Declarada:0 Sup. Resuelta:0



INCIDENCIAS

Ref:160000025921724 Recinto:11-005-024-00008-006 Cultivo:62000 PASTOS PERMANENTES DE 5 O MAS AÑOS-SIN VARIEDAD Secano Sup. Declarada:0 Sup. Resuelta:0
 Ref:160000025921725 Recinto:11-005-024-00008-005 Cultivo:62000 PASTOS PERMANENTES DE 5 O MAS AÑOS-SIN VARIEDAD Secano Sup. Declarada:0 Sup. Resuelta:0
 Ref:160000025921726 Recinto:11-044-012-00002-003 Cultivo:62000 PASTOS PERMANENTES DE 5 O MAS AÑOS-SIN VARIEDAD Secano Sup. Declarada:0 Sup. Resuelta:0
 Ref:160000025921728 Recinto:11-044-012-00002-010 Cultivo:62000 PASTOS PERMANENTES DE 5 O MAS AÑOS-SIN VARIEDAD Secano Sup. Declarada:0 Sup. Resuelta:0
 Ref:160000025921731 Recinto:11-005-024-00008-006 Cultivo:62000 PASTOS PERMANENTES DE 5 O MAS AÑOS-SIN VARIEDAD Secano Sup. Declarada:0 Sup. Resuelta:0
 Ref:160000025921732 Recinto:11-005-024-00008-007 Cultivo:62000 PASTOS PERMANENTES DE 5 O MAS AÑOS-SIN VARIEDAD Secano Sup. Declarada:0 Sup. Resuelta:0
 Ref:160000025921736 Recinto:11-044-012-00002-012 Cultivo:62000 PASTOS PERMANENTES DE 5 O MAS AÑOS-SIN VARIEDAD Secano Sup. Declarada:0 Sup. Resuelta:0
 Ref:160000025921761 Recinto:11-005-024-00008-004 Cultivo:62000 PASTOS PERMANENTES DE 5 O MAS AÑOS-SIN VARIEDAD Secano Sup. Declarada:0 Sup. Resuelta:0

DETALLE DE SUPERFICIE DE FORMACIÓN ADEHESADA EN EL CENSO DE DEHESAS

RESUMEN CRITERIOS DE SELECCIÓN

10.1.3 Conservación y mejora de pastos en sistemas de dehesas.	PUNTOS: 2,00		
Plan de Gestión Integral de Dehesas oficialmente aprobado		PUNTOS	
		0,00	N
Porcentaje de superficie determinada en Red Natura 2000		0,00	0.0%
Tener suscrito o haber tenido suscrito convenio de colaboración con el proyecto LIFE+		0,00	N
Porcentaje de superficie determinada de la explotación bajo sistemas de producción integrada ganadera o producción ecológica		0,00	0.0%
Porcentaje de carga ganadera con especies rumiantes		2,00	98.33%
Porcentaje de carga ganadera con especies ovina		0,00	0.0%
Pendiente media de la explotación		0,00	0.0%

DETALLE CRITERIOS DE SELECCIÓN

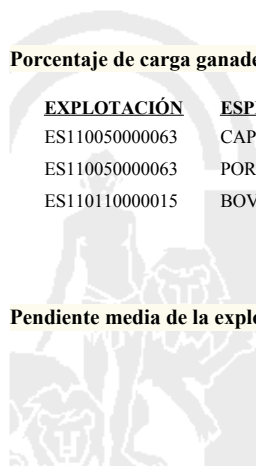
10.1.3 Conservación y mejora de pastos en sistemas de dehesas.	PUNTOS: 2,00		
Plan de Gestión Integral de Dehesas oficialmente aprobado	PUNTOS:	0,00	N
Porcentaje de superficie determinada en Red Natura 2000	PUNTOS:	0,00	0.0%
Tener suscrito o haber tenido suscrito convenio de colaboración con el proyecto LIFE+	PUNTOS:	0,00	N
Porcentaje de superficie determinada de la explotación bajo sistemas de producción integrada ganadera o producción ecológica	PUNTOS:	0,00	0.0%
Porcentaje de carga ganadera con especies rumiantes	PUNTOS:	2,00	98.33%

<u>EXPLORACIÓN</u>	<u>ESPECIE</u>	<u>RUMIANTE</u>	<u>UGMs</u>
ES110050000063	CAPRINA	SI	216.51
ES110050000063	PORCINO	NO	4.01
ES110110000015	BOVINA	SI	19.26

Porcentaje de carga ganadera con especies ovina	PUNTOS:	0,00	0.0%
--	----------------	------	------

<u>EXPLORACIÓN</u>	<u>ESPECIE</u>	<u>OVINA</u>	<u>UGMs</u>
ES110050000063	CAPRINA	NO	216.51
ES110050000063	PORCINO	NO	4.01
ES110110000015	BOVINA	NO	19.26

Pendiente media de la explotación	PUNTOS:	0,00	0.0%
--	----------------	------	------



<u>APELLIDOS Y NOMBRE / RAZÓN SOCIAL</u>	<u>NIF</u>	<u>EXPEDIENTE</u>	<u>PROPUESTA</u>
LOS GADUARES S.L.	B31557697	2007281	ADMITIDO
<u>SOLICITA ACTUACIÓN 1</u>	<u>SOLICITA ACTUACIÓN 2</u>	<u>PROPUESTA ACTUACIÓN 2</u>	<u>SOLICITA ACTUACIÓN 3</u>
NO	SI	ADMITIDO	NO

DETALLE DE ACTUACIÓN 2**IMPORTES POR ANUALIDAD**

	<u>SUPERFICIE PROPUESTA</u>	<u>SUPERFICIE SUBVENCIONABLE</u>	<u>2016</u>	<u>2017</u>	<u>2018</u>	<u>2019</u>	<u>2020</u>
IMPORTE MÁXIMO	40,09	40,09	3.804,94 €	3.804,94 €	3.804,94 €	3.804,94 €	3.804,94 €
IMPORTE MEDIO DE TRANSFERENCIA (€/ha)			94,91 €	94,91 €	94,91 €	94,91 €	94,91 €

RECINTOS PROPUESTOS

<u>REF.</u>	<u>REFERENCIA SIGPAC</u>	<u>CULTIVO</u>	<u>DESCRIPCIÓN CULTIVO</u>	<u>S/R</u>	<u>PEND. MEDIA (%)</u>	<u>SUP. DEC. (ha)</u>	<u>SUP. BRUTA (ha)</u>	<u>CAP (%)</u>	<u>SUP. NETA (ha)</u>	<u>SUP. DEC. ADMIN. (ha)</u>	<u>SUP. CAMPO (ha)</u>	<u>SUP. CALC. (ha)</u>
160000026275875	11-035-026-00064-0019	62000	PASTOS PERMANENTES DE 5 O MAS AÑOS-SIN VARIEDAD	S	25,66	32,35	42,94	75,00	32,21	32,21		32,21
160000026275877	11-035-026-00058-0022	62000	PASTOS PERMANENTES DE 5 O MAS AÑOS-SIN VARIEDAD	S	13,20	1,36	2,47	55,00	1,36	1,36		0,67
160000026275896	11-035-026-00064-0019	62000	PASTOS PERMANENTES DE 5 O MAS AÑOS-SIN VARIEDAD	S	25,66	4,26	5,66	75,00	4,24	4,24		4,24
160000026275898	11-035-026-00058-0020	62000	PASTOS PERMANENTES DE 5 O MAS AÑOS-SIN VARIEDAD	S	12,42	1,93	3,50	55,00	1,93	1,93		1,11
160000026275941	11-035-026-00064-0019	62000	PASTOS PERMANENTES DE 5 O MAS AÑOS-SIN VARIEDAD	S	25,66	0,86	1,88	45,00	0,85	0,85		0,85
160000026275961	11-035-026-00064-0019	62000	PASTOS PERMANENTES DE 5 O MAS AÑOS-SIN VARIEDAD	S	25,66	0,68	1,52	45,00	0,68	0,68		0,68
160000026275971	11-035-026-00058-0023	62000	PASTOS PERMANENTES DE 5 O MAS AÑOS-SIN VARIEDAD	S	13,89	2,94	5,33	55,00	2,93	2,93		0,33

INCIDENCIAS**INCIDENCIA DESCRIPCIÓN**

224	La superficie de cruce total de productos de la agrupación Pastos permanentes sobre un mismo recinto en una misma solicitud, no puede superar la superficie total admisible de pastos. Ref:160000026275877 Recinto:11-035-026-00058-022 Cultivo:62000 PASTOS PERMANENTES DE 5 O MAS AÑOS-SIN VARIEDAD Secano Superficie admisible de pastos del recinto según SIGPAC.:191 Suma de superficies de cruce netas declaradas para este recinto por el solicitante.:260 Exceso de superficie (Hectáreas):0,69 Ref:160000026275898 Recinto:11-035-026-00058-020 Cultivo:62000 PASTOS PERMANENTES DE 5 O MAS AÑOS-SIN VARIEDAD Secano Superficie admisible de pastos del recinto según SIGPAC.:222 Suma de superficies de cruce netas declaradas para este recinto por el solicitante.:304 Exceso de superficie (Hectáreas):0,82 Ref:160000026275971 Recinto:11-035-026-00058-023 Cultivo:62000 PASTOS PERMANENTES DE 5 O MAS AÑOS-SIN VARIEDAD Secano Superficie admisible de pastos del recinto según SIGPAC.:717 Suma de superficies de cruce netas declaradas para este recinto por el solicitante.:977 Exceso de superficie (Hectáreas):2,6
80866	La superficie que figura en la capa de formación adhesada para el recinto, es inferior a la superficie por la que se solicita la ayuda para el recinto Ref:160000026275875 Recinto:11-035-026-00064-019 Cultivo:62000 PASTOS PERMANENTES DE 5 O MAS AÑOS-SIN VARIEDAD Secano Sup. Dec. Adm.:43,13 Sup. Censo Bruta:42,94 Ref:160000026275877 Recinto:11-035-026-00058-022 Cultivo:62000 PASTOS PERMANENTES DE 5 O MAS AÑOS-SIN VARIEDAD Secano Sup. Dec. Adm.:2,48 Sup. Censo Bruta:2,47 Ref:160000026275896 Recinto:11-035-026-00064-019 Cultivo:62000 PASTOS PERMANENTES DE 5 O MAS AÑOS-SIN VARIEDAD Secano Sup. Dec. Adm.:5,68 Sup. Censo Bruta:5,66 Ref:160000026275941 Recinto:11-035-026-00064-019 Cultivo:62000 PASTOS PERMANENTES DE 5 O MAS AÑOS-SIN VARIEDAD Secano Sup. Dec. Adm.:1,9 Sup. Censo Bruta:1,88 Ref:160000026275971 Recinto:11-035-026-00058-023 Cultivo:62000 PASTOS PERMANENTES DE 5 O MAS AÑOS-SIN VARIEDAD Secano Sup. Dec. Adm.:5,34 Sup. Censo Bruta:5,33



DETALLE DE SUPERFICIE DE FORMACIÓN ADEHESADA EN EL CENSO DE DEHESAS

REF.	REFERENCIA SIGPAC	SUP. BRUTA (ha)	CAP (%)	SUP. NETA (ha)
160000026275859	11-006-044-00005-0001	15,06	100,00	15,06
160000026275860	11-006-044-00008-0007	16,42	65,00	10,67
160000026275861	11-035-026-00060-0001	1,23	100,00	1,23
160000026275864	11-035-026-00058-0001	25,20	55,00	13,86
160000026275865	11-035-016-00075-0011	0,49	85,00	0,41
160000026275867	11-035-026-00064-0002	0,05	100,00	0,05
160000026275868	11-006-044-00005-0007	20,86	75,00	15,65
160000026275869	11-035-016-00075-0013	0,39	45,00	0,18
160000026275870	11-035-026-00058-0015	20,94	45,00	9,42
160000026275871	11-035-026-00061-0001	69,11	45,00	31,10
160000026275872	11-035-026-00058-0023	3,89	75,00	2,91
160000026275874	11-035-026-00058-0023	0,01	75,00	0,01
160000026275875	11-035-026-00064-0019	42,94	75,00	32,21
160000026275876	11-006-044-09007-0001	0,06	100,00	0,06
160000026275877	11-035-026-00058-0022	2,47	75,00	1,86
160000026275878	11-006-044-00005-0006	0,80	100,00	0,80
160000026275883	11-035-016-00057-0001	0,69	45,00	0,31
160000026275884	11-006-044-09007-0001	0,09	100,00	0,09
160000026275885	11-035-026-00058-0019	0,02	55,00	0,01
160000026275886	11-006-044-00005-0002	2,15	100,00	2,15
160000026275887	11-035-026-00064-0019	0,01	100,00	0,01
160000026275888	11-035-026-00058-0020	0,01	75,00	0,01
160000026275892	11-006-044-00006-0001	1,64	100,00	1,64
160000026275894	11-035-016-00075-0004	3,28	100,00	3,28
160000026275895	11-035-026-00058-0022	0,02	75,00	0,02
160000026275896	11-035-026-00064-0019	5,66	75,00	4,24
160000026275898	11-035-026-00058-0020	3,50	75,00	2,63
160000026275901	11-035-026-00058-0021	1,36	55,00	0,75
160000026275902	11-035-016-00074-0001	4,42	45,00	1,99
160000026275903	11-008-011-00013-0007	5,11	65,00	3,32
160000026275905	11-035-026-00058-0024	0,46	55,00	0,25
160000026275906	11-006-044-00006-0001	2,10	100,00	2,10
160000026275908	11-035-026-00058-0022	0,21	75,00	0,16
160000026275913	11-035-026-00055-0001	1,98	100,00	1,98
160000026275916	11-035-026-00058-0027	0,22	100,00	0,22
160000026275918	11-006-044-80001-0001	0,11	100,00	0,11
160000026275919	11-006-044-80001-0001	4,63	100,00	4,63
160000026275920	11-035-016-00075-0005	0,13	100,00	0,13
160000026275922	11-006-044-00006-0001	0,35	100,00	0,35
160000026275923	11-035-026-00058-0020	0,01	75,00	0,01
160000026275926	11-008-011-00013-0004	5,24	45,00	2,36
160000026275927	11-035-026-00058-0008	0,07	100,00	0,07
160000026275929	11-035-016-00075-0002	0,08	0,00	0,00
160000026275931	11-035-016-00074-0003	1,10	100,00	1,10
160000026275932	11-035-026-00064-0019	0,01	65,00	0,00
160000026275933	11-035-016-00075-0014	0,10	0,00	0,00
160000026275934	11-035-016-00075-0015	2,95	75,00	2,21
160000026275935	11-035-016-00075-0017	0,26	55,00	0,14
160000026275937	11-035-016-00075-0003	0,84	0,00	0,00
160000026275939	11-035-026-00064-0019	0,01	85,00	0,01
160000026275940	11-035-026-00064-0012	0,14	100,00	0,14
160000026275941	11-035-026-00064-0019	1,88	45,00	0,85
160000026275944	11-035-026-00064-0001	74,08	55,00	40,75
160000026275945	11-006-044-00006-0001	0,54	100,00	0,54
160000026275951	11-006-044-00006-0001	0,61	100,00	0,61
160000026275952	11-006-044-00006-0001	0,28	100,00	0,28
160000026275953	11-035-026-00064-0019	0,03	85,00	0,02
160000026275956	11-035-026-00061-0003	2,03	100,00	2,03
TOTAL		348,33		216,98

REF.	REFERENCIA SIGPAC	SUP. BRUTA (ha)	CAP (%)	SUP. NETA (ha)
160000026275957	11-035-026-00061-0009	0,02	100,00	0,02
160000026275961	11-035-026-00064-0019	1,52	45,00	0,68
160000026275964	11-008-011-00013-0010	0,62	0,00	0,00
160000026275965	11-035-015-00021-0002	15,54	100,00	15,54
160000026275966	11-006-044-00008-0004	1,13	100,00	1,13
160000026275968	11-035-016-00056-0002	3,69	75,00	2,77
160000026275969	11-006-044-00006-0001	0,09	100,00	0,09
160000026275970	11-035-016-00074-0002	2,61	100,00	2,61
160000026275971	11-035-026-00058-0023	5,33	75,00	4,00
160000026275972	11-035-016-00075-0012	4,05	0,00	0,00
160000026275973	11-035-015-00021-0001	20,25	65,00	13,17
160000026275974	11-008-011-00013-0010	1,90	0,00	0,00
160000026275975	11-035-015-00021-0003	1,07	100,00	1,07
160000026275981	11-035-026-00064-0019	0,03	65,00	0,02
160000026275982	11-035-026-00064-0019	0,06	45,00	0,03
160000026275983	11-035-026-00064-0019	0,71	55,00	0,39
160000026275984	11-035-026-00064-0019	0,04	25,00	0,01
160000026275985	11-008-011-00013-0005	0,11	100,00	0,11
160000026275987	11-035-016-00075-0010	1,63	85,00	1,38
160000026275989	11-035-016-00075-0016	1,10	85,00	0,94
TOTAL		409,83		260,94

RESUMEN CRITERIOS DE SELECCIÓN

10.1.3 Conservación y mejora de pastos en sistemas de dehesas.

PUNTOS: 11,03

	PUNTOS	
Plan de Gestión Integral de Dehesas oficialmente aprobado	0,00	N
Porcentaje de superficie determinada en Red Natura 2000	4,00	100.0%
Tener suscrito o haber tenido suscrito convenio de colaboración con el proyecto LIFE+	0,00	N
Porcentaje de superficie determinada de la explotación bajo sistemas de producción integrada ganadera o producción ecológica	1,03	3.42%
Porcentaje de carga ganadera con especies rumiantes	3,00	100.0%
Porcentaje de carga ganadera con especies ovina	0,00	0.0%
Pendiente media de la explotación	3,00	24.99%

DETALLE CRITERIOS DE SELECCIÓN

10.1.3 Conservación y mejora de pastos en sistemas de dehesas.

PUNTOS: 11,03

REF.	REFERENCIA SIGPAC	CULTIVO	DESCRIPCIÓN CULTIVO	S/R	SUP. PROPUESTA (ha)	SUP. CUMPLE (ha)	
160000026275898	11-035-026-00058-0020	62000	PASTOS PERMANENTES DE 5 O MAS AÑOS-SIN VARIEDAD	S	1,11	1,11	
160000026275877	11-035-026-00058-0022	62000	PASTOS PERMANENTES DE 5 O MAS AÑOS-SIN VARIEDAD	S	0,67	0,67	
160000026275971	11-035-026-00058-0023	62000	PASTOS PERMANENTES DE 5 O MAS AÑOS-SIN VARIEDAD	S	0,33	0,33	
160000026275961	11-035-026-00064-0019	62000	PASTOS PERMANENTES DE 5 O MAS AÑOS-SIN VARIEDAD	S	0,68	0,68	
160000026275941	11-035-026-00064-0019	62000	PASTOS PERMANENTES DE 5 O MAS AÑOS-SIN VARIEDAD	S	0,85	0,85	
160000026275875	11-035-026-00064-0019	62000	PASTOS PERMANENTES DE 5 O MAS AÑOS-SIN VARIEDAD	S	32,21	32,21	
160000026275896	11-035-026-00064-0019	62000	PASTOS PERMANENTES DE 5 O MAS AÑOS-SIN VARIEDAD	S	4,24	4,24	
Tener suscrito o haber tenido suscrito convenio de colaboración con el proyecto LIFE+					PUNTOS:	0,00	N
Porcentaje de superficie determinada de la explotación bajo sistemas de producción integrada ganadera o producción ecológica					PUNTOS:	1,03	3.42%

<u>REF.</u>	<u>REFERENCIA SIGPAC</u>	<u>CULTIVO</u>	<u>DESCRIPCIÓN CULTIVO</u>	<u>S/R</u>	<u>SUP. PROPUESTA (ha)</u>	<u>SUP. CUMPLE (ha)</u>
160000026275898	11-035-026-00058-0020	62000	PASTOS PERMANENTES DE 5 O MAS AÑOS-SIN VARIEDAD	S	1,11	0,21
160000026275877	11-035-026-00058-0022	62000	PASTOS PERMANENTES DE 5 O MAS AÑOS-SIN VARIEDAD	S	0,67	0,67
160000026275971	11-035-026-00058-0023	62000	PASTOS PERMANENTES DE 5 O MAS AÑOS-SIN VARIEDAD	S	0,33	0,33
160000026275961	11-035-026-00064-0019	62000	PASTOS PERMANENTES DE 5 O MAS AÑOS-SIN VARIEDAD	S	0,68	0,04
160000026275941	11-035-026-00064-0019	62000	PASTOS PERMANENTES DE 5 O MAS AÑOS-SIN VARIEDAD	S	0,85	0,04
160000026275896	11-035-026-00064-0019	62000	PASTOS PERMANENTES DE 5 O MAS AÑOS-SIN VARIEDAD	S	4,24	0,04
160000026275875	11-035-026-00064-0019	62000	PASTOS PERMANENTES DE 5 O MAS AÑOS-SIN VARIEDAD	S	32,21	0,04

Porcentaje de carga ganadera con especies rumiantes**PUNTOS:** 3,00 100.0%

<u>EXPLOTACIÓN</u>	<u>ESPECIE</u>	<u>RUMIANTE</u>	<u>UGMs</u>
ES110010000485	BOVINA	SI	39.31
ES110060000666	BOVINA	SI	52.88
ES110350000407	BOVINA	SI	245.72

Porcentaje de carga ganadera con especies ovina**PUNTOS:** 0,00 0.0%

<u>EXPLOTACIÓN</u>	<u>ESPECIE</u>	<u>OVINA</u>	<u>UGMs</u>
ES110010000485	BOVINA	NO	39.31
ES110060000666	BOVINA	NO	52.88
ES110350000407	BOVINA	NO	245.72

Pendiente media de la explotación**PUNTOS:** 3,00 24.99%

<u>REF.</u>	<u>REFERENCIA SIGPAC</u>	<u>CULTIVO</u>	<u>DESCRIPCIÓN CULTIVO</u>	<u>S/R</u>	<u>PENDIENTE MEDIA (%)</u>	<u>SUP. PROPUESTA (ha)</u>
160000026275898	11-035-026-00058-0020	62000	PASTOS PERMANENTES DE 5 O MAS AÑOS-SIN VARIEDAD	S	12,42	1,11
160000026275877	11-035-026-00058-0022	62000	PASTOS PERMANENTES DE 5 O MAS AÑOS-SIN VARIEDAD	S	13,20	0,67
160000026275971	11-035-026-00058-0023	62000	PASTOS PERMANENTES DE 5 O MAS AÑOS-SIN VARIEDAD	S	13,89	0,33
160000026275896	11-035-026-00064-0019	62000	PASTOS PERMANENTES DE 5 O MAS AÑOS-SIN VARIEDAD	S	25,66	4,24
160000026275941	11-035-026-00064-0019	62000	PASTOS PERMANENTES DE 5 O MAS AÑOS-SIN VARIEDAD	S	25,66	0,85
160000026275961	11-035-026-00064-0019	62000	PASTOS PERMANENTES DE 5 O MAS AÑOS-SIN VARIEDAD	S	25,66	0,68
160000026275875	11-035-026-00064-0019	62000	PASTOS PERMANENTES DE 5 O MAS AÑOS-SIN VARIEDAD	S	25,66	32,21



<u>APELLIDOS Y NOMBRE / RAZÓN SOCIAL</u>	<u>NIF</u>	<u>EXPEDIENTE</u>	<u>PROPUESTA</u>
LOS GALAYOS C.B.	E11654969	2007573	ADMITIDO
<u>SOLICITA ACTUACIÓN 1</u>	<u>SOLICITA ACTUACIÓN 2</u>	<u>SOLICITA ACTUACIÓN 3</u>	<u>PROPUESTA ACTUACIÓN 3</u>
NO	NO	SI	ADMITIDO

DETALLE DE ACTUACIÓN 3

IMPORTE POR ANUALIDAD

	<u>SUPERFICIE PROPUESTA</u>	<u>SUPERFICIE SUBVENCIONABLE</u>	<u>2016</u>	<u>2017</u>	<u>2018</u>	<u>2019</u>	<u>2020</u>
IMPORTE MÁXIMO	8,51	8,51	364,57 €	364,57 €	364,57 €	364,57 €	364,57 €
IMPORTE MEDIO DE TRANSFERENCIA (€/ha)			42,84 €	42,84 €	42,84 €	42,84 €	42,84 €

RECINTOS PROPUESTOS

<u>REF.</u>	<u>REFERENCIA SIGPAC</u>	<u>CULTIVO</u>	<u>DESCRIPCIÓN CULTIVO</u>	<u>S/R</u>	<u>PEND. MEDIA (%)</u>	<u>SUP. DEC. (ha)</u>	<u>SUP. BRUTA (ha)</u>	<u>CAP (%)</u>	<u>SUP. NETA (ha)</u>	<u>SUP. DEC. ADMIN. (ha)</u>	<u>SUP. CAMPO (ha)</u>	<u>SUP. CALC. (ha)</u>
160000026181660	11-006-028-00004-0001	62000	PASTOS PERMANENTES DE 5 O MAS AÑOS-SIN VARIEDAD	S	19,90	10,30	12,41	35,00	4,35	4,35		4,35
160000026181664	11-006-029-00025-0014	62000	PASTOS PERMANENTES DE 5 O MAS AÑOS-SIN VARIEDAD	S	6,74	0,00	0,17	0,00	0,00	0,00		0,00
160000026181666	11-006-029-00025-0004	62000	PASTOS PERMANENTES DE 5 O MAS AÑOS-SIN VARIEDAD	S	26,92	0,86	3,18	25,00	0,80	0,80		0,80
160000026181668	11-006-029-00025-0001	62000	PASTOS PERMANENTES DE 5 O MAS AÑOS-SIN VARIEDAD	S	31,05	4,27	4,34	25,00	1,09	1,09		1,09
160000026181670	11-006-029-00025-0010	62000	PASTOS PERMANENTES DE 5 O MAS AÑOS-SIN VARIEDAD	S	13,72	0,56	1,22	45,00	0,55	0,55		0,55
160000026181671	11-006-029-00025-0007	62000	PASTOS PERMANENTES DE 5 O MAS AÑOS-SIN VARIEDAD	S	24,57	1,95	2,02	85,00	1,72	1,72		1,72

INCIDENCIAS

INCIDENCIA DESCRIPCIÓN

80866	La superficie que figura en la capa de formación adhesionada para el recinto, es inferior a la superficie por la que se solicita la ayuda para el recinto Ref:160000026181660 Recinto:11-006-028-00004-001 Cultivo:62000 PASTOS PERMANENTES DE 5 O MAS AÑOS-SIN VARIEDAD Secano Sup. Dec. Adm.:29,44 Sup. Censo Bruta:12,41 Ref:160000026181666 Recinto:11-006-029-00025-004 Cultivo:62000 PASTOS PERMANENTES DE 5 O MAS AÑOS-SIN VARIEDAD Secano Sup. Dec. Adm.:3,44 Sup. Censo Bruta:3,18 Ref:160000026181668 Recinto:11-006-029-00025-001 Cultivo:62000 PASTOS PERMANENTES DE 5 O MAS AÑOS-SIN VARIEDAD Secano Sup. Dec. Adm.:17,07 Sup. Censo Bruta:4,34 Ref:160000026181670 Recinto:11-006-029-00025-010 Cultivo:62000 PASTOS PERMANENTES DE 5 O MAS AÑOS-SIN VARIEDAD Secano Sup. Dec. Adm.:1,25 Sup. Censo Bruta:1,22 Ref:160000026181671 Recinto:11-006-029-00025-007 Cultivo:62000 PASTOS PERMANENTES DE 5 O MAS AÑOS-SIN VARIEDAD Secano Sup. Dec. Adm.:2,29 Sup. Censo Bruta:2,02
-------	---



DETALLE DE SUPERFICIE DE FORMACIÓN ADEHESADA EN EL CENSO DE DEHESAS

REF.	REFERENCIA SIGPAC	SUP. BRUTA (ha)	CAP (%)	SUP. NETA (ha)
160000026181649	11-006-028-00003-0006	1,53	35,00	0,53
160000026181650	11-006-030-00006-0002	0,01	0,00	0,00
160000026181651	11-006-030-00006-0003	0,03	0,00	0,00
160000026181652	11-006-030-00006-0004	0,10	0,00	0,00
160000026181653	11-006-029-00026-0001	4,52	100,00	4,52
160000026181654	11-006-029-00026-0004	10,75	100,00	10,75
160000026181655	11-006-029-00026-0002	5,11	100,00	5,11
160000026181656	11-006-029-00026-0003	3,38	0,00	0,00
160000026181657	11-006-030-00006-0001	0,88	45,00	0,40
160000026181658	11-006-029-00025-0012	0,80	100,00	0,80
160000026181659	11-006-029-00025-0012	1,92	100,00	1,92
160000026181660	11-006-028-00004-0001	12,41	35,00	4,35
160000026181661	11-006-030-00007-0001	8,75	45,00	3,94
160000026181664	11-006-029-00025-0014	0,17	0,00	0,00
160000026181665	11-006-029-00025-0013	1,12	100,00	1,12
160000026181666	11-006-029-00025-0004	3,18	25,00	0,80
160000026181667	11-006-029-00025-0003	3,72	100,00	3,72
160000026181668	11-006-029-00025-0001	4,34	25,00	1,09
160000026181669	11-006-029-00025-0011	0,27	100,00	0,27
160000026181670	11-006-029-00025-0010	1,22	45,00	0,55
160000026181671	11-006-029-00025-0007	2,02	85,00	1,72
160000026181672	11-006-029-00025-0003	1,92	100,00	1,92
160000026181673	11-006-029-00025-0002	1,40	100,00	1,40
160000026181674	11-006-029-00025-0009	0,75	55,00	0,41
160000026181675	11-006-029-00025-0005	0,78	0,00	0,00
160000026181676	11-006-029-00025-0013	4,01	100,00	4,01
160000026181677	11-006-029-00025-0008	2,06	0,00	0,00
160000026181678	11-006-029-00025-0018	0,06	100,00	0,06
160000026181679	11-006-029-00025-0017	0,09	100,00	0,09
160000026181680	11-006-029-00025-0012	0,17	100,00	0,17
TOTAL		77,47		49,65

RESUMEN CRITERIOS DE SELECCIÓN**10.1.3 Conservación y mejora de pastos en sistemas de dehesas.****PUNTOS: 10,00**

	PUNTOS	
Plan de Gestión Integral de Dehesas oficialmente aprobado	0,00	N
Porcentaje de superficie determinada en Red Natura 2000	0,00	0.0%
Tener suscrito o haber tenido suscrito convenio de colaboración con el proyecto LIFE+	0,00	N
Porcentaje de superficie determinada de la explotación bajo sistemas de producción integrada ganadera o producción ecológica	4,00	100.0%
Porcentaje de carga ganadera con especies rumiantes	3,00	100.0%
Porcentaje de carga ganadera con especies ovina	0,00	0.0%
Pendiente media de la explotación	3,00	22.53%

DETALLE CRITERIOS DE SELECCIÓN**10.1.3 Conservación y mejora de pastos en sistemas de dehesas.****PUNTOS: 10,00**

REF.	REFERENCIA SIGPAC	CULTIVO	DESCRIPCIÓN CULTIVO	S/R	SUP. PROPUESTA (ha)	SUP. CUMPLE (ha)
160000026181660	11-006-028-00004-0001	62000	PASTOS PERMANENTES DE 5 O MAS AÑOS-SIN VARIEDAD	S	4,35	0,00
160000026181668	11-006-029-00025-0001	62000	PASTOS PERMANENTES DE 5 O MAS AÑOS-SIN	S	1,09	0,00

<u>REF.</u>	<u>REFERENCIA SIGPAC</u>	<u>CULTIVO</u>	<u>DESCRIPCIÓN CULTIVO</u>	<u>S/R</u>	<u>SUP. PROPUESTA (ha)</u>	<u>SUP. CUMPLE (ha)</u>	
160000026181666	11-006-029-00025-0004	62000	VARIEDAD PASTOS PERMANENTES DE 5 O MAS AÑOS-SIN VARIEDAD	S	0,80	0,00	
160000026181671	11-006-029-00025-0007	62000	PASTOS PERMANENTES DE 5 O MAS AÑOS-SIN VARIEDAD	S	1,72	0,00	
160000026181670	11-006-029-00025-0010	62000	PASTOS PERMANENTES DE 5 O MAS AÑOS-SIN VARIEDAD	S	0,55	0,00	
160000026181664	11-006-029-00025-0014	62000	PASTOS PERMANENTES DE 5 O MAS AÑOS-SIN VARIEDAD	S	0,00	0,00	
Tener suscrito o haber tenido suscrito convenio de colaboración con el proyecto LIFE+					PUNTOS:	0,00	N
Porcentaje de superficie determinada de la explotación bajo sistemas de producción integrada ganadera o producción ecológica					PUNTOS:	4,00	100.0%

<u>REF.</u>	<u>REFERENCIA SIGPAC</u>	<u>CULTIVO</u>	<u>DESCRIPCIÓN CULTIVO</u>	<u>S/R</u>	<u>SUP. PROPUESTA (ha)</u>	<u>SUP. CUMPLE (ha)</u>
160000026181660	11-006-028-00004-0001	62000	PASTOS PERMANENTES DE 5 O MAS AÑOS-SIN VARIEDAD	S	4,35	4,35
160000026181668	11-006-029-00025-0001	62000	PASTOS PERMANENTES DE 5 O MAS AÑOS-SIN VARIEDAD	S	1,09	1,09
160000026181666	11-006-029-00025-0004	62000	PASTOS PERMANENTES DE 5 O MAS AÑOS-SIN VARIEDAD	S	0,80	0,80
160000026181671	11-006-029-00025-0007	62000	PASTOS PERMANENTES DE 5 O MAS AÑOS-SIN VARIEDAD	S	1,72	1,72
160000026181670	11-006-029-00025-0010	62000	PASTOS PERMANENTES DE 5 O MAS AÑOS-SIN VARIEDAD	S	0,55	0,55
160000026181664	11-006-029-00025-0014	62000	PASTOS PERMANENTES DE 5 O MAS AÑOS-SIN VARIEDAD	S	0,00	0,00

Porcentaje de carga ganadera con especies rumiantes **PUNTOS:** 3,00 100.0%

<u>EXPLOTACIÓN</u>	<u>ESPECIE</u>	<u>RUMIANTE</u>	<u>UGMs</u>
ES110060000419	BOVINA	SI	59.55

Porcentaje de carga ganadera con especies ovina **PUNTOS:** 0,00 0.0%

<u>EXPLOTACIÓN</u>	<u>ESPECIE</u>	<u>OVINA</u>	<u>UGMs</u>
ES110060000419	BOVINA	NO	59.55

Pendiente media de la explotación **PUNTOS:** 3,00 22.53%

<u>REF.</u>	<u>REFERENCIA SIGPAC</u>	<u>CULTIVO</u>	<u>DESCRIPCIÓN CULTIVO</u>	<u>S/R</u>	<u>PENDIENTE MEDIA (%)</u>	<u>SUP. PROPUESTA (ha)</u>
160000026181660	11-006-028-00004-0001	62000	PASTOS PERMANENTES DE 5 O MAS AÑOS-SIN VARIEDAD	S	19,90	4,35
160000026181668	11-006-029-00025-0001	62000	PASTOS PERMANENTES DE 5 O MAS AÑOS-SIN VARIEDAD	S	31,05	1,09
160000026181666	11-006-029-00025-0004	62000	PASTOS PERMANENTES DE 5 O MAS AÑOS-SIN VARIEDAD	S	26,92	0,80
160000026181671	11-006-029-00025-0007	62000	PASTOS PERMANENTES DE 5 O MAS AÑOS-SIN VARIEDAD	S	24,57	1,72
160000026181670	11-006-029-00025-0010	62000	PASTOS PERMANENTES DE 5 O MAS AÑOS-SIN VARIEDAD	S	13,72	0,55
160000026181664	11-006-029-00025-0014	62000	PASTOS PERMANENTES DE 5 O MAS AÑOS-SIN VARIEDAD	S	6,74	0,00



<u>APELLIDOS Y NOMBRE / RAZÓN SOCIAL</u>	<u>NIF</u>	<u>EXPEDIENTE</u>	<u>PROPUESTA</u>
MATEOS POMAR LUIS GONZAGA	31654091L	2007594	ADMITIDO
<u>SOLICITA ACTUACIÓN 1</u>	<u>SOLICITA ACTUACIÓN 2</u>	<u>SOLICITA ACTUACIÓN 3</u>	<u>PROPUESTA ACTUACIÓN 3</u>
NO	NO	SI	ADMITIDO

DETALLE DE ACTUACIÓN 3**IMPORTES POR ANUALIDAD**

	<u>SUPERFICIE PROPUESTA</u>	<u>SUPERFICIE SUBVENCIONABLE</u>	<u>2016</u>	<u>2017</u>	<u>2018</u>	<u>2019</u>	<u>2020</u>
IMPORTE MÁXIMO	5,47	4,65	199,21 €	199,21 €	199,21 €	199,21 €	199,21 €
IMPORTE MEDIO DE TRANSFERENCIA (€/ha)			36,42 €	36,42 €	36,42 €	36,42 €	36,42 €

RECINTOS PROPUESTOS

<u>REF.</u>	<u>REFERENCIA SIGPAC</u>	<u>CULTIVO</u>	<u>DESCRIPCIÓN CULTIVO</u>	<u>S/R</u>	<u>PEND. MEDIA (%)</u>	<u>SUP. DEC. (ha)</u>	<u>SUP. BRUTA (ha)</u>	<u>CAP (%)</u>	<u>SUP. NETA (ha)</u>	<u>SUP. DEC. ADMIN. (ha)</u>	<u>SUP. CAMPO (ha)</u>	<u>SUP. CALC. (ha)</u>
1600000026181085	11-006-028-00003-0005	62000	PASTOS PERMANENTES DE 5 O MAS AÑOS-SIN VARIEDAD	S	7,10	0,12	0,01	45,00	0,01	0,01		0,01
1600000026181086	11-006-028-00003-0004	62000	PASTOS PERMANENTES DE 5 O MAS AÑOS-SIN VARIEDAD	S	10,33	0,05	0,01	45,00	0,00	0,00		0,00
1600000026181088	11-006-028-00003-0007	62000	PASTOS PERMANENTES DE 5 O MAS AÑOS-SIN VARIEDAD	S	21,79	9,23	13,23	35,00	4,63	4,63		4,63
1600000026181090	11-006-030-00008-0001	62000	PASTOS PERMANENTES DE 5 O MAS AÑOS-SIN VARIEDAD	S	16,14	0,46	0,87	25,00	0,22	0,22		0,22
1600000026181094	11-006-028-00003-0002	62000	PASTOS PERMANENTES DE 5 O MAS AÑOS-SIN VARIEDAD	S	10,98	2,09	0,61	100,00	0,61	0,61		0,61

INCIDENCIAS**INCIDENCIA DESCRIPCIÓN**

80864	Superficie máxima determinada superior al 50% de la superficie de formación adehesada total de la dehesa Ref: Recinto:---- Cultivo: - Sup. Resulta:5,47 Sup. Formación Adehesada Total:9,3
80866	La superficie que figura en la capa de formación adehesada para el recinto, es inferior a la superficie por la que se solicita la ayuda para el recinto Ref:1600000026181085 Recinto:11-006-028-00003-0005 Cultivo:62000 PASTOS PERMANENTES DE 5 O MAS AÑOS-SIN VARIEDAD Secano Sup. Dec. Adm.:0,26 Sup. Censo Bruta:0,01 Ref:1600000026181086 Recinto:11-006-028-00003-0004 Cultivo:62000 PASTOS PERMANENTES DE 5 O MAS AÑOS-SIN VARIEDAD Secano Sup. Dec. Adm.:0,1 Sup. Censo Bruta:0,01 Ref:1600000026181088 Recinto:11-006-028-00003-0007 Cultivo:62000 PASTOS PERMANENTES DE 5 O MAS AÑOS-SIN VARIEDAD Secano Sup. Dec. Adm.:26,37 Sup. Censo Bruta:13,23 Ref:1600000026181090 Recinto:11-006-030-00008-0001 Cultivo:62000 PASTOS PERMANENTES DE 5 O MAS AÑOS-SIN VARIEDAD Secano Sup. Dec. Adm.:1,82 Sup. Censo Bruta:0,87 Ref:1600000026181094 Recinto:11-006-028-00003-0002 Cultivo:62000 PASTOS PERMANENTES DE 5 O MAS AÑOS-SIN VARIEDAD Secano Sup. Dec. Adm.:2,09 Sup. Censo Bruta:0,61

DETALLE DE SUPERFICIE DE FORMACIÓN ADEHESADA EN EL CENSO DE DEHESAS

<u>REF.</u>	<u>REFERENCIA SIGPAC</u>	<u>SUP. BRUTA (ha)</u>	<u>CAP (%)</u>	<u>SUP. NETA (ha)</u>
1600000026181083	11-006-027-00010-0001	0,37	0,00	0,00
1600000026181084	11-006-028-00003-0001	0,29	100,00	0,29
1600000026181085	11-006-028-00003-0005	0,01	45,00	0,01
1600000026181086	11-006-028-00003-0004	0,01	45,00	0,00
1600000026181087	11-006-029-00027-0001	1,34	0,00	0,00
1600000026181088	11-006-028-00003-0007	13,23	35,00	4,63
1600000026181090	11-006-030-00008-0001	0,87	25,00	0,22
1600000026181094	11-006-028-00003-0002	0,61	100,00	0,61
1600000026181095	11-006-028-00003-0003	3,54	100,00	3,54
TOTAL		20,27		9,30



RESUMEN CRITERIOS DE SELECCIÓN**10.1.3 Conservación y mejora de pastos en sistemas de dehesas.****PUNTOS: 10,00**

	PUNTOS	
Plan de Gestión Integral de Dehesas oficialmente aprobado	0,00	N
Porcentaje de superficie determinada en Red Natura 2000	0,00	0.0%
Tener suscrito o haber tenido suscrito convenio de colaboración con el proyecto LIFE+	0,00	N
Porcentaje de superficie determinada de la explotación bajo sistemas de producción integrada ganadera o producción ecológica	4,00	100.0%
Porcentaje de carga ganadera con especies rumiantes	3,00	100.0%
Porcentaje de carga ganadera con especies ovina	0,00	0.0%
Pendiente media de la explotación	3,00	20.33%

DETALLE CRITERIOS DE SELECCIÓN**10.1.3 Conservación y mejora de pastos en sistemas de dehesas.****PUNTOS: 10,00**

						PUNTOS: 0,00 N	
Plan de Gestión Integral de Dehesas oficialmente aprobado						PUNTOS: 0,00 N	
Porcentaje de superficie determinada en Red Natura 2000						PUNTOS: 0,00 0.0%	
<u>REF.</u>	<u>REFERENCIA SIGPAC</u>	<u>CULTIVO</u>	<u>DESCRIPCIÓN CULTIVO</u>	<u>S/R</u>	<u>SUP. PROPUESTA (ha)</u>	<u>SUP. CUMPLE (ha)</u>	
1600000026181094	11-006-028-00003-0002	62000	PASTOS PERMANENTES DE 5 O MAS AÑOS-SIN VARIEDAD	S	0,61	0,00	
1600000026181086	11-006-028-00003-0004	62000	PASTOS PERMANENTES DE 5 O MAS AÑOS-SIN VARIEDAD	S	0,00	0,00	
1600000026181085	11-006-028-00003-0005	62000	PASTOS PERMANENTES DE 5 O MAS AÑOS-SIN VARIEDAD	S	0,01	0,00	
1600000026181088	11-006-028-00003-0007	62000	PASTOS PERMANENTES DE 5 O MAS AÑOS-SIN VARIEDAD	S	4,63	0,00	
1600000026181090	11-006-030-00008-0001	62000	PASTOS PERMANENTES DE 5 O MAS AÑOS-SIN VARIEDAD	S	0,22	0,00	
Tener suscrito o haber tenido suscrito convenio de colaboración con el proyecto LIFE+						PUNTOS: 0,00 N	
Porcentaje de superficie determinada de la explotación bajo sistemas de producción integrada ganadera o producción ecológica						PUNTOS: 4,00 100.0%	
<u>REF.</u>	<u>REFERENCIA SIGPAC</u>	<u>CULTIVO</u>	<u>DESCRIPCIÓN CULTIVO</u>	<u>S/R</u>	<u>SUP. PROPUESTA (ha)</u>	<u>SUP. CUMPLE (ha)</u>	
1600000026181094	11-006-028-00003-0002	62000	PASTOS PERMANENTES DE 5 O MAS AÑOS-SIN VARIEDAD	S	0,61	0,61	
1600000026181086	11-006-028-00003-0004	62000	PASTOS PERMANENTES DE 5 O MAS AÑOS-SIN VARIEDAD	S	0,00	0,00	
1600000026181085	11-006-028-00003-0005	62000	PASTOS PERMANENTES DE 5 O MAS AÑOS-SIN VARIEDAD	S	0,01	0,01	
1600000026181088	11-006-028-00003-0007	62000	PASTOS PERMANENTES DE 5 O MAS AÑOS-SIN VARIEDAD	S	4,63	4,63	
1600000026181090	11-006-030-00008-0001	62000	PASTOS PERMANENTES DE 5 O MAS AÑOS-SIN VARIEDAD	S	0,22	0,22	
Porcentaje de carga ganadera con especies rumiantes						PUNTOS: 3,00 100.0%	
<u>EXPLOTACIÓN</u>	<u>ESPECIE</u>			<u>RUMIANTE</u>	<u>UGMs</u>		
ES110060001329	BOVINA			SI	21.96		
Porcentaje de carga ganadera con especies ovina						PUNTOS: 0,00 0.0%	
<u>EXPLOTACIÓN</u>	<u>ESPECIE</u>			<u>OVINA</u>	<u>UGMs</u>		
ES110060001329	BOVINA			NO	21.96		
Pendiente media de la explotación						PUNTOS: 3,00 20.33%	

REF.	REFERENCIA SIGPAC	CULTIVO	DESCRIPCIÓN CULTIVO	S/R	PENDIENTE		SUP.
					MEDIA (%)	PROPUESTA	(ha)
160000026181094	11-006-028-00003-0002	62000	PASTOS PERMANENTES DE 5 O MAS AÑOS-SIN VARIEDAD	S	10,98		0,61
160000026181086	11-006-028-00003-0004	62000	PASTOS PERMANENTES DE 5 O MAS AÑOS-SIN VARIEDAD	S	10,33		0,00
160000026181085	11-006-028-00003-0005	62000	PASTOS PERMANENTES DE 5 O MAS AÑOS-SIN VARIEDAD	S	7,10		0,01
160000026181088	11-006-028-00003-0007	62000	PASTOS PERMANENTES DE 5 O MAS AÑOS-SIN VARIEDAD	S	21,79		4,63
160000026181090	11-006-030-00008-0001	62000	PASTOS PERMANENTES DE 5 O MAS AÑOS-SIN VARIEDAD	S	16,14		0,22



<u>APELLIDOS Y NOMBRE / RAZÓN SOCIAL</u>	<u>NIF</u>	<u>EXPEDIENTE</u>	<u>PROPUESTA</u>
MATEOS POMAR NICOLAS ALFONSO	31654090H	2007766	ADMITIDO
<u>SOLICITA ACTUACIÓN 1</u>	<u>SOLICITA ACTUACIÓN 2</u>	<u>SOLICITA ACTUACIÓN 3</u>	<u>PROPUESTA ACTUACIÓN 3</u>
NO	NO	SI	ADMITIDO

DETALLE DE ACTUACIÓN 3**IMPORTES POR ANUALIDAD**

	<u>SUPERFICIE PROPUESTA</u>	<u>SUPERFICIE SUBVENCIONABLE</u>	<u>2016</u>	<u>2017</u>	<u>2018</u>	<u>2019</u>	<u>2020</u>
IMPORTE MÁXIMO	8,90	6,81	291,74 €	291,74 €	291,74 €	291,74 €	291,74 €
IMPORTE MEDIO DE TRANSFERENCIA (€/ha)			32,78 €	32,78 €	32,78 €	32,78 €	32,78 €

RECINTOS PROPUESTOS

<u>REF.</u>	<u>REFERENCIA SIGPAC</u>	<u>CULTIVO</u>	<u>DESCRIPCIÓN CULTIVO</u>	<u>S/R</u>	<u>PEND. MEDIA (%)</u>	<u>SUP. DEC. (ha)</u>	<u>SUP. BRUTA (ha)</u>	<u>CAP (%)</u>	<u>SUP. NETA (ha)</u>	<u>SUP. DEC. ADMIN. (ha)</u>	<u>SUP. CAMPO (ha)</u>	<u>SUP. CALC. (ha)</u>
1600000026178102	11-006-037-00018-0003	62000	PASTOS PERMANENTES DE 5 O MAS AÑOS-SIN VARIEDAD	S	17,17	2,87	0,85	100,00	0,85	0,85	5,02	0,85
1600000026178108	11-006-087-00175-0001	62000	PASTOS PERMANENTES DE 5 O MAS AÑOS-SIN VARIEDAD	S	26,56	21,33	10,74	75,00	8,05	8,05	42,65	8,05

INCIDENCIAS**INCIDENCIA DESCRIPCIÓN**

- 80864 Superficie máxima determinada superior al 50% de la superficie de formación adehesada total de la dehesa
Ref: Recinto:---- Cultivo: - Sup. Resuelta:8,9 Sup. Formación Adehesada Total:13,62
- 80866 La superficie que figura en la capa de formación adehesada para el recinto, es inferior a la superficie por la que se solicita la ayuda para el recinto
Ref:1600000026178102 Recinto:11-006-037-00018-003 Cultivo:62000 PASTOS PERMANENTES DE 5 O MAS AÑOS-SIN VARIEDAD Secano Sup. Dec. Adm.:2,87 Sup. Censo Bruta:0,85
Ref:1600000026178108 Recinto:11-006-087-00175-001 Cultivo:62000 PASTOS PERMANENTES DE 5 O MAS AÑOS-SIN VARIEDAD Secano Sup. Dec. Adm.:28,44 Sup. Censo Bruta:10,74

DETALLE DE SUPERFICIE DE FORMACIÓN ADEHESADA EN EL CENSO DE DEHESAS

<u>REF.</u>	<u>REFERENCIA SIGPAC</u>	<u>SUP. BRUTA (ha)</u>	<u>CAP (%)</u>	<u>SUP. NETA (ha)</u>
1600000026178102	11-006-037-00018-0003	0,85	100,00	0,85
1600000026178108	11-006-087-00175-0001	10,74	75,00	8,05
1600000026178109	11-006-087-00174-0001	0,02	100,00	0,02
1600000026178112	11-006-087-00174-0002	5,56	55,00	3,06
1600000026178115	11-006-087-00172-0001	0,62	100,00	0,62
1600000026178116	11-006-087-00172-0007	1,12	75,00	0,84
1600000026178118	11-006-087-00176-0002	0,22	85,00	0,18
TOTAL		19,13		13,62

RESUMEN CRITERIOS DE SELECCIÓN**10.1.3 Conservación y mejora de pastos en sistemas de dehesas. PUNTOS: 10,00**

	<u>PUNTOS</u>	
Plan de Gestión Integral de Dehesas oficialmente aprobado	0,00	N
Porcentaje de superficie determinada en Red Natura 2000	0,00	0.0%
Tener suscrito o haber tenido suscrito convenio de colaboración con el proyecto LIFE+	0,00	N
Porcentaje de superficie determinada de la explotación bajo sistemas de producción integrada ganadera o producción ecológica	4,00	100.0%
Porcentaje de carga ganadera con especies rumiantes	3,00	100.0%
Porcentaje de carga ganadera con especies ovina	0,00	0.0%
Pendiente media de la explotación	3,00	25.66%



DETALLE CRITERIOS DE SELECCIÓN

10.1.3 Conservación y mejora de pastos en sistemas de dehesas. PUNTOS: 10,00

Plan de Gestión Integral de Dehesas oficialmente aprobado PUNTOS: 0,00 N

Porcentaje de superficie determinada en Red Natura 2000 PUNTOS: 0,00 0.0%

REF.	REFERENCIA SIGPAC	CULTIVO	DESCRIPCIÓN CULTIVO	S/R	SUP. PROPUESTA (ha)	SUP. CUMPLE (ha)
1600000026178102	11-006-037-00018-0003	62000	PASTOS PERMANENTES DE 5 O MAS AÑOS-SIN VARIEDAD	S	0,85	0,00
1600000026178108	11-006-087-00175-0001	62000	PASTOS PERMANENTES DE 5 O MAS AÑOS-SIN VARIEDAD	S	8,05	0,00

Tener suscrito o haber tenido suscrito convenio de colaboración con el proyecto LIFE+ PUNTOS: 0,00 N

Porcentaje de superficie determinada de la explotación bajo sistemas de producción integrada ganadera o producción ecológica PUNTOS: 4,00 100.0%

REF.	REFERENCIA SIGPAC	CULTIVO	DESCRIPCIÓN CULTIVO	S/R	SUP. PROPUESTA (ha)	SUP. CUMPLE (ha)
1600000026178102	11-006-037-00018-0003	62000	PASTOS PERMANENTES DE 5 O MAS AÑOS-SIN VARIEDAD	S	0,85	0,85
1600000026178108	11-006-087-00175-0001	62000	PASTOS PERMANENTES DE 5 O MAS AÑOS-SIN VARIEDAD	S	8,05	8,05

Porcentaje de carga ganadera con especies rumiantes PUNTOS: 3,00 100.0%

EXPLOTACIÓN	ESPECIE	RUMIANTE	UGMs
ES110060000838	BOVINA	SI	35.04

Porcentaje de carga ganadera con especies ovina PUNTOS: 0,00 0.0%

EXPLOTACIÓN	ESPECIE	OVINA	UGMs
ES110060000838	BOVINA	NO	35.04

Pendiente media de la explotación PUNTOS: 3,00 25.66%

REF.	REFERENCIA SIGPAC	CULTIVO	DESCRIPCIÓN CULTIVO	S/R	PENDIENTE MEDIA (%)	SUP. PROPUESTA (ha)
1600000026178102	11-006-037-00018-0003	62000	PASTOS PERMANENTES DE 5 O MAS AÑOS-SIN VARIEDAD	S	17,17	0,85
1600000026178108	11-006-087-00175-0001	62000	PASTOS PERMANENTES DE 5 O MAS AÑOS-SIN VARIEDAD	S	26,56	8,05



<u>APELLIDOS Y NOMBRE / RAZÓN SOCIAL</u>	<u>NIF</u>	<u>EXPEDIENTE</u>	<u>PROPUESTA</u>
MESA EL ESPARAGAL S.L.	B11342516	2007459	ADMITIDO
<u>SOLICITA ACTUACIÓN 1</u>	<u>SOLICITA ACTUACIÓN 2</u>	<u>SOLICITA ACTUACIÓN 3</u>	<u>PROPUESTA ACTUACIÓN 3</u>
NO	NO	SI	ADMITIDO

DETALLE DE ACTUACIÓN 3

IMPORTE POR ANUALIDAD

	<u>SUPERFICIE PROPUESTA</u>	<u>SUPERFICIE SUBVENCIONABLE</u>	2016	2017	2018	2019	2020
IMPORTE MÁXIMO	31,92	31,92	1.367,45 €	1.367,45 €	1.367,45 €	1.367,45 €	1.367,45 €
IMPORTE MEDIO DE TRANSFERENCIA (€/ha)			42,84 €	42,84 €	42,84 €	42,84 €	42,84 €

RECINTOS PROPUESTOS

<u>REF.</u>	<u>REFERENCIA SIGPAC</u>	<u>CULTIVO</u>	<u>DESCRIPCIÓN CULTIVO</u>	<u>S/R</u>	<u>PEND. MEDIA (%)</u>	<u>SUP. DEC. (ha)</u>	<u>SUP. BRUTA (ha)</u>	<u>CAP (%)</u>	<u>SUP. NETA (ha)</u>	<u>SUP. DEC. ADMIN. (ha)</u>	<u>SUP. CAMPO (ha)</u>	<u>SUP. CALC. (ha)</u>
1600000026091219	11-023-027-00001-0003	62000	PASTOS PERMANENTES DE 5 O MAS AÑOS-SIN VARIEDAD	S	13,16	35,12	37,55	85,00	31,92	31,92	35,12	31,92

INCIDENCIAS

INCIDENCIA DESCRIPCIÓN

80866 La superficie que figura en la capa de formación adhesionada para el recinto, es inferior a la superficie por la que se solicita la ayuda para el recinto
 Ref:1600000026091219 Recinto:11-023-027-00001-003 Cultivo:62000 PASTOS PERMANENTES DE 5 O MAS AÑOS-SIN VARIEDAD
 Secano Sup. Dec. Adm.:41,32 Sup. Censo Bruta:37,55

DETALLE DE SUPERFICIE DE FORMACIÓN ADEHESADA EN EL CENSO DE DEHESAS

<u>REF.</u>	<u>REFERENCIA SIGPAC</u>	<u>SUP. BRUTA (ha)</u>	<u>CAP (%)</u>	<u>SUP. NETA (ha)</u>
1600000026091207	11-020-058-00024-0013	21,29	75,00	15,96
1600000026091208	11-023-025-00001-0007	4,53	100,00	4,53
1600000026091211	11-023-027-00001-0001	0,02	100,00	0,02
1600000026091212	11-020-058-00024-0021	0,98	100,00	0,98
1600000026091218	11-020-058-00024-0020	2,02	100,00	2,02
1600000026091219	11-023-027-00001-0003	37,55	85,00	31,92
1600000026091223	11-020-058-00024-0049	0,06	100,00	0,06
1600000026091231	11-020-058-00024-0047	0,68	35,00	0,24
1600000026091232	11-023-025-00001-0009	0,02	100,00	0,02
1600000026091235	11-020-058-00024-0049	0,22	100,00	0,22
1600000026091236	11-023-025-00001-0002	13,33	75,00	9,99
1600000026091240	11-020-058-00024-0022	1,92	100,00	1,92
1600000026091242	11-020-058-00024-0019	2,19	100,00	2,19
TOTAL		84,81		70,07

RESUMEN CRITERIOS DE SELECCIÓN

10.1.3 Conservación y mejora de pastos en sistemas de dehesas. PUNTOS: 3,00

	<u>PUNTOS</u>	
Plan de Gestión Integral de Dehesas oficialmente aprobado	0,00	N
Porcentaje de superficie determinada en Red Natura 2000	0,00	0.0%
Tener suscrito o haber tenido suscrito convenio de colaboración con el proyecto LIFE+	0,00	N
Porcentaje de superficie determinada de la explotación bajo sistemas de producción integrada ganadera o producción ecológica	0,00	0.0%
Porcentaje de carga ganadera con especies rumiantes	1,00	63.36%
Porcentaje de carga ganadera con especies ovina	0,00	0.0%
Pendiente media de la explotación	2,00	13.16%



DETALLE CRITERIOS DE SELECCIÓN

10.1.3 Conservación y mejora de pastos en sistemas de dehesas. PUNTOS: 3,00

Plan de Gestión Integral de Dehesas oficialmente aprobado PUNTOS: 0,00 N

Porcentaje de superficie determinada en Red Natura 2000 PUNTOS: 0,00 0.0%

REF.	REFERENCIA SIGPAC	CULTIVO	DESCRIPCIÓN CULTIVO	S/R	SUP. PROPUESTA (ha)	SUP. CUMPLE (ha)
1600000026091219	11-023-027-00001-0003	62000	PASTOS PERMANENTES DE 5 O MAS AÑOS-SIN VARIEDAD	S	31,92	0,00

Tener suscrito o haber tenido suscrito convenio de colaboración con el proyecto LIFE+ PUNTOS: 0,00 N

Porcentaje de superficie determinada de la explotación bajo sistemas de producción integrada ganadera o producción ecológica PUNTOS: 0,00 0.0%

REF.	REFERENCIA SIGPAC	CULTIVO	DESCRIPCIÓN CULTIVO	S/R	SUP. PROPUESTA (ha)	SUP. CUMPLE (ha)
1600000026091219	11-023-027-00001-0003	62000	PASTOS PERMANENTES DE 5 O MAS AÑOS-SIN VARIEDAD	S	31,92	0,00

Porcentaje de carga ganadera con especies rumiantes PUNTOS: 1,00 63.36%

EXPLOTACIÓN	ESPECIE	RUMIANTE	UGMs
ES110010000799	BOVINA	NO	106.84
ES110200000668	BOVINA	SI	8.92
ES110230000381	BOVINA	SI	175.86

Porcentaje de carga ganadera con especies ovina PUNTOS: 0,00 0.0%

EXPLOTACIÓN	ESPECIE	OVINA	UGMs
ES110010000799	BOVINA	NO	106.84
ES110200000668	BOVINA	NO	8.92
ES110230000381	BOVINA	NO	175.86

Pendiente media de la explotación PUNTOS: 2,00 13.16%

REF.	REFERENCIA SIGPAC	CULTIVO	DESCRIPCIÓN CULTIVO	S/R	PENDIENTE MEDIA (%)	SUP. PROPUESTA (ha)
1600000026091219	11-023-027-00001-0003	62000	PASTOS PERMANENTES DE 5 O MAS AÑOS-SIN VARIEDAD	S	13,16	31,92



<u>APELLIDOS Y NOMBRE / RAZÓN SOCIAL</u>	<u>NIF</u>	<u>EXPEDIENTE</u>	<u>PROPUESTA</u>
MONTEALGAMITA S.A.	A11617156	2007430	INADMITIDO
<u>SOLICITA ACTUACIÓN 1</u>	<u>SOLICITA ACTUACIÓN 2</u>	<u>SOLICITA ACTUACIÓN 3</u>	<u>PROPUESTA ACTUACIÓN 3</u>
NO	NO	SI	INADMITIDO

DETALLE DE ACTUACIÓN 3

IMPORTES POR ANUALIDAD

	<u>SUPERFICIE PROPUESTA</u>	<u>SUPERFICIE SUBVENCIONABLE</u>	<u>2016</u>	<u>2017</u>	<u>2018</u>	<u>2019</u>	<u>2020</u>
IMPORTE MÁXIMO	0,00	0,00	0,00 €	0,00 €	0,00 €	0,00 €	0,00 €
IMPORTE MEDIO DE TRANSFERENCIA (€/ha)			0,00 €	0,00 €	0,00 €	0,00 €	0,00 €

INCIDENCIAS

INCIDENCIA DESCRIPCIÓN

224	La superficie de cruce total de productos de la agrupación Pastos permanentes sobre un mismo recinto en una misma solicitud, no puede superar la superficie total admisible de pastos. Ref:1600000026249235 Recinto:11-023-075-00010-002 Cultivo:62000 PASTOS PERMANENTES DE 5 O MAS AÑOS-SIN VARIEDAD Secano Superficie admisible de pastos del recinto según SIGPAC.:0 Suma de superficies de cruce netas declaradas para este recinto por el solicitante.:1995 Exceso de superficie (Hectáreas):19,95
80856	No cumple con la superficie mínima de cultivo elegible para solicitar la operación. Sup. Resuelta:0
80866	La superficie que figura en la capa de formación adehesada para el recinto, es inferior a la superficie por la que se solicita la ayuda para el recinto Ref:1600000026249235 Recinto:11-023-075-00010-002 Cultivo:62000 PASTOS PERMANENTES DE 5 O MAS AÑOS-SIN VARIEDAD Secano Sup. Dec. Adm.:19,95 Sup. Censo Bruta:19,94
80867	Superficie resuelta para el grupo de pago menor que la mínima requerida Ref:1600000026249235 Recinto:11-023-075-00010-002 Cultivo:62000 PASTOS PERMANENTES DE 5 O MAS AÑOS-SIN VARIEDAD Secano Sup. Declarada:19,94 Sup. Resuelta:0

DETALLE DE SUPERFICIE DE FORMACIÓN ADEHESADA EN EL CENSO DE DEHESAS

<u>REF.</u>	<u>REFERENCIA SIGPAC</u>	<u>SUP. BRUTA (ha)</u>	<u>CAP (%)</u>	<u>SUP. NETA (ha)</u>
1600000026249235	11-023-075-00010-0002	19,94	100,00	19,94
1600000026249236	11-023-075-00011-0002	7,07	45,00	3,18
1600000026249238	11-023-075-00011-0007	0,24	0,00	0,00
1600000026249239	11-023-076-00001-0009	32,43	100,00	32,43
1600000026249240	11-023-076-00001-0008	20,96	55,00	11,53
1600000026249242	11-023-076-00001-0002	0,02	0,00	0,00
1600000026249243	11-023-077-00004-0004	2,75	100,00	2,75
1600000026249244	11-023-077-00004-0002	6,62	100,00	6,62
1600000026249248	11-023-075-00011-0006	4,78	0,00	0,00
1600000026249249	11-023-075-00011-0004	1,62	100,00	1,62
1600000026249257	11-023-077-00004-0005	0,57	65,00	0,37
1600000026249259	11-023-077-00005-0001	1,07	100,00	1,07
1600000026249260	11-023-077-00004-0007	0,27	65,00	0,18
1600000026249261	11-023-077-00005-0003	3,37	0,00	0,00
1600000026249262	11-023-077-00005-0002	5,85	100,00	5,85
1600000026249264	11-023-077-00005-0004	3,42	0,00	0,00
TOTAL		110,98		85,54

RESUMEN CRITERIOS DE SELECCIÓN

10.1.3 Conservación y mejora de pastos en sistemas de dehesas.

PUNTOS: 3,00

	<u>PUNTOS</u>	
Plan de Gestión Integral de Dehesas oficialmente aprobado	0,00	N
Porcentaje de superficie determinada en Red Natura 2000	0,00	0.0%
Tener suscrito o haber tenido suscrito convenio de colaboración con el proyecto LIFE+	0,00	N
Porcentaje de superficie determinada de la explotación bajo sistemas de producción integrada ganadera o producción ecológica	0,00	0.0%
Porcentaje de carga ganadera con especies rumiantes	3,00	100.0%
Porcentaje de carga ganadera con especies ovina	0,00	0.0%
Pendiente media de la explotación	0,00	0.0%

DETALLE CRITERIOS DE SELECCIÓN**10.1.3 Conservación y mejora de pastos en sistemas de dehesas.****PUNTOS:** 3,00**Plan de Gestión Integral de Dehesas oficialmente aprobado****PUNTOS:** 0,00 N**Porcentaje de superficie determinada en Red Natura 2000****PUNTOS:** 0,00 0.0%**Tener suscrito o haber tenido suscrito convenio de colaboración con el proyecto LIFE+****PUNTOS:** 0,00 N**Porcentaje de superficie determinada de la explotación bajo sistemas de producción integrada ganadera o producción ecológica****PUNTOS:** 0,00 0.0%**Porcentaje de carga ganadera con especies rumiantes****PUNTOS:** 3,00 100.0%

<u>EXPLOTACIÓN</u>	<u>ESPECIE</u>	<u>RUMIANTE</u>	<u>UGMs</u>
ES110230000230	BOVINA	SI	135.96

Porcentaje de carga ganadera con especies ovina**PUNTOS:** 0,00 0.0%

<u>EXPLOTACIÓN</u>	<u>ESPECIE</u>	<u>OVINA</u>	<u>UGMs</u>
ES110230000230	BOVINA	NO	135.96

Pendiente media de la explotación**PUNTOS:** 0,00 0.0%

<u>APELLIDOS Y NOMBRE / RAZÓN SOCIAL</u>	<u>NIF</u>	<u>EXPEDIENTE</u>	<u>PROPUESTA</u>
MONTECOTE MANCZANETE CB	E11329760	2000485	ADMITIDO
<u>SOLICITA ACTUACIÓN 1</u>	<u>SOLICITA ACTUACIÓN 2</u>	<u>PROPUESTA ACTUACIÓN 2</u>	<u>SOLICITA ACTUACIÓN 3</u>
NO	SI	ADMITIDO	NO

DETALLE DE ACTUACIÓN 2**IMPORTES POR ANUALIDAD**

	<u>SUPERFICIE PROPUESTA</u>	<u>SUPERFICIE SUBVENCIONABLE</u>	<u>2016</u>	<u>2017</u>	<u>2018</u>	<u>2019</u>	<u>2020</u>
IMPORTE MÁXIMO	13,43	13,43	1.274,64 €	1.274,64 €	1.274,64 €	1.274,64 €	1.274,64 €
IMPORTE MEDIO DE TRANSFERENCIA (€/ha)			94,91 €	94,91 €	94,91 €	94,91 €	94,91 €

RECINTOS PROPUESTOS

<u>REF.</u>	<u>REFERENCIA SIGPAC</u>	<u>CULTIVO</u>	<u>DESCRIPCIÓN CULTIVO</u>	<u>S/R</u>	<u>PEND. MEDIA (%)</u>	<u>SUP. DEC. (ha)</u>	<u>SUP. BRUTA (ha)</u>	<u>CAP (%)</u>	<u>SUP. NETA (ha)</u>	<u>SUP. DEC. ADMIN. (ha)</u>	<u>SUP. CAMPO (ha)</u>	<u>SUP. CALC. (ha)</u>
160000000380441	11-007-011-00026-0001	62000	PASTOS PERMANENTES DE 5 O MAS AÑOS-SIN VARIEDAD	S	4,07	2,27	2,38	35,00	0,83	0,83		0,83
160000000380468	11-007-011-00049-0001	62000	PASTOS PERMANENTES DE 5 O MAS AÑOS-SIN VARIEDAD	S	9,41	0,13	0,00	25,00	0,00	0,00		0,00
160000000380471	11-007-011-00049-0002	62000	PASTOS PERMANENTES DE 5 O MAS AÑOS-SIN VARIEDAD	S	7,66	14,35	7,39	100,00	7,39	7,39		7,39
160000000380473	11-007-011-00049-0003	62000	PASTOS PERMANENTES DE 5 O MAS AÑOS-SIN VARIEDAD	S	2,54	3,17	3,03	55,00	1,67	1,67		1,67
160000000380477	11-007-011-00049-0004	62000	PASTOS PERMANENTES DE 5 O MAS AÑOS-SIN VARIEDAD	S	1,18	0,60	0,60	100,00	0,60	0,60		0,60
160000000579781	11-039-032-00115-0004	62000	PASTOS PERMANENTES DE 5 O MAS AÑOS-SIN VARIEDAD	S	6,23	3,02	2,94	100,00	2,94	2,94		2,94

INCIDENCIAS**INCIDENCIA DESCRIPCIÓN**

80866	La superficie que figura en la capa de formación adhesionada para el recinto, es inferior a la superficie por la que se solicita la ayuda para el recinto Ref:160000000380441 Recinto:11-007-011-00026-001 Cultivo:62000 PASTOS PERMANENTES DE 5 O MAS AÑOS-SIN VARIEDAD Secano Sup. Dec. Adm.:6,48 Sup. Censo Bruta:2,38 Ref:160000000380468 Recinto:11-007-011-00049-001 Cultivo:62000 PASTOS PERMANENTES DE 5 O MAS AÑOS-SIN VARIEDAD Secano Sup. Dec. Adm.:0,52 Sup. Censo Bruta:0 Ref:160000000380471 Recinto:11-007-011-00049-002 Cultivo:62000 PASTOS PERMANENTES DE 5 O MAS AÑOS-SIN VARIEDAD Secano Sup. Dec. Adm.:14,35 Sup. Censo Bruta:7,39 Ref:160000000380473 Recinto:11-007-011-00049-003 Cultivo:62000 PASTOS PERMANENTES DE 5 O MAS AÑOS-SIN VARIEDAD Secano Sup. Dec. Adm.:5,76 Sup. Censo Bruta:3,03 Ref:160000000579781 Recinto:11-039-032-00115-004 Cultivo:62000 PASTOS PERMANENTES DE 5 O MAS AÑOS-SIN VARIEDAD Secano Sup. Dec. Adm.:3,02 Sup. Censo Bruta:2,94
-------	--

DETALLE DE SUPERFICIE DE FORMACIÓN ADEHESADA EN EL CENSO DE DEHESAS

<u>REF.</u>	<u>REFERENCIA SIGPAC</u>	<u>SUP. BRUTA (ha)</u>	<u>CAP (%)</u>	<u>SUP. NETA (ha)</u>
150000024211093	11-007-009-00014-0001	0,01	0,00	0,00
160000000378366	11-007-009-00014-0002	2,60	85,00	2,21
160000000378376	11-007-009-00015-0002	0,93	55,00	0,51
160000000380403	11-007-011-00003-0001	0,87	100,00	0,87
160000000380441	11-007-011-00026-0001	2,38	35,00	0,83
160000000380471	11-007-011-00049-0002	7,39	100,00	7,39
160000000380473	11-007-011-00049-0003	3,03	55,00	1,67
160000000380477	11-007-011-00049-0004	0,60	100,00	0,60
160000000579781	11-039-032-00115-0004	2,94	100,00	2,94
160000000585021	11-039-049-00045-0005	1,04	25,00	0,26
160000009373268	11-007-009-00022-0001	3,55	100,00	3,55
160000009373272	11-007-009-00022-0002	0,59	55,00	0,32
160000010496124	11-007-011-00003-0003	0,18	75,00	0,13
160000011687858	11-007-011-00019-0002	0,11	100,00	0,11
160000011687879	11-007-011-00025-0001	7,72	85,00	6,56
160000011687882	11-007-011-00025-0002	0,09	100,00	0,09
160000011687885	11-007-011-00025-0002	0,04	100,00	0,04
TOTAL		34,07		28,08

RESUMEN CRITERIOS DE SELECCIÓN

10.1.3 Conservación y mejora de pastos en sistemas de dehesas. PUNTOS: 11,78

	PUNTOS	
Plan de Gestión Integral de Dehesas oficialmente aprobado	0,00	N
Porcentaje de superficie determinada en Red Natura 2000	3,78	78.11%
Tener suscrito o haber tenido suscrito convenio de colaboración con el proyecto LIFE+	0,00	N
Porcentaje de superficie determinada de la explotación bajo sistemas de producción integrada ganadera o producción ecológica	4,00	100.0%
Porcentaje de carga ganadera con especies rumiantes	3,00	100.0%
Porcentaje de carga ganadera con especies ovina	0,00	0.0%
Pendiente media de la explotación	1,00	6.2%

DETALLE CRITERIOS DE SELECCIÓN

10.1.3 Conservación y mejora de pastos en sistemas de dehesas. PUNTOS: 11,78

Plan de Gestión Integral de Dehesas oficialmente aprobado	PUNTOS: 0,00	N
Porcentaje de superficie determinada en Red Natura 2000	PUNTOS: 3,78	78.11%

REF.	REFERENCIA SIGPAC	CULTIVO	DESCRIPCIÓN CULTIVO	S/R	SUP. PROPUESTA (ha)	SUP. CUMPLE (ha)
160000000380441	11-007-011-00026-0001	62000	PASTOS PERMANENTES DE 5 O MAS AÑOS-SIN VARIEDAD	S	0,83	0,83
160000000380468	11-007-011-00049-0001	62000	PASTOS PERMANENTES DE 5 O MAS AÑOS-SIN VARIEDAD	S	0,00	0,00
160000000380471	11-007-011-00049-0002	62000	PASTOS PERMANENTES DE 5 O MAS AÑOS-SIN VARIEDAD	S	7,39	7,39
160000000380473	11-007-011-00049-0003	62000	PASTOS PERMANENTES DE 5 O MAS AÑOS-SIN VARIEDAD	S	1,67	1,67
160000000380477	11-007-011-00049-0004	62000	PASTOS PERMANENTES DE 5 O MAS AÑOS-SIN VARIEDAD	S	0,60	0,60
160000000579781	11-039-032-00115-0004	62000	PASTOS PERMANENTES DE 5 O MAS AÑOS-SIN VARIEDAD	S	2,94	0,00

Tener suscrito o haber tenido suscrito convenio de colaboración con el proyecto LIFE+	PUNTOS: 0,00	N
Porcentaje de superficie determinada de la explotación bajo sistemas de producción integrada ganadera o producción ecológica	PUNTOS: 4,00	100.0%

REF.	REFERENCIA SIGPAC	CULTIVO	DESCRIPCIÓN CULTIVO	S/R	SUP. PROPUESTA (ha)	SUP. CUMPLE (ha)
160000000380441	11-007-011-00026-0001	62000	PASTOS PERMANENTES DE 5 O MAS AÑOS-SIN VARIEDAD	S	0,83	0,83
160000000380468	11-007-011-00049-0001	62000	PASTOS PERMANENTES DE 5 O MAS AÑOS-SIN VARIEDAD	S	0,00	0,00
160000000380471	11-007-011-00049-0002	62000	PASTOS PERMANENTES DE 5 O MAS AÑOS-SIN VARIEDAD	S	7,39	7,39
160000000380473	11-007-011-00049-0003	62000	PASTOS PERMANENTES DE 5 O MAS AÑOS-SIN VARIEDAD	S	1,67	1,67
160000000380477	11-007-011-00049-0004	62000	PASTOS PERMANENTES DE 5 O MAS AÑOS-SIN VARIEDAD	S	0,60	0,60
160000000579781	11-039-032-00115-0004	62000	PASTOS PERMANENTES DE 5 O MAS AÑOS-SIN VARIEDAD	S	2,94	2,94

Porcentaje de carga ganadera con especies rumiantes	PUNTOS: 3,00	100.0%
---	---------------------	--------

EXPLOTACIÓN	ESPECIE	RUMIANTE	UGMs
ES110070000246	BOVINA	SI	45.32
ES110390000279	BOVINA	SI	63.62
ES110390000968	BOVINA	SI	16.5

Porcentaje de carga ganadera con especies ovina	PUNTOS: 0,00	0.0%
---	---------------------	------

EXPLOTACIÓN	ESPECIE	OVINA	UGMs
-------------	---------	-------	------

<u>EXPLOTACIÓN</u>	<u>ESPECIE</u>	<u>OVINA</u>	<u>UGMs</u>
ES110070000246	BOVINA	NO	45.32
ES110390000279	BOVINA	NO	63.62
ES110390000968	BOVINA	NO	16.5

Pendiente media de la explotación**PUNTOS:** 1,00 6.2%

<u>REF.</u>	<u>REFERENCIA SIGPAC</u>	<u>CULTIVO</u>	<u>DESCRIPCIÓN CULTIVO</u>	<u>S/R</u>	<u>PENDIENTE MEDIA (%)</u>	<u>SUP. PROPUESTA (ha)</u>
160000000380441	11-007-011-00026-0001	62000	PASTOS PERMANENTES DE 5 O MAS AÑOS-SIN VARIEDAD	S	4,07	0,83
160000000380468	11-007-011-00049-0001	62000	PASTOS PERMANENTES DE 5 O MAS AÑOS-SIN VARIEDAD	S	9,41	0,00
160000000380471	11-007-011-00049-0002	62000	PASTOS PERMANENTES DE 5 O MAS AÑOS-SIN VARIEDAD	S	7,66	7,39
160000000380473	11-007-011-00049-0003	62000	PASTOS PERMANENTES DE 5 O MAS AÑOS-SIN VARIEDAD	S	2,54	1,67
160000000380477	11-007-011-00049-0004	62000	PASTOS PERMANENTES DE 5 O MAS AÑOS-SIN VARIEDAD	S	1,18	0,60
160000000579781	11-039-032-00115-0004	62000	PASTOS PERMANENTES DE 5 O MAS AÑOS-SIN VARIEDAD	S	6,23	2,94



<u>APELLIDOS Y NOMBRE / RAZÓN SOCIAL</u>	<u>NIF</u>	<u>EXPEDIENTE</u>	<u>PROPUESTA</u>
MUÑOZ BENITEZ MARTIN	75784658A	2005001	ADMITIDO
<u>SOLICITA ACTUACIÓN 1</u>	<u>SOLICITA ACTUACIÓN 2</u>	<u>SOLICITA ACTUACIÓN 3</u>	<u>PROPUESTA ACTUACIÓN 3</u>
NO	NO	SI	ADMITIDO

DETALLE DE ACTUACIÓN 3

IMPORTES POR ANUALIDAD

	<u>SUPERFICIE PROPUESTA</u>	<u>SUPERFICIE SUBVENCIONABLE</u>	<u>2016</u>	<u>2017</u>	<u>2018</u>	<u>2019</u>	<u>2020</u>
IMPORTE MÁXIMO	11,44	11,16	478,09 €	478,09 €	478,09 €	478,09 €	478,09 €
IMPORTE MEDIO DE TRANSFERENCIA (€/ha)			41,79 €	41,79 €	41,79 €	41,79 €	41,79 €

RECINTOS PROPUESTOS

<u>REF.</u>	<u>REFERENCIA SIGPAC</u>	<u>CULTIVO</u>	<u>DESCRIPCIÓN CULTIVO</u>	<u>S/R</u>	<u>PEND. MEDIA (%)</u>	<u>SUP. DEC. (ha)</u>	<u>SUP. BRUTA (ha)</u>	<u>CAP (%)</u>	<u>SUP. NETA (ha)</u>	<u>SUP. DEC. ADMIN. (ha)</u>	<u>SUP. CAMPO (ha)</u>	<u>SUP. CALC. (ha)</u>
160000009389752	11-001-052-00020-0001	62000	PASTOS PERMANENTES DE 5 O MAS AÑOS-SIN VARIEDAD	S	31,34	0,00	0,24	0,00	0,00	0,00		0,00
160000009389772	11-001-052-00020-0002	62000	PASTOS PERMANENTES DE 5 O MAS AÑOS-SIN VARIEDAD	S	20,49	11,44	11,94	95,81	11,44	11,44		11,44

INCIDENCIAS

INCIDENCIA DESCRIPCIÓN

- 80864 Superficie máxima determinada superior al 50% de la superficie de formación adhesionada total de la dehesa
Ref: Recinto:---- Cultivo: - Sup. Resuelta:11,44 Sup. Formación Adhesionada Total:22,31
- 80866 La superficie que figura en la capa de formación adhesionada para el recinto, es inferior a la superficie por la que se solicita la ayuda para el recinto
Ref:160000009389752 Recinto:11-001-052-00020-001 Cultivo:62000 PASTOS PERMANENTES DE 5 O MAS AÑOS-SIN VARIEDAD Secano Sup. Dec. Adm.:17,88 Sup. Censo Bruta:0,24
Ref:160000009389772 Recinto:11-001-052-00020-002 Cultivo:62000 PASTOS PERMANENTES DE 5 O MAS AÑOS-SIN VARIEDAD Secano Sup. Dec. Adm.:14,26 Sup. Censo Bruta:11,94

DETALLE DE SUPERFICIE DE FORMACIÓN ADEHESADA EN EL CENSO DE DEHESAS

<u>REF.</u>	<u>REFERENCIA SIGPAC</u>	<u>SUP. BRUTA (ha)</u>	<u>CAP (%)</u>	<u>SUP. NETA (ha)</u>
1500000012244508	11-001-056-00002-0002	2,64	75,00	1,98
1500000022813576	11-001-052-00019-0001	3,63	100,00	3,63
1500000022813622	11-001-052-00021-0004	0,45	0,00	0,00
1600000000331908	11-001-052-00021-0008	2,02	85,00	1,71
1600000000332619	11-001-056-00002-0001	3,42	25,00	0,85
1600000009389752	11-001-052-00020-0001	0,24	0,00	0,00
1600000009389772	11-001-052-00020-0002	11,94	85,00	10,15
1600000009389789	11-001-052-00021-0002	1,60	0,00	0,00
1600000009389809	11-001-052-00021-0003	7,26	55,00	3,99
TOTAL		33,20		22,31

RESUMEN CRITERIOS DE SELECCIÓN

10.1.3 Conservación y mejora de pastos en sistemas de dehesas. PUNTOS: 14,00

	<u>PUNTOS</u>	
Plan de Gestión Integral de Dehesas oficialmente aprobado	0,00	N
Porcentaje de superficie determinada en Red Natura 2000	4,00	100.0%
Tener suscrito o haber tenido suscrito convenio de colaboración con el proyecto LIFE+	0,00	N
Porcentaje de superficie determinada de la explotación bajo sistemas de producción integrada ganadera o producción ecológica	4,00	100.0%
Porcentaje de carga ganadera con especies rumiantes	3,00	100.0%
Porcentaje de carga ganadera con especies ovina	0,00	0.0%
Pendiente media de la explotación	3,00	20.49%



DETALLE CRITERIOS DE SELECCIÓN**10.1.3 Conservación y mejora de pastos en sistemas de dehesas.****PUNTOS:** 14,00**Plan de Gestión Integral de Dehesas oficialmente aprobado****PUNTOS:** 0,00 N**Porcentaje de superficie determinada en Red Natura 2000****PUNTOS:** 4,00 100.0%

<u>REF.</u>	<u>REFERENCIA SIGPAC</u>	<u>CULTIVO</u>	<u>DESCRIPCIÓN CULTIVO</u>	<u>S/R</u>	<u>SUP. PROPUESTA (ha)</u>	<u>SUP. CUMPLE (ha)</u>
160000009389752	11-001-052-00020-0001	62000	PASTOS PERMANENTES DE 5 O MAS AÑOS-SIN VARIEDAD	S	0,00	0,00
160000009389772	11-001-052-00020-0002	62000	PASTOS PERMANENTES DE 5 O MAS AÑOS-SIN VARIEDAD	S	11,44	11,44

Tener suscrito o haber tenido suscrito convenio de colaboración con el proyecto LIFE+**PUNTOS:** 0,00 N**Porcentaje de superficie determinada de la explotación bajo sistemas de producción integrada ganadera o producción ecológica****PUNTOS:** 4,00 100.0%

<u>REF.</u>	<u>REFERENCIA SIGPAC</u>	<u>CULTIVO</u>	<u>DESCRIPCIÓN CULTIVO</u>	<u>S/R</u>	<u>SUP. PROPUESTA (ha)</u>	<u>SUP. CUMPLE (ha)</u>
160000009389752	11-001-052-00020-0001	62000	PASTOS PERMANENTES DE 5 O MAS AÑOS-SIN VARIEDAD	S	0,00	0,00
160000009389772	11-001-052-00020-0002	62000	PASTOS PERMANENTES DE 5 O MAS AÑOS-SIN VARIEDAD	S	11,44	11,44

Porcentaje de carga ganadera con especies rumiantes**PUNTOS:** 3,00 100.0%

<u>EXPLOTACIÓN</u>	<u>ESPECIE</u>	<u>RUMIANTE</u>	<u>UGMs</u>
ES110010000867	BOVINA	SI	27.14

Porcentaje de carga ganadera con especies ovina**PUNTOS:** 0,00 0.0%

<u>EXPLOTACIÓN</u>	<u>ESPECIE</u>	<u>OVINA</u>	<u>UGMs</u>
ES110010000867	BOVINA	NO	27.14

Pendiente media de la explotación**PUNTOS:** 3,00 20.49%

<u>REF.</u>	<u>REFERENCIA SIGPAC</u>	<u>CULTIVO</u>	<u>DESCRIPCIÓN CULTIVO</u>	<u>S/R</u>	<u>PENDIENTE MEDIA (%)</u>	<u>SUP. PROPUESTA (ha)</u>
160000009389752	11-001-052-00020-0001	62000	PASTOS PERMANENTES DE 5 O MAS AÑOS-SIN VARIEDAD	S	31,34	0,00
160000009389772	11-001-052-00020-0002	62000	PASTOS PERMANENTES DE 5 O MAS AÑOS-SIN VARIEDAD	S	20,49	11,44



<u>APELLIDOS Y NOMBRE / RAZÓN SOCIAL</u>	<u>NIF</u>	<u>EXPEDIENTE</u>	<u>PROPUESTA</u>
OJEN, S.L.	B28685352	2007262	ADMITIDO
<u>SOLICITA ACTUACIÓN 1</u>	<u>SOLICITA ACTUACIÓN 2</u>	<u>PROPUESTA ACTUACIÓN 2</u>	<u>SOLICITA ACTUACIÓN 3</u>
NO	SI	ADMITIDO	NO

DETALLE DE ACTUACIÓN 2

IMPORTE POR ANUALIDAD

	<u>SUPERFICIE PROPUESTA</u>	<u>SUPERFICIE SUBVENCIONABLE</u>	<u>2016</u>	<u>2017</u>	<u>2018</u>	<u>2019</u>	<u>2020</u>
IMPORTE MÁXIMO	49,28	49,28	4.677,16 €	4.677,16 €	4.677,16 €	4.677,16 €	4.677,16 €
IMPORTE MEDIO DE TRANSFERENCIA (€/ha)			94,91 €	94,91 €	94,91 €	94,91 €	94,91 €

RECINTOS PROPUESTOS

<u>REF.</u>	<u>REFERENCIA SIGPAC</u>	<u>CULTIVO</u>	<u>DESCRIPCIÓN CULTIVO</u>	<u>S/R</u>	<u>PEND. MEDIA (%)</u>	<u>SUP. DEC. (ha)</u>	<u>SUP. BRUTA (ha)</u>	<u>CAP (%)</u>	<u>SUP. NETA (ha)</u>	<u>SUP. DEC. ADMIN. (ha)</u>	<u>SUP. CAMPO (ha)</u>	<u>SUP. CALC. (ha)</u>
1600000026271981	11-008-012-00002-0013	62000	PASTOS PERMANENTES DE 5 O MAS AÑOS-SIN VARIEDAD	S	13,41	49,71	49,28	100,00	49,28	49,28		49,28

INCIDENCIAS

INCIDENCIA DESCRIPCIÓN

80866	La superficie que figura en la capa de formación adhesada para el recinto, es inferior a la superficie por la que se solicita la ayuda para el recinto Ref:1600000026271981 Recinto:11-008-012-00002-013 Cultivo:62000 PASTOS PERMANENTES DE 5 O MAS AÑOS-SIN VARIEDAD Secano Sup. Dec. Adm.:49,71 Sup. Censo Bruta:49,28
-------	---



DETALLE DE SUPERFICIE DE FORMACIÓN ADEHESADA EN EL CENSO DE DEHESAS

REF.	REFERENCIA SIGPAC	SUP. BRUTA (ha)	CAP (%)	SUP. NETA (ha)
1600000026271910	11-004-013-00027-0001	2,62	0,00	0,00
1600000026271912	11-008-013-00203-0001	27,69	25,00	6,92
1600000026271913	11-008-012-00002-0026	17,16	45,00	7,72
1600000026271914	11-008-012-00002-0024	5,23	85,00	4,45
1600000026271916	11-035-026-00075-0002	73,00	45,00	32,85
1600000026271917	11-035-026-00071-0001	3,17	100,00	3,17
1600000026271919	11-035-026-00075-0026	0,01	100,00	0,01
1600000026271921	11-008-012-00002-0010	2,46	85,00	2,09
1600000026271925	11-008-012-00002-0013	6,95	100,00	6,95
1600000026271926	11-008-012-00002-0009	1,10	100,00	1,10
1600000026271929	11-035-026-00075-0024	5,49	100,00	5,49
1600000026271930	11-008-013-00001-0007	4,29	100,00	4,29
1600000026271931	11-008-013-00001-0008	1,18	85,00	1,00
1600000026271932	11-008-013-00001-0009	7,20	100,00	7,20
1600000026271933	11-008-013-00001-0010	9,61	100,00	9,61
1600000026271934	11-035-018-00086-0002	0,94	75,00	0,70
1600000026271935	11-008-012-00002-0022	0,21	0,00	0,00
1600000026271937	11-008-012-00002-0025	7,94	45,00	3,57
1600000026271938	11-008-013-00001-0005	0,58	100,00	0,58
1600000026271939	11-035-026-00075-0012	0,26	65,00	0,17
1600000026271942	11-008-013-00001-0013	2,33	25,00	0,58
1600000026271943	11-008-013-00001-0011	2,30	100,00	2,30
1600000026271944	11-008-013-00001-0012	2,92	85,00	2,48
1600000026271946	11-008-013-00001-0018	9,99	100,00	9,99
1600000026271947	11-008-013-00001-0001	190,09	55,00	104,55
1600000026271948	11-008-013-00001-0019	0,05	55,00	0,03
1600000026271950	11-008-012-00002-0030	0,28	100,00	0,28
1600000026271953	11-008-012-00002-0020	0,05	0,00	0,00
1600000026271958	11-008-013-00001-0004	32,40	100,00	32,40
1600000026271960	11-008-012-00002-0027	84,87	35,00	29,70
1600000026271961	11-035-018-00087-0001	1,33	45,00	0,60
1600000026271962	11-008-012-00002-0021	0,06	75,00	0,04
1600000026271963	11-035-018-00086-0001	0,30	85,00	0,26
1600000026271966	11-035-018-00067-0001	4,35	100,00	4,35
1600000026271971	11-008-013-00220-0001	0,51	0,00	0,00
1600000026271972	11-008-012-00002-0014	0,82	100,00	0,82
1600000026271974	11-008-012-00002-0023	0,85	45,00	0,38
1600000026271975	11-008-012-00002-0029	0,08	100,00	0,08
1600000026271976	11-008-012-00002-0017	0,27	45,00	0,12
1600000026271978	11-008-012-00002-0011	4,04	100,00	4,04
1600000026271979	11-008-012-00002-0012	42,32	100,00	42,32
1600000026271980	11-008-012-00002-0013	75,20	100,00	75,20
1600000026271981	11-008-012-00002-0013	49,28	100,00	49,28
1600000026271982	11-008-012-00002-0032	0,37	100,00	0,37
1600000026271983	11-008-013-00222-0013	0,10	45,00	0,04
1600000026271984	11-008-012-00002-0002	1,05	0,00	0,00
TOTAL		683,30		458,08

RESUMEN CRITERIOS DE SELECCIÓN**10.1.3 Conservación y mejora de pastos en sistemas de dehesas.****PUNTOS: 13,00**

	PUNTOS	
Plan de Gestión Integral de Dehesas oficialmente aprobado	0,00	N
Porcentaje de superficie determinada en Red Natura 2000	4,00	100.0%
Tener suscrito o haber tenido suscrito convenio de colaboración con el proyecto LIFE+	0,00	N
Porcentaje de superficie determinada de la explotación bajo sistemas de producción integrada ganadera o producción ecológica	4,00	100.0%
Porcentaje de carga ganadera con especies rumiantes	3,00	100.0%

	<u>PUNTOS</u>	<u>CUMPLE</u>
Porcentaje de carga ganadera con especies ovina	0,00	0.0%
Pendiente media de la explotación	2,00	13.41%

DETALLE CRITERIOS DE SELECCIÓN

10.1.3 Conservación y mejora de pastos en sistemas de dehesas. PUNTOS: 13,00

Plan de Gestión Integral de Dehesas oficialmente aprobado PUNTOS: 0,00 N

Porcentaje de superficie determinada en Red Natura 2000 PUNTOS: 4,00 100.0%

<u>REF.</u>	<u>REFERENCIA SIGPAC</u>	<u>CULTIVO</u>	<u>DESCRIPCIÓN CULTIVO</u>	<u>S/R</u>	<u>SUP. PROPUESTA (ha)</u>	<u>SUP. CUMPLE (ha)</u>
1600000026271981	11-008-012-00002-0013	62000	PASTOS PERMANENTES DE 5 O MAS AÑOS-SIN VARIEDAD	S	49,28	49,28

Tener suscrito o haber tenido suscrito convenio de colaboración con el proyecto LIFE+ PUNTOS: 0,00 N

Porcentaje de superficie determinada de la explotación bajo sistemas de producción integrada ganadera o producción ecológica PUNTOS: 4,00 100.0%

<u>REF.</u>	<u>REFERENCIA SIGPAC</u>	<u>CULTIVO</u>	<u>DESCRIPCIÓN CULTIVO</u>	<u>S/R</u>	<u>SUP. PROPUESTA (ha)</u>	<u>SUP. CUMPLE (ha)</u>
1600000026271981	11-008-012-00002-0013	62000	PASTOS PERMANENTES DE 5 O MAS AÑOS-SIN VARIEDAD	S	49,28	49,28

Porcentaje de carga ganadera con especies rumiantes PUNTOS: 3,00 100.0%

<u>EXPLOTACIÓN</u>	<u>ESPECIE</u>	<u>RUMIANTE</u>	<u>UGMs</u>
ES110080000298	BOVINA	SI	388.81
ES110350000768	BOVINA	SI	146.99

Porcentaje de carga ganadera con especies ovina PUNTOS: 0,00 0.0%

<u>EXPLOTACIÓN</u>	<u>ESPECIE</u>	<u>OVINA</u>	<u>UGMs</u>
ES110080000298	BOVINA	NO	388.81
ES110350000768	BOVINA	NO	146.99

Pendiente media de la explotación PUNTOS: 2,00 13.41%

<u>REF.</u>	<u>REFERENCIA SIGPAC</u>	<u>CULTIVO</u>	<u>DESCRIPCIÓN CULTIVO</u>	<u>S/R</u>	<u>PENDIENTE MEDIA (%)</u>	<u>SUP. PROPUESTA (ha)</u>
1600000026271981	11-008-012-00002-0013	62000	PASTOS PERMANENTES DE 5 O MAS AÑOS-SIN VARIEDAD	S	13,41	49,28



<u>APELLIDOS Y NOMBRE / RAZÓN SOCIAL</u>	<u>NIF</u>	<u>EXPEDIENTE</u>	<u>PROPUESTA</u>
ORELLANA CANOVAS ALFONSO CARLOS	31514375M	2002425	ADMITIDO
<u>SOLICITA ACTUACIÓN 1</u>	<u>SOLICITA ACTUACIÓN 2</u>	<u>SOLICITA ACTUACIÓN 3</u>	<u>PROPUESTA ACTUACIÓN 3</u>
NO	NO	SI	ADMITIDO

DETALLE DE ACTUACIÓN 3

IMPORTES POR ANUALIDAD

	<u>SUPERFICIE PROPUESTA</u>	<u>SUPERFICIE SUBVENCIONABLE</u>	<u>2016</u>	<u>2017</u>	<u>2018</u>	<u>2019</u>	<u>2020</u>
IMPORTE MÁXIMO	16,42	7,81	334,58 €	334,58 €	334,58 €	334,58 €	334,58 €
IMPORTE MEDIO DE TRANSFERENCIA (€/ha)			20,38 €	20,38 €	20,38 €	20,38 €	20,38 €

RECINTOS PROPUESTOS

<u>REF.</u>	<u>REFERENCIA SIGPAC</u>	<u>CULTIVO</u>	<u>DESCRIPCIÓN CULTIVO</u>	<u>S/R</u>	<u>PEND. MEDIA (%)</u>	<u>SUP. DEC. (ha)</u>	<u>SUP. BRUTA (ha)</u>	<u>CAP (%)</u>	<u>SUP. NETA (ha)</u>	<u>SUP. DEC. ADMIN. (ha)</u>	<u>SUP. CAMPO (ha)</u>	<u>SUP. CALC. (ha)</u>
160000000587990	11-039-060-00030-0002	62000	PASTOS PERMANENTES DE 5 O MAS AÑOS-SIN VARIEDAD	S	13,85	17,31	19,81	82,89	16,42	16,42		16,42

INCIDENCIAS

INCIDENCIA DESCRIPCIÓN

80864	Superficie máxima determinada superior al 50% de la superficie de formación adehesada total de la dehesa Ref: Recinto:---- Cultivo: - Sup. Resulta:16,42 Sup. Formación Adehesada Total:15,62
80866	La superficie que figura en la capa de formación adehesada para el recinto, es inferior a la superficie por la que se solicita la ayuda para el recinto Ref:160000000587990 Recinto:11-039-060-00030-002 Cultivo:62000 PASTOS PERMANENTES DE 5 O MAS AÑOS-SIN VARIEDAD Secano Sup. Dec. Adm.:38,4 Sup. Censo Bruta:19,81

DETALLE DE SUPERFICIE DE FORMACIÓN ADEHESADA EN EL CENSO DE DEHESAS

<u>REF.</u>	<u>REFERENCIA SIGPAC</u>	<u>SUP. BRUTA (ha)</u>	<u>CAP (%)</u>	<u>SUP. NETA (ha)</u>
160000000587867	11-039-060-00023-0002	0,03	100,00	0,03
160000000587876	11-039-060-00023-0005	1,27	55,00	0,70
160000000587985	11-039-060-00030-0001	0,02	100,00	0,02
160000000587990	11-039-060-00030-0002	19,82	75,00	14,87
160000000587993	11-039-060-00030-0005	0,03	0,00	0,00
TOTAL		21,17		15,62

RESUMEN CRITERIOS DE SELECCIÓN

10.1.3 Conservación y mejora de pastos en sistemas de dehesas.

PUNTOS: 9,00

	<u>PUNTOS</u>	
Plan de Gestión Integral de Dehesas oficialmente aprobado	0,00	N
Porcentaje de superficie determinada en Red Natura 2000	4,00	100.0%
Tener suscrito o haber tenido suscrito convenio de colaboración con el proyecto LIFE+	0,00	N
Porcentaje de superficie determinada de la explotación bajo sistemas de producción integrada ganadera o producción ecológica	0,00	0.0%
Porcentaje de carga ganadera con especies rumiantes	3,00	100.0%
Porcentaje de carga ganadera con especies ovina	0,00	0.0%
Pendiente media de la explotación	2,00	13.85%



DETALLE CRITERIOS DE SELECCIÓN**10.1.3 Conservación y mejora de pastos en sistemas de dehesas.****PUNTOS:** 9,00**Plan de Gestión Integral de Dehesas oficialmente aprobado****PUNTOS:** 0,00 N**Porcentaje de superficie determinada en Red Natura 2000****PUNTOS:** 4,00 100.0%

<u>REF.</u>	<u>REFERENCIA SIGPAC</u>	<u>CULTIVO</u>	<u>DESCRIPCIÓN CULTIVO</u>	<u>S/R</u>	<u>SUP. PROPUESTA (ha)</u>	<u>SUP. CUMPLE (ha)</u>
160000000587990	11-039-060-00030-0002	62000	PASTOS PERMANENTES DE 5 O MAS AÑOS-SIN VARIEDAD	S	16,42	16,42

Tener suscrito o haber tenido suscrito convenio de colaboración con el proyecto LIFE+**PUNTOS:** 0,00 N**Porcentaje de superficie determinada de la explotación bajo sistemas de producción integrada ganadera o producción ecológica****PUNTOS:** 0,00 0.0%

<u>REF.</u>	<u>REFERENCIA SIGPAC</u>	<u>CULTIVO</u>	<u>DESCRIPCIÓN CULTIVO</u>	<u>S/R</u>	<u>SUP. PROPUESTA (ha)</u>	<u>SUP. CUMPLE (ha)</u>
160000000587990	11-039-060-00030-0002	62000	PASTOS PERMANENTES DE 5 O MAS AÑOS-SIN VARIEDAD	S	16,42	0,00

Porcentaje de carga ganadera con especies rumiantes**PUNTOS:** 3,00 100.0%

<u>EXPLOTACIÓN</u>	<u>ESPECIE</u>	<u>RUMIANTE</u>	<u>UGMs</u>
ES110390000325	BOVINA	SI	34.29

Porcentaje de carga ganadera con especies ovina**PUNTOS:** 0,00 0.0%

<u>EXPLOTACIÓN</u>	<u>ESPECIE</u>	<u>OVINA</u>	<u>UGMs</u>
ES110390000325	BOVINA	NO	34.29

Pendiente media de la explotación**PUNTOS:** 2,00 13.85%

<u>REF.</u>	<u>REFERENCIA SIGPAC</u>	<u>CULTIVO</u>	<u>DESCRIPCIÓN CULTIVO</u>	<u>S/R</u>	<u>PENDIENTE MEDIA (%)</u>	<u>SUP. PROPUESTA (ha)</u>
160000000587990	11-039-060-00030-0002	62000	PASTOS PERMANENTES DE 5 O MAS AÑOS-SIN VARIEDAD	S	13,85	16,42



<u>APELLIDOS Y NOMBRE / RAZÓN SOCIAL</u>	<u>NIF</u>	<u>EXPEDIENTE</u>	<u>PROPUESTA</u>
PALACIOS GARCIA JOSE MARIA	32039386H	2004912	ADMITIDO
<u>SOLICITA ACTUACIÓN 1</u>	<u>SOLICITA ACTUACIÓN 2</u>	<u>SOLICITA ACTUACIÓN 3</u>	<u>PROPUESTA ACTUACIÓN 3</u>
NO	NO	SI	ADMITIDO

DETALLE DE ACTUACIÓN 3

IMPORTES POR ANUALIDAD

	<u>SUPERFICIE PROPUESTA</u>	<u>SUPERFICIE SUBVENCIONABLE</u>	<u>2016</u>	<u>2017</u>	<u>2018</u>	<u>2019</u>	<u>2020</u>
IMPORTE MÁXIMO	23,55	15,82	677,73 €	677,73 €	677,73 €	677,73 €	677,73 €
IMPORTE MEDIO DE TRANSFERENCIA (€/ha)			28,78 €	28,78 €	28,78 €	28,78 €	28,78 €

RECINTOS PROPUESTOS

<u>REF.</u>	<u>REFERENCIA SIGPAC</u>	<u>CULTIVO</u>	<u>DESCRIPCIÓN CULTIVO</u>	<u>S/R</u>	<u>PEND. MEDIA (%)</u>	<u>SUP. DEC. (ha)</u>	<u>SUP. BRUTA (ha)</u>	<u>CAP (%)</u>	<u>SUP. NETA (ha)</u>	<u>SUP. DEC. ADMIN. (ha)</u>	<u>SUP. CAMPO (ha)</u>	<u>SUP. CALC. (ha)</u>
1500000012471190	11-021-013-00074-0001	62000	PASTOS PERMANENTES DE 5 O MAS AÑOS-SIN VARIEDAD	S	24,38	9,11	18,48	40,69	7,52	7,52		7,52
1500000012471199	11-021-013-00074-0002	62000	PASTOS PERMANENTES DE 5 O MAS AÑOS-SIN VARIEDAD	S	40,09	2,01	2,34	82,91	1,94	1,94		1,94
1500000012471209	11-021-013-00074-0003	62000	PASTOS PERMANENTES DE 5 O MAS AÑOS-SIN VARIEDAD	S	25,20	0,00	0,12	0,00	0,00	0,00		0,00
1600000000468520	11-021-013-00074-0009	62000	PASTOS PERMANENTES DE 5 O MAS AÑOS-SIN VARIEDAD	S	7,65	1,92	2,14	75,23	1,61	1,61		1,61
1600000000468732	11-021-013-00079-0069	63000	PASTOS DE MENOS DE 5 AÑOS-SIN VARIEDAD	S	14,53	0,00	0,00	100,00	0,00	0,00		0,00
1600000000468789	11-021-013-00079-0075	62000	PASTOS PERMANENTES DE 5 O MAS AÑOS-SIN VARIEDAD	S	15,09	0,20	0,46	43,48	0,20	0,20		0,20
1600000000468804	11-021-013-00079-0078	63000	PASTOS DE MENOS DE 5 AÑOS-SIN VARIEDAD	S	13,16	0,00	0,33	100,00	0,33	0,33		0,33
1600000008346772	11-021-013-00079-0090	62000	PASTOS PERMANENTES DE 5 O MAS AÑOS-SIN VARIEDAD	S	9,19	0,21	0,00	35,00	0,00	0,00		0,00
1600000008346801	11-021-013-00079-0100	63000	PASTOS DE MENOS DE 5 AÑOS-SIN VARIEDAD	S	18,56	0,00	0,54	100,00	0,54	0,54		0,54
1600000008716667	11-021-013-00079-0052	63000	PASTOS DE MENOS DE 5 AÑOS-SIN VARIEDAD	S	18,41	0,00	11,41	100,00	11,41	11,41		11,41

INCIDENCIAS

INCIDENCIA DESCRIPCIÓN

- 80864 Superficie máxima determinada superior al 50% de la superficie de formación adhesionada total de la dehesa
Ref: Recinto:---- Cultivo: - Sup. Resuelta:23,55 Sup. Formación Adhesionada Total:31,63
- 80866 La superficie que figura en la capa de formación adhesionada para el recinto, es inferior a la superficie por la que se solicita la ayuda para el recinto
Ref:1500000012471190 Recinto:11-021-013-00074-001 Cultivo:62000 PASTOS PERMANENTES DE 5 O MAS AÑOS-SIN VARIEDAD Secano Sup. Dec. Adm.:19,53 Sup. Censo Bruta:18,48
Ref:1500000012471199 Recinto:11-021-013-00074-002 Cultivo:62000 PASTOS PERMANENTES DE 5 O MAS AÑOS-SIN VARIEDAD Secano Sup. Dec. Adm.:17,02 Sup. Censo Bruta:2,34
Ref:1500000012471209 Recinto:11-021-013-00074-003 Cultivo:62000 PASTOS PERMANENTES DE 5 O MAS AÑOS-SIN VARIEDAD Secano Sup. Dec. Adm.:0,96 Sup. Censo Bruta:0,12
Ref:1600000000468520 Recinto:11-021-013-00074-009 Cultivo:62000 PASTOS PERMANENTES DE 5 O MAS AÑOS-SIN VARIEDAD Secano Sup. Dec. Adm.:3,56 Sup. Censo Bruta:2,14
Ref:1600000000468732 Recinto:11-021-013-00079-069 Cultivo:63000 PASTOS DE MENOS DE 5 AÑOS-SIN VARIEDAD Secano Sup. Dec. Adm.:0,46 Sup. Censo Bruta:0
Ref:1600000000468789 Recinto:11-021-013-00079-075 Cultivo:62000 PASTOS PERMANENTES DE 5 O MAS AÑOS-SIN VARIEDAD Secano Sup. Dec. Adm.:1,91 Sup. Censo Bruta:0,46
Ref:1600000000468804 Recinto:11-021-013-00079-078 Cultivo:63000 PASTOS DE MENOS DE 5 AÑOS-SIN VARIEDAD Secano Sup. Dec. Adm.:0,52 Sup. Censo Bruta:0,33
Ref:1600000008346772 Recinto:11-021-013-00079-090 Cultivo:62000 PASTOS PERMANENTES DE 5 O MAS AÑOS-SIN VARIEDAD Secano Sup. Dec. Adm.:0,59 Sup. Censo Bruta:0
Ref:1600000008346801 Recinto:11-021-013-00079-100 Cultivo:63000 PASTOS DE MENOS DE 5 AÑOS-SIN VARIEDAD Secano Sup. Dec. Adm.:0,69 Sup. Censo Bruta:0,54
Ref:1600000008716667 Recinto:11-021-013-00079-052 Cultivo:63000 PASTOS DE MENOS DE 5 AÑOS-SIN VARIEDAD Secano Sup. Dec. Adm.:14,31 Sup. Censo Bruta:11,41



DETALLE DE SUPERFICIE DE FORMACIÓN ADEHESADA EN EL CENSO DE DEHESAS

REF.	REFERENCIA SIGPAC	SUP. BRUTA (ha)	CAP (%)	SUP. NETA (ha)
1500000012471190	11-021-013-00074-0001	18,48	55,00	10,16
1500000012471199	11-021-013-00074-0002	2,34	75,00	1,75
1500000012471209	11-021-013-00074-0003	0,11	0,00	0,00
1600000000468520	11-021-013-00074-0009	2,14	65,00	1,39
1600000000468688	11-021-013-00079-0060	0,55	100,00	0,55
1600000000468772	11-021-013-00079-0072	0,06	0,00	0,00
1600000000468779	11-021-013-00079-0073	0,02	0,00	0,00
1600000000468784	11-021-013-00079-0074	0,11	0,00	0,00
1600000000468789	11-021-013-00079-0075	0,45	35,00	0,16
1600000000468796	11-021-013-00079-0076	0,10	35,00	0,04
1600000000468804	11-021-013-00079-0078	0,33	100,00	0,33
1600000008346764	11-021-013-00079-0088	0,26	75,00	0,19
1600000008346801	11-021-013-00079-0100	0,54	100,00	0,54
1600000008346825	11-021-013-00079-0107	3,84	100,00	3,84
1600000008716655	11-021-013-00079-0052	0,17	100,00	0,17
1600000008716667	11-021-013-00079-0052	11,41	100,00	11,41
1600000008716674	11-021-013-00079-0052	1,10	100,00	1,10
TOTAL		42,01		31,63

RESUMEN CRITERIOS DE SELECCIÓN

10.1.3 Conservación y mejora de pastos en sistemas de dehesas.

PUNTOS: 10,00

	PUNTOS	
Plan de Gestión Integral de Dehesas oficialmente aprobado	0,00	N
Porcentaje de superficie determinada en Red Natura 2000	0,00	0.0%
Tener suscrito o haber tenido suscrito convenio de colaboración con el proyecto LIFE+	0,00	N
Porcentaje de superficie determinada de la explotación bajo sistemas de producción integrada ganadera o producción ecológica	4,00	100.0%
Porcentaje de carga ganadera con especies rumiantes	3,00	100.0%
Porcentaje de carga ganadera con especies ovina	0,00	0.0%
Pendiente media de la explotación	3,00	21.27%

DETALLE CRITERIOS DE SELECCIÓN

10.1.3 Conservación y mejora de pastos en sistemas de dehesas.

PUNTOS: 10,00

REF.	REFERENCIA SIGPAC	CULTIVO	DESCRIPCIÓN CULTIVO	S/R	SUP. PROPUESTA (ha)	SUP. CUMPLE (ha)
1500000012471190	11-021-013-00074-0001	62000	PASTOS PERMANENTES DE 5 O MAS AÑOS-SIN VARIEDAD	S	7,52	0,00
1500000012471199	11-021-013-00074-0002	62000	PASTOS PERMANENTES DE 5 O MAS AÑOS-SIN VARIEDAD	S	1,94	0,00
1500000012471209	11-021-013-00074-0003	62000	PASTOS PERMANENTES DE 5 O MAS AÑOS-SIN VARIEDAD	S	0,00	0,00
1600000000468520	11-021-013-00074-0009	62000	PASTOS PERMANENTES DE 5 O MAS AÑOS-SIN VARIEDAD	S	1,61	0,00
1600000008716667	11-021-013-00079-0052	63000	PASTOS DE MENOS DE 5 AÑOS-SIN VARIEDAD	S	11,41	0,00
1600000000468732	11-021-013-00079-0069	63000	PASTOS DE MENOS DE 5 AÑOS-SIN VARIEDAD	S	0,00	0,00
1600000000468789	11-021-013-00079-0075	62000	PASTOS PERMANENTES DE 5 O MAS AÑOS-SIN VARIEDAD	S	0,20	0,00
1600000000468804	11-021-013-00079-0078	63000	PASTOS DE MENOS DE 5 AÑOS-SIN VARIEDAD	S	0,33	0,00
1600000008346772	11-021-013-00079-0090	62000	PASTOS PERMANENTES DE 5 O MAS AÑOS-SIN VARIEDAD	S	0,00	0,00
1600000008346801	11-021-013-00079-0100	63000	PASTOS DE MENOS DE 5 AÑOS-SIN VARIEDAD	S	0,54	0,00
Tener suscrito o haber tenido suscrito convenio de colaboración con el proyecto LIFE+					PUNTOS: 0,00	N
Porcentaje de superficie determinada de la explotación bajo sistemas de producción integrada ganadera o					PUNTOS: 4,00	100.0%

producción ecológica

<u>REF.</u>	<u>REFERENCIA SIGPAC</u>	<u>CULTIVO</u>	<u>DESCRIPCIÓN CULTIVO</u>	<u>S/R</u>	<u>SUP. PROPUESTA (ha)</u>	<u>SUP. CUMPLE (ha)</u>
1500000012471190	11-021-013-00074-0001	62000	PASTOS PERMANENTES DE 5 O MAS AÑOS-SIN VARIEDAD	S	7,52	7,52
1500000012471199	11-021-013-00074-0002	62000	PASTOS PERMANENTES DE 5 O MAS AÑOS-SIN VARIEDAD	S	1,94	1,94
1500000012471209	11-021-013-00074-0003	62000	PASTOS PERMANENTES DE 5 O MAS AÑOS-SIN VARIEDAD	S	0,00	0,00
1600000000468520	11-021-013-00074-0009	62000	PASTOS PERMANENTES DE 5 O MAS AÑOS-SIN VARIEDAD	S	1,61	1,61
1600000008716667	11-021-013-00079-0052	63000	PASTOS DE MENOS DE 5 AÑOS-SIN VARIEDAD	S	11,41	11,41
1600000000468732	11-021-013-00079-0069	63000	PASTOS DE MENOS DE 5 AÑOS-SIN VARIEDAD	S	0,00	0,00
1600000000468789	11-021-013-00079-0075	62000	PASTOS PERMANENTES DE 5 O MAS AÑOS-SIN VARIEDAD	S	0,20	0,20
1600000000468804	11-021-013-00079-0078	63000	PASTOS DE MENOS DE 5 AÑOS-SIN VARIEDAD	S	0,33	0,33
1600000008346772	11-021-013-00079-0090	62000	PASTOS PERMANENTES DE 5 O MAS AÑOS-SIN VARIEDAD	S	0,00	0,00
1600000008346801	11-021-013-00079-0100	63000	PASTOS DE MENOS DE 5 AÑOS-SIN VARIEDAD	S	0,54	0,54

Porcentaje de carga ganadera con especies rumiantes**PUNTOS:** 3,00 100.0%

<u>EXPLOTACIÓN</u>	<u>ESPECIE</u>	<u>RUMIANTE</u>	<u>UGMs</u>
ES110210001064	BOVINA	SI	108.59
ES110210001064	CAPRINA	SI	0

Porcentaje de carga ganadera con especies ovina**PUNTOS:** 0,00 0.0%

<u>EXPLOTACIÓN</u>	<u>ESPECIE</u>	<u>OVINA</u>	<u>UGMs</u>
ES110210001064	BOVINA	NO	108.59
ES110210001064	CAPRINA	NO	0

Pendiente media de la explotación**PUNTOS:** 3,00 21.27%

<u>REF.</u>	<u>REFERENCIA SIGPAC</u>	<u>CULTIVO</u>	<u>DESCRIPCIÓN CULTIVO</u>	<u>S/R</u>	<u>PENDIENTE MEDIA (%)</u>	<u>SUP. PROPUESTA (ha)</u>
1500000012471190	11-021-013-00074-0001	62000	PASTOS PERMANENTES DE 5 O MAS AÑOS-SIN VARIEDAD	S	24,38	7,52
1500000012471199	11-021-013-00074-0002	62000	PASTOS PERMANENTES DE 5 O MAS AÑOS-SIN VARIEDAD	S	40,09	1,94
1500000012471209	11-021-013-00074-0003	62000	PASTOS PERMANENTES DE 5 O MAS AÑOS-SIN VARIEDAD	S	25,20	0,00
1600000000468520	11-021-013-00074-0009	62000	PASTOS PERMANENTES DE 5 O MAS AÑOS-SIN VARIEDAD	S	7,65	1,61
1600000008716667	11-021-013-00079-0052	63000	PASTOS DE MENOS DE 5 AÑOS-SIN VARIEDAD	S	18,41	11,41
1600000000468732	11-021-013-00079-0069	63000	PASTOS DE MENOS DE 5 AÑOS-SIN VARIEDAD	S	14,53	0,00
1600000000468789	11-021-013-00079-0075	62000	PASTOS PERMANENTES DE 5 O MAS AÑOS-SIN VARIEDAD	S	15,09	0,20
1600000000468804	11-021-013-00079-0078	63000	PASTOS DE MENOS DE 5 AÑOS-SIN VARIEDAD	S	13,16	0,33
1600000008346772	11-021-013-00079-0090	62000	PASTOS PERMANENTES DE 5 O MAS AÑOS-SIN VARIEDAD	S	9,19	0,00
1600000008346801	11-021-013-00079-0100	63000	PASTOS DE MENOS DE 5 AÑOS-SIN VARIEDAD	S	18,56	0,54



<u>APELLIDOS Y NOMBRE / RAZÓN SOCIAL</u>	<u>NIF</u>	<u>EXPEDIENTE</u>	<u>PROPUESTA</u>
PAN DE BALDE S.L.	B11298825	2005591	ADMITIDO
<u>SOLICITA ACTUACIÓN 1</u>	<u>SOLICITA ACTUACIÓN 2</u>	<u>SOLICITA ACTUACIÓN 3</u>	<u>PROPUESTA ACTUACIÓN 3</u>
NO	NO	SI	ADMITIDO

DETALLE DE ACTUACIÓN 3

IMPORTE POR ANUALIDAD

	<u>SUPERFICIE PROPUESTA</u>	<u>SUPERFICIE SUBVENCIONABLE</u>	<u>2016</u>	<u>2017</u>	<u>2018</u>	<u>2019</u>	<u>2020</u>
IMPORTE MÁXIMO	26,04	24,86	1.065,00 €	1.065,00 €	1.065,00 €	1.065,00 €	1.065,00 €
IMPORTE MEDIO DE TRANSFERENCIA (€/ha)			40,90 €	40,90 €	40,90 €	40,90 €	40,90 €

RECINTOS PROPUESTOS

<u>REF.</u>	<u>REFERENCIA SIGPAC</u>	<u>CULTIVO</u>	<u>DESCRIPCIÓN CULTIVO</u>	<u>S/R</u>	<u>PEND. MEDIA (%)</u>	<u>SUP. DEC. (ha)</u>	<u>SUP. BRUTA (ha)</u>	<u>CAP (%)</u>	<u>SUP. NETA (ha)</u>	<u>SUP. DEC. ADMIN. (ha)</u>	<u>SUP. CAMPO (ha)</u>	<u>SUP. CALC. (ha)</u>
160000026048414	11-008-008-00002-0001	62000	PASTOS PERMANENTES DE 5 O MAS AÑOS-SIN VARIEDAD	S	25,33	4,78	5,54	85,02	4,71	4,71		4,71
160000026048416	11-008-008-00003-0006	63000	PASTOS DE MENOS DE 5 AÑOS-SIN VARIEDAD	S	20,82	0,00	1,58	100,00	1,58	1,58		1,58
160000026048419	11-008-008-00003-0005	63000	PASTOS DE MENOS DE 5 AÑOS-SIN VARIEDAD	S	14,83	0,00	0,00	0,00	0,00	0,00		0,00
160000026048424	11-008-008-00033-0002	63000	PASTOS DE MENOS DE 5 AÑOS-SIN VARIEDAD	S	21,22	0,00	19,75	100,00	19,75	19,75		19,75

INCIDENCIAS

INCIDENCIA DESCRIPCIÓN

- 80864 Superficie máxima determinada superior al 50% de la superficie de formación adehesada total de la dehesa
Ref: Recinto:---- Cultivo: - Sup. Resuelta:26,04 Sup. Formación Adehesada Total:49,71
- 80865 El recinto declarado no está dentro de la capa de formación adehesada
Ref:160000026048413 Recinto:11-008-008-00003-0006 Cultivo:63000 PASTOS DE MENOS DE 5 AÑOS-SIN VARIEDAD Secano Sup. Dec. Adm.:1,28
Ref:160000026048420 Recinto:11-008-008-00003-0005 Cultivo:63000 PASTOS DE MENOS DE 5 AÑOS-SIN VARIEDAD Secano Sup. Dec. Adm.:2,16
- 80866 La superficie que figura en la capa de formación adehesada para el recinto, es inferior a la superficie por la que se solicita la ayuda para el recinto
Ref:160000026048414 Recinto:11-008-008-00002-0001 Cultivo:62000 PASTOS PERMANENTES DE 5 O MAS AÑOS-SIN VARIEDAD Secano Sup. Dec. Adm.:8,63 Sup. Censo Bruta:5,54
Ref:160000026048416 Recinto:11-008-008-00003-0006 Cultivo:63000 PASTOS DE MENOS DE 5 AÑOS-SIN VARIEDAD Secano Sup. Dec. Adm.:8,75 Sup. Censo Bruta:1,58
Ref:160000026048419 Recinto:11-008-008-00003-0005 Cultivo:63000 PASTOS DE MENOS DE 5 AÑOS-SIN VARIEDAD Secano Sup. Dec. Adm.:3,32 Sup. Censo Bruta:0
Ref:160000026048424 Recinto:11-008-008-00033-0002 Cultivo:63000 PASTOS DE MENOS DE 5 AÑOS-SIN VARIEDAD Secano Sup. Dec. Adm.:28,67 Sup. Censo Bruta:19,75

DETALLE DE SUPERFICIE DE FORMACIÓN ADEHESADA EN EL CENSO DE DEHESAS

<u>REF.</u>	<u>REFERENCIA SIGPAC</u>	<u>SUP. BRUTA (ha)</u>	<u>CAP (%)</u>	<u>SUP. NETA (ha)</u>
160000026048413	11-008-008-00003-0006	0,07	100,00	0,07
160000026048414	11-008-008-00002-0001	5,54	65,00	3,60
160000026048416	11-008-008-00003-0006	1,58	100,00	1,58
160000026048417	11-008-008-00035-0003	6,44	85,00	5,48
160000026048418	11-008-016-00090-0008	0,92	100,00	0,92
160000026048422	11-008-016-00090-0010	0,57	85,00	0,48
160000026048424	11-008-008-00033-0002	19,76	100,00	19,76
160000026048427	11-008-008-00033-0015	0,76	0,00	0,00
160000026048428	11-008-016-00090-0003	0,94	0,00	0,00
160000026048430	11-008-008-00033-0002	7,90	100,00	7,90
160000026048437	11-008-008-00033-0012	1,68	100,00	1,68
160000026048438	11-008-016-00090-0005	9,69	85,00	8,24
160000026048439	11-008-008-00035-0013	0,02	0,00	0,00
TOTAL		55,87		49,71



RESUMEN CRITERIOS DE SELECCIÓN**10.1.3 Conservación y mejora de pastos en sistemas de dehesas.****PUNTOS: 10,00**

	PUNTOS	
Plan de Gestión Integral de Dehesas oficialmente aprobado	0,00	N
Porcentaje de superficie determinada en Red Natura 2000	0,00	0.0%
Tener suscrito o haber tenido suscrito convenio de colaboración con el proyecto LIFE+	0,00	N
Porcentaje de superficie determinada de la explotación bajo sistemas de producción integrada ganadera o producción ecológica	4,00	100.0%
Porcentaje de carga ganadera con especies rumiantes	3,00	100.0%
Porcentaje de carga ganadera con especies ovina	0,00	0.0%
Pendiente media de la explotación	3,00	21.94%

DETALLE CRITERIOS DE SELECCIÓN**10.1.3 Conservación y mejora de pastos en sistemas de dehesas.****PUNTOS: 10,00**

						PUNTOS: 0,00 N	
Plan de Gestión Integral de Dehesas oficialmente aprobado							
Porcentaje de superficie determinada en Red Natura 2000						PUNTOS: 0,00 0.0%	
<u>REF.</u>	<u>REFERENCIA SIGPAC</u>	<u>CULTIVO</u>	<u>DESCRIPCIÓN CULTIVO</u>	<u>S/R</u>	<u>SUP. PROPUESTA (ha)</u>	<u>SUP. CUMPLE (ha)</u>	
1600000026048414	11-008-008-00002-0001	62000	PASTOS PERMANENTES DE 5 O MAS AÑOS-SIN VARIEDAD	S	4,71	0,00	
1600000026048419	11-008-008-00003-0005	63000	PASTOS DE MENOS DE 5 AÑOS-SIN VARIEDAD	S	0,00	0,00	
1600000026048416	11-008-008-00003-0006	63000	PASTOS DE MENOS DE 5 AÑOS-SIN VARIEDAD	S	1,58	0,00	
1600000026048424	11-008-008-00033-0002	63000	PASTOS DE MENOS DE 5 AÑOS-SIN VARIEDAD	S	19,75	0,00	
Tener suscrito o haber tenido suscrito convenio de colaboración con el proyecto LIFE+						PUNTOS: 0,00 N	
Porcentaje de superficie determinada de la explotación bajo sistemas de producción integrada ganadera o producción ecológica						PUNTOS: 4,00 100.0%	
<u>REF.</u>	<u>REFERENCIA SIGPAC</u>	<u>CULTIVO</u>	<u>DESCRIPCIÓN CULTIVO</u>	<u>S/R</u>	<u>SUP. PROPUESTA (ha)</u>	<u>SUP. CUMPLE (ha)</u>	
1600000026048414	11-008-008-00002-0001	62000	PASTOS PERMANENTES DE 5 O MAS AÑOS-SIN VARIEDAD	S	4,71	4,71	
1600000026048419	11-008-008-00003-0005	63000	PASTOS DE MENOS DE 5 AÑOS-SIN VARIEDAD	S	0,00	0,00	
1600000026048416	11-008-008-00003-0006	63000	PASTOS DE MENOS DE 5 AÑOS-SIN VARIEDAD	S	1,58	1,58	
1600000026048424	11-008-008-00033-0002	63000	PASTOS DE MENOS DE 5 AÑOS-SIN VARIEDAD	S	19,75	19,75	

Porcentaje de carga ganadera con especies rumiantes PUNTOS: 3,00 100.0%

<u>EXPLOTACIÓN</u>	<u>ESPECIE</u>	<u>RUMIANTE</u>	<u>UGMs</u>
ES110080000383	BOVINA	SI	255.23

Porcentaje de carga ganadera con especies ovina PUNTOS: 0,00 0.0%

<u>EXPLOTACIÓN</u>	<u>ESPECIE</u>	<u>OVINA</u>	<u>UGMs</u>
ES110080000383	BOVINA	NO	255.23

Pendiente media de la explotación PUNTOS: 3,00 21.94%

<u>REF.</u>	<u>REFERENCIA SIGPAC</u>	<u>CULTIVO</u>	<u>DESCRIPCIÓN CULTIVO</u>	<u>S/R</u>	<u>PENDIENTE MEDIA (%)</u>	<u>SUP. PROPUESTA (ha)</u>
1600000026048414	11-008-008-00002-0001	62000	PASTOS PERMANENTES DE 5 O MAS AÑOS-SIN VARIEDAD	S	25,33	4,71
1600000026048419	11-008-008-00003-0005	63000	PASTOS DE MENOS DE 5 AÑOS-SIN VARIEDAD	S	14,83	0,00

REF.	REFERENCIA SIGPAC	CULTIVO	DESCRIPCIÓN CULTIVO	S/R	PENDIENTE		SUP.
					MEDIA (%)	PROPUESTA	
							(ha)
160000026048416	11-008-008-00003-0006	63000	PASTOS DE MENOS DE 5 AÑOS-SIN VARIEDAD	S	20,82		1,58
160000026048424	11-008-008-00033-0002	63000	PASTOS DE MENOS DE 5 AÑOS-SIN VARIEDAD	S	21,22		19,75



<u>APELLIDOS Y NOMBRE / RAZÓN SOCIAL</u>	<u>NIF</u>	<u>EXPEDIENTE</u>	<u>PROPUESTA</u>
PERNIA GARCIA ANTONIO	74925692H	2004391	INADMITIDO
<u>SOLICITA ACTUACIÓN 1</u>	<u>SOLICITA ACTUACIÓN 2</u>	<u>SOLICITA ACTUACIÓN 3</u>	<u>PROPUESTA ACTUACIÓN 3</u>
NO	NO	SI	INADMITIDO

DETALLE DE ACTUACIÓN 3

IMPORTES POR ANUALIDAD

	<u>SUPERFICIE PROPUESTA</u>	<u>SUPERFICIE SUBVENCIONABLE</u>	<u>2016</u>	<u>2017</u>	<u>2018</u>	<u>2019</u>	<u>2020</u>
IMPORTE MÁXIMO	0,00	0,00	0,00 €	0,00 €	0,00 €	0,00 €	0,00 €
IMPORTE MEDIO DE TRANSFERENCIA (€/ha)			0,00 €	0,00 €	0,00 €	0,00 €	0,00 €

INCIDENCIAS

INCIDENCIA DESCRIPCIÓN

80856	No cumple con la superficie mínima de cultivo elegible para solicitar la operación. Sup. Resuelta:0
80866	La superficie que figura en la capa de formación adhesionada para el recinto, es inferior a la superficie por la que se solicita la ayuda para el recinto Ref:160000026259625 Recinto:11-024-033-00004-003 Cultivo:62000 PASTOS PERMANENTES DE 5 O MAS AÑOS-SIN VARIEDAD Secano Sup. Dec. Adm.:96,35 Sup. Censo Bruta:21,85
80867	Superficie resuelta para el grupo de pago menor que la mínima requerida Ref:160000026259625 Recinto:11-024-033-00004-003 Cultivo:62000 PASTOS PERMANENTES DE 5 O MAS AÑOS-SIN VARIEDAD Secano Sup. Declarada:9,83 Sup. Resuelta:0

DETALLE DE SUPERFICIE DE FORMACIÓN ADEHESADA EN EL CENSO DE DEHESAS


<u>REF.</u>	<u>REFERENCIA SIGPAC</u>	<u>SUP. BRUTA (ha)</u>	<u>CAP (%)</u>	<u>SUP. NETA (ha)</u>
160000026259615	11-024-032-00013-0001	1,08	45,00	0,48
160000026259616	11-024-034-00027-0021	15,15	85,00	12,88
160000026259617	11-024-034-00026-0008	7,72	100,00	7,72
160000026259619	11-024-034-00027-0024	0,43	75,00	0,33
160000026259620	11-024-034-00027-0023	0,07	100,00	0,07
160000026259622	11-024-034-00027-0002	0,03	100,00	0,03
160000026259623	11-024-034-00027-0003	0,16	100,00	0,16
160000026259624	11-024-034-00027-0010	0,06	100,00	0,06
160000026259625	11-024-033-00004-0003	21,85	45,00	9,83
160000026259626	11-024-034-00026-0007	14,50	100,00	14,50
160000026259631	11-024-034-00027-0011	0,04	100,00	0,04
160000026259632	11-024-034-00027-0015	16,98	65,00	11,04
160000026259633	11-024-034-00026-0009	2,44	100,00	2,44
160000026259634	11-024-034-00027-0019	0,46	100,00	0,46
TOTAL		80,97		60,04

RESUMEN CRITERIOS DE SELECCIÓN

10.1.3 Conservación y mejora de pastos en sistemas de dehesas.

PUNTOS: 5,00

	<u>PUNTOS</u>	
Plan de Gestión Integral de Dehesas oficialmente aprobado	0,00	N
Porcentaje de superficie determinada en Red Natura 2000	0,00	0.0%
Tener suscrito o haber tenido suscrito convenio de colaboración con el proyecto LIFE+	0,00	N
Porcentaje de superficie determinada de la explotación bajo sistemas de producción integrada ganadera o producción ecológica	0,00	0.0%
Porcentaje de carga ganadera con especies rumiantes	3,00	100.0%
Porcentaje de carga ganadera con especies ovina	2,00	82.08%
Pendiente media de la explotación	0,00	0.0%



DETALLE CRITERIOS DE SELECCIÓN

10.1.3 Conservación y mejora de pastos en sistemas de dehesas.

PUNTOS: 5,00

Plan de Gestión Integral de Dehesas oficialmente aprobado

PUNTOS: 0,00 N

Porcentaje de superficie determinada en Red Natura 2000

PUNTOS: 0,00 0.0%

Tener suscrito o haber tenido suscrito convenio de colaboración con el proyecto LIFE+

PUNTOS: 0,00 N

Porcentaje de superficie determinada de la explotación bajo sistemas de producción integrada ganadera o producción ecológica

PUNTOS: 0,00 0.0%

Porcentaje de carga ganadera con especies rumiantes

PUNTOS: 3,00 100.0%

<u>EXPLOTACIÓN</u>	<u>ESPECIE</u>	<u>RUMIANTE</u>	<u>UGMs</u>
ES11024000399	OVINA	SI	170.46
ES41065000826	CAPRINA	SI	37.21

Porcentaje de carga ganadera con especies ovina

PUNTOS: 2,00 82.08%

<u>EXPLOTACIÓN</u>	<u>ESPECIE</u>	<u>OVINA</u>	<u>UGMs</u>
ES11024000399	OVINA	SI	170.46
ES41065000826	CAPRINA	NO	37.21

Pendiente media de la explotación

PUNTOS: 0,00 0.0%



<u>APELLIDOS Y NOMBRE / RAZÓN SOCIAL</u>	<u>NIF</u>	<u>EXPEDIENTE</u>	<u>PROPUESTA</u>
PUERTO NIETO JORGE ANTONIO	52292644M	2004984	ADMITIDO
<u>SOLICITA ACTUACIÓN 1</u>	<u>SOLICITA ACTUACIÓN 2</u>	<u>SOLICITA ACTUACIÓN 3</u>	<u>PROPUESTA ACTUACIÓN 3</u>
NO	NO	SI	ADMITIDO

DETALLE DE ACTUACIÓN 3**IMPORTES POR ANUALIDAD**

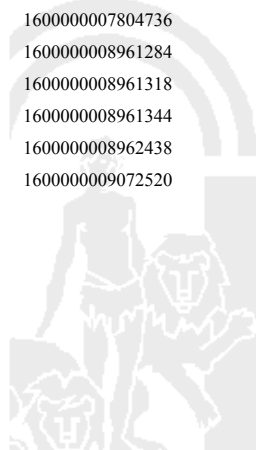
	<u>SUPERFICIE PROPUESTA</u>	<u>SUPERFICIE SUBVENCIONABLE</u>	<u>2016</u>	<u>2017</u>	<u>2018</u>	<u>2019</u>	<u>2020</u>
IMPORTE MÁXIMO	4,20	4,20	179,93 €	179,93 €	179,93 €	179,93 €	179,93 €
IMPORTE MEDIO DE TRANSFERENCIA (€/ha)			42,84 €	42,84 €	42,84 €	42,84 €	42,84 €

INCIDENCIAS**INCIDENCIA DESCRIPCIÓN**

80856	No cumple con la superficie mínima de cultivo elegible para solicitar la operación. Sup. Resuelta:4,2
80866	La superficie que figura en la capa de formación adhesionada para el recinto, es inferior a la superficie por la que se solicita la ayuda para el recinto Ref:160000000330666 Recinto:11-001-045-00007-005 Cultivo:62000 PASTOS PERMANENTES DE 5 O MAS AÑOS-SIN VARIEDAD Secano Sup. Dec. Adm.:55,87 Sup. Censo Bruta:0 Ref:1600000008961284 Recinto:11-001-036-00005-001 Cultivo:62000 PASTOS PERMANENTES DE 5 O MAS AÑOS-SIN VARIEDAD Secano Sup. Dec. Adm.:9,13 Sup. Censo Bruta:4,2
80867	Superficie resuelta para el grupo de pago menor que la mínima requerida Ref:160000000330666 Recinto:11-001-045-00007-005 Cultivo:62000 PASTOS PERMANENTES DE 5 O MAS AÑOS-SIN VARIEDAD Secano Sup. Declarada:0 Sup. Resuelta:0 Ref:1600000008961284 Recinto:11-001-036-00005-001 Cultivo:62000 PASTOS PERMANENTES DE 5 O MAS AÑOS-SIN VARIEDAD Secano Sup. Declarada:4,2 Sup. Resuelta:4,2

DETALLE DE SUPERFICIE DE FORMACIÓN ADEHESADA EN EL CENSO DE DEHESAS

<u>REF.</u>	<u>REFERENCIA SIGPAC</u>	<u>SUP. BRUTA (ha)</u>	<u>CAP (%)</u>	<u>SUP. NETA (ha)</u>
1500000012238289	11-001-032-00007-0037	0,78	85,00	0,66
1500000012238379	11-001-032-00025-0007	3,94	100,00	3,94
1500000021022115	11-001-032-00019-0008	0,38	100,00	0,38
1500000022315234	11-001-036-00005-0002	0,49	0,00	0,00
1500000022316633	11-001-032-00025-0039	0,69	100,00	0,69
1500000022445961	11-001-045-00010-0002	1,48	100,00	1,48
1500000022445978	11-001-045-00010-0003	1,97	0,00	0,00
1600000000328535	11-001-032-00007-0001	5,29	65,00	3,44
1600000000328542	11-001-032-00007-0004	0,11	100,00	0,11
1600000000328561	11-001-032-00007-0026	0,01	100,00	0,01
1600000000328579	11-001-032-00007-0028	0,07	100,00	0,07
1600000000328591	11-001-032-00007-0029	2,09	85,00	1,78
1600000000328599	11-001-032-00007-0033	2,75	85,00	2,34
1600000007803327	11-001-032-00007-0038	0,11	100,00	0,11
1600000007803370	11-001-032-00019-0005	0,05	100,00	0,05
1600000007804678	11-001-032-00007-0005	0,14	100,00	0,14
1600000007804685	11-001-032-00007-0006	0,78	100,00	0,78
1600000007804698	11-001-032-00007-0007	0,08	100,00	0,08
1600000007804708	11-001-032-00007-0009	0,05	100,00	0,05
1600000007804716	11-001-032-00007-0013	0,04	100,00	0,04
1600000007804736	11-001-032-00007-0019	0,05	100,00	0,05
1600000008961284	11-001-036-00005-0001	4,20	100,00	4,20
1600000008961318	11-001-036-00007-0001	4,66	0,00	0,00
1600000008961344	11-001-036-00007-0004	2,45	100,00	2,45
1600000008962438	11-001-032-00025-0043	0,03	100,00	0,03
1600000009072520	11-001-045-00010-0006	2,31	100,00	2,31
TOTAL		35,00		25,19



RESUMEN CRITERIOS DE SELECCIÓN**10.1.3 Conservación y mejora de pastos en sistemas de dehesas.****PUNTOS: 2,00**

	PUNTOS	
Plan de Gestión Integral de Dehesas oficialmente aprobado	0,00	N
Porcentaje de superficie determinada en Red Natura 2000	0,00	0.0%
Tener suscrito o haber tenido suscrito convenio de colaboración con el proyecto LIFE+	0,00	N
Porcentaje de superficie determinada de la explotación bajo sistemas de producción integrada ganadera o producción ecológica	0,00	0.0%
Porcentaje de carga ganadera con especies rumiantes	2,00	85.89%
Porcentaje de carga ganadera con especies ovina	0,00	26.27%
Pendiente media de la explotación	0,00	0.0%

DETALLE CRITERIOS DE SELECCIÓN**10.1.3 Conservación y mejora de pastos en sistemas de dehesas.****PUNTOS: 2,00**

Plan de Gestión Integral de Dehesas oficialmente aprobado	PUNTOS: 0,00	N
Porcentaje de superficie determinada en Red Natura 2000	PUNTOS: 0,00	0.0%
Tener suscrito o haber tenido suscrito convenio de colaboración con el proyecto LIFE+	PUNTOS: 0,00	N
Porcentaje de superficie determinada de la explotación bajo sistemas de producción integrada ganadera o producción ecológica	PUNTOS: 0,00	0.0%
Porcentaje de carga ganadera con especies rumiantes	PUNTOS: 2,00	85.89%

<u>EXPLOTACIÓN</u>	<u>ESPECIE</u>	<u>RUMIANTE</u>	<u>UGMs</u>
ES110010000031	BOVINA	SI	108.03
ES110010000031	OVINA	SI	49.56
ES110010000031	PORCINO	NO	26.62
ES110010001010	BOVINA	SI	4.43

Porcentaje de carga ganadera con especies ovina	PUNTOS: 0,00	26.27%
---	---------------------	--------

<u>EXPLOTACIÓN</u>	<u>ESPECIE</u>	<u>OVINA</u>	<u>UGMs</u>
ES110010000031	BOVINA	NO	108.03
ES110010000031	OVINA	SI	49.56
ES110010000031	PORCINO	NO	26.62
ES110010001010	BOVINA	NO	4.43

Pendiente media de la explotación	PUNTOS: 0,00	0.0%
-----------------------------------	---------------------	------



<u>APELLIDOS Y NOMBRE / RAZÓN SOCIAL</u>	<u>NIF</u>	<u>EXPEDIENTE</u>	<u>PROPUESTA</u>
RANCHO ABOGADO S.L.	B1135260	2004456	ADMITIDO
<u>SOLICITA ACTUACIÓN 1</u>	<u>SOLICITA ACTUACIÓN 2</u>	<u>PROPUESTA ACTUACIÓN 2</u>	<u>SOLICITA ACTUACIÓN 3</u>
NO	SI	ADMITIDO	NO

DETALLE DE ACTUACIÓN 2

IMPORTES POR ANUALIDAD

	<u>SUPERFICIE PROPUESTA</u>	<u>SUPERFICIE SUBVENCIONABLE</u>	<u>2016</u>	<u>2017</u>	<u>2018</u>	<u>2019</u>	<u>2020</u>
IMPORTE MÁXIMO	33,51	17,20	1.632,45 €	1.632,45 €	1.632,45 €	1.632,45 €	1.632,45 €
IMPORTE MEDIO DE TRANSFERENCIA (€/ha)			48,72 €	48,72 €	48,72 €	48,72 €	48,72 €

RECINTOS PROPUESTOS

<u>REF.</u>	<u>REFERENCIA SIGPAC</u>	<u>CULTIVO</u>	<u>DESCRIPCIÓN CULTIVO</u>	<u>S/R</u>	<u>PEND. MEDIA (%)</u>	<u>SUP. DEC. (ha)</u>	<u>SUP. BRUTA (ha)</u>	<u>CAP (%)</u>	<u>SUP. NETA (ha)</u>	<u>SUP. DEC. ADMIN. (ha)</u>	<u>SUP. CAMPO (ha)</u>	<u>SUP. CALC. (ha)</u>
1600000025820283	11-020-139-00001-0003	62000	PASTOS PERMANENTES DE 5 O MAS AÑOS-SIN VARIEDAD	S	21,95	4,55	6,06	75,00	4,54	4,54	4,79	4,54
1600000025820287	11-020-139-00003-0013	62000	PASTOS PERMANENTES DE 5 O MAS AÑOS-SIN VARIEDAD	S	20,43	28,97	38,62	75,01	28,97	28,97	36,67	28,97

INCIDENCIAS

INCIDENCIA DESCRIPCIÓN

- 80864 Superficie máxima determinada superior al 50% de la superficie de formación adehesada total de la dehesa
Ref: Recinto:---- Cultivo: - Sup. Resuelta:33,51 Sup. Formación Adehesada Total:34,39
- 80866 La superficie que figura en la capa de formación adehesada para el recinto, es inferior a la superficie por la que se solicita la ayuda para el recinto
Ref:1600000025820283 Recinto:11-020-139-00001-0003 Cultivo:62000 PASTOS PERMANENTES DE 5 O MAS AÑOS-SIN VARIEDAD Secano Sup. Dec. Adm.:6,38 Sup. Censo Bruta:6,06
Ref:1600000025820287 Recinto:11-020-139-00003-0013 Cultivo:62000 PASTOS PERMANENTES DE 5 O MAS AÑOS-SIN VARIEDAD Secano Sup. Dec. Adm.:48,89 Sup. Censo Bruta:38,62

DETALLE DE SUPERFICIE DE FORMACIÓN ADEHESADA EN EL CENSO DE DEHESAS

<u>REF.</u>	<u>REFERENCIA SIGPAC</u>	<u>SUP. BRUTA (ha)</u>	<u>CAP (%)</u>	<u>SUP. NETA (ha)</u>
1600000025820279	11-020-139-00003-0018	0,87	100,00	0,87
1600000025820283	11-020-139-00001-0003	6,06	75,00	4,54
1600000025820287	11-020-139-00003-0013	38,64	75,00	28,98
TOTAL		45,57		34,39

RESUMEN CRITERIOS DE SELECCIÓN

10.1.3 Conservación y mejora de pastos en sistemas de dehesas. PUNTOS: 9,00

	<u>PUNTOS</u>	
Plan de Gestión Integral de Dehesas oficialmente aprobado	0,00	N
Porcentaje de superficie determinada en Red Natura 2000	0,00	0.0%
Tener suscrito o haber tenido suscrito convenio de colaboración con el proyecto LIFE+	0,00	N
Porcentaje de superficie determinada de la explotación bajo sistemas de producción integrada ganadera o producción ecológica	4,00	100.0%
Porcentaje de carga ganadera con especies rumiantes	2,00	89.19%
Porcentaje de carga ganadera con especies ovina	0,00	0.0%
Pendiente media de la explotación	3,00	20.64%



DETALLE CRITERIOS DE SELECCIÓN**10.1.3 Conservación y mejora de pastos en sistemas de dehesas.****PUNTOS:** 9,00**Plan de Gestión Integral de Dehesas oficialmente aprobado****PUNTOS:** 0,00 N**Porcentaje de superficie determinada en Red Natura 2000****PUNTOS:** 0,00 0.0%

<u>REF.</u>	<u>REFERENCIA SIGPAC</u>	<u>CULTIVO</u>	<u>DESCRIPCIÓN CULTIVO</u>	<u>S/R</u>	<u>SUP. PROPUESTA (ha)</u>	<u>SUP. CUMPLE (ha)</u>
160000025820283	11-020-139-00001-0003	62000	PASTOS PERMANENTES DE 5 O MAS AÑOS-SIN VARIEDAD	S	4,54	0,00
160000025820287	11-020-139-00003-0013	62000	PASTOS PERMANENTES DE 5 O MAS AÑOS-SIN VARIEDAD	S	28,97	0,00

Tener suscrito o haber tenido suscrito convenio de colaboración con el proyecto LIFE+**PUNTOS:** 0,00 N**Porcentaje de superficie determinada de la explotación bajo sistemas de producción integrada ganadera o producción ecológica****PUNTOS:** 4,00 100.0%

<u>REF.</u>	<u>REFERENCIA SIGPAC</u>	<u>CULTIVO</u>	<u>DESCRIPCIÓN CULTIVO</u>	<u>S/R</u>	<u>SUP. PROPUESTA (ha)</u>	<u>SUP. CUMPLE (ha)</u>
160000025820283	11-020-139-00001-0003	62000	PASTOS PERMANENTES DE 5 O MAS AÑOS-SIN VARIEDAD	S	4,54	4,54
160000025820287	11-020-139-00003-0013	62000	PASTOS PERMANENTES DE 5 O MAS AÑOS-SIN VARIEDAD	S	28,97	28,97

Porcentaje de carga ganadera con especies rumiantes**PUNTOS:** 2,00 89.19%

<u>EXPLOTACIÓN</u>	<u>ESPECIE</u>	<u>RUMIANTE</u>	<u>UGMs</u>
ES110200000943	BOVINA	NO	19.2
ES110200001799	BOVINA	SI	158.4

Porcentaje de carga ganadera con especies ovina**PUNTOS:** 0,00 0.0%

<u>EXPLOTACIÓN</u>	<u>ESPECIE</u>	<u>OVINA</u>	<u>UGMs</u>
ES110200000943	BOVINA	NO	19.2
ES110200001799	BOVINA	NO	158.4

Pendiente media de la explotación**PUNTOS:** 3,00 20.64%

<u>REF.</u>	<u>REFERENCIA SIGPAC</u>	<u>CULTIVO</u>	<u>DESCRIPCIÓN CULTIVO</u>	<u>S/R</u>	<u>PENDIENTE MEDIA (%)</u>	<u>SUP. PROPUESTA (ha)</u>
160000025820283	11-020-139-00001-0003	62000	PASTOS PERMANENTES DE 5 O MAS AÑOS-SIN VARIEDAD	S	21,95	4,54
160000025820287	11-020-139-00003-0013	62000	PASTOS PERMANENTES DE 5 O MAS AÑOS-SIN VARIEDAD	S	20,43	28,97



<u>APELLIDOS Y NOMBRE / RAZÓN SOCIAL</u>	<u>NIF</u>	<u>EXPEDIENTE</u>	<u>PROPUESTA</u>
REINA MARIN S.L.	B29769619	2007524	INADMITIDO
<u>SOLICITA ACTUACIÓN 1</u>	<u>SOLICITA ACTUACIÓN 2</u>	<u>PROPUESTA ACTUACIÓN 2</u>	<u>SOLICITA ACTUACIÓN 3</u>
NO	SI	INADMITIDO	NO

DETALLE DE ACTUACIÓN 2**IMPORTES POR ANUALIDAD**

	<u>SUPERFICIE PROPUESTA</u>	<u>SUPERFICIE SUBVENCIONABLE</u>	2016	2017	2018	2019	2020
IMPORTE MÁXIMO	0,00	0,00	0,00 €	0,00 €	0,00 €	0,00 €	0,00 €
IMPORTE MEDIO DE TRANSFERENCIA (€/ha)			0,00 €	0,00 €	0,00 €	0,00 €	0,00 €

INCIDENCIAS**INCIDENCIA DESCRIPCIÓN**

80856	No cumple con la superficie mínima de cultivo elegible para solicitar la operación. Sup. Resuelta:0
80866	La superficie que figura en la capa de formación adhesionada para el recinto, es inferior a la superficie por la que se solicita la ayuda para el recinto Ref:1600000026348922 Recinto:11-023-044-00009-002 Cultivo:62000 PASTOS PERMANENTES DE 5 O MAS AÑOS-SIN VARIEDAD Secano Sup. Dec. Adm.:0,88 Sup. Censo Bruta:0 Ref:1600000026349135 Recinto:11-023-044-00010-006 Cultivo:62000 PASTOS PERMANENTES DE 5 O MAS AÑOS-SIN VARIEDAD Secano Sup. Dec. Adm.:42,05 Sup. Censo Bruta:0 Ref:1600000026349187 Recinto:11-023-044-00009-003 Cultivo:62000 PASTOS PERMANENTES DE 5 O MAS AÑOS-SIN VARIEDAD Secano Sup. Dec. Adm.:0,16 Sup. Censo Bruta:0 Ref:1600000026349203 Recinto:11-023-044-00009-001 Cultivo:62000 PASTOS PERMANENTES DE 5 O MAS AÑOS-SIN VARIEDAD Secano Sup. Dec. Adm.:17,43 Sup. Censo Bruta:0 Ref:1600000026349204 Recinto:11-023-044-00009-004 Cultivo:62000 PASTOS PERMANENTES DE 5 O MAS AÑOS-SIN VARIEDAD Secano Sup. Dec. Adm.:0,15 Sup. Censo Bruta:0
80867	Superficie resuelta para el grupo de pago menor que la mínima requerida Ref:1600000026348922 Recinto:11-023-044-00009-002 Cultivo:62000 PASTOS PERMANENTES DE 5 O MAS AÑOS-SIN VARIEDAD Secano Sup. Declarada:0 Sup. Resuelta:0 Ref:1600000026349135 Recinto:11-023-044-00010-006 Cultivo:62000 PASTOS PERMANENTES DE 5 O MAS AÑOS-SIN VARIEDAD Secano Sup. Declarada:0 Sup. Resuelta:0 Ref:1600000026349187 Recinto:11-023-044-00009-003 Cultivo:62000 PASTOS PERMANENTES DE 5 O MAS AÑOS-SIN VARIEDAD Secano Sup. Declarada:0 Sup. Resuelta:0 Ref:1600000026349203 Recinto:11-023-044-00009-001 Cultivo:62000 PASTOS PERMANENTES DE 5 O MAS AÑOS-SIN VARIEDAD Secano Sup. Declarada:0 Sup. Resuelta:0 Ref:1600000026349204 Recinto:11-023-044-00009-004 Cultivo:62000 PASTOS PERMANENTES DE 5 O MAS AÑOS-SIN VARIEDAD Secano Sup. Declarada:0 Sup. Resuelta:0



DETALLE DE SUPERFICIE DE FORMACIÓN ADEHESADA EN EL CENSO DE DEHESAS

REF.	REFERENCIA SIGPAC	SUP. BRUTA (ha)	CAP (%)	SUP. NETA (ha)
160000026348822	11-023-044-00001-0001	9,61	100,00	9,61
160000026348828	11-043-001-00053-0004	31,18	65,00	20,27
160000026348837	11-043-005-00034-0002	3,16	85,00	2,68
160000026348840	11-043-005-00034-0020	4,01	55,00	2,21
160000026348854	11-023-044-00001-0018	13,22	75,00	9,91
160000026348874	11-043-001-00053-0008	0,88	25,00	0,22
160000026348882	11-033-001-00024-0012	12,27	65,00	7,97
160000026348884	11-043-005-00034-0006	1,32	100,00	1,32
160000026348886	11-023-044-00001-0005	13,63	65,00	8,86
160000026348916	11-043-005-00037-0002	0,10	100,00	0,10
160000026348918	11-043-005-00034-0001	2,73	100,00	2,73
160000026348919	11-023-044-00019-0001	35,98	45,00	16,19
160000026348950	11-043-005-00034-0005	1,19	100,00	1,19
160000026348976	11-043-005-00037-0002	0,29	100,00	0,29
160000026348982	11-033-001-00019-0002	0,10	0,00	0,00
160000026348991	11-043-001-00053-0007	0,58	25,00	0,14
160000026348999	41-068-038-00007-0001	2,23	55,00	1,22
160000026349000	41-068-038-00007-0002	0,40	55,00	0,22
160000026349003	11-033-001-00019-0003	17,12	100,00	17,12
160000026349004	11-033-001-00024-0003	3,79	100,00	3,79
160000026349030	11-033-001-00024-0010	0,03	0,00	0,00
160000026349096	11-023-044-00001-0002	0,03	100,00	0,03
160000026349101	11-043-007-00003-0002	62,73	55,00	34,50
160000026349118	11-043-007-00003-0005	1,09	100,00	1,09
160000026349170	11-043-005-00037-0003	0,44	55,00	0,24
160000026349179	11-043-001-00053-0006	25,89	85,00	22,01
160000026349194	11-043-005-00037-0001	1,35	85,00	1,14
160000026349202	11-023-044-00001-0003	0,37	100,00	0,37
160000026349223	11-043-005-00034-0011	0,54	100,00	0,54
160000026349237	11-033-001-00024-0008	0,08	55,00	0,04
160000026349242	11-023-044-00001-0002	0,04	100,00	0,04
160000026349262	11-043-005-00034-0003	2,25	35,00	0,79
160000026349285	11-043-007-00003-0006	0,05	100,00	0,05
TOTAL		248,68		166,88

RESUMEN CRITERIOS DE SELECCIÓN

10.1.3 Conservación y mejora de pastos en sistemas de dehesas.

PUNTOS: 3,00

	<u>PUNTOS</u>	
Plan de Gestión Integral de Dehesas oficialmente aprobado	0,00	N
Porcentaje de superficie determinada en Red Natura 2000	0,00	0.0%
Tener suscrito o haber tenido suscrito convenio de colaboración con el proyecto LIFE+	0,00	N
Porcentaje de superficie determinada de la explotación bajo sistemas de producción integrada ganadera o producción ecológica	0,00	0.0%
Porcentaje de carga ganadera con especies rumiantes	3,00	100.0%
Porcentaje de carga ganadera con especies ovina	0,00	0.0%
Pendiente media de la explotación	0,00	0.0%

DETALLE CRITERIOS DE SELECCIÓN

10.1.3 Conservación y mejora de pastos en sistemas de dehesas.

PUNTOS: 3,00

Plan de Gestión Integral de Dehesas oficialmente aprobado	PUNTOS: 0,00	N
Porcentaje de superficie determinada en Red Natura 2000	PUNTOS: 0,00	0.0%
Tener suscrito o haber tenido suscrito convenio de colaboración con el proyecto LIFE+	PUNTOS: 0,00	N
Porcentaje de superficie determinada de la explotación bajo sistemas de producción integrada ganadera o producción ecológica	PUNTOS: 0,00	0.0%

Porcentaje de carga ganadera con especies rumiantes**PUNTOS:** 3,00 100.0%

<u>EXPLOTACIÓN</u>	<u>ESPECIE</u>	<u>RUMIANTE</u>	<u>UGMs</u>
ES110230001020	BOVINA	SI	153.45
ES110330000165	BOVINA	SI	52.85
ES119010000171	BOVINA	SI	134.54
ES410680000526	CAPRINA	SI	12.75

Porcentaje de carga ganadera con especies ovina**PUNTOS:** 0,00 0.0%

<u>EXPLOTACIÓN</u>	<u>ESPECIE</u>	<u>OVINA</u>	<u>UGMs</u>
ES110230001020	BOVINA	NO	153.45
ES110330000165	BOVINA	NO	52.85
ES119010000171	BOVINA	NO	134.54
ES410680000526	CAPRINA	NO	12.75

Pendiente media de la explotación**PUNTOS:** 0,00 0.0%

<u>APELLIDOS Y NOMBRE / RAZÓN SOCIAL</u>	<u>NIF</u>	<u>EXPEDIENTE</u>	<u>PROPUESTA</u>
RELINQUE GALLARDO RAMON	31201195Q	2005904	INADMITIDO
<u>SOLICITA ACTUACIÓN 1</u>	<u>SOLICITA ACTUACIÓN 2</u>	<u>SOLICITA ACTUACIÓN 3</u>	<u>PROPUESTA ACTUACIÓN 3</u>
NO	NO	SI	INADMITIDO

DETALLE DE ACTUACIÓN 3**IMPORTES POR ANUALIDAD**

	<u>SUPERFICIE PROPUESTA</u>	<u>SUPERFICIE SUBVENCIONABLE</u>	2016	2017	2018	2019	2020
IMPORTE MÁXIMO	0,00	0,00	0,00 €	0,00 €	0,00 €	0,00 €	0,00 €
IMPORTE MEDIO DE TRANSFERENCIA (€/ha)			0,00 €	0,00 €	0,00 €	0,00 €	0,00 €

INCIDENCIAS**INCIDENCIA DESCRIPCIÓN**

80854	La explotación por la que solicita ayudas no se encuentra inscrita en el Censo de Dehesas de Andalucía
80856	No cumple con la superficie mínima de cultivo elegible para solicitar la operación. Sup. Resuelta:0
80866	La superficie que figura en la capa de formación adhesionada para el recinto, es inferior a la superficie por la que se solicita la ayuda para el recinto Ref:1600000025912262 Recinto:11-039-053-00061-003 Cultivo:63000 PASTOS DE MENOS DE 5 AÑOS-SIN VARIEDAD Secano Sup. Dec. Adm.:11,13 Sup. Censo Bruta:0 Ref:1600000025912263 Recinto:11-007-004-00016-004 Cultivo:63000 PASTOS DE MENOS DE 5 AÑOS-SIN VARIEDAD Secano Sup. Dec. Adm.:1,71 Sup. Censo Bruta:0 Ref:1600000025912281 Recinto:11-007-004-00023-002 Cultivo:63000 PASTOS DE MENOS DE 5 AÑOS-SIN VARIEDAD Secano Sup. Dec. Adm.:20,19 Sup. Censo Bruta:0
80867	Superficie resuelta para el grupo de pago menor que la mínima requerida Ref:1600000025912262 Recinto:11-039-053-00061-003 Cultivo:63000 PASTOS DE MENOS DE 5 AÑOS-SIN VARIEDAD Secano Sup. Declarada:0 Sup. Resuelta:0 Ref:1600000025912263 Recinto:11-007-004-00016-004 Cultivo:63000 PASTOS DE MENOS DE 5 AÑOS-SIN VARIEDAD Secano Sup. Declarada:0 Sup. Resuelta:0 Ref:1600000025912281 Recinto:11-007-004-00023-002 Cultivo:63000 PASTOS DE MENOS DE 5 AÑOS-SIN VARIEDAD Secano Sup. Declarada:0 Sup. Resuelta:0

DETALLE DE SUPERFICIE DE FORMACIÓN ADEHESADA EN EL CENSO DE DEHESAS**RESUMEN CRITERIOS DE SELECCIÓN****10.1.3 Conservación y mejora de pastos en sistemas de dehesas.****PUNTOS: 0,00**

	PUNTOS	
Plan de Gestión Integral de Dehesas oficialmente aprobado	0,00	N
Porcentaje de superficie determinada en Red Natura 2000	0,00	0.0%
Tener suscrito o haber tenido suscrito convenio de colaboración con el proyecto LIFE+	0,00	N
Porcentaje de superficie determinada de la explotación bajo sistemas de producción integrada ganadera o producción ecológica	0,00	0.0%
Porcentaje de carga ganadera con especies rumiantes	0,00	0.0%
Porcentaje de carga ganadera con especies ovina	0,00	0.0%
Pendiente media de la explotación	0,00	0.0%

DETALLE CRITERIOS DE SELECCIÓN**10.1.3 Conservación y mejora de pastos en sistemas de dehesas.****PUNTOS: 0,00**

Plan de Gestión Integral de Dehesas oficialmente aprobado	PUNTOS: 0,00	N
Porcentaje de superficie determinada en Red Natura 2000	PUNTOS: 0,00	0.0%
Tener suscrito o haber tenido suscrito convenio de colaboración con el proyecto LIFE+	PUNTOS: 0,00	N
Porcentaje de superficie determinada de la explotación bajo sistemas de producción integrada ganadera o producción ecológica	PUNTOS: 0,00	0.0%
Porcentaje de carga ganadera con especies rumiantes	PUNTOS: 0,00	0.0%
Porcentaje de carga ganadera con especies ovina	PUNTOS: 0,00	0.0%
Pendiente media de la explotación	PUNTOS: 0,00	0.0%

<u>APELLIDOS Y NOMBRE / RAZÓN SOCIAL</u>	<u>NIF</u>	<u>EXPEDIENTE</u>	<u>PROPUESTA</u>
RODRIGUEZ BARRIOS VICENTE JAVIER	31264831B	2007734	INADMITIDO
<u>SOLICITA ACTUACIÓN 1</u>	<u>SOLICITA ACTUACIÓN 2</u>	<u>PROPUESTA ACTUACIÓN 2</u>	<u>SOLICITA ACTUACIÓN 3</u>
NO	SI	INADMITIDO	NO

DETALLE DE ACTUACIÓN 2

IMPORTES POR ANUALIDAD

	<u>SUPERFICIE PROPUESTA</u>	<u>SUPERFICIE SUBVENCIONABLE</u>	2016	2017	2018	2019	2020
IMPORTE MÁXIMO	0,00	0,00	0,00 €	0,00 €	0,00 €	0,00 €	0,00 €
IMPORTE MEDIO DE TRANSFERENCIA (€/ha)			0,00 €	0,00 €	0,00 €	0,00 €	0,00 €

INCIDENCIAS

INCIDENCIA DESCRIPCIÓN

80854	La explotación por la que solicita ayudas no se encuentra inscrita en el Censo de Dehesas de Andalucía
80856	No cumple con la superficie mínima de cultivo elegible para solicitar la operación. Sup. Resuelta:0
80866	La superficie que figura en la capa de formación adhesionada para el recinto, es inferior a la superficie por la que se solicita la ayuda para el recinto Ref:1600000026153254 Recinto:11-023-024-00017-001 Cultivo:62000 PASTOS PERMANENTES DE 5 O MAS AÑOS-SIN VARIEDAD Secano Sup. Dec. Adm.:0,38 Sup. Censo Bruta:0 Ref:1600000026153255 Recinto:11-023-024-00018-003 Cultivo:62000 PASTOS PERMANENTES DE 5 O MAS AÑOS-SIN VARIEDAD Secano Sup. Dec. Adm.:8,55 Sup. Censo Bruta:0 Ref:1600000026153262 Recinto:11-023-024-00017-003 Cultivo:62000 PASTOS PERMANENTES DE 5 O MAS AÑOS-SIN VARIEDAD Secano Sup. Dec. Adm.:1,67 Sup. Censo Bruta:0 Ref:1600000026153285 Recinto:11-001-006-00005-001 Cultivo:62000 PASTOS PERMANENTES DE 5 O MAS AÑOS-SIN VARIEDAD Secano Sup. Dec. Adm.:28,72 Sup. Censo Bruta:0
80867	Superficie resuelta para el grupo de pago menor que la mínima requerida Ref:1600000026153254 Recinto:11-023-024-00017-001 Cultivo:62000 PASTOS PERMANENTES DE 5 O MAS AÑOS-SIN VARIEDAD Secano Sup. Declarada:0 Sup. Resuelta:0 Ref:1600000026153255 Recinto:11-023-024-00018-003 Cultivo:62000 PASTOS PERMANENTES DE 5 O MAS AÑOS-SIN VARIEDAD Secano Sup. Declarada:0 Sup. Resuelta:0 Ref:1600000026153262 Recinto:11-023-024-00017-003 Cultivo:62000 PASTOS PERMANENTES DE 5 O MAS AÑOS-SIN VARIEDAD Secano Sup. Declarada:0 Sup. Resuelta:0 Ref:1600000026153285 Recinto:11-001-006-00005-001 Cultivo:62000 PASTOS PERMANENTES DE 5 O MAS AÑOS-SIN VARIEDAD Secano Sup. Declarada:0 Sup. Resuelta:0

DETALLE DE SUPERFICIE DE FORMACIÓN ADEHESADA EN EL CENSO DE DEHESAS

RESUMEN CRITERIOS DE SELECCIÓN

10.1.3 Conservación y mejora de pastos en sistemas de dehesas. PUNTOS: 3,00

	<u>PUNTOS</u>	
Plan de Gestión Integral de Dehesas oficialmente aprobado	0,00	N
Porcentaje de superficie determinada en Red Natura 2000	0,00	0.0%
Tener suscrito o haber tenido suscrito convenio de colaboración con el proyecto LIFE+	0,00	N
Porcentaje de superficie determinada de la explotación bajo sistemas de producción integrada ganadera o producción ecológica	0,00	0.0%
Porcentaje de carga ganadera con especies rumiantes	3,00	100.0%
Porcentaje de carga ganadera con especies ovina	0,00	0.0%
Pendiente media de la explotación	0,00	0.0%



DETALLE CRITERIOS DE SELECCIÓN**10.1.3 Conservación y mejora de pastos en sistemas de dehesas.****PUNTOS:** 3,00**Plan de Gestión Integral de Dehesas oficialmente aprobado****PUNTOS:** 0,00 N**Porcentaje de superficie determinada en Red Natura 2000****PUNTOS:** 0,00 0.0%**Tener suscrito o haber tenido suscrito convenio de colaboración con el proyecto LIFE+****PUNTOS:** 0,00 N**Porcentaje de superficie determinada de la explotación bajo sistemas de producción integrada ganadera o producción ecológica****PUNTOS:** 0,00 0.0%**Porcentaje de carga ganadera con especies rumiantes****PUNTOS:** 3,00 100.0%

<u>EXPLOTACIÓN</u>	<u>ESPECIE</u>	<u>RUMIANTE</u>	<u>UGMs</u>
ES110010000508	BOVINA	SI	62.95
ES110230000156	BOVINA	SI	34.82
ES110250000052	BOVINA	SI	65.47

Porcentaje de carga ganadera con especies ovina**PUNTOS:** 0,00 0.0%

<u>EXPLOTACIÓN</u>	<u>ESPECIE</u>	<u>OVINA</u>	<u>UGMs</u>
ES110010000508	BOVINA	NO	62.95
ES110230000156	BOVINA	NO	34.82
ES110250000052	BOVINA	NO	65.47

Pendiente media de la explotación**PUNTOS:** 0,00 0.0%

<u>APELLIDOS Y NOMBRE / RAZÓN SOCIAL</u>	<u>NIF</u>	<u>EXPEDIENTE</u>	<u>PROPUESTA</u>
RUEDA ABREU MARIA LUZ	31155033S	2008080	ADMITIDO
<u>SOLICITA ACTUACIÓN 1</u>	<u>SOLICITA ACTUACIÓN 2</u>	<u>SOLICITA ACTUACIÓN 3</u>	<u>PROPUESTA ACTUACIÓN 3</u>
NO	NO	SI	ADMITIDO

DETALLE DE ACTUACIÓN 3**IMPORTES POR ANUALIDAD**

	<u>SUPERFICIE PROPUESTA</u>	<u>SUPERFICIE SUBVENCIONABLE</u>	<u>2016</u>	<u>2017</u>	<u>2018</u>	<u>2019</u>	<u>2020</u>
IMPORTE MÁXIMO	15,83	15,83	678,16 €	678,16 €	678,16 €	678,16 €	678,16 €
IMPORTE MEDIO DE TRANSFERENCIA (€/ha)			42,84 €	42,84 €	42,84 €	42,84 €	42,84 €

RECINTOS PROPUESTOS

<u>REF.</u>	<u>REFERENCIA SIGPAC</u>	<u>CULTIVO</u>	<u>DESCRIPCIÓN CULTIVO</u>	<u>S/R</u>	<u>PEND. MEDIA (%)</u>	<u>SUP. DEC. (ha)</u>	<u>SUP. BRUTA (ha)</u>	<u>CAP (%)</u>	<u>SUP. NETA (ha)</u>	<u>SUP. DEC. ADMIN. (ha)</u>	<u>SUP. CAMPO (ha)</u>	<u>SUP. CALC. (ha)</u>
1600000026305871	11-006-076-00004-0007	62000	PASTOS PERMANENTES DE 5 O MAS AÑOS-SIN VARIEDAD	S	31,51	0,00	3,22	0,00	0,00	0,00		0,00
1600000026305873	11-006-076-00004-0005	62000	PASTOS PERMANENTES DE 5 O MAS AÑOS-SIN VARIEDAD	S	22,28	15,78	15,61	100,00	15,61	15,61		15,61
1600000026305874	11-006-029-00007-0001	62000	PASTOS PERMANENTES DE 5 O MAS AÑOS-SIN VARIEDAD	S	33,41	0,00	0,73	0,00	0,00	0,00		0,00
1600000026305875	11-006-076-00004-0006	62000	PASTOS PERMANENTES DE 5 O MAS AÑOS-SIN VARIEDAD	S	26,72	0,53	0,40	55,00	0,22	0,22		0,22

INCIDENCIAS**INCIDENCIA DESCRIPCIÓN**

80866	La superficie que figura en la capa de formación adehesada para el recinto, es inferior a la superficie por la que se solicita la ayuda para el recinto Ref:1600000026305871 Recinto:11-006-076-00004-007 Cultivo:62000 PASTOS PERMANENTES DE 5 O MAS AÑOS-SIN VARIEDAD Secano Sup. Dec. Adm.:3,23 Sup. Censo Bruta:3,22 Ref:1600000026305873 Recinto:11-006-076-00004-005 Cultivo:62000 PASTOS PERMANENTES DE 5 O MAS AÑOS-SIN VARIEDAD Secano Sup. Dec. Adm.:15,78 Sup. Censo Bruta:15,61 Ref:1600000026305874 Recinto:11-006-029-00007-001 Cultivo:62000 PASTOS PERMANENTES DE 5 O MAS AÑOS-SIN VARIEDAD Secano Sup. Dec. Adm.:5,33 Sup. Censo Bruta:0,73 Ref:1600000026305875 Recinto:11-006-076-00004-006 Cultivo:62000 PASTOS PERMANENTES DE 5 O MAS AÑOS-SIN VARIEDAD Secano Sup. Dec. Adm.:0,97 Sup. Censo Bruta:0,4
-------	--

DETALLE DE SUPERFICIE DE FORMACIÓN ADEHESADA EN EL CENSO DE DEHESAS

<u>REF.</u>	<u>REFERENCIA SIGPAC</u>	<u>SUP. BRUTA (ha)</u>	<u>CAP (%)</u>	<u>SUP. NETA (ha)</u>
1600000026305863	11-006-029-00003-0002	1,55	100,00	1,55
1600000026305865	11-006-076-00003-0004	0,45	25,00	0,11
1600000026305866	11-006-076-00018-0007	0,04	25,00	0,01
1600000026305867	11-006-076-00016-0002	0,05	0,00	0,00
1600000026305868	11-006-076-00003-0001	16,12	100,00	16,12
1600000026305869	11-006-029-00007-0003	6,42	100,00	6,42
1600000026305870	11-006-076-00003-0003	1,37	100,00	1,37
1600000026305871	11-006-076-00004-0007	3,22	0,00	0,00
1600000026305873	11-006-076-00004-0005	15,61	100,00	15,61
1600000026305874	11-006-029-00007-0001	0,73	0,00	0,00
1600000026305875	11-006-076-00004-0006	0,40	55,00	0,22
1600000026305876	11-006-076-00016-0003	1,59	100,00	1,59
1600000026305878	11-006-076-00018-0004	0,01	100,00	0,01
1600000026305879	11-006-029-00003-0003	0,20	0,00	0,00
1600000026305883	11-006-029-00007-0002	0,40	0,00	0,00
1600000026305884	11-006-081-00008-0005	8,26	100,00	8,26
1600000026305885	11-006-081-00008-0002	2,38	100,00	2,38
1600000026305886	11-006-029-00007-0007	0,36	0,00	0,00
1600000026305887	11-006-029-00007-0004	15,49	100,00	15,49
TOTAL		74,65		69,14



RESUMEN CRITERIOS DE SELECCIÓN

10.1.3 Conservación y mejora de pastos en sistemas de dehesas.

PUNTOS: 6,00

	PUNTOS	
Plan de Gestión Integral de Dehesas oficialmente aprobado	0,00	N
Porcentaje de superficie determinada en Red Natura 2000	0,00	0.0%
Tener suscrito o haber tenido suscrito convenio de colaboración con el proyecto LIFE+	0,00	N
Porcentaje de superficie determinada de la explotación bajo sistemas de producción integrada ganadera o producción ecológica	0,00	0.0%
Porcentaje de carga ganadera con especies rumiantes	3,00	100.0%
Porcentaje de carga ganadera con especies ovina	0,00	0.0%
Pendiente media de la explotación	3,00	22.34%

DETALLE CRITERIOS DE SELECCIÓN

10.1.3 Conservación y mejora de pastos en sistemas de dehesas.

PUNTOS: 6,00

Plan de Gestión Integral de Dehesas oficialmente aprobado	PUNTOS:	0,00	N
Porcentaje de superficie determinada en Red Natura 2000	PUNTOS:	0,00	0.0%

REF.	REFERENCIA SIGPAC	CULTIVO	DESCRIPCIÓN CULTIVO	S/R	SUP. PROPUESTA (ha)	SUP. CUMPLE (ha)
1600000026305874	11-006-029-00007-0001	62000	PASTOS PERMANENTES DE 5 O MAS AÑOS-SIN VARIEDAD	S	0,00	0,00
1600000026305873	11-006-076-00004-0005	62000	PASTOS PERMANENTES DE 5 O MAS AÑOS-SIN VARIEDAD	S	15,61	0,00
1600000026305875	11-006-076-00004-0006	62000	PASTOS PERMANENTES DE 5 O MAS AÑOS-SIN VARIEDAD	S	0,22	0,00
1600000026305871	11-006-076-00004-0007	62000	PASTOS PERMANENTES DE 5 O MAS AÑOS-SIN VARIEDAD	S	0,00	0,00

Tener suscrito o haber tenido suscrito convenio de colaboración con el proyecto LIFE+	PUNTOS:	0,00	N
Porcentaje de superficie determinada de la explotación bajo sistemas de producción integrada ganadera o producción ecológica	PUNTOS:	0,00	0.0%

REF.	REFERENCIA SIGPAC	CULTIVO	DESCRIPCIÓN CULTIVO	S/R	SUP. PROPUESTA (ha)	SUP. CUMPLE (ha)
1600000026305874	11-006-029-00007-0001	62000	PASTOS PERMANENTES DE 5 O MAS AÑOS-SIN VARIEDAD	S	0,00	0,00
1600000026305873	11-006-076-00004-0005	62000	PASTOS PERMANENTES DE 5 O MAS AÑOS-SIN VARIEDAD	S	15,61	0,00
1600000026305875	11-006-076-00004-0006	62000	PASTOS PERMANENTES DE 5 O MAS AÑOS-SIN VARIEDAD	S	0,22	0,00
1600000026305871	11-006-076-00004-0007	62000	PASTOS PERMANENTES DE 5 O MAS AÑOS-SIN VARIEDAD	S	0,00	0,00

Porcentaje de carga ganadera con especies rumiantes	PUNTOS:	3,00	100.0%
---	---------	------	--------

EXPLOTACIÓN	ESPECIE	RUMIANTE	UGMs
ES110060000097	BOVINA	SI	67.11
ES110060000097	PORCINO	NO	0

Porcentaje de carga ganadera con especies ovina	PUNTOS:	0,00	0.0%
---	---------	------	------

EXPLOTACIÓN	ESPECIE	OVINA	UGMs
ES110060000097	BOVINA	NO	67.11
ES110060000097	PORCINO	NO	0

Pendiente media de la explotación	PUNTOS:	3,00	22.34%
-----------------------------------	---------	------	--------

REF.	REFERENCIA SIGPAC	CULTIVO	DESCRIPCIÓN CULTIVO	S/R	PENDIENTE		SUP.
					MEDIA (%)	PROPUESTA	
						(ha)	
160000026305874	11-006-029-00007-0001	62000	PASTOS PERMANENTES DE 5 O MAS AÑOS-SIN VARIEDAD	S	33,41	0,00	
160000026305873	11-006-076-00004-0005	62000	PASTOS PERMANENTES DE 5 O MAS AÑOS-SIN VARIEDAD	S	22,28	15,61	
160000026305875	11-006-076-00004-0006	62000	PASTOS PERMANENTES DE 5 O MAS AÑOS-SIN VARIEDAD	S	26,72	0,22	
160000026305871	11-006-076-00004-0007	62000	PASTOS PERMANENTES DE 5 O MAS AÑOS-SIN VARIEDAD	S	31,51	0,00	



<u>APELLIDOS Y NOMBRE / RAZÓN SOCIAL</u>	<u>NIF</u>	<u>EXPEDIENTE</u>	<u>PROPUESTA</u>
RUIZ RUIZ ALEJANDRO	75900059J	2007116	ADMITIDO
<u>SOLICITA ACTUACIÓN 1</u>	<u>SOLICITA ACTUACIÓN 2</u>	<u>SOLICITA ACTUACIÓN 3</u>	<u>PROPUESTA ACTUACIÓN 3</u>
NO	NO	SI	ADMITIDO

DETALLE DE ACTUACIÓN 3

IMPORTES POR ANUALIDAD

	<u>SUPERFICIE PROPUESTA</u>	<u>SUPERFICIE SUBVENCIONABLE</u>	2016	2017	2018	2019	2020
IMPORTE MÁXIMO	3,20	3,20	137,09 €	137,09 €	137,09 €	137,09 €	137,09 €
IMPORTE MEDIO DE TRANSFERENCIA (€/ha)			42,84 €	42,84 €	42,84 €	42,84 €	42,84 €

INCIDENCIAS

INCIDENCIA DESCRIPCIÓN

80856	No cumple con la superficie mínima de cultivo elegible para solicitar la operación. Sup. Resuelta:5,82
80866	La superficie que figura en la capa de formación adhesionada para el recinto, es inferior a la superficie por la que se solicita la ayuda para el recinto Ref:1600000025879387 Recinto:11-021-018-00040-002 Cultivo:62000 PASTOS PERMANENTES DE 5 O MAS AÑOS-SIN VARIEDAD Secano Sup. Dec. Adm.:0,14 Sup. Censo Bruta:0 Ref:1600000025879392 Recinto:11-021-018-00040-001 Cultivo:62000 PASTOS PERMANENTES DE 5 O MAS AÑOS-SIN VARIEDAD Secano Sup. Dec. Adm.:1,08 Sup. Censo Bruta:0 Ref:1600000025879393 Recinto:11-021-018-00056-001 Cultivo:62000 PASTOS PERMANENTES DE 5 O MAS AÑOS-SIN VARIEDAD Secano Sup. Dec. Adm.:6,38 Sup. Censo Bruta:5,82 Ref:1600000025879404 Recinto:11-021-020-00018-001 Cultivo:62000 PASTOS PERMANENTES DE 5 O MAS AÑOS-SIN VARIEDAD Secano Sup. Dec. Adm.:12,11 Sup. Censo Bruta:0 Ref:1600000025879418 Recinto:11-021-020-00018-003 Cultivo:62000 PASTOS PERMANENTES DE 5 O MAS AÑOS-SIN VARIEDAD Secano Sup. Dec. Adm.:1,14 Sup. Censo Bruta:0
80867	Superficie resuelta para el grupo de pago menor que la mínima requerida Ref:1600000025879387 Recinto:11-021-018-00040-002 Cultivo:62000 PASTOS PERMANENTES DE 5 O MAS AÑOS-SIN VARIEDAD Secano Sup. Declarada:0 Sup. Resuelta:0 Ref:1600000025879392 Recinto:11-021-018-00040-001 Cultivo:62000 PASTOS PERMANENTES DE 5 O MAS AÑOS-SIN VARIEDAD Secano Sup. Declarada:0 Sup. Resuelta:0 Ref:1600000025879393 Recinto:11-021-018-00056-001 Cultivo:62000 PASTOS PERMANENTES DE 5 O MAS AÑOS-SIN VARIEDAD Secano Sup. Declarada:3,2 Sup. Resuelta:3,2 Ref:1600000025879404 Recinto:11-021-020-00018-001 Cultivo:62000 PASTOS PERMANENTES DE 5 O MAS AÑOS-SIN VARIEDAD Secano Sup. Declarada:0 Sup. Resuelta:0 Ref:1600000025879418 Recinto:11-021-020-00018-003 Cultivo:62000 PASTOS PERMANENTES DE 5 O MAS AÑOS-SIN VARIEDAD Secano Sup. Declarada:0 Sup. Resuelta:0

DETALLE DE SUPERFICIE DE FORMACIÓN ADEHESADA EN EL CENSO DE DEHESAS

<u>REF.</u>	<u>REFERENCIA SIGPAC</u>	<u>SUP. BRUTA (ha)</u>	<u>CAP (%)</u>	<u>SUP. NETA (ha)</u>
1600000025879391	11-008-005-00005-0002	1,37	85,00	1,17
1600000025879393	11-021-018-00056-0001	5,82	55,00	3,20
1600000025879395	11-008-005-00006-0003	1,45	100,00	1,45
1600000025879407	11-008-005-00006-0005	5,34	85,00	4,54
1600000025879408	11-008-005-00004-0002	0,88	85,00	0,75
1600000025879410	11-008-005-00006-0004	1,23	85,00	1,04
1600000025879414	11-008-005-00004-0003	0,14	25,00	0,04
1600000025879419	11-008-005-00006-0007	1,19	100,00	1,19
1600000025879426	11-008-005-00006-0006	1,92	35,00	0,67
TOTAL		19,34		14,05



RESUMEN CRITERIOS DE SELECCIÓN**10.1.3 Conservación y mejora de pastos en sistemas de dehesas.****PUNTOS: 3,00**

	PUNTOS	
Plan de Gestión Integral de Dehesas oficialmente aprobado	0,00	N
Porcentaje de superficie determinada en Red Natura 2000	0,00	0.0%
Tener suscrito o haber tenido suscrito convenio de colaboración con el proyecto LIFE+	0,00	N
Porcentaje de superficie determinada de la explotación bajo sistemas de producción integrada ganadera o producción ecológica	0,00	0.0%
Porcentaje de carga ganadera con especies rumiantes	3,00	100.0%
Porcentaje de carga ganadera con especies ovina	0,00	0.0%
Pendiente media de la explotación	0,00	0.0%

DETALLE CRITERIOS DE SELECCIÓN**10.1.3 Conservación y mejora de pastos en sistemas de dehesas.****PUNTOS: 3,00**

Plan de Gestión Integral de Dehesas oficialmente aprobado	PUNTOS: 0,00	N
Porcentaje de superficie determinada en Red Natura 2000	PUNTOS: 0,00	0.0%
Tener suscrito o haber tenido suscrito convenio de colaboración con el proyecto LIFE+	PUNTOS: 0,00	N
Porcentaje de superficie determinada de la explotación bajo sistemas de producción integrada ganadera o producción ecológica	PUNTOS: 0,00	0.0%
Porcentaje de carga ganadera con especies rumiantes	PUNTOS: 3,00	100.0%

<u>EXPLOTACIÓN</u>	<u>ESPECIE</u>	<u>RUMIANTE</u>	<u>UGMs</u>
ES110080000812	BOVINA	SI	44.03
ES110210000024	BOVINA	SI	98.45
ES110210000024	CAPRINA	SI	5.68

Porcentaje de carga ganadera con especies ovina	PUNTOS: 0,00	0.0%
---	---------------------	------

<u>EXPLOTACIÓN</u>	<u>ESPECIE</u>	<u>OVINA</u>	<u>UGMs</u>
ES110080000812	BOVINA	NO	44.03
ES110210000024	BOVINA	NO	98.45
ES110210000024	CAPRINA	NO	5.68

Pendiente media de la explotación	PUNTOS: 0,00	0.0%
-----------------------------------	---------------------	------



<u>APELLIDOS Y NOMBRE / RAZÓN SOCIAL</u>		<u>NIF</u>	<u>EXPEDIENTE</u>	<u>PROPUESTA</u>
RUIZ RUIZ JUAN CLEMENTE		01260555V	2006987	ADMITIDO
<u>SOLICITA ACTUACIÓN 1</u>	<u>PROPUESTA ACTUACIÓN 1</u>	<u>SOLICITA ACTUACIÓN 2</u>	<u>SOLICITA ACTUACIÓN 3</u>	
SI	ADMITIDO	NO	NO	

DETALLE DE ACTUACIÓN 1**IMPORTES POR ANUALIDAD**

	<u>SUPERFICIE PROPUESTA</u>	<u>SUPERFICIE SUBVENCIONABLE</u>	<u>2016</u>	<u>2017</u>	<u>2018</u>	<u>2019</u>	<u>2020</u>
IMPORTE MÁXIMO	19,20	19,20	2.520,19 €	2.520,19 €	2.520,19 €	2.520,19 €	2.520,19 €
IMPORTE MEDIO DE TRANSFERENCIA (€/ha)			131,26 €	131,26 €	131,26 €	131,26 €	131,26 €

RECINTOS PROPUESTOS

<u>REF.</u>	<u>REFERENCIA SIGPAC</u>	<u>CULTIVO</u>	<u>DESCRIPCIÓN CULTIVO</u>	<u>S/R</u>	<u>PEND. MEDIA (%)</u>	<u>SUP. DEC. (ha)</u>	<u>SUP. BRUTA (ha)</u>	<u>CAP (%)</u>	<u>SUP. NETA (ha)</u>	<u>SUP. DEC. ADMIN. (ha)</u>	<u>SUP. CAMPO (ha)</u>	<u>SUP. CALC. (ha)</u>
160000026207648	11-006-079-00002-0001	62000	PASTOS PERMANENTES DE 5 O MAS AÑOS-SIN VARIEDAD	S	9,21	14,71	16,86	85,00	14,33	14,33		14,33
160000026207660	11-006-074-00015-0002	62000	PASTOS PERMANENTES DE 5 O MAS AÑOS-SIN VARIEDAD	S	7,04	7,15	7,50	65,00	4,87	4,87		4,87

INCIDENCIAS**INCIDENCIA DESCRIPCIÓN**

80866	La superficie que figura en la capa de formación adhesionada para el recinto, es inferior a la superficie por la que se solicita la ayuda para el recinto Ref:160000026207648 Recinto:11-006-079-00002-001 Cultivo:62000 PASTOS PERMANENTES DE 5 O MAS AÑOS-SIN VARIEDAD Secano Sup. Dec. Adm.:17,31 Sup. Censo Bruta:16,86 Ref:160000026207660 Recinto:11-006-074-00015-002 Cultivo:62000 PASTOS PERMANENTES DE 5 O MAS AÑOS-SIN VARIEDAD Secano Sup. Dec. Adm.:11 Sup. Censo Bruta:7,5
-------	--

DETALLE DE SUPERFICIE DE FORMACIÓN ADEHESADA EN EL CENSO DE DEHESAS

<u>REF.</u>	<u>REFERENCIA SIGPAC</u>	<u>SUP. BRUTA (ha)</u>	<u>CAP (%)</u>	<u>SUP. NETA (ha)</u>
160000026207632	11-006-072-00014-0002	2,25	100,00	2,25
160000026207642	11-006-074-00015-0001	0,59	100,00	0,59
160000026207645	11-006-074-00015-0002	114,08	85,00	96,97
160000026207646	11-006-079-00004-0007	0,09	75,00	0,07
160000026207648	11-006-079-00002-0001	16,86	85,00	14,33
160000026207649	11-006-079-00004-0002	9,54	100,00	9,54
160000026207652	11-006-072-00014-0011	5,65	85,00	4,80
160000026207655	11-006-072-00015-0007	10,34	85,00	8,79
160000026207657	11-006-072-00015-0006	1,25	100,00	1,25
160000026207660	11-006-074-00015-0002	7,50	65,00	4,87
160000026207662	11-006-079-00004-0002	14,24	100,00	14,24
160000026207665	11-006-079-00004-0005	0,80	85,00	0,68
160000026207670	11-006-079-00004-0006	0,18	75,00	0,14
TOTAL		183,37		158,52

RESUMEN CRITERIOS DE SELECCIÓN**10.1.3 Conservación y mejora de pastos en sistemas de dehesas.****PUNTOS: 9,00**

	<u>PUNTOS</u>	
Plan de Gestión Integral de Dehesas oficialmente aprobado	0,00	N
Porcentaje de superficie determinada en Red Natura 2000	0,00	0.0%
Tener suscrito o haber tenido suscrito convenio de colaboración con el proyecto LIFE+	0,00	N
Porcentaje de superficie determinada de la explotación bajo sistemas de producción integrada ganadera o producción ecológica	4,00	100.0%
Porcentaje de carga ganadera con especies rumiantes	3,00	100.0%
Porcentaje de carga ganadera con especies ovina	0,00	0.0%
Pendiente media de la explotación	2,00	8.66%

DETALLE CRITERIOS DE SELECCIÓN**10.1.3 Conservación y mejora de pastos en sistemas de dehesas.****PUNTOS:** 9,00**Plan de Gestión Integral de Dehesas oficialmente aprobado****PUNTOS:** 0,00 N**Porcentaje de superficie determinada en Red Natura 2000****PUNTOS:** 0,00 0.0%

<u>REF.</u>	<u>REFERENCIA SIGPAC</u>	<u>CULTIVO</u>	<u>DESCRIPCIÓN CULTIVO</u>	<u>S/R</u>	<u>SUP. PROPUESTA (ha)</u>	<u>SUP. CUMPLE (ha)</u>
1600000026207660	11-006-074-00015-0002	62000	PASTOS PERMANENTES DE 5 O MAS AÑOS-SIN VARIEDAD	S	4,87	0,00
1600000026207648	11-006-079-00002-0001	62000	PASTOS PERMANENTES DE 5 O MAS AÑOS-SIN VARIEDAD	S	14,33	0,00

Tener suscrito o haber tenido suscrito convenio de colaboración con el proyecto LIFE+**PUNTOS:** 0,00 N**Porcentaje de superficie determinada de la explotación bajo sistemas de producción integrada ganadera o producción ecológica****PUNTOS:** 4,00 100.0%

<u>REF.</u>	<u>REFERENCIA SIGPAC</u>	<u>CULTIVO</u>	<u>DESCRIPCIÓN CULTIVO</u>	<u>S/R</u>	<u>SUP. PROPUESTA (ha)</u>	<u>SUP. CUMPLE (ha)</u>
1600000026207660	11-006-074-00015-0002	62000	PASTOS PERMANENTES DE 5 O MAS AÑOS-SIN VARIEDAD	S	4,87	4,87
1600000026207648	11-006-079-00002-0001	62000	PASTOS PERMANENTES DE 5 O MAS AÑOS-SIN VARIEDAD	S	14,33	14,33

Porcentaje de carga ganadera con especies rumiantes**PUNTOS:** 3,00 100.0%

<u>EXPLORACIÓN</u>	<u>ESPECIE</u>	<u>RUMIANTE</u>	<u>UGMs</u>
ES110060000436	BOVINA	SI	113.95

Porcentaje de carga ganadera con especies ovina**PUNTOS:** 0,00 0.0%

<u>EXPLORACIÓN</u>	<u>ESPECIE</u>	<u>OVINA</u>	<u>UGMs</u>
ES110060000436	BOVINA	NO	113.95

Pendiente media de la explotación**PUNTOS:** 2,00 8.66%

<u>REF.</u>	<u>REFERENCIA SIGPAC</u>	<u>CULTIVO</u>	<u>DESCRIPCIÓN CULTIVO</u>	<u>S/R</u>	<u>PENDIENTE MEDIA (%)</u>	<u>SUP. PROPUESTA (ha)</u>
1600000026207660	11-006-074-00015-0002	62000	PASTOS PERMANENTES DE 5 O MAS AÑOS-SIN VARIEDAD	S	7,04	4,87
1600000026207648	11-006-079-00002-0001	62000	PASTOS PERMANENTES DE 5 O MAS AÑOS-SIN VARIEDAD	S	9,21	14,33



<u>APELLIDOS Y NOMBRE / RAZÓN SOCIAL</u>	<u>NIF</u>	<u>EXPEDIENTE</u>	<u>PROPUESTA</u>
RUIZ VARGAS JUAN FRANCISCO	75882921X	2005607	ADMITIDO
<u>SOLICITA ACTUACIÓN 1</u>	<u>SOLICITA ACTUACIÓN 2</u>	<u>SOLICITA ACTUACIÓN 3</u>	<u>PROPUESTA ACTUACIÓN 3</u>
NO	NO	SI	ADMITIDO

DETALLE DE ACTUACIÓN 3**IMPORTES POR ANUALIDAD**

	<u>SUPERFICIE PROPUESTA</u>	<u>SUPERFICIE SUBVENCIONABLE</u>	<u>2016</u>	<u>2017</u>	<u>2018</u>	<u>2019</u>	<u>2020</u>
IMPORTE MÁXIMO	1,27	1,27	54,41 €	54,41 €	54,41 €	54,41 €	54,41 €
IMPORTE MEDIO DE TRANSFERENCIA (€/ha)			42,84 €	42,84 €	42,84 €	42,84 €	42,84 €

INCIDENCIAS**INCIDENCIA DESCRIPCIÓN**

80856	No cumple con la superficie mínima de cultivo elegible para solicitar la operación. Sup. Resuelta:3,63
80866	La superficie que figura en la capa de formación adhesionada para el recinto, es inferior a la superficie por la que se solicita la ayuda para el recinto Ref:160000000463321 Recinto:11-021-004-00023-002 Cultivo:62000 PASTOS PERMANENTES DE 5 O MAS AÑOS-SIN VARIEDAD Secano Sup. Dec. Adm.:7,48 Sup. Censo Bruta:3,62 Ref:160000000473207 Recinto:11-021-021-00001-004 Cultivo:62000 PASTOS PERMANENTES DE 5 O MAS AÑOS-SIN VARIEDAD Secano Sup. Dec. Adm.:13,65 Sup. Censo Bruta:0 Ref:160000000473241 Recinto:11-021-021-00001-019 Cultivo:62000 PASTOS PERMANENTES DE 5 O MAS AÑOS-SIN VARIEDAD Secano Sup. Dec. Adm.:3 Sup. Censo Bruta:0 Ref:160000009669455 Recinto:11-021-021-00001-014 Cultivo:62000 PASTOS PERMANENTES DE 5 O MAS AÑOS-SIN VARIEDAD Secano Sup. Dec. Adm.:9,4 Sup. Censo Bruta:0 Ref:160000009669461 Recinto:11-021-021-00001-015 Cultivo:62000 PASTOS PERMANENTES DE 5 O MAS AÑOS-SIN VARIEDAD Secano Sup. Dec. Adm.:4,37 Sup. Censo Bruta:0
80867	Superficie resuelta para el grupo de pago menor que la mínima requerida Ref:160000000463321 Recinto:11-021-004-00023-002 Cultivo:62000 PASTOS PERMANENTES DE 5 O MAS AÑOS-SIN VARIEDAD Secano Sup. Declarada:1,27 Sup. Resuelta:1,27 Ref:160000000473207 Recinto:11-021-021-00001-004 Cultivo:62000 PASTOS PERMANENTES DE 5 O MAS AÑOS-SIN VARIEDAD Secano Sup. Declarada:0 Sup. Resuelta:0 Ref:160000000473241 Recinto:11-021-021-00001-019 Cultivo:62000 PASTOS PERMANENTES DE 5 O MAS AÑOS-SIN VARIEDAD Secano Sup. Declarada:0 Sup. Resuelta:0 Ref:160000009669455 Recinto:11-021-021-00001-014 Cultivo:62000 PASTOS PERMANENTES DE 5 O MAS AÑOS-SIN VARIEDAD Secano Sup. Declarada:0 Sup. Resuelta:0 Ref:160000009669461 Recinto:11-021-021-00001-015 Cultivo:62000 PASTOS PERMANENTES DE 5 O MAS AÑOS-SIN VARIEDAD Secano Sup. Declarada:0 Sup. Resuelta:0

DETALLE DE SUPERFICIE DE FORMACIÓN ADEHESADA EN EL CENSO DE DEHESAS

<u>REF.</u>	<u>REFERENCIA SIGPAC</u>	<u>SUP. BRUTA (ha)</u>	<u>CAP (%)</u>	<u>SUP. NETA (ha)</u>
1500000012463536	11-021-003-00033-0001	0,20	75,00	0,15
1600000000463015	11-021-003-00035-0002	5,21	100,00	5,21
1600000000463312	11-021-004-00022-0002	1,37	100,00	1,37
1600000000463321	11-021-004-00023-0002	3,62	35,00	1,27
1600000000463327	11-021-004-00023-0005	3,70	100,00	3,70
1600000000463334	11-021-004-00023-0007	1,07	100,00	1,07
1600000000463341	11-021-004-00024-0002	1,76	100,00	1,76
1600000000471001	11-021-017-00041-0015	0,05	100,00	0,05
1600000000471010	11-021-017-00043-0001	2,43	85,00	2,06
1600000008249817	11-021-004-00020-0001	1,38	85,00	1,17
1600000008249825	11-021-004-00021-0001	0,42	100,00	0,42
1600000009530316	11-021-020-00018-0001	0,95	65,00	0,62
1600000009530322	11-021-020-00018-0002	1,17	85,00	0,99
1600000009530332	11-021-020-00018-0003	1,43	100,00	1,43
1600000009951530	11-021-021-00004-0001	0,40	0,00	0,00
1600000009951538	11-021-021-00004-0002	1,00	85,00	0,85
1600000009951546	11-021-021-00004-0003	1,07	100,00	1,07
1600000009969197	11-021-017-00041-0005	0,37	0,00	0,00
1600000009969207	11-021-017-00041-0006	2,25	25,00	0,56
1600000009969213	11-021-017-00041-0007	2,22	75,00	1,67
TOTAL		32,07		25,42

RESUMEN CRITERIOS DE SELECCIÓN**10.1.3 Conservación y mejora de pastos en sistemas de dehesas.****PUNTOS: 3,00**

	PUNTOS	
Plan de Gestión Integral de Dehesas oficialmente aprobado	0,00	N
Porcentaje de superficie determinada en Red Natura 2000	0,00	0.0%
Tener suscrito o haber tenido suscrito convenio de colaboración con el proyecto LIFE+	0,00	N
Porcentaje de superficie determinada de la explotación bajo sistemas de producción integrada ganadera o producción ecológica	0,00	0.0%
Porcentaje de carga ganadera con especies rumiantes	3,00	100.0%
Porcentaje de carga ganadera con especies ovina	0,00	0.0%
Pendiente media de la explotación	0,00	0.0%

DETALLE CRITERIOS DE SELECCIÓN**10.1.3 Conservación y mejora de pastos en sistemas de dehesas.****PUNTOS: 3,00**

Plan de Gestión Integral de Dehesas oficialmente aprobado	PUNTOS: 0,00	N
Porcentaje de superficie determinada en Red Natura 2000	PUNTOS: 0,00	0.0%
Tener suscrito o haber tenido suscrito convenio de colaboración con el proyecto LIFE+	PUNTOS: 0,00	N
Porcentaje de superficie determinada de la explotación bajo sistemas de producción integrada ganadera o producción ecológica	PUNTOS: 0,00	0.0%
Porcentaje de carga ganadera con especies rumiantes	PUNTOS: 3,00	100.0%

<u>EXPLOTACIÓN</u>	<u>ESPECIE</u>	<u>RUMIANTE</u>	<u>UGMs</u>
ES110210000319	BOVINA	SI	200.14
ES110210000319	CAPRINA	SI	16.6

Porcentaje de carga ganadera con especies ovina	PUNTOS: 0,00	0.0%
---	---------------------	------

<u>EXPLOTACIÓN</u>	<u>ESPECIE</u>	<u>OVINA</u>	<u>UGMs</u>
ES110210000319	BOVINA	NO	200.14
ES110210000319	CAPRINA	NO	16.6

Pendiente media de la explotación	PUNTOS: 0,00	0.0%
-----------------------------------	---------------------	------



<u>APELLIDOS Y NOMBRE / RAZÓN SOCIAL</u>	<u>NIF</u>	<u>EXPEDIENTE</u>	<u>PROPUESTA</u>
RUSTIARCOS SL	B11853751	2006650	INADMITIDO
<u>SOLICITA ACTUACIÓN 1</u>	<u>SOLICITA ACTUACIÓN 2</u>	<u>PROPUESTA ACTUACIÓN 2</u>	<u>SOLICITA ACTUACIÓN 3</u>
NO	SI	INADMITIDO	NO

DETALLE DE ACTUACIÓN 2**IMPORTES POR ANUALIDAD**

	<u>SUPERFICIE PROPUESTA</u>	<u>SUPERFICIE SUBVENCIONABLE</u>	2016	2017	2018	2019	2020
IMPORTE MÁXIMO	0,00	0,00	0,00 €	0,00 €	0,00 €	0,00 €	0,00 €
IMPORTE MEDIO DE TRANSFERENCIA (€/ha)			0,00 €	0,00 €	0,00 €	0,00 €	0,00 €

INCIDENCIAS**INCIDENCIA DESCRIPCIÓN**

84	No existen nombre/razón social, primer apellido y segundo apellido del socio.
224	La superficie de cruce total de productos de la agrupación Pastos permanentes sobre un mismo recinto en una misma solicitud, no puede superar la superficie total admisible de pastos. Ref:160000000363613 Recinto:11-006-030-00010-002 Cultivo:62000 PASTOS PERMANENTES DE 5 O MAS AÑOS-SIN VARIEDAD Secano Superficie admisible de pastos del recinto según SIGPAC.:863 Suma de superficies de cruce netas declaradas para este recinto por el solicitante.:864 Exceso de superficie (Hectáreas):0,01
80854	La explotación por la que solicita ayudas no se encuentra inscrita en el Censo de Dehesas de Andalucía
80856	No cumple con la superficie mínima de cultivo elegible para solicitar la operación. Sup. Resuelta:0
80866	La superficie que figura en la capa de formación adhesionada para el recinto, es inferior a la superficie por la que se solicita la ayuda para el recinto Ref:160000000362743 Recinto:11-006-027-00008-009 Cultivo:62000 PASTOS PERMANENTES DE 5 O MAS AÑOS-SIN VARIEDAD Secano Sup. Dec. Adm.:3,33 Sup. Censo Bruta:0 Ref:160000000363608 Recinto:11-006-030-00009-001 Cultivo:62000 PASTOS PERMANENTES DE 5 O MAS AÑOS-SIN VARIEDAD Secano Sup. Dec. Adm.:1,62 Sup. Censo Bruta:0 Ref:160000000363613 Recinto:11-006-030-00010-002 Cultivo:62000 PASTOS PERMANENTES DE 5 O MAS AÑOS-SIN VARIEDAD Secano Sup. Dec. Adm.:13,1 Sup. Censo Bruta:0 Ref:160000000363633 Recinto:11-006-030-00010-011 Cultivo:62000 PASTOS PERMANENTES DE 5 O MAS AÑOS-SIN VARIEDAD Secano Sup. Dec. Adm.:1,99 Sup. Censo Bruta:0 Ref:160000000363636 Recinto:11-006-030-00010-011 Cultivo:62000 PASTOS PERMANENTES DE 5 O MAS AÑOS-SIN VARIEDAD Secano Sup. Dec. Adm.:1,81 Sup. Censo Bruta:0 Ref:160000011650436 Recinto:11-006-030-00010-017 Cultivo:62000 PASTOS PERMANENTES DE 5 O MAS AÑOS-SIN VARIEDAD Secano Sup. Dec. Adm.:1,69 Sup. Censo Bruta:0
80867	Superficie resuelta para el grupo de pago menor que la mínima requerida Ref:160000000362743 Recinto:11-006-027-00008-009 Cultivo:62000 PASTOS PERMANENTES DE 5 O MAS AÑOS-SIN VARIEDAD Secano Sup. Declarada:0 Sup. Resuelta:0 Ref:160000000363608 Recinto:11-006-030-00009-001 Cultivo:62000 PASTOS PERMANENTES DE 5 O MAS AÑOS-SIN VARIEDAD Secano Sup. Declarada:0 Sup. Resuelta:0 Ref:160000000363613 Recinto:11-006-030-00010-002 Cultivo:62000 PASTOS PERMANENTES DE 5 O MAS AÑOS-SIN VARIEDAD Secano Sup. Declarada:0 Sup. Resuelta:0 Ref:160000000363633 Recinto:11-006-030-00010-011 Cultivo:62000 PASTOS PERMANENTES DE 5 O MAS AÑOS-SIN VARIEDAD Secano Sup. Declarada:0 Sup. Resuelta:0 Ref:160000000363636 Recinto:11-006-030-00010-011 Cultivo:62000 PASTOS PERMANENTES DE 5 O MAS AÑOS-SIN VARIEDAD Secano Sup. Declarada:0 Sup. Resuelta:0 Ref:160000011650436 Recinto:11-006-030-00010-017 Cultivo:62000 PASTOS PERMANENTES DE 5 O MAS AÑOS-SIN VARIEDAD Secano Sup. Declarada:0 Sup. Resuelta:0

DETALLE DE SUPERFICIE DE FORMACIÓN ADEHESADA EN EL CENSO DE DEHESAS**RESUMEN CRITERIOS DE SELECCIÓN****10.1.3 Conservación y mejora de pastos en sistemas de dehesas.****PUNTOS: 3,00**

	PUNTOS	
Plan de Gestión Integral de Dehesas oficialmente aprobado	0,00	N
Porcentaje de superficie determinada en Red Natura 2000	0,00	0.0%
Tener suscrito o haber tenido suscrito convenio de colaboración con el proyecto LIFE+	0,00	N
Porcentaje de superficie determinada de la explotación bajo sistemas de producción integrada ganadera o producción ecológica	0,00	0.0%
Porcentaje de carga ganadera con especies rumiantes	3,00	100.0%
Porcentaje de carga ganadera con especies ovina	0,00	0.0%
Pendiente media de la explotación	0,00	0.0%

DETALLE CRITERIOS DE SELECCIÓN**10.1.3 Conservación y mejora de pastos en sistemas de dehesas.****PUNTOS:** 3,00**Plan de Gestión Integral de Dehesas oficialmente aprobado****PUNTOS:** 0,00 N**Porcentaje de superficie determinada en Red Natura 2000****PUNTOS:** 0,00 0.0%**Tener suscrito o haber tenido suscrito convenio de colaboración con el proyecto LIFE+****PUNTOS:** 0,00 N**Porcentaje de superficie determinada de la explotación bajo sistemas de producción integrada ganadera o producción ecológica****PUNTOS:** 0,00 0.0%**Porcentaje de carga ganadera con especies rumiantes****PUNTOS:** 3,00 100.0%

<u>EXPLOTACIÓN</u>	<u>ESPECIE</u>	<u>RUMIANTE</u>	<u>UGMs</u>
ES110060000564	BOVINA	SI	69.08

Porcentaje de carga ganadera con especies ovina**PUNTOS:** 0,00 0.0%

<u>EXPLOTACIÓN</u>	<u>ESPECIE</u>	<u>OVINA</u>	<u>UGMs</u>
ES110060000564	BOVINA	NO	69.08

Pendiente media de la explotación**PUNTOS:** 0,00 0.0%

<u>APELLIDOS Y NOMBRE / RAZÓN SOCIAL</u>	<u>NIF</u>	<u>EXPEDIENTE</u>	<u>PROPUESTA</u>
SANCHEZ DURAN FRANCISCA	31366643W	2004378	ADMITIDO
<u>SOLICITA ACTUACIÓN 1</u>	<u>SOLICITA ACTUACIÓN 2</u>	<u>SOLICITA ACTUACIÓN 3</u>	<u>PROPUESTA ACTUACIÓN 3</u>
NO	NO	SI	ADMITIDO

DETALLE DE ACTUACIÓN 3**IMPORTES POR ANUALIDAD**

	<u>SUPERFICIE PROPUESTA</u>	<u>SUPERFICIE SUBVENCIONABLE</u>	<u>2016</u>	<u>2017</u>	<u>2018</u>	<u>2019</u>	<u>2020</u>
IMPORTE MÁXIMO	33,77	33,77	1.446,71 €	1.446,71 €	1.446,71 €	1.446,71 €	1.446,71 €
IMPORTE MEDIO DE TRANSFERENCIA (€/ha)			42,84 €	42,84 €	42,84 €	42,84 €	42,84 €

RECINTOS PROPUESTOS

<u>REF.</u>	<u>REFERENCIA SIGPAC</u>	<u>CULTIVO</u>	<u>DESCRIPCIÓN CULTIVO</u>	<u>S/R</u>	<u>PEND. MEDIA (%)</u>	<u>SUP. DEC. (ha)</u>	<u>SUP. BRUTA (ha)</u>	<u>CAP (%)</u>	<u>SUP. NETA (ha)</u>	<u>SUP. DEC. ADMIN. (ha)</u>	<u>SUP. CAMPO (ha)</u>	<u>SUP. CALC. (ha)</u>
160000026220049	11-039-006-00008-0001	62000	PASTOS PERMANENTES DE 5 O MAS AÑOS-SIN VARIEDAD	S	18,72	2,90	2,90	100,00	2,90	2,90	2,90	2,90
160000026220050	11-039-006-00008-0002	62000	PASTOS PERMANENTES DE 5 O MAS AÑOS-SIN VARIEDAD	S	16,28	9,81	9,81	100,00	9,81	9,81	9,81	9,81
160000026220051	11-039-006-00008-0005	62000	PASTOS PERMANENTES DE 5 O MAS AÑOS-SIN VARIEDAD	S	15,50	1,34	1,34	100,00	1,34	1,34	1,34	1,34
160000026220052	11-039-006-00051-0001	62000	PASTOS PERMANENTES DE 5 O MAS AÑOS-SIN VARIEDAD	S	18,11	3,11	6,91	45,00	3,11	3,11	3,39	3,11
160000026220054	11-039-006-00050-0001	63000	PASTOS DE MENOS DE 5 AÑOS-SIN VARIEDAD	S	15,93	0,00	1,38	100,00	1,38	1,38	1,38	1,38
160000026220061	11-039-006-00050-0002	62000	PASTOS PERMANENTES DE 5 O MAS AÑOS-SIN VARIEDAD	S	17,91	13,84	30,70	64,69	19,86	19,86	15,23	15,23

INCIDENCIAS**INCIDENCIA DESCRIPCIÓN**

80866	La superficie que figura en la capa de formación adhesionada para el recinto, es inferior a la superficie por la que se solicita la ayuda para el recinto Ref:160000026220052 Recinto:11-039-006-00051-001 Cultivo:62000 PASTOS PERMANENTES DE 5 O MAS AÑOS-SIN VARIEDAD Secano Sup. Dec. Adm.:7,26 Sup. Censo Bruta:6,91 Ref:160000026220061 Recinto:11-039-006-00050-002 Cultivo:62000 PASTOS PERMANENTES DE 5 O MAS AÑOS-SIN VARIEDAD Secano Sup. Dec. Adm.:33,84 Sup. Censo Bruta:30,7
-------	--



DETALLE DE SUPERFICIE DE FORMACIÓN ADEHESADA EN EL CENSO DE DEHESAS

REF.	REFERENCIA SIGPAC	SUP. BRUTA (ha)	CAP (%)	SUP. NETA (ha)
160000026220026	11-023-082-00043-0003	8,98	85,00	7,63
160000026220027	11-023-082-00043-0005	12,68	100,00	12,68
160000026220028	11-023-082-00043-0001	0,34	100,00	0,34
160000026220031	11-023-082-00043-0001	0,03	100,00	0,03
160000026220034	11-039-006-00003-0002	1,98	100,00	1,98
160000026220036	11-039-006-00006-0001	0,16	75,00	0,12
160000026220037	11-039-006-00001-0008	0,32	0,00	0,00
160000026220038	11-039-006-00002-0003	0,94	100,00	0,94
160000026220039	11-039-006-00002-0002	1,64	100,00	1,64
160000026220040	11-039-006-00004-0003	0,63	100,00	0,63
160000026220041	11-023-082-00043-0021	0,01	0,00	0,00
160000026220042	11-039-006-00001-0007	4,71	35,00	1,65
160000026220043	11-039-006-00001-0004	3,37	100,00	3,37
160000026220044	11-039-006-00002-0001	0,76	0,00	0,00
160000026220045	11-039-006-00049-0057	0,04	100,00	0,04
160000026220046	11-039-006-00049-0058	0,16	45,00	0,07
160000026220048	11-039-006-00001-0001	2,49	45,00	1,12
160000026220049	11-039-006-00008-0001	2,90	100,00	2,90
160000026220050	11-039-006-00008-0002	9,81	100,00	9,81
160000026220051	11-039-006-00008-0005	1,34	100,00	1,34
160000026220052	11-039-006-00051-0001	6,91	45,00	3,11
160000026220053	11-039-006-00049-0059	0,18	45,00	0,08
160000026220054	11-039-006-00050-0001	1,38	100,00	1,38
160000026220055	11-039-006-00049-0021	0,23	100,00	0,23
160000026220056	11-039-006-00008-0004	0,07	100,00	0,07
160000026220057	11-023-082-00043-0017	2,18	100,00	2,18
160000026220058	11-023-082-00043-0017	0,01	100,00	0,01
160000026220060	11-023-082-00043-0020	0,05	0,00	0,00
160000026220061	11-039-006-00050-0002	30,70	45,00	13,82
160000026220062	11-023-082-00098-0001	15,94	65,00	10,36
160000026220063	11-023-082-00043-0016	1,01	100,00	1,01
160000026220064	11-023-082-00043-0016	0,01	100,00	0,01
TOTAL		111,96		78,55

RESUMEN CRITERIOS DE SELECCIÓN

10.1.3 Conservación y mejora de pastos en sistemas de dehesas.

PUNTOS: 13,17

	PUNTOS	
Plan de Gestión Integral de Dehesas oficialmente aprobado	0,00	N
Porcentaje de superficie determinada en Red Natura 2000	3,58	58.4%
Tener suscrito o haber tenido suscrito convenio de colaboración con el proyecto LIFE+	0,00	N
Porcentaje de superficie determinada de la explotación bajo sistemas de producción integrada ganadera o producción ecológica	3,59	58.57%
Porcentaje de carga ganadera con especies rumiantes	3,00	100.0%
Porcentaje de carga ganadera con especies ovina	0,00	0.0%
Pendiente media de la explotación	3,00	17.35%

DETALLE CRITERIOS DE SELECCIÓN

10.1.3 Conservación y mejora de pastos en sistemas de dehesas.

PUNTOS: 13,17

Plan de Gestión Integral de Dehesas oficialmente aprobado	PUNTOS:	0,00	N
Porcentaje de superficie determinada en Red Natura 2000	PUNTOS:	3,58	58.4%

REF.	REFERENCIA SIGPAC	CULTIVO	DESCRIPCIÓN CULTIVO	S/R	SUP. PROPUESTA (ha)	SUP. CUMPLE (ha)
------	-------------------	---------	---------------------	-----	---------------------------	------------------------

<u>REF.</u>	<u>REFERENCIA SIGPAC</u>	<u>CULTIVO</u>	<u>DESCRIPCIÓN CULTIVO</u>	<u>S/R</u>	<u>SUP. PROPUESTA (ha)</u>	<u>SUP. CUMPLE (ha)</u>
160000026220049	11-039-006-00008-0001	62000	PASTOS PERMANENTES DE 5 O MAS AÑOS-SIN VARIEDAD	S	2,90	0,00
160000026220050	11-039-006-00008-0002	62000	PASTOS PERMANENTES DE 5 O MAS AÑOS-SIN VARIEDAD	S	9,81	0,00
160000026220051	11-039-006-00008-0005	62000	PASTOS PERMANENTES DE 5 O MAS AÑOS-SIN VARIEDAD	S	1,34	0,00
160000026220054	11-039-006-00050-0001	63000	PASTOS DE MENOS DE 5 AÑOS-SIN VARIEDAD	S	1,38	1,38
160000026220061	11-039-006-00050-0002	62000	PASTOS PERMANENTES DE 5 O MAS AÑOS-SIN VARIEDAD	S	15,23	15,23
160000026220052	11-039-006-00051-0001	62000	PASTOS PERMANENTES DE 5 O MAS AÑOS-SIN VARIEDAD	S	3,11	3,11

Tener suscrito o haber tenido suscrito convenio de colaboración con el proyecto LIFE+**PUNTOS:** 0,00 N**Porcentaje de superficie determinada de la explotación bajo sistemas de producción integrada ganadera o producción ecológica****PUNTOS:** 3,59 58.57%

<u>REF.</u>	<u>REFERENCIA SIGPAC</u>	<u>CULTIVO</u>	<u>DESCRIPCIÓN CULTIVO</u>	<u>S/R</u>	<u>SUP. PROPUESTA (ha)</u>	<u>SUP. CUMPLE (ha)</u>
160000026220049	11-039-006-00008-0001	62000	PASTOS PERMANENTES DE 5 O MAS AÑOS-SIN VARIEDAD	S	2,90	2,90
160000026220050	11-039-006-00008-0002	62000	PASTOS PERMANENTES DE 5 O MAS AÑOS-SIN VARIEDAD	S	9,81	9,81
160000026220051	11-039-006-00008-0005	62000	PASTOS PERMANENTES DE 5 O MAS AÑOS-SIN VARIEDAD	S	1,34	1,34
160000026220054	11-039-006-00050-0001	63000	PASTOS DE MENOS DE 5 AÑOS-SIN VARIEDAD	S	1,38	1,38
160000026220061	11-039-006-00050-0002	62000	PASTOS PERMANENTES DE 5 O MAS AÑOS-SIN VARIEDAD	S	15,23	1,24
160000026220052	11-039-006-00051-0001	62000	PASTOS PERMANENTES DE 5 O MAS AÑOS-SIN VARIEDAD	S	3,11	3,11

Porcentaje de carga ganadera con especies rumiantes**PUNTOS:** 3,00 100.0%


<u>EXPLOTACIÓN</u>	<u>ESPECIE</u>	<u>RUMIANTE</u>	<u>UGMs</u>
ES110390000860	BOVINA	SI	64.23

Porcentaje de carga ganadera con especies ovina**PUNTOS:** 0,00 0.0%

<u>EXPLOTACIÓN</u>	<u>ESPECIE</u>	<u>OVINA</u>	<u>UGMs</u>
ES110390000860	BOVINA	NO	64.23

Pendiente media de la explotación**PUNTOS:** 3,00 17.35%

<u>REF.</u>	<u>REFERENCIA SIGPAC</u>	<u>CULTIVO</u>	<u>DESCRIPCIÓN CULTIVO</u>	<u>S/R</u>	<u>PENDIENTE MEDIA (%)</u>	<u>SUP. PROPUESTA (ha)</u>
160000026220049	11-039-006-00008-0001	62000	PASTOS PERMANENTES DE 5 O MAS AÑOS-SIN VARIEDAD	S	18,72	2,90
160000026220050	11-039-006-00008-0002	62000	PASTOS PERMANENTES DE 5 O MAS AÑOS-SIN VARIEDAD	S	16,28	9,81
160000026220051	11-039-006-00008-0005	62000	PASTOS PERMANENTES DE 5 O MAS AÑOS-SIN VARIEDAD	S	15,50	1,34
160000026220054	11-039-006-00050-0001	63000	PASTOS DE MENOS DE 5 AÑOS-SIN VARIEDAD	S	15,93	1,38
160000026220061	11-039-006-00050-0002	62000	PASTOS PERMANENTES DE 5 O MAS AÑOS-SIN VARIEDAD	S	17,91	15,23
160000026220052	11-039-006-00051-0001	62000	PASTOS PERMANENTES DE 5 O MAS AÑOS-SIN VARIEDAD	S	18,11	3,11



<u>APELLIDOS Y NOMBRE / RAZÓN SOCIAL</u>	<u>NIF</u>	<u>EXPEDIENTE</u>	<u>PROPUESTA</u>
SANCHEZ RODRIGUEZ FRANCISCO	31657924B	2006296	ADMITIDO
<u>SOLICITA ACTUACIÓN 1</u>	<u>SOLICITA ACTUACIÓN 2</u>	<u>PROPUESTA ACTUACIÓN 2</u>	<u>SOLICITA ACTUACIÓN 3</u>
NO	SI	ADMITIDO	NO

DETALLE DE ACTUACIÓN 2

IMPORTE POR ANUALIDAD

	<u>SUPERFICIE PROPUESTA</u>	<u>SUPERFICIE SUBVENCIONABLE</u>	2016	2017	2018	2019	2020
IMPORTE MÁXIMO	24,53	24,53	2.328,14 €	2.328,14 €	2.328,14 €	2.328,14 €	2.328,14 €
IMPORTE MEDIO DE TRANSFERENCIA (€/ha)			94,91 €	94,91 €	94,91 €	94,91 €	94,91 €

RECINTOS PROPUESTOS

<u>REF.</u>	<u>REFERENCIA SIGPAC</u>	<u>CULTIVO</u>	<u>DESCRIPCIÓN CULTIVO</u>	<u>S/R</u>	<u>PEND. MEDIA (%)</u>	<u>SUP. DEC. (ha)</u>	<u>SUP. BRUTA (ha)</u>	<u>CAP (%)</u>	<u>SUP. NETA (ha)</u>	<u>SUP. DEC. ADMIN. (ha)</u>	<u>SUP. CAMPO (ha)</u>	<u>SUP. CALC. (ha)</u>
160000000339161	11-003-005-00001-0001	63000	PASTOS DE MENOS DE 5 AÑOS-SIN VARIEDAD	S	20,82	18,51	18,14	100,00	18,14	18,14		18,14
160000000339167	11-003-005-00001-0001	63000	PASTOS DE MENOS DE 5 AÑOS-SIN VARIEDAD	S	20,82	4,38	3,03	100,00	3,03	3,03		3,03
1600000011233521	11-003-005-00001-0006	62000	PASTOS PERMANENTES DE 5 O MAS AÑOS-SIN VARIEDAD	S	29,36	3,45	5,17	65,00	3,36	3,36		3,36

INCIDENCIAS

INCIDENCIA DESCRIPCIÓN

80866	La superficie que figura en la capa de formación adhesionada para el recinto, es inferior a la superficie por la que se solicita la ayuda para el recinto Ref:160000000339161 Recinto:11-003-005-00001-001 Cultivo:63000 PASTOS DE MENOS DE 5 AÑOS-SIN VARIEDAD Secano Sup. Dec. Adm.:18,51 Sup. Censo Bruta:18,14 Ref:160000000339167 Recinto:11-003-005-00001-001 Cultivo:63000 PASTOS DE MENOS DE 5 AÑOS-SIN VARIEDAD Secano Sup. Dec. Adm.:4,38 Sup. Censo Bruta:3,03 Ref:1600000011233521 Recinto:11-003-005-00001-006 Cultivo:62000 PASTOS PERMANENTES DE 5 O MAS AÑOS-SIN VARIEDAD Secano Sup. Dec. Adm.:5,31 Sup. Censo Bruta:5,17
-------	---



DETALLE DE SUPERFICIE DE FORMACIÓN ADEHESADA EN EL CENSO DE DEHESAS

REF.	REFERENCIA SIGPAC	SUP. BRUTA (ha)	CAP (%)	SUP. NETA (ha)
160000000339110	11-003-004-00001-0003	0,26	100,00	0,26
160000000339115	11-003-004-00001-0003	0,89	100,00	0,89
160000000339118	11-003-004-00001-0003	0,21	100,00	0,21
160000000339121	11-003-004-00002-0013	0,90	85,00	0,77
160000000339123	11-003-004-00002-0014	2,61	100,00	2,61
160000000339126	11-003-004-00003-0002	0,52	0,00	0,00
160000000339132	11-003-004-00003-0004	5,05	100,00	5,05
160000000339135	11-003-004-00003-0006	3,42	75,00	2,57
160000000339145	11-003-004-00003-0010	0,07	100,00	0,07
160000000339161	11-003-005-00001-0001	18,14	100,00	18,14
160000000339167	11-003-005-00001-0001	3,03	100,00	3,03
160000000339168	11-003-005-00001-0001	0,48	100,00	0,48
160000000339169	11-003-005-00001-0011	0,04	100,00	0,04
160000000339170	11-003-005-00001-0011	2,60	100,00	2,60
160000000339172	11-003-005-00001-0012	0,05	55,00	0,03
160000000363751	11-006-030-00014-0001	1,80	85,00	1,53
160000000363753	11-006-030-00014-0002	0,06	25,00	0,01
1600000011231310	11-003-004-00001-0004	3,01	0,00	0,00
1600000011231311	11-003-004-00001-0011	1,83	100,00	1,83
1600000011231317	11-003-004-00001-0013	3,88	100,00	3,88
1600000011231319	11-003-004-00001-0013	1,85	100,00	1,85
1600000011231323	11-003-004-00001-0015	0,46	85,00	0,39
1600000011231324	11-003-004-00002-0001	2,69	45,00	1,21
1600000011231333	11-003-004-00002-0007	0,03	100,00	0,03
1600000011231339	11-003-004-00002-0009	2,02	85,00	1,72
1600000011233507	11-003-005-00001-0001	0,01	100,00	0,01
1600000011233514	11-003-005-00001-0005	1,18	45,00	0,53
1600000011233518	11-003-005-00001-0006	0,14	55,00	0,08
1600000011233520	11-003-005-00001-0006	0,05	0,00	0,00
1600000011233521	11-003-005-00001-0006	5,17	65,00	3,36
1600000011233522	11-003-005-00001-0007	0,76	35,00	0,27
1600000011233537	11-003-005-00001-0011	0,05	100,00	0,05
1600000011233540	11-003-005-00001-0011	4,77	100,00	4,77
TOTAL		68,03		58,27

RESUMEN CRITERIOS DE SELECCIÓN**10.1.3 Conservación y mejora de pastos en sistemas de dehesas.****PUNTOS: 5,14**

	PUNTOS	
Plan de Gestión Integral de Dehesas oficialmente aprobado	0,00	N
Porcentaje de superficie determinada en Red Natura 2000	1,14	13.7%
Tener suscrito o haber tenido suscrito convenio de colaboración con el proyecto LIFE+	0,00	N
Porcentaje de superficie determinada de la explotación bajo sistemas de producción integrada ganadera o producción ecológica	0,00	0.0%
Porcentaje de carga ganadera con especies rumiantes	1,00	58.03%
Porcentaje de carga ganadera con especies ovina	0,00	0.0%
Pendiente media de la explotación	3,00	21.99%

DETALLE CRITERIOS DE SELECCIÓN**10.1.3 Conservación y mejora de pastos en sistemas de dehesas.****PUNTOS: 5,14**

Plan de Gestión Integral de Dehesas oficialmente aprobado	PUNTOS: 0,00	N
Porcentaje de superficie determinada en Red Natura 2000	PUNTOS: 1,14	13.7%

<u>REF.</u>	<u>REFERENCIA SIGPAC</u>	<u>CULTIVO</u>	<u>DESCRIPCIÓN CULTIVO</u>	<u>S/R</u>	<u>SUP. PROPUESTA (ha)</u>	<u>SUP. CUMPLE (ha)</u>
160000000339167	11-003-005-00001-0001	63000	PASTOS DE MENOS DE 5 AÑOS-SIN VARIEDAD	S	3,03	0,00
160000000339161	11-003-005-00001-0001	63000	PASTOS DE MENOS DE 5 AÑOS-SIN VARIEDAD	S	18,14	0,00
1600000011233521	11-003-005-00001-0006	62000	PASTOS PERMANENTES DE 5 O MAS AÑOS-SIN VARIEDAD	S	3,36	3,36

Tener suscrito o haber tenido suscrito convenio de colaboración con el proyecto LIFE+ PUNTOS: 0,00 N

Porcentaje de superficie determinada de la explotación bajo sistemas de producción integrada ganadera o producción ecológica PUNTOS: 0,00 0.0%

<u>REF.</u>	<u>REFERENCIA SIGPAC</u>	<u>CULTIVO</u>	<u>DESCRIPCIÓN CULTIVO</u>	<u>S/R</u>	<u>SUP. PROPUESTA (ha)</u>	<u>SUP. CUMPLE (ha)</u>
160000000339161	11-003-005-00001-0001	63000	PASTOS DE MENOS DE 5 AÑOS-SIN VARIEDAD	S	18,14	0,00
160000000339167	11-003-005-00001-0001	63000	PASTOS DE MENOS DE 5 AÑOS-SIN VARIEDAD	S	3,03	0,00
1600000011233521	11-003-005-00001-0006	62000	PASTOS PERMANENTES DE 5 O MAS AÑOS-SIN VARIEDAD	S	3,36	0,00

Porcentaje de carga ganadera con especies rumiantes PUNTOS: 1,00 58.03%

<u>EXPLORACIÓN</u>	<u>ESPECIE</u>	<u>RUMIANTE</u>	<u>UGMs</u>
ES110030000024	BOVINA	SI	83.86
ES110030000024	PORCINO	NO	60.65

Porcentaje de carga ganadera con especies ovina PUNTOS: 0,00 0.0%

<u>EXPLORACIÓN</u>	<u>ESPECIE</u>	<u>OVINA</u>	<u>UGMs</u>
ES110030000024	BOVINA	NO	83.86
ES110030000024	PORCINO	NO	60.65

Pendiente media de la explotación PUNTOS: 3,00 21.99%

<u>REF.</u>	<u>REFERENCIA SIGPAC</u>	<u>CULTIVO</u>	<u>DESCRIPCIÓN CULTIVO</u>	<u>S/R</u>	<u>PENDIENTE MEDIA (%)</u>	<u>SUP. PROPUESTA (ha)</u>
160000000339161	11-003-005-00001-0001	63000	PASTOS DE MENOS DE 5 AÑOS-SIN VARIEDAD	S	20,82	18,14
160000000339167	11-003-005-00001-0001	63000	PASTOS DE MENOS DE 5 AÑOS-SIN VARIEDAD	S	20,82	3,03
1600000011233521	11-003-005-00001-0006	62000	PASTOS PERMANENTES DE 5 O MAS AÑOS-SIN VARIEDAD	S	29,36	3,36



<u>APELLIDOS Y NOMBRE / RAZÓN SOCIAL</u>	<u>NIF</u>	<u>EXPEDIENTE</u>	<u>PROPUESTA</u>
SUNBELT AGRICULTURE PRODUCTS S.L.	B29172228	2007746	ADMITIDO
<u>SOLICITA ACTUACIÓN 1</u>	<u>SOLICITA ACTUACIÓN 2</u>	<u>PROPUESTA ACTUACIÓN 2</u>	<u>SOLICITA ACTUACIÓN 3</u>
NO	SI	ADMITIDO	NO

DETALLE DE ACTUACIÓN 2

IMPORTES POR ANUALIDAD

	<u>SUPERFICIE PROPUESTA</u>	<u>SUPERFICIE SUBVENCIONABLE</u>	<u>2016</u>	<u>2017</u>	<u>2018</u>	<u>2019</u>	<u>2020</u>
IMPORTE MÁXIMO	6,55	6,55	621,66 €	621,66 €	621,66 €	621,66 €	621,66 €
IMPORTE MEDIO DE TRANSFERENCIA (€/ha)			94,91 €	94,91 €	94,91 €	94,91 €	94,91 €

INCIDENCIAS

INCIDENCIA DESCRIPCIÓN

80856	No cumple con la superficie mínima de cultivo elegible para solicitar la operación. Sup. Resuelta:6,8
80866	La superficie que figura en la capa de formación adhesionada para el recinto, es inferior a la superficie por la que se solicita la ayuda para el recinto Ref:160000026163103 Recinto:14-073-062-00007-002 Cultivo:62000 PASTOS PERMANENTES DE 5 O MAS AÑOS-SIN VARIEDAD Secano Sup. Dec. Adm.:20,89 Sup. Censo Bruta:0,54 Ref:160000026163121 Recinto:14-073-062-00007-007 Cultivo:62000 PASTOS PERMANENTES DE 5 O MAS AÑOS-SIN VARIEDAD Secano Sup. Dec. Adm.:12,48 Sup. Censo Bruta:6,25
80867	Superficie resuelta para el grupo de pago menor que la mínima requerida Ref:160000026163103 Recinto:14-073-062-00007-002 Cultivo:62000 PASTOS PERMANENTES DE 5 O MAS AÑOS-SIN VARIEDAD Secano Sup. Declarada:0,3 Sup. Resuelta:0,3 Ref:160000026163121 Recinto:14-073-062-00007-007 Cultivo:62000 PASTOS PERMANENTES DE 5 O MAS AÑOS-SIN VARIEDAD Secano Sup. Declarada:6,25 Sup. Resuelta:6,25



DETALLE DE SUPERFICIE DE FORMACIÓN ADEHESADA EN EL CENSO DE DEHESAS

REF.	REFERENCIA SIGPAC	SUP. BRUTA (ha)	CAP (%)	SUP. NETA (ha)
160000026163067	11-021-013-00068-0047	0,01	55,00	0,01
160000026163069	11-021-013-00068-0044	0,03	55,00	0,02
160000026163070	11-021-013-00068-0042	0,77	85,00	0,65
160000026163072	11-021-013-00068-0046	0,02	100,00	0,02
160000026163073	11-021-013-00068-0038	0,22	0,00	0,00
160000026163074	11-021-013-00068-0037	0,12	0,00	0,00
160000026163077	11-021-013-00068-0035	1,98	0,00	0,00
160000026163078	11-021-013-00068-0034	26,77	0,00	0,00
160000026163082	14-073-062-00009-0004	23,46	45,00	10,56
160000026163083	11-021-013-00068-0023	0,04	0,00	0,00
160000026163086	11-021-013-00069-0016	3,84	100,00	3,84
160000026163087	11-021-013-00069-0006	1,02	100,00	1,02
160000026163088	11-021-013-00069-0014	9,60	85,00	8,16
160000026163089	11-021-013-00069-0021	1,88	100,00	1,88
160000026163090	11-021-013-00069-0016	0,04	100,00	0,04
160000026163091	11-021-013-00069-0013	10,77	75,00	8,08
160000026163092	11-021-013-00069-0007	2,01	100,00	2,01
160000026163093	11-021-013-00069-0010	0,03	25,00	0,01
160000026163094	11-021-013-00069-0022	0,84	100,00	0,84
160000026163096	11-021-013-00068-0003	9,91	100,00	9,91
160000026163097	11-021-013-00068-0028	22,85	100,00	22,85
160000026163098	11-021-013-00068-0033	2,78	100,00	2,78
160000026163099	11-021-013-00069-0009	23,46	35,00	8,21
160000026163100	11-021-013-00069-0004	4,02	100,00	4,02
160000026163101	14-073-061-00005-0001	7,54	75,00	5,65
160000026163102	14-073-062-00002-0004	8,29	85,00	7,04
160000026163103	14-073-062-00007-0002	0,54	55,00	0,30
160000026163104	11-021-013-00068-0010	2,58	75,00	1,94
160000026163105	14-073-062-00002-0001	21,67	100,00	21,67
160000026163107	14-073-062-00008-0001	7,84	55,00	4,31
160000026163112	14-073-062-00002-0006	0,64	100,00	0,64
160000026163113	11-021-013-00068-0029	2,27	100,00	2,27
160000026163114	11-021-013-00068-0032	1,59	0,00	0,00
160000026163117	11-021-013-00068-0029	3,91	100,00	3,91
160000026163119	14-073-058-00003-0001	7,65	0,00	0,00
160000026163120	14-073-058-00002-0002	61,51	25,00	15,38
160000026163121	14-073-062-00007-0007	6,25	100,00	6,25
160000026163122	11-021-013-00068-0029	2,46	100,00	2,46
160000026163123	11-021-013-00068-0049	0,07	100,00	0,07
160000026163124	11-021-013-00068-0049	3,03	100,00	3,03
TOTAL		284,31		159,83

RESUMEN CRITERIOS DE SELECCIÓN

10.1.3 Conservación y mejora de pastos en sistemas de dehesas.

PUNTOS: 0,00

	<u>PUNTOS</u>	
Plan de Gestión Integral de Dehesas oficialmente aprobado	0,00	N
Porcentaje de superficie determinada en Red Natura 2000	0,00	0.0%
Tener suscrito o haber tenido suscrito convenio de colaboración con el proyecto LIFE+	0,00	N
Porcentaje de superficie determinada de la explotación bajo sistemas de producción integrada ganadera o producción ecológica	0,00	0.0%
Porcentaje de carga ganadera con especies rumiantes	0,00	37.75%
Porcentaje de carga ganadera con especies ovina	0,00	0.4%
Pendiente media de la explotación	0,00	0.0%

DETALLE CRITERIOS DE SELECCIÓN

10.1.3 Conservación y mejora de pastos en sistemas de dehesas.

PUNTOS: 0,00

Plan de Gestión Integral de Dehesas oficialmente aprobado				PUNTOS:	0,00	N
Porcentaje de superficie determinada en Red Natura 2000				PUNTOS:	0,00	0.0%
Tener suscrito o haber tenido suscrito convenio de colaboración con el proyecto LIFE+				PUNTOS:	0,00	N
Porcentaje de superficie determinada de la explotación bajo sistemas de producción integrada ganadera o producción ecológica				PUNTOS:	0,00	0.0%
Porcentaje de carga ganadera con especies rumiantes				PUNTOS:	0,00	37.75%
EXPLOTACIÓN	ESPECIE	RUMIANTE	UGMs			
ES110210000294	BOVINA	SI	135			
ES110210000294	OVINA	SI	1.87			
ES140730000036	BOVINA	SI	41.08			
ES140730000036	PORCINO	NO	293.43			
Porcentaje de carga ganadera con especies ovina				PUNTOS:	0,00	0.4%
EXPLOTACIÓN	ESPECIE	OVINA	UGMs			
ES110210000294	BOVINA	NO	135			
ES110210000294	OVINA	SI	1.87			
ES140730000036	BOVINA	NO	41.08			
ES140730000036	PORCINO	NO	293.43			
Pendiente media de la explotación				PUNTOS:	0,00	0.0%



<u>APELLIDOS Y NOMBRE / RAZÓN SOCIAL</u>	<u>NIF</u>	<u>EXPEDIENTE</u>	<u>PROPUESTA</u>
TERNERAS ECOLOGICAS RUTAS DEL TORO, S.L.	B11545894	2007653	INADMITIDO
<u>SOLICITA ACTUACIÓN 1</u>	<u>SOLICITA ACTUACIÓN 2</u>	<u>PROPUESTA ACTUACIÓN 2</u>	<u>SOLICITA ACTUACIÓN 3</u>
NO	SI	INADMITIDO	NO

DETALLE DE ACTUACIÓN 2

IMPORTE POR ANUALIDAD

	<u>SUPERFICIE PROPUESTA</u>	<u>SUPERFICIE SUBVENCIONABLE</u>	<u>2016</u>	<u>2017</u>	<u>2018</u>	<u>2019</u>	<u>2020</u>
IMPORTE MÁXIMO	0,00	0,00	0,00 €	0,00 €	0,00 €	0,00 €	0,00 €
IMPORTE MEDIO DE TRANSFERENCIA (€/ha)			0,00 €	0,00 €	0,00 €	0,00 €	0,00 €

INCIDENCIAS

INCIDENCIA DESCRIPCIÓN

218	La superficie total declarada sobre un mismo recinto en el conjunto de los expedientes, no puede superar la superficie total que el SIGPAC establece para ese recinto. Ref:1600000026123812 Recinto:11-023-082-00039-003 Cultivo:63000 PASTOS DE MENOS DE 5 AÑOS-SIN VARIEDAD Secano Suma de superficies declaradas para este recinto por todos los solicitantes (Áreas):6773 Superficie SIGPAC medida para este recinto (Áreas):6763 Exceso de superficie declarada (Hectáreas):0,1
80854	La explotación por la que solicita ayudas no se encuentra inscrita en el Censo de Dehesas de Andalucía
80856	No cumple con la superficie mínima de cultivo elegible para solicitar la operación. Sup. Resuelta:0
80866	La superficie que figura en la capa de formación adhesionada para el recinto, es inferior a la superficie por la que se solicita la ayuda para el recinto Ref:1600000026123812 Recinto:11-023-082-00039-003 Cultivo:63000 PASTOS DE MENOS DE 5 AÑOS-SIN VARIEDAD Secano Sup. Dec. Adm.:33,68 Sup. Censo Bruta:0 Ref:1600000026123828 Recinto:11-001-006-00003-001 Cultivo:62000 PASTOS PERMANENTES DE 5 O MAS AÑOS-SIN VARIEDAD Secano Sup. Dec. Adm.:7,02 Sup. Censo Bruta:0
80867	Superficie resuelta para el grupo de pago menor que la mínima requerida Ref:1600000026123812 Recinto:11-023-082-00039-003 Cultivo:63000 PASTOS DE MENOS DE 5 AÑOS-SIN VARIEDAD Secano Sup. Declarada:0 Sup. Resuelta:0 Ref:1600000026123828 Recinto:11-001-006-00003-001 Cultivo:62000 PASTOS PERMANENTES DE 5 O MAS AÑOS-SIN VARIEDAD Secano Sup. Declarada:0 Sup. Resuelta:0

DETALLE DE SUPERFICIE DE FORMACIÓN ADEHESADA EN EL CENSO DE DEHESAS

RESUMEN CRITERIOS DE SELECCIÓN

10.1.3 Conservación y mejora de pastos en sistemas de dehesas.

PUNTOS: 3,00

	<u>PUNTOS</u>	
Plan de Gestión Integral de Dehesas oficialmente aprobado	0,00	N
Porcentaje de superficie determinada en Red Natura 2000	0,00	0.0%
Tener suscrito o haber tenido suscrito convenio de colaboración con el proyecto LIFE+	0,00	N
Porcentaje de superficie determinada de la explotación bajo sistemas de producción integrada ganadera o producción ecológica	0,00	0.0%
Porcentaje de carga ganadera con especies rumiantes	3,00	100.0%
Porcentaje de carga ganadera con especies ovina	0,00	0.0%
Pendiente media de la explotación	0,00	0.0%



DETALLE CRITERIOS DE SELECCIÓN**10.1.3 Conservación y mejora de pastos en sistemas de dehesas.****PUNTOS:** 3,00**Plan de Gestión Integral de Dehesas oficialmente aprobado****PUNTOS:** 0,00 N**Porcentaje de superficie determinada en Red Natura 2000****PUNTOS:** 0,00 0.0%**Tener suscrito o haber tenido suscrito convenio de colaboración con el proyecto LIFE+****PUNTOS:** 0,00 N**Porcentaje de superficie determinada de la explotación bajo sistemas de producción integrada ganadera o producción ecológica****PUNTOS:** 0,00 0.0%**Porcentaje de carga ganadera con especies rumiantes****PUNTOS:** 3,00 100.0%

<u>EXPLOTACIÓN</u>	<u>ESPECIE</u>	<u>RUMIANTE</u>	<u>UGMs</u>
ES110010000773	BOVINA	SI	20.73
ES110230000535	BOVINA	SI	35.95
ES110230001035	BOVINA	SI	41.66

Porcentaje de carga ganadera con especies ovina**PUNTOS:** 0,00 0.0%

<u>EXPLOTACIÓN</u>	<u>ESPECIE</u>	<u>OVINA</u>	<u>UGMs</u>
ES110010000773	BOVINA	NO	20.73
ES110230000535	BOVINA	NO	35.95
ES110230001035	BOVINA	NO	41.66

Pendiente media de la explotación**PUNTOS:** 0,00 0.0%

<u>APELLIDOS Y NOMBRE / RAZÓN SOCIAL</u>	<u>NIF</u>	<u>EXPEDIENTE</u>	<u>PROPUESTA</u>
TRANSPORVI, S.L	B11677481	2000316	INADMITIDO
<u>SOLICITA ACTUACIÓN 1</u>	<u>SOLICITA ACTUACIÓN 2</u>	<u>PROPUESTA ACTUACIÓN 2</u>	<u>SOLICITA ACTUACIÓN 3</u>
NO	SI	INADMITIDO	NO



DETALLE DE ACTUACIÓN 2**IMPORTES POR ANUALIDAD**

IMPORTE MÁXIMO	SUPERFICIE		2016	2017	2018	2019	2020
	PROPUESTA	SUBVENCIONABLE					
	0,00	0,00	0,00 €	0,00 €	0,00 €	0,00 €	0,00 €
IMPORTE MEDIO DE TRANSFERENCIA (€/ha)			0,00 €	0,00 €	0,00 €	0,00 €	0,00 €

INCIDENCIAS**INCIDENCIA DESCRIPCIÓN**

80854	La explotación por la que solicita ayudas no se encuentra inscrita en el Censo de Dehesas de Andalucía
80856	No cumple con la superficie mínima de cultivo elegible para solicitar la operación. Sup. Resuelta:0
80866	La superficie que figura en la capa de formación adhesionada para el recinto, es inferior a la superficie por la que se solicita la ayuda para el recinto Ref:160000025921408 Recinto:11-044-012-00002-001 Cultivo:62000 PASTOS PERMANENTES DE 5 O MAS AÑOS-SIN VARIEDAD Secano Sup. Dec. Adm.:5,74 Sup. Censo Bruta:0 Ref:160000025921409 Recinto:11-044-012-00002-003 Cultivo:62000 PASTOS PERMANENTES DE 5 O MAS AÑOS-SIN VARIEDAD Secano Sup. Dec. Adm.:8,08 Sup. Censo Bruta:0 Ref:160000025921410 Recinto:11-044-012-00002-001 Cultivo:62000 PASTOS PERMANENTES DE 5 O MAS AÑOS-SIN VARIEDAD Secano Sup. Dec. Adm.:1,36 Sup. Censo Bruta:0 Ref:160000025921432 Recinto:11-006-025-00007-015 Cultivo:62000 PASTOS PERMANENTES DE 5 O MAS AÑOS-SIN VARIEDAD Secano Sup. Dec. Adm.:0,08 Sup. Censo Bruta:0 Ref:160000025921433 Recinto:11-006-025-00007-015 Cultivo:62000 PASTOS PERMANENTES DE 5 O MAS AÑOS-SIN VARIEDAD Secano Sup. Dec. Adm.:0,79 Sup. Censo Bruta:0 Ref:160000025921440 Recinto:11-006-025-00007-015 Cultivo:62000 PASTOS PERMANENTES DE 5 O MAS AÑOS-SIN VARIEDAD Secano Sup. Dec. Adm.:5,03 Sup. Censo Bruta:0 Ref:160000025921485 Recinto:11-044-012-00002-003 Cultivo:62000 PASTOS PERMANENTES DE 5 O MAS AÑOS-SIN VARIEDAD Secano Sup. Dec. Adm.:0,54 Sup. Censo Bruta:0 Ref:160000025921496 Recinto:11-044-012-00002-003 Cultivo:62000 PASTOS PERMANENTES DE 5 O MAS AÑOS-SIN VARIEDAD Secano Sup. Dec. Adm.:0,54 Sup. Censo Bruta:0 Ref:160000025921497 Recinto:11-044-012-00002-003 Cultivo:62000 PASTOS PERMANENTES DE 5 O MAS AÑOS-SIN VARIEDAD Secano Sup. Dec. Adm.:9,81 Sup. Censo Bruta:0 Ref:160000025921501 Recinto:11-044-012-00002-003 Cultivo:62000 PASTOS PERMANENTES DE 5 O MAS AÑOS-SIN VARIEDAD Secano Sup. Dec. Adm.:1,31 Sup. Censo Bruta:0 Ref:160000025921502 Recinto:11-044-012-00002-003 Cultivo:62000 PASTOS PERMANENTES DE 5 O MAS AÑOS-SIN VARIEDAD Secano Sup. Dec. Adm.:0,4 Sup. Censo Bruta:0 Ref:160000025921506 Recinto:11-044-012-00002-003 Cultivo:62000 PASTOS PERMANENTES DE 5 O MAS AÑOS-SIN VARIEDAD Secano Sup. Dec. Adm.:0,96 Sup. Censo Bruta:0 Ref:160000025921510 Recinto:11-044-012-00002-003 Cultivo:62000 PASTOS PERMANENTES DE 5 O MAS AÑOS-SIN VARIEDAD Secano Sup. Dec. Adm.:1,21 Sup. Censo Bruta:0 Ref:160000025921512 Recinto:11-044-012-00002-003 Cultivo:62000 PASTOS PERMANENTES DE 5 O MAS AÑOS-SIN VARIEDAD Secano Sup. Dec. Adm.:4,34 Sup. Censo Bruta:0 Ref:160000025921513 Recinto:11-044-012-00002-003 Cultivo:62000 PASTOS PERMANENTES DE 5 O MAS AÑOS-SIN VARIEDAD Secano Sup. Dec. Adm.:1,18 Sup. Censo Bruta:0 Ref:160000025921517 Recinto:11-044-012-00002-003 Cultivo:62000 PASTOS PERMANENTES DE 5 O MAS AÑOS-SIN VARIEDAD Secano Sup. Dec. Adm.:1,38 Sup. Censo Bruta:0 Ref:160000025921523 Recinto:11-044-012-00002-003 Cultivo:62000 PASTOS PERMANENTES DE 5 O MAS AÑOS-SIN VARIEDAD Secano Sup. Dec. Adm.:0,25 Sup. Censo Bruta:0 Ref:160000025921554 Recinto:11-044-012-00002-003 Cultivo:62000 PASTOS PERMANENTES DE 5 O MAS AÑOS-SIN VARIEDAD Secano Sup. Dec. Adm.:0,74 Sup. Censo Bruta:0 Ref:160000025921559 Recinto:11-044-012-00002-003 Cultivo:62000 PASTOS PERMANENTES DE 5 O MAS AÑOS-SIN VARIEDAD Secano Sup. Dec. Adm.:0,72 Sup. Censo Bruta:0 Ref:160000025921580 Recinto:11-006-025-00007-006 Cultivo:62000 PASTOS PERMANENTES DE 5 O MAS AÑOS-SIN VARIEDAD Secano Sup. Dec. Adm.:9,56 Sup. Censo Bruta:0 Ref:160000025921620 Recinto:11-006-025-00007-016 Cultivo:62000 PASTOS PERMANENTES DE 5 O MAS AÑOS-SIN VARIEDAD Secano Sup. Dec. Adm.:0,18 Sup. Censo Bruta:0 Ref:160000025921627 Recinto:11-006-025-00007-016 Cultivo:62000 PASTOS PERMANENTES DE 5 O MAS AÑOS-SIN VARIEDAD Secano Sup. Dec. Adm.:1,93 Sup. Censo Bruta:0 Ref:160000025921656 Recinto:11-006-025-00007-015 Cultivo:62000 PASTOS PERMANENTES DE 5 O MAS AÑOS-SIN VARIEDAD Secano Sup. Dec. Adm.:0,04 Sup. Censo Bruta:0 Ref:160000025921661 Recinto:11-006-025-00007-015 Cultivo:62000 PASTOS PERMANENTES DE 5 O MAS AÑOS-SIN VARIEDAD Secano Sup. Dec. Adm.:0,52 Sup. Censo Bruta:0 Ref:160000025921663 Recinto:11-006-025-00007-015 Cultivo:62000 PASTOS PERMANENTES DE 5 O MAS AÑOS-SIN VARIEDAD Secano Sup. Dec. Adm.:0,26 Sup. Censo Bruta:0 Ref:160000025921665 Recinto:11-006-025-00007-015 Cultivo:62000 PASTOS PERMANENTES DE 5 O MAS AÑOS-SIN VARIEDAD Secano Sup. Dec. Adm.:2,1 Sup. Censo Bruta:0 Ref:160000025921668 Recinto:11-006-025-00007-015 Cultivo:62000 PASTOS PERMANENTES DE 5 O MAS AÑOS-SIN VARIEDAD Secano Sup. Dec. Adm.:1,3 Sup. Censo Bruta:0 80867 Superficie resuelta para el grupo de pago menor que la mínima requerida Ref:160000025921408 Recinto:11-044-012-00002-001 Cultivo:62000 PASTOS PERMANENTES DE 5 O MAS AÑOS-SIN VARIEDAD Secano Sup. Declarada:0 Sup. Resuelta:0 Ref:160000025921409 Recinto:11-044-012-00002-003 Cultivo:62000 PASTOS PERMANENTES DE 5 O MAS AÑOS-SIN VARIEDAD Secano Sup. Declarada:0 Sup. Resuelta:0 Ref:160000025921410 Recinto:11-044-012-00002-001 Cultivo:62000 PASTOS PERMANENTES DE 5 O MAS AÑOS-SIN VARIEDAD Secano Sup. Declarada:0 Sup. Resuelta:0 Ref:160000025921432 Recinto:11-006-025-00007-015 Cultivo:62000 PASTOS PERMANENTES DE 5 O MAS AÑOS-SIN VARIEDAD Secano Sup. Declarada:0 Sup. Resuelta:0

INCIDENCIAS

Ref:160000025921433 Recinto:11-006-025-00007-015 Cultivo:62000 PASTOS PERMANENTES DE 5 O MAS AÑOS-SIN VARIEDAD Secano Sup. Declarada:0 Sup. Resuelta:0

Ref:160000025921440 Recinto:11-006-025-00007-015 Cultivo:62000 PASTOS PERMANENTES DE 5 O MAS AÑOS-SIN VARIEDAD Secano Sup. Declarada:0 Sup. Resuelta:0

Ref:160000025921485 Recinto:11-044-012-00002-003 Cultivo:62000 PASTOS PERMANENTES DE 5 O MAS AÑOS-SIN VARIEDAD Secano Sup. Declarada:0 Sup. Resuelta:0

Ref:160000025921496 Recinto:11-044-012-00002-003 Cultivo:62000 PASTOS PERMANENTES DE 5 O MAS AÑOS-SIN VARIEDAD Secano Sup. Declarada:0 Sup. Resuelta:0

Ref:160000025921497 Recinto:11-044-012-00002-003 Cultivo:62000 PASTOS PERMANENTES DE 5 O MAS AÑOS-SIN VARIEDAD Secano Sup. Declarada:0 Sup. Resuelta:0

Ref:160000025921501 Recinto:11-044-012-00002-003 Cultivo:62000 PASTOS PERMANENTES DE 5 O MAS AÑOS-SIN VARIEDAD Secano Sup. Declarada:0 Sup. Resuelta:0

Ref:160000025921502 Recinto:11-044-012-00002-003 Cultivo:62000 PASTOS PERMANENTES DE 5 O MAS AÑOS-SIN VARIEDAD Secano Sup. Declarada:0 Sup. Resuelta:0

Ref:160000025921506 Recinto:11-044-012-00002-003 Cultivo:62000 PASTOS PERMANENTES DE 5 O MAS AÑOS-SIN VARIEDAD Secano Sup. Declarada:0 Sup. Resuelta:0

Ref:160000025921510 Recinto:11-044-012-00002-003 Cultivo:62000 PASTOS PERMANENTES DE 5 O MAS AÑOS-SIN VARIEDAD Secano Sup. Declarada:0 Sup. Resuelta:0

Ref:160000025921512 Recinto:11-044-012-00002-003 Cultivo:62000 PASTOS PERMANENTES DE 5 O MAS AÑOS-SIN VARIEDAD Secano Sup. Declarada:0 Sup. Resuelta:0

Ref:160000025921513 Recinto:11-044-012-00002-003 Cultivo:62000 PASTOS PERMANENTES DE 5 O MAS AÑOS-SIN VARIEDAD Secano Sup. Declarada:0 Sup. Resuelta:0

Ref:160000025921517 Recinto:11-044-012-00002-003 Cultivo:62000 PASTOS PERMANENTES DE 5 O MAS AÑOS-SIN VARIEDAD Secano Sup. Declarada:0 Sup. Resuelta:0

Ref:160000025921523 Recinto:11-044-012-00002-003 Cultivo:62000 PASTOS PERMANENTES DE 5 O MAS AÑOS-SIN VARIEDAD Secano Sup. Declarada:0 Sup. Resuelta:0

Ref:160000025921554 Recinto:11-044-012-00002-003 Cultivo:62000 PASTOS PERMANENTES DE 5 O MAS AÑOS-SIN VARIEDAD Secano Sup. Declarada:0 Sup. Resuelta:0

Ref:160000025921559 Recinto:11-044-012-00002-003 Cultivo:62000 PASTOS PERMANENTES DE 5 O MAS AÑOS-SIN VARIEDAD Secano Sup. Declarada:0 Sup. Resuelta:0

Ref:160000025921580 Recinto:11-006-025-00007-006 Cultivo:62000 PASTOS PERMANENTES DE 5 O MAS AÑOS-SIN VARIEDAD Secano Sup. Declarada:0 Sup. Resuelta:0

Ref:160000025921620 Recinto:11-006-025-00007-016 Cultivo:62000 PASTOS PERMANENTES DE 5 O MAS AÑOS-SIN VARIEDAD Secano Sup. Declarada:0 Sup. Resuelta:0

Ref:160000025921627 Recinto:11-006-025-00007-016 Cultivo:62000 PASTOS PERMANENTES DE 5 O MAS AÑOS-SIN VARIEDAD Secano Sup. Declarada:0 Sup. Resuelta:0

Ref:160000025921656 Recinto:11-006-025-00007-015 Cultivo:62000 PASTOS PERMANENTES DE 5 O MAS AÑOS-SIN VARIEDAD Secano Sup. Declarada:0 Sup. Resuelta:0

Ref:160000025921661 Recinto:11-006-025-00007-015 Cultivo:62000 PASTOS PERMANENTES DE 5 O MAS AÑOS-SIN VARIEDAD Secano Sup. Declarada:0 Sup. Resuelta:0

Ref:160000025921663 Recinto:11-006-025-00007-015 Cultivo:62000 PASTOS PERMANENTES DE 5 O MAS AÑOS-SIN VARIEDAD Secano Sup. Declarada:0 Sup. Resuelta:0

Ref:160000025921665 Recinto:11-006-025-00007-015 Cultivo:62000 PASTOS PERMANENTES DE 5 O MAS AÑOS-SIN VARIEDAD Secano Sup. Declarada:0 Sup. Resuelta:0

Ref:160000025921668 Recinto:11-006-025-00007-015 Cultivo:62000 PASTOS PERMANENTES DE 5 O MAS AÑOS-SIN VARIEDAD Secano Sup. Declarada:0 Sup. Resuelta:0

DETALLE DE SUPERFICIE DE FORMACIÓN ADEHESADA EN EL CENSO DE DEHESAS**RESUMEN CRITERIOS DE SELECCIÓN****10.1.3 Conservación y mejora de pastos en sistemas de dehesas.****PUNTOS: 3,00**

	PUNTOS	
Plan de Gestión Integral de Dehesas oficialmente aprobado	0,00	N
Porcentaje de superficie determinada en Red Natura 2000	0,00	0.0%
Tener suscrito o haber tenido suscrito convenio de colaboración con el proyecto LIFE+	0,00	N
Porcentaje de superficie determinada de la explotación bajo sistemas de producción integrada ganadera o producción ecológica	0,00	0.0%
Porcentaje de carga ganadera con especies rumiantes	3,00	100.0%
Porcentaje de carga ganadera con especies ovina	0,00	0.0%
Pendiente media de la explotación	0,00	0.0%

DETALLE CRITERIOS DE SELECCIÓN**10.1.3 Conservación y mejora de pastos en sistemas de dehesas.****PUNTOS: 3,00**

Plan de Gestión Integral de Dehesas oficialmente aprobado	PUNTOS: 0,00	N
Porcentaje de superficie determinada en Red Natura 2000	PUNTOS: 0,00	0.0%
Tener suscrito o haber tenido suscrito convenio de colaboración con el proyecto LIFE+	PUNTOS: 0,00	N

Porcentaje de superficie determinada de la explotación bajo sistemas de producción integrada ganadera o producción ecológica

PUNTOS: 0,00 0.0%

Porcentaje de carga ganadera con especies rumiantes

PUNTOS: 3,00 100.0%

<u>EXPLOTACIÓN</u>	<u>ESPECIE</u>	<u>RUMIANTE</u>	<u>UGMs</u>
ES110060001280	BOVINA	SI	16.97
ES110170000134	CAPRINA	SI	48.75
ES119020000701	BOVINA	SI	57.04

Porcentaje de carga ganadera con especies ovina

PUNTOS: 0,00 0.0%

<u>EXPLOTACIÓN</u>	<u>ESPECIE</u>	<u>OVINA</u>	<u>UGMs</u>
ES110060001280	BOVINA	NO	16.97
ES110170000134	CAPRINA	NO	48.75
ES119020000701	BOVINA	NO	57.04

Pendiente media de la explotación

PUNTOS: 0,00 0.0%



<u>APELLIDOS Y NOMBRE / RAZÓN SOCIAL</u>	<u>NIF</u>	<u>EXPEDIENTE</u>	<u>PROPUESTA</u>
URBANIZADORA GRAN SUR S.L.	B29710738	2006917	ADMITIDO
<u>SOLICITA ACTUACIÓN 1</u>	<u>SOLICITA ACTUACIÓN 2</u>	<u>SOLICITA ACTUACIÓN 3</u>	<u>PROPUESTA ACTUACIÓN 3</u>
NO	NO	SI	ADMITIDO

DETALLE DE ACTUACIÓN 3**IMPORTES POR ANUALIDAD**

	<u>SUPERFICIE PROPUESTA</u>	<u>SUPERFICIE SUBVENCIONABLE</u>	<u>2016</u>	<u>2017</u>	<u>2018</u>	<u>2019</u>	<u>2020</u>
IMPORTE MÁXIMO	39,85	39,85	1.707,17 €	1.707,17 €	1.707,17 €	1.707,17 €	1.707,17 €
IMPORTE MEDIO DE TRANSFERENCIA (€/ha)			42,84 €	42,84 €	42,84 €	42,84 €	42,84 €

RECINTOS PROPUESTOS

<u>REF.</u>	<u>REFERENCIA SIGPAC</u>	<u>CULTIVO</u>	<u>DESCRIPCIÓN CULTIVO</u>	<u>S/R</u>	<u>PEND. MEDIA (%)</u>	<u>SUP. DEC. (ha)</u>	<u>SUP. BRUTA (ha)</u>	<u>CAP (%)</u>	<u>SUP. NETA (ha)</u>	<u>SUP. DEC. ADMIN. (ha)</u>	<u>SUP. CAMPO (ha)</u>	<u>SUP. CALC. (ha)</u>
160000025793585	11-023-027-00003-0002	62000	PASTOS PERMANENTES DE 5 O MAS AÑOS-SIN VARIEDAD	S	10,27	59,18	39,85	100,00	39,85	39,85		39,85

INCIDENCIAS**INCIDENCIA DESCRIPCIÓN**

80866	La superficie que figura en la capa de formación adehesada para el recinto, es inferior a la superficie por la que se solicita la ayuda para el recinto Ref:160000025793585 Recinto:11-023-027-00003-002 Cultivo:62000 PASTOS PERMANENTES DE 5 O MAS AÑOS-SIN VARIEDAD Secano Sup. Dec. Adm.:59,18 Sup. Censo Bruta:39,85
-------	---

DETALLE DE SUPERFICIE DE FORMACIÓN ADEHESADA EN EL CENSO DE DEHESAS

<u>REF.</u>	<u>REFERENCIA SIGPAC</u>	<u>SUP. BRUTA (ha)</u>	<u>CAP (%)</u>	<u>SUP. NETA (ha)</u>
160000025793576	11-023-027-00003-0001	2,26	100,00	2,26
160000025793577	11-023-028-00002-0003	19,16	55,00	10,54
160000025793578	11-023-028-00002-0002	3,18	100,00	3,18
160000025793579	11-023-028-00002-0001	10,17	100,00	10,17
160000025793580	11-023-028-00002-0016	0,39	100,00	0,39
160000025793581	11-023-028-00002-0017	1,24	85,00	1,05
160000025793584	11-023-028-00002-0010	0,38	100,00	0,38
160000025793585	11-023-027-00003-0002	39,85	100,00	39,85
160000025793586	11-023-027-00003-0007	0,09	100,00	0,09
160000025793587	11-023-028-00002-0019	8,05	65,00	5,23
160000025793588	11-023-028-00002-0008	0,34	55,00	0,19
160000025793589	11-023-028-00002-0006	0,31	100,00	0,31
160000025793590	11-023-027-00003-0003	30,99	85,00	26,35
160000025793591	11-023-028-00002-0012	0,01	85,00	0,01
TOTAL		116,42		100,00

RESUMEN CRITERIOS DE SELECCIÓN**10.1.3 Conservación y mejora de pastos en sistemas de dehesas.****PUNTOS: 9,00**

	<u>PUNTOS</u>	
Plan de Gestión Integral de Dehesas oficialmente aprobado	0,00	N
Porcentaje de superficie determinada en Red Natura 2000	0,00	0.0%
Tener suscrito o haber tenido suscrito convenio de colaboración con el proyecto LIFE+	0,00	N
Porcentaje de superficie determinada de la explotación bajo sistemas de producción integrada ganadera o producción ecológica	4,00	100.0%
Porcentaje de carga ganadera con especies rumiantes	3,00	100.0%
Porcentaje de carga ganadera con especies ovina	0,00	0.0%
Pendiente media de la explotación	2,00	10.27%



DETALLE CRITERIOS DE SELECCIÓN**10.1.3 Conservación y mejora de pastos en sistemas de dehesas.****PUNTOS:** 9,00**Plan de Gestión Integral de Dehesas oficialmente aprobado****PUNTOS:** 0,00 N**Porcentaje de superficie determinada en Red Natura 2000****PUNTOS:** 0,00 0.0%

<u>REF.</u>	<u>REFERENCIA SIGPAC</u>	<u>CULTIVO</u>	<u>DESCRIPCIÓN CULTIVO</u>	<u>S/R</u>	<u>SUP. PROPUESTA (ha)</u>	<u>SUP. CUMPLE (ha)</u>
1600000025793585	11-023-027-00003-0002	62000	PASTOS PERMANENTES DE 5 O MAS AÑOS-SIN VARIEDAD	S	39,85	0,00

Tener suscrito o haber tenido suscrito convenio de colaboración con el proyecto LIFE+**PUNTOS:** 0,00 N**Porcentaje de superficie determinada de la explotación bajo sistemas de producción integrada ganadera o producción ecológica****PUNTOS:** 4,00 100.0%

<u>REF.</u>	<u>REFERENCIA SIGPAC</u>	<u>CULTIVO</u>	<u>DESCRIPCIÓN CULTIVO</u>	<u>S/R</u>	<u>SUP. PROPUESTA (ha)</u>	<u>SUP. CUMPLE (ha)</u>
1600000025793585	11-023-027-00003-0002	62000	PASTOS PERMANENTES DE 5 O MAS AÑOS-SIN VARIEDAD	S	39,85	39,85

Porcentaje de carga ganadera con especies rumiantes**PUNTOS:** 3,00 100.0%

<u>EXPLOTACIÓN</u>	<u>ESPECIE</u>	<u>RUMIANTE</u>	<u>UGMs</u>
ES110230000734	BOVINA	SI	65.81

Porcentaje de carga ganadera con especies ovina**PUNTOS:** 0,00 0.0%

<u>EXPLOTACIÓN</u>	<u>ESPECIE</u>	<u>OVINA</u>	<u>UGMs</u>
ES110230000734	BOVINA	NO	65.81

Pendiente media de la explotación**PUNTOS:** 2,00 10.27%

<u>REF.</u>	<u>REFERENCIA SIGPAC</u>	<u>CULTIVO</u>	<u>DESCRIPCIÓN CULTIVO</u>	<u>S/R</u>	<u>PENDIENTE MEDIA (%)</u>	<u>SUP. PROPUESTA (ha)</u>
1600000025793585	11-023-027-00003-0002	62000	PASTOS PERMANENTES DE 5 O MAS AÑOS-SIN VARIEDAD	S	10,27	39,85



<u>APELLIDOS Y NOMBRE / RAZÓN SOCIAL</u>	<u>NIF</u>	<u>EXPEDIENTE</u>	<u>PROPUESTA</u>
VALCARGADO S.A.	A11009578	2007519	ADMITIDO
<u>SOLICITA ACTUACIÓN 1</u>	<u>SOLICITA ACTUACIÓN 2</u>	<u>PROPUESTA ACTUACIÓN 2</u>	<u>SOLICITA ACTUACIÓN 3</u>
NO	SI	ADMITIDO	NO

DETALLE DE ACTUACIÓN 2

IMPORTES POR ANUALIDAD

	<u>SUPERFICIE PROPUESTA</u>	<u>SUPERFICIE SUBVENCIONABLE</u>	<u>2016</u>	<u>2017</u>	<u>2018</u>	<u>2019</u>	<u>2020</u>
IMPORTE MÁXIMO	4,52	4,52	428,99 €	428,99 €	428,99 €	428,99 €	428,99 €
IMPORTE MEDIO DE TRANSFERENCIA (€/ha)			94,91 €	94,91 €	94,91 €	94,91 €	94,91 €

INCIDENCIAS

INCIDENCIA DESCRIPCIÓN

80856	No cumple con la superficie mínima de cultivo elegible para solicitar la operación. Sup. Resuelta:7,08
80866	La superficie que figura en la capa de formación adhesionada para el recinto, es inferior a la superficie por la que se solicita la ayuda para el recinto Ref:1600000026067711 Recinto:11-023-042-00017-007 Cultivo:62000 PASTOS PERMANENTES DE 5 O MAS AÑOS-SIN VARIEDAD Secano Sup. Dec. Adm.:7,13 Sup. Censo Bruta:0 Ref:1600000026067715 Recinto:11-023-052-00035-001 Cultivo:62000 PASTOS PERMANENTES DE 5 O MAS AÑOS-SIN VARIEDAD Secano Sup. Dec. Adm.:22,95 Sup. Censo Bruta:7,08 Ref:1600000026067717 Recinto:11-023-042-00017-004 Cultivo:62000 PASTOS PERMANENTES DE 5 O MAS AÑOS-SIN VARIEDAD Secano Sup. Dec. Adm.:13,45 Sup. Censo Bruta:0 Ref:1600000026067731 Recinto:11-023-042-00017-003 Cultivo:62000 PASTOS PERMANENTES DE 5 O MAS AÑOS-SIN VARIEDAD Secano Sup. Dec. Adm.:16,96 Sup. Censo Bruta:0
80867	Superficie resuelta para el grupo de pago menor que la mínima requerida Ref:1600000026067711 Recinto:11-023-042-00017-007 Cultivo:62000 PASTOS PERMANENTES DE 5 O MAS AÑOS-SIN VARIEDAD Secano Sup. Declarada:0 Sup. Resuelta:0 Ref:1600000026067715 Recinto:11-023-052-00035-001 Cultivo:62000 PASTOS PERMANENTES DE 5 O MAS AÑOS-SIN VARIEDAD Secano Sup. Declarada:4,52 Sup. Resuelta:4,52 Ref:1600000026067717 Recinto:11-023-042-00017-004 Cultivo:62000 PASTOS PERMANENTES DE 5 O MAS AÑOS-SIN VARIEDAD Secano Sup. Declarada:0 Sup. Resuelta:0 Ref:1600000026067731 Recinto:11-023-042-00017-003 Cultivo:62000 PASTOS PERMANENTES DE 5 O MAS AÑOS-SIN VARIEDAD Secano Sup. Declarada:0 Sup. Resuelta:0



DETALLE DE SUPERFICIE DE FORMACIÓN ADEHESADA EN EL CENSO DE DEHESAS

REF.	REFERENCIA SIGPAC	SUP. BRUTA (ha)	CAP (%)	SUP. NETA (ha)
160000026067605	11-001-015-00009-0008	0,02	100,00	0,02
160000026067616	11-001-015-00009-0084	3,02	100,00	3,02
160000026067625	11-023-050-00002-0002	21,04	100,00	21,04
160000026067628	11-023-050-00003-0001	4,20	100,00	4,20
160000026067633	11-023-050-00002-0010	1,33	85,00	1,13
160000026067635	11-023-049-00002-0037	1,32	85,00	1,12
160000026067637	11-023-050-00002-0006	0,05	100,00	0,05
160000026067641	11-023-042-00017-0001	16,37	65,00	10,64
160000026067649	11-023-049-00002-0016	3,25	0,00	0,00
160000026067653	11-023-051-00004-0002	1,21	75,00	0,91
160000026067656	11-023-050-00001-0006	2,30	35,00	0,80
160000026067659	11-023-050-00031-0002	0,55	100,00	0,55
160000026067662	11-023-049-00002-0034	0,55	100,00	0,55
160000026067665	11-001-015-00009-0013	0,02	100,00	0,02
160000026067666	11-023-050-00031-0001	3,05	45,00	1,37
160000026067671	11-001-015-00009-0023	0,09	100,00	0,09
160000026067672	11-001-015-00009-0024	0,14	100,00	0,14
160000026067673	11-001-015-00009-0025	0,14	100,00	0,14
160000026067677	11-023-050-00003-0003	0,63	100,00	0,63
160000026067678	11-043-005-00001-0002	1,87	0,00	0,00
160000026067686	11-023-050-00001-0005	0,25	0,00	0,00
160000026067687	11-023-049-00002-0035	0,31	85,00	0,26
160000026067689	11-023-050-00001-0012	0,07	100,00	0,07
160000026067693	11-023-051-00004-0003	0,75	100,00	0,75
160000026067694	11-023-050-00001-0008	0,20	55,00	0,11
160000026067695	11-023-049-00002-0001	1,65	100,00	1,65
160000026067696	11-023-049-00002-0041	5,82	75,00	4,36
160000026067697	11-023-049-00002-0040	0,80	100,00	0,80
160000026067698	11-023-050-00002-0007	0,10	35,00	0,04
160000026067699	11-023-050-00002-0003	0,32	35,00	0,11
160000026067701	11-023-050-00001-0013	0,16	75,00	0,12
160000026067705	11-023-051-00004-0013	1,91	85,00	1,62
160000026067709	11-023-049-00002-0001	32,75	100,00	32,75
160000026067710	11-023-049-00002-0032	1,58	75,00	1,19
160000026067713	11-023-049-00002-0042	0,98	85,00	0,83
160000026067715	11-023-052-00035-0001	7,07	75,00	5,31
160000026067726	11-023-050-00002-0011	0,59	85,00	0,50
160000026067729	11-023-049-00002-0004	2,11	25,00	0,53
160000026067730	11-043-005-00001-0001	0,05	100,00	0,05
160000026067732	11-023-049-00002-0020	2,65	65,00	1,73
160000026067733	11-023-050-00001-0002	3,46	55,00	1,90
160000026067743	11-023-050-00003-0004	12,60	35,00	4,41
160000026067744	11-043-005-00001-0003	3,52	100,00	3,52
160000026067745	11-023-050-00001-0014	1,09	100,00	1,09
160000026067746	11-023-049-00002-0002	1,52	0,00	0,00
160000026067748	11-023-050-00001-0011	0,18	55,00	0,10
160000026067750	11-001-015-00009-0021	0,05	100,00	0,05
160000026067751	11-001-015-00009-0016	0,05	100,00	0,05
160000026067752	11-001-015-00009-0017	0,04	100,00	0,04
160000026067753	11-001-015-00009-0028	8,27	100,00	8,27
160000026067755	11-001-015-00009-0027	0,44	100,00	0,44
TOTAL		152,49		119,07

RESUMEN CRITERIOS DE SELECCIÓN**10.1.3 Conservación y mejora de pastos en sistemas de dehesas.****PUNTOS: 3,00**

Plan de Gestión Integral de Dehesas oficialmente aprobado

PUNTOS

0,00 N

Porcentaje de superficie determinada en Red Natura 2000

0,00 0.0%

	PUNTOS	
Tener suscrito o haber tenido suscrito convenio de colaboración con el proyecto LIFE+	0,00	N
Porcentaje de superficie determinada de la explotación bajo sistemas de producción integrada ganadera o producción ecológica	0,00	0.0%
Porcentaje de carga ganadera con especies rumiantes	3,00	100.0%
Porcentaje de carga ganadera con especies ovina	0,00	0.0%
Pendiente media de la explotación	0,00	0.0%

DETALLE CRITERIOS DE SELECCIÓN**10.1.3 Conservación y mejora de pastos en sistemas de dehesas. PUNTOS: 3,00**

Plan de Gestión Integral de Dehesas oficialmente aprobado	PUNTOS:	0,00	N
Porcentaje de superficie determinada en Red Natura 2000	PUNTOS:	0,00	0.0%
Tener suscrito o haber tenido suscrito convenio de colaboración con el proyecto LIFE+	PUNTOS:	0,00	N
Porcentaje de superficie determinada de la explotación bajo sistemas de producción integrada ganadera o producción ecológica	PUNTOS:	0,00	0.0%
Porcentaje de carga ganadera con especies rumiantes	PUNTOS:	3,00	100.0%

<u>EXPLOTACIÓN</u>	<u>ESPECIE</u>	<u>RUMIANTE</u>	<u>UGMs</u>
ES110230000234	BOVINA	SI	131.17

Porcentaje de carga ganadera con especies ovina	PUNTOS:	0,00	0.0%
---	----------------	------	------

<u>EXPLOTACIÓN</u>	<u>ESPECIE</u>	<u>OVINA</u>	<u>UGMs</u>
ES110230000234	BOVINA	NO	131.17

Pendiente media de la explotación	PUNTOS:	0,00	0.0%
-----------------------------------	----------------	------	------



<u>APELLIDOS Y NOMBRE / RAZÓN SOCIAL</u>	<u>NIF</u>	<u>EXPEDIENTE</u>	<u>PROPUESTA</u>
VELEZ MARTIN ELISA	31098396G	2000048	ADMITIDO
<u>SOLICITA ACTUACIÓN 1</u>	<u>SOLICITA ACTUACIÓN 2</u>	<u>PROPUESTA ACTUACIÓN 2</u>	<u>SOLICITA ACTUACIÓN 3</u>
NO	SI	ADMITIDO	SI
			<u>PROPUESTA ACTUACIÓN 3</u>
			ADMITIDO

DETALLE DE ACTUACIÓN 2

IMPORTES POR ANUALIDAD

	<u>SUPERFICIE PROPUESTA</u>	<u>SUPERFICIE SUBVENCIONABLE</u>	<u>2016</u>	<u>2017</u>	<u>2018</u>	<u>2019</u>	<u>2020</u>
IMPORTE MÁXIMO	10,56	10,56	1.002,25 €	1.002,25 €	1.002,25 €	1.002,25 €	1.002,25 €
IMPORTE MEDIO DE TRANSFERENCIA (€/ha)			94,91 €	94,91 €	94,91 €	94,91 €	94,91 €

RECINTOS PROPUESTOS

<u>REF.</u>	<u>REFERENCIA SIGPAC</u>	<u>CULTIVO</u>	<u>DESCRIPCIÓN CULTIVO</u>	<u>S/R</u>	<u>PEND. MEDIA (%)</u>	<u>SUP. DEC. (ha)</u>	<u>SUP. BRUTA (ha)</u>	<u>CAP (%)</u>	<u>SUP. NETA (ha)</u>	<u>SUP. DEC. ADMIN. (ha)</u>	<u>SUP. CAMPO (ha)</u>	<u>SUP. CALC. (ha)</u>
160000025986476	11-015-011-00007-0032	62000	PASTOS PERMANENTES DE 5 O MAS AÑOS-SIN VARIEDAD	S	15,09	2,36	3,15	75,00	2,36	2,36		2,35
160000025986478	11-015-011-00007-0032	62000	PASTOS PERMANENTES DE 5 O MAS AÑOS-SIN VARIEDAD	S	15,09	8,15	10,86	75,00	8,15	8,15		8,14
160000025986484	11-015-011-00006-0001	62000	PASTOS PERMANENTES DE 5 O MAS AÑOS-SIN VARIEDAD	S	9,03	0,54	0,00	85,00	0,00	0,00		0,00
160000025986491	11-015-011-00007-0028	62000	PASTOS PERMANENTES DE 5 O MAS AÑOS-SIN VARIEDAD	S	2,35	0,16	0,19	85,00	0,16	0,16		0,07
160000025986505	11-015-011-00007-0001	62000	PASTOS PERMANENTES DE 5 O MAS AÑOS-SIN VARIEDAD	S	5,13	1,08	0,00	75,00	0,00	0,00		0,00

INCIDENCIAS

INCIDENCIA DESCRIPCIÓN

224	La superficie de cruce total de productos de la agrupación Pastos permanentes sobre un mismo recinto en una misma solicitud, no puede superar la superficie total admisible de pastos. Ref:160000025986476 Recinto:11-015-011-00007-032 Cultivo:62000 PASTOS PERMANENTES DE 5 O MAS AÑOS-SIN VARIEDAD Secano Superficie admisible de pastos del recinto según SIGPAC.:2365 Suma de superficies de cruce netas declaradas para este recinto por el solicitante.:2366 Exceso de superficie (Hectáreas):0,01 Ref:160000025986478 Recinto:11-015-011-00007-032 Cultivo:62000 PASTOS PERMANENTES DE 5 O MAS AÑOS-SIN VARIEDAD Secano Superficie admisible de pastos del recinto según SIGPAC.:2365 Suma de superficies de cruce netas declaradas para este recinto por el solicitante.:2366 Exceso de superficie (Hectáreas):0,01 Ref:160000025986491 Recinto:11-015-011-00007-028 Cultivo:62000 PASTOS PERMANENTES DE 5 O MAS AÑOS-SIN VARIEDAD Secano Superficie admisible de pastos del recinto según SIGPAC.:10 Suma de superficies de cruce netas declaradas para este recinto por el solicitante.:19 Exceso de superficie (Hectáreas):0,09
80864	Superficie máxima determinada superior al 50% de la superficie de formación adhesionada total de la dehesa Ref: Recinto:---- Cultivo: - Sup. Resuelta:27,77 Sup. Formación Adhesionada Total:29
80866	La superficie que figura en la capa de formación adhesionada para el recinto, es inferior a la superficie por la que se solicita la ayuda para el recinto Ref:160000025986484 Recinto:11-015-011-00006-001 Cultivo:62000 PASTOS PERMANENTES DE 5 O MAS AÑOS-SIN VARIEDAD Secano Sup. Dec. Adm.:0,63 Sup. Censo Bruta:0 Ref:160000025986505 Recinto:11-015-011-00007-001 Cultivo:62000 PASTOS PERMANENTES DE 5 O MAS AÑOS-SIN VARIEDAD Secano Sup. Dec. Adm.:1,44 Sup. Censo Bruta:0

DETALLE DE ACTUACIÓN 3

IMPORTES POR ANUALIDAD

	<u>SUPERFICIE PROPUESTA</u>	<u>SUPERFICIE SUBVENCIONABLE</u>	<u>2016</u>	<u>2017</u>	<u>2018</u>	<u>2019</u>	<u>2020</u>
IMPORTE MÁXIMO	17,21	3,94	168,79 €	168,79 €	168,79 €	168,79 €	168,79 €
IMPORTE MEDIO DE TRANSFERENCIA (€/ha)			9,81 €	9,81 €	9,81 €	9,81 €	9,81 €

RECINTOS PROPUESTOS

<u>REF.</u>	<u>REFERENCIA SIGPAC</u>	<u>CULTIVO</u>	<u>DESCRIPCIÓN CULTIVO</u>	<u>S/R</u>	<u>PEND. MEDIA (%)</u>	<u>SUP. DEC. (ha)</u>	<u>SUP. BRUTA (ha)</u>	<u>CAP (%)</u>	<u>SUP. NETA (ha)</u>	<u>SUP. DEC. ADMIN. (ha)</u>	<u>SUP. CAMPO (ha)</u>	<u>SUP. CALC. (ha)</u>
160000025986466	11-015-011-00007-0002	62000	PASTOS PERMANENTES DE 5 O MAS AÑOS-SIN VARIEDAD	S	15,57	1,02	1,36	75,00	1,02	1,02		1,02
160000025986467	11-015-011-00007-0002	62000	PASTOS PERMANENTES DE 5 O MAS AÑOS-SIN VARIEDAD	S	15,57	2,42	3,23	75,00	2,42	2,42		2,42
160000025986468	11-015-011-00007-0002	62000	PASTOS PERMANENTES DE 5 O MAS AÑOS-SIN VARIEDAD	S	15,57	13,79	18,36	75,00	13,77	13,77		13,77

INCIDENCIAS

INCIDENCIA DESCRIPCIÓN

80864	Superficie máxima determinada superior al 50% de la superficie de formación adhesionada total de la dehesa Ref: Recinto:---- Cultivo: - Sup. Resuelta:27,77 Sup. Formación Adhesionada Total:29
80866	La superficie que figura en la capa de formación adhesionada para el recinto, es inferior a la superficie por la que se solicita la ayuda para el recinto Ref:160000025986468 Recinto:11-015-011-00007-002 Cultivo:62000 PASTOS PERMANENTES DE 5 O MAS AÑOS-SIN VARIEDAD Secano Sup. Dec. Adm.:18,39 Sup. Censo Bruta:18,36

DETALLE DE SUPERFICIE DE FORMACIÓN ADEHESADA EN EL CENSO DE DEHESAS

REF.	REFERENCIA SIGPAC	SUP. BRUTA (ha)	CAP (%)	SUP. NETA (ha)
160000025986441	11-015-011-00007-0021	0,06	100,00	0,06
160000025986442	11-015-011-00007-0021	0,04	100,00	0,04
160000025986443	11-015-011-00007-0021	0,04	100,00	0,04
160000025986444	11-015-011-00007-0021	0,04	100,00	0,04
160000025986447	11-015-011-00007-0009	0,05	0,00	0,00
160000025986461	11-015-011-00007-0019	0,04	100,00	0,04
160000025986462	11-015-011-00007-0019	0,03	100,00	0,03
160000025986464	11-015-011-00007-0019	0,13	100,00	0,13
160000025986466	11-015-011-00007-0002	1,36	75,00	1,02
160000025986467	11-015-011-00007-0002	3,23	75,00	2,42
160000025986468	11-015-011-00007-0002	18,36	75,00	13,77
160000025986475	11-015-011-00007-0021	0,02	100,00	0,02
160000025986476	11-015-011-00007-0032	3,15	75,00	2,36
160000025986478	11-015-011-00007-0032	10,86	75,00	8,15
160000025986491	11-015-011-00007-0028	0,19	85,00	0,16
160000025986507	11-015-011-00007-0027	0,72	100,00	0,72
TOTAL		38,32		29,00

RESUMEN CRITERIOS DE SELECCIÓN**10.1.3 Conservación y mejora de pastos en sistemas de dehesas.****PUNTOS: 10,00**

	PUNTOS	
Plan de Gestión Integral de Dehesas oficialmente aprobado	0,00	N
Porcentaje de superficie determinada en Red Natura 2000	0,00	0.0%
Tener suscrito o haber tenido suscrito convenio de colaboración con el proyecto LIFE+	0,00	N
Porcentaje de superficie determinada de la explotación bajo sistemas de producción integrada ganadera o producción ecológica	4,00	100.0%
Porcentaje de carga ganadera con especies rumiantes	3,00	100.0%
Porcentaje de carga ganadera con especies ovina	0,00	0.0%
Pendiente media de la explotación	3,00	15.36%

DETALLE CRITERIOS DE SELECCIÓN**10.1.3 Conservación y mejora de pastos en sistemas de dehesas.****PUNTOS: 10,00**

REF.	REFERENCIA SIGPAC	CULTIVO	DESCRIPCIÓN CULTIVO	S/R	SUP. PROPUESTA (ha)	SUP. CUMPLE (ha)	
160000025986484	11-015-011-00006-0001	62000	PASTOS PERMANENTES DE 5 O MAS AÑOS-SIN VARIEDAD	S	0,00	0,00	
160000025986505	11-015-011-00007-0001	62000	PASTOS PERMANENTES DE 5 O MAS AÑOS-SIN VARIEDAD	S	0,00	0,00	
160000025986467	11-015-011-00007-0002	62000	PASTOS PERMANENTES DE 5 O MAS AÑOS-SIN VARIEDAD	S	2,42	0,00	
160000025986466	11-015-011-00007-0002	62000	PASTOS PERMANENTES DE 5 O MAS AÑOS-SIN VARIEDAD	S	1,02	0,00	
160000025986468	11-015-011-00007-0002	62000	PASTOS PERMANENTES DE 5 O MAS AÑOS-SIN VARIEDAD	S	13,77	0,00	
160000025986491	11-015-011-00007-0028	62000	PASTOS PERMANENTES DE 5 O MAS AÑOS-SIN VARIEDAD	S	0,07	0,00	
160000025986478	11-015-011-00007-0032	62000	PASTOS PERMANENTES DE 5 O MAS AÑOS-SIN VARIEDAD	S	8,14	0,00	
160000025986476	11-015-011-00007-0032	62000	PASTOS PERMANENTES DE 5 O MAS AÑOS-SIN VARIEDAD	S	2,35	0,00	
Tener suscrito o haber tenido suscrito convenio de colaboración con el proyecto LIFE+					PUNTOS:	0,00	N
Porcentaje de superficie determinada de la explotación bajo sistemas de producción integrada ganadera o producción ecológica					PUNTOS:	4,00	100.0%

<u>REF.</u>	<u>REFERENCIA SIGPAC</u>	<u>CULTIVO</u>	<u>DESCRIPCIÓN CULTIVO</u>	<u>S/R</u>	<u>SUP. PROPUESTA (ha)</u>	<u>SUP. CUMPLE (ha)</u>
160000025986484	11-015-011-00006-0001	62000	PASTOS PERMANENTES DE 5 O MAS AÑOS-SIN VARIEDAD	S	0,00	0,00
160000025986505	11-015-011-00007-0001	62000	PASTOS PERMANENTES DE 5 O MAS AÑOS-SIN VARIEDAD	S	0,00	0,00
160000025986467	11-015-011-00007-0002	62000	PASTOS PERMANENTES DE 5 O MAS AÑOS-SIN VARIEDAD	S	2,42	2,42
160000025986466	11-015-011-00007-0002	62000	PASTOS PERMANENTES DE 5 O MAS AÑOS-SIN VARIEDAD	S	1,02	1,02
160000025986468	11-015-011-00007-0002	62000	PASTOS PERMANENTES DE 5 O MAS AÑOS-SIN VARIEDAD	S	13,77	13,77
160000025986491	11-015-011-00007-0028	62000	PASTOS PERMANENTES DE 5 O MAS AÑOS-SIN VARIEDAD	S	0,07	0,07
160000025986478	11-015-011-00007-0032	62000	PASTOS PERMANENTES DE 5 O MAS AÑOS-SIN VARIEDAD	S	8,14	8,14
160000025986476	11-015-011-00007-0032	62000	PASTOS PERMANENTES DE 5 O MAS AÑOS-SIN VARIEDAD	S	2,35	2,35

Porcentaje de carga ganadera con especies rumiantes**PUNTOS:** 3,00 100.0%

<u>EXPLOTACIÓN</u>	<u>ESPECIE</u>	<u>RUMIANTE</u>	<u>UGMs</u>
ES110150000263	BOVINA	SI	174.22
ES110150000762	BOVINA	SI	2.23

Porcentaje de carga ganadera con especies ovina**PUNTOS:** 0,00 0.0%

<u>EXPLOTACIÓN</u>	<u>ESPECIE</u>	<u>OVINA</u>	<u>UGMs</u>
ES110150000263	BOVINA	NO	174.22
ES110150000762	BOVINA	NO	2.23

Pendiente media de la explotación**PUNTOS:** 3,00 15.36%

<u>REF.</u>	<u>REFERENCIA SIGPAC</u>	<u>CULTIVO</u>	<u>DESCRIPCIÓN CULTIVO</u>	<u>S/R</u>	<u>PENDIENTE MEDIA (%)</u>	<u>SUP. PROPUESTA (ha)</u>
160000025986484	11-015-011-00006-0001	62000	PASTOS PERMANENTES DE 5 O MAS AÑOS-SIN VARIEDAD	S	9,03	0,00
160000025986505	11-015-011-00007-0001	62000	PASTOS PERMANENTES DE 5 O MAS AÑOS-SIN VARIEDAD	S	5,13	0,00
160000025986466	11-015-011-00007-0002	62000	PASTOS PERMANENTES DE 5 O MAS AÑOS-SIN VARIEDAD	S	15,57	1,02
160000025986467	11-015-011-00007-0002	62000	PASTOS PERMANENTES DE 5 O MAS AÑOS-SIN VARIEDAD	S	15,57	2,42
160000025986468	11-015-011-00007-0002	62000	PASTOS PERMANENTES DE 5 O MAS AÑOS-SIN VARIEDAD	S	15,57	13,77
160000025986491	11-015-011-00007-0028	62000	PASTOS PERMANENTES DE 5 O MAS AÑOS-SIN VARIEDAD	S	2,35	0,07
160000025986476	11-015-011-00007-0032	62000	PASTOS PERMANENTES DE 5 O MAS AÑOS-SIN VARIEDAD	S	15,09	2,35
160000025986478	11-015-011-00007-0032	62000	PASTOS PERMANENTES DE 5 O MAS AÑOS-SIN VARIEDAD	S	15,09	8,14



<u>APELLIDOS Y NOMBRE / RAZÓN SOCIAL</u>	<u>NIF</u>	<u>EXPEDIENTE</u>	<u>PROPUESTA</u>
VELEZ MARTIN MARIA JOSEFA	31095987X	2004508	INADMITIDO
<u>SOLICITA ACTUACIÓN 1</u>	<u>SOLICITA ACTUACIÓN 2</u>	<u>PROPUESTA ACTUACIÓN 2</u>	<u>SOLICITA ACTUACIÓN 3</u>
NO	SI	INADMITIDO	NO

DETALLE DE ACTUACIÓN 2**IMPORTES POR ANUALIDAD**

	<u>SUPERFICIE PROPUESTA</u>	<u>SUPERFICIE SUBVENCIONABLE</u>	<u>2016</u>	<u>2017</u>	<u>2018</u>	<u>2019</u>	<u>2020</u>
IMPORTE MÁXIMO	0,00	0,00	0,00 €	0,00 €	0,00 €	0,00 €	0,00 €
IMPORTE MEDIO DE TRANSFERENCIA (€/ha)			0,00 €	0,00 €	0,00 €	0,00 €	0,00 €

INCIDENCIAS**INCIDENCIA DESCRIPCIÓN**

224	La superficie de cruce total de productos de la agrupación Pastos permanentes sobre un mismo recinto en una misma solicitud, no puede superar la superficie total admisible de pastos. Ref:160000000486718 Recinto:11-023-089-00018-007 Cultivo:62000 PASTOS PERMANENTES DE 5 O MAS AÑOS-SIN VARIEDAD Secano Superficie admisible de pastos del recinto según SIGPAC.:2798 Suma de superficies de cruce netas declaradas para este recinto por el solicitante.:4411 Exceso de superficie (Hectáreas):16,13 Ref:160000000486735 Recinto:11-023-089-00020-005 Cultivo:62000 PASTOS PERMANENTES DE 5 O MAS AÑOS-SIN VARIEDAD Secano Superficie admisible de pastos del recinto según SIGPAC.:0 Suma de superficies de cruce netas declaradas para este recinto por el solicitante.:14 Exceso de superficie (Hectáreas):0,14 Ref:160000000486918 Recinto:11-023-089-80043-003 Cultivo:62000 PASTOS PERMANENTES DE 5 O MAS AÑOS-SIN VARIEDAD Secano Superficie admisible de pastos del recinto según SIGPAC.:9 Suma de superficies de cruce netas declaradas para este recinto por el solicitante.:11 Exceso de superficie (Hectáreas):0,02
80854	La explotación por la que solicita ayudas no se encuentra inscrita en el Censo de Dehesas de Andalucía
80856	No cumple con la superficie mínima de cultivo elegible para solicitar la operación. Sup. Resuelta:0
80866	La superficie que figura en la capa de formación adhesionada para el recinto, es inferior a la superficie por la que se solicita la ayuda para el recinto Ref:160000000486718 Recinto:11-023-089-00018-007 Cultivo:62000 PASTOS PERMANENTES DE 5 O MAS AÑOS-SIN VARIEDAD Secano Sup. Dec. Adm.:78,9 Sup. Censo Bruta:0 Ref:160000000486730 Recinto:11-023-089-00019-003 Cultivo:62000 PASTOS PERMANENTES DE 5 O MAS AÑOS-SIN VARIEDAD Secano Sup. Dec. Adm.:11,8 Sup. Censo Bruta:0 Ref:160000000486735 Recinto:11-023-089-00020-005 Cultivo:62000 PASTOS PERMANENTES DE 5 O MAS AÑOS-SIN VARIEDAD Secano Sup. Dec. Adm.:0,14 Sup. Censo Bruta:0 Ref:160000000486918 Recinto:11-023-089-80043-003 Cultivo:62000 PASTOS PERMANENTES DE 5 O MAS AÑOS-SIN VARIEDAD Secano Sup. Dec. Adm.:0,14 Sup. Censo Bruta:0
80867	Superficie resuelta para el grupo de pago menor que la mínima requerida Ref:160000000486718 Recinto:11-023-089-00018-007 Cultivo:62000 PASTOS PERMANENTES DE 5 O MAS AÑOS-SIN VARIEDAD Secano Sup. Declarada:0 Sup. Resuelta:0 Ref:160000000486730 Recinto:11-023-089-00019-003 Cultivo:62000 PASTOS PERMANENTES DE 5 O MAS AÑOS-SIN VARIEDAD Secano Sup. Declarada:0 Sup. Resuelta:0 Ref:160000000486735 Recinto:11-023-089-00020-005 Cultivo:62000 PASTOS PERMANENTES DE 5 O MAS AÑOS-SIN VARIEDAD Secano Sup. Declarada:0 Sup. Resuelta:0 Ref:160000000486918 Recinto:11-023-089-80043-003 Cultivo:62000 PASTOS PERMANENTES DE 5 O MAS AÑOS-SIN VARIEDAD Secano Sup. Declarada:0 Sup. Resuelta:0

DETALLE DE SUPERFICIE DE FORMACIÓN ADEHESADA EN EL CENSO DE DEHESAS**RESUMEN CRITERIOS DE SELECCIÓN****10.1.3 Conservación y mejora de pastos en sistemas de dehesas.****PUNTOS: 3,00**

	<u>PUNTOS</u>	
Plan de Gestión Integral de Dehesas oficialmente aprobado	0,00	N
Porcentaje de superficie determinada en Red Natura 2000	0,00	0.0%
Tener suscrito o haber tenido suscrito convenio de colaboración con el proyecto LIFE+	0,00	N
Porcentaje de superficie determinada de la explotación bajo sistemas de producción integrada ganadera o producción ecológica	0,00	0.0%
Porcentaje de carga ganadera con especies rumiantes	3,00	100.0%
Porcentaje de carga ganadera con especies ovina	0,00	0.0%
Pendiente media de la explotación	0,00	0.0%

DETALLE CRITERIOS DE SELECCIÓN**10.1.3 Conservación y mejora de pastos en sistemas de dehesas.****PUNTOS:** 3,00**Plan de Gestión Integral de Dehesas oficialmente aprobado****PUNTOS:** 0,00 N**Porcentaje de superficie determinada en Red Natura 2000****PUNTOS:** 0,00 0.0%**Tener suscrito o haber tenido suscrito convenio de colaboración con el proyecto LIFE+****PUNTOS:** 0,00 N**Porcentaje de superficie determinada de la explotación bajo sistemas de producción integrada ganadera o producción ecológica****PUNTOS:** 0,00 0.0%**Porcentaje de carga ganadera con especies rumiantes****PUNTOS:** 3,00 100.0%

<u>EXPLOTACIÓN</u>	<u>ESPECIE</u>	<u>RUMIANTE</u>	<u>UGMs</u>
ES110230000902	BOVINA	SI	12.33

Porcentaje de carga ganadera con especies ovina**PUNTOS:** 0,00 0.0%

<u>EXPLOTACIÓN</u>	<u>ESPECIE</u>	<u>OVINA</u>	<u>UGMs</u>
ES110230000902	BOVINA	NO	12.33

Pendiente media de la explotación**PUNTOS:** 0,00 0.0%

CÓRDOBA

<u>APELLIDOS Y NOMBRE / RAZÓN SOCIAL</u>	<u>NIF</u>	<u>EXPEDIENTE</u>	<u>PROPUESTA</u>
ABAURRE MORALES C.B.	E14078208	3034438	ADMITIDO
<u>SOLICITA ACTUACIÓN 1</u>	<u>SOLICITA ACTUACIÓN 2</u>	<u>SOLICITA ACTUACIÓN 3</u>	<u>PROPUESTA ACTUACIÓN 3</u>
NO	NO	SI	ADMITIDO

DETALLE DE ACTUACIÓN 3

IMPORTES POR ANUALIDAD

	<u>SUPERFICIE PROPUESTA</u>	<u>SUPERFICIE SUBVENCIONABLE</u>	<u>2016</u>	<u>2017</u>	<u>2018</u>	<u>2019</u>	<u>2020</u>
IMPORTE MÁXIMO	16,80	16,80	719,71 €	719,71 €	719,71 €	719,71 €	719,71 €
IMPORTE MEDIO DE TRANSFERENCIA (€/ha)			42,84 €	42,84 €	42,84 €	42,84 €	42,84 €

RECINTOS PROPUESTOS

<u>REF.</u>	<u>REFERENCIA SIGPAC</u>	<u>CULTIVO</u>	<u>DESCRIPCIÓN CULTIVO</u>	<u>S/R</u>	<u>PEND. MEDIA (%)</u>	<u>SUP. DEC. (ha)</u>	<u>SUP. BRUTA (ha)</u>	<u>CAP (%)</u>	<u>SUP. NETA (ha)</u>	<u>SUP. DEC. ADMIN. (ha)</u>	<u>SUP. CAMPO (ha)</u>	<u>SUP. CALC. (ha)</u>
1500000022954947	14-900-081-00001-0004	62000	PASTOS PERMANENTES DE 5 O MAS AÑOS-SIN VARIEDAD	S	23,97	35,20	25,84	65,00	16,80	16,80		16,80

INCIDENCIAS

INCIDENCIA DESCRIPCIÓN

80866	La superficie que figura en la capa de formación adhesada para el recinto, es inferior a la superficie por la que se solicita la ayuda para el recinto Ref:1500000022954947 Recinto:14-900-081-00001-004 Cultivo:62000 PASTOS PERMANENTES DE 5 O MAS AÑOS-SIN VARIEDAD Secano Sup. Dec. Adm.:54,15 Sup. Censo Bruta:25,84
-------	---



DETALLE DE SUPERFICIE DE FORMACIÓN ADEHESADA EN EL CENSO DE DEHESAS

REF.	REFERENCIA SIGPAC	SUP. BRUTA (ha)	CAP (%)	SUP. NETA (ha)
1500000022954947	14-900-081-00001-0004	25,84	65,00	16,80
1600000001803595	14-900-081-80002-0005	4,91	100,00	4,91
1600000001803596	14-900-081-80002-0005	0,81	100,00	0,81
1600000001803597	14-900-081-80002-0005	0,47	100,00	0,47
1600000001803612	14-900-082-00001-0002	17,40	75,00	13,05
1600000001803616	14-900-082-00002-0004	22,05	65,00	14,33
1600000001803617	14-900-082-00002-0008	0,13	0,00	0,00
1600000001803620	14-900-082-00003-0001	1,01	100,00	1,01
1600000001803623	14-900-082-00004-0001	0,30	100,00	0,30
1600000001803627	14-900-082-00030-0006	1,22	0,00	0,00
1600000001803630	14-900-082-00030-0009	2,92	75,00	2,19
1600000001803635	14-900-082-80001-0003	22,74	100,00	22,74
1600000001803653	14-900-083-00002-0001	0,56	100,00	0,56
1600000001803655	14-900-083-00002-0003	0,02	0,00	0,00
1600000001803657	14-900-083-00003-0001	1,15	100,00	1,15
1600000001803662	14-900-083-00005-0001	1,06	65,00	0,69
1600000001803664	14-900-083-00006-0001	2,42	75,00	1,81
1600000001803669	14-900-083-00007-0001	0,81	85,00	0,69
1600000001803676	14-900-083-00010-0002	5,40	65,00	3,51
1600000001803678	14-900-083-00011-0001	3,55	85,00	3,01
1600000001803680	14-900-083-00011-0002	0,53	0,00	0,00
1600000001803690	14-900-083-80001-0001	0,44	85,00	0,37
1600000001803695	14-900-083-80001-0003	0,08	0,00	0,00
1600000009512078	14-900-081-00002-0004	3,49	45,00	1,57
1600000009512081	14-900-081-00002-0005	13,30	75,00	9,97
1600000009512089	14-900-081-00002-0012	0,61	35,00	0,21
1600000010384157	14-900-082-00006-0001	0,18	100,00	0,18
1600000010384162	14-900-082-00008-0001	0,11	100,00	0,11
1600000010384169	14-900-082-00013-0001	0,11	100,00	0,11
1600000010384174	14-900-082-00014-0002	0,20	55,00	0,11
1600000010384178	14-900-082-00015-0001	1,99	100,00	1,99
1600000010384180	14-900-082-00015-0002	0,45	100,00	0,45
1600000010384200	14-900-082-00028-0001	0,02	45,00	0,01
1600000010384201	14-900-082-00029-0002	0,88	75,00	0,66
1600000010384205	14-900-082-00029-0009	0,42	75,00	0,32
1600000010384206	14-900-082-00030-0002	10,04	75,00	7,53
1600000010515370	14-900-083-00012-0001	1,95	100,00	1,95
1600000010515372	14-900-083-00013-0001	2,03	0,00	0,00
1600000010515377	14-900-083-00013-0002	4,51	100,00	4,51
TOTAL		156,11		118,08

RESUMEN CRITERIOS DE SELECCIÓN

10.1.3 Conservación y mejora de pastos en sistemas de dehesas.

PUNTOS: 10,00

	PUNTOS	
Plan de Gestión Integral de Dehesas oficialmente aprobado	0,00	N
Porcentaje de superficie determinada en Red Natura 2000	0,00	0.0%
Tener suscrito o haber tenido suscrito convenio de colaboración con el proyecto LIFE+	0,00	N
Porcentaje de superficie determinada de la explotación bajo sistemas de producción integrada ganadera o producción ecológica	4,00	100.0%
Porcentaje de carga ganadera con especies rumiantes	3,00	100.0%
Porcentaje de carga ganadera con especies ovina	0,00	0.0%
Pendiente media de la explotación	3,00	23.97%

DETALLE CRITERIOS DE SELECCIÓN

10.1.3 Conservación y mejora de pastos en sistemas de dehesas.

PUNTOS: 10,00

Plan de Gestión Integral de Dehesas oficialmente aprobado	PUNTOS: 0,00	N
---	---------------------	----------

Porcentaje de superficie determinada en Red Natura 2000

PUNTOS: 0,00 0.0%

<u>REF.</u>	<u>REFERENCIA SIGPAC</u>	<u>CULTIVO</u>	<u>DESCRIPCIÓN CULTIVO</u>	<u>S/R</u>	<u>SUP. PROPUESTA (ha)</u>	<u>SUP. CUMPLE (ha)</u>
1500000022954947	14-900-081-00001-0004	62000	PASTOS PERMANENTES DE 5 O MAS AÑOS-SIN VARIEDAD	S	16,80	0,00

Tener suscrito o haber tenido suscrito convenio de colaboración con el proyecto LIFE+

PUNTOS: 0,00 N

Porcentaje de superficie determinada de la explotación bajo sistemas de producción integrada ganadera o producción ecológica

PUNTOS: 4,00 100.0%

<u>REF.</u>	<u>REFERENCIA SIGPAC</u>	<u>CULTIVO</u>	<u>DESCRIPCIÓN CULTIVO</u>	<u>S/R</u>	<u>SUP. PROPUESTA (ha)</u>	<u>SUP. CUMPLE (ha)</u>
1500000022954947	14-900-081-00001-0004	62000	PASTOS PERMANENTES DE 5 O MAS AÑOS-SIN VARIEDAD	S	16,80	16,80

Porcentaje de carga ganadera con especies rumiantes

PUNTOS: 3,00 100.0%

<u>EXPLOTACIÓN</u>	<u>ESPECIE</u>	<u>RUMIANTE</u>	<u>UGMs</u>
ES140210000424	BOVINA	SI	62.56

Porcentaje de carga ganadera con especies ovina

PUNTOS: 0,00 0.0%

<u>EXPLOTACIÓN</u>	<u>ESPECIE</u>	<u>OVINA</u>	<u>UGMs</u>
ES140210000424	BOVINA	NO	62.56

Pendiente media de la explotación

PUNTOS: 3,00 23.97%

<u>REF.</u>	<u>REFERENCIA SIGPAC</u>	<u>CULTIVO</u>	<u>DESCRIPCIÓN CULTIVO</u>	<u>S/R</u>	<u>PENDIENTE MEDIA (%)</u>	<u>SUP. PROPUESTA (ha)</u>
1500000022954947	14-900-081-00001-0004	62000	PASTOS PERMANENTES DE 5 O MAS AÑOS-SIN VARIEDAD	S	23,97	16,80



<u>APELLIDOS Y NOMBRE / RAZÓN SOCIAL</u>	<u>NIF</u>	<u>EXPEDIENTE</u>	<u>PROPUESTA</u>
ACEDO AGREDANO JACINTA	30205852K	3037138	ADMITIDO
<u>SOLICITA ACTUACIÓN 1</u>	<u>SOLICITA ACTUACIÓN 2</u>	<u>PROPUESTA ACTUACIÓN 2</u>	<u>SOLICITA ACTUACIÓN 3</u>
NO	SI	ADMITIDO	NO

DETALLE DE ACTUACIÓN 2

IMPORTES POR ANUALIDAD

	<u>SUPERFICIE PROPUESTA</u>	<u>SUPERFICIE SUBVENCIONABLE</u>	<u>2016</u>	<u>2017</u>	<u>2018</u>	<u>2019</u>	<u>2020</u>
IMPORTE MÁXIMO	29,16	29,16	2.767,58 €	2.767,58 €	2.767,58 €	2.767,58 €	2.767,58 €
IMPORTE MEDIO DE TRANSFERENCIA (€/ha)			94,91 €	94,91 €	94,91 €	94,91 €	94,91 €

RECINTOS PROPUESTOS

<u>REF.</u>	<u>REFERENCIA SIGPAC</u>	<u>CULTIVO</u>	<u>DESCRIPCIÓN CULTIVO</u>	<u>S/R</u>	<u>PEND. MEDIA (%)</u>	<u>SUP. DEC. (ha)</u>	<u>SUP. BRUTA (ha)</u>	<u>CAP (%)</u>	<u>SUP. NETA (ha)</u>	<u>SUP. DEC. ADMIN. (ha)</u>	<u>SUP. CAMPO (ha)</u>	<u>SUP. CALC. (ha)</u>
160000001040055	14-029-042-00021-0003	63000	PASTOS DE MENOS DE 5 AÑOS-SIN VARIEDAD	S	21,09	38,85	29,16	100,00	29,16	29,16		29,16

INCIDENCIAS

INCIDENCIA DESCRIPCIÓN

80866	La superficie que figura en la capa de formación adhesionada para el recinto, es inferior a la superficie por la que se solicita la ayuda para el recinto Ref:1600000001040055 Recinto:14-029-042-00021-003 Cultivo:63000 PASTOS DE MENOS DE 5 AÑOS-SIN VARIEDAD Secano Sup. Dec. Adm.:38,85 Sup. Censo Bruta:29,16
-------	--

DETALLE DE SUPERFICIE DE FORMACIÓN ADEHESADA EN EL CENSO DE DEHESAS

<u>REF.</u>	<u>REFERENCIA SIGPAC</u>	<u>SUP. BRUTA (ha)</u>	<u>CAP (%)</u>	<u>SUP. NETA (ha)</u>
1500000013191401	14-029-039-00027-0001	2,44	100,00	2,44
1500000025215857	14-029-042-00028-0004	28,12	75,00	21,09
1600000001040049	14-029-042-00021-0003	36,74	100,00	36,74
1600000001040055	14-029-042-00021-0003	29,16	100,00	29,16
1600000001040061	14-029-042-00023-0001	11,41	45,00	5,14
1600000001040097	14-029-042-00072-0002	4,13	100,00	4,13
1600000001040106	14-029-042-00072-0003	1,28	75,00	0,96
1600000001040110	14-029-042-00074-0001	4,49	100,00	4,49
1600000001040115	14-029-042-00074-0001	1,36	100,00	1,36
1600000001123698	14-036-007-00013-0001	5,96	85,00	5,07
16000000011410462	14-029-042-00028-0001	0,64	100,00	0,64
16000000011410475	14-029-042-00028-0011	1,71	0,00	0,00
16000000011410481	14-029-042-00028-0012	3,27	0,00	0,00
16000000011410487	14-029-042-00028-0013	9,76	55,00	5,37
TOTAL		140,47		116,59

RESUMEN CRITERIOS DE SELECCIÓN

10.1.3 Conservación y mejora de pastos en sistemas de dehesas. PUNTOS: 12,00

	<u>PUNTOS</u>	
Plan de Gestión Integral de Dehesas oficialmente aprobado	0,00	N
Porcentaje de superficie determinada en Red Natura 2000	4,00	100.0%
Tener suscrito o haber tenido suscrito convenio de colaboración con el proyecto LIFE+	0,00	N
Porcentaje de superficie determinada de la explotación bajo sistemas de producción integrada ganadera o producción ecológica	4,00	99.76%
Porcentaje de carga ganadera con especies rumiantes	1,00	57.08%
Porcentaje de carga ganadera con especies ovina	0,00	0.0%
Pendiente media de la explotación	3,00	21.09%



DETALLE CRITERIOS DE SELECCIÓN

10.1.3 Conservación y mejora de pastos en sistemas de dehesas. PUNTOS: 12,00

Plan de Gestión Integral de Dehesas oficialmente aprobado PUNTOS: 0,00 N

Porcentaje de superficie determinada en Red Natura 2000 PUNTOS: 4,00 100.0%

REF.	REFERENCIA SIGPAC	CULTIVO	DESCRIPCIÓN CULTIVO	S/R	SUP. PROPUESTA (ha)	SUP. CUMPLE (ha)
1600000001040055	14-029-042-00021-0003	63000	PASTOS DE MENOS DE 5 AÑOS-SIN VARIEDAD	S	29,16	29,16

Tener suscrito o haber tenido suscrito convenio de colaboración con el proyecto LIFE+ PUNTOS: 0,00 N

Porcentaje de superficie determinada de la explotación bajo sistemas de producción integrada ganadera o producción ecológica PUNTOS: 4,00 99.76%

REF.	REFERENCIA SIGPAC	CULTIVO	DESCRIPCIÓN CULTIVO	S/R	SUP. PROPUESTA (ha)	SUP. CUMPLE (ha)
1600000001040055	14-029-042-00021-0003	63000	PASTOS DE MENOS DE 5 AÑOS-SIN VARIEDAD	S	29,16	29,09

Porcentaje de carga ganadera con especies rumiantes PUNTOS: 1,00 57.08%

EXPLOTACIÓN	ESPECIE	RUMIANTE	UGMs
ES140290000081	CAPRINA	SI	56.55
ES140290000081	PORCINO	NO	48
ES140290000467	CAPRINA	SI	7.29
ES140290000487	CAPRINA	SI	0
ES140290000755	CAPRINA	SI	0
ES140290001035	CAPRINA	SI	0
ES140360009012	CAPRINA	SI	0

Porcentaje de carga ganadera con especies ovina PUNTOS: 0,00 0.0%

EXPLOTACIÓN	ESPECIE	OVINA	UGMs
ES140290000081	CAPRINA	NO	56.55
ES140290000081	PORCINO	NO	48
ES140290000467	CAPRINA	NO	7.29
ES140290000487	CAPRINA	NO	0
ES140290000755	CAPRINA	NO	0
ES140290001035	CAPRINA	NO	0
ES140360009012	CAPRINA	NO	0

Pendiente media de la explotación PUNTOS: 3,00 21.09%

REF.	REFERENCIA SIGPAC	CULTIVO	DESCRIPCIÓN CULTIVO	S/R	PENDIENTE MEDIA (%)	SUP. PROPUESTA (ha)
1600000001040055	14-029-042-00021-0003	63000	PASTOS DE MENOS DE 5 AÑOS-SIN VARIEDAD	S	21,09	29,16



<u>APELLIDOS Y NOMBRE / RAZÓN SOCIAL</u>	<u>NIF</u>	<u>EXPEDIENTE</u>	<u>PROPUESTA</u>
AGROPECUARIA SANTA TERESA, S.L.	B82140724	3042225	INADMITIDO
<u>SOLICITA ACTUACIÓN 1</u>	<u>SOLICITA ACTUACIÓN 2</u>	<u>PROPUESTA ACTUACIÓN 2</u>	<u>SOLICITA ACTUACIÓN 3</u>
NO	SI	INADMITIDO	NO

DETALLE DE ACTUACIÓN 2

IMPORTE POR ANUALIDAD

	<u>SUPERFICIE PROPUESTA</u>	<u>SUPERFICIE SUBVENCIONABLE</u>	2016	2017	2018	2019	2020
IMPORTE MÁXIMO	0,00	0,00	0,00 €	0,00 €	0,00 €	0,00 €	0,00 €
IMPORTE MEDIO DE TRANSFERENCIA (€/ha)			0,00 €	0,00 €	0,00 €	0,00 €	0,00 €

INCIDENCIAS

INCIDENCIA DESCRIPCIÓN

80854	La explotación por la que solicita ayudas no se encuentra inscrita en el Censo de Dehesas de Andalucía
80856	No cumple con la superficie mínima de cultivo elegible para solicitar la operación. Sup. Resuelta:0
80866	La superficie que figura en la capa de formación adhesionada para el recinto, es inferior a la superficie por la que se solicita la ayuda para el recinto Ref:1600000026134026 Recinto:41-066-006-00004-002 Cultivo:62000 PASTOS PERMANENTES DE 5 O MAS AÑOS-SIN VARIEDAD Secano Sup. Dec. Adm.:93,96 Sup. Censo Bruta:0
80867	Superficie resuelta para el grupo de pago menor que la mínima requerida Ref:1600000026134026 Recinto:41-066-006-00004-002 Cultivo:62000 PASTOS PERMANENTES DE 5 O MAS AÑOS-SIN VARIEDAD Secano Sup. Declarada:0 Sup. Resuelta:0

DETALLE DE SUPERFICIE DE FORMACIÓN ADEHESADA EN EL CENSO DE DEHESAS

RESUMEN CRITERIOS DE SELECCIÓN

10.1.3 Conservación y mejora de pastos en sistemas de dehesas.

PUNTOS: 0,00

	<u>PUNTOS</u>	
Plan de Gestión Integral de Dehesas oficialmente aprobado	0,00	N
Porcentaje de superficie determinada en Red Natura 2000	0,00	0.0%
Tener suscrito o haber tenido suscrito convenio de colaboración con el proyecto LIFE+	0,00	N
Porcentaje de superficie determinada de la explotación bajo sistemas de producción integrada ganadera o producción ecológica	0,00	0.0%
Porcentaje de carga ganadera con especies rumiantes	0,00	26.34%
Porcentaje de carga ganadera con especies ovina	0,00	0.0%
Pendiente media de la explotación	0,00	0.0%



DETALLE CRITERIOS DE SELECCIÓN

10.1.3 Conservación y mejora de pastos en sistemas de dehesas.

PUNTOS: 0,00

Plan de Gestión Integral de Dehesas oficialmente aprobado

PUNTOS: 0,00 N

Porcentaje de superficie determinada en Red Natura 2000

PUNTOS: 0,00 0.0%

Tener suscrito o haber tenido suscrito convenio de colaboración con el proyecto LIFE+

PUNTOS: 0,00 N

Porcentaje de superficie determinada de la explotación bajo sistemas de producción integrada ganadera o producción ecológica

PUNTOS: 0,00 0.0%

Porcentaje de carga ganadera con especies rumiantes

PUNTOS: 0,00 26.34%

<u>EXPLOTACIÓN</u>	<u>ESPECIE</u>	<u>RUMIANTE</u>	<u>UGMs</u>
ES41066000038	BOVINA	SI	254.06
ES41066000038	PORCINO	NO	710.55

Porcentaje de carga ganadera con especies ovina

PUNTOS: 0,00 0.0%

<u>EXPLOTACIÓN</u>	<u>ESPECIE</u>	<u>OVINA</u>	<u>UGMs</u>
ES41066000038	BOVINA	NO	254.06
ES41066000038	PORCINO	NO	710.55

Pendiente media de la explotación

PUNTOS: 0,00 0.0%



<u>APELLIDOS Y NOMBRE / RAZÓN SOCIAL</u>	<u>NIF</u>	<u>EXPEDIENTE</u>	<u>PROPUESTA</u>
AGUADO SERRANO BARTOLOME FRANCISCO	75704847W	3043017	ADMITIDO
<u>SOLICITA ACTUACIÓN 1</u>	<u>SOLICITA ACTUACIÓN 2</u>	<u>PROPUESTA ACTUACIÓN 2</u>	<u>SOLICITA ACTUACIÓN 3</u>
NO	SI	ADMITIDO	NO

DETALLE DE ACTUACIÓN 2

IMPORTE POR ANUALIDAD

	<u>SUPERFICIE PROPUESTA</u>	<u>SUPERFICIE SUBVENCIONABLE</u>	<u>2016</u>	<u>2017</u>	<u>2018</u>	<u>2019</u>	<u>2020</u>
IMPORTE MÁXIMO	19,27	19,27	1.828,92 €	1.828,92 €	1.828,92 €	1.828,92 €	1.828,92 €
IMPORTE MEDIO DE TRANSFERENCIA (€/ha)			94,91 €	94,91 €	94,91 €	94,91 €	94,91 €

RECINTOS PROPUESTOS

<u>REF.</u>	<u>REFERENCIA SIGPAC</u>	<u>CULTIVO</u>	<u>DESCRIPCIÓN CULTIVO</u>	<u>S/R</u>	<u>PEND. MEDIA (%)</u>	<u>SUP. DEC. (ha)</u>	<u>SUP. BRUTA (ha)</u>	<u>CAP (%)</u>	<u>SUP. NETA (ha)</u>	<u>SUP. DEC. ADMIN. (ha)</u>	<u>SUP. CAMPO (ha)</u>	<u>SUP. CALC. (ha)</u>
1600000026245915	14-054-011-00027-0002	62000	PASTOS PERMANENTES DE 5 O MAS AÑOS-SIN VARIEDAD	S	2,54	19,28	19,27	100,00	19,27	19,27		19,27

INCIDENCIAS

INCIDENCIA DESCRIPCIÓN

80866	La superficie que figura en la capa de formación adhesionada para el recinto, es inferior a la superficie por la que se solicita la ayuda para el recinto Ref:1600000026245915 Recinto:14-054-011-00027-002 Cultivo:62000 PASTOS PERMANENTES DE 5 O MAS AÑOS-SIN VARIEDAD Secano Sup. Dec. Adm.:19,28 Sup. Censo Bruta:19,27
-------	--

DETALLE DE SUPERFICIE DE FORMACIÓN ADEHESADA EN EL CENSO DE DEHESAS

<u>REF.</u>	<u>REFERENCIA SIGPAC</u>	<u>SUP. BRUTA (ha)</u>	<u>CAP (%)</u>	<u>SUP. NETA (ha)</u>
1600000026245914	14-054-011-00004-0003	23,56	85,00	20,03
1600000026245915	14-054-011-00027-0002	19,27	100,00	19,27
TOTAL		42,83		39,30

RESUMEN CRITERIOS DE SELECCIÓN

10.1.3 Conservación y mejora de pastos en sistemas de dehesas.

PUNTOS: 8,00

	<u>PUNTOS</u>	
Plan de Gestión Integral de Dehesas oficialmente aprobado	0,00	N
Porcentaje de superficie determinada en Red Natura 2000	0,00	0.0%
Tener suscrito o haber tenido suscrito convenio de colaboración con el proyecto LIFE+	0,00	N
Porcentaje de superficie determinada de la explotación bajo sistemas de producción integrada ganadera o producción ecológica	4,00	100.0%
Porcentaje de carga ganadera con especies rumiantes	3,00	100.0%
Porcentaje de carga ganadera con especies ovina	0,00	0.0%
Pendiente media de la explotación	1,00	2.54%



DETALLE CRITERIOS DE SELECCIÓN

10.1.3 Conservación y mejora de pastos en sistemas de dehesas. PUNTOS: 8,00

Plan de Gestión Integral de Dehesas oficialmente aprobado PUNTOS: 0,00 N

Porcentaje de superficie determinada en Red Natura 2000 PUNTOS: 0,00 0.0%

REF.	REFERENCIA SIGPAC	CULTIVO	DESCRIPCIÓN CULTIVO	S/R	SUP. PROPUESTA (ha)	SUP. CUMPLE (ha)
1600000026245915	14-054-011-00027-0002	62000	PASTOS PERMANENTES DE 5 O MAS AÑOS-SIN VARIEDAD	S	19,27	0,00

Tener suscrito o haber tenido suscrito convenio de colaboración con el proyecto LIFE+ PUNTOS: 0,00 N

Porcentaje de superficie determinada de la explotación bajo sistemas de producción integrada ganadera o producción ecológica PUNTOS: 4,00 100.0%

REF.	REFERENCIA SIGPAC	CULTIVO	DESCRIPCIÓN CULTIVO	S/R	SUP. PROPUESTA (ha)	SUP. CUMPLE (ha)
1600000026245915	14-054-011-00027-0002	62000	PASTOS PERMANENTES DE 5 O MAS AÑOS-SIN VARIEDAD	S	19,27	19,27

Porcentaje de carga ganadera con especies rumiantes PUNTOS: 3,00 100.0%

EXPLOTACIÓN	ESPECIE	RUMIANTE	UGMs
ES140540000557	BOVINA	SI	32.42

Porcentaje de carga ganadera con especies ovina PUNTOS: 0,00 0.0%

EXPLOTACIÓN	ESPECIE	OVINA	UGMs
ES140540000557	BOVINA	NO	32.42

Pendiente media de la explotación PUNTOS: 1,00 2.54%

REF.	REFERENCIA SIGPAC	CULTIVO	DESCRIPCIÓN CULTIVO	S/R	PENDIENTE MEDIA (%)	SUP. PROPUESTA (ha)
1600000026245915	14-054-011-00027-0002	62000	PASTOS PERMANENTES DE 5 O MAS AÑOS-SIN VARIEDAD	S	2,54	19,27



<u>APELLIDOS Y NOMBRE / RAZÓN SOCIAL</u>	<u>NIF</u>	<u>EXPEDIENTE</u>	<u>PROPUESTA</u>
AGUZADERAS SCP	J14936082	3041032	ADMITIDO
<u>SOLICITA ACTUACIÓN 1</u>	<u>SOLICITA ACTUACIÓN 2</u>	<u>PROPUESTA ACTUACIÓN 2</u>	<u>SOLICITA ACTUACIÓN 3</u>
NO	SI	ADMITIDO	NO

DETALLE DE ACTUACIÓN 2

IMPORTES POR ANUALIDAD

	<u>SUPERFICIE PROPUESTA</u>	<u>SUPERFICIE SUBVENCIONABLE</u>	<u>2016</u>	<u>2017</u>	<u>2018</u>	<u>2019</u>	<u>2020</u>
IMPORTE MÁXIMO	16,47	16,47	1.563,17 €	1.563,17 €	1.563,17 €	1.563,17 €	1.563,17 €
IMPORTE MEDIO DE TRANSFERENCIA (€/ha)			94,91 €	94,91 €	94,91 €	94,91 €	94,91 €

RECINTOS PROPUESTOS

<u>REF.</u>	<u>REFERENCIA SIGPAC</u>	<u>CULTIVO</u>	<u>DESCRIPCIÓN CULTIVO</u>	<u>S/R</u>	<u>PEND. MEDIA (%)</u>	<u>SUP. DEC. (ha)</u>	<u>SUP. BRUTA (ha)</u>	<u>CAP (%)</u>	<u>SUP. NETA (ha)</u>	<u>SUP. DEC. ADMIN. (ha)</u>	<u>SUP. CAMPO (ha)</u>	<u>SUP. CALC. (ha)</u>
160000025959521	14-016-033-00013-0004	62000	PASTOS PERMANENTES DE 5 O MAS AÑOS-SIN VARIEDAD	S	7,35	16,47	16,47	100,00	16,47	16,47		16,47

INCIDENCIAS

INCIDENCIA DESCRIPCIÓN

80866 La superficie que figura en la capa de formación adehesada para el recinto, es inferior a la superficie por la que se solicita la ayuda para el recinto
 Ref:160000025959521 Recinto:14-016-033-00013-004 Cultivo:62000 PASTOS PERMANENTES DE 5 O MAS AÑOS-SIN VARIEDAD
 Secano Sup. Dec. Adm.:16,96 Sup. Censo Bruta:16,47

DETALLE DE SUPERFICIE DE FORMACIÓN ADEHESADA EN EL CENSO DE DEHESAS

<u>REF.</u>	<u>REFERENCIA SIGPAC</u>	<u>SUP. BRUTA (ha)</u>	<u>CAP (%)</u>	<u>SUP. NETA (ha)</u>
160000025959520	14-016-032-00031-0001	7,14	75,00	5,36
160000025959521	14-016-033-00013-0004	16,47	100,00	16,47
160000025959522	14-016-033-00013-0004	13,61	100,00	13,61
TOTAL		37,22		35,44

RESUMEN CRITERIOS DE SELECCIÓN

10.1.3 Conservación y mejora de pastos en sistemas de dehesas.

PUNTOS: 3,00

	<u>PUNTOS</u>	
Plan de Gestión Integral de Dehesas oficialmente aprobado	0,00	N
Porcentaje de superficie determinada en Red Natura 2000	0,00	0.0%
Tener suscrito o haber tenido suscrito convenio de colaboración con el proyecto LIFE+	0,00	N
Porcentaje de superficie determinada de la explotación bajo sistemas de producción integrada ganadera o producción ecológica	0,00	0.0%
Porcentaje de carga ganadera con especies rumiantes	2,00	85.87%
Porcentaje de carga ganadera con especies ovina	0,00	0.0%
Pendiente media de la explotación	1,00	7.35%



DETALLE CRITERIOS DE SELECCIÓN

10.1.3 Conservación y mejora de pastos en sistemas de dehesas.

PUNTOS: 3,00

Plan de Gestión Integral de Dehesas oficialmente aprobado

PUNTOS: 0,00 N

Porcentaje de superficie determinada en Red Natura 2000

PUNTOS: 0,00 0.0%

<u>REF.</u>	<u>REFERENCIA SIGPAC</u>	<u>CULTIVO</u>	<u>DESCRIPCIÓN CULTIVO</u>	<u>S/R</u>	<u>SUP. PROPUESTA (ha)</u>	<u>SUP. CUMPLE (ha)</u>
1600000025959521	14-016-033-00013-0004	62000	PASTOS PERMANENTES DE 5 O MAS AÑOS-SIN VARIEDAD	S	16,47	0,00

Tener suscrito o haber tenido suscrito convenio de colaboración con el proyecto LIFE+

PUNTOS: 0,00 N

Porcentaje de superficie determinada de la explotación bajo sistemas de producción integrada ganadera o producción ecológica

PUNTOS: 0,00 0.0%

<u>REF.</u>	<u>REFERENCIA SIGPAC</u>	<u>CULTIVO</u>	<u>DESCRIPCIÓN CULTIVO</u>	<u>S/R</u>	<u>SUP. PROPUESTA (ha)</u>	<u>SUP. CUMPLE (ha)</u>
1600000025959521	14-016-033-00013-0004	62000	PASTOS PERMANENTES DE 5 O MAS AÑOS-SIN VARIEDAD	S	16,47	0,00

Porcentaje de carga ganadera con especies rumiantes

PUNTOS: 2,00 85.87%

<u>EXPLORACIÓN</u>	<u>ESPECIE</u>	<u>RUMIANTE</u>	<u>UGMs</u>
ES140160000184	BOVINA	SI	24.24
ES140160000184	PORCINO	NO	3.99

Porcentaje de carga ganadera con especies ovina

PUNTOS: 0,00 0.0%

<u>EXPLORACIÓN</u>	<u>ESPECIE</u>	<u>OVINA</u>	<u>UGMs</u>
ES140160000184	BOVINA	NO	24.24
ES140160000184	PORCINO	NO	3.99

Pendiente media de la explotación

PUNTOS: 1,00 7.35%

<u>REF.</u>	<u>REFERENCIA SIGPAC</u>	<u>CULTIVO</u>	<u>DESCRIPCIÓN CULTIVO</u>	<u>S/R</u>	<u>PENDIENTE MEDIA (%)</u>	<u>SUP. PROPUESTA (ha)</u>
1600000025959521	14-016-033-00013-0004	62000	PASTOS PERMANENTES DE 5 O MAS AÑOS-SIN VARIEDAD	S	7,35	16,47



<u>APELLIDOS Y NOMBRE / RAZÓN SOCIAL</u>	<u>NIF</u>	<u>EXPEDIENTE</u>	<u>PROPUESTA</u>
APALATEGUI REBOLLO ALVARO	30959973H	3037009	ADMITIDO
<u>SOLICITA ACTUACIÓN 1</u>	<u>SOLICITA ACTUACIÓN 2</u>	<u>SOLICITA ACTUACIÓN 3</u>	<u>PROPUESTA ACTUACIÓN 3</u>
NO	NO	SI	ADMITIDO

DETALLE DE ACTUACIÓN 3

IMPORTES POR ANUALIDAD

	<u>SUPERFICIE PROPUESTA</u>	<u>SUPERFICIE SUBVENCIONABLE</u>	<u>2016</u>	<u>2017</u>	<u>2018</u>	<u>2019</u>	<u>2020</u>
IMPORTE MÁXIMO	19,51	19,51	835,81 €	835,81 €	835,81 €	835,81 €	835,81 €
IMPORTE MEDIO DE TRANSFERENCIA (€/ha)			42,84 €	42,84 €	42,84 €	42,84 €	42,84 €

RECINTOS PROPUESTOS

<u>REF.</u>	<u>REFERENCIA SIGPAC</u>	<u>CULTIVO</u>	<u>DESCRIPCIÓN CULTIVO</u>	<u>S/R</u>	<u>PEND. MEDIA (%)</u>	<u>SUP. DEC. (ha)</u>	<u>SUP. BRUTA (ha)</u>	<u>CAP (%)</u>	<u>SUP. NETA (ha)</u>	<u>SUP. DEC. ADMIN. (ha)</u>	<u>SUP. CAMPO (ha)</u>	<u>SUP. CALC. (ha)</u>
1600000011206181	14-005-003-00005-0001	62000	PASTOS PERMANENTES DE 5 O MAS AÑOS-SIN VARIEDAD	S	26,15	50,00	26,03	75,00	19,52	19,52		19,51

INCIDENCIAS

INCIDENCIA DESCRIPCIÓN

- 224 La superficie de cruce total de productos de la agrupación Pastos permanentes sobre un mismo recinto en una misma solicitud, no puede superar la superficie total admisible de pastos.
 Ref:1600000011206181 Recinto:14-005-003-00005-001 Cultivo:62000 PASTOS PERMANENTES DE 5 O MAS AÑOS-SIN VARIEDAD Secano Superficie admisible de pastos del recinto según SIGPAC.:9672 Suma de superficies de cruce netas declaradas para este recinto por el solicitante.:9673 Exceso de superficie (Hectáreas):0,01
- 80866 La superficie que figura en la capa de formación adhesionada para el recinto, es inferior a la superficie por la que se solicita la ayuda para el recinto
 Ref:1600000011206181 Recinto:14-005-003-00005-001 Cultivo:62000 PASTOS PERMANENTES DE 5 O MAS AÑOS-SIN VARIEDAD Secano Sup. Dec. Adm.:66,66 Sup. Censo Bruta:26,03

DETALLE DE SUPERFICIE DE FORMACIÓN ADEHESADA EN EL CENSO DE DEHESAS

<u>REF.</u>	<u>REFERENCIA SIGPAC</u>	<u>SUP. BRUTA (ha)</u>	<u>CAP (%)</u>	<u>SUP. NETA (ha)</u>
1500000025131799	14-005-002-00006-0002	0,17	0,00	0,00
1600000000684626	14-005-002-00008-0003	6,36	45,00	2,86
1600000000684630	14-005-002-00008-0004	0,25	0,00	0,00
1600000000684710	14-005-003-00005-0001	28,10	75,00	21,07
1600000000684712	14-005-003-00005-0003	2,03	100,00	2,03
1600000000684716	14-005-003-00005-0006	0,32	0,00	0,00
1600000000684718	14-005-003-00005-0013	0,27	0,00	0,00
1600000000688036	14-005-019-00001-0001	4,05	85,00	3,44
1600000011206181	14-005-003-00005-0001	26,03	75,00	19,52
1600000011344183	14-005-002-00006-0004	15,99	65,00	10,39
1600000011344194	14-005-002-00006-0014	1,99	75,00	1,50
1600000011344198	14-005-002-00006-0016	0,85	75,00	0,64
1600000011344203	14-005-002-00008-0001	7,68	65,00	4,99
TOTAL		94,09		66,44

RESUMEN CRITERIOS DE SELECCIÓN

10.1.3 Conservación y mejora de pastos en sistemas de dehesas.

PUNTOS: 14,00

	<u>PUNTOS</u>	
Plan de Gestión Integral de Dehesas oficialmente aprobado	0,00	N
Porcentaje de superficie determinada en Red Natura 2000	4,00	100.0%
Tener suscrito o haber tenido suscrito convenio de colaboración con el proyecto LIFE+	0,00	N
Porcentaje de superficie determinada de la explotación bajo sistemas de producción integrada ganadera o producción ecológica	4,00	100.0%
Porcentaje de carga ganadera con especies rumiantes	3,00	100.0%
Porcentaje de carga ganadera con especies ovina	0,00	0.0%
Pendiente media de la explotación	3,00	26.15%

DETALLE CRITERIOS DE SELECCIÓN

10.1.3 Conservación y mejora de pastos en sistemas de dehesas. PUNTOS: 14,00

Plan de Gestión Integral de Dehesas oficialmente aprobado PUNTOS: 0,00 N

Porcentaje de superficie determinada en Red Natura 2000 PUNTOS: 4,00 100.0%

REF.	REFERENCIA SIGPAC	CULTIVO	DESCRIPCIÓN CULTIVO	S/R	SUP. PROPUESTA (ha)	SUP. CUMPLE (ha)
1600000011206181	14-005-003-00005-0001	62000	PASTOS PERMANENTES DE 5 O MAS AÑOS-SIN VARIEDAD	S	19,51	19,51

Tener suscrito o haber tenido suscrito convenio de colaboración con el proyecto LIFE+ PUNTOS: 0,00 N

Porcentaje de superficie determinada de la explotación bajo sistemas de producción integrada ganadera o producción ecológica PUNTOS: 4,00 100.0%

REF.	REFERENCIA SIGPAC	CULTIVO	DESCRIPCIÓN CULTIVO	S/R	SUP. PROPUESTA (ha)	SUP. CUMPLE (ha)
1600000011206181	14-005-003-00005-0001	62000	PASTOS PERMANENTES DE 5 O MAS AÑOS-SIN VARIEDAD	S	19,51	19,51

Porcentaje de carga ganadera con especies rumiantes PUNTOS: 3,00 100.0%

EXPLOTACIÓN	ESPECIE	RUMIANTE	UGMs
ES140050000372	BOVINA	SI	75.26
ES140430000020	BOVINA	SI	23.68

Porcentaje de carga ganadera con especies ovina PUNTOS: 0,00 0.0%

EXPLOTACIÓN	ESPECIE	OVINA	UGMs
ES140050000372	BOVINA	NO	75.26
ES140430000020	BOVINA	NO	23.68

Pendiente media de la explotación PUNTOS: 3,00 26.15%

REF.	REFERENCIA SIGPAC	CULTIVO	DESCRIPCIÓN CULTIVO	S/R	PENDIENTE MEDIA (%)	SUP. PROPUESTA (ha)
1600000011206181	14-005-003-00005-0001	62000	PASTOS PERMANENTES DE 5 O MAS AÑOS-SIN VARIEDAD	S	26,15	19,51



<u>APELLIDOS Y NOMBRE / RAZÓN SOCIAL</u>	<u>NIF</u>	<u>EXPEDIENTE</u>	<u>PROPUESTA</u>
AREVALO CABALLERO FRANCISCO JAVIER	80149849R	3037423	ADMITIDO
<u>SOLICITA ACTUACIÓN 1</u>	<u>SOLICITA ACTUACIÓN 2</u>	<u>SOLICITA ACTUACIÓN 3</u>	<u>PROPUESTA ACTUACIÓN 3</u>
NO	NO	SI	ADMITIDO

DETALLE DE ACTUACIÓN 3

IMPORTES POR ANUALIDAD

	<u>SUPERFICIE PROPUESTA</u>	<u>SUPERFICIE SUBVENCIONABLE</u>	<u>2016</u>	<u>2017</u>	<u>2018</u>	<u>2019</u>	<u>2020</u>
IMPORTE MÁXIMO	9,35	9,35	400,55 €	400,55 €	400,55 €	400,55 €	400,55 €
IMPORTE MEDIO DE TRANSFERENCIA (€/ha)			42,84 €	42,84 €	42,84 €	42,84 €	42,84 €

RECINTOS PROPUESTOS

<u>REF.</u>	<u>REFERENCIA SIGPAC</u>	<u>CULTIVO</u>	<u>DESCRIPCIÓN CULTIVO</u>	<u>S/R</u>	<u>PEND. MEDIA (%)</u>	<u>SUP. DEC. (ha)</u>	<u>SUP. BRUTA (ha)</u>	<u>CAP (%)</u>	<u>SUP. NETA (ha)</u>	<u>SUP. DEC. ADMIN. (ha)</u>	<u>SUP. CAMPO (ha)</u>	<u>SUP. CALC. (ha)</u>
1500000012780582	14-006-017-00005-0001	62000	PASTOS PERMANENTES DE 5 O MAS AÑOS-SIN VARIEDAD	S	8,33	6,12	0,00	75,00	0,00	0,00		0,00
1500000025189799	14-006-007-00050-0001	62000	PASTOS PERMANENTES DE 5 O MAS AÑOS-SIN VARIEDAD	S	15,58	7,48	0,00	75,00	0,00	0,00		0,00
1500000025189832	14-006-007-00053-0001	62000	PASTOS PERMANENTES DE 5 O MAS AÑOS-SIN VARIEDAD	S	11,62	9,16	0,00	75,00	0,00	0,00		0,00
1600000011389379	14-006-007-00050-0002	62000	PASTOS PERMANENTES DE 5 O MAS AÑOS-SIN VARIEDAD	S	19,95	0,16	0,00	75,00	0,00	0,00		0,00
1600000011389417	14-006-007-00054-0005	62000	PASTOS PERMANENTES DE 5 O MAS AÑOS-SIN VARIEDAD	S	12,82	15,09	17,00	55,00	9,35	9,35		9,35

INCIDENCIAS

INCIDENCIA DESCRIPCIÓN

224	La superficie de cruce total de productos de la agrupación Pastos permanentes sobre un mismo recinto en una misma solicitud, no puede superar la superficie total admisible de pastos. Ref:1500000012780582 Recinto:14-006-017-00005-0001 Cultivo:62000 PASTOS PERMANENTES DE 5 O MAS AÑOS-SIN VARIEDAD Secano Superficie admisible de pastos del recinto según SIGPAC.:0 Suma de superficies de cruce netas declaradas para este recinto por el solicitante.:612 Exceso de superficie (Hectáreas):6,12 Ref:1500000025189799 Recinto:14-006-007-00050-0001 Cultivo:62000 PASTOS PERMANENTES DE 5 O MAS AÑOS-SIN VARIEDAD Secano Superficie admisible de pastos del recinto según SIGPAC.:0 Suma de superficies de cruce netas declaradas para este recinto por el solicitante.:748 Exceso de superficie (Hectáreas):7,48 Ref:1500000025189832 Recinto:14-006-007-00053-0001 Cultivo:62000 PASTOS PERMANENTES DE 5 O MAS AÑOS-SIN VARIEDAD Secano Superficie admisible de pastos del recinto según SIGPAC.:0 Suma de superficies de cruce netas declaradas para este recinto por el solicitante.:916 Exceso de superficie (Hectáreas):9,16 Ref:1600000011389379 Recinto:14-006-007-00050-0002 Cultivo:62000 PASTOS PERMANENTES DE 5 O MAS AÑOS-SIN VARIEDAD Secano Superficie admisible de pastos del recinto según SIGPAC.:0 Suma de superficies de cruce netas declaradas para este recinto por el solicitante.:16 Exceso de superficie (Hectáreas):0,16
80866	La superficie que figura en la capa de formación adhesionada para el recinto, es inferior a la superficie por la que se solicita la ayuda para el recinto Ref:1500000012780582 Recinto:14-006-017-00005-0001 Cultivo:62000 PASTOS PERMANENTES DE 5 O MAS AÑOS-SIN VARIEDAD Secano Sup. Dec. Adm.:8,16 Sup. Censo Bruta:0 Ref:1500000025189799 Recinto:14-006-007-00050-0001 Cultivo:62000 PASTOS PERMANENTES DE 5 O MAS AÑOS-SIN VARIEDAD Secano Sup. Dec. Adm.:9,97 Sup. Censo Bruta:0 Ref:1500000025189832 Recinto:14-006-007-00053-0001 Cultivo:62000 PASTOS PERMANENTES DE 5 O MAS AÑOS-SIN VARIEDAD Secano Sup. Dec. Adm.:12,21 Sup. Censo Bruta:0 Ref:1600000011389379 Recinto:14-006-007-00050-0002 Cultivo:62000 PASTOS PERMANENTES DE 5 O MAS AÑOS-SIN VARIEDAD Secano Sup. Dec. Adm.:0,21 Sup. Censo Bruta:0 Ref:1600000011389417 Recinto:14-006-007-00054-0005 Cultivo:62000 PASTOS PERMANENTES DE 5 O MAS AÑOS-SIN VARIEDAD Secano Sup. Dec. Adm.:27,43 Sup. Censo Bruta:17

DETALLE DE SUPERFICIE DE FORMACIÓN ADEHESADA EN EL CENSO DE DEHESAS

<u>REF.</u>	<u>REFERENCIA SIGPAC</u>	<u>SUP. BRUTA (ha)</u>	<u>CAP (%)</u>	<u>SUP. NETA (ha)</u>
1500000012779052	14-006-009-00021-0001	0,37	100,00	0,37
1500000012780570	14-006-017-00003-0001	8,34	0,00	0,00
1500000023651154	14-006-017-00043-0001	2,77	75,00	2,08
1600000000691732	14-006-009-00022-0003	15,56	100,00	15,56
1600000000691744	14-006-009-00023-0001	4,70	100,00	4,70
1600000011389417	14-006-007-00054-0005	17,00	55,00	9,35
TOTAL		48,74		32,06



RESUMEN CRITERIOS DE SELECCIÓN

10.1.3 Conservación y mejora de pastos en sistemas de dehesas. PUNTOS: 8,00

	PUNTOS	
Plan de Gestión Integral de Dehesas oficialmente aprobado	0,00	N
Porcentaje de superficie determinada en Red Natura 2000	0,00	0.0%
Tener suscrito o haber tenido suscrito convenio de colaboración con el proyecto LIFE+	0,00	N
Porcentaje de superficie determinada de la explotación bajo sistemas de producción integrada ganadera o producción ecológica	4,00	100.0%
Porcentaje de carga ganadera con especies rumiantes	2,00	95.6%
Porcentaje de carga ganadera con especies ovina	0,00	0.0%
Pendiente media de la explotación	2,00	12.82%

DETALLE CRITERIOS DE SELECCIÓN

10.1.3 Conservación y mejora de pastos en sistemas de dehesas. PUNTOS: 8,00

Plan de Gestión Integral de Dehesas oficialmente aprobado	PUNTOS: 0,00	N
Porcentaje de superficie determinada en Red Natura 2000	PUNTOS: 0,00	0.0%

REF.	REFERENCIA SIGPAC	CULTIVO	DESCRIPCIÓN CULTIVO	S/R	SUP. PROPUESTA (ha)	SUP. CUMPLE (ha)
1500000025189799	14-006-007-00050-0001	62000	PASTOS PERMANENTES DE 5 O MAS AÑOS-SIN VARIEDAD	S	0,00	0,00
1600000011389379	14-006-007-00050-0002	62000	PASTOS PERMANENTES DE 5 O MAS AÑOS-SIN VARIEDAD	S	0,00	0,00
1500000025189832	14-006-007-00053-0001	62000	PASTOS PERMANENTES DE 5 O MAS AÑOS-SIN VARIEDAD	S	0,00	0,00
1600000011389417	14-006-007-00054-0005	62000	PASTOS PERMANENTES DE 5 O MAS AÑOS-SIN VARIEDAD	S	9,35	0,00
1500000012780582	14-006-017-00005-0001	62000	PASTOS PERMANENTES DE 5 O MAS AÑOS-SIN VARIEDAD	S	0,00	0,00

Tener suscrito o haber tenido suscrito convenio de colaboración con el proyecto LIFE+	PUNTOS: 0,00	N
Porcentaje de superficie determinada de la explotación bajo sistemas de producción integrada ganadera o producción ecológica	PUNTOS: 4,00	100.0%

REF.	REFERENCIA SIGPAC	CULTIVO	DESCRIPCIÓN CULTIVO	S/R	SUP. PROPUESTA (ha)	SUP. CUMPLE (ha)
1500000025189799	14-006-007-00050-0001	62000	PASTOS PERMANENTES DE 5 O MAS AÑOS-SIN VARIEDAD	S	0,00	0,00
1600000011389379	14-006-007-00050-0002	62000	PASTOS PERMANENTES DE 5 O MAS AÑOS-SIN VARIEDAD	S	0,00	0,00
1500000025189832	14-006-007-00053-0001	62000	PASTOS PERMANENTES DE 5 O MAS AÑOS-SIN VARIEDAD	S	0,00	0,00
1600000011389417	14-006-007-00054-0005	62000	PASTOS PERMANENTES DE 5 O MAS AÑOS-SIN VARIEDAD	S	9,35	9,35
1500000012780582	14-006-017-00005-0001	62000	PASTOS PERMANENTES DE 5 O MAS AÑOS-SIN VARIEDAD	S	0,00	0,00

Porcentaje de carga ganadera con especies rumiantes	PUNTOS: 2,00	95.6%
--	---------------------	-------

EXPLOTACIÓN	ESPECIE	RUMIANTE	UGMs
ES140060000349	CAPRINA	SI	25.14
ES140060000349	PORCINO	NO	4.1
ES140060000533	CAPRINA	SI	63.89

Porcentaje de carga ganadera con especies ovina	PUNTOS: 0,00	0.0%
--	---------------------	------

EXPLOTACIÓN	ESPECIE	OVINA	UGMs
ES140060000349	CAPRINA	NO	25.14
ES140060000349	PORCINO	NO	4.1

<u>EXPLOTACIÓN</u>	<u>ESPECIE</u>	<u>OVINA</u>	<u>UGMs</u>
ES140060000533	CAPRINA	NO	63.89

Pendiente media de la explotación

PUNTOS: 2,00 12.82%

<u>REF.</u>	<u>REFERENCIA SIGPAC</u>	<u>CULTIVO</u>	<u>DESCRIPCIÓN CULTIVO</u>	<u>S/R</u>	<u>PENDIENTE MEDIA (%)</u>	<u>SUP. PROPUESTA (ha)</u>
1500000025189799	14-006-007-00050-0001	62000	PASTOS PERMANENTES DE 5 O MAS AÑOS-SIN VARIEDAD	S	15,58	0,00
1600000011389379	14-006-007-00050-0002	62000	PASTOS PERMANENTES DE 5 O MAS AÑOS-SIN VARIEDAD	S	19,95	0,00
1500000025189832	14-006-007-00053-0001	62000	PASTOS PERMANENTES DE 5 O MAS AÑOS-SIN VARIEDAD	S	11,62	0,00
1600000011389417	14-006-007-00054-0005	62000	PASTOS PERMANENTES DE 5 O MAS AÑOS-SIN VARIEDAD	S	12,82	9,35
1500000012780582	14-006-017-00005-0001	62000	PASTOS PERMANENTES DE 5 O MAS AÑOS-SIN VARIEDAD	S	8,33	0,00



<u>APELLIDOS Y NOMBRE / RAZÓN SOCIAL</u>	<u>NIF</u>	<u>EXPEDIENTE</u>	<u>PROPUESTA</u>
AREVALO MANOSALBAS FRANCISCA	30161876K	3043035	ADMITIDO
<u>SOLICITA ACTUACIÓN 1</u>	<u>SOLICITA ACTUACIÓN 2</u>	<u>PROPUESTA ACTUACIÓN 2</u>	<u>SOLICITA ACTUACIÓN 3</u>
NO	SI	ADMITIDO	NO

DETALLE DE ACTUACIÓN 2

IMPORTES POR ANUALIDAD

	<u>SUPERFICIE PROPUESTA</u>	<u>SUPERFICIE SUBVENCIONABLE</u>	<u>2016</u>	<u>2017</u>	<u>2018</u>	<u>2019</u>	<u>2020</u>
IMPORTE MÁXIMO	18,80	18,80	1.784,31 €	1.784,31 €	1.784,31 €	1.784,31 €	1.784,31 €
IMPORTE MEDIO DE TRANSFERENCIA (€/ha)			94,91 €	94,91 €	94,91 €	94,91 €	94,91 €

RECINTOS PROPUESTOS

<u>REF.</u>	<u>REFERENCIA SIGPAC</u>	<u>CULTIVO</u>	<u>DESCRIPCIÓN CULTIVO</u>	<u>S/R</u>	<u>PEND. MEDIA (%)</u>	<u>SUP. DEC. (ha)</u>	<u>SUP. BRUTA (ha)</u>	<u>CAP (%)</u>	<u>SUP. NETA (ha)</u>	<u>SUP. DEC. ADMIN. (ha)</u>	<u>SUP. CAMPO (ha)</u>	<u>SUP. CALC. (ha)</u>
160000026328231	14-051-012-00020-0001	63000	PASTOS DE MENOS DE 5 AÑOS-SIN VARIEDAD	S	6,91	22,14	18,80	100,00	18,80	18,80		18,80

INCIDENCIAS

INCIDENCIA DESCRIPCIÓN

80866	La superficie que figura en la capa de formación adhesionada para el recinto, es inferior a la superficie por la que se solicita la ayuda para el recinto Ref:160000026328231 Recinto:14-051-012-00020-001 Cultivo:63000 PASTOS DE MENOS DE 5 AÑOS-SIN VARIEDAD Secano Sup. Dec. Adm.:22,14 Sup. Censo Bruta:18,8
-------	--

DETALLE DE SUPERFICIE DE FORMACIÓN ADEHESADA EN EL CENSO DE DEHESAS

<u>REF.</u>	<u>REFERENCIA SIGPAC</u>	<u>SUP. BRUTA (ha)</u>	<u>CAP (%)</u>	<u>SUP. NETA (ha)</u>
160000026328223	14-051-005-00023-0001	0,43	100,00	0,43
160000026328224	14-051-009-00013-0002	2,20	85,00	1,87
160000026328227	14-051-009-00055-0003	0,12	55,00	0,07
160000026328228	14-051-012-00022-0002	1,75	100,00	1,75
160000026328229	14-051-009-00011-0007	0,73	85,00	0,62
160000026328230	14-051-009-00074-0003	3,75	100,00	3,75
160000026328231	14-051-012-00020-0001	18,80	100,00	18,80
160000026328232	14-051-009-00055-0004	0,58	85,00	0,50
160000026328233	14-051-010-00056-0001	1,46	100,00	1,46
160000026328234	14-051-010-00037-0001	0,71	100,00	0,71
160000026328235	14-051-009-00054-0001	11,12	35,00	3,89
160000026328236	14-051-009-00014-0001	5,07	85,00	4,31
160000026328237	14-051-009-00011-0006	0,29	85,00	0,25
160000026328238	14-051-010-00059-0001	2,98	100,00	2,98
160000026328239	14-051-009-00055-0002	0,42	100,00	0,42
160000026328240	14-051-009-00074-0005	1,49	100,00	1,49
160000026328242	14-051-009-00053-0003	0,90	100,00	0,90
160000026328243	14-051-009-00013-0001	3,43	85,00	2,92
160000026328244	14-051-009-00011-0001	1,14	85,00	0,97
160000026328245	14-051-009-00074-0003	6,41	100,00	6,41
160000026328246	14-051-009-00075-0001	1,04	100,00	1,04
160000026328247	14-051-009-00074-0003	0,29	100,00	0,29
TOTAL		65,11		55,83

RESUMEN CRITERIOS DE SELECCIÓN

10.1.3 Conservación y mejora de pastos en sistemas de dehesas. PUNTOS: 2,00

	<u>PUNTOS</u>	
Plan de Gestión Integral de Dehesas oficialmente aprobado	0,00	N
Porcentaje de superficie determinada en Red Natura 2000	0,00	0.0%
Tener suscrito o haber tenido suscrito convenio de colaboración con el proyecto LIFE+	0,00	N
Porcentaje de superficie determinada de la explotación bajo sistemas de producción integrada ganadera o producción ecológica	0,00	0.0%
Porcentaje de carga ganadera con especies rumiantes	1,00	67.9%
Porcentaje de carga ganadera con especies ovina	0,00	0.0%
Pendiente media de la explotación	1,00	6.91%

DETALLE CRITERIOS DE SELECCIÓN**10.1.3 Conservación y mejora de pastos en sistemas de dehesas.****PUNTOS:** 2,00**Plan de Gestión Integral de Dehesas oficialmente aprobado****PUNTOS:** 0,00 N**Porcentaje de superficie determinada en Red Natura 2000****PUNTOS:** 0,00 0.0%

<u>REF.</u>	<u>REFERENCIA SIGPAC</u>	<u>CULTIVO</u>	<u>DESCRIPCIÓN CULTIVO</u>	<u>S/R</u>	<u>SUP. PROPUESTA (ha)</u>	<u>SUP. CUMPLE (ha)</u>
1600000026328231	14-051-012-00020-0001	63000	PASTOS DE MENOS DE 5 AÑOS-SIN VARIEDAD	S	18,80	0,00

Tener suscrito o haber tenido suscrito convenio de colaboración con el proyecto LIFE+**PUNTOS:** 0,00 N**Porcentaje de superficie determinada de la explotación bajo sistemas de producción integrada ganadera o producción ecológica****PUNTOS:** 0,00 0.0%

<u>REF.</u>	<u>REFERENCIA SIGPAC</u>	<u>CULTIVO</u>	<u>DESCRIPCIÓN CULTIVO</u>	<u>S/R</u>	<u>SUP. PROPUESTA (ha)</u>	<u>SUP. CUMPLE (ha)</u>
1600000026328231	14-051-012-00020-0001	63000	PASTOS DE MENOS DE 5 AÑOS-SIN VARIEDAD	S	18,80	0,00

Porcentaje de carga ganadera con especies rumiantes**PUNTOS:** 1,00 67.9%

<u>EXPLOTACIÓN</u>	<u>ESPECIE</u>	<u>RUMIANTE</u>	<u>UGMs</u>
ES140510000100	CAPRINA	SI	56.47
ES140510000100	PORCINO	NO	26.7

Porcentaje de carga ganadera con especies ovina**PUNTOS:** 0,00 0.0%

<u>EXPLOTACIÓN</u>	<u>ESPECIE</u>	<u>OVINA</u>	<u>UGMs</u>
ES140510000100	CAPRINA	NO	56.47
ES140510000100	PORCINO	NO	26.7

Pendiente media de la explotación**PUNTOS:** 1,00 6.91%

<u>REF.</u>	<u>REFERENCIA SIGPAC</u>	<u>CULTIVO</u>	<u>DESCRIPCIÓN CULTIVO</u>	<u>S/R</u>	<u>PENDIENTE MEDIA (%)</u>	<u>SUP. PROPUESTA (ha)</u>
1600000026328231	14-051-012-00020-0001	63000	PASTOS DE MENOS DE 5 AÑOS-SIN VARIEDAD	S	6,91	18,80



<u>APELLIDOS Y NOMBRE / RAZÓN SOCIAL</u>	<u>NIF</u>	<u>EXPEDIENTE</u>	<u>PROPUESTA</u>
AVELINO FERNANDEZ E HIJOS, C.B.	E14281562	3043478	ADMITIDO
<u>SOLICITA ACTUACIÓN 1</u>	<u>SOLICITA ACTUACIÓN 2</u>	<u>PROPUESTA ACTUACIÓN 2</u>	<u>SOLICITA ACTUACIÓN 3</u>
NO	SI	ADMITIDO	NO

DETALLE DE ACTUACIÓN 2

IMPORTES POR ANUALIDAD

	<u>SUPERFICIE PROPUESTA</u>	<u>SUPERFICIE SUBVENCIONABLE</u>	<u>2016</u>	<u>2017</u>	<u>2018</u>	<u>2019</u>	<u>2020</u>
IMPORTE MÁXIMO	51,08	50,00	4.745,50 €	4.745,50 €	4.745,50 €	4.745,50 €	4.745,50 €
IMPORTE MEDIO DE TRANSFERENCIA (€/ha)			92,90 €	92,90 €	92,90 €	92,90 €	92,90 €

RECINTOS PROPUESTOS

<u>REF.</u>	<u>REFERENCIA SIGPAC</u>	<u>CULTIVO</u>	<u>DESCRIPCIÓN CULTIVO</u>	<u>S/R</u>	<u>PEND. MEDIA (%)</u>	<u>SUP. DEC. (ha)</u>	<u>SUP. BRUTA (ha)</u>	<u>CAP (%)</u>	<u>SUP. NETA (ha)</u>	<u>SUP. DEC. ADMIN. (ha)</u>	<u>SUP. CAMPO (ha)</u>	<u>SUP. CALC. (ha)</u>
1600000026261859	14-069-027-00009-0005	62000	PASTOS PERMANENTES DE 5 O MAS AÑOS-SIN VARIEDAD	S	9,02	18,64	15,90	100,00	15,90	15,90		15,90
1600000026261870	14-069-026-00013-0003	62000	PASTOS PERMANENTES DE 5 O MAS AÑOS-SIN VARIEDAD	S	11,42	20,69	20,69	100,00	20,69	20,69		20,69
1600000026261891	14-069-025-00004-0002	62000	PASTOS PERMANENTES DE 5 O MAS AÑOS-SIN VARIEDAD	S	14,58	14,62	17,04	85,00	14,49	14,49		14,49

INCIDENCIAS

INCIDENCIA DESCRIPCIÓN

- 80861 Superficie solicitada mayor a la superficie máxima permitida para la operación.(50has)
Sup. Resuelta:51,08
- 80866 La superficie que figura en la capa de formación adehesada para el recinto, es inferior a la superficie por la que se solicita la ayuda para el recinto
Ref:1600000026261859 Recinto:14-069-027-00009-0005 Cultivo:62000 PASTOS PERMANENTES DE 5 O MAS AÑOS-SIN VARIEDAD Secano Sup. Dec. Adm.:18,64 Sup. Censo Bruta:15,9
Ref:1600000026261891 Recinto:14-069-025-00004-0002 Cultivo:62000 PASTOS PERMANENTES DE 5 O MAS AÑOS-SIN VARIEDAD Secano Sup. Dec. Adm.:17,2 Sup. Censo Bruta:17,04



DETALLE DE SUPERFICIE DE FORMACIÓN ADEHESADA EN EL CENSO DE DEHESAS

REF.	REFERENCIA SIGPAC	SUP. BRUTA (ha)	CAP (%)	SUP. NETA (ha)
160000026261834	14-069-023-00068-0001	19,52	85,00	16,59
160000026261835	14-069-026-00013-0003	95,28	100,00	95,28
160000026261836	14-069-026-00016-0001	5,19	100,00	5,19
160000026261837	14-069-026-00017-0001	12,40	100,00	12,40
160000026261839	14-069-026-00019-0002	50,10	100,00	50,10
160000026261840	14-069-026-00023-0001	22,10	100,00	22,10
160000026261841	14-069-026-00020-0001	7,16	100,00	7,16
160000026261842	14-069-026-00020-0005	2,37	100,00	2,37
160000026261843	14-069-026-00022-0002	2,62	100,00	2,62
160000026261844	14-069-026-00018-0001	3,90	100,00	3,90
160000026261845	14-069-026-00021-0003	4,19	100,00	4,19
160000026261846	14-069-026-00022-0001	2,69	100,00	2,69
160000026261847	14-069-025-00002-0001	12,40	100,00	12,40
160000026261848	14-069-025-00003-0001	19,03	100,00	19,03
160000026261849	14-069-025-00004-0006	0,02	0,00	0,00
160000026261850	14-069-025-00004-0005	0,09	0,00	0,00
160000026261851	14-069-026-00018-0002	27,64	85,00	23,50
160000026261854	14-069-061-00028-0001	0,09	100,00	0,09
160000026261855	14-069-061-00028-0002	11,66	100,00	11,66
160000026261856	14-069-061-00028-0004	0,59	100,00	0,59
160000026261857	14-069-061-00028-0005	0,08	100,00	0,08
160000026261858	14-069-025-00003-0002	2,52	100,00	2,52
160000026261859	14-069-027-00009-0005	15,90	100,00	15,90
160000026261860	14-069-061-00026-0001	13,00	100,00	13,00
160000026261861	14-069-060-00002-0001	0,46	100,00	0,46
160000026261862	14-069-057-00040-0001	17,31	100,00	17,31
160000026261863	14-069-047-00078-0007	2,08	45,00	0,93
160000026261864	14-069-026-00022-0004	0,02	0,00	0,00
160000026261865	14-069-058-00011-0001	63,71	100,00	63,71
160000026261866	14-069-058-00012-0002	8,97	100,00	8,97
160000026261867	14-069-058-00013-0001	6,17	100,00	6,17
160000026261870	14-069-026-00013-0003	20,69	100,00	20,69
160000026261872	14-069-026-00022-0007	0,35	100,00	0,35
160000026261874	14-069-025-00004-0002	57,47	85,00	48,85
160000026261875	14-069-027-00009-0004	13,24	100,00	13,24
160000026261876	14-069-027-00009-0011	0,22	100,00	0,22
160000026261877	14-069-027-00009-0012	0,23	100,00	0,23
160000026261878	14-069-061-00062-0001	22,02	100,00	22,02
160000026261879	14-069-061-00062-0003	0,03	100,00	0,03
160000026261880	14-069-027-00009-0002	0,83	100,00	0,83
160000026261881	14-069-027-00009-0005	51,21	100,00	51,21
160000026261882	14-069-027-00010-0001	31,78	100,00	31,78
160000026261883	14-069-047-00078-0004	0,07	100,00	0,07
160000026261889	14-069-060-00001-0001	2,46	100,00	2,46
160000026261890	14-069-026-00022-0004	0,02	0,00	0,00
160000026261891	14-069-025-00004-0002	17,04	85,00	14,49
TOTAL		646,92		627,38

RESUMEN CRITERIOS DE SELECCIÓN**10.1.3 Conservación y mejora de pastos en sistemas de dehesas.****PUNTOS: 4,00**

	PUNTOS	
Plan de Gestión Integral de Dehesas oficialmente aprobado	0,00	N
Porcentaje de superficie determinada en Red Natura 2000	0,00	0.0%
Tener suscrito o haber tenido suscrito convenio de colaboración con el proyecto LIFE+	0,00	N
Porcentaje de superficie determinada de la explotación bajo sistemas de producción integrada ganadera o producción ecológica	0,00	0.0%
Porcentaje de carga ganadera con especies rumiantes	2,00	81.68%

	PUNTOS	CUMPLE
Porcentaje de carga ganadera con especies ovina	0,00	0.0%
Pendiente media de la explotación	2,00	11.57%

DETALLE CRITERIOS DE SELECCIÓN

10.1.3 Conservación y mejora de pastos en sistemas de dehesas. PUNTOS: 4,00

Plan de Gestión Integral de Dehesas oficialmente aprobado PUNTOS: 0,00 N

Porcentaje de superficie determinada en Red Natura 2000 PUNTOS: 0,00 0.0%

<u>REF.</u>	<u>REFERENCIA SIGPAC</u>	<u>CULTIVO</u>	<u>DESCRIPCIÓN CULTIVO</u>	<u>S/R</u>	<u>SUP. PROPUESTA (ha)</u>	<u>SUP. CUMPLE (ha)</u>
1600000026261891	14-069-025-00004-0002	62000	PASTOS PERMANENTES DE 5 O MAS AÑOS-SIN VARIEDAD	S	14,49	0,00
1600000026261870	14-069-026-00013-0003	62000	PASTOS PERMANENTES DE 5 O MAS AÑOS-SIN VARIEDAD	S	20,69	0,00
1600000026261859	14-069-027-00009-0005	62000	PASTOS PERMANENTES DE 5 O MAS AÑOS-SIN VARIEDAD	S	15,90	0,00

Tener suscrito o haber tenido suscrito convenio de colaboración con el proyecto LIFE+ PUNTOS: 0,00 N

Porcentaje de superficie determinada de la explotación bajo sistemas de producción integrada ganadera o producción ecológica PUNTOS: 0,00 0.0%

<u>REF.</u>	<u>REFERENCIA SIGPAC</u>	<u>CULTIVO</u>	<u>DESCRIPCIÓN CULTIVO</u>	<u>S/R</u>	<u>SUP. PROPUESTA (ha)</u>	<u>SUP. CUMPLE (ha)</u>
1600000026261891	14-069-025-00004-0002	62000	PASTOS PERMANENTES DE 5 O MAS AÑOS-SIN VARIEDAD	S	14,49	0,00
1600000026261870	14-069-026-00013-0003	62000	PASTOS PERMANENTES DE 5 O MAS AÑOS-SIN VARIEDAD	S	20,69	0,00
1600000026261859	14-069-027-00009-0005	62000	PASTOS PERMANENTES DE 5 O MAS AÑOS-SIN VARIEDAD	S	15,90	0,00

Porcentaje de carga ganadera con especies rumiantes PUNTOS: 2,00 81.68%

<u>EXPLORACIÓN</u>	<u>ESPECIE</u>	<u>RUMIANTE</u>	<u>UGMs</u>
ES140690000043	BOVINA	SI	64.37
ES140690000043	PORCINO	NO	16.19
ES140690000196	BOVINA	SI	38.01
ES140690000196	PORCINO	NO	8.96
ES140690000283	BOVINA	SI	69.56
ES140690000283	PORCINO	NO	16.19
ES140690000510	BOVINA	SI	37.12
ES140690000510	PORCINO	NO	10.25
ES140690000511	BOVINA	SI	30.61
ES140690000511	PORCINO	NO	2.16

Porcentaje de carga ganadera con especies ovina PUNTOS: 0,00 0.0%

<u>EXPLORACIÓN</u>	<u>ESPECIE</u>	<u>OVINA</u>	<u>UGMs</u>
ES140690000043	BOVINA	NO	64.37
ES140690000043	PORCINO	NO	16.19
ES140690000196	BOVINA	NO	38.01
ES140690000196	PORCINO	NO	8.96
ES140690000283	BOVINA	NO	69.56
ES140690000283	PORCINO	NO	16.19
ES140690000510	BOVINA	NO	37.12
ES140690000510	PORCINO	NO	10.25
ES140690000511	BOVINA	NO	30.61
ES140690000511	PORCINO	NO	2.16

Pendiente media de la explotación PUNTOS: 2,00 11.57%

REF.	REFERENCIA SIGPAC	CULTIVO	DESCRIPCIÓN CULTIVO	S/R	PENDIENTE		SUP.
					MEDIA (%)	PROPUESTA	(ha)
160000026261891	14-069-025-00004-0002	62000	PASTOS PERMANENTES DE 5 O MAS AÑOS-SIN VARIEDAD	S	14,58		14,49
160000026261870	14-069-026-00013-0003	62000	PASTOS PERMANENTES DE 5 O MAS AÑOS-SIN VARIEDAD	S	11,42		20,69
160000026261859	14-069-027-00009-0005	62000	PASTOS PERMANENTES DE 5 O MAS AÑOS-SIN VARIEDAD	S	9,02		15,90



<u>APELLIDOS Y NOMBRE / RAZÓN SOCIAL</u>	<u>NIF</u>	<u>EXPEDIENTE</u>	<u>PROPUESTA</u>
BALMASEDA DE SILVEIRA JUAN CARLOS	50683911F	3034046	INADMITIDO
<u>SOLICITA ACTUACIÓN 1</u>	<u>SOLICITA ACTUACIÓN 2</u>	<u>PROPUESTA ACTUACIÓN 2</u>	<u>SOLICITA ACTUACIÓN 3</u>
NO	SI	INADMITIDO	NO

DETALLE DE ACTUACIÓN 2

IMPORTES POR ANUALIDAD

	<u>SUPERFICIE PROPUESTA</u>	<u>SUPERFICIE SUBVENCIONABLE</u>	<u>2016</u>	<u>2017</u>	<u>2018</u>	<u>2019</u>	<u>2020</u>
IMPORTE MÁXIMO	0,00	0,00	0,00 €	0,00 €	0,00 €	0,00 €	0,00 €
IMPORTE MEDIO DE TRANSFERENCIA (€/ha)			0,00 €	0,00 €	0,00 €	0,00 €	0,00 €

INCIDENCIAS

INCIDENCIA DESCRIPCIÓN

80856	No cumple con la superficie mínima de cultivo elegible para solicitar la operación. Sup. Resuelta:0
80866	La superficie que figura en la capa de formación adhesionada para el recinto, es inferior a la superficie por la que se solicita la ayuda para el recinto Ref:160000000781797 Recinto:14-009-017-00023-001 Cultivo:62000 PASTOS PERMANENTES DE 5 O MAS AÑOS-SIN VARIEDAD Secano Sup. Dec. Adm.:29,38 Sup. Censo Bruta:0 Ref:1600000010482037 Recinto:14-009-017-00023-002 Cultivo:63000 PASTOS DE MENOS DE 5 AÑOS-SIN VARIEDAD Secano Sup. Dec. Adm.:15 Sup. Censo Bruta:0 Ref:1600000010482042 Recinto:14-009-017-00023-002 Cultivo:63000 PASTOS DE MENOS DE 5 AÑOS-SIN VARIEDAD Secano Sup. Dec. Adm.:0,29 Sup. Censo Bruta:0
80867	Superficie resuelta para el grupo de pago menor que la mínima requerida Ref:160000000781797 Recinto:14-009-017-00023-001 Cultivo:62000 PASTOS PERMANENTES DE 5 O MAS AÑOS-SIN VARIEDAD Secano Sup. Declarada:0 Sup. Resuelta:0 Ref:1600000010482037 Recinto:14-009-017-00023-002 Cultivo:63000 PASTOS DE MENOS DE 5 AÑOS-SIN VARIEDAD Secano Sup. Declarada:0 Sup. Resuelta:0 Ref:1600000010482042 Recinto:14-009-017-00023-002 Cultivo:63000 PASTOS DE MENOS DE 5 AÑOS-SIN VARIEDAD Secano Sup. Declarada:0 Sup. Resuelta:0

DETALLE DE SUPERFICIE DE FORMACIÓN ADEHESADA EN EL CENSO DE DEHESAS

<u>REF.</u>	<u>REFERENCIA SIGPAC</u>	<u>SUP. BRUTA (ha)</u>	<u>CAP (%)</u>	<u>SUP. NETA (ha)</u>
1500000012891090	14-009-016-00010-0001	46,71	100,00	46,71
1600000000781665	14-009-016-00011-0002	24,58	100,00	24,58
1600000000781802	14-009-017-00025-0011	0,13	65,00	0,08
1600000000781804	14-009-017-00025-0013	3,69	85,00	3,13
1600000000781820	14-009-017-00025-0017	0,18	100,00	0,18
1600000010482044	14-009-017-00023-0003	20,23	100,00	20,23
1600000010482047	14-009-017-00023-0003	4,18	100,00	4,18
1600000010482053	14-009-017-00023-0012	1,12	100,00	1,12
1600000010482061	14-009-017-00023-0018	0,21	100,00	0,21
1600000010482072	14-009-017-00025-0002	8,34	100,00	8,34
1600000010482082	14-009-017-00025-0006	0,20	0,00	0,00
TOTAL		109,57		108,76

RESUMEN CRITERIOS DE SELECCIÓN

10.1.3 Conservación y mejora de pastos en sistemas de dehesas.

PUNTOS: 3,00

	<u>PUNTOS</u>	
Plan de Gestión Integral de Dehesas oficialmente aprobado	0,00	N
Porcentaje de superficie determinada en Red Natura 2000	0,00	0.0%
Tener suscrito o haber tenido suscrito convenio de colaboración con el proyecto LIFE+	0,00	N
Porcentaje de superficie determinada de la explotación bajo sistemas de producción integrada ganadera o producción ecológica	0,00	0.0%
Porcentaje de carga ganadera con especies rumiantes	3,00	100.0%
Porcentaje de carga ganadera con especies ovina	0,00	0.0%
Pendiente media de la explotación	0,00	0.0%

DETALLE CRITERIOS DE SELECCIÓN

10.1.3 Conservación y mejora de pastos en sistemas de dehesas.

PUNTOS: 3,00

Plan de Gestión Integral de Dehesas oficialmente aprobado

PUNTOS: 0,00 N

Porcentaje de superficie determinada en Red Natura 2000

PUNTOS: 0,00 0.0%

Tener suscrito o haber tenido suscrito convenio de colaboración con el proyecto LIFE+

PUNTOS: 0,00 N

Porcentaje de superficie determinada de la explotación bajo sistemas de producción integrada ganadera o producción ecológica

PUNTOS: 0,00 0.0%

Porcentaje de carga ganadera con especies rumiantes

PUNTOS: 3,00 100.0%

<u>EXPLOTACIÓN</u>	<u>ESPECIE</u>	<u>RUMIANTE</u>	<u>UGMs</u>
ES140090000087	BOVINA	SI	105.03
ES140090000087	CAPRINA	SI	1.94

Porcentaje de carga ganadera con especies ovina

PUNTOS: 0,00 0.0%

<u>EXPLOTACIÓN</u>	<u>ESPECIE</u>	<u>OVINA</u>	<u>UGMs</u>
ES140090000087	BOVINA	NO	105.03
ES140090000087	CAPRINA	NO	1.94

Pendiente media de la explotación

PUNTOS: 0,00 0.0%



<u>APELLIDOS Y NOMBRE / RAZÓN SOCIAL</u>	<u>NIF</u>	<u>EXPEDIENTE</u>	<u>PROPUESTA</u>
BAUTISTA MUÑOZ RAFAEL ANGEL	75699155Z	3043481	ADMITIDO
<u>SOLICITA ACTUACIÓN 1</u>	<u>SOLICITA ACTUACIÓN 2</u>	<u>PROPUESTA ACTUACIÓN 2</u>	<u>SOLICITA ACTUACIÓN 3</u>
NO	SI	ADMITIDO	NO

DETALLE DE ACTUACIÓN 2

IMPORTES POR ANUALIDAD

	<u>SUPERFICIE PROPUESTA</u>	<u>SUPERFICIE SUBVENCIONABLE</u>	<u>2016</u>	<u>2017</u>	<u>2018</u>	<u>2019</u>	<u>2020</u>
IMPORTE MÁXIMO	49,84	49,84	4.730,31 €	4.730,31 €	4.730,31 €	4.730,31 €	4.730,31 €
IMPORTE MEDIO DE TRANSFERENCIA (€/ha)			94,91 €	94,91 €	94,91 €	94,91 €	94,91 €

RECINTOS PROPUESTOS

<u>REF.</u>	<u>REFERENCIA SIGPAC</u>	<u>CULTIVO</u>	<u>DESCRIPCIÓN CULTIVO</u>	<u>S/R</u>	<u>PEND. MEDIA (%)</u>	<u>SUP. DEC. (ha)</u>	<u>SUP. BRUTA (ha)</u>	<u>CAP (%)</u>	<u>SUP. NETA (ha)</u>	<u>SUP. DEC. ADMIN. (ha)</u>	<u>SUP. CAMPO (ha)</u>	<u>SUP. CALC. (ha)</u>
1600000026279336	14-051-015-00029-0001	62000	PASTOS PERMANENTES DE 5 O MAS AÑOS-SIN VARIEDAD	S	6,72	39,73	39,62	100,00	39,62	39,62	39,73	39,62
1600000026279346	14-051-015-00031-0004	62000	PASTOS PERMANENTES DE 5 O MAS AÑOS-SIN VARIEDAD	S	4,22	9,61	9,56	100,00	9,56	9,56	9,61	9,56
1600000026279349	14-051-015-00029-0002	63000	PASTOS DE MENOS DE 5 AÑOS-SIN VARIEDAD	S	3,15	0,66	0,66	100,00	0,66	0,66	0,66	0,66

INCIDENCIAS

INCIDENCIA DESCRIPCIÓN

80866 La superficie que figura en la capa de formación adhesionada para el recinto, es inferior a la superficie por la que se solicita la ayuda para el recinto
 Ref:1600000026279336 Recinto:14-051-015-00029-001 Cultivo:62000 PASTOS PERMANENTES DE 5 O MAS AÑOS-SIN VARIEDAD Secano Sup. Dec. Adm.:39,73 Sup. Censo Bruta:39,62
 Ref:1600000026279346 Recinto:14-051-015-00031-004 Cultivo:62000 PASTOS PERMANENTES DE 5 O MAS AÑOS-SIN VARIEDAD Secano Sup. Dec. Adm.:9,61 Sup. Censo Bruta:9,56

DETALLE DE SUPERFICIE DE FORMACIÓN ADEHESADA EN EL CENSO DE DEHESAS

<u>REF.</u>	<u>REFERENCIA SIGPAC</u>	<u>SUP. BRUTA (ha)</u>	<u>CAP (%)</u>	<u>SUP. NETA (ha)</u>
1600000026279332	14-006-009-00006-0001	2,10	100,00	2,10
1600000026279333	14-054-021-00004-0003	0,02	100,00	0,02
1600000026279334	14-054-021-00006-0001	7,79	100,00	7,79
1600000026279335	14-051-015-00029-0001	22,24	100,00	22,24
1600000026279336	14-051-015-00029-0001	39,62	100,00	39,62
1600000026279339	14-054-009-00023-0002	8,41	100,00	8,41
1600000026279340	14-054-009-00032-0002	4,75	100,00	4,75
1600000026279341	14-054-008-00011-0001	19,52	100,00	19,52
1600000026279342	14-054-008-00010-0002	11,88	100,00	11,88
1600000026279343	14-054-021-00004-0004	8,70	100,00	8,70
1600000026279344	14-054-021-00004-0001	9,46	100,00	9,46
1600000026279345	14-054-008-00006-0002	19,16	100,00	19,16
1600000026279346	14-051-015-00031-0004	9,56	100,00	9,56
1600000026279347	14-054-008-00012-0001	2,65	100,00	2,65
1600000026279348	14-054-008-00011-0003	1,05	100,00	1,05
1600000026279349	14-051-015-00029-0002	0,66	100,00	0,66
1600000026279351	14-054-008-00007-0002	65,23	100,00	65,23
1600000026279352	14-051-015-00031-0004	7,76	100,00	7,76
1600000026279353	14-054-009-00032-0002	2,80	100,00	2,80
1600000026279354	14-051-015-00031-0003	2,26	100,00	2,26
1600000026279355	14-051-015-00028-0001	3,70	100,00	3,70
1600000026279356	14-051-015-00031-0002	0,05	100,00	0,05
1600000026279358	14-051-015-00029-0003	0,66	100,00	0,66
TOTAL		250,03		250,03



RESUMEN CRITERIOS DE SELECCIÓN

10.1.3 Conservación y mejora de pastos en sistemas de dehesas. PUNTOS: 6,00

	PUNTOS	
Plan de Gestión Integral de Dehesas oficialmente aprobado	0,00	N
Porcentaje de superficie determinada en Red Natura 2000	0,00	0.0%
Tener suscrito o haber tenido suscrito convenio de colaboración con el proyecto LIFE+	0,00	N
Porcentaje de superficie determinada de la explotación bajo sistemas de producción integrada ganadera o producción ecológica	4,00	100.0%
Porcentaje de carga ganadera con especies rumiantes	1,00	63.03%
Porcentaje de carga ganadera con especies ovina	0,00	0.0%
Pendiente media de la explotación	1,00	6.19%

DETALLE CRITERIOS DE SELECCIÓN

10.1.3 Conservación y mejora de pastos en sistemas de dehesas. PUNTOS: 6,00

Plan de Gestión Integral de Dehesas oficialmente aprobado	PUNTOS: 0,00	N
Porcentaje de superficie determinada en Red Natura 2000	PUNTOS: 0,00	0.0%

REF.	REFERENCIA SIGPAC	CULTIVO	DESCRIPCIÓN CULTIVO	S/R	SUP. PROPUESTA (ha)	SUP. CUMPLE (ha)
1600000026279336	14-051-015-00029-0001	62000	PASTOS PERMANENTES DE 5 O MAS AÑOS-SIN VARIEDAD	S	39,62	0,00
1600000026279349	14-051-015-00029-0002	63000	PASTOS DE MENOS DE 5 AÑOS-SIN VARIEDAD	S	0,66	0,00
1600000026279346	14-051-015-00031-0004	62000	PASTOS PERMANENTES DE 5 O MAS AÑOS-SIN VARIEDAD	S	9,56	0,00

Tener suscrito o haber tenido suscrito convenio de colaboración con el proyecto LIFE+	PUNTOS: 0,00	N
Porcentaje de superficie determinada de la explotación bajo sistemas de producción integrada ganadera o producción ecológica	PUNTOS: 4,00	100.0%

REF.	REFERENCIA SIGPAC	CULTIVO	DESCRIPCIÓN CULTIVO	S/R	SUP. PROPUESTA (ha)	SUP. CUMPLE (ha)
1600000026279336	14-051-015-00029-0001	62000	PASTOS PERMANENTES DE 5 O MAS AÑOS-SIN VARIEDAD	S	39,62	39,62
1600000026279349	14-051-015-00029-0002	63000	PASTOS DE MENOS DE 5 AÑOS-SIN VARIEDAD	S	0,66	0,66
1600000026279346	14-051-015-00031-0004	62000	PASTOS PERMANENTES DE 5 O MAS AÑOS-SIN VARIEDAD	S	9,56	9,56

Porcentaje de carga ganadera con especies rumiantes	PUNTOS: 1,00	63.03%
---	---------------------	--------

EXPLORACIÓN	ESPECIE	RUMIANTE	UGMs
ES140540000013	BOVINA	SI	158.25
ES140540000013	CAPRINA	SI	0
ES140540000013	PORCINO	NO	57.71
ES140540000019	BOVINA	SI	2.27
ES140540000019	PORCINO	NO	44.81
ES140540001214	BOVINA	SI	14.23

Porcentaje de carga ganadera con especies ovina	PUNTOS: 0,00	0.0%
---	---------------------	------

EXPLORACIÓN	ESPECIE	OVINA	UGMs
ES140540000013	BOVINA	NO	158.25
ES140540000013	CAPRINA	NO	0
ES140540000013	PORCINO	NO	57.71
ES140540000019	BOVINA	NO	2.27
ES140540000019	PORCINO	NO	44.81
ES140540001214	BOVINA	NO	14.23

Pendiente media de la explotación

PUNTOS: 1,00 6.19%

<u>REF.</u>	<u>REFERENCIA SIGPAC</u>	<u>CULTIVO</u>	<u>DESCRIPCIÓN CULTIVO</u>	<u>S/R</u>	<u>PENDIENTE MEDIA (%)</u>	<u>SUP. PROPUESTA (ha)</u>
1600000026279336	14-051-015-00029-0001	62000	PASTOS PERMANENTES DE 5 O MAS AÑOS-SIN VARIEDAD	S	6,72	39,62
1600000026279349	14-051-015-00029-0002	63000	PASTOS DE MENOS DE 5 AÑOS-SIN VARIEDAD	S	3,15	0,66
1600000026279346	14-051-015-00031-0004	62000	PASTOS PERMANENTES DE 5 O MAS AÑOS-SIN VARIEDAD	S	4,22	9,56



<u>APELLIDOS Y NOMBRE / RAZÓN SOCIAL</u>	<u>NIF</u>	<u>EXPEDIENTE</u>	<u>PROPUESTA</u>
BEJARANO ESCRIBANO MANUEL	75698966D	3043039	ADMITIDO
<u>SOLICITA ACTUACIÓN 1</u>	<u>SOLICITA ACTUACIÓN 2</u>	<u>PROPUESTA ACTUACIÓN 2</u>	<u>SOLICITA ACTUACIÓN 3</u>
NO	SI	ADMITIDO	NO

DETALLE DE ACTUACIÓN 2

IMPORTE POR ANUALIDAD

	<u>SUPERFICIE PROPUESTA</u>	<u>SUPERFICIE SUBVENCIONABLE</u>	<u>2016</u>	<u>2017</u>	<u>2018</u>	<u>2019</u>	<u>2020</u>
IMPORTE MÁXIMO	31,12	31,12	2.953,60 €	2.953,60 €	2.953,60 €	2.953,60 €	2.953,60 €
IMPORTE MEDIO DE TRANSFERENCIA (€/ha)			94,91 €	94,91 €	94,91 €	94,91 €	94,91 €

RECINTOS PROPUESTOS

<u>REF.</u>	<u>REFERENCIA SIGPAC</u>	<u>CULTIVO</u>	<u>DESCRIPCIÓN CULTIVO</u>	<u>S/R</u>	<u>PEND. MEDIA (%)</u>	<u>SUP. DEC. (ha)</u>	<u>SUP. BRUTA (ha)</u>	<u>CAP (%)</u>	<u>SUP. NETA (ha)</u>	<u>SUP. DEC. ADMIN. (ha)</u>	<u>SUP. CAMPO (ha)</u>	<u>SUP. CALC. (ha)</u>
160000026192859	14-069-054-00019-0003	62000	PASTOS PERMANENTES DE 5 O MAS AÑOS-SIN VARIEDAD	S	6,44	1,64	1,64	100,00	1,64	1,64		1,64
160000026192871	14-069-054-00018-0003	62000	PASTOS PERMANENTES DE 5 O MAS AÑOS-SIN VARIEDAD	S	8,70	29,66	29,48	100,00	29,48	29,48		29,48

INCIDENCIAS

INCIDENCIA DESCRIPCIÓN

80866 La superficie que figura en la capa de formación adhesionada para el recinto, es inferior a la superficie por la que se solicita la ayuda para el recinto
 Ref:160000026192871 Recinto:14-069-054-00018-003 Cultivo:62000 PASTOS PERMANENTES DE 5 O MAS AÑOS-SIN VARIEDAD
 Secano Sup. Dec. Adm.:29,66 Sup. Censo Bruta:29,48

DETALLE DE SUPERFICIE DE FORMACIÓN ADEHESADA EN EL CENSO DE DEHESAS

<u>REF.</u>	<u>REFERENCIA SIGPAC</u>	<u>SUP. BRUTA (ha)</u>	<u>CAP (%)</u>	<u>SUP. NETA (ha)</u>
160000026192854	14-054-030-00023-0001	0,24	85,00	0,20
160000026192855	14-069-054-00016-0002	0,40	100,00	0,40
160000026192858	14-069-054-00019-0004	0,11	100,00	0,11
160000026192859	14-069-054-00019-0003	1,64	100,00	1,64
160000026192860	14-069-054-00017-0005	0,10	85,00	0,09
160000026192861	14-069-054-00017-0002	41,30	75,00	30,97
160000026192863	14-069-054-00019-0001	0,10	100,00	0,10
160000026192864	14-069-054-00019-0003	1,75	100,00	1,75
160000026192865	14-069-054-00020-0001	0,46	85,00	0,39
160000026192866	14-069-054-00018-0009	0,21	85,00	0,17
160000026192867	14-069-054-00018-0006	13,15	100,00	13,15
160000026192869	14-069-054-00015-0001	1,08	100,00	1,08
160000026192871	14-069-054-00018-0003	29,48	100,00	29,48
160000026192872	14-069-054-00018-0010	0,03	85,00	0,03
160000026192873	14-069-054-00017-0003	16,87	100,00	16,87
160000026192874	14-069-054-00018-0003	13,36	100,00	13,36
TOTAL		120,28		109,79

RESUMEN CRITERIOS DE SELECCIÓN

10.1.3 Conservación y mejora de pastos en sistemas de dehesas.

PUNTOS: 3,00

	<u>PUNTOS</u>	
Plan de Gestión Integral de Dehesas oficialmente aprobado	0,00	N
Porcentaje de superficie determinada en Red Natura 2000	0,00	0.0%
Tener suscrito o haber tenido suscrito convenio de colaboración con el proyecto LIFE+	0,00	N
Porcentaje de superficie determinada de la explotación bajo sistemas de producción integrada ganadera o producción ecológica	0,00	0.0%
Porcentaje de carga ganadera con especies rumiantes	1,00	56.75%
Porcentaje de carga ganadera con especies ovina	0,00	0.0%
Pendiente media de la explotación	2,00	8.58%

DETALLE CRITERIOS DE SELECCIÓN

10.1.3 Conservación y mejora de pastos en sistemas de dehesas.

PUNTOS: 3,00

Plan de Gestión Integral de Dehesas oficialmente aprobado

PUNTOS: 0,00 N

Porcentaje de superficie determinada en Red Natura 2000

PUNTOS: 0,00 0.0%

<u>REF.</u>	<u>REFERENCIA SIGPAC</u>	<u>CULTIVO</u>	<u>DESCRIPCIÓN CULTIVO</u>	<u>S/R</u>	<u>SUP. PROPUESTA (ha)</u>	<u>SUP. CUMPLE (ha)</u>
160000026192871	14-069-054-00018-0003	62000	PASTOS PERMANENTES DE 5 O MAS AÑOS-SIN VARIEDAD	S	29,48	0,00
160000026192859	14-069-054-00019-0003	62000	PASTOS PERMANENTES DE 5 O MAS AÑOS-SIN VARIEDAD	S	1,64	0,00

Tener suscrito o haber tenido suscrito convenio de colaboración con el proyecto LIFE+

PUNTOS: 0,00 N

Porcentaje de superficie determinada de la explotación bajo sistemas de producción integrada ganadera o producción ecológica

PUNTOS: 0,00 0.0%

<u>REF.</u>	<u>REFERENCIA SIGPAC</u>	<u>CULTIVO</u>	<u>DESCRIPCIÓN CULTIVO</u>	<u>S/R</u>	<u>SUP. PROPUESTA (ha)</u>	<u>SUP. CUMPLE (ha)</u>
160000026192871	14-069-054-00018-0003	62000	PASTOS PERMANENTES DE 5 O MAS AÑOS-SIN VARIEDAD	S	29,48	0,00
160000026192859	14-069-054-00019-0003	62000	PASTOS PERMANENTES DE 5 O MAS AÑOS-SIN VARIEDAD	S	1,64	0,00

Porcentaje de carga ganadera con especies rumiantes

PUNTOS: 1,00 56.75%

<u>EXPLOTACIÓN</u>	<u>ESPECIE</u>	<u>RUMIANTE</u>	<u>UGMs</u>
ES140690001000	BOVINA	SI	73.02
ES140690001000	CAPRINA	SI	4.79
ES140690001000	PORCINO	NO	59.3

Porcentaje de carga ganadera con especies ovina

PUNTOS: 0,00 0.0%

<u>EXPLOTACIÓN</u>	<u>ESPECIE</u>	<u>OVINA</u>	<u>UGMs</u>
ES140690001000	BOVINA	NO	73.02
ES140690001000	CAPRINA	NO	4.79
ES140690001000	PORCINO	NO	59.3

Pendiente media de la explotación

PUNTOS: 2,00 8.58%

<u>REF.</u>	<u>REFERENCIA SIGPAC</u>	<u>CULTIVO</u>	<u>DESCRIPCIÓN CULTIVO</u>	<u>S/R</u>	<u>PENDIENTE MEDIA (%)</u>	<u>SUP. PROPUESTA (ha)</u>
160000026192871	14-069-054-00018-0003	62000	PASTOS PERMANENTES DE 5 O MAS AÑOS-SIN VARIEDAD	S	8,70	29,48
160000026192859	14-069-054-00019-0003	62000	PASTOS PERMANENTES DE 5 O MAS AÑOS-SIN VARIEDAD	S	6,44	1,64



<u>APELLIDOS Y NOMBRE / RAZÓN SOCIAL</u>	<u>NIF</u>	<u>EXPEDIENTE</u>	<u>PROPUESTA</u>
BERNIAS HABAS MOISES	75698023D	3029287	ADMITIDO
<u>SOLICITA ACTUACIÓN 1</u>	<u>SOLICITA ACTUACIÓN 2</u>	<u>PROPUESTA ACTUACIÓN 2</u>	<u>SOLICITA ACTUACIÓN 3</u>
NO	SI	ADMITIDO	NO

DETALLE DE ACTUACIÓN 2

IMPORTES POR ANUALIDAD

	<u>SUPERFICIE PROPUESTA</u>	<u>SUPERFICIE SUBVENCIONABLE</u>	<u>2016</u>	<u>2017</u>	<u>2018</u>	<u>2019</u>	<u>2020</u>
IMPORTE MÁXIMO	46,00	46,00	4.365,86 €	4.365,86 €	4.365,86 €	4.365,86 €	4.365,86 €
IMPORTE MEDIO DE TRANSFERENCIA (€/ha)			94,91 €	94,91 €	94,91 €	94,91 €	94,91 €

RECINTOS PROPUESTOS

<u>REF.</u>	<u>REFERENCIA SIGPAC</u>	<u>CULTIVO</u>	<u>DESCRIPCIÓN CULTIVO</u>	<u>S/R</u>	<u>PEND. MEDIA (%)</u>	<u>SUP. DEC. (ha)</u>	<u>SUP. BRUTA (ha)</u>	<u>CAP (%)</u>	<u>SUP. NETA (ha)</u>	<u>SUP. DEC. ADMIN. (ha)</u>	<u>SUP. CAMPO (ha)</u>	<u>SUP. CALC. (ha)</u>
1600000010132123	14-034-005-00003-0001	63000	PASTOS DE MENOS DE 5 AÑOS-SIN VARIEDAD	S	5,88	46,00	46,00	100,00	46,00	46,00		46,00

INCIDENCIAS

INCIDENCIA DESCRIPCIÓN

80866	La superficie que figura en la capa de formación adhesionada para el recinto, es inferior a la superficie por la que se solicita la ayuda para el recinto Ref:1600000010132123 Recinto:14-034-005-00003-001 Cultivo:63000 PASTOS DE MENOS DE 5 AÑOS-SIN VARIEDAD Secano Sup. Dec. Adm.:47 Sup. Censo Bruta:46
-------	--

DETALLE DE SUPERFICIE DE FORMACIÓN ADEHESADA EN EL CENSO DE DEHESAS

<u>REF.</u>	<u>REFERENCIA SIGPAC</u>	<u>SUP. BRUTA (ha)</u>	<u>CAP (%)</u>	<u>SUP. NETA (ha)</u>
1500000013241141	14-034-003-00006-0002	22,99	100,00	22,99
1500000013241176	14-034-004-00007-0003	104,67	100,00	104,67
1500000013241195	14-034-004-00007-0009	0,46	100,00	0,46
1500000024334480	14-034-003-00008-0001	10,85	100,00	10,85
1600000001083869	14-034-004-00007-0010	0,70	100,00	0,70
1600000010132123	14-034-005-00003-0001	46,02	100,00	46,02
1600000010132132	14-034-005-00004-0001	69,57	100,00	69,57
TOTAL		255,26		255,26

RESUMEN CRITERIOS DE SELECCIÓN

10.1.3 Conservación y mejora de pastos en sistemas de dehesas. PUNTOS: 11,00

	<u>PUNTOS</u>	
Plan de Gestión Integral de Dehesas oficialmente aprobado	0,00	N
Porcentaje de superficie determinada en Red Natura 2000	4,00	100.0%
Tener suscrito o haber tenido suscrito convenio de colaboración con el proyecto LIFE+	0,00	N
Porcentaje de superficie determinada de la explotación bajo sistemas de producción integrada ganadera o producción ecológica	4,00	100.0%
Porcentaje de carga ganadera con especies rumiantes	2,00	86.74%
Porcentaje de carga ganadera con especies ovina	0,00	0.0%
Pendiente media de la explotación	1,00	5.88%



DETALLE CRITERIOS DE SELECCIÓN**10.1.3 Conservación y mejora de pastos en sistemas de dehesas.****PUNTOS:** 11,00**Plan de Gestión Integral de Dehesas oficialmente aprobado****PUNTOS:** 0,00 N**Porcentaje de superficie determinada en Red Natura 2000****PUNTOS:** 4,00 100.0%

<u>REF.</u>	<u>REFERENCIA SIGPAC</u>	<u>CULTIVO</u>	<u>DESCRIPCIÓN CULTIVO</u>	<u>S/R</u>	<u>SUP. PROPUESTA (ha)</u>	<u>SUP. CUMPLE (ha)</u>
1600000010132123	14-034-005-00003-0001	63000	PASTOS DE MENOS DE 5 AÑOS-SIN VARIEDAD	S	46,00	46,00

Tener suscrito o haber tenido suscrito convenio de colaboración con el proyecto LIFE+**PUNTOS:** 0,00 N**Porcentaje de superficie determinada de la explotación bajo sistemas de producción integrada ganadera o producción ecológica****PUNTOS:** 4,00 100.0%

<u>REF.</u>	<u>REFERENCIA SIGPAC</u>	<u>CULTIVO</u>	<u>DESCRIPCIÓN CULTIVO</u>	<u>S/R</u>	<u>SUP. PROPUESTA (ha)</u>	<u>SUP. CUMPLE (ha)</u>
1600000010132123	14-034-005-00003-0001	63000	PASTOS DE MENOS DE 5 AÑOS-SIN VARIEDAD	S	46,00	46,00

Porcentaje de carga ganadera con especies rumiantes**PUNTOS:** 2,00 86.74%

<u>EXPLOTACIÓN</u>	<u>ESPECIE</u>	<u>RUMIANTE</u>	<u>UGMs</u>
ES140340000095	BOVINA	SI	95.79
ES140340000095	PORCINO	NO	14.64

Porcentaje de carga ganadera con especies ovina**PUNTOS:** 0,00 0.0%

<u>EXPLOTACIÓN</u>	<u>ESPECIE</u>	<u>OVINA</u>	<u>UGMs</u>
ES140340000095	BOVINA	NO	95.79
ES140340000095	PORCINO	NO	14.64

Pendiente media de la explotación**PUNTOS:** 1,00 5.88%

<u>REF.</u>	<u>REFERENCIA SIGPAC</u>	<u>CULTIVO</u>	<u>DESCRIPCIÓN CULTIVO</u>	<u>S/R</u>	<u>PENDIENTE MEDIA (%)</u>	<u>SUP. PROPUESTA (ha)</u>
1600000010132123	14-034-005-00003-0001	63000	PASTOS DE MENOS DE 5 AÑOS-SIN VARIEDAD	S	5,88	46,00



<u>APELLIDOS Y NOMBRE / RAZÓN SOCIAL</u>	<u>NIF</u>	<u>EXPEDIENTE</u>	<u>PROPUESTA</u>
BLANCO BAUTISTA JUAN MANUEL	75688967S	3032649	ADMITIDO
<u>SOLICITA ACTUACIÓN 1</u>	<u>SOLICITA ACTUACIÓN 2</u>	<u>SOLICITA ACTUACIÓN 3</u>	<u>PROPUESTA ACTUACIÓN 3</u>
NO	NO	SI	ADMITIDO

DETALLE DE ACTUACIÓN 3

IMPORTES POR ANUALIDAD

	<u>SUPERFICIE PROPUESTA</u>	<u>SUPERFICIE SUBVENCIONABLE</u>	<u>2016</u>	<u>2017</u>	<u>2018</u>	<u>2019</u>	<u>2020</u>
IMPORTE MÁXIMO	16,97	16,97	726,99 €	726,99 €	726,99 €	726,99 €	726,99 €
IMPORTE MEDIO DE TRANSFERENCIA (€/ha)			42,84 €	42,84 €	42,84 €	42,84 €	42,84 €

RECINTOS PROPUESTOS

<u>REF.</u>	<u>REFERENCIA SIGPAC</u>	<u>CULTIVO</u>	<u>DESCRIPCIÓN CULTIVO</u>	<u>S/R</u>	<u>PEND. MEDIA (%)</u>	<u>SUP. DEC. (ha)</u>	<u>SUP. BRUTA (ha)</u>	<u>CAP (%)</u>	<u>SUP. NETA (ha)</u>	<u>SUP. DEC. ADMIN. (ha)</u>	<u>SUP. CAMPO (ha)</u>	<u>SUP. CALC. (ha)</u>
160000001687815	14-061-008-00003-0015	63000	PASTOS DE MENOS DE 5 AÑOS-SIN VARIEDAD	S	23,03	14,79	14,65	100,00	14,65	14,65		14,65
160000001687837	14-061-008-00003-0025	63000	PASTOS DE MENOS DE 5 AÑOS-SIN VARIEDAD	S	25,63	2,33	2,32	100,00	2,32	2,32		2,32

INCIDENCIAS

INCIDENCIA DESCRIPCIÓN

80866 La superficie que figura en la capa de formación adehesada para el recinto, es inferior a la superficie por la que se solicita la ayuda para el recinto
 Ref:160000001687815 Recinto:14-061-008-00003-015 Cultivo:63000 PASTOS DE MENOS DE 5 AÑOS-SIN VARIEDAD Secano Sup. Dec. Adm.:24,47 Sup. Censo Bruta:14,65
 Ref:160000001687837 Recinto:14-061-008-00003-025 Cultivo:63000 PASTOS DE MENOS DE 5 AÑOS-SIN VARIEDAD Secano Sup. Dec. Adm.:5,98 Sup. Censo Bruta:2,32

DETALLE DE SUPERFICIE DE FORMACIÓN ADEHESADA EN EL CENSO DE DEHESAS

<u>REF.</u>	<u>REFERENCIA SIGPAC</u>	<u>SUP. BRUTA (ha)</u>	<u>CAP (%)</u>	<u>SUP. NETA (ha)</u>
1500000023603498	14-061-008-00001-0001	0,18	0,00	0,00
160000001687811	14-061-008-00003-0015	51,95	100,00	51,95
160000001687815	14-061-008-00003-0015	14,82	100,00	14,82
160000001687821	14-061-008-00003-0015	0,37	100,00	0,37
160000001687822	14-061-008-00003-0015	0,70	100,00	0,70
160000001687823	14-061-008-00003-0015	22,65	100,00	22,65
160000001687829	14-061-008-00003-0019	0,05	0,00	0,00
160000001687830	14-061-008-00003-0020	0,07	0,00	0,00
160000001687832	14-061-008-00003-0021	0,15	0,00	0,00
160000001687834	14-061-008-00003-0022	0,32	0,00	0,00
160000001687837	14-061-008-00003-0025	2,35	100,00	2,35
160000001687838	14-061-008-00003-0025	0,57	100,00	0,57
160000001687839	14-061-008-00003-0025	1,71	100,00	1,71
160000001687843	14-061-008-00003-0027	2,02	100,00	2,02
160000001687846	14-061-008-00003-0027	3,08	100,00	3,08
160000001687858	14-061-008-00003-0031	0,69	100,00	0,69
1600000010076308	14-061-008-00001-0003	0,05	100,00	0,05
1600000010076311	14-061-008-00001-0003	1,16	100,00	1,16
1600000010076313	14-061-008-00001-0003	2,61	100,00	2,61
1600000010076323	14-061-008-00001-0012	2,38	100,00	2,38
1600000010076325	14-061-008-00001-0012	0,09	100,00	0,09
1600000010076328	14-061-008-00001-0015	0,01	100,00	0,01
1600000010076330	14-061-008-00001-0016	0,04	0,00	0,00
1600000010076333	14-061-008-00001-0017	1,91	65,00	1,24
1600000010076336	14-061-008-00003-0009	0,01	0,00	0,00
1600000010076338	14-061-008-00003-0010	0,03	0,00	0,00
TOTAL		109,97		108,45



RESUMEN CRITERIOS DE SELECCIÓN

10.1.3 Conservación y mejora de pastos en sistemas de dehesas. PUNTOS: 7,00

	PUNTOS	
Plan de Gestión Integral de Dehesas oficialmente aprobado	0,00	N
Porcentaje de superficie determinada en Red Natura 2000	4,00	100.0%
Tener suscrito o haber tenido suscrito convenio de colaboración con el proyecto LIFE+	0,00	N
Porcentaje de superficie determinada de la explotación bajo sistemas de producción integrada ganadera o producción ecológica	0,00	0.0%
Porcentaje de carga ganadera con especies rumiantes	0,00	0.0%
Porcentaje de carga ganadera con especies ovina	0,00	0.0%
Pendiente media de la explotación	3,00	23.39%

DETALLE CRITERIOS DE SELECCIÓN

10.1.3 Conservación y mejora de pastos en sistemas de dehesas. PUNTOS: 7,00

Plan de Gestión Integral de Dehesas oficialmente aprobado	PUNTOS:	0,00	N
Porcentaje de superficie determinada en Red Natura 2000	PUNTOS:	4,00	100.0%

REF.	REFERENCIA SIGPAC	CULTIVO	DESCRIPCIÓN CULTIVO	S/R	SUP. PROPUESTA (ha)	SUP. CUMPLE (ha)
1600000001687815	14-061-008-00003-0015	63000	PASTOS DE MENOS DE 5 AÑOS-SIN VARIEDAD	S	14,65	14,65
1600000001687837	14-061-008-00003-0025	63000	PASTOS DE MENOS DE 5 AÑOS-SIN VARIEDAD	S	2,32	2,32

Tener suscrito o haber tenido suscrito convenio de colaboración con el proyecto LIFE+	PUNTOS:	0,00	N
Porcentaje de superficie determinada de la explotación bajo sistemas de producción integrada ganadera o producción ecológica	PUNTOS:	0,00	0.0%

REF.	REFERENCIA SIGPAC	CULTIVO	DESCRIPCIÓN CULTIVO	S/R	SUP. PROPUESTA (ha)	SUP. CUMPLE (ha)
1600000001687815	14-061-008-00003-0015	63000	PASTOS DE MENOS DE 5 AÑOS-SIN VARIEDAD	S	14,65	0,00
1600000001687837	14-061-008-00003-0025	63000	PASTOS DE MENOS DE 5 AÑOS-SIN VARIEDAD	S	2,32	0,00

Porcentaje de carga ganadera con especies rumiantes	PUNTOS:	0,00	0.0%
Porcentaje de carga ganadera con especies ovina	PUNTOS:	0,00	0.0%
Pendiente media de la explotación	PUNTOS:	3,00	23.39%

REF.	REFERENCIA SIGPAC	CULTIVO	DESCRIPCIÓN CULTIVO	S/R	PENDIENTE MEDIA (%)	SUP. PROPUESTA (ha)
1600000001687815	14-061-008-00003-0015	63000	PASTOS DE MENOS DE 5 AÑOS-SIN VARIEDAD	S	23,03	14,65
1600000001687837	14-061-008-00003-0025	63000	PASTOS DE MENOS DE 5 AÑOS-SIN VARIEDAD	S	25,63	2,32



<u>APELLIDOS Y NOMBRE / RAZÓN SOCIAL</u>	<u>NIF</u>	<u>EXPEDIENTE</u>	<u>PROPUESTA</u>
BLANCO LOPEZ FRANCISCO	27780628D	3042014	ADMITIDO
<u>SOLICITA ACTUACIÓN 1</u>	<u>SOLICITA ACTUACIÓN 2</u>	<u>PROPUESTA ACTUACIÓN 2</u>	<u>SOLICITA ACTUACIÓN 3</u>
NO	SI	ADMITIDO	NO

DETALLE DE ACTUACIÓN 2

IMPORTES POR ANUALIDAD

	<u>SUPERFICIE PROPUESTA</u>	<u>SUPERFICIE SUBVENCIONABLE</u>	<u>2016</u>	<u>2017</u>	<u>2018</u>	<u>2019</u>	<u>2020</u>
IMPORTE MÁXIMO	25,62	25,62	2.431,59 €	2.431,59 €	2.431,59 €	2.431,59 €	2.431,59 €
IMPORTE MEDIO DE TRANSFERENCIA (€/ha)			94,91 €	94,91 €	94,91 €	94,91 €	94,91 €

RECINTOS PROPUESTOS

<u>REF.</u>	<u>REFERENCIA SIGPAC</u>	<u>CULTIVO</u>	<u>DESCRIPCIÓN CULTIVO</u>	<u>S/R</u>	<u>PEND. MEDIA (%)</u>	<u>SUP. DEC. (ha)</u>	<u>SUP. BRUTA (ha)</u>	<u>CAP (%)</u>	<u>SUP. NETA (ha)</u>	<u>SUP. DEC. ADMIN. (ha)</u>	<u>SUP. CAMPO (ha)</u>	<u>SUP. CALC. (ha)</u>
1600000026094051	14-001-004-00069-0001	62000	PASTOS PERMANENTES DE 5 O MAS AÑOS-SIN VARIEDAD	S	22,15	7,41	7,41	100,00	7,41	7,41	7,41	7,41
1600000026094055	14-069-021-00010-0003	62000	PASTOS PERMANENTES DE 5 O MAS AÑOS-SIN VARIEDAD	S	6,66	4,90	4,90	100,00	4,90	4,90	4,90	4,90
1600000026094057	14-069-020-00022-0001	62000	PASTOS PERMANENTES DE 5 O MAS AÑOS-SIN VARIEDAD	S	4,63	10,12	10,12	100,00	10,12	10,12	10,12	10,12
1600000026094064	14-001-004-00032-0024	62000	PASTOS PERMANENTES DE 5 O MAS AÑOS-SIN VARIEDAD	S	11,76	3,21	3,19	100,00	3,19	3,19	3,19	3,19

INCIDENCIAS

INCIDENCIA DESCRIPCIÓN

80866 La superficie que figura en la capa de formación adhesionada para el recinto, es inferior a la superficie por la que se solicita la ayuda para el recinto
 Ref:1600000026094064 Recinto:14-001-004-00032-024 Cultivo:62000 PASTOS PERMANENTES DE 5 O MAS AÑOS-SIN VARIEDAD
 Secano Sup. Dec. Adm.:3,21 Sup. Censo Bruta:3,19

DETALLE DE SUPERFICIE DE FORMACIÓN ADEHESADA EN EL CENSO DE DEHESAS

<u>REF.</u>	<u>REFERENCIA SIGPAC</u>	<u>SUP. BRUTA (ha)</u>	<u>CAP (%)</u>	<u>SUP. NETA (ha)</u>
1600000026094042	14-001-004-00032-0006	69,85	85,00	59,37
1600000026094043	14-001-004-00032-0010	0,71	100,00	0,71
1600000026094044	14-001-004-00032-0024	4,30	100,00	4,30
1600000026094048	14-001-004-00060-0014	0,56	0,00	0,00
1600000026094050	14-069-021-00010-0003	7,20	100,00	7,20
1600000026094051	14-001-004-00069-0001	7,41	100,00	7,41
1600000026094053	14-001-004-00060-0016	0,02	0,00	0,00
1600000026094054	14-069-020-00022-0002	1,37	100,00	1,37
1600000026094055	14-069-021-00010-0003	4,90	100,00	4,90
1600000026094057	14-069-020-00022-0001	10,12	100,00	10,12
1600000026094058	14-069-021-00008-0007	0,34	100,00	0,34
1600000026094059	14-069-021-00010-0001	0,51	100,00	0,51
1600000026094060	14-069-021-00010-0006	0,53	100,00	0,53
1600000026094061	14-069-021-00010-0010	0,12	100,00	0,12
1600000026094063	14-069-021-00010-0008	6,92	100,00	6,92
1600000026094064	14-001-004-00032-0024	3,19	100,00	3,19
1600000026094065	14-069-021-00010-0007	0,28	100,00	0,28
TOTAL		118,33		107,27

RESUMEN CRITERIOS DE SELECCIÓN

10.1.3 Conservación y mejora de pastos en sistemas de dehesas.

PUNTOS: 2,00

	<u>PUNTOS</u>	
Plan de Gestión Integral de Dehesas oficialmente aprobado	0,00	N
Porcentaje de superficie determinada en Red Natura 2000	0,00	0.0%
Tener suscrito o haber tenido suscrito convenio de colaboración con el proyecto LIFE+	0,00	N
Porcentaje de superficie determinada de la explotación bajo sistemas de producción integrada ganadera o producción ecológica	0,00	0.0%
Porcentaje de carga ganadera con especies rumiantes	0,00	46.23%
Porcentaje de carga ganadera con especies ovina	0,00	0.0%
Pendiente media de la explotación	2,00	10.97%

DETALLE CRITERIOS DE SELECCIÓN

10.1.3 Conservación y mejora de pastos en sistemas de dehesas.

PUNTOS: 2,00

Plan de Gestión Integral de Dehesas oficialmente aprobado

PUNTOS: 0,00 N

Porcentaje de superficie determinada en Red Natura 2000

PUNTOS: 0,00 0.0%

REF.	REFERENCIA SIGPAC	CULTIVO	DESCRIPCIÓN CULTIVO	S/R	SUP. PROPUESTA (ha)	SUP. CUMPLE (ha)
160000026094064	14-001-004-00032-0024	62000	PASTOS PERMANENTES DE 5 O MAS AÑOS-SIN VARIEDAD	S	3,19	0,00
160000026094051	14-001-004-00069-0001	62000	PASTOS PERMANENTES DE 5 O MAS AÑOS-SIN VARIEDAD	S	7,41	0,00
160000026094057	14-069-020-00022-0001	62000	PASTOS PERMANENTES DE 5 O MAS AÑOS-SIN VARIEDAD	S	10,12	0,00
160000026094055	14-069-021-00010-0003	62000	PASTOS PERMANENTES DE 5 O MAS AÑOS-SIN VARIEDAD	S	4,90	0,00

Tener suscrito o haber tenido suscrito convenio de colaboración con el proyecto LIFE+

PUNTOS: 0,00 N

Porcentaje de superficie determinada de la explotación bajo sistemas de producción integrada ganadera o producción ecológica

PUNTOS: 0,00 0.0%

REF.	REFERENCIA SIGPAC	CULTIVO	DESCRIPCIÓN CULTIVO	S/R	SUP. PROPUESTA (ha)	SUP. CUMPLE (ha)
160000026094064	14-001-004-00032-0024	62000	PASTOS PERMANENTES DE 5 O MAS AÑOS-SIN VARIEDAD	S	3,19	0,00
160000026094051	14-001-004-00069-0001	62000	PASTOS PERMANENTES DE 5 O MAS AÑOS-SIN VARIEDAD	S	7,41	0,00
160000026094057	14-069-020-00022-0001	62000	PASTOS PERMANENTES DE 5 O MAS AÑOS-SIN VARIEDAD	S	10,12	0,00
160000026094055	14-069-021-00010-0003	62000	PASTOS PERMANENTES DE 5 O MAS AÑOS-SIN VARIEDAD	S	4,90	0,00

Porcentaje de carga ganadera con especies rumiantes

PUNTOS: 0,00 46.23%

EXPLOTACIÓN	ESPECIE	RUMIANTE	UGMs
ES140010000001	BOVINA	SI	106.95
ES140010000001	PORCINO	NO	145.15
ES140690000114	BOVINA	SI	21.58
ES140690000114	PORCINO	NO	4.37

Porcentaje de carga ganadera con especies ovina

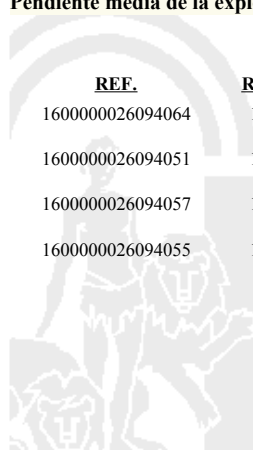
PUNTOS: 0,00 0.0%

EXPLOTACIÓN	ESPECIE	OVINA	UGMs
ES140010000001	BOVINA	NO	106.95
ES140010000001	PORCINO	NO	145.15
ES140690000114	BOVINA	NO	21.58
ES140690000114	PORCINO	NO	4.37

Pendiente media de la explotación

PUNTOS: 2,00 10.97%

REF.	REFERENCIA SIGPAC	CULTIVO	DESCRIPCIÓN CULTIVO	S/R	PENDIENTE MEDIA (%)	SUP. PROPUESTA (ha)
160000026094064	14-001-004-00032-0024	62000	PASTOS PERMANENTES DE 5 O MAS AÑOS-SIN VARIEDAD	S	11,76	3,19
160000026094051	14-001-004-00069-0001	62000	PASTOS PERMANENTES DE 5 O MAS AÑOS-SIN VARIEDAD	S	22,15	7,41
160000026094057	14-069-020-00022-0001	62000	PASTOS PERMANENTES DE 5 O MAS AÑOS-SIN VARIEDAD	S	4,63	10,12
160000026094055	14-069-021-00010-0003	62000	PASTOS PERMANENTES DE 5 O MAS AÑOS-SIN VARIEDAD	S	6,66	4,90



<u>APELLIDOS Y NOMBRE / RAZÓN SOCIAL</u>	<u>NIF</u>	<u>EXPEDIENTE</u>	<u>PROPUESTA</u>
BLANCO LOPEZ MARIA DOLORES	30173807S	3037738	INADMITIDO
<u>SOLICITA ACTUACIÓN 1</u>	<u>SOLICITA ACTUACIÓN 2</u>	<u>PROPUESTA ACTUACIÓN 2</u>	<u>SOLICITA ACTUACIÓN 3</u>
NO	SI	INADMITIDO	NO

DETALLE DE ACTUACIÓN 2

IMPORTES POR ANUALIDAD

	<u>SUPERFICIE PROPUESTA</u>	<u>SUPERFICIE SUBVENCIONABLE</u>	<u>2016</u>	<u>2017</u>	<u>2018</u>	<u>2019</u>	<u>2020</u>
IMPORTE MÁXIMO	0,00	0,00	0,00 €	0,00 €	0,00 €	0,00 €	0,00 €
IMPORTE MEDIO DE TRANSFERENCIA (€/ha)			0,00 €	0,00 €	0,00 €	0,00 €	0,00 €

INCIDENCIAS

INCIDENCIA DESCRIPCIÓN

80856	No cumple con la superficie mínima de cultivo elegible para solicitar la operación. Sup. Resuelta:0
80866	La superficie que figura en la capa de formación adhesionada para el recinto, es inferior a la superficie por la que se solicita la ayuda para el recinto Ref:160000000631586 Recinto:14-001-026-00003-011 Cultivo:63000 PASTOS DE MENOS DE 5 AÑOS-SIN VARIEDAD Secano Sup. Dec. Adm.:47,48 Sup. Censo Bruta:0
80867	Superficie resuelta para el grupo de pago menor que la mínima requerida Ref:160000000631586 Recinto:14-001-026-00003-011 Cultivo:63000 PASTOS DE MENOS DE 5 AÑOS-SIN VARIEDAD Secano Sup. Declarada:0 Sup. Resuelta:0

DETALLE DE SUPERFICIE DE FORMACIÓN ADEHESADA EN EL CENSO DE DEHESAS

<u>REF.</u>	<u>REFERENCIA SIGPAC</u>	<u>SUP. BRUTA (ha)</u>	<u>CAP (%)</u>	<u>SUP. NETA (ha)</u>
1500000014000585	14-069-033-00045-0001	0,24	0,00	0,00
1500000014000593	14-069-033-00046-0001	2,97	0,00	0,00
1500000025233924	14-001-026-00003-0010	0,46	100,00	0,46
1600000000631591	14-001-026-00003-0011	2,18	0,00	0,00
1600000001714901	14-069-032-00013-0002	25,42	100,00	25,42
1600000001714909	14-069-032-00015-0002	14,75	0,00	0,00
1600000010859503	14-069-032-00016-0001	4,27	0,00	0,00
TOTAL		50,29		25,88

RESUMEN CRITERIOS DE SELECCIÓN

10.1.3 Conservación y mejora de pastos en sistemas de dehesas. PUNTOS: 0,00

	<u>PUNTOS</u>	
Plan de Gestión Integral de Dehesas oficialmente aprobado	0,00	N
Porcentaje de superficie determinada en Red Natura 2000	0,00	0.0%
Tener suscrito o haber tenido suscrito convenio de colaboración con el proyecto LIFE+	0,00	N
Porcentaje de superficie determinada de la explotación bajo sistemas de producción integrada ganadera o producción ecológica	0,00	0.0%
Porcentaje de carga ganadera con especies rumiantes	0,00	34.03%
Porcentaje de carga ganadera con especies ovina	0,00	0.0%
Pendiente media de la explotación	0,00	0.0%



DETALLE CRITERIOS DE SELECCIÓN

10.1.3 Conservación y mejora de pastos en sistemas de dehesas.

PUNTOS: 0,00

Plan de Gestión Integral de Dehesas oficialmente aprobado

PUNTOS: 0,00 N

Porcentaje de superficie determinada en Red Natura 2000

PUNTOS: 0,00 0.0%

Tener suscrito o haber tenido suscrito convenio de colaboración con el proyecto LIFE+

PUNTOS: 0,00 N

Porcentaje de superficie determinada de la explotación bajo sistemas de producción integrada ganadera o producción ecológica

PUNTOS: 0,00 0.0%

Porcentaje de carga ganadera con especies rumiantes

PUNTOS: 0,00 34.03%

<u>EXPLOTACIÓN</u>	<u>ESPECIE</u>	<u>RUMIANTE</u>	<u>UGMs</u>
ES140690000113	BOVINA	SI	95.96
ES140690000113	CAPRINA	SI	0
ES140690000113	PORCINO	NO	186

Porcentaje de carga ganadera con especies ovina

PUNTOS: 0,00 0.0%

<u>EXPLOTACIÓN</u>	<u>ESPECIE</u>	<u>OVINA</u>	<u>UGMs</u>
ES140690000113	BOVINA	NO	95.96
ES140690000113	CAPRINA	NO	0
ES140690000113	PORCINO	NO	186

Pendiente media de la explotación

PUNTOS: 0,00 0.0%



<u>APELLIDOS Y NOMBRE / RAZÓN SOCIAL</u>	<u>NIF</u>	<u>EXPEDIENTE</u>	<u>PROPUESTA</u>
BLANCO LOPEZ MIGUEL ANGEL	30035598J	3028730	ADMITIDO
<u>SOLICITA ACTUACIÓN 1</u>	<u>SOLICITA ACTUACIÓN 2</u>	<u>PROPUESTA ACTUACIÓN 2</u>	<u>SOLICITA ACTUACIÓN 3</u>
NO	SI	ADMITIDO	NO

DETALLE DE ACTUACIÓN 2

IMPORTES POR ANUALIDAD

	<u>SUPERFICIE PROPUESTA</u>	<u>SUPERFICIE SUBVENCIONABLE</u>	<u>2016</u>	<u>2017</u>	<u>2018</u>	<u>2019</u>	<u>2020</u>
IMPORTE MÁXIMO	38,61	38,61	3.664,48 €	3.664,48 €	3.664,48 €	3.664,48 €	3.664,48 €
IMPORTE MEDIO DE TRANSFERENCIA (€/ha)			94,91 €	94,91 €	94,91 €	94,91 €	94,91 €

RECINTOS PROPUESTOS

<u>REF.</u>	<u>REFERENCIA SIGPAC</u>	<u>CULTIVO</u>	<u>DESCRIPCIÓN CULTIVO</u>	<u>S/R</u>	<u>PEND. MEDIA (%)</u>	<u>SUP. DEC. (ha)</u>	<u>SUP. BRUTA (ha)</u>	<u>CAP (%)</u>	<u>SUP. NETA (ha)</u>	<u>SUP. DEC. ADMIN. (ha)</u>	<u>SUP. CAMPO (ha)</u>	<u>SUP. CALC. (ha)</u>
160000000612712	14-001-004-00009-0001	62000	PASTOS PERMANENTES DE 5 O MAS AÑOS-SIN VARIEDAD	S	16,72	2,83	2,78	100,00	2,78	2,78		2,78
160000000612715	14-001-004-00009-0020	62000	PASTOS PERMANENTES DE 5 O MAS AÑOS-SIN VARIEDAD	S	20,30	37,54	42,15	85,00	35,83	35,83		35,83

INCIDENCIAS

INCIDENCIA DESCRIPCIÓN

80866	La superficie que figura en la capa de formación adhesionada para el recinto, es inferior a la superficie por la que se solicita la ayuda para el recinto Ref:160000000612712 Recinto:14-001-004-00009-0001 Cultivo:62000 PASTOS PERMANENTES DE 5 O MAS AÑOS-SIN VARIEDAD Secano Sup. Dec. Adm.:2,83 Sup. Censo Bruta:2,78 Ref:160000000612715 Recinto:14-001-004-00009-0020 Cultivo:62000 PASTOS PERMANENTES DE 5 O MAS AÑOS-SIN VARIEDAD Secano Sup. Dec. Adm.:44,17 Sup. Censo Bruta:42,15
-------	---

DETALLE DE SUPERFICIE DE FORMACIÓN ADEHESADA EN EL CENSO DE DEHESAS

<u>REF.</u>	<u>REFERENCIA SIGPAC</u>	<u>SUP. BRUTA (ha)</u>	<u>CAP (%)</u>	<u>SUP. NETA (ha)</u>
160000000612711	14-001-004-00009-0001	64,44	100,00	64,44
160000000612712	14-001-004-00009-0001	2,78	100,00	2,78
160000000612715	14-001-004-00009-0020	42,15	85,00	35,83
160000000612716	14-001-004-00009-0020	9,46	75,00	7,10
160000000612732	14-001-004-00012-0001	7,12	100,00	7,12
160000000612734	14-001-004-00012-0003	2,19	100,00	2,19
160000008909880	14-001-004-00015-0003	0,18	100,00	0,18
160000008909882	14-001-004-00015-0004	59,27	85,00	50,38
TOTAL		187,59		170,02

RESUMEN CRITERIOS DE SELECCIÓN

10.1.3 Conservación y mejora de pastos en sistemas de dehesas. PUNTOS: 3,00

	<u>PUNTOS</u>	
Plan de Gestión Integral de Dehesas oficialmente aprobado	0,00	N
Porcentaje de superficie determinada en Red Natura 2000	0,00	0.0%
Tener suscrito o haber tenido suscrito convenio de colaboración con el proyecto LIFE+	0,00	N
Porcentaje de superficie determinada de la explotación bajo sistemas de producción integrada ganadera o producción ecológica	0,00	0.0%
Porcentaje de carga ganadera con especies rumiantes	0,00	35.81%
Porcentaje de carga ganadera con especies ovina	0,00	0.0%
Pendiente media de la explotación	3,00	20.04%



DETALLE CRITERIOS DE SELECCIÓN

10.1.3 Conservación y mejora de pastos en sistemas de dehesas.

PUNTOS: 3,00

Plan de Gestión Integral de Dehesas oficialmente aprobado

PUNTOS: 0,00 N

Porcentaje de superficie determinada en Red Natura 2000

PUNTOS: 0,00 0.0%

REF.	REFERENCIA SIGPAC	CULTIVO	DESCRIPCIÓN CULTIVO	S/R	SUP. PROPUESTA (ha)	SUP. CUMPLE (ha)
160000000612712	14-001-004-00009-0001	62000	PASTOS PERMANENTES DE 5 O MAS AÑOS-SIN VARIEDAD	S	2,78	0,00
160000000612715	14-001-004-00009-0020	62000	PASTOS PERMANENTES DE 5 O MAS AÑOS-SIN VARIEDAD	S	35,83	0,00

Tener suscrito o haber tenido suscrito convenio de colaboración con el proyecto LIFE+

PUNTOS: 0,00 N

Porcentaje de superficie determinada de la explotación bajo sistemas de producción integrada ganadera o producción ecológica

PUNTOS: 0,00 0.0%

REF.	REFERENCIA SIGPAC	CULTIVO	DESCRIPCIÓN CULTIVO	S/R	SUP. PROPUESTA (ha)	SUP. CUMPLE (ha)
160000000612712	14-001-004-00009-0001	62000	PASTOS PERMANENTES DE 5 O MAS AÑOS-SIN VARIEDAD	S	2,78	0,00
160000000612715	14-001-004-00009-0020	62000	PASTOS PERMANENTES DE 5 O MAS AÑOS-SIN VARIEDAD	S	35,83	0,00

Porcentaje de carga ganadera con especies rumiantes

PUNTOS: 0,00 35.81%

EXPLOTACIÓN	ESPECIE	RUMIANTE	UGMs
ES140010000079	BOVINA	SI	74.9
ES140010000079	PORCINO	NO	134.27

Porcentaje de carga ganadera con especies ovina

PUNTOS: 0,00 0.0%

EXPLOTACIÓN	ESPECIE	OVINA	UGMs
ES140010000079	BOVINA	NO	74.9
ES140010000079	PORCINO	NO	134.27

Pendiente media de la explotación

PUNTOS: 3,00 20.04%

REF.	REFERENCIA SIGPAC	CULTIVO	DESCRIPCIÓN CULTIVO	S/R	PENDIENTE MEDIA (%)	SUP. PROPUESTA (ha)
160000000612712	14-001-004-00009-0001	62000	PASTOS PERMANENTES DE 5 O MAS AÑOS-SIN VARIEDAD	S	16,72	2,78
160000000612715	14-001-004-00009-0020	62000	PASTOS PERMANENTES DE 5 O MAS AÑOS-SIN VARIEDAD	S	20,30	35,83



<u>APELLIDOS Y NOMBRE / RAZÓN SOCIAL</u>	<u>NIF</u>	<u>EXPEDIENTE</u>	<u>PROPUESTA</u>
BLANCO LOPEZ PEDRO	29935694K	3040732	ADMITIDO
<u>SOLICITA ACTUACIÓN 1</u>	<u>SOLICITA ACTUACIÓN 2</u>	<u>PROPUESTA ACTUACIÓN 2</u>	<u>SOLICITA ACTUACIÓN 3</u>
NO	SI	ADMITIDO	NO

DETALLE DE ACTUACIÓN 2

IMPORTE POR ANUALIDAD

	<u>SUPERFICIE PROPUESTA</u>	<u>SUPERFICIE SUBVENCIONABLE</u>	<u>2016</u>	<u>2017</u>	<u>2018</u>	<u>2019</u>	<u>2020</u>
IMPORTE MÁXIMO	34,84	34,84	3.306,66 €	3.306,66 €	3.306,66 €	3.306,66 €	3.306,66 €
IMPORTE MEDIO DE TRANSFERENCIA (€/ha)			94,91 €	94,91 €	94,91 €	94,91 €	94,91 €

RECINTOS PROPUESTOS

<u>REF.</u>	<u>REFERENCIA SIGPAC</u>	<u>CULTIVO</u>	<u>DESCRIPCIÓN CULTIVO</u>	<u>S/R</u>	<u>PEND. MEDIA (%)</u>	<u>SUP. DEC. (ha)</u>	<u>SUP. BRUTA (ha)</u>	<u>CAP (%)</u>	<u>SUP. NETA (ha)</u>	<u>SUP. DEC. ADMIN. (ha)</u>	<u>SUP. CAMPO (ha)</u>	<u>SUP. CALC. (ha)</u>
1600000025935613	14-001-004-00005-0002	62000	PASTOS PERMANENTES DE 5 O MAS AÑOS-SIN VARIEDAD	S	19,84	4,37	0,56	65,00	0,36	0,36		0,36
1600000025935614	14-001-004-00008-0009	62000	PASTOS PERMANENTES DE 5 O MAS AÑOS-SIN VARIEDAD	S	18,80	3,39	2,64	100,00	2,64	2,64		2,64
1600000025935615	14-001-004-00008-0013	62000	PASTOS PERMANENTES DE 5 O MAS AÑOS-SIN VARIEDAD	S	20,72	2,18	2,10	100,00	2,10	2,10		2,10
1600000025935617	14-001-004-00008-0007	62000	PASTOS PERMANENTES DE 5 O MAS AÑOS-SIN VARIEDAD	S	14,87	0,74	0,78	75,00	0,59	0,59		0,59
1600000025935629	14-001-004-00008-0004	62000	PASTOS PERMANENTES DE 5 O MAS AÑOS-SIN VARIEDAD	S	18,52	6,65	8,87	75,00	6,65	6,65		6,65
1600000025935634	14-001-004-00004-0002	62000	PASTOS PERMANENTES DE 5 O MAS AÑOS-SIN VARIEDAD	S	22,26	24,61	30,02	75,00	22,51	22,51		22,50

INCIDENCIAS

INCIDENCIA DESCRIPCIÓN

- 224 La superficie de cruce total de productos de la agrupación Pastos permanentes sobre un mismo recinto en una misma solicitud, no puede superar la superficie total admisible de pastos.
Ref:1600000025935634 Recinto:14-001-004-00004-002 Cultivo:62000 PASTOS PERMANENTES DE 5 O MAS AÑOS-SIN VARIEDAD Secano Superficie admisible de pastos del recinto según SIGPAC.:4601 Suma de superficies de cruce netas declaradas para este recinto por el solicitante.:4602 Exceso de superficie (Hectáreas):0,01
- 80866 La superficie que figura en la capa de formación adhesionada para el recinto, es inferior a la superficie por la que se solicita la ayuda para el recinto
Ref:1600000025935613 Recinto:14-001-004-00005-0002 Cultivo:62000 PASTOS PERMANENTES DE 5 O MAS AÑOS-SIN VARIEDAD Secano Sup. Dec. Adm.:6,73 Sup. Censo Bruta:0,56
Ref:1600000025935614 Recinto:14-001-004-00008-0009 Cultivo:62000 PASTOS PERMANENTES DE 5 O MAS AÑOS-SIN VARIEDAD Secano Sup. Dec. Adm.:3,39 Sup. Censo Bruta:2,64
Ref:1600000025935615 Recinto:14-001-004-00008-0013 Cultivo:62000 PASTOS PERMANENTES DE 5 O MAS AÑOS-SIN VARIEDAD Secano Sup. Dec. Adm.:2,18 Sup. Censo Bruta:2,1
Ref:1600000025935617 Recinto:14-001-004-00008-0007 Cultivo:62000 PASTOS PERMANENTES DE 5 O MAS AÑOS-SIN VARIEDAD Secano Sup. Dec. Adm.:0,98 Sup. Censo Bruta:0,78
Ref:1600000025935634 Recinto:14-001-004-00004-0002 Cultivo:62000 PASTOS PERMANENTES DE 5 O MAS AÑOS-SIN VARIEDAD Secano Sup. Dec. Adm.:32,81 Sup. Censo Bruta:30,02



DETALLE DE SUPERFICIE DE FORMACIÓN ADEHESADA EN EL CENSO DE DEHESAS

REF.	REFERENCIA SIGPAC	SUP. BRUTA (ha)	CAP (%)	SUP. NETA (ha)
160000025935610	14-001-004-00008-0005	0,27	55,00	0,15
160000025935611	14-001-004-00008-0002	0,51	100,00	0,51
160000025935612	14-001-004-00008-0003	18,85	100,00	18,85
160000025935613	14-001-004-00005-0002	0,56	65,00	0,36
160000025935614	14-001-004-00008-0009	2,64	100,00	2,64
160000025935615	14-001-004-00008-0013	2,10	100,00	2,10
160000025935616	14-001-004-00008-0016	0,29	100,00	0,29
160000025935617	14-001-004-00008-0007	0,78	75,00	0,59
160000025935618	14-001-004-00008-0006	0,06	0,00	0,00
160000025935620	14-001-004-00008-0013	17,59	100,00	17,59
160000025935621	14-001-004-00008-0013	9,53	100,00	9,53
160000025935622	14-001-004-00008-0013	32,96	100,00	32,96
160000025935623	14-001-004-00034-0003	27,14	85,00	23,07
160000025935625	14-001-004-00036-0001	17,96	85,00	15,27
160000025935626	14-001-004-00008-0010	36,33	85,00	30,88
160000025935627	14-001-004-00008-0012	6,82	100,00	6,82
160000025935628	14-001-004-00004-0002	28,47	75,00	21,35
160000025935629	14-001-004-00008-0004	8,87	75,00	6,65
160000025935630	14-001-004-00008-0004	22,25	65,00	14,46
160000025935632	14-001-004-00034-0009	0,01	0,00	0,00
160000025935633	14-001-004-00033-0001	8,58	100,00	8,58
160000025935634	14-001-004-00004-0002	30,02	75,00	22,51
TOTAL		272,59		235,16

RESUMEN CRITERIOS DE SELECCIÓN

10.1.3 Conservación y mejora de pastos en sistemas de dehesas.

PUNTOS: 6,00

	PUNTOS	
Plan de Gestión Integral de Dehesas oficialmente aprobado	0,00	N
Porcentaje de superficie determinada en Red Natura 2000	0,00	0.0%
Tener suscrito o haber tenido suscrito convenio de colaboración con el proyecto LIFE+	0,00	N
Porcentaje de superficie determinada de la explotación bajo sistemas de producción integrada ganadera o producción ecológica	0,00	0.0%
Porcentaje de carga ganadera con especies rumiantes	3,00	100.0%
Porcentaje de carga ganadera con especies ovina	0,00	0.0%
Pendiente media de la explotación	3,00	21.04%

DETALLE CRITERIOS DE SELECCIÓN

10.1.3 Conservación y mejora de pastos en sistemas de dehesas.

PUNTOS: 6,00

Plan de Gestión Integral de Dehesas oficialmente aprobado	PUNTOS: 0,00	N
Porcentaje de superficie determinada en Red Natura 2000	PUNTOS: 0,00	0.0%

REF.	REFERENCIA SIGPAC	CULTIVO	DESCRIPCIÓN CULTIVO	S/R	SUP. PROPUESTA (ha)	SUP. CUMPLE (ha)
160000025935634	14-001-004-00004-0002	62000	PASTOS PERMANENTES DE 5 O MAS AÑOS-SIN VARIEDAD	S	22,50	0,00
160000025935613	14-001-004-00005-0002	62000	PASTOS PERMANENTES DE 5 O MAS AÑOS-SIN VARIEDAD	S	0,36	0,00
160000025935629	14-001-004-00008-0004	62000	PASTOS PERMANENTES DE 5 O MAS AÑOS-SIN VARIEDAD	S	6,65	0,00
160000025935617	14-001-004-00008-0007	62000	PASTOS PERMANENTES DE 5 O MAS AÑOS-SIN VARIEDAD	S	0,59	0,00
160000025935614	14-001-004-00008-0009	62000	PASTOS PERMANENTES DE 5 O MAS AÑOS-SIN VARIEDAD	S	2,64	0,00
160000025935615	14-001-004-00008-0013	62000	PASTOS PERMANENTES DE 5 O MAS AÑOS-SIN VARIEDAD	S	2,10	0,00

Tener suscrito o haber tenido suscrito convenio de colaboración con el proyecto LIFE+

PUNTOS: 0,00 N

Porcentaje de superficie determinada de la explotación bajo sistemas de producción integrada ganadera o producción ecológica

PUNTOS: 0,00 0.0%

<u>REF.</u>	<u>REFERENCIA SIGPAC</u>	<u>CULTIVO</u>	<u>DESCRIPCIÓN CULTIVO</u>	<u>S/R</u>	<u>SUP. PROPUESTA (ha)</u>	<u>SUP. CUMPLE (ha)</u>
1600000025935634	14-001-004-00004-0002	62000	PASTOS PERMANENTES DE 5 O MAS AÑOS-SIN VARIEDAD	S	22,50	0,00
1600000025935613	14-001-004-00005-0002	62000	PASTOS PERMANENTES DE 5 O MAS AÑOS-SIN VARIEDAD	S	0,36	0,00
1600000025935629	14-001-004-00008-0004	62000	PASTOS PERMANENTES DE 5 O MAS AÑOS-SIN VARIEDAD	S	6,65	0,00
1600000025935617	14-001-004-00008-0007	62000	PASTOS PERMANENTES DE 5 O MAS AÑOS-SIN VARIEDAD	S	0,59	0,00
1600000025935614	14-001-004-00008-0009	62000	PASTOS PERMANENTES DE 5 O MAS AÑOS-SIN VARIEDAD	S	2,64	0,00
1600000025935615	14-001-004-00008-0013	62000	PASTOS PERMANENTES DE 5 O MAS AÑOS-SIN VARIEDAD	S	2,10	0,00

Porcentaje de carga ganadera con especies rumiantes

PUNTOS: 3,00 100.0%

<u>EXPLOTACIÓN</u>	<u>ESPECIE</u>	<u>RUMIANTE</u>	<u>UGMs</u>
ES140010000078	BOVINA	SI	128.75

Porcentaje de carga ganadera con especies ovina

PUNTOS: 0,00 0.0%

<u>EXPLOTACIÓN</u>	<u>ESPECIE</u>	<u>OVINA</u>	<u>UGMs</u>
ES140010000078	BOVINA	NO	128.75

Pendiente media de la explotación

PUNTOS: 3,00 21.04%

<u>REF.</u>	<u>REFERENCIA SIGPAC</u>	<u>CULTIVO</u>	<u>DESCRIPCIÓN CULTIVO</u>	<u>S/R</u>	<u>PENDIENTE MEDIA (%)</u>	<u>SUP. PROPUESTA (ha)</u>
1600000025935634	14-001-004-00004-0002	62000	PASTOS PERMANENTES DE 5 O MAS AÑOS-SIN VARIEDAD	S	22,26	22,50
1600000025935613	14-001-004-00005-0002	62000	PASTOS PERMANENTES DE 5 O MAS AÑOS-SIN VARIEDAD	S	19,84	0,36
1600000025935629	14-001-004-00008-0004	62000	PASTOS PERMANENTES DE 5 O MAS AÑOS-SIN VARIEDAD	S	18,52	6,65
1600000025935617	14-001-004-00008-0007	62000	PASTOS PERMANENTES DE 5 O MAS AÑOS-SIN VARIEDAD	S	14,87	0,59
1600000025935614	14-001-004-00008-0009	62000	PASTOS PERMANENTES DE 5 O MAS AÑOS-SIN VARIEDAD	S	18,80	2,64
1600000025935615	14-001-004-00008-0013	62000	PASTOS PERMANENTES DE 5 O MAS AÑOS-SIN VARIEDAD	S	20,72	2,10



<u>APELLIDOS Y NOMBRE / RAZÓN SOCIAL</u>	<u>NIF</u>	<u>EXPEDIENTE</u>	<u>PROPUESTA</u>
BLANCO RODRIGUEZ JUAN ANTONIO	30183847G	3043042	ADMITIDO
<u>SOLICITA ACTUACIÓN 1</u>	<u>SOLICITA ACTUACIÓN 2</u>	<u>PROPUESTA ACTUACIÓN 2</u>	<u>SOLICITA ACTUACIÓN 3</u>
NO	SI	ADMITIDO	NO

DETALLE DE ACTUACIÓN 2

IMPORTE POR ANUALIDAD

	<u>SUPERFICIE PROPUESTA</u>	<u>SUPERFICIE SUBVENCIONABLE</u>	<u>2016</u>	<u>2017</u>	<u>2018</u>	<u>2019</u>	<u>2020</u>
IMPORTE MÁXIMO	50,49	50,00	4.745,50 €	4.745,50 €	4.745,50 €	4.745,50 €	4.745,50 €
IMPORTE MEDIO DE TRANSFERENCIA (€/ha)			93,99 €	93,99 €	93,99 €	93,99 €	93,99 €

RECINTOS PROPUESTOS

<u>REF.</u>	<u>REFERENCIA SIGPAC</u>	<u>CULTIVO</u>	<u>DESCRIPCIÓN CULTIVO</u>	<u>S/R</u>	<u>PEND. MEDIA (%)</u>	<u>SUP. DEC. (ha)</u>	<u>SUP. BRUTA (ha)</u>	<u>CAP (%)</u>	<u>SUP. NETA (ha)</u>	<u>SUP. DEC. ADMIN. (ha)</u>	<u>SUP. CAMPO (ha)</u>	<u>SUP. CALC. (ha)</u>
1600000026262999	14-062-028-00007-0001	62000	PASTOS PERMANENTES DE 5 O MAS AÑOS-SIN VARIEDAD	S	7,45	7,21	7,21	100,00	7,21	7,21	7,21	7,21
1600000026263002	14-062-029-00027-0001	62000	PASTOS PERMANENTES DE 5 O MAS AÑOS-SIN VARIEDAD	S	10,63	1,26	1,26	100,00	1,26	1,26	1,26	1,26
1600000026263003	14-062-028-00034-0001	62000	PASTOS PERMANENTES DE 5 O MAS AÑOS-SIN VARIEDAD	S	8,13	10,15	10,15	100,00	10,15	10,15	10,15	10,15
1600000026263006	14-069-002-00002-0001	62000	PASTOS PERMANENTES DE 5 O MAS AÑOS-SIN VARIEDAD	S	9,01	7,68	7,64	100,00	7,64	7,64	7,64	7,64
1600000026263015	14-062-028-00006-0001	62000	PASTOS PERMANENTES DE 5 O MAS AÑOS-SIN VARIEDAD	S	9,95	19,02	19,00	100,00	19,00	19,00	19,00	19,00
1600000026263016	14-069-002-00001-0004	62000	PASTOS PERMANENTES DE 5 O MAS AÑOS-SIN VARIEDAD	S	6,72	5,23	5,23	100,00	5,23	5,23	5,23	5,23

INCIDENCIAS

INCIDENCIA DESCRIPCIÓN

- 80861 Superficie solicitada mayor a la superficie máxima permitida para la operación.(50has)
Sup. Resuelta:50,49
- 80866 La superficie que figura en la capa de formación adehesada para el recinto, es inferior a la superficie por la que se solicita la ayuda para el recinto
Ref:1600000026263006 Recinto:14-069-002-00002-001 Cultivo:62000 PASTOS PERMANENTES DE 5 O MAS AÑOS-SIN VARIEDAD Secano Sup. Dec. Adm.:7,68 Sup. Censo Bruta:7,64
Ref:1600000026263015 Recinto:14-062-028-00006-001 Cultivo:62000 PASTOS PERMANENTES DE 5 O MAS AÑOS-SIN VARIEDAD Secano Sup. Dec. Adm.:19,02 Sup. Censo Bruta:19



DETALLE DE SUPERFICIE DE FORMACIÓN ADEHESADA EN EL CENSO DE DEHESAS

REF.	REFERENCIA SIGPAC	SUP. BRUTA (ha)	CAP (%)	SUP. NETA (ha)
160000026262991	14-062-028-00003-0001	0,02	100,00	0,02
160000026262992	14-069-002-00002-0004	0,02	0,00	0,00
160000026262993	14-069-001-00006-0001	20,84	100,00	20,84
160000026262994	14-069-004-00001-0002	11,18	100,00	11,18
160000026262995	14-069-005-00004-0001	2,86	100,00	2,86
160000026262996	14-069-002-00001-0004	9,39	100,00	9,39
160000026262997	14-069-002-00001-0007	1,49	100,00	1,49
160000026262998	14-069-002-00001-0002	0,07	0,00	0,00
160000026262999	14-062-028-00007-0001	7,21	100,00	7,21
160000026263000	14-069-001-00002-0001	0,01	0,00	0,00
160000026263001	14-062-028-00034-0001	0,98	100,00	0,98
160000026263002	14-062-029-00027-0001	1,26	100,00	1,26
160000026263003	14-062-028-00034-0001	10,15	100,00	10,15
160000026263004	14-069-002-00001-0003	2,18	100,00	2,18
160000026263005	14-069-002-00001-0008	0,03	100,00	0,03
160000026263006	14-069-002-00002-0001	7,64	100,00	7,64
160000026263007	14-069-002-00003-0001	52,28	65,00	33,98
160000026263008	14-069-002-00002-0003	0,06	0,00	0,00
160000026263009	14-069-002-00002-0001	4,47	100,00	4,47
160000026263010	14-069-002-00002-0005	2,20	100,00	2,20
160000026263011	14-069-001-00002-0005	0,02	0,00	0,00
160000026263013	14-069-002-00001-0009	0,03	0,00	0,00
160000026263014	14-062-028-00035-0002	0,10	100,00	0,10
160000026263015	14-062-028-00006-0001	19,00	100,00	19,00
160000026263016	14-069-002-00001-0004	5,23	100,00	5,23
160000026263017	14-062-028-00035-0001	1,66	100,00	1,66
160000026263018	14-069-001-00002-0004	0,02	0,00	0,00
160000026263019	14-069-001-00007-0001	2,05	100,00	2,05
160000026263020	14-069-001-00002-0002	45,94	100,00	45,94
TOTAL		208,39		189,86

RESUMEN CRITERIOS DE SELECCIÓN

10.1.3 Conservación y mejora de pastos en sistemas de dehesas. PUNTOS: 9,00

	PUNTOS	
Plan de Gestión Integral de Dehesas oficialmente aprobado	0,00	N
Porcentaje de superficie determinada en Red Natura 2000	0,00	0.0%
Tener suscrito o haber tenido suscrito convenio de colaboración con el proyecto LIFE+	0,00	N
Porcentaje de superficie determinada de la explotación bajo sistemas de producción integrada ganadera o producción ecológica	4,00	100.0%
Porcentaje de carga ganadera con especies rumiantes	3,00	100.0%
Porcentaje de carga ganadera con especies ovina	0,00	0.0%
Pendiente media de la explotación	2,00	8.77%

DETALLE CRITERIOS DE SELECCIÓN

10.1.3 Conservación y mejora de pastos en sistemas de dehesas. PUNTOS: 9,00

REF.	REFERENCIA SIGPAC	CULTIVO	DESCRIPCIÓN CULTIVO	S/R	SUP. PROPUESTA (ha)	SUP. CUMPLE (ha)
160000026263015	14-062-028-00006-0001	62000	PASTOS PERMANENTES DE 5 O MAS AÑOS-SIN VARIEDAD	S	19,00	0,00
160000026262999	14-062-028-00007-0001	62000	PASTOS PERMANENTES DE 5 O MAS AÑOS-SIN VARIEDAD	S	7,21	0,00

REF.	REFERENCIA SIGPAC	CULTIVO	DESCRIPCIÓN CULTIVO	S/R	SUP. PROPUESTA (ha)	SUP. CUMPLE (ha)
160000026263003	14-062-028-00034-0001	62000	PASTOS PERMANENTES DE 5 O MAS AÑOS-SIN VARIEDAD	S	10,15	0,00
160000026263002	14-062-029-00027-0001	62000	PASTOS PERMANENTES DE 5 O MAS AÑOS-SIN VARIEDAD	S	1,26	0,00
160000026263016	14-069-002-00001-0004	62000	PASTOS PERMANENTES DE 5 O MAS AÑOS-SIN VARIEDAD	S	5,23	0,00
160000026263006	14-069-002-00002-0001	62000	PASTOS PERMANENTES DE 5 O MAS AÑOS-SIN VARIEDAD	S	7,64	0,00

Tener suscrito o haber tenido suscrito convenio de colaboración con el proyecto LIFE+

PUNTOS: 0,00 N

Porcentaje de superficie determinada de la explotación bajo sistemas de producción integrada ganadera o producción ecológica

PUNTOS: 4,00 100.0%

REF.	REFERENCIA SIGPAC	CULTIVO	DESCRIPCIÓN CULTIVO	S/R	SUP. PROPUESTA (ha)	SUP. CUMPLE (ha)
160000026263015	14-062-028-00006-0001	62000	PASTOS PERMANENTES DE 5 O MAS AÑOS-SIN VARIEDAD	S	19,00	19,00
160000026262999	14-062-028-00007-0001	62000	PASTOS PERMANENTES DE 5 O MAS AÑOS-SIN VARIEDAD	S	7,21	7,21
160000026263003	14-062-028-00034-0001	62000	PASTOS PERMANENTES DE 5 O MAS AÑOS-SIN VARIEDAD	S	10,15	10,15
160000026263002	14-062-029-00027-0001	62000	PASTOS PERMANENTES DE 5 O MAS AÑOS-SIN VARIEDAD	S	1,26	1,26
160000026263016	14-069-002-00001-0004	62000	PASTOS PERMANENTES DE 5 O MAS AÑOS-SIN VARIEDAD	S	5,23	5,23
160000026263006	14-069-002-00002-0001	62000	PASTOS PERMANENTES DE 5 O MAS AÑOS-SIN VARIEDAD	S	7,64	7,64

Porcentaje de carga ganadera con especies rumiantes

PUNTOS: 3,00 100.0%

EXPLOTACIÓN	ESPECIE	RUMIANTE	UGMs
ES140690000639	BOVINA	SI	46.45
ES140690000639	PORCINO	NO	0
ES140690000869	BOVINA	SI	69.08
ES140690000869	PORCINO	NO	0

Porcentaje de carga ganadera con especies ovina


PUNTOS: 0,00 0.0%

EXPLOTACIÓN	ESPECIE	OVINA	UGMs
ES140690000639	BOVINA	NO	46.45
ES140690000639	PORCINO	NO	0
ES140690000869	BOVINA	NO	69.08
ES140690000869	PORCINO	NO	0

Pendiente media de la explotación

PUNTOS: 2,00 8.77%

REF.	REFERENCIA SIGPAC	CULTIVO	DESCRIPCIÓN CULTIVO	S/R	PENDIENTE MEDIA (%)	SUP. PROPUESTA (ha)
160000026263015	14-062-028-00006-0001	62000	PASTOS PERMANENTES DE 5 O MAS AÑOS-SIN VARIEDAD	S	9,95	19,00
160000026262999	14-062-028-00007-0001	62000	PASTOS PERMANENTES DE 5 O MAS AÑOS-SIN VARIEDAD	S	7,45	7,21
160000026263003	14-062-028-00034-0001	62000	PASTOS PERMANENTES DE 5 O MAS AÑOS-SIN VARIEDAD	S	8,13	10,15
160000026263002	14-062-029-00027-0001	62000	PASTOS PERMANENTES DE 5 O MAS AÑOS-SIN VARIEDAD	S	10,63	1,26
160000026263016	14-069-002-00001-0004	62000	PASTOS PERMANENTES DE 5 O MAS AÑOS-SIN VARIEDAD	S	6,72	5,23
160000026263006	14-069-002-00002-0001	62000	PASTOS PERMANENTES DE 5 O MAS AÑOS-SIN VARIEDAD	S	9,01	7,64



<u>APELLIDOS Y NOMBRE / RAZÓN SOCIAL</u>	<u>NIF</u>	<u>EXPEDIENTE</u>	<u>PROPUESTA</u>
BLASCO PLA RAFAEL	75700493H	3043044	ADMITIDO
<u>SOLICITA ACTUACIÓN 1</u>	<u>SOLICITA ACTUACIÓN 2</u>	<u>PROPUESTA ACTUACIÓN 2</u>	<u>SOLICITA ACTUACIÓN 3</u>
NO	SI	ADMITIDO	NO

DETALLE DE ACTUACIÓN 2

IMPORTES POR ANUALIDAD

	<u>SUPERFICIE PROPUESTA</u>	<u>SUPERFICIE SUBVENCIONABLE</u>	<u>2016</u>	<u>2017</u>	<u>2018</u>	<u>2019</u>	<u>2020</u>
IMPORTE MÁXIMO	13,71	13,71	1.301,22 €	1.301,22 €	1.301,22 €	1.301,22 €	1.301,22 €
IMPORTE MEDIO DE TRANSFERENCIA (€/ha)			94,91 €	94,91 €	94,91 €	94,91 €	94,91 €

RECINTOS PROPUESTOS

<u>REF.</u>	<u>REFERENCIA SIGPAC</u>	<u>CULTIVO</u>	<u>DESCRIPCIÓN CULTIVO</u>	<u>S/R</u>	<u>PEND. MEDIA (%)</u>	<u>SUP. DEC. (ha)</u>	<u>SUP. BRUTA (ha)</u>	<u>CAP (%)</u>	<u>SUP. NETA (ha)</u>	<u>SUP. DEC. ADMIN. (ha)</u>	<u>SUP. CAMPO (ha)</u>	<u>SUP. CALC. (ha)</u>
160000026192966	14-069-026-00003-0002	62000	PASTOS PERMANENTES DE 5 O MAS AÑOS-SIN VARIEDAD	S	7,63	6,71	6,42	100,00	6,42	6,42		6,42
160000026192967	14-069-026-00004-0001	62000	PASTOS PERMANENTES DE 5 O MAS AÑOS-SIN VARIEDAD	S	8,62	8,43	7,29	100,00	7,29	7,29		7,29

INCIDENCIAS

INCIDENCIA DESCRIPCIÓN

80866 La superficie que figura en la capa de formación adehesada para el recinto, es inferior a la superficie por la que se solicita la ayuda para el recinto
 Ref:160000026192966 Recinto:14-069-026-00003-0002 Cultivo:62000 PASTOS PERMANENTES DE 5 O MAS AÑOS-SIN VARIEDAD
 Secano Sup. Dec. Adm.:6,71 Sup. Censo Bruta:6,42
 Ref:160000026192967 Recinto:14-069-026-00004-0001 Cultivo:62000 PASTOS PERMANENTES DE 5 O MAS AÑOS-SIN VARIEDAD
 Secano Sup. Dec. Adm.:8,43 Sup. Censo Bruta:7,29

DETALLE DE SUPERFICIE DE FORMACIÓN ADEHESADA EN EL CENSO DE DEHESAS

<u>REF.</u>	<u>REFERENCIA SIGPAC</u>	<u>SUP. BRUTA (ha)</u>	<u>CAP (%)</u>	<u>SUP. NETA (ha)</u>
160000026192960	14-069-023-00095-0001	1,03	100,00	1,03
160000026192961	14-069-023-00096-0002	8,44	100,00	8,44
160000026192962	14-069-023-00096-0001	1,13	100,00	1,13
160000026192964	14-069-023-00096-0008	4,03	100,00	4,03
160000026192965	14-069-023-00096-0009	1,44	100,00	1,44
160000026192966	14-069-026-00003-0002	6,42	100,00	6,42
160000026192967	14-069-026-00004-0001	7,29	100,00	7,29
TOTAL		29,78		29,78

RESUMEN CRITERIOS DE SELECCIÓN

10.1.3 Conservación y mejora de pastos en sistemas de dehesas.

PUNTOS: 5,00

	<u>PUNTOS</u>	
Plan de Gestión Integral de Dehesas oficialmente aprobado	0,00	N
Porcentaje de superficie determinada en Red Natura 2000	0,00	0.0%
Tener suscrito o haber tenido suscrito convenio de colaboración con el proyecto LIFE+	0,00	N
Porcentaje de superficie determinada de la explotación bajo sistemas de producción integrada ganadera o producción ecológica	0,00	0.0%
Porcentaje de carga ganadera con especies rumiantes	3,00	100.0%
Porcentaje de carga ganadera con especies ovina	0,00	0.0%
Pendiente media de la explotación	2,00	8.16%



DETALLE CRITERIOS DE SELECCIÓN

10.1.3 Conservación y mejora de pastos en sistemas de dehesas.

PUNTOS: 5,00

Plan de Gestión Integral de Dehesas oficialmente aprobado

PUNTOS: 0,00 N

Porcentaje de superficie determinada en Red Natura 2000

PUNTOS: 0,00 0.0%

<u>REF.</u>	<u>REFERENCIA SIGPAC</u>	<u>CULTIVO</u>	<u>DESCRIPCIÓN CULTIVO</u>	<u>S/R</u>	<u>SUP. PROPUESTA (ha)</u>	<u>SUP. CUMPLE (ha)</u>
1600000026192966	14-069-026-00003-0002	62000	PASTOS PERMANENTES DE 5 O MAS AÑOS-SIN VARIEDAD	S	6,42	0,00
1600000026192967	14-069-026-00004-0001	62000	PASTOS PERMANENTES DE 5 O MAS AÑOS-SIN VARIEDAD	S	7,29	0,00

Tener suscrito o haber tenido suscrito convenio de colaboración con el proyecto LIFE+

PUNTOS: 0,00 N

Porcentaje de superficie determinada de la explotación bajo sistemas de producción integrada ganadera o producción ecológica

PUNTOS: 0,00 0.0%

<u>REF.</u>	<u>REFERENCIA SIGPAC</u>	<u>CULTIVO</u>	<u>DESCRIPCIÓN CULTIVO</u>	<u>S/R</u>	<u>SUP. PROPUESTA (ha)</u>	<u>SUP. CUMPLE (ha)</u>
1600000026192966	14-069-026-00003-0002	62000	PASTOS PERMANENTES DE 5 O MAS AÑOS-SIN VARIEDAD	S	6,42	0,00
1600000026192967	14-069-026-00004-0001	62000	PASTOS PERMANENTES DE 5 O MAS AÑOS-SIN VARIEDAD	S	7,29	0,00

Porcentaje de carga ganadera con especies rumiantes

PUNTOS: 3,00 100.0%

<u>EXPLOTACIÓN</u>	<u>ESPECIE</u>	<u>RUMIANTE</u>	<u>UGMs</u>
ES140690000876	BOVINA	SI	28.33

Porcentaje de carga ganadera con especies ovina

PUNTOS: 0,00 0.0%

<u>EXPLOTACIÓN</u>	<u>ESPECIE</u>	<u>OVINA</u>	<u>UGMs</u>
ES140690000876	BOVINA	NO	28.33

Pendiente media de la explotación

PUNTOS: 2,00 8.16%

<u>REF.</u>	<u>REFERENCIA SIGPAC</u>	<u>CULTIVO</u>	<u>DESCRIPCIÓN CULTIVO</u>	<u>S/R</u>	<u>PENDIENTE MEDIA (%)</u>	<u>SUP. PROPUESTA (ha)</u>
1600000026192966	14-069-026-00003-0002	62000	PASTOS PERMANENTES DE 5 O MAS AÑOS-SIN VARIEDAD	S	7,63	6,42
1600000026192967	14-069-026-00004-0001	62000	PASTOS PERMANENTES DE 5 O MAS AÑOS-SIN VARIEDAD	S	8,62	7,29



<u>APELLIDOS Y NOMBRE / RAZÓN SOCIAL</u>	<u>NIF</u>	<u>EXPEDIENTE</u>	<u>PROPUESTA</u>
BLASCO TIRADO ANGEL	00195802A	3043482	ADMITIDO
<u>SOLICITA ACTUACIÓN 1</u>	<u>SOLICITA ACTUACIÓN 2</u>	<u>PROPUESTA ACTUACIÓN 2</u>	<u>SOLICITA ACTUACIÓN 3</u>
NO	SI	ADMITIDO	NO

DETALLE DE ACTUACIÓN 2

IMPORTES POR ANUALIDAD

	<u>SUPERFICIE PROPUESTA</u>	<u>SUPERFICIE SUBVENCIONABLE</u>	<u>2016</u>	<u>2017</u>	<u>2018</u>	<u>2019</u>	<u>2020</u>
IMPORTE MÁXIMO	40,80	40,80	3.872,33 €	3.872,33 €	3.872,33 €	3.872,33 €	3.872,33 €
IMPORTE MEDIO DE TRANSFERENCIA (€/ha)			94,91 €	94,91 €	94,91 €	94,91 €	94,91 €

RECINTOS PROPUESTOS

<u>REF.</u>	<u>REFERENCIA SIGPAC</u>	<u>CULTIVO</u>	<u>DESCRIPCIÓN CULTIVO</u>	<u>S/R</u>	<u>PEND. MEDIA (%)</u>	<u>SUP. DEC. (ha)</u>	<u>SUP. BRUTA (ha)</u>	<u>CAP (%)</u>	<u>SUP. NETA (ha)</u>	<u>SUP. DEC. ADMIN. (ha)</u>	<u>SUP. CAMPO (ha)</u>	<u>SUP. CALC. (ha)</u>
1600000026255610	14-051-016-00015-0001	63000	PASTOS DE MENOS DE 5 AÑOS-SIN VARIEDAD	S	6,80	6,88	3,65	100,00	3,65	3,65		3,65
1600000026255611	14-051-016-00015-0002	63000	PASTOS DE MENOS DE 5 AÑOS-SIN VARIEDAD	S	11,52	3,08	2,81	100,00	2,81	2,81		2,81
1600000026255612	14-051-016-00034-0001	63000	PASTOS DE MENOS DE 5 AÑOS-SIN VARIEDAD	S	10,14	5,50	5,50	100,00	5,50	5,50		5,50
1600000026255613	14-051-016-00035-0001	63000	PASTOS DE MENOS DE 5 AÑOS-SIN VARIEDAD	S	8,19	14,92	14,92	100,00	14,92	14,92		14,92
1600000026255614	14-051-016-00035-0001	63000	PASTOS DE MENOS DE 5 AÑOS-SIN VARIEDAD	S	8,19	3,60	3,60	100,00	3,60	3,60		3,60
1600000026255616	14-051-016-00049-0001	63000	PASTOS DE MENOS DE 5 AÑOS-SIN VARIEDAD	S	8,00	3,47	2,59	100,00	2,59	2,59		2,59
1600000026255618	14-051-016-00035-0004	63000	PASTOS DE MENOS DE 5 AÑOS-SIN VARIEDAD	S	6,03	3,57	3,57	100,00	3,57	3,57		3,57
1600000026255621	14-051-016-00015-0006	63000	PASTOS DE MENOS DE 5 AÑOS-SIN VARIEDAD	S	6,11	0,58	0,58	100,00	0,58	0,58		0,58
1600000026255632	14-051-016-00049-0001	63000	PASTOS DE MENOS DE 5 AÑOS-SIN VARIEDAD	S	8,00	0,93	0,93	100,00	0,93	0,93		0,93
1600000026255638	14-051-016-00047-0008	63000	PASTOS DE MENOS DE 5 AÑOS-SIN VARIEDAD	S	6,25	2,65	2,65	100,00	2,65	2,65		2,65

INCIDENCIAS

INCIDENCIA DESCRIPCIÓN

80866	La superficie que figura en la capa de formación adhesionada para el recinto, es inferior a la superficie por la que se solicita la ayuda para el recinto Ref:1600000026255610 Recinto:14-051-016-00015-001 Cultivo:63000 PASTOS DE MENOS DE 5 AÑOS-SIN VARIEDAD Secano Sup. Dec. Adm.:6,88 Sup. Censo Bruta:3,65 Ref:1600000026255611 Recinto:14-051-016-00015-002 Cultivo:63000 PASTOS DE MENOS DE 5 AÑOS-SIN VARIEDAD Secano Sup. Dec. Adm.:3,08 Sup. Censo Bruta:2,81 Ref:1600000026255616 Recinto:14-051-016-00049-001 Cultivo:63000 PASTOS DE MENOS DE 5 AÑOS-SIN VARIEDAD Secano Sup. Dec. Adm.:3,47 Sup. Censo Bruta:2,59
-------	--



DETALLE DE SUPERFICIE DE FORMACIÓN ADEHESADA EN EL CENSO DE DEHESAS

REF.	REFERENCIA SIGPAC	SUP. BRUTA (ha)	CAP (%)	SUP. NETA (ha)
160000026255607	14-051-016-00015-0001	0,06	100,00	0,06
160000026255608	14-051-016-00015-0010	0,02	0,00	0,00
160000026255609	14-051-016-00015-0006	0,18	100,00	0,18
160000026255610	14-051-016-00015-0001	3,65	100,00	3,65
160000026255611	14-051-016-00015-0002	2,81	100,00	2,81
160000026255612	14-051-016-00034-0001	5,50	100,00	5,50
160000026255613	14-051-016-00035-0001	14,92	100,00	14,92
160000026255614	14-051-016-00035-0001	3,60	100,00	3,60
160000026255615	14-051-016-00015-0011	31,02	100,00	31,02
160000026255616	14-051-016-00049-0001	2,59	100,00	2,59
160000026255617	14-051-016-00015-0012	0,13	0,00	0,00
160000026255618	14-051-016-00035-0004	3,57	100,00	3,57
160000026255619	14-051-016-00035-0001	10,83	100,00	10,83
160000026255620	14-051-016-00034-0001	14,85	100,00	14,85
160000026255621	14-051-016-00015-0006	0,58	100,00	0,58
160000026255622	14-051-016-00015-0006	2,28	100,00	2,28
160000026255623	14-051-016-00015-0006	0,07	100,00	0,07
160000026255624	14-051-016-00015-0006	0,35	100,00	0,35
160000026255625	14-051-016-00035-0004	13,41	100,00	13,41
160000026255627	14-051-016-00049-0001	1,19	100,00	1,19
160000026255628	14-051-016-00048-0002	0,51	100,00	0,51
160000026255629	14-051-016-00035-0004	5,80	100,00	5,80
160000026255630	14-051-016-00048-0001	0,33	100,00	0,33
160000026255631	14-051-016-00015-0010	0,11	0,00	0,00
160000026255632	14-051-016-00049-0001	0,93	100,00	0,93
160000026255633	14-051-016-00015-0011	0,17	100,00	0,17
160000026255634	14-051-016-00035-0003	0,18	0,00	0,00
160000026255635	14-051-016-00015-0010	0,14	0,00	0,00
160000026255636	14-051-016-00035-0003	0,53	0,00	0,00
160000026255637	14-051-016-00047-0008	4,28	100,00	4,28
160000026255638	14-051-016-00047-0008	2,65	100,00	2,65
160000026255639	14-051-016-00015-0010	0,93	0,00	0,00
160000026255640	14-051-016-00035-0001	12,71	100,00	12,71
160000026255642	14-051-016-00015-0005	0,01	0,00	0,00
160000026255643	14-051-016-00015-0011	0,09	100,00	0,09
TOTAL		140,98		138,93

RESUMEN CRITERIOS DE SELECCIÓN

10.1.3 Conservación y mejora de pastos en sistemas de dehesas.

PUNTOS: 8,74

	PUNTOS	
Plan de Gestión Integral de Dehesas oficialmente aprobado	0,00	N
Porcentaje de superficie determinada en Red Natura 2000	0,00	0.0%
Tener suscrito o haber tenido suscrito convenio de colaboración con el proyecto LIFE+	0,00	N
Porcentaje de superficie determinada de la explotación bajo sistemas de producción integrada ganadera o producción ecológica	3,74	74.0%
Porcentaje de carga ganadera con especies rumiantes	3,00	100.0%
Porcentaje de carga ganadera con especies ovina	0,00	0.0%
Pendiente media de la explotación	2,00	8.2%

DETALLE CRITERIOS DE SELECCIÓN

10.1.3 Conservación y mejora de pastos en sistemas de dehesas.

PUNTOS: 8,74

Plan de Gestión Integral de Dehesas oficialmente aprobado	PUNTOS: 0,00	N
Porcentaje de superficie determinada en Red Natura 2000	PUNTOS: 0,00	0.0%

REF.	REFERENCIA SIGPAC	CULTIVO	DESCRIPCIÓN CULTIVO	S/R	SUP. PROPUESTA (ha)	SUP. CUMPLE (ha)
160000026255610	14-051-016-00015-0001	63000	PASTOS DE MENOS DE 5 AÑOS-SIN VARIEDAD	S	3,65	0,00
160000026255611	14-051-016-00015-0002	63000	PASTOS DE MENOS DE 5 AÑOS-SIN VARIEDAD	S	2,81	0,00
160000026255621	14-051-016-00015-0006	63000	PASTOS DE MENOS DE 5 AÑOS-SIN VARIEDAD	S	0,58	0,00
160000026255612	14-051-016-00034-0001	63000	PASTOS DE MENOS DE 5 AÑOS-SIN VARIEDAD	S	5,50	0,00
160000026255613	14-051-016-00035-0001	63000	PASTOS DE MENOS DE 5 AÑOS-SIN VARIEDAD	S	14,92	0,00
160000026255614	14-051-016-00035-0001	63000	PASTOS DE MENOS DE 5 AÑOS-SIN VARIEDAD	S	3,60	0,00
160000026255618	14-051-016-00035-0004	63000	PASTOS DE MENOS DE 5 AÑOS-SIN VARIEDAD	S	3,57	0,00
160000026255638	14-051-016-00047-0008	63000	PASTOS DE MENOS DE 5 AÑOS-SIN VARIEDAD	S	2,65	0,00
160000026255632	14-051-016-00049-0001	63000	PASTOS DE MENOS DE 5 AÑOS-SIN VARIEDAD	S	0,93	0,00
160000026255616	14-051-016-00049-0001	63000	PASTOS DE MENOS DE 5 AÑOS-SIN VARIEDAD	S	2,59	0,00

Tener suscrito o haber tenido suscrito convenio de colaboración con el proyecto LIFE+

PUNTOS: 0,00 N

Porcentaje de superficie determinada de la explotación bajo sistemas de producción integrada ganadera o producción ecológica

PUNTOS: 3,74 74.0%

REF.	REFERENCIA SIGPAC	CULTIVO	DESCRIPCIÓN CULTIVO	S/R	SUP. PROPUESTA (ha)	SUP. CUMPLE (ha)
160000026255610	14-051-016-00015-0001	63000	PASTOS DE MENOS DE 5 AÑOS-SIN VARIEDAD	S	3,65	0,00
160000026255611	14-051-016-00015-0002	63000	PASTOS DE MENOS DE 5 AÑOS-SIN VARIEDAD	S	2,81	0,00
160000026255621	14-051-016-00015-0006	63000	PASTOS DE MENOS DE 5 AÑOS-SIN VARIEDAD	S	0,58	0,00
160000026255612	14-051-016-00034-0001	63000	PASTOS DE MENOS DE 5 AÑOS-SIN VARIEDAD	S	5,50	5,50
160000026255613	14-051-016-00035-0001	63000	PASTOS DE MENOS DE 5 AÑOS-SIN VARIEDAD	S	14,92	14,92
160000026255614	14-051-016-00035-0001	63000	PASTOS DE MENOS DE 5 AÑOS-SIN VARIEDAD	S	3,60	3,60
160000026255618	14-051-016-00035-0004	63000	PASTOS DE MENOS DE 5 AÑOS-SIN VARIEDAD	S	3,57	0,00
160000026255638	14-051-016-00047-0008	63000	PASTOS DE MENOS DE 5 AÑOS-SIN VARIEDAD	S	2,65	2,65
160000026255616	14-051-016-00049-0001	63000	PASTOS DE MENOS DE 5 AÑOS-SIN VARIEDAD	S	2,59	2,59
160000026255632	14-051-016-00049-0001	63000	PASTOS DE MENOS DE 5 AÑOS-SIN VARIEDAD	S	0,93	0,93

Porcentaje de carga ganadera con especies rumiantes

PUNTOS: 3,00 100.0%

EXPLOTACIÓN	ESPECIE	RUMIANTE	UGMs
ES14051000015	BOVINA	SI	46.64

Porcentaje de carga ganadera con especies ovina

PUNTOS: 0,00 0.0%

EXPLOTACIÓN	ESPECIE	OVINA	UGMs
ES14051000015	BOVINA	NO	46.64

Pendiente media de la explotación

PUNTOS: 2,00 8.2%

REF.	REFERENCIA SIGPAC	CULTIVO	DESCRIPCIÓN CULTIVO	S/R	PENDIENTE MEDIA (%)	SUP. PROPUESTA (ha)
160000026255610	14-051-016-00015-0001	63000	PASTOS DE MENOS DE 5 AÑOS-SIN VARIEDAD	S	6,80	3,65
160000026255611	14-051-016-00015-0002	63000	PASTOS DE MENOS DE 5 AÑOS-SIN VARIEDAD	S	11,52	2,81
160000026255621	14-051-016-00015-0006	63000	PASTOS DE MENOS DE 5 AÑOS-SIN VARIEDAD	S	6,11	0,58
160000026255612	14-051-016-00034-0001	63000	PASTOS DE MENOS DE 5 AÑOS-SIN VARIEDAD	S	10,14	5,50
160000026255614	14-051-016-00035-0001	63000	PASTOS DE MENOS DE 5 AÑOS-SIN VARIEDAD	S	8,19	3,60
160000026255613	14-051-016-00035-0001	63000	PASTOS DE MENOS DE 5 AÑOS-SIN VARIEDAD	S	8,19	14,92
160000026255618	14-051-016-00035-0004	63000	PASTOS DE MENOS DE 5 AÑOS-SIN VARIEDAD	S	6,03	3,57
160000026255638	14-051-016-00047-0008	63000	PASTOS DE MENOS DE 5 AÑOS-SIN VARIEDAD	S	6,25	2,65
160000026255632	14-051-016-00049-0001	63000	PASTOS DE MENOS DE 5 AÑOS-SIN VARIEDAD	S	8,00	0,93
160000026255616	14-051-016-00049-0001	63000	PASTOS DE MENOS DE 5 AÑOS-SIN VARIEDAD	S	8,00	2,59

<u>APELLIDOS Y NOMBRE / RAZÓN SOCIAL</u>	<u>NIF</u>	<u>EXPEDIENTE</u>	<u>PROPUESTA</u>
BRAVO MADRID JUAN	30205230C	3029392	ADMITIDO
<u>SOLICITA ACTUACIÓN 1</u>	<u>SOLICITA ACTUACIÓN 2</u>	<u>SOLICITA ACTUACIÓN 3</u>	<u>PROPUESTA ACTUACIÓN 3</u>
NO	NO	SI	ADMITIDO

DETALLE DE ACTUACIÓN 3**IMPORTES POR ANUALIDAD**

	<u>SUPERFICIE PROPUESTA</u>	<u>SUPERFICIE SUBVENCIONABLE</u>	<u>2016</u>	<u>2017</u>	<u>2018</u>	<u>2019</u>	<u>2020</u>
IMPORTE MÁXIMO	14,89	14,89	637,89 €	637,89 €	637,89 €	637,89 €	637,89 €
IMPORTE MEDIO DE TRANSFERENCIA (€/ha)			42,84 €	42,84 €	42,84 €	42,84 €	42,84 €

RECINTOS PROPUESTOS

<u>REF.</u>	<u>REFERENCIA SIGPAC</u>	<u>CULTIVO</u>	<u>DESCRIPCIÓN CULTIVO</u>	<u>S/R</u>	<u>PEND. MEDIA (%)</u>	<u>SUP. DEC. (ha)</u>	<u>SUP. BRUTA (ha)</u>	<u>CAP (%)</u>	<u>SUP. NETA (ha)</u>	<u>SUP. DEC. ADMIN. (ha)</u>	<u>SUP. CAMPO (ha)</u>	<u>SUP. CALC. (ha)</u>
1600000025931543	14-054-012-00016-0001	62000	PASTOS PERMANENTES DE 5 O MAS AÑOS-SIN VARIEDAD	S	7,02	3,32	3,90	85,00	3,32	3,32	3,32	3,32
1600000025931544	14-054-012-00047-0002	62000	PASTOS PERMANENTES DE 5 O MAS AÑOS-SIN VARIEDAD	S	6,89	6,25	7,20	85,00	6,12	6,12	6,25	6,12
1600000025931556	14-054-012-00015-0001	62000	PASTOS PERMANENTES DE 5 O MAS AÑOS-SIN VARIEDAD	S	6,49	7,31	5,45	100,00	5,45	5,45	7,31	5,45

INCIDENCIAS**INCIDENCIA DESCRIPCIÓN**

80866	La superficie que figura en la capa de formación adhesionada para el recinto, es inferior a la superficie por la que se solicita la ayuda para el recinto Ref:1600000025931544 Recinto:14-054-012-00047-002 Cultivo:62000 PASTOS PERMANENTES DE 5 O MAS AÑOS-SIN VARIEDAD Secano Sup. Dec. Adm.:7,35 Sup. Censo Bruta:7,2 Ref:1600000025931556 Recinto:14-054-012-00015-001 Cultivo:62000 PASTOS PERMANENTES DE 5 O MAS AÑOS-SIN VARIEDAD Secano Sup. Dec. Adm.:7,31 Sup. Censo Bruta:5,45
-------	--

DETALLE DE SUPERFICIE DE FORMACIÓN ADEHESADA EN EL CENSO DE DEHESAS

<u>REF.</u>	<u>REFERENCIA SIGPAC</u>	<u>SUP. BRUTA (ha)</u>	<u>CAP (%)</u>	<u>SUP. NETA (ha)</u>
1600000025931541	14-054-012-00039-0001	15,71	100,00	15,71
1600000025931542	14-054-012-00045-0001	0,09		0,00
1600000025931543	14-054-012-00016-0001	3,90	85,00	3,32
1600000025931544	14-054-012-00047-0002	7,20	85,00	6,12
1600000025931545	14-054-012-00041-0002	1,77	100,00	1,77
1600000025931546	14-054-012-00040-0001	6,23	75,00	4,68
1600000025931547	14-054-012-00041-0001	2,21	85,00	1,88
1600000025931548	14-054-012-00043-0002	11,17	85,00	9,49
1600000025931551	14-054-012-00032-0001	1,24	85,00	1,05
1600000025931552	14-054-012-00036-0001	1,27	65,00	0,82
1600000025931553	14-054-012-00038-0001	0,12	0,00	0,00
1600000025931554	14-054-012-00037-0001	0,96	100,00	0,96
1600000025931555	14-054-012-00004-0001	1,72	75,00	1,29
1600000025931556	14-054-012-00015-0001	5,45	100,00	5,45
1600000025931557	14-054-012-00003-0001	2,04	85,00	1,74
1600000025931558	14-054-012-00002-0001	5,01	100,00	5,01
1600000025931561	14-054-012-00001-0001	2,18	75,00	1,63
1600000025931562	14-054-012-00049-0001	6,98	100,00	6,98
1600000025931563	14-054-012-00043-0005	0,49	100,00	0,49
1600000025931564	14-054-012-00040-0003	4,87	85,00	4,14
1600000025931566	14-054-013-00016-0001	0,03	0,00	0,00
TOTAL		80,64		72,53



RESUMEN CRITERIOS DE SELECCIÓN

10.1.3 Conservación y mejora de pastos en sistemas de dehesas.

PUNTOS: 3,00

	PUNTOS	
Plan de Gestión Integral de Dehesas oficialmente aprobado	0,00	N
Porcentaje de superficie determinada en Red Natura 2000	0,00	0.0%
Tener suscrito o haber tenido suscrito convenio de colaboración con el proyecto LIFE+	0,00	N
Porcentaje de superficie determinada de la explotación bajo sistemas de producción integrada ganadera o producción ecológica	0,00	0.0%
Porcentaje de carga ganadera con especies rumiantes	2,00	91.05%
Porcentaje de carga ganadera con especies ovina	0,00	0.0%
Pendiente media de la explotación	1,00	6.77%

DETALLE CRITERIOS DE SELECCIÓN

10.1.3 Conservación y mejora de pastos en sistemas de dehesas.

PUNTOS: 3,00

Plan de Gestión Integral de Dehesas oficialmente aprobado	PUNTOS:	0,00	N
Porcentaje de superficie determinada en Red Natura 2000	PUNTOS:	0,00	0.0%
Tener suscrito o haber tenido suscrito convenio de colaboración con el proyecto LIFE+	PUNTOS:	0,00	N
Porcentaje de superficie determinada de la explotación bajo sistemas de producción integrada ganadera o producción ecológica	PUNTOS:	0,00	0.0%

REF.	REFERENCIA SIGPAC	CULTIVO	DESCRIPCIÓN CULTIVO	S/R	SUP. PROPUESTA (ha)	SUP. CUMPLE (ha)
160000025931556	14-054-012-00015-0001	62000	PASTOS PERMANENTES DE 5 O MAS AÑOS-SIN VARIEDAD	S	5,45	0,00
160000025931543	14-054-012-00016-0001	62000	PASTOS PERMANENTES DE 5 O MAS AÑOS-SIN VARIEDAD	S	3,32	0,00
160000025931544	14-054-012-00047-0002	62000	PASTOS PERMANENTES DE 5 O MAS AÑOS-SIN VARIEDAD	S	6,12	0,00

REF.	REFERENCIA SIGPAC	CULTIVO	DESCRIPCIÓN CULTIVO	S/R	SUP. PROPUESTA (ha)	SUP. CUMPLE (ha)
160000025931556	14-054-012-00015-0001	62000	PASTOS PERMANENTES DE 5 O MAS AÑOS-SIN VARIEDAD	S	5,45	0,00
160000025931543	14-054-012-00016-0001	62000	PASTOS PERMANENTES DE 5 O MAS AÑOS-SIN VARIEDAD	S	3,32	0,00
160000025931544	14-054-012-00047-0002	62000	PASTOS PERMANENTES DE 5 O MAS AÑOS-SIN VARIEDAD	S	6,12	0,00

Porcentaje de carga ganadera con especies rumiantes

PUNTOS: 2,00 91.05%

EXPLORACIÓN	ESPECIE	RUMIANTE	UGMs
ES140540000092	BOVINA	SI	79.23
ES140540000092	PORCINO	NO	7.79

Porcentaje de carga ganadera con especies ovina

PUNTOS: 0,00 0.0%

EXPLORACIÓN	ESPECIE	OVINA	UGMs
ES140540000092	BOVINA	NO	79.23
ES140540000092	PORCINO	NO	7.79

Pendiente media de la explotación

PUNTOS: 1,00 6.77%

REF.	REFERENCIA SIGPAC	CULTIVO	DESCRIPCIÓN CULTIVO	S/R	PENDIENTE MEDIA (%)	SUP. PROPUESTA (ha)
160000025931556	14-054-012-00015-0001	62000	PASTOS PERMANENTES DE 5 O MAS AÑOS-SIN VARIEDAD	S	6,49	5,45

REF.	REFERENCIA SIGPAC	CULTIVO	DESCRIPCIÓN CULTIVO	PENDIENTE		SUP.
				S/R	MEDIA (%)	PROPUESTA (ha)
1600000025931543	14-054-012-00016-0001	62000	PASTOS PERMANENTES DE 5 O MAS AÑOS-SIN VARIEDAD	S	7,02	3,32
1600000025931544	14-054-012-00047-0002	62000	PASTOS PERMANENTES DE 5 O MAS AÑOS-SIN VARIEDAD	S	6,89	6,12



<u>APELLIDOS Y NOMBRE / RAZÓN SOCIAL</u>	<u>NIF</u>	<u>EXPEDIENTE</u>	<u>PROPUESTA</u>
BUENESTADO RODRIGUEZ VICENTA	30100823X	3043047	ADMITIDO
<u>SOLICITA ACTUACIÓN 1</u>	<u>SOLICITA ACTUACIÓN 2</u>	<u>PROPUESTA ACTUACIÓN 2</u>	<u>SOLICITA ACTUACIÓN 3</u>
NO	SI	ADMITIDO	NO

DETALLE DE ACTUACIÓN 2

IMPORTES POR ANUALIDAD

	<u>SUPERFICIE PROPUESTA</u>	<u>SUPERFICIE SUBVENCIONABLE</u>	<u>2016</u>	<u>2017</u>	<u>2018</u>	<u>2019</u>	<u>2020</u>
IMPORTE MÁXIMO	11,32	11,32	1.074,38 €	1.074,38 €	1.074,38 €	1.074,38 €	1.074,38 €
IMPORTE MEDIO DE TRANSFERENCIA (€/ha)			94,91 €	94,91 €	94,91 €	94,91 €	94,91 €

RECINTOS PROPUESTOS

<u>REF.</u>	<u>REFERENCIA SIGPAC</u>	<u>CULTIVO</u>	<u>DESCRIPCIÓN CULTIVO</u>	<u>S/R</u>	<u>PEND. MEDIA (%)</u>	<u>SUP. DEC. (ha)</u>	<u>SUP. BRUTA (ha)</u>	<u>CAP (%)</u>	<u>SUP. NETA (ha)</u>	<u>SUP. DEC. ADMIN. (ha)</u>	<u>SUP. CAMPO (ha)</u>	<u>SUP. CALC. (ha)</u>
1500000024834218	14-016-032-00016-0002	62000	PASTOS PERMANENTES DE 5 O MAS AÑOS-SIN VARIEDAD	S	8,05	6,74	4,68	100,00	4,68	4,68		4,68
1500000024834246	14-016-032-00020-0001	62000	PASTOS PERMANENTES DE 5 O MAS AÑOS-SIN VARIEDAD	S	5,86	6,69	6,64	100,00	6,64	6,64		6,64

INCIDENCIAS

INCIDENCIA DESCRIPCIÓN

80866 La superficie que figura en la capa de formación adhesionada para el recinto, es inferior a la superficie por la que se solicita la ayuda para el recinto
 Ref:1500000024834218 Recinto:14-016-032-00016-0002 Cultivo:62000 PASTOS PERMANENTES DE 5 O MAS AÑOS-SIN VARIEDAD
 Secano Sup. Dec. Adm.:6,74 Sup. Censo Bruta:4,68
 Ref:1500000024834246 Recinto:14-016-032-00020-0001 Cultivo:62000 PASTOS PERMANENTES DE 5 O MAS AÑOS-SIN VARIEDAD
 Secano Sup. Dec. Adm.:6,69 Sup. Censo Bruta:6,64

DETALLE DE SUPERFICIE DE FORMACIÓN ADEHESADA EN EL CENSO DE DEHESAS

<u>REF.</u>	<u>REFERENCIA SIGPAC</u>	<u>SUP. BRUTA (ha)</u>	<u>CAP (%)</u>	<u>SUP. NETA (ha)</u>
1500000024834213	14-016-032-00015-0001	8,09	85,00	6,87
1500000024834218	14-016-032-00016-0002	4,68	100,00	4,68
1500000024834246	14-016-032-00020-0001	6,64	100,00	6,64
1600000011105401	14-016-032-00016-0002	12,83	100,00	12,83
1600000011105437	14-016-032-00020-0002	0,45	100,00	0,45
TOTAL		32,69		31,47

RESUMEN CRITERIOS DE SELECCIÓN

10.1.3 Conservación y mejora de pastos en sistemas de dehesas. PUNTOS: 3,00

	<u>PUNTOS</u>	
Plan de Gestión Integral de Dehesas oficialmente aprobado	0,00	N
Porcentaje de superficie determinada en Red Natura 2000	0,00	0.0%
Tener suscrito o haber tenido suscrito convenio de colaboración con el proyecto LIFE+	0,00	N
Porcentaje de superficie determinada de la explotación bajo sistemas de producción integrada ganadera o producción ecológica	0,00	0.0%
Porcentaje de carga ganadera con especies rumiantes	2,00	82.51%
Porcentaje de carga ganadera con especies ovina	0,00	0.0%
Pendiente media de la explotación	1,00	6.77%



DETALLE CRITERIOS DE SELECCIÓN

10.1.3 Conservación y mejora de pastos en sistemas de dehesas.

PUNTOS: 3,00

Plan de Gestión Integral de Dehesas oficialmente aprobado

PUNTOS: 0,00 N

Porcentaje de superficie determinada en Red Natura 2000

PUNTOS: 0,00 0.0%

<u>REF.</u>	<u>REFERENCIA SIGPAC</u>	<u>CULTIVO</u>	<u>DESCRIPCIÓN CULTIVO</u>	<u>S/R</u>	<u>SUP. PROPUESTA (ha)</u>	<u>SUP. CUMPLE (ha)</u>
1500000024834218	14-016-032-00016-0002	62000	PASTOS PERMANENTES DE 5 O MAS AÑOS-SIN VARIEDAD	S	4,68	0,00
1500000024834246	14-016-032-00020-0001	62000	PASTOS PERMANENTES DE 5 O MAS AÑOS-SIN VARIEDAD	S	6,64	0,00

Tener suscrito o haber tenido suscrito convenio de colaboración con el proyecto LIFE+

PUNTOS: 0,00 N

Porcentaje de superficie determinada de la explotación bajo sistemas de producción integrada ganadera o producción ecológica

PUNTOS: 0,00 0.0%

<u>REF.</u>	<u>REFERENCIA SIGPAC</u>	<u>CULTIVO</u>	<u>DESCRIPCIÓN CULTIVO</u>	<u>S/R</u>	<u>SUP. PROPUESTA (ha)</u>	<u>SUP. CUMPLE (ha)</u>
1500000024834218	14-016-032-00016-0002	62000	PASTOS PERMANENTES DE 5 O MAS AÑOS-SIN VARIEDAD	S	4,68	0,00
1500000024834246	14-016-032-00020-0001	62000	PASTOS PERMANENTES DE 5 O MAS AÑOS-SIN VARIEDAD	S	6,64	0,00

Porcentaje de carga ganadera con especies rumiantes

PUNTOS: 2,00 82.51%

<u>EXPLORACIÓN</u>	<u>ESPECIE</u>	<u>RUMIANTE</u>	<u>UGMs</u>
ES140160000419	BOVINA	SI	17.99
ES140160000419	PORCINO	NO	3.81

Porcentaje de carga ganadera con especies ovina

PUNTOS: 0,00 0.0%

<u>EXPLORACIÓN</u>	<u>ESPECIE</u>	<u>OVINA</u>	<u>UGMs</u>
ES140160000419	BOVINA	NO	17.99
ES140160000419	PORCINO	NO	3.81

Pendiente media de la explotación

PUNTOS: 1,00 6.77%

<u>REF.</u>	<u>REFERENCIA SIGPAC</u>	<u>CULTIVO</u>	<u>DESCRIPCIÓN CULTIVO</u>	<u>S/R</u>	<u>PENDIENTE MEDIA (%)</u>	<u>SUP. PROPUESTA (ha)</u>
1500000024834218	14-016-032-00016-0002	62000	PASTOS PERMANENTES DE 5 O MAS AÑOS-SIN VARIEDAD	S	8,05	4,68
1500000024834246	14-016-032-00020-0001	62000	PASTOS PERMANENTES DE 5 O MAS AÑOS-SIN VARIEDAD	S	5,86	6,64



<u>APELLIDOS Y NOMBRE / RAZÓN SOCIAL</u>	<u>NIF</u>	<u>EXPEDIENTE</u>	<u>PROPUESTA</u>
BUSTOS BUENESTADO ALFONSO HONORIO	75697554T	3041218	ADMITIDO
<u>SOLICITA ACTUACIÓN 1</u>	<u>SOLICITA ACTUACIÓN 2</u>	<u>PROPUESTA ACTUACIÓN 2</u>	<u>SOLICITA ACTUACIÓN 3</u>
NO	SI	ADMITIDO	NO

DETALLE DE ACTUACIÓN 2

IMPORTES POR ANUALIDAD

	<u>SUPERFICIE PROPUESTA</u>	<u>SUPERFICIE SUBVENCIONABLE</u>	<u>2016</u>	<u>2017</u>	<u>2018</u>	<u>2019</u>	<u>2020</u>
IMPORTE MÁXIMO	19,61	19,61	1.861,19 €	1.861,19 €	1.861,19 €	1.861,19 €	1.861,19 €
IMPORTE MEDIO DE TRANSFERENCIA (€/ha)			94,91 €	94,91 €	94,91 €	94,91 €	94,91 €

RECINTOS PROPUESTOS

<u>REF.</u>	<u>REFERENCIA SIGPAC</u>	<u>CULTIVO</u>	<u>DESCRIPCIÓN CULTIVO</u>	<u>S/R</u>	<u>PEND. MEDIA (%)</u>	<u>SUP. DEC. (ha)</u>	<u>SUP. BRUTA (ha)</u>	<u>CAP (%)</u>	<u>SUP. NETA (ha)</u>	<u>SUP. DEC. ADMIN. (ha)</u>	<u>SUP. CAMPO (ha)</u>	<u>SUP. CALC. (ha)</u>
160000025977526	14-069-033-00050-0006	62000	PASTOS PERMANENTES DE 5 O MAS AÑOS-SIN VARIEDAD	S	11,99	19,60	30,16	65,00	19,61	19,61		19,61

INCIDENCIAS

INCIDENCIA DESCRIPCIÓN

80866	La superficie que figura en la capa de formación adehesada para el recinto, es inferior a la superficie por la que se solicita la ayuda para el recinto Ref:160000025977526 Recinto:14-069-033-00050-006 Cultivo:62000 PASTOS PERMANENTES DE 5 O MAS AÑOS-SIN VARIEDAD Secano Sup. Dec. Adm.:30,25 Sup. Censo Bruta:30,16
-------	---

DETALLE DE SUPERFICIE DE FORMACIÓN ADEHESADA EN EL CENSO DE DEHESAS

<u>REF.</u>	<u>REFERENCIA SIGPAC</u>	<u>SUP. BRUTA (ha)</u>	<u>CAP (%)</u>	<u>SUP. NETA (ha)</u>
160000025977511	14-069-006-00008-0005	31,91	100,00	31,91
160000025977512	14-069-057-00039-0001	9,91	100,00	9,91
160000025977513	14-069-057-00039-0004	0,36	100,00	0,36
160000025977514	14-069-057-00042-0001	7,46	100,00	7,46
160000025977515	14-069-006-00031-0005	2,32	85,00	1,97
160000025977516	14-069-006-00033-0005	4,37	100,00	4,37
160000025977517	14-069-006-00009-0001	27,67	100,00	27,67
160000025977518	14-069-006-00019-0001	10,06	100,00	10,06
160000025977519	14-069-006-00018-0002	18,09	100,00	18,09
160000025977520	14-069-006-00010-0005	1,28	85,00	1,09
160000025977521	14-069-006-00010-0008	0,43	85,00	0,36
160000025977522	14-069-006-00010-0007	0,44	85,00	0,38
160000025977523	14-069-006-00010-0006	0,94	85,00	0,80
160000025977524	14-069-006-00010-0001	58,60	100,00	58,60
160000025977525	14-069-006-00010-0004	3,24	85,00	2,75
160000025977526	14-069-033-00050-0006	30,16	65,00	19,61
160000025977527	14-069-033-00050-0005	2,03	55,00	1,12
160000025977528	14-069-033-00050-0003	0,02	0,00	0,00
160000025977529	14-069-011-00006-0001	0,64	100,00	0,64
TOTAL		209,93		197,15

RESUMEN CRITERIOS DE SELECCIÓN

10.1.3 Conservación y mejora de pastos en sistemas de dehesas.

PUNTOS: 8,00

	<u>PUNTOS</u>	
Plan de Gestión Integral de Dehesas oficialmente aprobado	0,00	N
Porcentaje de superficie determinada en Red Natura 2000	0,00	0.0%
Tener suscrito o haber tenido suscrito convenio de colaboración con el proyecto LIFE+	0,00	N
Porcentaje de superficie determinada de la explotación bajo sistemas de producción integrada ganadera o producción ecológica	4,00	100.0%
Porcentaje de carga ganadera con especies rumiantes	2,00	93.74%
Porcentaje de carga ganadera con especies ovina	0,00	0.0%
Pendiente media de la explotación	2,00	11.99%

DETALLE CRITERIOS DE SELECCIÓN

10.1.3 Conservación y mejora de pastos en sistemas de dehesas.

PUNTOS: 8,00

Plan de Gestión Integral de Dehesas oficialmente aprobado

PUNTOS: 0,00 N

Porcentaje de superficie determinada en Red Natura 2000

PUNTOS: 0,00 0.0%

REF.	REFERENCIA SIGPAC	CULTIVO	DESCRIPCIÓN CULTIVO	S/R	SUP. PROPUESTA (ha)	SUP. CUMPLE (ha)
1600000025977526	14-069-033-00050-0006	62000	PASTOS PERMANENTES DE 5 O MAS AÑOS-SIN VARIEDAD	S	19,61	0,00

Tener suscrito o haber tenido suscrito convenio de colaboración con el proyecto LIFE+

PUNTOS: 0,00 N

Porcentaje de superficie determinada de la explotación bajo sistemas de producción integrada ganadera o producción ecológica

PUNTOS: 4,00 100.0%

REF.	REFERENCIA SIGPAC	CULTIVO	DESCRIPCIÓN CULTIVO	S/R	SUP. PROPUESTA (ha)	SUP. CUMPLE (ha)
1600000025977526	14-069-033-00050-0006	62000	PASTOS PERMANENTES DE 5 O MAS AÑOS-SIN VARIEDAD	S	19,61	19,61

Porcentaje de carga ganadera con especies rumiantes

PUNTOS: 2,00 93.74%

EXPLOTACIÓN	ESPECIE	RUMIANTE	UGMs
ES140690000015	BOVINA	SI	46.47
ES140690000015	PORCINO	NO	4.73
ES140690000211	BOVINA	SI	13.56
ES140690000211	CAPRINA	SI	0
ES140690000211	PORCINO	NO	2.42
ES140690000754	BOVINA	SI	16.27
ES140690000754	CAPRINA	SI	0
ES140690000754	PORCINO	NO	1.48
ES140690001269	BOVINA	SI	52.81

Porcentaje de carga ganadera con especies ovina

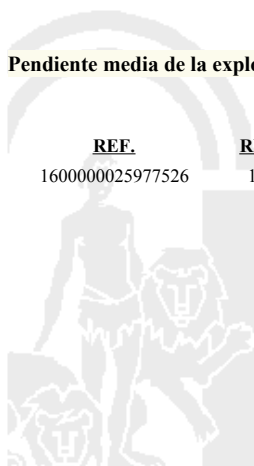
PUNTOS: 0,00 0.0%

EXPLOTACIÓN	ESPECIE	OVINA	UGMs
ES140690000015	BOVINA	NO	46.47
ES140690000015	PORCINO	NO	4.73
ES140690000211	BOVINA	NO	13.56
ES140690000211	CAPRINA	NO	0
ES140690000211	PORCINO	NO	2.42
ES140690000754	BOVINA	NO	16.27
ES140690000754	CAPRINA	NO	0
ES140690000754	PORCINO	NO	1.48
ES140690001269	BOVINA	NO	52.81

Pendiente media de la explotación

PUNTOS: 2,00 11.99%

REF.	REFERENCIA SIGPAC	CULTIVO	DESCRIPCIÓN CULTIVO	S/R	PENDIENTE MEDIA (%)	SUP. PROPUESTA (ha)
1600000025977526	14-069-033-00050-0006	62000	PASTOS PERMANENTES DE 5 O MAS AÑOS-SIN VARIEDAD	S	11,99	19,61



<u>APELLIDOS Y NOMBRE / RAZÓN SOCIAL</u>	<u>NIF</u>	<u>EXPEDIENTE</u>	<u>PROPUESTA</u>
CABEZAS REDONDO MARIA FRANCISCA	30526061R	3026527	ADMITIDO
<u>SOLICITA ACTUACIÓN 1</u>	<u>SOLICITA ACTUACIÓN 2</u>	<u>SOLICITA ACTUACIÓN 3</u>	<u>PROPUESTA ACTUACIÓN 3</u>
NO	NO	SI	ADMITIDO

DETALLE DE ACTUACIÓN 3

IMPORTES POR ANUALIDAD

	<u>SUPERFICIE PROPUESTA</u>	<u>SUPERFICIE SUBVENCIONABLE</u>	<u>2016</u>	<u>2017</u>	<u>2018</u>	<u>2019</u>	<u>2020</u>
IMPORTE MÁXIMO	19,06	19,06	816,53 €	816,53 €	816,53 €	816,53 €	816,53 €
IMPORTE MEDIO DE TRANSFERENCIA (€/ha)			42,84 €	42,84 €	42,84 €	42,84 €	42,84 €

RECINTOS PROPUESTOS

<u>REF.</u>	<u>REFERENCIA SIGPAC</u>	<u>CULTIVO</u>	<u>DESCRIPCIÓN CULTIVO</u>	<u>S/R</u>	<u>PEND. MEDIA (%)</u>	<u>SUP. DEC. (ha)</u>	<u>SUP. BRUTA (ha)</u>	<u>CAP (%)</u>	<u>SUP. NETA (ha)</u>	<u>SUP. DEC. ADMIN. (ha)</u>	<u>SUP. CAMPO (ha)</u>	<u>SUP. CALC. (ha)</u>
1600000026335599	14-016-004-00105-0001	62000	PASTOS PERMANENTES DE 5 O MAS AÑOS-SIN VARIEDAD	S	8,21	1,50	1,50	100,00	1,50	1,50		1,50
1600000026335600	14-016-004-00125-0001	62000	PASTOS PERMANENTES DE 5 O MAS AÑOS-SIN VARIEDAD	S	8,34	4,73	4,73	100,00	4,73	4,73		4,73
1600000026335601	14-016-004-00127-0001	62000	PASTOS PERMANENTES DE 5 O MAS AÑOS-SIN VARIEDAD	S	8,63	12,98	12,98	100,00	12,98	12,98		12,98

DETALLE DE SUPERFICIE DE FORMACIÓN ADEHESADA EN EL CENSO DE DEHESAS

<u>REF.</u>	<u>REFERENCIA SIGPAC</u>	<u>SUP. BRUTA (ha)</u>	<u>CAP (%)</u>	<u>SUP. NETA (ha)</u>
1600000026335594	14-016-004-00048-0002	1,48	55,00	0,81
1600000026335598	14-016-004-00104-0002	22,56	85,00	19,18
1600000026335599	14-016-004-00105-0001	1,50	100,00	1,50
1600000026335600	14-016-004-00125-0001	4,73	100,00	4,73
1600000026335601	14-016-004-00127-0001	12,98	100,00	12,98
1600000026335602	14-016-004-00101-0002	16,56	100,00	16,56
1600000026335603	14-016-004-00102-0001	7,23	100,00	7,23
1600000026335604	14-016-004-00103-0001	2,79	100,00	2,79
1600000026335606	14-016-005-00165-0001	8,30	65,00	5,40
1600000026335608	14-016-005-00224-0001	1,36	65,00	0,89
1600000026335610	14-016-005-00166-0001	0,63	55,00	0,35
TOTAL		80,12		72,42

RESUMEN CRITERIOS DE SELECCIÓN

10.1.3 Conservación y mejora de pastos en sistemas de dehesas.

PUNTOS: 10,00

	<u>PUNTOS</u>	
Plan de Gestión Integral de Dehesas oficialmente aprobado	0,00	N
Porcentaje de superficie determinada en Red Natura 2000	4,00	100.0%
Tener suscrito o haber tenido suscrito convenio de colaboración con el proyecto LIFE+	0,00	N
Porcentaje de superficie determinada de la explotación bajo sistemas de producción integrada ganadera o producción ecológica	4,00	100.0%
Porcentaje de carga ganadera con especies rumiantes	0,00	48.81%
Porcentaje de carga ganadera con especies ovina	0,00	0.0%
Pendiente media de la explotación	2,00	8.53%



DETALLE CRITERIOS DE SELECCIÓN**10.1.3 Conservación y mejora de pastos en sistemas de dehesas.****PUNTOS:** 10,00**Plan de Gestión Integral de Dehesas oficialmente aprobado****PUNTOS:** 0,00 N**Porcentaje de superficie determinada en Red Natura 2000****PUNTOS:** 4,00 100.0%

<u>REF.</u>	<u>REFERENCIA SIGPAC</u>	<u>CULTIVO</u>	<u>DESCRIPCIÓN CULTIVO</u>	<u>S/R</u>	<u>SUP. PROPUESTA (ha)</u>	<u>SUP. CUMPLE (ha)</u>
160000026335599	14-016-004-00105-0001	62000	PASTOS PERMANENTES DE 5 O MAS AÑOS-SIN VARIEDAD	S	1,50	1,50
160000026335600	14-016-004-00125-0001	62000	PASTOS PERMANENTES DE 5 O MAS AÑOS-SIN VARIEDAD	S	4,73	4,73
160000026335601	14-016-004-00127-0001	62000	PASTOS PERMANENTES DE 5 O MAS AÑOS-SIN VARIEDAD	S	12,83	12,83

Tener suscrito o haber tenido suscrito convenio de colaboración con el proyecto LIFE+**PUNTOS:** 0,00 N**Porcentaje de superficie determinada de la explotación bajo sistemas de producción integrada ganadera o producción ecológica****PUNTOS:** 4,00 100.0%

<u>REF.</u>	<u>REFERENCIA SIGPAC</u>	<u>CULTIVO</u>	<u>DESCRIPCIÓN CULTIVO</u>	<u>S/R</u>	<u>SUP. PROPUESTA (ha)</u>	<u>SUP. CUMPLE (ha)</u>
160000026335599	14-016-004-00105-0001	62000	PASTOS PERMANENTES DE 5 O MAS AÑOS-SIN VARIEDAD	S	1,50	1,50
160000026335600	14-016-004-00125-0001	62000	PASTOS PERMANENTES DE 5 O MAS AÑOS-SIN VARIEDAD	S	4,73	4,73
160000026335601	14-016-004-00127-0001	62000	PASTOS PERMANENTES DE 5 O MAS AÑOS-SIN VARIEDAD	S	12,83	12,83

Porcentaje de carga ganadera con especies rumiantes**PUNTOS:** 0,00 48.81%

<u>EXPLOTACIÓN</u>	<u>ESPECIE</u>	<u>RUMIANTE</u>	<u>UGMs</u>
ES140160000120	BOVINA	SI	35.15
ES140160000120	PORCINO	NO	36.87
ES140160000331	PORCINO	NO	0

Porcentaje de carga ganadera con especies ovina**PUNTOS:** 0,00 0.0%

<u>EXPLOTACIÓN</u>	<u>ESPECIE</u>	<u>OVINA</u>	<u>UGMs</u>
ES140160000120	BOVINA	NO	35.15
ES140160000120	PORCINO	NO	36.87
ES140160000331	PORCINO	NO	0

Pendiente media de la explotación**PUNTOS:** 2,00 8.53%

<u>REF.</u>	<u>REFERENCIA SIGPAC</u>	<u>CULTIVO</u>	<u>DESCRIPCIÓN CULTIVO</u>	<u>S/R</u>	<u>PENDIENTE MEDIA (%)</u>	<u>SUP. PROPUESTA (ha)</u>
160000026335599	14-016-004-00105-0001	62000	PASTOS PERMANENTES DE 5 O MAS AÑOS-SIN VARIEDAD	S	8,21	1,50
160000026335600	14-016-004-00125-0001	62000	PASTOS PERMANENTES DE 5 O MAS AÑOS-SIN VARIEDAD	S	8,34	4,73
160000026335601	14-016-004-00127-0001	62000	PASTOS PERMANENTES DE 5 O MAS AÑOS-SIN VARIEDAD	S	8,63	12,83



<u>APELLIDOS Y NOMBRE / RAZÓN SOCIAL</u>	<u>NIF</u>	<u>EXPEDIENTE</u>	<u>PROPUESTA</u>
CABEZAS REDONDO Y CAYUELAS P.J. Y M.C.CB	E14278154	3038708	ADMITIDO
<u>SOLICITA ACTUACIÓN 1</u>	<u>SOLICITA ACTUACIÓN 2</u>	<u>PROPUESTA ACTUACIÓN 2</u>	<u>SOLICITA ACTUACIÓN 3</u>
NO	SI	ADMITIDO	NO

DETALLE DE ACTUACIÓN 2

IMPORTE POR ANUALIDAD

	<u>SUPERFICIE PROPUESTA</u>	<u>SUPERFICIE SUBVENCIONABLE</u>	<u>2016</u>	<u>2017</u>	<u>2018</u>	<u>2019</u>	<u>2020</u>
IMPORTE MÁXIMO	27,36	27,36	2.596,74 €	2.596,74 €	2.596,74 €	2.596,74 €	2.596,74 €
IMPORTE MEDIO DE TRANSFERENCIA (€/ha)			94,91 €	94,91 €	94,91 €	94,91 €	94,91 €

RECINTOS PROPUESTOS

<u>REF.</u>	<u>REFERENCIA SIGPAC</u>	<u>CULTIVO</u>	<u>DESCRIPCIÓN CULTIVO</u>	<u>S/R</u>	<u>PEND. MEDIA (%)</u>	<u>SUP. DEC. (ha)</u>	<u>SUP. BRUTA (ha)</u>	<u>CAP (%)</u>	<u>SUP. NETA (ha)</u>	<u>SUP. DEC. ADMIN. (ha)</u>	<u>SUP. CAMPO (ha)</u>	<u>SUP. CALC. (ha)</u>
1600000000658269	14-003-029-00003-0003	62000	PASTOS PERMANENTES DE 5 O MAS AÑOS-SIN VARIEDAD	S	16,59	11,04	11,15	85,00	9,47	9,47	9,74	9,28
1600000000658276	14-003-029-00003-0009	62000	PASTOS PERMANENTES DE 5 O MAS AÑOS-SIN VARIEDAD	S	14,99	23,29	18,08	100,00	18,08	18,08	23,15	18,08

INCIDENCIAS

INCIDENCIA DESCRIPCIÓN

- 224 La superficie de cruce total de productos de la agrupación Pastos permanentes sobre un mismo recinto en una misma solicitud, no puede superar la superficie total admisible de pastos.
 Ref:1600000000658269 Recinto:14-003-029-00003-003 Cultivo:62000 PASTOS PERMANENTES DE 5 O MAS AÑOS-SIN VARIEDAD Secano Superficie admisible de pastos del recinto según SIGPAC.:1799 Suma de superficies de cruce netas declaradas para este recinto por el solicitante.:1818 Exceso de superficie (Hectáreas):0,19
- 80866 La superficie que figura en la capa de formación adhesionada para el recinto, es inferior a la superficie por la que se solicita la ayuda para el recinto
 Ref:1600000000658269 Recinto:14-003-029-00003-003 Cultivo:62000 PASTOS PERMANENTES DE 5 O MAS AÑOS-SIN VARIEDAD Secano Sup. Dec. Adm.:12,99 Sup. Censo Bruta:11,15
 Ref:1600000000658276 Recinto:14-003-029-00003-009 Cultivo:62000 PASTOS PERMANENTES DE 5 O MAS AÑOS-SIN VARIEDAD Secano Sup. Dec. Adm.:23,29 Sup. Censo Bruta:18,08



DETALLE DE SUPERFICIE DE FORMACIÓN ADEHESADA EN EL CENSO DE DEHESAS

REF.	REFERENCIA SIGPAC	SUP. BRUTA (ha)	CAP (%)	SUP. NETA (ha)
1500000012741402	14-003-029-00003-0015	0,12	0,00	0,00
1500000014022912	14-070-013-00032-0001	6,23	75,00	4,67
1500000024721990	14-070-013-00021-0004	39,93	100,00	39,93
1600000000658266	14-003-029-00003-0002	10,24	25,00	2,56
1600000000658269	14-003-029-00003-0003	11,15	85,00	9,47
1600000000658270	14-003-029-00003-0003	10,98	65,00	7,14
1600000000658276	14-003-029-00003-0009	18,08	100,00	18,08
1600000000658277	14-003-029-00003-0009	0,94	100,00	0,94
1600000000658281	14-003-029-00003-0010	5,23	100,00	5,23
1600000000658285	14-003-029-00003-0013	0,01	75,00	0,01
1600000000658289	14-003-029-00003-0014	0,01	75,00	0,01
1600000001730956	14-070-013-00023-0001	5,90	75,00	4,42
1600000001730966	14-070-013-00023-0004	13,96	100,00	13,96
1600000001730970	14-070-013-00026-0001	0,01	0,00	0,00
1600000001731047	14-070-013-00054-0010	1,94	100,00	1,94
1600000001731049	14-070-013-00054-0014	0,04	100,00	0,04
1600000001731051	14-070-013-00054-0020	1,27	100,00	1,27
1600000001731055	14-070-013-00054-0023	0,06	100,00	0,06
1600000001731058	14-070-013-00054-0027	0,77	100,00	0,77
1600000001731060	14-070-013-00054-0028	0,17	0,00	0,00
1600000001731062	14-070-013-00054-0030	0,31	100,00	0,31
1600000001731064	14-070-013-00054-0031	0,15	100,00	0,15
1600000001731066	14-070-013-00054-0033	0,14	100,00	0,14
1600000001731068	14-070-013-00054-0034	0,08	85,00	0,07
1600000001731070	14-070-013-00054-0036	0,09	55,00	0,05
1600000001731075	14-070-013-00054-0039	0,19	100,00	0,19
1600000001731085	14-070-013-00067-0005	12,11	75,00	9,08
1600000001731087	14-070-013-00067-0006	0,04	100,00	0,04
1600000001731089	14-070-013-00067-0007	0,04	100,00	0,04
1600000001731113	14-070-013-00069-0002	0,04	45,00	0,02
1600000001731144	14-070-013-00120-0001	2,31	55,00	1,27
1600000001731156	14-070-013-00121-0003	0,04	0,00	0,00
1600000001731166	14-070-013-00126-0001	0,11	0,00	0,00
1600000001731327	14-070-014-00121-0003	0,33	65,00	0,21
1600000001731328	14-070-014-00121-0004	1,76	100,00	1,76
1600000001731331	14-070-014-00121-0005	6,51	100,00	6,51
1600000001731332	14-070-014-00121-0010	0,01	100,00	0,01
16000000011697255	14-003-029-00003-0017	1,04	0,00	0,00
16000000011697261	14-003-029-00003-0018	0,02	0,00	0,00
16000000011698521	14-070-013-00054-0003	6,33	45,00	2,85
16000000011698523	14-070-013-00054-0004	0,90	100,00	0,90
16000000011698525	14-070-013-00054-0005	0,42	65,00	0,27
16000000011698527	14-070-013-00054-0006	3,00	100,00	3,00
16000000011699525	14-070-013-00055-0001	2,69	100,00	2,69
16000000011699527	14-070-013-00060-0001	0,95	100,00	0,95
16000000011699537	14-070-013-00066-0001	0,99	100,00	0,99
16000000011699539	14-070-013-00066-0002	2,20	100,00	2,20
16000000011699544	14-070-013-00066-0006	0,06	85,00	0,05
16000000011699546	14-070-013-00066-0007	2,85	100,00	2,85
16000000011699548	14-070-013-00067-0002	0,20	100,00	0,20
16000000011699552	14-070-013-00067-0003	0,16	55,00	0,09
16000000011700637	14-070-013-00035-0001	3,44	100,00	3,44
TOTAL		176,55		150,83

RESUMEN CRITERIOS DE SELECCIÓN**10.1.3 Conservación y mejora de pastos en sistemas de dehesas.****PUNTOS: 4,00**

Plan de Gestión Integral de Dehesas oficialmente aprobado

PUNTOS

0,00 N

Porcentaje de superficie determinada en Red Natura 2000

0,00 0.0%

	PUNTOS	CUMPLE
Tener suscrito o haber tenido suscrito convenio de colaboración con el proyecto LIFE+	0,00	N
Porcentaje de superficie determinada de la explotación bajo sistemas de producción integrada ganadera o producción ecológica	0,00	0.0%
Porcentaje de carga ganadera con especies rumiantes	1,00	74.87%
Porcentaje de carga ganadera con especies ovina	0,00	0.0%
Pendiente media de la explotación	3,00	15.53%

DETALLE CRITERIOS DE SELECCIÓN

10.1.3 Conservación y mejora de pastos en sistemas de dehesas. PUNTOS: 4,00

Plan de Gestión Integral de Dehesas oficialmente aprobado	PUNTOS: 0,00	N
Porcentaje de superficie determinada en Red Natura 2000	PUNTOS: 0,00	0.0%

REF.	REFERENCIA SIGPAC	CULTIVO	DESCRIPCIÓN CULTIVO	S/R	<u>SUP. PROPUESTA (ha)</u>	<u>SUP. CUMPLE (ha)</u>
160000000658269	14-003-029-00003-0003	62000	PASTOS PERMANENTES DE 5 O MAS AÑOS-SIN VARIEDAD	S	9,28	0,00
160000000658276	14-003-029-00003-0009	62000	PASTOS PERMANENTES DE 5 O MAS AÑOS-SIN VARIEDAD	S	18,08	0,00

Tener suscrito o haber tenido suscrito convenio de colaboración con el proyecto LIFE+	PUNTOS: 0,00	N
Porcentaje de superficie determinada de la explotación bajo sistemas de producción integrada ganadera o producción ecológica	PUNTOS: 0,00	0.0%

REF.	REFERENCIA SIGPAC	CULTIVO	DESCRIPCIÓN CULTIVO	S/R	<u>SUP. PROPUESTA (ha)</u>	<u>SUP. CUMPLE (ha)</u>
160000000658269	14-003-029-00003-0003	62000	PASTOS PERMANENTES DE 5 O MAS AÑOS-SIN VARIEDAD	S	9,28	0,00
160000000658276	14-003-029-00003-0009	62000	PASTOS PERMANENTES DE 5 O MAS AÑOS-SIN VARIEDAD	S	18,08	0,00

Porcentaje de carga ganadera con especies rumiantes	PUNTOS: 1,00	74.87%
--	---------------------	--------

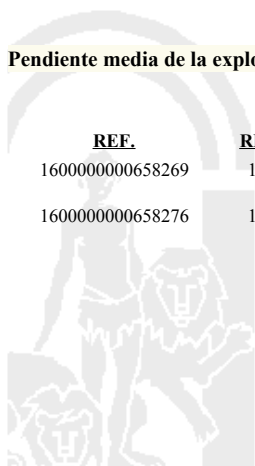
EXPLORACIÓN	ESPECIE	RUMIANTE	UGMs
ES140030000481	CAPRINA	SI	0
ES140700000107	CAPRINA	SI	65.23
ES140700000107	PORCINO	NO	21.9

Porcentaje de carga ganadera con especies ovina	PUNTOS: 0,00	0.0%
--	---------------------	------

EXPLORACIÓN	ESPECIE	OVINA	UGMs
ES140030000481	CAPRINA	NO	0
ES140700000107	CAPRINA	NO	65.23
ES140700000107	PORCINO	NO	21.9

Pendiente media de la explotación	PUNTOS: 3,00	15.53%
--	---------------------	--------

REF.	REFERENCIA SIGPAC	CULTIVO	DESCRIPCIÓN CULTIVO	S/R	<u>PENDIENTE MEDIA (%)</u>	<u>SUP. PROPUESTA (ha)</u>
160000000658269	14-003-029-00003-0003	62000	PASTOS PERMANENTES DE 5 O MAS AÑOS-SIN VARIEDAD	S	16,59	9,28
160000000658276	14-003-029-00003-0009	62000	PASTOS PERMANENTES DE 5 O MAS AÑOS-SIN VARIEDAD	S	14,99	18,08



<u>APELLIDOS Y NOMBRE / RAZÓN SOCIAL</u>	<u>NIF</u>	<u>EXPEDIENTE</u>	<u>PROPUESTA</u>
CABRERA APARICIO MARIA MANUELA SERGIA	75681766J	3034465	ADMITIDO
<u>SOLICITA ACTUACIÓN 1</u>	<u>SOLICITA ACTUACIÓN 2</u>	<u>SOLICITA ACTUACIÓN 3</u>	<u>PROPUESTA ACTUACIÓN 3</u>
NO	NO	SI	ADMITIDO

DETALLE DE ACTUACIÓN 3

IMPORTE POR ANUALIDAD

	<u>SUPERFICIE PROPUESTA</u>	<u>SUPERFICIE SUBVENCIONABLE</u>	<u>2016</u>	<u>2017</u>	<u>2018</u>	<u>2019</u>	<u>2020</u>
IMPORTE MÁXIMO	22,67	21,28	911,64 €	911,64 €	911,64 €	911,64 €	911,64 €
IMPORTE MEDIO DE TRANSFERENCIA (€/ha)			40,21 €	40,21 €	40,21 €	40,21 €	40,21 €

RECINTOS PROPUESTOS

<u>REF.</u>	<u>REFERENCIA SIGPAC</u>	<u>CULTIVO</u>	<u>DESCRIPCIÓN CULTIVO</u>	<u>S/R</u>	<u>PEND. MEDIA (%)</u>	<u>SUP. DEC. (ha)</u>	<u>SUP. BRUTA (ha)</u>	<u>CAP (%)</u>	<u>SUP. NETA (ha)</u>	<u>SUP. DEC. ADMIN. (ha)</u>	<u>SUP. CAMPO (ha)</u>	<u>SUP. CALC. (ha)</u>
1500000013687680	14-054-011-00013-0001	62000	PASTOS PERMANENTES DE 5 O MAS AÑOS-SIN VARIEDAD	S	2,12	0,41	0,41	100,00	0,41	0,41		0,41
1600000001457593	14-054-011-00015-0001	62000	PASTOS PERMANENTES DE 5 O MAS AÑOS-SIN VARIEDAD	S	4,82	24,48	22,26	100,00	22,26	22,26		22,26

INCIDENCIAS

INCIDENCIA DESCRIPCIÓN

- 80864 Superficie máxima determinada superior al 50% de la superficie de formación adehesada total de la dehesa
Ref: Recinto:---- Cultivo: - Sup. Resuelta:22,67 Sup. Formación Adehesada Total:42,55
- 80866 La superficie que figura en la capa de formación adehesada para el recinto, es inferior a la superficie por la que se solicita la ayuda para el recinto
Ref:1600000001457593 Recinto:14-054-011-00015-001 Cultivo:62000 PASTOS PERMANENTES DE 5 O MAS AÑOS-SIN VARIEDAD Secano Sup. Dec. Adm.:24,48 Sup. Censo Bruta:22,26

DETALLE DE SUPERFICIE DE FORMACIÓN ADEHESADA EN EL CENSO DE DEHESAS

<u>REF.</u>	<u>REFERENCIA SIGPAC</u>	<u>SUP. BRUTA (ha)</u>	<u>CAP (%)</u>	<u>SUP. NETA (ha)</u>
1500000013687278	14-054-006-00070-0002	2,25	100,00	2,25
1500000013687680	14-054-011-00013-0001	0,41	100,00	0,41
1600000001457256	14-054-006-00071-0001	4,67	100,00	4,67
1600000001457375	14-054-008-00008-0001	10,01	100,00	10,01
1600000001457593	14-054-011-00015-0001	22,26	100,00	22,26
1600000001457596	14-054-011-00015-0001	2,95	100,00	2,95
TOTAL		42,55		42,55

RESUMEN CRITERIOS DE SELECCIÓN

10.1.3 Conservación y mejora de pastos en sistemas de dehesas.	PUNTOS: 5,98
Plan de Gestión Integral de Dehesas oficialmente aprobado	PUNTOS 0,00 N
Porcentaje de superficie determinada en Red Natura 2000	0,00 0.0%
Tener suscrito o haber tenido suscrito convenio de colaboración con el proyecto LIFE+	0,00 N
Porcentaje de superficie determinada de la explotación bajo sistemas de producción integrada ganadera o producción ecológica	3,98 98.19%
Porcentaje de carga ganadera con especies rumiantes	1,00 67.38%
Porcentaje de carga ganadera con especies ovina	0,00 0.0%
Pendiente media de la explotación	1,00 4.77%



DETALLE CRITERIOS DE SELECCIÓN

10.1.3 Conservación y mejora de pastos en sistemas de dehesas. PUNTOS: 5,98

Plan de Gestión Integral de Dehesas oficialmente aprobado PUNTOS: 0,00 N

Porcentaje de superficie determinada en Red Natura 2000 PUNTOS: 0,00 0.0%

REF.	REFERENCIA SIGPAC	CULTIVO	DESCRIPCIÓN CULTIVO	S/R	SUP. PROPUESTA (ha)	SUP. CUMPLE (ha)
1500000013687680	14-054-011-00013-0001	62000	PASTOS PERMANENTES DE 5 O MAS AÑOS-SIN VARIEDAD	S	0,41	0,00
1600000001457593	14-054-011-00015-0001	62000	PASTOS PERMANENTES DE 5 O MAS AÑOS-SIN VARIEDAD	S	22,26	0,00

Tener suscrito o haber tenido suscrito convenio de colaboración con el proyecto LIFE+ PUNTOS: 0,00 N

Porcentaje de superficie determinada de la explotación bajo sistemas de producción integrada ganadera o producción ecológica PUNTOS: 3,98 98.19%

REF.	REFERENCIA SIGPAC	CULTIVO	DESCRIPCIÓN CULTIVO	S/R	SUP. PROPUESTA (ha)	SUP. CUMPLE (ha)
1500000013687680	14-054-011-00013-0001	62000	PASTOS PERMANENTES DE 5 O MAS AÑOS-SIN VARIEDAD	S	0,41	0,00
1600000001457593	14-054-011-00015-0001	62000	PASTOS PERMANENTES DE 5 O MAS AÑOS-SIN VARIEDAD	S	22,26	22,26

Porcentaje de carga ganadera con especies rumiantes PUNTOS: 1,00 67.38%

EXPLOTACIÓN	ESPECIE	RUMIANTE	UGMs
ES140540000032	BOVINA	SI	38.87
ES140540000032	CAPRINA	SI	0
ES140540000032	PORCINO	NO	18.82

Porcentaje de carga ganadera con especies ovina PUNTOS: 0,00 0.0%

EXPLOTACIÓN	ESPECIE	OVINA	UGMs
ES140540000032	BOVINA	NO	38.87
ES140540000032	CAPRINA	NO	0
ES140540000032	PORCINO	NO	18.82

Pendiente media de la explotación PUNTOS: 1,00 4.77%

REF.	REFERENCIA SIGPAC	CULTIVO	DESCRIPCIÓN CULTIVO	S/R	PENDIENTE MEDIA (%)	SUP. PROPUESTA (ha)
1500000013687680	14-054-011-00013-0001	62000	PASTOS PERMANENTES DE 5 O MAS AÑOS-SIN VARIEDAD	S	2,12	0,41
1600000001457593	14-054-011-00015-0001	62000	PASTOS PERMANENTES DE 5 O MAS AÑOS-SIN VARIEDAD	S	4,82	22,26



<u>APELLIDOS Y NOMBRE / RAZÓN SOCIAL</u>	<u>NIF</u>	<u>EXPEDIENTE</u>	<u>PROPUESTA</u>
CABRERA AREVALO PEDRO MARTA	80160262H	3037798	ADMITIDO
<u>SOLICITA ACTUACIÓN 1</u>	<u>SOLICITA ACTUACIÓN 2</u>	<u>SOLICITA ACTUACIÓN 3</u>	<u>PROPUESTA ACTUACIÓN 3</u>
NO	NO	SI	ADMITIDO

DETALLE DE ACTUACIÓN 3

IMPORTES POR ANUALIDAD

	<u>SUPERFICIE PROPUESTA</u>	<u>SUPERFICIE SUBVENCIONABLE</u>	<u>2016</u>	<u>2017</u>	<u>2018</u>	<u>2019</u>	<u>2020</u>
IMPORTE MÁXIMO	12,66	12,66	542,35 €	542,35 €	542,35 €	542,35 €	542,35 €
IMPORTE MEDIO DE TRANSFERENCIA (€/ha)			42,84 €	42,84 €	42,84 €	42,84 €	42,84 €

RECINTOS PROPUESTOS

<u>REF.</u>	<u>REFERENCIA SIGPAC</u>	<u>CULTIVO</u>	<u>DESCRIPCIÓN CULTIVO</u>	<u>S/R</u>	<u>PEND. MEDIA (%)</u>	<u>SUP. DEC. (ha)</u>	<u>SUP. BRUTA (ha)</u>	<u>CAP (%)</u>	<u>SUP. NETA (ha)</u>	<u>SUP. DEC. ADMIN. (ha)</u>	<u>SUP. CAMPO (ha)</u>	<u>SUP. CALC. (ha)</u>
1600000025950966	14-054-035-00005-0002	62000	PASTOS PERMANENTES DE 5 O MAS AÑOS-SIN VARIEDAD	S	6,93	4,71	4,49	100,00	4,49	4,49		4,49
1600000025950970	14-054-036-00009-0001	62000	PASTOS PERMANENTES DE 5 O MAS AÑOS-SIN VARIEDAD	S	27,79	2,51	3,29	75,00	2,47	2,47		2,47
1600000025950972	14-054-035-00014-0001	62000	PASTOS PERMANENTES DE 5 O MAS AÑOS-SIN VARIEDAD	S	22,11	5,72	7,59	75,00	5,70	5,70		5,70

INCIDENCIAS

INCIDENCIA DESCRIPCIÓN

80866	La superficie que figura en la capa de formación adhesionada para el recinto, es inferior a la superficie por la que se solicita la ayuda para el recinto Ref:1600000025950966 Recinto:14-054-035-00005-002 Cultivo:62000 PASTOS PERMANENTES DE 5 O MAS AÑOS-SIN VARIEDAD Secano Sup. Dec. Adm.:4,71 Sup. Censo Bruta:4,49 Ref:1600000025950970 Recinto:14-054-036-00009-001 Cultivo:62000 PASTOS PERMANENTES DE 5 O MAS AÑOS-SIN VARIEDAD Secano Sup. Dec. Adm.:3,35 Sup. Censo Bruta:3,29 Ref:1600000025950972 Recinto:14-054-035-00014-001 Cultivo:62000 PASTOS PERMANENTES DE 5 O MAS AÑOS-SIN VARIEDAD Secano Sup. Dec. Adm.:7,62 Sup. Censo Bruta:7,59
-------	---

DETALLE DE SUPERFICIE DE FORMACIÓN ADEHESADA EN EL CENSO DE DEHESAS

<u>REF.</u>	<u>REFERENCIA SIGPAC</u>	<u>SUP. BRUTA (ha)</u>	<u>CAP (%)</u>	<u>SUP. NETA (ha)</u>
1600000025950966	14-054-035-00005-0002	4,49	100,00	4,49
1600000025950968	14-054-035-00012-0001	41,65	85,00	35,40
1600000025950970	14-054-036-00009-0001	3,29	75,00	2,47
1600000025950972	14-054-035-00014-0001	7,59	75,00	5,70
TOTAL		57,02		48,06

RESUMEN CRITERIOS DE SELECCIÓN

10.1.3 Conservación y mejora de pastos en sistemas de dehesas.

PUNTOS: 6,00

	<u>PUNTOS</u>	
Plan de Gestión Integral de Dehesas oficialmente aprobado	0,00	N
Porcentaje de superficie determinada en Red Natura 2000	0,00	0.0%
Tener suscrito o haber tenido suscrito convenio de colaboración con el proyecto LIFE+	0,00	N
Porcentaje de superficie determinada de la explotación bajo sistemas de producción integrada ganadera o producción ecológica	0,00	0.0%
Porcentaje de carga ganadera con especies rumiantes	3,00	100.0%
Porcentaje de carga ganadera con especies ovina	0,00	0.0%
Pendiente media de la explotación	3,00	17.83%



DETALLE CRITERIOS DE SELECCIÓN

10.1.3 Conservación y mejora de pastos en sistemas de dehesas. PUNTOS: 6,00

Plan de Gestión Integral de Dehesas oficialmente aprobado PUNTOS: 0,00 N

Porcentaje de superficie determinada en Red Natura 2000 PUNTOS: 0,00 0.0%

REF.	REFERENCIA SIGPAC	CULTIVO	DESCRIPCIÓN CULTIVO	S/R	SUP. PROPUESTA (ha)	SUP. CUMPLE (ha)
1600000025950966	14-054-035-00005-0002	62000	PASTOS PERMANENTES DE 5 O MAS AÑOS-SIN VARIEDAD	S	4,49	0,00
1600000025950972	14-054-035-00014-0001	62000	PASTOS PERMANENTES DE 5 O MAS AÑOS-SIN VARIEDAD	S	5,70	0,00
1600000025950970	14-054-036-00009-0001	62000	PASTOS PERMANENTES DE 5 O MAS AÑOS-SIN VARIEDAD	S	2,47	0,00

Tener suscrito o haber tenido suscrito convenio de colaboración con el proyecto LIFE+ PUNTOS: 0,00 N

Porcentaje de superficie determinada de la explotación bajo sistemas de producción integrada ganadera o producción ecológica PUNTOS: 0,00 0.0%

REF.	REFERENCIA SIGPAC	CULTIVO	DESCRIPCIÓN CULTIVO	S/R	SUP. PROPUESTA (ha)	SUP. CUMPLE (ha)
1600000025950966	14-054-035-00005-0002	62000	PASTOS PERMANENTES DE 5 O MAS AÑOS-SIN VARIEDAD	S	4,49	0,00
1600000025950972	14-054-035-00014-0001	62000	PASTOS PERMANENTES DE 5 O MAS AÑOS-SIN VARIEDAD	S	5,70	0,00
1600000025950970	14-054-036-00009-0001	62000	PASTOS PERMANENTES DE 5 O MAS AÑOS-SIN VARIEDAD	S	2,47	0,00

Porcentaje de carga ganadera con especies rumiantes PUNTOS: 3,00 100.0%

EXPLOTACIÓN	ESPECIE	RUMIANTE	UGMs
ES140540001332	BOVINA	SI	10.08

Porcentaje de carga ganadera con especies ovina PUNTOS: 0,00 0.0%

EXPLOTACIÓN	ESPECIE	OVINA	UGMs
ES140540001332	BOVINA	NO	10.08

Pendiente media de la explotación PUNTOS: 3,00 17.83%

REF.	REFERENCIA SIGPAC	CULTIVO	DESCRIPCIÓN CULTIVO	S/R	PENDIENTE MEDIA (%)	SUP. PROPUESTA (ha)
1600000025950966	14-054-035-00005-0002	62000	PASTOS PERMANENTES DE 5 O MAS AÑOS-SIN VARIEDAD	S	6,93	4,49
1600000025950972	14-054-035-00014-0001	62000	PASTOS PERMANENTES DE 5 O MAS AÑOS-SIN VARIEDAD	S	22,11	5,70
1600000025950970	14-054-036-00009-0001	62000	PASTOS PERMANENTES DE 5 O MAS AÑOS-SIN VARIEDAD	S	27,79	2,47



<u>APELLIDOS Y NOMBRE / RAZÓN SOCIAL</u>	<u>NIF</u>	<u>EXPEDIENTE</u>	<u>PROPUESTA</u>
CABRERA CABRERA JESUS DOMINGO	75701941V	3043055	ADMITIDO
<u>SOLICITA ACTUACIÓN 1</u>	<u>SOLICITA ACTUACIÓN 2</u>	<u>SOLICITA ACTUACIÓN 3</u>	<u>PROPUESTA ACTUACIÓN 3</u>
NO	NO	SI	ADMITIDO

DETALLE DE ACTUACIÓN 3

IMPORTES POR ANUALIDAD

	<u>SUPERFICIE PROPUESTA</u>	<u>SUPERFICIE SUBVENCIONABLE</u>	2016	2017	2018	2019	2020
IMPORTE MÁXIMO	6,54	6,54	280,17 €	280,17 €	280,17 €	280,17 €	280,17 €
IMPORTE MEDIO DE TRANSFERENCIA (€/ha)			42,84 €	42,84 €	42,84 €	42,84 €	42,84 €

INCIDENCIAS

INCIDENCIA DESCRIPCIÓN

224	La superficie de cruce total de productos de la agrupación Pastos permanentes sobre un mismo recinto en una misma solicitud, no puede superar la superficie total admisible de pastos. Ref:1600000026246903 Recinto:14-054-028-00028-003 Cultivo:62000 PASTOS PERMANENTES DE 5 O MAS AÑOS-SIN VARIEDAD Secano Superficie admisible de pastos del recinto según SIGPAC.:834 Suma de superficies de cruce netas declaradas para este recinto por el solicitante.:981 Exceso de superficie (Hectáreas):1,47
80856	No cumple con la superficie mínima de cultivo elegible para solicitar la operación. Sup. Resuelta:6,54
80866	La superficie que figura en la capa de formación adehesada para el recinto, es inferior a la superficie por la que se solicita la ayuda para el recinto Ref:1600000026246900 Recinto:14-054-028-00028-004 Cultivo:62000 PASTOS PERMANENTES DE 5 O MAS AÑOS-SIN VARIEDAD Secano Sup. Dec. Adm.:3,59 Sup. Censo Bruta:2,33 Ref:1600000026246903 Recinto:14-054-028-00028-003 Cultivo:62000 PASTOS PERMANENTES DE 5 O MAS AÑOS-SIN VARIEDAD Secano Sup. Dec. Adm.:7,78 Sup. Censo Bruta:5,68
80867	Superficie resuelta para el grupo de pago menor que la mínima requerida Ref:1600000026246900 Recinto:14-054-028-00028-004 Cultivo:62000 PASTOS PERMANENTES DE 5 O MAS AÑOS-SIN VARIEDAD Secano Sup. Declarada:2,33 Sup. Resuelta:2,33 Ref:1600000026246903 Recinto:14-054-028-00028-003 Cultivo:62000 PASTOS PERMANENTES DE 5 O MAS AÑOS-SIN VARIEDAD Secano Sup. Declarada:5,68 Sup. Resuelta:4,21

DETALLE DE SUPERFICIE DE FORMACIÓN ADEHESADA EN EL CENSO DE DEHESAS

<u>REF.</u>	<u>REFERENCIA SIGPAC</u>	<u>SUP. BRUTA (ha)</u>	<u>CAP (%)</u>	<u>SUP. NETA (ha)</u>
1600000026246899	14-054-028-00027-0001	6,64	100,00	6,64
1600000026246900	14-054-028-00028-0004	2,33	100,00	2,33
1600000026246902	14-054-028-00028-0003	1,58	100,00	1,58
1600000026246903	14-054-028-00028-0003	5,68	100,00	5,68
TOTAL		16,23		16,23

RESUMEN CRITERIOS DE SELECCIÓN

10.1.3 Conservación y mejora de pastos en sistemas de dehesas. PUNTOS: 3,00

	<u>PUNTOS</u>	
Plan de Gestión Integral de Dehesas oficialmente aprobado	0,00	N
Porcentaje de superficie determinada en Red Natura 2000	0,00	0.0%
Tener suscrito o haber tenido suscrito convenio de colaboración con el proyecto LIFE+	0,00	N
Porcentaje de superficie determinada de la explotación bajo sistemas de producción integrada ganadera o producción ecológica	0,00	0.0%
Porcentaje de carga ganadera con especies rumiantes	3,00	100.0%
Porcentaje de carga ganadera con especies ovina	0,00	0.0%
Pendiente media de la explotación	0,00	0.0%



DETALLE CRITERIOS DE SELECCIÓN

10.1.3 Conservación y mejora de pastos en sistemas de dehesas.

PUNTOS: 3,00

Plan de Gestión Integral de Dehesas oficialmente aprobado

PUNTOS: 0,00 N

Porcentaje de superficie determinada en Red Natura 2000

PUNTOS: 0,00 0.0%

Tener suscrito o haber tenido suscrito convenio de colaboración con el proyecto LIFE+

PUNTOS: 0,00 N

Porcentaje de superficie determinada de la explotación bajo sistemas de producción integrada ganadera o producción ecológica

PUNTOS: 0,00 0.0%

Porcentaje de carga ganadera con especies rumiantes

PUNTOS: 3,00 100.0%

<u>EXPLOTACIÓN</u>	<u>ESPECIE</u>	<u>RUMIANTE</u>	<u>UGMs</u>
ES140540001049	BOVINA	SI	18.74

Porcentaje de carga ganadera con especies ovina

PUNTOS: 0,00 0.0%

<u>EXPLOTACIÓN</u>	<u>ESPECIE</u>	<u>OVINA</u>	<u>UGMs</u>
ES140540001049	BOVINA	NO	18.74

Pendiente media de la explotación

PUNTOS: 0,00 0.0%



<u>APELLIDOS Y NOMBRE / RAZÓN SOCIAL</u>	<u>NIF</u>	<u>EXPEDIENTE</u>	<u>PROPUESTA</u>
CABRERA CASTRO Y HNAS. CABALLERO SCP	J14390405	3038048	ADMITIDO
<u>SOLICITA ACTUACIÓN 1</u>	<u>SOLICITA ACTUACIÓN 2</u>	<u>PROPUESTA ACTUACIÓN 2</u>	<u>SOLICITA ACTUACIÓN 3</u>
NO	SI	ADMITIDO	NO

DETALLE DE ACTUACIÓN 2

IMPORTES POR ANUALIDAD

	<u>SUPERFICIE PROPUESTA</u>	<u>SUPERFICIE SUBVENCIONABLE</u>	<u>2016</u>	<u>2017</u>	<u>2018</u>	<u>2019</u>	<u>2020</u>
IMPORTE MÁXIMO	45,63	45,63	4.330,74 €	4.330,74 €	4.330,74 €	4.330,74 €	4.330,74 €
IMPORTE MEDIO DE TRANSFERENCIA (€/ha)			94,91 €	94,91 €	94,91 €	94,91 €	94,91 €

RECINTOS PROPUESTOS

<u>REF.</u>	<u>REFERENCIA SIGPAC</u>	<u>CULTIVO</u>	<u>DESCRIPCIÓN CULTIVO</u>	<u>S/R</u>	<u>PEND. MEDIA (%)</u>	<u>SUP. DEC. (ha)</u>	<u>SUP. BRUTA (ha)</u>	<u>CAP (%)</u>	<u>SUP. NETA (ha)</u>	<u>SUP. DEC. ADMIN. (ha)</u>	<u>SUP. CAMPO (ha)</u>	<u>SUP. CALC. (ha)</u>
1600000010434583	14-062-001-00019-0001	62000	PASTOS PERMANENTES DE 5 O MAS AÑOS-SIN VARIEDAD	S	12,77	45,63	45,63	100,00	45,63	45,63		45,63

INCIDENCIAS

INCIDENCIA DESCRIPCIÓN

80866	La superficie que figura en la capa de formación adhesionada para el recinto, es inferior a la superficie por la que se solicita la ayuda para el recinto Ref:1600000010434583 Recinto:14-062-001-00019-001 Cultivo:62000 PASTOS PERMANENTES DE 5 O MAS AÑOS-SIN VARIEDAD Secano Sup. Dec. Adm.:45,74 Sup. Censo Bruta:45,63
-------	--

DETALLE DE SUPERFICIE DE FORMACIÓN ADEHESADA EN EL CENSO DE DEHESAS

<u>REF.</u>	<u>REFERENCIA SIGPAC</u>	<u>SUP. BRUTA (ha)</u>	<u>CAP (%)</u>	<u>SUP. NETA (ha)</u>
1500000025367266	14-051-004-00001-0001	1,13	100,00	1,13
1600000001692480	14-062-001-00029-0001	17,93	0,00	0,00
1600000010434580	14-062-001-00019-0001	54,65	100,00	54,65
1600000010434583	14-062-001-00019-0001	45,63	100,00	45,63
1600000010434592	14-062-001-00026-0001	4,41	0,00	0,00
1600000010434596	14-062-001-00026-0005	12,57	0,00	0,00
1600000011531804	14-051-004-00001-0001	4,16	100,00	4,16
1600000011531806	14-051-004-00001-0001	3,80	100,00	3,80
1600000011531809	14-051-004-00001-0001	13,69	100,00	13,69
1600000011531811	14-051-004-00001-0001	7,22	100,00	7,22
1600000011531813	14-051-004-00002-0001	11,97	100,00	11,97
1600000011531815	14-051-004-00003-0001	5,63	100,00	5,63
1600000011531817	14-051-004-00004-0001	29,39	100,00	29,39
TOTAL		212,18		177,27

RESUMEN CRITERIOS DE SELECCIÓN

10.1.3 Conservación y mejora de pastos en sistemas de dehesas. PUNTOS: 3,00

	<u>PUNTOS</u>	
Plan de Gestión Integral de Dehesas oficialmente aprobado	0,00	N
Porcentaje de superficie determinada en Red Natura 2000	0,00	0.0%
Tener suscrito o haber tenido suscrito convenio de colaboración con el proyecto LIFE+	0,00	N
Porcentaje de superficie determinada de la explotación bajo sistemas de producción integrada ganadera o producción ecológica	0,00	0.0%
Porcentaje de carga ganadera con especies rumiantes	1,00	58.07%
Porcentaje de carga ganadera con especies ovina	0,00	0.0%
Pendiente media de la explotación	2,00	12.77%



DETALLE CRITERIOS DE SELECCIÓN

10.1.3 Conservación y mejora de pastos en sistemas de dehesas. PUNTOS: 3,00

Plan de Gestión Integral de Dehesas oficialmente aprobado PUNTOS: 0,00 N

Porcentaje de superficie determinada en Red Natura 2000 PUNTOS: 0,00 0.0%

REF.	REFERENCIA SIGPAC	CULTIVO	DESCRIPCIÓN CULTIVO	S/R	SUP. PROPUESTA (ha)	SUP. CUMPLE (ha)
1600000010434583	14-062-001-00019-0001	62000	PASTOS PERMANENTES DE 5 O MAS AÑOS-SIN VARIEDAD	S	45,63	0,00

Tener suscrito o haber tenido suscrito convenio de colaboración con el proyecto LIFE+ PUNTOS: 0,00 N

Porcentaje de superficie determinada de la explotación bajo sistemas de producción integrada ganadera o producción ecológica PUNTOS: 0,00 0.0%

REF.	REFERENCIA SIGPAC	CULTIVO	DESCRIPCIÓN CULTIVO	S/R	SUP. PROPUESTA (ha)	SUP. CUMPLE (ha)
1600000010434583	14-062-001-00019-0001	62000	PASTOS PERMANENTES DE 5 O MAS AÑOS-SIN VARIEDAD	S	45,63	0,00

Porcentaje de carga ganadera con especies rumiantes PUNTOS: 1,00 58.07%

EXPLORACIÓN	ESPECIE	RUMIANTE	UGMs
ES140510000023	CAPRINA	SI	84.29
ES140510000023	PORCINO	NO	60.85

Porcentaje de carga ganadera con especies ovina PUNTOS: 0,00 0.0%

EXPLORACIÓN	ESPECIE	OVINA	UGMs
ES140510000023	CAPRINA	NO	84.29
ES140510000023	PORCINO	NO	60.85

Pendiente media de la explotación PUNTOS: 2,00 12.77%

REF.	REFERENCIA SIGPAC	CULTIVO	DESCRIPCIÓN CULTIVO	S/R	PENDIENTE MEDIA (%)	SUP. PROPUESTA (ha)
1600000010434583	14-062-001-00019-0001	62000	PASTOS PERMANENTES DE 5 O MAS AÑOS-SIN VARIEDAD	S	12,77	45,63



<u>APELLIDOS Y NOMBRE / RAZÓN SOCIAL</u>	<u>NIF</u>	<u>EXPEDIENTE</u>	<u>PROPUESTA</u>
CABRERA GAITAN PEDRO BAUTISTA	80142501J	3043058	ADMITIDO
<u>SOLICITA ACTUACIÓN 1</u>	<u>SOLICITA ACTUACIÓN 2</u>	<u>PROPUESTA ACTUACIÓN 2</u>	<u>SOLICITA ACTUACIÓN 3</u>
NO	SI	ADMITIDO	NO

DETALLE DE ACTUACIÓN 2

IMPORTE POR ANUALIDAD

	<u>SUPERFICIE PROPUESTA</u>	<u>SUPERFICIE SUBVENCIONABLE</u>	<u>2016</u>	<u>2017</u>	<u>2018</u>	<u>2019</u>	<u>2020</u>
IMPORTE MÁXIMO	51,97	50,00	4.745,50 €	4.745,50 €	4.745,50 €	4.745,50 €	4.745,50 €
IMPORTE MEDIO DE TRANSFERENCIA (€/ha)			91,31 €	91,31 €	91,31 €	91,31 €	91,31 €

RECINTOS PROPUESTOS

<u>REF.</u>	<u>REFERENCIA SIGPAC</u>	<u>CULTIVO</u>	<u>DESCRIPCIÓN CULTIVO</u>	<u>S/R</u>	<u>PEND. MEDIA (%)</u>	<u>SUP. DEC. (ha)</u>	<u>SUP. BRUTA (ha)</u>	<u>CAP (%)</u>	<u>SUP. NETA (ha)</u>	<u>SUP. DEC. ADMIN. (ha)</u>	<u>SUP. CAMPO (ha)</u>	<u>SUP. CALC. (ha)</u>
1600000026246925	14-026-003-00084-0003	62000	PASTOS PERMANENTES DE 5 O MAS AÑOS-SIN VARIEDAD	S	21,96	35,56	41,84	85,00	35,56	35,56		35,56
1600000026246931	14-026-003-00081-0002	62000	PASTOS PERMANENTES DE 5 O MAS AÑOS-SIN VARIEDAD	S	27,80	16,50	16,41	100,00	16,41	16,41		16,41

INCIDENCIAS

INCIDENCIA DESCRIPCIÓN

- 80861 Superficie solicitada mayor a la superficie máxima permitida para la operación.(50has)
Sup. Resuelta:51,97
- 80866 La superficie que figura en la capa de formación adhesionada para el recinto, es inferior a la superficie por la que se solicita la ayuda para el recinto
Ref:1600000026246931 Recinto:14-026-003-00081-002 Cultivo:62000 PASTOS PERMANENTES DE 5 O MAS AÑOS-SIN VARIEDAD Secano Sup. Dec. Adm.:16,5 Sup. Censo Bruta:16,41



DETALLE DE SUPERFICIE DE FORMACIÓN ADEHESADA EN EL CENSO DE DEHESAS

REF.	REFERENCIA SIGPAC	SUP. BRUTA (ha)	CAP (%)	SUP. NETA (ha)
160000026246922	14-026-004-00049-0006	0,79	25,00	0,20
160000026246923	14-026-004-00049-0007	0,91	45,00	0,41
160000026246925	14-026-003-00084-0003	41,84	85,00	35,56
160000026246926	14-026-003-00084-0006	0,42	85,00	0,36
160000026246927	14-026-003-00084-0008	0,23	85,00	0,19
160000026246928	14-026-004-00049-0003	2,24	45,00	1,01
160000026246929	14-026-003-00084-0007	0,37	55,00	0,21
160000026246931	14-026-003-00081-0002	16,41	100,00	16,41
160000026246933	14-026-003-00081-0016	0,34	100,00	0,34
160000026246934	14-026-003-00081-0029	0,30	75,00	0,22
160000026246942	14-026-003-00081-0027	0,47	100,00	0,47
160000026246944	14-026-003-00081-0010	0,19	100,00	0,19
160000026246945	14-026-003-00081-0013	0,88	100,00	0,88
160000026246946	14-026-003-00081-0012	0,64	100,00	0,64
160000026246947	14-026-003-00082-0003	0,01	100,00	0,01
160000026246948	14-026-003-00082-0002	0,06	100,00	0,06
160000026246949	14-026-003-00084-0001	0,05	100,00	0,05
160000026246951	14-026-003-00081-0024	0,20	100,00	0,20
160000026246952	14-026-003-00082-0001	7,38	85,00	6,27
160000026246953	14-026-003-00080-0002	1,34	100,00	1,34
160000026246954	14-026-003-00080-0002	4,35	100,00	4,35
160000026246956	14-026-003-00080-0008	0,02	100,00	0,02
160000026246957	14-026-003-00080-0009	0,09	100,00	0,09
160000026246958	14-026-003-00079-0002	0,95	100,00	0,95
160000026246959	14-026-003-00081-0021	1,00	100,00	1,00
160000026246961	14-026-003-00081-0023	0,03	65,00	0,02
160000026246962	14-026-003-00080-0002	21,43	100,00	21,43
160000026246963	14-026-003-00081-0028	3,70	100,00	3,70
160000026246964	14-026-003-00081-0015	10,98	85,00	9,33
160000026246967	14-026-003-00081-0010	0,09	100,00	0,09
160000026246969	14-026-003-00081-0001	0,05	100,00	0,05
160000026246971	14-026-003-00079-0001	0,36	100,00	0,36
160000026246972	14-026-003-00081-0014	2,95	100,00	2,95
160000026246974	14-026-003-00080-0006	3,60	100,00	3,60
160000026246975	14-026-003-00081-0009	0,88	100,00	0,88
160000026246977	14-026-003-00080-0003	0,15	65,00	0,10
TOTAL		125,70		113,94

RESUMEN CRITERIOS DE SELECCIÓN**10.1.3 Conservación y mejora de pastos en sistemas de dehesas.****PUNTOS: 7,00**

	PUNTOS	
Plan de Gestión Integral de Dehesas oficialmente aprobado	0,00	N
Porcentaje de superficie determinada en Red Natura 2000	0,00	0.0%
Tener suscrito o haber tenido suscrito convenio de colaboración con el proyecto LIFE+	0,00	N
Porcentaje de superficie determinada de la explotación bajo sistemas de producción integrada ganadera o producción ecológica	4,00	100.0%
Porcentaje de carga ganadera con especies rumiantes	0,00	44.33%
Porcentaje de carga ganadera con especies ovina	0,00	0.0%
Pendiente media de la explotación	3,00	23.8%

DETALLE CRITERIOS DE SELECCIÓN**10.1.3 Conservación y mejora de pastos en sistemas de dehesas.****PUNTOS: 7,00**

Plan de Gestión Integral de Dehesas oficialmente aprobado	PUNTOS: 0,00	N
Porcentaje de superficie determinada en Red Natura 2000	PUNTOS: 0,00	0.0%

<u>REF.</u>	<u>REFERENCIA SIGPAC</u>	<u>CULTIVO</u>	<u>DESCRIPCIÓN CULTIVO</u>	<u>S/R</u>	<u>SUP. PROPUESTA (ha)</u>	<u>SUP. CUMPLE (ha)</u>
160000026246931	14-026-003-00081-0002	62000	PASTOS PERMANENTES DE 5 O MAS AÑOS-SIN VARIEDAD	S	16,41	0,00
160000026246925	14-026-003-00084-0003	62000	PASTOS PERMANENTES DE 5 O MAS AÑOS-SIN VARIEDAD	S	35,56	0,00

Tener suscrito o haber tenido suscrito convenio de colaboración con el proyecto LIFE+ PUNTOS: 0,00 N

Porcentaje de superficie determinada de la explotación bajo sistemas de producción integrada ganadera o producción ecológica PUNTOS: 4,00 100.0%

<u>REF.</u>	<u>REFERENCIA SIGPAC</u>	<u>CULTIVO</u>	<u>DESCRIPCIÓN CULTIVO</u>	<u>S/R</u>	<u>SUP. PROPUESTA (ha)</u>	<u>SUP. CUMPLE (ha)</u>
160000026246931	14-026-003-00081-0002	62000	PASTOS PERMANENTES DE 5 O MAS AÑOS-SIN VARIEDAD	S	16,41	16,41
160000026246925	14-026-003-00084-0003	62000	PASTOS PERMANENTES DE 5 O MAS AÑOS-SIN VARIEDAD	S	35,56	35,56

Porcentaje de carga ganadera con especies rumiantes PUNTOS: 0,00 44.33%

<u>EXPLORACIÓN</u>	<u>ESPECIE</u>	<u>RUMIANTE</u>	<u>UGMs</u>
ES140230000262	CAPRINA	SI	1.91
ES140260000200	BOVINA	SI	28.16
ES140260000200	PORCINO	NO	21
ES140260000309	BOVINA	SI	63.33
ES140260000309	CAPRINA	SI	0
ES140260000309	PORCINO	NO	105.02
ES140540006029	CAPRINA	SI	6.95

Porcentaje de carga ganadera con especies ovina PUNTOS: 0,00 0.0%

<u>EXPLORACIÓN</u>	<u>ESPECIE</u>	<u>OVINA</u>	<u>UGMs</u>
ES140230000262	CAPRINA	NO	1.91
ES140260000200	BOVINA	NO	28.16
ES140260000200	PORCINO	NO	21
ES140260000309	BOVINA	NO	63.33
ES140260000309	CAPRINA	NO	0
ES140260000309	PORCINO	NO	105.02
ES140540006029	CAPRINA	NO	6.95

Pendiente media de la explotación PUNTOS: 3,00 23.8%

<u>REF.</u>	<u>REFERENCIA SIGPAC</u>	<u>CULTIVO</u>	<u>DESCRIPCIÓN CULTIVO</u>	<u>S/R</u>	<u>PENDIENTE MEDIA (%)</u>	<u>SUP. PROPUESTA (ha)</u>
160000026246931	14-026-003-00081-0002	62000	PASTOS PERMANENTES DE 5 O MAS AÑOS-SIN VARIEDAD	S	27,80	16,41
160000026246925	14-026-003-00084-0003	62000	PASTOS PERMANENTES DE 5 O MAS AÑOS-SIN VARIEDAD	S	21,96	35,56



<u>APELLIDOS Y NOMBRE / RAZÓN SOCIAL</u>	<u>NIF</u>	<u>EXPEDIENTE</u>	<u>PROPUESTA</u>
CABRERA PEDRAJAS, C.B	E14429740	3031417	ADMITIDO
<u>SOLICITA ACTUACIÓN 1</u>	<u>SOLICITA ACTUACIÓN 2</u>	<u>SOLICITA ACTUACIÓN 3</u>	<u>PROPUESTA ACTUACIÓN 3</u>
NO	NO	SI	ADMITIDO

DETALLE DE ACTUACIÓN 3

IMPORTES POR ANUALIDAD

	<u>SUPERFICIE PROPUESTA</u>	<u>SUPERFICIE SUBVENCIONABLE</u>	<u>2016</u>	<u>2017</u>	<u>2018</u>	<u>2019</u>	<u>2020</u>
IMPORTE MÁXIMO	36,30	36,30	1.555,09 €	1.555,09 €	1.555,09 €	1.555,09 €	1.555,09 €
IMPORTE MEDIO DE TRANSFERENCIA (€/ha)			42,84 €	42,84 €	42,84 €	42,84 €	42,84 €

RECINTOS PROPUESTOS

<u>REF.</u>	<u>REFERENCIA SIGPAC</u>	<u>CULTIVO</u>	<u>DESCRIPCIÓN CULTIVO</u>	<u>S/R</u>	<u>PEND. MEDIA (%)</u>	<u>SUP. DEC. (ha)</u>	<u>SUP. BRUTA (ha)</u>	<u>CAP (%)</u>	<u>SUP. NETA (ha)</u>	<u>SUP. DEC. ADMIN. (ha)</u>	<u>SUP. CAMPO (ha)</u>	<u>SUP. CALC. (ha)</u>
160000026042054	14-061-015-00010-0001	62000	PASTOS PERMANENTES DE 5 O MAS AÑOS-SIN VARIEDAD	S	8,17	0,00	0,00	0,00	0,00	0,00		0,00
160000026042062	14-061-015-00011-0002	63000	PASTOS DE MENOS DE 5 AÑOS-SIN VARIEDAD	S	7,77	36,35	36,30	100,00	36,30	36,30		36,30

INCIDENCIAS

INCIDENCIA DESCRIPCIÓN

80866 La superficie que figura en la capa de formación adehesada para el recinto, es inferior a la superficie por la que se solicita la ayuda para el recinto
 Ref:160000026042054 Recinto:14-061-015-00010-001 Cultivo:62000 PASTOS PERMANENTES DE 5 O MAS AÑOS-SIN VARIEDAD Secano Sup. Dec. Adm.:1,93 Sup. Censo Bruta:0
 Ref:160000026042062 Recinto:14-061-015-00011-002 Cultivo:63000 PASTOS DE MENOS DE 5 AÑOS-SIN VARIEDAD Secano Sup. Dec. Adm.:36,35 Sup. Censo Bruta:36,3

DETALLE DE SUPERFICIE DE FORMACIÓN ADEHESADA EN EL CENSO DE DEHESAS

<u>REF.</u>	<u>REFERENCIA SIGPAC</u>	<u>SUP. BRUTA (ha)</u>	<u>CAP (%)</u>	<u>SUP. NETA (ha)</u>
160000026042048	14-061-014-00123-0002	9,18	100,00	9,18
160000026042050	14-061-014-00123-0002	20,17	100,00	20,17
160000026042051	14-061-014-00115-0001	0,56	100,00	0,56
160000026042052	14-061-014-00120-0002	43,44	100,00	43,44
160000026042053	14-061-015-00015-0001	18,67	100,00	18,67
160000026042062	14-061-015-00011-0002	36,30	100,00	36,30
160000026042063	14-061-015-00011-0002	16,26	100,00	16,26
160000026042064	14-061-015-00011-0002	29,01	100,00	29,01
160000026042065	14-061-015-00015-0001	50,93	100,00	50,93
TOTAL		224,52		224,52

RESUMEN CRITERIOS DE SELECCIÓN

10.1.3 Conservación y mejora de pastos en sistemas de dehesas. PUNTOS: 6,00

	<u>PUNTOS</u>	
Plan de Gestión Integral de Dehesas oficialmente aprobado	0,00	N
Porcentaje de superficie determinada en Red Natura 2000	0,00	0.0%
Tener suscrito o haber tenido suscrito convenio de colaboración con el proyecto LIFE+	0,00	N
Porcentaje de superficie determinada de la explotación bajo sistemas de producción integrada ganadera o producción ecológica	4,00	100.0%
Porcentaje de carga ganadera con especies rumiantes	1,00	58.03%
Porcentaje de carga ganadera con especies ovina	0,00	0.0%
Pendiente media de la explotación	1,00	7.77%



DETALLE CRITERIOS DE SELECCIÓN

10.1.3 Conservación y mejora de pastos en sistemas de dehesas.

PUNTOS: 6,00

Plan de Gestión Integral de Dehesas oficialmente aprobado

PUNTOS: 0,00 N

Porcentaje de superficie determinada en Red Natura 2000

PUNTOS: 0,00 0.0%

<u>REF.</u>	<u>REFERENCIA SIGPAC</u>	<u>CULTIVO</u>	<u>DESCRIPCIÓN CULTIVO</u>	<u>S/R</u>	<u>SUP. PROPUESTA (ha)</u>	<u>SUP. CUMPLE (ha)</u>
1600000026042054	14-061-015-00010-0001	62000	PASTOS PERMANENTES DE 5 O MAS AÑOS-SIN VARIEDAD	S	0,00	0,00
1600000026042062	14-061-015-00011-0002	63000	PASTOS DE MENOS DE 5 AÑOS-SIN VARIEDAD	S	36,30	0,00

Tener suscrito o haber tenido suscrito convenio de colaboración con el proyecto LIFE+

PUNTOS: 0,00 N

Porcentaje de superficie determinada de la explotación bajo sistemas de producción integrada ganadera o producción ecológica

PUNTOS: 4,00 100.0%

<u>REF.</u>	<u>REFERENCIA SIGPAC</u>	<u>CULTIVO</u>	<u>DESCRIPCIÓN CULTIVO</u>	<u>S/R</u>	<u>SUP. PROPUESTA (ha)</u>	<u>SUP. CUMPLE (ha)</u>
1600000026042054	14-061-015-00010-0001	62000	PASTOS PERMANENTES DE 5 O MAS AÑOS-SIN VARIEDAD	S	0,00	0,00
1600000026042062	14-061-015-00011-0002	63000	PASTOS DE MENOS DE 5 AÑOS-SIN VARIEDAD	S	36,30	36,30

Porcentaje de carga ganadera con especies rumiantes

PUNTOS: 1,00 58.03%

<u>EXPLORACIÓN</u>	<u>ESPECIE</u>	<u>RUMIANTE</u>	<u>UGMs</u>
ES140610000004	CAPRINA	SI	70.28
ES140610000004	PORCINO	NO	50.82

Porcentaje de carga ganadera con especies ovina

PUNTOS: 0,00 0.0%

<u>EXPLORACIÓN</u>	<u>ESPECIE</u>	<u>OVINA</u>	<u>UGMs</u>
ES140610000004	CAPRINA	NO	70.28
ES140610000004	PORCINO	NO	50.82

Pendiente media de la explotación

PUNTOS: 1,00 7.77%

<u>REF.</u>	<u>REFERENCIA SIGPAC</u>	<u>CULTIVO</u>	<u>DESCRIPCIÓN CULTIVO</u>	<u>S/R</u>	<u>PENDIENTE MEDIA (%)</u>	<u>SUP. PROPUESTA (ha)</u>
1600000026042054	14-061-015-00010-0001	62000	PASTOS PERMANENTES DE 5 O MAS AÑOS-SIN VARIEDAD	S	8,17	0,00
1600000026042062	14-061-015-00011-0002	63000	PASTOS DE MENOS DE 5 AÑOS-SIN VARIEDAD	S	7,77	36,30



<u>APELLIDOS Y NOMBRE / RAZÓN SOCIAL</u>	<u>NIF</u>	<u>EXPEDIENTE</u>	<u>PROPUESTA</u>
CALERO RODRIGUEZ ALFONSO ANGEL	75699147Y	3037945	ADMITIDO
<u>SOLICITA ACTUACIÓN 1</u>	<u>SOLICITA ACTUACIÓN 2</u>	<u>SOLICITA ACTUACIÓN 3</u>	<u>PROPUESTA ACTUACIÓN 3</u>
NO	NO	SI	ADMITIDO

DETALLE DE ACTUACIÓN 3

IMPORTE POR ANUALIDAD

	<u>SUPERFICIE PROPUESTA</u>	<u>SUPERFICIE SUBVENCIONABLE</u>	2016	2017	2018	2019	2020
IMPORTE MÁXIMO	12,93	12,93	553,92 €	553,92 €	553,92 €	553,92 €	553,92 €
IMPORTE MEDIO DE TRANSFERENCIA (€/ha)			42,84 €	42,84 €	42,84 €	42,84 €	42,84 €

RECINTOS PROPUESTOS

<u>REF.</u>	<u>REFERENCIA SIGPAC</u>	<u>CULTIVO</u>	<u>DESCRIPCIÓN CULTIVO</u>	<u>S/R</u>	<u>PEND. MEDIA (%)</u>	<u>SUP. DEC. (ha)</u>	<u>SUP. BRUTA (ha)</u>	<u>CAP (%)</u>	<u>SUP. NETA (ha)</u>	<u>SUP. DEC. ADMIN. (ha)</u>	<u>SUP. CAMPO (ha)</u>	<u>SUP. CALC. (ha)</u>
160000000660556	14-003-035-00075-0001	63000	PASTOS DE MENOS DE 5 AÑOS-SIN VARIEDAD	S	9,78	6,41	6,41	100,00	6,41	6,41	6,35	6,35
160000000660559	14-003-035-00075-0003	63000	PASTOS DE MENOS DE 5 AÑOS-SIN VARIEDAD	S	8,23	2,57	2,57	100,00	2,57	2,57	4,09	2,57
1600000001015890	14-026-003-00017-0001	62000	PASTOS PERMANENTES DE 5 O MAS AÑOS-SIN VARIEDAD	S	21,00	1,06	1,41	75,00	1,06	1,06	1,39	1,06
1600000001015892	14-026-003-00017-0002	63000	PASTOS DE MENOS DE 5 AÑOS-SIN VARIEDAD	S	5,83	0,46	0,46	100,00	0,46	0,46	2,70	0,46
1600000001015895	14-026-003-00018-0001	62000	PASTOS PERMANENTES DE 5 O MAS AÑOS-SIN VARIEDAD	S	27,84	0,35	0,78	45,00	0,35	0,35	0,45	0,35
1600000001015897	14-026-003-00018-0002	62000	PASTOS PERMANENTES DE 5 O MAS AÑOS-SIN VARIEDAD	S	8,29	0,69	0,69	100,00	0,69	0,69	0,69	0,69
1600000001015899	14-026-003-00018-0003	63000	PASTOS DE MENOS DE 5 AÑOS-SIN VARIEDAD	S	10,17	1,45	1,45	100,00	1,45	1,45	2,37	1,45
1600000010945364	14-026-003-00009-0001	63000	PASTOS DE MENOS DE 5 AÑOS-SIN VARIEDAD	R	5,91	0,17	0,00	100,00	0,00	0,00	0,17	0,00

INCIDENCIAS

INCIDENCIA DESCRIPCIÓN

80866	La superficie que figura en la capa de formación adehesada para el recinto, es inferior a la superficie por la que se solicita la ayuda para el recinto Ref:160000000660556 Recinto:14-003-035-00075-001 Cultivo:63000 PASTOS DE MENOS DE 5 AÑOS-SIN VARIEDAD Secano Sup. Dec. Adm.:6,43 Sup. Censo Bruta:6,41 Ref:160000000660559 Recinto:14-003-035-00075-003 Cultivo:63000 PASTOS DE MENOS DE 5 AÑOS-SIN VARIEDAD Secano Sup. Dec. Adm.:4,09 Sup. Censo Bruta:2,57 Ref:1600000001015890 Recinto:14-026-003-00017-001 Cultivo:62000 PASTOS PERMANENTES DE 5 O MAS AÑOS-SIN VARIEDAD Secano Sup. Dec. Adm.:1,63 Sup. Censo Bruta:1,41 Ref:1600000001015892 Recinto:14-026-003-00017-002 Cultivo:63000 PASTOS DE MENOS DE 5 AÑOS-SIN VARIEDAD Secano Sup. Dec. Adm.:2,7 Sup. Censo Bruta:0,46 Ref:1600000001015895 Recinto:14-026-003-00018-001 Cultivo:62000 PASTOS PERMANENTES DE 5 O MAS AÑOS-SIN VARIEDAD Secano Sup. Dec. Adm.:1 Sup. Censo Bruta:0,78 Ref:1600000001015899 Recinto:14-026-003-00018-003 Cultivo:63000 PASTOS DE MENOS DE 5 AÑOS-SIN VARIEDAD Secano Sup. Dec. Adm.:2,37 Sup. Censo Bruta:1,45 Ref:1600000010945364 Recinto:14-026-003-00009-001 Cultivo:63000 PASTOS DE MENOS DE 5 AÑOS-SIN VARIEDAD Regadío Sup. Dec. Adm.:0,17 Sup. Censo Bruta:0
-------	--



DETALLE DE SUPERFICIE DE FORMACIÓN ADEHESADA EN EL CENSO DE DEHESAS

REF.	REFERENCIA SIGPAC	SUP. BRUTA (ha)	CAP (%)	SUP. NETA (ha)
1500000025396040	14-026-003-00033-0015	5,11	100,00	5,11
1600000000660501	14-003-035-00069-0001	2,10	45,00	0,95
1600000000660556	14-003-035-00075-0001	6,41	100,00	6,41
1600000000660559	14-003-035-00075-0003	2,57	100,00	2,57
1600000001015890	14-026-003-00017-0001	1,41	85,00	1,20
1600000001015892	14-026-003-00017-0002	0,45	100,00	0,45
1600000001015895	14-026-003-00018-0001	0,78	45,00	0,35
1600000001015897	14-026-003-00018-0002	0,69	100,00	0,69
1600000001015899	14-026-003-00018-0003	1,45	100,00	1,45
1600000001015913	14-026-003-00024-0001	2,79	75,00	2,09
1600000001015934	14-026-003-00029-0002	4,81	85,00	4,09
1600000001015944	14-026-003-00032-0001	0,24	65,00	0,15
1600000001015949	14-026-003-00041-0015	1,33	100,00	1,33
1600000001015996	14-026-003-00051-0001	0,80	100,00	0,80
1600000001015998	14-026-003-00052-0001	0,50	100,00	0,50
1600000001016000	14-026-003-00053-0001	2,83	85,00	2,41
1600000011555258	14-026-003-00033-0005	1,58	0,00	0,00
1600000011555259	14-026-003-00033-0006	14,93	85,00	12,69
1600000011555261	14-026-003-00033-0007	5,23	100,00	5,23
1600000011555263	14-026-003-00033-0009	0,16	100,00	0,16
1600000011555265	14-026-003-00033-0010	0,13	100,00	0,13
1600000011555275	14-026-003-00033-0016	1,00	0,00	0,00
1600000011555277	14-026-003-00033-0018	0,03	100,00	0,03
TOTAL		57,33		48,79

RESUMEN CRITERIOS DE SELECCIÓN**10.1.3 Conservación y mejora de pastos en sistemas de dehesas.****PUNTOS: 5,00**

	PUNTOS	
Plan de Gestión Integral de Dehesas oficialmente aprobado	0,00	N
Porcentaje de superficie determinada en Red Natura 2000	0,00	0.0%
Tener suscrito o haber tenido suscrito convenio de colaboración con el proyecto LIFE+	0,00	N
Porcentaje de superficie determinada de la explotación bajo sistemas de producción integrada ganadera o producción ecológica	0,00	0.0%
Porcentaje de carga ganadera con especies rumiantes	3,00	100.0%
Porcentaje de carga ganadera con especies ovina	0,00	0.0%
Pendiente media de la explotación	2,00	10.7%

DETALLE CRITERIOS DE SELECCIÓN**10.1.3 Conservación y mejora de pastos en sistemas de dehesas.****PUNTOS: 5,00**

Plan de Gestión Integral de Dehesas oficialmente aprobado	PUNTOS:	0,00	N
Porcentaje de superficie determinada en Red Natura 2000	PUNTOS:	0,00	0.0%

REF.	REFERENCIA SIGPAC	CULTIVO	DESCRIPCIÓN CULTIVO	S/R	SUP. PROPIUESTA (ha)	SUP. CUMPLE (ha)
1600000000660556	14-003-035-00075-0001	63000	PASTOS DE MENOS DE 5 AÑOS-SIN VARIEDAD	S	6,35	0,00
1600000000660559	14-003-035-00075-0003	63000	PASTOS DE MENOS DE 5 AÑOS-SIN VARIEDAD	S	2,57	0,00
1600000010945364	14-026-003-00009-0001	63000	PASTOS DE MENOS DE 5 AÑOS-SIN VARIEDAD	R	0,00	0,00
1600000001015890	14-026-003-00017-0001	62000	PASTOS PERMANENTES DE 5 O MAS AÑOS-SIN VARIEDAD	S	1,06	0,00
1600000001015892	14-026-003-00017-0002	63000	PASTOS DE MENOS DE 5 AÑOS-SIN VARIEDAD	S	0,46	0,00
1600000001015895	14-026-003-00018-0001	62000	PASTOS PERMANENTES DE 5 O MAS AÑOS-SIN VARIEDAD	S	0,35	0,00
1600000001015897	14-026-003-00018-0002	62000	PASTOS PERMANENTES DE 5 O MAS AÑOS-SIN VARIEDAD	S	0,69	0,00
1600000001015899	14-026-003-00018-0003	63000	PASTOS DE MENOS DE 5 AÑOS-SIN VARIEDAD	S	1,45	0,00

Tener suscrito o haber tenido suscrito convenio de colaboración con el proyecto LIFE+

PUNTOS: 0,00 N

Porcentaje de superficie determinada de la explotación bajo sistemas de producción integrada ganadera o producción ecológica

PUNTOS: 0,00 0.0%

REF.	REFERENCIA SIGPAC	CULTIVO	DESCRIPCIÓN CULTIVO	S/R	SUP. PROPUESTA (ha)	SUP. CUMPLE (ha)
160000000660556	14-003-035-00075-0001	63000	PASTOS DE MENOS DE 5 AÑOS-SIN VARIEDAD	S	6,35	0,00
160000000660559	14-003-035-00075-0003	63000	PASTOS DE MENOS DE 5 AÑOS-SIN VARIEDAD	S	2,57	0,00
1600000010945364	14-026-003-00009-0001	63000	PASTOS DE MENOS DE 5 AÑOS-SIN VARIEDAD	R	0,00	0,00
1600000001015890	14-026-003-00017-0001	62000	PASTOS PERMANENTES DE 5 O MAS AÑOS-SIN VARIEDAD	S	1,06	0,00
1600000001015892	14-026-003-00017-0002	63000	PASTOS DE MENOS DE 5 AÑOS-SIN VARIEDAD	S	0,46	0,00
1600000001015895	14-026-003-00018-0001	62000	PASTOS PERMANENTES DE 5 O MAS AÑOS-SIN VARIEDAD	S	0,35	0,00
1600000001015897	14-026-003-00018-0002	62000	PASTOS PERMANENTES DE 5 O MAS AÑOS-SIN VARIEDAD	S	0,69	0,00
1600000001015899	14-026-003-00018-0003	63000	PASTOS DE MENOS DE 5 AÑOS-SIN VARIEDAD	S	1,45	0,00

Porcentaje de carga ganadera con especies rumiantes

PUNTOS: 3,00 100.0%

EXPLORACIÓN	ESPECIE	RUMIANTE	UGMs
ES140030000118	CAPRINA	SI	31.83
ES140510000299	CAPRINA	SI	27.47

Porcentaje de carga ganadera con especies ovina

PUNTOS: 0,00 0.0%

EXPLORACIÓN	ESPECIE	OVINA	UGMs
ES140030000118	CAPRINA	NO	31.83
ES140510000299	CAPRINA	NO	27.47

Pendiente media de la explotación

PUNTOS: 2,00 10.7%

REF.	REFERENCIA SIGPAC	CULTIVO	DESCRIPCIÓN CULTIVO	S/R	PENDIENTE MEDIA (%)	SUP. PROPUESTA (ha)
160000000660556	14-003-035-00075-0001	63000	PASTOS DE MENOS DE 5 AÑOS-SIN VARIEDAD	S	9,78	6,35
160000000660559	14-003-035-00075-0003	63000	PASTOS DE MENOS DE 5 AÑOS-SIN VARIEDAD	S	8,23	2,57
1600000010945364	14-026-003-00009-0001	63000	PASTOS DE MENOS DE 5 AÑOS-SIN VARIEDAD	R	5,91	0,00
1600000001015890	14-026-003-00017-0001	62000	PASTOS PERMANENTES DE 5 O MAS AÑOS-SIN VARIEDAD	S	21,00	1,06
1600000001015892	14-026-003-00017-0002	63000	PASTOS DE MENOS DE 5 AÑOS-SIN VARIEDAD	S	5,83	0,46
1600000001015895	14-026-003-00018-0001	62000	PASTOS PERMANENTES DE 5 O MAS AÑOS-SIN VARIEDAD	S	27,84	0,35
1600000001015897	14-026-003-00018-0002	62000	PASTOS PERMANENTES DE 5 O MAS AÑOS-SIN VARIEDAD	S	8,29	0,69
1600000001015899	14-026-003-00018-0003	63000	PASTOS DE MENOS DE 5 AÑOS-SIN VARIEDAD	S	10,17	1,45



<u>APELLIDOS Y NOMBRE / RAZÓN SOCIAL</u>	<u>NIF</u>	<u>EXPEDIENTE</u>	<u>PROPUESTA</u>
CALERO RUBIO FRANCISCO	75705632M	3041435	ADMITIDO
<u>SOLICITA ACTUACIÓN 1</u>	<u>SOLICITA ACTUACIÓN 2</u>	<u>SOLICITA ACTUACIÓN 3</u>	<u>PROPUESTA ACTUACIÓN 3</u>
NO	NO	SI	ADMITIDO

DETALLE DE ACTUACIÓN 3

IMPORTES POR ANUALIDAD

	<u>SUPERFICIE PROPUESTA</u>	<u>SUPERFICIE SUBVENCIONABLE</u>	2016	2017	2018	2019	2020
IMPORTE MÁXIMO	40,91	37,77	1.618,07 €	1.618,07 €	1.618,07 €	1.618,07 €	1.618,07 €
IMPORTE MEDIO DE TRANSFERENCIA (€/ha)			39,55 €	39,55 €	39,55 €	39,55 €	39,55 €

RECINTOS PROPUESTOS

<u>REF.</u>	<u>REFERENCIA SIGPAC</u>	<u>CULTIVO</u>	<u>DESCRIPCIÓN CULTIVO</u>	<u>S/R</u>	<u>PEND. MEDIA (%)</u>	<u>SUP. DEC. (ha)</u>	<u>SUP. BRUTA (ha)</u>	<u>CAP (%)</u>	<u>SUP. NETA (ha)</u>	<u>SUP. DEC. ADMIN. (ha)</u>	<u>SUP. CAMPO (ha)</u>	<u>SUP. CALC. (ha)</u>
160000026006987	14-054-018-00030-0004	63000	PASTOS DE MENOS DE 5 AÑOS-SIN VARIEDAD	S	6,24	15,01	9,01	100,00	9,01	9,01		9,01
160000026006989	14-054-033-00004-0001	62000	PASTOS PERMANENTES DE 5 O MAS AÑOS-SIN VARIEDAD	S	5,88	2,64	3,11	85,00	2,65	2,65		2,65
160000026006993	14-054-035-00067-0002	62000	PASTOS PERMANENTES DE 5 O MAS AÑOS-SIN VARIEDAD	S	10,24	10,27	15,80	65,00	10,27	10,27		10,27
160000026006994	14-054-035-00068-0001	62000	PASTOS PERMANENTES DE 5 O MAS AÑOS-SIN VARIEDAD	S	11,16	5,80	7,73	75,00	5,79	5,79		5,79
160000026006995	14-054-035-00090-0002	62000	PASTOS PERMANENTES DE 5 O MAS AÑOS-SIN VARIEDAD	S	6,83	2,84	2,84	100,00	2,84	2,84		2,84
160000026006996	14-054-035-00091-0002	62000	PASTOS PERMANENTES DE 5 O MAS AÑOS-SIN VARIEDAD	S	4,99	5,00	5,00	100,00	5,00	5,00		5,00
160000026006997	14-054-039-00001-0001	62000	PASTOS PERMANENTES DE 5 O MAS AÑOS-SIN VARIEDAD	S	8,25	0,47	1,04	45,00	0,47	0,47		0,47
160000026007034	14-054-035-00004-0003	62000	PASTOS PERMANENTES DE 5 O MAS AÑOS-SIN VARIEDAD	S	6,19	4,88	4,88	100,00	4,88	4,88		4,88

INCIDENCIAS

INCIDENCIA DESCRIPCIÓN

- 80864 Superficie máxima determinada superior al 50% de la superficie de formación adehesada total de la dehesa
Ref: Recinto:---- Cultivo: - Sup. Resuelta:40,91 Sup. Formación Adehesada Total:75,53
- 80866 La superficie que figura en la capa de formación adehesada para el recinto, es inferior a la superficie por la que se solicita la ayuda para el recinto
Ref:160000026006987 Recinto:14-054-018-00030-004 Cultivo:63000 PASTOS DE MENOS DE 5 AÑOS-SIN VARIEDAD Secano Sup. Dec. Adm.:15,01 Sup. Censo Bruta:9,01



DETALLE DE SUPERFICIE DE FORMACIÓN ADEHESADA EN EL CENSO DE DEHESAS

REF.	REFERENCIA SIGPAC	SUP. BRUTA (ha)	CAP (%)	SUP. NETA (ha)
160000026006987	14-054-018-00030-0004	9,01	100,00	9,01
160000026006989	14-054-033-00004-0001	3,11	85,00	2,65
160000026006990	14-054-035-00004-0003	17,41	100,00	17,41
160000026006991	14-054-035-00006-0001	3,12	100,00	3,12
160000026006992	14-054-035-00007-0001	2,64	75,00	1,98
160000026006993	14-054-035-00067-0002	15,80	65,00	10,27
160000026006994	14-054-035-00068-0001	7,73	75,00	5,79
160000026006995	14-054-035-00090-0002	2,84	100,00	2,84
160000026006996	14-054-035-00091-0002	5,00	100,00	5,00
160000026006997	14-054-039-00001-0001	1,04	45,00	0,47
160000026007009	14-054-042-00007-0003	13,06	35,00	4,57
160000026007010	14-054-042-00005-0030	0,47	85,00	0,40
160000026007011	14-054-042-00006-0002	0,29	100,00	0,29
160000026007012	14-054-042-00005-0033	0,01	100,00	0,01
160000026007013	14-054-042-00006-0011	0,18	100,00	0,18
160000026007014	14-054-042-00006-0008	0,01	100,00	0,01
160000026007015	14-054-042-00006-0016	0,07	100,00	0,07
160000026007016	14-054-042-00006-0015	0,36	100,00	0,36
160000026007017	14-054-042-00006-0022	0,05	100,00	0,05
160000026007018	14-054-042-00006-0066	7,36	65,00	4,78
160000026007019	14-054-042-00006-0017	0,10	100,00	0,10
160000026007020	14-054-042-00006-0018	0,04	100,00	0,04
160000026007022	14-054-042-00006-0079	0,07	100,00	0,07
160000026007023	14-054-042-00006-0076	0,04	100,00	0,04
160000026007024	14-054-042-00006-0077	0,02	100,00	0,02
160000026007025	14-054-042-00006-0082	0,03	100,00	0,03
160000026007027	14-054-042-00006-0080	0,02	100,00	0,02
160000026007028	14-054-042-00006-0081	0,02	100,00	0,02
160000026007029	14-054-042-00006-0093	0,03	55,00	0,02
160000026007032	14-054-042-00006-0096	0,11	100,00	0,11
160000026007033	14-054-042-00006-0095	0,14	100,00	0,14
160000026007034	14-054-035-00004-0003	4,88	100,00	4,88
160000026007036	14-054-042-00106-0001	1,01	35,00	0,35
160000026007037	14-054-042-00006-0108	0,13	100,00	0,13
160000026007038	14-054-042-00006-0094	0,18	100,00	0,18
160000026007039	14-054-042-00006-0090	0,01	100,00	0,01
160000026007040	14-054-042-00006-0091	0,11	100,00	0,11
TOTAL		96,50		75,53

RESUMEN CRITERIOS DE SELECCIÓN**10.1.3 Conservación y mejora de pastos en sistemas de dehesas.****PUNTOS: 6,00**

	PUNTOS	
Plan de Gestión Integral de Dehesas oficialmente aprobado	0,00	N
Porcentaje de superficie determinada en Red Natura 2000	0,00	0.0%
Tener suscrito o haber tenido suscrito convenio de colaboración con el proyecto LIFE+	0,00	N
Porcentaje de superficie determinada de la explotación bajo sistemas de producción integrada ganadera o producción ecológica	4,00	100.0%
Porcentaje de carga ganadera con especies rumiantes	1,00	72.5%
Porcentaje de carga ganadera con especies ovina	0,00	0.0%
Pendiente media de la explotación	1,00	7.82%

DETALLE CRITERIOS DE SELECCIÓN**10.1.3 Conservación y mejora de pastos en sistemas de dehesas.****PUNTOS: 6,00**

Plan de Gestión Integral de Dehesas oficialmente aprobado	PUNTOS: 0,00	N
Porcentaje de superficie determinada en Red Natura 2000	PUNTOS: 0,00	0.0%

REF.	REFERENCIA SIGPAC	CULTIVO	DESCRIPCIÓN CULTIVO	S/R	SUP. PROPUESTA (ha)	SUP. CUMPLE (ha)
160000026006987	14-054-018-00030-0004	63000	PASTOS DE MENOS DE 5 AÑOS-SIN VARIEDAD	S	9,01	0,00
160000026006989	14-054-033-00004-0001	62000	PASTOS PERMANENTES DE 5 O MAS AÑOS-SIN VARIEDAD	S	2,65	0,00
160000026007034	14-054-035-00004-0003	62000	PASTOS PERMANENTES DE 5 O MAS AÑOS-SIN VARIEDAD	S	4,88	0,00
160000026006993	14-054-035-00067-0002	62000	PASTOS PERMANENTES DE 5 O MAS AÑOS-SIN VARIEDAD	S	10,27	0,00
160000026006994	14-054-035-00068-0001	62000	PASTOS PERMANENTES DE 5 O MAS AÑOS-SIN VARIEDAD	S	5,79	0,00
160000026006995	14-054-035-00090-0002	62000	PASTOS PERMANENTES DE 5 O MAS AÑOS-SIN VARIEDAD	S	2,84	0,00
160000026006996	14-054-035-00091-0002	62000	PASTOS PERMANENTES DE 5 O MAS AÑOS-SIN VARIEDAD	S	5,00	0,00
160000026006997	14-054-039-00001-0001	62000	PASTOS PERMANENTES DE 5 O MAS AÑOS-SIN VARIEDAD	S	0,47	0,00

Tener suscrito o haber tenido suscrito convenio de colaboración con el proyecto LIFE+

PUNTOS: 0,00 N

Porcentaje de superficie determinada de la explotación bajo sistemas de producción integrada ganadera o producción ecológica

PUNTOS: 4,00 100.0%

REF.	REFERENCIA SIGPAC	CULTIVO	DESCRIPCIÓN CULTIVO	S/R	SUP. PROPUESTA (ha)	SUP. CUMPLE (ha)
160000026006987	14-054-018-00030-0004	63000	PASTOS DE MENOS DE 5 AÑOS-SIN VARIEDAD	S	9,01	9,01
160000026006989	14-054-033-00004-0001	62000	PASTOS PERMANENTES DE 5 O MAS AÑOS-SIN VARIEDAD	S	2,65	2,65
160000026007034	14-054-035-00004-0003	62000	PASTOS PERMANENTES DE 5 O MAS AÑOS-SIN VARIEDAD	S	4,88	4,88
160000026006993	14-054-035-00067-0002	62000	PASTOS PERMANENTES DE 5 O MAS AÑOS-SIN VARIEDAD	S	10,27	10,27
160000026006994	14-054-035-00068-0001	62000	PASTOS PERMANENTES DE 5 O MAS AÑOS-SIN VARIEDAD	S	5,79	5,79
160000026006995	14-054-035-00090-0002	62000	PASTOS PERMANENTES DE 5 O MAS AÑOS-SIN VARIEDAD	S	2,84	2,84
160000026006996	14-054-035-00091-0002	62000	PASTOS PERMANENTES DE 5 O MAS AÑOS-SIN VARIEDAD	S	5,00	5,00
160000026006997	14-054-039-00001-0001	62000	PASTOS PERMANENTES DE 5 O MAS AÑOS-SIN VARIEDAD	S	0,47	0,47

Porcentaje de carga ganadera con especies rumiantes

PUNTOS: 1,00 72.5%

EXPLOTACIÓN	ESPECIE	RUMIANTE	UGMs
ES140540000165	CAPRINA	SI	30.09
ES140540000165	PORCINO	NO	17.04
ES140540000184	CAPRINA	SI	45.3
ES140540000233	CAPRINA	SI	0
ES140540000233	PORCINO	NO	0.88
ES140540000306	CAPRINA	SI	11.6
ES140540000306	PORCINO	NO	15.14
ES140540006017	CAPRINA	SI	0.15

Porcentaje de carga ganadera con especies ovina

PUNTOS: 0,00 0.0%

EXPLOTACIÓN	ESPECIE	OVINA	UGMs
ES140540000165	CAPRINA	NO	30.09
ES140540000165	PORCINO	NO	17.04
ES140540000184	CAPRINA	NO	45.3
ES140540000233	CAPRINA	NO	0
ES140540000233	PORCINO	NO	0.88
ES140540000306	CAPRINA	NO	11.6
ES140540000306	PORCINO	NO	15.14
ES140540006017	CAPRINA	NO	0.15

Pendiente media de la explotación

PUNTOS: 1,00 7.82%

REF.	REFERENCIA SIGPAC	CULTIVO	DESCRIPCIÓN CULTIVO	S/R	PENDIENTE		SUP.
					MEDIA (%)	PROPUESTA	(ha)
160000026006987	14-054-018-00030-0004	63000	PASTOS DE MENOS DE 5 AÑOS-SIN VARIEDAD	S	6,24		9,01
160000026006989	14-054-033-00004-0001	62000	PASTOS PERMANENTES DE 5 O MAS AÑOS-SIN VARIEDAD	S	5,88		2,65
160000026007034	14-054-035-00004-0003	62000	PASTOS PERMANENTES DE 5 O MAS AÑOS-SIN VARIEDAD	S	6,19		4,88
160000026006993	14-054-035-00067-0002	62000	PASTOS PERMANENTES DE 5 O MAS AÑOS-SIN VARIEDAD	S	10,24		10,27
160000026006994	14-054-035-00068-0001	62000	PASTOS PERMANENTES DE 5 O MAS AÑOS-SIN VARIEDAD	S	11,16		5,79
160000026006995	14-054-035-00090-0002	62000	PASTOS PERMANENTES DE 5 O MAS AÑOS-SIN VARIEDAD	S	6,83		2,84
160000026006996	14-054-035-00091-0002	62000	PASTOS PERMANENTES DE 5 O MAS AÑOS-SIN VARIEDAD	S	4,99		5,00
160000026006997	14-054-039-00001-0001	62000	PASTOS PERMANENTES DE 5 O MAS AÑOS-SIN VARIEDAD	S	8,25		0,47



<u>APELLIDOS Y NOMBRE / RAZÓN SOCIAL</u>	<u>NIF</u>	<u>EXPEDIENTE</u>	<u>PROPUESTA</u>
CAMACHO GARCIA JUANA MARIA	75703927W	3034459	ADMITIDO
<u>SOLICITA ACTUACIÓN 1</u>	<u>SOLICITA ACTUACIÓN 2</u>	<u>PROPUESTA ACTUACIÓN 2</u>	<u>SOLICITA ACTUACIÓN 3</u>
NO	SI	ADMITIDO	NO

DETALLE DE ACTUACIÓN 2

IMPORTE POR ANUALIDAD

	<u>SUPERFICIE PROPUESTA</u>	<u>SUPERFICIE SUBVENCIONABLE</u>	<u>2016</u>	<u>2017</u>	<u>2018</u>	<u>2019</u>	<u>2020</u>
IMPORTE MÁXIMO	41,34	41,34	3.923,58 €	3.923,58 €	3.923,58 €	3.923,58 €	3.923,58 €
IMPORTE MEDIO DE TRANSFERENCIA (€/ha)			94,91 €	94,91 €	94,91 €	94,91 €	94,91 €

RECINTOS PROPUESTOS

<u>REF.</u>	<u>REFERENCIA SIGPAC</u>	<u>CULTIVO</u>	<u>DESCRIPCIÓN CULTIVO</u>	<u>S/R</u>	<u>PEND. MEDIA (%)</u>	<u>SUP. DEC. (ha)</u>	<u>SUP. BRUTA (ha)</u>	<u>CAP (%)</u>	<u>SUP. NETA (ha)</u>	<u>SUP. DEC. ADMIN. (ha)</u>	<u>SUP. CAMPO (ha)</u>	<u>SUP. CALC. (ha)</u>
160000001724997	14-069-061-00072-0002	62000	PASTOS PERMANENTES DE 5 O MAS AÑOS-SIN VARIEDAD	S	9,24	44,06	41,34	100,00	41,34	41,34		41,34

INCIDENCIAS

INCIDENCIA DESCRIPCIÓN

80866	La superficie que figura en la capa de formación adhesionada para el recinto, es inferior a la superficie por la que se solicita la ayuda para el recinto Ref:1600000001724997 Recinto:14-069-061-00072-002 Cultivo:62000 PASTOS PERMANENTES DE 5 O MAS AÑOS-SIN VARIEDAD Secano Sup. Dec. Adm.:44,06 Sup. Censo Bruta:41,34
-------	--

DETALLE DE SUPERFICIE DE FORMACIÓN ADEHESADA EN EL CENSO DE DEHESAS

<u>REF.</u>	<u>REFERENCIA SIGPAC</u>	<u>SUP. BRUTA (ha)</u>	<u>CAP (%)</u>	<u>SUP. NETA (ha)</u>
1500000014014044	14-069-060-00014-0001	40,55	100,00	40,55
1600000001724987	14-069-061-00071-0001	1,80	65,00	1,17
1600000001724997	14-069-061-00072-0002	41,34	100,00	41,34
1600000001725001	14-069-061-00072-0002	1,36	100,00	1,36
1600000001725009	14-069-061-00072-0003	0,04	100,00	0,04
1600000001725026	14-069-061-00072-0012	0,04	100,00	0,04
TOTAL		85,13		84,50

RESUMEN CRITERIOS DE SELECCIÓN

10.1.3 Conservación y mejora de pastos en sistemas de dehesas.

PUNTOS: 6,00

	<u>PUNTOS</u>	
Plan de Gestión Integral de Dehesas oficialmente aprobado	0,00	N
Porcentaje de superficie determinada en Red Natura 2000	0,00	0.0%
Tener suscrito o haber tenido suscrito convenio de colaboración con el proyecto LIFE+	0,00	N
Porcentaje de superficie determinada de la explotación bajo sistemas de producción integrada ganadera o producción ecológica	4,00	100.0%
Porcentaje de carga ganadera con especies rumiantes	0,00	31.35%
Porcentaje de carga ganadera con especies ovina	0,00	0.0%
Pendiente media de la explotación	2,00	9.24%



DETALLE CRITERIOS DE SELECCIÓN

10.1.3 Conservación y mejora de pastos en sistemas de dehesas. PUNTOS: 6,00

Plan de Gestión Integral de Dehesas oficialmente aprobado PUNTOS: 0,00 N

Porcentaje de superficie determinada en Red Natura 2000 PUNTOS: 0,00 0.0%

REF.	REFERENCIA SIGPAC	CULTIVO	DESCRIPCIÓN CULTIVO	S/R	SUP. PROPUESTA (ha)	SUP. CUMPLE (ha)
1600000001724997	14-069-061-00072-0002	62000	PASTOS PERMANENTES DE 5 O MAS AÑOS-SIN VARIEDAD	S	41,34	0,00

Tener suscrito o haber tenido suscrito convenio de colaboración con el proyecto LIFE+ PUNTOS: 0,00 N

Porcentaje de superficie determinada de la explotación bajo sistemas de producción integrada ganadera o producción ecológica PUNTOS: 4,00 100.0%

REF.	REFERENCIA SIGPAC	CULTIVO	DESCRIPCIÓN CULTIVO	S/R	SUP. PROPUESTA (ha)	SUP. CUMPLE (ha)
1600000001724997	14-069-061-00072-0002	62000	PASTOS PERMANENTES DE 5 O MAS AÑOS-SIN VARIEDAD	S	41,34	41,34

Porcentaje de carga ganadera con especies rumiantes PUNTOS: 0,00 31.35%

EXPLORACIÓN	ESPECIE	RUMIANTE	UGMs
ES140690000858	BOVINA	SI	62.49
ES140690000858	PORCINO	NO	136.88

Porcentaje de carga ganadera con especies ovina PUNTOS: 0,00 0.0%

EXPLORACIÓN	ESPECIE	OVINA	UGMs
ES140690000858	BOVINA	NO	62.49
ES140690000858	PORCINO	NO	136.88

Pendiente media de la explotación PUNTOS: 2,00 9.24%

REF.	REFERENCIA SIGPAC	CULTIVO	DESCRIPCIÓN CULTIVO	S/R	PENDIENTE MEDIA (%)	SUP. PROPUESTA (ha)
1600000001724997	14-069-061-00072-0002	62000	PASTOS PERMANENTES DE 5 O MAS AÑOS-SIN VARIEDAD	S	9,24	41,34



<u>APELLIDOS Y NOMBRE / RAZÓN SOCIAL</u>		<u>NIF</u>	<u>EXPEDIENTE</u>	<u>PROPUESTA</u>
CAMACHO INFANTE E HIJOS S.L.		B14673172	3040608	ADMITIDO
<u>SOLICITA ACTUACIÓN 1</u>	<u>PROPUESTA ACTUACIÓN 1</u>	<u>SOLICITA ACTUACIÓN 2</u>	<u>SOLICITA ACTUACIÓN 3</u>	
SI	ADMITIDO	NO	NO	

DETALLE DE ACTUACIÓN 1

IMPORTES POR ANUALIDAD

	<u>SUPERFICIE PROPUESTA</u>	<u>SUPERFICIE SUBVENCIONABLE</u>	<u>2016</u>	<u>2017</u>	<u>2018</u>	<u>2019</u>	<u>2020</u>
IMPORTE MÁXIMO	47,41	47,41	6.223,04 €	6.223,04 €	6.223,04 €	6.223,04 €	6.223,04 €
IMPORTE MEDIO DE TRANSFERENCIA (€/ha)			131,26 €	131,26 €	131,26 €	131,26 €	131,26 €

RECINTOS PROPUESTOS

<u>REF.</u>	<u>REFERENCIA SIGPAC</u>	<u>CULTIVO</u>	<u>DESCRIPCIÓN CULTIVO</u>	<u>S/R</u>	<u>PEND. MEDIA (%)</u>	<u>SUP. DEC. (ha)</u>	<u>SUP. BRUTA (ha)</u>	<u>CAP (%)</u>	<u>SUP. NETA (ha)</u>	<u>SUP. DEC. ADMIN. (ha)</u>	<u>SUP. CAMPO (ha)</u>	<u>SUP. CALC. (ha)</u>
1600000025920859	14-064-005-00017-0002	62000	PASTOS PERMANENTES DE 5 O MAS AÑOS-SIN VARIEDAD	S	11,69	39,61	39,61	100,00	39,61	39,61		39,61
1600000025920879	14-064-006-00342-0005	62000	PASTOS PERMANENTES DE 5 O MAS AÑOS-SIN VARIEDAD	S	7,83	7,80	7,80	100,00	7,80	7,80		7,80

INCIDENCIAS

INCIDENCIA DESCRIPCIÓN

80866	La superficie que figura en la capa de formación adhesionada para el recinto, es inferior a la superficie por la que se solicita la ayuda para el recinto Ref:1600000025920859 Recinto:14-064-005-00017-0002 Cultivo:62000 PASTOS PERMANENTES DE 5 O MAS AÑOS-SIN VARIEDAD Secano Sup. Dec. Adm.:39,73 Sup. Censo Bruta:39,61 Ref:1600000025920879 Recinto:14-064-006-00342-0005 Cultivo:62000 PASTOS PERMANENTES DE 5 O MAS AÑOS-SIN VARIEDAD Secano Sup. Dec. Adm.:7,82 Sup. Censo Bruta:7,8
-------	--



DETALLE DE SUPERFICIE DE FORMACIÓN ADEHESADA EN EL CENSO DE DEHESAS

REF.	REFERENCIA SIGPAC	SUP. BRUTA (ha)	CAP (%)	SUP. NETA (ha)
160000025920783	14-064-006-00309-0001	1,22	100,00	1,22
160000025920784	14-064-006-00307-0002	1,01	100,00	1,01
160000025920785	14-064-006-00311-0001	1,89	100,00	1,89
160000025920786	14-064-006-00174-0019	31,40	100,00	31,40
160000025920789	14-064-011-00012-0005	0,05	0,00	0,00
160000025920790	14-064-006-00174-0019	17,33	100,00	17,33
160000025920791	14-064-006-00174-0003	1,78	100,00	1,78
160000025920792	14-064-006-00174-0016	0,38	85,00	0,32
160000025920793	14-064-013-00004-0001	18,13	100,00	18,13
160000025920794	14-064-013-00004-0001	2,58	100,00	2,58
160000025920795	14-064-013-00004-0001	15,90	100,00	15,90
160000025920796	14-064-007-00212-0001	0,49	25,00	0,12
160000025920800	14-064-006-00311-0002	1,16	100,00	1,16
160000025920801	14-064-009-00002-0002	0,13	0,00	0,00
160000025920802	14-064-011-00013-0002	0,83	100,00	0,83
160000025920803	14-064-009-00001-0006	0,39	25,00	0,10
160000025920804	14-064-006-00307-0001	4,49	85,00	3,82
160000025920816	14-064-013-00003-0002	21,07	100,00	21,07
160000025920834	14-064-013-00003-0006	11,58	100,00	11,58
160000025920835	14-064-005-00017-0001	0,19	0,00	0,00
160000025920837	14-064-011-00013-0004	0,03	25,00	0,01
160000025920838	14-064-011-00016-0001	0,35	100,00	0,35
160000025920839	14-064-013-00003-0007	7,03	100,00	7,03
160000025920843	14-064-006-00304-0003	0,01	100,00	0,01
160000025920845	14-064-007-00205-0003	0,32	65,00	0,21
160000025920847	14-064-006-00304-0002	22,74	100,00	22,74
160000025920848	14-064-007-00211-0001	0,31	85,00	0,27
160000025920856	14-064-006-00304-0004	0,70	100,00	0,70
160000025920857	14-064-006-00304-0003	15,43	100,00	15,43
160000025920858	14-064-006-00306-0002	11,05	100,00	11,05
160000025920859	14-064-005-00017-0002	39,65	100,00	39,65
160000025920862	14-064-007-00205-0004	1,55	75,00	1,16
160000025920864	14-064-006-00304-0004	0,14	100,00	0,14
160000025920866	14-064-007-00205-0005	0,26	0,00	0,00
160000025920867	14-064-011-00009-0008	2,51	100,00	2,51
160000025920868	14-064-011-00011-0008	0,44	100,00	0,44
160000025920870	14-064-006-00174-0017	0,59	65,00	0,38
160000025920873	14-064-007-00205-0002	31,14	100,00	31,14
160000025920875	14-064-006-00362-0001	4,46	100,00	4,46
160000025920877	14-064-006-00313-0001	11,48	100,00	11,48
160000025920878	14-064-006-00342-0006	13,32	100,00	13,32
160000025920879	14-064-006-00342-0005	7,82	100,00	7,82
160000025920880	14-064-006-00342-0007	31,63	100,00	31,63
160000025920881	14-064-006-00363-0001	2,71	100,00	2,71
160000025920882	14-064-005-00017-0003	15,73	100,00	15,73
160000025920883	14-064-006-00174-0002	36,58	100,00	36,58
160000025920884	14-064-006-00174-0005	0,86	100,00	0,86
160000025920886	14-064-006-00174-0002	36,38	100,00	36,38
160000025920888	14-064-006-00174-0004	0,29	100,00	0,29
160000025920889	14-064-011-00009-0006	0,20	55,00	0,11
160000025920891	14-064-011-00009-0002	36,22	100,00	36,22
160000025920893	14-064-013-00021-0003	0,13	100,00	0,13
160000025920894	14-064-006-00303-0001	1,09	100,00	1,09
160000025920895	14-064-006-00304-0004	0,97	100,00	0,97
160000025920896	14-064-006-00304-0001	0,68	100,00	0,68
160000025920897	14-064-006-00292-0001	4,24	100,00	4,24
160000025920898	14-064-011-00009-0001	0,57	100,00	0,57
160000025920899	14-064-011-00009-0007	7,79	100,00	7,79

TOTAL	479,40	476,52
--------------	--------	--------

REF.	REFERENCIA SIGPAC	SUP. BRUTA (ha)	CAP (%)	SUP. NETA (ha)
1600000025920900	14-064-011-00011-0004	0,28	100,00	0,28
1600000025920901	14-064-011-00012-0002	17,66	100,00	17,66
1600000025920902	14-064-006-00343-0001	0,63	100,00	0,63
1600000025920903	14-064-006-00343-0001	15,12	100,00	15,12
1600000025920904	14-064-006-00342-0005	0,93	100,00	0,93
1600000025920907	14-064-009-00001-0003	2,83	100,00	2,83
1600000025920908	14-064-009-00001-0003	13,02	100,00	13,02
1600000025920909	14-064-013-00003-0005	32,22	100,00	32,22
1600000025920913	14-064-009-00001-0004	5,28	100,00	5,28
1600000025920917	14-064-013-00004-0003	16,37	100,00	16,37
TOTAL		583,74		580,86

RESUMEN CRITERIOS DE SELECCIÓN

10.1.3 Conservación y mejora de pastos en sistemas de dehesas. PUNTOS: 5,00

	PUNTOS	
Plan de Gestión Integral de Dehesas oficialmente aprobado	0,00	N
Porcentaje de superficie determinada en Red Natura 2000	0,00	0.0%
Tener suscrito o haber tenido suscrito convenio de colaboración con el proyecto LIFE+	0,00	N
Porcentaje de superficie determinada de la explotación bajo sistemas de producción integrada ganadera o producción ecológica	0,00	0.0%
Porcentaje de carga ganadera con especies rumiantes	3,00	100.0%
Porcentaje de carga ganadera con especies ovina	0,00	0.0%
Pendiente media de la explotación	2,00	11.05%

DETALLE CRITERIOS DE SELECCIÓN

10.1.3 Conservación y mejora de pastos en sistemas de dehesas. PUNTOS: 5,00

Plan de Gestión Integral de Dehesas oficialmente aprobado	PUNTOS:	0,00	N			
Porcentaje de superficie determinada en Red Natura 2000	PUNTOS:	0,00	0.0%			
		<u>SUP.</u> <u>PROPUESTA</u> (ha)	<u>SUP.</u> <u>CUMPLE</u> (ha)			
<u>REF.</u>	<u>REFERENCIA SIGPAC</u>	<u>CULTIVO</u>	<u>DESCRIPCIÓN CULTIVO</u>	<u>S/R</u>		
1600000025920859	14-064-005-00017-0002	62000	PASTOS PERMANENTES DE 5 O MAS AÑOS-SIN VARIEDAD	S	39,61	0,00
1600000025920879	14-064-006-00342-0005	62000	PASTOS PERMANENTES DE 5 O MAS AÑOS-SIN VARIEDAD	S	7,80	0,00
Tener suscrito o haber tenido suscrito convenio de colaboración con el proyecto LIFE+	PUNTOS:	0,00	N			
Porcentaje de superficie determinada de la explotación bajo sistemas de producción integrada ganadera o producción ecológica	PUNTOS:	0,00	0.0%			
		<u>SUP.</u> <u>PROPUESTA</u> (ha)	<u>SUP.</u> <u>CUMPLE</u> (ha)			
<u>REF.</u>	<u>REFERENCIA SIGPAC</u>	<u>CULTIVO</u>	<u>DESCRIPCIÓN CULTIVO</u>	<u>S/R</u>		
1600000025920859	14-064-005-00017-0002	62000	PASTOS PERMANENTES DE 5 O MAS AÑOS-SIN VARIEDAD	S	39,61	0,00
1600000025920879	14-064-006-00342-0005	62000	PASTOS PERMANENTES DE 5 O MAS AÑOS-SIN VARIEDAD	S	7,80	0,00
Porcentaje de carga ganadera con especies rumiantes	PUNTOS:	3,00	100.0%			
<u>EXPLORACIÓN</u>	<u>ESPECIE</u>	<u>RUMIANTE</u>	<u>UGMs</u>			
ES140640000048	BOVINA	SI	89.01			
ES140640000076	BOVINA	SI	182.64			
Porcentaje de carga ganadera con especies ovina	PUNTOS:	0,00	0.0%			

<u>EXPLOTACIÓN</u>	<u>ESPECIE</u>	<u>OVINA</u>	<u>UGMs</u>
ES14064000048	BOVINA	NO	89.01
ES14064000076	BOVINA	NO	182.64

Pendiente media de la explotación

PUNTOS: 2,00 11.05%

<u>REF.</u>	<u>REFERENCIA SIGPAC</u>	<u>CULTIVO</u>	<u>DESCRIPCIÓN CULTIVO</u>	<u>S/R</u>	<u>PENDIENTE MEDIA (%)</u>	<u>SUP. PROPUESTA (ha)</u>
1600000025920859	14-064-005-00017-0002	62000	PASTOS PERMANENTES DE 5 O MAS AÑOS-SIN VARIEDAD	S	11,69	39,61
1600000025920879	14-064-006-00342-0005	62000	PASTOS PERMANENTES DE 5 O MAS AÑOS-SIN VARIEDAD	S	7,83	7,80



<u>APELLIDOS Y NOMBRE / RAZÓN SOCIAL</u>	<u>NIF</u>	<u>EXPEDIENTE</u>	<u>PROPUESTA</u>
CAMPOS SANCHEZ FRANCISCO MANUEL	30211150Y	3041725	ADMITIDO
<u>SOLICITA ACTUACIÓN 1</u>	<u>SOLICITA ACTUACIÓN 2</u>	<u>PROPUESTA ACTUACIÓN 2</u>	<u>SOLICITA ACTUACIÓN 3</u>
NO	SI	ADMITIDO	NO

DETALLE DE ACTUACIÓN 2

IMPORTES POR ANUALIDAD

	<u>SUPERFICIE PROPUESTA</u>	<u>SUPERFICIE SUBVENCIONABLE</u>	<u>2016</u>	<u>2017</u>	<u>2018</u>	<u>2019</u>	<u>2020</u>
IMPORTE MÁXIMO	47,07	47,07	4.467,41 €	4.467,41 €	4.467,41 €	4.467,41 €	4.467,41 €
IMPORTE MEDIO DE TRANSFERENCIA (€/ha)			94,91 €	94,91 €	94,91 €	94,91 €	94,91 €

RECINTOS PROPUESTOS

<u>REF.</u>	<u>REFERENCIA SIGPAC</u>	<u>CULTIVO</u>	<u>DESCRIPCIÓN CULTIVO</u>	<u>S/R</u>	<u>PEND. MEDIA (%)</u>	<u>SUP. DEC. (ha)</u>	<u>SUP. BRUTA (ha)</u>	<u>CAP (%)</u>	<u>SUP. NETA (ha)</u>	<u>SUP. DEC. ADMIN. (ha)</u>	<u>SUP. CAMPO (ha)</u>	<u>SUP. CALC. (ha)</u>
160000026143513	14-062-026-00001-0004	62000	PASTOS PERMANENTES DE 5 O MAS AÑOS-SIN VARIEDAD	S	12,02	13,18	13,18	100,00	13,18	13,18		13,18
160000026143534	14-062-026-00002-0001	62000	PASTOS PERMANENTES DE 5 O MAS AÑOS-SIN VARIEDAD	S	13,38	15,71	15,71	100,00	15,71	15,71		15,71
160000026143537	14-062-025-00105-0001	62000	PASTOS PERMANENTES DE 5 O MAS AÑOS-SIN VARIEDAD	S	12,78	18,18	21,39	85,00	18,18	18,18		18,18

DETALLE DE SUPERFICIE DE FORMACIÓN ADEHESADA EN EL CENSO DE DEHESAS

<u>REF.</u>	<u>REFERENCIA SIGPAC</u>	<u>SUP. BRUTA (ha)</u>	<u>CAP (%)</u>	<u>SUP. NETA (ha)</u>
160000026143512	14-034-007-00003-0001	9,55	85,00	8,12
160000026143513	14-062-026-00001-0004	13,18	100,00	13,18
160000026143514	14-062-026-00001-0005	12,42	100,00	12,42
160000026143515	14-062-003-00013-0001	3,18	75,00	2,38
160000026143516	14-062-026-00001-0004	21,69	100,00	21,69
160000026143518	14-062-035-00220-0001	1,45	100,00	1,45
160000026143519	14-062-035-00220-0002	0,09	100,00	0,09
160000026143520	14-062-003-00242-0001	10,01	85,00	8,51
160000026143523	14-062-010-00018-0002	1,52	100,00	1,52
160000026143524	14-062-003-00209-0001	0,55	65,00	0,36
160000026143525	14-062-032-00040-0001	47,48	100,00	47,48
160000026143526	14-062-003-00241-0001	41,32	85,00	35,12
160000026143527	14-062-033-00116-0001	7,53	100,00	7,53
160000026143529	14-062-003-00011-0001	2,10	85,00	1,79
160000026143531	14-062-003-00207-0001	1,48	75,00	1,11
160000026143532	14-062-029-00005-0001	34,38	100,00	34,38
160000026143534	14-062-026-00002-0001	15,71	100,00	15,71
160000026143535	14-062-026-00003-0001	13,45	85,00	11,43
160000026143536	14-062-003-00232-0003	42,50	100,00	42,50
160000026143537	14-062-025-00105-0001	21,39	85,00	18,18
160000026143539	14-062-026-00002-0001	2,24	100,00	2,24
160000026143540	14-062-032-00041-0001	3,12	85,00	2,65
160000026143541	14-062-026-00001-0001	1,06	100,00	1,06
160000026143542	14-062-035-00174-0001	5,97	100,00	5,97
160000026143543	14-062-026-00001-0003	4,53	85,00	3,85
160000026143546	14-062-033-00101-0001	10,75	100,00	10,75
TOTAL		328,65		311,47



RESUMEN CRITERIOS DE SELECCIÓN

10.1.3 Conservación y mejora de pastos en sistemas de dehesas.

PUNTOS: 9,00

	PUNTOS	
Plan de Gestión Integral de Dehesas oficialmente aprobado	0,00	N
Porcentaje de superficie determinada en Red Natura 2000	0,00	0.0%
Tener suscrito o haber tenido suscrito convenio de colaboración con el proyecto LIFE+	0,00	N
Porcentaje de superficie determinada de la explotación bajo sistemas de producción integrada ganadera o producción ecológica	4,00	100.0%
Porcentaje de carga ganadera con especies rumiantes	3,00	100.0%
Porcentaje de carga ganadera con especies ovina	0,00	0.0%
Pendiente media de la explotación	2,00	12.77%

DETALLE CRITERIOS DE SELECCIÓN

10.1.3 Conservación y mejora de pastos en sistemas de dehesas.

PUNTOS: 9,00

Plan de Gestión Integral de Dehesas oficialmente aprobado	PUNTOS:	0,00	N
Porcentaje de superficie determinada en Red Natura 2000	PUNTOS:	0,00	0.0%
Tener suscrito o haber tenido suscrito convenio de colaboración con el proyecto LIFE+	PUNTOS:	0,00	N
Porcentaje de superficie determinada de la explotación bajo sistemas de producción integrada ganadera o producción ecológica	PUNTOS:	4,00	100.0%

REF.	REFERENCIA SIGPAC	CULTIVO	DESCRIPCIÓN CULTIVO	S/R	SUP. PROPUESTA (ha)	SUP. CUMPLE (ha)
160000026143537	14-062-025-00105-0001	62000	PASTOS PERMANENTES DE 5 O MAS AÑOS-SIN VARIEDAD	S	18,18	0,00
160000026143513	14-062-026-00001-0004	62000	PASTOS PERMANENTES DE 5 O MAS AÑOS-SIN VARIEDAD	S	13,18	0,00
160000026143534	14-062-026-00002-0001	62000	PASTOS PERMANENTES DE 5 O MAS AÑOS-SIN VARIEDAD	S	15,71	0,00

Porcentaje de carga ganadera con especies rumiantes	PUNTOS:	3,00	100.0%
---	---------	------	--------

EXPLORACIÓN	ESPECIE	RUMIANTE	UGMs
ES140620000216	CAPRINA	SI	160.17
ES140620000269	CAPRINA	SI	1.05
ES140620000270	CAPRINA	SI	0
ES140620000382	CAPRINA	SI	0

Porcentaje de carga ganadera con especies ovina	PUNTOS:	0,00	0.0%
---	---------	------	------

EXPLORACIÓN	ESPECIE	OVINA	UGMs
ES140620000216	CAPRINA	NO	160.17
ES140620000269	CAPRINA	NO	1.05
ES140620000270	CAPRINA	NO	0
ES140620000382	CAPRINA	NO	0

Pendiente media de la explotación	PUNTOS:	2,00	12.77%
-----------------------------------	---------	------	--------

REF.	REFERENCIA SIGPAC	CULTIVO	DESCRIPCIÓN CULTIVO	S/R	PENDIENTE	SUP.
					MEDIA (%)	PROPUESTA (ha)
160000026143537	14-062-025-00105-0001	62000	PASTOS PERMANENTES DE 5 O MAS AÑOS-SIN VARIEDAD	S	12,78	18,18
160000026143513	14-062-026-00001-0004	62000	PASTOS PERMANENTES DE 5 O MAS AÑOS-SIN VARIEDAD	S	12,02	13,18
160000026143534	14-062-026-00002-0001	62000	PASTOS PERMANENTES DE 5 O MAS AÑOS-SIN VARIEDAD	S	13,38	15,71



<u>APELLIDOS Y NOMBRE / RAZÓN SOCIAL</u>	<u>NIF</u>	<u>EXPEDIENTE</u>	<u>PROPUESTA</u>
CAMPOS SANCHEZ JUAN FLORENCIO	75709855L	3033133	ADMITIDO
<u>SOLICITA ACTUACIÓN 1</u>	<u>SOLICITA ACTUACIÓN 2</u>	<u>PROPUESTA ACTUACIÓN 2</u>	<u>SOLICITA ACTUACIÓN 3</u>
NO	SI	ADMITIDO	NO

DETALLE DE ACTUACIÓN 2

IMPORTES POR ANUALIDAD

	<u>SUPERFICIE PROPUESTA</u>	<u>SUPERFICIE SUBVENCIONABLE</u>	<u>2016</u>	<u>2017</u>	<u>2018</u>	<u>2019</u>	<u>2020</u>
IMPORTE MÁXIMO	18,79	18,79	1.783,36 €	1.783,36 €	1.783,36 €	1.783,36 €	1.783,36 €
IMPORTE MEDIO DE TRANSFERENCIA (€/ha)			94,91 €	94,91 €	94,91 €	94,91 €	94,91 €

RECINTOS PROPUESTOS

<u>REF.</u>	<u>REFERENCIA SIGPAC</u>	<u>CULTIVO</u>	<u>DESCRIPCIÓN CULTIVO</u>	<u>S/R</u>	<u>PEND. MEDIA (%)</u>	<u>SUP. DEC. (ha)</u>	<u>SUP. BRUTA (ha)</u>	<u>CAP (%)</u>	<u>SUP. NETA (ha)</u>	<u>SUP. DEC. ADMIN. (ha)</u>	<u>SUP. CAMPO (ha)</u>	<u>SUP. CALC. (ha)</u>
1600000026141775	14-062-034-00164-0001	62000	PASTOS PERMANENTES DE 5 O MAS AÑOS-SIN VARIEDAD	S	5,34	16,06	16,06	100,00	16,06	16,06		16,06
1600000026141783	14-062-034-00165-0001	62000	PASTOS PERMANENTES DE 5 O MAS AÑOS-SIN VARIEDAD	S	4,51	2,73	2,73	100,00	2,73	2,73		2,73

INCIDENCIAS

INCIDENCIA DESCRIPCIÓN

80866 La superficie que figura en la capa de formación adhesionada para el recinto, es inferior a la superficie por la que se solicita la ayuda para el recinto
 Ref:1600000026141775 Recinto:14-062-034-00164-001 Cultivo:62000 PASTOS PERMANENTES DE 5 O MAS AÑOS-SIN VARIEDAD
 Secano Sup. Dec. Adm.:17,8 Sup. Censo Bruta:16,06

DETALLE DE SUPERFICIE DE FORMACIÓN ADEHESADA EN EL CENSO DE DEHESAS

<u>REF.</u>	<u>REFERENCIA SIGPAC</u>	<u>SUP. BRUTA (ha)</u>	<u>CAP (%)</u>	<u>SUP. NETA (ha)</u>
1600000026141771	14-062-027-00001-0001	0,55	85,00	0,46
1600000026141772	14-062-033-00102-0001	1,33	100,00	1,33
1600000026141773	14-062-033-00103-0001	0,49	100,00	0,49
1600000026141774	14-062-035-00175-0001	0,49	100,00	0,49
1600000026141775	14-062-034-00164-0001	16,06	100,00	16,06
1600000026141776	14-062-032-00008-0001	2,75	100,00	2,75
1600000026141777	14-062-032-00043-0001	1,54	100,00	1,54
1600000026141778	14-062-035-00160-0001	0,94	100,00	0,94
1600000026141779	14-062-035-00150-0001	4,55	100,00	4,55
1600000026141780	14-062-035-00161-0001	1,20	100,00	1,20
1600000026141781	14-062-035-00162-0001	10,15	100,00	10,15
1600000026141782	14-062-033-00105-0001	32,51	100,00	32,51
1600000026141783	14-062-034-00165-0001	2,73	100,00	2,73
TOTAL		75,29		75,20

RESUMEN CRITERIOS DE SELECCIÓN

10.1.3 Conservación y mejora de pastos en sistemas de dehesas. PUNTOS: 8,00

	<u>PUNTOS</u>	
Plan de Gestión Integral de Dehesas oficialmente aprobado	0,00	N
Porcentaje de superficie determinada en Red Natura 2000	0,00	0.0%
Tener suscrito o haber tenido suscrito convenio de colaboración con el proyecto LIFE+	0,00	N
Porcentaje de superficie determinada de la explotación bajo sistemas de producción integrada ganadera o producción ecológica	4,00	100.0%
Porcentaje de carga ganadera con especies rumiantes	3,00	100.0%
Porcentaje de carga ganadera con especies ovina	0,00	0.0%
Pendiente media de la explotación	1,00	5.22%



DETALLE CRITERIOS DE SELECCIÓN

10.1.3 Conservación y mejora de pastos en sistemas de dehesas.

PUNTOS: 8,00

Plan de Gestión Integral de Dehesas oficialmente aprobado

PUNTOS: 0,00 N

Porcentaje de superficie determinada en Red Natura 2000

PUNTOS: 0,00 0.0%

<u>REF.</u>	<u>REFERENCIA SIGPAC</u>	<u>CULTIVO</u>	<u>DESCRIPCIÓN CULTIVO</u>	<u>S/R</u>	<u>SUP. PROPUESTA (ha)</u>	<u>SUP. CUMPLE (ha)</u>
160000026141775	14-062-034-00164-0001	62000	PASTOS PERMANENTES DE 5 O MAS AÑOS-SIN VARIEDAD	S	16,06	0,00
160000026141783	14-062-034-00165-0001	62000	PASTOS PERMANENTES DE 5 O MAS AÑOS-SIN VARIEDAD	S	2,73	0,00

Tener suscrito o haber tenido suscrito convenio de colaboración con el proyecto LIFE+

PUNTOS: 0,00 N

Porcentaje de superficie determinada de la explotación bajo sistemas de producción integrada ganadera o producción ecológica

PUNTOS: 4,00 100.0%

<u>REF.</u>	<u>REFERENCIA SIGPAC</u>	<u>CULTIVO</u>	<u>DESCRIPCIÓN CULTIVO</u>	<u>S/R</u>	<u>SUP. PROPUESTA (ha)</u>	<u>SUP. CUMPLE (ha)</u>
160000026141775	14-062-034-00164-0001	62000	PASTOS PERMANENTES DE 5 O MAS AÑOS-SIN VARIEDAD	S	16,06	16,06
160000026141783	14-062-034-00165-0001	62000	PASTOS PERMANENTES DE 5 O MAS AÑOS-SIN VARIEDAD	S	2,73	2,73

Porcentaje de carga ganadera con especies rumiantes

PUNTOS: 3,00 100.0%

<u>EXPLORACIÓN</u>	<u>ESPECIE</u>	<u>RUMIANTE</u>	<u>UGMs</u>
ES140620000271	CAPRINA	SI	60.72
ES140620000529	CAPRINA	SI	0

Porcentaje de carga ganadera con especies ovina

PUNTOS: 0,00 0.0%

<u>EXPLORACIÓN</u>	<u>ESPECIE</u>	<u>OVINA</u>	<u>UGMs</u>
ES140620000271	CAPRINA	NO	60.72
ES140620000529	CAPRINA	NO	0

Pendiente media de la explotación

PUNTOS: 1,00 5.22%

<u>REF.</u>	<u>REFERENCIA SIGPAC</u>	<u>CULTIVO</u>	<u>DESCRIPCIÓN CULTIVO</u>	<u>S/R</u>	<u>PENDIENTE MEDIA (%)</u>	<u>SUP. PROPUESTA (ha)</u>
160000026141775	14-062-034-00164-0001	62000	PASTOS PERMANENTES DE 5 O MAS AÑOS-SIN VARIEDAD	S	5,34	16,06
160000026141783	14-062-034-00165-0001	62000	PASTOS PERMANENTES DE 5 O MAS AÑOS-SIN VARIEDAD	S	4,51	2,73



<u>APELLIDOS Y NOMBRE / RAZÓN SOCIAL</u>	<u>NIF</u>	<u>EXPEDIENTE</u>	<u>PROPUESTA</u>
CANO CALERO SCP	J14877930	3039803	ADMITIDO
<u>SOLICITA ACTUACIÓN 1</u>	<u>SOLICITA ACTUACIÓN 2</u>	<u>PROPUESTA ACTUACIÓN 2</u>	<u>SOLICITA ACTUACIÓN 3</u>
NO	SI	ADMITIDO	NO

DETALLE DE ACTUACIÓN 2

IMPORTES POR ANUALIDAD

	<u>SUPERFICIE PROPUESTA</u>	<u>SUPERFICIE SUBVENCIONABLE</u>	<u>2016</u>	<u>2017</u>	<u>2018</u>	<u>2019</u>	<u>2020</u>
IMPORTE MÁXIMO	16,78	16,78	1.592,59 €	1.592,59 €	1.592,59 €	1.592,59 €	1.592,59 €
IMPORTE MEDIO DE TRANSFERENCIA (€/ha)			94,91 €	94,91 €	94,91 €	94,91 €	94,91 €

RECINTOS PROPUESTOS

<u>REF.</u>	<u>REFERENCIA SIGPAC</u>	<u>CULTIVO</u>	<u>DESCRIPCIÓN CULTIVO</u>	<u>S/R</u>	<u>PEND. MEDIA (%)</u>	<u>SUP. DEC. (ha)</u>	<u>SUP. BRUTA (ha)</u>	<u>CAP (%)</u>	<u>SUP. NETA (ha)</u>	<u>SUP. DEC. ADMIN. (ha)</u>	<u>SUP. CAMPO (ha)</u>	<u>SUP. CALC. (ha)</u>
1600000026024793	14-043-043-00031-0002	62000	PASTOS PERMANENTES DE 5 O MAS AÑOS-SIN VARIEDAD	S	6,16	16,78	16,78	100,00	16,78	16,78	16,78	16,78

DETALLE DE SUPERFICIE DE FORMACIÓN ADEHESADA EN EL CENSO DE DEHESAS

<u>REF.</u>	<u>REFERENCIA SIGPAC</u>	<u>SUP. BRUTA (ha)</u>	<u>CAP (%)</u>	<u>SUP. NETA (ha)</u>
1600000026024789	14-043-043-00029-0001	7,37	100,00	7,37
1600000026024790	14-043-043-00031-0002	7,42	100,00	7,42
1600000026024791	14-043-043-00031-0002	1,46	100,00	1,46
1600000026024792	14-069-018-00011-0002	6,61	100,00	6,61
1600000026024793	14-043-043-00031-0002	16,78	100,00	16,78
1600000026024794	14-069-056-00010-0001	4,16	85,00	3,53
1600000026024795	14-069-056-00009-0001	13,35	100,00	13,35
TOTAL		57,15		56,52

RESUMEN CRITERIOS DE SELECCIÓN

10.1.3 Conservación y mejora de pastos en sistemas de dehesas.

PUNTOS: 1,00

	<u>PUNTOS</u>	
Plan de Gestión Integral de Dehesas oficialmente aprobado	0,00	N
Porcentaje de superficie determinada en Red Natura 2000	0,00	0.0%
Tener suscrito o haber tenido suscrito convenio de colaboración con el proyecto LIFE+	0,00	N
Porcentaje de superficie determinada de la explotación bajo sistemas de producción integrada ganadera o producción ecológica	0,00	0.0%
Porcentaje de carga ganadera con especies rumiantes	0,00	0.0%
Porcentaje de carga ganadera con especies ovina	0,00	0.0%
Pendiente media de la explotación	1,00	6.16%



DETALLE CRITERIOS DE SELECCIÓN

10.1.3 Conservación y mejora de pastos en sistemas de dehesas.

PUNTOS: 1,00

Plan de Gestión Integral de Dehesas oficialmente aprobado

PUNTOS: 0,00 N

Porcentaje de superficie determinada en Red Natura 2000

PUNTOS: 0,00 0.0%

<u>REF.</u>	<u>REFERENCIA SIGPAC</u>	<u>CULTIVO</u>	<u>DESCRIPCIÓN CULTIVO</u>	<u>S/R</u>	<u>SUP. PROPUESTA (ha)</u>	<u>SUP. CUMPLE (ha)</u>
1600000026024793	14-043-043-00031-0002	62000	PASTOS PERMANENTES DE 5 O MAS AÑOS-SIN VARIEDAD	S	16,78	0,00

Tener suscrito o haber tenido suscrito convenio de colaboración con el proyecto LIFE+

PUNTOS: 0,00 N

Porcentaje de superficie determinada de la explotación bajo sistemas de producción integrada ganadera o producción ecológica

PUNTOS: 0,00 0.0%

<u>REF.</u>	<u>REFERENCIA SIGPAC</u>	<u>CULTIVO</u>	<u>DESCRIPCIÓN CULTIVO</u>	<u>S/R</u>	<u>SUP. PROPUESTA (ha)</u>	<u>SUP. CUMPLE (ha)</u>
1600000026024793	14-043-043-00031-0002	62000	PASTOS PERMANENTES DE 5 O MAS AÑOS-SIN VARIEDAD	S	16,78	0,00

Porcentaje de carga ganadera con especies rumiantes

PUNTOS: 0,00 0.0%

Porcentaje de carga ganadera con especies ovina

PUNTOS: 0,00 0.0%

Pendiente media de la explotación

PUNTOS: 1,00 6.16%

<u>REF.</u>	<u>REFERENCIA SIGPAC</u>	<u>CULTIVO</u>	<u>DESCRIPCIÓN CULTIVO</u>	<u>S/R</u>	<u>PENDIENTE MEDIA (%)</u>	<u>SUP. PROPUESTA (ha)</u>
1600000026024793	14-043-043-00031-0002	62000	PASTOS PERMANENTES DE 5 O MAS AÑOS-SIN VARIEDAD	S	6,16	16,78



<u>APELLIDOS Y NOMBRE / RAZÓN SOCIAL</u>	<u>NIF</u>	<u>EXPEDIENTE</u>	<u>PROPUESTA</u>
CANO MORENO FRANCISCA	30397012M	3043080	ADMITIDO
<u>SOLICITA ACTUACIÓN 1</u>	<u>SOLICITA ACTUACIÓN 2</u>	<u>PROPUESTA ACTUACIÓN 2</u>	<u>SOLICITA ACTUACIÓN 3</u>
NO	SI	ADMITIDO	NO

DETALLE DE ACTUACIÓN 2

IMPORTES POR ANUALIDAD

	<u>SUPERFICIE PROPUESTA</u>	<u>SUPERFICIE SUBVENCIONABLE</u>	<u>2016</u>	<u>2017</u>	<u>2018</u>	<u>2019</u>	<u>2020</u>
IMPORTE MÁXIMO	33,08	33,08	3.139,62 €	3.139,62 €	3.139,62 €	3.139,62 €	3.139,62 €
IMPORTE MEDIO DE TRANSFERENCIA (€/ha)			94,91 €	94,91 €	94,91 €	94,91 €	94,91 €

RECINTOS PROPUESTOS

<u>REF.</u>	<u>REFERENCIA SIGPAC</u>	<u>CULTIVO</u>	<u>DESCRIPCIÓN CULTIVO</u>	<u>S/R</u>	<u>PEND. MEDIA (%)</u>	<u>SUP. DEC. (ha)</u>	<u>SUP. BRUTA (ha)</u>	<u>CAP (%)</u>	<u>SUP. NETA (ha)</u>	<u>SUP. DEC. ADMIN. (ha)</u>	<u>SUP. CAMPO (ha)</u>	<u>SUP. CALC. (ha)</u>
1600000026197648	14-043-043-00011-0001	62000	PASTOS PERMANENTES DE 5 O MAS AÑOS-SIN VARIEDAD	S	14,30	2,52	2,52	100,00	2,52	2,52		2,52
1600000026197650	14-043-043-00014-0003	62000	PASTOS PERMANENTES DE 5 O MAS AÑOS-SIN VARIEDAD	S	20,44	7,40	0,00	100,00	0,00	0,00		0,00
1600000026197655	14-043-043-00013-0001	62000	PASTOS PERMANENTES DE 5 O MAS AÑOS-SIN VARIEDAD	S	20,12	12,73	14,99	85,00	12,74	12,74		12,74
1600000026197663	14-069-007-00037-0001	62000	PASTOS PERMANENTES DE 5 O MAS AÑOS-SIN VARIEDAD	S	10,42	13,09	12,54	100,00	12,54	12,54		12,54
1600000026197671	14-069-056-00017-0001	62000	PASTOS PERMANENTES DE 5 O MAS AÑOS-SIN VARIEDAD	S	6,62	5,28	6,21	85,00	5,28	5,28		5,28

INCIDENCIAS

INCIDENCIA DESCRIPCIÓN

80866	La superficie que figura en la capa de formación adherada para el recinto, es inferior a la superficie por la que se solicita la ayuda para el recinto Ref:1600000026197650 Recinto:14-043-043-00014-003 Cultivo:62000 PASTOS PERMANENTES DE 5 O MAS AÑOS-SIN VARIEDAD Secano Sup. Dec. Adm.:7,4 Sup. Censo Bruta:0 Ref:1600000026197663 Recinto:14-069-007-00037-001 Cultivo:62000 PASTOS PERMANENTES DE 5 O MAS AÑOS-SIN VARIEDAD Secano Sup. Dec. Adm.:13,09 Sup. Censo Bruta:12,54
-------	--



DETALLE DE SUPERFICIE DE FORMACIÓN ADEHESADA EN EL CENSO DE DEHESAS

REF.	REFERENCIA SIGPAC	SUP. BRUTA (ha)	CAP (%)	SUP. NETA (ha)
160000026197648	14-043-043-00011-0001	2,52	100,00	2,52
160000026197649	14-069-035-00002-0015	0,52	100,00	0,52
160000026197651	14-069-035-00002-0017	0,02	100,00	0,02
160000026197652	14-069-035-00002-0016	1,35	100,00	1,35
160000026197653	14-043-043-00015-0004	0,17	100,00	0,17
160000026197654	14-069-035-00002-0018	0,02	100,00	0,02
160000026197655	14-043-043-00013-0001	14,99	85,00	12,74
160000026197656	14-069-007-00036-0001	0,11	100,00	0,11
160000026197657	14-069-056-00018-0003	1,73	85,00	1,47
160000026197658	14-069-056-00018-0001	0,36	0,00	0,00
160000026197659	14-069-056-00018-0001	0,06	0,00	0,00
160000026197660	14-043-043-00012-0005	3,66	65,00	2,38
160000026197661	14-069-035-00002-0008	22,10	75,00	16,57
160000026197662	14-043-043-00012-0002	0,05	0,00	0,00
160000026197663	14-069-007-00037-0001	12,54	100,00	12,54
160000026197664	14-069-056-00017-0001	0,74	85,00	0,63
160000026197668	14-043-043-00012-0007	0,02	0,00	0,00
160000026197669	14-043-043-00012-0007	0,03	0,00	0,00
160000026197670	14-069-057-00023-0003	13,74	100,00	13,74
160000026197671	14-069-056-00017-0001	6,21	85,00	5,28
160000026197672	14-043-043-00036-0001	6,42	85,00	5,45
160000026197674	14-069-035-00039-0001	0,34	65,00	0,22
160000026197675	14-069-052-00063-0002	1,00	100,00	1,00
160000026197676	14-069-035-00019-0002	18,60	85,00	15,81
160000026197677	14-069-035-00002-0011	0,01	100,00	0,01
160000026197678	14-043-043-00014-0004	0,12	100,00	0,12
160000026197679	14-069-007-00030-0001	7,12	100,00	7,12
160000026197680	14-043-043-00015-0003	0,25	100,00	0,25
160000026197682	14-043-043-00014-0001	0,03	0,00	0,00
160000026197684	14-069-035-00002-0024	0,04	100,00	0,04
160000026197685	14-069-035-00002-0023	0,04	100,00	0,04
160000026197686	14-069-052-00063-0004	27,66	85,00	23,51
160000026197687	14-069-052-00063-0006	0,33	85,00	0,28
160000026197688	14-069-035-00002-0025	0,04	100,00	0,04
160000026197689	14-069-035-00002-0044	0,22	55,00	0,12
160000026197690	14-069-035-00002-0035	0,06	100,00	0,06
160000026197691	14-069-035-00002-0037	0,19	100,00	0,19
160000026197692	14-043-043-00012-0008	0,03	0,00	0,00
160000026197693	14-069-052-00063-0005	0,03	100,00	0,03
160000026197694	14-043-043-00013-0001	6,58	75,00	4,93
160000026197695	14-069-035-00002-0045	0,06	0,00	0,00
160000026197696	14-043-043-00015-0006	0,14	100,00	0,14
160000026197697	14-069-035-00002-0038	0,31	100,00	0,31
160000026197698	14-043-043-00015-0002	9,38	85,00	7,97
TOTAL		159,94		137,70

RESUMEN CRITERIOS DE SELECCIÓN**10.1.3 Conservación y mejora de pastos en sistemas de dehesas.****PUNTOS: 2,00**

	PUNTOS	
Plan de Gestión Integral de Dehesas oficialmente aprobado	0,00	N
Porcentaje de superficie determinada en Red Natura 2000	0,00	0.0%
Tener suscrito o haber tenido suscrito convenio de colaboración con el proyecto LIFE+	0,00	N
Porcentaje de superficie determinada de la explotación bajo sistemas de producción integrada ganadera o producción ecológica	0,00	0.0%
Porcentaje de carga ganadera con especies rumiantes	0,00	0.0%
Porcentaje de carga ganadera con especies ovina	0,00	0.0%
Pendiente media de la explotación	2,00	13.84%

PUNTOS **PENDIENTE**
MEDIDA**DETALLE CRITERIOS DE SELECCIÓN****10.1.3 Conservación y mejora de pastos en sistemas de dehesas.****PUNTOS:** 2,00**Plan de Gestión Integral de Dehesas oficialmente aprobado****PUNTOS:** 0,00 N**Porcentaje de superficie determinada en Red Natura 2000****PUNTOS:** 0,00 0.0%

<u>REF.</u>	<u>REFERENCIA SIGPAC</u>	<u>CULTIVO</u>	<u>DESCRIPCIÓN CULTIVO</u>	<u>S/R</u>	<u>SUP. PROPUESTA (ha)</u>	<u>SUP. CUMPLE (ha)</u>
160000026197648	14-043-043-00011-0001	62000	PASTOS PERMANENTES DE 5 O MAS AÑOS-SIN VARIEDAD	S	2,52	0,00
160000026197655	14-043-043-00013-0001	62000	PASTOS PERMANENTES DE 5 O MAS AÑOS-SIN VARIEDAD	S	12,74	0,00
160000026197650	14-043-043-00014-0003	62000	PASTOS PERMANENTES DE 5 O MAS AÑOS-SIN VARIEDAD	S	0,00	0,00
160000026197663	14-069-007-00037-0001	62000	PASTOS PERMANENTES DE 5 O MAS AÑOS-SIN VARIEDAD	S	12,54	0,00
160000026197671	14-069-056-00017-0001	62000	PASTOS PERMANENTES DE 5 O MAS AÑOS-SIN VARIEDAD	S	5,28	0,00

Tener suscrito o haber tenido suscrito convenio de colaboración con el proyecto LIFE+**PUNTOS:** 0,00 N**Porcentaje de superficie determinada de la explotación bajo sistemas de producción integrada ganadera o producción ecológica****PUNTOS:** 0,00 0.0%

<u>REF.</u>	<u>REFERENCIA SIGPAC</u>	<u>CULTIVO</u>	<u>DESCRIPCIÓN CULTIVO</u>	<u>S/R</u>	<u>SUP. PROPUESTA (ha)</u>	<u>SUP. CUMPLE (ha)</u>
160000026197648	14-043-043-00011-0001	62000	PASTOS PERMANENTES DE 5 O MAS AÑOS-SIN VARIEDAD	S	2,52	0,00
160000026197655	14-043-043-00013-0001	62000	PASTOS PERMANENTES DE 5 O MAS AÑOS-SIN VARIEDAD	S	12,74	0,00
160000026197650	14-043-043-00014-0003	62000	PASTOS PERMANENTES DE 5 O MAS AÑOS-SIN VARIEDAD	S	0,00	0,00
160000026197663	14-069-007-00037-0001	62000	PASTOS PERMANENTES DE 5 O MAS AÑOS-SIN VARIEDAD	S	12,54	0,00
160000026197671	14-069-056-00017-0001	62000	PASTOS PERMANENTES DE 5 O MAS AÑOS-SIN VARIEDAD	S	5,28	0,00

Porcentaje de carga ganadera con especies rumiantes**PUNTOS:** 0,00 0.0%**Porcentaje de carga ganadera con especies ovina****PUNTOS:** 0,00 0.0%**Pendiente media de la explotación****PUNTOS:** 2,00 13.84%

<u>REF.</u>	<u>REFERENCIA SIGPAC</u>	<u>CULTIVO</u>	<u>DESCRIPCIÓN CULTIVO</u>	<u>S/R</u>	<u>PENDIENTE MEDIA (%)</u>	<u>SUP. PROPUESTA (ha)</u>
160000026197648	14-043-043-00011-0001	62000	PASTOS PERMANENTES DE 5 O MAS AÑOS-SIN VARIEDAD	S	14,30	2,52
160000026197655	14-043-043-00013-0001	62000	PASTOS PERMANENTES DE 5 O MAS AÑOS-SIN VARIEDAD	S	20,12	12,74
160000026197650	14-043-043-00014-0003	62000	PASTOS PERMANENTES DE 5 O MAS AÑOS-SIN VARIEDAD	S	20,44	0,00
160000026197663	14-069-007-00037-0001	62000	PASTOS PERMANENTES DE 5 O MAS AÑOS-SIN VARIEDAD	S	10,42	12,54
160000026197671	14-069-056-00017-0001	62000	PASTOS PERMANENTES DE 5 O MAS AÑOS-SIN VARIEDAD	S	6,62	5,28



<u>APELLIDOS Y NOMBRE / RAZÓN SOCIAL</u>	<u>NIF</u>	<u>EXPEDIENTE</u>	<u>PROPUESTA</u>
CANTADOR COBOS FRANCISCA	75706415Y	3041305	ADMITIDO
<u>SOLICITA ACTUACIÓN 1</u>	<u>SOLICITA ACTUACIÓN 2</u>	<u>PROPUESTA ACTUACIÓN 2</u>	<u>SOLICITA ACTUACIÓN 3</u>
NO	SI	ADMITIDO	NO

DETALLE DE ACTUACIÓN 2

IMPORTE POR ANUALIDAD

	<u>SUPERFICIE PROPUESTA</u>	<u>SUPERFICIE SUBVENCIONABLE</u>	<u>2016</u>	<u>2017</u>	<u>2018</u>	<u>2019</u>	<u>2020</u>
IMPORTE MÁXIMO	25,01	25,01	2.373,70 €	2.373,70 €	2.373,70 €	2.373,70 €	2.373,70 €
IMPORTE MEDIO DE TRANSFERENCIA (€/ha)			94,91 €	94,91 €	94,91 €	94,91 €	94,91 €

RECINTOS PROPUESTOS

<u>REF.</u>	<u>REFERENCIA SIGPAC</u>	<u>CULTIVO</u>	<u>DESCRIPCIÓN CULTIVO</u>	<u>S/R</u>	<u>PEND. MEDIA (%)</u>	<u>SUP. DEC. (ha)</u>	<u>SUP. BRUTA (ha)</u>	<u>CAP (%)</u>	<u>SUP. NETA (ha)</u>	<u>SUP. DEC. ADMIN. (ha)</u>	<u>SUP. CAMPO (ha)</u>	<u>SUP. CALC. (ha)</u>
160000026124631	14-062-009-00185-0002	62000	PASTOS PERMANENTES DE 5 O MAS AÑOS-SIN VARIEDAD	S	8,78	12,08	11,36	100,00	11,36	11,36		11,36
160000026124641	14-062-009-00014-0001	62000	PASTOS PERMANENTES DE 5 O MAS AÑOS-SIN VARIEDAD	S	8,69	13,65	16,06	85,00	13,65	13,65		13,65

INCIDENCIAS

INCIDENCIA DESCRIPCIÓN

80866 La superficie que figura en la capa de formación adhesionada para el recinto, es inferior a la superficie por la que se solicita la ayuda para el recinto
 Ref:160000026124631 Recinto:14-062-009-00185-002 Cultivo:62000 PASTOS PERMANENTES DE 5 O MAS AÑOS-SIN VARIEDAD
 Secano Sup. Dec. Adm.:12,08 Sup. Censo Bruta:11,36

DETALLE DE SUPERFICIE DE FORMACIÓN ADEHESADA EN EL CENSO DE DEHESAS

<u>REF.</u>	<u>REFERENCIA SIGPAC</u>	<u>SUP. BRUTA (ha)</u>	<u>CAP (%)</u>	<u>SUP. NETA (ha)</u>
160000026124629	14-062-008-00021-0001	6,64	100,00	6,64
160000026124630	14-062-032-00003-0001	3,96	65,00	2,58
160000026124631	14-062-009-00185-0002	11,36	100,00	11,36
160000026124632	14-062-009-00011-0001	1,28	100,00	1,28
160000026124633	14-062-027-00007-0001	7,93	100,00	7,93
160000026124634	14-062-009-00021-0001	1,58	100,00	1,58
160000026124635	14-062-034-00099-0001	5,08	100,00	5,08
160000026124636	14-062-009-00010-0001	22,66	75,00	16,99
160000026124637	14-062-032-00010-0001	0,62	85,00	0,53
160000026124638	14-062-008-00022-0001	3,39	100,00	3,39
160000026124640	14-062-009-00009-0001	7,15	45,00	3,22
160000026124641	14-062-009-00014-0001	16,06	85,00	13,65
160000026124642	14-062-032-00003-0003	1,17	100,00	1,17
160000026124643	14-062-032-00011-0004	12,00	100,00	12,00
160000026124650	14-062-032-00004-0001	4,90	100,00	4,90
160000026124651	14-062-009-00021-0003	1,69	100,00	1,69
160000026124652	14-062-009-00022-0002	1,89	100,00	1,89
160000026124653	14-062-009-00013-0001	23,70	100,00	23,70
160000026124654	14-062-009-00185-0002	11,66	100,00	11,66
TOTAL		144,72		131,24

RESUMEN CRITERIOS DE SELECCIÓN

10.1.3 Conservación y mejora de pastos en sistemas de dehesas. PUNTOS: 12,55

	<u>PUNTOS</u>	
Plan de Gestión Integral de Dehesas oficialmente aprobado	0,00	N
Porcentaje de superficie determinada en Red Natura 2000	3,55	54.58%
Tener suscrito o haber tenido suscrito convenio de colaboración con el proyecto LIFE+	0,00	N
Porcentaje de superficie determinada de la explotación bajo sistemas de producción integrada ganadera o producción ecológica	4,00	100.0%
Porcentaje de carga ganadera con especies rumiantes	3,00	100.0%
Porcentaje de carga ganadera con especies ovina	0,00	0.0%
Pendiente media de la explotación	2,00	8.73%

DETALLE CRITERIOS DE SELECCIÓN

10.1.3 Conservación y mejora de pastos en sistemas de dehesas.

PUNTOS: 12,55

Plan de Gestión Integral de Dehesas oficialmente aprobado

PUNTOS: 0,00 N

Porcentaje de superficie determinada en Red Natura 2000

PUNTOS: 3,55 54.58%

REF.	REFERENCIA SIGPAC	CULTIVO	DESCRIPCIÓN CULTIVO	S/R	SUP. PROPUESTA (ha)	SUP. CUMPLE (ha)
160000026124641	14-062-009-00014-0001	62000	PASTOS PERMANENTES DE 5 O MAS AÑOS-SIN VARIEDAD	S	13,65	13,65
160000026124631	14-062-009-00185-0002	62000	PASTOS PERMANENTES DE 5 O MAS AÑOS-SIN VARIEDAD	S	11,36	0,00

Tener suscrito o haber tenido suscrito convenio de colaboración con el proyecto LIFE+

PUNTOS: 0,00 N

Porcentaje de superficie determinada de la explotación bajo sistemas de producción integrada ganadera o producción ecológica

PUNTOS: 4,00 100.0%

REF.	REFERENCIA SIGPAC	CULTIVO	DESCRIPCIÓN CULTIVO	S/R	SUP. PROPUESTA (ha)	SUP. CUMPLE (ha)
160000026124641	14-062-009-00014-0001	62000	PASTOS PERMANENTES DE 5 O MAS AÑOS-SIN VARIEDAD	S	13,65	13,65
160000026124631	14-062-009-00185-0002	62000	PASTOS PERMANENTES DE 5 O MAS AÑOS-SIN VARIEDAD	S	11,36	11,36

Porcentaje de carga ganadera con especies rumiantes

PUNTOS: 3,00 100.0%

EXPLOTACIÓN	ESPECIE	RUMIANTE	UGMs
ES140620000157	CAPRINA	SI	6.29
ES140620000200	CAPRINA	SI	15.6
ES140620000201	CAPRINA	SI	5.39
ES140620000381	CAPRINA	SI	30.63
ES140620000606	CAPRINA	SI	0.3
ES140620000607	CAPRINA	SI	0.3
ES140620000608	CAPRINA	SI	0.3
ES140620000609	CAPRINA	SI	0.3
ES140620000610	CAPRINA	SI	0.3
ES140620000611	CAPRINA	SI	0.3

Porcentaje de carga ganadera con especies ovina

PUNTOS: 0,00 0.0%

EXPLOTACIÓN	ESPECIE	OVINA	UGMs
ES140620000157	CAPRINA	NO	6.29
ES140620000200	CAPRINA	NO	15.6
ES140620000201	CAPRINA	NO	5.39
ES140620000381	CAPRINA	NO	30.63
ES140620000606	CAPRINA	NO	0.3
ES140620000607	CAPRINA	NO	0.3
ES140620000608	CAPRINA	NO	0.3
ES140620000609	CAPRINA	NO	0.3
ES140620000610	CAPRINA	NO	0.3
ES140620000611	CAPRINA	NO	0.3

Pendiente media de la explotación

PUNTOS: 2,00 8.73%

REF.	REFERENCIA SIGPAC	CULTIVO	DESCRIPCIÓN CULTIVO	S/R	PENDIENTE MEDIA (%)	SUP. PROPUESTA (ha)
160000026124641	14-062-009-00014-0001	62000	PASTOS PERMANENTES DE 5 O MAS AÑOS-SIN VARIEDAD	S	8,69	13,65
160000026124631	14-062-009-00185-0002	62000	PASTOS PERMANENTES DE 5 O MAS AÑOS-SIN VARIEDAD	S	8,78	11,36

<u>REF.</u>	<u>REFERENCIA SIGPAC</u>	<u>CULTIVO</u>	<u>DESCRIPCIÓN CULTIVO</u>	<u>PENDIENTE</u>	<u>SUP.</u>
			<u>VARIEDAD</u>	<u>S/R</u>	<u>PROPUESTA</u>
				<u>MEDIA (%)</u>	<u>(ha)</u>



<u>APELLIDOS Y NOMBRE / RAZÓN SOCIAL</u>	<u>NIF</u>	<u>EXPEDIENTE</u>	<u>PROPUESTA</u>
CAÑADA PALOMO SCP	J14909758	3038193	ADMITIDO
<u>SOLICITA ACTUACIÓN 1</u>	<u>SOLICITA ACTUACIÓN 2</u>	<u>PROPUESTA ACTUACIÓN 2</u>	<u>SOLICITA ACTUACIÓN 3</u>
NO	SI	ADMITIDO	NO

DETALLE DE ACTUACIÓN 2

IMPORTES POR ANUALIDAD

	<u>SUPERFICIE PROPUESTA</u>	<u>SUPERFICIE SUBVENCIONABLE</u>	<u>2016</u>	<u>2017</u>	<u>2018</u>	<u>2019</u>	<u>2020</u>
IMPORTE MÁXIMO	42,46	42,46	4.029,88 €	4.029,88 €	4.029,88 €	4.029,88 €	4.029,88 €
IMPORTE MEDIO DE TRANSFERENCIA (€/ha)			94,91 €	94,91 €	94,91 €	94,91 €	94,91 €

RECINTOS PROPUESTOS

REF.	REFERENCIA SIGPAC	CULTIVO	DESCRIPCIÓN CULTIVO	S/R	PEND. MEDIA (%)	SUP. DEC. (ha)	SUP. BRUTA (ha)	CAP (%)	SUP. NETA (ha)	SUP. DEC. ADMIN. (ha)	SUP. CAMPO (ha)	SUP. CALC. (ha)
1500000025252649	14-016-030-00011-0003	62000	PASTOS PERMANENTES DE 5 O MAS AÑOS-SIN VARIEDAD	S	4,89	4,55	0,28	100,00	0,28	0,28		0,28
1600000011439292	14-016-030-00011-0002	62000	PASTOS PERMANENTES DE 5 O MAS AÑOS-SIN VARIEDAD	S	6,25	1,28	1,28	100,00	1,28	1,28		1,28
1600000011439299	14-016-030-00011-0004	62000	PASTOS PERMANENTES DE 5 O MAS AÑOS-SIN VARIEDAD	S	8,08	44,17	40,90	100,00	40,90	40,90		40,90

INCIDENCIAS

INCIDENCIA DESCRIPCIÓN

80866	La superficie que figura en la capa de formación adhesionada para el recinto, es inferior a la superficie por la que se solicita la ayuda para el recinto Ref:1500000025252649 Recinto:14-016-030-00011-003 Cultivo:62000 PASTOS PERMANENTES DE 5 O MAS AÑOS-SIN VARIEDAD Secano Sup. Dec. Adm.:4,55 Sup. Censo Bruta:0,28 Ref:1600000011439299 Recinto:14-016-030-00011-004 Cultivo:62000 PASTOS PERMANENTES DE 5 O MAS AÑOS-SIN VARIEDAD Secano Sup. Dec. Adm.:44,17 Sup. Censo Bruta:40,9
-------	--

DETALLE DE SUPERFICIE DE FORMACIÓN ADEHESADA EN EL CENSO DE DEHESAS

REF.	REFERENCIA SIGPAC	SUP. BRUTA (ha)	CAP (%)	SUP. NETA (ha)
1500000013047342	14-016-030-00006-0001	60,61	100,00	60,61
1500000013047901	14-016-031-00014-0001	0,99	100,00	0,99
1500000025252636	14-016-030-00009-0001	36,83	100,00	36,83
1500000025252649	14-016-030-00011-0003	0,28	100,00	0,28
1600000000913903	14-016-030-00007-0001	22,69	100,00	22,69
1600000011439279	14-016-030-00008-0001	3,48	85,00	2,96
1600000011439288	14-016-030-00010-0001	8,09	100,00	8,09
1600000011439291	14-016-030-00011-0001	0,77	100,00	0,77
1600000011439292	14-016-030-00011-0002	1,28	100,00	1,28
1600000011439297	14-016-030-00011-0004	11,03	100,00	11,03
1600000011439299	14-016-030-00011-0004	40,90	100,00	40,90
1600000011439301	14-016-030-00011-0009	0,18	85,00	0,15
TOTAL		187,13		186,58

RESUMEN CRITERIOS DE SELECCIÓN

10.1.3 Conservación y mejora de pastos en sistemas de dehesas. PUNTOS: 6,00

	<u>PUNTOS</u>	
Plan de Gestión Integral de Dehesas oficialmente aprobado	0,00	N
Porcentaje de superficie determinada en Red Natura 2000	0,00	0.0%
Tener suscrito o haber tenido suscrito convenio de colaboración con el proyecto LIFE+	0,00	N
Porcentaje de superficie determinada de la explotación bajo sistemas de producción integrada ganadera o producción ecológica	4,00	100.0%
Porcentaje de carga ganadera con especies rumiantes	1,00	54.75%
Porcentaje de carga ganadera con especies ovina	0,00	0.0%
Pendiente media de la explotación	1,00	8.0%

DETALLE CRITERIOS DE SELECCIÓN

10.1.3 Conservación y mejora de pastos en sistemas de dehesas. PUNTOS: 6,00

Plan de Gestión Integral de Dehesas oficialmente aprobado PUNTOS: 0,00 N

Porcentaje de superficie determinada en Red Natura 2000 PUNTOS: 0,00 0.0%

REF.	REFERENCIA SIGPAC	CULTIVO	DESCRIPCIÓN CULTIVO	S/R	SUP. PROPUESTA (ha)	SUP. CUMPLE (ha)
1600000011439292	14-016-030-00011-0002	62000	PASTOS PERMANENTES DE 5 O MAS AÑOS-SIN VARIEDAD	S	1,28	0,00
1500000025252649	14-016-030-00011-0003	62000	PASTOS PERMANENTES DE 5 O MAS AÑOS-SIN VARIEDAD	S	0,28	0,00
1600000011439299	14-016-030-00011-0004	62000	PASTOS PERMANENTES DE 5 O MAS AÑOS-SIN VARIEDAD	S	40,90	0,00

Tener suscrito o haber tenido suscrito convenio de colaboración con el proyecto LIFE+ PUNTOS: 0,00 N

Porcentaje de superficie determinada de la explotación bajo sistemas de producción integrada ganadera o producción ecológica PUNTOS: 4,00 100.0%

REF.	REFERENCIA SIGPAC	CULTIVO	DESCRIPCIÓN CULTIVO	S/R	SUP. PROPUESTA (ha)	SUP. CUMPLE (ha)
1600000011439292	14-016-030-00011-0002	62000	PASTOS PERMANENTES DE 5 O MAS AÑOS-SIN VARIEDAD	S	1,28	1,28
1500000025252649	14-016-030-00011-0003	62000	PASTOS PERMANENTES DE 5 O MAS AÑOS-SIN VARIEDAD	S	0,28	0,28
1600000011439299	14-016-030-00011-0004	62000	PASTOS PERMANENTES DE 5 O MAS AÑOS-SIN VARIEDAD	S	40,90	40,90

Porcentaje de carga ganadera con especies rumiantes PUNTOS: 1,00 54.75%

EXPLOTACIÓN	ESPECIE	RUMIANTE	UGMs
ES140160000082	BOVINA	SI	69.82
ES140160000082	CAPRINA	SI	0
ES140160000082	PORCINO	NO	57.7

Porcentaje de carga ganadera con especies ovina PUNTOS: 0,00 0.0%

EXPLOTACIÓN	ESPECIE	OVINA	UGMs
ES140160000082	BOVINA	NO	69.82
ES140160000082	CAPRINA	NO	0
ES140160000082	PORCINO	NO	57.7

Pendiente media de la explotación PUNTOS: 1,00 8.0%

REF.	REFERENCIA SIGPAC	CULTIVO	DESCRIPCIÓN CULTIVO	S/R	PENDIENTE MEDIA (%)	SUP. PROPUESTA (ha)
1600000011439292	14-016-030-00011-0002	62000	PASTOS PERMANENTES DE 5 O MAS AÑOS-SIN VARIEDAD	S	6,25	1,28
1500000025252649	14-016-030-00011-0003	62000	PASTOS PERMANENTES DE 5 O MAS AÑOS-SIN VARIEDAD	S	4,89	0,28
1600000011439299	14-016-030-00011-0004	62000	PASTOS PERMANENTES DE 5 O MAS AÑOS-SIN VARIEDAD	S	8,08	40,90



<u>APELLIDOS Y NOMBRE / RAZÓN SOCIAL</u>	<u>NIF</u>	<u>EXPEDIENTE</u>	<u>PROPUESTA</u>
CAÑIZARES CANTADOR JOSE JUAN	75703391H	3038004	ADMITIDO
<u>SOLICITA ACTUACIÓN 1</u>	<u>SOLICITA ACTUACIÓN 2</u>	<u>PROPUESTA ACTUACIÓN 2</u>	<u>SOLICITA ACTUACIÓN 3</u>
NO	SI	ADMITIDO	NO

DETALLE DE ACTUACIÓN 2

IMPORTES POR ANUALIDAD

	<u>SUPERFICIE PROPUESTA</u>	<u>SUPERFICIE SUBVENCIONABLE</u>	<u>2016</u>	<u>2017</u>	<u>2018</u>	<u>2019</u>	<u>2020</u>
IMPORTE MÁXIMO	11,04	11,04	1.047,81 €	1.047,81 €	1.047,81 €	1.047,81 €	1.047,81 €
IMPORTE MEDIO DE TRANSFERENCIA (€/ha)			94,91 €	94,91 €	94,91 €	94,91 €	94,91 €

RECINTOS PROPUESTOS

<u>REF.</u>	<u>REFERENCIA SIGPAC</u>	<u>CULTIVO</u>	<u>DESCRIPCIÓN CULTIVO</u>	<u>S/R</u>	<u>PEND. MEDIA (%)</u>	<u>SUP. DEC. (ha)</u>	<u>SUP. BRUTA (ha)</u>	<u>CAP (%)</u>	<u>SUP. NETA (ha)</u>	<u>SUP. DEC. ADMIN. (ha)</u>	<u>SUP. CAMPO (ha)</u>	<u>SUP. CALC. (ha)</u>
160000001694840	14-062-032-00025-0001	62000	PASTOS PERMANENTES DE 5 O MAS AÑOS-SIN VARIEDAD	S	10,99	1,19	2,16	55,00	1,19	1,19		1,19
160000001694991	14-062-034-00112-0001	63000	PASTOS DE MENOS DE 5 AÑOS-SIN VARIEDAD	S	10,51	0,51	9,85	100,00	9,85	9,85		9,85

INCIDENCIAS

INCIDENCIA DESCRIPCIÓN

80866 La superficie que figura en la capa de formación adhesionada para el recinto, es inferior a la superficie por la que se solicita la ayuda para el recinto
 Ref:160000001694991 Recinto:14-062-034-00112-001 Cultivo:63000 PASTOS DE MENOS DE 5 AÑOS-SIN VARIEDAD Secano Sup. Dec. Adm.:13,25 Sup. Censo Bruta:9,85

DETALLE DE SUPERFICIE DE FORMACIÓN ADEHESADA EN EL CENSO DE DEHESAS

<u>REF.</u>	<u>REFERENCIA SIGPAC</u>	<u>SUP. BRUTA (ha)</u>	<u>CAP (%)</u>	<u>SUP. NETA (ha)</u>
160000001694840	14-062-032-00025-0001	2,16	55,00	1,19
160000001694991	14-062-034-00112-0001	9,84	100,00	9,84
1600000011682355	14-062-033-00136-0001	11,60	100,00	11,60
TOTAL		23,60		22,63

RESUMEN CRITERIOS DE SELECCIÓN

10.1.3 Conservación y mejora de pastos en sistemas de dehesas.

PUNTOS: 9,00

	<u>PUNTOS</u>
Plan de Gestión Integral de Dehesas oficialmente aprobado	0,00 N
Porcentaje de superficie determinada en Red Natura 2000	0,00 0.0%
Tener suscrito o haber tenido suscrito convenio de colaboración con el proyecto LIFE+	0,00 N
Porcentaje de superficie determinada de la explotación bajo sistemas de producción integrada ganadera o producción ecológica	4,00 100.0%
Porcentaje de carga ganadera con especies rumiantes	3,00 100.0%
Porcentaje de carga ganadera con especies ovina	0,00 0.0%
Pendiente media de la explotación	2,00 10.56%



DETALLE CRITERIOS DE SELECCIÓN**10.1.3 Conservación y mejora de pastos en sistemas de dehesas.****PUNTOS:** 9,00**Plan de Gestión Integral de Dehesas oficialmente aprobado****PUNTOS:** 0,00 N**Porcentaje de superficie determinada en Red Natura 2000****PUNTOS:** 0,00 0.0%

<u>REF.</u>	<u>REFERENCIA SIGPAC</u>	<u>CULTIVO</u>	<u>DESCRIPCIÓN CULTIVO</u>	<u>S/R</u>	<u>SUP. PROPUESTA (ha)</u>	<u>SUP. CUMPLE (ha)</u>
1600000001694840	14-062-032-00025-0001	62000	PASTOS PERMANENTES DE 5 O MAS AÑOS-SIN VARIEDAD	S	1,19	0,00
1600000001694991	14-062-034-00112-0001	63000	PASTOS DE MENOS DE 5 AÑOS-SIN VARIEDAD	S	9,85	0,00

Tener suscrito o haber tenido suscrito convenio de colaboración con el proyecto LIFE+**PUNTOS:** 0,00 N**Porcentaje de superficie determinada de la explotación bajo sistemas de producción integrada ganadera o producción ecológica****PUNTOS:** 4,00 100.0%

<u>REF.</u>	<u>REFERENCIA SIGPAC</u>	<u>CULTIVO</u>	<u>DESCRIPCIÓN CULTIVO</u>	<u>S/R</u>	<u>SUP. PROPUESTA (ha)</u>	<u>SUP. CUMPLE (ha)</u>
1600000001694840	14-062-032-00025-0001	62000	PASTOS PERMANENTES DE 5 O MAS AÑOS-SIN VARIEDAD	S	1,19	1,19
1600000001694991	14-062-034-00112-0001	63000	PASTOS DE MENOS DE 5 AÑOS-SIN VARIEDAD	S	9,85	9,85

Porcentaje de carga ganadera con especies rumiantes**PUNTOS:** 3,00 100.0%

<u>EXLOTACIÓN</u>	<u>ESPECIE</u>	<u>RUMIANTE</u>	<u>UGMs</u>
ES140620000343	CAPRINA	SI	51.88
ES140620000396	CAPRINA	SI	0

Porcentaje de carga ganadera con especies ovina**PUNTOS:** 0,00 0.0%

<u>EXLOTACIÓN</u>	<u>ESPECIE</u>	<u>OVINA</u>	<u>UGMs</u>
ES140620000343	CAPRINA	NO	51.88
ES140620000396	CAPRINA	NO	0

Pendiente media de la explotación**PUNTOS:** 2,00 10.56%

<u>REF.</u>	<u>REFERENCIA SIGPAC</u>	<u>CULTIVO</u>	<u>DESCRIPCIÓN CULTIVO</u>	<u>S/R</u>	<u>PENDIENTE MEDIA (%)</u>	<u>SUP. PROPUESTA (ha)</u>
1600000001694840	14-062-032-00025-0001	62000	PASTOS PERMANENTES DE 5 O MAS AÑOS-SIN VARIEDAD	S	10,99	1,19
1600000001694991	14-062-034-00112-0001	63000	PASTOS DE MENOS DE 5 AÑOS-SIN VARIEDAD	S	10,51	9,85



<u>APELLIDOS Y NOMBRE / RAZÓN SOCIAL</u>	<u>NIF</u>	<u>EXPEDIENTE</u>	<u>PROPUESTA</u>
CAÑIZARES LOPEZ MARIA ISABEL	30202578J	3041788	ADMITIDO
<u>SOLICITA ACTUACIÓN 1</u>	<u>SOLICITA ACTUACIÓN 2</u>	<u>PROPUESTA ACTUACIÓN 2</u>	<u>SOLICITA ACTUACIÓN 3</u>
NO	SI	ADMITIDO	NO

DETALLE DE ACTUACIÓN 2

IMPORTE POR ANUALIDAD

	<u>SUPERFICIE PROPUESTA</u>	<u>SUPERFICIE SUBVENCIONABLE</u>	<u>2016</u>	<u>2017</u>	<u>2018</u>	<u>2019</u>	<u>2020</u>
IMPORTE MÁXIMO	25,56	25,56	2.425,90 €	2.425,90 €	2.425,90 €	2.425,90 €	2.425,90 €
IMPORTE MEDIO DE TRANSFERENCIA (€/ha)			94,91 €	94,91 €	94,91 €	94,91 €	94,91 €

RECINTOS PROPUESTOS

<u>REF.</u>	<u>REFERENCIA SIGPAC</u>	<u>CULTIVO</u>	<u>DESCRIPCIÓN CULTIVO</u>	<u>S/R</u>	<u>PEND. MEDIA (%)</u>	<u>SUP. DEC. (ha)</u>	<u>SUP. BRUTA (ha)</u>	<u>CAP (%)</u>	<u>SUP. NETA (ha)</u>	<u>SUP. DEC. ADMIN. (ha)</u>	<u>SUP. CAMPO (ha)</u>	<u>SUP. CALC. (ha)</u>
1600000026061269	14-062-026-00007-0001	62000	PASTOS PERMANENTES DE 5 O MAS AÑOS-SIN VARIEDAD	S	15,42	25,74	30,07	85,00	25,56	25,56		25,56

INCIDENCIAS

INCIDENCIA DESCRIPCIÓN

80866	La superficie que figura en la capa de formación adehesada para el recinto, es inferior a la superficie por la que se solicita la ayuda para el recinto Ref:1600000026061269 Recinto:14-062-026-00007-001 Cultivo:62000 PASTOS PERMANENTES DE 5 O MAS AÑOS-SIN VARIEDAD Secano Sup. Dec. Adm.:30,28 Sup. Censo Bruta:30,07
-------	--

DETALLE DE SUPERFICIE DE FORMACIÓN ADEHESADA EN EL CENSO DE DEHESAS

<u>REF.</u>	<u>REFERENCIA SIGPAC</u>	<u>SUP. BRUTA (ha)</u>	<u>CAP (%)</u>	<u>SUP. NETA (ha)</u>
1600000026061269	14-062-026-00007-0001	30,07	85,00	25,56
1600000026061270	14-062-026-00007-0001	52,05	75,00	39,04
TOTAL		82,12		64,60

RESUMEN CRITERIOS DE SELECCIÓN

10.1.3 Conservación y mejora de pastos en sistemas de dehesas.

PUNTOS: 8,00

	<u>PUNTOS</u>	
Plan de Gestión Integral de Dehesas oficialmente aprobado	0,00	N
Porcentaje de superficie determinada en Red Natura 2000	0,00	0.0%
Tener suscrito o haber tenido suscrito convenio de colaboración con el proyecto LIFE+	0,00	N
Porcentaje de superficie determinada de la explotación bajo sistemas de producción integrada ganadera o producción ecológica	4,00	100.0%
Porcentaje de carga ganadera con especies rumiantes	1,00	63.01%
Porcentaje de carga ganadera con especies ovina	0,00	0.0%
Pendiente media de la explotación	3,00	15.42%



DETALLE CRITERIOS DE SELECCIÓN

10.1.3 Conservación y mejora de pastos en sistemas de dehesas. PUNTOS: 8,00

Plan de Gestión Integral de Dehesas oficialmente aprobado PUNTOS: 0,00 N

Porcentaje de superficie determinada en Red Natura 2000 PUNTOS: 0,00 0.0%

REF.	REFERENCIA SIGPAC	CULTIVO	DESCRIPCIÓN CULTIVO	S/R	SUP. PROPUESTA (ha)	SUP. CUMPLE (ha)
1600000026061269	14-062-026-00007-0001	62000	PASTOS PERMANENTES DE 5 O MAS AÑOS-SIN VARIEDAD	S	25,56	0,00

Tener suscrito o haber tenido suscrito convenio de colaboración con el proyecto LIFE+ PUNTOS: 0,00 N

Porcentaje de superficie determinada de la explotación bajo sistemas de producción integrada ganadera o producción ecológica PUNTOS: 4,00 100.0%

REF.	REFERENCIA SIGPAC	CULTIVO	DESCRIPCIÓN CULTIVO	S/R	SUP. PROPUESTA (ha)	SUP. CUMPLE (ha)
1600000026061269	14-062-026-00007-0001	62000	PASTOS PERMANENTES DE 5 O MAS AÑOS-SIN VARIEDAD	S	25,56	25,56

Porcentaje de carga ganadera con especies rumiantes PUNTOS: 1,00 63.01%

EXPLORACIÓN	ESPECIE	RUMIANTE	UGMs
ES140620000021	BOVINA	SI	25.04
ES140620000021	PORCINO	NO	14.7

Porcentaje de carga ganadera con especies ovina PUNTOS: 0,00 0.0%

EXPLORACIÓN	ESPECIE	OVINA	UGMs
ES140620000021	BOVINA	NO	25.04
ES140620000021	PORCINO	NO	14.7

Pendiente media de la explotación PUNTOS: 3,00 15.42%

REF.	REFERENCIA SIGPAC	CULTIVO	DESCRIPCIÓN CULTIVO	S/R	PENDIENTE MEDIA (%)	SUP. PROPUESTA (ha)
1600000026061269	14-062-026-00007-0001	62000	PASTOS PERMANENTES DE 5 O MAS AÑOS-SIN VARIEDAD	S	15,42	25,56



<u>APELLIDOS Y NOMBRE / RAZÓN SOCIAL</u>	<u>NIF</u>	<u>EXPEDIENTE</u>	<u>PROPUESTA</u>
CAÑUELO BARBUDO SEBASTIAN RAFAEL	30953585R	3043258	ADMITIDO
<u>SOLICITA ACTUACIÓN 1</u>	<u>SOLICITA ACTUACIÓN 2</u>	<u>PROPUESTA ACTUACIÓN 2</u>	<u>SOLICITA ACTUACIÓN 3</u>
NO	SI	ADMITIDO	NO

DETALLE DE ACTUACIÓN 2

IMPORTES POR ANUALIDAD

	<u>SUPERFICIE PROPUESTA</u>	<u>SUPERFICIE SUBVENCIONABLE</u>	<u>2016</u>	<u>2017</u>	<u>2018</u>	<u>2019</u>	<u>2020</u>
IMPORTE MÁXIMO	44,77	43,73	4.150,41 €	4.150,41 €	4.150,41 €	4.150,41 €	4.150,41 €
IMPORTE MEDIO DE TRANSFERENCIA (€/ha)			92,71 €	92,71 €	92,71 €	92,71 €	92,71 €

RECINTOS PROPUESTOS

<u>REF.</u>	<u>REFERENCIA SIGPAC</u>	<u>CULTIVO</u>	<u>DESCRIPCIÓN CULTIVO</u>	<u>S/R</u>	<u>PEND. MEDIA (%)</u>	<u>SUP. DEC. (ha)</u>	<u>SUP. BRUTA (ha)</u>	<u>CAP (%)</u>	<u>SUP. NETA (ha)</u>	<u>SUP. DEC. ADMIN. (ha)</u>	<u>SUP. CAMPO (ha)</u>	<u>SUP. CALC. (ha)</u>
1600000026341168	14-016-034-00047-0001	62000	PASTOS PERMANENTES DE 5 O MAS AÑOS-SIN VARIEDAD	S	7,64	17,72	23,63	74,99	17,72	17,72		17,71
1600000026341169	14-016-034-00047-0001	62000	PASTOS PERMANENTES DE 5 O MAS AÑOS-SIN VARIEDAD	S	7,64	12,22	16,29	75,00	12,22	12,22		12,21
1600000026341170	14-016-034-00047-0003	62000	PASTOS PERMANENTES DE 5 O MAS AÑOS-SIN VARIEDAD	S	8,45	0,03	0,02	100,00	0,02	0,02		0,02
1600000026341171	14-016-056-00004-0001	62000	PASTOS PERMANENTES DE 5 O MAS AÑOS-SIN VARIEDAD	S	6,24	14,83	14,83	100,00	14,83	14,83		14,83

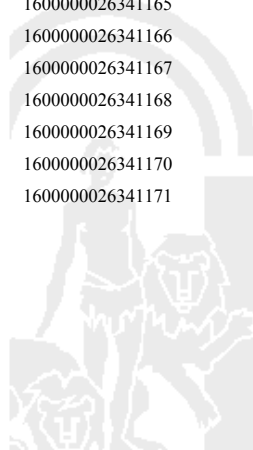
INCIDENCIAS

INCIDENCIA DESCRIPCIÓN

- 224 La superficie de cruce total de productos de la agrupación Pastos permanentes sobre un mismo recinto en una misma solicitud, no puede superar la superficie total admisible de pastos.
 Ref:1600000026341168 Recinto:14-016-034-00047-001 Cultivo:62000 PASTOS PERMANENTES DE 5 O MAS AÑOS-SIN VARIEDAD Secano Superficie admisible de pastos del recinto según SIGPAC.:3081 Suma de superficies de cruce netas declaradas para este recinto por el solicitante.:3082 Exceso de superficie (Hectáreas):0,01
 Ref:1600000026341169 Recinto:14-016-034-00047-001 Cultivo:62000 PASTOS PERMANENTES DE 5 O MAS AÑOS-SIN VARIEDAD Secano Superficie admisible de pastos del recinto según SIGPAC.:3081 Suma de superficies de cruce netas declaradas para este recinto por el solicitante.:3082 Exceso de superficie (Hectáreas):0,01
- 80864 Superficie máxima determinada superior al 50% de la superficie de formación adehesada total de la dehesa
 Ref: Recinto:---- Cultivo: - Sup. Resuelta:44,77 Sup. Formación Adehesada Total:87,45
- 80866 La superficie que figura en la capa de formación adehesada para el recinto, es inferior a la superficie por la que se solicita la ayuda para el recinto
 Ref:1600000026341168 Recinto:14-016-034-00047-001 Cultivo:62000 PASTOS PERMANENTES DE 5 O MAS AÑOS-SIN VARIEDAD Secano Sup. Dec. Adm.:24,42 Sup. Censo Bruta:23,63
 Ref:1600000026341169 Recinto:14-016-034-00047-001 Cultivo:62000 PASTOS PERMANENTES DE 5 O MAS AÑOS-SIN VARIEDAD Secano Sup. Dec. Adm.:16,66 Sup. Censo Bruta:16,29
 Ref:1600000026341170 Recinto:14-016-034-00047-003 Cultivo:62000 PASTOS PERMANENTES DE 5 O MAS AÑOS-SIN VARIEDAD Secano Sup. Dec. Adm.:0,27 Sup. Censo Bruta:0,02
 Ref:1600000026341171 Recinto:14-016-056-00004-001 Cultivo:62000 PASTOS PERMANENTES DE 5 O MAS AÑOS-SIN VARIEDAD Secano Sup. Dec. Adm.:17,3 Sup. Censo Bruta:14,83

DETALLE DE SUPERFICIE DE FORMACIÓN ADEHESADA EN EL CENSO DE DEHESAS

<u>REF.</u>	<u>REFERENCIA SIGPAC</u>	<u>SUP. BRUTA (ha)</u>	<u>CAP (%)</u>	<u>SUP. NETA (ha)</u>
1600000026341158	14-016-025-00013-0001	4,82	100,00	4,82
1600000026341159	14-016-034-00047-0002	0,05	100,00	0,05
1600000026341160	14-016-033-00016-0004	0,07	85,00	0,06
1600000026341161	14-016-033-00018-0004	1,17	85,00	1,00
1600000026341162	14-016-033-00018-0004	0,26	85,00	0,22
1600000026341163	14-016-056-00004-0001	15,14	100,00	15,14
1600000026341164	14-016-056-00004-0001	0,15	100,00	0,15
1600000026341165	14-016-033-00019-0004	0,07	85,00	0,06
1600000026341166	14-016-056-00004-0001	1,89	100,00	1,89
1600000026341167	14-016-056-00004-0001	19,25	100,00	19,25
1600000026341168	14-016-034-00047-0001	23,64	75,00	17,73
1600000026341169	14-016-034-00047-0001	16,29	75,00	12,22
1600000026341170	14-016-034-00047-0003	0,02	100,00	0,02
1600000026341171	14-016-056-00004-0001	14,84	100,00	14,84
TOTAL		97,66		87,45



RESUMEN CRITERIOS DE SELECCIÓN

10.1.3 Conservación y mejora de pastos en sistemas de dehesas.

PUNTOS: 7,00

	PUNTOS	
Plan de Gestión Integral de Dehesas oficialmente aprobado	0,00	N
Porcentaje de superficie determinada en Red Natura 2000	0,00	0.0%
Tener suscrito o haber tenido suscrito convenio de colaboración con el proyecto LIFE+	0,00	N
Porcentaje de superficie determinada de la explotación bajo sistemas de producción integrada ganadera o producción ecológica	4,00	100.0%
Porcentaje de carga ganadera con especies rumiantes	2,00	77.24%
Porcentaje de carga ganadera con especies ovina	0,00	0.0%
Pendiente media de la explotación	1,00	7.18%

DETALLE CRITERIOS DE SELECCIÓN

10.1.3 Conservación y mejora de pastos en sistemas de dehesas.

PUNTOS: 7,00

Plan de Gestión Integral de Dehesas oficialmente aprobado	PUNTOS:	0,00	N			
Porcentaje de superficie determinada en Red Natura 2000	PUNTOS:	0,00	0.0%			
		<u>SUP. PROPUESTA (ha)</u>	<u>SUP. CUMPLE (ha)</u>			
<u>REF.</u>	<u>REFERENCIA SIGPAC</u>	<u>CULTIVO</u>	<u>DESCRIPCIÓN CULTIVO</u>	<u>S/R</u>		
160000026341169	14-016-034-00047-0001	62000	PASTOS PERMANENTES DE 5 O MAS AÑOS-SIN VARIEDAD	S	12,21	0,00
160000026341168	14-016-034-00047-0001	62000	PASTOS PERMANENTES DE 5 O MAS AÑOS-SIN VARIEDAD	S	17,71	0,00
160000026341170	14-016-034-00047-0003	62000	PASTOS PERMANENTES DE 5 O MAS AÑOS-SIN VARIEDAD	S	0,02	0,00
160000026341171	14-016-056-00004-0001	62000	PASTOS PERMANENTES DE 5 O MAS AÑOS-SIN VARIEDAD	S	14,83	0,00
Tener suscrito o haber tenido suscrito convenio de colaboración con el proyecto LIFE+	PUNTOS:	0,00	N			
Porcentaje de superficie determinada de la explotación bajo sistemas de producción integrada ganadera o producción ecológica	PUNTOS:	4,00	100.0%			

					<u>SUP. PROPUESTA (ha)</u>	<u>SUP. CUMPLE (ha)</u>
<u>REF.</u>	<u>REFERENCIA SIGPAC</u>	<u>CULTIVO</u>	<u>DESCRIPCIÓN CULTIVO</u>	<u>S/R</u>		
160000026341169	14-016-034-00047-0001	62000	PASTOS PERMANENTES DE 5 O MAS AÑOS-SIN VARIEDAD	S	12,21	12,21
160000026341168	14-016-034-00047-0001	62000	PASTOS PERMANENTES DE 5 O MAS AÑOS-SIN VARIEDAD	S	17,71	17,71
160000026341170	14-016-034-00047-0003	62000	PASTOS PERMANENTES DE 5 O MAS AÑOS-SIN VARIEDAD	S	0,02	0,02
160000026341171	14-016-056-00004-0001	62000	PASTOS PERMANENTES DE 5 O MAS AÑOS-SIN VARIEDAD	S	14,83	14,83

Porcentaje de carga ganadera con especies rumiantes PUNTOS: 2,00 77.24%

EXPLOTACIÓN	ESPECIE	RUMIANTE	UGMs
ES140160000320	BOVINA	SI	32.17
ES140160000320	CAPRINA	SI	0
ES140160000320	PORCINO	NO	9.48

Porcentaje de carga ganadera con especies ovina PUNTOS: 0,00 0.0%

EXPLOTACIÓN	ESPECIE	OVINA	UGMs
ES140160000320	BOVINA	NO	32.17
ES140160000320	CAPRINA	NO	0
ES140160000320	PORCINO	NO	9.48

Pendiente media de la explotación PUNTOS: 1,00 7.18%

REF.	REFERENCIA SIGPAC	CULTIVO	DESCRIPCIÓN CULTIVO	S/R	PENDIENTE		SUP.
					MEDIA (%)	PROPUESTA (ha)	
160000026341169	14-016-034-00047-0001	62000	PASTOS PERMANENTES DE 5 O MAS AÑOS-SIN VARIEDAD	S	7,64		12,21
160000026341168	14-016-034-00047-0001	62000	PASTOS PERMANENTES DE 5 O MAS AÑOS-SIN VARIEDAD	S	7,64		17,71
160000026341170	14-016-034-00047-0003	62000	PASTOS PERMANENTES DE 5 O MAS AÑOS-SIN VARIEDAD	S	8,45		0,02
160000026341171	14-016-056-00004-0001	62000	PASTOS PERMANENTES DE 5 O MAS AÑOS-SIN VARIEDAD	S	6,24		14,83



<u>APELLIDOS Y NOMBRE / RAZÓN SOCIAL</u>	<u>NIF</u>	<u>EXPEDIENTE</u>	<u>PROPUESTA</u>
CARBONERO GARCIA JOSE	29969972Y	3035741	ADMITIDO
<u>SOLICITA ACTUACIÓN 1</u>	<u>SOLICITA ACTUACIÓN 2</u>	<u>PROPUESTA ACTUACIÓN 2</u>	<u>SOLICITA ACTUACIÓN 3</u>
NO	SI	ADMITIDO	NO

DETALLE DE ACTUACIÓN 2

IMPORTES POR ANUALIDAD

	<u>SUPERFICIE PROPUESTA</u>	<u>SUPERFICIE SUBVENCIONABLE</u>	<u>2016</u>	<u>2017</u>	<u>2018</u>	<u>2019</u>	<u>2020</u>
IMPORTE MÁXIMO	29,97	29,97	2.844,45 €	2.844,45 €	2.844,45 €	2.844,45 €	2.844,45 €
IMPORTE MEDIO DE TRANSFERENCIA (€/ha)			94,91 €	94,91 €	94,91 €	94,91 €	94,91 €

RECINTOS PROPUESTOS

<u>REF.</u>	<u>REFERENCIA SIGPAC</u>	<u>CULTIVO</u>	<u>DESCRIPCIÓN CULTIVO</u>	<u>S/R</u>	<u>PEND. MEDIA (%)</u>	<u>SUP. DEC. (ha)</u>	<u>SUP. BRUTA (ha)</u>	<u>CAP (%)</u>	<u>SUP. NETA (ha)</u>	<u>SUP. DEC. ADMIN. (ha)</u>	<u>SUP. CAMPO (ha)</u>	<u>SUP. CALC. (ha)</u>
160000000911029	14-016-003-00005-0001	62000	PASTOS PERMANENTES DE 5 O MAS AÑOS-SIN VARIEDAD	S	20,82	30,79	29,97	100,00	29,97	29,97		29,97

INCIDENCIAS

INCIDENCIA DESCRIPCIÓN

80866	La superficie que figura en la capa de formación adhesionada para el recinto, es inferior a la superficie por la que se solicita la ayuda para el recinto Ref:160000000911029 Recinto:14-016-003-00005-001 Cultivo:62000 PASTOS PERMANENTES DE 5 O MAS AÑOS-SIN VARIEDAD Secano Sup. Dec. Adm.:30,79 Sup. Censo Bruta:29,97
-------	---

DETALLE DE SUPERFICIE DE FORMACIÓN ADEHESADA EN EL CENSO DE DEHESAS

<u>REF.</u>	<u>REFERENCIA SIGPAC</u>	<u>SUP. BRUTA (ha)</u>	<u>CAP (%)</u>	<u>SUP. NETA (ha)</u>
1500000013043459	14-016-002-00029-0001	1,10	100,00	1,10
1600000000910998	14-016-002-00029-0002	0,01	100,00	0,01
1600000000911005	14-016-002-00032-0001	3,72	100,00	3,72
1600000000911025	14-016-003-00004-0001	21,24	100,00	21,24
1600000000911029	14-016-003-00005-0001	29,97	100,00	29,97
1600000000911471	14-016-004-00138-0001	15,09	100,00	15,09
1600000000911476	14-016-004-00140-0002	6,68	100,00	6,68
1600000010115279	14-016-004-00067-0002	8,53	100,00	8,53
1600000010116615	14-016-004-00118-0002	7,95	100,00	7,95
1600000010116618	14-016-004-00119-0002	7,73	100,00	7,73
1600000010116621	14-016-004-00122-0002	9,98	100,00	9,98
1600000010937225	14-016-017-00028-0001	19,91	100,00	19,91
1600000010937229	14-016-017-00029-0001	48,27	100,00	48,27
1600000010937233	14-016-017-00029-0005	0,65	100,00	0,65
1600000010937236	14-016-017-00029-0006	0,41	100,00	0,41
TOTAL		181,24		181,24

RESUMEN CRITERIOS DE SELECCIÓN

10.1.3 Conservación y mejora de pastos en sistemas de dehesas.

PUNTOS: 9,00

	<u>PUNTOS</u>	
Plan de Gestión Integral de Dehesas oficialmente aprobado	0,00	N
Porcentaje de superficie determinada en Red Natura 2000	4,00	100.0%
Tener suscrito o haber tenido suscrito convenio de colaboración con el proyecto LIFE+	0,00	N
Porcentaje de superficie determinada de la explotación bajo sistemas de producción integrada ganadera o producción ecológica	0,00	0.0%
Porcentaje de carga ganadera con especies rumiantes	2,00	77.86%
Porcentaje de carga ganadera con especies ovina	0,00	0.0%
Pendiente media de la explotación	3,00	20.82%



DETALLE CRITERIOS DE SELECCIÓN

10.1.3 Conservación y mejora de pastos en sistemas de dehesas. PUNTOS: 9,00

Plan de Gestión Integral de Dehesas oficialmente aprobado PUNTOS: 0,00 N

Porcentaje de superficie determinada en Red Natura 2000 PUNTOS: 4,00 100.0%

REF.	REFERENCIA SIGPAC	CULTIVO	DESCRIPCIÓN CULTIVO	S/R	SUP. PROPUESTA (ha)	SUP. CUMPLE (ha)
1600000000911029	14-016-003-00005-0001	62000	PASTOS PERMANENTES DE 5 O MAS AÑOS-SIN VARIEDAD	S	29,97	29,97

Tener suscrito o haber tenido suscrito convenio de colaboración con el proyecto LIFE+ PUNTOS: 0,00 N

Porcentaje de superficie determinada de la explotación bajo sistemas de producción integrada ganadera o producción ecológica PUNTOS: 0,00 0.0%

REF.	REFERENCIA SIGPAC	CULTIVO	DESCRIPCIÓN CULTIVO	S/R	SUP. PROPUESTA (ha)	SUP. CUMPLE (ha)
1600000000911029	14-016-003-00005-0001	62000	PASTOS PERMANENTES DE 5 O MAS AÑOS-SIN VARIEDAD	S	29,97	0,00

Porcentaje de carga ganadera con especies rumiantes PUNTOS: 2,00 77.86%

EXPLOTACIÓN	ESPECIE	RUMIANTE	UGMs
ES140160000063	BOVINA	SI	92.71
ES140160000063	PORCINO	NO	37.72
ES140160000352	BOVINA	SI	37.44
ES140160000352	PORCINO	NO	6
ES140160000599	BOVINA	SI	23.62
ES140160000599	PORCINO	NO	0

Porcentaje de carga ganadera con especies ovina PUNTOS: 0,00 0.0%

EXPLOTACIÓN	ESPECIE	OVINA	UGMs
ES140160000063	BOVINA	NO	92.71
ES140160000063	PORCINO	NO	37.72
ES140160000352	BOVINA	NO	37.44
ES140160000352	PORCINO	NO	6
ES140160000599	BOVINA	NO	23.62
ES140160000599	PORCINO	NO	0

Pendiente media de la explotación PUNTOS: 3,00 20.82%

REF.	REFERENCIA SIGPAC	CULTIVO	DESCRIPCIÓN CULTIVO	S/R	PENDIENTE MEDIA (%)	SUP. PROPUESTA (ha)
1600000000911029	14-016-003-00005-0001	62000	PASTOS PERMANENTES DE 5 O MAS AÑOS-SIN VARIEDAD	S	20,82	29,97



<u>APELLIDOS Y NOMBRE / RAZÓN SOCIAL</u>	<u>NIF</u>	<u>EXPEDIENTE</u>	<u>PROPUESTA</u>
CARBONERO SANCHEZ ADRIANO	30519268Q	3043081	ADMITIDO
<u>SOLICITA ACTUACIÓN 1</u>	<u>SOLICITA ACTUACIÓN 2</u>	<u>SOLICITA ACTUACIÓN 3</u>	<u>PROPUESTA ACTUACIÓN 3</u>
NO	NO	SI	ADMITIDO

DETALLE DE ACTUACIÓN 3

IMPORTES POR ANUALIDAD

	<u>SUPERFICIE PROPUESTA</u>	<u>SUPERFICIE SUBVENCIONABLE</u>	<u>2016</u>	<u>2017</u>	<u>2018</u>	<u>2019</u>	<u>2020</u>
IMPORTE MÁXIMO	48,86	48,86	2.093,16 €	2.093,16 €	2.093,16 €	2.093,16 €	2.093,16 €
IMPORTE MEDIO DE TRANSFERENCIA (€/ha)			42,84 €	42,84 €	42,84 €	42,84 €	42,84 €

RECINTOS PROPUESTOS

<u>REF.</u>	<u>REFERENCIA SIGPAC</u>	<u>CULTIVO</u>	<u>DESCRIPCIÓN CULTIVO</u>	<u>S/R</u>	<u>PEND. MEDIA (%)</u>	<u>SUP. DEC. (ha)</u>	<u>SUP. BRUTA (ha)</u>	<u>CAP (%)</u>	<u>SUP. NETA (ha)</u>	<u>SUP. DEC. ADMIN. (ha)</u>	<u>SUP. CAMPO (ha)</u>	<u>SUP. CALC. (ha)</u>
160000026158782	14-069-057-00030-0010	62000	PASTOS PERMANENTES DE 5 O MAS AÑOS-SIN VARIEDAD	S	6,28	8,00	7,99	100,00	7,99	7,99		7,99
160000026158783	14-069-057-00031-0004	62000	PASTOS PERMANENTES DE 5 O MAS AÑOS-SIN VARIEDAD	S	6,40	11,48	11,48	100,00	11,48	11,48		11,48
160000026158786	14-069-057-00030-0001	62000	PASTOS PERMANENTES DE 5 O MAS AÑOS-SIN VARIEDAD	S	6,78	5,10	5,10	100,00	5,10	5,10		5,10
160000026158787	14-069-057-00030-0020	62000	PASTOS PERMANENTES DE 5 O MAS AÑOS-SIN VARIEDAD	S	4,54	0,69	0,69	100,00	0,69	0,69		0,69
160000026158799	14-069-036-00007-0001	62000	PASTOS PERMANENTES DE 5 O MAS AÑOS-SIN VARIEDAD	S	24,10	24,58	20,50	100,00	20,50	20,50		20,50
160000026158800	14-069-057-00030-0012	62000	PASTOS PERMANENTES DE 5 O MAS AÑOS-SIN VARIEDAD	S	6,88	3,13	3,10	100,00	3,10	3,10		3,10

INCIDENCIAS

INCIDENCIA DESCRIPCIÓN

80866 La superficie que figura en la capa de formación adhesionada para el recinto, es inferior a la superficie por la que se solicita la ayuda para el recinto
 Ref:160000026158782 Recinto:14-069-057-00030-010 Cultivo:62000 PASTOS PERMANENTES DE 5 O MAS AÑOS-SIN VARIEDAD Secano Sup. Dec. Adm.:8 Sup. Censo Bruta:7,99
 Ref:160000026158799 Recinto:14-069-036-00007-001 Cultivo:62000 PASTOS PERMANENTES DE 5 O MAS AÑOS-SIN VARIEDAD Secano Sup. Dec. Adm.:24,58 Sup. Censo Bruta:20,5
 Ref:160000026158800 Recinto:14-069-057-00030-012 Cultivo:62000 PASTOS PERMANENTES DE 5 O MAS AÑOS-SIN VARIEDAD Secano Sup. Dec. Adm.:3,13 Sup. Censo Bruta:3,1

DETALLE DE SUPERFICIE DE FORMACIÓN ADEHESADA EN EL CENSO DE DEHESAS

<u>REF.</u>	<u>REFERENCIA SIGPAC</u>	<u>SUP. BRUTA (ha)</u>	<u>CAP (%)</u>	<u>SUP. NETA (ha)</u>
160000026158781	14-069-035-00032-0001	0,02	100,00	0,02
160000026158782	14-069-057-00030-0010	7,99	100,00	7,99
160000026158783	14-069-057-00031-0004	11,48	100,00	11,48
160000026158784	14-069-057-00028-0001	3,20	100,00	3,20
160000026158785	14-069-055-00022-0001	13,02	100,00	13,02
160000026158786	14-069-057-00030-0001	5,10	100,00	5,10
160000026158787	14-069-057-00030-0020	0,69	100,00	0,69
160000026158789	14-069-057-00030-0001	3,96	100,00	3,96
160000026158790	14-069-035-00033-0001	0,07	100,00	0,07
160000026158791	14-069-035-00091-0001	0,02	100,00	0,02
160000026158792	14-069-057-00037-0001	8,36	100,00	8,36
160000026158793	14-069-057-00030-0010	0,04	100,00	0,04
160000026158794	14-069-056-00032-0002	0,30	100,00	0,30
160000026158795	14-069-036-00007-0001	8,95	100,00	8,95
160000026158796	14-069-037-00020-0001	9,82	100,00	9,82
160000026158797	14-069-036-00007-0001	5,70	100,00	5,70
160000026158798	14-069-057-00030-0016	5,12	100,00	5,12
160000026158799	14-069-036-00007-0001	20,50	100,00	20,50
160000026158800	14-069-057-00030-0012	3,10	100,00	3,10
160000026158801	14-069-056-00031-0001	3,89	100,00	3,89
160000026158802	14-069-057-00030-0010	9,34	100,00	9,34
160000026158803	14-069-035-00034-0001	0,05	100,00	0,05
160000026158804	14-069-035-09015-0001	0,03	100,00	0,03
TOTAL		120,75		120,75

RESUMEN CRITERIOS DE SELECCIÓN

10.1.3 Conservación y mejora de pastos en sistemas de dehesas.

PUNTOS: 7,00

	PUNTOS	
Plan de Gestión Integral de Dehesas oficialmente aprobado	0,00	N
Porcentaje de superficie determinada en Red Natura 2000	0,00	0.0%
Tener suscrito o haber tenido suscrito convenio de colaboración con el proyecto LIFE+	0,00	N
Porcentaje de superficie determinada de la explotación bajo sistemas de producción integrada ganadera o producción ecológica	4,00	100.0%
Porcentaje de carga ganadera con especies rumiantes	1,00	60.05%
Porcentaje de carga ganadera con especies ovina	0,00	0.0%
Pendiente media de la explotación	2,00	13.85%

DETALLE CRITERIOS DE SELECCIÓN

10.1.3 Conservación y mejora de pastos en sistemas de dehesas.

PUNTOS: 7,00

REF.	REFERENCIA SIGPAC	CULTIVO	DESCRIPCIÓN CULTIVO	S/R	SUP. PROPUESTA (ha)	SUP. CUMPLE (ha)	
160000026158799	14-069-036-00007-0001	62000	PASTOS PERMANENTES DE 5 O MAS AÑOS-SIN VARIEDAD	S	20,50	0,00	
160000026158786	14-069-057-00030-0001	62000	PASTOS PERMANENTES DE 5 O MAS AÑOS-SIN VARIEDAD	S	5,10	0,00	
160000026158782	14-069-057-00030-0010	62000	PASTOS PERMANENTES DE 5 O MAS AÑOS-SIN VARIEDAD	S	7,99	0,00	
160000026158800	14-069-057-00030-0012	62000	PASTOS PERMANENTES DE 5 O MAS AÑOS-SIN VARIEDAD	S	3,10	0,00	
160000026158787	14-069-057-00030-0020	62000	PASTOS PERMANENTES DE 5 O MAS AÑOS-SIN VARIEDAD	S	0,69	0,00	
160000026158783	14-069-057-00031-0004	62000	PASTOS PERMANENTES DE 5 O MAS AÑOS-SIN VARIEDAD	S	11,48	0,00	
Tener suscrito o haber tenido suscrito convenio de colaboración con el proyecto LIFE+							
					PUNTOS:	0,00	N
Porcentaje de superficie determinada de la explotación bajo sistemas de producción integrada ganadera o producción ecológica							
					PUNTOS:	4,00	100.0%
REF.	REFERENCIA SIGPAC	CULTIVO	DESCRIPCIÓN CULTIVO	S/R	SUP. PROPUESTA (ha)	SUP. CUMPLE (ha)	
160000026158799	14-069-036-00007-0001	62000	PASTOS PERMANENTES DE 5 O MAS AÑOS-SIN VARIEDAD	S	20,50	20,50	
160000026158786	14-069-057-00030-0001	62000	PASTOS PERMANENTES DE 5 O MAS AÑOS-SIN VARIEDAD	S	5,10	5,10	
160000026158782	14-069-057-00030-0010	62000	PASTOS PERMANENTES DE 5 O MAS AÑOS-SIN VARIEDAD	S	7,99	7,99	
160000026158800	14-069-057-00030-0012	62000	PASTOS PERMANENTES DE 5 O MAS AÑOS-SIN VARIEDAD	S	3,10	3,10	
160000026158787	14-069-057-00030-0020	62000	PASTOS PERMANENTES DE 5 O MAS AÑOS-SIN VARIEDAD	S	0,69	0,69	
160000026158783	14-069-057-00031-0004	62000	PASTOS PERMANENTES DE 5 O MAS AÑOS-SIN VARIEDAD	S	11,48	11,48	

Porcentaje de carga ganadera con especies rumiantes

PUNTOS: 1,00 60.05%

EXPLORACIÓN	ESPECIE	RUMIANTE	UGMs
ES140690000402	BOVINA	SI	16.64
ES140690000402	PORCINO	NO	3.57
ES140690000477	BOVINA	SI	60.87
ES140690000853	PORCINO	NO	52.94
ES140690001227	BOVINA	SI	7.44

Porcentaje de carga ganadera con especies ovina

PUNTOS: 0,00 0.0%

<u>EXPLOTACIÓN</u>	<u>ESPECIE</u>	<u>OVINA</u>	<u>UGMs</u>
ES140690000402	BOVINA	NO	16.64
ES140690000402	PORCINO	NO	3.57
ES140690000477	BOVINA	NO	60.87
ES140690000853	PORCINO	NO	52.94
ES140690001227	BOVINA	NO	7.44

Pendiente media de la explotación

PUNTOS: 2,00 13.85%

<u>REF.</u>	<u>REFERENCIA SIGPAC</u>	<u>CULTIVO</u>	<u>DESCRIPCIÓN CULTIVO</u>	<u>S/R</u>	<u>PENDIENTE MEDIA (%)</u>	<u>SUP. PROPUESTA (ha)</u>
1600000026158799	14-069-036-00007-0001	62000	PASTOS PERMANENTES DE 5 O MAS AÑOS-SIN VARIEDAD	S	24,10	20,50
1600000026158786	14-069-057-00030-0001	62000	PASTOS PERMANENTES DE 5 O MAS AÑOS-SIN VARIEDAD	S	6,78	5,10
1600000026158782	14-069-057-00030-0010	62000	PASTOS PERMANENTES DE 5 O MAS AÑOS-SIN VARIEDAD	S	6,28	7,99
1600000026158800	14-069-057-00030-0012	62000	PASTOS PERMANENTES DE 5 O MAS AÑOS-SIN VARIEDAD	S	6,88	3,10
1600000026158787	14-069-057-00030-0020	62000	PASTOS PERMANENTES DE 5 O MAS AÑOS-SIN VARIEDAD	S	4,54	0,69
1600000026158783	14-069-057-00031-0004	62000	PASTOS PERMANENTES DE 5 O MAS AÑOS-SIN VARIEDAD	S	6,40	11,48



<u>APELLIDOS Y NOMBRE / RAZÓN SOCIAL</u>	<u>NIF</u>	<u>EXPEDIENTE</u>	<u>PROPUESTA</u>
CARMONA MUÑOZ CARLOS ENRIQUE	30195441Y	3029421	ADMITIDO
<u>SOLICITA ACTUACIÓN 1</u>	<u>SOLICITA ACTUACIÓN 2</u>	<u>PROPUESTA ACTUACIÓN 2</u>	<u>SOLICITA ACTUACIÓN 3</u>
NO	SI	ADMITIDO	NO

DETALLE DE ACTUACIÓN 2

IMPORTES POR ANUALIDAD

	<u>SUPERFICIE PROPUESTA</u>	<u>SUPERFICIE SUBVENCIONABLE</u>	<u>2016</u>	<u>2017</u>	<u>2018</u>	<u>2019</u>	<u>2020</u>
IMPORTE MÁXIMO	21,01	19,79	1.878,27 €	1.878,27 €	1.878,27 €	1.878,27 €	1.878,27 €
IMPORTE MEDIO DE TRANSFERENCIA (€/ha)			89,40 €	89,40 €	89,40 €	89,40 €	89,40 €

RECINTOS PROPUESTOS

<u>REF.</u>	<u>REFERENCIA SIGPAC</u>	<u>CULTIVO</u>	<u>DESCRIPCIÓN CULTIVO</u>	<u>S/R</u>	<u>PEND. MEDIA (%)</u>	<u>SUP. DEC. (ha)</u>	<u>SUP. BRUTA (ha)</u>	<u>CAP (%)</u>	<u>SUP. NETA (ha)</u>	<u>SUP. DEC. ADMIN. (ha)</u>	<u>SUP. CAMPO (ha)</u>	<u>SUP. CALC. (ha)</u>
160000000658047	14-003-026-00011-0002	62000	PASTOS PERMANENTES DE 5 O MAS AÑOS-SIN VARIEDAD	S	8,82	2,95	2,95	100,00	2,95	2,95	8,15	2,95
160000000658055	14-003-026-00011-0004	62000	PASTOS PERMANENTES DE 5 O MAS AÑOS-SIN VARIEDAD	S	8,39	12,72	15,23	78,53	11,96	11,96	21,49	11,96
160000000658057	14-003-026-00011-0006	62000	PASTOS PERMANENTES DE 5 O MAS AÑOS-SIN VARIEDAD	S	7,02	3,15	3,60	85,00	3,06	3,06	5,24	3,06
160000000658062	14-003-026-00011-0008	62000	PASTOS PERMANENTES DE 5 O MAS AÑOS-SIN VARIEDAD	S	8,19	3,05	4,06	75,00	3,04	3,04	3,98	3,04
160000000658063	14-003-026-00011-0009	62000	PASTOS PERMANENTES DE 5 O MAS AÑOS-SIN VARIEDAD	S	6,78	1,15	0,00	25,00	0,00	0,00	1,15	0,00

INCIDENCIAS

INCIDENCIA DESCRIPCIÓN

- 80864 Superficie máxima determinada superior al 50% de la superficie de formación adhesionada total de la dehesa
Ref: Recinto:---- Cultivo: - Sup. Resulta:21,01 Sup. Formación Adhesionada Total:39,57
- 80866 La superficie que figura en la capa de formación adhesionada para el recinto, es inferior a la superficie por la que se solicita la ayuda para el recinto
Ref:160000000658047 Recinto:14-003-026-00011-0002 Cultivo:62000 PASTOS PERMANENTES DE 5 O MAS AÑOS-SIN VARIEDAD Secano Sup. Dec. Adm.:8,15 Sup. Censo Bruta:2,95
Ref:160000000658055 Recinto:14-003-026-00011-0004 Cultivo:62000 PASTOS PERMANENTES DE 5 O MAS AÑOS-SIN VARIEDAD Secano Sup. Dec. Adm.:39,06 Sup. Censo Bruta:15,23
Ref:160000000658057 Recinto:14-003-026-00011-0006 Cultivo:62000 PASTOS PERMANENTES DE 5 O MAS AÑOS-SIN VARIEDAD Secano Sup. Dec. Adm.:6,16 Sup. Censo Bruta:3,6
Ref:160000000658062 Recinto:14-003-026-00011-0008 Cultivo:62000 PASTOS PERMANENTES DE 5 O MAS AÑOS-SIN VARIEDAD Secano Sup. Dec. Adm.:4,68 Sup. Censo Bruta:4,06
Ref:160000000658063 Recinto:14-003-026-00011-0009 Cultivo:62000 PASTOS PERMANENTES DE 5 O MAS AÑOS-SIN VARIEDAD Secano Sup. Dec. Adm.:4,58 Sup. Censo Bruta:0

DETALLE DE SUPERFICIE DE FORMACIÓN ADEHESADA EN EL CENSO DE DEHESAS

<u>REF.</u>	<u>REFERENCIA SIGPAC</u>	<u>SUP. BRUTA (ha)</u>	<u>CAP (%)</u>	<u>SUP. NETA (ha)</u>
1500000012740959	14-003-026-00009-0001	2,29	100,00	2,29
1500000012740962	14-003-026-00010-0001	1,09	100,00	1,09
1500000012740966	14-003-026-00010-0002	0,03	0,00	0,00
160000000658043	14-003-026-00011-0001	5,37	55,00	2,96
160000000658047	14-003-026-00011-0002	2,96	100,00	2,96
160000000658051	14-003-026-00011-0003	22,65	65,00	14,73
160000000658055	14-003-026-00011-0004	15,23	45,00	6,85
160000000658057	14-003-026-00011-0006	3,60	85,00	3,06
160000000658059	14-003-026-00011-0007	2,08	45,00	0,94
160000000658062	14-003-026-00011-0008	4,06	85,00	3,45
160000000658065	14-003-026-00011-0010	2,25	55,00	1,24
TOTAL		61,61		39,57



RESUMEN CRITERIOS DE SELECCIÓN

10.1.3 Conservación y mejora de pastos en sistemas de dehesas. PUNTOS: 9,00

	PUNTOS	
Plan de Gestión Integral de Dehesas oficialmente aprobado	0,00	N
Porcentaje de superficie determinada en Red Natura 2000	0,00	0.0%
Tener suscrito o haber tenido suscrito convenio de colaboración con el proyecto LIFE+	0,00	N
Porcentaje de superficie determinada de la explotación bajo sistemas de producción integrada ganadera o producción ecológica	4,00	100.0%
Porcentaje de carga ganadera con especies rumiantes	3,00	100.0%
Porcentaje de carga ganadera con especies ovina	0,00	0.0%
Pendiente media de la explotación	2,00	8.22%

DETALLE CRITERIOS DE SELECCIÓN

10.1.3 Conservación y mejora de pastos en sistemas de dehesas. PUNTOS: 9,00

Plan de Gestión Integral de Dehesas oficialmente aprobado	PUNTOS:	0,00	N
Porcentaje de superficie determinada en Red Natura 2000	PUNTOS:	0,00	0.0%

REF.	REFERENCIA SIGPAC	CULTIVO	DESCRIPCIÓN CULTIVO	S/R	SUP. PROPUESTA (ha)	SUP. CUMPLE (ha)
160000000658047	14-003-026-00011-0002	62000	PASTOS PERMANENTES DE 5 O MAS AÑOS-SIN VARIEDAD	S	2,95	0,00
160000000658055	14-003-026-00011-0004	62000	PASTOS PERMANENTES DE 5 O MAS AÑOS-SIN VARIEDAD	S	11,96	0,00
160000000658057	14-003-026-00011-0006	62000	PASTOS PERMANENTES DE 5 O MAS AÑOS-SIN VARIEDAD	S	3,06	0,00
160000000658062	14-003-026-00011-0008	62000	PASTOS PERMANENTES DE 5 O MAS AÑOS-SIN VARIEDAD	S	3,04	0,00
160000000658063	14-003-026-00011-0009	62000	PASTOS PERMANENTES DE 5 O MAS AÑOS-SIN VARIEDAD	S	0,00	0,00

Tener suscrito o haber tenido suscrito convenio de colaboración con el proyecto LIFE+	PUNTOS:	0,00	N
Porcentaje de superficie determinada de la explotación bajo sistemas de producción integrada ganadera o producción ecológica	PUNTOS:	4,00	100.0%

REF.	REFERENCIA SIGPAC	CULTIVO	DESCRIPCIÓN CULTIVO	S/R	SUP. PROPUESTA (ha)	SUP. CUMPLE (ha)
160000000658047	14-003-026-00011-0002	62000	PASTOS PERMANENTES DE 5 O MAS AÑOS-SIN VARIEDAD	S	2,95	2,95
160000000658055	14-003-026-00011-0004	62000	PASTOS PERMANENTES DE 5 O MAS AÑOS-SIN VARIEDAD	S	11,96	11,96
160000000658057	14-003-026-00011-0006	62000	PASTOS PERMANENTES DE 5 O MAS AÑOS-SIN VARIEDAD	S	3,06	3,06
160000000658062	14-003-026-00011-0008	62000	PASTOS PERMANENTES DE 5 O MAS AÑOS-SIN VARIEDAD	S	3,04	3,04
160000000658063	14-003-026-00011-0009	62000	PASTOS PERMANENTES DE 5 O MAS AÑOS-SIN VARIEDAD	S	0,00	0,00

Porcentaje de carga ganadera con especies rumiantes	PUNTOS:	3,00	100.0%
---	---------	------	--------

EXPLORACIÓN	ESPECIE	RUMIANTE	UGMs
ES140030000216	CAPRINA	SI	22.76
ES140540000870	CAPRINA	SI	0

Porcentaje de carga ganadera con especies ovina	PUNTOS:	0,00	0.0%
---	---------	------	------

EXPLORACIÓN	ESPECIE	OVINA	UGMs
ES140030000216	CAPRINA	NO	22.76
ES140540000870	CAPRINA	NO	0

Pendiente media de la explotación	PUNTOS:	2,00	8.22%
-----------------------------------	---------	------	-------

REF.	REFERENCIA SIGPAC	CULTIVO	DESCRIPCIÓN CULTIVO	S/R	PENDIENTE		SUP.
					MEDIA (%)	PROPUESTA (ha)	
160000000658047	14-003-026-00011-0002	62000	PASTOS PERMANENTES DE 5 O MAS AÑOS-SIN VARIEDAD	S	8,82		2,95
160000000658055	14-003-026-00011-0004	62000	PASTOS PERMANENTES DE 5 O MAS AÑOS-SIN VARIEDAD	S	8,39		11,96
160000000658057	14-003-026-00011-0006	62000	PASTOS PERMANENTES DE 5 O MAS AÑOS-SIN VARIEDAD	S	7,02		3,06
160000000658062	14-003-026-00011-0008	62000	PASTOS PERMANENTES DE 5 O MAS AÑOS-SIN VARIEDAD	S	8,19		3,04
160000000658063	14-003-026-00011-0009	62000	PASTOS PERMANENTES DE 5 O MAS AÑOS-SIN VARIEDAD	S	6,78		0,00



<u>APELLIDOS Y NOMBRE / RAZÓN SOCIAL</u>	<u>NIF</u>	<u>EXPEDIENTE</u>	<u>PROPUESTA</u>
CASILLA ROMERA S.C.P.	J14938971	3040543	ADMITIDO
<u>SOLICITA ACTUACIÓN 1</u>	<u>SOLICITA ACTUACIÓN 2</u>	<u>PROPUESTA ACTUACIÓN 2</u>	<u>SOLICITA ACTUACIÓN 3</u>
NO	SI	ADMITIDO	NO

DETALLE DE ACTUACIÓN 2

IMPORTE POR ANUALIDAD

	<u>SUPERFICIE PROPUESTA</u>	<u>SUPERFICIE SUBVENCIONABLE</u>	<u>2016</u>	<u>2017</u>	<u>2018</u>	<u>2019</u>	<u>2020</u>
IMPORTE MÁXIMO	30,69	30,69	2.912,79 €	2.912,79 €	2.912,79 €	2.912,79 €	2.912,79 €
IMPORTE MEDIO DE TRANSFERENCIA (€/ha)			94,91 €	94,91 €	94,91 €	94,91 €	94,91 €

RECINTOS PROPUESTOS

<u>REF.</u>	<u>REFERENCIA SIGPAC</u>	<u>CULTIVO</u>	<u>DESCRIPCIÓN CULTIVO</u>	<u>S/R</u>	<u>PEND. MEDIA (%)</u>	<u>SUP. DEC. (ha)</u>	<u>SUP. BRUTA (ha)</u>	<u>CAP (%)</u>	<u>SUP. NETA (ha)</u>	<u>SUP. DEC. ADMIN. (ha)</u>	<u>SUP. CAMPO (ha)</u>	<u>SUP. CALC. (ha)</u>
1600000025881078	14-069-003-00044-0001	62000	PASTOS PERMANENTES DE 5 O MAS AÑOS-SIN VARIEDAD	S	6,23	9,30	9,29	100,00	9,29	9,29		9,29
1600000025881079	14-069-003-00045-0007	62000	PASTOS PERMANENTES DE 5 O MAS AÑOS-SIN VARIEDAD	S	8,32	7,89	7,89	100,00	7,89	7,89		7,89
1600000025881080	14-069-003-00047-0001	62000	PASTOS PERMANENTES DE 5 O MAS AÑOS-SIN VARIEDAD	S	8,23	3,43	3,43	100,00	3,43	3,43		3,43
1600000025881084	14-069-008-00017-0003	62000	PASTOS PERMANENTES DE 5 O MAS AÑOS-SIN VARIEDAD	S	7,34	8,67	6,53	100,00	6,53	6,53		6,53
1600000025881086	14-069-008-00029-0001	62000	PASTOS PERMANENTES DE 5 O MAS AÑOS-SIN VARIEDAD	S	8,11	3,55	3,55	100,00	3,55	3,55		3,55

INCIDENCIAS

INCIDENCIA DESCRIPCIÓN

80866	La superficie que figura en la capa de formación adhesionada para el recinto, es inferior a la superficie por la que se solicita la ayuda para el recinto Ref:1600000025881078 Recinto:14-069-003-00044-001 Cultivo:62000 PASTOS PERMANENTES DE 5 O MAS AÑOS-SIN VARIEDAD Secano Sup. Dec. Adm.:9,3 Sup. Censo Bruta:9,29 Ref:1600000025881084 Recinto:14-069-008-00017-003 Cultivo:62000 PASTOS PERMANENTES DE 5 O MAS AÑOS-SIN VARIEDAD Secano Sup. Dec. Adm.:8,67 Sup. Censo Bruta:6,53
-------	--

DETALLE DE SUPERFICIE DE FORMACIÓN ADEHESADA EN EL CENSO DE DEHESAS

<u>REF.</u>	<u>REFERENCIA SIGPAC</u>	<u>SUP. BRUTA (ha)</u>	<u>CAP (%)</u>	<u>SUP. NETA (ha)</u>
1600000025881078	14-069-003-00044-0001	9,29	100,00	9,29
1600000025881079	14-069-003-00045-0007	7,89	100,00	7,89
1600000025881080	14-069-003-00047-0001	3,43	100,00	3,43
1600000025881081	14-069-003-00045-0007	35,68	100,00	35,68
1600000025881082	14-069-003-00045-0008	0,43	100,00	0,43
1600000025881083	14-069-003-00045-0009	0,44	100,00	0,44
1600000025881084	14-069-008-00017-0003	6,53	100,00	6,53
1600000025881085	14-069-003-00048-0001	0,16	100,00	0,16
1600000025881086	14-069-008-00029-0001	3,55	100,00	3,55
TOTAL		67,40		67,40

RESUMEN CRITERIOS DE SELECCIÓN

10.1.3 Conservación y mejora de pastos en sistemas de dehesas.

PUNTOS: 7,00

	<u>PUNTOS</u>	
Plan de Gestión Integral de Dehesas oficialmente aprobado	0,00	N
Porcentaje de superficie determinada en Red Natura 2000	0,00	0.0%
Tener suscrito o haber tenido suscrito convenio de colaboración con el proyecto LIFE+	0,00	N
Porcentaje de superficie determinada de la explotación bajo sistemas de producción integrada ganadera o producción ecológica	4,00	100.0%
Porcentaje de carga ganadera con especies rumiantes	2,00	92.1%
Porcentaje de carga ganadera con especies ovina	0,00	0.0%
Pendiente media de la explotación	1,00	7.44%

DETALLE CRITERIOS DE SELECCIÓN

10.1.3 Conservación y mejora de pastos en sistemas de dehesas.

PUNTOS: 7,00

Plan de Gestión Integral de Dehesas oficialmente aprobado

PUNTOS: 0,00 N

Porcentaje de superficie determinada en Red Natura 2000

PUNTOS: 0,00 0.0%

REF.	REFERENCIA SIGPAC	CULTIVO	DESCRIPCIÓN CULTIVO	S/R	SUP. PROPUESTA (ha)	SUP. CUMPLE (ha)
160000025881078	14-069-003-00044-0001	62000	PASTOS PERMANENTES DE 5 O MAS AÑOS-SIN VARIEDAD	S	9,29	0,00
160000025881079	14-069-003-00045-0007	62000	PASTOS PERMANENTES DE 5 O MAS AÑOS-SIN VARIEDAD	S	7,89	0,00
160000025881080	14-069-003-00047-0001	62000	PASTOS PERMANENTES DE 5 O MAS AÑOS-SIN VARIEDAD	S	3,43	0,00
160000025881084	14-069-008-00017-0003	62000	PASTOS PERMANENTES DE 5 O MAS AÑOS-SIN VARIEDAD	S	6,53	0,00
160000025881086	14-069-008-00029-0001	62000	PASTOS PERMANENTES DE 5 O MAS AÑOS-SIN VARIEDAD	S	3,55	0,00

Tener suscrito o haber tenido suscrito convenio de colaboración con el proyecto LIFE+

PUNTOS: 0,00 N

Porcentaje de superficie determinada de la explotación bajo sistemas de producción integrada ganadera o producción ecológica

PUNTOS: 4,00 100.0%

REF.	REFERENCIA SIGPAC	CULTIVO	DESCRIPCIÓN CULTIVO	S/R	SUP. PROPUESTA (ha)	SUP. CUMPLE (ha)
160000025881078	14-069-003-00044-0001	62000	PASTOS PERMANENTES DE 5 O MAS AÑOS-SIN VARIEDAD	S	9,29	9,29
160000025881079	14-069-003-00045-0007	62000	PASTOS PERMANENTES DE 5 O MAS AÑOS-SIN VARIEDAD	S	7,89	7,89
160000025881080	14-069-003-00047-0001	62000	PASTOS PERMANENTES DE 5 O MAS AÑOS-SIN VARIEDAD	S	3,43	3,43
160000025881084	14-069-008-00017-0003	62000	PASTOS PERMANENTES DE 5 O MAS AÑOS-SIN VARIEDAD	S	6,53	6,53
160000025881086	14-069-008-00029-0001	62000	PASTOS PERMANENTES DE 5 O MAS AÑOS-SIN VARIEDAD	S	3,55	3,55

Porcentaje de carga ganadera con especies ruminantes

PUNTOS: 2,00 92.1%

EXLOTACIÓN	ESPECIE	RUMIANTE	UGMs
ES140690000119	BOVINA	SI	49.4
ES140690000119	CAPRINA	SI	0
ES140690000119	PORCINO	NO	4.24

Porcentaje de carga ganadera con especies ovina

PUNTOS: 0,00 0.0%

EXLOTACIÓN	ESPECIE	OVINA	UGMs
ES140690000119	BOVINA	NO	49.4
ES140690000119	CAPRINA	NO	0
ES140690000119	PORCINO	NO	4.24

Pendiente media de la explotación

PUNTOS: 1,00 7.44%

REF.	REFERENCIA SIGPAC	CULTIVO	DESCRIPCIÓN CULTIVO	S/R	PENDIENTE MEDIA (%)	SUP. PROPUESTA (ha)
160000025881078	14-069-003-00044-0001	62000	PASTOS PERMANENTES DE 5 O MAS AÑOS-SIN VARIEDAD	S	6,23	9,29
160000025881079	14-069-003-00045-0007	62000	PASTOS PERMANENTES DE 5 O MAS AÑOS-SIN VARIEDAD	S	8,32	7,89
160000025881080	14-069-003-00047-0001	62000	PASTOS PERMANENTES DE 5 O MAS AÑOS-SIN VARIEDAD	S	8,23	3,43
160000025881084	14-069-008-00017-0003	62000	PASTOS PERMANENTES DE 5 O MAS AÑOS-SIN VARIEDAD	S	7,34	6,53
160000025881086	14-069-008-00029-0001	62000	PASTOS PERMANENTES DE 5 O MAS AÑOS-SIN VARIEDAD	S	8,11	3,55

<u>APELLIDOS Y NOMBRE / RAZÓN SOCIAL</u>	<u>NIF</u>	<u>EXPEDIENTE</u>	<u>PROPUESTA</u>
CASTELL ARNAU S.A.	A23063183	3042236	ADMITIDO
<u>SOLICITA ACTUACIÓN 1</u>	<u>SOLICITA ACTUACIÓN 2</u>	<u>PROPUESTA ACTUACIÓN 2</u>	<u>SOLICITA ACTUACIÓN 3</u>
NO	SI	ADMITIDO	NO

DETALLE DE ACTUACIÓN 2

IMPORTE POR ANUALIDAD

	<u>SUPERFICIE PROPUESTA</u>	<u>SUPERFICIE SUBVENCIONABLE</u>	<u>2016</u>	<u>2017</u>	<u>2018</u>	<u>2019</u>	<u>2020</u>
IMPORTE MÁXIMO	48,48	48,48	4.601,24 €	4.601,24 €	4.601,24 €	4.601,24 €	4.601,24 €
IMPORTE MEDIO DE TRANSFERENCIA (€/ha)			94,91 €	94,91 €	94,91 €	94,91 €	94,91 €

RECINTOS PROPUESTOS

<u>REF.</u>	<u>REFERENCIA SIGPAC</u>	<u>CULTIVO</u>	<u>DESCRIPCIÓN CULTIVO</u>	<u>S/R</u>	<u>PEND. MEDIA (%)</u>	<u>SUP. DEC. (ha)</u>	<u>SUP. BRUTA (ha)</u>	<u>CAP (%)</u>	<u>SUP. NETA (ha)</u>	<u>SUP. DEC. ADMIN. (ha)</u>	<u>SUP. CAMPO (ha)</u>	<u>SUP. CALC. (ha)</u>
160000026135360	14-016-020-00002-0001	62000	PASTOS PERMANENTES DE 5 O MAS AÑOS-SIN VARIEDAD	S	10,80	30,82	30,82	100,00	30,82	30,82		30,82
160000026135361	14-016-020-00015-0001	62000	PASTOS PERMANENTES DE 5 O MAS AÑOS-SIN VARIEDAD	S	13,98	17,66	17,66	100,00	17,66	17,66		17,66

INCIDENCIAS

INCIDENCIA DESCRIPCIÓN

80866	La superficie que figura en la capa de formación adhesionada para el recinto, es inferior a la superficie por la que se solicita la ayuda para el recinto Ref:160000026135360 Recinto:14-016-020-00002-001 Cultivo:62000 PASTOS PERMANENTES DE 5 O MAS AÑOS-SIN VARIEDAD Secano Sup. Dec. Adm.:31,46 Sup. Censo Bruta:30,82 Ref:160000026135361 Recinto:14-016-020-00015-001 Cultivo:62000 PASTOS PERMANENTES DE 5 O MAS AÑOS-SIN VARIEDAD Secano Sup. Dec. Adm.:18,08 Sup. Censo Bruta:17,66
-------	---

DETALLE DE SUPERFICIE DE FORMACIÓN ADEHESADA EN EL CENSO DE DEHESAS

<u>REF.</u>	<u>REFERENCIA SIGPAC</u>	<u>SUP. BRUTA (ha)</u>	<u>CAP (%)</u>	<u>SUP. NETA (ha)</u>
160000026135316	14-016-001-00012-0001	131,43	100,00	131,43
160000026135317	14-016-001-00021-0001	0,18	100,00	0,18
160000026135318	14-016-001-00021-0005	37,74	100,00	37,74
160000026135319	14-016-001-00021-0013	1,46	100,00	1,46
160000026135337	14-016-001-00021-0006	0,84	45,00	0,38
160000026135341	14-043-011-00066-0104	0,39	100,00	0,39
160000026135345	14-043-011-00066-0010	0,10	100,00	0,10
160000026135346	14-043-011-00066-0010	0,03	100,00	0,03
160000026135353	14-016-001-00014-0001	32,45	100,00	32,45
160000026135354	14-016-020-00015-0007	5,03	100,00	5,03
160000026135358	14-043-011-00066-0120	0,69	100,00	0,69
160000026135359	14-043-011-00066-0120	0,81	100,00	0,81
160000026135360	14-016-020-00002-0001	30,82	100,00	30,82
160000026135361	14-016-020-00015-0001	17,66	100,00	17,66
160000026135365	14-016-001-00013-0008	0,02	100,00	0,02
160000026135366	14-016-001-00013-0001	41,51	100,00	41,51
160000026135367	14-016-001-00013-0004	7,17	100,00	7,17
160000026135368	14-016-020-00015-0001	2,35	100,00	2,35
160000026135369	14-016-020-00015-0012	0,01	100,00	0,01
160000026135370	14-016-020-00015-0001	62,04	100,00	62,04
TOTAL		372,73		372,27



RESUMEN CRITERIOS DE SELECCIÓN

10.1.3 Conservación y mejora de pastos en sistemas de dehesas. PUNTOS: 2,00

	PUNTOS	
Plan de Gestión Integral de Dehesas oficialmente aprobado	0,00	N
Porcentaje de superficie determinada en Red Natura 2000	0,00	0.0%
Tener suscrito o haber tenido suscrito convenio de colaboración con el proyecto LIFE+	0,00	N
Porcentaje de superficie determinada de la explotación bajo sistemas de producción integrada ganadera o producción ecológica	0,00	0.0%
Porcentaje de carga ganadera con especies rumiantes	0,00	42.38%
Porcentaje de carga ganadera con especies ovina	0,00	0.0%
Pendiente media de la explotación	2,00	11.96%

DETALLE CRITERIOS DE SELECCIÓN

10.1.3 Conservación y mejora de pastos en sistemas de dehesas. PUNTOS: 2,00

Plan de Gestión Integral de Dehesas oficialmente aprobado	PUNTOS:	0,00	N
Porcentaje de superficie determinada en Red Natura 2000	PUNTOS:	0,00	0.0%

REF.	REFERENCIA SIGPAC	CULTIVO	DESCRIPCIÓN CULTIVO	S/R	SUP. PROPUESTA (ha)	SUP. CUMPLE (ha)
160000026135360	14-016-020-00002-0001	62000	PASTOS PERMANENTES DE 5 O MAS AÑOS-SIN VARIEDAD	S	30,82	0,00
160000026135361	14-016-020-00015-0001	62000	PASTOS PERMANENTES DE 5 O MAS AÑOS-SIN VARIEDAD	S	17,66	0,00

Tener suscrito o haber tenido suscrito convenio de colaboración con el proyecto LIFE+	PUNTOS:	0,00	N
Porcentaje de superficie determinada de la explotación bajo sistemas de producción integrada ganadera o producción ecológica	PUNTOS:	0,00	0.0%

REF.	REFERENCIA SIGPAC	CULTIVO	DESCRIPCIÓN CULTIVO	S/R	SUP. PROPUESTA (ha)	SUP. CUMPLE (ha)
160000026135360	14-016-020-00002-0001	62000	PASTOS PERMANENTES DE 5 O MAS AÑOS-SIN VARIEDAD	S	30,82	0,00
160000026135361	14-016-020-00015-0001	62000	PASTOS PERMANENTES DE 5 O MAS AÑOS-SIN VARIEDAD	S	17,66	0,00

Porcentaje de carga ganadera con especies rumiantes	PUNTOS:	0,00	42.38%
---	---------	------	--------

EXPLOTACIÓN	ESPECIE	RUMIANTE	UGMs
ES140160000305	PORCINO	NO	186.36
ES140160000418	BOVINA	SI	206.54
ES140160000418	PORCINO	NO	94.43

Porcentaje de carga ganadera con especies ovina	PUNTOS:	0,00	0.0%
---	---------	------	------

EXPLOTACIÓN	ESPECIE	OVINA	UGMs
ES140160000305	PORCINO	NO	186.36
ES140160000418	BOVINA	NO	206.54
ES140160000418	PORCINO	NO	94.43

Pendiente media de la explotación	PUNTOS:	2,00	11.96%
-----------------------------------	---------	------	--------

REF.	REFERENCIA SIGPAC	CULTIVO	DESCRIPCIÓN CULTIVO	S/R	PENDIENTE MEDIA (%)	SUP. PROPUESTA (ha)
160000026135360	14-016-020-00002-0001	62000	PASTOS PERMANENTES DE 5 O MAS AÑOS-SIN VARIEDAD	S	10,80	30,82
160000026135361	14-016-020-00015-0001	62000	PASTOS PERMANENTES DE 5 O MAS AÑOS-SIN VARIEDAD	S	13,98	17,66

<u>REF.</u>	<u>REFERENCIA SIGPAC</u>	<u>CULTIVO</u>	<u>DESCRIPCIÓN CULTIVO</u>	<u>PENDIENTE</u>	<u>SUP.</u>
			<u>VARIEDAD</u>	<u>S/R</u>	<u>PROPUESTA</u>
				<u>MEDIA (%)</u>	<u>(ha)</u>



<u>APELLIDOS Y NOMBRE / RAZÓN SOCIAL</u>	<u>NIF</u>	<u>EXPEDIENTE</u>	<u>PROPUESTA</u>
CASTRO FERNANDEZ DAVID	80141267K	3036843	ADMITIDO
<u>SOLICITA ACTUACIÓN 1</u>	<u>SOLICITA ACTUACIÓN 2</u>	<u>PROPUESTA ACTUACIÓN 2</u>	<u>SOLICITA ACTUACIÓN 3</u>
NO	SI	ADMITIDO	NO

DETALLE DE ACTUACIÓN 2

IMPORTE POR ANUALIDAD

	<u>SUPERFICIE PROPUESTA</u>	<u>SUPERFICIE SUBVENCIONABLE</u>	<u>2016</u>	<u>2017</u>	<u>2018</u>	<u>2019</u>	<u>2020</u>
IMPORTE MÁXIMO	23,58	23,58	2.237,98 €	2.237,98 €	2.237,98 €	2.237,98 €	2.237,98 €
IMPORTE MEDIO DE TRANSFERENCIA (€/ha)			94,91 €	94,91 €	94,91 €	94,91 €	94,91 €

RECINTOS PROPUESTOS

<u>REF.</u>	<u>REFERENCIA SIGPAC</u>	<u>CULTIVO</u>	<u>DESCRIPCIÓN CULTIVO</u>	<u>S/R</u>	<u>PEND. MEDIA (%)</u>	<u>SUP. DEC. (ha)</u>	<u>SUP. BRUTA (ha)</u>	<u>CAP (%)</u>	<u>SUP. NETA (ha)</u>	<u>SUP. DEC. ADMIN. (ha)</u>	<u>SUP. CAMPO (ha)</u>	<u>SUP. CALC. (ha)</u>
160000001712100	14-069-008-00037-0002	62000	PASTOS PERMANENTES DE 5 O MAS AÑOS-SIN VARIEDAD	S	4,33	3,67	3,67	100,00	3,67	3,67		3,67
1600000011325798	14-069-059-00020-0005	62000	PASTOS PERMANENTES DE 5 O MAS AÑOS-SIN VARIEDAD	S	6,60	13,88	13,88	100,00	13,88	13,88		13,88
1600000011325799	14-069-059-00020-0005	62000	PASTOS PERMANENTES DE 5 O MAS AÑOS-SIN VARIEDAD	S	6,60	6,03	6,03	100,00	6,03	6,03		6,03

DETALLE DE SUPERFICIE DE FORMACIÓN ADEHESADA EN EL CENSO DE DEHESAS

<u>REF.</u>	<u>REFERENCIA SIGPAC</u>	<u>SUP. BRUTA (ha)</u>	<u>CAP (%)</u>	<u>SUP. NETA (ha)</u>
1500000013996121	14-069-008-00021-0001	4,61	100,00	4,61
1500000014014310	14-069-061-00029-0001	17,25	100,00	17,25
1600000001712099	14-069-008-00037-0002	5,03	100,00	5,03
1600000001712100	14-069-008-00037-0002	3,67	100,00	3,67
1600000001713121	14-069-016-00025-0001	3,72	100,00	3,72
1600000001713125	14-069-016-00026-0001	22,46	85,00	19,09
1600000011325795	14-069-059-00020-0005	30,42	100,00	30,42
1600000011325798	14-069-059-00020-0005	13,88	100,00	13,88
1600000011325799	14-069-059-00020-0005	6,03	100,00	6,03
1600000011325803	14-069-059-00020-0006	0,67	100,00	0,67
1600000011325804	14-069-059-00021-0001	37,66	100,00	37,66
TOTAL		145,40		142,03

RESUMEN CRITERIOS DE SELECCIÓN

10.1.3 Conservación y mejora de pastos en sistemas de dehesas.

PUNTOS: 2,00

	<u>PUNTOS</u>	
Plan de Gestión Integral de Dehesas oficialmente aprobado	0,00	N
Porcentaje de superficie determinada en Red Natura 2000	0,00	0.0%
Tener suscrito o haber tenido suscrito convenio de colaboración con el proyecto LIFE+	0,00	N
Porcentaje de superficie determinada de la explotación bajo sistemas de producción integrada ganadera o producción ecológica	0,00	0.0%
Porcentaje de carga ganadera con especies rumiantes	1,00	65.83%
Porcentaje de carga ganadera con especies ovina	0,00	0.0%
Pendiente media de la explotación	1,00	6.25%



DETALLE CRITERIOS DE SELECCIÓN**10.1.3 Conservación y mejora de pastos en sistemas de dehesas.****PUNTOS:** 2,00**Plan de Gestión Integral de Dehesas oficialmente aprobado****PUNTOS:** 0,00 N**Porcentaje de superficie determinada en Red Natura 2000****PUNTOS:** 0,00 0.0%

<u>REF.</u>	<u>REFERENCIA SIGPAC</u>	<u>CULTIVO</u>	<u>DESCRIPCIÓN CULTIVO</u>	<u>S/R</u>	<u>SUP. PROPUESTA (ha)</u>	<u>SUP. CUMPLE (ha)</u>
160000001712100	14-069-008-00037-0002	62000	PASTOS PERMANENTES DE 5 O MAS AÑOS-SIN VARIEDAD	S	3,67	0,00
1600000011325798	14-069-059-00020-0005	62000	PASTOS PERMANENTES DE 5 O MAS AÑOS-SIN VARIEDAD	S	13,88	0,00
1600000011325799	14-069-059-00020-0005	62000	PASTOS PERMANENTES DE 5 O MAS AÑOS-SIN VARIEDAD	S	6,03	0,00

Tener suscrito o haber tenido suscrito convenio de colaboración con el proyecto LIFE+**PUNTOS:** 0,00 N**Porcentaje de superficie determinada de la explotación bajo sistemas de producción integrada ganadera o producción ecológica****PUNTOS:** 0,00 0.0%

<u>REF.</u>	<u>REFERENCIA SIGPAC</u>	<u>CULTIVO</u>	<u>DESCRIPCIÓN CULTIVO</u>	<u>S/R</u>	<u>SUP. PROPUESTA (ha)</u>	<u>SUP. CUMPLE (ha)</u>
1600000001712100	14-069-008-00037-0002	62000	PASTOS PERMANENTES DE 5 O MAS AÑOS-SIN VARIEDAD	S	3,67	0,00
1600000011325798	14-069-059-00020-0005	62000	PASTOS PERMANENTES DE 5 O MAS AÑOS-SIN VARIEDAD	S	13,88	0,00
1600000011325799	14-069-059-00020-0005	62000	PASTOS PERMANENTES DE 5 O MAS AÑOS-SIN VARIEDAD	S	6,03	0,00

Porcentaje de carga ganadera con especies rumiantes**PUNTOS:** 1,00 65.83%

<u>EXPLOTACIÓN</u>	<u>ESPECIE</u>	<u>RUMIANTE</u>	<u>UGMs</u>
ES140690000025	BOVINA	SI	45.42
ES140690000025	CAPRINA	SI	5.94
ES140690000450	BOVINA	SI	7.49
ES140690000450	PORCINO	NO	30.4
ES140690000451	BOVINA	SI	7.93
ES140690000451	PORCINO	NO	5.18
ES140690000452	BOVINA	SI	5.29
ES140690000452	PORCINO	NO	1.83

Porcentaje de carga ganadera con especies ovina**PUNTOS:** 0,00 0.0%

<u>EXPLOTACIÓN</u>	<u>ESPECIE</u>	<u>OVINA</u>	<u>UGMs</u>
ES140690000025	BOVINA	NO	45.42
ES140690000025	CAPRINA	NO	5.94
ES140690000450	BOVINA	NO	7.49
ES140690000450	PORCINO	NO	30.4
ES140690000451	BOVINA	NO	7.93
ES140690000451	PORCINO	NO	5.18
ES140690000452	BOVINA	NO	5.29
ES140690000452	PORCINO	NO	1.83

Pendiente media de la explotación**PUNTOS:** 1,00 6.25%

<u>REF.</u>	<u>REFERENCIA SIGPAC</u>	<u>CULTIVO</u>	<u>DESCRIPCIÓN CULTIVO</u>	<u>S/R</u>	<u>PENDIENTE MEDIA (%)</u>	<u>SUP. PROPUESTA (ha)</u>
1600000001712100	14-069-008-00037-0002	62000	PASTOS PERMANENTES DE 5 O MAS AÑOS-SIN VARIEDAD	S	4,33	3,67
1600000011325799	14-069-059-00020-0005	62000	PASTOS PERMANENTES DE 5 O MAS AÑOS-SIN VARIEDAD	S	6,60	6,03
1600000011325798	14-069-059-00020-0005	62000	PASTOS PERMANENTES DE 5 O MAS AÑOS-SIN	S	6,60	13,88

<u>REF.</u>	<u>REFERENCIA SIGPAC</u>	<u>CULTIVO</u>	<u>DESCRIPCIÓN CULTIVO</u>	<u>PENDIENTE</u>	<u>SUP.</u>
			<u>VARIEDAD</u>	<u>S/R</u>	<u>PROPUESTA</u>
				<u>MEDIA (%)</u>	<u>(ha)</u>



<u>APELLIDOS Y NOMBRE / RAZÓN SOCIAL</u>	<u>NIF</u>	<u>EXPEDIENTE</u>	<u>PROPUESTA</u>
CASTRO MUÑOZ TOMAS MIGUEL	30970288Y	3043105	ADMITIDO
<u>SOLICITA ACTUACIÓN 1</u>	<u>SOLICITA ACTUACIÓN 2</u>	<u>SOLICITA ACTUACIÓN 3</u>	<u>PROPUESTA ACTUACIÓN 3</u>
NO	NO	SI	ADMITIDO

DETALLE DE ACTUACIÓN 3

IMPORTES POR ANUALIDAD

	<u>SUPERFICIE PROPUESTA</u>	<u>SUPERFICIE SUBVENCIONABLE</u>	<u>2016</u>	<u>2017</u>	<u>2018</u>	<u>2019</u>	<u>2020</u>
IMPORTE MÁXIMO	13,75	13,75	589,05 €	589,05 €	589,05 €	589,05 €	589,05 €
IMPORTE MEDIO DE TRANSFERENCIA (€/ha)			42,84 €	42,84 €	42,84 €	42,84 €	42,84 €

RECINTOS PROPUESTOS

REF.	REFERENCIA SIGPAC	CULTIVO	DESCRIPCIÓN CULTIVO	S/R	PEND. MEDIA (%)	SUP. DEC. (ha)	SUP. BRUTA (ha)	CAP (%)	SUP. NETA (ha)	SUP. DEC. ADMIN. (ha)	SUP. CAMPO (ha)	SUP. CALC. (ha)
160000026192561	14-069-066-00014-0001	63000	PASTOS DE MENOS DE 5 AÑOS-SIN VARIEDAD	S	4,44	2,92	2,24	100,00	2,24	2,24		2,24
160000026192563	14-069-066-00014-0002	63000	PASTOS DE MENOS DE 5 AÑOS-SIN VARIEDAD	S	8,28	0,39	0,05	100,00	0,05	0,05		0,05
160000026192565	14-069-066-00014-0003	62000	PASTOS PERMANENTES DE 5 O MAS AÑOS-SIN VARIEDAD	S	6,77	11,76	11,46	100,00	11,46	11,46		11,46

INCIDENCIAS

INCIDENCIA DESCRIPCIÓN

80866	La superficie que figura en la capa de formación adhesionada para el recinto, es inferior a la superficie por la que se solicita la ayuda para el recinto Ref:160000026192561 Recinto:14-069-066-00014-001 Cultivo:63000 PASTOS DE MENOS DE 5 AÑOS-SIN VARIEDAD Secano Sup. Dec. Adm.:2,92 Sup. Censo Bruta:2,24 Ref:160000026192563 Recinto:14-069-066-00014-002 Cultivo:63000 PASTOS DE MENOS DE 5 AÑOS-SIN VARIEDAD Secano Sup. Dec. Adm.:0,39 Sup. Censo Bruta:0,05 Ref:160000026192565 Recinto:14-069-066-00014-003 Cultivo:62000 PASTOS PERMANENTES DE 5 O MAS AÑOS-SIN VARIEDAD Secano Sup. Dec. Adm.:11,76 Sup. Censo Bruta:11,46
-------	--

DETALLE DE SUPERFICIE DE FORMACIÓN ADEHESADA EN EL CENSO DE DEHESAS

REF.	REFERENCIA SIGPAC	SUP. BRUTA (ha)	CAP (%)	SUP. NETA (ha)
160000026192555	14-069-066-00012-0001	0,31	0,00	0,00
160000026192556	14-069-066-00012-0003	0,94	45,00	0,42
160000026192557	14-069-066-00012-0002	24,52	100,00	24,52
160000026192558	14-069-066-00012-0006	0,15	100,00	0,15
160000026192559	14-069-066-00012-0005	0,94	100,00	0,94
160000026192560	14-069-066-00012-0004	0,31	100,00	0,31
160000026192561	14-069-066-00014-0001	2,24	100,00	2,24
160000026192563	14-069-066-00014-0002	0,05	100,00	0,05
160000026192564	14-069-075-00027-0001	0,10	100,00	0,10
160000026192565	14-069-066-00014-0003	11,46	100,00	11,46
160000026192566	14-069-076-00019-0003	21,99	100,00	21,99
160000026192567	14-069-076-00019-0002	0,08	0,00	0,00
TOTAL		63,09		62,18

RESUMEN CRITERIOS DE SELECCIÓN

10.1.3 Conservación y mejora de pastos en sistemas de dehesas. PUNTOS: 3,00

	<u>PUNTOS</u>	
Plan de Gestión Integral de Dehesas oficialmente aprobado	0,00	N
Porcentaje de superficie determinada en Red Natura 2000	0,00	0.0%
Tener suscrito o haber tenido suscrito convenio de colaboración con el proyecto LIFE+	0,00	N
Porcentaje de superficie determinada de la explotación bajo sistemas de producción integrada ganadera o producción ecológica	0,00	0.0%
Porcentaje de carga ganadera con especies rumiantes	2,00	95.21%
Porcentaje de carga ganadera con especies ovina	0,00	0.0%
Pendiente media de la explotación	1,00	6.4%

DETALLE CRITERIOS DE SELECCIÓN

10.1.3 Conservación y mejora de pastos en sistemas de dehesas.

PUNTOS: 3,00

Plan de Gestión Integral de Dehesas oficialmente aprobado

PUNTOS: 0,00 N

Porcentaje de superficie determinada en Red Natura 2000

PUNTOS: 0,00 0.0%

REF.	REFERENCIA SIGPAC	CULTIVO	DESCRIPCIÓN CULTIVO	S/R	SUP. PROPUESTA (ha)	SUP. CUMPLE (ha)
160000026192561	14-069-066-00014-0001	63000	PASTOS DE MENOS DE 5 AÑOS-SIN VARIEDAD	S	2,24	0,00
160000026192563	14-069-066-00014-0002	63000	PASTOS DE MENOS DE 5 AÑOS-SIN VARIEDAD	S	0,05	0,00
160000026192565	14-069-066-00014-0003	62000	PASTOS PERMANENTES DE 5 O MAS AÑOS-SIN VARIEDAD	S	11,46	0,00

Tener suscrito o haber tenido suscrito convenio de colaboración con el proyecto LIFE+

PUNTOS: 0,00 N

Porcentaje de superficie determinada de la explotación bajo sistemas de producción integrada ganadera o producción ecológica

PUNTOS: 0,00 0.0%

REF.	REFERENCIA SIGPAC	CULTIVO	DESCRIPCIÓN CULTIVO	S/R	SUP. PROPUESTA (ha)	SUP. CUMPLE (ha)
160000026192561	14-069-066-00014-0001	63000	PASTOS DE MENOS DE 5 AÑOS-SIN VARIEDAD	S	2,24	0,00
160000026192563	14-069-066-00014-0002	63000	PASTOS DE MENOS DE 5 AÑOS-SIN VARIEDAD	S	0,05	0,00
160000026192565	14-069-066-00014-0003	62000	PASTOS PERMANENTES DE 5 O MAS AÑOS-SIN VARIEDAD	S	11,46	0,00

Porcentaje de carga ganadera con especies rumiantes

PUNTOS: 2,00 95.21%

EXPLORACIÓN	ESPECIE	RUMIANTE	UGMs
ES140690000017	BOVINA	SI	27.23
ES140690000017	PORCINO	NO	1.93
ES1406900000515	BOVINA	SI	11.16
ES1406900000515	PORCINO	NO	0

Porcentaje de carga ganadera con especies ovina

PUNTOS: 0,00 0.0%

EXPLORACIÓN	ESPECIE	OVINA	UGMs
ES140690000017	BOVINA	NO	27.23
ES140690000017	PORCINO	NO	1.93
ES1406900000515	BOVINA	NO	11.16
ES1406900000515	PORCINO	NO	0

Pendiente media de la explotación

PUNTOS: 1,00 6.4%

REF.	REFERENCIA SIGPAC	CULTIVO	DESCRIPCIÓN CULTIVO	S/R	PENDIENTE MEDIA (%)	SUP. PROPUESTA (ha)
160000026192561	14-069-066-00014-0001	63000	PASTOS DE MENOS DE 5 AÑOS-SIN VARIEDAD	S	4,44	2,24
160000026192563	14-069-066-00014-0002	63000	PASTOS DE MENOS DE 5 AÑOS-SIN VARIEDAD	S	8,28	0,05
160000026192565	14-069-066-00014-0003	62000	PASTOS PERMANENTES DE 5 O MAS AÑOS-SIN VARIEDAD	S	6,77	11,46



<u>APELLIDOS Y NOMBRE / RAZÓN SOCIAL</u>	<u>NIF</u>	<u>EXPEDIENTE</u>	<u>PROPUESTA</u>
CB HEREDEROS DE PATRICIO MORENO	E14401335	3043116	ADMITIDO
<u>SOLICITA ACTUACIÓN 1</u>	<u>SOLICITA ACTUACIÓN 2</u>	<u>PROPUESTA ACTUACIÓN 2</u>	<u>SOLICITA ACTUACIÓN 3</u>
NO	SI	ADMITIDO	NO

DETALLE DE ACTUACIÓN 2

IMPORTES POR ANUALIDAD

	<u>SUPERFICIE PROPUESTA</u>	<u>SUPERFICIE SUBVENCIONABLE</u>	<u>2016</u>	<u>2017</u>	<u>2018</u>	<u>2019</u>	<u>2020</u>
IMPORTE MÁXIMO	47,92	47,92	4.548,09 €	4.548,09 €	4.548,09 €	4.548,09 €	4.548,09 €
IMPORTE MEDIO DE TRANSFERENCIA (€/ha)			94,91 €	94,91 €	94,91 €	94,91 €	94,91 €

RECINTOS PROPUESTOS

<u>REF.</u>	<u>REFERENCIA SIGPAC</u>	<u>CULTIVO</u>	<u>DESCRIPCIÓN CULTIVO</u>	<u>S/R</u>	<u>PEND. MEDIA (%)</u>	<u>SUP. DEC. (ha)</u>	<u>SUP. BRUTA (ha)</u>	<u>CAP (%)</u>	<u>SUP. NETA (ha)</u>	<u>SUP. DEC. ADMIN. (ha)</u>	<u>SUP. CAMPO (ha)</u>	<u>SUP. CALC. (ha)</u>
160000026195097	14-069-074-00008-0002	62000	PASTOS PERMANENTES DE 5 O MAS AÑOS-SIN VARIEDAD	S	7,83	17,14	16,84	100,00	16,84	16,84		16,84
160000026195099	14-069-075-00018-0001	62000	PASTOS PERMANENTES DE 5 O MAS AÑOS-SIN VARIEDAD	S	6,71	3,55	2,81	100,00	2,81	2,81		2,81
160000026195107	14-069-075-00019-0001	62000	PASTOS PERMANENTES DE 5 O MAS AÑOS-SIN VARIEDAD	S	7,37	6,37	6,37	100,00	6,37	6,37		6,37
160000026195109	14-069-075-00012-0001	62000	PASTOS PERMANENTES DE 5 O MAS AÑOS-SIN VARIEDAD	S	8,36	1,04	0,60	100,00	0,60	0,60		0,60
160000026195113	14-069-075-00014-0001	62000	PASTOS PERMANENTES DE 5 O MAS AÑOS-SIN VARIEDAD	S	4,11	1,90	1,77	100,00	1,77	1,77		1,77
160000026195114	14-069-067-00032-0001	62000	PASTOS PERMANENTES DE 5 O MAS AÑOS-SIN VARIEDAD	S	4,76	6,26	6,26	100,00	6,26	6,26		6,26
160000026195115	14-069-075-00013-0001	62000	PASTOS PERMANENTES DE 5 O MAS AÑOS-SIN VARIEDAD	S	9,52	3,09	3,17	85,00	2,70	2,70		2,70
160000026195116	14-069-021-00011-0004	62000	PASTOS PERMANENTES DE 5 O MAS AÑOS-SIN VARIEDAD	S	7,36	10,71	10,57	100,00	10,57	10,57		10,57
160000026195119	14-069-075-00015-0001	62000	PASTOS PERMANENTES DE 5 O MAS AÑOS-SIN VARIEDAD	S	3,86	0,13	0,00	100,00	0,00	0,00		0,00

INCIDENCIAS

INCIDENCIA DESCRIPCIÓN

80866 La superficie que figura en la capa de formación adhesionada para el recinto, es inferior a la superficie por la que se solicita la ayuda para el recinto

Ref:160000026195097 Recinto:14-069-074-00008-0002 Cultivo:62000 PASTOS PERMANENTES DE 5 O MAS AÑOS-SIN VARIEDAD Secano Sup. Dec. Adm.:17,14 Sup. Censo Bruta:16,84

Ref:160000026195099 Recinto:14-069-075-00018-0001 Cultivo:62000 PASTOS PERMANENTES DE 5 O MAS AÑOS-SIN VARIEDAD Secano Sup. Dec. Adm.:3,55 Sup. Censo Bruta:2,81

Ref:160000026195109 Recinto:14-069-075-00012-0001 Cultivo:62000 PASTOS PERMANENTES DE 5 O MAS AÑOS-SIN VARIEDAD Secano Sup. Dec. Adm.:1,04 Sup. Censo Bruta:0,6

Ref:160000026195113 Recinto:14-069-075-00014-0001 Cultivo:62000 PASTOS PERMANENTES DE 5 O MAS AÑOS-SIN VARIEDAD Secano Sup. Dec. Adm.:1,9 Sup. Censo Bruta:1,77

Ref:160000026195115 Recinto:14-069-075-00013-0001 Cultivo:62000 PASTOS PERMANENTES DE 5 O MAS AÑOS-SIN VARIEDAD Secano Sup. Dec. Adm.:3,63 Sup. Censo Bruta:3,17

Ref:160000026195116 Recinto:14-069-021-00011-0004 Cultivo:62000 PASTOS PERMANENTES DE 5 O MAS AÑOS-SIN VARIEDAD Secano Sup. Dec. Adm.:10,71 Sup. Censo Bruta:10,57

Ref:160000026195119 Recinto:14-069-075-00015-0001 Cultivo:62000 PASTOS PERMANENTES DE 5 O MAS AÑOS-SIN VARIEDAD Secano Sup. Dec. Adm.:0,13 Sup. Censo Bruta:0



DETALLE DE SUPERFICIE DE FORMACIÓN ADEHESADA EN EL CENSO DE DEHESAS

REF.	REFERENCIA SIGPAC	SUP. BRUTA (ha)	CAP (%)	SUP. NETA (ha)
160000026195095	14-069-021-00011-0001	0,88	100,00	0,88
160000026195096	14-069-021-00011-0012	0,40	100,00	0,40
160000026195097	14-069-074-00008-0002	16,84	100,00	16,84
160000026195099	14-069-075-00018-0001	2,81	100,00	2,81
160000026195100	14-069-021-00011-0013	0,40	100,00	0,40
160000026195101	14-069-021-00011-0004	18,01	100,00	18,01
160000026195102	14-069-021-00011-0011	0,08	100,00	0,08
160000026195103	14-069-074-00008-0001	0,25	100,00	0,25
160000026195104	14-069-074-00008-0002	40,29	100,00	40,29
160000026195105	14-069-067-00032-0001	22,65	100,00	22,65
160000026195106	14-069-075-00020-0001	25,06	100,00	25,06
160000026195107	14-069-075-00019-0001	6,37	100,00	6,37
160000026195108	14-069-021-00011-0007	1,04	100,00	1,04
160000026195109	14-069-075-00012-0001	0,60	100,00	0,60
160000026195113	14-069-075-00014-0001	1,77	100,00	1,77
160000026195114	14-069-067-00032-0001	6,26	100,00	6,26
160000026195115	14-069-075-00013-0001	3,17	85,00	2,70
160000026195116	14-069-021-00011-0004	10,57	100,00	10,57
160000026195117	14-069-075-00009-0001	14,05	100,00	14,05
160000026195118	14-069-021-00011-0006	0,28	0,00	0,00
TOTAL		171,78		171,03

RESUMEN CRITERIOS DE SELECCIÓN**10.1.3 Conservación y mejora de pastos en sistemas de dehesas.****PUNTOS: 2,00**

	PUNTOS	
Plan de Gestión Integral de Dehesas oficialmente aprobado	0,00	N
Porcentaje de superficie determinada en Red Natura 2000	0,00	0.0%
Tener suscrito o haber tenido suscrito convenio de colaboración con el proyecto LIFE+	0,00	N
Porcentaje de superficie determinada de la explotación bajo sistemas de producción integrada ganadera o producción ecológica	0,00	0.0%
Porcentaje de carga ganadera con especies rumiantes	1,00	62.42%
Porcentaje de carga ganadera con especies ovina	0,00	0.0%
Pendiente media de la explotación	1,00	7.16%

DETALLE CRITERIOS DE SELECCIÓN**10.1.3 Conservación y mejora de pastos en sistemas de dehesas.****PUNTOS: 2,00**

Plan de Gestión Integral de Dehesas oficialmente aprobado	PUNTOS: 0,00	N
Porcentaje de superficie determinada en Red Natura 2000	PUNTOS: 0,00	0.0%

REF.	REFERENCIA SIGPAC	CULTIVO	DESCRIPCIÓN CULTIVO	S/R	SUP. PROPUESTA (ha)	SUP. CUMPLE (ha)
160000026195116	14-069-021-00011-0004	62000	PASTOS PERMANENTES DE 5 O MAS AÑOS-SIN VARIEDAD	S	10,57	0,00
160000026195114	14-069-067-00032-0001	62000	PASTOS PERMANENTES DE 5 O MAS AÑOS-SIN VARIEDAD	S	6,26	0,00
160000026195097	14-069-074-00008-0002	62000	PASTOS PERMANENTES DE 5 O MAS AÑOS-SIN VARIEDAD	S	16,84	0,00
160000026195109	14-069-075-00012-0001	62000	PASTOS PERMANENTES DE 5 O MAS AÑOS-SIN VARIEDAD	S	0,60	0,00
160000026195115	14-069-075-00013-0001	62000	PASTOS PERMANENTES DE 5 O MAS AÑOS-SIN VARIEDAD	S	2,70	0,00
160000026195113	14-069-075-00014-0001	62000	PASTOS PERMANENTES DE 5 O MAS AÑOS-SIN VARIEDAD	S	1,77	0,00
160000026195119	14-069-075-00015-0001	62000	PASTOS PERMANENTES DE 5 O MAS AÑOS-SIN VARIEDAD	S	0,00	0,00
160000026195099	14-069-075-00018-0001	62000	PASTOS PERMANENTES DE 5 O MAS AÑOS-SIN VARIEDAD	S	2,81	0,00
160000026195107	14-069-075-00019-0001	62000	PASTOS PERMANENTES DE 5 O MAS AÑOS-SIN VARIEDAD	S	6,37	0,00

<u>REF.</u>	<u>REFERENCIA SIGPAC</u>	<u>CULTIVO</u>	<u>DESCRIPCIÓN CULTIVO</u> VARIEDAD	<u>S/R</u>	<u>SUP. PROPUESTA</u> (ha)	<u>SUP. CUMPLE</u> (ha)
-------------	--------------------------	----------------	--	------------	-------------------------------	----------------------------

Tener suscrito o haber tenido suscrito convenio de colaboración con el proyecto LIFE+ PUNTOS: 0,00 N

Porcentaje de superficie determinada de la explotación bajo sistemas de producción integrada ganadera o producción ecológica PUNTOS: 0,00 0.0%

<u>REF.</u>	<u>REFERENCIA SIGPAC</u>	<u>CULTIVO</u>	<u>DESCRIPCIÓN CULTIVO</u>	<u>S/R</u>	<u>SUP. PROPUESTA</u> (ha)	<u>SUP. CUMPLE</u> (ha)
160000026195116	14-069-021-00011-0004	62000	PASTOS PERMANENTES DE 5 O MAS AÑOS-SIN VARIEDAD	S	10,57	0,00
160000026195114	14-069-067-00032-0001	62000	PASTOS PERMANENTES DE 5 O MAS AÑOS-SIN VARIEDAD	S	6,26	0,00
160000026195097	14-069-074-00008-0002	62000	PASTOS PERMANENTES DE 5 O MAS AÑOS-SIN VARIEDAD	S	16,84	0,00
160000026195109	14-069-075-00012-0001	62000	PASTOS PERMANENTES DE 5 O MAS AÑOS-SIN VARIEDAD	S	0,60	0,00
160000026195115	14-069-075-00013-0001	62000	PASTOS PERMANENTES DE 5 O MAS AÑOS-SIN VARIEDAD	S	2,70	0,00
160000026195113	14-069-075-00014-0001	62000	PASTOS PERMANENTES DE 5 O MAS AÑOS-SIN VARIEDAD	S	1,77	0,00
160000026195119	14-069-075-00015-0001	62000	PASTOS PERMANENTES DE 5 O MAS AÑOS-SIN VARIEDAD	S	0,00	0,00
160000026195099	14-069-075-00018-0001	62000	PASTOS PERMANENTES DE 5 O MAS AÑOS-SIN VARIEDAD	S	2,81	0,00
160000026195107	14-069-075-00019-0001	62000	PASTOS PERMANENTES DE 5 O MAS AÑOS-SIN VARIEDAD	S	6,37	0,00

Porcentaje de carga ganadera con especies rumiantes PUNTOS: 1,00 62.42%

<u>EXPLOTACIÓN</u>	<u>ESPECIE</u>	<u>RUMIANTE</u>	<u>UGMs</u>
ES140690000060	BOVINA	SI	40.44
ES140690000060	CAPRINA	SI	1.77
ES140690000060	PORCINO	NO	26.3
ES140690000496	BOVINA	SI	44.45
ES140690000496	PORCINO	NO	3.11
ES140690000497	BOVINA	SI	26.02
ES140690000497	PORCINO	NO	6.47
ES140690000498	BOVINA	SI	21.87
ES140690000498	PORCINO	NO	45.12

Porcentaje de carga ganadera con especies ovina PUNTOS: 0,00 0.0%

<u>EXPLOTACIÓN</u>	<u>ESPECIE</u>	<u>OVINA</u>	<u>UGMs</u>
ES140690000060	BOVINA	NO	40.44
ES140690000060	CAPRINA	NO	1.77
ES140690000060	PORCINO	NO	26.3
ES140690000496	BOVINA	NO	44.45
ES140690000496	PORCINO	NO	3.11
ES140690000497	BOVINA	NO	26.02
ES140690000497	PORCINO	NO	6.47
ES140690000498	BOVINA	NO	21.87
ES140690000498	PORCINO	NO	45.12

Pendiente media de la explotación PUNTOS: 1,00 7.16%

<u>REF.</u>	<u>REFERENCIA SIGPAC</u>	<u>CULTIVO</u>	<u>DESCRIPCIÓN CULTIVO</u>	<u>S/R</u>	<u>PENDIENTE MEDIA (%)</u>	<u>SUP. PROPUESTA</u> (ha)
160000026195116	14-069-021-00011-0004	62000	PASTOS PERMANENTES DE 5 O MAS AÑOS-SIN VARIEDAD	S	7,36	10,57

REF.	REFERENCIA SIGPAC	CULTIVO	DESCRIPCIÓN CULTIVO	S/R	PENDIENTE		SUP.
					MEDIA (%)	PROPUESTA	(ha)
160000026195114	14-069-067-00032-0001	62000	PASTOS PERMANENTES DE 5 O MAS AÑOS-SIN VARIEDAD	S	4,76		6,26
160000026195097	14-069-074-00008-0002	62000	PASTOS PERMANENTES DE 5 O MAS AÑOS-SIN VARIEDAD	S	7,83		16,84
160000026195109	14-069-075-00012-0001	62000	PASTOS PERMANENTES DE 5 O MAS AÑOS-SIN VARIEDAD	S	8,36		0,60
160000026195115	14-069-075-00013-0001	62000	PASTOS PERMANENTES DE 5 O MAS AÑOS-SIN VARIEDAD	S	9,52		2,70
160000026195113	14-069-075-00014-0001	62000	PASTOS PERMANENTES DE 5 O MAS AÑOS-SIN VARIEDAD	S	4,11		1,77
160000026195119	14-069-075-00015-0001	62000	PASTOS PERMANENTES DE 5 O MAS AÑOS-SIN VARIEDAD	S	3,86		0,00
160000026195099	14-069-075-00018-0001	62000	PASTOS PERMANENTES DE 5 O MAS AÑOS-SIN VARIEDAD	S	6,71		2,81
160000026195107	14-069-075-00019-0001	62000	PASTOS PERMANENTES DE 5 O MAS AÑOS-SIN VARIEDAD	S	7,37		6,37



<u>APELLIDOS Y NOMBRE / RAZÓN SOCIAL</u>		<u>NIF</u>	<u>EXPEDIENTE</u>	<u>PROPUESTA</u>
C.B. TORRALBO RIGUAL		E14737423	3034170	ADMITIDO
<u>SOLICITA ACTUACIÓN 1</u>	<u>PROPUESTA ACTUACIÓN 1</u>	<u>SOLICITA ACTUACIÓN 2</u>	<u>SOLICITA ACTUACIÓN 3</u>	
SI	ADMITIDO	NO	NO	

DETALLE DE ACTUACIÓN 1

IMPORTE POR ANUALIDAD

	<u>SUPERFICIE PROPUESTA</u>	<u>SUPERFICIE SUBVENCIONABLE</u>	<u>2016</u>	<u>2017</u>	<u>2018</u>	<u>2019</u>	<u>2020</u>
IMPORTE MÁXIMO	19,27	19,27	2.529,38 €	2.529,38 €	2.529,38 €	2.529,38 €	2.529,38 €
IMPORTE MEDIO DE TRANSFERENCIA (€/ha)			131,26 €	131,26 €	131,26 €	131,26 €	131,26 €

RECINTOS PROPUESTOS

<u>REF.</u>	<u>REFERENCIA SIGPAC</u>	<u>CULTIVO</u>	<u>DESCRIPCIÓN CULTIVO</u>	<u>S/R</u>	<u>PEND. MEDIA (%)</u>	<u>SUP. DEC. (ha)</u>	<u>SUP. BRUTA (ha)</u>	<u>CAP (%)</u>	<u>SUP. NETA (ha)</u>	<u>SUP. DEC. ADMIN. (ha)</u>	<u>SUP. CAMPO (ha)</u>	<u>SUP. CALC. (ha)</u>
160000000913333	14-016-022-00003-0001	62000	PASTOS PERMANENTES DE 5 O MAS AÑOS-SIN VARIEDAD	S	8,93	19,27	19,27	100,00	19,27	19,27		19,27

DETALLE DE SUPERFICIE DE FORMACIÓN ADEHESADA EN EL CENSO DE DEHESAS

<u>REF.</u>	<u>REFERENCIA SIGPAC</u>	<u>SUP. BRUTA (ha)</u>	<u>CAP (%)</u>	<u>SUP. NETA (ha)</u>
1600000000913333	14-016-022-00003-0001	19,27	100,00	19,27
1600000001724782	14-069-061-00018-0001	1,65	100,00	1,65
1600000001724783	14-069-061-00019-0001	1,22	100,00	1,22
1600000001725094	14-069-062-00011-0001	10,28	100,00	10,28
1600000001725576	14-069-068-00010-0002	11,93	100,00	11,93
1600000001725589	14-069-068-00039-0008	0,25	100,00	0,25
1600000011436551	14-016-022-00007-0003	40,45	100,00	40,45
1600000011436554	14-016-022-00008-0002	15,07	100,00	15,07
1600000011476006	14-069-068-00033-0001	1,67	100,00	1,67
1600000011476024	14-069-068-00039-0005	10,28	100,00	10,28
1600000011476026	14-069-068-00039-0006	0,05	100,00	0,05
1600000011819745	14-016-021-00011-0002	5,52	100,00	5,52
1600000011819747	14-016-021-00011-0002	7,33	100,00	7,33
TOTAL		124,97		124,97

RESUMEN CRITERIOS DE SELECCIÓN

10.1.3 Conservación y mejora de pastos en sistemas de dehesas. PUNTOS: 4,00

	<u>PUNTOS</u>	
Plan de Gestión Integral de Dehesas oficialmente aprobado	0,00	N
Porcentaje de superficie determinada en Red Natura 2000	0,00	0.0%
Tener suscrito o haber tenido suscrito convenio de colaboración con el proyecto LIFE+	0,00	N
Porcentaje de superficie determinada de la explotación bajo sistemas de producción integrada ganadera o producción ecológica	0,00	0.0%
Porcentaje de carga ganadera con especies rumiantes	2,00	87.17%
Porcentaje de carga ganadera con especies ovina	0,00	0.0%
Pendiente media de la explotación	2,00	8.93%



DETALLE CRITERIOS DE SELECCIÓN

10.1.3 Conservación y mejora de pastos en sistemas de dehesas. PUNTOS: 4,00

Plan de Gestión Integral de Dehesas oficialmente aprobado PUNTOS: 0,00 N

Porcentaje de superficie determinada en Red Natura 2000 PUNTOS: 0,00 0.0%

REF.	REFERENCIA SIGPAC	CULTIVO	DESCRIPCIÓN CULTIVO	S/R	SUP. PROPUESTA (ha)	SUP. CUMPLE (ha)
160000000913333	14-016-022-00003-0001	62000	PASTOS PERMANENTES DE 5 O MAS AÑOS-SIN VARIEDAD	S	19,27	0,00

Tener suscrito o haber tenido suscrito convenio de colaboración con el proyecto LIFE+ PUNTOS: 0,00 N

Porcentaje de superficie determinada de la explotación bajo sistemas de producción integrada ganadera o producción ecológica PUNTOS: 0,00 0.0%

REF.	REFERENCIA SIGPAC	CULTIVO	DESCRIPCIÓN CULTIVO	S/R	SUP. PROPUESTA (ha)	SUP. CUMPLE (ha)
160000000913333	14-016-022-00003-0001	62000	PASTOS PERMANENTES DE 5 O MAS AÑOS-SIN VARIEDAD	S	19,27	0,00

Porcentaje de carga ganadera con especies rumiantes PUNTOS: 2,00 87.17%

EXPLORACIÓN	ESPECIE	RUMIANTE	UGMs
ES140160000700	BOVINA	SI	26.03
ES140160000700	PORCINO	NO	5.78
ES140690000637	BOVINA	SI	27.39
ES140690000637	PORCINO	NO	2.09

Porcentaje de carga ganadera con especies ovina PUNTOS: 0,00 0.0%

EXPLORACIÓN	ESPECIE	OVINA	UGMs
ES140160000700	BOVINA	NO	26.03
ES140160000700	PORCINO	NO	5.78
ES140690000637	BOVINA	NO	27.39
ES140690000637	PORCINO	NO	2.09

Pendiente media de la explotación PUNTOS: 2,00 8.93%

REF.	REFERENCIA SIGPAC	CULTIVO	DESCRIPCIÓN CULTIVO	S/R	PENDIENTE MEDIA (%)	SUP. PROPUESTA (ha)
160000000913333	14-016-022-00003-0001	62000	PASTOS PERMANENTES DE 5 O MAS AÑOS-SIN VARIEDAD	S	8,93	19,27



<u>APELLIDOS Y NOMBRE / RAZÓN SOCIAL</u>	<u>NIF</u>	<u>EXPEDIENTE</u>	<u>PROPUESTA</u>
CERCON DE LAS ESCRIBANAS, C.B.	E14710107	3041912	ADMITIDO
<u>SOLICITA ACTUACIÓN 1</u>	<u>SOLICITA ACTUACIÓN 2</u>	<u>PROPUESTA ACTUACIÓN 2</u>	<u>SOLICITA ACTUACIÓN 3</u>
NO	SI	ADMITIDO	NO

DETALLE DE ACTUACIÓN 2

IMPORTES POR ANUALIDAD

	<u>SUPERFICIE PROPUESTA</u>	<u>SUPERFICIE SUBVENCIONABLE</u>	<u>2016</u>	<u>2017</u>	<u>2018</u>	<u>2019</u>	<u>2020</u>
IMPORTE MÁXIMO	40,46	40,46	3.840,06 €	3.840,06 €	3.840,06 €	3.840,06 €	3.840,06 €
IMPORTE MEDIO DE TRANSFERENCIA (€/ha)			94,91 €	94,91 €	94,91 €	94,91 €	94,91 €

RECINTOS PROPUESTOS

<u>REF.</u>	<u>REFERENCIA SIGPAC</u>	<u>CULTIVO</u>	<u>DESCRIPCIÓN CULTIVO</u>	<u>S/R</u>	<u>PEND. MEDIA (%)</u>	<u>SUP. DEC. (ha)</u>	<u>SUP. BRUTA (ha)</u>	<u>CAP (%)</u>	<u>SUP. NETA (ha)</u>	<u>SUP. DEC. ADMIN. (ha)</u>	<u>SUP. CAMPO (ha)</u>	<u>SUP. CALC. (ha)</u>
1600000026175116	14-069-012-00004-0003	62000	PASTOS PERMANENTES DE 5 O MAS AÑOS-SIN VARIEDAD	S	8,64	40,46	40,46	100,00	40,46	40,46		40,46

DETALLE DE SUPERFICIE DE FORMACIÓN ADEHESADA EN EL CENSO DE DEHESAS

<u>REF.</u>	<u>REFERENCIA SIGPAC</u>	<u>SUP. BRUTA (ha)</u>	<u>CAP (%)</u>	<u>SUP. NETA (ha)</u>
1600000026175116	14-069-012-00004-0003	40,46	100,00	40,46
1600000026175117	14-069-012-00004-0003	129,57	100,00	129,57
TOTAL		170,03		170,03

RESUMEN CRITERIOS DE SELECCIÓN

10.1.3 Conservación y mejora de pastos en sistemas de dehesas. PUNTOS: 2,00

	PUNTOS	
Plan de Gestión Integral de Dehesas oficialmente aprobado	0,00	N
Porcentaje de superficie determinada en Red Natura 2000	0,00	0.0%
Tener suscrito o haber tenido suscrito convenio de colaboración con el proyecto LIFE+	0,00	N
Porcentaje de superficie determinada de la explotación bajo sistemas de producción integrada ganadera o producción ecológica	0,00	0.0%
Porcentaje de carga ganadera con especies rumiantes	0,00	16.43%
Porcentaje de carga ganadera con especies ovina	0,00	0.0%
Pendiente media de la explotación	2,00	8.64%



DETALLE CRITERIOS DE SELECCIÓN

10.1.3 Conservación y mejora de pastos en sistemas de dehesas. PUNTOS: 2,00

Plan de Gestión Integral de Dehesas oficialmente aprobado PUNTOS: 0,00 N

Porcentaje de superficie determinada en Red Natura 2000 PUNTOS: 0,00 0.0%

REF.	REFERENCIA SIGPAC	CULTIVO	DESCRIPCIÓN CULTIVO	S/R	SUP. PROPUESTA (ha)	SUP. CUMPLE (ha)
1600000026175116	14-069-012-00004-0003	62000	PASTOS PERMANENTES DE 5 O MAS AÑOS-SIN VARIEDAD	S	40,46	0,00

Tener suscrito o haber tenido suscrito convenio de colaboración con el proyecto LIFE+ PUNTOS: 0,00 N

Porcentaje de superficie determinada de la explotación bajo sistemas de producción integrada ganadera o producción ecológica PUNTOS: 0,00 0.0%

REF.	REFERENCIA SIGPAC	CULTIVO	DESCRIPCIÓN CULTIVO	S/R	SUP. PROPUESTA (ha)	SUP. CUMPLE (ha)
1600000026175116	14-069-012-00004-0003	62000	PASTOS PERMANENTES DE 5 O MAS AÑOS-SIN VARIEDAD	S	40,46	0,00

Porcentaje de carga ganadera con especies rumiantes PUNTOS: 0,00 16.43%

EXPLOTACIÓN	ESPECIE	RUMIANTE	UGMs
ES140690000640	BOVINA	SI	20.31
ES140690000640	PORCINO	NO	103.32

Porcentaje de carga ganadera con especies ovina PUNTOS: 0,00 0.0%

EXPLOTACIÓN	ESPECIE	OVINA	UGMs
ES140690000640	BOVINA	NO	20.31
ES140690000640	PORCINO	NO	103.32

Pendiente media de la explotación PUNTOS: 2,00 8.64%

REF.	REFERENCIA SIGPAC	CULTIVO	DESCRIPCIÓN CULTIVO	S/R	PENDIENTE MEDIA (%)	SUP. PROPUESTA (ha)
1600000026175116	14-069-012-00004-0003	62000	PASTOS PERMANENTES DE 5 O MAS AÑOS-SIN VARIEDAD	S	8,64	40,46



<u>APELLIDOS Y NOMBRE / RAZÓN SOCIAL</u>	<u>NIF</u>	<u>EXPEDIENTE</u>	<u>PROPUESTA</u>
CHOZA REDONDA, S.L.	B92116482	3032684	ADMITIDO
<u>SOLICITA ACTUACIÓN 1</u>	<u>SOLICITA ACTUACIÓN 2</u>	<u>PROPUESTA ACTUACIÓN 2</u>	<u>SOLICITA ACTUACIÓN 3</u>
NO	SI	ADMITIDO	NO

DETALLE DE ACTUACIÓN 2

IMPORTE POR ANUALIDAD

	<u>SUPERFICIE PROPUESTA</u>	<u>SUPERFICIE SUBVENCIONABLE</u>	<u>2016</u>	<u>2017</u>	<u>2018</u>	<u>2019</u>	<u>2020</u>
IMPORTE MÁXIMO	65,58	47,55	4.512,97 €	4.512,97 €	4.512,97 €	4.512,97 €	4.512,97 €
IMPORTE MEDIO DE TRANSFERENCIA (€/ha)			68,82 €	68,82 €	68,82 €	68,82 €	68,82 €

RECINTOS PROPUESTOS

<u>REF.</u>	<u>REFERENCIA SIGPAC</u>	<u>CULTIVO</u>	<u>DESCRIPCIÓN CULTIVO</u>	<u>S/R</u>	<u>PEND. MEDIA (%)</u>	<u>SUP. DEC. (ha)</u>	<u>SUP. BRUTA (ha)</u>	<u>CAP (%)</u>	<u>SUP. NETA (ha)</u>	<u>SUP. DEC. ADMIN. (ha)</u>	<u>SUP. CAMPO (ha)</u>	<u>SUP. CALC. (ha)</u>
160000026086730	14-001-021-00029-0002	62000	PASTOS PERMANENTES DE 5 O MAS AÑOS-SIN VARIEDAD	S	19,02	11,89	11,89	100,00	11,89	11,89	11,89	11,89
160000026086731	14-001-022-00037-0001	62000	PASTOS PERMANENTES DE 5 O MAS AÑOS-SIN VARIEDAD	S	27,40	6,15	8,20	75,00	6,15	6,15	6,15	6,15
160000026086740	14-001-022-00002-0001	62000	PASTOS PERMANENTES DE 5 O MAS AÑOS-SIN VARIEDAD	S	5,96	5,01	5,59	75,00	4,19	4,19	4,19	4,19
160000026086749	14-001-022-00037-0004	62000	PASTOS PERMANENTES DE 5 O MAS AÑOS-SIN VARIEDAD	S	6,00	2,51	3,34	75,00	2,51	2,51	2,51	2,51
160000026086759	14-001-022-00021-0003	62000	PASTOS PERMANENTES DE 5 O MAS AÑOS-SIN VARIEDAD	S	38,70	9,55	11,23	85,00	9,54	9,54	9,54	9,54
160000026086761	14-001-022-00035-0003	62000	PASTOS PERMANENTES DE 5 O MAS AÑOS-SIN VARIEDAD	S	9,57	28,84	28,84	100,00	28,84	28,84	28,84	28,84
160000026086763	14-001-022-00042-0002	62000	PASTOS PERMANENTES DE 5 O MAS AÑOS-SIN VARIEDAD	S	10,29	2,46	2,46	100,00	2,46	2,46	2,46	2,46

INCIDENCIAS

INCIDENCIA DESCRIPCIÓN

- 224 La superficie de cruce total de productos de la agrupación Pastos permanentes sobre un mismo recinto en una misma solicitud, no puede superar la superficie total admisible de pastos.
Ref:160000026086748 Recinto:14-001-022-00002-002 Cultivo:62000 PASTOS PERMANENTES DE 5 O MAS AÑOS-SIN VARIEDAD Secano Superficie admisible de pastos del recinto según SIGPAC.:0 Suma de superficies de cruce netas declaradas para este recinto por el solicitante.:310 Exceso de superficie (Hectáreas):3,1
- 80861 Superficie solicitada mayor a la superficie máxima permitida para la operación.(50has)
Sup. Resuelta:65,58
- 80863 Cultivo, variedad, regimen y/o uso del recinto SIGPAC no compatible con la operación (anexo III.I, Orden 26 mayo 2015)
Ref:160000026086748 Recinto:14-001-022-00002-002 Cultivo:62000 PASTOS PERMANENTES DE 5 O MAS AÑOS-SIN VARIEDAD Secano
- 80864 Superficie máxima determinada superior al 50% de la superficie de formación adehesada total de la dehesa
Ref: Recinto:---- Cultivo: - Sup. Resuelta:65,58 Sup. Formación Adehesada Total:95,09
- 80866 La superficie que figura en la capa de formación adehesada para el recinto, es inferior a la superficie por la que se solicita la ayuda para el recinto
Ref:160000026086730 Recinto:14-001-021-00029-0002 Cultivo:62000 PASTOS PERMANENTES DE 5 O MAS AÑOS-SIN VARIEDAD Secano Sup. Dec. Adm.:12,14 Sup. Censo Bruta:11,89
Ref:160000026086731 Recinto:14-001-022-00037-0001 Cultivo:62000 PASTOS PERMANENTES DE 5 O MAS AÑOS-SIN VARIEDAD Secano Sup. Dec. Adm.:17,35 Sup. Censo Bruta:8,2
Ref:160000026086740 Recinto:14-001-022-00002-0001 Cultivo:62000 PASTOS PERMANENTES DE 5 O MAS AÑOS-SIN VARIEDAD Secano Sup. Dec. Adm.:6,68 Sup. Censo Bruta:5,59
Ref:160000026086748 Recinto:14-001-022-00002-002 Cultivo:62000 PASTOS PERMANENTES DE 5 O MAS AÑOS-SIN VARIEDAD Secano Sup. Dec. Adm.:3,1 Sup. Censo Bruta:0
Ref:160000026086749 Recinto:14-001-022-00037-0004 Cultivo:62000 PASTOS PERMANENTES DE 5 O MAS AÑOS-SIN VARIEDAD Secano Sup. Dec. Adm.:3,6 Sup. Censo Bruta:3,34
Ref:160000026086761 Recinto:14-001-022-00035-0003 Cultivo:62000 PASTOS PERMANENTES DE 5 O MAS AÑOS-SIN VARIEDAD Secano Sup. Dec. Adm.:28,9 Sup. Censo Bruta:28,84



DETALLE DE SUPERFICIE DE FORMACIÓN ADEHESADA EN EL CENSO DE DEHESAS

REF.	REFERENCIA SIGPAC	SUP. BRUTA (ha)	CAP (%)	SUP. NETA (ha)
160000026086730	14-001-021-00029-0002	11,91	100,00	11,91
160000026086731	14-001-022-00037-0001	8,20	75,00	6,15
160000026086732	14-001-022-00021-0003	26,23	55,00	14,43
160000026086738	14-001-021-00092-0004	2,84	75,00	2,13
160000026086740	14-001-022-00002-0001	5,59	75,00	4,19
160000026086741	14-001-021-00029-0004	0,28	55,00	0,15
160000026086746	14-001-021-00031-0006	0,62	100,00	0,62
160000026086749	14-001-022-00037-0004	3,34	75,00	2,51
160000026086751	14-001-022-00037-0007	0,01	100,00	0,01
160000026086759	14-001-022-00021-0003	11,23	85,00	9,54
160000026086761	14-001-022-00035-0003	28,84	100,00	28,84
160000026086763	14-001-022-00042-0002	2,46	100,00	2,46
160000026086764	14-001-021-00092-0001	0,62	100,00	0,62
160000026086765	14-001-022-00042-0002	16,04	45,00	7,22
160000026086770	14-001-022-00016-0003	3,18	100,00	3,18
160000026086771	14-001-022-00016-0007	0,70	100,00	0,70
160000026086772	14-001-021-00029-0008	0,43	100,00	0,43
TOTAL		122,52		95,09

RESUMEN CRITERIOS DE SELECCIÓN

10.1.3 Conservación y mejora de pastos en sistemas de dehesas.

PUNTOS: 7,00

	PUNTOS	
Plan de Gestión Integral de Dehesas oficialmente aprobado	0,00	N
Porcentaje de superficie determinada en Red Natura 2000	4,00	100.0%
Tener suscrito o haber tenido suscrito convenio de colaboración con el proyecto LIFE+	0,00	N
Porcentaje de superficie determinada de la explotación bajo sistemas de producción integrada ganadera o producción ecológica	0,00	0.0%
Porcentaje de carga ganadera con especies rumiantes	0,00	8.28%
Porcentaje de carga ganadera con especies ovina	0,00	0.0%
Pendiente media de la explotación	3,00	16.85%

DETALLE CRITERIOS DE SELECCIÓN

10.1.3 Conservación y mejora de pastos en sistemas de dehesas.

PUNTOS: 7,00

REF.	REFERENCIA SIGPAC	CULTIVO	DESCRIPCIÓN CULTIVO	S/R	PUNTOS:	SUP. PROPUESTA (ha)	SUP. CUMPLE (ha)
160000026086730	14-001-021-00029-0002	62000	PASTOS PERMANENTES DE 5 O MAS AÑOS-SIN VARIEDAD	S	0,00	11,89	11,89
160000026086740	14-001-022-00002-0001	62000	PASTOS PERMANENTES DE 5 O MAS AÑOS-SIN VARIEDAD	S	4,00	4,19	4,19
160000026086759	14-001-022-00021-0003	62000	PASTOS PERMANENTES DE 5 O MAS AÑOS-SIN VARIEDAD	S		9,54	9,54
160000026086761	14-001-022-00035-0003	62000	PASTOS PERMANENTES DE 5 O MAS AÑOS-SIN VARIEDAD	S		28,84	28,84
160000026086731	14-001-022-00037-0001	62000	PASTOS PERMANENTES DE 5 O MAS AÑOS-SIN VARIEDAD	S		6,15	6,15
160000026086749	14-001-022-00037-0004	62000	PASTOS PERMANENTES DE 5 O MAS AÑOS-SIN VARIEDAD	S		2,51	2,51
160000026086763	14-001-022-00042-0002	62000	PASTOS PERMANENTES DE 5 O MAS AÑOS-SIN VARIEDAD	S		2,46	2,46
Tener suscrito o haber tenido suscrito convenio de colaboración con el proyecto LIFE+					PUNTOS:	0,00	N
Porcentaje de superficie determinada de la explotación bajo sistemas de producción integrada ganadera o producción ecológica					PUNTOS:	0,00	0.0%

<u>REF.</u>	<u>REFERENCIA SIGPAC</u>	<u>CULTIVO</u>	<u>DESCRIPCIÓN CULTIVO</u>	<u>S/R</u>	<u>SUP. PROPUESTA (ha)</u>	<u>SUP. CUMPLE (ha)</u>
160000026086730	14-001-021-00029-0002	62000	PASTOS PERMANENTES DE 5 O MAS AÑOS-SIN VARIEDAD	S	11,89	0,00
160000026086740	14-001-022-00002-0001	62000	PASTOS PERMANENTES DE 5 O MAS AÑOS-SIN VARIEDAD	S	4,19	0,00
160000026086759	14-001-022-00021-0003	62000	PASTOS PERMANENTES DE 5 O MAS AÑOS-SIN VARIEDAD	S	9,54	0,00
160000026086761	14-001-022-00035-0003	62000	PASTOS PERMANENTES DE 5 O MAS AÑOS-SIN VARIEDAD	S	28,84	0,00
160000026086731	14-001-022-00037-0001	62000	PASTOS PERMANENTES DE 5 O MAS AÑOS-SIN VARIEDAD	S	6,15	0,00
160000026086749	14-001-022-00037-0004	62000	PASTOS PERMANENTES DE 5 O MAS AÑOS-SIN VARIEDAD	S	2,51	0,00
160000026086763	14-001-022-00042-0002	62000	PASTOS PERMANENTES DE 5 O MAS AÑOS-SIN VARIEDAD	S	2,46	0,00

Porcentaje de carga ganadera con especies rumiantes**PUNTOS:** 0,00 8.28%

<u>EXPLOTACIÓN</u>	<u>ESPECIE</u>	<u>RUMIANTE</u>	<u>UGMs</u>
ES140010000058	CAPRINA	SI	2.1
ES140010000058	PORCINO	NO	23.26

Porcentaje de carga ganadera con especies ovina**PUNTOS:** 0,00 0.0%

<u>EXPLOTACIÓN</u>	<u>ESPECIE</u>	<u>OVINA</u>	<u>UGMs</u>
ES140010000058	CAPRINA	NO	2.1
ES140010000058	PORCINO	NO	23.26

Pendiente media de la explotación**PUNTOS:** 3,00 16.85%

<u>REF.</u>	<u>REFERENCIA SIGPAC</u>	<u>CULTIVO</u>	<u>DESCRIPCIÓN CULTIVO</u>	<u>S/R</u>	<u>PENDIENTE MEDIA (%)</u>	<u>SUP. PROPUESTA (ha)</u>
160000026086730	14-001-021-00029-0002	62000	PASTOS PERMANENTES DE 5 O MAS AÑOS-SIN VARIEDAD	S	19,02	11,89
160000026086740	14-001-022-00002-0001	62000	PASTOS PERMANENTES DE 5 O MAS AÑOS-SIN VARIEDAD	S	5,96	4,19
160000026086759	14-001-022-00021-0003	62000	PASTOS PERMANENTES DE 5 O MAS AÑOS-SIN VARIEDAD	S	38,70	9,54
160000026086761	14-001-022-00035-0003	62000	PASTOS PERMANENTES DE 5 O MAS AÑOS-SIN VARIEDAD	S	9,57	28,84
160000026086731	14-001-022-00037-0001	62000	PASTOS PERMANENTES DE 5 O MAS AÑOS-SIN VARIEDAD	S	27,40	6,15
160000026086749	14-001-022-00037-0004	62000	PASTOS PERMANENTES DE 5 O MAS AÑOS-SIN VARIEDAD	S	6,00	2,51
160000026086763	14-001-022-00042-0002	62000	PASTOS PERMANENTES DE 5 O MAS AÑOS-SIN VARIEDAD	S	10,29	2,46



<u>APELLIDOS Y NOMBRE / RAZÓN SOCIAL</u>	<u>NIF</u>	<u>EXPEDIENTE</u>	<u>PROPUESTA</u>
COLETO CALERO ANTONIO SANTIAGO	75697234W	3038059	ADMITIDO
<u>SOLICITA ACTUACIÓN 1</u>	<u>SOLICITA ACTUACIÓN 2</u>	<u>SOLICITA ACTUACIÓN 3</u>	<u>PROPUESTA ACTUACIÓN 3</u>
NO	NO	SI	ADMITIDO

DETALLE DE ACTUACIÓN 3

IMPORTES POR ANUALIDAD

	<u>SUPERFICIE PROPUESTA</u>	<u>SUPERFICIE SUBVENCIONABLE</u>	<u>2016</u>	<u>2017</u>	<u>2018</u>	<u>2019</u>	<u>2020</u>
IMPORTE MÁXIMO	18,39	18,39	787,83 €	787,83 €	787,83 €	787,83 €	787,83 €
IMPORTE MEDIO DE TRANSFERENCIA (€/ha)			42,84 €	42,84 €	42,84 €	42,84 €	42,84 €

RECINTOS PROPUESTOS

<u>REF.</u>	<u>REFERENCIA SIGPAC</u>	<u>CULTIVO</u>	<u>DESCRIPCIÓN CULTIVO</u>	<u>S/R</u>	<u>PEND. MEDIA (%)</u>	<u>SUP. DEC. (ha)</u>	<u>SUP. BRUTA (ha)</u>	<u>CAP (%)</u>	<u>SUP. NETA (ha)</u>	<u>SUP. DEC. ADMIN. (ha)</u>	<u>SUP. CAMPO (ha)</u>	<u>SUP. CALC. (ha)</u>
1600000011819726	14-016-021-00009-0001	62000	PASTOS PERMANENTES DE 5 O MAS AÑOS-SIN VARIEDAD	S	8,33	18,39	18,39	100,00	18,39	18,39		18,39

DETALLE DE SUPERFICIE DE FORMACIÓN ADEHESADA EN EL CENSO DE DEHESAS

<u>REF.</u>	<u>REFERENCIA SIGPAC</u>	<u>SUP. BRUTA (ha)</u>	<u>CAP (%)</u>	<u>SUP. NETA (ha)</u>
1600000011819725	14-016-021-00009-0001	52,81	100,00	52,81
1600000011819726	14-016-021-00009-0001	18,39	100,00	18,39
TOTAL		71,20		71,20

RESUMEN CRITERIOS DE SELECCIÓN

10.1.3 Conservación y mejora de pastos en sistemas de dehesas. PUNTOS: 8,00

	<u>PUNTOS</u>	
Plan de Gestión Integral de Dehesas oficialmente aprobado	0,00	N
Porcentaje de superficie determinada en Red Natura 2000	0,00	0.0%
Tener suscrito o haber tenido suscrito convenio de colaboración con el proyecto LIFE+	0,00	N
Porcentaje de superficie determinada de la explotación bajo sistemas de producción integrada ganadera o producción ecológica	4,00	100.0%
Porcentaje de carga ganadera con especies rumiantes	2,00	87.13%
Porcentaje de carga ganadera con especies ovina	0,00	0.0%
Pendiente media de la explotación	2,00	8.33%



DETALLE CRITERIOS DE SELECCIÓN

10.1.3 Conservación y mejora de pastos en sistemas de dehesas. PUNTOS: 8,00

Plan de Gestión Integral de Dehesas oficialmente aprobado PUNTOS: 0,00 N

Porcentaje de superficie determinada en Red Natura 2000 PUNTOS: 0,00 0.0%

REF.	REFERENCIA SIGPAC	CULTIVO	DESCRIPCIÓN CULTIVO	S/R	SUP. PROPUESTA (ha)	SUP. CUMPLE (ha)
1600000011819726	14-016-021-00009-0001	62000	PASTOS PERMANENTES DE 5 O MAS AÑOS-SIN VARIEDAD	S	18,39	0,00

Tener suscrito o haber tenido suscrito convenio de colaboración con el proyecto LIFE+ PUNTOS: 0,00 N

Porcentaje de superficie determinada de la explotación bajo sistemas de producción integrada ganadera o producción ecológica PUNTOS: 4,00 100.0%

REF.	REFERENCIA SIGPAC	CULTIVO	DESCRIPCIÓN CULTIVO	S/R	SUP. PROPUESTA (ha)	SUP. CUMPLE (ha)
1600000011819726	14-016-021-00009-0001	62000	PASTOS PERMANENTES DE 5 O MAS AÑOS-SIN VARIEDAD	S	18,39	18,39

Porcentaje de carga ganadera con especies rumiantes PUNTOS: 2,00 87.13%

EXPLORACIÓN	ESPECIE	RUMIANTE	UGMs
ES140160000152	BOVINA	SI	26.33
ES140160000152	PORCINO	NO	3.89

Porcentaje de carga ganadera con especies ovina PUNTOS: 0,00 0.0%

EXPLORACIÓN	ESPECIE	OVINA	UGMs
ES140160000152	BOVINA	NO	26.33
ES140160000152	PORCINO	NO	3.89

Pendiente media de la explotación PUNTOS: 2,00 8.33%

REF.	REFERENCIA SIGPAC	CULTIVO	DESCRIPCIÓN CULTIVO	S/R	PENDIENTE MEDIA (%)	SUP. PROPUESTA (ha)
1600000011819726	14-016-021-00009-0001	62000	PASTOS PERMANENTES DE 5 O MAS AÑOS-SIN VARIEDAD	S	8,33	18,39



<u>APELLIDOS Y NOMBRE / RAZÓN SOCIAL</u>	<u>NIF</u>	<u>EXPEDIENTE</u>	<u>PROPUESTA</u>
COLETO SANCHEZ PEDRO ANTONIO	80141408R	3043313	ADMITIDO
<u>SOLICITA ACTUACIÓN 1</u>	<u>SOLICITA ACTUACIÓN 2</u>	<u>PROPUESTA ACTUACIÓN 2</u>	<u>SOLICITA ACTUACIÓN 3</u>
NO	SI	ADMITIDO	NO

DETALLE DE ACTUACIÓN 2

IMPORTES POR ANUALIDAD

	<u>SUPERFICIE PROPUESTA</u>	<u>SUPERFICIE SUBVENCIONABLE</u>	<u>2016</u>	<u>2017</u>	<u>2018</u>	<u>2019</u>	<u>2020</u>
IMPORTE MÁXIMO	27,90	27,90	2.647,99 €	2.647,99 €	2.647,99 €	2.647,99 €	2.647,99 €
IMPORTE MEDIO DE TRANSFERENCIA (€/ha)			94,91 €	94,91 €	94,91 €	94,91 €	94,91 €

RECINTOS PROPUESTOS

<u>REF.</u>	<u>REFERENCIA SIGPAC</u>	<u>CULTIVO</u>	<u>DESCRIPCIÓN CULTIVO</u>	<u>S/R</u>	<u>PEND. MEDIA (%)</u>	<u>SUP. DEC. (ha)</u>	<u>SUP. BRUTA (ha)</u>	<u>CAP (%)</u>	<u>SUP. NETA (ha)</u>	<u>SUP. DEC. ADMIN. (ha)</u>	<u>SUP. CAMPO (ha)</u>	<u>SUP. CALC. (ha)</u>
1600000026288125	14-001-026-00008-0003	62000	PASTOS PERMANENTES DE 5 O MAS AÑOS-SIN VARIEDAD	S	17,65	14,81	19,75	75,00	14,81	14,81		14,81
1600000026288129	14-001-026-00010-0003	62000	PASTOS PERMANENTES DE 5 O MAS AÑOS-SIN VARIEDAD	S	6,33	8,11	0,00	65,00	0,00	0,00		0,00
1600000026288131	14-001-026-00009-0001	62000	PASTOS PERMANENTES DE 5 O MAS AÑOS-SIN VARIEDAD	S	7,57	1,84	2,83	65,00	1,84	1,84		1,84
1600000026288136	14-001-026-00022-0001	62000	PASTOS PERMANENTES DE 5 O MAS AÑOS-SIN VARIEDAD	S	23,22	1,04	1,22	85,25	1,04	1,04		1,04
1600000026288138	14-001-026-00022-0002	62000	PASTOS PERMANENTES DE 5 O MAS AÑOS-SIN VARIEDAD	S	24,87	10,73	12,63	80,84	10,21	10,21		10,21

INCIDENCIAS

INCIDENCIA DESCRIPCIÓN

80866	La superficie que figura en la capa de formación adhesionada para el recinto, es inferior a la superficie por la que se solicita la ayuda para el recinto Ref:1600000026288125 Recinto:14-001-026-00008-0003 Cultivo:62000 PASTOS PERMANENTES DE 5 O MAS AÑOS-SIN VARIEDAD Secano Sup. Dec. Adm.:20,24 Sup. Censo Bruta:19,75 Ref:1600000026288129 Recinto:14-001-026-00010-0003 Cultivo:62000 PASTOS PERMANENTES DE 5 O MAS AÑOS-SIN VARIEDAD Secano Sup. Dec. Adm.:12,48 Sup. Censo Bruta:0 Ref:1600000026288136 Recinto:14-001-026-00022-0001 Cultivo:62000 PASTOS PERMANENTES DE 5 O MAS AÑOS-SIN VARIEDAD Secano Sup. Dec. Adm.:15,68 Sup. Censo Bruta:1,22 Ref:1600000026288138 Recinto:14-001-026-00022-0002 Cultivo:62000 PASTOS PERMANENTES DE 5 O MAS AÑOS-SIN VARIEDAD Secano Sup. Dec. Adm.:18,52 Sup. Censo Bruta:12,63
-------	--

DETALLE DE SUPERFICIE DE FORMACIÓN ADEHESADA EN EL CENSO DE DEHESAS

<u>REF.</u>	<u>REFERENCIA SIGPAC</u>	<u>SUP. BRUTA (ha)</u>	<u>CAP (%)</u>	<u>SUP. NETA (ha)</u>
1600000026288124	14-001-026-00008-0006	0,92	75,00	0,69
1600000026288125	14-001-026-00008-0003	19,75	65,00	12,84
1600000026288126	14-001-026-00020-0004	0,06	45,00	0,03
1600000026288131	14-001-026-00009-0001	2,83	65,00	1,84
1600000026288133	14-001-026-00008-0010	0,05	75,00	0,04
1600000026288134	14-001-026-00008-0009	0,26	65,00	0,17
1600000026288135	14-001-026-00008-0003	100,59	65,00	65,38
1600000026288136	14-001-026-00022-0001	1,23	65,00	0,80
1600000026288138	14-001-026-00022-0002	12,64	85,00	10,74
TOTAL		138,33		92,53

RESUMEN CRITERIOS DE SELECCIÓN

10.1.3 Conservación y mejora de pastos en sistemas de dehesas.

PUNTOS: 8,04

	<u>PUNTOS</u>	
Plan de Gestión Integral de Dehesas oficialmente aprobado	0,00	N
Porcentaje de superficie determinada en Red Natura 2000	1,04	3.73%
Tener suscrito o haber tenido suscrito convenio de colaboración con el proyecto LIFE+	0,00	N
Porcentaje de superficie determinada de la explotación bajo sistemas de producción integrada ganadera o producción ecológica	4,00	100.0%
Porcentaje de carga ganadera con especies rumiantes	0,00	48.55%
Porcentaje de carga ganadera con especies ovina	0,00	0.0%
Pendiente media de la explotación	3,00	19.84%

DETALLE CRITERIOS DE SELECCIÓN**10.1.3 Conservación y mejora de pastos en sistemas de dehesas.****PUNTOS:** 8,04**Plan de Gestión Integral de Dehesas oficialmente aprobado****PUNTOS:** 0,00 N**Porcentaje de superficie determinada en Red Natura 2000****PUNTOS:** 1,04 3.73%

<u>REF.</u>	<u>REFERENCIA SIGPAC</u>	<u>CULTIVO</u>	<u>DESCRIPCIÓN CULTIVO</u>	<u>S/R</u>	<u>SUP. PROPUESTA (ha)</u>	<u>SUP. CUMPLE (ha)</u>
160000026288125	14-001-026-00008-0003	62000	PASTOS PERMANENTES DE 5 O MAS AÑOS-SIN VARIEDAD	S	14,81	0,00
160000026288131	14-001-026-00009-0001	62000	PASTOS PERMANENTES DE 5 O MAS AÑOS-SIN VARIEDAD	S	1,84	0,00
160000026288129	14-001-026-00010-0003	62000	PASTOS PERMANENTES DE 5 O MAS AÑOS-SIN VARIEDAD	S	0,00	0,00
160000026288136	14-001-026-00022-0001	62000	PASTOS PERMANENTES DE 5 O MAS AÑOS-SIN VARIEDAD	S	1,04	1,04
160000026288138	14-001-026-00022-0002	62000	PASTOS PERMANENTES DE 5 O MAS AÑOS-SIN VARIEDAD	S	10,21	0,00

Tener suscrito o haber tenido suscrito convenio de colaboración con el proyecto LIFE+**PUNTOS:** 0,00 N**Porcentaje de superficie determinada de la explotación bajo sistemas de producción integrada ganadera o producción ecológica****PUNTOS:** 4,00 100.0%

<u>REF.</u>	<u>REFERENCIA SIGPAC</u>	<u>CULTIVO</u>	<u>DESCRIPCIÓN CULTIVO</u>	<u>S/R</u>	<u>SUP. PROPUESTA (ha)</u>	<u>SUP. CUMPLE (ha)</u>
160000026288125	14-001-026-00008-0003	62000	PASTOS PERMANENTES DE 5 O MAS AÑOS-SIN VARIEDAD	S	14,81	14,81
160000026288131	14-001-026-00009-0001	62000	PASTOS PERMANENTES DE 5 O MAS AÑOS-SIN VARIEDAD	S	1,84	1,84
160000026288129	14-001-026-00010-0003	62000	PASTOS PERMANENTES DE 5 O MAS AÑOS-SIN VARIEDAD	S	0,00	0,00
160000026288136	14-001-026-00022-0001	62000	PASTOS PERMANENTES DE 5 O MAS AÑOS-SIN VARIEDAD	S	1,04	1,04
160000026288138	14-001-026-00022-0002	62000	PASTOS PERMANENTES DE 5 O MAS AÑOS-SIN VARIEDAD	S	10,21	10,21

Porcentaje de carga ganadera con especies rumiantes**PUNTOS:** 0,00 48.55%

<u>EXPLOTACIÓN</u>	<u>ESPECIE</u>	<u>RUMIANTE</u>	<u>UGMs</u>
ES140010000003	BOVINA	SI	102.9
ES140010000003	CAPRINA	SI	0
ES140010000003	PORCINO	NO	109.07

Porcentaje de carga ganadera con especies ovina**PUNTOS:** 0,00 0.0%

<u>EXPLOTACIÓN</u>	<u>ESPECIE</u>	<u>OVINA</u>	<u>UGMs</u>
ES140010000003	BOVINA	NO	102.9
ES140010000003	CAPRINA	NO	0
ES140010000003	PORCINO	NO	109.07

Pendiente media de la explotación**PUNTOS:** 3,00 19.84%

<u>REF.</u>	<u>REFERENCIA SIGPAC</u>	<u>CULTIVO</u>	<u>DESCRIPCIÓN CULTIVO</u>	<u>S/R</u>	<u>PENDIENTE MEDIA (%)</u>	<u>SUP. PROPUESTA (ha)</u>
160000026288125	14-001-026-00008-0003	62000	PASTOS PERMANENTES DE 5 O MAS AÑOS-SIN VARIEDAD	S	17,65	14,81
160000026288131	14-001-026-00009-0001	62000	PASTOS PERMANENTES DE 5 O MAS AÑOS-SIN VARIEDAD	S	7,57	1,84
160000026288129	14-001-026-00010-0003	62000	PASTOS PERMANENTES DE 5 O MAS AÑOS-SIN VARIEDAD	S	6,33	0,00
160000026288136	14-001-026-00022-0001	62000	PASTOS PERMANENTES DE 5 O MAS AÑOS-SIN VARIEDAD	S	23,22	1,04
160000026288138	14-001-026-00022-0002	62000	PASTOS PERMANENTES DE 5 O MAS AÑOS-SIN VARIEDAD	S	24,87	10,21

<u>APELLIDOS Y NOMBRE / RAZÓN SOCIAL</u>	<u>NIF</u>	<u>EXPEDIENTE</u>	<u>PROPUESTA</u>
COMERCIAL AGROGANADERA DE LOS	B14412050	3043232	ADMITIDO
<u>SOLICITA ACTUACIÓN 1</u>	<u>SOLICITA ACTUACIÓN 2</u>	<u>PROPUESTA ACTUACIÓN 2</u>	<u>SOLICITA ACTUACIÓN 3</u>
NO	SI	ADMITIDO	NO

DETALLE DE ACTUACIÓN 2

IMPORTES POR ANUALIDAD

	<u>SUPERFICIE PROPUESTA</u>	<u>SUPERFICIE SUBVENCIONABLE</u>	<u>2016</u>	<u>2017</u>	<u>2018</u>	<u>2019</u>	<u>2020</u>
IMPORTE MÁXIMO	35,18	35,18	3.338,93 €	3.338,93 €	3.338,93 €	3.338,93 €	3.338,93 €
IMPORTE MEDIO DE TRANSFERENCIA (€/ha)			94,91 €	94,91 €	94,91 €	94,91 €	94,91 €

RECINTOS PROPUESTOS

<u>REF.</u>	<u>REFERENCIA SIGPAC</u>	<u>CULTIVO</u>	<u>DESCRIPCIÓN CULTIVO</u>	<u>S/R</u>	<u>PEND. MEDIA (%)</u>	<u>SUP. DEC. (ha)</u>	<u>SUP. BRUTA (ha)</u>	<u>CAP (%)</u>	<u>SUP. NETA (ha)</u>	<u>SUP. DEC. ADMIN. (ha)</u>	<u>SUP. CAMPO (ha)</u>	<u>SUP. CALC. (ha)</u>
160000026270994	14-054-026-00030-0002	62000	PASTOS PERMANENTES DE 5 O MAS AÑOS-SIN VARIEDAD	S	5,63	35,19	41,40	85,00	35,19	35,19		35,18

INCIDENCIAS

INCIDENCIA DESCRIPCIÓN

224	La superficie de cruce total de productos de la agrupación Pastos permanentes sobre un mismo recinto en una misma solicitud, no puede superar la superficie total admisible de pastos. Ref:160000026270994 Recinto:14-054-026-00030-002 Cultivo:62000 PASTOS PERMANENTES DE 5 O MAS AÑOS-SIN VARIEDAD Secano Superficie admisible de pastos del recinto según SIGPAC.:7557 Suma de superficies de cruce netas declaradas para este recinto por el solicitante.:7558 Exceso de superficie (Hectáreas):0,01
80866	La superficie que figura en la capa de formación adhesionada para el recinto, es inferior a la superficie por la que se solicita la ayuda para el recinto Ref:160000026270994 Recinto:14-054-026-00030-002 Cultivo:62000 PASTOS PERMANENTES DE 5 O MAS AÑOS-SIN VARIEDAD Secano Sup. Dec. Adm.:41,42 Sup. Censo Bruta:41,4

DETALLE DE SUPERFICIE DE FORMACIÓN ADEHESADA EN EL CENSO DE DEHESAS

<u>REF.</u>	<u>REFERENCIA SIGPAC</u>	<u>SUP. BRUTA (ha)</u>	<u>CAP (%)</u>	<u>SUP. NETA (ha)</u>
160000026270958	14-023-014-00015-0001	17,10	100,00	17,10
160000026270975	14-054-026-00002-0001	10,72	75,00	8,04
160000026270978	14-054-026-00032-0001	14,87	75,00	11,15
160000026270979	14-054-026-00030-0002	43,36	85,00	36,85
160000026270980	14-023-014-00015-0001	1,55	100,00	1,55
160000026270984	14-054-026-00029-0002	34,30	85,00	29,16
160000026270986	14-054-026-00032-0001	6,60	85,00	5,61
160000026270993	14-023-019-00147-0001	3,97	100,00	3,97
160000026270994	14-054-026-00030-0002	41,41	85,00	35,20
160000026270996	14-023-014-00015-0001	6,80	100,00	6,80
TOTAL		180,68		155,43

RESUMEN CRITERIOS DE SELECCIÓN

10.1.3 Conservación y mejora de pastos en sistemas de dehesas. PUNTOS: 1,00

	<u>PUNTOS</u>	
Plan de Gestión Integral de Dehesas oficialmente aprobado	0,00	N
Porcentaje de superficie determinada en Red Natura 2000	0,00	0.0%
Tener suscrito o haber tenido suscrito convenio de colaboración con el proyecto LIFE+	0,00	N
Porcentaje de superficie determinada de la explotación bajo sistemas de producción integrada ganadera o producción ecológica	0,00	0.0%
Porcentaje de carga ganadera con especies rumiantes	0,00	47.12%
Porcentaje de carga ganadera con especies ovina	0,00	0.0%
Pendiente media de la explotación	1,00	5.63%



DETALLE CRITERIOS DE SELECCIÓN

10.1.3 Conservación y mejora de pastos en sistemas de dehesas.

PUNTOS: 1,00

Plan de Gestión Integral de Dehesas oficialmente aprobado

PUNTOS: 0,00 N

Porcentaje de superficie determinada en Red Natura 2000

PUNTOS: 0,00 0.0%

REF.	REFERENCIA SIGPAC	CULTIVO	DESCRIPCIÓN CULTIVO	S/R	SUP. PROPUESTA (ha)	SUP. CUMPLE (ha)
1600000026270994	14-054-026-00030-0002	62000	PASTOS PERMANENTES DE 5 O MAS AÑOS-SIN VARIEDAD	S	35,18	0,00

Tener suscrito o haber tenido suscrito convenio de colaboración con el proyecto LIFE+

PUNTOS: 0,00 N

Porcentaje de superficie determinada de la explotación bajo sistemas de producción integrada ganadera o producción ecológica

PUNTOS: 0,00 0.0%

REF.	REFERENCIA SIGPAC	CULTIVO	DESCRIPCIÓN CULTIVO	S/R	SUP. PROPUESTA (ha)	SUP. CUMPLE (ha)
1600000026270994	14-054-026-00030-0002	62000	PASTOS PERMANENTES DE 5 O MAS AÑOS-SIN VARIEDAD	S	35,18	0,00

Porcentaje de carga ganadera con especies rumiantes

PUNTOS: 0,00 47.12%

EXPLOTACIÓN	ESPECIE	RUMIANTE	UGMs
ES140230000004	CAPRINA	SI	145.85
ES140230000412	CAPRINA	SI	67.81
ES140540000089	BOVINA	SI	6.92
ES140540000089	CAPRINA	SI	127.27
ES140540000089	PORCINO	NO	0
ES140540000106	PORCINO	NO	390.31

Porcentaje de carga ganadera con especies ovina

PUNTOS: 0,00 0.0%

EXPLOTACIÓN	ESPECIE	OVINA	UGMs
ES140230000004	CAPRINA	NO	145.85
ES140230000412	CAPRINA	NO	67.81
ES140540000089	BOVINA	NO	6.92
ES140540000089	CAPRINA	NO	127.27
ES140540000089	PORCINO	NO	0
ES140540000106	PORCINO	NO	390.31

Pendiente media de la explotación

PUNTOS: 1,00 5.63%

REF.	REFERENCIA SIGPAC	CULTIVO	DESCRIPCIÓN CULTIVO	S/R	PENDIENTE MEDIA (%)	SUP. PROPUESTA (ha)
1600000026270994	14-054-026-00030-0002	62000	PASTOS PERMANENTES DE 5 O MAS AÑOS-SIN VARIEDAD	S	5,63	35,18



<u>APELLIDOS Y NOMBRE / RAZÓN SOCIAL</u>	<u>NIF</u>	<u>EXPEDIENTE</u>	<u>PROPUESTA</u>
COPADO COPADO ANTONIO PEDRO	75645799H	3032951	ADMITIDO
<u>SOLICITA ACTUACIÓN 1</u>	<u>SOLICITA ACTUACIÓN 2</u>	<u>PROPUESTA ACTUACIÓN 2</u>	<u>SOLICITA ACTUACIÓN 3</u>
NO	SI	ADMITIDO	NO

DETALLE DE ACTUACIÓN 2

IMPORTES POR ANUALIDAD

	<u>SUPERFICIE PROPUESTA</u>	<u>SUPERFICIE SUBVENCIONABLE</u>	<u>2016</u>	<u>2017</u>	<u>2018</u>	<u>2019</u>	<u>2020</u>
IMPORTE MÁXIMO	11,99	11,99	1.137,97 €	1.137,97 €	1.137,97 €	1.137,97 €	1.137,97 €
IMPORTE MEDIO DE TRANSFERENCIA (€/ha)			94,91 €	94,91 €	94,91 €	94,91 €	94,91 €

RECINTOS PROPUESTOS

<u>REF.</u>	<u>REFERENCIA SIGPAC</u>	<u>CULTIVO</u>	<u>DESCRIPCIÓN CULTIVO</u>	<u>S/R</u>	<u>PEND. MEDIA (%)</u>	<u>SUP. DEC. (ha)</u>	<u>SUP. BRUTA (ha)</u>	<u>CAP (%)</u>	<u>SUP. NETA (ha)</u>	<u>SUP. DEC. ADMIN. (ha)</u>	<u>SUP. CAMPO (ha)</u>	<u>SUP. CALC. (ha)</u>
1600000026172179	14-016-004-00082-0001	62000	PASTOS PERMANENTES DE 5 O MAS AÑOS-SIN VARIEDAD	S	8,37	8,64	8,64	100,00	8,64	8,64		8,64
1600000026172180	14-016-004-00148-0001	62000	PASTOS PERMANENTES DE 5 O MAS AÑOS-SIN VARIEDAD	S	8,64	3,35	3,35	100,00	3,35	3,35		3,35

DETALLE DE SUPERFICIE DE FORMACIÓN ADEHESADA EN EL CENSO DE DEHESAS

<u>REF.</u>	<u>REFERENCIA SIGPAC</u>	<u>SUP. BRUTA (ha)</u>	<u>CAP (%)</u>	<u>SUP. NETA (ha)</u>
1600000026172177	14-016-004-00062-0001	3,27	100,00	3,27
1600000026172178	14-016-004-00073-0001	3,72	100,00	3,72
1600000026172179	14-016-004-00082-0001	8,64	100,00	8,64
1600000026172180	14-016-004-00148-0001	3,35	100,00	3,35
1600000026172181	14-016-004-00084-0002	6,03	100,00	6,03
1600000026172182	14-016-004-00087-0002	8,34	100,00	8,34
1600000026172183	14-016-004-00093-0001	4,51	100,00	4,51
1600000026172184	14-016-004-00112-0001	2,88	0,00	0,00
1600000026172185	14-016-005-00065-0002	29,28	100,00	29,28
1600000026172186	14-016-005-00068-0001	1,40	100,00	1,40
1600000026172187	14-016-005-00202-0001	0,37	100,00	0,37
1600000026172188	14-016-005-00203-0001	4,36	100,00	4,36
1600000026172189	14-016-004-00115-0001	1,86	100,00	1,86
1600000026172192	14-016-005-00077-0001	1,05	100,00	1,05
1600000026172194	14-016-005-00066-0001	0,74	100,00	0,74
1600000026172195	14-016-005-00187-0001	3,66	100,00	3,66
1600000026172196	14-016-005-00170-0005	13,99	100,00	13,99
TOTAL		97,45		94,57

RESUMEN CRITERIOS DE SELECCIÓN

10.1.3 Conservación y mejora de pastos en sistemas de dehesas. PUNTOS: 6,00

	<u>PUNTOS</u>	
Plan de Gestión Integral de Dehesas oficialmente aprobado	0,00	N
Porcentaje de superficie determinada en Red Natura 2000	4,00	100.0%
Tener suscrito o haber tenido suscrito convenio de colaboración con el proyecto LIFE+	0,00	N
Porcentaje de superficie determinada de la explotación bajo sistemas de producción integrada ganadera o producción ecológica	0,00	0.0%
Porcentaje de carga ganadera con especies rumiantes	0,00	49.79%
Porcentaje de carga ganadera con especies ovina	0,00	0.0%
Pendiente media de la explotación	2,00	8.45%



DETALLE CRITERIOS DE SELECCIÓN

10.1.3 Conservación y mejora de pastos en sistemas de dehesas.

PUNTOS: 6,00

Plan de Gestión Integral de Dehesas oficialmente aprobado

PUNTOS: 0,00 N

Porcentaje de superficie determinada en Red Natura 2000

PUNTOS: 4,00 100.0%

REF.	REFERENCIA SIGPAC	CULTIVO	DESCRIPCIÓN CULTIVO	S/R	SUP. PROPUESTA (ha)	SUP. CUMPLE (ha)
160000026172179	14-016-004-00082-0001	62000	PASTOS PERMANENTES DE 5 O MAS AÑOS-SIN VARIEDAD	S	8,64	8,64
160000026172180	14-016-004-00148-0001	62000	PASTOS PERMANENTES DE 5 O MAS AÑOS-SIN VARIEDAD	S	3,35	3,35

Tener suscrito o haber tenido suscrito convenio de colaboración con el proyecto LIFE+

PUNTOS: 0,00 N

Porcentaje de superficie determinada de la explotación bajo sistemas de producción integrada ganadera o producción ecológica

PUNTOS: 0,00 0.0%

REF.	REFERENCIA SIGPAC	CULTIVO	DESCRIPCIÓN CULTIVO	S/R	SUP. PROPUESTA (ha)	SUP. CUMPLE (ha)
160000026172179	14-016-004-00082-0001	62000	PASTOS PERMANENTES DE 5 O MAS AÑOS-SIN VARIEDAD	S	8,64	0,00
160000026172180	14-016-004-00148-0001	62000	PASTOS PERMANENTES DE 5 O MAS AÑOS-SIN VARIEDAD	S	3,35	0,00

Porcentaje de carga ganadera con especies rumiantes

PUNTOS: 0,00 49.79%

EXPLORACIÓN	ESPECIE	RUMIANTE	UGMs
ES140160000146	BOVINA	SI	36.52
ES140160000146	CAPRINA	SI	1.67
ES140160000146	PORCINO	NO	30.45
ES140160000241	PORCINO	NO	21.57
ES140160000242	CAPRINA	SI	17.35
ES140160000242	PORCINO	NO	3.98

Porcentaje de carga ganadera con especies ovina

PUNTOS: 0,00 0.0%

EXPLORACIÓN	ESPECIE	OVINA	UGMs
ES140160000146	BOVINA	NO	36.52
ES140160000146	CAPRINA	NO	1.67
ES140160000146	PORCINO	NO	30.45
ES140160000241	PORCINO	NO	21.57
ES140160000242	CAPRINA	NO	17.35
ES140160000242	PORCINO	NO	3.98

Pendiente media de la explotación

PUNTOS: 2,00 8.45%

REF.	REFERENCIA SIGPAC	CULTIVO	DESCRIPCIÓN CULTIVO	S/R	PENDIENTE MEDIA (%)	SUP. PROPUESTA (ha)
160000026172179	14-016-004-00082-0001	62000	PASTOS PERMANENTES DE 5 O MAS AÑOS-SIN VARIEDAD	S	8,37	8,64
160000026172180	14-016-004-00148-0001	62000	PASTOS PERMANENTES DE 5 O MAS AÑOS-SIN VARIEDAD	S	8,64	3,35



<u>APELLIDOS Y NOMBRE / RAZÓN SOCIAL</u>	<u>NIF</u>	<u>EXPEDIENTE</u>	<u>PROPUESTA</u>
COPADO POZO BEATRIZ	30207601E	3043134	ADMITIDO
<u>SOLICITA ACTUACIÓN 1</u>	<u>SOLICITA ACTUACIÓN 2</u>	<u>PROPUESTA ACTUACIÓN 2</u>	<u>SOLICITA ACTUACIÓN 3</u>
NO	SI	ADMITIDO	NO

DETALLE DE ACTUACIÓN 2

IMPORTES POR ANUALIDAD

	<u>SUPERFICIE PROPUESTA</u>	<u>SUPERFICIE SUBVENCIONABLE</u>	<u>2016</u>	<u>2017</u>	<u>2018</u>	<u>2019</u>	<u>2020</u>
IMPORTE MÁXIMO	11,72	11,72	1.112,35 €	1.112,35 €	1.112,35 €	1.112,35 €	1.112,35 €
IMPORTE MEDIO DE TRANSFERENCIA (€/ha)			94,91 €	94,91 €	94,91 €	94,91 €	94,91 €

RECINTOS PROPUESTOS

<u>REF.</u>	<u>REFERENCIA SIGPAC</u>	<u>CULTIVO</u>	<u>DESCRIPCIÓN CULTIVO</u>	<u>S/R</u>	<u>PEND. MEDIA (%)</u>	<u>SUP. DEC. (ha)</u>	<u>SUP. BRUTA (ha)</u>	<u>CAP (%)</u>	<u>SUP. NETA (ha)</u>	<u>SUP. DEC. ADMIN. (ha)</u>	<u>SUP. CAMPO (ha)</u>	<u>SUP. CALC. (ha)</u>
160000026196759	14-069-035-00024-0001	62000	PASTOS PERMANENTES DE 5 O MAS AÑOS-SIN VARIEDAD	S	15,76	4,16	4,16	100,00	4,16	4,16		4,16
160000026196770	14-069-034-00010-0001	62000	PASTOS PERMANENTES DE 5 O MAS AÑOS-SIN VARIEDAD	S	4,73	1,25	1,25	100,00	1,25	1,25		1,25
160000026196771	14-069-034-00007-0001	62000	PASTOS PERMANENTES DE 5 O MAS AÑOS-SIN VARIEDAD	S	3,37	6,31	6,31	100,00	6,31	6,31		6,31

DETALLE DE SUPERFICIE DE FORMACIÓN ADEHESADA EN EL CENSO DE DEHESAS

<u>REF.</u>	<u>REFERENCIA SIGPAC</u>	<u>SUP. BRUTA (ha)</u>	<u>CAP (%)</u>	<u>SUP. NETA (ha)</u>
160000026196751	14-069-007-00014-0001	0,02	0,00	0,00
160000026196752	14-069-035-00023-0007	0,03	100,00	0,03
160000026196753	14-069-035-00023-0007	0,06	100,00	0,06
160000026196754	14-069-035-00023-0007	0,04	100,00	0,04
160000026196755	14-069-035-00023-0007	0,03	100,00	0,03
160000026196758	14-069-035-00023-0008	0,04	0,00	0,00
160000026196759	14-069-035-00024-0001	4,16	100,00	4,16
160000026196760	14-069-011-00009-0001	4,12	100,00	4,12
160000026196761	14-069-034-00022-0001	2,71	100,00	2,71
160000026196762	14-069-034-00022-0013	1,78	100,00	1,78
160000026196763	14-069-034-00022-0014	1,21	100,00	1,21
160000026196764	14-069-034-00002-0001	6,09	100,00	6,09
160000026196766	14-069-034-00022-0012	0,01	0,00	0,00
160000026196767	14-069-034-00022-0011	0,01	0,00	0,00
160000026196768	14-069-034-00022-0003	0,11	0,00	0,00
160000026196770	14-069-034-00010-0001	1,25	100,00	1,25
160000026196771	14-069-034-00007-0001	6,31	100,00	6,31
160000026196772	14-069-035-00023-0011	0,32	85,00	0,28
160000026196773	14-069-007-00014-0004	0,13	0,00	0,00
160000026196774	14-069-007-00014-0002	9,82	100,00	9,82
160000026196775	14-069-035-00023-0003	0,27	100,00	0,27
160000026196776	14-069-035-00023-0002	0,43	100,00	0,43
TOTAL		38,95		38,59

RESUMEN CRITERIOS DE SELECCIÓN

10.1.3 Conservación y mejora de pastos en sistemas de dehesas.

PUNTOS: 7,00

	<u>PUNTOS</u>	
Plan de Gestión Integral de Dehesas oficialmente aprobado	0,00	N
Porcentaje de superficie determinada en Red Natura 2000	0,00	0.0%
Tener suscrito o haber tenido suscrito convenio de colaboración con el proyecto LIFE+	0,00	N
Porcentaje de superficie determinada de la explotación bajo sistemas de producción integrada ganadera o producción ecológica	4,00	100.0%
Porcentaje de carga ganadera con especies rumiantes	2,00	95.7%
Porcentaje de carga ganadera con especies ovina	0,00	0.0%
Pendiente media de la explotación	1,00	7.91%

DETALLE CRITERIOS DE SELECCIÓN

10.1.3 Conservación y mejora de pastos en sistemas de dehesas.

PUNTOS: 7,00

Plan de Gestión Integral de Dehesas oficialmente aprobado

PUNTOS: 0,00 N

Porcentaje de superficie determinada en Red Natura 2000

PUNTOS: 0,00 0.0%

REF.	REFERENCIA SIGPAC	CULTIVO	DESCRIPCIÓN CULTIVO	S/R	SUP. PROPUESTA (ha)	SUP. CUMPLE (ha)
160000026196771	14-069-034-00007-0001	62000	PASTOS PERMANENTES DE 5 O MAS AÑOS-SIN VARIEDAD	S	6,31	0,00
160000026196770	14-069-034-00010-0001	62000	PASTOS PERMANENTES DE 5 O MAS AÑOS-SIN VARIEDAD	S	1,25	0,00
160000026196759	14-069-035-00024-0001	62000	PASTOS PERMANENTES DE 5 O MAS AÑOS-SIN VARIEDAD	S	4,16	0,00

Tener suscrito o haber tenido suscrito convenio de colaboración con el proyecto LIFE+

PUNTOS: 0,00 N

Porcentaje de superficie determinada de la explotación bajo sistemas de producción integrada ganadera o producción ecológica

PUNTOS: 4,00 100.0%

REF.	REFERENCIA SIGPAC	CULTIVO	DESCRIPCIÓN CULTIVO	S/R	SUP. PROPUESTA (ha)	SUP. CUMPLE (ha)
160000026196771	14-069-034-00007-0001	62000	PASTOS PERMANENTES DE 5 O MAS AÑOS-SIN VARIEDAD	S	6,31	6,31
160000026196770	14-069-034-00010-0001	62000	PASTOS PERMANENTES DE 5 O MAS AÑOS-SIN VARIEDAD	S	1,25	1,25
160000026196759	14-069-035-00024-0001	62000	PASTOS PERMANENTES DE 5 O MAS AÑOS-SIN VARIEDAD	S	4,16	4,16

Porcentaje de carga ganadera con especies rumiantes

PUNTOS: 2,00 95.7%

EXPLOTACIÓN	ESPECIE	RUMIANTE	UGMs
ES140690000595	BOVINA	SI	16.9
ES140690000595	CAPRINA	SI	0.9
ES140690000595	PORCINO	NO	0.8
ES140690000647	PORCINO	NO	0

Porcentaje de carga ganadera con especies ovina


PUNTOS: 0,00 0.0%

EXPLOTACIÓN	ESPECIE	OVINA	UGMs
ES140690000595	BOVINA	NO	16.9
ES140690000595	CAPRINA	NO	0.9
ES140690000595	PORCINO	NO	0.8
ES140690000647	PORCINO	NO	0

Pendiente media de la explotación

PUNTOS: 1,00 7.91%

REF.	REFERENCIA SIGPAC	CULTIVO	DESCRIPCIÓN CULTIVO	S/R	PENDIENTE MEDIA (%)	SUP. PROPUESTA (ha)
160000026196771	14-069-034-00007-0001	62000	PASTOS PERMANENTES DE 5 O MAS AÑOS-SIN VARIEDAD	S	3,37	6,31
160000026196770	14-069-034-00010-0001	62000	PASTOS PERMANENTES DE 5 O MAS AÑOS-SIN VARIEDAD	S	4,73	1,25
160000026196759	14-069-035-00024-0001	62000	PASTOS PERMANENTES DE 5 O MAS AÑOS-SIN VARIEDAD	S	15,76	4,16



<u>APELLIDOS Y NOMBRE / RAZÓN SOCIAL</u>	<u>NIF</u>	<u>EXPEDIENTE</u>	<u>PROPUESTA</u>
CRESPO CAMPOS ADOLFO	80150074L	3039519	ADMITIDO
<u>SOLICITA ACTUACIÓN 1</u>	<u>SOLICITA ACTUACIÓN 2</u>	<u>SOLICITA ACTUACIÓN 3</u>	<u>PROPUESTA ACTUACIÓN 3</u>
NO	NO	SI	ADMITIDO

DETALLE DE ACTUACIÓN 3

IMPORTES POR ANUALIDAD

	<u>SUPERFICIE PROPUESTA</u>	<u>SUPERFICIE SUBVENCIONABLE</u>	<u>2016</u>	<u>2017</u>	<u>2018</u>	<u>2019</u>	<u>2020</u>
IMPORTE MÁXIMO	28,28	28,28	1.211,52 €	1.211,52 €	1.211,52 €	1.211,52 €	1.211,52 €
IMPORTE MEDIO DE TRANSFERENCIA (€/ha)			42,84 €	42,84 €	42,84 €	42,84 €	42,84 €

RECINTOS PROPUESTOS

<u>REF.</u>	<u>REFERENCIA SIGPAC</u>	<u>CULTIVO</u>	<u>DESCRIPCIÓN CULTIVO</u>	<u>S/R</u>	<u>PEND. MEDIA (%)</u>	<u>SUP. DEC. (ha)</u>	<u>SUP. BRUTA (ha)</u>	<u>CAP (%)</u>	<u>SUP. NETA (ha)</u>	<u>SUP. DEC. ADMIN. (ha)</u>	<u>SUP. CAMPO (ha)</u>	<u>SUP. CALC. (ha)</u>
1600000025806928	14-062-025-00047-0001	62000	PASTOS PERMANENTES DE 5 O MAS AÑOS-SIN VARIEDAD	S	9,07	2,87	2,87	100,00	2,87	2,87		2,87
1600000025806929	14-062-025-00050-0002	62000	PASTOS PERMANENTES DE 5 O MAS AÑOS-SIN VARIEDAD	S	7,38	15,88	15,88	100,00	15,88	15,88		15,88
1600000025806930	14-062-025-00052-0001	62000	PASTOS PERMANENTES DE 5 O MAS AÑOS-SIN VARIEDAD	S	8,80	9,53	9,53	100,00	9,53	9,53		9,53

DETALLE DE SUPERFICIE DE FORMACIÓN ADEHESADA EN EL CENSO DE DEHESAS

<u>REF.</u>	<u>REFERENCIA SIGPAC</u>	<u>SUP. BRUTA (ha)</u>	<u>CAP (%)</u>	<u>SUP. NETA (ha)</u>
1600000025806921	14-062-017-00001-0001	13,24	100,00	13,24
1600000025806922	14-062-025-00109-0001	1,17	100,00	1,17
1600000025806923	14-062-017-00001-0002	56,93	100,00	56,93
1600000025806925	14-062-017-00001-0003	0,82	100,00	0,82
1600000025806926	14-062-017-00018-0001	24,17	100,00	24,17
1600000025806927	14-062-017-00020-0001	2,84	100,00	2,84
1600000025806928	14-062-025-00047-0001	2,87	100,00	2,87
1600000025806929	14-062-025-00050-0002	15,88	100,00	15,88
1600000025806930	14-062-025-00052-0001	9,53	100,00	9,53
TOTAL		127,45		127,45

RESUMEN CRITERIOS DE SELECCIÓN

10.1.3 Conservación y mejora de pastos en sistemas de dehesas.

PUNTOS: 8,00

	<u>PUNTOS</u>	
Plan de Gestión Integral de Dehesas oficialmente aprobado	0,00	N
Porcentaje de superficie determinada en Red Natura 2000	0,00	0.0%
Tener suscrito o haber tenido suscrito convenio de colaboración con el proyecto LIFE+	0,00	N
Porcentaje de superficie determinada de la explotación bajo sistemas de producción integrada ganadera o producción ecológica	4,00	100.0%
Porcentaje de carga ganadera con especies rumiantes	2,00	89.14%
Porcentaje de carga ganadera con especies ovina	0,00	0.0%
Pendiente media de la explotación	2,00	8.03%



DETALLE CRITERIOS DE SELECCIÓN**10.1.3 Conservación y mejora de pastos en sistemas de dehesas.****PUNTOS:** 8,00**Plan de Gestión Integral de Dehesas oficialmente aprobado****PUNTOS:** 0,00 N**Porcentaje de superficie determinada en Red Natura 2000****PUNTOS:** 0,00 0.0%

<u>REF.</u>	<u>REFERENCIA SIGPAC</u>	<u>CULTIVO</u>	<u>DESCRIPCIÓN CULTIVO</u>	<u>S/R</u>	<u>SUP. PROPUESTA (ha)</u>	<u>SUP. CUMPLE (ha)</u>
160000025806928	14-062-025-00047-0001	62000	PASTOS PERMANENTES DE 5 O MAS AÑOS-SIN VARIEDAD	S	2,87	0,00
160000025806929	14-062-025-00050-0002	62000	PASTOS PERMANENTES DE 5 O MAS AÑOS-SIN VARIEDAD	S	15,88	0,00
160000025806930	14-062-025-00052-0001	62000	PASTOS PERMANENTES DE 5 O MAS AÑOS-SIN VARIEDAD	S	9,53	0,00

Tener suscrito o haber tenido suscrito convenio de colaboración con el proyecto LIFE+**PUNTOS:** 0,00 N**Porcentaje de superficie determinada de la explotación bajo sistemas de producción integrada ganadera o producción ecológica****PUNTOS:** 4,00 100.0%

<u>REF.</u>	<u>REFERENCIA SIGPAC</u>	<u>CULTIVO</u>	<u>DESCRIPCIÓN CULTIVO</u>	<u>S/R</u>	<u>SUP. PROPUESTA (ha)</u>	<u>SUP. CUMPLE (ha)</u>
160000025806928	14-062-025-00047-0001	62000	PASTOS PERMANENTES DE 5 O MAS AÑOS-SIN VARIEDAD	S	2,87	2,87
160000025806929	14-062-025-00050-0002	62000	PASTOS PERMANENTES DE 5 O MAS AÑOS-SIN VARIEDAD	S	15,88	15,88
160000025806930	14-062-025-00052-0001	62000	PASTOS PERMANENTES DE 5 O MAS AÑOS-SIN VARIEDAD	S	9,53	9,53

Porcentaje de carga ganadera con especies rumiantes**PUNTOS:** 2,00 89.14%

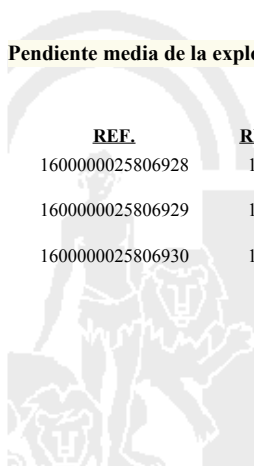
<u>EXPLOTACIÓN</u>	<u>ESPECIE</u>	<u>RUMIANTE</u>	<u>UGMs</u>
ES140620000195	CAPRINA	SI	19.91
ES140620000195	PORCINO	NO	9.65
ES140620000265	BOVINA	SI	29.49
ES140620000265	CAPRINA	SI	0
ES140620000593	BOVINA	SI	25.61
ES140620000594	BOVINA	SI	4.21

Porcentaje de carga ganadera con especies ovina**PUNTOS:** 0,00 0.0%

<u>EXPLOTACIÓN</u>	<u>ESPECIE</u>	<u>OVINA</u>	<u>UGMs</u>
ES140620000195	CAPRINA	NO	19.91
ES140620000195	PORCINO	NO	9.65
ES140620000265	BOVINA	NO	29.49
ES140620000265	CAPRINA	NO	0
ES140620000593	BOVINA	NO	25.61
ES140620000594	BOVINA	NO	4.21

Pendiente media de la explotación**PUNTOS:** 2,00 8.03%

<u>REF.</u>	<u>REFERENCIA SIGPAC</u>	<u>CULTIVO</u>	<u>DESCRIPCIÓN CULTIVO</u>	<u>S/R</u>	<u>PENDIENTE MEDIA (%)</u>	<u>SUP. PROPUESTA (ha)</u>
160000025806928	14-062-025-00047-0001	62000	PASTOS PERMANENTES DE 5 O MAS AÑOS-SIN VARIEDAD	S	9,07	2,87
160000025806929	14-062-025-00050-0002	62000	PASTOS PERMANENTES DE 5 O MAS AÑOS-SIN VARIEDAD	S	7,38	15,88
160000025806930	14-062-025-00052-0001	62000	PASTOS PERMANENTES DE 5 O MAS AÑOS-SIN VARIEDAD	S	8,80	9,53



<u>APELLIDOS Y NOMBRE / RAZÓN SOCIAL</u>	<u>NIF</u>	<u>EXPEDIENTE</u>	<u>PROPUESTA</u>
CRESPO COBOS ISABEL	30433750N	3041982	ADMITIDO
<u>SOLICITA ACTUACIÓN 1</u>	<u>SOLICITA ACTUACIÓN 2</u>	<u>SOLICITA ACTUACIÓN 3</u>	<u>PROPUESTA ACTUACIÓN 3</u>
NO	NO	SI	ADMITIDO

DETALLE DE ACTUACIÓN 3

IMPORTES POR ANUALIDAD

	<u>SUPERFICIE PROPUESTA</u>	<u>SUPERFICIE SUBVENCIONABLE</u>	<u>2016</u>	<u>2017</u>	<u>2018</u>	<u>2019</u>	<u>2020</u>
IMPORTE MÁXIMO	39,44	39,44	1.689,61 €	1.689,61 €	1.689,61 €	1.689,61 €	1.689,61 €
IMPORTE MEDIO DE TRANSFERENCIA (€/ha)			42,84 €	42,84 €	42,84 €	42,84 €	42,84 €

RECINTOS PROPUESTOS

<u>REF.</u>	<u>REFERENCIA SIGPAC</u>	<u>CULTIVO</u>	<u>DESCRIPCIÓN CULTIVO</u>	<u>S/R</u>	<u>PEND. MEDIA (%)</u>	<u>SUP. DEC. (ha)</u>	<u>SUP. BRUTA (ha)</u>	<u>CAP (%)</u>	<u>SUP. NETA (ha)</u>	<u>SUP. DEC. ADMIN. (ha)</u>	<u>SUP. CAMPO (ha)</u>	<u>SUP. CALC. (ha)</u>
1600000026091178	14-062-003-00193-0002	62000	PASTOS PERMANENTES DE 5 O MAS AÑOS-SIN VARIEDAD	S	8,44	12,38	9,51	100,00	9,51	9,51		9,51
1600000026091179	14-062-003-00195-0001	62000	PASTOS PERMANENTES DE 5 O MAS AÑOS-SIN VARIEDAD	S	5,16	0,38	0,38	100,00	0,38	0,38		0,38
1600000026091180	14-062-003-00197-0002	62000	PASTOS PERMANENTES DE 5 O MAS AÑOS-SIN VARIEDAD	S	12,76	12,01	13,07	85,00	11,11	11,11		11,11
1600000026091195	14-062-035-00325-0001	63000	PASTOS DE MENOS DE 5 AÑOS-SIN VARIEDAD	S	8,24	0,57	0,57	100,00	0,57	0,57		0,57
1600000026091196	14-062-035-00327-0001	63000	PASTOS DE MENOS DE 5 AÑOS-SIN VARIEDAD	S	9,23	14,68	14,68	100,00	14,68	14,68		14,68
1600000026091197	14-062-035-00346-0001	63000	PASTOS DE MENOS DE 5 AÑOS-SIN VARIEDAD	S	9,15	3,30	3,19	100,00	3,19	3,19		3,19

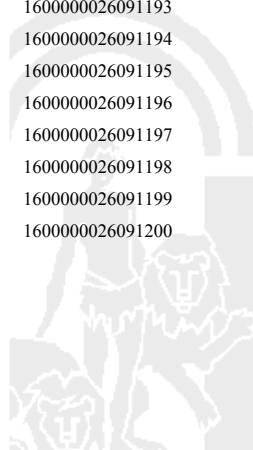
INCIDENCIAS

INCIDENCIA DESCRIPCIÓN

80866	La superficie que figura en la capa de formación adhesionada para el recinto, es inferior a la superficie por la que se solicita la ayuda para el recinto Ref:1600000026091178 Recinto:14-062-003-00193-002 Cultivo:62000 PASTOS PERMANENTES DE 5 O MAS AÑOS-SIN VARIEDAD Secano Sup. Dec. Adm.:12,38 Sup. Censo Bruta:9,51 Ref:1600000026091180 Recinto:14-062-003-00197-002 Cultivo:62000 PASTOS PERMANENTES DE 5 O MAS AÑOS-SIN VARIEDAD Secano Sup. Dec. Adm.:14,13 Sup. Censo Bruta:13,07 Ref:1600000026091197 Recinto:14-062-035-00346-001 Cultivo:63000 PASTOS DE MENOS DE 5 AÑOS-SIN VARIEDAD Secano Sup. Dec. Adm.:3,3 Sup. Censo Bruta:3,19
-------	--

DETALLE DE SUPERFICIE DE FORMACIÓN ADEHESADA EN EL CENSO DE DEHESAS

<u>REF.</u>	<u>REFERENCIA SIGPAC</u>	<u>SUP. BRUTA (ha)</u>	<u>CAP (%)</u>	<u>SUP. NETA (ha)</u>
1600000026091178	14-062-003-00193-0002	9,51	100,00	9,51
1600000026091179	14-062-003-00195-0001	0,38	100,00	0,38
1600000026091180	14-062-003-00197-0002	13,07	85,00	11,11
1600000026091181	14-062-012-00009-0001	27,17	100,00	27,17
1600000026091182	14-062-012-00009-0002	23,86	100,00	23,86
1600000026091184	14-062-012-00011-0002	0,06	100,00	0,06
1600000026091185	14-062-012-00011-0003	0,09	100,00	0,09
1600000026091186	14-062-012-00011-0004	4,18	100,00	4,18
1600000026091187	14-062-012-00011-0005	1,94	100,00	1,94
1600000026091188	14-062-012-00011-0013	34,33	100,00	34,33
1600000026091189	14-062-012-00011-0011	0,03	100,00	0,03
1600000026091190	14-062-012-00016-0001	0,20	100,00	0,20
1600000026091191	14-062-012-00012-0004	0,25	100,00	0,25
1600000026091192	14-062-014-00003-0001	15,37	100,00	15,37
1600000026091193	14-062-012-00013-0001	21,30	100,00	21,30
1600000026091194	14-062-035-00306-0001	3,06	100,00	3,06
1600000026091195	14-062-035-00325-0001	0,57	100,00	0,57
1600000026091196	14-062-035-00327-0001	14,68	100,00	14,68
1600000026091197	14-062-035-00346-0001	3,19	100,00	3,19
1600000026091198	14-062-012-00011-0018	5,72	100,00	5,72
1600000026091199	14-062-012-00012-0001	0,76	100,00	0,76
1600000026091200	14-062-012-00012-0002	21,84	100,00	21,84
TOTAL		201,56		199,60



RESUMEN CRITERIOS DE SELECCIÓN

10.1.3 Conservación y mejora de pastos en sistemas de dehesas. PUNTOS: 6,00

	PUNTOS	
Plan de Gestión Integral de Dehesas oficialmente aprobado	0,00	N
Porcentaje de superficie determinada en Red Natura 2000	0,00	0.0%
Tener suscrito o haber tenido suscrito convenio de colaboración con el proyecto LIFE+	0,00	N
Porcentaje de superficie determinada de la explotación bajo sistemas de producción integrada ganadera o producción ecológica	4,00	100.0%
Porcentaje de carga ganadera con especies rumiantes	0,00	0.0%
Porcentaje de carga ganadera con especies ovina	0,00	0.0%
Pendiente media de la explotación	2,00	9.97%

DETALLE CRITERIOS DE SELECCIÓN

10.1.3 Conservación y mejora de pastos en sistemas de dehesas. PUNTOS: 6,00

Plan de Gestión Integral de Dehesas oficialmente aprobado	PUNTOS: 0,00	N
Porcentaje de superficie determinada en Red Natura 2000	PUNTOS: 0,00	0.0%

REF.	REFERENCIA SIGPAC	CULTIVO	DESCRIPCIÓN CULTIVO	S/R	SUP. PROPUESTA (ha)	SUP. CUMPLE (ha)
160000026091178	14-062-003-00193-0002	62000	PASTOS PERMANENTES DE 5 O MAS AÑOS-SIN VARIEDAD	S	9,51	0,00
160000026091179	14-062-003-00195-0001	62000	PASTOS PERMANENTES DE 5 O MAS AÑOS-SIN VARIEDAD	S	0,38	0,00
160000026091180	14-062-003-00197-0002	62000	PASTOS PERMANENTES DE 5 O MAS AÑOS-SIN VARIEDAD	S	11,11	0,00
160000026091195	14-062-035-00325-0001	63000	PASTOS DE MENOS DE 5 AÑOS-SIN VARIEDAD	S	0,57	0,00
160000026091196	14-062-035-00327-0001	63000	PASTOS DE MENOS DE 5 AÑOS-SIN VARIEDAD	S	14,68	0,00
160000026091197	14-062-035-00346-0001	63000	PASTOS DE MENOS DE 5 AÑOS-SIN VARIEDAD	S	3,19	0,00

Tener suscrito o haber tenido suscrito convenio de colaboración con el proyecto LIFE+	PUNTOS: 0,00	N
Porcentaje de superficie determinada de la explotación bajo sistemas de producción integrada ganadera o producción ecológica	PUNTOS: 4,00	100.0%

REF.	REFERENCIA SIGPAC	CULTIVO	DESCRIPCIÓN CULTIVO	S/R	SUP. PROPUESTA (ha)	SUP. CUMPLE (ha)
160000026091178	14-062-003-00193-0002	62000	PASTOS PERMANENTES DE 5 O MAS AÑOS-SIN VARIEDAD	S	9,51	9,51
160000026091179	14-062-003-00195-0001	62000	PASTOS PERMANENTES DE 5 O MAS AÑOS-SIN VARIEDAD	S	0,38	0,38
160000026091180	14-062-003-00197-0002	62000	PASTOS PERMANENTES DE 5 O MAS AÑOS-SIN VARIEDAD	S	11,11	11,11
160000026091195	14-062-035-00325-0001	63000	PASTOS DE MENOS DE 5 AÑOS-SIN VARIEDAD	S	0,57	0,57
160000026091196	14-062-035-00327-0001	63000	PASTOS DE MENOS DE 5 AÑOS-SIN VARIEDAD	S	14,68	14,68
160000026091197	14-062-035-00346-0001	63000	PASTOS DE MENOS DE 5 AÑOS-SIN VARIEDAD	S	3,19	3,19

Porcentaje de carga ganadera con especies rumiantes	PUNTOS: 0,00	0.0%
--	---------------------	------

Porcentaje de carga ganadera con especies ovina	PUNTOS: 0,00	0.0%
--	---------------------	------

Pendiente media de la explotación	PUNTOS: 2,00	9.97%
--	---------------------	-------

REF.	REFERENCIA SIGPAC	CULTIVO	DESCRIPCIÓN CULTIVO	S/R	PENDIENTE MEDIA (%)	SUP. PROPUESTA (ha)
160000026091178	14-062-003-00193-0002	62000	PASTOS PERMANENTES DE 5 O MAS AÑOS-SIN VARIEDAD	S	8,44	9,51
160000026091179	14-062-003-00195-0001	62000	PASTOS PERMANENTES DE 5 O MAS AÑOS-SIN VARIEDAD	S	5,16	0,38
160000026091180	14-062-003-00197-0002	62000	PASTOS PERMANENTES DE 5 O MAS AÑOS-SIN VARIEDAD	S	12,76	11,11
160000026091195	14-062-035-00325-0001	63000	PASTOS DE MENOS DE 5 AÑOS-SIN VARIEDAD	S	8,24	0,57

REF.	REFERENCIA SIGPAC	CULTIVO	DESCRIPCIÓN CULTIVO	PENDIENTE		SUP.
				S/R	MEDIA (%)	PROPUESTA (ha)
160000026091196	14-062-035-00327-0001	63000	PASTOS DE MENOS DE 5 AÑOS-SIN VARIEDAD	S	9,23	14,68
160000026091197	14-062-035-00346-0001	63000	PASTOS DE MENOS DE 5 AÑOS-SIN VARIEDAD	S	9,15	3,19



<u>APELLIDOS Y NOMBRE / RAZÓN SOCIAL</u>	<u>NIF</u>	<u>EXPEDIENTE</u>	<u>PROPUESTA</u>
CRESPO FERNANDEZ ADOLFO	21403047Y	3042154	ADMITIDO
<u>SOLICITA ACTUACIÓN 1</u>	<u>SOLICITA ACTUACIÓN 2</u>	<u>SOLICITA ACTUACIÓN 3</u>	<u>PROPUESTA ACTUACIÓN 3</u>
NO	NO	SI	ADMITIDO

DETALLE DE ACTUACIÓN 3

IMPORTES POR ANUALIDAD

	<u>SUPERFICIE PROPUESTA</u>	<u>SUPERFICIE SUBVENCIONABLE</u>	2016	2017	2018	2019	2020
IMPORTE MÁXIMO	47,89	47,89	2.051,61 €	2.051,61 €	2.051,61 €	2.051,61 €	2.051,61 €
IMPORTE MEDIO DE TRANSFERENCIA (€/ha)			42,84 €	42,84 €	42,84 €	42,84 €	42,84 €

RECINTOS PROPUESTOS

<u>REF.</u>	<u>REFERENCIA SIGPAC</u>	<u>CULTIVO</u>	<u>DESCRIPCIÓN CULTIVO</u>	<u>S/R</u>	<u>PEND. MEDIA (%)</u>	<u>SUP. DEC. (ha)</u>	<u>SUP. BRUTA (ha)</u>	<u>CAP (%)</u>	<u>SUP. NETA (ha)</u>	<u>SUP. DEC. ADMIN. (ha)</u>	<u>SUP. CAMPO (ha)</u>	<u>SUP. CALC. (ha)</u>
160000026124202	14-062-025-00067-0001	62000	PASTOS PERMANENTES DE 5 O MAS AÑOS-SIN VARIEDAD	S	13,13	2,92	2,92	100,00	2,92	2,92		2,92
160000026124230	14-062-025-00029-0001	62000	PASTOS PERMANENTES DE 5 O MAS AÑOS-SIN VARIEDAD	S	3,34	0,06	0,06	100,00	0,06	0,06		0,06
160000026124231	14-062-025-00030-0001	62000	PASTOS PERMANENTES DE 5 O MAS AÑOS-SIN VARIEDAD	S	10,46	0,87	0,87	100,00	0,87	0,87		0,87
160000026124233	14-062-010-00023-0007	62000	PASTOS PERMANENTES DE 5 O MAS AÑOS-SIN VARIEDAD	S	11,75	7,09	6,64	100,00	6,64	6,64		6,64
160000026124238	14-062-025-00036-0001	62000	PASTOS PERMANENTES DE 5 O MAS AÑOS-SIN VARIEDAD	S	9,28	14,14	14,14	100,00	14,14	14,14		14,14
160000026124239	14-062-025-00034-0001	62000	PASTOS PERMANENTES DE 5 O MAS AÑOS-SIN VARIEDAD	S	11,52	1,91	1,91	100,00	1,91	1,91		1,91
160000026124246	14-062-024-00018-0002	62000	PASTOS PERMANENTES DE 5 O MAS AÑOS-SIN VARIEDAD	S	6,10	22,92	21,35	100,00	21,35	21,35		21,35

INCIDENCIAS

INCIDENCIA DESCRIPCIÓN

80866	La superficie que figura en la capa de formación adhesionada para el recinto, es inferior a la superficie por la que se solicita la ayuda para el recinto Ref:160000026124233 Recinto:14-062-010-00023-007 Cultivo:62000 PASTOS PERMANENTES DE 5 O MAS AÑOS-SIN VARIEDAD Secano Sup. Dec. Adm.:7,09 Sup. Censo Bruta:6,64 Ref:160000026124246 Recinto:14-062-024-00018-002 Cultivo:62000 PASTOS PERMANENTES DE 5 O MAS AÑOS-SIN VARIEDAD Secano Sup. Dec. Adm.:22,92 Sup. Censo Bruta:21,35
-------	---



DETALLE DE SUPERFICIE DE FORMACIÓN ADEHESADA EN EL CENSO DE DEHESAS

REF.	REFERENCIA SIGPAC	SUP. BRUTA (ha)	CAP (%)	SUP. NETA (ha)
160000026124200	14-062-025-00102-0001	0,08	100,00	0,08
160000026124201	14-062-035-00144-0002	1,18	100,00	1,18
160000026124202	14-062-025-00067-0001	2,92	100,00	2,92
160000026124203	14-062-025-00003-0001	11,81	100,00	11,81
160000026124204	14-062-025-00021-0001	9,68	100,00	9,68
160000026124205	14-062-025-00019-0001	1,43	100,00	1,43
160000026124206	14-062-023-00024-0001	0,03	100,00	0,03
160000026124207	14-062-025-00003-0002	0,10	100,00	0,10
160000026124210	14-062-025-00065-0001	1,96	100,00	1,96
160000026124211	14-062-025-00017-0001	1,99	100,00	1,99
160000026124212	14-062-025-00100-0004	5,44	100,00	5,44
160000026124215	14-062-012-00008-0003	35,92	55,00	19,76
160000026124216	14-062-025-00100-0002	12,07	100,00	12,07
160000026124217	14-062-023-00009-0002	17,25	100,00	17,25
160000026124218	14-062-012-00007-0012	47,45	75,00	35,59
160000026124219	14-062-010-00023-0002	10,04	100,00	10,04
160000026124220	14-062-030-00107-0001	1,88	100,00	1,88
160000026124221	14-062-011-00029-0001	17,89	100,00	17,89
160000026124223	14-062-012-00007-0004	36,57	65,00	23,77
160000026124224	14-062-010-00023-0002	13,72	100,00	13,72
160000026124225	14-062-010-00023-0002	14,63	100,00	14,63
160000026124226	14-062-011-00028-0001	3,23	85,00	2,75
160000026124228	14-062-034-00187-0001	1,16	100,00	1,16
160000026124230	14-062-025-00029-0001	0,06	100,00	0,06
160000026124231	14-062-025-00030-0001	0,87	100,00	0,87
160000026124232	14-062-025-00104-0002	9,27	100,00	9,27
160000026124233	14-062-010-00023-0007	6,64	100,00	6,64
160000026124234	14-062-010-00023-0002	7,14	100,00	7,14
160000026124235	14-062-025-00103-0001	1,86	100,00	1,86
160000026124236	14-062-010-00023-0002	17,75	100,00	17,75
160000026124237	14-062-012-00006-0003	22,98	85,00	19,53
160000026124238	14-062-025-00036-0001	14,14	100,00	14,14
160000026124239	14-062-025-00034-0001	1,91	100,00	1,91
160000026124240	14-062-025-00101-0001	0,13	100,00	0,13
160000026124241	14-062-025-00099-0001	1,15	100,00	1,15
160000026124243	14-062-033-00060-0001	2,40	100,00	2,40
160000026124244	14-062-033-00063-0001	1,02	100,00	1,02
160000026124245	14-062-033-00068-0001	10,57	100,00	10,57
160000026124246	14-062-024-00018-0002	21,35	100,00	21,35
160000026124247	14-062-023-00021-0001	3,89	100,00	3,89
160000026124248	14-062-024-00017-0001	41,30	85,00	35,11
160000026124249	14-062-023-00020-0001	9,79	100,00	9,79
160000026124250	14-062-035-00185-0001	0,72	100,00	0,72
160000026124251	14-062-035-00217-0001	1,36	100,00	1,36
160000026124252	14-062-035-00218-0001	2,37	100,00	2,37
160000026124253	14-062-025-00002-0001	0,27	100,00	0,27
TOTAL		427,37		376,43

RESUMEN CRITERIOS DE SELECCIÓN**10.1.3 Conservación y mejora de pastos en sistemas de dehesas.****PUNTOS: 8,00**

	PUNTOS	
Plan de Gestión Integral de Dehesas oficialmente aprobado	0,00	N
Porcentaje de superficie determinada en Red Natura 2000	0,00	0.0%
Tener suscrito o haber tenido suscrito convenio de colaboración con el proyecto LIFE+	0,00	N
Porcentaje de superficie determinada de la explotación bajo sistemas de producción integrada ganadera o producción ecológica	4,00	100.0%
Porcentaje de carga ganadera con especies rumiantes	2,00	81.91%

	<u>PUNTOS</u>	<u>CUMPLE</u>
Porcentaje de carga ganadera con especies ovina	0,00	0.0%
Pendiente media de la explotación	2,00	8.54%

DETALLE CRITERIOS DE SELECCIÓN

10.1.3 Conservación y mejora de pastos en sistemas de dehesas. PUNTOS: 8,00

Plan de Gestión Integral de Dehesas oficialmente aprobado PUNTOS: 0,00 N

Porcentaje de superficie determinada en Red Natura 2000 PUNTOS: 0,00 0.0%

<u>REF.</u>	<u>REFERENCIA SIGPAC</u>	<u>CULTIVO</u>	<u>DESCRIPCIÓN CULTIVO</u>	<u>S/R</u>	<u>SUP. PROPUESTA (ha)</u>	<u>SUP. CUMPLE (ha)</u>
160000026124233	14-062-010-00023-0007	62000	PASTOS PERMANENTES DE 5 O MAS AÑOS-SIN VARIEDAD	S	6,64	0,00
160000026124246	14-062-024-00018-0002	62000	PASTOS PERMANENTES DE 5 O MAS AÑOS-SIN VARIEDAD	S	21,35	0,00
160000026124230	14-062-025-00029-0001	62000	PASTOS PERMANENTES DE 5 O MAS AÑOS-SIN VARIEDAD	S	0,06	0,00
160000026124231	14-062-025-00030-0001	62000	PASTOS PERMANENTES DE 5 O MAS AÑOS-SIN VARIEDAD	S	0,87	0,00
160000026124239	14-062-025-00034-0001	62000	PASTOS PERMANENTES DE 5 O MAS AÑOS-SIN VARIEDAD	S	1,91	0,00
160000026124238	14-062-025-00036-0001	62000	PASTOS PERMANENTES DE 5 O MAS AÑOS-SIN VARIEDAD	S	14,14	0,00
160000026124202	14-062-025-00067-0001	62000	PASTOS PERMANENTES DE 5 O MAS AÑOS-SIN VARIEDAD	S	2,92	0,00

Tener suscrito o haber tenido suscrito convenio de colaboración con el proyecto LIFE+ PUNTOS: 0,00 N

Porcentaje de superficie determinada de la explotación bajo sistemas de producción integrada ganadera o producción ecológica PUNTOS: 4,00 100.0%

<u>REF.</u>	<u>REFERENCIA SIGPAC</u>	<u>CULTIVO</u>	<u>DESCRIPCIÓN CULTIVO</u>	<u>S/R</u>	<u>SUP. PROPUESTA (ha)</u>	<u>SUP. CUMPLE (ha)</u>
160000026124233	14-062-010-00023-0007	62000	PASTOS PERMANENTES DE 5 O MAS AÑOS-SIN VARIEDAD	S	6,64	6,64
160000026124246	14-062-024-00018-0002	62000	PASTOS PERMANENTES DE 5 O MAS AÑOS-SIN VARIEDAD	S	21,35	21,35
160000026124230	14-062-025-00029-0001	62000	PASTOS PERMANENTES DE 5 O MAS AÑOS-SIN VARIEDAD	S	0,06	0,06
160000026124231	14-062-025-00030-0001	62000	PASTOS PERMANENTES DE 5 O MAS AÑOS-SIN VARIEDAD	S	0,87	0,87
160000026124239	14-062-025-00034-0001	62000	PASTOS PERMANENTES DE 5 O MAS AÑOS-SIN VARIEDAD	S	1,91	1,91
160000026124238	14-062-025-00036-0001	62000	PASTOS PERMANENTES DE 5 O MAS AÑOS-SIN VARIEDAD	S	14,14	14,14
160000026124202	14-062-025-00067-0001	62000	PASTOS PERMANENTES DE 5 O MAS AÑOS-SIN VARIEDAD	S	2,92	2,92

Porcentaje de carga ganadera con especies rumiantes PUNTOS: 2,00 81.91%

<u>EXPLOTACIÓN</u>	<u>ESPECIE</u>	<u>RUMIANTE</u>	<u>UGMs</u>
ES140620000091	CAPRINA	SI	18.75
ES140620000202	CAPRINA	SI	61.49
ES140620000202	PORCINO	NO	34.38
ES140620000226	CAPRINA	SI	17.1
ES140620000226	PORCINO	NO	4.2
ES140620000266	BOVINA	SI	39.64
ES140620000266	CAPRINA	SI	0
ES140620000402	BOVINA	SI	6.87
ES140620000402	CAPRINA	SI	30.69
ES140620000402	PORCINO	NO	0
ES140620000425	CAPRINA	SI	0.15

Porcentaje de carga ganadera con especies ovina PUNTOS: 0,00 0.0%

<u>EXPLOTACIÓN</u>	<u>ESPECIE</u>	<u>OVINA</u>	<u>UGMs</u>
ES14062000091	CAPRINA	NO	18.75
ES140620000202	CAPRINA	NO	61.49
ES140620000202	PORCINO	NO	34.38
ES140620000226	CAPRINA	NO	17.1
ES140620000226	PORCINO	NO	4.2
ES140620000266	BOVINA	NO	39.64
ES140620000266	CAPRINA	NO	0
ES140620000402	BOVINA	NO	6.87
ES140620000402	CAPRINA	NO	30.69
ES140620000402	PORCINO	NO	0
ES140620000425	CAPRINA	NO	0.15

Pendiente media de la explotación

PUNTOS: 2,00 8.54%

<u>REF.</u>	<u>REFERENCIA SIGPAC</u>	<u>CULTIVO</u>	<u>DESCRIPCIÓN CULTIVO</u>	<u>S/R</u>	<u>PENDIENTE MEDIA (%)</u>	<u>SUP. PROPUESTA (ha)</u>
1600000026124233	14-062-010-00023-0007	62000	PASTOS PERMANENTES DE 5 O MAS AÑOS-SIN VARIEDAD	S	11,75	6,64
1600000026124246	14-062-024-00018-0002	62000	PASTOS PERMANENTES DE 5 O MAS AÑOS-SIN VARIEDAD	S	6,10	21,35
1600000026124230	14-062-025-00029-0001	62000	PASTOS PERMANENTES DE 5 O MAS AÑOS-SIN VARIEDAD	S	3,34	0,06
1600000026124231	14-062-025-00030-0001	62000	PASTOS PERMANENTES DE 5 O MAS AÑOS-SIN VARIEDAD	S	10,46	0,87
1600000026124239	14-062-025-00034-0001	62000	PASTOS PERMANENTES DE 5 O MAS AÑOS-SIN VARIEDAD	S	11,52	1,91
1600000026124238	14-062-025-00036-0001	62000	PASTOS PERMANENTES DE 5 O MAS AÑOS-SIN VARIEDAD	S	9,28	14,14
1600000026124202	14-062-025-00067-0001	62000	PASTOS PERMANENTES DE 5 O MAS AÑOS-SIN VARIEDAD	S	13,13	2,92



<u>APELLIDOS Y NOMBRE / RAZÓN SOCIAL</u>	<u>NIF</u>	<u>EXPEDIENTE</u>	<u>PROPUESTA</u>
DEHESA DE CANTARERO VIEJO SL	B82434796	3037918	ADMITIDO
<u>SOLICITA ACTUACIÓN 1</u>	<u>SOLICITA ACTUACIÓN 2</u>	<u>PROPUESTA ACTUACIÓN 2</u>	<u>SOLICITA ACTUACIÓN 3</u>
NO	SI	ADMITIDO	NO

DETALLE DE ACTUACIÓN 2

IMPORTES POR ANUALIDAD

	<u>SUPERFICIE PROPUESTA</u>	<u>SUPERFICIE SUBVENCIONABLE</u>	<u>2016</u>	<u>2017</u>	<u>2018</u>	<u>2019</u>	<u>2020</u>
IMPORTE MÁXIMO	43,09	43,09	4.089,67 €	4.089,67 €	4.089,67 €	4.089,67 €	4.089,67 €
IMPORTE MEDIO DE TRANSFERENCIA (€/ha)			94,91 €	94,91 €	94,91 €	94,91 €	94,91 €

RECINTOS PROPUESTOS

<u>REF.</u>	<u>REFERENCIA SIGPAC</u>	<u>CULTIVO</u>	<u>DESCRIPCIÓN CULTIVO</u>	<u>S/R</u>	<u>PEND. MEDIA (%)</u>	<u>SUP. DEC. (ha)</u>	<u>SUP. BRUTA (ha)</u>	<u>CAP (%)</u>	<u>SUP. NETA (ha)</u>	<u>SUP. DEC. ADMIN. (ha)</u>	<u>SUP. CAMPO (ha)</u>	<u>SUP. CALC. (ha)</u>
1500000013046025	14-016-018-00007-0001	62000	PASTOS PERMANENTES DE 5 O MAS AÑOS-SIN VARIEDAD	S	15,62	2,62	2,62	100,00	2,62	2,62		2,62
1600000010773841	14-016-018-00007-0001	62000	PASTOS PERMANENTES DE 5 O MAS AÑOS-SIN VARIEDAD	S	15,62	40,73	40,47	100,00	40,47	40,47		40,47

INCIDENCIAS

INCIDENCIA DESCRIPCIÓN

80866 La superficie que figura en la capa de formación adhesionada para el recinto, es inferior a la superficie por la que se solicita la ayuda para el recinto
 Ref:1600000010773841 Recinto:14-016-018-00007-001 Cultivo:62000 PASTOS PERMANENTES DE 5 O MAS AÑOS-SIN VARIEDAD
 Secano Sup. Dec. Adm.:40,73 Sup. Censo Bruta:40,47

DETALLE DE SUPERFICIE DE FORMACIÓN ADEHESADA EN EL CENSO DE DEHESAS

<u>REF.</u>	<u>REFERENCIA SIGPAC</u>	<u>SUP. BRUTA (ha)</u>	<u>CAP (%)</u>	<u>SUP. NETA (ha)</u>
1500000013046025	14-016-018-00007-0001	2,62	100,00	2,62
1500000024428997	14-016-018-00007-0006	0,49	100,00	0,49
1500000024429010	14-016-018-00008-0001	38,25	100,00	38,25
1600000010773835	14-016-018-00007-0001	164,95	100,00	164,95
1600000010773841	14-016-018-00007-0001	40,47	100,00	40,47
1600000010773874	14-016-018-00009-0001	0,46	100,00	0,46
1600000010773882	14-016-018-00009-0002	55,52	100,00	55,52
TOTAL		302,76		302,76

RESUMEN CRITERIOS DE SELECCIÓN

10.1.3 Conservación y mejora de pastos en sistemas de dehesas.

PUNTOS: 7,00

	<u>PUNTOS</u>
Plan de Gestión Integral de Dehesas oficialmente aprobado	0,00 N
Porcentaje de superficie determinada en Red Natura 2000	0,00 0.0%
Tener suscrito o haber tenido suscrito convenio de colaboración con el proyecto LIFE+	0,00 N
Porcentaje de superficie determinada de la explotación bajo sistemas de producción integrada ganadera o producción ecológica	4,00 100.0%
Porcentaje de carga ganadera con especies rumiantes	0,00 29.6%
Porcentaje de carga ganadera con especies ovina	0,00 0.0%
Pendiente media de la explotación	3,00 15.62%



DETALLE CRITERIOS DE SELECCIÓN

10.1.3 Conservación y mejora de pastos en sistemas de dehesas.

PUNTOS: 7,00

Plan de Gestión Integral de Dehesas oficialmente aprobado

PUNTOS: 0,00 N

Porcentaje de superficie determinada en Red Natura 2000

PUNTOS: 0,00 0.0%

REF.	REFERENCIA SIGPAC	CULTIVO	DESCRIPCIÓN CULTIVO	S/R	SUP. PROPUESTA (ha)	SUP. CUMPLE (ha)
1600000010773841	14-016-018-00007-0001	62000	PASTOS PERMANENTES DE 5 O MAS AÑOS-SIN VARIEDAD	S	40,47	0,00
1500000013046025	14-016-018-00007-0001	62000	PASTOS PERMANENTES DE 5 O MAS AÑOS-SIN VARIEDAD	S	2,62	0,00

Tener suscrito o haber tenido suscrito convenio de colaboración con el proyecto LIFE+

PUNTOS: 0,00 N

Porcentaje de superficie determinada de la explotación bajo sistemas de producción integrada ganadera o producción ecológica

PUNTOS: 4,00 100.0%

REF.	REFERENCIA SIGPAC	CULTIVO	DESCRIPCIÓN CULTIVO	S/R	SUP. PROPUESTA (ha)	SUP. CUMPLE (ha)
1500000013046025	14-016-018-00007-0001	62000	PASTOS PERMANENTES DE 5 O MAS AÑOS-SIN VARIEDAD	S	2,62	2,62
1600000010773841	14-016-018-00007-0001	62000	PASTOS PERMANENTES DE 5 O MAS AÑOS-SIN VARIEDAD	S	40,47	40,47

Porcentaje de carga ganadera con especies rumiantes

PUNTOS: 0,00 29.6%

EXPLOTACIÓN	ESPECIE	RUMIANTE	UGMs
ES140160000333	BOVINA	SI	69.73
ES140160000333	CAPRINA	SI	13.42
ES140160000333	PORCINO	NO	197.77

Porcentaje de carga ganadera con especies ovina

PUNTOS: 0,00 0.0%

EXPLOTACIÓN	ESPECIE	OVINA	UGMs
ES140160000333	BOVINA	NO	69.73
ES140160000333	CAPRINA	NO	13.42
ES140160000333	PORCINO	NO	197.77

Pendiente media de la explotación

PUNTOS: 3,00 15.62%

REF.	REFERENCIA SIGPAC	CULTIVO	DESCRIPCIÓN CULTIVO	S/R	PENDIENTE MEDIA (%)	SUP. PROPUESTA (ha)
1600000010773841	14-016-018-00007-0001	62000	PASTOS PERMANENTES DE 5 O MAS AÑOS-SIN VARIEDAD	S	15,62	40,47
1500000013046025	14-016-018-00007-0001	62000	PASTOS PERMANENTES DE 5 O MAS AÑOS-SIN VARIEDAD	S	15,62	2,62



<u>APELLIDOS Y NOMBRE / RAZÓN SOCIAL</u>	<u>NIF</u>	<u>EXPEDIENTE</u>	<u>PROPUESTA</u>
DEHESA DE LAS TOBOSAS C.B.	E14646889	3041638	ADMITIDO
<u>SOLICITA ACTUACIÓN 1</u>	<u>SOLICITA ACTUACIÓN 2</u>	<u>SOLICITA ACTUACIÓN 3</u>	<u>PROPUESTA ACTUACIÓN 3</u>
NO	NO	SI	ADMITIDO

DETALLE DE ACTUACIÓN 3

IMPORTES POR ANUALIDAD

	<u>SUPERFICIE PROPUESTA</u>	<u>SUPERFICIE SUBVENCIONABLE</u>	<u>2016</u>	<u>2017</u>	<u>2018</u>	<u>2019</u>	<u>2020</u>
IMPORTE MÁXIMO	33,02	33,02	1.414,58 €	1.414,58 €	1.414,58 €	1.414,58 €	1.414,58 €
IMPORTE MEDIO DE TRANSFERENCIA (€/ha)			42,84 €	42,84 €	42,84 €	42,84 €	42,84 €

RECINTOS PROPUESTOS

<u>REF.</u>	<u>REFERENCIA SIGPAC</u>	<u>CULTIVO</u>	<u>DESCRIPCIÓN CULTIVO</u>	<u>S/R</u>	<u>PEND. MEDIA (%)</u>	<u>SUP. DEC. (ha)</u>	<u>SUP. BRUTA (ha)</u>	<u>CAP (%)</u>	<u>SUP. NETA (ha)</u>	<u>SUP. DEC. ADMIN. (ha)</u>	<u>SUP. CAMPO (ha)</u>	<u>SUP. CALC. (ha)</u>
1600000026034117	14-035-002-00012-0001	62000	PASTOS PERMANENTES DE 5 O MAS AÑOS-SIN VARIEDAD	S	16,26	8,26	33,02	100,00	33,02	33,02		33,02

INCIDENCIAS

INCIDENCIA DESCRIPCIÓN

80866	La superficie que figura en la capa de formación adhesada para el recinto, es inferior a la superficie por la que se solicita la ayuda para el recinto Ref:1600000026034117 Recinto:14-035-002-00012-001 Cultivo:62000 PASTOS PERMANENTES DE 5 O MAS AÑOS-SIN VARIEDAD Secano Sup. Dec. Adm.:63,12 Sup. Censo Bruta:33,02
-------	---



DETALLE DE SUPERFICIE DE FORMACIÓN ADEHESADA EN EL CENSO DE DEHESAS

REF.	REFERENCIA SIGPAC	SUP. BRUTA (ha)	CAP (%)	SUP. NETA (ha)
160000026034082	14-035-001-00005-0001	4,04	100,00	4,04
160000026034083	14-035-002-00013-0001	1,84	100,00	1,84
160000026034084	14-035-002-00013-0001	66,69	100,00	66,69
160000026034085	14-035-002-00013-0006	4,86	100,00	4,86
160000026034086	14-035-002-00014-0002	0,55	100,00	0,55
160000026034087	14-035-002-00015-0001	14,84	100,00	14,84
160000026034088	14-035-002-00014-0001	18,42	100,00	18,42
160000026034089	14-035-002-00042-0005	0,10	65,00	0,06
160000026034090	14-035-002-00015-0008	17,23	100,00	17,23
160000026034091	14-035-002-00016-0004	46,16	100,00	46,16
160000026034093	14-035-002-00015-0018	0,34	100,00	0,34
160000026034094	14-035-002-00015-0016	0,01	85,00	0,01
160000026034095	14-035-001-00007-0005	0,10	100,00	0,10
160000026034098	14-035-002-00011-0001	0,13	100,00	0,13
160000026034100	14-035-002-00013-0007	2,23	55,00	1,23
160000026034101	14-035-002-00015-0012	0,07	65,00	0,05
160000026034104	14-035-002-00015-0001	16,32	100,00	16,32
160000026034105	14-035-002-00015-0001	8,80	100,00	8,80
160000026034106	14-035-002-00042-0004	0,08	65,00	0,05
160000026034107	14-035-002-00042-0003	0,51	35,00	0,18
160000026034110	14-035-002-00015-0006	0,45	100,00	0,45
160000026034111	14-035-002-00015-0007	0,24	85,00	0,21
160000026034112	14-035-001-00006-0004	8,99	100,00	8,99
160000026034113	14-035-001-00006-0001	22,25	100,00	22,25
160000026034114	14-035-002-00013-0001	6,99	100,00	6,99
160000026034115	14-035-002-00013-0001	14,39	100,00	14,39
160000026034116	14-035-002-00011-0003	1,93	65,00	1,26
160000026034117	14-035-002-00012-0001	33,02	100,00	33,02
160000026034119	14-035-001-00007-0003	12,99	100,00	12,99
160000026034120	14-035-001-00007-0003	7,54	100,00	7,54
160000026034123	14-035-002-00013-0005	0,34	100,00	0,34
160000026034124	14-035-002-00042-0008	0,04	85,00	0,03
160000026034126	14-035-002-00016-0007	18,49	100,00	18,49
160000026034127	14-035-002-00016-0006	0,59	100,00	0,59
160000026034128	14-035-002-00015-0015	0,14	65,00	0,09
160000026034130	14-035-002-00042-0001	8,22	100,00	8,22
160000026034131	14-035-002-00042-0001	9,95	100,00	9,95
160000026034132	14-035-002-00016-0005	0,20	65,00	0,13
TOTAL		350,08		347,83

RESUMEN CRITERIOS DE SELECCIÓN**10.1.3 Conservación y mejora de pastos en sistemas de dehesas.****PUNTOS: 14,00**

	PUNTOS	
Plan de Gestión Integral de Dehesas oficialmente aprobado	0,00	N
Porcentaje de superficie determinada en Red Natura 2000	4,00	100.0%
Tener suscrito o haber tenido suscrito convenio de colaboración con el proyecto LIFE+	0,00	N
Porcentaje de superficie determinada de la explotación bajo sistemas de producción integrada ganadera o producción ecológica	4,00	100.0%
Porcentaje de carga ganadera con especies rumiantes	3,00	100.0%
Porcentaje de carga ganadera con especies ovina	0,00	0.0%
Pendiente media de la explotación	3,00	16.26%

DETALLE CRITERIOS DE SELECCIÓN**10.1.3 Conservación y mejora de pastos en sistemas de dehesas.****PUNTOS: 14,00**

Plan de Gestión Integral de Dehesas oficialmente aprobado	PUNTOS: 0,00	N
--	---------------------	----------

Porcentaje de superficie determinada en Red Natura 2000

PUNTOS: 4,00 100.0%

<u>REF.</u>	<u>REFERENCIA SIGPAC</u>	<u>CULTIVO</u>	<u>DESCRIPCIÓN CULTIVO</u>	<u>S/R</u>	<u>SUP. PROPUESTA (ha)</u>	<u>SUP. CUMPLE (ha)</u>
1600000026034117	14-035-002-00012-0001	62000	PASTOS PERMANENTES DE 5 O MAS AÑOS-SIN VARIEDAD	S	33,02	33,02

Tener suscrito o haber tenido suscrito convenio de colaboración con el proyecto LIFE+

PUNTOS: 0,00 N

Porcentaje de superficie determinada de la explotación bajo sistemas de producción integrada ganadera o producción ecológica

PUNTOS: 4,00 100.0%

<u>REF.</u>	<u>REFERENCIA SIGPAC</u>	<u>CULTIVO</u>	<u>DESCRIPCIÓN CULTIVO</u>	<u>S/R</u>	<u>SUP. PROPUESTA (ha)</u>	<u>SUP. CUMPLE (ha)</u>
1600000026034117	14-035-002-00012-0001	62000	PASTOS PERMANENTES DE 5 O MAS AÑOS-SIN VARIEDAD	S	33,02	33,02

Porcentaje de carga ganadera con especies rumiantes

PUNTOS: 3,00 100.0%

<u>EXPLOTACIÓN</u>	<u>ESPECIE</u>	<u>RUMIANTE</u>	<u>UGMs</u>
ES140350000452	BOVINA	SI	59.15
ES140350000452	CAPRINA	SI	396.9

Porcentaje de carga ganadera con especies ovina

PUNTOS: 0,00 0.0%

<u>EXPLOTACIÓN</u>	<u>ESPECIE</u>	<u>OVINA</u>	<u>UGMs</u>
ES140350000452	BOVINA	NO	59.15
ES140350000452	CAPRINA	NO	396.9

Pendiente media de la explotación

PUNTOS: 3,00 16.26%

<u>REF.</u>	<u>REFERENCIA SIGPAC</u>	<u>CULTIVO</u>	<u>DESCRIPCIÓN CULTIVO</u>	<u>S/R</u>	<u>PENDIENTE MEDIA (%)</u>	<u>SUP. PROPUESTA (ha)</u>
1600000026034117	14-035-002-00012-0001	62000	PASTOS PERMANENTES DE 5 O MAS AÑOS-SIN VARIEDAD	S	16,26	33,02



<u>APELLIDOS Y NOMBRE / RAZÓN SOCIAL</u>	<u>NIF</u>	<u>EXPEDIENTE</u>	<u>PROPUESTA</u>
DEHESA DE NAVALAZARZA S.L.	B82434762	3041557	ADMITIDO
<u>SOLICITA ACTUACIÓN 1</u>	<u>SOLICITA ACTUACIÓN 2</u>	<u>PROPUESTA ACTUACIÓN 2</u>	<u>SOLICITA ACTUACIÓN 3</u>
NO	SI	ADMITIDO	NO

DETALLE DE ACTUACIÓN 2

IMPORTES POR ANUALIDAD

	<u>SUPERFICIE PROPUESTA</u>	<u>SUPERFICIE SUBVENCIONABLE</u>	<u>2016</u>	<u>2017</u>	<u>2018</u>	<u>2019</u>	<u>2020</u>
IMPORTE MÁXIMO	49,54	49,54	4.701,84 €	4.701,84 €	4.701,84 €	4.701,84 €	4.701,84 €
IMPORTE MEDIO DE TRANSFERENCIA (€/ha)			94,91 €	94,91 €	94,91 €	94,91 €	94,91 €

RECINTOS PROPUESTOS

<u>REF.</u>	<u>REFERENCIA SIGPAC</u>	<u>CULTIVO</u>	<u>DESCRIPCIÓN CULTIVO</u>	<u>S/R</u>	<u>PEND. MEDIA (%)</u>	<u>SUP. DEC. (ha)</u>	<u>SUP. BRUTA (ha)</u>	<u>CAP (%)</u>	<u>SUP. NETA (ha)</u>	<u>SUP. DEC. ADMIN. (ha)</u>	<u>SUP. CAMPO (ha)</u>	<u>SUP. CALC. (ha)</u>
1600000026027132	14-016-035-00003-0001	62000	PASTOS PERMANENTES DE 5 O MAS AÑOS-SIN VARIEDAD	S	4,90	29,57	29,56	100,00	29,56	29,56		29,56
1600000026027145	14-016-035-00003-0001	62000	PASTOS PERMANENTES DE 5 O MAS AÑOS-SIN VARIEDAD	S	4,90	20,43	19,98	100,00	19,98	19,98		19,98

INCIDENCIAS

INCIDENCIA DESCRIPCIÓN

80866	La superficie que figura en la capa de formación adhesionada para el recinto, es inferior a la superficie por la que se solicita la ayuda para el recinto Ref:1600000026027132 Recinto:14-016-035-00003-0001 Cultivo:62000 PASTOS PERMANENTES DE 5 O MAS AÑOS-SIN VARIEDAD Secano Sup. Dec. Adm.:29,57 Sup. Censo Bruta:29,56 Ref:1600000026027145 Recinto:14-016-035-00003-0001 Cultivo:62000 PASTOS PERMANENTES DE 5 O MAS AÑOS-SIN VARIEDAD Secano Sup. Dec. Adm.:20,43 Sup. Censo Bruta:19,98
-------	---

DETALLE DE SUPERFICIE DE FORMACIÓN ADEHESADA EN EL CENSO DE DEHESAS

<u>REF.</u>	<u>REFERENCIA SIGPAC</u>	<u>SUP. BRUTA (ha)</u>	<u>CAP (%)</u>	<u>SUP. NETA (ha)</u>
1600000026027131	14-016-025-00015-0001	0,17	85,00	0,14
1600000026027132	14-016-035-00003-0001	29,56	100,00	29,56
1600000026027133	14-074-020-00001-0025	5,84	100,00	5,84
1600000026027134	14-016-036-00001-0001	0,65	100,00	0,65
1600000026027135	14-016-036-00002-0001	1,51	100,00	1,51
1600000026027136	14-016-035-00004-0006	0,24	85,00	0,20
1600000026027138	14-016-035-00004-0015	0,92	100,00	0,92
1600000026027139	14-074-021-00014-0004	4,72	100,00	4,72
1600000026027140	14-016-035-00003-0001	88,42	100,00	88,42
1600000026027141	14-016-025-00016-0001	10,51	100,00	10,51
1600000026027142	14-016-035-00004-0016	3,21	100,00	3,21
1600000026027143	14-016-035-00004-0017	1,34	100,00	1,34
1600000026027144	14-016-035-00004-0018	1,25	100,00	1,25
1600000026027145	14-016-035-00003-0001	19,98	100,00	19,98
1600000026027146	14-016-029-00006-0005	2,49	100,00	2,49
1600000026027147	14-016-035-00004-0004	35,36	100,00	35,36
1600000026027148	14-016-035-00004-0009	0,04	100,00	0,04
1600000026027149	14-074-017-00005-0004	0,09	100,00	0,09
1600000026027150	14-016-035-00003-0007	0,03	100,00	0,03
1600000026027151	14-016-035-00004-0015	3,34	100,00	3,34
1600000026027152	14-074-020-00001-0025	1,50	100,00	1,50
1600000026027153	14-016-035-00004-0007	0,01	75,00	0,01
TOTAL		211,18		211,11



RESUMEN CRITERIOS DE SELECCIÓN

10.1.3 Conservación y mejora de pastos en sistemas de dehesas. PUNTOS: 5,00

	PUNTOS	
Plan de Gestión Integral de Dehesas oficialmente aprobado	0,00	N
Porcentaje de superficie determinada en Red Natura 2000	0,00	0.0%
Tener suscrito o haber tenido suscrito convenio de colaboración con el proyecto LIFE+	0,00	N
Porcentaje de superficie determinada de la explotación bajo sistemas de producción integrada ganadera o producción ecológica	4,00	100.0%
Porcentaje de carga ganadera con especies rumiantes	0,00	35.21%
Porcentaje de carga ganadera con especies ovina	0,00	0.0%
Pendiente media de la explotación	1,00	4.9%

DETALLE CRITERIOS DE SELECCIÓN

10.1.3 Conservación y mejora de pastos en sistemas de dehesas. PUNTOS: 5,00

Plan de Gestión Integral de Dehesas oficialmente aprobado	PUNTOS:	0,00	N				
Porcentaje de superficie determinada en Red Natura 2000	PUNTOS:	0,00	0.0%				
		<u>SUP. PROPUESTA (ha)</u>	<u>SUP. CUMPLE (ha)</u>				
<u>REF.</u>	<u>REFERENCIA SIGPAC</u>	<u>CULTIVO</u>	<u>DESCRIPCIÓN CULTIVO</u>	<u>S/R</u>			
160000026027132	14-016-035-00003-0001	62000	PASTOS PERMANENTES DE 5 O MAS AÑOS-SIN VARIEDAD	S		29,56	0,00
160000026027145	14-016-035-00003-0001	62000	PASTOS PERMANENTES DE 5 O MAS AÑOS-SIN VARIEDAD	S		19,98	0,00
Tener suscrito o haber tenido suscrito convenio de colaboración con el proyecto LIFE+	PUNTOS:	0,00	N				
Porcentaje de superficie determinada de la explotación bajo sistemas de producción integrada ganadera o producción ecológica	PUNTOS:	4,00	100.0%				

					<u>SUP. PROPUESTA (ha)</u>	<u>SUP. CUMPLE (ha)</u>
<u>REF.</u>	<u>REFERENCIA SIGPAC</u>	<u>CULTIVO</u>	<u>DESCRIPCIÓN CULTIVO</u>	<u>S/R</u>		
160000026027145	14-016-035-00003-0001	62000	PASTOS PERMANENTES DE 5 O MAS AÑOS-SIN VARIEDAD	S	19,98	19,98
160000026027132	14-016-035-00003-0001	62000	PASTOS PERMANENTES DE 5 O MAS AÑOS-SIN VARIEDAD	S	29,56	29,56

Porcentaje de carga ganadera con especies rumiantes PUNTOS: 0,00 35.21%

<u>EXPLOTACIÓN</u>	<u>ESPECIE</u>	<u>RUMIANTE</u>	<u>UGMs</u>
ES140160000089	BOVINA	SI	108.53
ES140160000089	CAPRINA	SI	3.15
ES140160000089	PORCINO	NO	205.55

Porcentaje de carga ganadera con especies ovina PUNTOS: 0,00 0.0%

<u>EXPLOTACIÓN</u>	<u>ESPECIE</u>	<u>OVINA</u>	<u>UGMs</u>
ES140160000089	BOVINA	NO	108.53
ES140160000089	CAPRINA	NO	3.15
ES140160000089	PORCINO	NO	205.55

Pendiente media de la explotación PUNTOS: 1,00 4.9%

<u>REF.</u>	<u>REFERENCIA SIGPAC</u>	<u>CULTIVO</u>	<u>DESCRIPCIÓN CULTIVO</u>	<u>S/R</u>	<u>PENDIENTE MEDIA (%)</u>	<u>SUP. PROPUESTA (ha)</u>
160000026027132	14-016-035-00003-0001	62000	PASTOS PERMANENTES DE 5 O MAS AÑOS-SIN VARIEDAD	S	4,90	29,56
160000026027145	14-016-035-00003-0001	62000	PASTOS PERMANENTES DE 5 O MAS AÑOS-SIN VARIEDAD	S	4,90	19,98

<u>REF.</u>	<u>REFERENCIA SIGPAC</u>	<u>CULTIVO</u>	<u>DESCRIPCIÓN CULTIVO</u>	<u>PENDIENTE</u>	<u>SUP.</u>
			<u>VARIEDAD</u>	<u>S/R</u>	<u>PROPUESTA</u>
				<u>MEDIA (%)</u>	<u>(ha)</u>



<u>APELLIDOS Y NOMBRE / RAZÓN SOCIAL</u>	<u>NIF</u>	<u>EXPEDIENTE</u>	<u>PROPUESTA</u>
DEHESA LA PARRILLA S.L.	B14884506	3042619	ADMITIDO
<u>SOLICITA ACTUACIÓN 1</u>	<u>SOLICITA ACTUACIÓN 2</u>	<u>PROPUESTA ACTUACIÓN 2</u>	<u>SOLICITA ACTUACIÓN 3</u>
NO	SI	ADMITIDO	NO

DETALLE DE ACTUACIÓN 2

IMPORTES POR ANUALIDAD

	<u>SUPERFICIE PROPUESTA</u>	<u>SUPERFICIE SUBVENCIONABLE</u>	<u>2016</u>	<u>2017</u>	<u>2018</u>	<u>2019</u>	<u>2020</u>
IMPORTE MÁXIMO	35,77	35,77	3.394,93 €	3.394,93 €	3.394,93 €	3.394,93 €	3.394,93 €
IMPORTE MEDIO DE TRANSFERENCIA (€/ha)			94,91 €	94,91 €	94,91 €	94,91 €	94,91 €

RECINTOS PROPUESTOS

<u>REF.</u>	<u>REFERENCIA SIGPAC</u>	<u>CULTIVO</u>	<u>DESCRIPCIÓN CULTIVO</u>	<u>S/R</u>	<u>PEND. MEDIA (%)</u>	<u>SUP. DEC. (ha)</u>	<u>SUP. BRUTA (ha)</u>	<u>CAP (%)</u>	<u>SUP. NETA (ha)</u>	<u>SUP. DEC. ADMIN. (ha)</u>	<u>SUP. CAMPO (ha)</u>	<u>SUP. CALC. (ha)</u>
160000026196580	14-009-018-00168-0003	62000	PASTOS PERMANENTES DE 5 O MAS AÑOS-SIN VARIEDAD	S	20,33	35,77	35,77	100,00	35,77	35,77		35,77

INCIDENCIAS

INCIDENCIA DESCRIPCIÓN

80866	La superficie que figura en la capa de formación adhesionada para el recinto, es inferior a la superficie por la que se solicita la ayuda para el recinto Ref:160000026196580 Recinto:14-009-018-00168-003 Cultivo:62000 PASTOS PERMANENTES DE 5 O MAS AÑOS-SIN VARIEDAD Secano Sup. Dec. Adm.:47,18 Sup. Censo Bruta:35,77
-------	---

DETALLE DE SUPERFICIE DE FORMACIÓN ADEHESADA EN EL CENSO DE DEHESAS

<u>REF.</u>	<u>REFERENCIA SIGPAC</u>	<u>SUP. BRUTA (ha)</u>	<u>CAP (%)</u>	<u>SUP. NETA (ha)</u>
160000026196573	14-009-018-00074-0001	12,57	65,00	8,17
160000026196574	14-009-018-00169-0002	68,99	75,00	51,74
160000026196575	14-009-018-00075-0002	31,45	85,00	26,73
160000026196576	14-009-018-00075-0003	28,37	100,00	28,37
160000026196577	14-009-018-00163-0001	3,24	85,00	2,75
160000026196578	14-009-018-00164-0001	50,39	85,00	42,83
160000026196579	14-009-018-00161-0001	40,76	85,00	34,64
160000026196580	14-009-018-00168-0003	35,81	100,00	35,81
160000026196581	14-009-018-00168-0004	0,09	85,00	0,08
160000026196583	14-009-018-00168-0007	15,00	75,00	11,25
160000026196584	14-009-018-00168-0003	70,76	100,00	70,76
TOTAL		357,43		313,13

RESUMEN CRITERIOS DE SELECCIÓN

10.1.3 Conservación y mejora de pastos en sistemas de dehesas. PUNTOS: 5,00

	<u>PUNTOS</u>	
Plan de Gestión Integral de Dehesas oficialmente aprobado	0,00	N
Porcentaje de superficie determinada en Red Natura 2000	0,00	0.0%
Tener suscrito o haber tenido suscrito convenio de colaboración con el proyecto LIFE+	0,00	N
Porcentaje de superficie determinada de la explotación bajo sistemas de producción integrada ganadera o producción ecológica	0,00	0.0%
Porcentaje de carga ganadera con especies rumiantes	2,00	75.72%
Porcentaje de carga ganadera con especies ovina	0,00	0.0%
Pendiente media de la explotación	3,00	20.33%



DETALLE CRITERIOS DE SELECCIÓN

10.1.3 Conservación y mejora de pastos en sistemas de dehesas. PUNTOS: 5,00

Plan de Gestión Integral de Dehesas oficialmente aprobado PUNTOS: 0,00 N

Porcentaje de superficie determinada en Red Natura 2000 PUNTOS: 0,00 0.0%

REF.	REFERENCIA SIGPAC	CULTIVO	DESCRIPCIÓN CULTIVO	S/R	SUP. PROPUESTA (ha)	SUP. CUMPLE (ha)
1600000026196580	14-009-018-00168-0003	62000	PASTOS PERMANENTES DE 5 O MAS AÑOS-SIN VARIEDAD	S	35,77	0,00

Tener suscrito o haber tenido suscrito convenio de colaboración con el proyecto LIFE+ PUNTOS: 0,00 N

Porcentaje de superficie determinada de la explotación bajo sistemas de producción integrada ganadera o producción ecológica PUNTOS: 0,00 0.0%

REF.	REFERENCIA SIGPAC	CULTIVO	DESCRIPCIÓN CULTIVO	S/R	SUP. PROPUESTA (ha)	SUP. CUMPLE (ha)
1600000026196580	14-009-018-00168-0003	62000	PASTOS PERMANENTES DE 5 O MAS AÑOS-SIN VARIEDAD	S	35,77	0,00

Porcentaje de carga ganadera con especies rumiantes PUNTOS: 2,00 75.72%

EXPLOTACIÓN	ESPECIE	RUMIANTE	UGMs
ES140090000132	BOVINA	SI	97.64
ES140090000132	CAPRINA	SI	2.55
ES140090000132	PORCINO	NO	32.12

Porcentaje de carga ganadera con especies ovina PUNTOS: 0,00 0.0%

EXPLOTACIÓN	ESPECIE	OVINA	UGMs
ES140090000132	BOVINA	NO	97.64
ES140090000132	CAPRINA	NO	2.55
ES140090000132	PORCINO	NO	32.12

Pendiente media de la explotación PUNTOS: 3,00 20.33%

REF.	REFERENCIA SIGPAC	CULTIVO	DESCRIPCIÓN CULTIVO	S/R	PENDIENTE MEDIA (%)	SUP. PROPUESTA (ha)
1600000026196580	14-009-018-00168-0003	62000	PASTOS PERMANENTES DE 5 O MAS AÑOS-SIN VARIEDAD	S	20,33	35,77



<u>APELLIDOS Y NOMBRE / RAZÓN SOCIAL</u>	<u>NIF</u>	<u>EXPEDIENTE</u>	<u>PROPUESTA</u>
DEHESA MINA, S.L.	B11576709	3031231	ADMITIDO
<u>SOLICITA ACTUACIÓN 1</u>	<u>SOLICITA ACTUACIÓN 2</u>	<u>PROPUESTA ACTUACIÓN 2</u>	<u>SOLICITA ACTUACIÓN 3</u>
NO	SI	ADMITIDO	NO

DETALLE DE ACTUACIÓN 2

IMPORTES POR ANUALIDAD

	<u>SUPERFICIE PROPUESTA</u>	<u>SUPERFICIE SUBVENCIONABLE</u>	<u>2016</u>	<u>2017</u>	<u>2018</u>	<u>2019</u>	<u>2020</u>
IMPORTE MÁXIMO	49,34	49,34	4.682,86 €	4.682,86 €	4.682,86 €	4.682,86 €	4.682,86 €
IMPORTE MEDIO DE TRANSFERENCIA (€/ha)			94,91 €	94,91 €	94,91 €	94,91 €	94,91 €

RECINTOS PROPUESTOS

<u>REF.</u>	<u>REFERENCIA SIGPAC</u>	<u>CULTIVO</u>	<u>DESCRIPCIÓN CULTIVO</u>	<u>S/R</u>	<u>PEND. MEDIA (%)</u>	<u>SUP. DEC. (ha)</u>	<u>SUP. BRUTA (ha)</u>	<u>CAP (%)</u>	<u>SUP. NETA (ha)</u>	<u>SUP. DEC. ADMIN. (ha)</u>	<u>SUP. CAMPO (ha)</u>	<u>SUP. CALC. (ha)</u>
1600000025900468	14-020-003-00062-0001	62000	PASTOS PERMANENTES DE 5 O MAS AÑOS-SIN VARIEDAD	S	6,45	7,07	7,07	100,00	7,07	7,07		7,07
1600000025900525	14-020-004-00089-0001	62000	PASTOS PERMANENTES DE 5 O MAS AÑOS-SIN VARIEDAD	S	7,76	42,27	42,27	100,00	42,27	42,27		42,27

INCIDENCIAS

INCIDENCIA DESCRIPCIÓN

80866 La superficie que figura en la capa de formación adehesada para el recinto, es inferior a la superficie por la que se solicita la ayuda para el recinto
 Ref:1600000025900468 Recinto:14-020-003-00062-001 Cultivo:62000 PASTOS PERMANENTES DE 5 O MAS AÑOS-SIN VARIEDAD
 Secano Sup. Dec. Adm.:10,69 Sup. Censo Bruta:7,07
 Ref:1600000025900525 Recinto:14-020-004-00089-001 Cultivo:62000 PASTOS PERMANENTES DE 5 O MAS AÑOS-SIN VARIEDAD
 Secano Sup. Dec. Adm.:42,75 Sup. Censo Bruta:42,27



DETALLE DE SUPERFICIE DE FORMACIÓN ADEHESADA EN EL CENSO DE DEHESAS

REF.	REFERENCIA SIGPAC	SUP. BRUTA (ha)	CAP (%)	SUP. NETA (ha)
160000025900468	14-020-003-00062-0001	10,69	100,00	10,69
160000025900469	14-020-004-00061-0008	18,16	100,00	18,16
160000025900470	14-069-012-00002-0001	100,39	100,00	100,39
160000025900471	14-069-012-00002-0003	1,64	100,00	1,64
160000025900472	14-069-012-00002-0004	2,03	100,00	2,03
160000025900473	14-020-004-00061-0007	72,34	100,00	72,34
160000025900474	14-020-004-00061-0007	0,12	100,00	0,12
160000025900475	14-069-011-00001-0001	17,87	100,00	17,87
160000025900476	14-069-012-00001-0001	129,84	85,00	110,36
160000025900477	14-020-004-00061-0007	3,80	100,00	3,80
160000025900478	14-020-004-00061-0007	19,07	100,00	19,07
160000025900479	14-020-003-00071-0001	0,95	100,00	0,95
160000025900481	14-020-004-00034-0005	0,08	100,00	0,08
160000025900482	14-020-004-00061-0013	2,01	100,00	2,01
160000025900483	14-062-021-00027-0001	3,48	85,00	2,96
160000025900484	14-020-005-00042-0001	1,99	100,00	1,99
160000025900485	14-062-021-00044-0001	14,86	100,00	14,86
160000025900486	14-062-021-00038-0007	0,24	75,00	0,18
160000025900487	14-020-005-00044-0001	0,35	100,00	0,35
160000025900488	14-020-004-00061-0010	0,01	100,00	0,01
160000025900489	14-020-005-00113-0001	16,60	100,00	16,60
160000025900492	14-062-021-00026-0001	0,87	100,00	0,87
160000025900493	14-062-021-00036-0004	0,42	55,00	0,23
160000025900494	14-020-004-00061-0025	1,23	100,00	1,23
160000025900495	14-062-021-00036-0002	86,92	55,00	47,81
160000025900496	14-020-004-00061-0009	0,08	100,00	0,08
160000025900497	14-020-005-00121-0001	1,65	100,00	1,65
160000025900498	14-020-003-00069-0001	0,03	100,00	0,03
160000025900499	14-020-003-00063-0001	24,64	100,00	24,64
160000025900500	14-062-021-00038-0004	0,05	0,00	0,00
160000025900501	14-020-004-00061-0020	0,71	100,00	0,71
160000025900503	14-020-003-00072-0001	0,48	100,00	0,48
160000025900504	14-020-004-00061-0010	0,31	100,00	0,31
160000025900505	14-020-004-00061-0033	0,57	100,00	0,57
160000025900506	14-020-004-00034-0003	50,62	100,00	50,62
160000025900507	14-020-004-00061-0024	2,91	100,00	2,91
160000025900508	14-020-004-00061-0009	2,00	100,00	2,00
160000025900509	14-020-004-00061-0029	0,15	100,00	0,15
160000025900510	14-069-011-00002-0001	19,67	100,00	19,67
160000025900513	14-020-004-00092-0001	20,12	100,00	20,12
160000025900514	14-062-022-00008-0004	382,26	100,00	382,26
160000025900516	14-020-004-00061-0022	7,67	100,00	7,67
160000025900517	14-062-021-00038-0001	18,07	35,00	6,32
160000025900519	14-020-004-00061-0025	29,52	100,00	29,52
160000025900520	14-020-004-00061-0007	0,75	100,00	0,75
160000025900521	14-020-004-00034-0005	34,02	100,00	34,02
160000025900522	14-020-004-00046-0001	5,67	100,00	5,67
160000025900523	14-020-004-00061-0007	7,55	100,00	7,55
160000025900524	14-020-004-00061-0020	17,03	100,00	17,03
160000025900525	14-020-004-00089-0001	42,27	100,00	42,27
160000025900526	14-020-005-00051-0001	12,11	100,00	12,11
TOTAL		1.186,87		1.115,71

RESUMEN CRITERIOS DE SELECCIÓN**10.1.3 Conservación y mejora de pastos en sistemas de dehesas.****PUNTOS: 4,00****Plan de Gestión Integral de Dehesas oficialmente aprobado****PUNTOS**

0,00 N

Porcentaje de superficie determinada en Red Natura 2000

0,00 0.0%

	PUNTOS	
Tener suscrito o haber tenido suscrito convenio de colaboración con el proyecto LIFE+	0,00	N
Porcentaje de superficie determinada de la explotación bajo sistemas de producción integrada ganadera o producción ecológica	0,00	0.0%
Porcentaje de carga ganadera con especies rumiantes	3,00	100.0%
Porcentaje de carga ganadera con especies ovina	0,00	0.0%
Pendiente media de la explotación	1,00	7.57%

DETALLE CRITERIOS DE SELECCIÓN

10.1.3 Conservación y mejora de pastos en sistemas de dehesas. PUNTOS: 4,00

Plan de Gestión Integral de Dehesas oficialmente aprobado	PUNTOS:	0,00	N
Porcentaje de superficie determinada en Red Natura 2000	PUNTOS:	0,00	0.0%

REF.	REFERENCIA SIGPAC	CULTIVO	DESCRIPCIÓN CULTIVO	S/R	<u>SUP. PROPUESTA</u> (ha)	<u>SUP. CUMPLE</u> (ha)
1600000025900468	14-020-003-00062-0001	62000	PASTOS PERMANENTES DE 5 O MAS AÑOS-SIN VARIEDAD	S	7,07	0,00
1600000025900525	14-020-004-00089-0001	62000	PASTOS PERMANENTES DE 5 O MAS AÑOS-SIN VARIEDAD	S	42,27	0,00

Tener suscrito o haber tenido suscrito convenio de colaboración con el proyecto LIFE+	PUNTOS:	0,00	N
Porcentaje de superficie determinada de la explotación bajo sistemas de producción integrada ganadera o producción ecológica	PUNTOS:	0,00	0.0%

REF.	REFERENCIA SIGPAC	CULTIVO	DESCRIPCIÓN CULTIVO	S/R	<u>SUP. PROPUESTA</u> (ha)	<u>SUP. CUMPLE</u> (ha)
1600000025900468	14-020-003-00062-0001	62000	PASTOS PERMANENTES DE 5 O MAS AÑOS-SIN VARIEDAD	S	7,07	0,00
1600000025900525	14-020-004-00089-0001	62000	PASTOS PERMANENTES DE 5 O MAS AÑOS-SIN VARIEDAD	S	42,27	0,00

Porcentaje de carga ganadera con especies rumiantes	PUNTOS:	3,00	100.0%
--	----------------	------	--------


EXPLORACIÓN	ESPECIE	RUMIANTE	UGMs
ES140200000096	BOVINA	SI	210.76
ES140200000096	CAPRINA	SI	73.38

Porcentaje de carga ganadera con especies ovina	PUNTOS:	0,00	0.0%
--	----------------	------	------

EXPLORACIÓN	ESPECIE	OVINA	UGMs
ES140200000096	BOVINA	NO	210.76
ES140200000096	CAPRINA	NO	73.38

Pendiente media de la explotación	PUNTOS:	1,00	7.57%
--	----------------	------	-------

REF.	REFERENCIA SIGPAC	CULTIVO	DESCRIPCIÓN CULTIVO	S/R	<u>PENDIENTE MEDIA (%)</u>	<u>SUP. PROPUESTA</u> (ha)
1600000025900468	14-020-003-00062-0001	62000	PASTOS PERMANENTES DE 5 O MAS AÑOS-SIN VARIEDAD	S	6,45	7,07
1600000025900525	14-020-004-00089-0001	62000	PASTOS PERMANENTES DE 5 O MAS AÑOS-SIN VARIEDAD	S	7,76	42,27



<u>APELLIDOS Y NOMBRE / RAZÓN SOCIAL</u>	<u>NIF</u>	<u>EXPEDIENTE</u>	<u>PROPUESTA</u>
DEHESA NUEVA, S.C.	J14680789	3043144	ADMITIDO
<u>SOLICITA ACTUACIÓN 1</u>	<u>SOLICITA ACTUACIÓN 2</u>	<u>PROPUESTA ACTUACIÓN 2</u>	<u>SOLICITA ACTUACIÓN 3</u>
NO	SI	ADMITIDO	NO

DETALLE DE ACTUACIÓN 2

IMPORTES POR ANUALIDAD

	<u>SUPERFICIE PROPUESTA</u>	<u>SUPERFICIE SUBVENCIONABLE</u>	<u>2016</u>	<u>2017</u>	<u>2018</u>	<u>2019</u>	<u>2020</u>
IMPORTE MÁXIMO	32,30	32,30	3.065,59 €	3.065,59 €	3.065,59 €	3.065,59 €	3.065,59 €
IMPORTE MEDIO DE TRANSFERENCIA (€/ha)			94,91 €	94,91 €	94,91 €	94,91 €	94,91 €

RECINTOS PROPUESTOS

<u>REF.</u>	<u>REFERENCIA SIGPAC</u>	<u>CULTIVO</u>	<u>DESCRIPCIÓN CULTIVO</u>	<u>S/R</u>	<u>PEND. MEDIA (%)</u>	<u>SUP. DEC. (ha)</u>	<u>SUP. BRUTA (ha)</u>	<u>CAP (%)</u>	<u>SUP. NETA (ha)</u>	<u>SUP. DEC. ADMIN. (ha)</u>	<u>SUP. CAMPO (ha)</u>	<u>SUP. CALC. (ha)</u>
160000026158907	14-062-011-00035-0002	62000	PASTOS PERMANENTES DE 5 O MAS AÑOS-SIN VARIEDAD	S	7,61	15,72	15,65	100,00	15,65	15,65		15,65
160000026158909	14-062-011-00190-0003	62000	PASTOS PERMANENTES DE 5 O MAS AÑOS-SIN VARIEDAD	S	13,01	16,70	16,65	100,00	16,65	16,65		16,65

INCIDENCIAS

INCIDENCIA DESCRIPCIÓN

80866 La superficie que figura en la capa de formación adehesada para el recinto, es inferior a la superficie por la que se solicita la ayuda para el recinto
 Ref:160000026158907 Recinto:14-062-011-00035-0002 Cultivo:62000 PASTOS PERMANENTES DE 5 O MAS AÑOS-SIN VARIEDAD Secano Sup. Dec. Adm.:15,72 Sup. Censo Bruta:15,65
 Ref:160000026158909 Recinto:14-062-011-00190-0003 Cultivo:62000 PASTOS PERMANENTES DE 5 O MAS AÑOS-SIN VARIEDAD Secano Sup. Dec. Adm.:16,7 Sup. Censo Bruta:16,65

DETALLE DE SUPERFICIE DE FORMACIÓN ADEHESADA EN EL CENSO DE DEHESAS

<u>REF.</u>	<u>REFERENCIA SIGPAC</u>	<u>SUP. BRUTA (ha)</u>	<u>CAP (%)</u>	<u>SUP. NETA (ha)</u>
160000026158907	14-062-011-00035-0002	15,65	100,00	15,65
160000026158908	14-062-011-00190-0003	16,01	100,00	16,01
160000026158909	14-062-011-00190-0003	16,65	100,00	16,65
160000026158910	14-062-011-00035-0002	16,51	100,00	16,51
TOTAL		64,82		64,82

RESUMEN CRITERIOS DE SELECCIÓN

10.1.3 Conservación y mejora de pastos en sistemas de dehesas.

PUNTOS: 8,00

	<u>PUNTOS</u>	
Plan de Gestión Integral de Dehesas oficialmente aprobado	0,00	N
Porcentaje de superficie determinada en Red Natura 2000	0,00	0.0%
Tener suscrito o haber tenido suscrito convenio de colaboración con el proyecto LIFE+	0,00	N
Porcentaje de superficie determinada de la explotación bajo sistemas de producción integrada ganadera o producción ecológica	4,00	100.0%
Porcentaje de carga ganadera con especies rumiantes	2,00	79.94%
Porcentaje de carga ganadera con especies ovina	0,00	0.0%
Pendiente media de la explotación	2,00	10.39%



DETALLE CRITERIOS DE SELECCIÓN

10.1.3 Conservación y mejora de pastos en sistemas de dehesas.

PUNTOS: 8,00

Plan de Gestión Integral de Dehesas oficialmente aprobado

PUNTOS: 0,00 N

Porcentaje de superficie determinada en Red Natura 2000

PUNTOS: 0,00 0.0%

<u>REF.</u>	<u>REFERENCIA SIGPAC</u>	<u>CULTIVO</u>	<u>DESCRIPCIÓN CULTIVO</u>	<u>S/R</u>	<u>SUP. PROPUESTA (ha)</u>	<u>SUP. CUMPLE (ha)</u>
160000026158907	14-062-011-00035-0002	62000	PASTOS PERMANENTES DE 5 O MAS AÑOS-SIN VARIEDAD	S	15,65	0,00
160000026158909	14-062-011-00190-0003	62000	PASTOS PERMANENTES DE 5 O MAS AÑOS-SIN VARIEDAD	S	16,65	0,00

Tener suscrito o haber tenido suscrito convenio de colaboración con el proyecto LIFE+

PUNTOS: 0,00 N

Porcentaje de superficie determinada de la explotación bajo sistemas de producción integrada ganadera o producción ecológica

PUNTOS: 4,00 100.0%

<u>REF.</u>	<u>REFERENCIA SIGPAC</u>	<u>CULTIVO</u>	<u>DESCRIPCIÓN CULTIVO</u>	<u>S/R</u>	<u>SUP. PROPUESTA (ha)</u>	<u>SUP. CUMPLE (ha)</u>
160000026158907	14-062-011-00035-0002	62000	PASTOS PERMANENTES DE 5 O MAS AÑOS-SIN VARIEDAD	S	15,65	15,65
160000026158909	14-062-011-00190-0003	62000	PASTOS PERMANENTES DE 5 O MAS AÑOS-SIN VARIEDAD	S	16,65	16,65

Porcentaje de carga ganadera con especies rumiantes

PUNTOS: 2,00 79.94%

<u>EXPLOTACIÓN</u>	<u>ESPECIE</u>	<u>RUMIANTE</u>	<u>UGMs</u>
ES140620000427	BOVINA	SI	60
ES140620000427	PORCINO	NO	15.06

Porcentaje de carga ganadera con especies ovina

PUNTOS: 0,00 0.0%

<u>EXPLOTACIÓN</u>	<u>ESPECIE</u>	<u>OVINA</u>	<u>UGMs</u>
ES140620000427	BOVINA	NO	60
ES140620000427	PORCINO	NO	15.06

Pendiente media de la explotación

PUNTOS: 2,00 10.39%

<u>REF.</u>	<u>REFERENCIA SIGPAC</u>	<u>CULTIVO</u>	<u>DESCRIPCIÓN CULTIVO</u>	<u>S/R</u>	<u>PENDIENTE MEDIA (%)</u>	<u>SUP. PROPUESTA (ha)</u>
160000026158907	14-062-011-00035-0002	62000	PASTOS PERMANENTES DE 5 O MAS AÑOS-SIN VARIEDAD	S	7,61	15,65
160000026158909	14-062-011-00190-0003	62000	PASTOS PERMANENTES DE 5 O MAS AÑOS-SIN VARIEDAD	S	13,01	16,65



<u>APELLIDOS Y NOMBRE / RAZÓN SOCIAL</u>	<u>NIF</u>	<u>EXPEDIENTE</u>	<u>PROPUESTA</u>
DELGADO MARTINEZ FRANCISCO JOSE	30504387Q	3043146	ADMITIDO
<u>SOLICITA ACTUACIÓN 1</u>	<u>SOLICITA ACTUACIÓN 2</u>	<u>PROPUESTA ACTUACIÓN 2</u>	<u>SOLICITA ACTUACIÓN 3</u>
NO	SI	ADMITIDO	NO

DETALLE DE ACTUACIÓN 2

IMPORTES POR ANUALIDAD

	<u>SUPERFICIE PROPUESTA</u>	<u>SUPERFICIE SUBVENCIONABLE</u>	<u>2016</u>	<u>2017</u>	<u>2018</u>	<u>2019</u>	<u>2020</u>
IMPORTE MÁXIMO	12,99	12,99	1.232,88 €	1.232,88 €	1.232,88 €	1.232,88 €	1.232,88 €
IMPORTE MEDIO DE TRANSFERENCIA (€/ha)			94,91 €	94,91 €	94,91 €	94,91 €	94,91 €

RECINTOS PROPUESTOS

<u>REF.</u>	<u>REFERENCIA SIGPAC</u>	<u>CULTIVO</u>	<u>DESCRIPCIÓN CULTIVO</u>	<u>S/R</u>	<u>PEND. MEDIA (%)</u>	<u>SUP. DEC. (ha)</u>	<u>SUP. BRUTA (ha)</u>	<u>CAP (%)</u>	<u>SUP. NETA (ha)</u>	<u>SUP. DEC. ADMIN. (ha)</u>	<u>SUP. CAMPO (ha)</u>	<u>SUP. CALC. (ha)</u>
160000026192166	14-069-064-00003-0001	62000	PASTOS PERMANENTES DE 5 O MAS AÑOS-SIN VARIEDAD	S	6,82	17,55	15,97	100,00	15,97	15,97		12,99

INCIDENCIAS

INCIDENCIA DESCRIPCIÓN

- 224 La superficie de cruce total de productos de la agrupación Pastos permanentes sobre un mismo recinto en una misma solicitud, no puede superar la superficie total admisible de pastos.
 Ref:160000026192166 Recinto:14-069-064-00003-001 Cultivo:62000 PASTOS PERMANENTES DE 5 O MAS AÑOS-SIN VARIEDAD Secano Superficie admisible de pastos del recinto según SIGPAC.:1688 Suma de superficies de cruce netas declaradas para este recinto por el solicitante.:1986 Exceso de superficie (Hectáreas):2,98
- 80866 La superficie que figura en la capa de formación adhesionada para el recinto, es inferior a la superficie por la que se solicita la ayuda para el recinto
 Ref:160000026192166 Recinto:14-069-064-00003-001 Cultivo:62000 PASTOS PERMANENTES DE 5 O MAS AÑOS-SIN VARIEDAD Secano Sup. Dec. Adm.:17,55 Sup. Censo Bruta:15,97

DETALLE DE SUPERFICIE DE FORMACIÓN ADEHESADA EN EL CENSO DE DEHESAS

<u>REF.</u>	<u>REFERENCIA SIGPAC</u>	<u>SUP. BRUTA (ha)</u>	<u>CAP (%)</u>	<u>SUP. NETA (ha)</u>
160000026192165	14-069-064-00003-0001	2,30	100,00	2,30
160000026192166	14-069-064-00003-0001	15,97	100,00	15,97
160000026192167	14-069-067-00015-0004	0,13	100,00	0,13
160000026192168	14-069-067-00015-0005	20,68	100,00	20,68
160000026192169	14-069-067-00015-0007	3,75	100,00	3,75
160000026192170	14-069-066-00007-0001	9,52	100,00	9,52
TOTAL		52,35		52,35

RESUMEN CRITERIOS DE SELECCIÓN

10.1.3 Conservación y mejora de pastos en sistemas de dehesas.

PUNTOS: 4,00

	<u>PUNTOS</u>	
Plan de Gestión Integral de Dehesas oficialmente aprobado	0,00	N
Porcentaje de superficie determinada en Red Natura 2000	0,00	0.0%
Tener suscrito o haber tenido suscrito convenio de colaboración con el proyecto LIFE+	0,00	N
Porcentaje de superficie determinada de la explotación bajo sistemas de producción integrada ganadera o producción ecológica	0,00	0.0%
Porcentaje de carga ganadera con especies rumiantes	3,00	100.0%
Porcentaje de carga ganadera con especies ovina	0,00	0.0%
Pendiente media de la explotación	1,00	6.82%



DETALLE CRITERIOS DE SELECCIÓN

10.1.3 Conservación y mejora de pastos en sistemas de dehesas. PUNTOS: 4,00

Plan de Gestión Integral de Dehesas oficialmente aprobado PUNTOS: 0,00 N

Porcentaje de superficie determinada en Red Natura 2000 PUNTOS: 0,00 0.0%

REF.	REFERENCIA SIGPAC	CULTIVO	DESCRIPCIÓN CULTIVO	S/R	SUP. PROPUESTA (ha)	SUP. CUMPLE (ha)
1600000026192166	14-069-064-00003-0001	62000	PASTOS PERMANENTES DE 5 O MAS AÑOS-SIN VARIEDAD	S	12,99	0,00

Tener suscrito o haber tenido suscrito convenio de colaboración con el proyecto LIFE+ PUNTOS: 0,00 N

Porcentaje de superficie determinada de la explotación bajo sistemas de producción integrada ganadera o producción ecológica PUNTOS: 0,00 0.0%

REF.	REFERENCIA SIGPAC	CULTIVO	DESCRIPCIÓN CULTIVO	S/R	SUP. PROPUESTA (ha)	SUP. CUMPLE (ha)
1600000026192166	14-069-064-00003-0001	62000	PASTOS PERMANENTES DE 5 O MAS AÑOS-SIN VARIEDAD	S	12,99	0,00

Porcentaje de carga ganadera con especies rumiantes PUNTOS: 3,00 100.0%

EXPLOTACIÓN	ESPECIE	RUMIANTE	UGMs
ES140690000762	BOVINA	SI	29.08
ES140690000762	CAPRINA	SI	14.85
ES140690000762	PORCINO	NO	0

Porcentaje de carga ganadera con especies ovina PUNTOS: 0,00 0.0%

EXPLOTACIÓN	ESPECIE	OVINA	UGMs
ES140690000762	BOVINA	NO	29.08
ES140690000762	CAPRINA	NO	14.85
ES140690000762	PORCINO	NO	0

Pendiente media de la explotación PUNTOS: 1,00 6.82%

REF.	REFERENCIA SIGPAC	CULTIVO	DESCRIPCIÓN CULTIVO	S/R	PENDIENTE MEDIA (%)	SUP. PROPUESTA (ha)
1600000026192166	14-069-064-00003-0001	62000	PASTOS PERMANENTES DE 5 O MAS AÑOS-SIN VARIEDAD	S	6,82	12,99



<u>APELLIDOS Y NOMBRE / RAZÓN SOCIAL</u>	<u>NIF</u>	<u>EXPEDIENTE</u>	<u>PROPUESTA</u>
DESARROLLOS ARMENTUM S.L.	B14047476	3040087	ADMITIDO
<u>SOLICITA ACTUACIÓN 1</u>	<u>SOLICITA ACTUACIÓN 2</u>	<u>SOLICITA ACTUACIÓN 3</u>	<u>PROPUESTA ACTUACIÓN 3</u>
NO	NO	SI	ADMITIDO

DETALLE DE ACTUACIÓN 3

IMPORTE POR ANUALIDAD

	<u>SUPERFICIE PROPUESTA</u>	<u>SUPERFICIE SUBVENCIONABLE</u>	<u>2016</u>	<u>2017</u>	<u>2018</u>	<u>2019</u>	<u>2020</u>
IMPORTE MÁXIMO	24,46	24,46	1.047,87 €	1.047,87 €	1.047,87 €	1.047,87 €	1.047,87 €
IMPORTE MEDIO DE TRANSFERENCIA (€/ha)			42,84 €	42,84 €	42,84 €	42,84 €	42,84 €

RECINTOS PROPUESTOS

<u>REF.</u>	<u>REFERENCIA SIGPAC</u>	<u>CULTIVO</u>	<u>DESCRIPCIÓN CULTIVO</u>	<u>S/R</u>	<u>PEND. MEDIA (%)</u>	<u>SUP. DEC. (ha)</u>	<u>SUP. BRUTA (ha)</u>	<u>CAP (%)</u>	<u>SUP. NETA (ha)</u>	<u>SUP. DEC. ADMIN. (ha)</u>	<u>SUP. CAMPO (ha)</u>	<u>SUP. CALC. (ha)</u>
1600000025851205	14-900-089-00034-0005	62000	PASTOS PERMANENTES DE 5 O MAS AÑOS-SIN VARIEDAD	S	21,10	49,25	28,78	85,00	24,46	24,46		24,46

INCIDENCIAS

INCIDENCIA DESCRIPCIÓN

80866	La superficie que figura en la capa de formación adhesionada para el recinto, es inferior a la superficie por la que se solicita la ayuda para el recinto Ref:1600000025851205 Recinto:14-900-089-00034-005 Cultivo:62000 PASTOS PERMANENTES DE 5 O MAS AÑOS-SIN VARIEDAD Secano Sup. Dec. Adm.:57,94 Sup. Censo Bruta:28,78
-------	--



DETALLE DE SUPERFICIE DE FORMACIÓN ADEHESADA EN EL CENSO DE DEHESAS

REF.	REFERENCIA SIGPAC	SUP. BRUTA (ha)	CAP (%)	SUP. NETA (ha)
160000025851155	14-900-091-00005-0008	56,55	35,00	19,79
160000025851158	14-900-091-00005-0001	0,21	0,00	0,00
160000025851159	14-900-091-00005-0022	46,78	85,00	39,76
160000025851160	14-900-089-00075-0005	1,34	45,00	0,61
160000025851161	14-900-088-00051-0001	5,65	0,00	0,00
160000025851162	14-900-091-00005-0016	18,30	65,00	11,90
160000025851163	14-900-090-00001-0002	0,97	100,00	0,97
160000025851164	14-900-091-00005-0004	1,16	0,00	0,00
160000025851165	14-900-089-00075-0004	0,06	100,00	0,06
160000025851167	14-900-091-00030-0004	0,24	85,00	0,20
160000025851172	14-900-090-00001-0001	6,96	75,00	5,22
160000025851173	14-900-089-00075-0008	0,44	0,00	0,00
160000025851174	14-900-089-00008-0004	0,24	0,00	0,00
160000025851175	14-900-089-00076-0003	0,07	100,00	0,07
160000025851176	14-900-091-00005-0002	0,09	0,00	0,00
160000025851177	14-900-089-00009-0001	3,78	85,00	3,22
160000025851178	14-900-089-00076-0001	2,71	85,00	2,30
160000025851179	14-900-089-09019-0001	0,65	85,00	0,55
160000025851181	14-900-089-00049-0001	0,93	0,00	0,00
160000025851182	14-900-089-00075-0004	0,17	100,00	0,17
160000025851183	14-900-089-00054-0001	3,33	55,00	1,83
160000025851184	14-900-089-00075-0001	0,51	0,00	0,00
160000025851186	14-900-089-00055-0001	0,93	100,00	0,93
160000025851187	14-900-089-00056-0001	0,06	100,00	0,06
160000025851188	14-900-089-00062-0001	4,36	100,00	4,36
160000025851189	14-900-089-00034-0004	3,69	100,00	3,69
160000025851190	14-900-089-00075-0019	0,18	45,00	0,08
160000025851192	14-900-089-00053-0004	9,87	65,00	6,41
160000025851193	14-900-089-00034-0004	27,07	100,00	27,07
160000025851194	14-900-091-00031-0001	4,31	75,00	3,23
160000025851195	14-900-089-00035-0001	2,31	85,00	1,97
160000025851196	14-900-089-00034-0016	2,04	100,00	2,04
160000025851197	14-900-089-00034-0014	0,32	0,00	0,00
160000025851200	14-900-089-00075-0022	11,07	45,00	4,98
160000025851201	14-900-089-00075-0007	0,30	100,00	0,30
160000025851203	14-900-089-00008-0001	13,91	75,00	10,43
160000025851205	14-900-089-00034-0005	28,78	85,00	24,46
160000025851206	14-900-089-00075-0016	0,12	0,00	0,00
160000025851207	14-900-089-00007-0002	0,20	0,00	0,00
160000025851208	14-900-091-00005-0003	0,08	0,00	0,00
160000025851209	14-900-089-00038-0001	21,66	85,00	18,41
160000025851211	14-900-089-00053-0001	0,22	100,00	0,22
TOTAL		282,62		195,29

RESUMEN CRITERIOS DE SELECCIÓN**10.1.3 Conservación y mejora de pastos en sistemas de dehesas.****PUNTOS: 12,00**

	PUNTOS	
Plan de Gestión Integral de Dehesas oficialmente aprobado	0,00	N
Porcentaje de superficie determinada en Red Natura 2000	4,00	100.0%
Tener suscrito o haber tenido suscrito convenio de colaboración con el proyecto LIFE+	0,00	N
Porcentaje de superficie determinada de la explotación bajo sistemas de producción integrada ganadera o producción ecológica	4,00	100.0%
Porcentaje de carga ganadera con especies rumiantes	1,00	71.17%
Porcentaje de carga ganadera con especies ovina	0,00	0.0%
Pendiente media de la explotación	3,00	21.1%

DETALLE CRITERIOS DE SELECCIÓN

10.1.3 Conservación y mejora de pastos en sistemas de dehesas.

PUNTOS: 12,00

Plan de Gestión Integral de Dehesas oficialmente aprobado

PUNTOS: 0,00 N

Porcentaje de superficie determinada en Red Natura 2000

PUNTOS: 4,00 100.0%

<u>REF.</u>	<u>REFERENCIA SIGPAC</u>	<u>CULTIVO</u>	<u>DESCRIPCIÓN CULTIVO</u>	<u>S/R</u>	<u>SUP. PROPUESTA (ha)</u>	<u>SUP. CUMPLE (ha)</u>
1600000025851205	14-900-089-00034-0005	62000	PASTOS PERMANENTES DE 5 O MAS AÑOS-SIN VARIEDAD	S	24,46	24,46

Tener suscrito o haber tenido suscrito convenio de colaboración con el proyecto LIFE+

PUNTOS: 0,00 N

Porcentaje de superficie determinada de la explotación bajo sistemas de producción integrada ganadera o producción ecológica

PUNTOS: 4,00 100.0%

<u>REF.</u>	<u>REFERENCIA SIGPAC</u>	<u>CULTIVO</u>	<u>DESCRIPCIÓN CULTIVO</u>	<u>S/R</u>	<u>SUP. PROPUESTA (ha)</u>	<u>SUP. CUMPLE (ha)</u>
1600000025851205	14-900-089-00034-0005	62000	PASTOS PERMANENTES DE 5 O MAS AÑOS-SIN VARIEDAD	S	24,46	24,46

Porcentaje de carga ganadera con especies rumiantes

PUNTOS: 1,00 71.17%

<u>EXPLOTACIÓN</u>	<u>ESPECIE</u>	<u>RUMIANTE</u>	<u>UGMs</u>
ES140210000057	PORCINO	NO	19.3
ES140210000689	BOVINA	SI	129.79
ES140210000689	CAPRINA	SI	15
ES140210000689	PORCINO	NO	39.35

Porcentaje de carga ganadera con especies ovina

PUNTOS: 0,00 0.0%

<u>EXPLOTACIÓN</u>	<u>ESPECIE</u>	<u>OVINA</u>	<u>UGMs</u>
ES140210000057	PORCINO	NO	19.3
ES140210000689	BOVINA	NO	129.79
ES140210000689	CAPRINA	NO	15
ES140210000689	PORCINO	NO	39.35

Pendiente media de la explotación

PUNTOS: 3,00 21.1%

<u>REF.</u>	<u>REFERENCIA SIGPAC</u>	<u>CULTIVO</u>	<u>DESCRIPCIÓN CULTIVO</u>	<u>S/R</u>	<u>PENDIENTE MEDIA (%)</u>	<u>SUP. PROPUESTA (ha)</u>
1600000025851205	14-900-089-00034-0005	62000	PASTOS PERMANENTES DE 5 O MAS AÑOS-SIN VARIEDAD	S	21,10	24,46



<u>APELLIDOS Y NOMBRE / RAZÓN SOCIAL</u>	<u>NIF</u>	<u>EXPEDIENTE</u>	<u>PROPUESTA</u>
DIAZ BALLESTEROS ANTONIO ANGEL	75693160E	3038114	ADMITIDO
<u>SOLICITA ACTUACIÓN 1</u>	<u>SOLICITA ACTUACIÓN 2</u>	<u>PROPUESTA ACTUACIÓN 2</u>	<u>SOLICITA ACTUACIÓN 3</u>
NO	SI	ADMITIDO	NO

DETALLE DE ACTUACIÓN 2IMPORTE POR ANUALIDAD

	<u>SUPERFICIE PROPUESTA</u>	<u>SUPERFICIE SUBVENCIONABLE</u>	<u>2016</u>	<u>2017</u>	<u>2018</u>	<u>2019</u>	<u>2020</u>
IMPORTE MÁXIMO	5,39	4,09	388,18 €	388,18 €	388,18 €	388,18 €	388,18 €
IMPORTE MEDIO DE TRANSFERENCIA (€/ha)			72,02 €	72,02 €	72,02 €	72,02 €	72,02 €

INCIDENCIASINCIDENCIA DESCRIPCIÓN

239	Recinto cuyo CAP declarado es nulo o un valor no admitido. Ref:160000001456879 Recinto:14-054-004-00038-002 Cultivo:63000 PASTOS DE MENOS DE 5 AÑOS-SIN VARIEDAD Secano
80856	No cumple con la superficie mínima de cultivo elegible para solicitar la operación. Sup. Resuelta:5,39
80864	Superficie máxima determinada superior al 50% de la superficie de formación adehesada total de la dehesa Ref: Recinto:---- Cultivo: - Sup. Resuelta:5,39 Sup. Formación Adehesada Total:8,17
80866	La superficie que figura en la capa de formación adehesada para el recinto, es inferior a la superficie por la que se solicita la ayuda para el recinto Ref:160000001456878 Recinto:14-054-004-00037-002 Cultivo:63000 PASTOS DE MENOS DE 5 AÑOS-SIN VARIEDAD Secano Sup. Dec. Adm.:5,86 Sup. Censo Bruta:3,97
80867	Superficie resuelta para el grupo de pago menor que la mínima requerida Ref:160000001456885 Recinto:14-054-004-00038-003 Cultivo:63000 PASTOS DE MENOS DE 5 AÑOS-SIN VARIEDAD Secano Sup. Dec. Adm.:1,24 Sup. Censo Bruta:0
80867	Superficie resuelta para el grupo de pago menor que la mínima requerida Ref:160000001456867 Recinto:14-054-004-00036-001 Cultivo:63000 PASTOS DE MENOS DE 5 AÑOS-SIN VARIEDAD Secano Sup. Declarada:1,42 Sup. Resuelta:1,42
80867	Superficie resuelta para el grupo de pago menor que la mínima requerida Ref:160000001456878 Recinto:14-054-004-00037-002 Cultivo:63000 PASTOS DE MENOS DE 5 AÑOS-SIN VARIEDAD Secano Sup. Declarada:3,97 Sup. Resuelta:3,97
80867	Superficie resuelta para el grupo de pago menor que la mínima requerida Ref:160000001456885 Recinto:14-054-004-00038-003 Cultivo:63000 PASTOS DE MENOS DE 5 AÑOS-SIN VARIEDAD Secano Sup. Declarada:0 Sup. Resuelta:0

DETALLE DE SUPERFICIE DE FORMACIÓN ADEHESADA EN EL CENSO DE DEHESAS

<u>REF.</u>	<u>REFERENCIA SIGPAC</u>	<u>SUP. BRUTA (ha)</u>	<u>CAP (%)</u>	<u>SUP. NETA (ha)</u>
1500000013686707	14-054-004-00033-0002	0,05	0,00	0,00
1500000013686715	14-054-004-00033-0004	0,39	100,00	0,39
1500000013686746	14-054-004-00033-0006	1,88	100,00	1,88
1500000013686770	14-054-004-00036-0002	0,51	100,00	0,51
1500000013686778	14-054-004-00036-0003	0,10	0,00	0,00
1600000001456867	14-054-004-00036-0001	1,42	100,00	1,42
1600000001456878	14-054-004-00037-0002	3,97	100,00	3,97
1600000001456879	14-054-004-00038-0002	2,21	0,00	0,00
1600000001456881	14-054-004-00038-0002	1,42	0,00	0,00
TOTAL		11,95		8,17

RESUMEN CRITERIOS DE SELECCIÓN**10.1.3 Conservación y mejora de pastos en sistemas de dehesas.****PUNTOS: 0,00**

	<u>PUNTOS</u>	
Plan de Gestión Integral de Dehesas oficialmente aprobado	0,00	N
Porcentaje de superficie determinada en Red Natura 2000	0,00	0.0%
Tener suscrito o haber tenido suscrito convenio de colaboración con el proyecto LIFE+	0,00	N
Porcentaje de superficie determinada de la explotación bajo sistemas de producción integrada ganadera o producción ecológica	0,00	0.0%
Porcentaje de carga ganadera con especies rumiantes	0,00	0.0%
Porcentaje de carga ganadera con especies ovina	0,00	0.0%
Pendiente media de la explotación	0,00	0.0%

DETALLE CRITERIOS DE SELECCIÓN

10.1.3 Conservación y mejora de pastos en sistemas de dehesas.

PUNTOS: 0,00

Plan de Gestión Integral de Dehesas oficialmente aprobado	PUNTOS: 0,00	N
Porcentaje de superficie determinada en Red Natura 2000	PUNTOS: 0,00	0.0%
Tener suscrito o haber tenido suscrito convenio de colaboración con el proyecto LIFE+	PUNTOS: 0,00	N
Porcentaje de superficie determinada de la explotación bajo sistemas de producción integrada ganadera o producción ecológica	PUNTOS: 0,00	0.0%
Porcentaje de carga ganadera con especies rumiantes	PUNTOS: 0,00	0.0%
Porcentaje de carga ganadera con especies ovina	PUNTOS: 0,00	0.0%
Pendiente media de la explotación	PUNTOS: 0,00	0.0%



<u>APELLIDOS Y NOMBRE / RAZÓN SOCIAL</u>	<u>NIF</u>	<u>EXPEDIENTE</u>	<u>PROPUESTA</u>
DIAZ MUÑOZ JULIO	05917678P	3034669	ADMITIDO
<u>SOLICITA ACTUACIÓN 1</u>	<u>SOLICITA ACTUACIÓN 2</u>	<u>PROPUESTA ACTUACIÓN 2</u>	<u>SOLICITA ACTUACIÓN 3</u>
NO	SI	ADMITIDO	NO

DETALLE DE ACTUACIÓN 2**IMPORTES POR ANUALIDAD**

	<u>SUPERFICIE PROPUESTA</u>	<u>SUPERFICIE SUBVENCIONABLE</u>	2016	2017	2018	2019	2020
IMPORTE MÁXIMO	23,81	23,81	2.259,81 €	2.259,81 €	2.259,81 €	2.259,81 €	2.259,81 €
IMPORTE MEDIO DE TRANSFERENCIA (€/ha)			94,91 €	94,91 €	94,91 €	94,91 €	94,91 €

RECINTOS PROPUESTOS

<u>REF.</u>	<u>REFERENCIA SIGPAC</u>	<u>CULTIVO</u>	<u>DESCRIPCIÓN CULTIVO</u>	<u>S/R</u>	<u>PEND. MEDIA (%)</u>	<u>SUP. DEC. (ha)</u>	<u>SUP. BRUTA (ha)</u>	<u>CAP (%)</u>	<u>SUP. NETA (ha)</u>	<u>SUP. DEC. ADMIN. (ha)</u>	<u>SUP. CAMPO (ha)</u>	<u>SUP. CALC. (ha)</u>
1600000011062658	14-016-008-00010-0001	62000	PASTOS PERMANENTES DE 5 O MAS AÑOS-SIN VARIEDAD	S	9,82	21,39	21,39	100,00	21,39	21,39	21,22	21,22
1600000011062676	14-016-008-00010-0006	62000	PASTOS PERMANENTES DE 5 O MAS AÑOS-SIN VARIEDAD	S	3,79	0,09	0,09	100,00	0,09	0,09		0,09
1600000011062681	14-016-008-00011-0001	62000	PASTOS PERMANENTES DE 5 O MAS AÑOS-SIN VARIEDAD	S	6,51	2,50	2,94	85,00	2,50	2,50		2,50

INCIDENCIAS**INCIDENCIA DESCRIPCIÓN**

80866	La superficie que figura en la capa de formación adhesionada para el recinto, es inferior a la superficie por la que se solicita la ayuda para el recinto Ref:1600000011062658 Recinto:14-016-008-00010-0001 Cultivo:62000 PASTOS PERMANENTES DE 5 O MAS AÑOS-SIN VARIEDAD Secano Sup. Dec. Adm.:21,5 Sup. Censo Bruta:21,39 Ref:1600000011062676 Recinto:14-016-008-00010-0006 Cultivo:62000 PASTOS PERMANENTES DE 5 O MAS AÑOS-SIN VARIEDAD Secano Sup. Dec. Adm.:0,42 Sup. Censo Bruta:0,09 Ref:1600000011062681 Recinto:14-016-008-00011-0001 Cultivo:62000 PASTOS PERMANENTES DE 5 O MAS AÑOS-SIN VARIEDAD Secano Sup. Dec. Adm.:3,15 Sup. Censo Bruta:2,94
-------	---

DETALLE DE SUPERFICIE DE FORMACIÓN ADEHESADA EN EL CENSO DE DEHESAS

<u>REF.</u>	<u>REFERENCIA SIGPAC</u>	<u>SUP. BRUTA (ha)</u>	<u>CAP (%)</u>	<u>SUP. NETA (ha)</u>
1500000013044740	14-016-008-00001-0008	0,69	100,00	0,69
1500000024120693	14-016-008-00001-0001	18,22	100,00	18,22
1500000024120703	14-016-008-00001-0004	0,30	100,00	0,30
1500000024120708	14-016-008-00001-0005	7,36	100,00	7,36
1600000011062657	14-016-008-00010-0001	22,82	100,00	22,82
1600000011062658	14-016-008-00010-0001	21,39	100,00	21,39
1600000011062667	14-016-008-00010-0002	1,08	100,00	1,08
1600000011062676	14-016-008-00010-0006	0,09	100,00	0,09
1600000011062681	14-016-008-00011-0001	2,94	85,00	2,50
1600000011062682	14-016-008-00011-0001	2,85	85,00	2,42
TOTAL		77,74		76,87

RESUMEN CRITERIOS DE SELECCIÓN**10.1.3 Conservación y mejora de pastos en sistemas de dehesas.****PUNTOS: 12,00**

	<u>PUNTOS</u>	
Plan de Gestión Integral de Dehesas oficialmente aprobado	0,00	N
Porcentaje de superficie determinada en Red Natura 2000	4,00	100.0%
Tener suscrito o haber tenido suscrito convenio de colaboración con el proyecto LIFE+	0,00	N
Porcentaje de superficie determinada de la explotación bajo sistemas de producción integrada ganadera o producción ecológica	4,00	100.0%
Porcentaje de carga ganadera con especies rumiantes	2,00	95.16%
Porcentaje de carga ganadera con especies ovina	0,00	0.0%
Pendiente media de la explotación	2,00	9.45%

DETALLE CRITERIOS DE SELECCIÓN

10.1.3 Conservación y mejora de pastos en sistemas de dehesas. PUNTOS: 12,00

Plan de Gestión Integral de Dehesas oficialmente aprobado PUNTOS: 0,00 N

Porcentaje de superficie determinada en Red Natura 2000 PUNTOS: 4,00 100,0%

REF.	REFERENCIA SIGPAC	CULTIVO	DESCRIPCIÓN CULTIVO	S/R	SUP. PROPUESTA (ha)	SUP. CUMPLE (ha)
1600000011062658	14-016-008-00010-0001	62000	PASTOS PERMANENTES DE 5 O MAS AÑOS-SIN VARIEDAD	S	21,22	21,22
1600000011062676	14-016-008-00010-0006	62000	PASTOS PERMANENTES DE 5 O MAS AÑOS-SIN VARIEDAD	S	0,09	0,09
1600000011062681	14-016-008-00011-0001	62000	PASTOS PERMANENTES DE 5 O MAS AÑOS-SIN VARIEDAD	S	2,50	2,50

Tener suscrito o haber tenido suscrito convenio de colaboración con el proyecto LIFE+ PUNTOS: 0,00 N

Porcentaje de superficie determinada de la explotación bajo sistemas de producción integrada ganadera o producción ecológica PUNTOS: 4,00 100,0%

REF.	REFERENCIA SIGPAC	CULTIVO	DESCRIPCIÓN CULTIVO	S/R	SUP. PROPUESTA (ha)	SUP. CUMPLE (ha)
1600000011062658	14-016-008-00010-0001	62000	PASTOS PERMANENTES DE 5 O MAS AÑOS-SIN VARIEDAD	S	21,22	21,22
1600000011062676	14-016-008-00010-0006	62000	PASTOS PERMANENTES DE 5 O MAS AÑOS-SIN VARIEDAD	S	0,09	0,09
1600000011062681	14-016-008-00011-0001	62000	PASTOS PERMANENTES DE 5 O MAS AÑOS-SIN VARIEDAD	S	2,50	2,50

Porcentaje de carga ganadera con especies rumiantes PUNTOS: 2,00 95.16%

EXPLORACIÓN	ESPECIE	RUMIANTE	UGMs
ES140160000151	BOVINA	SI	35.41
ES140160000151	PORCINO	NO	1.8

Porcentaje de carga ganadera con especies ovina PUNTOS: 0,00 0.0%

EXPLORACIÓN	ESPECIE	OVINA	UGMs
ES140160000151	BOVINA	NO	35.41
ES140160000151	PORCINO	NO	1.8

Pendiente media de la explotación PUNTOS: 2,00 9.45%

REF.	REFERENCIA SIGPAC	CULTIVO	DESCRIPCIÓN CULTIVO	S/R	PENDIENTE MEDIA (%)	SUP. PROPUESTA (ha)
1600000011062658	14-016-008-00010-0001	62000	PASTOS PERMANENTES DE 5 O MAS AÑOS-SIN VARIEDAD	S	9,82	21,22
1600000011062676	14-016-008-00010-0006	62000	PASTOS PERMANENTES DE 5 O MAS AÑOS-SIN VARIEDAD	S	3,79	0,09
1600000011062681	14-016-008-00011-0001	62000	PASTOS PERMANENTES DE 5 O MAS AÑOS-SIN VARIEDAD	S	6,51	2,50



<u>APELLIDOS Y NOMBRE / RAZÓN SOCIAL</u>	<u>NIF</u>	<u>EXPEDIENTE</u>	<u>PROPUESTA</u>
DIAZ PICON PEDRO	80150262T	3043173	ADMITIDO
<u>SOLICITA ACTUACIÓN 1</u>	<u>SOLICITA ACTUACIÓN 2</u>	<u>PROPUESTA ACTUACIÓN 2</u>	<u>SOLICITA ACTUACIÓN 3</u>
NO	SI	ADMITIDO	NO

DETALLE DE ACTUACIÓN 2

IMPORTES POR ANUALIDAD

	<u>SUPERFICIE PROPUESTA</u>	<u>SUPERFICIE SUBVENCIONABLE</u>	<u>2016</u>	<u>2017</u>	<u>2018</u>	<u>2019</u>	<u>2020</u>
IMPORTE MÁXIMO	13,35	10,86	1.030,72 €	1.030,72 €	1.030,72 €	1.030,72 €	1.030,72 €
IMPORTE MEDIO DE TRANSFERENCIA (€/ha)			77,21 €	77,21 €	77,21 €	77,21 €	77,21 €

RECINTOS PROPUESTOS

<u>REF.</u>	<u>REFERENCIA SIGPAC</u>	<u>CULTIVO</u>	<u>DESCRIPCIÓN CULTIVO</u>	<u>S/R</u>	<u>PEND. MEDIA (%)</u>	<u>SUP. DEC. (ha)</u>	<u>SUP. BRUTA (ha)</u>	<u>CAP (%)</u>	<u>SUP. NETA (ha)</u>	<u>SUP. DEC. ADMIN. (ha)</u>	<u>SUP. CAMPO (ha)</u>	<u>SUP. CALC. (ha)</u>
1600000026193431	14-069-024-00019-0006	62000	PASTOS PERMANENTES DE 5 O MAS AÑOS-SIN VARIEDAD	S	11,36	14,24	13,35	100,00	13,35	13,35		13,35

INCIDENCIAS

INCIDENCIA DESCRIPCIÓN

80864	Superficie máxima determinada superior al 50% de la superficie de formación adhesionada total de la dehesa Ref: Recinto:---- Cultivo: - Sup. Resulta:13,35 Sup. Formación Adehesada Total:21,71
80866	La superficie que figura en la capa de formación adhesionada para el recinto, es inferior a la superficie por la que se solicita la ayuda para el recinto Ref:1600000026193431 Recinto:14-069-024-00019-006 Cultivo:62000 PASTOS PERMANENTES DE 5 O MAS AÑOS-SIN VARIEDAD Secano Sup. Dec. Adm.:14,24 Sup. Censo Bruta:13,35

DETALLE DE SUPERFICIE DE FORMACIÓN ADEHESADA EN EL CENSO DE DEHESAS

<u>REF.</u>	<u>REFERENCIA SIGPAC</u>	<u>SUP. BRUTA (ha)</u>	<u>CAP (%)</u>	<u>SUP. NETA (ha)</u>
1600000026193430	14-069-024-00019-0002	0,06	0,00	0,00
1600000026193431	14-069-024-00019-0006	13,35	100,00	13,35
1600000026193432	14-069-024-00019-0006	8,30	100,00	8,30
1600000026193433	14-069-024-00019-0007	0,06	100,00	0,06
1600000026193434	14-069-024-00019-0004	0,10	0,00	0,00
1600000026193435	14-069-024-00019-0009	0,01	0,00	0,00
1600000026193436	14-069-024-00019-0008	0,02	0,00	0,00
TOTAL		21,90		21,71

RESUMEN CRITERIOS DE SELECCIÓN

10.1.3 Conservación y mejora de pastos en sistemas de dehesas.

PUNTOS: 7,00

	<u>PUNTOS</u>	
Plan de Gestión Integral de Dehesas oficialmente aprobado	0,00	N
Porcentaje de superficie determinada en Red Natura 2000	0,00	0.0%
Tener suscrito o haber tenido suscrito convenio de colaboración con el proyecto LIFE+	0,00	N
Porcentaje de superficie determinada de la explotación bajo sistemas de producción integrada ganadera o producción ecológica	4,00	100.0%
Porcentaje de carga ganadera con especies rumiantes	1,00	62.79%
Porcentaje de carga ganadera con especies ovina	0,00	0.0%
Pendiente media de la explotación	2,00	11.36%



DETALLE CRITERIOS DE SELECCIÓN

10.1.3 Conservación y mejora de pastos en sistemas de dehesas. PUNTOS: 7,00

Plan de Gestión Integral de Dehesas oficialmente aprobado PUNTOS: 0,00 N

Porcentaje de superficie determinada en Red Natura 2000 PUNTOS: 0,00 0.0%

REF.	REFERENCIA SIGPAC	CULTIVO	DESCRIPCIÓN CULTIVO	S/R	SUP. PROPUESTA (ha)	SUP. CUMPLE (ha)
1600000026193431	14-069-024-00019-0006	62000	PASTOS PERMANENTES DE 5 O MAS AÑOS-SIN VARIEDAD	S	13,35	0,00

Tener suscrito o haber tenido suscrito convenio de colaboración con el proyecto LIFE+ PUNTOS: 0,00 N

Porcentaje de superficie determinada de la explotación bajo sistemas de producción integrada ganadera o producción ecológica PUNTOS: 4,00 100.0%

REF.	REFERENCIA SIGPAC	CULTIVO	DESCRIPCIÓN CULTIVO	S/R	SUP. PROPUESTA (ha)	SUP. CUMPLE (ha)
1600000026193431	14-069-024-00019-0006	62000	PASTOS PERMANENTES DE 5 O MAS AÑOS-SIN VARIEDAD	S	13,35	13,35

Porcentaje de carga ganadera con especies rumiantes PUNTOS: 1,00 62.79%

EXPLORACIÓN	ESPECIE	RUMIANTE	UGMs
ES140690000750	CAPRINA	SI	8.1
ES140690000750	PORCINO	NO	4.8

Porcentaje de carga ganadera con especies ovina PUNTOS: 0,00 0.0%

EXPLORACIÓN	ESPECIE	OVINA	UGMs
ES140690000750	CAPRINA	NO	8.1
ES140690000750	PORCINO	NO	4.8

Pendiente media de la explotación PUNTOS: 2,00 11.36%

REF.	REFERENCIA SIGPAC	CULTIVO	DESCRIPCIÓN CULTIVO	S/R	PENDIENTE MEDIA (%)	SUP. PROPUESTA (ha)
1600000026193431	14-069-024-00019-0006	62000	PASTOS PERMANENTES DE 5 O MAS AÑOS-SIN VARIEDAD	S	11,36	13,35



<u>APELLIDOS Y NOMBRE / RAZÓN SOCIAL</u>	<u>NIF</u>	<u>EXPEDIENTE</u>	<u>PROPUESTA</u>
DIEGO Y MARIA LUISA LOPEZ BERRUEZO, SCP	J14615694	3038605	ADMITIDO
<u>SOLICITA ACTUACIÓN 1</u>	<u>SOLICITA ACTUACIÓN 2</u>	<u>PROPUESTA ACTUACIÓN 2</u>	<u>SOLICITA ACTUACIÓN 3</u>
NO	SI	ADMITIDO	NO

DETALLE DE ACTUACIÓN 2

IMPORTES POR ANUALIDAD

	<u>SUPERFICIE PROPUESTA</u>	<u>SUPERFICIE SUBVENCIONABLE</u>	2016	2017	2018	2019	2020
IMPORTE MÁXIMO	12,04	12,04	1.142,72 €	1.142,72 €	1.142,72 €	1.142,72 €	1.142,72 €
IMPORTE MEDIO DE TRANSFERENCIA (€/ha)			94,91 €	94,91 €	94,91 €	94,91 €	94,91 €

RECINTOS PROPUESTOS

<u>REF.</u>	<u>REFERENCIA SIGPAC</u>	<u>CULTIVO</u>	<u>DESCRIPCIÓN CULTIVO</u>	<u>S/R</u>	<u>PEND. MEDIA (%)</u>	<u>SUP. DEC. (ha)</u>	<u>SUP. BRUTA (ha)</u>	<u>CAP (%)</u>	<u>SUP. NETA (ha)</u>	<u>SUP. DEC. ADMIN. (ha)</u>	<u>SUP. CAMPO (ha)</u>	<u>SUP. CALC. (ha)</u>
1500000013995629	14-069-005-00001-0001	62000	PASTOS PERMANENTES DE 5 O MAS AÑOS-SIN VARIEDAD	S	10,03	5,64	5,64	100,00	5,64	5,64		5,64
1600000010638462	14-062-023-00012-0001	62000	PASTOS PERMANENTES DE 5 O MAS AÑOS-SIN VARIEDAD	S	5,79	6,40	6,40	100,00	6,40	6,40		6,40

DETALLE DE SUPERFICIE DE FORMACIÓN ADEHESADA EN EL CENSO DE DEHESAS

<u>REF.</u>	<u>REFERENCIA SIGPAC</u>	<u>SUP. BRUTA (ha)</u>	<u>CAP (%)</u>	<u>SUP. NETA (ha)</u>
1500000013974994	14-062-018-00007-0001	23,84	100,00	23,84
1500000013975002	14-062-018-00008-0001	1,31	100,00	1,31
1500000013995629	14-069-005-00001-0001	5,64	100,00	5,64
1600000010638458	14-062-023-00011-0001	11,87	100,00	11,87
1600000010638462	14-062-023-00012-0001	6,40	100,00	6,40
1600000010829303	14-069-006-00001-0006	121,50	100,00	121,50
TOTAL		170,56		170,56

RESUMEN CRITERIOS DE SELECCIÓN

10.1.3 Conservación y mejora de pastos en sistemas de dehesas. PUNTOS: 7,00

	PUNTOS	
Plan de Gestión Integral de Dehesas oficialmente aprobado	0,00	N
Porcentaje de superficie determinada en Red Natura 2000	0,00	0.0%
Tener suscrito o haber tenido suscrito convenio de colaboración con el proyecto LIFE+	0,00	N
Porcentaje de superficie determinada de la explotación bajo sistemas de producción integrada ganadera o producción ecológica	4,00	100.0%
Porcentaje de carga ganadera con especies rumiantes	2,00	96.64%
Porcentaje de carga ganadera con especies ovina	0,00	0.0%
Pendiente media de la explotación	1,00	7.78%



DETALLE CRITERIOS DE SELECCIÓN**10.1.3 Conservación y mejora de pastos en sistemas de dehesas.****PUNTOS:** 7,00**Plan de Gestión Integral de Dehesas oficialmente aprobado****PUNTOS:** 0,00 N**Porcentaje de superficie determinada en Red Natura 2000****PUNTOS:** 0,00 0.0%

<u>REF.</u>	<u>REFERENCIA SIGPAC</u>	<u>CULTIVO</u>	<u>DESCRIPCIÓN CULTIVO</u>	<u>S/R</u>	<u>SUP. PROPUESTA (ha)</u>	<u>SUP. CUMPLE (ha)</u>
1600000010638462	14-062-023-00012-0001	62000	PASTOS PERMANENTES DE 5 O MAS AÑOS-SIN VARIEDAD	S	6,40	0,00
1500000013995629	14-069-005-00001-0001	62000	PASTOS PERMANENTES DE 5 O MAS AÑOS-SIN VARIEDAD	S	5,64	0,00

Tener suscrito o haber tenido suscrito convenio de colaboración con el proyecto LIFE+**PUNTOS:** 0,00 N**Porcentaje de superficie determinada de la explotación bajo sistemas de producción integrada ganadera o producción ecológica****PUNTOS:** 4,00 100.0%

<u>REF.</u>	<u>REFERENCIA SIGPAC</u>	<u>CULTIVO</u>	<u>DESCRIPCIÓN CULTIVO</u>	<u>S/R</u>	<u>SUP. PROPUESTA (ha)</u>	<u>SUP. CUMPLE (ha)</u>
1600000010638462	14-062-023-00012-0001	62000	PASTOS PERMANENTES DE 5 O MAS AÑOS-SIN VARIEDAD	S	6,40	6,40
1500000013995629	14-069-005-00001-0001	62000	PASTOS PERMANENTES DE 5 O MAS AÑOS-SIN VARIEDAD	S	5,64	5,64

Porcentaje de carga ganadera con especies rumiantes**PUNTOS:** 2,00 96.64%

<u>EXPLOTACIÓN</u>	<u>ESPECIE</u>	<u>RUMIANTE</u>	<u>UGMs</u>
ES140620000536	CAPRINA	SI	24.85
ES140690000014	CAPRINA	SI	45.95
ES140690000014	PORCINO	NO	2.46

Porcentaje de carga ganadera con especies ovina**PUNTOS:** 0,00 0.0%

<u>EXPLOTACIÓN</u>	<u>ESPECIE</u>	<u>OVINA</u>	<u>UGMs</u>
ES140620000536	CAPRINA	NO	24.85
ES140690000014	CAPRINA	NO	45.95
ES140690000014	PORCINO	NO	2.46

Pendiente media de la explotación**PUNTOS:** 1,00 7.78%

<u>REF.</u>	<u>REFERENCIA SIGPAC</u>	<u>CULTIVO</u>	<u>DESCRIPCIÓN CULTIVO</u>	<u>S/R</u>	<u>PENDIENTE MEDIA (%)</u>	<u>SUP. PROPUESTA (ha)</u>
1600000010638462	14-062-023-00012-0001	62000	PASTOS PERMANENTES DE 5 O MAS AÑOS-SIN VARIEDAD	S	5,79	6,40
1500000013995629	14-069-005-00001-0001	62000	PASTOS PERMANENTES DE 5 O MAS AÑOS-SIN VARIEDAD	S	10,03	5,64



<u>APELLIDOS Y NOMBRE / RAZÓN SOCIAL</u>	<u>NIF</u>	<u>EXPEDIENTE</u>	<u>PROPUESTA</u>
DOMINGO MORENO MUÑOZ SL	B14790133	3038019	ADMITIDO
<u>SOLICITA ACTUACIÓN 1</u>	<u>SOLICITA ACTUACIÓN 2</u>	<u>PROPUESTA ACTUACIÓN 2</u>	<u>SOLICITA ACTUACIÓN 3</u>
NO	SI	ADMITIDO	NO

DETALLE DE ACTUACIÓN 2

IMPORTE POR ANUALIDAD

	<u>SUPERFICIE PROPUESTA</u>	<u>SUPERFICIE SUBVENCIONABLE</u>	<u>2016</u>	<u>2017</u>	<u>2018</u>	<u>2019</u>	<u>2020</u>
IMPORTE MÁXIMO	12,72	12,72	1.207,26 €	1.207,26 €	1.207,26 €	1.207,26 €	1.207,26 €
IMPORTE MEDIO DE TRANSFERENCIA (€/ha)			94,91 €	94,91 €	94,91 €	94,91 €	94,91 €

RECINTOS PROPUESTOS

<u>REF.</u>	<u>REFERENCIA SIGPAC</u>	<u>CULTIVO</u>	<u>DESCRIPCIÓN CULTIVO</u>	<u>S/R</u>	<u>PEND. MEDIA (%)</u>	<u>SUP. DEC. (ha)</u>	<u>SUP. BRUTA (ha)</u>	<u>CAP (%)</u>	<u>SUP. NETA (ha)</u>	<u>SUP. DEC. ADMIN. (ha)</u>	<u>SUP. CAMPO (ha)</u>	<u>SUP. CALC. (ha)</u>
1600000011531020	14-054-012-00014-0002	62000	PASTOS PERMANENTES DE 5 O MAS AÑOS-SIN VARIEDAD	S	6,16	10,54	10,54	100,00	10,54	10,54	10,54	10,54
1600000011531021	14-054-012-00014-0002	62000	PASTOS PERMANENTES DE 5 O MAS AÑOS-SIN VARIEDAD	S	6,16	2,13	2,13	100,00	2,13	2,13	2,13	2,13
1600000011531022	14-054-012-00014-0002	62000	PASTOS PERMANENTES DE 5 O MAS AÑOS-SIN VARIEDAD	S	6,16	0,05	0,05	100,00	0,05	0,05	0,05	0,05

DETALLE DE SUPERFICIE DE FORMACIÓN ADEHESADA EN EL CENSO DE DEHESAS

<u>REF.</u>	<u>REFERENCIA SIGPAC</u>	<u>SUP. BRUTA (ha)</u>	<u>CAP (%)</u>	<u>SUP. NETA (ha)</u>
1600000001457674	14-054-012-00030-0001	0,07	85,00	0,06
1600000001457678	14-054-012-00031-0001	0,09	75,00	0,07
1600000001458871	14-054-025-00008-0002	19,21	100,00	19,21
1600000001458873	14-054-025-00008-0002	23,38	100,00	23,38
1600000001458876	14-054-025-00008-0009	0,32	100,00	0,32
1600000001458877	14-054-025-00008-0010	9,16	100,00	9,16
1600000001458880	14-054-025-00008-0016	6,29	100,00	6,29
1600000001458883	14-054-025-00008-0017	19,40	100,00	19,40
1600000011531015	14-054-012-00014-0002	2,84	100,00	2,84
1600000011531019	14-054-012-00014-0002	31,99	100,00	31,99
1600000011531020	14-054-012-00014-0002	10,54	100,00	10,54
1600000011531021	14-054-012-00014-0002	2,13	100,00	2,13
1600000011531022	14-054-012-00014-0002	0,05	100,00	0,05
1600000011531023	14-054-012-00014-0003	0,12	100,00	0,12
1600000011531028	14-054-012-00014-0006	0,13	85,00	0,11
1600000011531031	14-054-012-00014-0013	0,03	100,00	0,03
1600000011531035	14-054-012-00014-0014	0,94	100,00	0,94
1600000011531039	14-054-012-00014-0015	0,01	85,00	0,01
TOTAL		126,70		126,65

RESUMEN CRITERIOS DE SELECCIÓN

10.1.3 Conservación y mejora de pastos en sistemas de dehesas. PUNTOS: 2,00

	<u>PUNTOS</u>	
Plan de Gestión Integral de Dehesas oficialmente aprobado	0,00	N
Porcentaje de superficie determinada en Red Natura 2000	0,00	0.0%
Tener suscrito o haber tenido suscrito convenio de colaboración con el proyecto LIFE+	0,00	N
Porcentaje de superficie determinada de la explotación bajo sistemas de producción integrada ganadera o producción ecológica	0,00	0.0%
Porcentaje de carga ganadera con especies rumiantes	1,00	54.14%
Porcentaje de carga ganadera con especies ovina	0,00	0.0%
Pendiente media de la explotación	1,00	6.16%

DETALLE CRITERIOS DE SELECCIÓN

10.1.3 Conservación y mejora de pastos en sistemas de dehesas. PUNTOS: 2,00

Plan de Gestión Integral de Dehesas oficialmente aprobado PUNTOS: 0,00 N

Porcentaje de superficie determinada en Red Natura 2000 PUNTOS: 0,00 0.0%

REF.	REFERENCIA SIGPAC	CULTIVO	DESCRIPCIÓN CULTIVO	S/R	SUP. PROPUESTA (ha)	SUP. CUMPLE (ha)
1600000011531020	14-054-012-00014-0002	62000	PASTOS PERMANENTES DE 5 O MAS AÑOS-SIN VARIEDAD	S	10,54	0,00
1600000011531022	14-054-012-00014-0002	62000	PASTOS PERMANENTES DE 5 O MAS AÑOS-SIN VARIEDAD	S	0,05	0,00
1600000011531021	14-054-012-00014-0002	62000	PASTOS PERMANENTES DE 5 O MAS AÑOS-SIN VARIEDAD	S	2,13	0,00

Tener suscrito o haber tenido suscrito convenio de colaboración con el proyecto LIFE+ PUNTOS: 0,00 N

Porcentaje de superficie determinada de la explotación bajo sistemas de producción integrada ganadera o producción ecológica PUNTOS: 0,00 0.0%

REF.	REFERENCIA SIGPAC	CULTIVO	DESCRIPCIÓN CULTIVO	S/R	SUP. PROPUESTA (ha)	SUP. CUMPLE (ha)
1600000011531020	14-054-012-00014-0002	62000	PASTOS PERMANENTES DE 5 O MAS AÑOS-SIN VARIEDAD	S	10,54	0,00
1600000011531021	14-054-012-00014-0002	62000	PASTOS PERMANENTES DE 5 O MAS AÑOS-SIN VARIEDAD	S	2,13	0,00
1600000011531022	14-054-012-00014-0002	62000	PASTOS PERMANENTES DE 5 O MAS AÑOS-SIN VARIEDAD	S	0,05	0,00

Porcentaje de carga ganadera con especies rumiantes PUNTOS: 1,00 54.14%

EXPLOTACIÓN	ESPECIE	RUMIANTE	UGMs
ES140540000009	BOVINA	SI	72.54
ES140540000009	CAPRINA	SI	17.32
ES140540000009	PORCINO	NO	76.11

Porcentaje de carga ganadera con especies ovina PUNTOS: 0,00 0.0%

EXPLOTACIÓN	ESPECIE	OVINA	UGMs
ES140540000009	BOVINA	NO	72.54
ES140540000009	CAPRINA	NO	17.32
ES140540000009	PORCINO	NO	76.11

Pendiente media de la explotación PUNTOS: 1,00 6.16%

REF.	REFERENCIA SIGPAC	CULTIVO	DESCRIPCIÓN CULTIVO	S/R	PENDIENTE MEDIA (%)	SUP. PROPUESTA (ha)
1600000011531022	14-054-012-00014-0002	62000	PASTOS PERMANENTES DE 5 O MAS AÑOS-SIN VARIEDAD	S	6,16	0,05
1600000011531020	14-054-012-00014-0002	62000	PASTOS PERMANENTES DE 5 O MAS AÑOS-SIN VARIEDAD	S	6,16	10,54
1600000011531021	14-054-012-00014-0002	62000	PASTOS PERMANENTES DE 5 O MAS AÑOS-SIN VARIEDAD	S	6,16	2,13



<u>APELLIDOS Y NOMBRE / RAZÓN SOCIAL</u>	<u>NIF</u>	<u>EXPEDIENTE</u>	<u>PROPUESTA</u>
DOMINGON, S.L.	B11576741	3031277	ADMITIDO
<u>SOLICITA ACTUACIÓN 1</u>	<u>SOLICITA ACTUACIÓN 2</u>	<u>SOLICITA ACTUACIÓN 3</u>	<u>PROPUESTA ACTUACIÓN 3</u>
NO	NO	SI	ADMITIDO

DETALLE DE ACTUACIÓN 3

IMPORTES POR ANUALIDAD

	<u>SUPERFICIE PROPUESTA</u>	<u>SUPERFICIE SUBVENCIONABLE</u>	<u>2016</u>	<u>2017</u>	<u>2018</u>	<u>2019</u>	<u>2020</u>
IMPORTE MÁXIMO	47,42	47,42	2.031,47 €	2.031,47 €	2.031,47 €	2.031,47 €	2.031,47 €
IMPORTE MEDIO DE TRANSFERENCIA (€/ha)			42,84 €	42,84 €	42,84 €	42,84 €	42,84 €

RECINTOS PROPUESTOS

<u>REF.</u>	<u>REFERENCIA SIGPAC</u>	<u>CULTIVO</u>	<u>DESCRIPCIÓN CULTIVO</u>	<u>S/R</u>	<u>PEND. MEDIA (%)</u>	<u>SUP. DEC. (ha)</u>	<u>SUP. BRUTA (ha)</u>	<u>CAP (%)</u>	<u>SUP. NETA (ha)</u>	<u>SUP. DEC. ADMIN. (ha)</u>	<u>SUP. CAMPO (ha)</u>	<u>SUP. CALC. (ha)</u>
1600000025900853	14-020-001-00019-0002	62000	PASTOS PERMANENTES DE 5 O MAS AÑOS-SIN VARIEDAD	S	9,46	11,02	11,02	100,00	11,02	11,02		11,02
1600000025900854	14-020-001-00030-0001	62000	PASTOS PERMANENTES DE 5 O MAS AÑOS-SIN VARIEDAD	S	11,42	36,40	42,82	85,01	36,40	36,40		36,40

INCIDENCIAS

INCIDENCIA DESCRIPCIÓN

80866	La superficie que figura en la capa de formación adhesionada para el recinto, es inferior a la superficie por la que se solicita la ayuda para el recinto Ref:1600000025900853 Recinto:14-020-001-00019-002 Cultivo:62000 PASTOS PERMANENTES DE 5 O MAS AÑOS-SIN VARIEDAD Secano Sup. Dec. Adm.:11,11 Sup. Censo Bruta:11,02 Ref:1600000025900854 Recinto:14-020-001-00030-001 Cultivo:62000 PASTOS PERMANENTES DE 5 O MAS AÑOS-SIN VARIEDAD Secano Sup. Dec. Adm.:53,1 Sup. Censo Bruta:42,82
-------	--

DETALLE DE SUPERFICIE DE FORMACIÓN ADEHESADA EN EL CENSO DE DEHESAS

<u>REF.</u>	<u>REFERENCIA SIGPAC</u>	<u>SUP. BRUTA (ha)</u>	<u>CAP (%)</u>	<u>SUP. NETA (ha)</u>
1600000025900847	14-016-030-00004-0001	79,96	100,00	79,96
1600000025900848	14-069-021-00016-0002	51,95	100,00	51,95
1600000025900849	14-069-021-00018-0001	0,29	100,00	0,29
1600000025900850	14-069-024-00015-0001	0,98	0,00	0,00
1600000025900851	14-069-024-00015-0002	6,88	100,00	6,88
1600000025900852	14-016-030-00005-0003	67,49	85,00	57,36
1600000025900853	14-020-001-00019-0002	11,02	100,00	11,02
1600000025900854	14-020-001-00030-0001	42,83	75,00	32,12
1600000025900855	14-020-001-00008-0001	1,62	100,00	1,62
1600000025900856	14-020-001-00010-0001	96,41	75,00	72,31
1600000025900857	14-020-001-00010-0002	15,84	100,00	15,84
1600000025900858	14-020-001-00019-0002	13,66	100,00	13,66
1600000025900859	14-020-001-00022-0001	0,16	65,00	0,10
1600000025900860	14-020-001-00029-0001	1,38	0,00	0,00
TOTAL		390,47		343,11

RESUMEN CRITERIOS DE SELECCIÓN

10.1.3 Conservación y mejora de pastos en sistemas de dehesas.

PUNTOS: 9,00

	<u>PUNTOS</u>	
Plan de Gestión Integral de Dehesas oficialmente aprobado	0,00	N
Porcentaje de superficie determinada en Red Natura 2000	4,00	100.0%
Tener suscrito o haber tenido suscrito convenio de colaboración con el proyecto LIFE+	0,00	N
Porcentaje de superficie determinada de la explotación bajo sistemas de producción integrada ganadera o producción ecológica	0,00	0.0%
Porcentaje de carga ganadera con especies rumiantes	3,00	100.0%
Porcentaje de carga ganadera con especies ovina	0,00	0.0%
Pendiente media de la explotación	2,00	10.96%

DETALLE CRITERIOS DE SELECCIÓN

10.1.3 Conservación y mejora de pastos en sistemas de dehesas.

PUNTOS: 9,00

Plan de Gestión Integral de Dehesas oficialmente aprobado

PUNTOS: 0,00 N

Porcentaje de superficie determinada en Red Natura 2000

PUNTOS: 4,00 100.0%

<u>REF.</u>	<u>REFERENCIA SIGPAC</u>	<u>CULTIVO</u>	<u>DESCRIPCIÓN CULTIVO</u>	<u>S/R</u>	<u>SUP. PROPUESTA (ha)</u>	<u>SUP. CUMPLE (ha)</u>
160000025900853	14-020-001-00019-0002	62000	PASTOS PERMANENTES DE 5 O MAS AÑOS-SIN VARIEDAD	S	11,02	11,02
160000025900854	14-020-001-00030-0001	62000	PASTOS PERMANENTES DE 5 O MAS AÑOS-SIN VARIEDAD	S	36,40	36,40

Tener suscrito o haber tenido suscrito convenio de colaboración con el proyecto LIFE+

PUNTOS: 0,00 N

Porcentaje de superficie determinada de la explotación bajo sistemas de producción integrada ganadera o producción ecológica

PUNTOS: 0,00 0.0%

<u>REF.</u>	<u>REFERENCIA SIGPAC</u>	<u>CULTIVO</u>	<u>DESCRIPCIÓN CULTIVO</u>	<u>S/R</u>	<u>SUP. PROPUESTA (ha)</u>	<u>SUP. CUMPLE (ha)</u>
160000025900853	14-020-001-00019-0002	62000	PASTOS PERMANENTES DE 5 O MAS AÑOS-SIN VARIEDAD	S	11,02	0,00
160000025900854	14-020-001-00030-0001	62000	PASTOS PERMANENTES DE 5 O MAS AÑOS-SIN VARIEDAD	S	36,40	0,00

Porcentaje de carga ganadera con especies rumiantes

PUNTOS: 3,00 100.0%

<u>EXPLORACIÓN</u>	<u>ESPECIE</u>	<u>RUMIANTE</u>	<u>UGMs</u>
ES140160000085	BOVINA	SI	92.69
ES140690000176	BOVINA	SI	34.34

Porcentaje de carga ganadera con especies ovina

PUNTOS: 0,00 0.0%

<u>EXPLORACIÓN</u>	<u>ESPECIE</u>	<u>OVINA</u>	<u>UGMs</u>
ES140160000085	BOVINA	NO	92.69
ES140690000176	BOVINA	NO	34.34

Pendiente media de la explotación

PUNTOS: 2,00 10.96%

<u>REF.</u>	<u>REFERENCIA SIGPAC</u>	<u>CULTIVO</u>	<u>DESCRIPCIÓN CULTIVO</u>	<u>S/R</u>	<u>PENDIENTE MEDIA (%)</u>	<u>SUP. PROPUESTA (ha)</u>
160000025900853	14-020-001-00019-0002	62000	PASTOS PERMANENTES DE 5 O MAS AÑOS-SIN VARIEDAD	S	9,46	11,02
160000025900854	14-020-001-00030-0001	62000	PASTOS PERMANENTES DE 5 O MAS AÑOS-SIN VARIEDAD	S	11,42	36,40



<u>APELLIDOS Y NOMBRE / RAZÓN SOCIAL</u>	<u>NIF</u>	<u>EXPEDIENTE</u>	<u>PROPUESTA</u>
DOMINGUEZ MOYANO ENCARNACION	75696739J	3036651	ADMITIDO
<u>SOLICITA ACTUACIÓN 1</u>	<u>SOLICITA ACTUACIÓN 2</u>	<u>PROPUESTA ACTUACIÓN 2</u>	<u>SOLICITA ACTUACIÓN 3</u>
NO	SI	ADMITIDO	NO

DETALLE DE ACTUACIÓN 2

IMPORTE POR ANUALIDAD

	<u>SUPERFICIE PROPUESTA</u>	<u>SUPERFICIE SUBVENCIONABLE</u>	<u>2016</u>	<u>2017</u>	<u>2018</u>	<u>2019</u>	<u>2020</u>
IMPORTE MÁXIMO	29,36	29,36	2.786,56 €	2.786,56 €	2.786,56 €	2.786,56 €	2.786,56 €
IMPORTE MEDIO DE TRANSFERENCIA (€/ha)			94,91 €	94,91 €	94,91 €	94,91 €	94,91 €

RECINTOS PROPUESTOS

<u>REF.</u>	<u>REFERENCIA SIGPAC</u>	<u>CULTIVO</u>	<u>DESCRIPCIÓN CULTIVO</u>	<u>S/R</u>	<u>PEND. MEDIA (%)</u>	<u>SUP. DEC. (ha)</u>	<u>SUP. BRUTA (ha)</u>	<u>CAP (%)</u>	<u>SUP. NETA (ha)</u>	<u>SUP. DEC. ADMIN. (ha)</u>	<u>SUP. CAMPO (ha)</u>	<u>SUP. CALC. (ha)</u>
160000001457662	14-054-012-00009-0001	63000	PASTOS DE MENOS DE 5 AÑOS-SIN VARIEDAD	S	5,72	11,68	11,68	100,00	11,68	11,68	14,36	11,68
1600000010690220	14-054-010-00020-0001	63000	PASTOS DE MENOS DE 5 AÑOS-SIN VARIEDAD	S	4,16	13,44	13,44	100,00	13,44	13,44	13,44	13,44
1600000010690232	14-054-010-00021-0001	63000	PASTOS DE MENOS DE 5 AÑOS-SIN VARIEDAD	S	4,95	4,31	4,31	100,00	4,31	4,31	4,24	4,24

INCIDENCIAS

INCIDENCIA DESCRIPCIÓN

80866	La superficie que figura en la capa de formación adhesionada para el recinto, es inferior a la superficie por la que se solicita la ayuda para el recinto Ref:1600000001457662 Recinto:14-054-012-00009-001 Cultivo:63000 PASTOS DE MENOS DE 5 AÑOS-SIN VARIEDAD Secano Sup. Dec. Adm.:14,37 Sup. Censo Bruta:11,68
-------	--

DETALLE DE SUPERFICIE DE FORMACIÓN ADEHESADA EN EL CENSO DE DEHESAS

<u>REF.</u>	<u>REFERENCIA SIGPAC</u>	<u>SUP. BRUTA (ha)</u>	<u>CAP (%)</u>	<u>SUP. NETA (ha)</u>
1600000001457500	14-054-010-00012-0002	0,54	85,00	0,46
1600000001457662	14-054-012-00009-0001	11,68	100,00	11,68
1600000010690220	14-054-010-00020-0001	13,44	100,00	13,44
1600000010690221	14-054-010-00020-0001	8,61	100,00	8,61
1600000010690231	14-054-010-00021-0001	55,28	100,00	55,28
1600000010690232	14-054-010-00021-0001	4,31	100,00	4,31
TOTAL		93,86		93,78

RESUMEN CRITERIOS DE SELECCIÓN

10.1.3 Conservación y mejora de pastos en sistemas de dehesas. PUNTOS: 1,00

	<u>PUNTOS</u>
Plan de Gestión Integral de Dehesas oficialmente aprobado	0,00 N
Porcentaje de superficie determinada en Red Natura 2000	0,00 0.0%
Tener suscrito o haber tenido suscrito convenio de colaboración con el proyecto LIFE+	0,00 N
Porcentaje de superficie determinada de la explotación bajo sistemas de producción integrada ganadera o producción ecológica	0,00 0.0%
Porcentaje de carga ganadera con especies rumiantes	0,00 48.4%
Porcentaje de carga ganadera con especies ovina	0,00 0.0%
Pendiente media de la explotación	1,00 4.89%



DETALLE CRITERIOS DE SELECCIÓN**10.1.3 Conservación y mejora de pastos en sistemas de dehesas.****PUNTOS:** 1,00**Plan de Gestión Integral de Dehesas oficialmente aprobado****PUNTOS:** 0,00 N**Porcentaje de superficie determinada en Red Natura 2000****PUNTOS:** 0,00 0.0%

<u>REF.</u>	<u>REFERENCIA SIGPAC</u>	<u>CULTIVO</u>	<u>DESCRIPCIÓN CULTIVO</u>	<u>S/R</u>	<u>SUP. PROPUESTA (ha)</u>	<u>SUP. CUMPLE (ha)</u>
1600000010690220	14-054-010-00020-0001	63000	PASTOS DE MENOS DE 5 AÑOS-SIN VARIEDAD	S	13,44	0,00
1600000010690232	14-054-010-00021-0001	63000	PASTOS DE MENOS DE 5 AÑOS-SIN VARIEDAD	S	4,24	0,00
1600000001457662	14-054-012-00009-0001	63000	PASTOS DE MENOS DE 5 AÑOS-SIN VARIEDAD	S	11,68	0,00

Tener suscrito o haber tenido suscrito convenio de colaboración con el proyecto LIFE+**PUNTOS:** 0,00 N**Porcentaje de superficie determinada de la explotación bajo sistemas de producción integrada ganadera o producción ecológica****PUNTOS:** 0,00 0.0%

<u>REF.</u>	<u>REFERENCIA SIGPAC</u>	<u>CULTIVO</u>	<u>DESCRIPCIÓN CULTIVO</u>	<u>S/R</u>	<u>SUP. PROPUESTA (ha)</u>	<u>SUP. CUMPLE (ha)</u>
1600000010690220	14-054-010-00020-0001	63000	PASTOS DE MENOS DE 5 AÑOS-SIN VARIEDAD	S	13,44	0,00
1600000010690232	14-054-010-00021-0001	63000	PASTOS DE MENOS DE 5 AÑOS-SIN VARIEDAD	S	4,24	0,00
1600000001457662	14-054-012-00009-0001	63000	PASTOS DE MENOS DE 5 AÑOS-SIN VARIEDAD	S	11,68	0,00

Porcentaje de carga ganadera con especies rumiantes**PUNTOS:** 0,00 48.4%

<u>EXPLOTACIÓN</u>	<u>ESPECIE</u>	<u>RUMIANTE</u>	<u>UGMs</u>
ES140540000349	CAPRINA	SI	80.83
ES140540000349	PORCINO	NO	86.19

Porcentaje de carga ganadera con especies ovina**PUNTOS:** 0,00 0.0%

<u>EXPLOTACIÓN</u>	<u>ESPECIE</u>	<u>OVINA</u>	<u>UGMs</u>
ES140540000349	CAPRINA	NO	80.83
ES140540000349	PORCINO	NO	86.19

Pendiente media de la explotación**PUNTOS:** 1,00 4.89%

<u>REF.</u>	<u>REFERENCIA SIGPAC</u>	<u>CULTIVO</u>	<u>DESCRIPCIÓN CULTIVO</u>	<u>S/R</u>	<u>PENDIENTE MEDIA (%)</u>	<u>SUP. PROPUESTA (ha)</u>
1600000010690220	14-054-010-00020-0001	63000	PASTOS DE MENOS DE 5 AÑOS-SIN VARIEDAD	S	4,16	13,44
1600000010690232	14-054-010-00021-0001	63000	PASTOS DE MENOS DE 5 AÑOS-SIN VARIEDAD	S	4,95	4,24
1600000001457662	14-054-012-00009-0001	63000	PASTOS DE MENOS DE 5 AÑOS-SIN VARIEDAD	S	5,72	11,68



<u>APELLIDOS Y NOMBRE / RAZÓN SOCIAL</u>	<u>NIF</u>	<u>EXPEDIENTE</u>	<u>PROPUESTA</u>
EL CORCHO CB	E14421374	3038186	INADMITIDO
<u>SOLICITA ACTUACIÓN 1</u>	<u>SOLICITA ACTUACIÓN 2</u>	<u>PROPUESTA ACTUACIÓN 2</u>	<u>SOLICITA ACTUACIÓN 3</u>
NO	SI	INADMITIDO	NO

DETALLE DE ACTUACIÓN 2

IMPORTES POR ANUALIDAD

	<u>SUPERFICIE PROPUESTA</u>	<u>SUPERFICIE SUBVENCIONABLE</u>	<u>2016</u>	<u>2017</u>	<u>2018</u>	<u>2019</u>	<u>2020</u>
IMPORTE MÁXIMO	0,00	0,00	0,00 €	0,00 €	0,00 €	0,00 €	0,00 €
IMPORTE MEDIO DE TRANSFERENCIA (€/ha)			0,00 €	0,00 €	0,00 €	0,00 €	0,00 €

INCIDENCIAS

INCIDENCIA DESCRIPCIÓN

80856	No cumple con la superficie mínima de cultivo elegible para solicitar la operación. Sup. Resuelta:0
80866	La superficie que figura en la capa de formación adhesionada para el recinto, es inferior a la superficie por la que se solicita la ayuda para el recinto Ref:160000000913035 Recinto:14-016-018-00010-013 Cultivo:62000 PASTOS PERMANENTES DE 5 O MAS AÑOS-SIN VARIEDAD Secano Sup. Dec. Adm.:9,83 Sup. Censo Bruta:0 Ref:160000000913040 Recinto:14-016-018-00010-013 Cultivo:62000 PASTOS PERMANENTES DE 5 O MAS AÑOS-SIN VARIEDAD Secano Sup. Dec. Adm.:39,73 Sup. Censo Bruta:0 Ref:160000000913044 Recinto:14-016-018-00010-015 Cultivo:62000 PASTOS PERMANENTES DE 5 O MAS AÑOS-SIN VARIEDAD Secano Sup. Dec. Adm.:0,44 Sup. Censo Bruta:0
80867	Superficie resuelta para el grupo de pago menor que la mínima requerida Ref:160000000913035 Recinto:14-016-018-00010-013 Cultivo:62000 PASTOS PERMANENTES DE 5 O MAS AÑOS-SIN VARIEDAD Secano Sup. Declarada:0 Sup. Resuelta:0 Ref:160000000913040 Recinto:14-016-018-00010-013 Cultivo:62000 PASTOS PERMANENTES DE 5 O MAS AÑOS-SIN VARIEDAD Secano Sup. Declarada:0 Sup. Resuelta:0 Ref:160000000913044 Recinto:14-016-018-00010-015 Cultivo:62000 PASTOS PERMANENTES DE 5 O MAS AÑOS-SIN VARIEDAD Secano Sup. Declarada:0 Sup. Resuelta:0

DETALLE DE SUPERFICIE DE FORMACIÓN ADEHESADA EN EL CENSO DE DEHESAS

<u>REF.</u>	<u>REFERENCIA SIGPAC</u>	<u>SUP. BRUTA (ha)</u>	<u>CAP (%)</u>	<u>SUP. NETA (ha)</u>
1500000024429038	14-016-018-00010-0006	0,34	100,00	0,34
1500000024429040	14-016-018-00010-0008	6,46	100,00	6,46
1600000000913035	14-016-018-00010-0013	9,83	100,00	9,83
1600000000913040	14-016-018-00010-0013	39,73	100,00	39,73
1600000000913041	14-016-018-00010-0013	0,20	100,00	0,20
1600000000913044	14-016-018-00010-0015	0,36	100,00	0,36
TOTAL		56,92		56,92

RESUMEN CRITERIOS DE SELECCIÓN

10.1.3 Conservación y mejora de pastos en sistemas de dehesas. PUNTOS: 0,00

	<u>PUNTOS</u>	
Plan de Gestión Integral de Dehesas oficialmente aprobado	0,00	N
Porcentaje de superficie determinada en Red Natura 2000	0,00	0.0%
Tener suscrito o haber tenido suscrito convenio de colaboración con el proyecto LIFE+	0,00	N
Porcentaje de superficie determinada de la explotación bajo sistemas de producción integrada ganadera o producción ecológica	0,00	0.0%
Porcentaje de carga ganadera con especies rumiantes	0,00	0.0%
Porcentaje de carga ganadera con especies ovina	0,00	0.0%
Pendiente media de la explotación	0,00	0.0%



DETALLE CRITERIOS DE SELECCIÓN

10.1.3 Conservación y mejora de pastos en sistemas de dehesas.

PUNTOS: 0,00

Plan de Gestión Integral de Dehesas oficialmente aprobado	PUNTOS: 0,00	N
Porcentaje de superficie determinada en Red Natura 2000	PUNTOS: 0,00	0.0%
Tener suscrito o haber tenido suscrito convenio de colaboración con el proyecto LIFE+	PUNTOS: 0,00	N
Porcentaje de superficie determinada de la explotación bajo sistemas de producción integrada ganadera o producción ecológica	PUNTOS: 0,00	0.0%
Porcentaje de carga ganadera con especies rumiantes	PUNTOS: 0,00	0.0%
Porcentaje de carga ganadera con especies ovina	PUNTOS: 0,00	0.0%
Pendiente media de la explotación	PUNTOS: 0,00	0.0%



<u>APELLIDOS Y NOMBRE / RAZÓN SOCIAL</u>	<u>NIF</u>	<u>EXPEDIENTE</u>	<u>PROPUESTA</u>
EL SOCOREJO S.L.	B28909240	3041606	ADMITIDO
<u>SOLICITA ACTUACIÓN 1</u>	<u>SOLICITA ACTUACIÓN 2</u>	<u>SOLICITA ACTUACIÓN 3</u>	<u>PROPUESTA ACTUACIÓN 3</u>
NO	NO	SI	ADMITIDO

DETALLE DE ACTUACIÓN 3

IMPORTES POR ANUALIDAD

	<u>SUPERFICIE PROPUESTA</u>	<u>SUPERFICIE SUBVENCIONABLE</u>	<u>2016</u>	<u>2017</u>	<u>2018</u>	<u>2019</u>	<u>2020</u>
IMPORTE MÁXIMO	49,56	49,56	2.123,15 €	2.123,15 €	2.123,15 €	2.123,15 €	2.123,15 €
IMPORTE MEDIO DE TRANSFERENCIA (€/ha)			42,84 €	42,84 €	42,84 €	42,84 €	42,84 €

RECINTOS PROPUESTOS

<u>REF.</u>	<u>REFERENCIA SIGPAC</u>	<u>CULTIVO</u>	<u>DESCRIPCIÓN CULTIVO</u>	<u>S/R</u>	<u>PEND. MEDIA (%)</u>	<u>SUP. DEC. (ha)</u>	<u>SUP. BRUTA (ha)</u>	<u>CAP (%)</u>	<u>SUP. NETA (ha)</u>	<u>SUP. DEC. ADMIN. (ha)</u>	<u>SUP. CAMPO (ha)</u>	<u>SUP. CALC. (ha)</u>
160000026030954	14-016-046-00023-0019	62000	PASTOS PERMANENTES DE 5 O MAS AÑOS-SIN VARIEDAD	S	21,36	38,01	37,58	100,00	37,58	37,58		37,58
160000026030968	14-016-046-00023-0020	62000	PASTOS PERMANENTES DE 5 O MAS AÑOS-SIN VARIEDAD	S	18,85	11,98	11,98	100,00	11,98	11,98		11,98


INCIDENCIAS

INCIDENCIA DESCRIPCIÓN

80866 La superficie que figura en la capa de formación adhesionada para el recinto, es inferior a la superficie por la que se solicita la ayuda para el recinto
Ref:160000026030954 Recinto:14-016-046-00023-019 Cultivo:62000 PASTOS PERMANENTES DE 5 O MAS AÑOS-SIN VARIEDAD
Secano Sup. Dec. Adm.:38,01 Sup. Censo Bruta:37,58

DETALLE DE SUPERFICIE DE FORMACIÓN ADEHESADA EN EL CENSO DE DEHESAS

<u>REF.</u>	<u>REFERENCIA SIGPAC</u>	<u>SUP. BRUTA (ha)</u>	<u>CAP (%)</u>	<u>SUP. NETA (ha)</u>
160000026030940	14-016-046-00001-0001	20,83	85,00	17,70
160000026030941	14-016-048-00016-0001	1,94	75,00	1,45
160000026030943	14-016-048-00008-0001	56,29	85,00	47,85
160000026030945	14-016-047-00008-0001	63,84	85,00	54,27
160000026030946	14-016-047-00007-0001	33,24	85,00	28,25
160000026030947	14-016-047-00009-0001	34,00	85,00	28,90
160000026030948	14-016-047-00008-0005	2,16	100,00	2,16
160000026030950	14-016-066-00004-0005	0,01	85,00	0,01
160000026030951	14-016-066-00005-0001	1,17	85,00	0,99
160000026030952	14-016-066-00005-0002	1,38	85,00	1,17
160000026030953	14-016-066-00004-0002	4,24	100,00	4,24
160000026030954	14-016-046-00023-0019	37,58	100,00	37,58
160000026030956	14-016-066-00004-0001	0,14	0,00	0,00
160000026030957	14-016-066-00004-0006	0,02	100,00	0,02
160000026030959	14-016-066-00005-0011	1,57	0,00	0,00
160000026030962	14-016-066-00005-0005	0,18	65,00	0,12
160000026030963	14-016-046-00002-0001	1,02	100,00	1,02
160000026030964	14-016-046-00023-0016	22,14	65,00	14,39
160000026030965	14-016-046-00023-0009	6,21	65,00	4,03
160000026030966	14-016-046-00003-0001	12,94	100,00	12,94
160000026030967	14-016-046-00002-0002	15,97	85,00	13,57
160000026030968	14-016-046-00023-0020	11,98	100,00	11,98
160000026030971	14-016-046-00023-0019	28,30	100,00	28,30
160000026030979	14-016-046-00024-0006	0,66	0,00	0,00
160000026030980	14-016-066-00004-0009	1,23	100,00	1,23
160000026030981	14-016-046-00024-0005	0,04	45,00	0,02
160000026030983	14-016-046-00024-0003	8,91	25,00	2,23
160000026030984	14-016-046-00024-0002	2,01	75,00	1,51
160000026030985	14-016-066-00004-0010	0,02	75,00	0,01
TOTAL		370,02		315,94



RESUMEN CRITERIOS DE SELECCIÓN

10.1.3 Conservación y mejora de pastos en sistemas de dehesas.

PUNTOS: 12,00

	PUNTOS	
Plan de Gestión Integral de Dehesas oficialmente aprobado	0,00	N
Porcentaje de superficie determinada en Red Natura 2000	4,00	100.0%
Tener suscrito o haber tenido suscrito convenio de colaboración con el proyecto LIFE+	0,00	N
Porcentaje de superficie determinada de la explotación bajo sistemas de producción integrada ganadera o producción ecológica	4,00	100.0%
Porcentaje de carga ganadera con especies rumiantes	1,00	65.71%
Porcentaje de carga ganadera con especies ovina	0,00	0.0%
Pendiente media de la explotación	3,00	20.75%

DETALLE CRITERIOS DE SELECCIÓN

10.1.3 Conservación y mejora de pastos en sistemas de dehesas.

PUNTOS: 12,00

Plan de Gestión Integral de Dehesas oficialmente aprobado	PUNTOS:	0,00	N
Porcentaje de superficie determinada en Red Natura 2000	PUNTOS:	4,00	100.0%
Tener suscrito o haber tenido suscrito convenio de colaboración con el proyecto LIFE+	PUNTOS:	0,00	N
Porcentaje de superficie determinada de la explotación bajo sistemas de producción integrada ganadera o producción ecológica	PUNTOS:	4,00	100.0%

REF.	REFERENCIA SIGPAC	CULTIVO	DESCRIPCIÓN CULTIVO	S/R	SUP. PROPUESTA (ha)	SUP. CUMPLE (ha)
160000026030954	14-016-046-00023-0019	62000	PASTOS PERMANENTES DE 5 O MAS AÑOS-SIN VARIEDAD	S	37,58	37,58
160000026030968	14-016-046-00023-0020	62000	PASTOS PERMANENTES DE 5 O MAS AÑOS-SIN VARIEDAD	S	11,98	11,98

REF.	REFERENCIA SIGPAC	CULTIVO	DESCRIPCIÓN CULTIVO	S/R	SUP. PROPUESTA (ha)	SUP. CUMPLE (ha)
160000026030954	14-016-046-00023-0019	62000	PASTOS PERMANENTES DE 5 O MAS AÑOS-SIN VARIEDAD	S	37,58	37,58
160000026030968	14-016-046-00023-0020	62000	PASTOS PERMANENTES DE 5 O MAS AÑOS-SIN VARIEDAD	S	11,98	11,98

Porcentaje de carga ganadera con especies rumiantes PUNTOS: 1,00 65.71%

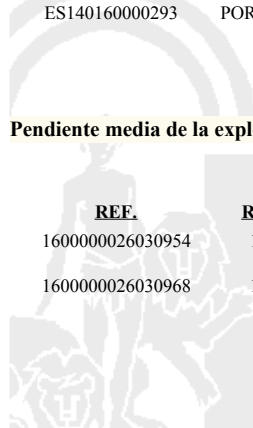
EXPLORACIÓN	ESPECIE	RUMIANTE	UGMs
ES140160000293	BOVINA	SI	119.54
ES140160000293	PORCINO	NO	62.38

Porcentaje de carga ganadera con especies ovina PUNTOS: 0,00 0.0%

EXPLORACIÓN	ESPECIE	OVINA	UGMs
ES140160000293	BOVINA	NO	119.54
ES140160000293	PORCINO	NO	62.38

Pendiente media de la explotación PUNTOS: 3,00 20.75%

REF.	REFERENCIA SIGPAC	CULTIVO	DESCRIPCIÓN CULTIVO	S/R	PENDIENTE MEDIA (%)	SUP. PROPUESTA (ha)
160000026030954	14-016-046-00023-0019	62000	PASTOS PERMANENTES DE 5 O MAS AÑOS-SIN VARIEDAD	S	21,36	37,58
160000026030968	14-016-046-00023-0020	62000	PASTOS PERMANENTES DE 5 O MAS AÑOS-SIN VARIEDAD	S	18,85	11,98



<u>APELLIDOS Y NOMBRE / RAZÓN SOCIAL</u>	<u>NIF</u>	<u>EXPEDIENTE</u>	<u>PROPUESTA</u>
ELIAS GOMEZ CABRERA Y HERMANOS, SC	J14202451	3037797	ADMITIDO
<u>SOLICITA ACTUACIÓN 1</u>	<u>SOLICITA ACTUACIÓN 2</u>	<u>SOLICITA ACTUACIÓN 3</u>	<u>PROPUESTA ACTUACIÓN 3</u>
NO	NO	SI	ADMITIDO

DETALLE DE ACTUACIÓN 3

IMPORTES POR ANUALIDAD

	<u>SUPERFICIE PROPUESTA</u>	<u>SUPERFICIE SUBVENCIONABLE</u>	<u>2016</u>	<u>2017</u>	<u>2018</u>	<u>2019</u>	<u>2020</u>
IMPORTE MÁXIMO	19,65	19,65	841,81 €	841,81 €	841,81 €	841,81 €	841,81 €
IMPORTE MEDIO DE TRANSFERENCIA (€/ha)			42,84 €	42,84 €	42,84 €	42,84 €	42,84 €

RECINTOS PROPUESTOS

<u>REF.</u>	<u>REFERENCIA SIGPAC</u>	<u>CULTIVO</u>	<u>DESCRIPCIÓN CULTIVO</u>	<u>S/R</u>	<u>PEND. MEDIA (%)</u>	<u>SUP. DEC. (ha)</u>	<u>SUP. BRUTA (ha)</u>	<u>CAP (%)</u>	<u>SUP. NETA (ha)</u>	<u>SUP. DEC. ADMIN. (ha)</u>	<u>SUP. CAMPO (ha)</u>	<u>SUP. CALC. (ha)</u>
160000001475710	14-054-063-00099-0005	62000	PASTOS PERMANENTES DE 5 O MAS AÑOS-SIN VARIEDAD	S	37,15	0,14	0,19	65,00	0,12	0,12		0,12
1600000010635010	14-054-063-00102-0002	62000	PASTOS PERMANENTES DE 5 O MAS AÑOS-SIN VARIEDAD	S	43,72	11,73	5,83	35,00	2,04	2,04		2,04
1600000010635017	14-054-063-00102-0007	62000	PASTOS PERMANENTES DE 5 O MAS AÑOS-SIN VARIEDAD	S	34,20	21,09	21,08	75,00	15,81	15,81		15,81
1600000011341349	14-054-063-00064-0003	62000	PASTOS PERMANENTES DE 5 O MAS AÑOS-SIN VARIEDAD	S	38,66	1,71	6,70	25,00	1,68	1,68		1,68

INCIDENCIAS

INCIDENCIA DESCRIPCIÓN

80866	La superficie que figura en la capa de formación adehesada para el recinto, es inferior a la superficie por la que se solicita la ayuda para el recinto Ref:160000001475710 Recinto:14-054-063-00099-0005 Cultivo:62000 PASTOS PERMANENTES DE 5 O MAS AÑOS-SIN VARIEDAD Secano Sup. Dec. Adm.:0,22 Sup. Censo Bruta:0,19 Ref:1600000010635010 Recinto:14-054-063-00102-0002 Cultivo:62000 PASTOS PERMANENTES DE 5 O MAS AÑOS-SIN VARIEDAD Secano Sup. Dec. Adm.:33,5 Sup. Censo Bruta:5,83 Ref:1600000010635017 Recinto:14-054-063-00102-0007 Cultivo:62000 PASTOS PERMANENTES DE 5 O MAS AÑOS-SIN VARIEDAD Secano Sup. Dec. Adm.:28,12 Sup. Censo Bruta:21,08 Ref:1600000011341349 Recinto:14-054-063-00064-0003 Cultivo:62000 PASTOS PERMANENTES DE 5 O MAS AÑOS-SIN VARIEDAD Secano Sup. Dec. Adm.:6,82 Sup. Censo Bruta:6,7
-------	---

DETALLE DE SUPERFICIE DE FORMACIÓN ADEHESADA EN EL CENSO DE DEHESAS

<u>REF.</u>	<u>REFERENCIA SIGPAC</u>	<u>SUP. BRUTA (ha)</u>	<u>CAP (%)</u>	<u>SUP. NETA (ha)</u>
1500000024999012	14-051-015-00011-0001	14,99	100,00	14,99
1600000001475710	14-054-063-00099-0005	0,19	65,00	0,12
1600000001725684	14-069-071-00001-0001	2,78	100,00	2,78
1600000001725691	14-069-071-00002-0003	0,19	100,00	0,19
1600000001725697	14-069-071-00002-0005	20,91	100,00	20,91
1600000001725702	14-069-071-00002-0005	4,25	100,00	4,25
1600000001725707	14-069-071-00002-0005	18,67	100,00	18,67
1600000001725711	14-069-071-00002-0005	4,69	100,00	4,69
1600000001725715	14-069-071-00002-0007	25,57	100,00	25,57
1600000010635010	14-054-063-00102-0002	5,83	35,00	2,04
1600000010635017	14-054-063-00102-0007	21,08	75,00	15,81
1600000011237558	14-051-015-00012-0001	7,43	100,00	7,43
1600000011237564	14-051-015-00013-0001	21,33	100,00	21,33
1600000011341349	14-054-063-00064-0003	6,70	25,00	1,68
TOTAL		154,61		140,46



RESUMEN CRITERIOS DE SELECCIÓN

10.1.3 Conservación y mejora de pastos en sistemas de dehesas.

PUNTOS: 12,00

	PUNTOS	
Plan de Gestión Integral de Dehesas oficialmente aprobado	0,00	N
Porcentaje de superficie determinada en Red Natura 2000	4,00	100.0%
Tener suscrito o haber tenido suscrito convenio de colaboración con el proyecto LIFE+	0,00	N
Porcentaje de superficie determinada de la explotación bajo sistemas de producción integrada ganadera o producción ecológica	4,00	100.0%
Porcentaje de carga ganadera con especies rumiantes	1,00	59.84%
Porcentaje de carga ganadera con especies ovina	0,00	0.0%
Pendiente media de la explotación	3,00	35.59%

DETALLE CRITERIOS DE SELECCIÓN

10.1.3 Conservación y mejora de pastos en sistemas de dehesas.

PUNTOS: 12,00

Plan de Gestión Integral de Dehesas oficialmente aprobado	PUNTOS:	0,00	N
Porcentaje de superficie determinada en Red Natura 2000	PUNTOS:	4,00	100.0%

REF.	REFERENCIA SIGPAC	CULTIVO	DESCRIPCIÓN CULTIVO	S/R	SUP. PROPUESTA (ha)	SUP. CUMPLE (ha)
1600000011341349	14-054-063-00064-0003	62000	PASTOS PERMANENTES DE 5 O MAS AÑOS-SIN VARIEDAD	S	1,68	1,68
1600000001475710	14-054-063-00099-0005	62000	PASTOS PERMANENTES DE 5 O MAS AÑOS-SIN VARIEDAD	S	0,12	0,12
1600000010635010	14-054-063-00102-0002	62000	PASTOS PERMANENTES DE 5 O MAS AÑOS-SIN VARIEDAD	S	2,04	2,04
1600000010635017	14-054-063-00102-0007	62000	PASTOS PERMANENTES DE 5 O MAS AÑOS-SIN VARIEDAD	S	15,81	15,81

Tener suscrito o haber tenido suscrito convenio de colaboración con el proyecto LIFE+	PUNTOS:	0,00	N
Porcentaje de superficie determinada de la explotación bajo sistemas de producción integrada ganadera o producción ecológica	PUNTOS:	4,00	100.0%

REF.	REFERENCIA SIGPAC	CULTIVO	DESCRIPCIÓN CULTIVO	S/R	SUP. PROPUESTA (ha)	SUP. CUMPLE (ha)
1600000011341349	14-054-063-00064-0003	62000	PASTOS PERMANENTES DE 5 O MAS AÑOS-SIN VARIEDAD	S	1,68	1,68
1600000001475710	14-054-063-00099-0005	62000	PASTOS PERMANENTES DE 5 O MAS AÑOS-SIN VARIEDAD	S	0,12	0,12
1600000010635010	14-054-063-00102-0002	62000	PASTOS PERMANENTES DE 5 O MAS AÑOS-SIN VARIEDAD	S	2,04	2,04
1600000010635017	14-054-063-00102-0007	62000	PASTOS PERMANENTES DE 5 O MAS AÑOS-SIN VARIEDAD	S	15,81	15,81

Porcentaje de carga ganadera con especies rumiantes	PUNTOS:	1,00	59.84%
---	---------	------	--------

EXPLORACIÓN	ESPECIE	RUMIANTE	UGMs
ES140540000420	CAPRINA	SI	8.09
ES140540000420	PORCINO	NO	0.3
ES140540009018	CAPRINA	SI	0
ES140690000648	CAPRINA	SI	57.05
ES140690000648	PORCINO	NO	43.42

Porcentaje de carga ganadera con especies ovina	PUNTOS:	0,00	0.0%
---	---------	------	------

EXPLORACIÓN	ESPECIE	OVINA	UGMs
ES140540000420	CAPRINA	NO	8.09
ES140540000420	PORCINO	NO	0.3
ES140540009018	CAPRINA	NO	0

<u>EXPLOTACIÓN</u>	<u>ESPECIE</u>	<u>OVINA</u>	<u>UGMs</u>
ES140690000648	CAPRINA	NO	57.05
ES140690000648	PORCINO	NO	43.42

Pendiente media de la explotación

PUNTOS: 3,00 35.59%

<u>REF.</u>	<u>REFERENCIA SIGPAC</u>	<u>CULTIVO</u>	<u>DESCRIPCIÓN CULTIVO</u>	<u>S/R</u>	<u>PENDIENTE MEDIA (%)</u>	<u>SUP. PROPUESTA (ha)</u>
1600000011341349	14-054-063-00064-0003	62000	PASTOS PERMANENTES DE 5 O MAS AÑOS-SIN VARIEDAD	S	38,66	1,68
1600000001475710	14-054-063-00099-0005	62000	PASTOS PERMANENTES DE 5 O MAS AÑOS-SIN VARIEDAD	S	37,15	0,12
1600000010635010	14-054-063-00102-0002	62000	PASTOS PERMANENTES DE 5 O MAS AÑOS-SIN VARIEDAD	S	43,72	2,04
1600000010635017	14-054-063-00102-0007	62000	PASTOS PERMANENTES DE 5 O MAS AÑOS-SIN VARIEDAD	S	34,20	15,81



<u>APELLIDOS Y NOMBRE / RAZÓN SOCIAL</u>	<u>NIF</u>	<u>EXPEDIENTE</u>	<u>PROPUESTA</u>
ENCINA JOVEN S.C.	J14530893	3041252	ADMITIDO
<u>SOLICITA ACTUACIÓN 1</u>	<u>SOLICITA ACTUACIÓN 2</u>	<u>PROPUESTA ACTUACIÓN 2</u>	<u>SOLICITA ACTUACIÓN 3</u>
NO	SI	ADMITIDO	NO

DETALLE DE ACTUACIÓN 2

IMPORTE POR ANUALIDAD

	<u>SUPERFICIE PROPUESTA</u>	<u>SUPERFICIE SUBVENCIONABLE</u>	<u>2016</u>	<u>2017</u>	<u>2018</u>	<u>2019</u>	<u>2020</u>
IMPORTE MÁXIMO	49,91	49,91	4.736,96 €	4.736,96 €	4.736,96 €	4.736,96 €	4.736,96 €
IMPORTE MEDIO DE TRANSFERENCIA (€/ha)			94,91 €	94,91 €	94,91 €	94,91 €	94,91 €

RECINTOS PROPUESTOS

<u>REF.</u>	<u>REFERENCIA SIGPAC</u>	<u>CULTIVO</u>	<u>DESCRIPCIÓN CULTIVO</u>	<u>S/R</u>	<u>PEND. MEDIA (%)</u>	<u>SUP. DEC. (ha)</u>	<u>SUP. BRUTA (ha)</u>	<u>CAP (%)</u>	<u>SUP. NETA (ha)</u>	<u>SUP. DEC. ADMIN. (ha)</u>	<u>SUP. CAMPO (ha)</u>	<u>SUP. CALC. (ha)</u>
1600000025983373	14-016-018-00017-0008	63000	PASTOS DE MENOS DE 5 AÑOS-SIN VARIEDAD	S	11,48	19,99	19,99	100,00	19,99	19,99		19,99
1600000025983388	14-016-018-00017-0006	62000	PASTOS PERMANENTES DE 5 O MAS AÑOS-SIN VARIEDAD	S	11,16	30,01	29,92	100,00	29,92	29,92		29,92

INCIDENCIAS

INCIDENCIA DESCRIPCIÓN

80866 La superficie que figura en la capa de formación adhesionada para el recinto, es inferior a la superficie por la que se solicita la ayuda para el recinto
 Ref:1600000025983388 Recinto:14-016-018-00017-0006 Cultivo:62000 PASTOS PERMANENTES DE 5 O MAS AÑOS-SIN VARIEDAD
 Secano Sup. Dec. Adm.:30,01 Sup. Censo Bruta:29,92

DETALLE DE SUPERFICIE DE FORMACIÓN ADEHESADA EN EL CENSO DE DEHESAS

<u>REF.</u>	<u>REFERENCIA SIGPAC</u>	<u>SUP. BRUTA (ha)</u>	<u>CAP (%)</u>	<u>SUP. NETA (ha)</u>
1600000025983306	14-016-018-00017-0008	34,30	100,00	34,30
1600000025983307	14-016-018-00017-0008	21,28	100,00	21,28
1600000025983347	14-016-018-00017-0009	0,06	100,00	0,06
1600000025983348	14-016-018-00017-0006	261,16	100,00	261,16
1600000025983349	14-016-018-00017-0006	3,52	100,00	3,52
1600000025983350	14-016-025-00017-0005	97,86	85,00	83,18
1600000025983351	14-016-025-00017-0007	25,66	100,00	25,66
1600000025983352	14-016-025-00017-0006	35,02	100,00	35,02
1600000025983354	14-016-035-00005-0001	3,66	100,00	3,66
1600000025983373	14-016-018-00017-0008	19,99	100,00	19,99
1600000025983376	14-069-022-00027-0003	17,49	100,00	17,49
1600000025983377	14-069-022-00027-0005	7,12	100,00	7,12
1600000025983388	14-016-018-00017-0006	29,92	100,00	29,92
1600000025983389	14-016-018-00017-0006	7,18	100,00	7,18
1600000025983392	14-016-018-00015-0002	21,13	100,00	21,13
1600000025983394	14-016-018-00015-0003	33,71	100,00	33,71
TOTAL		619,06		604,38

RESUMEN CRITERIOS DE SELECCIÓN

10.1.3 Conservación y mejora de pastos en sistemas de dehesas.

PUNTOS: 3,00

	<u>PUNTOS</u>	
Plan de Gestión Integral de Dehesas oficialmente aprobado	0,00	N
Porcentaje de superficie determinada en Red Natura 2000	0,00	0.0%
Tener suscrito o haber tenido suscrito convenio de colaboración con el proyecto LIFE+	0,00	N
Porcentaje de superficie determinada de la explotación bajo sistemas de producción integrada ganadera o producción ecológica	0,00	0.0%
Porcentaje de carga ganadera con especies rumiantes	1,00	66.36%
Porcentaje de carga ganadera con especies ovina	0,00	0.0%
Pendiente media de la explotación	2,00	11.29%

DETALLE CRITERIOS DE SELECCIÓN

10.1.3 Conservación y mejora de pastos en sistemas de dehesas.

PUNTOS: 3,00

Plan de Gestión Integral de Dehesas oficialmente aprobado

PUNTOS: 0,00 N

Porcentaje de superficie determinada en Red Natura 2000

PUNTOS: 0,00 0.0%

REF.	REFERENCIA SIGPAC	CULTIVO	DESCRIPCIÓN CULTIVO	S/R	SUP. PROPUESTA (ha)	SUP. CUMPLE (ha)
1600000025983388	14-016-018-00017-0006	62000	PASTOS PERMANENTES DE 5 O MAS AÑOS-SIN VARIEDAD	S	29,92	0,00
1600000025983373	14-016-018-00017-0008	63000	PASTOS DE MENOS DE 5 AÑOS-SIN VARIEDAD	S	19,99	0,00

Tener suscrito o haber tenido suscrito convenio de colaboración con el proyecto LIFE+

PUNTOS: 0,00 N

Porcentaje de superficie determinada de la explotación bajo sistemas de producción integrada ganadera o producción ecológica

PUNTOS: 0,00 0.0%

REF.	REFERENCIA SIGPAC	CULTIVO	DESCRIPCIÓN CULTIVO	S/R	SUP. PROPUESTA (ha)	SUP. CUMPLE (ha)
1600000025983388	14-016-018-00017-0006	62000	PASTOS PERMANENTES DE 5 O MAS AÑOS-SIN VARIEDAD	S	29,92	0,00
1600000025983373	14-016-018-00017-0008	63000	PASTOS DE MENOS DE 5 AÑOS-SIN VARIEDAD	S	19,99	0,00

Porcentaje de carga ganadera con especies rumiantes

PUNTOS: 1,00 66.36%

EXLOTACIÓN	ESPECIE	RUMIANTE	UGMs
ES140160000018	BOVINA	SI	193.66
ES140160000018	CAPRINA	SI	16.35
ES140160000018	PORCINO	NO	119.73
ES140160000023	BOVINA	SI	107.86
ES140160000023	PORCINO	NO	55.34
ES140690001033	BOVINA	SI	27.43

Porcentaje de carga ganadera con especies ovina

PUNTOS: 0,00 0.0%

EXLOTACIÓN	ESPECIE	OVINA	UGMs
ES140160000018	BOVINA	NO	193.66
ES140160000018	CAPRINA	NO	16.35
ES140160000018	PORCINO	NO	119.73
ES140160000023	BOVINA	NO	107.86
ES140160000023	PORCINO	NO	55.34
ES140690001033	BOVINA	NO	27.43

Pendiente media de la explotación

PUNTOS: 2,00 11.29%

REF.	REFERENCIA SIGPAC	CULTIVO	DESCRIPCIÓN CULTIVO	S/R	PENDIENTE MEDIA (%)	SUP. PROPUESTA (ha)
1600000025983388	14-016-018-00017-0006	62000	PASTOS PERMANENTES DE 5 O MAS AÑOS-SIN VARIEDAD	S	11,16	29,92
1600000025983373	14-016-018-00017-0008	63000	PASTOS DE MENOS DE 5 AÑOS-SIN VARIEDAD	S	11,48	19,99



<u>APELLIDOS Y NOMBRE / RAZÓN SOCIAL</u>	<u>NIF</u>	<u>EXPEDIENTE</u>	<u>PROPUESTA</u>
ENRIQUEZ MORENO BARBARA	75692584K	3039318	INADMITIDO
<u>SOLICITA ACTUACIÓN 1</u>	<u>SOLICITA ACTUACIÓN 2</u>	<u>SOLICITA ACTUACIÓN 3</u>	<u>PROPUESTA ACTUACIÓN 3</u>
NO	NO	SI	INADMITIDO

DETALLE DE ACTUACIÓN 3IMPORTES POR ANUALIDAD

	<u>SUPERFICIE PROPUESTA</u>	<u>SUPERFICIE SUBVENCIONABLE</u>	<u>2016</u>	<u>2017</u>	<u>2018</u>	<u>2019</u>	<u>2020</u>
IMPORTE MÁXIMO	0,00	0,00	0,00 €	0,00 €	0,00 €	0,00 €	0,00 €
IMPORTE MEDIO DE TRANSFERENCIA (€/ha)			0,00 €	0,00 €	0,00 €	0,00 €	0,00 €

INCIDENCIASINCIDENCIA DESCRIPCIÓN

80856	No cumple con la superficie mínima de cultivo elegible para solicitar la operación. Sup. Resuelta:0
80866	La superficie que figura en la capa de formación adhesionada para el recinto, es inferior a la superficie por la que se solicita la ayuda para el recinto Ref:1500000024672290 Recinto:14-069-022-00026-002 Cultivo:62000 PASTOS PERMANENTES DE 5 O MAS AÑOS-SIN VARIEDAD Secano Sup. Dec. Adm.:4,67 Sup. Censo Bruta:0 Ref:1500000024672300 Recinto:14-069-022-00026-003 Cultivo:62000 PASTOS PERMANENTES DE 5 O MAS AÑOS-SIN VARIEDAD Secano Sup. Dec. Adm.:6,54 Sup. Censo Bruta:0
80867	Superficie resuelta para el grupo de pago menor que la mínima requerida Ref:1500000024672290 Recinto:14-069-022-00026-002 Cultivo:62000 PASTOS PERMANENTES DE 5 O MAS AÑOS-SIN VARIEDAD Secano Sup. Declarada:0 Sup. Resuelta:0 Ref:1500000024672300 Recinto:14-069-022-00026-003 Cultivo:62000 PASTOS PERMANENTES DE 5 O MAS AÑOS-SIN VARIEDAD Secano Sup. Declarada:0 Sup. Resuelta:0

DETALLE DE SUPERFICIE DE FORMACIÓN ADEHESADA EN EL CENSO DE DEHESAS

<u>REF.</u>	<u>REFERENCIA SIGPAC</u>	<u>SUP. BRUTA (ha)</u>	<u>CAP (%)</u>	<u>SUP. NETA (ha)</u>
1500000023539172	14-069-022-00004-0001	15,31	100,00	15,31
TOTAL		15,31		15,31

RESUMEN CRITERIOS DE SELECCIÓN**10.1.3 Conservación y mejora de pastos en sistemas de dehesas.****PUNTOS: 2,00**

	<u>PUNTOS</u>	
Plan de Gestión Integral de Dehesas oficialmente aprobado	0,00	N
Porcentaje de superficie determinada en Red Natura 2000	0,00	0.0%
Tener suscrito o haber tenido suscrito convenio de colaboración con el proyecto LIFE+	0,00	N
Porcentaje de superficie determinada de la explotación bajo sistemas de producción integrada ganadera o producción ecológica	0,00	0.0%
Porcentaje de carga ganadera con especies rumiantes	2,00	76.33%
Porcentaje de carga ganadera con especies ovina	0,00	0.0%
Pendiente media de la explotación	0,00	0.0%



DETALLE CRITERIOS DE SELECCIÓN

10.1.3 Conservación y mejora de pastos en sistemas de dehesas.

PUNTOS: 2,00

Plan de Gestión Integral de Dehesas oficialmente aprobado

PUNTOS: 0,00 N

Porcentaje de superficie determinada en Red Natura 2000

PUNTOS: 0,00 0.0%

Tener suscrito o haber tenido suscrito convenio de colaboración con el proyecto LIFE+

PUNTOS: 0,00 N

Porcentaje de superficie determinada de la explotación bajo sistemas de producción integrada ganadera o producción ecológica

PUNTOS: 0,00 0.0%

Porcentaje de carga ganadera con especies rumiantes

PUNTOS: 2,00 76.33%

<u>EXPLOTACIÓN</u>	<u>ESPECIE</u>	<u>RUMIANTE</u>	<u>UGMs</u>
ES140690000702	BOVINA	SI	23.71
ES140690000702	CAPRINA	SI	5.4
ES140690000702	PORCINO	NO	9.03

Porcentaje de carga ganadera con especies ovina

PUNTOS: 0,00 0.0%

<u>EXPLOTACIÓN</u>	<u>ESPECIE</u>	<u>OVINA</u>	<u>UGMs</u>
ES140690000702	BOVINA	NO	23.71
ES140690000702	CAPRINA	NO	5.4
ES140690000702	PORCINO	NO	9.03

Pendiente media de la explotación

PUNTOS: 0,00 0.0%



<u>APELLIDOS Y NOMBRE / RAZÓN SOCIAL</u>	<u>NIF</u>	<u>EXPEDIENTE</u>	<u>PROPUESTA</u>
EXPL. AGRICOLA Y GANADERA LAS HAZAS,S.L.	B14231443	3033864	ADMITIDO
<u>SOLICITA ACTUACIÓN 1</u>	<u>SOLICITA ACTUACIÓN 2</u>	<u>PROPUESTA ACTUACIÓN 2</u>	<u>SOLICITA ACTUACIÓN 3</u>
NO	SI	ADMITIDO	NO

DETALLE DE ACTUACIÓN 2

IMPORTES POR ANUALIDAD

	<u>SUPERFICIE PROPUESTA</u>	<u>SUPERFICIE SUBVENCIONABLE</u>	<u>2016</u>	<u>2017</u>	<u>2018</u>	<u>2019</u>	<u>2020</u>
IMPORTE MÁXIMO	52,78	50,00	4.745,50 €	4.745,50 €	4.745,50 €	4.745,50 €	4.745,50 €
IMPORTE MEDIO DE TRANSFERENCIA (€/ha)			89,91 €	89,91 €	89,91 €	89,91 €	89,91 €

RECINTOS PROPUESTOS

<u>REF.</u>	<u>REFERENCIA SIGPAC</u>	<u>CULTIVO</u>	<u>DESCRIPCIÓN CULTIVO</u>	<u>S/R</u>	<u>PEND. MEDIA (%)</u>	<u>SUP. DEC. (ha)</u>	<u>SUP. BRUTA (ha)</u>	<u>CAP (%)</u>	<u>SUP. NETA (ha)</u>	<u>SUP. DEC. ADMIN. (ha)</u>	<u>SUP. CAMPO (ha)</u>	<u>SUP. CALC. (ha)</u>
160000001711739	14-069-006-00011-0001	62000	PASTOS PERMANENTES DE 5 O MAS AÑOS-SIN VARIEDAD	S	8,67	20,23	20,22	100,00	20,22	20,22		20,22
160000001711741	14-069-006-00011-0001	62000	PASTOS PERMANENTES DE 5 O MAS AÑOS-SIN VARIEDAD	S	8,67	19,04	18,89	100,00	18,89	18,89		18,89
160000001711745	14-069-006-00012-0001	62000	PASTOS PERMANENTES DE 5 O MAS AÑOS-SIN VARIEDAD	S	7,01	4,42	4,33	100,00	4,33	4,33		4,33
160000001711853	14-069-007-00001-0001	62000	PASTOS PERMANENTES DE 5 O MAS AÑOS-SIN VARIEDAD	S	6,86	9,30	9,23	100,00	9,23	9,23		9,23
160000001712022	14-069-007-00054-0001	62000	PASTOS PERMANENTES DE 5 O MAS AÑOS-SIN VARIEDAD	S	6,20	0,11	0,11	100,00	0,11	0,11		0,11

INCIDENCIAS

INCIDENCIA DESCRIPCIÓN

80861	Superficie solicitada mayor a la superficie máxima permitida para la operación.(50has) Sup. Resulta:52,78
80866	La superficie que figura en la capa de formación adhesionada para el recinto, es inferior a la superficie por la que se solicita la ayuda para el recinto Ref:160000001711739 Recinto:14-069-006-00011-0001 Cultivo:62000 PASTOS PERMANENTES DE 5 O MAS AÑOS-SIN VARIEDAD Secano Sup. Dec. Adm.:20,23 Sup. Censo Bruta:20,22 Ref:160000001711741 Recinto:14-069-006-00011-0001 Cultivo:62000 PASTOS PERMANENTES DE 5 O MAS AÑOS-SIN VARIEDAD Secano Sup. Dec. Adm.:19,04 Sup. Censo Bruta:18,89 Ref:160000001711745 Recinto:14-069-006-00012-0001 Cultivo:62000 PASTOS PERMANENTES DE 5 O MAS AÑOS-SIN VARIEDAD Secano Sup. Dec. Adm.:4,42 Sup. Censo Bruta:4,33 Ref:160000001711853 Recinto:14-069-007-00001-0001 Cultivo:62000 PASTOS PERMANENTES DE 5 O MAS AÑOS-SIN VARIEDAD Secano Sup. Dec. Adm.:9,3 Sup. Censo Bruta:9,23

DETALLE DE SUPERFICIE DE FORMACIÓN ADEHESADA EN EL CENSO DE DEHESAS

<u>REF.</u>	<u>REFERENCIA SIGPAC</u>	<u>SUP. BRUTA (ha)</u>	<u>CAP (%)</u>	<u>SUP. NETA (ha)</u>
1500000013995639	14-069-005-00002-0001	191,31	100,00	191,31
1500000013995654	14-069-005-00002-0013	3,12	100,00	3,12
1600000001711739	14-069-006-00011-0001	20,22	100,00	20,22
1600000001711741	14-069-006-00011-0001	18,89	100,00	18,89
1600000001711742	14-069-006-00011-0001	4,16	100,00	4,16
1600000001711745	14-069-006-00012-0001	4,33	100,00	4,33
1600000001711853	14-069-007-00001-0001	9,23	100,00	9,23
1600000001712022	14-069-007-00054-0001	0,11	100,00	0,11
TOTAL		251,37		251,37

RESUMEN CRITERIOS DE SELECCIÓN

10.1.3 Conservación y mejora de pastos en sistemas de dehesas.

PUNTOS: 9,00

	<u>PUNTOS</u>
Plan de Gestión Integral de Dehesas oficialmente aprobado	0,00 N
Porcentaje de superficie determinada en Red Natura 2000	0,00 0.0%
Tener suscrito o haber tenido suscrito convenio de colaboración con el proyecto LIFE+	3,00 S
Porcentaje de superficie determinada de la explotación bajo sistemas de producción integrada ganadera o producción ecológica	4,00 100.0%
Porcentaje de carga ganadera con especies rumiantes	0,00 36.17%
Porcentaje de carga ganadera con especies ovina	0,00 0.0%
Pendiente media de la explotación	2,00 8.21%

DETALLE CRITERIOS DE SELECCIÓN**10.1.3 Conservación y mejora de pastos en sistemas de dehesas.****PUNTOS:** 9,00**Plan de Gestión Integral de Dehesas oficialmente aprobado****PUNTOS:** 0,00 N**Porcentaje de superficie determinada en Red Natura 2000****PUNTOS:** 0,00 0.0%

REF.	REFERENCIA SIGPAC	CULTIVO	DESCRIPCIÓN CULTIVO	S/R	SUP. PROPUESTA (ha)	SUP. CUMPLE (ha)
160000001711739	14-069-006-00011-0001	62000	PASTOS PERMANENTES DE 5 O MAS AÑOS-SIN VARIEDAD	S	20,22	0,00
160000001711741	14-069-006-00011-0001	62000	PASTOS PERMANENTES DE 5 O MAS AÑOS-SIN VARIEDAD	S	18,89	0,00
160000001711745	14-069-006-00012-0001	62000	PASTOS PERMANENTES DE 5 O MAS AÑOS-SIN VARIEDAD	S	4,33	0,00
160000001711853	14-069-007-00001-0001	62000	PASTOS PERMANENTES DE 5 O MAS AÑOS-SIN VARIEDAD	S	9,23	0,00
160000001712022	14-069-007-00054-0001	62000	PASTOS PERMANENTES DE 5 O MAS AÑOS-SIN VARIEDAD	S	0,11	0,00

Tener suscrito o haber tenido suscrito convenio de colaboración con el proyecto LIFE+**PUNTOS:** 3,00 S**Porcentaje de superficie determinada de la explotación bajo sistemas de producción integrada ganadera o producción ecológica****PUNTOS:** 4,00 100.0%

REF.	REFERENCIA SIGPAC	CULTIVO	DESCRIPCIÓN CULTIVO	S/R	SUP. PROPUESTA (ha)	SUP. CUMPLE (ha)
160000001711741	14-069-006-00011-0001	62000	PASTOS PERMANENTES DE 5 O MAS AÑOS-SIN VARIEDAD	S	18,89	18,89
160000001711739	14-069-006-00011-0001	62000	PASTOS PERMANENTES DE 5 O MAS AÑOS-SIN VARIEDAD	S	20,22	20,22
160000001711745	14-069-006-00012-0001	62000	PASTOS PERMANENTES DE 5 O MAS AÑOS-SIN VARIEDAD	S	4,33	4,33
160000001711853	14-069-007-00001-0001	62000	PASTOS PERMANENTES DE 5 O MAS AÑOS-SIN VARIEDAD	S	9,23	9,23
160000001712022	14-069-007-00054-0001	62000	PASTOS PERMANENTES DE 5 O MAS AÑOS-SIN VARIEDAD	S	0,11	0,11

Porcentaje de carga ganadera con especies rumiantes**PUNTOS:** 0,00 36.17%

EXLOTACIÓN	ESPECIE	RUMIANTE	UGMs
ES140690000095	BOVINA	SI	93.22
ES140690000095	PORCINO	NO	164.5
ES140690001132	CAPRINA	NO	0

Porcentaje de carga ganadera con especies ovina**PUNTOS:** 0,00 0.0%

EXLOTACIÓN	ESPECIE	OVINA	UGMs
ES140690000095	BOVINA	NO	93.22
ES140690000095	PORCINO	NO	164.5
ES140690001132	CAPRINA	NO	0

Pendiente media de la explotación**PUNTOS:** 2,00 8.21%

REF.	REFERENCIA SIGPAC	CULTIVO	DESCRIPCIÓN CULTIVO	S/R	PENDIENTE MEDIA (%)	SUP. PROPUESTA (ha)
160000001711739	14-069-006-00011-0001	62000	PASTOS PERMANENTES DE 5 O MAS AÑOS-SIN VARIEDAD	S	8,67	20,22
160000001711741	14-069-006-00011-0001	62000	PASTOS PERMANENTES DE 5 O MAS AÑOS-SIN VARIEDAD	S	8,67	18,89
160000001711745	14-069-006-00012-0001	62000	PASTOS PERMANENTES DE 5 O MAS AÑOS-SIN VARIEDAD	S	7,01	4,33
160000001711853	14-069-007-00001-0001	62000	PASTOS PERMANENTES DE 5 O MAS AÑOS-SIN VARIEDAD	S	6,86	9,23
160000001712022	14-069-007-00054-0001	62000	PASTOS PERMANENTES DE 5 O MAS AÑOS-SIN VARIEDAD	S	6,20	0,11

<u>APELLIDOS Y NOMBRE / RAZÓN SOCIAL</u>	<u>NIF</u>	<u>EXPEDIENTE</u>	<u>PROPUESTA</u>
EXPL. GANADERA LA FUENLABRADA SCP	J14671051	3043492	ADMITIDO
<u>SOLICITA ACTUACIÓN 1</u>	<u>SOLICITA ACTUACIÓN 2</u>	<u>PROPUESTA ACTUACIÓN 2</u>	<u>SOLICITA ACTUACIÓN 3</u>
NO	SI	ADMITIDO	NO

DETALLE DE ACTUACIÓN 2

IMPORTE POR ANUALIDAD

	<u>SUPERFICIE PROPUESTA</u>	<u>SUPERFICIE SUBVENCIONABLE</u>	<u>2016</u>	<u>2017</u>	<u>2018</u>	<u>2019</u>	<u>2020</u>
IMPORTE MÁXIMO	17,23	17,23	1.635,30 €	1.635,30 €	1.635,30 €	1.635,30 €	1.635,30 €
IMPORTE MEDIO DE TRANSFERENCIA (€/ha)			94,91 €	94,91 €	94,91 €	94,91 €	94,91 €

RECINTOS PROPUESTOS

<u>REF.</u>	<u>REFERENCIA SIGPAC</u>	<u>CULTIVO</u>	<u>DESCRIPCIÓN CULTIVO</u>	<u>S/R</u>	<u>PEND. MEDIA (%)</u>	<u>SUP. DEC. (ha)</u>	<u>SUP. BRUTA (ha)</u>	<u>CAP (%)</u>	<u>SUP. NETA (ha)</u>	<u>SUP. DEC. ADMIN. (ha)</u>	<u>SUP. CAMPO (ha)</u>	<u>SUP. CALC. (ha)</u>
160000026158952	14-054-007-00015-0001	62000	PASTOS PERMANENTES DE 5 O MAS AÑOS-SIN VARIEDAD	S	10,40	0,83	0,83	100,00	0,83	0,83		0,83
160000026158953	14-054-007-00016-0001	62000	PASTOS PERMANENTES DE 5 O MAS AÑOS-SIN VARIEDAD	S	10,97	0,56	0,56	100,00	0,56	0,56		0,56
160000026158954	14-054-007-00022-0001	62000	PASTOS PERMANENTES DE 5 O MAS AÑOS-SIN VARIEDAD	S	11,67	3,95	3,95	100,00	3,95	3,95		3,95
160000026158955	14-054-007-00024-0002	62000	PASTOS PERMANENTES DE 5 O MAS AÑOS-SIN VARIEDAD	S	9,27	11,89	11,89	100,00	11,89	11,89		11,89

DETALLE DE SUPERFICIE DE FORMACIÓN ADEHESADA EN EL CENSO DE DEHESAS

<u>REF.</u>	<u>REFERENCIA SIGPAC</u>	<u>SUP. BRUTA (ha)</u>	<u>CAP (%)</u>	<u>SUP. NETA (ha)</u>
160000026158951	14-054-007-00013-0001	3,40	100,00	3,40
160000026158952	14-054-007-00015-0001	0,83	100,00	0,83
160000026158953	14-054-007-00016-0001	0,56	100,00	0,56
160000026158954	14-054-007-00022-0001	3,95	100,00	3,95
160000026158955	14-054-007-00024-0002	11,89	100,00	11,89
160000026158956	14-054-007-00024-0002	33,97	100,00	33,97
TOTAL		54,60		54,60

RESUMEN CRITERIOS DE SELECCIÓN

10.1.3 Conservación y mejora de pastos en sistemas de dehesas.

PUNTOS: 5,00

	<u>PUNTOS</u>	
Plan de Gestión Integral de Dehesas oficialmente aprobado	0,00	N
Porcentaje de superficie determinada en Red Natura 2000	0,00	0.0%
Tener suscrito o haber tenido suscrito convenio de colaboración con el proyecto LIFE+	0,00	N
Porcentaje de superficie determinada de la explotación bajo sistemas de producción integrada ganadera o producción ecológica	0,00	0.0%
Porcentaje de carga ganadera con especies rumiantes	3,00	100.0%
Porcentaje de carga ganadera con especies ovina	0,00	0.0%
Pendiente media de la explotación	2,00	9.93%



DETALLE CRITERIOS DE SELECCIÓN

10.1.3 Conservación y mejora de pastos en sistemas de dehesas.

PUNTOS: 5,00

Plan de Gestión Integral de Dehesas oficialmente aprobado

PUNTOS: 0,00 N

Porcentaje de superficie determinada en Red Natura 2000

PUNTOS: 0,00 0.0%

REF.	REFERENCIA SIGPAC	CULTIVO	DESCRIPCIÓN CULTIVO	S/R	SUP. PROPUESTA (ha)	SUP. CUMPLE (ha)
160000026158952	14-054-007-00015-0001	62000	PASTOS PERMANENTES DE 5 O MAS AÑOS-SIN VARIEDAD	S	0,83	0,00
160000026158953	14-054-007-00016-0001	62000	PASTOS PERMANENTES DE 5 O MAS AÑOS-SIN VARIEDAD	S	0,56	0,00
160000026158954	14-054-007-00022-0001	62000	PASTOS PERMANENTES DE 5 O MAS AÑOS-SIN VARIEDAD	S	3,95	0,00
160000026158955	14-054-007-00024-0002	62000	PASTOS PERMANENTES DE 5 O MAS AÑOS-SIN VARIEDAD	S	11,89	0,00

Tener suscrito o haber tenido suscrito convenio de colaboración con el proyecto LIFE+

PUNTOS: 0,00 N

Porcentaje de superficie determinada de la explotación bajo sistemas de producción integrada ganadera o producción ecológica

PUNTOS: 0,00 0.0%

REF.	REFERENCIA SIGPAC	CULTIVO	DESCRIPCIÓN CULTIVO	S/R	SUP. PROPUESTA (ha)	SUP. CUMPLE (ha)
160000026158952	14-054-007-00015-0001	62000	PASTOS PERMANENTES DE 5 O MAS AÑOS-SIN VARIEDAD	S	0,83	0,00
160000026158953	14-054-007-00016-0001	62000	PASTOS PERMANENTES DE 5 O MAS AÑOS-SIN VARIEDAD	S	0,56	0,00
160000026158954	14-054-007-00022-0001	62000	PASTOS PERMANENTES DE 5 O MAS AÑOS-SIN VARIEDAD	S	3,95	0,00
160000026158955	14-054-007-00024-0002	62000	PASTOS PERMANENTES DE 5 O MAS AÑOS-SIN VARIEDAD	S	11,89	0,00

Porcentaje de carga ganadera con especies rumiantes

PUNTOS: 3,00 100.0%

EXPLOTACIÓN	ESPECIE	RUMIANTE	UGMs
ES140540000798	BOVINA	SI	153.8

Porcentaje de carga ganadera con especies ovina

PUNTOS: 0,00 0.0%

EXPLOTACIÓN	ESPECIE	OVINA	UGMs
ES140540000798	BOVINA	NO	153.8

Pendiente media de la explotación

PUNTOS: 2,00 9.93%

REF.	REFERENCIA SIGPAC	CULTIVO	DESCRIPCIÓN CULTIVO	S/R	PENDIENTE MEDIA (%)	SUP. PROPUESTA (ha)
160000026158952	14-054-007-00015-0001	62000	PASTOS PERMANENTES DE 5 O MAS AÑOS-SIN VARIEDAD	S	10,40	0,83
160000026158953	14-054-007-00016-0001	62000	PASTOS PERMANENTES DE 5 O MAS AÑOS-SIN VARIEDAD	S	10,97	0,56
160000026158954	14-054-007-00022-0001	62000	PASTOS PERMANENTES DE 5 O MAS AÑOS-SIN VARIEDAD	S	11,67	3,95
160000026158955	14-054-007-00024-0002	62000	PASTOS PERMANENTES DE 5 O MAS AÑOS-SIN VARIEDAD	S	9,27	11,89



<u>APELLIDOS Y NOMBRE / RAZÓN SOCIAL</u>	<u>NIF</u>	<u>EXPEDIENTE</u>	<u>PROPUESTA</u>
EXPLOTACIÓN GANADERA LA VIÑUELA C.B.	E14395669	3043495	ADMITIDO
<u>SOLICITA ACTUACIÓN 1</u>	<u>SOLICITA ACTUACIÓN 2</u>	<u>SOLICITA ACTUACIÓN 3</u>	<u>PROPUESTA ACTUACIÓN 3</u>
NO	NO	SI	ADMITIDO

DETALLE DE ACTUACIÓN 3

IMPORTES POR ANUALIDAD

	<u>SUPERFICIE PROPUESTA</u>	<u>SUPERFICIE SUBVENCIONABLE</u>	<u>2016</u>	<u>2017</u>	<u>2018</u>	<u>2019</u>	<u>2020</u>
IMPORTE MÁXIMO	14,00	14,00	599,76 €	599,76 €	599,76 €	599,76 €	599,76 €
IMPORTE MEDIO DE TRANSFERENCIA (€/ha)			42,84 €	42,84 €	42,84 €	42,84 €	42,84 €

RECINTOS PROPUESTOS

<u>REF.</u>	<u>REFERENCIA SIGPAC</u>	<u>CULTIVO</u>	<u>DESCRIPCIÓN CULTIVO</u>	<u>S/R</u>	<u>PEND. MEDIA (%)</u>	<u>SUP. DEC. (ha)</u>	<u>SUP. BRUTA (ha)</u>	<u>CAP (%)</u>	<u>SUP. NETA (ha)</u>	<u>SUP. DEC. ADMIN. (ha)</u>	<u>SUP. CAMPO (ha)</u>	<u>SUP. CALC. (ha)</u>
1600000026158939	14-051-017-00034-0001	63000	PASTOS DE MENOS DE 5 AÑOS-SIN VARIEDAD	S	4,99	32,02	14,00	100,00	14,00	14,00		14,00

INCIDENCIAS

INCIDENCIA DESCRIPCIÓN

80866	La superficie que figura en la capa de formación adhesionada para el recinto, es inferior a la superficie por la que se solicita la ayuda para el recinto Ref:1600000026158939 Recinto:14-051-017-00034-001 Cultivo:63000 PASTOS DE MENOS DE 5 AÑOS-SIN VARIEDAD Secano Sup. Dec. Adm.:32,02 Sup. Censo Bruta:14
-------	---

DETALLE DE SUPERFICIE DE FORMACIÓN ADEHESADA EN EL CENSO DE DEHESAS

<u>REF.</u>	<u>REFERENCIA SIGPAC</u>	<u>SUP. BRUTA (ha)</u>	<u>CAP (%)</u>	<u>SUP. NETA (ha)</u>
1600000026158923	14-051-014-00012-0001	1,31	100,00	1,31
1600000026158924	14-054-007-00028-0001	3,67	100,00	3,67
1600000026158925	14-054-007-00029-0001	5,33	100,00	5,33
1600000026158926	14-054-007-00030-0001	7,16	100,00	7,16
1600000026158927	14-054-006-00033-0003	6,81	100,00	6,81
1600000026158928	14-054-007-00035-0001	20,92	100,00	20,92
1600000026158929	14-054-007-00035-0004	0,13	100,00	0,13
1600000026158930	14-054-007-00031-0001	0,25	100,00	0,25
1600000026158931	14-054-007-00032-0001	0,33	100,00	0,33
1600000026158932	14-054-007-00009-0002	0,49	100,00	0,49
1600000026158933	14-054-007-00009-0001	0,65	100,00	0,65
1600000026158934	14-054-007-00003-0005	2,05	100,00	2,05
1600000026158935	14-054-007-00003-0003	14,98	100,00	14,98
1600000026158936	14-054-006-00032-0001	5,79	100,00	5,79
1600000026158937	14-054-006-00031-0001	16,13	100,00	16,13
1600000026158938	14-054-006-00031-0001	9,12	100,00	9,12
1600000026158939	14-051-017-00034-0001	14,00	100,00	14,00
1600000026158940	14-054-007-00010-0001	3,78	100,00	3,78
1600000026158941	14-054-007-00024-0002	6,23	100,00	6,23
1600000026158942	14-054-007-00026-0001	9,83	100,00	9,83
1600000026158943	14-054-007-00010-0004	0,39	100,00	0,39
1600000026158945	14-051-014-00012-0004	10,37	100,00	10,37
1600000026158946	14-051-014-00028-0005	11,34	100,00	11,34
1600000026158947	14-054-006-00034-0001	2,61	100,00	2,61
1600000026158948	14-051-014-00012-0002	16,54	100,00	16,54
1600000026158949	14-051-014-00028-0001	13,17	100,00	13,17
1600000026158950	14-054-007-00027-0001	0,40	100,00	0,40
TOTAL		183,78		183,78



RESUMEN CRITERIOS DE SELECCIÓN

10.1.3 Conservación y mejora de pastos en sistemas de dehesas. PUNTOS: 3,00

	PUNTOS	
Plan de Gestión Integral de Dehesas oficialmente aprobado	0,00	N
Porcentaje de superficie determinada en Red Natura 2000	0,00	0.0%
Tener suscrito o haber tenido suscrito convenio de colaboración con el proyecto LIFE+	0,00	N
Porcentaje de superficie determinada de la explotación bajo sistemas de producción integrada ganadera o producción ecológica	0,00	0.0%
Porcentaje de carga ganadera con especies rumiantes	2,00	90.17%
Porcentaje de carga ganadera con especies ovina	0,00	0.0%
Pendiente media de la explotación	1,00	4.99%

DETALLE CRITERIOS DE SELECCIÓN

10.1.3 Conservación y mejora de pastos en sistemas de dehesas. PUNTOS: 3,00

Plan de Gestión Integral de Dehesas oficialmente aprobado	PUNTOS:	0,00	N
Porcentaje de superficie determinada en Red Natura 2000	PUNTOS:	0,00	0.0%

REF.	REFERENCIA SIGPAC	CULTIVO	DESCRIPCIÓN CULTIVO	S/R	SUP. PROPUESTA (ha)	SUP. CUMPLE (ha)
1600000026158939	14-051-017-00034-0001	63000	PASTOS DE MENOS DE 5 AÑOS-SIN VARIEDAD	S	14,00	0,00

Tener suscrito o haber tenido suscrito convenio de colaboración con el proyecto LIFE+	PUNTOS:	0,00	N
Porcentaje de superficie determinada de la explotación bajo sistemas de producción integrada ganadera o producción ecológica	PUNTOS:	0,00	0.0%

REF.	REFERENCIA SIGPAC	CULTIVO	DESCRIPCIÓN CULTIVO	S/R	SUP. PROPUESTA (ha)	SUP. CUMPLE (ha)
1600000026158939	14-051-017-00034-0001	63000	PASTOS DE MENOS DE 5 AÑOS-SIN VARIEDAD	S	14,00	0,00

Porcentaje de carga ganadera con especies rumiantes	PUNTOS:	2,00	90.17%
---	----------------	------	--------

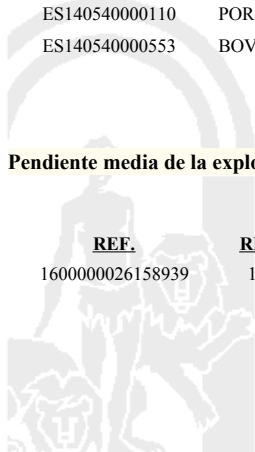
EXPLOTACIÓN	ESPECIE	RUMIANTE	UGMs
ES140540000055	BOVINA	SI	60.83
ES140540000055	PORCINO	NO	2.04
ES140540000110	PORCINO	NO	15.2
ES140540000553	BOVINA	SI	97.39

Porcentaje de carga ganadera con especies ovina	PUNTOS:	0,00	0.0%
---	----------------	------	------

EXPLOTACIÓN	ESPECIE	OVINA	UGMs
ES140540000055	BOVINA	NO	60.83
ES140540000055	PORCINO	NO	2.04
ES140540000110	PORCINO	NO	15.2
ES140540000553	BOVINA	NO	97.39

Pendiente media de la explotación	PUNTOS:	1,00	4.99%
-----------------------------------	----------------	------	-------

REF.	REFERENCIA SIGPAC	CULTIVO	DESCRIPCIÓN CULTIVO	S/R	PENDIENTE MEDIA (%)	SUP. PROPUESTA (ha)
1600000026158939	14-051-017-00034-0001	63000	PASTOS DE MENOS DE 5 AÑOS-SIN VARIEDAD	S	4,99	14,00



<u>APELLIDOS Y NOMBRE / RAZÓN SOCIAL</u>	<u>NIF</u>	<u>EXPEDIENTE</u>	<u>PROPUESTA</u>
EXPLOTACION RUIZ GARCIA SCP	J14597934	3043499	ADMITIDO
<u>SOLICITA ACTUACIÓN 1</u>	<u>SOLICITA ACTUACIÓN 2</u>	<u>SOLICITA ACTUACIÓN 3</u>	<u>PROPUESTA ACTUACIÓN 3</u>
NO	NO	SI	ADMITIDO

DETALLE DE ACTUACIÓN 3**IMPORTE POR ANUALIDAD**

	<u>SUPERFICIE PROPUESTA</u>	<u>SUPERFICIE SUBVENCIONABLE</u>	<u>2016</u>	<u>2017</u>	<u>2018</u>	<u>2019</u>	<u>2020</u>
IMPORTE MÁXIMO	11,84	11,84	507,23 €	507,23 €	507,23 €	507,23 €	507,23 €
IMPORTE MEDIO DE TRANSFERENCIA (€/ha)			42,84 €	42,84 €	42,84 €	42,84 €	42,84 €

RECINTOS PROPUESTOS

<u>REF.</u>	<u>REFERENCIA SIGPAC</u>	<u>CULTIVO</u>	<u>DESCRIPCIÓN CULTIVO</u>	<u>S/R</u>	<u>PEND. MEDIA (%)</u>	<u>SUP. DEC. (ha)</u>	<u>SUP. BRUTA (ha)</u>	<u>CAP (%)</u>	<u>SUP. NETA (ha)</u>	<u>SUP. DEC. ADMIN. (ha)</u>	<u>SUP. CAMPO (ha)</u>	<u>SUP. CALC. (ha)</u>
1600000026305629	14-006-007-00027-0012	63000	PASTOS DE MENOS DE 5 AÑOS-SIN VARIEDAD	S	15,95	0,69	0,67	100,00	0,67	0,67	0,69	0,67
1600000026305632	14-006-007-00027-0004	63000	PASTOS DE MENOS DE 5 AÑOS-SIN VARIEDAD	S	14,68	4,99	4,98	100,00	4,98	4,98	5,01	4,98
1600000026305635	14-054-021-00002-0002	63000	PASTOS DE MENOS DE 5 AÑOS-SIN VARIEDAD	S	7,11	14,62	6,19	100,00	6,19	6,19	14,62	6,19

INCIDENCIAS**INCIDENCIA DESCRIPCIÓN**

80866	La superficie que figura en la capa de formación adehesada para el recinto, es inferior a la superficie por la que se solicita la ayuda para el recinto Ref:1600000026305629 Recinto:14-006-007-00027-012 Cultivo:63000 PASTOS DE MENOS DE 5 AÑOS-SIN VARIEDAD Secano Sup. Dec. Adm.:0,69 Sup. Censo Bruta:0,67 Ref:1600000026305632 Recinto:14-006-007-00027-004 Cultivo:63000 PASTOS DE MENOS DE 5 AÑOS-SIN VARIEDAD Secano Sup. Dec. Adm.:4,99 Sup. Censo Bruta:4,98 Ref:1600000026305635 Recinto:14-054-021-00002-002 Cultivo:63000 PASTOS DE MENOS DE 5 AÑOS-SIN VARIEDAD Secano Sup. Dec. Adm.:14,62 Sup. Censo Bruta:6,19
-------	---

DETALLE DE SUPERFICIE DE FORMACIÓN ADEHESADA EN EL CENSO DE DEHESAS

<u>REF.</u>	<u>REFERENCIA SIGPAC</u>	<u>SUP. BRUTA (ha)</u>	<u>CAP (%)</u>	<u>SUP. NETA (ha)</u>
1600000026305610	14-006-007-00026-0001	5,97	100,00	5,97
1600000026305611	14-006-007-00108-0005	0,78	100,00	0,78
1600000026305618	14-006-007-00027-0016	0,04	100,00	0,04
1600000026305619	14-006-007-00026-0001	10,87	100,00	10,87
1600000026305622	14-006-007-00108-0001	0,97	100,00	0,97
1600000026305626	14-006-007-00027-0004	1,82	100,00	1,82
1600000026305627	14-006-007-00027-0004	11,81	100,00	11,81
1600000026305629	14-006-007-00027-0012	0,67	100,00	0,67
1600000026305630	14-006-007-00027-0004	0,98	100,00	0,98
1600000026305632	14-006-007-00027-0004	4,98	100,00	4,98
1600000026305633	14-006-007-00027-0015	0,23	100,00	0,23
1600000026305635	14-054-021-00002-0002	6,19	100,00	6,19
TOTAL		45,31		45,31

RESUMEN CRITERIOS DE SELECCIÓN**10.1.3 Conservación y mejora de pastos en sistemas de dehesas.****PUNTOS: 4,00**

	<u>PUNTOS</u>	
Plan de Gestión Integral de Dehesas oficialmente aprobado	0,00	N
Porcentaje de superficie determinada en Red Natura 2000	0,00	0.0%
Tener suscrito o haber tenido suscrito convenio de colaboración con el proyecto LIFE+	0,00	N
Porcentaje de superficie determinada de la explotación bajo sistemas de producción integrada ganadera o producción ecológica	0,00	0.0%
Porcentaje de carga ganadera con especies rumiantes	2,00	95.82%
Porcentaje de carga ganadera con especies ovina	0,00	0.0%
Pendiente media de la explotación	2,00	10.79%

DETALLE CRITERIOS DE SELECCIÓN**10.1.3 Conservación y mejora de pastos en sistemas de dehesas.****PUNTOS:** 4,00**Plan de Gestión Integral de Dehesas oficialmente aprobado****PUNTOS:** 0,00 N**Porcentaje de superficie determinada en Red Natura 2000****PUNTOS:** 0,00 0.0%

<u>REF.</u>	<u>REFERENCIA SIGPAC</u>	<u>CULTIVO</u>	<u>DESCRIPCIÓN CULTIVO</u>	<u>S/R</u>	<u>SUP. PROPUESTA (ha)</u>	<u>SUP. CUMPLE (ha)</u>
160000026305632	14-006-007-00027-0004	63000	PASTOS DE MENOS DE 5 AÑOS-SIN VARIEDAD	S	4,98	0,00
160000026305629	14-006-007-00027-0012	63000	PASTOS DE MENOS DE 5 AÑOS-SIN VARIEDAD	S	0,67	0,00
160000026305635	14-054-021-00002-0002	63000	PASTOS DE MENOS DE 5 AÑOS-SIN VARIEDAD	S	6,19	0,00

Tener suscrito o haber tenido suscrito convenio de colaboración con el proyecto LIFE+**PUNTOS:** 0,00 N**Porcentaje de superficie determinada de la explotación bajo sistemas de producción integrada ganadera o producción ecológica****PUNTOS:** 0,00 0.0%

<u>REF.</u>	<u>REFERENCIA SIGPAC</u>	<u>CULTIVO</u>	<u>DESCRIPCIÓN CULTIVO</u>	<u>S/R</u>	<u>SUP. PROPUESTA (ha)</u>	<u>SUP. CUMPLE (ha)</u>
160000026305632	14-006-007-00027-0004	63000	PASTOS DE MENOS DE 5 AÑOS-SIN VARIEDAD	S	4,98	0,00
160000026305629	14-006-007-00027-0012	63000	PASTOS DE MENOS DE 5 AÑOS-SIN VARIEDAD	S	0,67	0,00
160000026305635	14-054-021-00002-0002	63000	PASTOS DE MENOS DE 5 AÑOS-SIN VARIEDAD	S	6,19	0,00

Porcentaje de carga ganadera con especies rumiantes**PUNTOS:** 2,00 95.82%

<u>EXPLOTACIÓN</u>	<u>ESPECIE</u>	<u>RUMIANTE</u>	<u>UGMs</u>
ES140060000025	BOVINA	SI	57.62
ES140060000025	CAPRINA	SI	69.88
ES140060000025	PORCINO	NO	5.72
ES140540006035	CAPRINA	SI	3.48

Porcentaje de carga ganadera con especies ovina**PUNTOS:** 0,00 0.0%

<u>EXPLOTACIÓN</u>	<u>ESPECIE</u>	<u>OVINA</u>	<u>UGMs</u>
ES140060000025	BOVINA	NO	57.62
ES140060000025	CAPRINA	NO	69.88
ES140060000025	PORCINO	NO	5.72
ES140540006035	CAPRINA	NO	3.48

Pendiente media de la explotación**PUNTOS:** 2,00 10.79%

<u>REF.</u>	<u>REFERENCIA SIGPAC</u>	<u>CULTIVO</u>	<u>DESCRIPCIÓN CULTIVO</u>	<u>S/R</u>	<u>PENDIENTE MEDIA (%)</u>	<u>SUP. PROPUESTA (ha)</u>
160000026305632	14-006-007-00027-0004	63000	PASTOS DE MENOS DE 5 AÑOS-SIN VARIEDAD	S	14,68	4,98
160000026305629	14-006-007-00027-0012	63000	PASTOS DE MENOS DE 5 AÑOS-SIN VARIEDAD	S	15,95	0,67
160000026305635	14-054-021-00002-0002	63000	PASTOS DE MENOS DE 5 AÑOS-SIN VARIEDAD	S	7,11	6,19



<u>APELLIDOS Y NOMBRE / RAZÓN SOCIAL</u>	<u>NIF</u>	<u>EXPEDIENTE</u>	<u>PROPUESTA</u>
EXPLOTACIONES BIROTÉS, S.C.P.	J14635023	3043501	ADMITIDO
<u>SOLICITA ACTUACIÓN 1</u>	<u>SOLICITA ACTUACIÓN 2</u>	<u>SOLICITA ACTUACIÓN 3</u>	<u>PROPUESTA ACTUACIÓN 3</u>
NO	NO	SI	ADMITIDO

DETALLE DE ACTUACIÓN 3

IMPORTES POR ANUALIDAD

	<u>SUPERFICIE PROPUESTA</u>	<u>SUPERFICIE SUBVENCIONABLE</u>	<u>2016</u>	<u>2017</u>	<u>2018</u>	<u>2019</u>	<u>2020</u>
IMPORTE MÁXIMO	19,13	18,83	806,68 €	806,68 €	806,68 €	806,68 €	806,68 €
IMPORTE MEDIO DE TRANSFERENCIA (€/ha)			42,17 €	42,17 €	42,17 €	42,17 €	42,17 €

RECINTOS PROPUESTOS

<u>REF.</u>	<u>REFERENCIA SIGPAC</u>	<u>CULTIVO</u>	<u>DESCRIPCIÓN CULTIVO</u>	<u>S/R</u>	<u>PEND. MEDIA (%)</u>	<u>SUP. DEC. (ha)</u>	<u>SUP. BRUTA (ha)</u>	<u>CAP (%)</u>	<u>SUP. NETA (ha)</u>	<u>SUP. DEC. ADMIN. (ha)</u>	<u>SUP. CAMPO (ha)</u>	<u>SUP. CALC. (ha)</u>
1600000026129487	14-062-030-00140-0001	62000	PASTOS PERMANENTES DE 5 O MAS AÑOS-SIN VARIEDAD	S	6,80	19,13	19,13	100,00	19,13	19,13	19,13	19,13

INCIDENCIAS

INCIDENCIA DESCRIPCIÓN

80864 Superficie máxima determinada superior al 50% de la superficie de formación adhesionada total de la dehesa
 Ref: Recinto:---- Cultivo: - Sup. Resulta:19,13 Sup. Formación Adhesionada Total:37,66

DETALLE DE SUPERFICIE DE FORMACIÓN ADEHESADA EN EL CENSO DE DEHESAS

<u>REF.</u>	<u>REFERENCIA SIGPAC</u>	<u>SUP. BRUTA (ha)</u>	<u>CAP (%)</u>	<u>SUP. NETA (ha)</u>
1600000026129478	14-051-018-00114-0001	2,85	100,00	2,85
1600000026129479	14-051-005-00312-0002	0,14	100,00	0,14
1600000026129480	14-051-005-00312-0002	0,08	100,00	0,08
1600000026129481	14-051-005-00312-0002	0,90	100,00	0,90
1600000026129482	14-051-005-00317-0003	0,28	100,00	0,28
1600000026129483	14-051-011-00028-0003	0,06	100,00	0,06
1600000026129484	14-062-030-00140-0001	0,12	100,00	0,12
1600000026129485	14-051-011-00028-0001	4,02	100,00	4,02
1600000026129487	14-062-030-00140-0001	19,13	100,00	19,13
1600000026129488	14-051-005-00312-0002	0,94	100,00	0,94
1600000026129489	14-051-011-00058-0002	1,08	100,00	1,08
1600000026129490	14-051-007-00015-0005	7,91	100,00	7,91
1600000026129493	14-051-011-00058-0003	0,15	100,00	0,15
TOTAL		37,66		37,66

RESUMEN CRITERIOS DE SELECCIÓN

10.1.3 Conservación y mejora de pastos en sistemas de dehesas.

PUNTOS: 4,00

	<u>PUNTOS</u>
Plan de Gestión Integral de Dehesas oficialmente aprobado	0,00 N
Porcentaje de superficie determinada en Red Natura 2000	0,00 0.0%
Tener suscrito o haber tenido suscrito convenio de colaboración con el proyecto LIFE+	0,00 N
Porcentaje de superficie determinada de la explotación bajo sistemas de producción integrada ganadera o producción ecológica	0,00 0.0%
Porcentaje de carga ganadera con especies rumiantes	3,00 100.0%
Porcentaje de carga ganadera con especies ovina	0,00 0.0%
Pendiente media de la explotación	1,00 6.8%



DETALLE CRITERIOS DE SELECCIÓN

10.1.3 Conservación y mejora de pastos en sistemas de dehesas. PUNTOS: 4,00

Plan de Gestión Integral de Dehesas oficialmente aprobado PUNTOS: 0,00 N

Porcentaje de superficie determinada en Red Natura 2000 PUNTOS: 0,00 0.0%

REF.	REFERENCIA SIGPAC	CULTIVO	DESCRIPCIÓN CULTIVO	S/R	SUP. PROPUESTA (ha)	SUP. CUMPLE (ha)
1600000026129487	14-062-030-00140-0001	62000	PASTOS PERMANENTES DE 5 O MAS AÑOS-SIN VARIEDAD	S	19,13	0,00

Tener suscrito o haber tenido suscrito convenio de colaboración con el proyecto LIFE+ PUNTOS: 0,00 N

Porcentaje de superficie determinada de la explotación bajo sistemas de producción integrada ganadera o producción ecológica PUNTOS: 0,00 0.0%

REF.	REFERENCIA SIGPAC	CULTIVO	DESCRIPCIÓN CULTIVO	S/R	SUP. PROPUESTA (ha)	SUP. CUMPLE (ha)
1600000026129487	14-062-030-00140-0001	62000	PASTOS PERMANENTES DE 5 O MAS AÑOS-SIN VARIEDAD	S	19,13	0,00

Porcentaje de carga ganadera con especies rumiantes PUNTOS: 3,00 100.0%

EXPLOTACIÓN	ESPECIE	RUMIANTE	UGMs
ES140510000263	BOVINA	SI	92.77
ES140510000263	PORCINO	NO	0
ES140510000727	CAPRINA	SI	0
ES140620000323	CAPRINA	SI	6.23

Porcentaje de carga ganadera con especies ovina PUNTOS: 0,00 0.0%

EXPLOTACIÓN	ESPECIE	OVINA	UGMs
ES140510000263	BOVINA	NO	92.77
ES140510000263	PORCINO	NO	0
ES140510000727	CAPRINA	NO	0
ES140620000323	CAPRINA	NO	6.23

Pendiente media de la explotación PUNTOS: 1,00 6.8%

REF.	REFERENCIA SIGPAC	CULTIVO	DESCRIPCIÓN CULTIVO	S/R	PENDIENTE MEDIA (%)	SUP. PROPUESTA (ha)
1600000026129487	14-062-030-00140-0001	62000	PASTOS PERMANENTES DE 5 O MAS AÑOS-SIN VARIEDAD	S	6,80	19,13



<u>APELLIDOS Y NOMBRE / RAZÓN SOCIAL</u>	<u>NIF</u>	<u>EXPEDIENTE</u>	<u>PROPUESTA</u>
EXPLOTACIONES EL ENCINAR SCP	J14959522	3034477	ADMITIDO
<u>SOLICITA ACTUACIÓN 1</u>	<u>SOLICITA ACTUACIÓN 2</u>	<u>PROPUESTA ACTUACIÓN 2</u>	<u>SOLICITA ACTUACIÓN 3</u>
NO	SI	ADMITIDO	NO

DETALLE DE ACTUACIÓN 2

IMPORTES POR ANUALIDAD

	<u>SUPERFICIE PROPUESTA</u>	<u>SUPERFICIE SUBVENCIONABLE</u>	<u>2016</u>	<u>2017</u>	<u>2018</u>	<u>2019</u>	<u>2020</u>
IMPORTE MÁXIMO	47,31	47,31	4.490,19 €	4.490,19 €	4.490,19 €	4.490,19 €	4.490,19 €
IMPORTE MEDIO DE TRANSFERENCIA (€/ha)			94,91 €	94,91 €	94,91 €	94,91 €	94,91 €

RECINTOS PROPUESTOS

<u>REF.</u>	<u>REFERENCIA SIGPAC</u>	<u>CULTIVO</u>	<u>DESCRIPCIÓN CULTIVO</u>	<u>S/R</u>	<u>PEND. MEDIA (%)</u>	<u>SUP. DEC. (ha)</u>	<u>SUP. BRUTA (ha)</u>	<u>CAP (%)</u>	<u>SUP. NETA (ha)</u>	<u>SUP. DEC. ADMIN. (ha)</u>	<u>SUP. CAMPO (ha)</u>	<u>SUP. CALC. (ha)</u>
160000001447431	14-051-015-00020-0001	62000	PASTOS PERMANENTES DE 5 O MAS AÑOS-SIN VARIEDAD	S	4,56	12,16	12,16	100,00	12,16	12,16	12,04	12,04
160000001459843	14-054-033-00003-0001	63000	PASTOS DE MENOS DE 5 AÑOS-SIN VARIEDAD	S	11,79	28,95	28,95	100,00	28,95	28,95	28,94	28,94
1600000010548988	14-054-034-00023-0003	62000	PASTOS PERMANENTES DE 5 O MAS AÑOS-SIN VARIEDAD	S	6,89	6,33	8,44	75,00	6,33	6,33	7,17	6,33

INCIDENCIAS

INCIDENCIA DESCRIPCIÓN

80866 La superficie que figura en la capa de formación adhesionada para el recinto, es inferior a la superficie por la que se solicita la ayuda para el recinto
 Ref:160000001459843 Recinto:14-054-033-00003-001 Cultivo:63000 PASTOS DE MENOS DE 5 AÑOS-SIN VARIEDAD Secano Sup. Dec. Adm.:28,99 Sup. Censo Bruta:28,95

DETALLE DE SUPERFICIE DE FORMACIÓN ADEHESADA EN EL CENSO DE DEHESAS

<u>REF.</u>	<u>REFERENCIA SIGPAC</u>	<u>SUP. BRUTA (ha)</u>	<u>CAP (%)</u>	<u>SUP. NETA (ha)</u>
1500000013690176	14-054-029-00027-0001	15,84	100,00	15,84
1600000001447431	14-051-015-00020-0001	12,16	100,00	12,16
1600000001447435	14-051-015-00020-0001	10,46	100,00	10,46
1600000001459002	14-054-027-00014-0001	11,65	65,00	7,57
1600000001459126	14-054-029-00008-0001	20,55	100,00	20,55
1600000001459843	14-054-033-00003-0001	28,99	100,00	28,99
1600000001459845	14-054-033-00003-0001	22,65	100,00	22,65
1600000010548983	14-054-034-00023-0003	11,30	85,00	9,61
1600000010548988	14-054-034-00023-0003	8,44	75,00	6,33
TOTAL		142,04		134,16

RESUMEN CRITERIOS DE SELECCIÓN

10.1.3 Conservación y mejora de pastos en sistemas de dehesas. PUNTOS: 4,00

	<u>PUNTOS</u>	
Plan de Gestión Integral de Dehesas oficialmente aprobado	0,00	N
Porcentaje de superficie determinada en Red Natura 2000	0,00	0.0%
Tener suscrito o haber tenido suscrito convenio de colaboración con el proyecto LIFE+	0,00	N
Porcentaje de superficie determinada de la explotación bajo sistemas de producción integrada ganadera o producción ecológica	0,00	0.0%
Porcentaje de carga ganadera con especies rumiantes	2,00	75.05%
Porcentaje de carga ganadera con especies ovina	0,00	0.0%
Pendiente media de la explotación	2,00	9.29%



DETALLE CRITERIOS DE SELECCIÓN**10.1.3 Conservación y mejora de pastos en sistemas de dehesas.****PUNTOS:** 4,00**Plan de Gestión Integral de Dehesas oficialmente aprobado****PUNTOS:** 0,00 N**Porcentaje de superficie determinada en Red Natura 2000****PUNTOS:** 0,00 0.0%

<u>REF.</u>	<u>REFERENCIA SIGPAC</u>	<u>CULTIVO</u>	<u>DESCRIPCIÓN CULTIVO</u>	<u>S/R</u>	<u>SUP. PROPUESTA (ha)</u>	<u>SUP. CUMPLE (ha)</u>
160000001447431	14-051-015-00020-0001	62000	PASTOS PERMANENTES DE 5 O MAS AÑOS-SIN VARIEDAD	S	12,04	0,00
160000001459843	14-054-033-00003-0001	63000	PASTOS DE MENOS DE 5 AÑOS-SIN VARIEDAD	S	28,94	0,00
1600000010548988	14-054-034-00023-0003	62000	PASTOS PERMANENTES DE 5 O MAS AÑOS-SIN VARIEDAD	S	6,33	0,00

Tener suscrito o haber tenido suscrito convenio de colaboración con el proyecto LIFE+**PUNTOS:** 0,00 N**Porcentaje de superficie determinada de la explotación bajo sistemas de producción integrada ganadera o producción ecológica****PUNTOS:** 0,00 0.0%

<u>REF.</u>	<u>REFERENCIA SIGPAC</u>	<u>CULTIVO</u>	<u>DESCRIPCIÓN CULTIVO</u>	<u>S/R</u>	<u>SUP. PROPUESTA (ha)</u>	<u>SUP. CUMPLE (ha)</u>
160000001447431	14-051-015-00020-0001	62000	PASTOS PERMANENTES DE 5 O MAS AÑOS-SIN VARIEDAD	S	12,04	0,00
160000001459843	14-054-033-00003-0001	63000	PASTOS DE MENOS DE 5 AÑOS-SIN VARIEDAD	S	28,94	0,00
1600000010548988	14-054-034-00023-0003	62000	PASTOS PERMANENTES DE 5 O MAS AÑOS-SIN VARIEDAD	S	6,33	0,00

Porcentaje de carga ganadera con especies rumiantes**PUNTOS:** 2,00 75.05%

<u>EXPLOTACIÓN</u>	<u>ESPECIE</u>	<u>RUMIANTE</u>	<u>UGMs</u>
ES140510000466	BOVINA	SI	17.6
ES140510000466	PORCINO	NO	1.34
ES140540000029	BOVINA	SI	85.57
ES140540000029	CAPRINA	SI	6.21
ES140540000029	PORCINO	NO	44.44
ES140540001058	BOVINA	SI	3.52
ES140540001058	CAPRINA	SI	14.44
ES140540001289	BOVINA	SI	13.4
ES140540001289	PORCINO	NO	1.01

Porcentaje de carga ganadera con especies ovina**PUNTOS:** 0,00 0.0%

<u>EXPLOTACIÓN</u>	<u>ESPECIE</u>	<u>OVINA</u>	<u>UGMs</u>
ES140510000466	BOVINA	NO	17.6
ES140510000466	PORCINO	NO	1.34
ES140540000029	BOVINA	NO	85.57
ES140540000029	CAPRINA	NO	6.21
ES140540000029	PORCINO	NO	44.44
ES140540001058	BOVINA	NO	3.52
ES140540001058	CAPRINA	NO	14.44
ES140540001289	BOVINA	NO	13.4
ES140540001289	PORCINO	NO	1.01

Pendiente media de la explotación**PUNTOS:** 2,00 9.29%

<u>REF.</u>	<u>REFERENCIA SIGPAC</u>	<u>CULTIVO</u>	<u>DESCRIPCIÓN CULTIVO</u>	<u>S/R</u>	<u>PENDIENTE MEDIA (%)</u>	<u>SUP. PROPUESTA (ha)</u>
160000001447431	14-051-015-00020-0001	62000	PASTOS PERMANENTES DE 5 O MAS AÑOS-SIN VARIEDAD	S	4,56	12,04
160000001459843	14-054-033-00003-0001	63000	PASTOS DE MENOS DE 5 AÑOS-SIN VARIEDAD	S	11,79	28,94

<u>REF.</u>	<u>REFERENCIA SIGPAC</u>	<u>CULTIVO</u>	<u>DESCRIPCIÓN CULTIVO</u>	<u>S/R</u>	<u>PENDIENTE MEDIA (%)</u>	<u>SUP. PROPUESTA (ha)</u>
1600000010548988	14-054-034-00023-0003	62000	PASTOS PERMANENTES DE 5 O MAS AÑOS-SIN VARIEDAD	S	6,89	6,33



<u>APELLIDOS Y NOMBRE / RAZÓN SOCIAL</u>	<u>NIF</u>	<u>EXPEDIENTE</u>	<u>PROPUESTA</u>
EXPLOTACIONES GANADERAS BUENESTADO,	J14515563	3034697	ADMITIDO
<u>SOLICITA ACTUACIÓN 1</u>	<u>SOLICITA ACTUACIÓN 2</u>	<u>PROPUESTA ACTUACIÓN 2</u>	<u>SOLICITA ACTUACIÓN 3</u>
NO	SI	ADMITIDO	NO

DETALLE DE ACTUACIÓN 2

IMPORTES POR ANUALIDAD

	<u>SUPERFICIE PROPUESTA</u>	<u>SUPERFICIE SUBVENCIONABLE</u>	2016	2017	2018	2019	2020
IMPORTE MÁXIMO	47,32	47,32	4.491,14 €	4.491,14 €	4.491,14 €	4.491,14 €	4.491,14 €
IMPORTE MEDIO DE TRANSFERENCIA (€/ha)			94,91 €	94,91 €	94,91 €	94,91 €	94,91 €

RECINTOS PROPUESTOS

<u>REF.</u>	<u>REFERENCIA SIGPAC</u>	<u>CULTIVO</u>	<u>DESCRIPCIÓN CULTIVO</u>	<u>S/R</u>	<u>PEND. MEDIA (%)</u>	<u>SUP. DEC. (ha)</u>	<u>SUP. BRUTA (ha)</u>	<u>CAP (%)</u>	<u>SUP. NETA (ha)</u>	<u>SUP. DEC. ADMIN. (ha)</u>	<u>SUP. CAMPO (ha)</u>	<u>SUP. CALC. (ha)</u>
1600000025979209	14-020-005-00124-0001	62000	PASTOS PERMANENTES DE 5 O MAS AÑOS-SIN VARIEDAD	S	11,26	7,96	7,96	100,00	7,96	7,96		7,96
1600000025979223	14-020-002-00002-0001	62000	PASTOS PERMANENTES DE 5 O MAS AÑOS-SIN VARIEDAD	S	12,82	39,36	39,36	100,00	39,36	39,36		39,36

INCIDENCIAS

INCIDENCIA DESCRIPCIÓN

80866 La superficie que figura en la capa de formación adhesionada para el recinto, es inferior a la superficie por la que se solicita la ayuda para el recinto
 Ref:1600000025979209 Recinto:14-020-005-00124-0001 Cultivo:62000 PASTOS PERMANENTES DE 5 O MAS AÑOS-SIN VARIEDAD
 Secano Sup. Dec. Adm.:7,99 Sup. Censo Bruta:7,96
 Ref:1600000025979223 Recinto:14-020-002-00002-0001 Cultivo:62000 PASTOS PERMANENTES DE 5 O MAS AÑOS-SIN VARIEDAD
 Secano Sup. Dec. Adm.:39,4 Sup. Censo Bruta:39,36



DETALLE DE SUPERFICIE DE FORMACIÓN ADEHESADA EN EL CENSO DE DEHESAS

REF.	REFERENCIA SIGPAC	SUP. BRUTA (ha)	CAP (%)	SUP. NETA (ha)
160000025979207	14-020-001-00002-0001	0,73	65,00	0,47
160000025979208	14-020-002-00001-0001	6,73	100,00	6,73
160000025979209	14-020-005-00124-0001	7,96	100,00	7,96
160000025979210	14-062-021-00011-0001	6,99	45,00	3,14
160000025979213	14-020-005-00107-0001	3,19	100,00	3,19
160000025979214	14-020-005-00108-0001	4,11	100,00	4,11
160000025979215	14-020-005-00109-0001	7,57	100,00	7,57
160000025979216	14-020-001-00134-0001	12,92	100,00	12,92
160000025979217	14-020-001-00142-0004	0,46	100,00	0,46
160000025979218	14-020-001-00142-0005	16,82	100,00	16,82
160000025979219	14-020-001-00142-0009	0,99	100,00	0,99
160000025979220	14-020-001-00145-0001	2,26	85,00	1,92
160000025979221	14-020-001-00153-0001	0,36	100,00	0,36
160000025979223	14-020-002-00002-0001	39,36	100,00	39,36
160000025979224	14-020-005-00047-0001	6,87	100,00	6,87
160000025979225	14-020-005-00106-0001	5,52	100,00	5,52
160000025979226	14-020-005-00110-0001	0,41	100,00	0,41
160000025979228	14-020-005-00003-0001	8,09	100,00	8,09
160000025979229	14-020-005-00003-0002	2,40	100,00	2,40
160000025979232	14-020-005-00001-0003	0,71	100,00	0,71
160000025979234	14-020-004-00002-0001	6,49	100,00	6,49
160000025979235	14-020-004-00003-0001	0,69	100,00	0,69
160000025979236	14-020-004-00004-0001	2,57	100,00	2,57
160000025979238	14-020-003-00026-0003	25,02	100,00	25,02
160000025979240	14-020-003-00032-0001	19,09	100,00	19,09
160000025979241	14-020-003-00172-0001	1,34	100,00	1,34
160000025979242	14-020-003-00023-0002	8,65	100,00	8,65
160000025979243	14-020-003-00024-0003	9,59	100,00	9,59
160000025979244	14-020-003-00013-0001	5,41	100,00	5,41
160000025979245	14-020-002-00020-0003	16,61	100,00	16,61
160000025979246	14-020-003-00012-0001	1,16	100,00	1,16
160000025979247	14-020-003-00012-0003	0,05	100,00	0,05
160000025979248	14-020-003-00012-0004	0,04	100,00	0,04
160000025979249	14-020-002-00007-0002	27,38	100,00	27,38
160000025979250	14-020-001-00004-0002	2,86	55,00	1,58
160000025979252	14-020-001-00005-0001	30,29	100,00	30,29
160000025979253	14-020-001-00032-0001	7,63	100,00	7,63
160000025979254	14-020-001-00006-0002	25,46	85,00	21,64
160000025979256	14-020-001-00122-0001	0,95	75,00	0,71
160000025979261	14-020-002-00010-0001	23,27	100,00	23,27
160000025979262	14-062-021-00048-0001	1,64	25,00	0,41
160000025979263	14-062-021-00025-0001	3,29	100,00	3,29
160000025979265	14-062-021-00022-0001	2,58	75,00	1,94
160000025979267	14-062-021-00019-0001	9,05	100,00	9,05
160000025979268	14-020-005-00126-0001	11,54	100,00	11,54
160000025979269	14-062-021-00048-0002	1,18	25,00	0,30
TOTAL		378,28		365,74

RESUMEN CRITERIOS DE SELECCIÓN**10.1.3 Conservación y mejora de pastos en sistemas de dehesas.****PUNTOS: 7,83**

	PUNTOS	
Plan de Gestión Integral de Dehesas oficialmente aprobado	0,00	N
Porcentaje de superficie determinada en Red Natura 2000	3,83	83.18%
Tener suscrito o haber tenido suscrito convenio de colaboración con el proyecto LIFE+	0,00	N
Porcentaje de superficie determinada de la explotación bajo sistemas de producción integrada ganadera o producción ecológica	0,00	0.0%
Porcentaje de carga ganadera con especies rumiantes	2,00	77.53%

	<u>PUNTOS</u>	<u>CUMPLE</u>
Porcentaje de carga ganadera con especies ovina	0,00	0.0%
Pendiente media de la explotación	2,00	12.56%

DETALLE CRITERIOS DE SELECCIÓN

10.1.3 Conservación y mejora de pastos en sistemas de dehesas. PUNTOS: 7,83

Plan de Gestión Integral de Dehesas oficialmente aprobado PUNTOS: 0,00 N

Porcentaje de superficie determinada en Red Natura 2000 PUNTOS: 3,83 83.18%

<u>REF.</u>	<u>REFERENCIA SIGPAC</u>	<u>CULTIVO</u>	<u>DESCRIPCIÓN CULTIVO</u>	<u>S/R</u>	<u>SUP. PROPUESTA (ha)</u>	<u>SUP. CUMPLE (ha)</u>
1600000025979223	14-020-002-00002-0001	62000	PASTOS PERMANENTES DE 5 O MAS AÑOS-SIN VARIEDAD	S	39,36	39,36
1600000025979209	14-020-005-00124-0001	62000	PASTOS PERMANENTES DE 5 O MAS AÑOS-SIN VARIEDAD	S	7,96	0,00

Tener suscrito o haber tenido suscrito convenio de colaboración con el proyecto LIFE+ PUNTOS: 0,00 N

Porcentaje de superficie determinada de la explotación bajo sistemas de producción integrada ganadera o producción ecológica PUNTOS: 0,00 0.0%

<u>REF.</u>	<u>REFERENCIA SIGPAC</u>	<u>CULTIVO</u>	<u>DESCRIPCIÓN CULTIVO</u>	<u>S/R</u>	<u>SUP. PROPUESTA (ha)</u>	<u>SUP. CUMPLE (ha)</u>
1600000025979223	14-020-002-00002-0001	62000	PASTOS PERMANENTES DE 5 O MAS AÑOS-SIN VARIEDAD	S	39,36	0,00
1600000025979209	14-020-005-00124-0001	62000	PASTOS PERMANENTES DE 5 O MAS AÑOS-SIN VARIEDAD	S	7,96	0,00

Porcentaje de carga ganadera con especies rumiantes PUNTOS: 2,00 77.53%

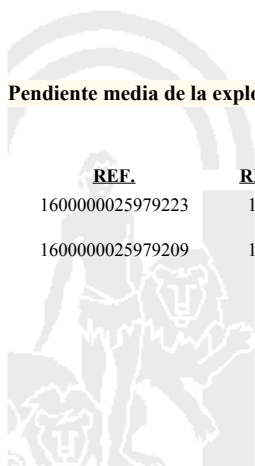
<u>EXPLOTACIÓN</u>	<u>ESPECIE</u>	<u>RUMIANTE</u>	<u>UGMs</u>
ES140200000004	CAPRINA	SI	59.66
ES140200000004	PORCINO	NO	0
ES140200000007	PORCINO	NO	1.28
ES140200000008	PORCINO	NO	48.17
ES140200000083	BOVINA	SI	34.29
ES140200000083	CAPRINA	SI	76.67

Porcentaje de carga ganadera con especies ovina PUNTOS: 0,00 0.0%

<u>EXPLOTACIÓN</u>	<u>ESPECIE</u>	<u>OVINA</u>	<u>UGMs</u>
ES140200000004	CAPRINA	NO	59.66
ES140200000004	PORCINO	NO	0
ES140200000007	PORCINO	NO	1.28
ES140200000008	PORCINO	NO	48.17
ES140200000083	BOVINA	NO	34.29
ES140200000083	CAPRINA	NO	76.67

Pendiente media de la explotación PUNTOS: 2,00 12.56%

<u>REF.</u>	<u>REFERENCIA SIGPAC</u>	<u>CULTIVO</u>	<u>DESCRIPCIÓN CULTIVO</u>	<u>S/R</u>	<u>PENDIENTE MEDIA (%)</u>	<u>SUP. PROPUESTA (ha)</u>
1600000025979223	14-020-002-00002-0001	62000	PASTOS PERMANENTES DE 5 O MAS AÑOS-SIN VARIEDAD	S	12,82	39,36
1600000025979209	14-020-005-00124-0001	62000	PASTOS PERMANENTES DE 5 O MAS AÑOS-SIN VARIEDAD	S	11,26	7,96



<u>APELLIDOS Y NOMBRE / RAZÓN SOCIAL</u>	<u>NIF</u>	<u>EXPEDIENTE</u>	<u>PROPUESTA</u>
EXPLOTACIONES GOMEZ OLMO SCP	J14959530	3037170	ADMITIDO
<u>SOLICITA ACTUACIÓN 1</u>	<u>SOLICITA ACTUACIÓN 2</u>	<u>PROPUESTA ACTUACIÓN 2</u>	<u>SOLICITA ACTUACIÓN 3</u>
NO	SI	ADMITIDO	NO

DETALLE DE ACTUACIÓN 2

IMPORTES POR ANUALIDAD

	<u>SUPERFICIE PROPUESTA</u>	<u>SUPERFICIE SUBVENCIONABLE</u>	<u>2016</u>	<u>2017</u>	<u>2018</u>	<u>2019</u>	<u>2020</u>
IMPORTE MÁXIMO	31,72	31,72	3.010,55 €	3.010,55 €	3.010,55 €	3.010,55 €	3.010,55 €
IMPORTE MEDIO DE TRANSFERENCIA (€/ha)			94,91 €	94,91 €	94,91 €	94,91 €	94,91 €

RECINTOS PROPUESTOS

<u>REF.</u>	<u>REFERENCIA SIGPAC</u>	<u>CULTIVO</u>	<u>DESCRIPCIÓN CULTIVO</u>	<u>S/R</u>	<u>PEND. MEDIA (%)</u>	<u>SUP. DEC. (ha)</u>	<u>SUP. BRUTA (ha)</u>	<u>CAP (%)</u>	<u>SUP. NETA (ha)</u>	<u>SUP. DEC. ADMIN. (ha)</u>	<u>SUP. CAMPO (ha)</u>	<u>SUP. CALC. (ha)</u>
160000026171178	14-054-029-00007-0003	62000	PASTOS PERMANENTES DE 5 O MAS AÑOS-SIN VARIEDAD	S	8,89	13,02	13,02	100,00	13,02	13,02	13,02	13,02
160000026171180	14-054-029-00008-0001	62000	PASTOS PERMANENTES DE 5 O MAS AÑOS-SIN VARIEDAD	S	8,07	6,30	6,30	100,00	6,30	6,30	6,40	6,30
160000026171182	14-054-021-00005-0001	62000	PASTOS PERMANENTES DE 5 O MAS AÑOS-SIN VARIEDAD	S	7,53	4,51	4,37	100,00	4,37	4,37	15,89	4,37
160000026171183	14-054-021-00007-0001	62000	PASTOS PERMANENTES DE 5 O MAS AÑOS-SIN VARIEDAD	S	8,36	8,03	8,03	100,00	8,03	8,03	8,16	8,03

INCIDENCIAS

INCIDENCIA DESCRIPCIÓN

80866 La superficie que figura en la capa de formación adehesada para el recinto, es inferior a la superficie por la que se solicita la ayuda para el recinto
 Ref:160000026171180 Recinto:14-054-029-00008-001 Cultivo:62000 PASTOS PERMANENTES DE 5 O MAS AÑOS-SIN VARIEDAD Secano Sup. Dec. Adm.:6,33 Sup. Censo Bruta:6,3
 Ref:160000026171182 Recinto:14-054-021-00005-001 Cultivo:62000 PASTOS PERMANENTES DE 5 O MAS AÑOS-SIN VARIEDAD Secano Sup. Dec. Adm.:15,89 Sup. Censo Bruta:4,37
 Ref:160000026171183 Recinto:14-054-021-00007-001 Cultivo:62000 PASTOS PERMANENTES DE 5 O MAS AÑOS-SIN VARIEDAD Secano Sup. Dec. Adm.:8,16 Sup. Censo Bruta:8,03

DETALLE DE SUPERFICIE DE FORMACIÓN ADEHESADA EN EL CENSO DE DEHESAS

<u>REF.</u>	<u>REFERENCIA SIGPAC</u>	<u>SUP. BRUTA (ha)</u>	<u>CAP (%)</u>	<u>SUP. NETA (ha)</u>
160000026171163	14-006-008-00013-0001	4,79	100,00	4,79
160000026171164	14-006-008-00014-0001	1,88	100,00	1,88
160000026171165	14-006-008-00017-0001	2,92	100,00	2,92
160000026171168	14-006-008-00017-0005	1,11	100,00	1,11
160000026171169	14-054-006-00067-0003	12,95	100,00	12,95
160000026171170	14-054-011-00007-0001	3,23	100,00	3,23
160000026171171	14-054-011-00008-0001	3,83	100,00	3,83
160000026171172	14-054-029-00007-0003	9,74	100,00	9,74
160000026171173	14-054-021-00003-0001	29,04	100,00	29,04
160000026171175	14-054-029-00008-0001	11,98	100,00	11,98
160000026171177	14-054-022-00018-0001	3,40	100,00	3,40
160000026171178	14-054-029-00007-0003	13,02	100,00	13,02
160000026171179	14-054-022-00018-0001	10,11	100,00	10,11
160000026171180	14-054-029-00008-0001	6,33	100,00	6,33
160000026171181	14-054-015-00021-0002	15,52	100,00	15,52
160000026171182	14-054-021-00005-0001	4,37	100,00	4,37
160000026171183	14-054-021-00007-0001	8,03	100,00	8,03

TOTAL 142,25 142,25



RESUMEN CRITERIOS DE SELECCIÓN

10.1.3 Conservación y mejora de pastos en sistemas de dehesas. PUNTOS: 3,00

	PUNTOS	
Plan de Gestión Integral de Dehesas oficialmente aprobado	0,00	N
Porcentaje de superficie determinada en Red Natura 2000	0,00	0.0%
Tener suscrito o haber tenido suscrito convenio de colaboración con el proyecto LIFE+	0,00	N
Porcentaje de superficie determinada de la explotación bajo sistemas de producción integrada ganadera o producción ecológica	0,00	0.0%
Porcentaje de carga ganadera con especies rumiantes	1,00	74.95%
Porcentaje de carga ganadera con especies ovina	0,00	0.0%
Pendiente media de la explotación	2,00	8.41%

DETALLE CRITERIOS DE SELECCIÓN

10.1.3 Conservación y mejora de pastos en sistemas de dehesas. PUNTOS: 3,00

Plan de Gestión Integral de Dehesas oficialmente aprobado	PUNTOS:	0,00	N
Porcentaje de superficie determinada en Red Natura 2000	PUNTOS:	0,00	0.0%
Tener suscrito o haber tenido suscrito convenio de colaboración con el proyecto LIFE+	PUNTOS:	0,00	N
Porcentaje de superficie determinada de la explotación bajo sistemas de producción integrada ganadera o producción ecológica	PUNTOS:	0,00	0.0%

<u>REF.</u>	<u>REFERENCIA SIGPAC</u>	<u>CULTIVO</u>	<u>DESCRIPCIÓN CULTIVO</u>	<u>S/R</u>	<u>SUP. PROPUESTA (ha)</u>	<u>SUP. CUMPLE (ha)</u>
160000026171182	14-054-021-00005-0001	62000	PASTOS PERMANENTES DE 5 O MAS AÑOS-SIN VARIEDAD	S	4,37	0,00
160000026171183	14-054-021-00007-0001	62000	PASTOS PERMANENTES DE 5 O MAS AÑOS-SIN VARIEDAD	S	8,03	0,00
160000026171178	14-054-029-00007-0003	62000	PASTOS PERMANENTES DE 5 O MAS AÑOS-SIN VARIEDAD	S	13,02	0,00
160000026171180	14-054-029-00008-0001	62000	PASTOS PERMANENTES DE 5 O MAS AÑOS-SIN VARIEDAD	S	6,30	0,00

<u>REF.</u>	<u>REFERENCIA SIGPAC</u>	<u>CULTIVO</u>	<u>DESCRIPCIÓN CULTIVO</u>	<u>S/R</u>	<u>SUP. PROPUESTA (ha)</u>	<u>SUP. CUMPLE (ha)</u>
160000026171182	14-054-021-00005-0001	62000	PASTOS PERMANENTES DE 5 O MAS AÑOS-SIN VARIEDAD	S	4,37	0,00
160000026171183	14-054-021-00007-0001	62000	PASTOS PERMANENTES DE 5 O MAS AÑOS-SIN VARIEDAD	S	8,03	0,00
160000026171178	14-054-029-00007-0003	62000	PASTOS PERMANENTES DE 5 O MAS AÑOS-SIN VARIEDAD	S	13,02	0,00
160000026171180	14-054-029-00008-0001	62000	PASTOS PERMANENTES DE 5 O MAS AÑOS-SIN VARIEDAD	S	6,30	0,00

Porcentaje de carga ganadera con especies rumiantes PUNTOS: 1,00 74.95%

<u>EXPLOTACIÓN</u>	<u>ESPECIE</u>	<u>RUMIANTE</u>	<u>UGMs</u>
ES140060000059	BOVINA	SI	68.61
ES140060000059	CAPRINA	SI	8.01
ES140060000059	PORCINO	NO	37.89
ES140540000160	CAPRINA	SI	0
ES140540000160	PORCINO	NO	0.64
ES140540000240	CAPRINA	SI	8.01
ES140540000240	PORCINO	NO	5.7
ES140540000320	BOVINA	SI	34.59
ES140540000320	PORCINO	NO	2.68
ES140540000433	CAPRINA	SI	7.96
ES140540000433	PORCINO	NO	1.1
ES140540001290	BOVINA	SI	16.5
ES140540001290	CAPRINA	SI	0

Porcentaje de carga ganadera con especies ovina

PUNTOS: 0,00 0.0%

<u>EXPLOTACIÓN</u>	<u>ESPECIE</u>	<u>OVINA</u>	<u>UGMs</u>
ES140060000059	BOVINA	NO	68.61
ES140060000059	CAPRINA	NO	8.01
ES140060000059	PORCINO	NO	37.89
ES140540000160	CAPRINA	NO	0
ES140540000160	PORCINO	NO	0.64
ES140540000240	CAPRINA	NO	8.01
ES140540000240	PORCINO	NO	5.7
ES140540000320	BOVINA	NO	34.59
ES140540000320	PORCINO	NO	2.68
ES140540000433	CAPRINA	NO	7.96
ES140540000433	PORCINO	NO	1.1
ES140540001290	BOVINA	NO	16.5
ES140540001290	CAPRINA	NO	0

Pendiente media de la explotación

PUNTOS: 2,00 8.41%

<u>REF.</u>	<u>REFERENCIA SIGPAC</u>	<u>CULTIVO</u>	<u>DESCRIPCIÓN CULTIVO</u>	<u>S/R</u>	<u>PENDIENTE MEDIA (%)</u>	<u>SUP. PROPUESTA (ha)</u>
1600000026171182	14-054-021-00005-0001	62000	PASTOS PERMANENTES DE 5 O MAS AÑOS-SIN VARIEDAD	S	7,53	4,37
1600000026171183	14-054-021-00007-0001	62000	PASTOS PERMANENTES DE 5 O MAS AÑOS-SIN VARIEDAD	S	8,36	8,03
1600000026171178	14-054-029-00007-0003	62000	PASTOS PERMANENTES DE 5 O MAS AÑOS-SIN VARIEDAD	S	8,89	13,02
1600000026171180	14-054-029-00008-0001	62000	PASTOS PERMANENTES DE 5 O MAS AÑOS-SIN VARIEDAD	S	8,07	6,30



<u>APELLIDOS Y NOMBRE / RAZÓN SOCIAL</u>	<u>NIF</u>	<u>EXPEDIENTE</u>	<u>PROPUESTA</u>
EXPLOTACIONES VILLAHARTA S.L.	B14527725	3040607	ADMITIDO
<u>SOLICITA ACTUACIÓN 1</u>	<u>SOLICITA ACTUACIÓN 2</u>	<u>SOLICITA ACTUACIÓN 3</u>	<u>PROPUESTA ACTUACIÓN 3</u>
NO	NO	SI	ADMITIDO

DETALLE DE ACTUACIÓN 3

IMPORTES POR ANUALIDAD

	<u>SUPERFICIE PROPUESTA</u>	<u>SUPERFICIE SUBVENCIONABLE</u>	<u>2016</u>	<u>2017</u>	<u>2018</u>	<u>2019</u>	<u>2020</u>
IMPORTE MÁXIMO	27,38	13,78	590,34 €	590,34 €	590,34 €	590,34 €	590,34 €
IMPORTE MEDIO DE TRANSFERENCIA (€/ha)			21,56 €	21,56 €	21,56 €	21,56 €	21,56 €

RECINTOS PROPUESTOS

<u>REF.</u>	<u>REFERENCIA SIGPAC</u>	<u>CULTIVO</u>	<u>DESCRIPCIÓN CULTIVO</u>	<u>S/R</u>	<u>PEND. MEDIA (%)</u>	<u>SUP. DEC. (ha)</u>	<u>SUP. BRUTA (ha)</u>	<u>CAP (%)</u>	<u>SUP. NETA (ha)</u>	<u>SUP. DEC. ADMIN. (ha)</u>	<u>SUP. CAMPO (ha)</u>	<u>SUP. CALC. (ha)</u>
1600000025920622	14-068-003-00001-0002	62000	PASTOS PERMANENTES DE 5 O MAS AÑOS-SIN VARIEDAD	S	30,85	22,80	30,12	75,70	22,80	22,80		22,80
1600000025920623	14-068-003-00001-0005	62000	PASTOS PERMANENTES DE 5 O MAS AÑOS-SIN VARIEDAD	S	28,21	2,17	2,17	100,00	2,17	2,17		2,17
1600000025920624	14-068-003-00002-0001	62000	PASTOS PERMANENTES DE 5 O MAS AÑOS-SIN VARIEDAD	S	35,83	0,90	0,90	100,00	0,90	0,90		0,90
1600000025920625	14-068-003-00003-0001	62000	PASTOS PERMANENTES DE 5 O MAS AÑOS-SIN VARIEDAD	S	35,37	1,10	1,10	100,00	1,10	1,10		1,10
1600000025920627	14-068-003-00002-0002	62000	PASTOS PERMANENTES DE 5 O MAS AÑOS-SIN VARIEDAD	S	30,01	0,31	0,31	100,00	0,31	0,31		0,31
1600000025920629	14-068-003-00003-0002	62000	PASTOS PERMANENTES DE 5 O MAS AÑOS-SIN VARIEDAD	S	20,59	0,10	0,18	55,00	0,10	0,10		0,10

INCIDENCIAS

INCIDENCIA DESCRIPCIÓN

- 80864 Superficie máxima determinada superior al 50% de la superficie de formación adehesada total de la dehesa
Ref: Recinto:---- Cultivo: - Sup. Resulta:27,38 Sup. Formación Adehesada Total:27,55
- 80866 La superficie que figura en la capa de formación adehesada para el recinto, es inferior a la superficie por la que se solicita la ayuda para el recinto
Ref:1600000025920622 Recinto:14-068-003-00001-002 Cultivo:62000 PASTOS PERMANENTES DE 5 O MAS AÑOS-SIN VARIEDAD Secano Sup. Dec. Adm.:37,4 Sup. Censo Bruta:30,12
Ref:1600000025920623 Recinto:14-068-003-00001-005 Cultivo:62000 PASTOS PERMANENTES DE 5 O MAS AÑOS-SIN VARIEDAD Secano Sup. Dec. Adm.:2,19 Sup. Censo Bruta:2,17
Ref:1600000025920624 Recinto:14-068-003-00002-001 Cultivo:62000 PASTOS PERMANENTES DE 5 O MAS AÑOS-SIN VARIEDAD Secano Sup. Dec. Adm.:0,91 Sup. Censo Bruta:0,9

DETALLE DE SUPERFICIE DE FORMACIÓN ADEHESADA EN EL CENSO DE DEHESAS

<u>REF.</u>	<u>REFERENCIA SIGPAC</u>	<u>SUP. BRUTA (ha)</u>	<u>CAP (%)</u>	<u>SUP. NETA (ha)</u>
1600000025920622	14-068-003-00001-0002	30,13	75,00	22,59
1600000025920623	14-068-003-00001-0005	2,18	100,00	2,18
1600000025920624	14-068-003-00002-0001	0,91	100,00	0,91
1600000025920625	14-068-003-00003-0001	1,10	100,00	1,10
1600000025920626	14-068-003-00001-0008	0,03	55,00	0,02
1600000025920627	14-068-003-00002-0002	0,31	100,00	0,31
1600000025920628	14-068-003-00001-0007	0,40	85,00	0,34
1600000025920629	14-068-003-00003-0002	0,18	55,00	0,10
TOTAL		35,24		27,55

RESUMEN CRITERIOS DE SELECCIÓN

10.1.3 Conservación y mejora de pastos en sistemas de dehesas.	PUNTOS: 7,00	PUNTOS	
Plan de Gestión Integral de Dehesas oficialmente aprobado		0,00	N
Porcentaje de superficie determinada en Red Natura 2000		0,00	0.0%
Tener suscrito o haber tenido suscrito convenio de colaboración con el proyecto LIFE+		0,00	N
Porcentaje de superficie determinada de la explotación bajo sistemas de producción integrada ganadera o producción ecológica		4,00	100.0%
Porcentaje de carga ganadera con especies rumiantes		0,00	0.0%
Porcentaje de carga ganadera con especies ovina		0,00	0.0%
Pendiente media de la explotación		3,00	30.94%

DETALLE CRITERIOS DE SELECCIÓN

10.1.3 Conservación y mejora de pastos en sistemas de dehesas.

PUNTOS: 7,00

Plan de Gestión Integral de Dehesas oficialmente aprobado

PUNTOS: 0,00 N

Porcentaje de superficie determinada en Red Natura 2000

PUNTOS: 0,00 0.0%

<u>REF.</u>	<u>REFERENCIA SIGPAC</u>	<u>CULTIVO</u>	<u>DESCRIPCIÓN CULTIVO</u>	<u>S/R</u>	<u>SUP. PROPUESTA (ha)</u>	<u>SUP. CUMPLE (ha)</u>
160000025920622	14-068-003-00001-0002	62000	PASTOS PERMANENTES DE 5 O MAS AÑOS-SIN VARIEDAD	S	22,80	0,00
160000025920623	14-068-003-00001-0005	62000	PASTOS PERMANENTES DE 5 O MAS AÑOS-SIN VARIEDAD	S	2,17	0,00
160000025920624	14-068-003-00002-0001	62000	PASTOS PERMANENTES DE 5 O MAS AÑOS-SIN VARIEDAD	S	0,90	0,00
160000025920627	14-068-003-00002-0002	62000	PASTOS PERMANENTES DE 5 O MAS AÑOS-SIN VARIEDAD	S	0,31	0,00
160000025920625	14-068-003-00003-0001	62000	PASTOS PERMANENTES DE 5 O MAS AÑOS-SIN VARIEDAD	S	1,10	0,00
160000025920629	14-068-003-00003-0002	62000	PASTOS PERMANENTES DE 5 O MAS AÑOS-SIN VARIEDAD	S	0,10	0,00

Tener suscrito o haber tenido suscrito convenio de colaboración con el proyecto LIFE+

PUNTOS: 0,00 N

Porcentaje de superficie determinada de la explotación bajo sistemas de producción integrada ganadera o producción ecológica

PUNTOS: 4,00 100.0%

<u>REF.</u>	<u>REFERENCIA SIGPAC</u>	<u>CULTIVO</u>	<u>DESCRIPCIÓN CULTIVO</u>	<u>S/R</u>	<u>SUP. PROPUESTA (ha)</u>	<u>SUP. CUMPLE (ha)</u>
160000025920622	14-068-003-00001-0002	62000	PASTOS PERMANENTES DE 5 O MAS AÑOS-SIN VARIEDAD	S	22,80	22,80
160000025920623	14-068-003-00001-0005	62000	PASTOS PERMANENTES DE 5 O MAS AÑOS-SIN VARIEDAD	S	2,17	2,17
160000025920624	14-068-003-00002-0001	62000	PASTOS PERMANENTES DE 5 O MAS AÑOS-SIN VARIEDAD	S	0,90	0,90
160000025920627	14-068-003-00002-0002	62000	PASTOS PERMANENTES DE 5 O MAS AÑOS-SIN VARIEDAD	S	0,31	0,31
160000025920625	14-068-003-00003-0001	62000	PASTOS PERMANENTES DE 5 O MAS AÑOS-SIN VARIEDAD	S	1,10	1,10
160000025920629	14-068-003-00003-0002	62000	PASTOS PERMANENTES DE 5 O MAS AÑOS-SIN VARIEDAD	S	0,10	0,10

Porcentaje de carga ganadera con especies rumiantes

PUNTOS: 0,00 0.0%

<u>EXLOTACIÓN</u>	<u>ESPECIE</u>	<u>RUMIANTE</u>	<u>UGMs</u>
ES14068000005	CAPRINA	SI	0

Porcentaje de carga ganadera con especies ovina

PUNTOS: 0,00 0.0%

<u>EXLOTACIÓN</u>	<u>ESPECIE</u>	<u>OVINA</u>	<u>UGMs</u>
ES14068000005	CAPRINA	NO	0

Pendiente media de la explotación

PUNTOS: 3,00 30.94%

<u>REF.</u>	<u>REFERENCIA SIGPAC</u>	<u>CULTIVO</u>	<u>DESCRIPCIÓN CULTIVO</u>	<u>S/R</u>	<u>PENDIENTE MEDIA (%)</u>	<u>SUP. PROPUESTA (ha)</u>
160000025920622	14-068-003-00001-0002	62000	PASTOS PERMANENTES DE 5 O MAS AÑOS-SIN VARIEDAD	S	30,85	22,80
160000025920623	14-068-003-00001-0005	62000	PASTOS PERMANENTES DE 5 O MAS AÑOS-SIN VARIEDAD	S	28,21	2,17
160000025920624	14-068-003-00002-0001	62000	PASTOS PERMANENTES DE 5 O MAS AÑOS-SIN VARIEDAD	S	35,83	0,90
160000025920627	14-068-003-00002-0002	62000	PASTOS PERMANENTES DE 5 O MAS AÑOS-SIN VARIEDAD	S	30,01	0,31
160000025920625	14-068-003-00003-0001	62000	PASTOS PERMANENTES DE 5 O MAS AÑOS-SIN VARIEDAD	S	35,37	1,10
160000025920629	14-068-003-00003-0002	62000	PASTOS PERMANENTES DE 5 O MAS AÑOS-SIN VARIEDAD	S	20,59	0,10

<u>APELLIDOS Y NOMBRE / RAZÓN SOCIAL</u>	<u>NIF</u>	<u>EXPEDIENTE</u>	<u>PROPUESTA</u>
EXPLT. HNOS. SANCHEZ ROMERO SCP	J14752539	3043510	ADMITIDO
<u>SOLICITA ACTUACIÓN 1</u>	<u>SOLICITA ACTUACIÓN 2</u>	<u>PROPUESTA ACTUACIÓN 2</u>	<u>SOLICITA ACTUACIÓN 3</u>
NO	SI	ADMITIDO	NO

DETALLE DE ACTUACIÓN 2

IMPORTES POR ANUALIDAD

	<u>SUPERFICIE PROPUESTA</u>	<u>SUPERFICIE SUBVENCIONABLE</u>	<u>2016</u>	<u>2017</u>	<u>2018</u>	<u>2019</u>	<u>2020</u>
IMPORTE MÁXIMO	26,00	26,00	2.467,66 €	2.467,66 €	2.467,66 €	2.467,66 €	2.467,66 €
IMPORTE MEDIO DE TRANSFERENCIA (€/ha)			94,91 €	94,91 €	94,91 €	94,91 €	94,91 €

RECINTOS PROPUESTOS

<u>REF.</u>	<u>REFERENCIA SIGPAC</u>	<u>CULTIVO</u>	<u>DESCRIPCIÓN CULTIVO</u>	<u>S/R</u>	<u>PEND. MEDIA (%)</u>	<u>SUP. DEC. (ha)</u>	<u>SUP. BRUTA (ha)</u>	<u>CAP (%)</u>	<u>SUP. NETA (ha)</u>	<u>SUP. DEC. ADMIN. (ha)</u>	<u>SUP. CAMPO (ha)</u>	<u>SUP. CALC. (ha)</u>
1600000026267497	14-051-007-00018-0002	63000	PASTOS DE MENOS DE 5 AÑOS-SIN VARIEDAD	S	10,27	26,00	26,00	100,00	26,00	26,00		26,00

DETALLE DE SUPERFICIE DE FORMACIÓN ADEHESADA EN EL CENSO DE DEHESAS

<u>REF.</u>	<u>REFERENCIA SIGPAC</u>	<u>SUP. BRUTA (ha)</u>	<u>CAP (%)</u>	<u>SUP. NETA (ha)</u>
1600000026267491	14-051-005-00011-0001	3,14	100,00	3,14
1600000026267492	14-051-019-00029-0001	1,69	100,00	1,69
1600000026267493	14-051-005-00011-0001	6,90	100,00	6,90
1600000026267494	14-051-018-00105-0001	3,03	100,00	3,03
1600000026267497	14-051-007-00018-0002	26,00	100,00	26,00
1600000026267498	14-051-007-00018-0002	10,25	100,00	10,25
1600000026267499	14-051-005-00011-0001	2,19	100,00	2,19
TOTAL		53,20		53,20

RESUMEN CRITERIOS DE SELECCIÓN

10.1.3 Conservación y mejora de pastos en sistemas de dehesas.

PUNTOS: 5,00

	<u>PUNTOS</u>	
Plan de Gestión Integral de Dehesas oficialmente aprobado	0,00	N
Porcentaje de superficie determinada en Red Natura 2000	0,00	0.0%
Tener suscrito o haber tenido suscrito convenio de colaboración con el proyecto LIFE+	0,00	N
Porcentaje de superficie determinada de la explotación bajo sistemas de producción integrada ganadera o producción ecológica	0,00	0.0%
Porcentaje de carga ganadera con especies rumiantes	3,00	100.0%
Porcentaje de carga ganadera con especies ovina	0,00	0.0%
Pendiente media de la explotación	2,00	10.27%



DETALLE CRITERIOS DE SELECCIÓN**10.1.3 Conservación y mejora de pastos en sistemas de dehesas.****PUNTOS:** 5,00**Plan de Gestión Integral de Dehesas oficialmente aprobado****PUNTOS:** 0,00 N**Porcentaje de superficie determinada en Red Natura 2000****PUNTOS:** 0,00 0.0%

<u>REF.</u>	<u>REFERENCIA SIGPAC</u>	<u>CULTIVO</u>	<u>DESCRIPCIÓN CULTIVO</u>	<u>S/R</u>	<u>SUP. PROPUESTA (ha)</u>	<u>SUP. CUMPLE (ha)</u>
1600000026267497	14-051-007-00018-0002	63000	PASTOS DE MENOS DE 5 AÑOS-SIN VARIEDAD	S	26,00	0,00

Tener suscrito o haber tenido suscrito convenio de colaboración con el proyecto LIFE+**PUNTOS:** 0,00 N**Porcentaje de superficie determinada de la explotación bajo sistemas de producción integrada ganadera o producción ecológica****PUNTOS:** 0,00 0.0%

<u>REF.</u>	<u>REFERENCIA SIGPAC</u>	<u>CULTIVO</u>	<u>DESCRIPCIÓN CULTIVO</u>	<u>S/R</u>	<u>SUP. PROPUESTA (ha)</u>	<u>SUP. CUMPLE (ha)</u>
1600000026267497	14-051-007-00018-0002	63000	PASTOS DE MENOS DE 5 AÑOS-SIN VARIEDAD	S	26,00	0,00

Porcentaje de carga ganadera con especies rumiantes**PUNTOS:** 3,00 100.0%

<u>EXPLOTACIÓN</u>	<u>ESPECIE</u>	<u>RUMIANTE</u>	<u>UGMs</u>
ES140510000689	BOVINA	SI	207.52

Porcentaje de carga ganadera con especies ovina**PUNTOS:** 0,00 0.0%

<u>EXPLOTACIÓN</u>	<u>ESPECIE</u>	<u>OVINA</u>	<u>UGMs</u>
ES140510000689	BOVINA	NO	207.52

Pendiente media de la explotación**PUNTOS:** 2,00 10.27%

<u>REF.</u>	<u>REFERENCIA SIGPAC</u>	<u>CULTIVO</u>	<u>DESCRIPCIÓN CULTIVO</u>	<u>S/R</u>	<u>PENDIENTE MEDIA (%)</u>	<u>SUP. PROPUESTA (ha)</u>
1600000026267497	14-051-007-00018-0002	63000	PASTOS DE MENOS DE 5 AÑOS-SIN VARIEDAD	S	10,27	26,00



<u>APELLIDOS Y NOMBRE / RAZÓN SOCIAL</u>	<u>NIF</u>	<u>EXPEDIENTE</u>	<u>PROPUESTA</u>
E6 AGROPECUARIA C.B.	E56035884	3033388	ADMITIDO
<u>SOLICITA ACTUACIÓN 1</u>	<u>SOLICITA ACTUACIÓN 2</u>	<u>PROPUESTA ACTUACIÓN 2</u>	<u>SOLICITA ACTUACIÓN 3</u>
NO	SI	ADMITIDO	NO

DETALLE DE ACTUACIÓN 2**IMPORTE POR ANUALIDAD**

	<u>SUPERFICIE PROPUESTA</u>	<u>SUPERFICIE SUBVENCIONABLE</u>	<u>2016</u>	<u>2017</u>	<u>2018</u>	<u>2019</u>	<u>2020</u>
IMPORTE MÁXIMO	48,67	48,67	4.619,27 €	4.619,27 €	4.619,27 €	4.619,27 €	4.619,27 €
IMPORTE MEDIO DE TRANSFERENCIA (€/ha)			94,91 €	94,91 €	94,91 €	94,91 €	94,91 €

RECINTOS PROPUESTOS

<u>REF.</u>	<u>REFERENCIA SIGPAC</u>	<u>CULTIVO</u>	<u>DESCRIPCIÓN CULTIVO</u>	<u>S/R</u>	<u>PEND. MEDIA (%)</u>	<u>SUP. DEC. (ha)</u>	<u>SUP. BRUTA (ha)</u>	<u>CAP (%)</u>	<u>SUP. NETA (ha)</u>	<u>SUP. DEC. ADMIN. (ha)</u>	<u>SUP. CAMPO (ha)</u>	<u>SUP. CALC. (ha)</u>
160000001725858	14-069-074-00002-0001	62000	PASTOS PERMANENTES DE 5 O MAS AÑOS-SIN VARIEDAD	S	6,38	50,00	48,67	100,00	48,67	48,67		48,67

INCIDENCIAS**INCIDENCIA DESCRIPCIÓN**

80866 La superficie que figura en la capa de formación adehesada para el recinto, es inferior a la superficie por la que se solicita la ayuda para el recinto
Ref:160000001725858 Recinto:14-069-074-00002-001 Cultivo:62000 PASTOS PERMANENTES DE 5 O MAS AÑOS-SIN VARIEDAD
Secano Sup. Dec. Adm.:50 Sup. Censo Bruta:48,67

DETALLE DE SUPERFICIE DE FORMACIÓN ADEHESADA EN EL CENSO DE DEHESAS

<u>REF.</u>	<u>REFERENCIA SIGPAC</u>	<u>SUP. BRUTA (ha)</u>	<u>CAP (%)</u>	<u>SUP. NETA (ha)</u>
160000000913753	14-016-028-00004-0001	11,17	85,00	9,50
1600000001713565	14-069-020-00019-0002	26,63	100,00	26,63
1600000001713567	14-069-020-00019-0003	1,88	100,00	1,88
1600000001713569	14-069-020-00019-0004	0,35	100,00	0,35
1600000001713571	14-069-020-00019-0005	0,59	100,00	0,59
1600000001713573	14-069-020-00019-0006	0,28	100,00	0,28
1600000001714422	14-069-027-00003-0001	1,23	100,00	1,23
1600000001725807	14-069-073-00006-0001	20,89	100,00	20,89
1600000001725857	14-069-074-00002-0001	81,02	100,00	81,02
1600000001725858	14-069-074-00002-0001	48,67	100,00	48,67
1600000001725859	14-069-074-00002-0001	6,58	100,00	6,58
1600000001725861	14-069-074-00002-0003	24,29	25,00	6,07
1600000001725865	14-069-074-00003-0004	47,43	100,00	47,43
1600000001725869	14-069-074-00003-0005	0,55	100,00	0,55
TOTAL		271,56		251,67

RESUMEN CRITERIOS DE SELECCIÓN**10.1.3 Conservación y mejora de pastos en sistemas de dehesas.****PUNTOS: 3,00**

	<u>PUNTOS</u>	
Plan de Gestión Integral de Dehesas oficialmente aprobado	0,00	N
Porcentaje de superficie determinada en Red Natura 2000	0,00	0.0%
Tener suscrito o haber tenido suscrito convenio de colaboración con el proyecto LIFE+	0,00	N
Porcentaje de superficie determinada de la explotación bajo sistemas de producción integrada ganadera o producción ecológica	0,00	0.0%
Porcentaje de carga ganadera con especies rumiantes	2,00	90.08%
Porcentaje de carga ganadera con especies ovina	0,00	0.0%
Pendiente media de la explotación	1,00	6.38%



DETALLE CRITERIOS DE SELECCIÓN

10.1.3 Conservación y mejora de pastos en sistemas de dehesas. PUNTOS: 3,00

Plan de Gestión Integral de Dehesas oficialmente aprobado PUNTOS: 0,00 N

Porcentaje de superficie determinada en Red Natura 2000 PUNTOS: 0,00 0.0%

<u>REF.</u>	<u>REFERENCIA SIGPAC</u>	<u>CULTIVO</u>	<u>DESCRIPCIÓN CULTIVO</u>	<u>S/R</u>	<u>SUP. PROPUESTA (ha)</u>	<u>SUP. CUMPLE (ha)</u>
1600000001725858	14-069-074-00002-0001	62000	PASTOS PERMANENTES DE 5 O MAS AÑOS-SIN VARIEDAD	S	48,67	0,00

Tener suscrito o haber tenido suscrito convenio de colaboración con el proyecto LIFE+ PUNTOS: 0,00 N

Porcentaje de superficie determinada de la explotación bajo sistemas de producción integrada ganadera o producción ecológica PUNTOS: 0,00 0.0%

<u>REF.</u>	<u>REFERENCIA SIGPAC</u>	<u>CULTIVO</u>	<u>DESCRIPCIÓN CULTIVO</u>	<u>S/R</u>	<u>SUP. PROPUESTA (ha)</u>	<u>SUP. CUMPLE (ha)</u>
1600000001725858	14-069-074-00002-0001	62000	PASTOS PERMANENTES DE 5 O MAS AÑOS-SIN VARIEDAD	S	48,67	0,00

Porcentaje de carga ganadera con especies rumiantes PUNTOS: 2,00 90.08%

<u>EXPLOTACIÓN</u>	<u>ESPECIE</u>	<u>RUMIANTE</u>	<u>UGMs</u>
ES140690000112	BOVINA	SI	26.06
ES140690000112	CAPRINA	SI	62.24
ES140690000112	PORCINO	NO	9.72

Porcentaje de carga ganadera con especies ovina PUNTOS: 0,00 0.0%

<u>EXPLOTACIÓN</u>	<u>ESPECIE</u>	<u>OVINA</u>	<u>UGMs</u>
ES140690000112	BOVINA	NO	26.06
ES140690000112	CAPRINA	NO	62.24
ES140690000112	PORCINO	NO	9.72

Pendiente media de la explotación PUNTOS: 1,00 6.38%

<u>REF.</u>	<u>REFERENCIA SIGPAC</u>	<u>CULTIVO</u>	<u>DESCRIPCIÓN CULTIVO</u>	<u>S/R</u>	<u>PENDIENTE MEDIA (%)</u>	<u>SUP. PROPUESTA (ha)</u>
1600000001725858	14-069-074-00002-0001	62000	PASTOS PERMANENTES DE 5 O MAS AÑOS-SIN VARIEDAD	S	6,38	48,67



<u>APELLIDOS Y NOMBRE / RAZÓN SOCIAL</u>	<u>NIF</u>	<u>EXPEDIENTE</u>	<u>PROPUESTA</u>
FABIOS MUÑOZ MANUEL	45740479B	3043511	ADMITIDO
<u>SOLICITA ACTUACIÓN 1</u>	<u>SOLICITA ACTUACIÓN 2</u>	<u>SOLICITA ACTUACIÓN 3</u>	<u>PROPUESTA ACTUACIÓN 3</u>
NO	NO	SI	ADMITIDO

DETALLE DE ACTUACIÓN 3

IMPORTES POR ANUALIDAD

	<u>SUPERFICIE PROPUESTA</u>	<u>SUPERFICIE SUBVENCIONABLE</u>	<u>2016</u>	<u>2017</u>	<u>2018</u>	<u>2019</u>	<u>2020</u>
IMPORTE MÁXIMO	49,74	49,74	2.130,86 €	2.130,86 €	2.130,86 €	2.130,86 €	2.130,86 €
IMPORTE MEDIO DE TRANSFERENCIA (€/ha)			42,84 €	42,84 €	42,84 €	42,84 €	42,84 €

RECINTOS PROPUESTOS

<u>REF.</u>	<u>REFERENCIA SIGPAC</u>	<u>CULTIVO</u>	<u>DESCRIPCIÓN CULTIVO</u>	<u>S/R</u>	<u>PEND. MEDIA (%)</u>	<u>SUP. DEC. (ha)</u>	<u>SUP. BRUTA (ha)</u>	<u>CAP (%)</u>	<u>SUP. NETA (ha)</u>	<u>SUP. DEC. ADMIN. (ha)</u>	<u>SUP. CAMPO (ha)</u>	<u>SUP. CALC. (ha)</u>
1600000026307304	14-006-016-00024-0002	63000	PASTOS DE MENOS DE 5 AÑOS-SIN VARIEDAD	S	13,25	1,42	1,39	100,00	1,39	1,39	1,21	1,21
1600000026307330	14-006-016-00024-0007	62000	PASTOS PERMANENTES DE 5 O MAS AÑOS-SIN VARIEDAD	S	11,37	0,72	0,65	45,00	0,29	0,29	0,72	0,29
1600000026307333	14-006-016-00023-0008	62000	PASTOS PERMANENTES DE 5 O MAS AÑOS-SIN VARIEDAD	S	11,16	0,24	0,21	75,00	0,16	0,16	0,24	0,16
1600000026307334	14-006-016-00023-0002	63000	PASTOS DE MENOS DE 5 AÑOS-SIN VARIEDAD	S	11,22	4,64	4,64	100,00	4,64	4,64	4,64	4,64
1600000026307343	14-006-016-00024-0020	63000	PASTOS DE MENOS DE 5 AÑOS-SIN VARIEDAD	S	9,44	1,11	0,75	100,00	0,75	0,75	1,11	0,75
1600000026307344	14-006-016-00024-0020	63000	PASTOS DE MENOS DE 5 AÑOS-SIN VARIEDAD	S	9,44	25,45	25,25	100,00	25,25	25,25	25,46	25,25
1600000026307352	14-006-016-00023-0001	63000	PASTOS DE MENOS DE 5 AÑOS-SIN VARIEDAD	S	9,35	18,08	17,44	100,00	17,44	17,44	18,07	17,44
1600000026307372	14-006-016-00024-0009	62000	PASTOS PERMANENTES DE 5 O MAS AÑOS-SIN VARIEDAD	S	11,93	0,84	0,25	35,00	0,09	0,09	0,00	0,00

INCIDENCIAS

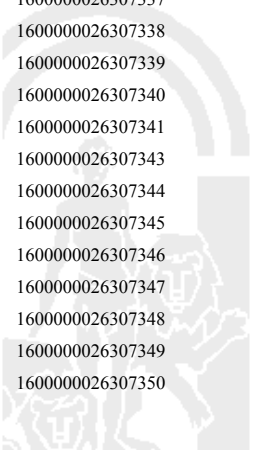
INCIDENCIA DESCRIPCIÓN

224	La superficie de cruce total de productos de la agrupación Pastos permanentes sobre un mismo recinto en una misma solicitud, no puede superar la superficie total admisible de pastos. Ref:1600000026307372 Recinto:14-006-016-00024-009 Cultivo:62000 PASTOS PERMANENTES DE 5 O MAS AÑOS-SIN VARIEDAD Secano Superficie admisible de pastos del recinto según SIGPAC.:0 Suma de superficies de cruce netas declaradas para este recinto por el solicitante.:84 Exceso de superficie (Hectáreas):0,84
80866	La superficie que figura en la capa de formación adehesada para el recinto, es inferior a la superficie por la que se solicita la ayuda para el recinto Ref:1600000026307304 Recinto:14-006-016-00024-002 Cultivo:63000 PASTOS DE MENOS DE 5 AÑOS-SIN VARIEDAD Secano Sup. Dec. Adm.:1,42 Sup. Censo Bruta:1,39 Ref:1600000026307330 Recinto:14-006-016-00024-007 Cultivo:62000 PASTOS PERMANENTES DE 5 O MAS AÑOS-SIN VARIEDAD Secano Sup. Dec. Adm.:1,6 Sup. Censo Bruta:0,65 Ref:1600000026307333 Recinto:14-006-016-00023-008 Cultivo:62000 PASTOS PERMANENTES DE 5 O MAS AÑOS-SIN VARIEDAD Secano Sup. Dec. Adm.:0,32 Sup. Censo Bruta:0,21 Ref:1600000026307343 Recinto:14-006-016-00024-020 Cultivo:63000 PASTOS DE MENOS DE 5 AÑOS-SIN VARIEDAD Secano Sup. Dec. Adm.:1,11 Sup. Censo Bruta:0,75 Ref:1600000026307344 Recinto:14-006-016-00024-020 Cultivo:63000 PASTOS DE MENOS DE 5 AÑOS-SIN VARIEDAD Secano Sup. Dec. Adm.:25,45 Sup. Censo Bruta:25,25 Ref:1600000026307352 Recinto:14-006-016-00023-001 Cultivo:63000 PASTOS DE MENOS DE 5 AÑOS-SIN VARIEDAD Secano Sup. Dec. Adm.:18,08 Sup. Censo Bruta:17,44 Ref:1600000026307372 Recinto:14-006-016-00024-009 Cultivo:62000 PASTOS PERMANENTES DE 5 O MAS AÑOS-SIN VARIEDAD Secano Sup. Dec. Adm.:2,41 Sup. Censo Bruta:0,25



DETALLE DE SUPERFICIE DE FORMACIÓN ADEHESADA EN EL CENSO DE DEHESAS

<u>REF.</u>	<u>REFERENCIA SIGPAC</u>	<u>SUP. BRUTA (ha)</u>	<u>CAP (%)</u>	<u>SUP. NETA (ha)</u>
160000026307280	14-003-022-00016-0001	0,48	100,00	0,48
160000026307281	14-006-009-00039-0001	8,00	100,00	8,00
160000026307282	14-006-009-00068-0002	4,66	100,00	4,66
160000026307283	14-006-009-00031-0002	10,24	100,00	10,24
160000026307284	14-006-009-00067-0001	3,49	100,00	3,49
160000026307285	14-054-042-00113-0004	4,24	85,00	3,61
160000026307287	14-006-009-00036-0001	3,95	85,00	3,35
160000026307288	14-003-022-00053-0005	0,09	100,00	0,09
160000026307289	14-003-025-00029-0002	0,08	100,00	0,08
160000026307290	14-003-025-00029-0001	0,53	100,00	0,53
160000026307291	14-003-025-00068-0016	0,16	85,00	0,14
160000026307292	14-003-025-00028-0002	0,03	55,00	0,02
160000026307293	14-054-042-00103-0001	1,02	0,00	0,00
160000026307294	14-006-016-00003-0001	4,35	100,00	4,35
160000026307295	14-054-029-00014-0001	9,68	100,00	9,68
160000026307296	14-054-029-00018-0001	4,22	100,00	4,22
160000026307297	14-003-025-00028-0001	0,06	35,00	0,02
160000026307298	14-006-016-00026-0001	2,26	100,00	2,26
160000026307299	14-003-022-00017-0001	0,02	25,00	0,01
160000026307300	14-003-025-00028-0010	0,12	0,00	0,00
160000026307303	14-003-025-00068-0016	2,79	100,00	2,79
160000026307304	14-006-016-00024-0002	1,39	100,00	1,39
160000026307305	14-006-016-00026-0011	2,85	100,00	2,85
160000026307306	14-006-016-00026-0015	5,32	100,00	5,32
160000026307307	14-003-025-00068-0004	0,44	100,00	0,44
160000026307308	14-003-025-00068-0024	5,32	100,00	5,32
160000026307309	14-003-025-00068-0027	0,45	100,00	0,45
160000026307310	14-003-022-00017-0017	3,03	100,00	3,03
160000026307311	14-003-025-00068-0005	0,13	35,00	0,05
160000026307312	14-003-025-00028-0003	0,08	35,00	0,03
160000026307313	14-003-025-00028-0004	6,74	100,00	6,74
160000026307314	14-003-025-00068-0025	13,16	0,00	0,00
160000026307315	14-003-022-00053-0004	6,11	100,00	6,11
160000026307321	14-003-025-00028-0004	0,63	100,00	0,63
160000026307322	14-003-022-00017-0013	25,60	100,00	25,60
160000026307324	14-003-025-00068-0008	23,03	100,00	23,03
160000026307327	14-003-022-00017-0009	0,53	85,00	0,45
160000026307329	14-003-025-00068-0016	4,56	0,00	0,00
160000026307330	14-006-016-00024-0007	0,65	45,00	0,29
160000026307331	14-006-016-00023-0003	0,40	100,00	0,40
160000026307332	14-006-016-00024-0003	26,01	75,00	19,51
160000026307333	14-006-016-00023-0008	0,21	75,00	0,16
160000026307334	14-006-016-00023-0002	4,64	100,00	4,64
160000026307335	14-003-022-00017-0002	0,02	65,00	0,01
160000026307336	14-003-025-00068-0028	2,83	100,00	2,83
160000026307337	14-006-016-00024-0016	2,91	75,00	2,18
160000026307338	14-003-025-00028-0005	0,06	25,00	0,01
160000026307339	14-003-025-00028-0012	0,33	25,00	0,08
160000026307340	14-003-025-00028-0011	0,15	65,00	0,09
160000026307341	14-003-025-00068-0015	1,13	100,00	1,13
160000026307343	14-006-016-00024-0020	0,75	100,00	0,75
160000026307344	14-006-016-00024-0020	25,25	100,00	25,25
160000026307345	14-003-025-00028-0008	0,02	100,00	0,02
160000026307346	14-006-016-00024-0018	0,11	0,00	0,00
160000026307347	14-006-016-00026-0001	6,19	100,00	6,19
160000026307348	14-006-016-00026-0002	3,49	45,00	1,57
160000026307349	14-003-025-00068-0029	0,97	100,00	0,97
160000026307350	14-003-025-00068-0025	0,10	100,00	0,10
TOTAL		236,06		205,64



REF.	REFERENCIA SIGPAC	SUP. BRUTA (ha)	CAP (%)	SUP. NETA (ha)
1600000026307351	14-006-016-00026-0003	0,03	0,00	0,00
1600000026307352	14-006-016-00023-0001	17,44	100,00	17,44
1600000026307353	14-003-025-00068-0017	24,54	100,00	24,54
1600000026307354	14-006-016-00026-0012	0,39	0,00	0,00
1600000026307355	14-006-016-00025-0001	0,45	65,00	0,29
1600000026307356	14-006-016-00028-0002	0,01	100,00	0,01
1600000026307357	14-006-016-00024-0011	4,45	100,00	4,45
1600000026307358	14-003-025-00028-0004	2,70	100,00	2,70
1600000026307359	14-006-016-00026-0004	0,62	0,00	0,00
1600000026307360	14-003-025-00068-0023	0,24	100,00	0,24
1600000026307361	14-003-025-00068-0014	0,15	100,00	0,15
1600000026307362	14-006-016-00026-0005	0,53	25,00	0,13
1600000026307363	14-006-016-00026-0023	0,72	100,00	0,72
1600000026307364	14-003-022-00017-0008	0,06	65,00	0,04
1600000026307365	14-006-016-00026-0022	1,92	100,00	1,92
1600000026307366	14-006-016-00024-0008	0,58	55,00	0,32
1600000026307367	14-003-025-00068-0014	0,07	100,00	0,07
1600000026307368	14-006-016-00024-0012	8,19	75,00	6,14
1600000026307369	14-006-016-00026-0007	0,13	0,00	0,00
1600000026307370	14-003-025-00068-0026	5,50	100,00	5,50
1600000026307371	14-003-022-00017-0007	0,02	85,00	0,02
1600000026307372	14-006-016-00024-0009	0,25	35,00	0,09
1600000026307373	14-003-022-00053-0002	0,14	75,00	0,10
1600000026307374	14-006-016-00024-0015	2,42	75,00	1,81
1600000026307375	14-003-025-00068-0025	6,01	0,00	0,00
TOTAL		313,62		272,32

RESUMEN CRITERIOS DE SELECCIÓN

10.1.3 Conservación y mejora de pastos en sistemas de dehesas.

PUNTOS: 7,00

	PUNTOS	
Plan de Gestión Integral de Dehesas oficialmente aprobado	0,00	N
Porcentaje de superficie determinada en Red Natura 2000	0,00	0.0%
Tener suscrito o haber tenido suscrito convenio de colaboración con el proyecto LIFE+	0,00	N
Porcentaje de superficie determinada de la explotación bajo sistemas de producción integrada ganadera o producción ecológica	4,00	100.0%
Porcentaje de carga ganadera con especies rumiantes	1,00	61.25%
Porcentaje de carga ganadera con especies ovina	0,00	0.0%
Pendiente media de la explotación	2,00	9.68%

DETALLE CRITERIOS DE SELECCIÓN

10.1.3 Conservación y mejora de pastos en sistemas de dehesas.

PUNTOS: 7,00

Plan de Gestión Integral de Dehesas oficialmente aprobado	PUNTOS:	0,00	N
Porcentaje de superficie determinada en Red Natura 2000	PUNTOS:	0,00	0.0%

REF.	REFERENCIA SIGPAC	CULTIVO	DESCRIPCIÓN CULTIVO	S/R	SUP. PROPUESTA (ha)	SUP. CUMPLE (ha)
1600000026307352	14-006-016-00023-0001	63000	PASTOS DE MENOS DE 5 AÑOS-SIN VARIEDAD	S	17,44	0,00
1600000026307334	14-006-016-00023-0002	63000	PASTOS DE MENOS DE 5 AÑOS-SIN VARIEDAD	S	4,64	0,00
1600000026307333	14-006-016-00023-0008	62000	PASTOS PERMANENTES DE 5 O MAS AÑOS-SIN VARIEDAD	S	0,16	0,00
1600000026307304	14-006-016-00024-0002	63000	PASTOS DE MENOS DE 5 AÑOS-SIN VARIEDAD	S	1,21	0,00
1600000026307330	14-006-016-00024-0007	62000	PASTOS PERMANENTES DE 5 O MAS AÑOS-SIN VARIEDAD	S	0,29	0,00
1600000026307372	14-006-016-00024-0009	62000	PASTOS PERMANENTES DE 5 O MAS AÑOS-SIN VARIEDAD	S	0,00	0,00
1600000026307343	14-006-016-00024-0020	63000	PASTOS DE MENOS DE 5 AÑOS-SIN VARIEDAD	S	0,75	0,00

<u>REF.</u>	<u>REFERENCIA SIGPAC</u>	<u>CULTIVO</u>	<u>DESCRIPCIÓN CULTIVO</u>	<u>S/R</u>	<u>SUP. PROPUESTA (ha)</u>	<u>SUP. CUMPLE (ha)</u>
160000026307344	14-006-016-00024-0020	63000	PASTOS DE MENOS DE 5 AÑOS-SIN VARIEDAD	S	25,25	0,00

Tener suscrito o haber tenido suscrito convenio de colaboración con el proyecto LIFE+**PUNTOS:** 0,00 N**Porcentaje de superficie determinada de la explotación bajo sistemas de producción integrada ganadera o producción ecológica****PUNTOS:** 4,00 100.0%

<u>REF.</u>	<u>REFERENCIA SIGPAC</u>	<u>CULTIVO</u>	<u>DESCRIPCIÓN CULTIVO</u>	<u>S/R</u>	<u>SUP. PROPUESTA (ha)</u>	<u>SUP. CUMPLE (ha)</u>
160000026307352	14-006-016-00023-0001	63000	PASTOS DE MENOS DE 5 AÑOS-SIN VARIEDAD	S	17,44	17,44
160000026307334	14-006-016-00023-0002	63000	PASTOS DE MENOS DE 5 AÑOS-SIN VARIEDAD	S	4,64	4,64
160000026307333	14-006-016-00023-0008	62000	PASTOS PERMANENTES DE 5 O MAS AÑOS-SIN VARIEDAD	S	0,16	0,16
160000026307304	14-006-016-00024-0002	63000	PASTOS DE MENOS DE 5 AÑOS-SIN VARIEDAD	S	1,21	1,21
160000026307330	14-006-016-00024-0007	62000	PASTOS PERMANENTES DE 5 O MAS AÑOS-SIN VARIEDAD	S	0,29	0,29
160000026307372	14-006-016-00024-0009	62000	PASTOS PERMANENTES DE 5 O MAS AÑOS-SIN VARIEDAD	S	0,00	0,00
160000026307343	14-006-016-00024-0020	63000	PASTOS DE MENOS DE 5 AÑOS-SIN VARIEDAD	S	0,75	0,75
160000026307344	14-006-016-00024-0020	63000	PASTOS DE MENOS DE 5 AÑOS-SIN VARIEDAD	S	25,25	25,25

Porcentaje de carga ganadera con especies rumiantes**PUNTOS:** 1,00 61.25%

<u>EXLOTACIÓN</u>	<u>ESPECIE</u>	<u>RUMIANTE</u>	<u>UGMs</u>
ES140030000131	BOVINA	SI	10.95
ES140030000131	CAPRINA	SI	0.8
ES140030000131	PORCINO	NO	13.94
ES140030000274	BOVINA	SI	5.89
ES140030000274	CAPRINA	SI	31.09
ES140030000274	PORCINO	NO	8.07
ES140060000154	BOVINA	SI	32.6
ES140060000154	CAPRINA	SI	0
ES140060000154	PORCINO	NO	6.42
ES140540000236	BOVINA	SI	4.35
ES140540000236	PORCINO	NO	25.79

Porcentaje de carga ganadera con especies ovina**PUNTOS:** 0,00 0.0%

<u>EXLOTACIÓN</u>	<u>ESPECIE</u>	<u>OVINA</u>	<u>UGMs</u>
ES140030000131	BOVINA	NO	10.95
ES140030000131	CAPRINA	NO	0.8
ES140030000131	PORCINO	NO	13.94
ES140030000274	BOVINA	NO	5.89
ES140030000274	CAPRINA	NO	31.09
ES140030000274	PORCINO	NO	8.07
ES140060000154	BOVINA	NO	32.6
ES140060000154	CAPRINA	NO	0
ES140060000154	PORCINO	NO	6.42
ES140540000236	BOVINA	NO	4.35
ES140540000236	PORCINO	NO	25.79

Pendiente media de la explotación**PUNTOS:** 2,00 9.68%

<u>REF.</u>	<u>REFERENCIA SIGPAC</u>	<u>CULTIVO</u>	<u>DESCRIPCIÓN CULTIVO</u>	<u>S/R</u>	<u>PENDIENTE MEDIA (%)</u>	<u>SUP. PROPUESTA (ha)</u>
160000026307352	14-006-016-00023-0001	63000	PASTOS DE MENOS DE 5 AÑOS-SIN VARIEDAD	S	9,35	17,44

REF.	REFERENCIA SIGPAC	CULTIVO	DESCRIPCIÓN CULTIVO	S/R	PENDIENTE	SUP.
					MEDIA (%)	PROPUESTA (ha)
1600000026307334	14-006-016-00023-0002	63000	PASTOS DE MENOS DE 5 AÑOS-SIN VARIEDAD	S	11,22	4,64
1600000026307333	14-006-016-00023-0008	62000	PASTOS PERMANENTES DE 5 O MAS AÑOS-SIN VARIEDAD	S	11,16	0,16
1600000026307304	14-006-016-00024-0002	63000	PASTOS DE MENOS DE 5 AÑOS-SIN VARIEDAD	S	13,25	1,21
1600000026307330	14-006-016-00024-0007	62000	PASTOS PERMANENTES DE 5 O MAS AÑOS-SIN VARIEDAD	S	11,37	0,29
1600000026307372	14-006-016-00024-0009	62000	PASTOS PERMANENTES DE 5 O MAS AÑOS-SIN VARIEDAD	S	11,93	0,00
1600000026307343	14-006-016-00024-0020	63000	PASTOS DE MENOS DE 5 AÑOS-SIN VARIEDAD	S	9,44	0,75
1600000026307344	14-006-016-00024-0020	63000	PASTOS DE MENOS DE 5 AÑOS-SIN VARIEDAD	S	9,44	25,25



APELLIDOS Y NOMBRE / RAZÓN SOCIAL	NIF	EXPEDIENTE	PROPUESTA
FAMILIA HIGUERA MORENO S.C.P.	J14450803	3043512	ADMITIDO
SOLICITA ACTUACIÓN 1	SOLICITA ACTUACIÓN 2	SOLICITA ACTUACIÓN 3	PROPUESTA ACTUACIÓN 3
NO	NO	SI	ADMITIDO

DETALLE DE ACTUACIÓN 3

IMPORTES POR ANUALIDAD

	SUPERFICIE PROPUESTA	SUPERFICIE SUBVENCIONABLE	2016	2017	2018	2019	2020
IMPORTE MÁXIMO	13,78	13,78	590,34 €	590,34 €	590,34 €	590,34 €	590,34 €
IMPORTE MEDIO DE TRANSFERENCIA (€/ha)			42,84 €	42,84 €	42,84 €	42,84 €	42,84 €

RECINTOS PROPUESTOS

REF.	REFERENCIA SIGPAC	CULTIVO	DESCRIPCIÓN CULTIVO	S/R	PEND. MEDIA (%)	SUP. DEC. (ha)	SUP. BRUTA (ha)	CAP (%)	SUP. NETA (ha)	SUP. DEC. ADMIN. (ha)	SUP. CAMPO (ha)	SUP. CALC. (ha)
1600000026247474	14-001-027-00010-0001	62000	PASTOS PERMANENTES DE 5 O MAS AÑOS-SIN VARIEDAD	S	17,95	1,53	3,08	25,00	0,77	0,77		0,77
1600000026247476	14-001-027-00054-0002	62000	PASTOS PERMANENTES DE 5 O MAS AÑOS-SIN VARIEDAD	S	25,94	2,43	4,98	45,00	2,24	2,24		2,24
1600000026247483	14-001-027-00010-0001	62000	PASTOS PERMANENTES DE 5 O MAS AÑOS-SIN VARIEDAD	S	17,95	10,77	10,77	100,00	10,77	10,77		10,77

INCIDENCIAS

INCIDENCIA DESCRIPCIÓN

80866	La superficie que figura en la capa de formación adehesada para el recinto, es inferior a la superficie por la que se solicita la ayuda para el recinto Ref:1600000026247474 Recinto:14-001-027-00010-001 Cultivo:62000 PASTOS PERMANENTES DE 5 O MAS AÑOS-SIN VARIEDAD Secano Sup. Dec. Adm.:6,11 Sup. Censo Bruta:3,08 Ref:1600000026247476 Recinto:14-001-027-00054-002 Cultivo:62000 PASTOS PERMANENTES DE 5 O MAS AÑOS-SIN VARIEDAD Secano Sup. Dec. Adm.:5,39 Sup. Censo Bruta:4,98
-------	---

DETALLE DE SUPERFICIE DE FORMACIÓN ADEHESADA EN EL CENSO DE DEHESAS

REF.	REFERENCIA SIGPAC	SUP. BRUTA (ha)	CAP (%)	SUP. NETA (ha)
1600000026247472	14-001-027-00008-0001	0,46	0,00	0,00
1600000026247473	14-001-027-00008-0002	0,04	0,00	0,00
1600000026247474	14-001-027-00010-0001	3,08	25,00	0,77
1600000026247475	14-001-027-00012-0001	8,31	65,00	5,40
1600000026247476	14-001-027-00054-0002	4,98	45,00	2,24
1600000026247477	14-001-027-00060-0001	0,74	100,00	0,74
1600000026247478	14-001-027-00060-0004	0,55	100,00	0,55
1600000026247479	14-001-027-00055-0001	0,11	55,00	0,06
1600000026247480	14-001-027-00008-0004	0,06	0,00	0,00
1600000026247481	14-001-027-00008-0001	13,06	100,00	13,06
1600000026247482	14-069-031-00063-0001	6,30	100,00	6,30
1600000026247483	14-001-027-00010-0001	10,77	100,00	10,77
TOTAL		48,46		39,89

RESUMEN CRITERIOS DE SELECCIÓN

10.1.3 Conservación y mejora de pastos en sistemas de dehesas.

PUNTOS: 9,00

	PUNTOS	
Plan de Gestión Integral de Dehesas oficialmente aprobado	0,00	N
Porcentaje de superficie determinada en Red Natura 2000	0,00	0.0%
Tener suscrito o haber tenido suscrito convenio de colaboración con el proyecto LIFE+	0,00	N
Porcentaje de superficie determinada de la explotación bajo sistemas de producción integrada ganadera o producción ecológica	4,00	100.0%
Porcentaje de carga ganadera con especies rumiantes	2,00	92.46%
Porcentaje de carga ganadera con especies ovina	0,00	0.0%
Pendiente media de la explotación	3,00	19.25%

DETALLE CRITERIOS DE SELECCIÓN

10.1.3 Conservación y mejora de pastos en sistemas de dehesas.

PUNTOS: 9,00

Plan de Gestión Integral de Dehesas oficialmente aprobado

PUNTOS: 0,00 N

Porcentaje de superficie determinada en Red Natura 2000

PUNTOS: 0,00 0.0%

REF.	REFERENCIA SIGPAC	CULTIVO	DESCRIPCIÓN CULTIVO	S/R	SUP. PROPUESTA (ha)	SUP. CUMPLE (ha)
160000026247474	14-001-027-00010-0001	62000	PASTOS PERMANENTES DE 5 O MAS AÑOS-SIN VARIEDAD	S	0,77	0,00
160000026247483	14-001-027-00010-0001	62000	PASTOS PERMANENTES DE 5 O MAS AÑOS-SIN VARIEDAD	S	10,77	0,00
160000026247476	14-001-027-00054-0002	62000	PASTOS PERMANENTES DE 5 O MAS AÑOS-SIN VARIEDAD	S	2,24	0,00

Tener suscrito o haber tenido suscrito convenio de colaboración con el proyecto LIFE+

PUNTOS: 0,00 N

Porcentaje de superficie determinada de la explotación bajo sistemas de producción integrada ganadera o producción ecológica

PUNTOS: 4,00 100.0%

REF.	REFERENCIA SIGPAC	CULTIVO	DESCRIPCIÓN CULTIVO	S/R	SUP. PROPUESTA (ha)	SUP. CUMPLE (ha)
160000026247474	14-001-027-00010-0001	62000	PASTOS PERMANENTES DE 5 O MAS AÑOS-SIN VARIEDAD	S	0,77	0,77
160000026247483	14-001-027-00010-0001	62000	PASTOS PERMANENTES DE 5 O MAS AÑOS-SIN VARIEDAD	S	10,77	10,77
160000026247476	14-001-027-00054-0002	62000	PASTOS PERMANENTES DE 5 O MAS AÑOS-SIN VARIEDAD	S	2,24	2,24

Porcentaje de carga ganadera con especies rumiantes

PUNTOS: 2,00 92.46%

EXPLOTACIÓN	ESPECIE	RUMIANTE	UGMs
ES140690000892	BOVINA	SI	12.29
ES140690000892	PORCINO	NO	1

Porcentaje de carga ganadera con especies ovina

PUNTOS: 0,00 0.0%

EXPLOTACIÓN	ESPECIE	OVINA	UGMs
ES140690000892	BOVINA	NO	12.29
ES140690000892	PORCINO	NO	1

Pendiente media de la explotación

PUNTOS: 3,00 19.25%

REF.	REFERENCIA SIGPAC	CULTIVO	DESCRIPCIÓN CULTIVO	S/R	PENDIENTE MEDIA (%)	SUP. PROPUESTA (ha)
160000026247474	14-001-027-00010-0001	62000	PASTOS PERMANENTES DE 5 O MAS AÑOS-SIN VARIEDAD	S	17,95	0,77
160000026247483	14-001-027-00010-0001	62000	PASTOS PERMANENTES DE 5 O MAS AÑOS-SIN VARIEDAD	S	17,95	10,77
160000026247476	14-001-027-00054-0002	62000	PASTOS PERMANENTES DE 5 O MAS AÑOS-SIN VARIEDAD	S	25,94	2,24



<u>APELLIDOS Y NOMBRE / RAZÓN SOCIAL</u>	<u>NIF</u>	<u>EXPEDIENTE</u>	<u>PROPUESTA</u>
FARRAS HAURY INGRID SILVIA	39023604X	3041918	ADMITIDO
<u>SOLICITA ACTUACIÓN 1</u>	<u>SOLICITA ACTUACIÓN 2</u>	<u>PROPUESTA ACTUACIÓN 2</u>	<u>SOLICITA ACTUACIÓN 3</u>
NO	SI	ADMITIDO	NO

DETALLE DE ACTUACIÓN 2

IMPORTES POR ANUALIDAD

	<u>SUPERFICIE PROPUESTA</u>	<u>SUPERFICIE SUBVENCIONABLE</u>	<u>2016</u>	<u>2017</u>	<u>2018</u>	<u>2019</u>	<u>2020</u>
IMPORTE MÁXIMO	42,73	42,73	4.055,50 €	4.055,50 €	4.055,50 €	4.055,50 €	4.055,50 €
IMPORTE MEDIO DE TRANSFERENCIA (€/ha)			94,91 €	94,91 €	94,91 €	94,91 €	94,91 €

RECINTOS PROPUESTOS

<u>REF.</u>	<u>REFERENCIA SIGPAC</u>	<u>CULTIVO</u>	<u>DESCRIPCIÓN CULTIVO</u>	<u>S/R</u>	<u>PEND. MEDIA (%)</u>	<u>SUP. DEC. (ha)</u>	<u>SUP. BRUTA (ha)</u>	<u>CAP (%)</u>	<u>SUP. NETA (ha)</u>	<u>SUP. DEC. ADMIN. (ha)</u>	<u>SUP. CAMPO (ha)</u>	<u>SUP. CALC. (ha)</u>
1600000026076889	14-069-028-00009-0002	62000	PASTOS PERMANENTES DE 5 O MAS AÑOS-SIN VARIEDAD	S	9,69	34,79	34,79	100,00	34,79	34,79		34,79
1600000026076903	14-069-028-00013-0001	62000	PASTOS PERMANENTES DE 5 O MAS AÑOS-SIN VARIEDAD	S	7,47	7,94	7,94	100,00	7,94	7,94		7,94

DETALLE DE SUPERFICIE DE FORMACIÓN ADEHESADA EN EL CENSO DE DEHESAS


<u>REF.</u>	<u>REFERENCIA SIGPAC</u>	<u>SUP. BRUTA (ha)</u>	<u>CAP (%)</u>	<u>SUP. NETA (ha)</u>
1600000026076888	14-069-027-00005-0001	4,19	100,00	4,19
1600000026076889	14-069-028-00009-0002	34,79	100,00	34,79
1600000026076890	14-069-028-00009-0008	0,89	85,00	0,76
1600000026076891	14-069-078-00013-0001	28,29	100,00	28,29
1600000026076892	14-069-028-00003-0001	10,43	100,00	10,43
1600000026076893	14-069-028-00003-0011	0,18	100,00	0,18
1600000026076894	14-069-028-00009-0002	66,63	100,00	66,63
1600000026076896	14-069-028-00008-0001	2,40	100,00	2,40
1600000026076897	14-069-028-00008-0003	0,51	100,00	0,51
1600000026076898	14-069-028-00007-0001	15,44	100,00	15,44
1600000026076899	14-069-028-00016-0001	0,29	100,00	0,29
1600000026076900	14-069-028-00015-0001	0,68	100,00	0,68
1600000026076901	14-069-028-00003-0009	0,13	0,00	0,00
1600000026076902	14-069-028-00014-0001	1,36	85,00	1,15
1600000026076903	14-069-028-00013-0001	7,94	100,00	7,94
1600000026076904	14-069-028-00010-0001	10,82	100,00	10,82
1600000026076905	14-069-028-00003-0008	0,02	0,00	0,00
TOTAL		184,99		184,50

RESUMEN CRITERIOS DE SELECCIÓN

10.1.3 Conservación y mejora de pastos en sistemas de dehesas.

PUNTOS: 7,00

	<u>PUNTOS</u>	
Plan de Gestión Integral de Dehesas oficialmente aprobado	0,00	N
Porcentaje de superficie determinada en Red Natura 2000	0,00	0.0%
Tener suscrito o haber tenido suscrito convenio de colaboración con el proyecto LIFE+	0,00	N
Porcentaje de superficie determinada de la explotación bajo sistemas de producción integrada ganadera o producción ecológica	4,00	100.0%
Porcentaje de carga ganadera con especies rumiantes	1,00	54.96%
Porcentaje de carga ganadera con especies ovina	0,00	0.0%
Pendiente media de la explotación	2,00	9.28%



DETALLE CRITERIOS DE SELECCIÓN

10.1.3 Conservación y mejora de pastos en sistemas de dehesas.

PUNTOS: 7,00

Plan de Gestión Integral de Dehesas oficialmente aprobado

PUNTOS: 0,00 N

Porcentaje de superficie determinada en Red Natura 2000

PUNTOS: 0,00 0.0%

REF.	REFERENCIA SIGPAC	CULTIVO	DESCRIPCIÓN CULTIVO	S/R	SUP. PROPUESTA (ha)	SUP. CUMPLE (ha)
1600000026076889	14-069-028-00009-0002	62000	PASTOS PERMANENTES DE 5 O MAS AÑOS-SIN VARIEDAD	S	34,79	0,00
1600000026076903	14-069-028-00013-0001	62000	PASTOS PERMANENTES DE 5 O MAS AÑOS-SIN VARIEDAD	S	7,94	0,00

Tener suscrito o haber tenido suscrito convenio de colaboración con el proyecto LIFE+

PUNTOS: 0,00 N

Porcentaje de superficie determinada de la explotación bajo sistemas de producción integrada ganadera o producción ecológica

PUNTOS: 4,00 100.0%

REF.	REFERENCIA SIGPAC	CULTIVO	DESCRIPCIÓN CULTIVO	S/R	SUP. PROPUESTA (ha)	SUP. CUMPLE (ha)
1600000026076889	14-069-028-00009-0002	62000	PASTOS PERMANENTES DE 5 O MAS AÑOS-SIN VARIEDAD	S	34,79	34,79
1600000026076903	14-069-028-00013-0001	62000	PASTOS PERMANENTES DE 5 O MAS AÑOS-SIN VARIEDAD	S	7,94	7,94

Porcentaje de carga ganadera con especies rumiantes

PUNTOS: 1,00 54.96%

EXPLORACIÓN	ESPECIE	RUMIANTE	UGMs
ES140690000154	BOVINA	SI	123.8
ES140690000154	PORCINO	NO	101.47

Porcentaje de carga ganadera con especies ovina

PUNTOS: 0,00 0.0%

EXPLORACIÓN	ESPECIE	OVINA	UGMs
ES140690000154	BOVINA	NO	123.8
ES140690000154	PORCINO	NO	101.47

Pendiente media de la explotación

PUNTOS: 2,00 9.28%

REF.	REFERENCIA SIGPAC	CULTIVO	DESCRIPCIÓN CULTIVO	S/R	PENDIENTE MEDIA (%)	SUP. PROPUESTA (ha)
1600000026076889	14-069-028-00009-0002	62000	PASTOS PERMANENTES DE 5 O MAS AÑOS-SIN VARIEDAD	S	9,69	34,79
1600000026076903	14-069-028-00013-0001	62000	PASTOS PERMANENTES DE 5 O MAS AÑOS-SIN VARIEDAD	S	7,47	7,94



<u>APELLIDOS Y NOMBRE / RAZÓN SOCIAL</u>	<u>NIF</u>	<u>EXPEDIENTE</u>	<u>PROPUESTA</u>
FELIPE BRETON RAFAEL	30200039G	3038550	ADMITIDO
<u>SOLICITA ACTUACIÓN 1</u>	<u>SOLICITA ACTUACIÓN 2</u>	<u>SOLICITA ACTUACIÓN 3</u>	<u>PROPUESTA ACTUACIÓN 3</u>
NO	NO	SI	ADMITIDO

DETALLE DE ACTUACIÓN 3

IMPORTES POR ANUALIDAD

	<u>SUPERFICIE PROPUESTA</u>	<u>SUPERFICIE SUBVENCIONABLE</u>	<u>2016</u>	<u>2017</u>	<u>2018</u>	<u>2019</u>	<u>2020</u>
IMPORTE MÁXIMO	14,03	14,03	601,05 €	601,05 €	601,05 €	601,05 €	601,05 €
IMPORTE MEDIO DE TRANSFERENCIA (€/ha)			42,84 €	42,84 €	42,84 €	42,84 €	42,84 €

RECINTOS PROPUESTOS

<u>REF.</u>	<u>REFERENCIA SIGPAC</u>	<u>CULTIVO</u>	<u>DESCRIPCIÓN CULTIVO</u>	<u>S/R</u>	<u>PEND. MEDIA (%)</u>	<u>SUP. DEC. (ha)</u>	<u>SUP. BRUTA (ha)</u>	<u>CAP (%)</u>	<u>SUP. NETA (ha)</u>	<u>SUP. DEC. ADMIN. (ha)</u>	<u>SUP. CAMPO (ha)</u>	<u>SUP. CALC. (ha)</u>
1500000013974623	14-062-017-00007-0001	62000	PASTOS PERMANENTES DE 5 O MAS AÑOS-SIN VARIEDAD	S	9,82	2,00	2,00	100,00	2,00	2,00		2,00
1500000013974631	14-062-017-00008-0001	62000	PASTOS PERMANENTES DE 5 O MAS AÑOS-SIN VARIEDAD	S	14,76	1,87	1,87	100,00	1,87	1,87		1,87
1500000013974651	14-062-017-00011-0001	62000	PASTOS PERMANENTES DE 5 O MAS AÑOS-SIN VARIEDAD	S	12,94	2,44	2,44	100,00	2,44	2,44		2,44
1600000001693752	14-062-017-00013-0001	62000	PASTOS PERMANENTES DE 5 O MAS AÑOS-SIN VARIEDAD	S	11,46	1,74	1,74	100,00	1,74	1,74		1,74
1600000001693755	14-062-017-00014-0001	62000	PASTOS PERMANENTES DE 5 O MAS AÑOS-SIN VARIEDAD	S	11,38	1,78	1,78	100,00	1,78	1,78		1,78
1600000001693859	14-062-018-00001-0001	62000	PASTOS PERMANENTES DE 5 O MAS AÑOS-SIN VARIEDAD	S	15,69	4,20	4,20	100,00	4,20	4,20		4,20

DETALLE DE SUPERFICIE DE FORMACIÓN ADEHESADA EN EL CENSO DE DEHESAS

<u>REF.</u>	<u>REFERENCIA SIGPAC</u>	<u>SUP. BRUTA (ha)</u>	<u>CAP (%)</u>	<u>SUP. NETA (ha)</u>
1500000013974623	14-062-017-00007-0001	2,00	100,00	2,00
1500000013974631	14-062-017-00008-0001	1,87	100,00	1,87
1500000013974651	14-062-017-00011-0001	2,44	100,00	2,44
1600000001693737	14-062-017-00009-0001	1,85	100,00	1,85
1600000001693741	14-062-017-00010-0001	1,77	100,00	1,77
1600000001693752	14-062-017-00013-0001	1,74	100,00	1,74
1600000001693755	14-062-017-00014-0001	1,78	100,00	1,78
1600000001693859	14-062-018-00001-0001	4,20	100,00	4,20
1600000001694556	14-062-030-00010-0001	1,65	100,00	1,65
1600000001694559	14-062-030-00012-0001	0,84	100,00	0,84
1600000001694640	14-062-030-00036-0001	5,93	100,00	5,93
1600000001694677	14-062-030-00076-0001	6,54	100,00	6,54
1600000001694685	14-062-030-00083-0001	1,16	100,00	1,16
1600000001694855	14-062-032-00033-0002	5,37	100,00	5,37
1600000001694927	14-062-033-00151-0001	0,43	100,00	0,43
1600000001694928	14-062-033-00151-0002	1,32	85,00	1,12
1600000001694933	14-062-033-00151-0003	1,40	100,00	1,40
1600000001694976	14-062-034-00077-0001	1,42	100,00	1,42
1600000001694994	14-062-034-00116-0003	4,74	100,00	4,74
1600000001695021	14-062-034-00148-0003	10,60	85,00	9,01
1600000011678750	14-062-034-00191-0001	0,15	100,00	0,15
1600000011679943	14-062-032-00002-0001	3,04	100,00	3,04
1600000011679945	14-062-032-00002-0003	0,02	100,00	0,02
1600000011679962	14-062-032-00013-0001	5,31	100,00	5,31
1600000011679965	14-062-032-00014-0001	2,43	100,00	2,43
TOTAL		70,00		68,21



RESUMEN CRITERIOS DE SELECCIÓN

10.1.3 Conservación y mejora de pastos en sistemas de dehesas.

PUNTOS: 9,00

	PUNTOS	
Plan de Gestión Integral de Dehesas oficialmente aprobado	0,00	N
Porcentaje de superficie determinada en Red Natura 2000	0,00	0.0%
Tener suscrito o haber tenido suscrito convenio de colaboración con el proyecto LIFE+	0,00	N
Porcentaje de superficie determinada de la explotación bajo sistemas de producción integrada ganadera o producción ecológica	4,00	100.0%
Porcentaje de carga ganadera con especies rumiantes	3,00	100.0%
Porcentaje de carga ganadera con especies ovina	0,00	0.0%
Pendiente media de la explotación	2,00	13.18%

DETALLE CRITERIOS DE SELECCIÓN

10.1.3 Conservación y mejora de pastos en sistemas de dehesas.

PUNTOS: 9,00

	PUNTOS:		
Plan de Gestión Integral de Dehesas oficialmente aprobado	0,00	N	
Porcentaje de superficie determinada en Red Natura 2000	0,00	0.0%	
		SUP. PROPUESTA (ha)	SUP. CUMPLE (ha)
REF.	REFERENCIA SIGPAC	CULTIVO	DESCRIPCIÓN CULTIVO
			S/R
1500000013974623	14-062-017-00007-0001	62000	PASTOS PERMANENTES DE 5 O MAS AÑOS-SIN VARIEDAD
			S
			2,00
1500000013974631	14-062-017-00008-0001	62000	PASTOS PERMANENTES DE 5 O MAS AÑOS-SIN VARIEDAD
			S
			1,87
1500000013974651	14-062-017-00011-0001	62000	PASTOS PERMANENTES DE 5 O MAS AÑOS-SIN VARIEDAD
			S
			2,44
1600000001693752	14-062-017-00013-0001	62000	PASTOS PERMANENTES DE 5 O MAS AÑOS-SIN VARIEDAD
			S
			1,74
1600000001693755	14-062-017-00014-0001	62000	PASTOS PERMANENTES DE 5 O MAS AÑOS-SIN VARIEDAD
			S
			1,78
1600000001693859	14-062-018-00001-0001	62000	PASTOS PERMANENTES DE 5 O MAS AÑOS-SIN VARIEDAD
			S
			4,20
			0,00
			0,00
			0,00
			0,00
			0,00
Tener suscrito o haber tenido suscrito convenio de colaboración con el proyecto LIFE+	PUNTOS:	0,00	N
Porcentaje de superficie determinada de la explotación bajo sistemas de producción integrada ganadera o producción ecológica	PUNTOS:	4,00	100.0%

	PUNTOS:		
		SUP. PROPUESTA (ha)	SUP. CUMPLE (ha)
REF.	REFERENCIA SIGPAC	CULTIVO	DESCRIPCIÓN CULTIVO
			S/R
1500000013974623	14-062-017-00007-0001	62000	PASTOS PERMANENTES DE 5 O MAS AÑOS-SIN VARIEDAD
			S
			2,00
1500000013974631	14-062-017-00008-0001	62000	PASTOS PERMANENTES DE 5 O MAS AÑOS-SIN VARIEDAD
			S
			1,87
1500000013974651	14-062-017-00011-0001	62000	PASTOS PERMANENTES DE 5 O MAS AÑOS-SIN VARIEDAD
			S
			2,44
1600000001693752	14-062-017-00013-0001	62000	PASTOS PERMANENTES DE 5 O MAS AÑOS-SIN VARIEDAD
			S
			1,74
1600000001693755	14-062-017-00014-0001	62000	PASTOS PERMANENTES DE 5 O MAS AÑOS-SIN VARIEDAD
			S
			1,78
1600000001693859	14-062-018-00001-0001	62000	PASTOS PERMANENTES DE 5 O MAS AÑOS-SIN VARIEDAD
			S
			4,20
			2,00
			1,87
			2,44
			1,74
			1,78
			4,20
			4,20

Porcentaje de carga ganadera con especies rumiantes

PUNTOS: 3,00 100.0%

EXPLORACIÓN	ESPECIE	RUMIANTE	UGMs
ES140620000037	CAPRINA	SI	13.2
ES140620000501	CAPRINA	SI	54.63
ES140620000575	CAPRINA	SI	7.68
ES140620000587	CAPRINA	SI	0.3
ES140620000588	CAPRINA	SI	0.15
ES140620000589	CAPRINA	SI	0.3
ES140620000590	CAPRINA	SI	0.3
ES140620000591	CAPRINA	SI	0.15

Porcentaje de carga ganadera con especies ovina

PUNTOS: 0,00 0.0%

<u>EXPLOTACIÓN</u>	<u>ESPECIE</u>	<u>OVINA</u>	<u>UGMs</u>
ES14062000037	CAPRINA	NO	13.2
ES140620000501	CAPRINA	NO	54.63
ES140620000575	CAPRINA	NO	7.68
ES140620000587	CAPRINA	NO	0.3
ES140620000588	CAPRINA	NO	0.15
ES140620000589	CAPRINA	NO	0.3
ES140620000590	CAPRINA	NO	0.3
ES140620000591	CAPRINA	NO	0.15

Pendiente media de la explotación

PUNTOS: 2,00 13.18%

<u>REF.</u>	<u>REFERENCIA SIGPAC</u>	<u>CULTIVO</u>	<u>DESCRIPCIÓN CULTIVO</u>	<u>S/R</u>	<u>PENDIENTE MEDIA (%)</u>	<u>SUP. PROPUESTA (ha)</u>
1500000013974623	14-062-017-00007-0001	62000	PASTOS PERMANENTES DE 5 O MAS AÑOS-SIN VARIEDAD	S	9,82	2,00
1500000013974631	14-062-017-00008-0001	62000	PASTOS PERMANENTES DE 5 O MAS AÑOS-SIN VARIEDAD	S	14,76	1,87
1500000013974651	14-062-017-00011-0001	62000	PASTOS PERMANENTES DE 5 O MAS AÑOS-SIN VARIEDAD	S	12,94	2,44
1600000001693752	14-062-017-00013-0001	62000	PASTOS PERMANENTES DE 5 O MAS AÑOS-SIN VARIEDAD	S	11,46	1,74
1600000001693755	14-062-017-00014-0001	62000	PASTOS PERMANENTES DE 5 O MAS AÑOS-SIN VARIEDAD	S	11,38	1,78
1600000001693859	14-062-018-00001-0001	62000	PASTOS PERMANENTES DE 5 O MAS AÑOS-SIN VARIEDAD	S	15,69	4,20



<u>APELLIDOS Y NOMBRE / RAZÓN SOCIAL</u>	<u>NIF</u>	<u>EXPEDIENTE</u>	<u>PROPUESTA</u>
FERNANDEZ CAMPOS MARIA LUCIA	16541217P	3043519	ADMITIDO
<u>SOLICITA ACTUACIÓN 1</u>	<u>SOLICITA ACTUACIÓN 2</u>	<u>SOLICITA ACTUACIÓN 3</u>	<u>PROPUESTA ACTUACIÓN 3</u>
NO	NO	SI	ADMITIDO

DETALLE DE ACTUACIÓN 3

IMPORTES POR ANUALIDAD

	<u>SUPERFICIE PROPUESTA</u>	<u>SUPERFICIE SUBVENCIONABLE</u>	<u>2016</u>	<u>2017</u>	<u>2018</u>	<u>2019</u>	<u>2020</u>
IMPORTE MÁXIMO	44,13	44,13	1.890,53 €	1.890,53 €	1.890,53 €	1.890,53 €	1.890,53 €
IMPORTE MEDIO DE TRANSFERENCIA (€/ha)			42,84 €	42,84 €	42,84 €	42,84 €	42,84 €

RECINTOS PROPUESTOS

REF.	REFERENCIA SIGPAC	CULTIVO	DESCRIPCIÓN CULTIVO	S/R	PEND. MEDIA (%)	SUP. DEC. (ha)	SUP. BRUTA (ha)	CAP (%)	SUP. NETA (ha)	SUP. DEC. ADMIN. (ha)	SUP. CAMPO (ha)	SUP. CALC. (ha)
1600000026287005	14-062-031-00021-0001	62000	PASTOS PERMANENTES DE 5 O MAS AÑOS-SIN VARIEDAD	S	14,99	3,74	4,34	85,00	3,69	3,69		3,69
1600000026287011	14-062-031-00011-0001	62000	PASTOS PERMANENTES DE 5 O MAS AÑOS-SIN VARIEDAD	S	12,30	26,99	26,05	100,00	26,05	26,05		26,05
1600000026287013	14-062-031-00018-0003	62000	PASTOS PERMANENTES DE 5 O MAS AÑOS-SIN VARIEDAD	S	9,93	10,05	7,60	100,00	7,60	7,60		7,60
1600000026287014	14-062-031-00018-0003	62000	PASTOS PERMANENTES DE 5 O MAS AÑOS-SIN VARIEDAD	S	9,93	7,55	6,79	100,00	6,79	6,79		6,79

INCIDENCIAS

INCIDENCIA DESCRIPCIÓN

80866	La superficie que figura en la capa de formación adhesionada para el recinto, es inferior a la superficie por la que se solicita la ayuda para el recinto Ref:1600000026287005 Recinto:14-062-031-00021-0001 Cultivo:62000 PASTOS PERMANENTES DE 5 O MAS AÑOS-SIN VARIEDAD Secano Sup. Dec. Adm.:4,4 Sup. Censo Bruta:4,34 Ref:1600000026287011 Recinto:14-062-031-00011-0001 Cultivo:62000 PASTOS PERMANENTES DE 5 O MAS AÑOS-SIN VARIEDAD Secano Sup. Dec. Adm.:26,99 Sup. Censo Bruta:26,05 Ref:1600000026287013 Recinto:14-062-031-00018-0003 Cultivo:62000 PASTOS PERMANENTES DE 5 O MAS AÑOS-SIN VARIEDAD Secano Sup. Dec. Adm.:10,05 Sup. Censo Bruta:7,6 Ref:1600000026287014 Recinto:14-062-031-00018-0003 Cultivo:62000 PASTOS PERMANENTES DE 5 O MAS AÑOS-SIN VARIEDAD Secano Sup. Dec. Adm.:7,55 Sup. Censo Bruta:6,79
-------	--

DETALLE DE SUPERFICIE DE FORMACIÓN ADEHESADA EN EL CENSO DE DEHESAS

REF.	REFERENCIA SIGPAC	SUP. BRUTA (ha)	CAP (%)	SUP. NETA (ha)
1600000026287004	14-062-031-00021-0001	17,19	85,00	14,61
1600000026287005	14-062-031-00021-0001	4,34	85,00	3,69
1600000026287006	14-062-031-00022-0001	2,41	100,00	2,41
1600000026287007	14-062-031-00023-0003	18,87	100,00	18,87
1600000026287009	14-062-031-00015-0001	0,51	100,00	0,51
1600000026287011	14-062-031-00011-0001	26,05	100,00	26,05
1600000026287012	14-062-031-00018-0003	8,03	100,00	8,03
1600000026287013	14-062-031-00018-0003	7,60	100,00	7,60
1600000026287014	14-062-031-00018-0003	6,79	100,00	6,79
1600000026287016	14-062-031-00017-0001	5,78	100,00	5,78
TOTAL		97,57		94,34

RESUMEN CRITERIOS DE SELECCIÓN

10.1.3 Conservación y mejora de pastos en sistemas de dehesas.

PUNTOS: 9,00

	<u>PUNTOS</u>	
Plan de Gestión Integral de Dehesas oficialmente aprobado	0,00	N
Porcentaje de superficie determinada en Red Natura 2000	0,00	0.0%
Tener suscrito o haber tenido suscrito convenio de colaboración con el proyecto LIFE+	0,00	N
Porcentaje de superficie determinada de la explotación bajo sistemas de producción integrada ganadera o producción ecológica	4,00	100.0%
Porcentaje de carga ganadera con especies rumiantes	3,00	100.0%
Porcentaje de carga ganadera con especies ovina	0,00	0.0%
Pendiente media de la explotación	2,00	11.75%

DETALLE CRITERIOS DE SELECCIÓN

10.1.3 Conservación y mejora de pastos en sistemas de dehesas.

PUNTOS: 9,00

Plan de Gestión Integral de Dehesas oficialmente aprobado

PUNTOS: 0,00 N

Porcentaje de superficie determinada en Red Natura 2000

PUNTOS: 0,00 0.0%

REF.	REFERENCIA SIGPAC	CULTIVO	DESCRIPCIÓN CULTIVO	S/R	SUP. PROPUESTA (ha)	SUP. CUMPLE (ha)
1600000026287011	14-062-031-00011-0001	62000	PASTOS PERMANENTES DE 5 O MAS AÑOS-SIN VARIEDAD	S	26,05	0,00
1600000026287014	14-062-031-00018-0003	62000	PASTOS PERMANENTES DE 5 O MAS AÑOS-SIN VARIEDAD	S	6,79	0,00
1600000026287013	14-062-031-00018-0003	62000	PASTOS PERMANENTES DE 5 O MAS AÑOS-SIN VARIEDAD	S	7,60	0,00
1600000026287005	14-062-031-00021-0001	62000	PASTOS PERMANENTES DE 5 O MAS AÑOS-SIN VARIEDAD	S	3,69	0,00

Tener suscrito o haber tenido suscrito convenio de colaboración con el proyecto LIFE+

PUNTOS: 0,00 N

Porcentaje de superficie determinada de la explotación bajo sistemas de producción integrada ganadera o producción ecológica

PUNTOS: 4,00 100.0%

REF.	REFERENCIA SIGPAC	CULTIVO	DESCRIPCIÓN CULTIVO	S/R	SUP. PROPUESTA (ha)	SUP. CUMPLE (ha)
1600000026287011	14-062-031-00011-0001	62000	PASTOS PERMANENTES DE 5 O MAS AÑOS-SIN VARIEDAD	S	26,05	26,05
1600000026287013	14-062-031-00018-0003	62000	PASTOS PERMANENTES DE 5 O MAS AÑOS-SIN VARIEDAD	S	7,60	7,60
1600000026287014	14-062-031-00018-0003	62000	PASTOS PERMANENTES DE 5 O MAS AÑOS-SIN VARIEDAD	S	6,79	6,79
1600000026287005	14-062-031-00021-0001	62000	PASTOS PERMANENTES DE 5 O MAS AÑOS-SIN VARIEDAD	S	3,69	3,69

Porcentaje de carga ganadera con especies rumiantes

PUNTOS: 3,00 100.0%

EXPLOTACIÓN	ESPECIE	RUMIANTE	UGMs
ES140620000172	CAPRINA	SI	185.83
ES140620000172	PORCINO	NO	0

Porcentaje de carga ganadera con especies ovina


PUNTOS: 0,00 0.0%

EXPLOTACIÓN	ESPECIE	OVINA	UGMs
ES140620000172	CAPRINA	NO	185.83
ES140620000172	PORCINO	NO	0

Pendiente media de la explotación

PUNTOS: 2,00 11.75%

REF.	REFERENCIA SIGPAC	CULTIVO	DESCRIPCIÓN CULTIVO	S/R	PENDIENTE MEDIA (%)	SUP. PROPUESTA (ha)
1600000026287011	14-062-031-00011-0001	62000	PASTOS PERMANENTES DE 5 O MAS AÑOS-SIN VARIEDAD	S	12,30	26,05
1600000026287013	14-062-031-00018-0003	62000	PASTOS PERMANENTES DE 5 O MAS AÑOS-SIN VARIEDAD	S	9,93	7,60
1600000026287014	14-062-031-00018-0003	62000	PASTOS PERMANENTES DE 5 O MAS AÑOS-SIN VARIEDAD	S	9,93	6,79
1600000026287005	14-062-031-00021-0001	62000	PASTOS PERMANENTES DE 5 O MAS AÑOS-SIN VARIEDAD	S	14,99	3,69



<u>APELLIDOS Y NOMBRE / RAZÓN SOCIAL</u>	<u>NIF</u>	<u>EXPEDIENTE</u>	<u>PROPUESTA</u>
FERNANDEZ FERNANDEZ DIEGO	30198371S	3034393	ADMITIDO
<u>SOLICITA ACTUACIÓN 1</u>	<u>SOLICITA ACTUACIÓN 2</u>	<u>SOLICITA ACTUACIÓN 3</u>	<u>PROPUESTA ACTUACIÓN 3</u>
NO	NO	SI	ADMITIDO

DETALLE DE ACTUACIÓN 3

IMPORTES POR ANUALIDAD

	<u>SUPERFICIE PROPUESTA</u>	<u>SUPERFICIE SUBVENCIONABLE</u>	<u>2016</u>	<u>2017</u>	<u>2018</u>	<u>2019</u>	<u>2020</u>
IMPORTE MÁXIMO	19,28	19,28	825,96 €	825,96 €	825,96 €	825,96 €	825,96 €
IMPORTE MEDIO DE TRANSFERENCIA (€/ha)			42,84 €	42,84 €	42,84 €	42,84 €	42,84 €

RECINTOS PROPUESTOS

<u>REF.</u>	<u>REFERENCIA SIGPAC</u>	<u>CULTIVO</u>	<u>DESCRIPCIÓN CULTIVO</u>	<u>S/R</u>	<u>PEND. MEDIA (%)</u>	<u>SUP. DEC. (ha)</u>	<u>SUP. BRUTA (ha)</u>	<u>CAP (%)</u>	<u>SUP. NETA (ha)</u>	<u>SUP. DEC. ADMIN. (ha)</u>	<u>SUP. CAMPO (ha)</u>	<u>SUP. CALC. (ha)</u>
160000001112898	14-035-038-00015-0002	63000	PASTOS DE MENOS DE 5 AÑOS-SIN VARIEDAD	S	7,98	13,29	3,88	100,00	3,88	3,88		3,88
160000001112901	14-035-038-00016-0001	63000	PASTOS DE MENOS DE 5 AÑOS-SIN VARIEDAD	S	8,67	17,61	13,75	100,00	13,75	13,75		13,75
160000001113081	14-035-038-00067-0001	62000	PASTOS PERMANENTES DE 5 O MAS AÑOS-SIN VARIEDAD	S	5,61	1,67	1,95	85,00	1,65	1,65		1,65

INCIDENCIAS

INCIDENCIA DESCRIPCIÓN

80866	La superficie que figura en la capa de formación adhesionada para el recinto, es inferior a la superficie por la que se solicita la ayuda para el recinto Ref:160000001112898 Recinto:14-035-038-00015-002 Cultivo:63000 PASTOS DE MENOS DE 5 AÑOS-SIN VARIEDAD Secano Sup. Dec. Adm.:13,29 Sup. Censo Bruta:3,88 Ref:160000001112901 Recinto:14-035-038-00016-001 Cultivo:63000 PASTOS DE MENOS DE 5 AÑOS-SIN VARIEDAD Secano Sup. Dec. Adm.:17,61 Sup. Censo Bruta:13,75 Ref:160000001113081 Recinto:14-035-038-00067-001 Cultivo:62000 PASTOS PERMANENTES DE 5 O MAS AÑOS-SIN VARIEDAD Secano Sup. Dec. Adm.:1,96 Sup. Censo Bruta:1,95
-------	---

DETALLE DE SUPERFICIE DE FORMACIÓN ADEHESADA EN EL CENSO DE DEHESAS

<u>REF.</u>	<u>REFERENCIA SIGPAC</u>	<u>SUP. BRUTA (ha)</u>	<u>CAP (%)</u>	<u>SUP. NETA (ha)</u>
160000000981178	14-023-016-00007-0001	1,61	100,00	1,61
160000001112886	14-035-038-00014-0001	2,10	100,00	2,10
160000001112890	14-035-038-00014-0002	0,13	100,00	0,13
160000001112898	14-035-038-00015-0002	3,88	100,00	3,88
160000001112901	14-035-038-00016-0001	13,75	100,00	13,75
160000001112936	14-035-038-00036-0001	9,33	85,00	7,93
160000001112940	14-035-038-00037-0001	4,58	85,00	3,90
160000001113077	14-035-038-00066-0001	2,94	100,00	2,94
160000001113081	14-035-038-00067-0001	1,95	85,00	1,65
160000001751058	14-072-010-00202-0001	1,74	100,00	1,74
1600000010033481	14-072-010-00072-0001	0,05	100,00	0,05
1600000010512213	14-035-038-00009-0001	2,28	100,00	2,28
1600000010512219	14-035-038-00010-0001	4,09	100,00	4,09
1600000010562358	14-035-038-00034-0001	8,33	100,00	8,33
TOTAL		56,76		54,38

RESUMEN CRITERIOS DE SELECCIÓN

10.1.3 Conservación y mejora de pastos en sistemas de dehesas.

PUNTOS: 5,00

	<u>PUNTOS</u>	
Plan de Gestión Integral de Dehesas oficialmente aprobado	0,00	N
Porcentaje de superficie determinada en Red Natura 2000	0,00	0.0%
Tener suscrito o haber tenido suscrito convenio de colaboración con el proyecto LIFE+	0,00	N
Porcentaje de superficie determinada de la explotación bajo sistemas de producción integrada ganadera o producción ecológica	0,00	0.0%
Porcentaje de carga ganadera con especies rumiantes	3,00	100.0%
Porcentaje de carga ganadera con especies ovina	0,00	0.0%
Pendiente media de la explotación	2,00	8.27%

DETALLE CRITERIOS DE SELECCIÓN**10.1.3 Conservación y mejora de pastos en sistemas de dehesas.****PUNTOS:** 5,00**Plan de Gestión Integral de Dehesas oficialmente aprobado****PUNTOS:** 0,00 N**Porcentaje de superficie determinada en Red Natura 2000****PUNTOS:** 0,00 0.0%

<u>REF.</u>	<u>REFERENCIA SIGPAC</u>	<u>CULTIVO</u>	<u>DESCRIPCIÓN CULTIVO</u>	<u>S/R</u>	<u>SUP. PROPUESTA (ha)</u>	<u>SUP. CUMPLE (ha)</u>
1600000001112898	14-035-038-00015-0002	63000	PASTOS DE MENOS DE 5 AÑOS-SIN VARIEDAD	S	3,88	0,00
1600000001112901	14-035-038-00016-0001	63000	PASTOS DE MENOS DE 5 AÑOS-SIN VARIEDAD	S	13,75	0,00
1600000001113081	14-035-038-00067-0001	62000	PASTOS PERMANENTES DE 5 O MAS AÑOS-SIN VARIEDAD	S	1,65	0,00

Tener suscrito o haber tenido suscrito convenio de colaboración con el proyecto LIFE+**PUNTOS:** 0,00 N**Porcentaje de superficie determinada de la explotación bajo sistemas de producción integrada ganadera o producción ecológica****PUNTOS:** 0,00 0.0%

<u>REF.</u>	<u>REFERENCIA SIGPAC</u>	<u>CULTIVO</u>	<u>DESCRIPCIÓN CULTIVO</u>	<u>S/R</u>	<u>SUP. PROPUESTA (ha)</u>	<u>SUP. CUMPLE (ha)</u>
1600000001112898	14-035-038-00015-0002	63000	PASTOS DE MENOS DE 5 AÑOS-SIN VARIEDAD	S	3,88	0,00
1600000001112901	14-035-038-00016-0001	63000	PASTOS DE MENOS DE 5 AÑOS-SIN VARIEDAD	S	13,75	0,00
1600000001113081	14-035-038-00067-0001	62000	PASTOS PERMANENTES DE 5 O MAS AÑOS-SIN VARIEDAD	S	1,65	0,00

Porcentaje de carga ganadera con especies rumiantes**PUNTOS:** 3,00 100.0%

<u>EXPLOTACIÓN</u>	<u>ESPECIE</u>	<u>RUMIANTE</u>	<u>UGMs</u>
ES140350000490	CAPRINA	SI	37.82

Porcentaje de carga ganadera con especies ovina**PUNTOS:** 0,00 0.0%

<u>EXPLOTACIÓN</u>	<u>ESPECIE</u>	<u>OVINA</u>	<u>UGMs</u>
ES140350000490	CAPRINA	NO	37.82

Pendiente media de la explotación**PUNTOS:** 2,00 8.27%

<u>REF.</u>	<u>REFERENCIA SIGPAC</u>	<u>CULTIVO</u>	<u>DESCRIPCIÓN CULTIVO</u>	<u>S/R</u>	<u>PENDIENTE MEDIA (%)</u>	<u>SUP. PROPUESTA (ha)</u>
1600000001112898	14-035-038-00015-0002	63000	PASTOS DE MENOS DE 5 AÑOS-SIN VARIEDAD	S	7,98	3,88
1600000001112901	14-035-038-00016-0001	63000	PASTOS DE MENOS DE 5 AÑOS-SIN VARIEDAD	S	8,67	13,75
1600000001113081	14-035-038-00067-0001	62000	PASTOS PERMANENTES DE 5 O MAS AÑOS-SIN VARIEDAD	S	5,61	1,65



<u>APELLIDOS Y NOMBRE / RAZÓN SOCIAL</u>	<u>NIF</u>	<u>EXPEDIENTE</u>	<u>PROPUESTA</u>
FERNANDEZ HERRERO CARLOS MANUEL	75704034V	3038551	ADMITIDO
<u>SOLICITA ACTUACIÓN 1</u>	<u>SOLICITA ACTUACIÓN 2</u>	<u>SOLICITA ACTUACIÓN 3</u>	<u>PROPUESTA ACTUACIÓN 3</u>
NO	NO	SI	ADMITIDO

DETALLE DE ACTUACIÓN 3

IMPORTES POR ANUALIDAD

	<u>SUPERFICIE PROPUESTA</u>	<u>SUPERFICIE SUBVENCIONABLE</u>	<u>2016</u>	<u>2017</u>	<u>2018</u>	<u>2019</u>	<u>2020</u>
IMPORTE MÁXIMO	47,46	47,46	2.033,19 €	2.033,19 €	2.033,19 €	2.033,19 €	2.033,19 €
IMPORTE MEDIO DE TRANSFERENCIA (€/ha)			42,84 €	42,84 €	42,84 €	42,84 €	42,84 €

RECINTOS PROPUESTOS

<u>REF.</u>	<u>REFERENCIA SIGPAC</u>	<u>CULTIVO</u>	<u>DESCRIPCIÓN CULTIVO</u>	<u>S/R</u>	<u>PEND. MEDIA (%)</u>	<u>SUP. DEC. (ha)</u>	<u>SUP. BRUTA (ha)</u>	<u>CAP (%)</u>	<u>SUP. NETA (ha)</u>	<u>SUP. DEC. ADMIN. (ha)</u>	<u>SUP. CAMPO (ha)</u>	<u>SUP. CALC. (ha)</u>
160000001693556	14-062-012-00021-0001	62000	PASTOS PERMANENTES DE 5 O MAS AÑOS-SIN VARIEDAD	S	9,45	7,31	5,20	100,00	5,20	5,20		5,20
1600000011700438	14-062-011-00002-0002	62000	PASTOS PERMANENTES DE 5 O MAS AÑOS-SIN VARIEDAD	S	19,83	13,67	13,65	100,00	13,65	13,65		13,65
1600000011700466	14-062-011-00004-0001	62000	PASTOS PERMANENTES DE 5 O MAS AÑOS-SIN VARIEDAD	S	22,41	9,23	10,86	85,00	9,23	9,23		9,23
1600000011700475	14-062-011-00005-0001	62000	PASTOS PERMANENTES DE 5 O MAS AÑOS-SIN VARIEDAD	S	12,32	19,50	19,38	100,00	19,38	19,38		19,38

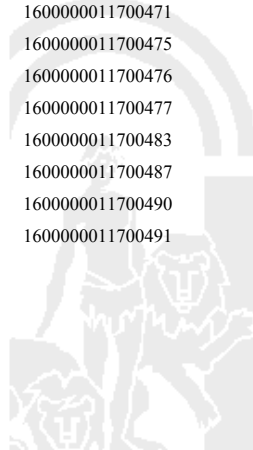
INCIDENCIAS

INCIDENCIA DESCRIPCIÓN

80866 La superficie que figura en la capa de formación adhesionada para el recinto, es inferior a la superficie por la que se solicita la ayuda para el recinto
 Ref:160000001693556 Recinto:14-062-012-00021-0001 Cultivo:62000 PASTOS PERMANENTES DE 5 O MAS AÑOS-SIN VARIEDAD Secano Sup. Dec. Adm.:7,31 Sup. Censo Bruta:5,2
 Ref:1600000011700438 Recinto:14-062-011-00002-0002 Cultivo:62000 PASTOS PERMANENTES DE 5 O MAS AÑOS-SIN VARIEDAD Secano Sup. Dec. Adm.:13,67 Sup. Censo Bruta:13,65
 Ref:1600000011700475 Recinto:14-062-011-00005-0001 Cultivo:62000 PASTOS PERMANENTES DE 5 O MAS AÑOS-SIN VARIEDAD Secano Sup. Dec. Adm.:19,5 Sup. Censo Bruta:19,38

DETALLE DE SUPERFICIE DE FORMACIÓN ADEHESADA EN EL CENSO DE DEHESAS

<u>REF.</u>	<u>REFERENCIA SIGPAC</u>	<u>SUP. BRUTA (ha)</u>	<u>CAP (%)</u>	<u>SUP. NETA (ha)</u>
160000001693355	14-062-011-00014-0001	1,04	100,00	1,04
160000001693556	14-062-012-00021-0001	5,20	100,00	5,20
160000001693558	14-062-012-00022-0001	40,04	100,00	40,04
160000001693564	14-062-012-00024-0001	56,98	100,00	56,98
160000001693566	14-062-012-00025-0001	27,03	85,00	22,97
1600000011700430	14-062-011-00001-0004	114,54	65,00	74,45
1600000011700433	14-062-011-00002-0001	1,54	100,00	1,54
1600000011700437	14-062-011-00002-0002	13,95	100,00	13,95
1600000011700438	14-062-011-00002-0002	13,65	100,00	13,65
1600000011700444	14-062-011-00002-0009	15,29	100,00	15,29
1600000011700448	14-062-011-00002-0012	2,00	100,00	2,00
1600000011700452	14-062-011-00002-0013	0,04	100,00	0,04
1600000011700454	14-062-011-00002-0014	6,00	100,00	6,00
1600000011700458	14-062-011-00003-0001	36,78	65,00	23,91
1600000011700464	14-062-011-00003-0004	0,24	100,00	0,24
1600000011700466	14-062-011-00004-0001	10,86	85,00	9,23
1600000011700470	14-062-011-00004-0001	10,30	65,00	6,69
1600000011700471	14-062-011-00004-0001	2,85	85,00	2,42
1600000011700475	14-062-011-00005-0001	19,38	100,00	19,38
1600000011700476	14-062-011-00005-0001	9,18	100,00	9,18
1600000011700477	14-062-011-00005-0002	0,47	100,00	0,47
1600000011700483	14-062-011-00006-0001	38,44	100,00	38,44
1600000011700487	14-062-011-00007-0001	1,17	100,00	1,17
1600000011700490	14-062-011-00008-0001	0,80	100,00	0,80
1600000011700491	14-062-011-00009-0001	1,84	100,00	1,84
TOTAL		429,61		366,92



RESUMEN CRITERIOS DE SELECCIÓN

10.1.3 Conservación y mejora de pastos en sistemas de dehesas.

PUNTOS: 10,30

	PUNTOS	
Plan de Gestión Integral de Dehesas oficialmente aprobado	0,00	N
Porcentaje de superficie determinada en Red Natura 2000	1,30	30.4%
Tener suscrito o haber tenido suscrito convenio de colaboración con el proyecto LIFE+	0,00	N
Porcentaje de superficie determinada de la explotación bajo sistemas de producción integrada ganadera o producción ecológica	4,00	100.0%
Porcentaje de carga ganadera con especies rumiantes	2,00	99.86%
Porcentaje de carga ganadera con especies ovina	0,00	0.0%
Pendiente media de la explotación	3,00	16.13%

DETALLE CRITERIOS DE SELECCIÓN

10.1.3 Conservación y mejora de pastos en sistemas de dehesas.

PUNTOS: 10,30

Plan de Gestión Integral de Dehesas oficialmente aprobado	PUNTOS:	0,00	N			
Porcentaje de superficie determinada en Red Natura 2000	PUNTOS:	1,30	30.4%			
		<u>SUP. PROPUESTA (ha)</u>	<u>SUP. CUMPLE (ha)</u>			
<u>REF.</u>	<u>REFERENCIA SIGPAC</u>	<u>CULTIVO</u>	<u>DESCRIPCIÓN CULTIVO</u>	<u>S/R</u>		
1600000011700438	14-062-011-00002-0002	62000	PASTOS PERMANENTES DE 5 O MAS AÑOS-SIN VARIEDAD	S	13,65	0,00
1600000011700466	14-062-011-00004-0001	62000	PASTOS PERMANENTES DE 5 O MAS AÑOS-SIN VARIEDAD	S	9,23	9,23
1600000011700475	14-062-011-00005-0001	62000	PASTOS PERMANENTES DE 5 O MAS AÑOS-SIN VARIEDAD	S	19,38	0,00
1600000001693556	14-062-012-00021-0001	62000	PASTOS PERMANENTES DE 5 O MAS AÑOS-SIN VARIEDAD	S	5,20	5,20
Tener suscrito o haber tenido suscrito convenio de colaboración con el proyecto LIFE+	PUNTOS:	0,00	N			
Porcentaje de superficie determinada de la explotación bajo sistemas de producción integrada ganadera o producción ecológica	PUNTOS:	4,00	100.0%			
		<u>SUP. PROPUESTA (ha)</u>	<u>SUP. CUMPLE (ha)</u>			
<u>REF.</u>	<u>REFERENCIA SIGPAC</u>	<u>CULTIVO</u>	<u>DESCRIPCIÓN CULTIVO</u>	<u>S/R</u>		
1600000011700438	14-062-011-00002-0002	62000	PASTOS PERMANENTES DE 5 O MAS AÑOS-SIN VARIEDAD	S	13,65	13,65
1600000011700466	14-062-011-00004-0001	62000	PASTOS PERMANENTES DE 5 O MAS AÑOS-SIN VARIEDAD	S	9,23	9,23
1600000011700475	14-062-011-00005-0001	62000	PASTOS PERMANENTES DE 5 O MAS AÑOS-SIN VARIEDAD	S	19,38	19,38
1600000001693556	14-062-012-00021-0001	62000	PASTOS PERMANENTES DE 5 O MAS AÑOS-SIN VARIEDAD	S	5,20	5,20
Porcentaje de carga ganadera con especies rumiantes	PUNTOS:	2,00	99.86%			
		<u>EXPLORACIÓN</u>	<u>ESPECIE</u>	<u>RUMIANTE</u>	<u>UGMs</u>	
		ES140620000210	CAPRINA	SI	131.77	
		ES140620000210	PORCINO	NO	0.18	
Porcentaje de carga ganadera con especies ovina	PUNTOS:	0,00	0.0%			
		<u>EXPLORACIÓN</u>	<u>ESPECIE</u>	<u>OVINA</u>	<u>UGMs</u>	
		ES140620000210	CAPRINA	NO	131.77	
		ES140620000210	PORCINO	NO	0.18	
Pendiente media de la explotación	PUNTOS:	3,00	16.13%			

REF.	REFERENCIA SIGPAC	CULTIVO	DESCRIPCIÓN CULTIVO	S/R	PENDIENTE		SUP.
					MEDIA (%)	PROPUESTA	(ha)
1600000011700438	14-062-011-00002-0002	62000	PASTOS PERMANENTES DE 5 O MAS AÑOS-SIN VARIEDAD	S	19,83		13,65
1600000011700466	14-062-011-00004-0001	62000	PASTOS PERMANENTES DE 5 O MAS AÑOS-SIN VARIEDAD	S	22,41		9,23
1600000011700475	14-062-011-00005-0001	62000	PASTOS PERMANENTES DE 5 O MAS AÑOS-SIN VARIEDAD	S	12,32		19,38
1600000001693556	14-062-012-00021-0001	62000	PASTOS PERMANENTES DE 5 O MAS AÑOS-SIN VARIEDAD	S	9,45		5,20



<u>APELLIDOS Y NOMBRE / RAZÓN SOCIAL</u>	<u>NIF</u>	<u>EXPEDIENTE</u>	<u>PROPUESTA</u>
FERNANDEZ MADUEÑO FAUSTO JUAN	45946020R	3043515	ADMITIDO
<u>SOLICITA ACTUACIÓN 1</u>	<u>SOLICITA ACTUACIÓN 2</u>	<u>SOLICITA ACTUACIÓN 3</u>	<u>PROPUESTA ACTUACIÓN 3</u>
NO	NO	SI	ADMITIDO

DETALLE DE ACTUACIÓN 3

IMPORTES POR ANUALIDAD

	<u>SUPERFICIE PROPUESTA</u>	<u>SUPERFICIE SUBVENCIONABLE</u>	<u>2016</u>	<u>2017</u>	<u>2018</u>	<u>2019</u>	<u>2020</u>
IMPORTE MÁXIMO	52,61	50,00	2.142,00 €	2.142,00 €	2.142,00 €	2.142,00 €	2.142,00 €
IMPORTE MEDIO DE TRANSFERENCIA (€/ha)			40,71 €	40,71 €	40,71 €	40,71 €	40,71 €

RECINTOS PROPUESTOS

<u>REF.</u>	<u>REFERENCIA SIGPAC</u>	<u>CULTIVO</u>	<u>DESCRIPCIÓN CULTIVO</u>	<u>S/R</u>	<u>PEND. MEDIA (%)</u>	<u>SUP. DEC. (ha)</u>	<u>SUP. BRUTA (ha)</u>	<u>CAP (%)</u>	<u>SUP. NETA (ha)</u>	<u>SUP. DEC. ADMIN. (ha)</u>	<u>SUP. CAMPO (ha)</u>	<u>SUP. CALC. (ha)</u>
1600000026245185	14-051-005-00002-0001	63000	PASTOS DE MENOS DE 5 AÑOS-SIN VARIEDAD	S	8,78	1,61	1,54	100,00	1,54	1,54		1,54
1600000026245186	14-051-006-00013-0002	63000	PASTOS DE MENOS DE 5 AÑOS-SIN VARIEDAD	S	10,55	51,12	51,07	100,00	51,07	51,07		51,07

INCIDENCIAS

INCIDENCIA DESCRIPCIÓN

- 80861 Superficie solicitada mayor a la superficie máxima permitida para la operación.(50has)
Sup. Resulta:52,61
- 80866 La superficie que figura en la capa de formación adhesionada para el recinto, es inferior a la superficie por la que se solicita la ayuda para el recinto
Ref:1600000026245185 Recinto:14-051-005-00002-001 Cultivo:63000 PASTOS DE MENOS DE 5 AÑOS-SIN VARIEDAD Secano Sup. Dec. Adm.:1,61 Sup. Censo Bruta:1,54
Ref:1600000026245186 Recinto:14-051-006-00013-002 Cultivo:63000 PASTOS DE MENOS DE 5 AÑOS-SIN VARIEDAD Secano Sup. Dec. Adm.:51,12 Sup. Censo Bruta:51,07

DETALLE DE SUPERFICIE DE FORMACIÓN ADEHESADA EN EL CENSO DE DEHESAS

<u>REF.</u>	<u>REFERENCIA SIGPAC</u>	<u>SUP. BRUTA (ha)</u>	<u>CAP (%)</u>	<u>SUP. NETA (ha)</u>
1600000026245174	14-023-006-00049-0003	1,93	100,00	1,93
1600000026245175	14-051-006-00012-0001	5,41	100,00	5,41
1600000026245176	14-051-006-00012-0001	14,94	100,00	14,94
1600000026245177	14-051-006-00012-0001	1,46	100,00	1,46
1600000026245178	14-051-006-00012-0001	6,86	100,00	6,86
1600000026245179	14-051-006-00013-0002	4,22	100,00	4,22
1600000026245180	14-051-006-00012-0001	2,92	100,00	2,92
1600000026245181	14-051-006-00012-0003	8,99	85,00	7,64
1600000026245182	14-051-006-00012-0001	12,62	100,00	12,62
1600000026245183	14-051-006-00012-0001	3,50	100,00	3,50
1600000026245184	14-051-006-00012-0001	3,10	100,00	3,10
1600000026245185	14-051-005-00002-0001	1,54	100,00	1,54
1600000026245186	14-051-006-00013-0002	51,07	100,00	51,07
1600000026245187	14-051-006-00016-0001	14,82	100,00	14,82
1600000026245188	14-051-006-00017-0002	37,50	100,00	37,50
TOTAL		170,88		169,53

RESUMEN CRITERIOS DE SELECCIÓN

10.1.3 Conservación y mejora de pastos en sistemas de dehesas.

PUNTOS: 9,00

	<u>PUNTOS</u>	
Plan de Gestión Integral de Dehesas oficialmente aprobado	0,00	N
Porcentaje de superficie determinada en Red Natura 2000	0,00	0.0%
Tener suscrito o haber tenido suscrito convenio de colaboración con el proyecto LIFE+	0,00	N
Porcentaje de superficie determinada de la explotación bajo sistemas de producción integrada ganadera o producción ecológica	4,00	100.0%
Porcentaje de carga ganadera con especies rumiantes	3,00	100.0%
Porcentaje de carga ganadera con especies ovina	0,00	0.0%
Pendiente media de la explotación	2,00	10.5%

DETALLE CRITERIOS DE SELECCIÓN**10.1.3 Conservación y mejora de pastos en sistemas de dehesas.****PUNTOS:** 9,00**Plan de Gestión Integral de Dehesas oficialmente aprobado****PUNTOS:** 0,00 N**Porcentaje de superficie determinada en Red Natura 2000****PUNTOS:** 0,00 0.0%

<u>REF.</u>	<u>REFERENCIA SIGPAC</u>	<u>CULTIVO</u>	<u>DESCRIPCIÓN CULTIVO</u>	<u>S/R</u>	<u>SUP. PROPUESTA (ha)</u>	<u>SUP. CUMPLE (ha)</u>
1600000026245185	14-051-005-00002-0001	63000	PASTOS DE MENOS DE 5 AÑOS-SIN VARIEDAD	S	1,54	0,00
1600000026245186	14-051-006-00013-0002	63000	PASTOS DE MENOS DE 5 AÑOS-SIN VARIEDAD	S	51,07	0,00

Tener suscrito o haber tenido suscrito convenio de colaboración con el proyecto LIFE+**PUNTOS:** 0,00 N**Porcentaje de superficie determinada de la explotación bajo sistemas de producción integrada ganadera o producción ecológica****PUNTOS:** 4,00 100.0%

<u>REF.</u>	<u>REFERENCIA SIGPAC</u>	<u>CULTIVO</u>	<u>DESCRIPCIÓN CULTIVO</u>	<u>S/R</u>	<u>SUP. PROPUESTA (ha)</u>	<u>SUP. CUMPLE (ha)</u>
1600000026245185	14-051-005-00002-0001	63000	PASTOS DE MENOS DE 5 AÑOS-SIN VARIEDAD	S	1,54	1,54
1600000026245186	14-051-006-00013-0002	63000	PASTOS DE MENOS DE 5 AÑOS-SIN VARIEDAD	S	51,07	51,07

Porcentaje de carga ganadera con especies rumiantes**PUNTOS:** 3,00 100.0%

<u>EXPLOTACIÓN</u>	<u>ESPECIE</u>	<u>RUMIANTE</u>	<u>UGMs</u>
ES140230000636	CAPRINA	SI	12.14
ES140510006003	CAPRINA	SI	56.78

Porcentaje de carga ganadera con especies ovina**PUNTOS:** 0,00 0.0%

<u>EXPLOTACIÓN</u>	<u>ESPECIE</u>	<u>OVINA</u>	<u>UGMs</u>
ES140230000636	CAPRINA	NO	12.14
ES140510006003	CAPRINA	NO	56.78

Pendiente media de la explotación**PUNTOS:** 2,00 10.5%

<u>REF.</u>	<u>REFERENCIA SIGPAC</u>	<u>CULTIVO</u>	<u>DESCRIPCIÓN CULTIVO</u>	<u>S/R</u>	<u>PENDIENTE MEDIA (%)</u>	<u>SUP. PROPUESTA (ha)</u>
1600000026245185	14-051-005-00002-0001	63000	PASTOS DE MENOS DE 5 AÑOS-SIN VARIEDAD	S	8,78	1,54
1600000026245186	14-051-006-00013-0002	63000	PASTOS DE MENOS DE 5 AÑOS-SIN VARIEDAD	S	10,55	51,07



<u>APELLIDOS Y NOMBRE / RAZÓN SOCIAL</u>	<u>NIF</u>	<u>EXPEDIENTE</u>	<u>PROPUESTA</u>
FERNANDEZ MADUEÑO JESUS	45747262D	3043522	ADMITIDO
<u>SOLICITA ACTUACIÓN 1</u>	<u>SOLICITA ACTUACIÓN 2</u>	<u>SOLICITA ACTUACIÓN 3</u>	<u>PROPUESTA ACTUACIÓN 3</u>
NO	NO	SI	ADMITIDO

DETALLE DE ACTUACIÓN 3

IMPORTES POR ANUALIDAD

	<u>SUPERFICIE PROPUESTA</u>	<u>SUPERFICIE SUBVENCIONABLE</u>	<u>2016</u>	<u>2017</u>	<u>2018</u>	<u>2019</u>	<u>2020</u>
IMPORTE MÁXIMO	16,59	16,59	710,72 €	710,72 €	710,72 €	710,72 €	710,72 €
IMPORTE MEDIO DE TRANSFERENCIA (€/ha)			42,84 €	42,84 €	42,84 €	42,84 €	42,84 €

RECINTOS PROPUESTOS

<u>REF.</u>	<u>REFERENCIA SIGPAC</u>	<u>CULTIVO</u>	<u>DESCRIPCIÓN CULTIVO</u>	<u>S/R</u>	<u>PEND. MEDIA (%)</u>	<u>SUP. DEC. (ha)</u>	<u>SUP. BRUTA (ha)</u>	<u>CAP (%)</u>	<u>SUP. NETA (ha)</u>	<u>SUP. DEC. ADMIN. (ha)</u>	<u>SUP. CAMPO (ha)</u>	<u>SUP. CALC. (ha)</u>
160000026303900	14-051-006-00018-0001	62000	PASTOS PERMANENTES DE 5 O MAS AÑOS-SIN VARIEDAD	S	12,67	19,71	19,52	85,00	16,59	16,59		16,59

INCIDENCIAS

INCIDENCIA DESCRIPCIÓN

80866 La superficie que figura en la capa de formación adehesada para el recinto, es inferior a la superficie por la que se solicita la ayuda para el recinto
 Ref:160000026303900 Recinto:14-051-006-00018-001 Cultivo:62000 PASTOS PERMANENTES DE 5 O MAS AÑOS-SIN VARIEDAD
 Secano Sup. Dec. Adm.:23,19 Sup. Censo Bruta:19,52

DETALLE DE SUPERFICIE DE FORMACIÓN ADEHESADA EN EL CENSO DE DEHESAS

<u>REF.</u>	<u>REFERENCIA SIGPAC</u>	<u>SUP. BRUTA (ha)</u>	<u>CAP (%)</u>	<u>SUP. NETA (ha)</u>
160000026303892	14-026-011-00380-0008	0,13	100,00	0,13
160000026303893	14-026-010-00058-0004	0,97	0,00	0,00
160000026303894	14-026-011-00380-0011	0,01	100,00	0,01
160000026303895	14-026-011-00380-0006	0,03	100,00	0,03
160000026303896	14-026-011-00380-0013	0,02	100,00	0,02
160000026303898	14-026-010-00058-0009	0,19	85,00	0,16
160000026303899	14-026-010-00058-0010	0,15	100,00	0,15
160000026303900	14-051-006-00018-0001	19,52	85,00	16,59
160000026303902	14-073-004-00057-0001	1,58	45,00	0,71
160000026303903	14-026-011-00269-0023	17,17	65,00	11,16
160000026303906	14-073-004-00059-0006	0,11	100,00	0,11
160000026303907	14-026-011-00269-0025	26,42	65,00	17,17
160000026303908	14-073-004-00059-0002	15,13	55,00	8,32
160000026303911	14-026-011-00269-0018	0,03	100,00	0,03
160000026303912	14-026-010-00057-0010	1,13	35,00	0,39
160000026303914	14-073-003-00073-0002	15,60	100,00	15,60
160000026303915	14-026-011-00269-0004	13,73	55,00	7,55
160000026303917	14-026-011-00268-0004	3,19	45,00	1,43
160000026303918	14-026-010-00057-0010	3,53	85,00	3,00
160000026303919	14-026-010-00057-0014	5,41	85,00	4,60
160000026303921	14-026-010-00057-0015	0,12	100,00	0,12
160000026303922	14-026-010-00057-0013	7,25	75,00	5,44
160000026303926	14-026-010-00062-0001	7,56	65,00	4,92
160000026303927	14-026-010-00058-0004	7,62	65,00	4,96
160000026303928	14-073-023-00013-0003	4,56	25,00	1,14
160000026303930	14-026-010-00058-0019	0,42	75,00	0,32
160000026303931	14-073-023-00014-0003	3,42	85,00	2,91
160000026303934	14-026-011-00380-0012	0,02	100,00	0,02
160000026303935	14-073-003-00096-0001	14,67	25,00	3,67
160000026303936	14-026-010-00058-0006	13,22	75,00	9,91
160000026303937	14-026-010-00058-0017	0,55	25,00	0,14
160000026303938	14-026-010-00058-0007	7,41	65,00	4,82
160000026303940	14-026-011-00380-0003	17,72	100,00	17,72
160000026303941	14-026-011-00380-0010	0,04	100,00	0,04
160000026303943	14-073-003-00099-0001	3,95	100,00	3,95
TOTAL		212,58		147,24

RESUMEN CRITERIOS DE SELECCIÓN

10.1.3 Conservación y mejora de pastos en sistemas de dehesas. PUNTOS: 7,00

	PUNTOS	
Plan de Gestión Integral de Dehesas oficialmente aprobado	0,00	N
Porcentaje de superficie determinada en Red Natura 2000	0,00	0.0%
Tener suscrito o haber tenido suscrito convenio de colaboración con el proyecto LIFE+	0,00	N
Porcentaje de superficie determinada de la explotación bajo sistemas de producción integrada ganadera o producción ecológica	4,00	100.0%
Porcentaje de carga ganadera con especies rumiantes	1,00	72.24%
Porcentaje de carga ganadera con especies ovina	0,00	0.0%
Pendiente media de la explotación	2,00	12.67%

DETALLE CRITERIOS DE SELECCIÓN

10.1.3 Conservación y mejora de pastos en sistemas de dehesas. PUNTOS: 7,00

Plan de Gestión Integral de Dehesas oficialmente aprobado	PUNTOS:	0,00	N			
Porcentaje de superficie determinada en Red Natura 2000	PUNTOS:	0,00	0.0%			
		SUP. PROPUESTA (ha)	SUP. CUMPLE (ha)			
REF.	REFERENCIA SIGPAC	CULTIVO	DESCRIPCIÓN CULTIVO	S/R		
1600000026303900	14-051-006-00018-0001	62000	PASTOS PERMANENTES DE 5 O MAS AÑOS-SIN VARIEDAD	S	16,59	0,00
Tener suscrito o haber tenido suscrito convenio de colaboración con el proyecto LIFE+	PUNTOS:	0,00	N			
Porcentaje de superficie determinada de la explotación bajo sistemas de producción integrada ganadera o producción ecológica	PUNTOS:	4,00	100.0%			
		SUP. PROPUESTA (ha)	SUP. CUMPLE (ha)			
REF.	REFERENCIA SIGPAC	CULTIVO	DESCRIPCIÓN CULTIVO	S/R		
1600000026303900	14-051-006-00018-0001	62000	PASTOS PERMANENTES DE 5 O MAS AÑOS-SIN VARIEDAD	S	16,59	16,59

Porcentaje de carga ganadera con especies rumiantes PUNTOS: 1,00 72.24%

EXPLORACIÓN	ESPECIE	RUMIANTE	UGMs
ES140260000243	CAPRINA	SI	50.99
ES140260000243	PORCINO	NO	11.09
ES140260000247	CAPRINA	SI	0.65
ES140510006016	CAPRINA	SI	9.2
ES140730000349	CAPRINA	SI	0
ES140730000349	PORCINO	NO	12.29

Porcentaje de carga ganadera con especies ovina PUNTOS: 0,00 0.0%

EXPLORACIÓN	ESPECIE	OVINA	UGMs
ES140260000243	CAPRINA	NO	50.99
ES140260000243	PORCINO	NO	11.09
ES140260000247	CAPRINA	NO	0.65
ES140510006016	CAPRINA	NO	9.2
ES140730000349	CAPRINA	NO	0
ES140730000349	PORCINO	NO	12.29

Pendiente media de la explotación PUNTOS: 2,00 12.67%

<u>REF.</u>	<u>REFERENCIA SIGPAC</u>	<u>CULTIVO</u>	<u>DESCRIPCIÓN CULTIVO</u>	<u>S/R</u>	<u>PENDIENTE MEDIA (%)</u>	<u>SUP. PROPUESTA (ha)</u>
160000026303900	14-051-006-00018-0001	62000	PASTOS PERMANENTES DE 5 O MAS AÑOS-SIN VARIEDAD	S	12,67	16,59



<u>APELLIDOS Y NOMBRE / RAZÓN SOCIAL</u>	<u>NIF</u>	<u>EXPEDIENTE</u>	<u>PROPUESTA</u>
FERNANDEZ PEREZ MARIA ANGELES	02889204J	3043525	ADMITIDO
<u>SOLICITA ACTUACIÓN 1</u>	<u>SOLICITA ACTUACIÓN 2</u>	<u>PROPUESTA ACTUACIÓN 2</u>	<u>SOLICITA ACTUACIÓN 3</u>
NO	SI	ADMITIDO	NO

DETALLE DE ACTUACIÓN 2

IMPORTE POR ANUALIDAD

	<u>SUPERFICIE PROPUESTA</u>	<u>SUPERFICIE SUBVENCIONABLE</u>	<u>2016</u>	<u>2017</u>	<u>2018</u>	<u>2019</u>	<u>2020</u>
IMPORTE MÁXIMO	13,18	13,18	1.250,91 €	1.250,91 €	1.250,91 €	1.250,91 €	1.250,91 €
IMPORTE MEDIO DE TRANSFERENCIA (€/ha)			94,91 €	94,91 €	94,91 €	94,91 €	94,91 €

RECINTOS PROPUESTOS

<u>REF.</u>	<u>REFERENCIA SIGPAC</u>	<u>CULTIVO</u>	<u>DESCRIPCIÓN CULTIVO</u>	<u>S/R</u>	<u>PEND. MEDIA (%)</u>	<u>SUP. DEC. (ha)</u>	<u>SUP. BRUTA (ha)</u>	<u>CAP (%)</u>	<u>SUP. NETA (ha)</u>	<u>SUP. DEC. ADMIN. (ha)</u>	<u>SUP. CAMPO (ha)</u>	<u>SUP. CALC. (ha)</u>
160000025861548	14-016-043-00040-0001	62000	PASTOS PERMANENTES DE 5 O MAS AÑOS-SIN VARIEDAD	S	8,74	13,26	13,18	100,00	13,18	13,18		13,18

INCIDENCIAS

INCIDENCIA DESCRIPCIÓN

80866 La superficie que figura en la capa de formación adehesada para el recinto, es inferior a la superficie por la que se solicita la ayuda para el recinto
 Ref:160000025861548 Recinto:14-016-043-00040-001 Cultivo:62000 PASTOS PERMANENTES DE 5 O MAS AÑOS-SIN VARIEDAD
 Secano Sup. Dec. Adm.:13,26 Sup. Censo Bruta:13,18

DETALLE DE SUPERFICIE DE FORMACIÓN ADEHESADA EN EL CENSO DE DEHESAS

<u>REF.</u>	<u>REFERENCIA SIGPAC</u>	<u>SUP. BRUTA (ha)</u>	<u>CAP (%)</u>	<u>SUP. NETA (ha)</u>
160000025861547	14-016-007-00008-0002	4,38	100,00	4,38
160000025861548	14-016-043-00040-0001	13,18	100,00	13,18
160000025861549	14-016-043-00040-0001	12,29	100,00	12,29
160000025861550	14-016-043-00040-0006	0,03	85,00	0,02
160000025861551	14-016-008-00020-0001	13,59	100,00	13,59
160000025861552	14-016-044-00019-0001	0,03	55,00	0,02
TOTAL		43,50		43,48

RESUMEN CRITERIOS DE SELECCIÓN

10.1.3 Conservación y mejora de pastos en sistemas de dehesas.

PUNTOS: 8,00

	<u>PUNTOS</u>	
Plan de Gestión Integral de Dehesas oficialmente aprobado	0,00	N
Porcentaje de superficie determinada en Red Natura 2000	4,00	100.0%
Tener suscrito o haber tenido suscrito convenio de colaboración con el proyecto LIFE+	0,00	N
Porcentaje de superficie determinada de la explotación bajo sistemas de producción integrada ganadera o producción ecológica	0,00	0.0%
Porcentaje de carga ganadera con especies rumiantes	2,00	88.76%
Porcentaje de carga ganadera con especies ovina	0,00	0.0%
Pendiente media de la explotación	2,00	8.74%



DETALLE CRITERIOS DE SELECCIÓN

10.1.3 Conservación y mejora de pastos en sistemas de dehesas. PUNTOS: 8,00

Plan de Gestión Integral de Dehesas oficialmente aprobado PUNTOS: 0,00 N

Porcentaje de superficie determinada en Red Natura 2000 PUNTOS: 4,00 100.0%

REF.	REFERENCIA SIGPAC	CULTIVO	DESCRIPCIÓN CULTIVO	S/R	SUP. PROPUESTA (ha)	SUP. CUMPLE (ha)
1600000025861548	14-016-043-00040-0001	62000	PASTOS PERMANENTES DE 5 O MAS AÑOS-SIN VARIEDAD	S	13,18	13,18

Tener suscrito o haber tenido suscrito convenio de colaboración con el proyecto LIFE+ PUNTOS: 0,00 N

Porcentaje de superficie determinada de la explotación bajo sistemas de producción integrada ganadera o producción ecológica PUNTOS: 0,00 0.0%

REF.	REFERENCIA SIGPAC	CULTIVO	DESCRIPCIÓN CULTIVO	S/R	SUP. PROPUESTA (ha)	SUP. CUMPLE (ha)
1600000025861548	14-016-043-00040-0001	62000	PASTOS PERMANENTES DE 5 O MAS AÑOS-SIN VARIEDAD	S	13,18	0,00

Porcentaje de carga ganadera con especies rumiantes PUNTOS: 2,00 88.76%

EXPLOTACIÓN	ESPECIE	RUMIANTE	UGMs
ES140160000613	BOVINA	SI	24.36
ES140160000613	CAPRINA	SI	0
ES140160000613	PORCINO	NO	3.08

Porcentaje de carga ganadera con especies ovina PUNTOS: 0,00 0.0%

EXPLOTACIÓN	ESPECIE	OVINA	UGMs
ES140160000613	BOVINA	NO	24.36
ES140160000613	CAPRINA	NO	0
ES140160000613	PORCINO	NO	3.08

Pendiente media de la explotación PUNTOS: 2,00 8.74%

REF.	REFERENCIA SIGPAC	CULTIVO	DESCRIPCIÓN CULTIVO	S/R	PENDIENTE MEDIA (%)	SUP. PROPUESTA (ha)
1600000025861548	14-016-043-00040-0001	62000	PASTOS PERMANENTES DE 5 O MAS AÑOS-SIN VARIEDAD	S	8,74	13,18



<u>APELLIDOS Y NOMBRE / RAZÓN SOCIAL</u>	<u>NIF</u>	<u>EXPEDIENTE</u>	<u>PROPUESTA</u>
FERNANDEZ PLAZA MARIA INMACULADA	30204545W	3037690	ADMITIDO
<u>SOLICITA ACTUACIÓN 1</u>	<u>SOLICITA ACTUACIÓN 2</u>	<u>PROPUESTA ACTUACIÓN 2</u>	<u>SOLICITA ACTUACIÓN 3</u>
NO	SI	ADMITIDO	NO

DETALLE DE ACTUACIÓN 2

IMPORTES POR ANUALIDAD

	<u>SUPERFICIE PROPUESTA</u>	<u>SUPERFICIE SUBVENCIONABLE</u>	<u>2016</u>	<u>2017</u>	<u>2018</u>	<u>2019</u>	<u>2020</u>
IMPORTE MÁXIMO	20,49	16,94	1.607,78 €	1.607,78 €	1.607,78 €	1.607,78 €	1.607,78 €
IMPORTE MEDIO DE TRANSFERENCIA (€/ha)			78,47 €	78,47 €	78,47 €	78,47 €	78,47 €

RECINTOS PROPUESTOS

<u>REF.</u>	<u>REFERENCIA SIGPAC</u>	<u>CULTIVO</u>	<u>DESCRIPCIÓN CULTIVO</u>	<u>S/R</u>	<u>PEND. MEDIA (%)</u>	<u>SUP. DEC. (ha)</u>	<u>SUP. BRUTA (ha)</u>	<u>CAP (%)</u>	<u>SUP. NETA (ha)</u>	<u>SUP. DEC. ADMIN. (ha)</u>	<u>SUP. CAMPO (ha)</u>	<u>SUP. CALC. (ha)</u>
1600000011454685	14-006-016-00031-0025	62000	PASTOS PERMANENTES DE 5 O MAS AÑOS-SIN VARIEDAD	S	20,37	13,44	17,88	75,00	13,41	13,41	11,78	9,76
1600000011454688	14-006-016-00031-0001	62000	PASTOS PERMANENTES DE 5 O MAS AÑOS-SIN VARIEDAD	S	16,76	12,65	19,51	55,00	10,73	10,73	14,96	10,73

INCIDENCIAS

INCIDENCIA DESCRIPCIÓN

224	La superficie de cruce total de productos de la agrupación Pastos permanentes sobre un mismo recinto en una misma solicitud, no puede superar la superficie total admisible de pastos. Ref:1600000011454685 Recinto:14-006-016-00031-025 Cultivo:62000 PASTOS PERMANENTES DE 5 O MAS AÑOS-SIN VARIEDAD Secano Superficie admisible de pastos del recinto según SIGPAC.:549 Suma de superficies de cruce netas declaradas para este recinto por el solicitante.:914 Exceso de superficie (Hectáreas):3,65
80864	Superficie máxima determinada superior al 50% de la superficie de formación adehesada total de la dehesa Ref: Recinto:---- Cultivo: - Sup. Resuelta:20,49 Sup. Formación Adehesada Total:33,87
80865	El recinto declarado no está dentro de la capa de formación adehesada Ref:4009296 Recinto:14-006-016-00031-023 Cultivo:62000 PASTOS PERMANENTES DE 5 O MAS AÑOS-SIN VARIEDAD Secano Sup. Dec. Adm.:0,36 Ref:4009297 Recinto:14-006-016-00031-024 Cultivo:62000 PASTOS PERMANENTES DE 5 O MAS AÑOS-SIN VARIEDAD Secano Sup. Dec. Adm.:0,73 Ref:4009298 Recinto:14-006-016-00031-022 Cultivo:62000 PASTOS PERMANENTES DE 5 O MAS AÑOS-SIN VARIEDAD Secano Sup. Dec. Adm.:0,02 Ref:4009299 Recinto:14-006-016-00030-001 Cultivo:62000 PASTOS PERMANENTES DE 5 O MAS AÑOS-SIN VARIEDAD Secano Sup. Dec. Adm.:0,16 Ref:1500000012780499 Recinto:14-006-016-00030-002 Cultivo:62000 PASTOS PERMANENTES DE 5 O MAS AÑOS-SIN VARIEDAD Secano Sup. Dec. Adm.:36,46 Ref:1600000011454690 Recinto:14-006-016-00031-021 Cultivo:62000 PASTOS PERMANENTES DE 5 O MAS AÑOS-SIN VARIEDAD Secano Sup. Dec. Adm.:5,93
80866	La superficie que figura en la capa de formación adehesada para el recinto, es inferior a la superficie por la que se solicita la ayuda para el recinto Ref:1600000011454688 Recinto:14-006-016-00031-001 Cultivo:62000 PASTOS PERMANENTES DE 5 O MAS AÑOS-SIN VARIEDAD Secano Sup. Dec. Adm.:23,38 Sup. Censo Bruta:19,51

DETALLE DE SUPERFICIE DE FORMACIÓN ADEHESADA EN EL CENSO DE DEHESAS

<u>REF.</u>	<u>REFERENCIA SIGPAC</u>	<u>SUP. BRUTA (ha)</u>	<u>CAP (%)</u>	<u>SUP. NETA (ha)</u>
1600000000692821	14-006-016-00030-0004	0,03	85,00	0,02
1600000011454685	14-006-016-00031-0001	17,88	75,00	13,41
1600000011454688	14-006-016-00031-0001	19,51	55,00	10,73
1600000011454690	14-006-016-00031-0001	1,25	85,00	1,06
1600000011721323	14-054-018-00031-0002	4,09	100,00	4,09
1600000011721327	14-054-018-00031-0002	4,56	100,00	4,56
TOTAL		47,32		33,87



RESUMEN CRITERIOS DE SELECCIÓN

10.1.3 Conservación y mejora de pastos en sistemas de dehesas. PUNTOS: 8,52

	PUNTOS	
Plan de Gestión Integral de Dehesas oficialmente aprobado	0,00	N
Porcentaje de superficie determinada en Red Natura 2000	0,00	0.0%
Tener suscrito o haber tenido suscrito convenio de colaboración con el proyecto LIFE+	0,00	N
Porcentaje de superficie determinada de la explotación bajo sistemas de producción integrada ganadera o producción ecológica	3,52	52.37%
Porcentaje de carga ganadera con especies rumiantes	2,00	94.76%
Porcentaje de carga ganadera con especies ovina	0,00	0.0%
Pendiente media de la explotación	3,00	18.48%

DETALLE CRITERIOS DE SELECCIÓN

10.1.3 Conservación y mejora de pastos en sistemas de dehesas. PUNTOS: 8,52

	PUNTOS:					
Plan de Gestión Integral de Dehesas oficialmente aprobado	0,00	N				
Porcentaje de superficie determinada en Red Natura 2000	0,00	0.0%				
	<u>SUP. PROPUESTA (ha)</u>	<u>SUP. CUMPLE (ha)</u>				
<u>REF.</u>	<u>REFERENCIA SIGPAC</u>	<u>CULTIVO</u>	<u>DESCRIPCIÓN CULTIVO</u>	<u>S/R</u>		
1600000011454688	14-006-016-00031-0001	62000	PASTOS PERMANENTES DE 5 O MAS AÑOS-SIN VARIEDAD	S	10,73	0,00
1600000011454685	14-006-016-00031-0025	62000	PASTOS PERMANENTES DE 5 O MAS AÑOS-SIN VARIEDAD	S	9,76	0,00
Tener suscrito o haber tenido suscrito convenio de colaboración con el proyecto LIFE+	PUNTOS:	0,00	N			
Porcentaje de superficie determinada de la explotación bajo sistemas de producción integrada ganadera o producción ecológica	PUNTOS:	3,52	52.37%			

	PUNTOS:					
	<u>SUP. PROPUESTA (ha)</u>	<u>SUP. CUMPLE (ha)</u>				
<u>REF.</u>	<u>REFERENCIA SIGPAC</u>	<u>CULTIVO</u>	<u>DESCRIPCIÓN CULTIVO</u>	<u>S/R</u>		
1600000011454688	14-006-016-00031-0001	62000	PASTOS PERMANENTES DE 5 O MAS AÑOS-SIN VARIEDAD	S	10,73	10,73
1600000011454685	14-006-016-00031-0025	62000	PASTOS PERMANENTES DE 5 O MAS AÑOS-SIN VARIEDAD	S	9,76	0,00

Porcentaje de carga ganadera con especies rumiantes PUNTOS: 2,00 94.76%

<u>EXPLOTACIÓN</u>	<u>ESPECIE</u>	<u>RUMIANTE</u>	<u>UGMs</u>
ES140060000286	CAPRINA	SI	24.87
ES140060000286	PORCINO	NO	2.32
ES140540001294	CAPRINA	SI	3.32
ES140540006009	CAPRINA	SI	13.81

Porcentaje de carga ganadera con especies ovina PUNTOS: 0,00 0.0%

<u>EXPLOTACIÓN</u>	<u>ESPECIE</u>	<u>OVINA</u>	<u>UGMs</u>
ES140060000286	CAPRINA	NO	24.87
ES140060000286	PORCINO	NO	2.32
ES140540001294	CAPRINA	NO	3.32
ES140540006009	CAPRINA	NO	13.81

Pendiente media de la explotación PUNTOS: 3,00 18.48%

<u>REF.</u>	<u>REFERENCIA SIGPAC</u>	<u>CULTIVO</u>	<u>DESCRIPCIÓN CULTIVO</u>	<u>S/R</u>	<u>PENDIENTE MEDIA (%)</u>	<u>SUP. PROPUESTA (ha)</u>
-------------	--------------------------	----------------	----------------------------	------------	----------------------------	----------------------------

REF.	REFERENCIA SIGPAC	CULTIVO	DESCRIPCIÓN CULTIVO	S/R	PENDIENTE	SUP.
					MEDIA (%)	PROPUESTA (ha)
1600000011454688	14-006-016-00031-0001	62000	PASTOS PERMANENTES DE 5 O MAS AÑOS-SIN VARIEDAD	S	16,76	10,73
1600000011454685	14-006-016-00031-0025	62000	PASTOS PERMANENTES DE 5 O MAS AÑOS-SIN VARIEDAD	S	20,37	9,76



<u>APELLIDOS Y NOMBRE / RAZÓN SOCIAL</u>	<u>NIF</u>	<u>EXPEDIENTE</u>	<u>PROPUESTA</u>
FERNANDEZ RUBIO ISABEL	75699668K	3041301	ADMITIDO
<u>SOLICITA ACTUACIÓN 1</u>	<u>SOLICITA ACTUACIÓN 2</u>	<u>SOLICITA ACTUACIÓN 3</u>	<u>PROPUESTA ACTUACIÓN 3</u>
NO	NO	SI	ADMITIDO

DETALLE DE ACTUACIÓN 3

IMPORTES POR ANUALIDAD

	<u>SUPERFICIE PROPUESTA</u>	<u>SUPERFICIE SUBVENCIONABLE</u>	<u>2016</u>	<u>2017</u>	<u>2018</u>	<u>2019</u>	<u>2020</u>
IMPORTE MÁXIMO	14,01	12,00	514,08 €	514,08 €	514,08 €	514,08 €	514,08 €
IMPORTE MEDIO DE TRANSFERENCIA (€/ha)			36,69 €	36,69 €	36,69 €	36,69 €	36,69 €

RECINTOS PROPUESTOS

<u>REF.</u>	<u>REFERENCIA SIGPAC</u>	<u>CULTIVO</u>	<u>DESCRIPCIÓN CULTIVO</u>	<u>S/R</u>	<u>PEND. MEDIA (%)</u>	<u>SUP. DEC. (ha)</u>	<u>SUP. BRUTA (ha)</u>	<u>CAP (%)</u>	<u>SUP. NETA (ha)</u>	<u>SUP. DEC. ADMIN. (ha)</u>	<u>SUP. CAMPO (ha)</u>	<u>SUP. CALC. (ha)</u>
1600000026051990	14-035-040-00011-0002	62000	PASTOS PERMANENTES DE 5 O MAS AÑOS-SIN VARIEDAD	S	6,89	14,02	16,49	85,00	14,01	14,01		14,01

INCIDENCIAS

INCIDENCIA DESCRIPCIÓN

80864 Superficie máxima determinada superior al 50% de la superficie de formación adehesada total de la dehesa
 Ref: Recinto:---- Cultivo: - Sup. Resulta:14,01 Sup. Formación Adehesada Total:23,99

DETALLE DE SUPERFICIE DE FORMACIÓN ADEHESADA EN EL CENSO DE DEHESAS

<u>REF.</u>	<u>REFERENCIA SIGPAC</u>	<u>SUP. BRUTA (ha)</u>	<u>CAP (%)</u>	<u>SUP. NETA (ha)</u>
1600000026051985	14-023-016-00380-0004	1,06	100,00	1,06
1600000026051987	14-023-008-00047-0001	2,34	100,00	2,34
1600000026051988	14-023-008-00046-0001	0,71	100,00	0,71
1600000026051990	14-035-040-00011-0002	16,49	85,00	14,01
1600000026051993	14-035-040-00012-0001	0,31	85,00	0,26
1600000026051999	14-008-019-00018-0001	2,75	100,00	2,75
1600000026052000	14-008-019-00019-0001	0,14	100,00	0,14
1600000026052001	14-023-006-00037-0001	2,72	100,00	2,72
TOTAL		26,52		23,99

RESUMEN CRITERIOS DE SELECCIÓN

10.1.3 Conservación y mejora de pastos en sistemas de dehesas.

PUNTOS: 4,00

	<u>PUNTOS</u>	
Plan de Gestión Integral de Dehesas oficialmente aprobado	0,00	N
Porcentaje de superficie determinada en Red Natura 2000	0,00	0.0%
Tener suscrito o haber tenido suscrito convenio de colaboración con el proyecto LIFE+	0,00	N
Porcentaje de superficie determinada de la explotación bajo sistemas de producción integrada ganadera o producción ecológica	0,00	0.0%
Porcentaje de carga ganadera con especies rumiantes	3,00	100.0%
Porcentaje de carga ganadera con especies ovina	0,00	0.0%
Pendiente media de la explotación	1,00	6.89%



DETALLE CRITERIOS DE SELECCIÓN

10.1.3 Conservación y mejora de pastos en sistemas de dehesas. PUNTOS: 4,00

Plan de Gestión Integral de Dehesas oficialmente aprobado PUNTOS: 0,00 N

Porcentaje de superficie determinada en Red Natura 2000 PUNTOS: 0,00 0.0%

REF.	REFERENCIA SIGPAC	CULTIVO	DESCRIPCIÓN CULTIVO	S/R	SUP. PROPUESTA (ha)	SUP. CUMPLE (ha)
1600000026051990	14-035-040-00011-0002	62000	PASTOS PERMANENTES DE 5 O MAS AÑOS-SIN VARIEDAD	S	14,01	0,00

Tener suscrito o haber tenido suscrito convenio de colaboración con el proyecto LIFE+ PUNTOS: 0,00 N

Porcentaje de superficie determinada de la explotación bajo sistemas de producción integrada ganadera o producción ecológica PUNTOS: 0,00 0.0%

REF.	REFERENCIA SIGPAC	CULTIVO	DESCRIPCIÓN CULTIVO	S/R	SUP. PROPUESTA (ha)	SUP. CUMPLE (ha)
1600000026051990	14-035-040-00011-0002	62000	PASTOS PERMANENTES DE 5 O MAS AÑOS-SIN VARIEDAD	S	14,01	0,00

Porcentaje de carga ganadera con especies rumiantes PUNTOS: 3,00 100.0%

EXLOTACIÓN	ESPECIE	RUMIANTE	UGMs
ES140080000637	CAPRINA	SI	19.71
ES140230000533	CAPRINA	SI	0
ES140350000497	CAPRINA	SI	79.73
ES140350000868	CAPRINA	SI	0
ES140350009024	CAPRINA	SI	0.56

Porcentaje de carga ganadera con especies ovina PUNTOS: 0,00 0.0%

EXLOTACIÓN	ESPECIE	OVINA	UGMs
ES140080000637	CAPRINA	NO	19.71
ES140230000533	CAPRINA	NO	0
ES140350000497	CAPRINA	NO	79.73
ES140350000868	CAPRINA	NO	0
ES140350009024	CAPRINA	NO	0.56

Pendiente media de la explotación PUNTOS: 1,00 6.89%

REF.	REFERENCIA SIGPAC	CULTIVO	DESCRIPCIÓN CULTIVO	S/R	PENDIENTE MEDIA (%)	SUP. PROPUESTA (ha)
1600000026051990	14-035-040-00011-0002	62000	PASTOS PERMANENTES DE 5 O MAS AÑOS-SIN VARIEDAD	S	6,89	14,01



<u>APELLIDOS Y NOMBRE / RAZÓN SOCIAL</u>	<u>NIF</u>	<u>EXPEDIENTE</u>	<u>PROPUESTA</u>
FERNANDEZ RUBIO JOSE MIGUEL	75701615J	3040661	ADMITIDO
<u>SOLICITA ACTUACIÓN 1</u>	<u>SOLICITA ACTUACIÓN 2</u>	<u>SOLICITA ACTUACIÓN 3</u>	<u>PROPUESTA ACTUACIÓN 3</u>
NO	NO	SI	ADMITIDO

DETALLE DE ACTUACIÓN 3

IMPORTES POR ANUALIDAD

	<u>SUPERFICIE PROPUESTA</u>	<u>SUPERFICIE SUBVENCIONABLE</u>	<u>2016</u>	<u>2017</u>	<u>2018</u>	<u>2019</u>	<u>2020</u>
IMPORTE MÁXIMO	0,59	0,59	25,28 €	25,28 €	25,28 €	25,28 €	25,28 €
IMPORTE MEDIO DE TRANSFERENCIA (€/ha)			42,85 €	42,85 €	42,85 €	42,85 €	42,85 €

INCIDENCIAS

INCIDENCIA DESCRIPCIÓN

80856	No cumple con la superficie mínima de cultivo elegible para solicitar la operación. Sup. Resuelta:0,59
80866	La superficie que figura en la capa de formación adhesionada para el recinto, es inferior a la superficie por la que se solicita la ayuda para el recinto Ref:160000026052174 Recinto:14-061-009-00014-001 Cultivo:63000 PASTOS DE MENOS DE 5 AÑOS-SIN VARIEDAD Secano Sup. Dec. Adm.:49,97 Sup. Censo Bruta:0,59
80867	Superficie resuelta para el grupo de pago menor que la mínima requerida Ref:160000026052174 Recinto:14-061-009-00014-001 Cultivo:63000 PASTOS DE MENOS DE 5 AÑOS-SIN VARIEDAD Secano Sup. Declarada:0,59 Sup. Resuelta:0,59

DETALLE DE SUPERFICIE DE FORMACIÓN ADEHESADA EN EL CENSO DE DEHESAS

<u>REF.</u>	<u>REFERENCIA SIGPAC</u>	<u>SUP. BRUTA (ha)</u>	<u>CAP (%)</u>	<u>SUP. NETA (ha)</u>
160000026052139	14-023-006-00031-0003	2,49	100,00	2,49
160000026052140	14-023-006-00032-0001	1,12	100,00	1,12
160000026052150	14-034-001-00311-0001	0,79	100,00	0,79
160000026052151	14-023-008-00041-0001	1,51	100,00	1,51
160000026052152	14-034-002-00020-0001	5,43	45,00	2,44
160000026052153	14-023-006-00049-0003	2,30	100,00	2,30
160000026052154	14-023-008-00040-0001	5,33	100,00	5,33
160000026052155	14-023-008-00040-0001	4,47	100,00	4,47
160000026052165	14-034-002-00019-0001	0,80	65,00	0,52
160000026052166	14-034-002-00003-0003	43,20	100,00	43,20
160000026052167	14-034-002-00005-0001	15,10	100,00	15,10
160000026052169	14-061-009-00009-0002	10,82	0,00	0,00
160000026052170	14-023-006-00049-0003	0,60	100,00	0,60
160000026052171	14-034-002-00004-0003	5,23	100,00	5,23
160000026052173	14-034-002-00017-0001	6,23	100,00	6,23
160000026052174	14-061-009-00014-0001	0,59	100,00	0,59
160000026052175	14-034-002-00004-0003	7,23	100,00	7,23
160000026052177	14-023-008-00066-0001	1,02	100,00	1,02
160000026052178	14-061-009-00014-0001	0,04	100,00	0,04
160000026052179	14-061-009-00014-0003	30,72	75,00	23,04
160000026052180	14-023-006-00049-0003	2,86	100,00	2,86
160000026052181	14-061-009-00008-0003	21,28	85,00	18,09
TOTAL		169,16		144,20



RESUMEN CRITERIOS DE SELECCIÓN

10.1.3 Conservación y mejora de pastos en sistemas de dehesas.

PUNTOS: 3,00

	PUNTOS	
Plan de Gestión Integral de Dehesas oficialmente aprobado	0,00	N
Porcentaje de superficie determinada en Red Natura 2000	0,00	0.0%
Tener suscrito o haber tenido suscrito convenio de colaboración con el proyecto LIFE+	0,00	N
Porcentaje de superficie determinada de la explotación bajo sistemas de producción integrada ganadera o producción ecológica	0,00	0.0%
Porcentaje de carga ganadera con especies rumiantes	3,00	100.0%
Porcentaje de carga ganadera con especies ovina	0,00	0.0%
Pendiente media de la explotación	0,00	0.0%

DETALLE CRITERIOS DE SELECCIÓN

10.1.3 Conservación y mejora de pastos en sistemas de dehesas.

PUNTOS: 3,00

Plan de Gestión Integral de Dehesas oficialmente aprobado	PUNTOS:	0,00	N
Porcentaje de superficie determinada en Red Natura 2000	PUNTOS:	0,00	0.0%
Tener suscrito o haber tenido suscrito convenio de colaboración con el proyecto LIFE+	PUNTOS:	0,00	N
Porcentaje de superficie determinada de la explotación bajo sistemas de producción integrada ganadera o producción ecológica	PUNTOS:	0,00	0.0%
Porcentaje de carga ganadera con especies rumiantes	PUNTOS:	3,00	100.0%

EXPLORACIÓN	ESPECIE	RUMIANTE	UGMs
ES140230000483	CAPRINA	SI	23.07
ES140340000158	CAPRINA	SI	73.73
ES140610000293	CAPRINA	SI	10.5

Porcentaje de carga ganadera con especies ovina	PUNTOS:	0,00	0.0%
---	---------	------	------

EXPLORACIÓN	ESPECIE	OVINA	UGMs
ES140230000483	CAPRINA	NO	23.07
ES140340000158	CAPRINA	NO	73.73
ES140610000293	CAPRINA	NO	10.5

Pendiente media de la explotación	PUNTOS:	0,00	0.0%
-----------------------------------	---------	------	------



<u>APELLIDOS Y NOMBRE / RAZÓN SOCIAL</u>	<u>NIF</u>	<u>EXPEDIENTE</u>	<u>PROPUESTA</u>
FERNANDEZ SANCHEZ AMBROSIO	75701983J	3039744	ADMITIDO
<u>SOLICITA ACTUACIÓN 1</u>	<u>SOLICITA ACTUACIÓN 2</u>	<u>SOLICITA ACTUACIÓN 3</u>	<u>PROPUESTA ACTUACIÓN 3</u>
NO	NO	SI	ADMITIDO

DETALLE DE ACTUACIÓN 3**IMPORTES POR ANUALIDAD**

	<u>SUPERFICIE PROPUESTA</u>	<u>SUPERFICIE SUBVENCIONABLE</u>	2016	2017	2018	2019	2020
IMPORTE MÁXIMO	21,81	21,81	934,34 €	934,34 €	934,34 €	934,34 €	934,34 €
IMPORTE MEDIO DE TRANSFERENCIA (€/ha)			42,84 €	42,84 €	42,84 €	42,84 €	42,84 €

RECINTOS PROPUESTOS

<u>REF.</u>	<u>REFERENCIA SIGPAC</u>	<u>CULTIVO</u>	<u>DESCRIPCIÓN CULTIVO</u>	<u>S/R</u>	<u>PEND. MEDIA (%)</u>	<u>SUP. DEC. (ha)</u>	<u>SUP. BRUTA (ha)</u>	<u>CAP (%)</u>	<u>SUP. NETA (ha)</u>	<u>SUP. DEC. ADMIN. (ha)</u>	<u>SUP. CAMPO (ha)</u>	<u>SUP. CALC. (ha)</u>
160000025818827	14-020-001-00054-0002	63000	PASTOS DE MENOS DE 5 AÑOS-SIN VARIEDAD	S	11,04	9,84	1,69	100,00	1,69	1,69		1,69
160000025818828	14-020-001-00094-0001	62000	PASTOS PERMANENTES DE 5 O MAS AÑOS-SIN VARIEDAD	S	17,07	1,49	1,75	85,00	1,49	1,49		1,49
160000025818829	14-020-001-00099-0001	62000	PASTOS PERMANENTES DE 5 O MAS AÑOS-SIN VARIEDAD	S	14,52	1,80	2,12	85,00	1,80	1,80		1,80
160000025818832	14-020-001-00100-0002	62000	PASTOS PERMANENTES DE 5 O MAS AÑOS-SIN VARIEDAD	S	9,46	5,50	5,50	100,00	5,50	5,50		5,50
160000025818834	14-020-001-00155-0001	63000	PASTOS DE MENOS DE 5 AÑOS-SIN VARIEDAD	S	13,34	2,83	2,83	100,00	2,83	2,83		2,83
160000025818840	14-020-001-00053-0002	62000	PASTOS PERMANENTES DE 5 O MAS AÑOS-SIN VARIEDAD	S	22,23	0,76	0,53	100,00	0,53	0,53		0,53
160000025818841	14-020-001-00052-0001	62000	PASTOS PERMANENTES DE 5 O MAS AÑOS-SIN VARIEDAD	S	16,32	7,77	9,14	85,00	7,77	7,77		7,77
160000025818842	14-020-001-00053-0001	62000	PASTOS PERMANENTES DE 5 O MAS AÑOS-SIN VARIEDAD	S	26,54	0,20	0,23	85,00	0,20	0,20		0,20

INCIDENCIAS**INCIDENCIA DESCRIPCIÓN**

80866	La superficie que figura en la capa de formación adhesionada para el recinto, es inferior a la superficie por la que se solicita la ayuda para el recinto Ref:160000025818827 Recinto:14-020-001-00054-002 Cultivo:63000 PASTOS DE MENOS DE 5 AÑOS-SIN VARIEDAD Secano Sup. Dec. Adm.:9,84 Sup. Censo Bruta:1,69 Ref:160000025818840 Recinto:14-020-001-00053-002 Cultivo:62000 PASTOS PERMANENTES DE 5 O MAS AÑOS-SIN VARIEDAD Secano Sup. Dec. Adm.:0,76 Sup. Censo Bruta:0,53
-------	--

DETALLE DE SUPERFICIE DE FORMACIÓN ADEHESADA EN EL CENSO DE DEHESAS

<u>REF.</u>	<u>REFERENCIA SIGPAC</u>	<u>SUP. BRUTA (ha)</u>	<u>CAP (%)</u>	<u>SUP. NETA (ha)</u>
160000025818818	14-016-001-00015-0001	5,08	100,00	5,08
160000025818819	14-016-001-00015-0002	5,20	100,00	5,20
160000025818820	14-020-003-00061-0001	14,93	100,00	14,93
160000025818821	14-020-003-00052-0002	7,48	100,00	7,48
160000025818823	14-020-003-00194-0002	1,98	100,00	1,98
160000025818824	14-020-003-00194-0001	2,95	0,00	0,00
160000025818825	14-020-005-00010-0001	1,78	85,00	1,51
160000025818826	14-020-003-00197-0001	4,33	0,00	0,00
160000025818827	14-020-001-00054-0002	1,69	100,00	1,69
160000025818828	14-020-001-00094-0001	1,75	85,00	1,49
160000025818829	14-020-001-00099-0001	2,12	85,00	1,80
160000025818832	14-020-001-00100-0002	5,50	100,00	5,50
160000025818833	14-020-003-00052-0001	18,63	100,00	18,63
160000025818834	14-020-001-00155-0001	2,83	100,00	2,83
160000025818835	14-016-001-00016-0004	5,04	100,00	5,04
160000025818836	14-016-001-00016-0005	0,23	100,00	0,23
160000025818837	14-016-001-00016-0003	1,12	75,00	0,84
160000025818838	14-016-001-00016-0001	3,97	100,00	3,97
160000025818840	14-020-001-00053-0002	0,53	100,00	0,53
160000025818841	14-020-001-00052-0001	9,14	85,00	7,77
160000025818842	14-020-001-00053-0001	0,23	85,00	0,20
160000025818843	14-016-020-00004-0001	0,32	100,00	0,32
160000025818844	14-016-020-00004-0004	4,16	100,00	4,16
160000025818845	14-016-020-00003-0001	0,23	100,00	0,23
160000025818846	14-016-020-00003-0002	9,42	100,00	9,42
TOTAL		110,64		100,83

RESUMEN CRITERIOS DE SELECCIÓN

10.1.3 Conservación y mejora de pastos en sistemas de dehesas.

PUNTOS: 12,74

	PUNTOS	
Plan de Gestión Integral de Dehesas oficialmente aprobado	0,00	N
Porcentaje de superficie determinada en Red Natura 2000	3,74	73.82%
Tener suscrito o haber tenido suscrito convenio de colaboración con el proyecto LIFE+	0,00	N
Porcentaje de superficie determinada de la explotación bajo sistemas de producción integrada ganadera o producción ecológica	4,00	100.0%
Porcentaje de carga ganadera con especies rumiantes	3,00	100.0%
Porcentaje de carga ganadera con especies ovina	0,00	0.0%
Pendiente media de la explotación	2,00	13.93%

DETALLE CRITERIOS DE SELECCIÓN

10.1.3 Conservación y mejora de pastos en sistemas de dehesas.

PUNTOS: 12,74

Plan de Gestión Integral de Dehesas oficialmente aprobado	PUNTOS:	0,00	N
Porcentaje de superficie determinada en Red Natura 2000	PUNTOS:	3,74	73.82%

REF.	REFERENCIA SIGPAC	CULTIVO	DESCRIPCIÓN CULTIVO	S/R	SUP. PROPUESTA (ha)	SUP. CUMPLE (ha)
160000025818841	14-020-001-00052-0001	62000	PASTOS PERMANENTES DE 5 O MAS AÑOS-SIN VARIEDAD	S	7,77	7,77
160000025818842	14-020-001-00053-0001	62000	PASTOS PERMANENTES DE 5 O MAS AÑOS-SIN VARIEDAD	S	0,20	0,00
160000025818840	14-020-001-00053-0002	62000	PASTOS PERMANENTES DE 5 O MAS AÑOS-SIN VARIEDAD	S	0,53	0,00
160000025818827	14-020-001-00054-0002	63000	PASTOS DE MENOS DE 5 AÑOS-SIN VARIEDAD	S	1,69	0,00
160000025818828	14-020-001-00094-0001	62000	PASTOS PERMANENTES DE 5 O MAS AÑOS-SIN VARIEDAD	S	1,49	0,00
160000025818829	14-020-001-00099-0001	62000	PASTOS PERMANENTES DE 5 O MAS AÑOS-SIN VARIEDAD	S	1,80	0,00
160000025818832	14-020-001-00100-0002	62000	PASTOS PERMANENTES DE 5 O MAS AÑOS-SIN VARIEDAD	S	5,50	5,50
160000025818834	14-020-001-00155-0001	63000	PASTOS DE MENOS DE 5 AÑOS-SIN VARIEDAD	S	2,83	2,83

Tener suscrito o haber tenido suscrito convenio de colaboración con el proyecto LIFE+	PUNTOS:	0,00	N
Porcentaje de superficie determinada de la explotación bajo sistemas de producción integrada ganadera o producción ecológica	PUNTOS:	4,00	100.0%

REF.	REFERENCIA SIGPAC	CULTIVO	DESCRIPCIÓN CULTIVO	S/R	SUP. PROPUESTA (ha)	SUP. CUMPLE (ha)
160000025818841	14-020-001-00052-0001	62000	PASTOS PERMANENTES DE 5 O MAS AÑOS-SIN VARIEDAD	S	7,77	7,77
160000025818842	14-020-001-00053-0001	62000	PASTOS PERMANENTES DE 5 O MAS AÑOS-SIN VARIEDAD	S	0,20	0,20
160000025818840	14-020-001-00053-0002	62000	PASTOS PERMANENTES DE 5 O MAS AÑOS-SIN VARIEDAD	S	0,53	0,53
160000025818827	14-020-001-00054-0002	63000	PASTOS DE MENOS DE 5 AÑOS-SIN VARIEDAD	S	1,69	1,69
160000025818828	14-020-001-00094-0001	62000	PASTOS PERMANENTES DE 5 O MAS AÑOS-SIN VARIEDAD	S	1,49	1,49
160000025818829	14-020-001-00099-0001	62000	PASTOS PERMANENTES DE 5 O MAS AÑOS-SIN VARIEDAD	S	1,80	1,80
160000025818832	14-020-001-00100-0002	62000	PASTOS PERMANENTES DE 5 O MAS AÑOS-SIN VARIEDAD	S	5,50	5,50
160000025818834	14-020-001-00155-0001	63000	PASTOS DE MENOS DE 5 AÑOS-SIN VARIEDAD	S	2,83	2,83

Porcentaje de carga ganadera con especies rumiantes	PUNTOS:	3,00	100.0%
---	---------	------	--------

EXPLOTACIÓN	ESPECIE	RUMIANTE	UGMs
ES140200000094	CAPRINA	SI	39.98
ES140200000139	CAPRINA	SI	32.32
ES140200000177	CAPRINA	SI	0

Porcentaje de carga ganadera con especies ovina	PUNTOS:	0,00	0.0%
---	---------	------	------

EXPLOTACIÓN	ESPECIE	OVINA	UGMs
ES14020000094	CAPRINA	NO	39.98
ES140200000139	CAPRINA	NO	32.32
ES140200000177	CAPRINA	NO	0

Pendiente media de la explotación

PUNTOS: 2,00 13.93%

REF.	REFERENCIA SIGPAC	CULTIVO	DESCRIPCIÓN CULTIVO	S/R	PENDIENTE MEDIA (%)	SUP. PROPUESTA (ha)
1600000025818841	14-020-001-00052-0001	62000	PASTOS PERMANENTES DE 5 O MAS AÑOS-SIN VARIEDAD	S	16,32	7,77
1600000025818842	14-020-001-00053-0001	62000	PASTOS PERMANENTES DE 5 O MAS AÑOS-SIN VARIEDAD	S	26,54	0,20
1600000025818840	14-020-001-00053-0002	62000	PASTOS PERMANENTES DE 5 O MAS AÑOS-SIN VARIEDAD	S	22,23	0,53
1600000025818827	14-020-001-00054-0002	63000	PASTOS DE MENOS DE 5 AÑOS-SIN VARIEDAD	S	11,04	1,69
1600000025818828	14-020-001-00094-0001	62000	PASTOS PERMANENTES DE 5 O MAS AÑOS-SIN VARIEDAD	S	17,07	1,49
1600000025818829	14-020-001-00099-0001	62000	PASTOS PERMANENTES DE 5 O MAS AÑOS-SIN VARIEDAD	S	14,52	1,80
1600000025818832	14-020-001-00100-0002	62000	PASTOS PERMANENTES DE 5 O MAS AÑOS-SIN VARIEDAD	S	9,46	5,50
1600000025818834	14-020-001-00155-0001	63000	PASTOS DE MENOS DE 5 AÑOS-SIN VARIEDAD	S	13,34	2,83



<u>APELLIDOS Y NOMBRE / RAZÓN SOCIAL</u>	<u>NIF</u>	<u>EXPEDIENTE</u>	<u>PROPUESTA</u>
FERNANDEZ TORRALBO BERNARDO	44374049B	3040240	ADMITIDO
<u>SOLICITA ACTUACIÓN 1</u>	<u>SOLICITA ACTUACIÓN 2</u>	<u>PROPUESTA ACTUACIÓN 2</u>	<u>SOLICITA ACTUACIÓN 3</u>
NO	SI	ADMITIDO	NO

DETALLE DE ACTUACIÓN 2

IMPORTES POR ANUALIDAD

	<u>SUPERFICIE PROPUESTA</u>	<u>SUPERFICIE SUBVENCIONABLE</u>	<u>2016</u>	<u>2017</u>	<u>2018</u>	<u>2019</u>	<u>2020</u>
IMPORTE MÁXIMO	27,86	27,86	2.644,19 €	2.644,19 €	2.644,19 €	2.644,19 €	2.644,19 €
IMPORTE MEDIO DE TRANSFERENCIA (€/ha)			94,91 €	94,91 €	94,91 €	94,91 €	94,91 €

RECINTOS PROPUESTOS

<u>REF.</u>	<u>REFERENCIA SIGPAC</u>	<u>CULTIVO</u>	<u>DESCRIPCIÓN CULTIVO</u>	<u>S/R</u>	<u>PEND. MEDIA (%)</u>	<u>SUP. DEC. (ha)</u>	<u>SUP. BRUTA (ha)</u>	<u>CAP (%)</u>	<u>SUP. NETA (ha)</u>	<u>SUP. DEC. ADMIN. (ha)</u>	<u>SUP. CAMPO (ha)</u>	<u>SUP. CALC. (ha)</u>
160000025872260	14-062-029-00026-0001	62000	PASTOS PERMANENTES DE 5 O MAS AÑOS-SIN VARIEDAD	S	7,51	24,43	24,43	100,00	24,43	24,43		24,43
160000025872261	14-069-001-00003-0003	62000	PASTOS PERMANENTES DE 5 O MAS AÑOS-SIN VARIEDAD	S	5,70	2,49	2,49	100,00	2,49	2,49		2,49
160000025872268	14-069-001-00003-0002	62000	PASTOS PERMANENTES DE 5 O MAS AÑOS-SIN VARIEDAD	S	4,28	0,94	0,94	100,00	0,94	0,94		0,94

DETALLE DE SUPERFICIE DE FORMACIÓN ADEHESADA EN EL CENSO DE DEHESAS

<u>REF.</u>	<u>REFERENCIA SIGPAC</u>	<u>SUP. BRUTA (ha)</u>	<u>CAP (%)</u>	<u>SUP. NETA (ha)</u>
160000025872257	14-062-028-00025-0001	41,90	100,00	41,90
160000025872259	14-069-001-00004-0001	15,14	100,00	15,14
160000025872260	14-062-029-00026-0001	24,43	100,00	24,43
160000025872261	14-069-001-00003-0003	2,49	100,00	2,49
160000025872262	14-069-001-00003-0004	0,15	100,00	0,15
160000025872266	14-069-001-00005-0001	4,14	100,00	4,14
160000025872267	14-069-001-00003-0006	0,32	100,00	0,32
160000025872268	14-069-001-00003-0002	0,94	100,00	0,94
160000025872269	14-062-029-00026-0001	1,59	100,00	1,59
160000025872270	14-062-028-00026-0001	3,51	100,00	3,51
160000025872271	14-069-061-00031-0001	8,74	100,00	8,74
TOTAL		103,35		103,35

RESUMEN CRITERIOS DE SELECCIÓN

10.1.3 Conservación y mejora de pastos en sistemas de dehesas.

PUNTOS: 3,00

	<u>PUNTOS</u>	
Plan de Gestión Integral de Dehesas oficialmente aprobado	0,00	N
Porcentaje de superficie determinada en Red Natura 2000	0,00	0.0%
Tener suscrito o haber tenido suscrito convenio de colaboración con el proyecto LIFE+	0,00	N
Porcentaje de superficie determinada de la explotación bajo sistemas de producción integrada ganadera o producción ecológica	0,00	0.0%
Porcentaje de carga ganadera con especies rumiantes	2,00	92.73%
Porcentaje de carga ganadera con especies ovina	0,00	0.0%
Pendiente media de la explotación	1,00	7.24%



DETALLE CRITERIOS DE SELECCIÓN

10.1.3 Conservación y mejora de pastos en sistemas de dehesas.

PUNTOS: 3,00

Plan de Gestión Integral de Dehesas oficialmente aprobado

PUNTOS: 0,00 N

Porcentaje de superficie determinada en Red Natura 2000

PUNTOS: 0,00 0.0%

REF.	REFERENCIA SIGPAC	CULTIVO	DESCRIPCIÓN CULTIVO	S/R	SUP. PROPUESTA (ha)	SUP. CUMPLE (ha)
160000025872260	14-062-029-00026-0001	62000	PASTOS PERMANENTES DE 5 O MAS AÑOS-SIN VARIEDAD	S	24,43	0,00
160000025872268	14-069-001-00003-0002	62000	PASTOS PERMANENTES DE 5 O MAS AÑOS-SIN VARIEDAD	S	0,94	0,00
160000025872261	14-069-001-00003-0003	62000	PASTOS PERMANENTES DE 5 O MAS AÑOS-SIN VARIEDAD	S	2,49	0,00

Tener suscrito o haber tenido suscrito convenio de colaboración con el proyecto LIFE+

PUNTOS: 0,00 N

Porcentaje de superficie determinada de la explotación bajo sistemas de producción integrada ganadera o producción ecológica

PUNTOS: 0,00 0.0%

REF.	REFERENCIA SIGPAC	CULTIVO	DESCRIPCIÓN CULTIVO	S/R	SUP. PROPUESTA (ha)	SUP. CUMPLE (ha)
160000025872260	14-062-029-00026-0001	62000	PASTOS PERMANENTES DE 5 O MAS AÑOS-SIN VARIEDAD	S	24,43	0,00
160000025872268	14-069-001-00003-0002	62000	PASTOS PERMANENTES DE 5 O MAS AÑOS-SIN VARIEDAD	S	0,94	0,00
160000025872261	14-069-001-00003-0003	62000	PASTOS PERMANENTES DE 5 O MAS AÑOS-SIN VARIEDAD	S	2,49	0,00

Porcentaje de carga ganadera con especies rumiantes

PUNTOS: 2,00 92.73%

EXPLOTACIÓN	ESPECIE	RUMIANTE	UGMs
ES140620000539	BOVINA	SI	38.95
ES140620000539	PORCINO	NO	5.29
ES140690001275	BOVINA	SI	16.88
ES140690001276	BOVINA	SI	11.62

Porcentaje de carga ganadera con especies ovina

PUNTOS: 0,00 0.0%

EXPLOTACIÓN	ESPECIE	OVINA	UGMs
ES140620000539	BOVINA	NO	38.95
ES140620000539	PORCINO	NO	5.29
ES140690001275	BOVINA	NO	16.88
ES140690001276	BOVINA	NO	11.62

Pendiente media de la explotación

PUNTOS: 1,00 7.24%

REF.	REFERENCIA SIGPAC	CULTIVO	DESCRIPCIÓN CULTIVO	S/R	PENDIENTE MEDIA (%)	SUP. PROPUESTA (ha)
160000025872260	14-062-029-00026-0001	62000	PASTOS PERMANENTES DE 5 O MAS AÑOS-SIN VARIEDAD	S	7,51	24,43
160000025872268	14-069-001-00003-0002	62000	PASTOS PERMANENTES DE 5 O MAS AÑOS-SIN VARIEDAD	S	4,28	0,94
160000025872261	14-069-001-00003-0003	62000	PASTOS PERMANENTES DE 5 O MAS AÑOS-SIN VARIEDAD	S	5,70	2,49



<u>APELLIDOS Y NOMBRE / RAZÓN SOCIAL</u>	<u>NIF</u>	<u>EXPEDIENTE</u>	<u>PROPUESTA</u>
FINCA LA JAROSA S.L.	B14959886	3041760	ADMITIDO
<u>SOLICITA ACTUACIÓN 1</u>	<u>SOLICITA ACTUACIÓN 2</u>	<u>PROPUESTA ACTUACIÓN 2</u>	<u>SOLICITA ACTUACIÓN 3</u>
NO	SI	ADMITIDO	NO

DETALLE DE ACTUACIÓN 2

IMPORTES POR ANUALIDAD

	<u>SUPERFICIE PROPUESTA</u>	<u>SUPERFICIE SUBVENCIONABLE</u>	<u>2016</u>	<u>2017</u>	<u>2018</u>	<u>2019</u>	<u>2020</u>
IMPORTE MÁXIMO	26,34	26,34	2.499,93 €	2.499,93 €	2.499,93 €	2.499,93 €	2.499,93 €
IMPORTE MEDIO DE TRANSFERENCIA (€/ha)			94,91 €	94,91 €	94,91 €	94,91 €	94,91 €

RECINTOS PROPUESTOS

<u>REF.</u>	<u>REFERENCIA SIGPAC</u>	<u>CULTIVO</u>	<u>DESCRIPCIÓN CULTIVO</u>	<u>S/R</u>	<u>PEND. MEDIA (%)</u>	<u>SUP. DEC. (ha)</u>	<u>SUP. BRUTA (ha)</u>	<u>CAP (%)</u>	<u>SUP. NETA (ha)</u>	<u>SUP. DEC. ADMIN. (ha)</u>	<u>SUP. CAMPO (ha)</u>	<u>SUP. CALC. (ha)</u>
1600000026234481	14-900-093-00002-0008	62000	PASTOS PERMANENTES DE 5 O MAS AÑOS-SIN VARIEDAD	S	18,20	31,79	25,16	100,00	25,16	25,16		25,16
1600000026234484	14-900-093-00002-0009	62000	PASTOS PERMANENTES DE 5 O MAS AÑOS-SIN VARIEDAD	S	30,48	12,50	1,39	85,00	1,18	1,18		1,18


INCIDENCIAS

INCIDENCIA DESCRIPCIÓN

80866 La superficie que figura en la capa de formación adhesionada para el recinto, es inferior a la superficie por la que se solicita la ayuda para el recinto
 Ref:1600000026234481 Recinto:14-900-093-00002-0008 Cultivo:62000 PASTOS PERMANENTES DE 5 O MAS AÑOS-SIN VARIEDAD
 Secano Sup. Dec. Adm.:31,79 Sup. Censo Bruta:25,16
 Ref:1600000026234484 Recinto:14-900-093-00002-0009 Cultivo:62000 PASTOS PERMANENTES DE 5 O MAS AÑOS-SIN VARIEDAD
 Secano Sup. Dec. Adm.:14,71 Sup. Censo Bruta:1,39

DETALLE DE SUPERFICIE DE FORMACIÓN ADEHESADA EN EL CENSO DE DEHESAS

<u>REF.</u>	<u>REFERENCIA SIGPAC</u>	<u>SUP. BRUTA (ha)</u>	<u>CAP (%)</u>	<u>SUP. NETA (ha)</u>
1600000026234455	14-900-093-00002-0004	2,95	85,00	2,50
1600000026234456	14-900-093-00002-0016	0,02	85,00	0,01
1600000026234457	14-900-097-00016-0002	2,38	55,00	1,31
1600000026234459	14-900-097-00016-0003	0,05	100,00	0,05
1600000026234460	14-900-097-00013-0004	1,30	100,00	1,30
1600000026234462	14-900-097-00013-0002	0,39	100,00	0,39
1600000026234463	14-900-093-00011-0003	3,82	35,00	1,34
1600000026234464	14-900-093-00013-0001	0,12	85,00	0,10
1600000026234465	14-900-093-00002-0013	7,37	100,00	7,37
1600000026234466	14-900-093-00002-0008	34,12	100,00	34,12
1600000026234467	14-900-093-00002-0008	17,96	100,00	17,96
1600000026234468	14-900-093-00002-0008	22,42	100,00	22,42
1600000026234469	14-900-093-00002-0012	0,07	0,00	0,00
1600000026234470	14-900-093-00010-0007	0,12	0,00	0,00
1600000026234471	14-900-097-00016-0005	0,20	100,00	0,20
1600000026234473	14-900-093-00011-0004	42,15	100,00	42,15
1600000026234475	14-900-093-00011-0001	5,85	65,00	3,80
1600000026234476	14-900-093-00010-0002	41,83	100,00	41,83
1600000026234477	14-900-093-00010-0003	1,35	100,00	1,35
1600000026234478	14-900-093-00010-0004	16,68	100,00	16,68
1600000026234480	14-900-093-00014-0001	0,14	85,00	0,12
1600000026234481	14-900-093-00002-0008	25,16	100,00	25,16
1600000026234482	14-900-097-00013-0001	1,61	65,00	1,05
1600000026234483	14-900-093-00010-0001	1,02	25,00	0,26
1600000026234484	14-900-093-00002-0009	1,39	85,00	1,18
1600000026234485	14-900-093-00002-0006	0,08	75,00	0,06
1600000026234486	14-900-093-00002-0009	1,10	75,00	0,83
1600000026234487	14-900-093-00002-0014	1,46	85,00	1,24
1600000026234488	14-900-093-00010-0006	9,68	85,00	8,22
1600000026234489	14-900-093-00002-0010	2,79	100,00	2,79
1600000026234490	14-900-097-00013-0003	2,93	100,00	2,93
1600000026234491	14-900-093-00002-0007	1,02	100,00	1,02
TOTAL		249,53		239,74



RESUMEN CRITERIOS DE SELECCIÓN

10.1.3 Conservación y mejora de pastos en sistemas de dehesas.

PUNTOS: 9,00

	PUNTOS	
Plan de Gestión Integral de Dehesas oficialmente aprobado	0,00	N
Porcentaje de superficie determinada en Red Natura 2000	4,00	100.0%
Tener suscrito o haber tenido suscrito convenio de colaboración con el proyecto LIFE+	0,00	N
Porcentaje de superficie determinada de la explotación bajo sistemas de producción integrada ganadera o producción ecológica	0,00	0.0%
Porcentaje de carga ganadera con especies rumiantes	2,00	92.64%
Porcentaje de carga ganadera con especies ovina	0,00	0.0%
Pendiente media de la explotación	3,00	18.75%

DETALLE CRITERIOS DE SELECCIÓN

10.1.3 Conservación y mejora de pastos en sistemas de dehesas.

PUNTOS: 9,00

Plan de Gestión Integral de Dehesas oficialmente aprobado	PUNTOS:	0,00	N			
Porcentaje de superficie determinada en Red Natura 2000	PUNTOS:	4,00	100.0%			
		<u>SUP. PROPUESTA (ha)</u>	<u>SUP. CUMPLE (ha)</u>			
<u>REF.</u>	<u>REFERENCIA SIGPAC</u>	<u>CULTIVO</u>	<u>DESCRIPCIÓN CULTIVO</u>	<u>S/R</u>		
1600000026234481	14-900-093-00002-0008	62000	PASTOS PERMANENTES DE 5 O MAS AÑOS-SIN VARIEDAD	S	25,16	25,16
1600000026234484	14-900-093-00002-0009	62000	PASTOS PERMANENTES DE 5 O MAS AÑOS-SIN VARIEDAD	S	1,18	1,18
Tener suscrito o haber tenido suscrito convenio de colaboración con el proyecto LIFE+	PUNTOS:	0,00	N			
Porcentaje de superficie determinada de la explotación bajo sistemas de producción integrada ganadera o producción ecológica	PUNTOS:	0,00	0.0%			

					<u>SUP. PROPUESTA (ha)</u>	<u>SUP. CUMPLE (ha)</u>
<u>REF.</u>	<u>REFERENCIA SIGPAC</u>	<u>CULTIVO</u>	<u>DESCRIPCIÓN CULTIVO</u>	<u>S/R</u>		
1600000026234481	14-900-093-00002-0008	62000	PASTOS PERMANENTES DE 5 O MAS AÑOS-SIN VARIEDAD	S	25,16	0,00
1600000026234484	14-900-093-00002-0009	62000	PASTOS PERMANENTES DE 5 O MAS AÑOS-SIN VARIEDAD	S	1,18	0,00

Porcentaje de carga ganadera con especies rumiantes PUNTOS: 2,00 92.64%

<u>EXLOTACIÓN</u>	<u>ESPECIE</u>	<u>RUMIANTE</u>	<u>UGMs</u>
ES140210000132	BOVINA	SI	468.05
ES140210000132	PORCINO	NO	37.21

Porcentaje de carga ganadera con especies ovina PUNTOS: 0,00 0.0%

<u>EXLOTACIÓN</u>	<u>ESPECIE</u>	<u>OVINA</u>	<u>UGMs</u>
ES140210000132	BOVINA	NO	468.05
ES140210000132	PORCINO	NO	37.21

Pendiente media de la explotación PUNTOS: 3,00 18.75%

<u>REF.</u>	<u>REFERENCIA SIGPAC</u>	<u>CULTIVO</u>	<u>DESCRIPCIÓN CULTIVO</u>	<u>S/R</u>	<u>PENDIENTE MEDIA (%)</u>	<u>SUP. PROPUESTA (ha)</u>
1600000026234481	14-900-093-00002-0008	62000	PASTOS PERMANENTES DE 5 O MAS AÑOS-SIN VARIEDAD	S	18,20	25,16
1600000026234484	14-900-093-00002-0009	62000	PASTOS PERMANENTES DE 5 O MAS AÑOS-SIN VARIEDAD	S	30,48	1,18

<u>APELLIDOS Y NOMBRE / RAZÓN SOCIAL</u>	<u>NIF</u>	<u>EXPEDIENTE</u>	<u>PROPUESTA</u>
FINCA MALAGA, C.B	E93185775	3035612	ADMITIDO
<u>SOLICITA ACTUACIÓN 1</u>	<u>SOLICITA ACTUACIÓN 2</u>	<u>SOLICITA ACTUACIÓN 3</u>	<u>PROPUESTA ACTUACIÓN 3</u>
NO	NO	SI	ADMITIDO

DETALLE DE ACTUACIÓN 3

IMPORTES POR ANUALIDAD

	<u>SUPERFICIE PROPUESTA</u>	<u>SUPERFICIE SUBVENCIONABLE</u>	<u>2016</u>	<u>2017</u>	<u>2018</u>	<u>2019</u>	<u>2020</u>
IMPORTE MÁXIMO	37,01	37,01	1.585,51 €	1.585,51 €	1.585,51 €	1.585,51 €	1.585,51 €
IMPORTE MEDIO DE TRANSFERENCIA (€/ha)			42,84 €	42,84 €	42,84 €	42,84 €	42,84 €

RECINTOS PROPUESTOS

<u>REF.</u>	<u>REFERENCIA SIGPAC</u>	<u>CULTIVO</u>	<u>DESCRIPCIÓN CULTIVO</u>	<u>S/R</u>	<u>PEND. MEDIA (%)</u>	<u>SUP. DEC. (ha)</u>	<u>SUP. BRUTA (ha)</u>	<u>CAP (%)</u>	<u>SUP. NETA (ha)</u>	<u>SUP. DEC. ADMIN. (ha)</u>	<u>SUP. CAMPO (ha)</u>	<u>SUP. CALC. (ha)</u>
1600000025828438	14-016-041-00023-0002	62000	PASTOS PERMANENTES DE 5 O MAS AÑOS-SIN VARIEDAD	S	13,02	21,60	25,41	85,00	21,60	21,60		21,60
1600000025828439	14-016-041-00024-0002	62000	PASTOS PERMANENTES DE 5 O MAS AÑOS-SIN VARIEDAD	S	11,05	15,51	18,13	85,00	15,41	15,41		15,41

INCIDENCIAS

INCIDENCIA DESCRIPCIÓN

80866 La superficie que figura en la capa de formación adhesionada para el recinto, es inferior a la superficie por la que se solicita la ayuda para el recinto
 Ref:1600000025828439 Recinto:14-016-041-00024-002 Cultivo:62000 PASTOS PERMANENTES DE 5 O MAS AÑOS-SIN VARIEDAD
 Secano Sup. Dec. Adm.:18,25 Sup. Censo Bruta:18,13

DETALLE DE SUPERFICIE DE FORMACIÓN ADEHESADA EN EL CENSO DE DEHESAS

<u>REF.</u>	<u>REFERENCIA SIGPAC</u>	<u>SUP. BRUTA (ha)</u>	<u>CAP (%)</u>	<u>SUP. NETA (ha)</u>
1600000025828437	14-016-041-00011-0001	1,15	100,00	1,15
1600000025828438	14-016-041-00023-0002	25,41	85,00	21,60
1600000025828439	14-016-041-00024-0002	18,13	85,00	15,41
1600000025828441	14-016-041-00011-0003	114,81	85,00	97,59
1600000025828442	14-016-041-00013-0001	25,66	75,00	19,24
1600000025828443	14-016-041-00012-0001	39,65	85,00	33,70
TOTAL		224,81		188,69

RESUMEN CRITERIOS DE SELECCIÓN

10.1.3 Conservación y mejora de pastos en sistemas de dehesas.

PUNTOS: 7,00

	<u>PUNTOS</u>	
Plan de Gestión Integral de Dehesas oficialmente aprobado	0,00	N
Porcentaje de superficie determinada en Red Natura 2000	4,00	100.0%
Tener suscrito o haber tenido suscrito convenio de colaboración con el proyecto LIFE+	0,00	N
Porcentaje de superficie determinada de la explotación bajo sistemas de producción integrada ganadera o producción ecológica	0,00	0.0%
Porcentaje de carga ganadera con especies rumiantes	1,00	50.95%
Porcentaje de carga ganadera con especies ovina	0,00	0.0%
Pendiente media de la explotación	2,00	12.2%



DETALLE CRITERIOS DE SELECCIÓN**10.1.3 Conservación y mejora de pastos en sistemas de dehesas.****PUNTOS:** 7,00**Plan de Gestión Integral de Dehesas oficialmente aprobado****PUNTOS:** 0,00 N**Porcentaje de superficie determinada en Red Natura 2000****PUNTOS:** 4,00 100.0%

<u>REF.</u>	<u>REFERENCIA SIGPAC</u>	<u>CULTIVO</u>	<u>DESCRIPCIÓN CULTIVO</u>	<u>S/R</u>	<u>SUP. PROPUESTA (ha)</u>	<u>SUP. CUMPLE (ha)</u>
160000025828438	14-016-041-00023-0002	62000	PASTOS PERMANENTES DE 5 O MAS AÑOS-SIN VARIEDAD	S	21,60	21,60
160000025828439	14-016-041-00024-0002	62000	PASTOS PERMANENTES DE 5 O MAS AÑOS-SIN VARIEDAD	S	15,41	15,41

Tener suscrito o haber tenido suscrito convenio de colaboración con el proyecto LIFE+**PUNTOS:** 0,00 N**Porcentaje de superficie determinada de la explotación bajo sistemas de producción integrada ganadera o producción ecológica****PUNTOS:** 0,00 0.0%

<u>REF.</u>	<u>REFERENCIA SIGPAC</u>	<u>CULTIVO</u>	<u>DESCRIPCIÓN CULTIVO</u>	<u>S/R</u>	<u>SUP. PROPUESTA (ha)</u>	<u>SUP. CUMPLE (ha)</u>
160000025828438	14-016-041-00023-0002	62000	PASTOS PERMANENTES DE 5 O MAS AÑOS-SIN VARIEDAD	S	21,60	0,00
160000025828439	14-016-041-00024-0002	62000	PASTOS PERMANENTES DE 5 O MAS AÑOS-SIN VARIEDAD	S	15,41	0,00

Porcentaje de carga ganadera con especies rumiantes**PUNTOS:** 1,00 50.95%

<u>EXPLOTACIÓN</u>	<u>ESPECIE</u>	<u>RUMIANTE</u>	<u>UGMs</u>
ES140160000034	BOVINA	SI	81.78
ES140160000034	CAPRINA	SI	0
ES140160000034	PORCINO	NO	78.74

Porcentaje de carga ganadera con especies ovina**PUNTOS:** 0,00 0.0%

<u>EXPLOTACIÓN</u>	<u>ESPECIE</u>	<u>OVINA</u>	<u>UGMs</u>
ES140160000034	BOVINA	NO	81.78
ES140160000034	CAPRINA	NO	0
ES140160000034	PORCINO	NO	78.74

Pendiente media de la explotación**PUNTOS:** 2,00 12.2%

<u>REF.</u>	<u>REFERENCIA SIGPAC</u>	<u>CULTIVO</u>	<u>DESCRIPCIÓN CULTIVO</u>	<u>S/R</u>	<u>PENDIENTE MEDIA (%)</u>	<u>SUP. PROPUESTA (ha)</u>
160000025828438	14-016-041-00023-0002	62000	PASTOS PERMANENTES DE 5 O MAS AÑOS-SIN VARIEDAD	S	13,02	21,60
160000025828439	14-016-041-00024-0002	62000	PASTOS PERMANENTES DE 5 O MAS AÑOS-SIN VARIEDAD	S	11,05	15,41



<u>APELLIDOS Y NOMBRE / RAZÓN SOCIAL</u>	<u>NIF</u>	<u>EXPEDIENTE</u>	<u>PROPUESTA</u>
FRANCISCO RUBIO MORENO, S.C.P.	J14519300	3043533	ADMITIDO
<u>SOLICITA ACTUACIÓN 1</u>	<u>SOLICITA ACTUACIÓN 2</u>	<u>PROPUESTA ACTUACIÓN 2</u>	<u>SOLICITA ACTUACIÓN 3</u>
NO	SI	ADMITIDO	NO

DETALLE DE ACTUACIÓN 2

IMPORTES POR ANUALIDAD

	<u>SUPERFICIE PROPUESTA</u>	<u>SUPERFICIE SUBVENCIONABLE</u>	<u>2016</u>	<u>2017</u>	<u>2018</u>	<u>2019</u>	<u>2020</u>
IMPORTE MÁXIMO	13,61	13,61	1.291,73 €	1.291,73 €	1.291,73 €	1.291,73 €	1.291,73 €
IMPORTE MEDIO DE TRANSFERENCIA (€/ha)			94,91 €	94,91 €	94,91 €	94,91 €	94,91 €

RECINTOS PROPUESTOS

<u>REF.</u>	<u>REFERENCIA SIGPAC</u>	<u>CULTIVO</u>	<u>DESCRIPCIÓN CULTIVO</u>	<u>S/R</u>	<u>PEND. MEDIA (%)</u>	<u>SUP. DEC. (ha)</u>	<u>SUP. BRUTA (ha)</u>	<u>CAP (%)</u>	<u>SUP. NETA (ha)</u>	<u>SUP. DEC. ADMIN. (ha)</u>	<u>SUP. CAMPO (ha)</u>	<u>SUP. CALC. (ha)</u>
1600000025861778	14-054-026-00022-0004	62000	PASTOS PERMANENTES DE 5 O MAS AÑOS-SIN VARIEDAD	S	7,47	13,63	13,63	100,00	13,63	13,63	13,61	13,61

DETALLE DE SUPERFICIE DE FORMACIÓN ADEHESADA EN EL CENSO DE DEHESAS

<u>REF.</u>	<u>REFERENCIA SIGPAC</u>	<u>SUP. BRUTA (ha)</u>	<u>CAP (%)</u>	<u>SUP. NETA (ha)</u>
1600000025861775	14-054-026-00021-0001	0,06	100,00	0,06
1600000025861776	14-054-026-00022-0004	39,36	100,00	39,36
1600000025861777	14-054-026-00023-0002	4,36	100,00	4,36
1600000025861778	14-054-026-00022-0004	13,63	100,00	13,63
TOTAL		57,41		57,41

RESUMEN CRITERIOS DE SELECCIÓN

10.1.3 Conservación y mejora de pastos en sistemas de dehesas. PUNTOS: 6,00

	PUNTOS
Plan de Gestión Integral de Dehesas oficialmente aprobado	0,00 N
Porcentaje de superficie determinada en Red Natura 2000	0,00 0.0%
Tener suscrito o haber tenido suscrito convenio de colaboración con el proyecto LIFE+	0,00 N
Porcentaje de superficie determinada de la explotación bajo sistemas de producción integrada ganadera o producción ecológica	4,00 100.0%
Porcentaje de carga ganadera con especies rumiantes	1,00 70.36%
Porcentaje de carga ganadera con especies ovina	0,00 0.0%
Pendiente media de la explotación	1,00 7.47%



DETALLE CRITERIOS DE SELECCIÓN

10.1.3 Conservación y mejora de pastos en sistemas de dehesas. PUNTOS: 6,00

Plan de Gestión Integral de Dehesas oficialmente aprobado PUNTOS: 0,00 N

Porcentaje de superficie determinada en Red Natura 2000 PUNTOS: 0,00 0.0%

REF.	REFERENCIA SIGPAC	CULTIVO	DESCRIPCIÓN CULTIVO	S/R	SUP. PROPUESTA (ha)	SUP. CUMPLE (ha)
1600000025861778	14-054-026-00022-0004	62000	PASTOS PERMANENTES DE 5 O MAS AÑOS-SIN VARIEDAD	S	13,61	0,00

Tener suscrito o haber tenido suscrito convenio de colaboración con el proyecto LIFE+ PUNTOS: 0,00 N

Porcentaje de superficie determinada de la explotación bajo sistemas de producción integrada ganadera o producción ecológica PUNTOS: 4,00 100.0%

REF.	REFERENCIA SIGPAC	CULTIVO	DESCRIPCIÓN CULTIVO	S/R	SUP. PROPUESTA (ha)	SUP. CUMPLE (ha)
1600000025861778	14-054-026-00022-0004	62000	PASTOS PERMANENTES DE 5 O MAS AÑOS-SIN VARIEDAD	S	13,61	13,61

Porcentaje de carga ganadera con especies rumiantes PUNTOS: 1,00 70.36%

EXPLORACIÓN	ESPECIE	RUMIANTE	UGMs
ES140540000022	PORCINO	NO	21
ES140540000740	BOVINA	SI	49.85

Porcentaje de carga ganadera con especies ovina PUNTOS: 0,00 0.0%

EXPLORACIÓN	ESPECIE	OVINA	UGMs
ES140540000022	PORCINO	NO	21
ES140540000740	BOVINA	NO	49.85

Pendiente media de la explotación PUNTOS: 1,00 7.47%

REF.	REFERENCIA SIGPAC	CULTIVO	DESCRIPCIÓN CULTIVO	S/R	PENDIENTE MEDIA (%)	SUP. PROPUESTA (ha)
1600000025861778	14-054-026-00022-0004	62000	PASTOS PERMANENTES DE 5 O MAS AÑOS-SIN VARIEDAD	S	7,47	13,61



<u>APELLIDOS Y NOMBRE / RAZÓN SOCIAL</u>	<u>NIF</u>	<u>EXPEDIENTE</u>	<u>PROPUESTA</u>
FUENTE LA LASTRA CB	E14874432	3032914	ADMITIDO
<u>SOLICITA ACTUACIÓN 1</u>	<u>SOLICITA ACTUACIÓN 2</u>	<u>PROPUESTA ACTUACIÓN 2</u>	<u>SOLICITA ACTUACIÓN 3</u>
NO	SI	ADMITIDO	NO

DETALLE DE ACTUACIÓN 2

IMPORTE POR ANUALIDAD

	<u>SUPERFICIE PROPUESTA</u>	<u>SUPERFICIE SUBVENCIONABLE</u>	<u>2016</u>	<u>2017</u>	<u>2018</u>	<u>2019</u>	<u>2020</u>
IMPORTE MÁXIMO	43,63	43,63	4.140,92 €	4.140,92 €	4.140,92 €	4.140,92 €	4.140,92 €
IMPORTE MEDIO DE TRANSFERENCIA (€/ha)			94,91 €	94,91 €	94,91 €	94,91 €	94,91 €

RECINTOS PROPUESTOS

<u>REF.</u>	<u>REFERENCIA SIGPAC</u>	<u>CULTIVO</u>	<u>DESCRIPCIÓN CULTIVO</u>	<u>S/R</u>	<u>PEND. MEDIA (%)</u>	<u>SUP. DEC. (ha)</u>	<u>SUP. BRUTA (ha)</u>	<u>CAP (%)</u>	<u>SUP. NETA (ha)</u>	<u>SUP. DEC. ADMIN. (ha)</u>	<u>SUP. CAMPO (ha)</u>	<u>SUP. CALC. (ha)</u>
160000000915037	14-016-039-00024-0002	62000	PASTOS PERMANENTES DE 5 O MAS AÑOS-SIN VARIEDAD	S	40,05	1,86	2,19	85,00	1,86	1,86		0,00
160000000915042	14-016-039-00024-0004	62000	PASTOS PERMANENTES DE 5 O MAS AÑOS-SIN VARIEDAD	S	20,24	10,59	10,59	100,00	10,59	10,59		10,59
160000000915735	14-016-053-00003-0001	62000	PASTOS PERMANENTES DE 5 O MAS AÑOS-SIN VARIEDAD	S	11,02	33,04	33,04	100,00	33,04	33,04		33,04

INCIDENCIAS

INCIDENCIA DESCRIPCIÓN

- 225 La superficie de cruce total de productos de la agrupación Pastos permanentes sobre un mismo recinto en el conjunto de las solicitudes, no puede superar la superficie total admisible de pastos
 Ref:160000000915037 Recinto:14-016-039-00024-002 Cultivo:62000 PASTOS PERMANENTES DE 5 O MAS AÑOS-SIN VARIEDAD Secano Superficie admisible de pastos del recinto según SIGPAC.:6211 Suma de superficies de cruce netas declaradas para este recinto por todos los solicitantes.:6581 Exceso de superficie (Hectáreas):3,7
- 80866 La superficie que figura en la capa de formación adhesionada para el recinto, es inferior a la superficie por la que se solicita la ayuda para el recinto
 Ref:160000000915735 Recinto:14-016-053-00003-001 Cultivo:62000 PASTOS PERMANENTES DE 5 O MAS AÑOS-SIN VARIEDAD Secano Sup. Dec. Adm.:33,05 Sup. Censo Bruta:33,04

DETALLE DE SUPERFICIE DE FORMACIÓN ADEHESADA EN EL CENSO DE DEHESAS

<u>REF.</u>	<u>REFERENCIA SIGPAC</u>	<u>SUP. BRUTA (ha)</u>	<u>CAP (%)</u>	<u>SUP. NETA (ha)</u>
1500000013049122	14-016-039-00024-0001	45,79	100,00	45,79
160000000915031	14-016-039-00024-0002	0,02	100,00	0,02
160000000915036	14-016-039-00024-0002	12,26	65,00	7,97
160000000915037	14-016-039-00024-0002	2,19	85,00	1,86
160000000915041	14-016-039-00024-0004	20,02	100,00	20,02
160000000915042	14-016-039-00024-0004	10,59	100,00	10,59
160000000915049	14-016-039-00024-0015	23,75	100,00	23,75
160000000915734	14-016-053-00002-0002	43,40	100,00	43,40
160000000915735	14-016-053-00003-0001	33,04	100,00	33,04
160000000915737	14-016-053-00003-0001	34,32	100,00	34,32
160000000915738	14-016-053-00003-0001	6,42	100,00	6,42
160000000915742	14-016-053-00004-0001	2,00	85,00	1,70
1600000010159076	14-016-039-00024-0017	0,99	55,00	0,55
1600000010159082	14-016-039-00024-0018	0,68	55,00	0,37
1600000010159086	14-016-039-00024-0019	17,74	100,00	17,74
1600000010159090	14-016-039-00024-0022	5,29	75,00	3,97
1600000011257060	14-016-054-00003-0001	1,29	100,00	1,29
TOTAL		259,79		252,80



RESUMEN CRITERIOS DE SELECCIÓN

10.1.3 Conservación y mejora de pastos en sistemas de dehesas.

PUNTOS: 11,00

	PUNTOS	
Plan de Gestión Integral de Dehesas oficialmente aprobado	0,00	N
Porcentaje de superficie determinada en Red Natura 2000	4,00	100.0%
Tener suscrito o haber tenido suscrito convenio de colaboración con el proyecto LIFE+	0,00	N
Porcentaje de superficie determinada de la explotación bajo sistemas de producción integrada ganadera o producción ecológica	4,00	100.0%
Porcentaje de carga ganadera con especies rumiantes	1,00	53.56%
Porcentaje de carga ganadera con especies ovina	0,00	0.0%
Pendiente media de la explotación	2,00	13.26%

DETALLE CRITERIOS DE SELECCIÓN

10.1.3 Conservación y mejora de pastos en sistemas de dehesas.

PUNTOS: 11,00

Plan de Gestión Integral de Dehesas oficialmente aprobado	PUNTOS:	0,00	N			
Porcentaje de superficie determinada en Red Natura 2000	PUNTOS:	4,00	100.0%			
		<u>SUP. PROPUESTA (ha)</u>	<u>SUP. CUMPLE (ha)</u>			
<u>REF.</u>	<u>REFERENCIA SIGPAC</u>	<u>CULTIVO</u>	<u>DESCRIPCIÓN CULTIVO</u>	<u>S/R</u>		
160000000915037	14-016-039-00024-0002	62000	PASTOS PERMANENTES DE 5 O MAS AÑOS-SIN VARIEDAD	S	0,00	0,00
160000000915042	14-016-039-00024-0004	62000	PASTOS PERMANENTES DE 5 O MAS AÑOS-SIN VARIEDAD	S	10,59	10,59
160000000915735	14-016-053-00003-0001	62000	PASTOS PERMANENTES DE 5 O MAS AÑOS-SIN VARIEDAD	S	33,04	33,04
Tener suscrito o haber tenido suscrito convenio de colaboración con el proyecto LIFE+	PUNTOS:	0,00	N			
Porcentaje de superficie determinada de la explotación bajo sistemas de producción integrada ganadera o producción ecológica	PUNTOS:	4,00	100.0%			
		<u>SUP. PROPUESTA (ha)</u>	<u>SUP. CUMPLE (ha)</u>			
<u>REF.</u>	<u>REFERENCIA SIGPAC</u>	<u>CULTIVO</u>	<u>DESCRIPCIÓN CULTIVO</u>	<u>S/R</u>		
160000000915037	14-016-039-00024-0002	62000	PASTOS PERMANENTES DE 5 O MAS AÑOS-SIN VARIEDAD	S	0,00	0,00
160000000915042	14-016-039-00024-0004	62000	PASTOS PERMANENTES DE 5 O MAS AÑOS-SIN VARIEDAD	S	10,59	10,59
160000000915735	14-016-053-00003-0001	62000	PASTOS PERMANENTES DE 5 O MAS AÑOS-SIN VARIEDAD	S	33,04	33,04
Porcentaje de carga ganadera con especies rumiantes	PUNTOS:	1,00	53.56%			
<u>EXPLORACIÓN</u>	<u>ESPECIE</u>	<u>RUMIANTE</u>	<u>UGMs</u>			
ES140160000025	BOVINA	SI	138.68			
ES140160000025	PORCINO	NO	120.23			
Porcentaje de carga ganadera con especies ovina	PUNTOS:	0,00	0.0%			
<u>EXPLORACIÓN</u>	<u>ESPECIE</u>	<u>OVINA</u>	<u>UGMs</u>			
ES140160000025	BOVINA	NO	138.68			
ES140160000025	PORCINO	NO	120.23			
Pendiente media de la explotación	PUNTOS:	2,00	13.26%			
<u>REF.</u>	<u>REFERENCIA SIGPAC</u>	<u>CULTIVO</u>	<u>DESCRIPCIÓN CULTIVO</u>	<u>S/R</u>	<u>PENDIENTE MEDIA (%)</u>	<u>SUP. PROPUESTA (ha)</u>
160000000915037	14-016-039-00024-0002	62000	PASTOS PERMANENTES DE 5 O MAS AÑOS-SIN VARIEDAD	S	40,05	0,00

REF.	REFERENCIA SIGPAC	CULTIVO	DESCRIPCIÓN CULTIVO	S/R	PENDIENTE	SUP.
					MEDIA (%)	PROPUESTA (ha)
160000000915042	14-016-039-00024-0004	62000	PASTOS PERMANENTES DE 5 O MAS AÑOS-SIN VARIEDAD	S	20,24	10,59
1600000000915735	14-016-053-00003-0001	62000	PASTOS PERMANENTES DE 5 O MAS AÑOS-SIN VARIEDAD	S	11,02	33,04



<u>APELLIDOS Y NOMBRE / RAZÓN SOCIAL</u>	<u>NIF</u>	<u>EXPEDIENTE</u>	<u>PROPUESTA</u>
GAMO C.B.	E14630362	3033624	ADMITIDO
<u>SOLICITA ACTUACIÓN 1</u>	<u>SOLICITA ACTUACIÓN 2</u>	<u>SOLICITA ACTUACIÓN 3</u>	<u>PROPUESTA ACTUACIÓN 3</u>
NO	NO	SI	ADMITIDO

DETALLE DE ACTUACIÓN 3

IMPORTES POR ANUALIDAD

	<u>SUPERFICIE PROPUESTA</u>	<u>SUPERFICIE SUBVENCIONABLE</u>	2016	2017	2018	2019	2020
IMPORTE MÁXIMO	12,24	12,24	524,36 €	524,36 €	524,36 €	524,36 €	524,36 €
IMPORTE MEDIO DE TRANSFERENCIA (€/ha)			42,84 €	42,84 €	42,84 €	42,84 €	42,84 €

RECINTOS PROPUESTOS

<u>REF.</u>	<u>REFERENCIA SIGPAC</u>	<u>CULTIVO</u>	<u>DESCRIPCIÓN CULTIVO</u>	<u>S/R</u>	<u>PEND. MEDIA (%)</u>	<u>SUP. DEC. (ha)</u>	<u>SUP. BRUTA (ha)</u>	<u>CAP (%)</u>	<u>SUP. NETA (ha)</u>	<u>SUP. DEC. ADMIN. (ha)</u>	<u>SUP. CAMPO (ha)</u>	<u>SUP. CALC. (ha)</u>
1600000001451885	14-053-003-00026-0011	62000	PASTOS PERMANENTES DE 5 O MAS AÑOS-SIN VARIEDAD	S	26,84	24,83	14,40	85,00	12,24	12,24		12,24
1600000001451891	14-053-003-00027-0004	62000	PASTOS PERMANENTES DE 5 O MAS AÑOS-SIN VARIEDAD	S	21,40	13,08	0,00	100,00	0,00	0,00		0,00
1600000001451910	14-053-003-00027-0009	62000	PASTOS PERMANENTES DE 5 O MAS AÑOS-SIN VARIEDAD	S	19,99	0,28	0,00	100,00	0,00	0,00		0,00
1600000001451911	14-053-003-00027-0010	62000	PASTOS PERMANENTES DE 5 O MAS AÑOS-SIN VARIEDAD	S	10,27	0,06	0,00	100,00	0,00	0,00		0,00

INCIDENCIAS

INCIDENCIA DESCRIPCIÓN

80866	La superficie que figura en la capa de formación adhesionada para el recinto, es inferior a la superficie por la que se solicita la ayuda para el recinto Ref:1600000001451885 Recinto:14-053-003-00026-011 Cultivo:62000 PASTOS PERMANENTES DE 5 O MAS AÑOS-SIN VARIEDAD Secano Sup. Dec. Adm.:29,21 Sup. Censo Bruta:14,4 Ref:1600000001451891 Recinto:14-053-003-00027-004 Cultivo:62000 PASTOS PERMANENTES DE 5 O MAS AÑOS-SIN VARIEDAD Secano Sup. Dec. Adm.:13,08 Sup. Censo Bruta:0 Ref:1600000001451910 Recinto:14-053-003-00027-009 Cultivo:62000 PASTOS PERMANENTES DE 5 O MAS AÑOS-SIN VARIEDAD Secano Sup. Dec. Adm.:0,28 Sup. Censo Bruta:0 Ref:1600000001451911 Recinto:14-053-003-00027-010 Cultivo:62000 PASTOS PERMANENTES DE 5 O MAS AÑOS-SIN VARIEDAD Secano Sup. Dec. Adm.:0,06 Sup. Censo Bruta:0
-------	--

DETALLE DE SUPERFICIE DE FORMACIÓN ADEHESADA EN EL CENSO DE DEHESAS

<u>REF.</u>	<u>REFERENCIA SIGPAC</u>	<u>SUP. BRUTA (ha)</u>	<u>CAP (%)</u>	<u>SUP. NETA (ha)</u>
1600000001451871	14-053-003-00026-0006	0,07	100,00	0,07
1600000001451880	14-053-003-00026-0008	0,01	100,00	0,01
1600000001451885	14-053-003-00026-0011	14,40	85,00	12,24
16000000010989665	14-053-003-00026-0002	34,20	100,00	34,20
TOTAL		48,68		46,52

RESUMEN CRITERIOS DE SELECCIÓN

10.1.3 Conservación y mejora de pastos en sistemas de dehesas.

PUNTOS: 13,00

	<u>PUNTOS</u>	
Plan de Gestión Integral de Dehesas oficialmente aprobado	0,00	N
Porcentaje de superficie determinada en Red Natura 2000	4,00	100.0%
Tener suscrito o haber tenido suscrito convenio de colaboración con el proyecto LIFE+	0,00	N
Porcentaje de superficie determinada de la explotación bajo sistemas de producción integrada ganadera o producción ecológica	4,00	100.0%
Porcentaje de carga ganadera con especies rumiantes	2,00	94.14%
Porcentaje de carga ganadera con especies ovina	0,00	0.0%
Pendiente media de la explotación	3,00	26.84%



DETALLE CRITERIOS DE SELECCIÓN

10.1.3 Conservación y mejora de pastos en sistemas de dehesas.

PUNTOS: 13,00

Plan de Gestión Integral de Dehesas oficialmente aprobado

PUNTOS: 0,00 N

Porcentaje de superficie determinada en Red Natura 2000

PUNTOS: 4,00 100.0%

REF.	REFERENCIA SIGPAC	CULTIVO	DESCRIPCIÓN CULTIVO	S/R	SUP. PROPUESTA (ha)	SUP. CUMPLE (ha)
160000001451885	14-053-003-00026-0011	62000	PASTOS PERMANENTES DE 5 O MAS AÑOS-SIN VARIEDAD	S	12,24	12,24
160000001451891	14-053-003-00027-0004	62000	PASTOS PERMANENTES DE 5 O MAS AÑOS-SIN VARIEDAD	S	0,00	0,00
160000001451910	14-053-003-00027-0009	62000	PASTOS PERMANENTES DE 5 O MAS AÑOS-SIN VARIEDAD	S	0,00	0,00
160000001451911	14-053-003-00027-0010	62000	PASTOS PERMANENTES DE 5 O MAS AÑOS-SIN VARIEDAD	S	0,00	0,00

Tener suscrito o haber tenido suscrito convenio de colaboración con el proyecto LIFE+

PUNTOS: 0,00 N

Porcentaje de superficie determinada de la explotación bajo sistemas de producción integrada ganadera o producción ecológica

PUNTOS: 4,00 100.0%

REF.	REFERENCIA SIGPAC	CULTIVO	DESCRIPCIÓN CULTIVO	S/R	SUP. PROPUESTA (ha)	SUP. CUMPLE (ha)
160000001451885	14-053-003-00026-0011	62000	PASTOS PERMANENTES DE 5 O MAS AÑOS-SIN VARIEDAD	S	12,24	12,24
160000001451891	14-053-003-00027-0004	62000	PASTOS PERMANENTES DE 5 O MAS AÑOS-SIN VARIEDAD	S	0,00	0,00
160000001451910	14-053-003-00027-0009	62000	PASTOS PERMANENTES DE 5 O MAS AÑOS-SIN VARIEDAD	S	0,00	0,00
160000001451911	14-053-003-00027-0010	62000	PASTOS PERMANENTES DE 5 O MAS AÑOS-SIN VARIEDAD	S	0,00	0,00

Porcentaje de carga ganadera con especies rumiantes

PUNTOS: 2,00 94.14%

EXPLOTACIÓN	ESPECIE	RUMIANTE	UGMs
ES140530000271	BOVINA	SI	57.02
ES140530000271	PORCINO	NO	3.55

Porcentaje de carga ganadera con especies ovina


PUNTOS: 0,00 0.0%

EXPLOTACIÓN	ESPECIE	OVINA	UGMs
ES140530000271	BOVINA	NO	57.02
ES140530000271	PORCINO	NO	3.55

Pendiente media de la explotación

PUNTOS: 3,00 26.84%

REF.	REFERENCIA SIGPAC	CULTIVO	DESCRIPCIÓN CULTIVO	S/R	PENDIENTE MEDIA (%)	SUP. PROPUESTA (ha)
160000001451885	14-053-003-00026-0011	62000	PASTOS PERMANENTES DE 5 O MAS AÑOS-SIN VARIEDAD	S	26,84	12,24
160000001451891	14-053-003-00027-0004	62000	PASTOS PERMANENTES DE 5 O MAS AÑOS-SIN VARIEDAD	S	21,40	0,00
160000001451910	14-053-003-00027-0009	62000	PASTOS PERMANENTES DE 5 O MAS AÑOS-SIN VARIEDAD	S	19,99	0,00
160000001451911	14-053-003-00027-0010	62000	PASTOS PERMANENTES DE 5 O MAS AÑOS-SIN VARIEDAD	S	10,27	0,00



<u>APELLIDOS Y NOMBRE / RAZÓN SOCIAL</u>	<u>NIF</u>	<u>EXPEDIENTE</u>	<u>PROPUESTA</u>
GANADERÍA NAVAZUELO S.L.	B23465883	3003715	ADMITIDO
<u>SOLICITA ACTUACIÓN 1</u>	<u>SOLICITA ACTUACIÓN 2</u>	<u>SOLICITA ACTUACIÓN 3</u>	<u>PROPUESTA ACTUACIÓN 3</u>
NO	NO	SI	ADMITIDO

DETALLE DE ACTUACIÓN 3

IMPORTES POR ANUALIDAD

	<u>SUPERFICIE PROPUESTA</u>	<u>SUPERFICIE SUBVENCIONABLE</u>	<u>2016</u>	<u>2017</u>	<u>2018</u>	<u>2019</u>	<u>2020</u>
IMPORTE MÁXIMO	6,33	6,33	271,18 €	271,18 €	271,18 €	271,18 €	271,18 €
IMPORTE MEDIO DE TRANSFERENCIA (€/ha)			42,84 €	42,84 €	42,84 €	42,84 €	42,84 €

INCIDENCIAS

INCIDENCIA DESCRIPCIÓN

80856	No cumple con la superficie mínima de cultivo elegible para solicitar la operación. Sup. Resuelta:6,73
80866	La superficie que figura en la capa de formación adhesionada para el recinto, es inferior a la superficie por la que se solicita la ayuda para el recinto Ref:1600000026211984 Recinto:14-015-001-00036-001 Cultivo:62000 PASTOS PERMANENTES DE 5 O MAS AÑOS-SIN VARIEDAD Secano Sup. Dec. Adm.:42,67 Sup. Censo Bruta:0 Ref:1600000026211988 Recinto:14-015-001-00001-003 Cultivo:62000 PASTOS PERMANENTES DE 5 O MAS AÑOS-SIN VARIEDAD Secano Sup. Dec. Adm.:37,98 Sup. Censo Bruta:6 Ref:1600000026211990 Recinto:14-015-001-00036-002 Cultivo:62000 PASTOS PERMANENTES DE 5 O MAS AÑOS-SIN VARIEDAD Secano Sup. Dec. Adm.:5,19 Sup. Censo Bruta:0 Ref:1600000026212004 Recinto:14-015-001-00002-002 Cultivo:62000 PASTOS PERMANENTES DE 5 O MAS AÑOS-SIN VARIEDAD Secano Sup. Dec. Adm.:86,54 Sup. Censo Bruta:0,74 Ref:1600000026212008 Recinto:14-015-001-00002-003 Cultivo:62000 PASTOS PERMANENTES DE 5 O MAS AÑOS-SIN VARIEDAD Secano Sup. Dec. Adm.:11,95 Sup. Censo Bruta:2,92
80867	Superficie resuelta para el grupo de pago menor que la mínima requerida Ref:1600000026211984 Recinto:14-015-001-00036-001 Cultivo:62000 PASTOS PERMANENTES DE 5 O MAS AÑOS-SIN VARIEDAD Secano Sup. Declarada:0 Sup. Resuelta:0 Ref:1600000026211988 Recinto:14-015-001-00001-003 Cultivo:62000 PASTOS PERMANENTES DE 5 O MAS AÑOS-SIN VARIEDAD Secano Sup. Declarada:6 Sup. Resuelta:6 Ref:1600000026211990 Recinto:14-015-001-00036-002 Cultivo:62000 PASTOS PERMANENTES DE 5 O MAS AÑOS-SIN VARIEDAD Secano Sup. Declarada:0 Sup. Resuelta:0 Ref:1600000026212004 Recinto:14-015-001-00002-002 Cultivo:62000 PASTOS PERMANENTES DE 5 O MAS AÑOS-SIN VARIEDAD Secano Sup. Declarada:0,33 Sup. Resuelta:0,33 Ref:1600000026212008 Recinto:14-015-001-00002-003 Cultivo:62000 PASTOS PERMANENTES DE 5 O MAS AÑOS-SIN VARIEDAD Secano Sup. Declarada:0 Sup. Resuelta:0

DETALLE DE SUPERFICIE DE FORMACIÓN ADEHESADA EN EL CENSO DE DEHESAS

<u>REF.</u>	<u>REFERENCIA SIGPAC</u>	<u>SUP. BRUTA (ha)</u>	<u>CAP (%)</u>	<u>SUP. NETA (ha)</u>
1600000026211983	14-075-005-00103-0011	2,17	45,00	0,98
1600000026211987	14-075-005-00103-0009	0,01	0,00	0,00
1600000026211988	14-015-001-00001-0003	6,00	100,00	6,00
1600000026211991	14-015-001-00001-0002	1,72	0,00	0,00
1600000026211992	14-075-005-00103-0002	1,77	100,00	1,77
1600000026211994	14-075-005-00103-0011	0,86	35,00	0,30
1600000026212004	14-015-001-00002-0002	0,74	45,00	0,33
1600000026212006	14-075-005-00103-0010	3,39	0,00	0,00
1600000026212008	14-015-001-00002-0003	2,92	0,00	0,00
1600000026212013	14-075-005-00103-0004	4,56	75,00	3,42
TOTAL		24,14		12,80



RESUMEN CRITERIOS DE SELECCIÓN

10.1.3 Conservación y mejora de pastos en sistemas de dehesas.

PUNTOS: 3,00

	PUNTOS	
Plan de Gestión Integral de Dehesas oficialmente aprobado	0,00	N
Porcentaje de superficie determinada en Red Natura 2000	0,00	0.0%
Tener suscrito o haber tenido suscrito convenio de colaboración con el proyecto LIFE+	0,00	N
Porcentaje de superficie determinada de la explotación bajo sistemas de producción integrada ganadera o producción ecológica	0,00	0.0%
Porcentaje de carga ganadera con especies rumiantes	3,00	100.0%
Porcentaje de carga ganadera con especies ovina	0,00	12.34%
Pendiente media de la explotación	0,00	0.0%

DETALLE CRITERIOS DE SELECCIÓN

10.1.3 Conservación y mejora de pastos en sistemas de dehesas.

PUNTOS: 3,00

Plan de Gestión Integral de Dehesas oficialmente aprobado	PUNTOS:	0,00	N
Porcentaje de superficie determinada en Red Natura 2000	PUNTOS:	0,00	0.0%
Tener suscrito o haber tenido suscrito convenio de colaboración con el proyecto LIFE+	PUNTOS:	0,00	N
Porcentaje de superficie determinada de la explotación bajo sistemas de producción integrada ganadera o producción ecológica	PUNTOS:	0,00	0.0%
Porcentaje de carga ganadera con especies rumiantes	PUNTOS:	3,00	100.0%

EXPLORACIÓN	ESPECIE	RUMIANTE	UGMs
ES14013000002	OVINA	SI	58.83
ES140150000064	BOVINA	SI	401.38
ES140150000064	CAPRINA	SI	16.5

Porcentaje de carga ganadera con especies ovina	PUNTOS:	0,00	12.34%
---	---------	------	--------

EXPLORACIÓN	ESPECIE	OVINA	UGMs
ES14013000002	OVINA	SI	58.83
ES140150000064	BOVINA	NO	401.38
ES140150000064	CAPRINA	NO	16.5

Pendiente media de la explotación	PUNTOS:	0,00	0.0%
-----------------------------------	---------	------	------



<u>APELLIDOS Y NOMBRE / RAZÓN SOCIAL</u>	<u>NIF</u>	<u>EXPEDIENTE</u>	<u>PROPUESTA</u>
GARCI GOMEZ C.B.	E14465181	3030582	ADMITIDO
<u>SOLICITA ACTUACIÓN 1</u>	<u>SOLICITA ACTUACIÓN 2</u>	<u>PROPUESTA ACTUACIÓN 2</u>	<u>SOLICITA ACTUACIÓN 3</u>
NO	SI	ADMITIDO	NO

DETALLE DE ACTUACIÓN 2

IMPORTES POR ANUALIDAD

	<u>SUPERFICIE PROPUESTA</u>	<u>SUPERFICIE SUBVENCIONABLE</u>	<u>2016</u>	<u>2017</u>	<u>2018</u>	<u>2019</u>	<u>2020</u>
IMPORTE MÁXIMO	46,27	46,27	4.391,49 €	4.391,49 €	4.391,49 €	4.391,49 €	4.391,49 €
IMPORTE MEDIO DE TRANSFERENCIA (€/ha)			94,91 €	94,91 €	94,91 €	94,91 €	94,91 €

RECINTOS PROPUESTOS

<u>REF.</u>	<u>REFERENCIA SIGPAC</u>	<u>CULTIVO</u>	<u>DESCRIPCIÓN CULTIVO</u>	<u>S/R</u>	<u>PEND. MEDIA (%)</u>	<u>SUP. DEC. (ha)</u>	<u>SUP. BRUTA (ha)</u>	<u>CAP (%)</u>	<u>SUP. NETA (ha)</u>	<u>SUP. DEC. ADMIN. (ha)</u>	<u>SUP. CAMPO (ha)</u>	<u>SUP. CALC. (ha)</u>
160000000915959	14-016-060-00004-0002	62000	PASTOS PERMANENTES DE 5 O MAS AÑOS-SIN VARIEDAD	S	25,99	24,63	24,95	85,00	21,21	21,21		21,21
1600000007298869	14-043-049-00002-0007	62000	PASTOS PERMANENTES DE 5 O MAS AÑOS-SIN VARIEDAD	S	16,85	25,37	25,06	100,00	25,06	25,06		25,06

INCIDENCIAS

INCIDENCIA DESCRIPCIÓN

80866 La superficie que figura en la capa de formación adehesada para el recinto, es inferior a la superficie por la que se solicita la ayuda para el recinto
 Ref:160000000915959 Recinto:14-016-060-00004-0002 Cultivo:62000 PASTOS PERMANENTES DE 5 O MAS AÑOS-SIN VARIEDAD
 Secano Sup. Dec. Adm.:37,89 Sup. Censo Bruta:24,95
 Ref:1600000007298869 Recinto:14-043-049-00002-0007 Cultivo:62000 PASTOS PERMANENTES DE 5 O MAS AÑOS-SIN VARIEDAD
 Secano Sup. Dec. Adm.:25,37 Sup. Censo Bruta:25,06

DETALLE DE SUPERFICIE DE FORMACIÓN ADEHESADA EN EL CENSO DE DEHESAS

<u>REF.</u>	<u>REFERENCIA SIGPAC</u>	<u>SUP. BRUTA (ha)</u>	<u>CAP (%)</u>	<u>SUP. NETA (ha)</u>
150000013050312	14-016-059-00003-0001	8,14	100,00	8,14
1600000000915931	14-016-059-00003-0011	4,46	100,00	4,46
1600000000915959	14-016-060-00004-0002	24,95	85,00	21,21
1600000000915961	14-016-060-00004-0002	27,30	55,00	15,02
1600000000915963	14-016-060-00004-0004	0,62	65,00	0,40
1600000007298868	14-043-049-00002-0007	3,56	100,00	3,56
1600000007298869	14-043-049-00002-0007	25,06	100,00	25,06
1600000007298870	14-043-049-00002-0007	0,01	100,00	0,01
1600000007298872	14-043-049-00002-0010	0,85	100,00	0,85
1600000007298874	14-043-049-00002-0011	1,47	100,00	1,47
1600000007298876	14-043-049-00002-0012	9,21	100,00	9,21
1600000007298877	14-043-049-00002-0013	0,07	100,00	0,07
1600000007298880	14-043-049-00002-0014	5,32	100,00	5,32
1600000007298882	14-043-049-00002-0016	3,56	100,00	3,56
1600000007298884	14-043-049-00002-0020	0,04	100,00	0,04
1600000007298886	14-043-049-00002-0021	8,34	100,00	8,34
1600000007298888	14-043-049-00002-0022	7,94	100,00	7,94
1600000007298890	14-043-049-00002-0023	0,07	100,00	0,07
1600000007298892	14-043-049-00002-0024	8,96	100,00	8,96
1600000007298895	14-043-049-00002-0026	5,39	100,00	5,39
1600000007298897	14-043-049-00002-0028	0,03	85,00	0,02
TOTAL		145,35		129,10



RESUMEN CRITERIOS DE SELECCIÓN

10.1.3 Conservación y mejora de pastos en sistemas de dehesas.

PUNTOS: 12,00

	PUNTOS	
Plan de Gestión Integral de Dehesas oficialmente aprobado	0,00	N
Porcentaje de superficie determinada en Red Natura 2000	4,00	100.0%
Tener suscrito o haber tenido suscrito convenio de colaboración con el proyecto LIFE+	0,00	N
Porcentaje de superficie determinada de la explotación bajo sistemas de producción integrada ganadera o producción ecológica	4,00	100.0%
Porcentaje de carga ganadera con especies rumiantes	1,00	64.26%
Porcentaje de carga ganadera con especies ovina	0,00	0.0%
Pendiente media de la explotación	3,00	21.04%

DETALLE CRITERIOS DE SELECCIÓN

10.1.3 Conservación y mejora de pastos en sistemas de dehesas.

PUNTOS: 12,00

	PUNTOS:		
Plan de Gestión Integral de Dehesas oficialmente aprobado	0,00	N	
Porcentaje de superficie determinada en Red Natura 2000	4,00	100.0%	
			<u>SUP. PROPUESTA (ha)</u> <u>SUP. CUMPLE (ha)</u>
<u>REF.</u>	<u>REFERENCIA SIGPAC</u>	<u>CULTIVO</u>	<u>DESCRIPCIÓN CULTIVO</u>
160000000915959	14-016-060-00004-0002	62000	PASTOS PERMANENTES DE 5 O MAS AÑOS-SIN VARIEDAD
1600000007298869	14-043-049-00002-0007	62000	PASTOS PERMANENTES DE 5 O MAS AÑOS-SIN VARIEDAD
			<u>S/R</u>
			21,21 21,21
			25,06 25,06
Tener suscrito o haber tenido suscrito convenio de colaboración con el proyecto LIFE+	0,00	N	
Porcentaje de superficie determinada de la explotación bajo sistemas de producción integrada ganadera o producción ecológica	4,00	100.0%	

	PUNTOS:		
			<u>SUP. PROPUESTA (ha)</u> <u>SUP. CUMPLE (ha)</u>
<u>REF.</u>	<u>REFERENCIA SIGPAC</u>	<u>CULTIVO</u>	<u>DESCRIPCIÓN CULTIVO</u>
160000000915959	14-016-060-00004-0002	62000	PASTOS PERMANENTES DE 5 O MAS AÑOS-SIN VARIEDAD
1600000007298869	14-043-049-00002-0007	62000	PASTOS PERMANENTES DE 5 O MAS AÑOS-SIN VARIEDAD
			<u>S/R</u>
			21,21 21,21
			25,06 25,06

Porcentaje de carga ganadera con especies rumiantes PUNTOS: 1,00 64.26%

<u>EXPLOTACIÓN</u>	<u>ESPECIE</u>	<u>RUMIANTE</u>	<u>UGMs</u>
ES140160000174	BOVINA	SI	3.28
ES140160000174	CAPRINA	SI	20.98
ES140160000174	PORCINO	NO	13.49

Porcentaje de carga ganadera con especies ovina PUNTOS: 0,00 0.0%

<u>EXPLOTACIÓN</u>	<u>ESPECIE</u>	<u>OVINA</u>	<u>UGMs</u>
ES140160000174	BOVINA	NO	3.28
ES140160000174	CAPRINA	NO	20.98
ES140160000174	PORCINO	NO	13.49

Pendiente media de la explotación PUNTOS: 3,00 21.04%

<u>REF.</u>	<u>REFERENCIA SIGPAC</u>	<u>CULTIVO</u>	<u>DESCRIPCIÓN CULTIVO</u>	<u>S/R</u>	<u>PENDIENTE MEDIA (%)</u>	<u>SUP. PROPUESTA (ha)</u>
160000000915959	14-016-060-00004-0002	62000	PASTOS PERMANENTES DE 5 O MAS AÑOS-SIN VARIEDAD	S	25,99	21,21
1600000007298869	14-043-049-00002-0007	62000	PASTOS PERMANENTES DE 5 O MAS AÑOS-SIN	S	16,85	25,06

<u>REF.</u>	<u>REFERENCIA SIGPAC</u>	<u>CULTIVO</u>	<u>DESCRIPCIÓN CULTIVO</u>	<u>PENDIENTE</u>	<u>SUP.</u>
			<u>VARIEDAD</u>	<u>S/R</u>	<u>PROPUESTA</u>
				<u>MEDIA (%)</u>	<u>(ha)</u>



<u>APELLIDOS Y NOMBRE / RAZÓN SOCIAL</u>	<u>NIF</u>	<u>EXPEDIENTE</u>	<u>PROPUESTA</u>
GARCIA CABANILLAS AMADOR	75700715X	3036467	ADMITIDO
<u>SOLICITA ACTUACIÓN 1</u>	<u>SOLICITA ACTUACIÓN 2</u>	<u>SOLICITA ACTUACIÓN 3</u>	<u>PROPUESTA ACTUACIÓN 3</u>
NO	NO	SI	ADMITIDO

DETALLE DE ACTUACIÓN 3

IMPORTES POR ANUALIDAD

	<u>SUPERFICIE PROPUESTA</u>	<u>SUPERFICIE SUBVENCIONABLE</u>	<u>2016</u>	<u>2017</u>	<u>2018</u>	<u>2019</u>	<u>2020</u>
IMPORTE MÁXIMO	18,55	14,56	623,75 €	623,75 €	623,75 €	623,75 €	623,75 €
IMPORTE MEDIO DE TRANSFERENCIA (€/ha)			33,63 €	33,63 €	33,63 €	33,63 €	33,63 €

RECINTOS PROPUESTOS

<u>REF.</u>	<u>REFERENCIA SIGPAC</u>	<u>CULTIVO</u>	<u>DESCRIPCIÓN CULTIVO</u>	<u>S/R</u>	<u>PEND. MEDIA (%)</u>	<u>SUP. DEC. (ha)</u>	<u>SUP. BRUTA (ha)</u>	<u>CAP (%)</u>	<u>SUP. NETA (ha)</u>	<u>SUP. DEC. ADMIN. (ha)</u>	<u>SUP. CAMPO (ha)</u>	<u>SUP. CALC. (ha)</u>
160000001710601	14-068-001-00004-0002	62000	PASTOS PERMANENTES DE 5 O MAS AÑOS-SIN VARIEDAD	S	10,97	11,14	10,64	85,00	9,04	9,04	11,14	9,04
160000001710621	14-068-001-00013-0001	62000	PASTOS PERMANENTES DE 5 O MAS AÑOS-SIN VARIEDAD	S	17,35	1,15	1,23	85,00	1,04	1,04	1,15	1,04
160000001710779	14-068-001-00131-0001	62000	PASTOS PERMANENTES DE 5 O MAS AÑOS-SIN VARIEDAD	S	22,56	1,62	4,61	35,00	1,61	1,61	1,62	1,61
160000001710780	14-068-001-00132-0001	62000	PASTOS PERMANENTES DE 5 O MAS AÑOS-SIN VARIEDAD	S	20,47	0,36	1,44	25,00	0,36	0,36	0,36	0,36
160000001710787	14-068-001-00132-0003	62000	PASTOS PERMANENTES DE 5 O MAS AÑOS-SIN VARIEDAD	S	10,76	0,13	0,38	35,00	0,13	0,13	0,13	0,13
160000001710789	14-068-001-00133-0001	62000	PASTOS PERMANENTES DE 5 O MAS AÑOS-SIN VARIEDAD	S	20,78	7,27	11,58	55,00	6,37	6,37	7,72	6,37

INCIDENCIAS

INCIDENCIA DESCRIPCIÓN

- 80864 Superficie máxima determinada superior al 50% de la superficie de formación adehesada total de la dehesa
Ref: Recinto:---- Cultivo: - Sup. Resulta:18,55 Sup. Formación Aدهesada Total:29,11
- 80866 La superficie que figura en la capa de formación adehesada para el recinto, es inferior a la superficie por la que se solicita la ayuda para el recinto
Ref:160000001710601 Recinto:14-068-001-00004-002 Cultivo:62000 PASTOS PERMANENTES DE 5 O MAS AÑOS-SIN VARIEDAD Secano Sup. Dec. Adm.:13,1 Sup. Censo Bruta:10,64
Ref:160000001710621 Recinto:14-068-001-00013-001 Cultivo:62000 PASTOS PERMANENTES DE 5 O MAS AÑOS-SIN VARIEDAD Secano Sup. Dec. Adm.:1,35 Sup. Censo Bruta:1,23
Ref:160000001710779 Recinto:14-068-001-00131-001 Cultivo:62000 PASTOS PERMANENTES DE 5 O MAS AÑOS-SIN VARIEDAD Secano Sup. Dec. Adm.:4,62 Sup. Censo Bruta:4,61
Ref:160000001710789 Recinto:14-068-001-00133-001 Cultivo:62000 PASTOS PERMANENTES DE 5 O MAS AÑOS-SIN VARIEDAD Secano Sup. Dec. Adm.:13,21 Sup. Censo Bruta:11,58

DETALLE DE SUPERFICIE DE FORMACIÓN ADEHESADA EN EL CENSO DE DEHESAS

<u>REF.</u>	<u>REFERENCIA SIGPAC</u>	<u>SUP. BRUTA (ha)</u>	<u>CAP (%)</u>	<u>SUP. NETA (ha)</u>
1500000013162456	14-026-005-00027-0001	0,36	100,00	0,36
1500000013162467	14-026-005-00030-0002	6,25	65,00	4,06
160000001017028	14-026-005-00030-0002	3,04	55,00	1,67
160000001710601	14-068-001-00004-0002	10,64	85,00	9,04
160000001710621	14-068-001-00013-0001	1,23	85,00	1,04
160000001710779	14-068-001-00131-0001	4,61	35,00	1,61
160000001710780	14-068-001-00132-0001	1,44	25,00	0,36
160000001710787	14-068-001-00132-0003	0,38	35,00	0,13
160000001710789	14-068-001-00133-0001	11,58	55,00	6,37
160000001710794	14-068-001-00143-0001	0,21	35,00	0,07
1600000011159244	14-026-005-00030-0003	0,12	100,00	0,12
1600000011159246	14-026-005-00030-0005	1,53	100,00	1,53
1600000011159250	14-026-005-00030-0006	0,14	100,00	0,14
1600000011159253	14-026-005-00030-0007	0,07	100,00	0,07
1600000011159256	14-026-005-00030-0008	0,09	100,00	0,09
1600000011159259	14-026-005-00030-0011	0,07	0,00	0,00
1600000011159268	14-026-005-00030-0014	0,01	100,00	0,01
1600000011159276	14-026-005-00032-0002	0,86	65,00	0,56
1600000011282351	14-068-003-00114-0002	0,87	45,00	0,39
1600000011282356	14-068-003-00114-0005	2,24	45,00	1,01
1600000011282358	14-068-003-00120-0001	0,48	0,00	0,00
1600000011284822	14-068-003-00215-0002	1,92	25,00	0,48
TOTAL		48,14		29,11

RESUMEN CRITERIOS DE SELECCIÓN

10.1.3 Conservación y mejora de pastos en sistemas de dehesas.

PUNTOS: 6,00

	PUNTOS	
Plan de Gestión Integral de Dehesas oficialmente aprobado	0,00	N
Porcentaje de superficie determinada en Red Natura 2000	0,00	0.0%
Tener suscrito o haber tenido suscrito convenio de colaboración con el proyecto LIFE+	0,00	N
Porcentaje de superficie determinada de la explotación bajo sistemas de producción integrada ganadera o producción ecológica	0,00	0.0%
Porcentaje de carga ganadera con especies rumiantes	3,00	100.0%
Porcentaje de carga ganadera con especies ovina	0,00	0.0%
Pendiente media de la explotación	3,00	15.89%

DETALLE CRITERIOS DE SELECCIÓN

10.1.3 Conservación y mejora de pastos en sistemas de dehesas.

PUNTOS: 6,00

Plan de Gestión Integral de Dehesas oficialmente aprobado	PUNTOS:	0,00	N
Porcentaje de superficie determinada en Red Natura 2000	PUNTOS:	0,00	0.0%

REF.	REFERENCIA SIGPAC	CULTIVO	DESCRIPCIÓN CULTIVO	S/R	SUP. PROPUESTA (ha)	SUP. CUMPLE (ha)
160000001710601	14-068-001-00004-0002	62000	PASTOS PERMANENTES DE 5 O MAS AÑOS-SIN VARIEDAD	S	9,04	0,00
160000001710621	14-068-001-00013-0001	62000	PASTOS PERMANENTES DE 5 O MAS AÑOS-SIN VARIEDAD	S	1,04	0,00
160000001710779	14-068-001-00131-0001	62000	PASTOS PERMANENTES DE 5 O MAS AÑOS-SIN VARIEDAD	S	1,61	0,00
160000001710780	14-068-001-00132-0001	62000	PASTOS PERMANENTES DE 5 O MAS AÑOS-SIN VARIEDAD	S	0,36	0,00
160000001710787	14-068-001-00132-0003	62000	PASTOS PERMANENTES DE 5 O MAS AÑOS-SIN VARIEDAD	S	0,13	0,00
160000001710789	14-068-001-00133-0001	62000	PASTOS PERMANENTES DE 5 O MAS AÑOS-SIN VARIEDAD	S	6,37	0,00

Tener suscrito o haber tenido suscrito convenio de colaboración con el proyecto LIFE+	PUNTOS:	0,00	N
Porcentaje de superficie determinada de la explotación bajo sistemas de producción integrada ganadera o producción ecológica	PUNTOS:	0,00	0.0%

REF.	REFERENCIA SIGPAC	CULTIVO	DESCRIPCIÓN CULTIVO	S/R	SUP. PROPUESTA (ha)	SUP. CUMPLE (ha)
160000001710601	14-068-001-00004-0002	62000	PASTOS PERMANENTES DE 5 O MAS AÑOS-SIN VARIEDAD	S	9,04	0,00
160000001710621	14-068-001-00013-0001	62000	PASTOS PERMANENTES DE 5 O MAS AÑOS-SIN VARIEDAD	S	1,04	0,00
160000001710779	14-068-001-00131-0001	62000	PASTOS PERMANENTES DE 5 O MAS AÑOS-SIN VARIEDAD	S	1,61	0,00
160000001710780	14-068-001-00132-0001	62000	PASTOS PERMANENTES DE 5 O MAS AÑOS-SIN VARIEDAD	S	0,36	0,00
160000001710787	14-068-001-00132-0003	62000	PASTOS PERMANENTES DE 5 O MAS AÑOS-SIN VARIEDAD	S	0,13	0,00
160000001710789	14-068-001-00133-0001	62000	PASTOS PERMANENTES DE 5 O MAS AÑOS-SIN VARIEDAD	S	6,37	0,00

Porcentaje de carga ganadera con especies rumiantes	PUNTOS:	3,00	100.0%
---	---------	------	--------

EXPLOTACIÓN	ESPECIE	RUMIANTE	UGMs
ES140260000374	CAPRINA	SI	48.56
ES140540000602	CAPRINA	SI	24.58
ES140680000044	CAPRINA	SI	0

Porcentaje de carga ganadera con especies ovina	PUNTOS:	0,00	0.0%
---	---------	------	------

EXPLOTACIÓN	ESPECIE	OVINA	UGMs
-------------	---------	-------	------

<u>EXPLOTACIÓN</u>	<u>ESPECIE</u>	<u>OVINA</u>	<u>UGMs</u>
ES140260000374	CAPRINA	NO	48.56
ES140540000602	CAPRINA	NO	24.58
ES140680000044	CAPRINA	NO	0

Pendiente media de la explotación

PUNTOS: 3,00 15.89%

<u>REF.</u>	<u>REFERENCIA SIGPAC</u>	<u>CULTIVO</u>	<u>DESCRIPCIÓN CULTIVO</u>	<u>S/R</u>	<u>PENDIENTE MEDIA (%)</u>	<u>SUP. PROPUESTA (ha)</u>
1600000001710601	14-068-001-00004-0002	62000	PASTOS PERMANENTES DE 5 O MAS AÑOS-SIN VARIEDAD	S	10,97	9,04
1600000001710621	14-068-001-00013-0001	62000	PASTOS PERMANENTES DE 5 O MAS AÑOS-SIN VARIEDAD	S	17,35	1,04
1600000001710779	14-068-001-00131-0001	62000	PASTOS PERMANENTES DE 5 O MAS AÑOS-SIN VARIEDAD	S	22,56	1,61
1600000001710780	14-068-001-00132-0001	62000	PASTOS PERMANENTES DE 5 O MAS AÑOS-SIN VARIEDAD	S	20,47	0,36
1600000001710787	14-068-001-00132-0003	62000	PASTOS PERMANENTES DE 5 O MAS AÑOS-SIN VARIEDAD	S	10,76	0,13
1600000001710789	14-068-001-00133-0001	62000	PASTOS PERMANENTES DE 5 O MAS AÑOS-SIN VARIEDAD	S	20,78	6,37



<u>APELLIDOS Y NOMBRE / RAZÓN SOCIAL</u>	<u>NIF</u>	<u>EXPEDIENTE</u>	<u>PROPUESTA</u>
GARCIA CONSUEGRA ROMERO MARIA DEL	30942449C	3036561	ADMITIDO
<u>SOLICITA ACTUACIÓN 1</u>	<u>SOLICITA ACTUACIÓN 2</u>	<u>SOLICITA ACTUACIÓN 3</u>	<u>PROPUESTA ACTUACIÓN 3</u>
NO	NO	SI	ADMITIDO

DETALLE DE ACTUACIÓN 3

IMPORTE POR ANUALIDAD

	<u>SUPERFICIE PROPUESTA</u>	<u>SUPERFICIE SUBVENCIONABLE</u>	<u>2016</u>	<u>2017</u>	<u>2018</u>	<u>2019</u>	<u>2020</u>
IMPORTE MÁXIMO	42,89	42,89	1.837,41 €	1.837,41 €	1.837,41 €	1.837,41 €	1.837,41 €
IMPORTE MEDIO DE TRANSFERENCIA (€/ha)			42,84 €	42,84 €	42,84 €	42,84 €	42,84 €

RECINTOS PROPUESTOS

<u>REF.</u>	<u>REFERENCIA SIGPAC</u>	<u>CULTIVO</u>	<u>DESCRIPCIÓN CULTIVO</u>	<u>S/R</u>	<u>PEND. MEDIA (%)</u>	<u>SUP. DEC. (ha)</u>	<u>SUP. BRUTA (ha)</u>	<u>CAP (%)</u>	<u>SUP. NETA (ha)</u>	<u>SUP. DEC. ADMIN. (ha)</u>	<u>SUP. CAMPO (ha)</u>	<u>SUP. CALC. (ha)</u>
160000000692581	14-006-013-00028-0001	63000	PASTOS DE MENOS DE 5 AÑOS-SIN VARIEDAD	S	29,30	9,43	9,43	100,00	9,43	9,43	9,59	9,43
160000000692585	14-006-013-00028-0003	62000	PASTOS PERMANENTES DE 5 O MAS AÑOS-SIN VARIEDAD	S	39,81	0,11	0,30	35,00	0,10	0,10	0,11	0,10
160000000692588	14-006-013-00028-0004	62000	PASTOS PERMANENTES DE 5 O MAS AÑOS-SIN VARIEDAD	S	39,94	0,52	0,52	100,00	0,52	0,52	0,52	0,52
160000000692590	14-006-013-00028-0005	62000	PASTOS PERMANENTES DE 5 O MAS AÑOS-SIN VARIEDAD	S	23,58	0,03	0,09	35,00	0,03	0,03	0,03	0,03
1600000011238772	14-006-013-00027-0002	63000	PASTOS DE MENOS DE 5 AÑOS-SIN VARIEDAD	S	26,12	26,22	26,22	100,00	26,22	26,22	30,09	26,22
1600000011238787	14-006-013-00027-0008	62000	PASTOS PERMANENTES DE 5 O MAS AÑOS-SIN VARIEDAD	S	27,36	3,95	5,27	75,00	3,95	3,95	3,89	3,89
1600000011238807	14-006-013-00027-0015	63000	PASTOS DE MENOS DE 5 AÑOS-SIN VARIEDAD	S	31,10	2,70	2,70	100,00	2,70	2,70	4,82	2,70
1600000011238811	14-006-013-00027-0016	63000	PASTOS DE MENOS DE 5 AÑOS-SIN VARIEDAD	S	25,31	0,95	0,95	100,00	0,95	0,95	0,00	0,00

INCIDENCIAS

INCIDENCIA DESCRIPCIÓN

80866	La superficie que figura en la capa de formación adhesionada para el recinto, es inferior a la superficie por la que se solicita la ayuda para el recinto Ref:160000000692581 Recinto:14-006-013-00028-001 Cultivo:63000 PASTOS DE MENOS DE 5 AÑOS-SIN VARIEDAD Secano Sup. Dec. Adm.:9,59 Sup. Censo Bruta:9,43 Ref:1600000011238772 Recinto:14-006-013-00027-002 Cultivo:63000 PASTOS DE MENOS DE 5 AÑOS-SIN VARIEDAD Secano Sup. Dec. Adm.:30,09 Sup. Censo Bruta:26,22 Ref:1600000011238787 Recinto:14-006-013-00027-008 Cultivo:62000 PASTOS PERMANENTES DE 5 O MAS AÑOS-SIN VARIEDAD Secano Sup. Dec. Adm.:5,98 Sup. Censo Bruta:5,27 Ref:1600000011238807 Recinto:14-006-013-00027-015 Cultivo:63000 PASTOS DE MENOS DE 5 AÑOS-SIN VARIEDAD Secano Sup. Dec. Adm.:4,82 Sup. Censo Bruta:2,7
-------	--



DETALLE DE SUPERFICIE DE FORMACIÓN ADEHESADA EN EL CENSO DE DEHESAS

REF.	REFERENCIA SIGPAC	SUP. BRUTA (ha)	CAP (%)	SUP. NETA (ha)
1500000012779923	14-006-013-00002-0001	1,24	65,00	0,81
1600000000692347	14-006-013-00002-0004	0,09	0,00	0,00
1600000000692352	14-006-013-00003-0003	3,29	55,00	1,81
1600000000692354	14-006-013-00003-0005	0,06	100,00	0,06
1600000000692356	14-006-013-00003-0006	0,03	100,00	0,03
1600000000692576	14-006-013-00025-0001	6,18	35,00	2,16
1600000000692578	14-006-013-00025-0002	13,63	100,00	13,63
1600000000692581	14-006-013-00028-0001	9,43	100,00	9,43
1600000000692582	14-006-013-00028-0001	0,79	100,00	0,79
1600000000692584	14-006-013-00028-0002	1,26	55,00	0,69
1600000000692585	14-006-013-00028-0003	0,30	35,00	0,10
1600000000692588	14-006-013-00028-0004	0,52	100,00	0,52
1600000000692590	14-006-013-00028-0005	0,09	35,00	0,03
1600000000692659	14-006-014-00014-0001	1,93	45,00	0,87
1600000000692660	14-006-014-00014-0002	1,29	100,00	1,29
1600000000692663	14-006-014-00015-0001	9,78	100,00	9,78
1600000000692664	14-006-014-00015-0003	1,07	0,00	0,00
1600000011238768	14-006-013-00027-0002	0,88	100,00	0,88
1600000011238770	14-006-013-00027-0002	1,37	100,00	1,37
1600000011238772	14-006-013-00027-0002	26,22	100,00	26,22
1600000011238774	14-006-013-00027-0002	4,42	100,00	4,42
1600000011238776	14-006-013-00027-0002	2,03	100,00	2,03
1600000011238779	14-006-013-00027-0003	1,13	100,00	1,13
1600000011238781	14-006-013-00027-0004	0,60	100,00	0,60
1600000011238783	14-006-013-00027-0005	0,23	100,00	0,23
1600000011238784	14-006-013-00027-0006	0,01	0,00	0,00
1600000011238787	14-006-013-00027-0008	5,27	65,00	3,42
1600000011238788	14-006-013-00027-0008	1,27	75,00	0,95
1600000011238789	14-006-013-00027-0009	0,02	0,00	0,00
1600000011238791	14-006-013-00027-0009	0,07	35,00	0,02
1600000011238794	14-006-013-00027-0009	2,08	25,00	0,52
1600000011238800	14-006-013-00027-0010	0,22	0,00	0,00
1600000011238803	14-006-013-00027-0011	0,03	100,00	0,03
1600000011238807	14-006-013-00027-0015	2,71	100,00	2,71
1600000011238808	14-006-013-00027-0015	0,03	100,00	0,03
1600000011238809	14-006-013-00027-0015	0,72	100,00	0,72
1600000011238810	14-006-013-00027-0015	1,16	100,00	1,16
1600000011238811	14-006-013-00027-0016	0,95	100,00	0,95
1600000011238813	14-006-013-00027-0017	0,15	0,00	0,00
1600000011238818	14-006-013-00027-0019	15,60	100,00	15,60
1600000011238824	14-006-013-00003-0012	2,07	65,00	1,34
1600000011238826	14-006-013-00003-0014	1,46	85,00	1,24
1600000011238828	14-006-013-00003-0015	0,06	35,00	0,02
1600000011238829	14-006-013-00003-0017	0,02	0,00	0,00
TOTAL		121,76		107,59

RESUMEN CRITERIOS DE SELECCIÓN**10.1.3 Conservación y mejora de pastos en sistemas de dehesas.****PUNTOS: 10,00**

	PUNTOS	
Plan de Gestión Integral de Dehesas oficialmente aprobado	0,00	N
Porcentaje de superficie determinada en Red Natura 2000	0,00	0.0%
Tener suscrito o haber tenido suscrito convenio de colaboración con el proyecto LIFE+	0,00	N
Porcentaje de superficie determinada de la explotación bajo sistemas de producción integrada ganadera o producción ecológica	4,00	100.0%
Porcentaje de carga ganadera con especies rumiantes	3,00	100.0%
Porcentaje de carga ganadera con especies ovina	0,00	0.0%
Pendiente media de la explotación	3,00	27.44%

PUNTOS PENDIENTE MEDIDA

DETALLE CRITERIOS DE SELECCIÓN

10.1.3 Conservación y mejora de pastos en sistemas de dehesas.

PUNTOS: 10,00

Plan de Gestión Integral de Dehesas oficialmente aprobado

PUNTOS: 0,00 N

Porcentaje de superficie determinada en Red Natura 2000

PUNTOS: 0,00 0.0%

REF.	REFERENCIA SIGPAC	CULTIVO	DESCRIPCIÓN CULTIVO	S/R	SUP. PROPUESTA (ha)	SUP. CUMPLE (ha)
1600000011238772	14-006-013-00027-0002	63000	PASTOS DE MENOS DE 5 AÑOS-SIN VARIEDAD	S	26,22	0,00
1600000011238787	14-006-013-00027-0008	62000	PASTOS PERMANENTES DE 5 O MAS AÑOS-SIN VARIEDAD	S	3,89	0,00
1600000011238807	14-006-013-00027-0015	63000	PASTOS DE MENOS DE 5 AÑOS-SIN VARIEDAD	S	2,70	0,00
1600000011238811	14-006-013-00027-0016	63000	PASTOS DE MENOS DE 5 AÑOS-SIN VARIEDAD	S	0,00	0,00
1600000000692581	14-006-013-00028-0001	63000	PASTOS DE MENOS DE 5 AÑOS-SIN VARIEDAD	S	9,43	0,00
1600000000692585	14-006-013-00028-0003	62000	PASTOS PERMANENTES DE 5 O MAS AÑOS-SIN VARIEDAD	S	0,10	0,00
1600000000692588	14-006-013-00028-0004	62000	PASTOS PERMANENTES DE 5 O MAS AÑOS-SIN VARIEDAD	S	0,52	0,00
1600000000692590	14-006-013-00028-0005	62000	PASTOS PERMANENTES DE 5 O MAS AÑOS-SIN VARIEDAD	S	0,03	0,00

Tener suscrito o haber tenido suscrito convenio de colaboración con el proyecto LIFE+

PUNTOS: 0,00 N

Porcentaje de superficie determinada de la explotación bajo sistemas de producción integrada ganadera o producción ecológica

PUNTOS: 4,00 100.0%

REF.	REFERENCIA SIGPAC	CULTIVO	DESCRIPCIÓN CULTIVO	S/R	SUP. PROPUESTA (ha)	SUP. CUMPLE (ha)
1600000011238772	14-006-013-00027-0002	63000	PASTOS DE MENOS DE 5 AÑOS-SIN VARIEDAD	S	26,22	26,22
1600000011238787	14-006-013-00027-0008	62000	PASTOS PERMANENTES DE 5 O MAS AÑOS-SIN VARIEDAD	S	3,89	3,89
1600000011238807	14-006-013-00027-0015	63000	PASTOS DE MENOS DE 5 AÑOS-SIN VARIEDAD	S	2,70	2,70
1600000011238811	14-006-013-00027-0016	63000	PASTOS DE MENOS DE 5 AÑOS-SIN VARIEDAD	S	0,00	0,00
1600000000692581	14-006-013-00028-0001	63000	PASTOS DE MENOS DE 5 AÑOS-SIN VARIEDAD	S	9,43	9,43
1600000000692585	14-006-013-00028-0003	62000	PASTOS PERMANENTES DE 5 O MAS AÑOS-SIN VARIEDAD	S	0,10	0,10
1600000000692588	14-006-013-00028-0004	62000	PASTOS PERMANENTES DE 5 O MAS AÑOS-SIN VARIEDAD	S	0,52	0,52
1600000000692590	14-006-013-00028-0005	62000	PASTOS PERMANENTES DE 5 O MAS AÑOS-SIN VARIEDAD	S	0,03	0,03

Porcentaje de carga ganadera con especies rumiantes

PUNTOS: 3,00 100.0%

EXPLOTACIÓN	ESPECIE	RUMIANTE	UGMs
ES140060000158	BOVINA	SI	16.02
ES140060000158	CAPRINA	SI	0
ES140060000158	PORCINO	NO	0

Porcentaje de carga ganadera con especies ovina

PUNTOS: 0,00 0.0%

EXPLOTACIÓN	ESPECIE	OVINA	UGMs
ES140060000158	BOVINA	NO	16.02
ES140060000158	CAPRINA	NO	0
ES140060000158	PORCINO	NO	0

Pendiente media de la explotación

PUNTOS: 3,00 27.44%

REF.	REFERENCIA SIGPAC	CULTIVO	DESCRIPCIÓN CULTIVO	S/R	PENDIENTE MEDIA (%)	SUP. PROPUESTA (ha)
1600000011238772	14-006-013-00027-0002	63000	PASTOS DE MENOS DE 5 AÑOS-SIN VARIEDAD	S	26,12	26,22

REF.	REFERENCIA SIGPAC	CULTIVO	DESCRIPCIÓN CULTIVO	S/R	PENDIENTE		SUP.
					MEDIA (%)	PROPUESTA (ha)	
1600000011238787	14-006-013-00027-0008	62000	PASTOS PERMANENTES DE 5 O MAS AÑOS-SIN VARIEDAD	S	27,36		3,89
1600000011238807	14-006-013-00027-0015	63000	PASTOS DE MENOS DE 5 AÑOS-SIN VARIEDAD	S	31,10		2,70
1600000011238811	14-006-013-00027-0016	63000	PASTOS DE MENOS DE 5 AÑOS-SIN VARIEDAD	S	25,31		0,00
1600000000692581	14-006-013-00028-0001	63000	PASTOS DE MENOS DE 5 AÑOS-SIN VARIEDAD	S	29,30		9,43
1600000000692585	14-006-013-00028-0003	62000	PASTOS PERMANENTES DE 5 O MAS AÑOS-SIN VARIEDAD	S	39,81		0,10
1600000000692588	14-006-013-00028-0004	62000	PASTOS PERMANENTES DE 5 O MAS AÑOS-SIN VARIEDAD	S	39,94		0,52
1600000000692590	14-006-013-00028-0005	62000	PASTOS PERMANENTES DE 5 O MAS AÑOS-SIN VARIEDAD	S	23,58		0,03



<u>APELLIDOS Y NOMBRE / RAZÓN SOCIAL</u>	<u>NIF</u>	<u>EXPEDIENTE</u>	<u>PROPUESTA</u>
GARCIA GUTIERREZ, C.B	E14305882	3043547	ADMITIDO
<u>SOLICITA ACTUACIÓN 1</u>	<u>SOLICITA ACTUACIÓN 2</u>	<u>PROPUESTA ACTUACIÓN 2</u>	<u>SOLICITA ACTUACIÓN 3</u>
NO	SI	ADMITIDO	NO

DETALLE DE ACTUACIÓN 2

IMPORTES POR ANUALIDAD

	<u>SUPERFICIE PROPUESTA</u>	<u>SUPERFICIE SUBVENCIONABLE</u>	<u>2016</u>	<u>2017</u>	<u>2018</u>	<u>2019</u>	<u>2020</u>
IMPORTE MÁXIMO	45,50	45,50	4.318,41 €	4.318,41 €	4.318,41 €	4.318,41 €	4.318,41 €
IMPORTE MEDIO DE TRANSFERENCIA (€/ha)			94,91 €	94,91 €	94,91 €	94,91 €	94,91 €

RECINTOS PROPUESTOS

<u>REF.</u>	<u>REFERENCIA SIGPAC</u>	<u>CULTIVO</u>	<u>DESCRIPCIÓN CULTIVO</u>	<u>S/R</u>	<u>PEND. MEDIA (%)</u>	<u>SUP. DEC. (ha)</u>	<u>SUP. BRUTA (ha)</u>	<u>CAP (%)</u>	<u>SUP. NETA (ha)</u>	<u>SUP. DEC. ADMIN. (ha)</u>	<u>SUP. CAMPO (ha)</u>	<u>SUP. CALC. (ha)</u>
1600000026265536	14-069-032-00014-0001	62000	PASTOS PERMANENTES DE 5 O MAS AÑOS-SIN VARIEDAD	S	8,06	56,18	53,93	100,00	53,93	53,93		45,50

INCIDENCIAS

INCIDENCIA DESCRIPCIÓN

- 224 La superficie de cruce total de productos de la agrupación Pastos permanentes sobre un mismo recinto en una misma solicitud, no puede superar la superficie total admisible de pastos.
 Ref:1600000026265536 Recinto:14-069-032-00014-001 Cultivo:62000 PASTOS PERMANENTES DE 5 O MAS AÑOS-SIN VARIEDAD Secano Superficie admisible de pastos del recinto según SIGPAC.:4775 Suma de superficies de cruce netas declaradas para este recinto por el solicitante.:5618 Exceso de superficie (Hectáreas):8,43
- 80866 La superficie que figura en la capa de formación adhesionada para el recinto, es inferior a la superficie por la que se solicita la ayuda para el recinto
 Ref:1600000026265536 Recinto:14-069-032-00014-001 Cultivo:62000 PASTOS PERMANENTES DE 5 O MAS AÑOS-SIN VARIEDAD Secano Sup. Dec. Adm.:56,18 Sup. Censo Bruta:53,93

DETALLE DE SUPERFICIE DE FORMACIÓN ADEHESADA EN EL CENSO DE DEHESAS

<u>REF.</u>	<u>REFERENCIA SIGPAC</u>	<u>SUP. BRUTA (ha)</u>	<u>CAP (%)</u>	<u>SUP. NETA (ha)</u>
1600000026265527	14-001-026-00012-0001	20,33	100,00	20,33
1600000026265528	14-069-033-00021-0003	4,17	100,00	4,17
1600000026265529	14-069-033-00021-0004	40,63	100,00	40,63
1600000026265530	14-069-033-00021-0005	0,42	100,00	0,42
1600000026265531	14-069-033-00021-0006	1,47	100,00	1,47
1600000026265532	14-069-062-00017-0001	10,44	100,00	10,44
1600000026265533	14-001-026-00013-0001	1,80	100,00	1,80
1600000026265534	14-069-008-00028-0001	7,83	100,00	7,83
1600000026265535	14-069-032-00014-0002	0,16	0,00	0,00
1600000026265536	14-069-032-00014-0001	53,93	100,00	53,93
1600000026265537	14-001-026-00012-0003	0,01	0,00	0,00
1600000026265538	14-069-063-00006-0002	0,27	0,00	0,00
1600000026265539	14-069-063-00006-0005	17,26	100,00	17,26
1600000026265540	14-069-063-00006-0010	1,47	100,00	1,47
1600000026265541	14-069-063-00007-0001	35,46	100,00	35,46
1600000026265542	14-069-063-00005-0004	0,21	0,00	0,00
1600000026265543	14-069-033-00021-0002	0,38	0,00	0,00
1600000026265544	14-069-033-00021-0009	0,02	100,00	0,02
1600000026265545	14-069-063-00005-0002	0,36	0,00	0,00
1600000026265546	14-069-063-00004-0001	18,00	100,00	18,00
1600000026265547	14-069-063-00005-0001	30,44	100,00	30,44
1600000026265548	14-069-063-00006-0009	0,20	100,00	0,20
1600000026265549	14-069-063-00006-0008	0,82	100,00	0,82
TOTAL		246,08		244,69



RESUMEN CRITERIOS DE SELECCIÓN

10.1.3 Conservación y mejora de pastos en sistemas de dehesas. PUNTOS: 3,00

	PUNTOS	
Plan de Gestión Integral de Dehesas oficialmente aprobado	0,00	N
Porcentaje de superficie determinada en Red Natura 2000	0,00	0.0%
Tener suscrito o haber tenido suscrito convenio de colaboración con el proyecto LIFE+	0,00	N
Porcentaje de superficie determinada de la explotación bajo sistemas de producción integrada ganadera o producción ecológica	0,00	0.0%
Porcentaje de carga ganadera con especies rumiantes	1,00	63.43%
Porcentaje de carga ganadera con especies ovina	0,00	0.0%
Pendiente media de la explotación	2,00	8.06%

DETALLE CRITERIOS DE SELECCIÓN

10.1.3 Conservación y mejora de pastos en sistemas de dehesas. PUNTOS: 3,00

Plan de Gestión Integral de Dehesas oficialmente aprobado	PUNTOS:	0,00	N			
Porcentaje de superficie determinada en Red Natura 2000	PUNTOS:	0,00	0.0%			
		SUP. PROPUESTA (ha)	SUP. CUMPLE (ha)			
REF.	REFERENCIA SIGPAC	CULTIVO	DESCRIPCIÓN CULTIVO	S/R		
1600000026265536	14-069-032-00014-0001	62000	PASTOS PERMANENTES DE 5 O MAS AÑOS-SIN VARIEDAD	S	45,50	0,00
Tener suscrito o haber tenido suscrito convenio de colaboración con el proyecto LIFE+	PUNTOS:	0,00	N			
Porcentaje de superficie determinada de la explotación bajo sistemas de producción integrada ganadera o producción ecológica	PUNTOS:	0,00	0.0%			

REF.	REFERENCIA SIGPAC	CULTIVO	DESCRIPCIÓN CULTIVO	S/R	SUP. PROPUESTA (ha)	SUP. CUMPLE (ha)
1600000026265536	14-069-032-00014-0001	62000	PASTOS PERMANENTES DE 5 O MAS AÑOS-SIN VARIEDAD	S	45,50	0,00

Porcentaje de carga ganadera con especies rumiantes PUNTOS: 1,00 63.43%

EXLOTACIÓN	ESPECIE	RUMIANTE	UGMs
ES140510000521	BOVINA	SI	2.66
ES140690000118	BOVINA	SI	111.37
ES140690000118	PORCINO	NO	55.73
ES140690000185	BOVINA	SI	66.95
ES140690000185	PORCINO	NO	5.01
ES140690000352	BOVINA	SI	2.24
ES140690000352	PORCINO	NO	5.31
ES140690000849	PORCINO	NO	39.58

Porcentaje de carga ganadera con especies ovina PUNTOS: 0,00 0.0%

EXLOTACIÓN	ESPECIE	OVINA	UGMs
ES140510000521	BOVINA	NO	2.66
ES140690000118	BOVINA	NO	111.37
ES140690000118	PORCINO	NO	55.73
ES140690000185	BOVINA	NO	66.95
ES140690000185	PORCINO	NO	5.01
ES140690000352	BOVINA	NO	2.24
ES140690000352	PORCINO	NO	5.31
ES140690000849	PORCINO	NO	39.58

Pendiente media de la explotación PUNTOS: 2,00 8.06%

<u>REF.</u>	<u>REFERENCIA SIGPAC</u>	<u>CULTIVO</u>	<u>DESCRIPCIÓN CULTIVO</u>	<u>S/R</u>	<u>PENDIENTE MEDIA (%)</u>	<u>SUP. PROPUESTA (ha)</u>
160000026265536	14-069-032-00014-0001	62000	PASTOS PERMANENTES DE 5 O MAS AÑOS-SIN VARIEDAD	S	8,06	45,50



<u>APELLIDOS Y NOMBRE / RAZÓN SOCIAL</u>	<u>NIF</u>	<u>EXPEDIENTE</u>	<u>PROPUESTA</u>
GARCIA ROMERO JOSE	29972292A	3033123	ADMITIDO
<u>SOLICITA ACTUACIÓN 1</u>	<u>SOLICITA ACTUACIÓN 2</u>	<u>PROPUESTA ACTUACIÓN 2</u>	<u>SOLICITA ACTUACIÓN 3</u>
NO	SI	ADMITIDO	NO

DETALLE DE ACTUACIÓN 2

IMPORTE POR ANUALIDAD

	<u>SUPERFICIE PROPUESTA</u>	<u>SUPERFICIE SUBVENCIONABLE</u>	<u>2016</u>	<u>2017</u>	<u>2018</u>	<u>2019</u>	<u>2020</u>
IMPORTE MÁXIMO	12,54	12,54	1.190,17 €	1.190,17 €	1.190,17 €	1.190,17 €	1.190,17 €
IMPORTE MEDIO DE TRANSFERENCIA (€/ha)			94,91 €	94,91 €	94,91 €	94,91 €	94,91 €

RECINTOS PROPUESTOS

<u>REF.</u>	<u>REFERENCIA SIGPAC</u>	<u>CULTIVO</u>	<u>DESCRIPCIÓN CULTIVO</u>	<u>S/R</u>	<u>PEND. MEDIA (%)</u>	<u>SUP. DEC. (ha)</u>	<u>SUP. BRUTA (ha)</u>	<u>CAP (%)</u>	<u>SUP. NETA (ha)</u>	<u>SUP. DEC. ADMIN. (ha)</u>	<u>SUP. CAMPO (ha)</u>	<u>SUP. CALC. (ha)</u>
1600000026276533	14-016-008-00004-0001	62000	PASTOS PERMANENTES DE 5 O MAS AÑOS-SIN VARIEDAD	S	10,54	12,54	12,54	100,00	12,54	12,54		12,54

DETALLE DE SUPERFICIE DE FORMACIÓN ADEHESADA EN EL CENSO DE DEHESAS

<u>REF.</u>	<u>REFERENCIA SIGPAC</u>	<u>SUP. BRUTA (ha)</u>	<u>CAP (%)</u>	<u>SUP. NETA (ha)</u>
1600000026276533	14-016-008-00004-0001	12,54	100,00	12,54
1600000026276535	14-016-010-00006-0003	23,48	100,00	23,48
1600000026276536	14-016-050-00005-0001	26,22	85,00	22,29
TOTAL		62,24		58,31

RESUMEN CRITERIOS DE SELECCIÓN

10.1.3 Conservación y mejora de pastos en sistemas de dehesas.

PUNTOS: 6,00

	<u>PUNTOS</u>	
Plan de Gestión Integral de Dehesas oficialmente aprobado	0,00	N
Porcentaje de superficie determinada en Red Natura 2000	4,00	100.0%
Tener suscrito o haber tenido suscrito convenio de colaboración con el proyecto LIFE+	0,00	N
Porcentaje de superficie determinada de la explotación bajo sistemas de producción integrada ganadera o producción ecológica	0,00	0.0%
Porcentaje de carga ganadera con especies rumiantes	0,00	42.35%
Porcentaje de carga ganadera con especies ovina	0,00	0.0%
Pendiente media de la explotación	2,00	10.54%



DETALLE CRITERIOS DE SELECCIÓN**10.1.3 Conservación y mejora de pastos en sistemas de dehesas.****PUNTOS:** 6,00**Plan de Gestión Integral de Dehesas oficialmente aprobado****PUNTOS:** 0,00 N**Porcentaje de superficie determinada en Red Natura 2000****PUNTOS:** 4,00 100.0%

<u>REF.</u>	<u>REFERENCIA SIGPAC</u>	<u>CULTIVO</u>	<u>DESCRIPCIÓN CULTIVO</u>	<u>S/R</u>	<u>SUP. PROPUESTA (ha)</u>	<u>SUP. CUMPLE (ha)</u>
1600000026276533	14-016-008-00004-0001	62000	PASTOS PERMANENTES DE 5 O MAS AÑOS-SIN VARIEDAD	S	12,54	12,54

Tener suscrito o haber tenido suscrito convenio de colaboración con el proyecto LIFE+**PUNTOS:** 0,00 N**Porcentaje de superficie determinada de la explotación bajo sistemas de producción integrada ganadera o producción ecológica****PUNTOS:** 0,00 0.0%

<u>REF.</u>	<u>REFERENCIA SIGPAC</u>	<u>CULTIVO</u>	<u>DESCRIPCIÓN CULTIVO</u>	<u>S/R</u>	<u>SUP. PROPUESTA (ha)</u>	<u>SUP. CUMPLE (ha)</u>
1600000026276533	14-016-008-00004-0001	62000	PASTOS PERMANENTES DE 5 O MAS AÑOS-SIN VARIEDAD	S	12,54	0,00

Porcentaje de carga ganadera con especies rumiantes**PUNTOS:** 0,00 42.35%

<u>EXLOTACIÓN</u>	<u>ESPECIE</u>	<u>RUMIANTE</u>	<u>UGMs</u>
ES140160000232	CAPRINA	SI	15.34
ES140160000232	PORCINO	NO	15.27
ES140160000420	CAPRINA	SI	1.09
ES140160000420	PORCINO	NO	7.09

Porcentaje de carga ganadera con especies ovina**PUNTOS:** 0,00 0.0%

<u>EXLOTACIÓN</u>	<u>ESPECIE</u>	<u>OVINA</u>	<u>UGMs</u>
ES140160000232	CAPRINA	NO	15.34
ES140160000232	PORCINO	NO	15.27
ES140160000420	CAPRINA	NO	1.09
ES140160000420	PORCINO	NO	7.09

Pendiente media de la explotación**PUNTOS:** 2,00 10.54%

<u>REF.</u>	<u>REFERENCIA SIGPAC</u>	<u>CULTIVO</u>	<u>DESCRIPCIÓN CULTIVO</u>	<u>S/R</u>	<u>PENDIENTE MEDIA (%)</u>	<u>SUP. PROPUESTA (ha)</u>
1600000026276533	14-016-008-00004-0001	62000	PASTOS PERMANENTES DE 5 O MAS AÑOS-SIN VARIEDAD	S	10,54	12,54



<u>APELLIDOS Y NOMBRE / RAZÓN SOCIAL</u>	<u>NIF</u>	<u>EXPEDIENTE</u>	<u>PROPUESTA</u>
GESTION DE RECURSOS INMOBILIARIOS S.A.	A14202196	3042708	ADMITIDO
<u>SOLICITA ACTUACIÓN 1</u>	<u>SOLICITA ACTUACIÓN 2</u>	<u>PROPUESTA ACTUACIÓN 2</u>	<u>SOLICITA ACTUACIÓN 3</u>
NO	SI	ADMITIDO	NO

DETALLE DE ACTUACIÓN 2

IMPORTES POR ANUALIDAD

	<u>SUPERFICIE PROPUESTA</u>	<u>SUPERFICIE SUBVENCIONABLE</u>	2016	2017	2018	2019	2020
IMPORTE MÁXIMO	29,50	29,50	2.799,85 €	2.799,85 €	2.799,85 €	2.799,85 €	2.799,85 €
IMPORTE MEDIO DE TRANSFERENCIA (€/ha)			94,91 €	94,91 €	94,91 €	94,91 €	94,91 €

RECINTOS PROPUESTOS

<u>REF.</u>	<u>REFERENCIA SIGPAC</u>	<u>CULTIVO</u>	<u>DESCRIPCIÓN CULTIVO</u>	<u>S/R</u>	<u>PEND. MEDIA (%)</u>	<u>SUP. DEC. (ha)</u>	<u>SUP. BRUTA (ha)</u>	<u>CAP (%)</u>	<u>SUP. NETA (ha)</u>	<u>SUP. DEC. ADMIN. (ha)</u>	<u>SUP. CAMPO (ha)</u>	<u>SUP. CALC. (ha)</u>
1600000026205936	14-026-002-00025-0020	62000	PASTOS PERMANENTES DE 5 O MAS AÑOS-SIN VARIEDAD	S	9,45	24,74	24,74	100,00	24,74	24,74		24,74
1600000026205945	14-026-002-00025-0003	62000	PASTOS PERMANENTES DE 5 O MAS AÑOS-SIN VARIEDAD	S	7,44	4,76	4,76	100,00	4,76	4,76		4,76

INCIDENCIAS

INCIDENCIA DESCRIPCIÓN

80866 La superficie que figura en la capa de formación adhesionada para el recinto, es inferior a la superficie por la que se solicita la ayuda para el recinto
 Ref:1600000026205936 Recinto:14-026-002-00025-020 Cultivo:62000 PASTOS PERMANENTES DE 5 O MAS AÑOS-SIN VARIEDAD Secano Sup. Dec. Adm.:33,49 Sup. Censo Bruta:24,74
 Ref:1600000026205945 Recinto:14-026-002-00025-003 Cultivo:62000 PASTOS PERMANENTES DE 5 O MAS AÑOS-SIN VARIEDAD Secano Sup. Dec. Adm.:6,59 Sup. Censo Bruta:4,76



DETALLE DE SUPERFICIE DE FORMACIÓN ADEHESADA EN EL CENSO DE DEHESAS

REF.	REFERENCIA SIGPAC	SUP. BRUTA (ha)	CAP (%)	SUP. NETA (ha)
160000026205922	14-026-002-00025-0010	0,01	100,00	0,01
160000026205925	14-026-002-00025-0021	31,87	100,00	31,87
160000026205926	14-026-002-00019-0002	0,63	0,00	0,00
160000026205929	14-026-002-00089-0016	0,06	100,00	0,06
160000026205931	14-026-002-00089-0028	0,35	100,00	0,35
160000026205932	14-026-002-00093-0001	0,16	85,00	0,14
160000026205934	14-026-002-00089-0035	0,11	100,00	0,11
160000026205935	14-026-002-00095-0002	0,02	100,00	0,02
160000026205936	14-026-002-00025-0020	24,75	100,00	24,75
160000026205937	14-026-002-00089-0025	0,22	100,00	0,22
160000026205939	14-026-002-00025-0001	0,01	100,00	0,01
160000026205942	14-026-002-00089-0017	0,68	100,00	0,68
160000026205943	14-026-002-00089-0020	0,05	100,00	0,05
160000026205944	14-026-002-00089-0014	0,04	100,00	0,04
160000026205945	14-026-002-00025-0003	4,76	100,00	4,76
160000026205947	14-026-002-00089-0018	0,09	100,00	0,09
160000026205948	14-026-002-00089-0031	0,03	100,00	0,03
160000026205951	14-026-002-00089-0026	0,44	100,00	0,44
160000026205955	14-026-002-00089-0037	0,02	100,00	0,02
160000026205956	14-026-002-00089-0034	0,05	100,00	0,05
160000026205957	14-026-002-00090-0001	4,85	85,00	4,12
160000026205960	14-026-002-00025-0020	44,67	100,00	44,67
160000026205961	14-026-002-00025-0003	83,04	100,00	83,04
160000026205963	14-026-002-00078-0001	1,99	55,00	1,09
160000026205964	14-026-002-00089-0004	37,28	45,00	16,78
160000026205965	14-026-002-00095-0004	0,62	45,00	0,28
160000026205966	14-026-002-00095-0001	1,15	55,00	0,63
160000026205967	14-026-002-00089-0019	0,10	100,00	0,10
160000026205968	14-026-002-00089-0024	0,06	100,00	0,06
160000026205969	14-026-002-00089-0021	0,03	100,00	0,03
160000026205971	14-026-002-00094-0002	0,30	100,00	0,30
160000026205972	14-026-002-00089-0029	0,06	100,00	0,06
160000026205973	14-026-002-00089-0030	0,30	100,00	0,30
160000026205974	14-026-002-00089-0027	0,01	100,00	0,01
160000026205977	14-026-002-00089-0013	0,38	100,00	0,38
160000026205978	14-026-002-00089-0036	0,13	100,00	0,13
TOTAL		239,32		215,68

RESUMEN CRITERIOS DE SELECCIÓN**10.1.3 Conservación y mejora de pastos en sistemas de dehesas.****PUNTOS: 2,00**

	PUNTOS	
Plan de Gestión Integral de Dehesas oficialmente aprobado	0,00	N
Porcentaje de superficie determinada en Red Natura 2000	0,00	0.0%
Tener suscrito o haber tenido suscrito convenio de colaboración con el proyecto LIFE+	0,00	N
Porcentaje de superficie determinada de la explotación bajo sistemas de producción integrada ganadera o producción ecológica	0,00	0.0%
Porcentaje de carga ganadera con especies rumiantes	0,00	35.27%
Porcentaje de carga ganadera con especies ovina	0,00	0.0%
Pendiente media de la explotación	2,00	9.13%

DETALLE CRITERIOS DE SELECCIÓN**10.1.3 Conservación y mejora de pastos en sistemas de dehesas.****PUNTOS: 2,00**

Plan de Gestión Integral de Dehesas oficialmente aprobado	PUNTOS: 0,00	N
Porcentaje de superficie determinada en Red Natura 2000	PUNTOS: 0,00	0.0%

<u>REF.</u>	<u>REFERENCIA SIGPAC</u>	<u>CULTIVO</u>	<u>DESCRIPCIÓN CULTIVO</u>	<u>S/R</u>	<u>SUP. PROPUESTA (ha)</u>	<u>SUP. CUMPLE (ha)</u>
160000026205945	14-026-002-00025-0003	62000	PASTOS PERMANENTES DE 5 O MAS AÑOS-SIN VARIEDAD	S	4,76	0,00
160000026205936	14-026-002-00025-0020	62000	PASTOS PERMANENTES DE 5 O MAS AÑOS-SIN VARIEDAD	S	24,74	0,00

Tener suscrito o haber tenido suscrito convenio de colaboración con el proyecto LIFE+ PUNTOS: 0,00 N

Porcentaje de superficie determinada de la explotación bajo sistemas de producción integrada ganadera o producción ecológica PUNTOS: 0,00 0.0%

<u>REF.</u>	<u>REFERENCIA SIGPAC</u>	<u>CULTIVO</u>	<u>DESCRIPCIÓN CULTIVO</u>	<u>S/R</u>	<u>SUP. PROPUESTA (ha)</u>	<u>SUP. CUMPLE (ha)</u>
160000026205945	14-026-002-00025-0003	62000	PASTOS PERMANENTES DE 5 O MAS AÑOS-SIN VARIEDAD	S	4,76	0,00
160000026205936	14-026-002-00025-0020	62000	PASTOS PERMANENTES DE 5 O MAS AÑOS-SIN VARIEDAD	S	24,74	0,00

Porcentaje de carga ganadera con especies rumiantes PUNTOS: 0,00 35.27%

<u>EXLOTACIÓN</u>	<u>ESPECIE</u>	<u>RUMIANTE</u>	<u>UGMs</u>
ES140260000001	BOVINA	SI	104.75
ES140260000001	PORCINO	NO	192.21

Porcentaje de carga ganadera con especies ovina PUNTOS: 0,00 0.0%

<u>EXLOTACIÓN</u>	<u>ESPECIE</u>	<u>OVINA</u>	<u>UGMs</u>
ES140260000001	BOVINA	NO	104.75
ES140260000001	PORCINO	NO	192.21

Pendiente media de la explotación PUNTOS: 2,00 9.13%

<u>REF.</u>	<u>REFERENCIA SIGPAC</u>	<u>CULTIVO</u>	<u>DESCRIPCIÓN CULTIVO</u>	<u>S/R</u>	<u>PENDIENTE MEDIA (%)</u>	<u>SUP. PROPUESTA (ha)</u>
160000026205945	14-026-002-00025-0003	62000	PASTOS PERMANENTES DE 5 O MAS AÑOS-SIN VARIEDAD	S	7,44	4,76
160000026205936	14-026-002-00025-0020	62000	PASTOS PERMANENTES DE 5 O MAS AÑOS-SIN VARIEDAD	S	9,45	24,74



<u>APELLIDOS Y NOMBRE / RAZÓN SOCIAL</u>	<u>NIF</u>	<u>EXPEDIENTE</u>	<u>PROPUESTA</u>
GESTIONES. AGROP. CASTROPICON Y LA	B14884530	3042327	ADMITIDO
<u>SOLICITA ACTUACIÓN 1</u>	<u>SOLICITA ACTUACIÓN 2</u>	<u>SOLICITA ACTUACIÓN 3</u>	<u>PROPUESTA ACTUACIÓN 3</u>
NO	NO	SI	ADMITIDO

DETALLE DE ACTUACIÓN 3

IMPORTES POR ANUALIDAD

	<u>SUPERFICIE PROPUESTA</u>	<u>SUPERFICIE SUBVENCIONABLE</u>	2016	2017	2018	2019	2020
IMPORTE MÁXIMO	29,75	29,75	1.274,49 €	1.274,49 €	1.274,49 €	1.274,49 €	1.274,49 €
IMPORTE MEDIO DE TRANSFERENCIA (€/ha)			42,84 €	42,84 €	42,84 €	42,84 €	42,84 €

RECINTOS PROPUESTOS

<u>REF.</u>	<u>REFERENCIA SIGPAC</u>	<u>CULTIVO</u>	<u>DESCRIPCIÓN CULTIVO</u>	<u>S/R</u>	<u>PEND. MEDIA (%)</u>	<u>SUP. DEC. (ha)</u>	<u>SUP. BRUTA (ha)</u>	<u>CAP (%)</u>	<u>SUP. NETA (ha)</u>	<u>SUP. DEC. ADMIN. (ha)</u>	<u>SUP. CAMPO (ha)</u>	<u>SUP. CALC. (ha)</u>
160000026152476	14-900-094-00001-0015	62000	PASTOS PERMANENTES DE 5 O MAS AÑOS-SIN VARIEDAD	S	14,55	1,17	1,17	100,00	1,17	1,17		1,17
160000026152522	14-900-094-00001-0008	62000	PASTOS PERMANENTES DE 5 O MAS AÑOS-SIN VARIEDAD	S	14,17	17,52	20,61	85,00	17,52	17,52		17,52
160000026152529	14-900-094-00001-0003	62000	PASTOS PERMANENTES DE 5 O MAS AÑOS-SIN VARIEDAD	S	33,38	8,58	10,27	62,12	6,38	6,38		6,38
160000026152551	14-900-094-00001-0014	62000	PASTOS PERMANENTES DE 5 O MAS AÑOS-SIN VARIEDAD	S	30,95	4,68	7,06	66,29	4,68	4,68		4,68

INCIDENCIAS

INCIDENCIA DESCRIPCIÓN

80866	La superficie que figura en la capa de formación adhesionada para el recinto, es inferior a la superficie por la que se solicita la ayuda para el recinto Ref:160000026152476 Recinto:14-900-094-00001-015 Cultivo:62000 PASTOS PERMANENTES DE 5 O MAS AÑOS-SIN VARIEDAD Secano Sup. Dec. Adm.:1,18 Sup. Censo Bruta:1,17 Ref:160000026152522 Recinto:14-900-094-00001-008 Cultivo:62000 PASTOS PERMANENTES DE 5 O MAS AÑOS-SIN VARIEDAD Secano Sup. Dec. Adm.:21,48 Sup. Censo Bruta:20,61 Ref:160000026152529 Recinto:14-900-094-00001-003 Cultivo:62000 PASTOS PERMANENTES DE 5 O MAS AÑOS-SIN VARIEDAD Secano Sup. Dec. Adm.:30,85 Sup. Censo Bruta:10,27 Ref:160000026152551 Recinto:14-900-094-00001-014 Cultivo:62000 PASTOS PERMANENTES DE 5 O MAS AÑOS-SIN VARIEDAD Secano Sup. Dec. Adm.:11,98 Sup. Censo Bruta:7,06
-------	--



DETALLE DE SUPERFICIE DE FORMACIÓN ADEHESADA EN EL CENSO DE DEHESAS

REF.	REFERENCIA SIGPAC	SUP. BRUTA (ha)	CAP (%)	SUP. NETA (ha)
160000026152469	14-900-075-00018-0001	1,38	35,00	0,48
160000026152472	14-900-095-00005-0026	0,02	0,00	0,00
160000026152474	14-900-094-00003-0003	0,09	0,00	0,00
160000026152476	14-900-094-00001-0015	1,17	100,00	1,17
160000026152478	14-900-095-00004-0012	0,13	100,00	0,13
160000026152482	14-900-095-00005-0020	3,53	25,00	0,88
160000026152483	14-900-095-00005-0003	9,36	35,00	3,28
160000026152484	14-900-094-00007-0008	0,31	100,00	0,31
160000026152485	14-900-094-00007-0014	0,27	35,00	0,09
160000026152486	14-900-094-00003-0009	0,20	35,00	0,07
160000026152487	14-900-094-00007-0012	0,39	0,00	0,00
160000026152489	14-900-094-00007-0001	1,72	0,00	0,00
160000026152497	14-900-075-00041-0015	0,47	100,00	0,47
160000026152500	14-900-095-00003-0013	0,02	100,00	0,02
160000026152501	14-900-095-00003-0007	0,38	0,00	0,00
160000026152502	14-900-095-00004-0015	0,04	100,00	0,04
160000026152507	14-900-095-00003-0017	29,23	100,00	29,23
160000026152508	14-900-095-00005-0019	6,31	45,00	2,84
160000026152511	14-900-095-00004-0010	0,04	100,00	0,04
160000026152512	14-900-094-00001-0002	1,82	0,00	0,00
160000026152515	14-900-094-00020-0001	5,34	0,00	0,00
160000026152517	14-900-095-00005-0022	6,19	85,00	5,26
160000026152518	14-900-075-00019-0004	0,09	0,00	0,00
160000026152519	14-900-075-00019-0005	1,16	100,00	1,16
160000026152522	14-900-094-00001-0008	20,63	85,00	17,53
160000026152523	14-900-094-00001-0011	0,06	100,00	0,06
160000026152524	14-900-075-00019-0002	0,02	100,00	0,02
160000026152526	14-900-075-00019-0014	0,43	100,00	0,43
160000026152528	14-900-075-00041-0014	6,04	100,00	6,04
160000026152529	14-900-094-00001-0003	10,29	85,00	8,74
160000026152530	14-900-096-00002-0041	1,42	100,00	1,42
160000026152532	14-900-096-00002-0009	11,61	100,00	11,61
160000026152533	14-900-096-00002-0010	13,27	65,00	8,63
160000026152534	14-900-096-00002-0039	3,95	25,00	0,99
160000026152535	14-900-096-00002-0051	0,55	100,00	0,55
160000026152536	14-900-096-00002-0044	8,29	85,00	7,05
160000026152537	14-900-096-00002-0043	11,33	100,00	11,33
160000026152538	14-900-096-00002-0048	1,33	100,00	1,33
160000026152539	14-900-096-00002-0008	13,06	100,00	13,06
160000026152540	14-900-096-00002-0050	0,93	100,00	0,93
160000026152541	14-900-096-00002-0049	2,55	100,00	2,55
160000026152546	14-900-096-00002-0024	0,23	100,00	0,23
160000026152547	14-900-096-00002-0014	5,54	0,00	0,00
160000026152548	14-900-099-00005-0001	4,12	55,00	2,27
160000026152549	14-900-096-00002-0047	7,67	100,00	7,67
160000026152551	14-900-094-00001-0014	7,06	85,00	6,00
160000026152553	14-900-094-00001-0012	1,60	100,00	1,60
160000026152554	14-900-094-00001-0013	5,66	85,00	4,81
160000026152555	14-900-094-00007-0003	7,56	25,00	1,89
160000026152558	14-900-095-00005-0033	1,01	100,00	1,01
160000026152559	14-900-094-00007-0013	4,62	65,00	3,00
160000026152560	14-900-096-00002-0007	2,66	100,00	2,66
160000026152561	14-900-096-00002-0034	0,04	100,00	0,04
160000026152562	14-900-094-00007-0002	3,61	25,00	0,90
160000026152563	14-900-095-00003-0017	22,46	100,00	22,46
160000026152564	14-900-095-00005-0013	1,73	100,00	1,73
160000026152565	14-900-095-00003-0005	10,61	85,00	9,02
160000026152566	14-900-096-00002-0001	0,13	100,00	0,13

TOTAL	261,73	203,16
--------------	--------	--------

REF.	REFERENCIA SIGPAC	SUP. BRUTA (ha)	CAP (%)	SUP. NETA (ha)
160000026152567	14-900-095-00005-0015	1,36	100,00	1,36
160000026152568	14-900-095-00005-0034	0,62	100,00	0,62
160000026152569	14-900-096-00002-0027	0,48	100,00	0,48
160000026152571	14-900-095-00005-0009	0,21	35,00	0,07
160000026152574	14-900-094-00007-0015	0,03	85,00	0,03
160000026152580	14-900-095-00005-0017	0,35	100,00	0,35
160000026152581	14-900-099-00004-0004	9,95	65,00	6,46
160000026152582	14-900-099-00016-0001	0,56	85,00	0,48
160000026152583	14-900-099-00017-0005	0,46	85,00	0,40
160000026152584	14-900-095-00005-0024	8,76	55,00	4,82
160000026152586	14-900-095-00005-0012	0,89	100,00	0,89
160000026152587	14-900-095-00005-0004	8,56	100,00	8,56
160000026152588	14-900-095-00005-0002	6,38	0,00	0,00
160000026152591	14-900-095-00005-0032	7,35	100,00	7,35
160000026152592	14-900-095-00005-0027	6,15	100,00	6,15
160000026152593	14-900-095-00005-0005	8,86	100,00	8,86
160000026152594	14-900-095-00005-0031	2,16	100,00	2,16
TOTAL		324,86		252,20

RESUMEN CRITERIOS DE SELECCIÓN

10.1.3 Conservación y mejora de pastos en sistemas de dehesas.

PUNTOS: 10,00

	PUNTOS	
Plan de Gestión Integral de Dehesas oficialmente aprobado	0,00	N
Porcentaje de superficie determinada en Red Natura 2000	4,00	100.0%
Tener suscrito o haber tenido suscrito convenio de colaboración con el proyecto LIFE+	0,00	N
Porcentaje de superficie determinada de la explotación bajo sistemas de producción integrada ganadera o producción ecológica	0,00	0.0%
Porcentaje de carga ganadera con especies rumiantes	3,00	100.0%
Porcentaje de carga ganadera con especies ovina	0,00	0.0%
Pendiente media de la explotación	3,00	20.94%

DETALLE CRITERIOS DE SELECCIÓN

10.1.3 Conservación y mejora de pastos en sistemas de dehesas.

PUNTOS: 10,00

REF.	REFERENCIA SIGPAC	CULTIVO	DESCRIPCIÓN CULTIVO	S/R	SUP. PROPUESTA (ha)	SUP. CUMPLE (ha)	
160000026152529	14-900-094-00001-0003	62000	PASTOS PERMANENTES DE 5 O MAS AÑOS-SIN VARIEDAD	S	6,38	6,38	
160000026152522	14-900-094-00001-0008	62000	PASTOS PERMANENTES DE 5 O MAS AÑOS-SIN VARIEDAD	S	17,52	17,52	
160000026152551	14-900-094-00001-0014	62000	PASTOS PERMANENTES DE 5 O MAS AÑOS-SIN VARIEDAD	S	4,68	4,68	
160000026152476	14-900-094-00001-0015	62000	PASTOS PERMANENTES DE 5 O MAS AÑOS-SIN VARIEDAD	S	1,17	1,17	
Tener suscrito o haber tenido suscrito convenio de colaboración con el proyecto LIFE+					PUNTOS:	0,00	N
Porcentaje de superficie determinada de la explotación bajo sistemas de producción integrada ganadera o producción ecológica					PUNTOS:	0,00	0.0%
REF.	REFERENCIA SIGPAC	CULTIVO	DESCRIPCIÓN CULTIVO	S/R	SUP. PROPUESTA (ha)	SUP. CUMPLE (ha)	
160000026152529	14-900-094-00001-0003	62000	PASTOS PERMANENTES DE 5 O MAS AÑOS-SIN VARIEDAD	S	6,38	0,00	
160000026152522	14-900-094-00001-0008	62000	PASTOS PERMANENTES DE 5 O MAS AÑOS-SIN VARIEDAD	S	17,52	0,00	

<u>REF.</u>	<u>REFERENCIA SIGPAC</u>	<u>CULTIVO</u>	<u>DESCRIPCIÓN CULTIVO</u>	<u>S/R</u>	<u>SUP. PROPUESTA (ha)</u>	<u>SUP. CUMPLE (ha)</u>
160000026152551	14-900-094-00001-0014	62000	PASTOS PERMANENTES DE 5 O MAS AÑOS-SIN VARIEDAD	S	4,68	0,00
160000026152476	14-900-094-00001-0015	62000	PASTOS PERMANENTES DE 5 O MAS AÑOS-SIN VARIEDAD	S	1,17	0,00

Porcentaje de carga ganadera con especies rumiantes

PUNTOS: 3,00 100.0%

<u>EXPLOTACIÓN</u>	<u>ESPECIE</u>	<u>RUMIANTE</u>	<u>UGMs</u>
ES140210000436	BOVINA	SI	80.5
ES140210000436	CAPRINA	SI	16.35

Porcentaje de carga ganadera con especies ovina

PUNTOS: 0,00 0.0%

<u>EXPLOTACIÓN</u>	<u>ESPECIE</u>	<u>OVINA</u>	<u>UGMs</u>
ES140210000436	BOVINA	NO	80.5
ES140210000436	CAPRINA	NO	16.35

Pendiente media de la explotación

PUNTOS: 3,00 20.94%

<u>REF.</u>	<u>REFERENCIA SIGPAC</u>	<u>CULTIVO</u>	<u>DESCRIPCIÓN CULTIVO</u>	<u>S/R</u>	<u>PENDIENTE MEDIA (%)</u>	<u>SUP. PROPUESTA (ha)</u>
160000026152529	14-900-094-00001-0003	62000	PASTOS PERMANENTES DE 5 O MAS AÑOS-SIN VARIEDAD	S	33,38	6,38
160000026152522	14-900-094-00001-0008	62000	PASTOS PERMANENTES DE 5 O MAS AÑOS-SIN VARIEDAD	S	14,17	17,52
160000026152551	14-900-094-00001-0014	62000	PASTOS PERMANENTES DE 5 O MAS AÑOS-SIN VARIEDAD	S	30,95	4,68
160000026152476	14-900-094-00001-0015	62000	PASTOS PERMANENTES DE 5 O MAS AÑOS-SIN VARIEDAD	S	14,55	1,17



<u>APELLIDOS Y NOMBRE / RAZÓN SOCIAL</u>	<u>NIF</u>	<u>EXPEDIENTE</u>	<u>PROPUESTA</u>
GIL JABALDON DIEGO CALIXTO	30480076Q	3035757	ADMITIDO
<u>SOLICITA ACTUACIÓN 1</u>	<u>SOLICITA ACTUACIÓN 2</u>	<u>PROPUESTA ACTUACIÓN 2</u>	<u>SOLICITA ACTUACIÓN 3</u>
NO	SI	ADMITIDO	NO

DETALLE DE ACTUACIÓN 2**IMPORTES POR ANUALIDAD**

	<u>SUPERFICIE PROPUESTA</u>	<u>SUPERFICIE SUBVENCIONABLE</u>	<u>2016</u>	<u>2017</u>	<u>2018</u>	<u>2019</u>	<u>2020</u>
IMPORTE MÁXIMO	31,14	31,14	2.955,50 €	2.955,50 €	2.955,50 €	2.955,50 €	2.955,50 €
IMPORTE MEDIO DE TRANSFERENCIA (€/ha)			94,91 €	94,91 €	94,91 €	94,91 €	94,91 €

RECINTOS PROPUESTOS

<u>REF.</u>	<u>REFERENCIA SIGPAC</u>	<u>CULTIVO</u>	<u>DESCRIPCIÓN CULTIVO</u>	<u>S/R</u>	<u>PEND. MEDIA (%)</u>	<u>SUP. DEC. (ha)</u>	<u>SUP. BRUTA (ha)</u>	<u>CAP (%)</u>	<u>SUP. NETA (ha)</u>	<u>SUP. DEC. ADMIN. (ha)</u>	<u>SUP. CAMPO (ha)</u>	<u>SUP. CALC. (ha)</u>
1600000010725009	14-016-014-00055-0002	62000	PASTOS PERMANENTES DE 5 O MAS AÑOS-SIN VARIEDAD	S	18,29	12,91	15,19	85,00	12,91	12,91		12,91
1600000010971665	14-016-017-00012-0003	62000	PASTOS PERMANENTES DE 5 O MAS AÑOS-SIN VARIEDAD	S	16,35	18,27	18,23	100,00	18,23	18,23		18,23

INCIDENCIAS**INCIDENCIA DESCRIPCIÓN**

80866	La superficie que figura en la capa de formación adhesionada para el recinto, es inferior a la superficie por la que se solicita la ayuda para el recinto Ref:1600000010971665 Recinto:14-016-017-00012-003 Cultivo:62000 PASTOS PERMANENTES DE 5 O MAS AÑOS-SIN VARIEDAD Secano Sup. Dec. Adm.:18,27 Sup. Censo Bruta:18,23
-------	--

DETALLE DE SUPERFICIE DE FORMACIÓN ADEHESADA EN EL CENSO DE DEHESAS

<u>REF.</u>	<u>REFERENCIA SIGPAC</u>	<u>SUP. BRUTA (ha)</u>	<u>CAP (%)</u>	<u>SUP. NETA (ha)</u>
1600000000911480	14-016-004-00140-0002	5,41	100,00	5,41
1600000000912650	14-016-015-00001-0001	11,29	100,00	11,29
1600000010724985	14-016-014-00051-0004	26,32	100,00	26,32
1600000010725008	14-016-014-00055-0002	23,28	85,00	19,79
1600000010725009	14-016-014-00055-0002	15,19	85,00	12,91
1600000010971665	14-016-017-00012-0003	18,23	100,00	18,23
1600000010971668	14-016-017-00012-0003	8,80	100,00	8,80
1600000010971669	14-016-017-00012-0003	7,10	100,00	7,10
1600000010971670	14-016-017-00012-0006	0,01	100,00	0,01
TOTAL		115,63		109,86

RESUMEN CRITERIOS DE SELECCIÓN**10.1.3 Conservación y mejora de pastos en sistemas de dehesas.****PUNTOS: 4,00**

	<u>PUNTOS</u>
Plan de Gestión Integral de Dehesas oficialmente aprobado	0,00 N
Porcentaje de superficie determinada en Red Natura 2000	0,00 0.0%
Tener suscrito o haber tenido suscrito convenio de colaboración con el proyecto LIFE+	0,00 N
Porcentaje de superficie determinada de la explotación bajo sistemas de producción integrada ganadera o producción ecológica	0,00 0.0%
Porcentaje de carga ganadera con especies rumiantes	1,00 53.8%
Porcentaje de carga ganadera con especies ovina	0,00 0.0%
Pendiente media de la explotación	3,00 17.15%



DETALLE CRITERIOS DE SELECCIÓN

10.1.3 Conservación y mejora de pastos en sistemas de dehesas.

PUNTOS: 4,00

Plan de Gestión Integral de Dehesas oficialmente aprobado

PUNTOS: 0,00 N

Porcentaje de superficie determinada en Red Natura 2000

PUNTOS: 0,00 0.0%

REF.	REFERENCIA SIGPAC	CULTIVO	DESCRIPCIÓN CULTIVO	S/R	SUP. PROPUESTA (ha)	SUP. CUMPLE (ha)
1600000010725009	14-016-014-00055-0002	62000	PASTOS PERMANENTES DE 5 O MAS AÑOS-SIN VARIEDAD	S	12,91	0,00
1600000010971665	14-016-017-00012-0003	62000	PASTOS PERMANENTES DE 5 O MAS AÑOS-SIN VARIEDAD	S	18,23	0,00

Tener suscrito o haber tenido suscrito convenio de colaboración con el proyecto LIFE+

PUNTOS: 0,00 N

Porcentaje de superficie determinada de la explotación bajo sistemas de producción integrada ganadera o producción ecológica

PUNTOS: 0,00 0.0%

REF.	REFERENCIA SIGPAC	CULTIVO	DESCRIPCIÓN CULTIVO	S/R	SUP. PROPUESTA (ha)	SUP. CUMPLE (ha)
1600000010725009	14-016-014-00055-0002	62000	PASTOS PERMANENTES DE 5 O MAS AÑOS-SIN VARIEDAD	S	12,91	0,00
1600000010971665	14-016-017-00012-0003	62000	PASTOS PERMANENTES DE 5 O MAS AÑOS-SIN VARIEDAD	S	18,23	0,00

Porcentaje de carga ganadera con especies rumiantes

PUNTOS: 1,00 53.8%

EXPLOTACIÓN	ESPECIE	RUMIANTE	UGMs
ES140160000117	BOVINA	SI	21.58
ES140160000117	PORCINO	NO	3.11
ES140160000157	CAPRINA	SI	35.02
ES140160000157	PORCINO	NO	18.51
ES140160000201	PORCINO	NO	10.11
ES140160000209	BOVINA	SI	6.77
ES140160000209	PORCINO	NO	22.7

Porcentaje de carga ganadera con especies ovina


PUNTOS: 0,00 0.0%

EXPLOTACIÓN	ESPECIE	OVINA	UGMs
ES140160000117	BOVINA	NO	21.58
ES140160000117	PORCINO	NO	3.11
ES140160000157	CAPRINA	NO	35.02
ES140160000157	PORCINO	NO	18.51
ES140160000201	PORCINO	NO	10.11
ES140160000209	BOVINA	NO	6.77
ES140160000209	PORCINO	NO	22.7

Pendiente media de la explotación

PUNTOS: 3,00 17.15%

REF.	REFERENCIA SIGPAC	CULTIVO	DESCRIPCIÓN CULTIVO	S/R	PENDIENTE MEDIA (%)	SUP. PROPUESTA (ha)
1600000010725009	14-016-014-00055-0002	62000	PASTOS PERMANENTES DE 5 O MAS AÑOS-SIN VARIEDAD	S	18,29	12,91
1600000010971665	14-016-017-00012-0003	62000	PASTOS PERMANENTES DE 5 O MAS AÑOS-SIN VARIEDAD	S	16,35	18,23



<u>APELLIDOS Y NOMBRE / RAZÓN SOCIAL</u>	<u>NIF</u>	<u>EXPEDIENTE</u>	<u>PROPUESTA</u>
GIL MELERO JUANA MARIA	75706401S	3040342	ADMITIDO
<u>SOLICITA ACTUACIÓN 1</u>	<u>SOLICITA ACTUACIÓN 2</u>	<u>SOLICITA ACTUACIÓN 3</u>	<u>PROPUESTA ACTUACIÓN 3</u>
NO	NO	SI	ADMITIDO

DETALLE DE ACTUACIÓN 3

IMPORTES POR ANUALIDAD

	<u>SUPERFICIE PROPUESTA</u>	<u>SUPERFICIE SUBVENCIONABLE</u>	<u>2016</u>	<u>2017</u>	<u>2018</u>	<u>2019</u>	<u>2020</u>
IMPORTE MÁXIMO	29,70	29,70	1.272,35 €	1.272,35 €	1.272,35 €	1.272,35 €	1.272,35 €
IMPORTE MEDIO DE TRANSFERENCIA (€/ha)			42,84 €	42,84 €	42,84 €	42,84 €	42,84 €

RECINTOS PROPUESTOS

<u>REF.</u>	<u>REFERENCIA SIGPAC</u>	<u>CULTIVO</u>	<u>DESCRIPCIÓN CULTIVO</u>	<u>S/R</u>	<u>PEND. MEDIA (%)</u>	<u>SUP. DEC. (ha)</u>	<u>SUP. BRUTA (ha)</u>	<u>CAP (%)</u>	<u>SUP. NETA (ha)</u>	<u>SUP. DEC. ADMIN. (ha)</u>	<u>SUP. CAMPO (ha)</u>	<u>SUP. CALC. (ha)</u>
160000025886520	14-062-012-00020-0002	62000	PASTOS PERMANENTES DE 5 O MAS AÑOS-SIN VARIEDAD	S	11,51	30,08	39,60	75,00	29,70	29,70		29,70

INCIDENCIAS

INCIDENCIA DESCRIPCIÓN

80866	La superficie que figura en la capa de formación adehesada para el recinto, es inferior a la superficie por la que se solicita la ayuda para el recinto Ref:160000025886520 Recinto:14-062-012-00020-002 Cultivo:62000 PASTOS PERMANENTES DE 5 O MAS AÑOS-SIN VARIEDAD Secano Sup. Dec. Adm.:40,11 Sup. Censo Bruta:39,6
-------	--

DETALLE DE SUPERFICIE DE FORMACIÓN ADEHESADA EN EL CENSO DE DEHESAS

<u>REF.</u>	<u>REFERENCIA SIGPAC</u>	<u>SUP. BRUTA (ha)</u>	<u>CAP (%)</u>	<u>SUP. NETA (ha)</u>
160000025886504	14-062-025-00087-0001	22,95	100,00	22,95
160000025886505	14-062-025-00087-0004	0,04	100,00	0,04
160000025886506	14-062-025-00092-0001	0,08	75,00	0,06
160000025886507	14-062-025-00089-0002	40,44	100,00	40,44
160000025886508	14-062-011-00181-0001	1,22	100,00	1,22
160000025886509	14-062-011-00181-0005	2,69	100,00	2,69
160000025886510	14-062-011-00181-0006	1,27	100,00	1,27
160000025886511	14-062-011-00181-0009	0,15	100,00	0,15
160000025886512	14-062-011-00181-0010	0,60	100,00	0,60
160000025886513	14-062-025-00025-0001	1,70	100,00	1,70
160000025886514	14-062-025-00096-0001	0,22	100,00	0,22
160000025886515	14-062-025-00093-0001	9,94	75,00	7,46
160000025886516	14-062-025-00090-0001	0,84	85,00	0,71
160000025886517	14-062-013-00001-0001	41,38	55,00	22,76
160000025886518	14-062-011-00036-0001	3,39	85,00	2,88
160000025886519	14-062-011-00189-0002	2,00	35,00	0,70
160000025886520	14-062-012-00020-0002	39,60	75,00	29,70
TOTAL		168,51		135,55

RESUMEN CRITERIOS DE SELECCIÓN

10.1.3 Conservación y mejora de pastos en sistemas de dehesas.

PUNTOS: 13,00

	<u>PUNTOS</u>	
Plan de Gestión Integral de Dehesas oficialmente aprobado	0,00	N
Porcentaje de superficie determinada en Red Natura 2000	4,00	100.0%
Tener suscrito o haber tenido suscrito convenio de colaboración con el proyecto LIFE+	0,00	N
Porcentaje de superficie determinada de la explotación bajo sistemas de producción integrada ganadera o producción ecológica	4,00	100.0%
Porcentaje de carga ganadera con especies rumiantes	3,00	100.0%
Porcentaje de carga ganadera con especies ovina	0,00	0.0%
Pendiente media de la explotación	2,00	11.51%

DETALLE CRITERIOS DE SELECCIÓN

10.1.3 Conservación y mejora de pastos en sistemas de dehesas. PUNTOS: 13,00

Plan de Gestión Integral de Dehesas oficialmente aprobado PUNTOS: 0,00 N

Porcentaje de superficie determinada en Red Natura 2000 PUNTOS: 4,00 100.0%

REF.	REFERENCIA SIGPAC	CULTIVO	DESCRIPCIÓN CULTIVO	S/R	SUP. PROPUESTA (ha)	SUP. CUMPLE (ha)
1600000025886520	14-062-012-00020-0002	62000	PASTOS PERMANENTES DE 5 O MAS AÑOS-SIN VARIEDAD	S	29,70	29,70

Tener suscrito o haber tenido suscrito convenio de colaboración con el proyecto LIFE+ PUNTOS: 0,00 N

Porcentaje de superficie determinada de la explotación bajo sistemas de producción integrada ganadera o producción ecológica PUNTOS: 4,00 100.0%

REF.	REFERENCIA SIGPAC	CULTIVO	DESCRIPCIÓN CULTIVO	S/R	SUP. PROPUESTA (ha)	SUP. CUMPLE (ha)
1600000025886520	14-062-012-00020-0002	62000	PASTOS PERMANENTES DE 5 O MAS AÑOS-SIN VARIEDAD	S	29,70	29,70

Porcentaje de carga ganadera con especies rumiantes PUNTOS: 3,00 100.0%

EXPLOTACIÓN	ESPECIE	RUMIANTE	UGMs
ES140620000120	CAPRINA	SI	12.75
ES140620000341	CAPRINA	SI	15.73
ES140620000342	CAPRINA	SI	15.6

Porcentaje de carga ganadera con especies ovina PUNTOS: 0,00 0.0%

EXPLOTACIÓN	ESPECIE	OVINA	UGMs
ES140620000120	CAPRINA	NO	12.75
ES140620000341	CAPRINA	NO	15.73
ES140620000342	CAPRINA	NO	15.6

Pendiente media de la explotación PUNTOS: 2,00 11.51%

REF.	REFERENCIA SIGPAC	CULTIVO	DESCRIPCIÓN CULTIVO	S/R	PENDIENTE MEDIA (%)	SUP. PROPUESTA (ha)
1600000025886520	14-062-012-00020-0002	62000	PASTOS PERMANENTES DE 5 O MAS AÑOS-SIN VARIEDAD	S	11,51	29,70



<u>APELLIDOS Y NOMBRE / RAZÓN SOCIAL</u>		<u>NIF</u>	<u>EXPEDIENTE</u>	<u>PROPUESTA</u>	
GIL MERCHAN MANUEL		78687922T	3039055	ADMITIDO	
<u>SOLICITA ACTUACIÓN 1</u>	<u>PROPUESTA ACTUACIÓN 1</u>	<u>SOLICITA ACTUACIÓN 2</u>	<u>SOLICITA ACTUACIÓN 3</u>	<u>PROPUESTA ACTUACIÓN 3</u>	
SI	ADMITIDO	NO	SI	ADMITIDO	

DETALLE DE ACTUACIÓN 1

IMPORTES POR ANUALIDAD

	<u>SUPERFICIE PROPUESTA</u>	<u>SUPERFICIE SUBVENCIONABLE</u>	<u>2016</u>	<u>2017</u>	<u>2018</u>	<u>2019</u>	<u>2020</u>
IMPORTE MÁXIMO	12,74	12,74	1.672,25 €	1.672,25 €	1.672,25 €	1.672,25 €	1.672,25 €
IMPORTE MEDIO DE TRANSFERENCIA (€/ha)			131,26 €	131,26 €	131,26 €	131,26 €	131,26 €

RECINTOS PROPUESTOS

<u>REF.</u>	<u>REFERENCIA SIGPAC</u>	<u>CULTIVO</u>	<u>DESCRIPCIÓN CULTIVO</u>	<u>S/R</u>	<u>PEND. MEDIA (%)</u>	<u>SUP. DEC. (ha)</u>	<u>SUP. BRUTA (ha)</u>	<u>CAP (%)</u>	<u>SUP. NETA (ha)</u>	<u>SUP. DEC. ADMIN. (ha)</u>	<u>SUP. CAMPO (ha)</u>	<u>SUP. CALC. (ha)</u>
160000000912246	14-016-009-00012-0001	62000	PASTOS PERMANENTES DE 5 O MAS AÑOS-SIN VARIEDAD	S	9,75	12,74	12,74	100,00	12,74	12,74		12,74

DETALLE DE ACTUACIÓN 3

IMPORTES POR ANUALIDAD

	<u>SUPERFICIE PROPUESTA</u>	<u>SUPERFICIE SUBVENCIONABLE</u>	<u>2016</u>	<u>2017</u>	<u>2018</u>	<u>2019</u>	<u>2020</u>
IMPORTE MÁXIMO	30,65	30,65	1.313,05 €	1.313,05 €	1.313,05 €	1.313,05 €	1.313,05 €
IMPORTE MEDIO DE TRANSFERENCIA (€/ha)			42,84 €	42,84 €	42,84 €	42,84 €	42,84 €

RECINTOS PROPUESTOS

<u>REF.</u>	<u>REFERENCIA SIGPAC</u>	<u>CULTIVO</u>	<u>DESCRIPCIÓN CULTIVO</u>	<u>S/R</u>	<u>PEND. MEDIA (%)</u>	<u>SUP. DEC. (ha)</u>	<u>SUP. BRUTA (ha)</u>	<u>CAP (%)</u>	<u>SUP. NETA (ha)</u>	<u>SUP. DEC. ADMIN. (ha)</u>	<u>SUP. CAMPO (ha)</u>	<u>SUP. CALC. (ha)</u>
1600000011472446	14-016-009-00014-0001	62000	PASTOS PERMANENTES DE 5 O MAS AÑOS-SIN VARIEDAD	S	14,95	6,44	6,44	100,00	6,44	6,44		6,44
1600000011472449	14-016-009-00014-0003	62000	PASTOS PERMANENTES DE 5 O MAS AÑOS-SIN VARIEDAD	S	15,71	3,14	3,14	100,00	3,14	3,14		3,14
1600000011472452	14-016-009-00014-0005	62000	PASTOS PERMANENTES DE 5 O MAS AÑOS-SIN VARIEDAD	S	11,80	0,26	0,26	100,00	0,26	0,26		0,26
1600000011472457	14-016-009-00015-0001	62000	PASTOS PERMANENTES DE 5 O MAS AÑOS-SIN VARIEDAD	S	17,02	11,85	10,96	100,00	10,96	10,96		10,96
1600000011472459	14-016-009-00016-0001	62000	PASTOS PERMANENTES DE 5 O MAS AÑOS-SIN VARIEDAD	S	19,89	9,87	9,85	100,00	9,85	9,85		9,85
1600000011472474	14-016-009-00021-0001	62000	PASTOS PERMANENTES DE 5 O MAS AÑOS-SIN VARIEDAD	S	7,50	0,00	0,12	0,00	0,00	0,00		0,00
1600000011472478	14-016-009-00022-0001	62000	PASTOS PERMANENTES DE 5 O MAS AÑOS-SIN VARIEDAD	S	22,31	0,00	0,00	0,00	0,00	0,00		0,00
1600000011472479	14-016-009-00023-0001	62000	PASTOS PERMANENTES DE 5 O MAS AÑOS-SIN VARIEDAD	S	13,71	0,00	0,00	0,00	0,00	0,00		0,00

INCIDENCIAS

INCIDENCIA DESCRIPCIÓN

80866	La superficie que figura en la capa de formación adhesionada para el recinto, es inferior a la superficie por la que se solicita la ayuda para el recinto Ref:1600000011472457 Recinto:14-016-009-00015-0001 Cultivo:62000 PASTOS PERMANENTES DE 5 O MAS AÑOS-SIN VARIEDAD Secano Sup. Dec. Adm.:11,85 Sup. Censo Bruta:10,96 Ref:1600000011472459 Recinto:14-016-009-00016-0001 Cultivo:62000 PASTOS PERMANENTES DE 5 O MAS AÑOS-SIN VARIEDAD Secano Sup. Dec. Adm.:9,87 Sup. Censo Bruta:9,85 Ref:1600000011472478 Recinto:14-016-009-00022-0001 Cultivo:62000 PASTOS PERMANENTES DE 5 O MAS AÑOS-SIN VARIEDAD Secano Sup. Dec. Adm.:1,28 Sup. Censo Bruta:0 Ref:1600000011472479 Recinto:14-016-009-00023-0001 Cultivo:62000 PASTOS PERMANENTES DE 5 O MAS AÑOS-SIN VARIEDAD Secano Sup. Dec. Adm.:0,1 Sup. Censo Bruta:0
-------	--



DETALLE DE SUPERFICIE DE FORMACIÓN ADEHESADA EN EL CENSO DE DEHESAS

REF.	REFERENCIA SIGPAC	SUP. BRUTA (ha)	CAP (%)	SUP. NETA (ha)
1500000013044935	14-016-009-00006-0003	13,07	100,00	13,07
1500000024423030	14-016-061-00012-0002	56,96	55,00	31,33
1600000000912246	14-016-009-00012-0001	12,74	100,00	12,74
1600000000912247	14-016-009-00012-0001	5,57	100,00	5,57
1600000000915982	14-016-061-00012-0015	0,27	55,00	0,15
1600000003560861	23-005-031-00002-0002	19,19	0,00	0,00
1600000011472446	14-016-009-00014-0001	6,44	100,00	6,44
1600000011472447	14-016-009-00014-0001	3,59	100,00	3,59
1600000011472449	14-016-009-00014-0003	3,14	100,00	3,14
1600000011472452	14-016-009-00014-0005	0,26	100,00	0,26
1600000011472457	14-016-009-00015-0001	10,96	100,00	10,96
1600000011472459	14-016-009-00016-0001	9,85	100,00	9,85
1600000011472474	14-016-009-00021-0001	0,12	0,00	0,00
TOTAL		142,16		97,10

RESUMEN CRITERIOS DE SELECCIÓN**10.1.3 Conservación y mejora de pastos en sistemas de dehesas.****PUNTOS: 7,00**

	PUNTOS	
Plan de Gestión Integral de Dehesas oficialmente aprobado	0,00	N
Porcentaje de superficie determinada en Red Natura 2000	4,00	100.0%
Tener suscrito o haber tenido suscrito convenio de colaboración con el proyecto LIFE+	0,00	N
Porcentaje de superficie determinada de la explotación bajo sistemas de producción integrada ganadera o producción ecológica	0,00	0.0%
Porcentaje de carga ganadera con especies rumiantes	0,00	41.65%
Porcentaje de carga ganadera con especies ovina	0,00	0.0%
Pendiente media de la explotación	3,00	15.1%

DETALLE CRITERIOS DE SELECCIÓN**10.1.3 Conservación y mejora de pastos en sistemas de dehesas.****PUNTOS: 7,00**

REF.	REFERENCIA SIGPAC	CULTIVO	DESCRIPCIÓN CULTIVO	S/R	SUP. PROPUESTA (ha)	SUP. CUMPLE (ha)
1600000000912246	14-016-009-00012-0001	62000	PASTOS PERMANENTES DE 5 O MAS AÑOS-SIN VARIEDAD	S	12,74	12,74
1600000011472446	14-016-009-00014-0001	62000	PASTOS PERMANENTES DE 5 O MAS AÑOS-SIN VARIEDAD	S	6,44	6,44
1600000011472449	14-016-009-00014-0003	62000	PASTOS PERMANENTES DE 5 O MAS AÑOS-SIN VARIEDAD	S	3,14	3,14
1600000011472452	14-016-009-00014-0005	62000	PASTOS PERMANENTES DE 5 O MAS AÑOS-SIN VARIEDAD	S	0,26	0,26
1600000011472457	14-016-009-00015-0001	62000	PASTOS PERMANENTES DE 5 O MAS AÑOS-SIN VARIEDAD	S	10,96	10,96
1600000011472459	14-016-009-00016-0001	62000	PASTOS PERMANENTES DE 5 O MAS AÑOS-SIN VARIEDAD	S	9,85	9,85
1600000011472474	14-016-009-00021-0001	62000	PASTOS PERMANENTES DE 5 O MAS AÑOS-SIN VARIEDAD	S	0,00	0,00
1600000011472478	14-016-009-00022-0001	62000	PASTOS PERMANENTES DE 5 O MAS AÑOS-SIN VARIEDAD	S	0,00	0,00
1600000011472479	14-016-009-00023-0001	62000	PASTOS PERMANENTES DE 5 O MAS AÑOS-SIN VARIEDAD	S	0,00	0,00
Tener suscrito o haber tenido suscrito convenio de colaboración con el proyecto LIFE+				PUNTOS:	0,00	N
Porcentaje de superficie determinada de la explotación bajo sistemas de producción integrada ganadera o producción ecológica				PUNTOS:	0,00	0.0%

<u>REF.</u>	<u>REFERENCIA SIGPAC</u>	<u>CULTIVO</u>	<u>DESCRIPCIÓN CULTIVO</u>	<u>S/R</u>	<u>SUP. PROPUESTA (ha)</u>	<u>SUP. CUMPLE (ha)</u>
160000000912246	14-016-009-00012-0001	62000	PASTOS PERMANENTES DE 5 O MAS AÑOS-SIN VARIEDAD	S	12,74	0,00
1600000011472446	14-016-009-00014-0001	62000	PASTOS PERMANENTES DE 5 O MAS AÑOS-SIN VARIEDAD	S	6,44	0,00
1600000011472449	14-016-009-00014-0003	62000	PASTOS PERMANENTES DE 5 O MAS AÑOS-SIN VARIEDAD	S	3,14	0,00
1600000011472452	14-016-009-00014-0005	62000	PASTOS PERMANENTES DE 5 O MAS AÑOS-SIN VARIEDAD	S	0,26	0,00
1600000011472457	14-016-009-00015-0001	62000	PASTOS PERMANENTES DE 5 O MAS AÑOS-SIN VARIEDAD	S	10,96	0,00
1600000011472459	14-016-009-00016-0001	62000	PASTOS PERMANENTES DE 5 O MAS AÑOS-SIN VARIEDAD	S	9,85	0,00
1600000011472474	14-016-009-00021-0001	62000	PASTOS PERMANENTES DE 5 O MAS AÑOS-SIN VARIEDAD	S	0,00	0,00
1600000011472478	14-016-009-00022-0001	62000	PASTOS PERMANENTES DE 5 O MAS AÑOS-SIN VARIEDAD	S	0,00	0,00
1600000011472479	14-016-009-00023-0001	62000	PASTOS PERMANENTES DE 5 O MAS AÑOS-SIN VARIEDAD	S	0,00	0,00

Porcentaje de carga ganadera con especies rumiantes**PUNTOS:** 0,00 41.65%

<u>EXPLOTACIÓN</u>	<u>ESPECIE</u>	<u>RUMIANTE</u>	<u>UGMs</u>
ES140160000233	CAPRINA	SI	50.4
ES140160000233	PORCINO	NO	28.67
ES140160000665	CAPRINA	SI	0
ES140160000665	PORCINO	NO	41.93

Porcentaje de carga ganadera con especies ovina**PUNTOS:** 0,00 0.0%

<u>EXPLOTACIÓN</u>	<u>ESPECIE</u>	<u>OVINA</u>	<u>UGMs</u>
ES140160000233	CAPRINA	NO	50.4
ES140160000233	PORCINO	NO	28.67
ES140160000665	CAPRINA	NO	0
ES140160000665	PORCINO	NO	41.93

Pendiente media de la explotación**PUNTOS:** 3,00 15.1%

<u>REF.</u>	<u>REFERENCIA SIGPAC</u>	<u>CULTIVO</u>	<u>DESCRIPCIÓN CULTIVO</u>	<u>S/R</u>	<u>PENDIENTE MEDIA (%)</u>	<u>SUP. PROPUESTA (ha)</u>
160000000912246	14-016-009-00012-0001	62000	PASTOS PERMANENTES DE 5 O MAS AÑOS-SIN VARIEDAD	S	9,75	12,74
1600000011472446	14-016-009-00014-0001	62000	PASTOS PERMANENTES DE 5 O MAS AÑOS-SIN VARIEDAD	S	14,95	6,44
1600000011472449	14-016-009-00014-0003	62000	PASTOS PERMANENTES DE 5 O MAS AÑOS-SIN VARIEDAD	S	15,71	3,14
1600000011472452	14-016-009-00014-0005	62000	PASTOS PERMANENTES DE 5 O MAS AÑOS-SIN VARIEDAD	S	11,80	0,26
1600000011472457	14-016-009-00015-0001	62000	PASTOS PERMANENTES DE 5 O MAS AÑOS-SIN VARIEDAD	S	17,02	10,96
1600000011472459	14-016-009-00016-0001	62000	PASTOS PERMANENTES DE 5 O MAS AÑOS-SIN VARIEDAD	S	19,89	9,85
1600000011472474	14-016-009-00021-0001	62000	PASTOS PERMANENTES DE 5 O MAS AÑOS-SIN VARIEDAD	S	7,50	0,00
1600000011472478	14-016-009-00022-0001	62000	PASTOS PERMANENTES DE 5 O MAS AÑOS-SIN VARIEDAD	S	22,31	0,00
1600000011472479	14-016-009-00023-0001	62000	PASTOS PERMANENTES DE 5 O MAS AÑOS-SIN VARIEDAD	S	13,71	0,00



<u>APELLIDOS Y NOMBRE / RAZÓN SOCIAL</u>	<u>NIF</u>	<u>EXPEDIENTE</u>	<u>PROPUESTA</u>
GIL RUBIO CB	E14377154	3036553	ADMITIDO
<u>SOLICITA ACTUACIÓN 1</u>	<u>SOLICITA ACTUACIÓN 2</u>	<u>PROPUESTA ACTUACIÓN 2</u>	<u>SOLICITA ACTUACIÓN 3</u>
NO	SI	ADMITIDO	NO

DETALLE DE ACTUACIÓN 2

IMPORTES POR ANUALIDAD

	<u>SUPERFICIE PROPUESTA</u>	<u>SUPERFICIE SUBVENCIONABLE</u>	<u>2016</u>	<u>2017</u>	<u>2018</u>	<u>2019</u>	<u>2020</u>
IMPORTE MÁXIMO	16,49	16,49	1.565,07 €	1.565,07 €	1.565,07 €	1.565,07 €	1.565,07 €
IMPORTE MEDIO DE TRANSFERENCIA (€/ha)			94,91 €	94,91 €	94,91 €	94,91 €	94,91 €

RECINTOS PROPUESTOS

<u>REF.</u>	<u>REFERENCIA SIGPAC</u>	<u>CULTIVO</u>	<u>DESCRIPCIÓN CULTIVO</u>	<u>S/R</u>	<u>PEND. MEDIA (%)</u>	<u>SUP. DEC. (ha)</u>	<u>SUP. BRUTA (ha)</u>	<u>CAP (%)</u>	<u>SUP. NETA (ha)</u>	<u>SUP. DEC. ADMIN. (ha)</u>	<u>SUP. CAMPO (ha)</u>	<u>SUP. CALC. (ha)</u>
160000000805802	14-011-012-00032-0010	63000	PASTOS DE MENOS DE 5 AÑOS-SIN VARIEDAD	S	6,99	14,60	14,60	100,00	14,60	14,60		14,60
160000000805816	14-011-012-00032-0010	63000	PASTOS DE MENOS DE 5 AÑOS-SIN VARIEDAD	S	6,99	0,22	0,22	100,00	0,22	0,22		0,22
1600000009350787	14-011-012-00032-0023	62000	PASTOS PERMANENTES DE 5 O MAS AÑOS-SIN VARIEDAD	S	16,81	1,67	4,77	35,00	1,67	1,67		1,67

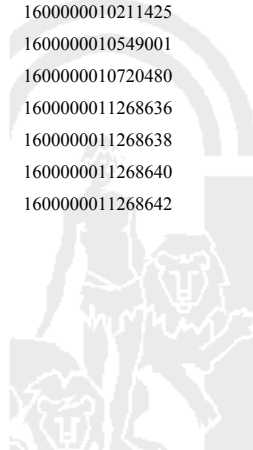
INCIDENCIAS

INCIDENCIA DESCRIPCIÓN

80866	La superficie que figura en la capa de formación adhesionada para el recinto, es inferior a la superficie por la que se solicita la ayuda para el recinto Ref:160000000805802 Recinto:14-011-012-00032-010 Cultivo:63000 PASTOS DE MENOS DE 5 AÑOS-SIN VARIEDAD Secano Sup. Dec. Adm.:14,71 Sup. Censo Bruta:14,6 Ref:160000000805816 Recinto:14-011-012-00032-010 Cultivo:63000 PASTOS DE MENOS DE 5 AÑOS-SIN VARIEDAD Secano Sup. Dec. Adm.:0,4 Sup. Censo Bruta:0,22
-------	---

DETALLE DE SUPERFICIE DE FORMACIÓN ADEHESADA EN EL CENSO DE DEHESAS

<u>REF.</u>	<u>REFERENCIA SIGPAC</u>	<u>SUP. BRUTA (ha)</u>	<u>CAP (%)</u>	<u>SUP. NETA (ha)</u>
1500000013687929	14-054-013-00023-0007	0,16	100,00	0,16
160000000805802	14-011-012-00032-0010	14,60	100,00	14,60
160000000805810	14-011-012-00032-0010	6,47	100,00	6,47
160000000805816	14-011-012-00032-0010	0,22	100,00	0,22
160000000805822	14-011-012-00032-0010	1,23	100,00	1,23
1600000001457758	14-054-013-00022-0001	45,72	100,00	45,72
1600000001457760	14-054-013-00023-0001	14,41	100,00	14,41
1600000001457762	14-054-013-00023-0002	0,54	100,00	0,54
1600000001457772	14-054-013-00026-0001	9,32	85,00	7,92
1600000001457774	14-054-013-00026-0002	1,71	100,00	1,71
1600000001457832	14-054-014-00013-0001	19,86	100,00	19,86
1600000001458670	14-054-022-00003-0002	21,99	100,00	21,99
1600000001458672	14-054-022-00004-0001	17,73	100,00	17,73
1600000001458677	14-054-022-00005-0001	22,41	100,00	22,41
1600000001459879	14-054-034-00003-0001	0,63	100,00	0,63
1600000001459883	14-054-034-00006-0002	8,17	100,00	8,17
1600000001459885	14-054-034-00006-0002	1,63	100,00	1,63
1600000009350770	14-011-012-00032-0010	0,61	100,00	0,61
1600000009350787	14-011-012-00032-0023	4,77	35,00	1,67
1600000009350795	14-011-012-00032-0030	0,16	25,00	0,04
1600000010211425	14-029-002-00006-0001	0,04	100,00	0,04
1600000010549001	14-054-034-00024-0001	13,08	85,00	11,12
1600000010720480	14-011-009-00001-0002	3,39	100,00	3,39
1600000011268636	14-054-013-00004-0001	38,84	100,00	38,84
1600000011268638	14-054-013-00004-0002	0,03	100,00	0,03
1600000011268640	14-054-013-00005-0001	0,31	100,00	0,31
1600000011268642	14-054-013-00006-0001	0,50	100,00	0,50
TOTAL		248,53		241,95



RESUMEN CRITERIOS DE SELECCIÓN

10.1.3 Conservación y mejora de pastos en sistemas de dehesas.

PUNTOS: 11,00

	PUNTOS	
Plan de Gestión Integral de Dehesas oficialmente aprobado	0,00	N
Porcentaje de superficie determinada en Red Natura 2000	4,00	100.0%
Tener suscrito o haber tenido suscrito convenio de colaboración con el proyecto LIFE+	0,00	N
Porcentaje de superficie determinada de la explotación bajo sistemas de producción integrada ganadera o producción ecológica	4,00	100.0%
Porcentaje de carga ganadera con especies rumiantes	2,00	84.28%
Porcentaje de carga ganadera con especies ovina	0,00	0.0%
Pendiente media de la explotación	1,00	7.98%

DETALLE CRITERIOS DE SELECCIÓN

10.1.3 Conservación y mejora de pastos en sistemas de dehesas.

PUNTOS: 11,00

Plan de Gestión Integral de Dehesas oficialmente aprobado	PUNTOS:	0,00	N
Porcentaje de superficie determinada en Red Natura 2000	PUNTOS:	4,00	100.0%

REF.	REFERENCIA SIGPAC	CULTIVO	DESCRIPCIÓN CULTIVO	S/R	SUP. PROPUESTA (ha)	SUP. CUMPLE (ha)
160000000805802	14-011-012-00032-0010	63000	PASTOS DE MENOS DE 5 AÑOS-SIN VARIEDAD	S	14,60	14,60
160000000805816	14-011-012-00032-0010	63000	PASTOS DE MENOS DE 5 AÑOS-SIN VARIEDAD	S	0,22	0,22
1600000009350787	14-011-012-00032-0023	62000	PASTOS PERMANENTES DE 5 O MAS AÑOS-SIN VARIEDAD	S	1,67	1,67

Tener suscrito o haber tenido suscrito convenio de colaboración con el proyecto LIFE+	PUNTOS:	0,00	N
---	---------	------	---

Porcentaje de superficie determinada de la explotación bajo sistemas de producción integrada ganadera o producción ecológica	PUNTOS:	4,00	100.0%
--	---------	------	--------

REF.	REFERENCIA SIGPAC	CULTIVO	DESCRIPCIÓN CULTIVO	S/R	SUP. PROPUESTA (ha)	SUP. CUMPLE (ha)
160000000805816	14-011-012-00032-0010	63000	PASTOS DE MENOS DE 5 AÑOS-SIN VARIEDAD	S	0,22	0,22
160000000805802	14-011-012-00032-0010	63000	PASTOS DE MENOS DE 5 AÑOS-SIN VARIEDAD	S	14,60	14,60
1600000009350787	14-011-012-00032-0023	62000	PASTOS PERMANENTES DE 5 O MAS AÑOS-SIN VARIEDAD	S	1,67	1,67

Porcentaje de carga ganadera con especies rumiantes	PUNTOS:	2,00	84.28%
---	---------	------	--------

EXLOTACIÓN	ESPECIE	RUMIANTE	UGMs
ES140060000471	CAPRINA	SI	0
ES140110000151	BOVINA	SI	65.36
ES140110000151	CAPRINA	SI	0
ES140230000377	CAPRINA	SI	44.46
ES140540000031	BOVINA	SI	38.51
ES140540000031	PORCINO	NO	15.9
ES140540000056	BOVINA	SI	59.34
ES140540000056	PORCINO	NO	30.98
ES140540000713	CAPRINA	SI	43.17
ES140540001010	BOVINA	SI	13
ES140540001010	PORCINO	NO	2.33

Porcentaje de carga ganadera con especies ovina	PUNTOS:	0,00	0.0%
---	---------	------	------

EXLOTACIÓN	ESPECIE	OVINA	UGMs
ES140060000471	CAPRINA	NO	0
ES140110000151	BOVINA	NO	65.36

<u>EXPLOTACIÓN</u>	<u>ESPECIE</u>	<u>OVINA</u>	<u>UGMs</u>
ES140110000151	CAPRINA	NO	0
ES140230000377	CAPRINA	NO	44.46
ES140540000031	BOVINA	NO	38.51
ES140540000031	PORCINO	NO	15.9
ES140540000056	BOVINA	NO	59.34
ES140540000056	PORCINO	NO	30.98
ES140540000713	CAPRINA	NO	43.17
ES140540001010	BOVINA	NO	13
ES140540001010	PORCINO	NO	2.33

Pendiente media de la explotación

PUNTOS: 1,00 7.98%

<u>REF.</u>	<u>REFERENCIA SIGPAC</u>	<u>CULTIVO</u>	<u>DESCRIPCIÓN CULTIVO</u>	<u>S/R</u>	<u>PENDIENTE MEDIA (%)</u>	<u>SUP. PROPUESTA (ha)</u>
1600000000805816	14-011-012-00032-0010	63000	PASTOS DE MENOS DE 5 AÑOS-SIN VARIEDAD	S	6,99	0,22
1600000000805802	14-011-012-00032-0010	63000	PASTOS DE MENOS DE 5 AÑOS-SIN VARIEDAD	S	6,99	14,60
1600000009350787	14-011-012-00032-0023	62000	PASTOS PERMANENTES DE 5 O MAS AÑOS-SIN VARIEDAD	S	16,81	1,67



<u>APELLIDOS Y NOMBRE / RAZÓN SOCIAL</u>	<u>NIF</u>	<u>EXPEDIENTE</u>	<u>PROPUESTA</u>
GIRONZA FERNANDEZ HENESTROSA ROSA	30467836N	3034040	ADMITIDO
<u>SOLICITA ACTUACIÓN 1</u>	<u>SOLICITA ACTUACIÓN 2</u>	<u>PROPUESTA ACTUACIÓN 2</u>	<u>SOLICITA ACTUACIÓN 3</u>
NO	SI	ADMITIDO	NO

DETALLE DE ACTUACIÓN 2

IMPORTES POR ANUALIDAD

	<u>SUPERFICIE PROPUESTA</u>	<u>SUPERFICIE SUBVENCIONABLE</u>	<u>2016</u>	<u>2017</u>	<u>2018</u>	<u>2019</u>	<u>2020</u>
IMPORTE MÁXIMO	47,91	47,91	4.547,14 €	4.547,14 €	4.547,14 €	4.547,14 €	4.547,14 €
IMPORTE MEDIO DE TRANSFERENCIA (€/ha)			94,91 €	94,91 €	94,91 €	94,91 €	94,91 €

RECINTOS PROPUESTOS

<u>REF.</u>	<u>REFERENCIA SIGPAC</u>	<u>CULTIVO</u>	<u>DESCRIPCIÓN CULTIVO</u>	<u>S/R</u>	<u>PEND. MEDIA (%)</u>	<u>SUP. DEC. (ha)</u>	<u>SUP. BRUTA (ha)</u>	<u>CAP (%)</u>	<u>SUP. NETA (ha)</u>	<u>SUP. DEC. ADMIN. (ha)</u>	<u>SUP. CAMPO (ha)</u>	<u>SUP. CALC. (ha)</u>
1500000024292304	14-009-016-00012-0003	63000	PASTOS DE MENOS DE 5 AÑOS-SIN VARIEDAD	S	6,55	5,65	4,84	100,00	4,84	4,84		4,84
1600000000781669	14-009-016-00012-0002	62000	PASTOS PERMANENTES DE 5 O MAS AÑOS-SIN VARIEDAD	S	6,68	43,07	43,07	100,00	43,07	43,07		43,07

INCIDENCIAS

INCIDENCIA DESCRIPCIÓN

80866 La superficie que figura en la capa de formación adhesionada para el recinto, es inferior a la superficie por la que se solicita la ayuda para el recinto
 Ref:1500000024292304 Recinto:14-009-016-00012-003 Cultivo:63000 PASTOS DE MENOS DE 5 AÑOS-SIN VARIEDAD Secano Sup. Dec. Adm.:5,65 Sup. Censo Bruta:4,84

DETALLE DE SUPERFICIE DE FORMACIÓN ADEHESADA EN EL CENSO DE DEHESAS

<u>REF.</u>	<u>REFERENCIA SIGPAC</u>	<u>SUP. BRUTA (ha)</u>	<u>CAP (%)</u>	<u>SUP. NETA (ha)</u>
1500000024082210	14-009-017-00023-0019	1,03	100,00	1,03
1500000024292304	14-009-016-00012-0003	4,84	100,00	4,84
1600000000781669	14-009-016-00012-0002	43,07	100,00	43,07
1600000000781670	14-009-016-00012-0002	29,75	100,00	29,75
1600000000781672	14-009-016-00012-0003	0,87	100,00	0,87
1600000000781679	14-009-016-00012-0003	0,70	100,00	0,70
1600000000781785	14-009-017-00022-0006	0,52	100,00	0,52
1600000000781818	14-009-017-00025-0017	0,02	100,00	0,02
1600000000781824	14-009-017-00025-0017	0,09	100,00	0,09
1600000000781828	14-009-017-00025-0017	3,52	100,00	3,52
1600000000782297	14-009-018-00166-0001	31,67	100,00	31,67
1600000000782298	14-009-018-00167-0001	35,16	100,00	35,16
1600000010482069	14-009-017-00024-0002	6,94	100,00	6,94
1600000010602239	14-009-018-00165-0001	38,90	100,00	38,90
TOTAL		197,08		197,08

RESUMEN CRITERIOS DE SELECCIÓN

10.1.3 Conservación y mejora de pastos en sistemas de dehesas. PUNTOS: 8,00

	<u>PUNTOS</u>
Plan de Gestión Integral de Dehesas oficialmente aprobado	0,00 N
Porcentaje de superficie determinada en Red Natura 2000	0,00 0.0%
Tener suscrito o haber tenido suscrito convenio de colaboración con el proyecto LIFE+	0,00 N
Porcentaje de superficie determinada de la explotación bajo sistemas de producción integrada ganadera o producción ecológica	4,00 100.0%
Porcentaje de carga ganadera con especies rumiantes	3,00 100.0%
Porcentaje de carga ganadera con especies ovina	0,00 0.0%
Pendiente media de la explotación	1,00 6.67%



DETALLE CRITERIOS DE SELECCIÓN

10.1.3 Conservación y mejora de pastos en sistemas de dehesas.

PUNTOS: 8,00

Plan de Gestión Integral de Dehesas oficialmente aprobado

PUNTOS: 0,00 N

Porcentaje de superficie determinada en Red Natura 2000

PUNTOS: 0,00 0.0%

<u>REF.</u>	<u>REFERENCIA SIGPAC</u>	<u>CULTIVO</u>	<u>DESCRIPCIÓN CULTIVO</u>	<u>S/R</u>	<u>SUP. PROPUESTA (ha)</u>	<u>SUP. CUMPLE (ha)</u>
160000000781669	14-009-016-00012-0002	62000	PASTOS PERMANENTES DE 5 O MAS AÑOS-SIN VARIEDAD	S	43,07	0,00
1500000024292304	14-009-016-00012-0003	63000	PASTOS DE MENOS DE 5 AÑOS-SIN VARIEDAD	S	4,84	0,00

Tener suscrito o haber tenido suscrito convenio de colaboración con el proyecto LIFE+

PUNTOS: 0,00 N

Porcentaje de superficie determinada de la explotación bajo sistemas de producción integrada ganadera o producción ecológica

PUNTOS: 4,00 100.0%

<u>REF.</u>	<u>REFERENCIA SIGPAC</u>	<u>CULTIVO</u>	<u>DESCRIPCIÓN CULTIVO</u>	<u>S/R</u>	<u>SUP. PROPUESTA (ha)</u>	<u>SUP. CUMPLE (ha)</u>
1600000000781669	14-009-016-00012-0002	62000	PASTOS PERMANENTES DE 5 O MAS AÑOS-SIN VARIEDAD	S	43,07	43,07
1500000024292304	14-009-016-00012-0003	63000	PASTOS DE MENOS DE 5 AÑOS-SIN VARIEDAD	S	4,84	4,84

Porcentaje de carga ganadera con especies rumiantes

PUNTOS: 3,00 100.0%

<u>EXPLOTACIÓN</u>	<u>ESPECIE</u>	<u>RUMIANTE</u>	<u>UGMs</u>
ES140090000012	CAPRINA	SI	100.28

Porcentaje de carga ganadera con especies ovina

PUNTOS: 0,00 0.0%

<u>EXPLOTACIÓN</u>	<u>ESPECIE</u>	<u>OVINA</u>	<u>UGMs</u>
ES140090000012	CAPRINA	NO	100.28

Pendiente media de la explotación

PUNTOS: 1,00 6.67%

<u>REF.</u>	<u>REFERENCIA SIGPAC</u>	<u>CULTIVO</u>	<u>DESCRIPCIÓN CULTIVO</u>	<u>S/R</u>	<u>PENDIENTE MEDIA (%)</u>	<u>SUP. PROPUESTA (ha)</u>
1600000000781669	14-009-016-00012-0002	62000	PASTOS PERMANENTES DE 5 O MAS AÑOS-SIN VARIEDAD	S	6,68	43,07
1500000024292304	14-009-016-00012-0003	63000	PASTOS DE MENOS DE 5 AÑOS-SIN VARIEDAD	S	6,55	4,84



<u>APELLIDOS Y NOMBRE / RAZÓN SOCIAL</u>	<u>NIF</u>	<u>EXPEDIENTE</u>	<u>PROPUESTA</u>
GOMEZ CABRERA ANTONIO	30986678C	3033739	ADMITIDO
<u>SOLICITA ACTUACIÓN 1</u>	<u>SOLICITA ACTUACIÓN 2</u>	<u>PROPUESTA ACTUACIÓN 2</u>	<u>SOLICITA ACTUACIÓN 3</u>
NO	SI	ADMITIDO	NO

DETALLE DE ACTUACIÓN 2

IMPORTES POR ANUALIDAD

	<u>SUPERFICIE PROPUESTA</u>	<u>SUPERFICIE SUBVENCIONABLE</u>	2016	2017	2018	2019	2020
IMPORTE MÁXIMO	14,25	14,25	1.352,47 €	1.352,47 €	1.352,47 €	1.352,47 €	1.352,47 €
IMPORTE MEDIO DE TRANSFERENCIA (€/ha)			94,91 €	94,91 €	94,91 €	94,91 €	94,91 €

RECINTOS PROPUESTOS

<u>REF.</u>	<u>REFERENCIA SIGPAC</u>	<u>CULTIVO</u>	<u>DESCRIPCIÓN CULTIVO</u>	<u>S/R</u>	<u>PEND. MEDIA (%)</u>	<u>SUP. DEC. (ha)</u>	<u>SUP. BRUTA (ha)</u>	<u>CAP (%)</u>	<u>SUP. NETA (ha)</u>	<u>SUP. DEC. ADMIN. (ha)</u>	<u>SUP. CAMPO (ha)</u>	<u>SUP. CALC. (ha)</u>
1500000014026182	14-070-018-00216-0001	63000	PASTOS DE MENOS DE 5 AÑOS-SIN VARIEDAD	S	6,85	1,75	1,75	100,00	1,75	1,75		1,75
1500000023606878	14-070-018-00021-0001	63000	PASTOS DE MENOS DE 5 AÑOS-SIN VARIEDAD	S	8,57	1,06	1,06	100,00	1,06	1,06		1,06
1500000023606884	14-070-018-00022-0005	63000	PASTOS DE MENOS DE 5 AÑOS-SIN VARIEDAD	S	9,40	2,55	2,55	100,00	2,55	2,55		2,55
1500000023606889	14-070-018-00023-0001	63000	PASTOS DE MENOS DE 5 AÑOS-SIN VARIEDAD	S	10,10	1,51	1,51	100,00	1,51	1,51		1,51
1600000001732934	14-070-018-00018-0004	63000	PASTOS DE MENOS DE 5 AÑOS-SIN VARIEDAD	S	10,84	0,57	0,57	100,00	0,57	0,57		0,57
1600000001732940	14-070-018-00018-0004	63000	PASTOS DE MENOS DE 5 AÑOS-SIN VARIEDAD	S	10,84	0,72	0,72	100,00	0,72	0,72		0,72
1600000008130517	14-070-018-00207-0001	63000	PASTOS DE MENOS DE 5 AÑOS-SIN VARIEDAD	S	11,97	0,14	0,14	100,00	0,14	0,14		0,14
1600000010081667	14-070-018-00043-0001	63000	PASTOS DE MENOS DE 5 AÑOS-SIN VARIEDAD	S	3,06	0,12	0,12	100,00	0,12	0,12		0,12
1600000010081669	14-070-018-00044-0001	63000	PASTOS DE MENOS DE 5 AÑOS-SIN VARIEDAD	S	6,43	2,25	2,25	100,00	2,25	2,25		2,25
1600000011795355	14-070-018-00007-0001	63000	PASTOS DE MENOS DE 5 AÑOS-SIN VARIEDAD	S	4,94	3,60	3,58	100,00	3,58	3,58		3,58

INCIDENCIAS

INCIDENCIA DESCRIPCIÓN

80866 La superficie que figura en la capa de formación adhesionada para el recinto, es inferior a la superficie por la que se solicita la ayuda para el recinto Ref:1600000011795355 Recinto:14-070-018-00007-001 Cultivo:63000 PASTOS DE MENOS DE 5 AÑOS-SIN VARIEDAD Secano Sup. Dec. Adm.:3,6 Sup. Censo Bruta:3,58



DETALLE DE SUPERFICIE DE FORMACIÓN ADEHESADA EN EL CENSO DE DEHESAS

REF.	REFERENCIA SIGPAC	SUP. BRUTA (ha)	CAP (%)	SUP. NETA (ha)
1500000013283854	14-035-036-00060-0002	3,40	100,00	3,40
1500000014016975	14-070-002-00016-0001	2,29	100,00	2,29
1500000014017014	14-070-002-00027-0001	0,32	100,00	0,32
1500000014017132	14-070-002-00073-0003	0,51	100,00	0,51
1500000014025600	14-070-018-00017-0001	0,01	100,00	0,01
1500000014025630	14-070-018-00018-0009	0,02	100,00	0,02
1500000014026182	14-070-018-00216-0001	1,75	100,00	1,75
1500000023606856	14-070-018-00019-0003	0,04	100,00	0,04
1500000023606878	14-070-018-00021-0001	1,06	100,00	1,06
1500000023606884	14-070-018-00022-0005	2,55	100,00	2,55
1500000023606889	14-070-018-00023-0001	1,51	100,00	1,51
1500000023608390	14-070-016-00010-0001	2,07	100,00	2,07
1500000024708730	14-070-002-00146-0002	1,52	100,00	1,52
1500000024708744	14-070-002-00149-0001	1,57	100,00	1,57
1600000001732924	14-070-018-00015-0001	1,35	100,00	1,35
1600000001732930	14-070-018-00017-0002	1,22	100,00	1,22
1600000001732934	14-070-018-00018-0004	0,57	100,00	0,57
1600000001732936	14-070-018-00018-0004	3,90	100,00	3,90
1600000001732938	14-070-018-00018-0004	2,41	100,00	2,41
1600000001732940	14-070-018-00018-0004	0,72	100,00	0,72
1600000001732941	14-070-018-00018-0006	0,03	100,00	0,03
1600000001732951	14-070-018-00018-0010	0,01	100,00	0,01
1600000001732954	14-070-018-00025-0009	3,78	100,00	3,78
1600000001732956	14-070-018-00025-0010	0,01	100,00	0,01
1600000001732962	14-070-018-00025-0020	0,13	100,00	0,13
1600000001732964	14-070-018-00025-0024	0,09	100,00	0,09
1600000001732966	14-070-018-00026-0001	1,58	100,00	1,58
1600000008130517	14-070-018-00207-0001	0,14	100,00	0,14
1600000009088584	14-070-022-00238-0002	2,04	100,00	2,04
1600000010079256	14-070-018-00020-0002	0,32	100,00	0,32
1600000010079259	14-070-018-00020-0005	0,04	75,00	0,03
1600000010079261	14-070-018-00020-0007	0,11	35,00	0,04
1600000010079281	14-070-018-00025-0001	0,05	100,00	0,05
1600000010079283	14-070-018-00025-0004	0,03	100,00	0,03
1600000010080447	14-070-016-00010-0001	1,91	100,00	1,91
1600000010080450	14-070-016-00011-0001	2,23	100,00	2,23
1600000010080453	14-070-016-00012-0001	2,12	100,00	2,12
1600000010080456	14-070-016-00013-0001	0,76	100,00	0,76
1600000010081667	14-070-018-00043-0001	0,12	100,00	0,12
1600000010081669	14-070-018-00044-0001	2,25	100,00	2,25
1600000010081685	14-070-018-00047-0001	0,02	0,00	0,00
1600000010081687	14-070-018-00047-0002	5,11	100,00	5,11
1600000010081703	14-070-018-00047-0006	0,47	45,00	0,21
1600000011386020	14-070-017-00001-0001	2,33	100,00	2,33
1600000011386022	14-070-017-00002-0001	3,69	100,00	3,69
1600000011386024	14-070-017-00003-0001	3,14	100,00	3,14
1600000011386031	14-070-017-00004-0008	2,30	100,00	2,30
1600000011795355	14-070-018-00007-0001	3,58	100,00	3,58
1600000011795357	14-070-018-00007-0002	0,26	25,00	0,07
TOTAL		67,44		66,89

RESUMEN CRITERIOS DE SELECCIÓN**10.1.3 Conservación y mejora de pastos en sistemas de dehesas.****PUNTOS: 1,00**

	PUNTOS	
Plan de Gestión Integral de Dehesas oficialmente aprobado	0,00	N
Porcentaje de superficie determinada en Red Natura 2000	0,00	0.0%
Tener suscrito o haber tenido suscrito convenio de colaboración con el proyecto LIFE+	0,00	N
Porcentaje de superficie determinada de la explotación bajo sistemas de producción integrada ganadera o	0,00	0.0%

	PUNTOS	CUMPLE
producción ecológica		
Porcentaje de carga ganadera con especies rumiantes	0,00	34.74%
Porcentaje de carga ganadera con especies ovina	0,00	0.0%
Pendiente media de la explotación	1,00	7.61%

DETALLE CRITERIOS DE SELECCIÓN

10.1.3 Conservación y mejora de pastos en sistemas de dehesas. PUNTOS: 1,00

Plan de Gestión Integral de Dehesas oficialmente aprobado	PUNTOS:	0,00	N
Porcentaje de superficie determinada en Red Natura 2000	PUNTOS:	0,00	0.0%

REF.	REFERENCIA SIGPAC	CULTIVO	DESCRIPCIÓN CULTIVO	S/R	SUP. PROPUESTA (ha)	SUP. CUMPLE (ha)
1600000011795355	14-070-018-00007-0001	63000	PASTOS DE MENOS DE 5 AÑOS-SIN VARIEDAD	S	3,58	0,00
1600000001732934	14-070-018-00018-0004	63000	PASTOS DE MENOS DE 5 AÑOS-SIN VARIEDAD	S	0,57	0,00
1600000001732940	14-070-018-00018-0004	63000	PASTOS DE MENOS DE 5 AÑOS-SIN VARIEDAD	S	0,72	0,00
1500000023606878	14-070-018-00021-0001	63000	PASTOS DE MENOS DE 5 AÑOS-SIN VARIEDAD	S	1,06	0,00
1500000023606884	14-070-018-00022-0005	63000	PASTOS DE MENOS DE 5 AÑOS-SIN VARIEDAD	S	2,55	0,00
1500000023606889	14-070-018-00023-0001	63000	PASTOS DE MENOS DE 5 AÑOS-SIN VARIEDAD	S	1,51	0,00
1600000010081667	14-070-018-00043-0001	63000	PASTOS DE MENOS DE 5 AÑOS-SIN VARIEDAD	S	0,12	0,00
1600000010081669	14-070-018-00044-0001	63000	PASTOS DE MENOS DE 5 AÑOS-SIN VARIEDAD	S	2,25	0,00
1600000008130517	14-070-018-00207-0001	63000	PASTOS DE MENOS DE 5 AÑOS-SIN VARIEDAD	S	0,14	0,00
1500000014026182	14-070-018-00216-0001	63000	PASTOS DE MENOS DE 5 AÑOS-SIN VARIEDAD	S	1,75	0,00

Tener suscrito o haber tenido suscrito convenio de colaboración con el proyecto LIFE+	PUNTOS:	0,00	N
---	---------	------	---

Porcentaje de superficie determinada de la explotación bajo sistemas de producción integrada ganadera o producción ecológica	PUNTOS:	0,00	0.0%
--	---------	------	------

REF.	REFERENCIA SIGPAC	CULTIVO	DESCRIPCIÓN CULTIVO	S/R	SUP. PROPUESTA (ha)	SUP. CUMPLE (ha)
1600000011795355	14-070-018-00007-0001	63000	PASTOS DE MENOS DE 5 AÑOS-SIN VARIEDAD	S	3,58	0,00
1600000001732940	14-070-018-00018-0004	63000	PASTOS DE MENOS DE 5 AÑOS-SIN VARIEDAD	S	0,72	0,00
1600000001732934	14-070-018-00018-0004	63000	PASTOS DE MENOS DE 5 AÑOS-SIN VARIEDAD	S	0,57	0,00
1500000023606878	14-070-018-00021-0001	63000	PASTOS DE MENOS DE 5 AÑOS-SIN VARIEDAD	S	1,06	0,00
1500000023606884	14-070-018-00022-0005	63000	PASTOS DE MENOS DE 5 AÑOS-SIN VARIEDAD	S	2,55	0,00
1500000023606889	14-070-018-00023-0001	63000	PASTOS DE MENOS DE 5 AÑOS-SIN VARIEDAD	S	1,51	0,00
1600000010081667	14-070-018-00043-0001	63000	PASTOS DE MENOS DE 5 AÑOS-SIN VARIEDAD	S	0,12	0,00
1600000010081669	14-070-018-00044-0001	63000	PASTOS DE MENOS DE 5 AÑOS-SIN VARIEDAD	S	2,25	0,00
1600000008130517	14-070-018-00207-0001	63000	PASTOS DE MENOS DE 5 AÑOS-SIN VARIEDAD	S	0,14	0,00
1500000014026182	14-070-018-00216-0001	63000	PASTOS DE MENOS DE 5 AÑOS-SIN VARIEDAD	S	1,75	0,00

Porcentaje de carga ganadera con especies rumiantes	PUNTOS:	0,00	34.74%
---	---------	------	--------

EXPLORACIÓN	ESPECIE	RUMIANTE	UGMs
ES140700000013	CAPRINA	SI	12.09
ES140700000013	PORCINO	NO	22.7

Porcentaje de carga ganadera con especies ovina	PUNTOS:	0,00	0.0%
---	---------	------	------

EXPLORACIÓN	ESPECIE	OVINA	UGMs
ES140700000013	CAPRINA	NO	12.09
ES140700000013	PORCINO	NO	22.7

Pendiente media de la explotación	PUNTOS:	1,00	7.61%
-----------------------------------	---------	------	-------

REF.	REFERENCIA SIGPAC	CULTIVO	DESCRIPCIÓN CULTIVO	S/R	PENDIENTE		SUP.
					MEDIA (%)	PROPUESTA	(ha)
1600000011795355	14-070-018-00007-0001	63000	PASTOS DE MENOS DE 5 AÑOS-SIN VARIEDAD	S	4,94		3,58
1600000001732934	14-070-018-00018-0004	63000	PASTOS DE MENOS DE 5 AÑOS-SIN VARIEDAD	S	10,84		0,57
1600000001732940	14-070-018-00018-0004	63000	PASTOS DE MENOS DE 5 AÑOS-SIN VARIEDAD	S	10,84		0,72
1500000023606878	14-070-018-00021-0001	63000	PASTOS DE MENOS DE 5 AÑOS-SIN VARIEDAD	S	8,57		1,06
1500000023606884	14-070-018-00022-0005	63000	PASTOS DE MENOS DE 5 AÑOS-SIN VARIEDAD	S	9,40		2,55
1500000023606889	14-070-018-00023-0001	63000	PASTOS DE MENOS DE 5 AÑOS-SIN VARIEDAD	S	10,10		1,51
1600000010081667	14-070-018-00043-0001	63000	PASTOS DE MENOS DE 5 AÑOS-SIN VARIEDAD	S	3,06		0,12
1600000010081669	14-070-018-00044-0001	63000	PASTOS DE MENOS DE 5 AÑOS-SIN VARIEDAD	S	6,43		2,25
1600000008130517	14-070-018-00207-0001	63000	PASTOS DE MENOS DE 5 AÑOS-SIN VARIEDAD	S	11,97		0,14
1500000014026182	14-070-018-00216-0001	63000	PASTOS DE MENOS DE 5 AÑOS-SIN VARIEDAD	S	6,85		1,75



<u>APELLIDOS Y NOMBRE / RAZÓN SOCIAL</u>	<u>NIF</u>	<u>EXPEDIENTE</u>	<u>PROPUESTA</u>
GOMEZ COCA ANTONIO PAULINO	30184112Q	3043562	ADMITIDO
<u>SOLICITA ACTUACIÓN 1</u>	<u>SOLICITA ACTUACIÓN 2</u>	<u>PROPUESTA ACTUACIÓN 2</u>	<u>SOLICITA ACTUACIÓN 3</u>
NO	SI	ADMITIDO	NO

DETALLE DE ACTUACIÓN 2

IMPORTES POR ANUALIDAD

	<u>SUPERFICIE PROPUESTA</u>	<u>SUPERFICIE SUBVENCIONABLE</u>	<u>2016</u>	<u>2017</u>	<u>2018</u>	<u>2019</u>	<u>2020</u>
IMPORTE MÁXIMO	16,72	16,72	1.586,90 €	1.586,90 €	1.586,90 €	1.586,90 €	1.586,90 €
IMPORTE MEDIO DE TRANSFERENCIA (€/ha)			94,91 €	94,91 €	94,91 €	94,91 €	94,91 €

RECINTOS PROPUESTOS

<u>REF.</u>	<u>REFERENCIA SIGPAC</u>	<u>CULTIVO</u>	<u>DESCRIPCIÓN CULTIVO</u>	<u>S/R</u>	<u>PEND. MEDIA (%)</u>	<u>SUP. DEC. (ha)</u>	<u>SUP. BRUTA (ha)</u>	<u>CAP (%)</u>	<u>SUP. NETA (ha)</u>	<u>SUP. DEC. ADMIN. (ha)</u>	<u>SUP. CAMPO (ha)</u>	<u>SUP. CALC. (ha)</u>
1600000026191562	14-016-016-00017-0004	62000	PASTOS PERMANENTES DE 5 O MAS AÑOS-SIN VARIEDAD	S	11,09	15,62	15,62	100,00	15,62	15,62		15,62
1600000026191563	14-016-016-00018-0001	62000	PASTOS PERMANENTES DE 5 O MAS AÑOS-SIN VARIEDAD	S	8,15	1,10	1,10	100,00	1,10	1,10		1,10

INCIDENCIAS

INCIDENCIA DESCRIPCIÓN

64 La cuenta bancaria declarada no existe para el CIF/NIF del solicitante en la relación de cuentas bancarias válidas según el O.P.

DETALLE DE SUPERFICIE DE FORMACIÓN ADEHESADA EN EL CENSO DE DEHESAS

<u>REF.</u>	<u>REFERENCIA SIGPAC</u>	<u>SUP. BRUTA (ha)</u>	<u>CAP (%)</u>	<u>SUP. NETA (ha)</u>
1600000026191556	14-016-016-00006-0002	8,80	100,00	8,80
1600000026191557	14-016-016-00028-0003	0,13	0,00	0,00
1600000026191558	14-016-016-00020-0003	10,24	100,00	10,24
1600000026191559	14-016-016-00021-0001	2,46	100,00	2,46
1600000026191560	14-016-016-00028-0001	25,60	100,00	25,60
1600000026191561	14-016-016-00019-0001	1,65	100,00	1,65
1600000026191562	14-016-016-00017-0004	15,62	100,00	15,62
1600000026191563	14-016-016-00018-0001	1,10	100,00	1,10
1600000026191564	14-016-016-00028-0005	10,77	100,00	10,77
1600000026191565	14-016-016-00017-0005	0,14	0,00	0,00
TOTAL		76,51		76,24

RESUMEN CRITERIOS DE SELECCIÓN

10.1.3 Conservación y mejora de pastos en sistemas de dehesas. PUNTOS: 6,00

	<u>PUNTOS</u>	
Plan de Gestión Integral de Dehesas oficialmente aprobado	0,00	N
Porcentaje de superficie determinada en Red Natura 2000	0,00	0.0%
Tener suscrito o haber tenido suscrito convenio de colaboración con el proyecto LIFE+	0,00	N
Porcentaje de superficie determinada de la explotación bajo sistemas de producción integrada ganadera o producción ecológica	4,00	100.0%
Porcentaje de carga ganadera con especies rumiantes	0,00	0.0%
Porcentaje de carga ganadera con especies ovina	0,00	0.0%
Pendiente media de la explotación	2,00	10.9%



DETALLE CRITERIOS DE SELECCIÓN

10.1.3 Conservación y mejora de pastos en sistemas de dehesas.

PUNTOS: 6,00

Plan de Gestión Integral de Dehesas oficialmente aprobado

PUNTOS: 0,00 N

Porcentaje de superficie determinada en Red Natura 2000

PUNTOS: 0,00 0.0%

<u>REF.</u>	<u>REFERENCIA SIGPAC</u>	<u>CULTIVO</u>	<u>DESCRIPCIÓN CULTIVO</u>	<u>S/R</u>	<u>SUP. PROPUESTA (ha)</u>	<u>SUP. CUMPLE (ha)</u>
1600000026191562	14-016-016-00017-0004	62000	PASTOS PERMANENTES DE 5 O MAS AÑOS-SIN VARIEDAD	S	15,62	0,00
1600000026191563	14-016-016-00018-0001	62000	PASTOS PERMANENTES DE 5 O MAS AÑOS-SIN VARIEDAD	S	1,10	0,00

Tener suscrito o haber tenido suscrito convenio de colaboración con el proyecto LIFE+

PUNTOS: 0,00 N

Porcentaje de superficie determinada de la explotación bajo sistemas de producción integrada ganadera o producción ecológica

PUNTOS: 4,00 100.0%

<u>REF.</u>	<u>REFERENCIA SIGPAC</u>	<u>CULTIVO</u>	<u>DESCRIPCIÓN CULTIVO</u>	<u>S/R</u>	<u>SUP. PROPUESTA (ha)</u>	<u>SUP. CUMPLE (ha)</u>
1600000026191562	14-016-016-00017-0004	62000	PASTOS PERMANENTES DE 5 O MAS AÑOS-SIN VARIEDAD	S	15,62	15,62
1600000026191563	14-016-016-00018-0001	62000	PASTOS PERMANENTES DE 5 O MAS AÑOS-SIN VARIEDAD	S	1,10	1,10

Porcentaje de carga ganadera con especies rumiantes

PUNTOS: 0,00 0.0%

Porcentaje de carga ganadera con especies ovina

PUNTOS: 0,00 0.0%

Pendiente media de la explotación

PUNTOS: 2,00 10.9%

<u>REF.</u>	<u>REFERENCIA SIGPAC</u>	<u>CULTIVO</u>	<u>DESCRIPCIÓN CULTIVO</u>	<u>S/R</u>	<u>PENDIENTE MEDIA (%)</u>	<u>SUP. PROPUESTA (ha)</u>
1600000026191562	14-016-016-00017-0004	62000	PASTOS PERMANENTES DE 5 O MAS AÑOS-SIN VARIEDAD	S	11,09	15,62
1600000026191563	14-016-016-00018-0001	62000	PASTOS PERMANENTES DE 5 O MAS AÑOS-SIN VARIEDAD	S	8,15	1,10



<u>APELLIDOS Y NOMBRE / RAZÓN SOCIAL</u>	<u>NIF</u>	<u>EXPEDIENTE</u>	<u>PROPUESTA</u>
GOMEZ DIAZ PETRA	30176323R	3041714	ADMITIDO
<u>SOLICITA ACTUACIÓN 1</u>	<u>SOLICITA ACTUACIÓN 2</u>	<u>SOLICITA ACTUACIÓN 3</u>	<u>PROPUESTA ACTUACIÓN 3</u>
NO	NO	SI	ADMITIDO

DETALLE DE ACTUACIÓN 3

IMPORTES POR ANUALIDAD

	<u>SUPERFICIE PROPUESTA</u>	<u>SUPERFICIE SUBVENCIONABLE</u>	<u>2016</u>	<u>2017</u>	<u>2018</u>	<u>2019</u>	<u>2020</u>
IMPORTE MÁXIMO	13,34	13,34	571,49 €	571,49 €	571,49 €	571,49 €	571,49 €
IMPORTE MEDIO DE TRANSFERENCIA (€/ha)			42,84 €	42,84 €	42,84 €	42,84 €	42,84 €

RECINTOS PROPUESTOS

<u>REF.</u>	<u>REFERENCIA SIGPAC</u>	<u>CULTIVO</u>	<u>DESCRIPCIÓN CULTIVO</u>	<u>S/R</u>	<u>PEND. MEDIA (%)</u>	<u>SUP. DEC. (ha)</u>	<u>SUP. BRUTA (ha)</u>	<u>CAP (%)</u>	<u>SUP. NETA (ha)</u>	<u>SUP. DEC. ADMIN. (ha)</u>	<u>SUP. CAMPO (ha)</u>	<u>SUP. CALC. (ha)</u>
1600000025898003	14-062-017-00019-0002	62000	PASTOS PERMANENTES DE 5 O MAS AÑOS-SIN VARIEDAD	S	5,18	8,52	8,52	100,00	8,52	8,52		8,52
1600000025898007	14-062-023-00010-0003	62000	PASTOS PERMANENTES DE 5 O MAS AÑOS-SIN VARIEDAD	S	4,35	4,82	4,82	100,00	4,82	4,82		4,82

DETALLE DE SUPERFICIE DE FORMACIÓN ADEHESADA EN EL CENSO DE DEHESAS

<u>REF.</u>	<u>REFERENCIA SIGPAC</u>	<u>SUP. BRUTA (ha)</u>	<u>CAP (%)</u>	<u>SUP. NETA (ha)</u>
1600000025898003	14-062-017-00019-0002	8,52	100,00	8,52
1600000025898004	14-062-017-00040-0001	0,02	100,00	0,02
1600000025898005	14-062-023-00010-0003	12,39	100,00	12,39
1600000025898006	14-069-009-00054-0001	8,48	100,00	8,48
1600000025898007	14-062-023-00010-0003	4,82	100,00	4,82
TOTAL		34,23		34,23

RESUMEN CRITERIOS DE SELECCIÓN

10.1.3 Conservación y mejora de pastos en sistemas de dehesas. PUNTOS: 8,00

	<u>PUNTOS</u>	
Plan de Gestión Integral de Dehesas oficialmente aprobado	0,00	N
Porcentaje de superficie determinada en Red Natura 2000	0,00	0.0%
Tener suscrito o haber tenido suscrito convenio de colaboración con el proyecto LIFE+	0,00	N
Porcentaje de superficie determinada de la explotación bajo sistemas de producción integrada ganadera o producción ecológica	4,00	100.0%
Porcentaje de carga ganadera con especies rumiantes	3,00	100.0%
Porcentaje de carga ganadera con especies ovina	0,00	0.0%
Pendiente media de la explotación	1,00	4.88%



DETALLE CRITERIOS DE SELECCIÓN

10.1.3 Conservación y mejora de pastos en sistemas de dehesas.

PUNTOS: 8,00

Plan de Gestión Integral de Dehesas oficialmente aprobado

PUNTOS: 0,00 N

Porcentaje de superficie determinada en Red Natura 2000

PUNTOS: 0,00 0.0%

REF.	REFERENCIA SIGPAC	CULTIVO	DESCRIPCIÓN CULTIVO	S/R	SUP. PROPUESTA (ha)	SUP. CUMPLE (ha)
160000025898003	14-062-017-00019-0002	62000	PASTOS PERMANENTES DE 5 O MAS AÑOS-SIN VARIEDAD	S	8,52	0,00
160000025898007	14-062-023-00010-0003	62000	PASTOS PERMANENTES DE 5 O MAS AÑOS-SIN VARIEDAD	S	4,82	0,00

Tener suscrito o haber tenido suscrito convenio de colaboración con el proyecto LIFE+

PUNTOS: 0,00 N

Porcentaje de superficie determinada de la explotación bajo sistemas de producción integrada ganadera o producción ecológica

PUNTOS: 4,00 100.0%

REF.	REFERENCIA SIGPAC	CULTIVO	DESCRIPCIÓN CULTIVO	S/R	SUP. PROPUESTA (ha)	SUP. CUMPLE (ha)
160000025898003	14-062-017-00019-0002	62000	PASTOS PERMANENTES DE 5 O MAS AÑOS-SIN VARIEDAD	S	8,52	8,52
160000025898007	14-062-023-00010-0003	62000	PASTOS PERMANENTES DE 5 O MAS AÑOS-SIN VARIEDAD	S	4,82	4,82

Porcentaje de carga ganadera con especies rumiantes

PUNTOS: 3,00 100.0%

EXPLOTACIÓN	ESPECIE	RUMIANTE	UGMs
ES140620000437	BOVINA	SI	20.28
ES140690000645	BOVINA	SI	1.35

Porcentaje de carga ganadera con especies ovina

PUNTOS: 0,00 0.0%

EXPLOTACIÓN	ESPECIE	OVINA	UGMs
ES140620000437	BOVINA	NO	20.28
ES140690000645	BOVINA	NO	1.35

Pendiente media de la explotación

PUNTOS: 1,00 4.88%

REF.	REFERENCIA SIGPAC	CULTIVO	DESCRIPCIÓN CULTIVO	S/R	PENDIENTE MEDIA (%)	SUP. PROPUESTA (ha)
160000025898003	14-062-017-00019-0002	62000	PASTOS PERMANENTES DE 5 O MAS AÑOS-SIN VARIEDAD	S	5,18	8,52
160000025898007	14-062-023-00010-0003	62000	PASTOS PERMANENTES DE 5 O MAS AÑOS-SIN VARIEDAD	S	4,35	4,82



<u>APELLIDOS Y NOMBRE / RAZÓN SOCIAL</u>	<u>NIF</u>	<u>EXPEDIENTE</u>	<u>PROPUESTA</u>
GOMEZ LOPEZ AGUSTIN	75703708J	3043565	ADMITIDO
<u>SOLICITA ACTUACIÓN 1</u>	<u>SOLICITA ACTUACIÓN 2</u>	<u>PROPUESTA ACTUACIÓN 2</u>	<u>SOLICITA ACTUACIÓN 3</u>
NO	SI	ADMITIDO	NO

DETALLE DE ACTUACIÓN 2

IMPORTES POR ANUALIDAD

	<u>SUPERFICIE PROPUESTA</u>	<u>SUPERFICIE SUBVENCIONABLE</u>	<u>2016</u>	<u>2017</u>	<u>2018</u>	<u>2019</u>	<u>2020</u>
IMPORTE MÁXIMO	9,00	9,00	854,19 €	854,19 €	854,19 €	854,19 €	854,19 €
IMPORTE MEDIO DE TRANSFERENCIA (€/ha)			94,91 €	94,91 €	94,91 €	94,91 €	94,91 €

INCIDENCIAS

INCIDENCIA DESCRIPCIÓN

224	La superficie de cruce total de productos de la agrupación Pastos permanentes sobre un mismo recinto en una misma solicitud, no puede superar la superficie total admisible de pastos. Ref:1600000026193284 Recinto:14-016-032-00025-002 Cultivo:62000 PASTOS PERMANENTES DE 5 O MAS AÑOS-SIN VARIEDAD Secano Superficie admisible de pastos del recinto según SIGPAC.:2570 Suma de superficies de cruce netas declaradas para este recinto por el solicitante.:3024 Exceso de superficie (Hectáreas):4,54
80856	No cumple con la superficie mínima de cultivo elegible para solicitar la operación. Sup. Resuelta:9
80867	Superficie resuelta para el grupo de pago menor que la mínima requerida Ref:1600000026193276 Recinto:14-016-030-00034-001 Cultivo:62000 PASTOS PERMANENTES DE 5 O MAS AÑOS-SIN VARIEDAD Secano Sup. Declarada:7,38 Sup. Resuelta:7,38 Ref:1600000026193284 Recinto:14-016-032-00025-002 Cultivo:62000 PASTOS PERMANENTES DE 5 O MAS AÑOS-SIN VARIEDAD Secano Sup. Declarada:6,16 Sup. Resuelta:1,62

DETALLE DE SUPERFICIE DE FORMACIÓN ADEHESADA EN EL CENSO DE DEHESAS

<u>REF.</u>	<u>REFERENCIA SIGPAC</u>	<u>SUP. BRUTA (ha)</u>	<u>CAP (%)</u>	<u>SUP. NETA (ha)</u>
1600000026193276	14-016-030-00034-0001	7,38	100,00	7,38
1600000026193277	14-016-030-00040-0001	0,03	100,00	0,03
1600000026193278	14-016-030-00040-0002	0,59	100,00	0,59
1600000026193280	14-016-030-00041-0002	0,47	100,00	0,47
1600000026193281	14-016-030-00042-0003	0,59	100,00	0,59
1600000026193282	14-016-030-00042-0006	0,44	100,00	0,44
1600000026193283	14-016-030-00042-0007	0,44	100,00	0,44
1600000026193284	14-016-032-00025-0002	6,16	100,00	6,16
1600000026193285	14-016-030-00042-0005	0,23	100,00	0,23
1600000026193286	14-016-030-00042-0008	0,63	100,00	0,63
1600000026193287	14-016-032-00025-0002	24,07	100,00	24,07
TOTAL		41,03		41,03

RESUMEN CRITERIOS DE SELECCIÓN

10.1.3 Conservación y mejora de pastos en sistemas de dehesas.

PUNTOS: 1,00

	<u>PUNTOS</u>
Plan de Gestión Integral de Dehesas oficialmente aprobado	0,00 N
Porcentaje de superficie determinada en Red Natura 2000	0,00 0.0%
Tener suscrito o haber tenido suscrito convenio de colaboración con el proyecto LIFE+	0,00 N
Porcentaje de superficie determinada de la explotación bajo sistemas de producción integrada ganadera o producción ecológica	0,00 0.0%
Porcentaje de carga ganadera con especies rumiantes	1,00 73.69%
Porcentaje de carga ganadera con especies ovina	0,00 0.0%
Pendiente media de la explotación	0,00 0.0%



DETALLE CRITERIOS DE SELECCIÓN**10.1.3 Conservación y mejora de pastos en sistemas de dehesas.****PUNTOS:** 1,00**Plan de Gestión Integral de Dehesas oficialmente aprobado****PUNTOS:** 0,00 N**Porcentaje de superficie determinada en Red Natura 2000****PUNTOS:** 0,00 0.0%**Tener suscrito o haber tenido suscrito convenio de colaboración con el proyecto LIFE+****PUNTOS:** 0,00 N**Porcentaje de superficie determinada de la explotación bajo sistemas de producción integrada ganadera o producción ecológica****PUNTOS:** 0,00 0.0%**Porcentaje de carga ganadera con especies rumiantes****PUNTOS:** 1,00 73.69%

<u>EXPLOTACIÓN</u>	<u>ESPECIE</u>	<u>RUMIANTE</u>	<u>UGMs</u>
ES140160000141	BOVINA	SI	15.52
ES140160000141	CAPRINA	SI	27.09
ES140160000141	PORCINO	NO	20.39
ES140160000222	BOVINA	SI	18.46
ES140160000222	PORCINO	NO	1.42

Porcentaje de carga ganadera con especies ovina**PUNTOS:** 0,00 0.0%

<u>EXPLOTACIÓN</u>	<u>ESPECIE</u>	<u>OVINA</u>	<u>UGMs</u>
ES140160000141	BOVINA	NO	15.52
ES140160000141	CAPRINA	NO	27.09
ES140160000141	PORCINO	NO	20.39
ES140160000222	BOVINA	NO	18.46
ES140160000222	PORCINO	NO	1.42

Pendiente media de la explotación**PUNTOS:** 0,00 0.0%

<u>APELLIDOS Y NOMBRE / RAZÓN SOCIAL</u>	<u>NIF</u>	<u>EXPEDIENTE</u>	<u>PROPUESTA</u>
GOMEZ MANOSALBAS ANTONIO	75703006R	3043566	ADMITIDO
<u>SOLICITA ACTUACIÓN 1</u>	<u>SOLICITA ACTUACIÓN 2</u>	<u>SOLICITA ACTUACIÓN 3</u>	<u>PROPUESTA ACTUACIÓN 3</u>
NO	NO	SI	ADMITIDO

DETALLE DE ACTUACIÓN 3

IMPORTE POR ANUALIDAD

	<u>SUPERFICIE PROPUESTA</u>	<u>SUPERFICIE SUBVENCIONABLE</u>	<u>2016</u>	<u>2017</u>	<u>2018</u>	<u>2019</u>	<u>2020</u>
IMPORTE MÁXIMO	66,11	50,00	2.142,00 €	2.142,00 €	2.142,00 €	2.142,00 €	2.142,00 €
IMPORTE MEDIO DE TRANSFERENCIA (€/ha)			32,40 €	32,40 €	32,40 €	32,40 €	32,40 €

RECINTOS PROPUESTOS

<u>REF.</u>	<u>REFERENCIA SIGPAC</u>	<u>CULTIVO</u>	<u>DESCRIPCIÓN CULTIVO</u>	<u>S/R</u>	<u>PEND. MEDIA (%)</u>	<u>SUP. DEC. (ha)</u>	<u>SUP. BRUTA (ha)</u>	<u>CAP (%)</u>	<u>SUP. NETA (ha)</u>	<u>SUP. DEC. ADMIN. (ha)</u>	<u>SUP. CAMPO (ha)</u>	<u>SUP. CALC. (ha)</u>
1600000026279664	14-062-014-00006-0004	62000	PASTOS PERMANENTES DE 5 O MAS AÑOS-SIN VARIEDAD	S	14,02	71,15	77,78	85,00	66,11	66,11		66,11

INCIDENCIAS

INCIDENCIA DESCRIPCIÓN

- 80861 Superficie solicitada mayor a la superficie máxima permitida para la operación.(50has)
Sup. Resuelta:66,11
- 80866 La superficie que figura en la capa de formación adhesionada para el recinto, es inferior a la superficie por la que se solicita la ayuda para el recinto
Ref:1600000026279664 Recinto:14-062-014-00006-004 Cultivo:62000 PASTOS PERMANENTES DE 5 O MAS AÑOS-SIN VARIEDAD
Secano Sup. Dec. Adm.:83,71 Sup. Censo Bruta:77,78



DETALLE DE SUPERFICIE DE FORMACIÓN ADEHESADA EN EL CENSO DE DEHESAS

REF.	REFERENCIA SIGPAC	SUP. BRUTA (ha)	CAP (%)	SUP. NETA (ha)
160000026279608	14-051-005-00010-0001	1,18	100,00	1,18
160000026279610	14-051-016-00016-0001	2,71	0,00	0,00
160000026279612	14-051-016-00053-0001	3,99	100,00	3,99
160000026279613	14-051-016-00058-0001	0,64	100,00	0,64
160000026279614	14-051-016-00058-0002	0,27	100,00	0,27
160000026279616	14-051-018-00037-0004	0,83	100,00	0,83
160000026279618	14-051-018-00012-0001	0,07	100,00	0,07
160000026279619	14-051-019-00008-0001	0,06	100,00	0,06
160000026279620	14-051-018-00022-0001	0,57	100,00	0,57
160000026279621	14-051-019-00026-0001	2,08	100,00	2,08
160000026279622	14-051-011-00103-0001	0,24	100,00	0,24
160000026279624	14-051-009-00065-0001	0,21	100,00	0,21
160000026279625	14-051-009-00061-0001	0,83	100,00	0,83
160000026279627	14-051-009-00057-0001	0,05	100,00	0,05
160000026279628	14-051-005-00010-0001	7,82	100,00	7,82
160000026279629	14-051-011-00008-0001	3,19	100,00	3,19
160000026279630	14-051-011-00008-0002	0,27	0,00	0,00
160000026279631	14-051-010-00032-0001	0,04	100,00	0,04
160000026279632	14-051-010-00034-0001	0,59	100,00	0,59
160000026279633	14-051-009-00097-0001	0,50	100,00	0,50
160000026279635	14-051-009-00063-0001	0,03	55,00	0,02
160000026279637	14-051-011-00057-0001	0,20	100,00	0,20
160000026279638	14-051-011-00097-0002	3,02	100,00	3,02
160000026279639	14-051-011-00051-0003	2,85	100,00	2,85
160000026279640	14-051-011-00056-0001	0,32	100,00	0,32
160000026279641	14-051-011-00041-0001	0,33	100,00	0,33
160000026279642	14-051-011-00050-0004	2,52	100,00	2,52
160000026279645	14-051-011-00115-0001	1,06	100,00	1,06
160000026279646	14-051-011-00098-0001	2,73	100,00	2,73
160000026279647	14-062-014-00004-0004	0,38	45,00	0,17
160000026279648	14-062-014-00006-0001	0,70	85,00	0,60
160000026279649	14-051-019-00129-0001	2,37	100,00	2,37
160000026279650	14-051-019-00131-0001	1,67	100,00	1,67
160000026279651	14-062-014-00006-0002	2,28	75,00	1,71
160000026279652	14-051-019-00130-0001	0,77	100,00	0,77
160000026279653	14-051-020-00034-0001	0,46	100,00	0,46
160000026279655	14-051-011-00116-0002	2,94	100,00	2,94
160000026279656	14-051-011-00121-0005	1,23	100,00	1,23
160000026279657	14-051-011-00123-0001	3,25	100,00	3,25
160000026279658	14-051-011-00103-0002	0,14	0,00	0,00
160000026279659	14-051-011-00121-0005	2,72	100,00	2,72
160000026279660	14-051-011-00123-0001	4,15	100,00	4,15
160000026279661	14-051-011-00125-0001	1,35	100,00	1,35
160000026279663	14-062-014-00004-0003	36,78	85,00	31,27
160000026279664	14-062-014-00006-0004	77,78	85,00	66,11
160000026279665	14-051-011-00124-0002	2,87	100,00	2,87
160000026279666	14-051-016-00014-0008	0,40	100,00	0,40
160000026279667	14-051-016-00014-0009	0,64	100,00	0,64
160000026279669	14-051-016-00014-0005	0,77	100,00	0,77
160000026279670	14-051-016-00014-0010	2,35	100,00	2,35
TOTAL		185,20		164,01

RESUMEN CRITERIOS DE SELECCIÓN

10.1.3 Conservación y mejora de pastos en sistemas de dehesas.

PUNTOS: 12,00

	PUNTOS	
Plan de Gestión Integral de Dehesas oficialmente aprobado	0,00	N
Porcentaje de superficie determinada en Red Natura 2000	4,00	100.0%
Tener suscrito o haber tenido suscrito convenio de colaboración con el proyecto LIFE+	0,00	N

	PUNTOS	CUMPLE
Porcentaje de superficie determinada de la explotación bajo sistemas de producción integrada ganadera o producción ecológica	4,00	100.0%
Porcentaje de carga ganadera con especies rumiantes	2,00	97.5%
Porcentaje de carga ganadera con especies ovina	0,00	0.0%
Pendiente media de la explotación	2,00	14.02%

DETALLE CRITERIOS DE SELECCIÓN

10.1.3 Conservación y mejora de pastos en sistemas de dehesas. PUNTOS: 12,00

Plan de Gestión Integral de Dehesas oficialmente aprobado	PUNTOS:	0,00	N
Porcentaje de superficie determinada en Red Natura 2000	PUNTOS:	4,00	100.0%

<u>REF.</u>	<u>REFERENCIA SIGPAC</u>	<u>CULTIVO</u>	<u>DESCRIPCIÓN CULTIVO</u>	<u>S/R</u>	<u>SUP. PROPUESTA (ha)</u>	<u>SUP. CUMPLE (ha)</u>
1600000026279664	14-062-014-00006-0004	62000	PASTOS PERMANENTES DE 5 O MAS AÑOS-SIN VARIEDAD	S	66,11	66,11

Tener suscrito o haber tenido suscrito convenio de colaboración con el proyecto LIFE+	PUNTOS:	0,00	N
--	----------------	------	---

Porcentaje de superficie determinada de la explotación bajo sistemas de producción integrada ganadera o producción ecológica	PUNTOS:	4,00	100.0%
---	----------------	------	--------

<u>REF.</u>	<u>REFERENCIA SIGPAC</u>	<u>CULTIVO</u>	<u>DESCRIPCIÓN CULTIVO</u>	<u>S/R</u>	<u>SUP. PROPUESTA (ha)</u>	<u>SUP. CUMPLE (ha)</u>
1600000026279664	14-062-014-00006-0004	62000	PASTOS PERMANENTES DE 5 O MAS AÑOS-SIN VARIEDAD	S	66,11	66,11

Porcentaje de carga ganadera con especies rumiantes	PUNTOS:	2,00	97.5%
--	----------------	------	-------

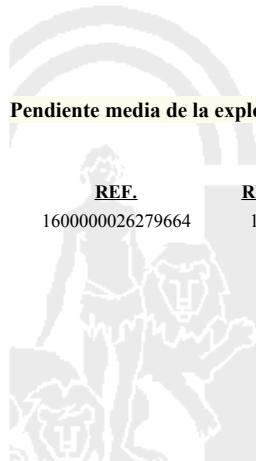
<u>EXPLOTACIÓN</u>	<u>ESPECIE</u>	<u>RUMIANTE</u>	<u>UGMs</u>
ES140510000026	PORCINO	NO	0
ES140510000540	CAPRINA	SI	67.69
ES140510000540	PORCINO	NO	2.87
ES140620000559	CAPRINA	SI	14.15
ES140620000559	PORCINO	NO	0
ES140620000561	CAPRINA	SI	29.91

Porcentaje de carga ganadera con especies ovina	PUNTOS:	0,00	0.0%
--	----------------	------	------

<u>EXPLOTACIÓN</u>	<u>ESPECIE</u>	<u>OVINA</u>	<u>UGMs</u>
ES140510000026	PORCINO	NO	0
ES140510000540	CAPRINA	NO	67.69
ES140510000540	PORCINO	NO	2.87
ES140620000559	CAPRINA	NO	14.15
ES140620000559	PORCINO	NO	0
ES140620000561	CAPRINA	NO	29.91

Pendiente media de la explotación	PUNTOS:	2,00	14.02%
--	----------------	------	--------

<u>REF.</u>	<u>REFERENCIA SIGPAC</u>	<u>CULTIVO</u>	<u>DESCRIPCIÓN CULTIVO</u>	<u>S/R</u>	<u>PENDIENTE MEDIA (%)</u>	<u>SUP. PROPUESTA (ha)</u>
1600000026279664	14-062-014-00006-0004	62000	PASTOS PERMANENTES DE 5 O MAS AÑOS-SIN VARIEDAD	S	14,02	66,11



<u>APELLIDOS Y NOMBRE / RAZÓN SOCIAL</u>	<u>NIF</u>	<u>EXPEDIENTE</u>	<u>PROPUESTA</u>
GOMEZ MATEOS JUAN JOSE	75702727K	3040944	ADMITIDO
<u>SOLICITA ACTUACIÓN 1</u>	<u>SOLICITA ACTUACIÓN 2</u>	<u>SOLICITA ACTUACIÓN 3</u>	<u>PROPUESTA ACTUACIÓN 3</u>
NO	NO	SI	ADMITIDO

DETALLE DE ACTUACIÓN 3

IMPORTE POR ANUALIDAD

	<u>SUPERFICIE PROPUESTA</u>	<u>SUPERFICIE SUBVENCIONABLE</u>	<u>2016</u>	<u>2017</u>	<u>2018</u>	<u>2019</u>	<u>2020</u>
IMPORTE MÁXIMO	52,45	50,00	2.142,00 €	2.142,00 €	2.142,00 €	2.142,00 €	2.142,00 €
IMPORTE MEDIO DE TRANSFERENCIA (€/ha)			40,84 €	40,84 €	40,84 €	40,84 €	40,84 €

RECINTOS PROPUESTOS

<u>REF.</u>	<u>REFERENCIA SIGPAC</u>	<u>CULTIVO</u>	<u>DESCRIPCIÓN CULTIVO</u>	<u>S/R</u>	<u>PEND. MEDIA (%)</u>	<u>SUP. DEC. (ha)</u>	<u>SUP. BRUTA (ha)</u>	<u>CAP (%)</u>	<u>SUP. NETA (ha)</u>	<u>SUP. DEC. ADMIN. (ha)</u>	<u>SUP. CAMPO (ha)</u>	<u>SUP. CALC. (ha)</u>
1600000026099287	14-026-002-00018-0001	63000	PASTOS DE MENOS DE 5 AÑOS-SIN VARIEDAD	S	9,88	53,04	52,69	100,00	52,69	52,69	52,45	52,45

INCIDENCIAS

INCIDENCIA DESCRIPCIÓN

- 80861 Superficie solicitada mayor a la superficie máxima permitida para la operación.(50has)
Sup. Resuelta:52,45
- 80866 La superficie que figura en la capa de formación adhesionada para el recinto, es inferior a la superficie por la que se solicita la ayuda para el recinto
Ref:1600000026099287 Recinto:14-026-002-00018-001 Cultivo:63000 PASTOS DE MENOS DE 5 AÑOS-SIN VARIEDAD Secano Sup. Dec. Adm.:53,04 Sup. Censo Bruta:52,69



DETALLE DE SUPERFICIE DE FORMACIÓN ADEHESADA EN EL CENSO DE DEHESAS

REF.	REFERENCIA SIGPAC	SUP. BRUTA (ha)	CAP (%)	SUP. NETA (ha)
160000026099273	14-026-001-00003-0001	3,95	100,00	3,95
160000026099274	14-026-001-00003-0002	0,04	0,00	0,00
160000026099277	14-026-002-00017-0005	21,89	100,00	21,89
160000026099278	14-026-002-00050-0003	70,95	100,00	70,95
160000026099279	14-026-002-00051-0002	0,76	75,00	0,57
160000026099282	14-026-002-00017-0011	0,02	100,00	0,02
160000026099283	14-026-002-00017-0012	0,05	100,00	0,05
160000026099284	14-026-002-00017-0013	2,58	100,00	2,58
160000026099285	14-026-002-00049-0001	1,87	100,00	1,87
160000026099286	14-026-002-00017-0014	7,45	100,00	7,45
160000026099287	14-026-002-00018-0001	52,69	100,00	52,69
160000026099288	14-026-002-00018-0003	5,75	35,00	2,01
160000026099289	14-026-002-00048-0001	22,36	100,00	22,36
160000026099290	14-026-002-00048-0003	0,09	0,00	0,00
160000026099291	14-026-002-00018-0005	8,11	85,00	6,90
160000026099292	14-026-002-00050-0001	0,81	55,00	0,45
160000026099293	14-026-002-00048-0004	0,01	35,00	0,00
160000026099294	14-035-033-00020-0004	0,02	100,00	0,02
160000026099295	14-035-033-00020-0001	25,81	100,00	25,81
160000026099296	14-026-002-00054-0003	0,04	0,00	0,00
160000026099297	14-026-002-00054-0001	5,06	100,00	5,06
160000026099298	14-035-033-00023-0009	0,24	100,00	0,24
160000026099299	14-035-033-00023-0008	0,33	100,00	0,33
160000026099300	14-035-033-00019-0001	5,84	100,00	5,84
160000026099301	14-035-033-00018-0001	12,40	100,00	12,40
160000026099302	14-035-033-00026-0001	7,39	100,00	7,39
160000026099303	14-035-033-00016-0001	2,69	100,00	2,69
160000026099304	14-035-033-00023-0005	1,30	100,00	1,30
160000026099305	14-035-033-00023-0001	24,93	100,00	24,93
160000026099306	14-026-002-00050-0012	0,27	100,00	0,27
160000026099307	14-026-002-00050-0019	0,49	100,00	0,49
160000026099308	14-035-033-00024-0001	3,10	100,00	3,10
160000026099309	14-035-033-00023-0010	20,65	100,00	20,65
160000026099310	14-026-002-00050-0032	0,05	100,00	0,05
160000026099311	14-026-002-00053-0001	3,61	100,00	3,61
160000026099312	14-026-002-00050-0021	6,00	100,00	6,00
160000026099313	14-026-002-00050-0031	0,08	100,00	0,08
160000026099314	14-035-033-00027-0001	31,66	100,00	31,66
160000026099315	14-035-033-00025-0001	1,88	100,00	1,88
160000026099316	14-035-033-00017-0001	4,18	100,00	4,18
TOTAL		357,40		351,72

RESUMEN CRITERIOS DE SELECCIÓN**10.1.3 Conservación y mejora de pastos en sistemas de dehesas.****PUNTOS: 7,00**

	PUNTOS	
Plan de Gestión Integral de Dehesas oficialmente aprobado	0,00	N
Porcentaje de superficie determinada en Red Natura 2000	0,00	0.0%
Tener suscrito o haber tenido suscrito convenio de colaboración con el proyecto LIFE+	0,00	N
Porcentaje de superficie determinada de la explotación bajo sistemas de producción integrada ganadera o producción ecológica	4,00	100.0%
Porcentaje de carga ganadera con especies rumiantes	1,00	63.73%
Porcentaje de carga ganadera con especies ovina	0,00	0.0%
Pendiente media de la explotación	2,00	9.88%

DETALLE CRITERIOS DE SELECCIÓN**10.1.3 Conservación y mejora de pastos en sistemas de dehesas.****PUNTOS: 7,00**

Plan de Gestión Integral de Dehesas oficialmente aprobado PUNTOS: 0,00 N

Porcentaje de superficie determinada en Red Natura 2000 PUNTOS: 0,00 0.0%

REF.	REFERENCIA SIGPAC	CULTIVO	DESCRIPCIÓN CULTIVO	S/R	SUP. PROPUESTA (ha)	SUP. CUMPLE (ha)
160000026099287	14-026-002-00018-0001	63000	PASTOS DE MENOS DE 5 AÑOS-SIN VARIEDAD	S	52,45	0,00

Tener suscrito o haber tenido suscrito convenio de colaboración con el proyecto LIFE+ PUNTOS: 0,00 N

Porcentaje de superficie determinada de la explotación bajo sistemas de producción integrada ganadera o producción ecológica PUNTOS: 4,00 100.0%

REF.	REFERENCIA SIGPAC	CULTIVO	DESCRIPCIÓN CULTIVO	S/R	SUP. PROPUESTA (ha)	SUP. CUMPLE (ha)
160000026099287	14-026-002-00018-0001	63000	PASTOS DE MENOS DE 5 AÑOS-SIN VARIEDAD	S	52,45	52,45

Porcentaje de carga ganadera con especies rumiantes PUNTOS: 1,00 63.73%

EXPLOTACIÓN	ESPECIE	RUMIANTE	UGMs
ES140260000117	CAPRINA	SI	8.36
ES140260000117	PORCINO	NO	44.4
ES140350000903	CAPRINA	SI	69.66
ES140700000184	CAPRINA	SI	0

Porcentaje de carga ganadera con especies ovina PUNTOS: 0,00 0.0%

EXPLOTACIÓN	ESPECIE	OVINA	UGMs
ES140260000117	CAPRINA	NO	8.36
ES140260000117	PORCINO	NO	44.4
ES140350000903	CAPRINA	NO	69.66
ES140700000184	CAPRINA	NO	0

Pendiente media de la explotación PUNTOS: 2,00 9.88%

REF.	REFERENCIA SIGPAC	CULTIVO	DESCRIPCIÓN CULTIVO	S/R	PENDIENTE MEDIA (%)	SUP. PROPUESTA (ha)
160000026099287	14-026-002-00018-0001	63000	PASTOS DE MENOS DE 5 AÑOS-SIN VARIEDAD	S	9,88	52,45



<u>APELLIDOS Y NOMBRE / RAZÓN SOCIAL</u>	<u>NIF</u>	<u>EXPEDIENTE</u>	<u>PROPUESTA</u>
GOMEZ MORENO FRANCISCO JAVIER	30955966J	3030509	ADMITIDO
<u>SOLICITA ACTUACIÓN 1</u>	<u>SOLICITA ACTUACIÓN 2</u>	<u>PROPUESTA ACTUACIÓN 2</u>	<u>SOLICITA ACTUACIÓN 3</u>
NO	SI	ADMITIDO	NO

DETALLE DE ACTUACIÓN 2

IMPORTES POR ANUALIDAD

	<u>SUPERFICIE PROPUESTA</u>	<u>SUPERFICIE SUBVENCIONABLE</u>	<u>2016</u>	<u>2017</u>	<u>2018</u>	<u>2019</u>	<u>2020</u>
IMPORTE MÁXIMO	51,17	39,44	3.743,25 €	3.743,25 €	3.743,25 €	3.743,25 €	3.743,25 €
IMPORTE MEDIO DE TRANSFERENCIA (€/ha)			73,15 €	73,15 €	73,15 €	73,15 €	73,15 €

RECINTOS PROPUESTOS

<u>REF.</u>	<u>REFERENCIA SIGPAC</u>	<u>CULTIVO</u>	<u>DESCRIPCIÓN CULTIVO</u>	<u>S/R</u>	<u>PEND. MEDIA (%)</u>	<u>SUP. DEC. (ha)</u>	<u>SUP. BRUTA (ha)</u>	<u>CAP (%)</u>	<u>SUP. NETA (ha)</u>	<u>SUP. DEC. ADMIN. (ha)</u>	<u>SUP. CAMPO (ha)</u>	<u>SUP. CALC. (ha)</u>
160000026298514	14-900-098-00006-0005	62000	PASTOS PERMANENTES DE 5 O MAS AÑOS-SIN VARIEDAD	S	43,86	0,00	80,30	45,00	36,13	36,13		36,13
160000026298519	14-900-098-00006-0005	62000	PASTOS PERMANENTES DE 5 O MAS AÑOS-SIN VARIEDAD	S	43,86	0,00	6,55	45,00	2,95	2,95		2,95
160000026298520	14-900-098-00006-0018	62000	PASTOS PERMANENTES DE 5 O MAS AÑOS-SIN VARIEDAD	S	54,18	0,07	0,07	100,00	0,07	0,07		0,07
160000026298521	14-900-098-00006-0013	62000	PASTOS PERMANENTES DE 5 O MAS AÑOS-SIN VARIEDAD	S	24,89	2,93	2,93	100,00	2,93	2,93		2,93
160000026298522	14-900-098-00006-0017	62000	PASTOS PERMANENTES DE 5 O MAS AÑOS-SIN VARIEDAD	S	45,12	1,96	1,96	100,00	1,96	1,96		1,96
160000026298523	14-900-098-00006-0015	62000	PASTOS PERMANENTES DE 5 O MAS AÑOS-SIN VARIEDAD	S	27,75	3,71	3,71	100,00	3,71	3,71		3,71
160000026298529	14-900-098-00006-0012	62000	PASTOS PERMANENTES DE 5 O MAS AÑOS-SIN VARIEDAD	S	34,84	3,12	3,12	100,00	3,12	3,12		3,12
160000026298530	14-900-098-00006-0016	62000	PASTOS PERMANENTES DE 5 O MAS AÑOS-SIN VARIEDAD	S	15,36	0,30	0,30	100,00	0,30	0,30		0,30

INCIDENCIAS

INCIDENCIA DESCRIPCIÓN

80861	Superficie solicitada mayor a la superficie máxima permitida para la operación.(50has) Sup. Resuelta:51,17
80864	Superficie máxima determinada superior al 50% de la superficie de formación adehesada total de la dehesa Ref: Recinto:---- Cultivo: - Sup. Resuelta:51,17 Sup. Formación Adehesada Total:78,87
80866	La superficie que figura en la capa de formación adehesada para el recinto, es inferior a la superficie por la que se solicita la ayuda para el recinto Ref:160000026298514 Recinto:14-900-098-00006-005 Cultivo:62000 PASTOS PERMANENTES DE 5 O MAS AÑOS-SIN VARIEDAD Secano Sup. Dec. Adm.:86,26 Sup. Censo Bruta:80,3 Ref:160000026298519 Recinto:14-900-098-00006-005 Cultivo:62000 PASTOS PERMANENTES DE 5 O MAS AÑOS-SIN VARIEDAD Secano Sup. Dec. Adm.:6,81 Sup. Censo Bruta:6,55 Ref:160000026298521 Recinto:14-900-098-00006-013 Cultivo:62000 PASTOS PERMANENTES DE 5 O MAS AÑOS-SIN VARIEDAD Secano Sup. Dec. Adm.:5,63 Sup. Censo Bruta:2,93 Ref:160000026298523 Recinto:14-900-098-00006-015 Cultivo:62000 PASTOS PERMANENTES DE 5 O MAS AÑOS-SIN VARIEDAD Secano Sup. Dec. Adm.:3,76 Sup. Censo Bruta:3,71

DETALLE DE SUPERFICIE DE FORMACIÓN ADEHESADA EN EL CENSO DE DEHESAS

<u>REF.</u>	<u>REFERENCIA SIGPAC</u>	<u>SUP. BRUTA (ha)</u>	<u>CAP (%)</u>	<u>SUP. NETA (ha)</u>
160000026298514	14-900-098-00006-0005	80,32	45,00	36,15
160000026298516	14-900-099-00009-0001	6,47	0,00	0,00
160000026298519	14-900-098-00006-0005	6,55	45,00	2,95
160000026298520	14-900-098-00006-0018	0,07	100,00	0,07
160000026298521	14-900-098-00006-0013	2,93	100,00	2,93
160000026298522	14-900-098-00006-0017	1,96	100,00	1,96
160000026298523	14-900-098-00006-0015	3,71	100,00	3,71
160000026298527	14-900-098-00006-0005	12,00	45,00	5,40
160000026298528	14-900-098-00006-0005	14,08	45,00	6,33
160000026298529	14-900-098-00006-0012	3,12	100,00	3,12
160000026298530	14-900-098-00006-0016	0,30	100,00	0,30
160000026298532	14-900-099-00009-0002	21,26	75,00	15,95
160000026298533	14-900-099-00009-0007	0,15	0,00	0,00
160000026298534	14-900-099-00009-0015	0,38	0,00	0,00
TOTAL		153,30		78,87

RESUMEN CRITERIOS DE SELECCIÓN

10.1.3 Conservación y mejora de pastos en sistemas de dehesas. PUNTOS: 10,00

	PUNTOS	
Plan de Gestión Integral de Dehesas oficialmente aprobado	0,00	N
Porcentaje de superficie determinada en Red Natura 2000	4,00	100.0%
Tener suscrito o haber tenido suscrito convenio de colaboración con el proyecto LIFE+	0,00	N
Porcentaje de superficie determinada de la explotación bajo sistemas de producción integrada ganadera o producción ecológica	0,00	0.0%
Porcentaje de carga ganadera con especies rumiantes	3,00	100.0%
Porcentaje de carga ganadera con especies ovina	0,00	0.0%
Pendiente media de la explotación	3,00	40.95%

DETALLE CRITERIOS DE SELECCIÓN

10.1.3 Conservación y mejora de pastos en sistemas de dehesas. PUNTOS: 10,00

Plan de Gestión Integral de Dehesas oficialmente aprobado	PUNTOS: 0,00	N
Porcentaje de superficie determinada en Red Natura 2000	PUNTOS: 4,00	100.0%

REF.	REFERENCIA SIGPAC	CULTIVO	DESCRIPCIÓN CULTIVO	S/R	SUP. PROPUESTA (ha)	SUP. CUMPLE (ha)
160000026298514	14-900-098-00006-0005	62000	PASTOS PERMANENTES DE 5 O MAS AÑOS-SIN VARIEDAD	S	36,13	36,13
160000026298519	14-900-098-00006-0005	62000	PASTOS PERMANENTES DE 5 O MAS AÑOS-SIN VARIEDAD	S	2,95	2,95
160000026298529	14-900-098-00006-0012	62000	PASTOS PERMANENTES DE 5 O MAS AÑOS-SIN VARIEDAD	S	3,12	3,12
160000026298521	14-900-098-00006-0013	62000	PASTOS PERMANENTES DE 5 O MAS AÑOS-SIN VARIEDAD	S	2,93	2,93
160000026298523	14-900-098-00006-0015	62000	PASTOS PERMANENTES DE 5 O MAS AÑOS-SIN VARIEDAD	S	3,71	3,71
160000026298530	14-900-098-00006-0016	62000	PASTOS PERMANENTES DE 5 O MAS AÑOS-SIN VARIEDAD	S	0,30	0,30
160000026298522	14-900-098-00006-0017	62000	PASTOS PERMANENTES DE 5 O MAS AÑOS-SIN VARIEDAD	S	1,96	1,96
160000026298520	14-900-098-00006-0018	62000	PASTOS PERMANENTES DE 5 O MAS AÑOS-SIN VARIEDAD	S	0,07	0,07

Tener suscrito o haber tenido suscrito convenio de colaboración con el proyecto LIFE+ PUNTOS: 0,00 N

Porcentaje de superficie determinada de la explotación bajo sistemas de producción integrada ganadera o producción ecológica PUNTOS: 0,00 0.0%

REF.	REFERENCIA SIGPAC	CULTIVO	DESCRIPCIÓN CULTIVO	S/R	SUP. PROPUESTA (ha)	SUP. CUMPLE (ha)
160000026298519	14-900-098-00006-0005	62000	PASTOS PERMANENTES DE 5 O MAS AÑOS-SIN VARIEDAD	S	2,95	0,00
160000026298514	14-900-098-00006-0005	62000	PASTOS PERMANENTES DE 5 O MAS AÑOS-SIN VARIEDAD	S	36,13	0,00
160000026298529	14-900-098-00006-0012	62000	PASTOS PERMANENTES DE 5 O MAS AÑOS-SIN VARIEDAD	S	3,12	0,00
160000026298521	14-900-098-00006-0013	62000	PASTOS PERMANENTES DE 5 O MAS AÑOS-SIN VARIEDAD	S	2,93	0,00
160000026298523	14-900-098-00006-0015	62000	PASTOS PERMANENTES DE 5 O MAS AÑOS-SIN VARIEDAD	S	3,71	0,00
160000026298530	14-900-098-00006-0016	62000	PASTOS PERMANENTES DE 5 O MAS AÑOS-SIN VARIEDAD	S	0,30	0,00
160000026298522	14-900-098-00006-0017	62000	PASTOS PERMANENTES DE 5 O MAS AÑOS-SIN VARIEDAD	S	1,96	0,00
160000026298520	14-900-098-00006-0018	62000	PASTOS PERMANENTES DE 5 O MAS AÑOS-SIN VARIEDAD	S	0,07	0,00

Porcentaje de carga ganadera con especies rumiantes PUNTOS: 3,00 100.0%

EXPLOTACIÓN	ESPECIE	RUMIANTE	UGMs
ES140210000971	BOVINA	SI	139.88

Porcentaje de carga ganadera con especies ovina PUNTOS: 0,00 0.0%

<u>EXPLOTACIÓN</u>	<u>ESPECIE</u>	<u>OVINA</u>	<u>UGMs</u>
ES140210000971	BOVINA	NO	139.88

Pendiente media de la explotación

PUNTOS: 3,00 40.95%

<u>REF.</u>	<u>REFERENCIA SIGPAC</u>	<u>CULTIVO</u>	<u>DESCRIPCIÓN CULTIVO</u>	<u>S/R</u>	<u>PENDIENTE MEDIA (%)</u>	<u>SUP. PROPUESTA (ha)</u>
1600000026298519	14-900-098-00006-0005	62000	PASTOS PERMANENTES DE 5 O MAS AÑOS-SIN VARIEDAD	S	43,86	2,95
1600000026298514	14-900-098-00006-0005	62000	PASTOS PERMANENTES DE 5 O MAS AÑOS-SIN VARIEDAD	S	43,86	36,13
1600000026298529	14-900-098-00006-0012	62000	PASTOS PERMANENTES DE 5 O MAS AÑOS-SIN VARIEDAD	S	34,84	3,12
1600000026298521	14-900-098-00006-0013	62000	PASTOS PERMANENTES DE 5 O MAS AÑOS-SIN VARIEDAD	S	24,89	2,93
1600000026298523	14-900-098-00006-0015	62000	PASTOS PERMANENTES DE 5 O MAS AÑOS-SIN VARIEDAD	S	27,75	3,71
1600000026298530	14-900-098-00006-0016	62000	PASTOS PERMANENTES DE 5 O MAS AÑOS-SIN VARIEDAD	S	15,36	0,30
1600000026298522	14-900-098-00006-0017	62000	PASTOS PERMANENTES DE 5 O MAS AÑOS-SIN VARIEDAD	S	45,12	1,96
1600000026298520	14-900-098-00006-0018	62000	PASTOS PERMANENTES DE 5 O MAS AÑOS-SIN VARIEDAD	S	54,18	0,07



<u>APELLIDOS Y NOMBRE / RAZÓN SOCIAL</u>	<u>NIF</u>	<u>EXPEDIENTE</u>	<u>PROPUESTA</u>
GOMEZ NEVADO LUCIO FELIX	30513642W	3034475	ADMITIDO
<u>SOLICITA ACTUACIÓN 1</u>	<u>SOLICITA ACTUACIÓN 2</u>	<u>PROPUESTA ACTUACIÓN 2</u>	<u>SOLICITA ACTUACIÓN 3</u>
NO	SI	ADMITIDO	NO

DETALLE DE ACTUACIÓN 2

IMPORTES POR ANUALIDAD

	<u>SUPERFICIE PROPUESTA</u>	<u>SUPERFICIE SUBVENCIONABLE</u>	<u>2016</u>	<u>2017</u>	<u>2018</u>	<u>2019</u>	<u>2020</u>
IMPORTE MÁXIMO	16,21	16,21	1.538,49 €	1.538,49 €	1.538,49 €	1.538,49 €	1.538,49 €
IMPORTE MEDIO DE TRANSFERENCIA (€/ha)			94,91 €	94,91 €	94,91 €	94,91 €	94,91 €

RECINTOS PROPUESTOS

<u>REF.</u>	<u>REFERENCIA SIGPAC</u>	<u>CULTIVO</u>	<u>DESCRIPCIÓN CULTIVO</u>	<u>S/R</u>	<u>PEND. MEDIA (%)</u>	<u>SUP. DEC. (ha)</u>	<u>SUP. BRUTA (ha)</u>	<u>CAP (%)</u>	<u>SUP. NETA (ha)</u>	<u>SUP. DEC. ADMIN. (ha)</u>	<u>SUP. CAMPO (ha)</u>	<u>SUP. CALC. (ha)</u>
160000026197607	14-062-003-00208-0001	62000	PASTOS PERMANENTES DE 5 O MAS AÑOS-SIN VARIEDAD	S	10,95	3,03	4,04	75,00	3,03	3,03		3,03
160000026197632	14-062-003-00030-0002	62000	PASTOS PERMANENTES DE 5 O MAS AÑOS-SIN VARIEDAD	S	10,52	13,18	15,50	85,00	13,18	13,18		13,18

INCIDENCIAS

INCIDENCIA DESCRIPCIÓN

80866 La superficie que figura en la capa de formación adhesionada para el recinto, es inferior a la superficie por la que se solicita la ayuda para el recinto
 Ref:160000026197632 Recinto:14-062-003-00030-002 Cultivo:62000 PASTOS PERMANENTES DE 5 O MAS AÑOS-SIN VARIEDAD
 Secano Sup. Dec. Adm.:15,65 Sup. Censo Bruta:15,5

DETALLE DE SUPERFICIE DE FORMACIÓN ADEHESADA EN EL CENSO DE DEHESAS

<u>REF.</u>	<u>REFERENCIA SIGPAC</u>	<u>SUP. BRUTA (ha)</u>	<u>CAP (%)</u>	<u>SUP. NETA (ha)</u>
160000026197599	14-051-007-00008-0002	26,11	100,00	26,11
160000026197600	14-062-003-00059-0001	0,58	100,00	0,58
160000026197601	14-051-009-00145-0001	1,03	100,00	1,03
160000026197604	14-062-035-00314-0001	2,29	100,00	2,29
160000026197605	14-062-003-00205-0001	0,89	85,00	0,76
160000026197606	14-062-003-00206-0001	4,87	85,00	4,14
160000026197607	14-062-003-00208-0001	4,04	75,00	3,03
160000026197608	14-062-003-00017-0001	2,15	100,00	2,15
160000026197609	14-051-009-00113-0001	1,01	100,00	1,01
160000026197610	14-062-003-00060-0001	3,84	100,00	3,84
160000026197611	14-051-009-00145-0001	0,61	100,00	0,61
160000026197612	14-051-009-00146-0001	2,28	100,00	2,28
160000026197613	14-051-009-00147-0002	2,24	100,00	2,24
160000026197614	14-062-035-00310-0001	0,67	100,00	0,67
160000026197615	14-051-009-00149-0001	1,28	100,00	1,28
160000026197616	14-051-009-00150-0001	1,39	100,00	1,39
160000026197617	14-051-011-00076-0004	18,69	100,00	18,69
160000026197619	14-062-003-00203-0003	8,17	85,00	6,95
160000026197620	14-062-003-00204-0001	4,66	85,00	3,96
160000026197621	14-062-003-00202-0001	1,24	100,00	1,24
160000026197622	14-051-007-00008-0003	4,37	100,00	4,37
160000026197624	14-062-035-00289-0001	1,53	100,00	1,53
160000026197625	14-051-007-00009-0003	45,11	100,00	45,11
160000026197626	14-062-003-00030-0003	0,78	100,00	0,78
160000026197627	14-062-035-00307-0001	1,66	100,00	1,66
160000026197628	14-051-009-00145-0001	3,23	100,00	3,23
160000026197632	14-062-003-00030-0002	15,50	85,00	13,18
160000026197633	14-062-035-00296-0001	1,09	100,00	1,09
TOTAL		161,31		155,20



RESUMEN CRITERIOS DE SELECCIÓN

10.1.3 Conservación y mejora de pastos en sistemas de dehesas. PUNTOS: 8,00

	PUNTOS	
Plan de Gestión Integral de Dehesas oficialmente aprobado	0,00	N
Porcentaje de superficie determinada en Red Natura 2000	0,00	0.0%
Tener suscrito o haber tenido suscrito convenio de colaboración con el proyecto LIFE+	0,00	N
Porcentaje de superficie determinada de la explotación bajo sistemas de producción integrada ganadera o producción ecológica	4,00	100.0%
Porcentaje de carga ganadera con especies rumiantes	2,00	93.34%
Porcentaje de carga ganadera con especies ovina	0,00	0.0%
Pendiente media de la explotación	2,00	10.6%

DETALLE CRITERIOS DE SELECCIÓN

10.1.3 Conservación y mejora de pastos en sistemas de dehesas. PUNTOS: 8,00

Plan de Gestión Integral de Dehesas oficialmente aprobado	PUNTOS:	0,00	N			
Porcentaje de superficie determinada en Red Natura 2000	PUNTOS:	0,00	0.0%			
		<u>SUP. PROPUESTA (ha)</u>	<u>SUP. CUMPLE (ha)</u>			
<u>REF.</u>	<u>REFERENCIA SIGPAC</u>	<u>CULTIVO</u>	<u>DESCRIPCIÓN CULTIVO</u>	<u>S/R</u>		
160000026197632	14-062-003-00030-0002	62000	PASTOS PERMANENTES DE 5 O MAS AÑOS-SIN VARIEDAD	S	13,18	0,00
160000026197607	14-062-003-00208-0001	62000	PASTOS PERMANENTES DE 5 O MAS AÑOS-SIN VARIEDAD	S	3,03	0,00
Tener suscrito o haber tenido suscrito convenio de colaboración con el proyecto LIFE+	PUNTOS:	0,00	N			
Porcentaje de superficie determinada de la explotación bajo sistemas de producción integrada ganadera o producción ecológica	PUNTOS:	4,00	100.0%			

					<u>SUP. PROPUESTA (ha)</u>	<u>SUP. CUMPLE (ha)</u>
<u>REF.</u>	<u>REFERENCIA SIGPAC</u>	<u>CULTIVO</u>	<u>DESCRIPCIÓN CULTIVO</u>	<u>S/R</u>		
160000026197632	14-062-003-00030-0002	62000	PASTOS PERMANENTES DE 5 O MAS AÑOS-SIN VARIEDAD	S	13,18	13,18
160000026197607	14-062-003-00208-0001	62000	PASTOS PERMANENTES DE 5 O MAS AÑOS-SIN VARIEDAD	S	3,03	3,03

Porcentaje de carga ganadera con especies rumiantes PUNTOS: 2,00 93.34%

<u>EXPLOTACIÓN</u>	<u>ESPECIE</u>	<u>RUMIANTE</u>	<u>UGMs</u>
ES140510000717	BOVINA	SI	55.82
ES140510000779	PORCINO	NO	1.49
ES140620000038	BOVINA	SI	24.99
ES140620000038	CAPRINA	SI	0
ES140620000038	PORCINO	NO	4.28

Porcentaje de carga ganadera con especies ovina PUNTOS: 0,00 0.0%

<u>EXPLOTACIÓN</u>	<u>ESPECIE</u>	<u>OVINA</u>	<u>UGMs</u>
ES140510000717	BOVINA	NO	55.82
ES140510000779	PORCINO	NO	1.49
ES140620000038	BOVINA	NO	24.99
ES140620000038	CAPRINA	NO	0
ES140620000038	PORCINO	NO	4.28

Pendiente media de la explotación PUNTOS: 2,00 10.6%

REF.	REFERENCIA SIGPAC	CULTIVO	DESCRIPCIÓN CULTIVO	S/R	PENDIENTE MEDIA (%)	SUP. PROPUESTA (ha)
160000026197632	14-062-003-00030-0002	62000	PASTOS PERMANENTES DE 5 O MAS AÑOS-SIN VARIEDAD	S	10,52	13,18
160000026197607	14-062-003-00208-0001	62000	PASTOS PERMANENTES DE 5 O MAS AÑOS-SIN VARIEDAD	S	10,95	3,03



<u>APELLIDOS Y NOMBRE / RAZÓN SOCIAL</u>	<u>NIF</u>	<u>EXPEDIENTE</u>	<u>PROPUESTA</u>
GOMEZ RAMIRO MARIA ROSARIO	30203174B	3033219	ADMITIDO
<u>SOLICITA ACTUACIÓN 1</u>	<u>SOLICITA ACTUACIÓN 2</u>	<u>PROPUESTA ACTUACIÓN 2</u>	<u>SOLICITA ACTUACIÓN 3</u>
NO	SI	ADMITIDO	NO

DETALLE DE ACTUACIÓN 2

IMPORTES POR ANUALIDAD

	<u>SUPERFICIE PROPUESTA</u>	<u>SUPERFICIE SUBVENCIONABLE</u>	<u>2016</u>	<u>2017</u>	<u>2018</u>	<u>2019</u>	<u>2020</u>
IMPORTE MÁXIMO	28,87	28,87	2.740,05 €	2.740,05 €	2.740,05 €	2.740,05 €	2.740,05 €
IMPORTE MEDIO DE TRANSFERENCIA (€/ha)			94,91 €	94,91 €	94,91 €	94,91 €	94,91 €

RECINTOS PROPUESTOS

<u>REF.</u>	<u>REFERENCIA SIGPAC</u>	<u>CULTIVO</u>	<u>DESCRIPCIÓN CULTIVO</u>	<u>S/R</u>	<u>PEND. MEDIA (%)</u>	<u>SUP. DEC. (ha)</u>	<u>SUP. BRUTA (ha)</u>	<u>CAP (%)</u>	<u>SUP. NETA (ha)</u>	<u>SUP. DEC. ADMIN. (ha)</u>	<u>SUP. CAMPO (ha)</u>	<u>SUP. CALC. (ha)</u>
1600000010185914	14-069-008-00007-0004	62000	PASTOS PERMANENTES DE 5 O MAS AÑOS-SIN VARIEDAD	S	7,44	11,06	11,06	100,00	11,06	11,06		11,06
1600000010185915	14-069-008-00007-0004	62000	PASTOS PERMANENTES DE 5 O MAS AÑOS-SIN VARIEDAD	S	7,44	17,81	17,81	100,00	17,81	17,81		17,81

DETALLE DE SUPERFICIE DE FORMACIÓN ADEHESADA EN EL CENSO DE DEHESAS

<u>REF.</u>	<u>REFERENCIA SIGPAC</u>	<u>SUP. BRUTA (ha)</u>	<u>CAP (%)</u>	<u>SUP. NETA (ha)</u>
1600000010185913	14-069-008-00007-0004	52,13	100,00	52,13
1600000010185914	14-069-008-00007-0004	11,06	100,00	11,06
1600000010185915	14-069-008-00007-0004	17,81	100,00	17,81
1600000010185920	14-069-008-00007-0006	0,05	100,00	0,05
1600000010185923	14-069-008-00007-0008	1,30	100,00	1,30
1600000010185926	14-069-008-00007-0009	0,08	100,00	0,08
TOTAL		82,43		82,43

RESUMEN CRITERIOS DE SELECCIÓN

10.1.3 Conservación y mejora de pastos en sistemas de dehesas. PUNTOS: 1,00

	<u>PUNTOS</u>	
Plan de Gestión Integral de Dehesas oficialmente aprobado	0,00	N
Porcentaje de superficie determinada en Red Natura 2000	0,00	0.0%
Tener suscrito o haber tenido suscrito convenio de colaboración con el proyecto LIFE+	0,00	N
Porcentaje de superficie determinada de la explotación bajo sistemas de producción integrada ganadera o producción ecológica	0,00	0.0%
Porcentaje de carga ganadera con especies rumiantes	0,00	36.46%
Porcentaje de carga ganadera con especies ovina	0,00	0.0%
Pendiente media de la explotación	1,00	7.44%



DETALLE CRITERIOS DE SELECCIÓN

10.1.3 Conservación y mejora de pastos en sistemas de dehesas.

PUNTOS: 1,00

Plan de Gestión Integral de Dehesas oficialmente aprobado

PUNTOS: 0,00 N

Porcentaje de superficie determinada en Red Natura 2000

PUNTOS: 0,00 0.0%

REF.	REFERENCIA SIGPAC	CULTIVO	DESCRIPCIÓN CULTIVO	S/R	SUP. PROPUESTA (ha)	SUP. CUMPLE (ha)
1600000010185914	14-069-008-00007-0004	62000	PASTOS PERMANENTES DE 5 O MAS AÑOS-SIN VARIEDAD	S	11,06	0,00
1600000010185915	14-069-008-00007-0004	62000	PASTOS PERMANENTES DE 5 O MAS AÑOS-SIN VARIEDAD	S	17,81	0,00

Tener suscrito o haber tenido suscrito convenio de colaboración con el proyecto LIFE+

PUNTOS: 0,00 N

Porcentaje de superficie determinada de la explotación bajo sistemas de producción integrada ganadera o producción ecológica

PUNTOS: 0,00 0.0%

REF.	REFERENCIA SIGPAC	CULTIVO	DESCRIPCIÓN CULTIVO	S/R	SUP. PROPUESTA (ha)	SUP. CUMPLE (ha)
1600000010185915	14-069-008-00007-0004	62000	PASTOS PERMANENTES DE 5 O MAS AÑOS-SIN VARIEDAD	S	17,81	0,00
1600000010185914	14-069-008-00007-0004	62000	PASTOS PERMANENTES DE 5 O MAS AÑOS-SIN VARIEDAD	S	11,06	0,00

Porcentaje de carga ganadera con especies rumiantes

PUNTOS: 0,00 36.46%

EXPLORACIÓN	ESPECIE	RUMIANTE	UGMs
ES140690000020	BOVINA	SI	53.17
ES140690000020	PORCINO	NO	92.66

Porcentaje de carga ganadera con especies ovina

PUNTOS: 0,00 0.0%

EXPLORACIÓN	ESPECIE	OVINA	UGMs
ES140690000020	BOVINA	NO	53.17
ES140690000020	PORCINO	NO	92.66

Pendiente media de la explotación

PUNTOS: 1,00 7.44%

REF.	REFERENCIA SIGPAC	CULTIVO	DESCRIPCIÓN CULTIVO	S/R	PENDIENTE MEDIA (%)	SUP. PROPUESTA (ha)
1600000010185915	14-069-008-00007-0004	62000	PASTOS PERMANENTES DE 5 O MAS AÑOS-SIN VARIEDAD	S	7,44	17,81
1600000010185914	14-069-008-00007-0004	62000	PASTOS PERMANENTES DE 5 O MAS AÑOS-SIN VARIEDAD	S	7,44	11,06



<u>APELLIDOS Y NOMBRE / RAZÓN SOCIAL</u>	<u>NIF</u>	<u>EXPEDIENTE</u>	<u>PROPUESTA</u>
GOMEZ ROMERO JOSE	80142799N	3043568	ADMITIDO
<u>SOLICITA ACTUACIÓN 1</u>	<u>SOLICITA ACTUACIÓN 2</u>	<u>PROPUESTA ACTUACIÓN 2</u>	<u>SOLICITA ACTUACIÓN 3</u>
NO	SI	ADMITIDO	NO

DETALLE DE ACTUACIÓN 2

IMPORTES POR ANUALIDAD

	<u>SUPERFICIE PROPUESTA</u>	<u>SUPERFICIE SUBVENCIONABLE</u>	<u>2016</u>	<u>2017</u>	<u>2018</u>	<u>2019</u>	<u>2020</u>
IMPORTE MÁXIMO	44,28	44,28	4.202,61 €	4.202,61 €	4.202,61 €	4.202,61 €	4.202,61 €
IMPORTE MEDIO DE TRANSFERENCIA (€/ha)			94,91 €	94,91 €	94,91 €	94,91 €	94,91 €

RECINTOS PROPUESTOS

<u>REF.</u>	<u>REFERENCIA SIGPAC</u>	<u>CULTIVO</u>	<u>DESCRIPCIÓN CULTIVO</u>	<u>S/R</u>	<u>PEND. MEDIA (%)</u>	<u>SUP. DEC. (ha)</u>	<u>SUP. BRUTA (ha)</u>	<u>CAP (%)</u>	<u>SUP. NETA (ha)</u>	<u>SUP. DEC. ADMIN. (ha)</u>	<u>SUP. CAMPO (ha)</u>	<u>SUP. CALC. (ha)</u>
1600000026303852	14-051-008-00013-0001	63000	PASTOS DE MENOS DE 5 AÑOS-SIN VARIEDAD	S	5,06	51,34	44,28	100,00	44,28	44,28		44,28
1600000026303856	14-051-008-00014-0001	62000	PASTOS PERMANENTES DE 5 O MAS AÑOS-SIN VARIEDAD	S	5,03	0,92	0,00	100,00	0,00	0,00		0,00


INCIDENCIAS

INCIDENCIA DESCRIPCIÓN

80866 La superficie que figura en la capa de formación adehesada para el recinto, es inferior a la superficie por la que se solicita la ayuda para el recinto
 Ref:1600000026303852 Recinto:14-051-008-00013-001 Cultivo:63000 PASTOS DE MENOS DE 5 AÑOS-SIN VARIEDAD Secano Sup. Dec. Adm.:51,34 Sup. Censo Bruta:44,28
 Ref:1600000026303856 Recinto:14-051-008-00014-001 Cultivo:62000 PASTOS PERMANENTES DE 5 O MAS AÑOS-SIN VARIEDAD Secano Sup. Dec. Adm.:0,92 Sup. Censo Bruta:0

DETALLE DE SUPERFICIE DE FORMACIÓN ADEHESADA EN EL CENSO DE DEHESAS

<u>REF.</u>	<u>REFERENCIA SIGPAC</u>	<u>SUP. BRUTA (ha)</u>	<u>CAP (%)</u>	<u>SUP. NETA (ha)</u>
1600000026303842	14-051-005-00012-0001	1,77	100,00	1,77
1600000026303844	14-051-005-00015-0001	2,85	100,00	2,85
1600000026303845	14-051-008-00004-0001	37,45	100,00	37,45
1600000026303849	14-051-005-00020-0002	1,96	100,00	1,96
1600000026303850	14-051-005-00018-0001	1,20	100,00	1,20
1600000026303851	14-051-008-00012-0002	39,26	100,00	39,26
1600000026303852	14-051-008-00013-0001	44,28	100,00	44,28
1600000026303853	14-051-009-00019-0004	0,24	100,00	0,24
1600000026303854	14-051-009-00148-0002	11,23	100,00	11,23
1600000026303857	14-051-005-00015-0001	3,91	100,00	3,91
1600000026303858	14-051-009-00081-0001	0,08	100,00	0,08
1600000026303859	14-051-008-00011-0001	1,37	100,00	1,37
1600000026303860	14-051-019-00093-0001	1,54	100,00	1,54
1600000026303861	14-051-019-00094-0001	1,27	100,00	1,27
1600000026303862	14-062-030-00177-0004	4,34	100,00	4,34
1600000026303863	14-062-030-00149-0001	1,41	100,00	1,41
1600000026303864	14-051-009-00082-0003	0,92	100,00	0,92
1600000026303865	14-051-019-00095-0001	2,21	100,00	2,21
1600000026303866	14-051-009-00019-0004	0,57	100,00	0,57
1600000026303867	14-062-030-00199-0001	0,89	100,00	0,89
1600000026303868	14-062-030-00178-0001	2,26	100,00	2,26
1600000026303869	14-051-007-00015-0005	3,66	100,00	3,66
1600000026303870	14-051-009-00082-0003	0,75	100,00	0,75
1600000026303871	14-051-009-00082-0003	1,55	100,00	1,55
1600000026303872	14-051-009-00148-0005	0,12	55,00	0,06
1600000026303873	14-051-019-00092-0001	1,86	100,00	1,86
1600000026303880	14-051-009-00019-0004	9,80	100,00	9,80
1600000026303881	14-051-009-00018-0001	6,96	100,00	6,96
1600000026303882	14-051-005-00021-0001	0,39	100,00	0,39
1600000026303884	14-051-009-00082-0006	0,15	55,00	0,08
TOTAL		186,25		186,12



RESUMEN CRITERIOS DE SELECCIÓN

10.1.3 Conservación y mejora de pastos en sistemas de dehesas. PUNTOS: 2,00

	PUNTOS	
Plan de Gestión Integral de Dehesas oficialmente aprobado	0,00	N
Porcentaje de superficie determinada en Red Natura 2000	0,00	0.0%
Tener suscrito o haber tenido suscrito convenio de colaboración con el proyecto LIFE+	0,00	N
Porcentaje de superficie determinada de la explotación bajo sistemas de producción integrada ganadera o producción ecológica	0,00	0.0%
Porcentaje de carga ganadera con especies rumiantes	1,00	66.2%
Porcentaje de carga ganadera con especies ovina	0,00	0.0%
Pendiente media de la explotación	1,00	5.06%

DETALLE CRITERIOS DE SELECCIÓN

10.1.3 Conservación y mejora de pastos en sistemas de dehesas. PUNTOS: 2,00

Plan de Gestión Integral de Dehesas oficialmente aprobado	PUNTOS: 0,00	N
Porcentaje de superficie determinada en Red Natura 2000	PUNTOS: 0,00	0.0%

REF.	REFERENCIA SIGPAC	CULTIVO	DESCRIPCIÓN CULTIVO	S/R	SUP. PROPUESTA (ha)	SUP. CUMPLE (ha)
1600000026303852	14-051-008-00013-0001	63000	PASTOS DE MENOS DE 5 AÑOS-SIN VARIEDAD	S	44,28	0,00
1600000026303856	14-051-008-00014-0001	62000	PASTOS PERMANENTES DE 5 O MAS AÑOS-SIN VARIEDAD	S	0,00	0,00

Tener suscrito o haber tenido suscrito convenio de colaboración con el proyecto LIFE+	PUNTOS: 0,00	N
Porcentaje de superficie determinada de la explotación bajo sistemas de producción integrada ganadera o producción ecológica	PUNTOS: 0,00	0.0%

REF.	REFERENCIA SIGPAC	CULTIVO	DESCRIPCIÓN CULTIVO	S/R	SUP. PROPUESTA (ha)	SUP. CUMPLE (ha)
1600000026303852	14-051-008-00013-0001	63000	PASTOS DE MENOS DE 5 AÑOS-SIN VARIEDAD	S	44,28	0,00
1600000026303856	14-051-008-00014-0001	62000	PASTOS PERMANENTES DE 5 O MAS AÑOS-SIN VARIEDAD	S	0,00	0,00

Porcentaje de carga ganadera con especies rumiantes	PUNTOS: 1,00	66.2%
---	---------------------	-------

EXPLORACIÓN	ESPECIE	RUMIANTE	UGMs
ES140510000393	CAPRINA	SI	0.15
ES140510000425	CAPRINA	SI	129.03
ES140510000425	PORCINO	NO	65.97

Porcentaje de carga ganadera con especies ovina	PUNTOS: 0,00	0.0%
---	---------------------	------

EXPLORACIÓN	ESPECIE	OVINA	UGMs
ES140510000393	CAPRINA	NO	0.15
ES140510000425	CAPRINA	NO	129.03
ES140510000425	PORCINO	NO	65.97

Pendiente media de la explotación	PUNTOS: 1,00	5.06%
-----------------------------------	---------------------	-------

REF.	REFERENCIA SIGPAC	CULTIVO	DESCRIPCIÓN CULTIVO	S/R	PENDIENTE MEDIA (%)	SUP. PROPUESTA (ha)
1600000026303852	14-051-008-00013-0001	63000	PASTOS DE MENOS DE 5 AÑOS-SIN VARIEDAD	S	5,06	44,28
1600000026303856	14-051-008-00014-0001	62000	PASTOS PERMANENTES DE 5 O MAS AÑOS-SIN VARIEDAD	S	5,03	0,00

<u>APELLIDOS Y NOMBRE / RAZÓN SOCIAL</u>	<u>NIF</u>	<u>EXPEDIENTE</u>	<u>PROPUESTA</u>
GONZALEZ ACEÑA FRANCISCA	29999639A	3043569	ADMITIDO
<u>SOLICITA ACTUACIÓN 1</u>	<u>SOLICITA ACTUACIÓN 2</u>	<u>PROPUESTA ACTUACIÓN 2</u>	<u>SOLICITA ACTUACIÓN 3</u>
NO	SI	ADMITIDO	NO

DETALLE DE ACTUACIÓN 2

IMPORTES POR ANUALIDAD

	<u>SUPERFICIE PROPUESTA</u>	<u>SUPERFICIE SUBVENCIONABLE</u>	<u>2016</u>	<u>2017</u>	<u>2018</u>	<u>2019</u>	<u>2020</u>
IMPORTE MÁXIMO	49,98	49,98	4.743,60 €	4.743,60 €	4.743,60 €	4.743,60 €	4.743,60 €
IMPORTE MEDIO DE TRANSFERENCIA (€/ha)			94,91 €	94,91 €	94,91 €	94,91 €	94,91 €

RECINTOS PROPUESTOS

<u>REF.</u>	<u>REFERENCIA SIGPAC</u>	<u>CULTIVO</u>	<u>DESCRIPCIÓN CULTIVO</u>	<u>S/R</u>	<u>PEND. MEDIA (%)</u>	<u>SUP. DEC. (ha)</u>	<u>SUP. BRUTA (ha)</u>	<u>CAP (%)</u>	<u>SUP. NETA (ha)</u>	<u>SUP. DEC. ADMIN. (ha)</u>	<u>SUP. CAMPO (ha)</u>	<u>SUP. CALC. (ha)</u>
1600000026287189	14-069-067-00014-0001	62000	PASTOS PERMANENTES DE 5 O MAS AÑOS-SIN VARIEDAD	S	5,67	39,49	39,10	100,00	39,10	39,10		39,10
1600000026287213	14-069-066-00009-0002	62000	PASTOS PERMANENTES DE 5 O MAS AÑOS-SIN VARIEDAD	S	6,82	1,51	1,48	100,00	1,48	1,48		1,48
1600000026287215	14-069-066-00008-0003	62000	PASTOS PERMANENTES DE 5 O MAS AÑOS-SIN VARIEDAD	S	6,30	9,42	9,40	100,00	9,40	9,40		9,40

INCIDENCIAS

INCIDENCIA DESCRIPCIÓN

80866	La superficie que figura en la capa de formación adhesionada para el recinto, es inferior a la superficie por la que se solicita la ayuda para el recinto Ref:1600000026287189 Recinto:14-069-067-00014-001 Cultivo:62000 PASTOS PERMANENTES DE 5 O MAS AÑOS-SIN VARIEDAD Secano Sup. Dec. Adm.:39,49 Sup. Censo Bruta:39,1 Ref:1600000026287213 Recinto:14-069-066-00009-002 Cultivo:62000 PASTOS PERMANENTES DE 5 O MAS AÑOS-SIN VARIEDAD Secano Sup. Dec. Adm.:1,51 Sup. Censo Bruta:1,48 Ref:1600000026287215 Recinto:14-069-066-00008-003 Cultivo:62000 PASTOS PERMANENTES DE 5 O MAS AÑOS-SIN VARIEDAD Secano Sup. Dec. Adm.:9,42 Sup. Censo Bruta:9,4
-------	---

DETALLE DE SUPERFICIE DE FORMACIÓN ADEHESADA EN EL CENSO DE DEHESAS

<u>REF.</u>	<u>REFERENCIA SIGPAC</u>	<u>SUP. BRUTA (ha)</u>	<u>CAP (%)</u>	<u>SUP. NETA (ha)</u>
1600000026287189	14-069-067-00014-0001	39,10	100,00	39,10
1600000026287193	14-069-066-00009-0003	0,07	100,00	0,07
1600000026287194	14-069-064-00001-0001	0,15	100,00	0,15
1600000026287195	14-069-066-00008-0003	50,50	100,00	50,50
1600000026287196	14-069-066-00008-0005	2,85	100,00	2,85
1600000026287197	14-069-066-00008-0006	0,24	100,00	0,24
1600000026287204	14-069-066-00005-0002	0,02	100,00	0,02
1600000026287211	14-069-066-00005-0001	18,64	100,00	18,64
1600000026287212	14-069-066-00005-0004	3,83	100,00	3,83
1600000026287213	14-069-066-00009-0002	1,48	100,00	1,48
1600000026287214	14-069-066-00009-0002	5,83	100,00	5,83
1600000026287215	14-069-066-00008-0003	9,40	100,00	9,40
TOTAL		132,11		132,11

RESUMEN CRITERIOS DE SELECCIÓN

10.1.3 Conservación y mejora de pastos en sistemas de dehesas.

PUNTOS: 3,00

	<u>PUNTOS</u>	
Plan de Gestión Integral de Dehesas oficialmente aprobado	0,00	N
Porcentaje de superficie determinada en Red Natura 2000	0,00	0.0%
Tener suscrito o haber tenido suscrito convenio de colaboración con el proyecto LIFE+	0,00	N
Porcentaje de superficie determinada de la explotación bajo sistemas de producción integrada ganadera o producción ecológica	0,00	0.0%
Porcentaje de carga ganadera con especies rumiantes	2,00	92.0%
Porcentaje de carga ganadera con especies ovina	0,00	0.0%
Pendiente media de la explotación	1,00	5.82%

DETALLE CRITERIOS DE SELECCIÓN

10.1.3 Conservación y mejora de pastos en sistemas de dehesas.

PUNTOS: 3,00

Plan de Gestión Integral de Dehesas oficialmente aprobado

PUNTOS: 0,00 N

Porcentaje de superficie determinada en Red Natura 2000

PUNTOS: 0,00 0.0%

REF.	REFERENCIA SIGPAC	CULTIVO	DESCRIPCIÓN CULTIVO	S/R	SUP. PROPUESTA (ha)	SUP. CUMPLE (ha)
160000026287215	14-069-066-00008-0003	62000	PASTOS PERMANENTES DE 5 O MAS AÑOS-SIN VARIEDAD	S	9,40	0,00
160000026287213	14-069-066-00009-0002	62000	PASTOS PERMANENTES DE 5 O MAS AÑOS-SIN VARIEDAD	S	1,48	0,00
160000026287189	14-069-067-00014-0001	62000	PASTOS PERMANENTES DE 5 O MAS AÑOS-SIN VARIEDAD	S	39,10	0,00

Tener suscrito o haber tenido suscrito convenio de colaboración con el proyecto LIFE+

PUNTOS: 0,00 N

Porcentaje de superficie determinada de la explotación bajo sistemas de producción integrada ganadera o producción ecológica

PUNTOS: 0,00 0.0%

REF.	REFERENCIA SIGPAC	CULTIVO	DESCRIPCIÓN CULTIVO	S/R	SUP. PROPUESTA (ha)	SUP. CUMPLE (ha)
160000026287215	14-069-066-00008-0003	62000	PASTOS PERMANENTES DE 5 O MAS AÑOS-SIN VARIEDAD	S	9,40	0,00
160000026287213	14-069-066-00009-0002	62000	PASTOS PERMANENTES DE 5 O MAS AÑOS-SIN VARIEDAD	S	1,48	0,00
160000026287189	14-069-067-00014-0001	62000	PASTOS PERMANENTES DE 5 O MAS AÑOS-SIN VARIEDAD	S	39,10	0,00

Porcentaje de carga ganadera con especies rumiantes

PUNTOS: 2,00 92.0%

EXPLOTACIÓN	ESPECIE	RUMIANTE	UGMs
ES140690001042	CAPRINA	SI	71.4
ES140690001042	PORCINO	NO	6.21

Porcentaje de carga ganadera con especies ovina

PUNTOS: 0,00 0.0%

EXPLOTACIÓN	ESPECIE	OVINA	UGMs
ES140690001042	CAPRINA	NO	71.4
ES140690001042	PORCINO	NO	6.21

Pendiente media de la explotación

PUNTOS: 1,00 5.82%

REF.	REFERENCIA SIGPAC	CULTIVO	DESCRIPCIÓN CULTIVO	S/R	PENDIENTE MEDIA (%)	SUP. PROPUESTA (ha)
160000026287215	14-069-066-00008-0003	62000	PASTOS PERMANENTES DE 5 O MAS AÑOS-SIN VARIEDAD	S	6,30	9,40
160000026287213	14-069-066-00009-0002	62000	PASTOS PERMANENTES DE 5 O MAS AÑOS-SIN VARIEDAD	S	6,82	1,48
160000026287189	14-069-067-00014-0001	62000	PASTOS PERMANENTES DE 5 O MAS AÑOS-SIN VARIEDAD	S	5,67	39,10



<u>APELLIDOS Y NOMBRE / RAZÓN SOCIAL</u>	<u>NIF</u>	<u>EXPEDIENTE</u>	<u>PROPUESTA</u>
GONZALEZ DE CANALES NAVARRO MARIA	29922571P	3041175	ADMITIDO
<u>SOLICITA ACTUACIÓN 1</u>	<u>SOLICITA ACTUACIÓN 2</u>	<u>PROPUESTA ACTUACIÓN 2</u>	<u>SOLICITA ACTUACIÓN 3</u>
NO	SI	ADMITIDO	NO

DETALLE DE ACTUACIÓN 2

IMPORTES POR ANUALIDAD

	<u>SUPERFICIE PROPUESTA</u>	<u>SUPERFICIE SUBVENCIONABLE</u>	<u>2016</u>	<u>2017</u>	<u>2018</u>	<u>2019</u>	<u>2020</u>
IMPORTE MÁXIMO	34,53	34,53	3.277,24 €	3.277,24 €	3.277,24 €	3.277,24 €	3.277,24 €
IMPORTE MEDIO DE TRANSFERENCIA (€/ha)			94,91 €	94,91 €	94,91 €	94,91 €	94,91 €

RECINTOS PROPUESTOS

<u>REF.</u>	<u>REFERENCIA SIGPAC</u>	<u>CULTIVO</u>	<u>DESCRIPCIÓN CULTIVO</u>	<u>S/R</u>	<u>PEND. MEDIA (%)</u>	<u>SUP. DEC. (ha)</u>	<u>SUP. BRUTA (ha)</u>	<u>CAP (%)</u>	<u>SUP. NETA (ha)</u>	<u>SUP. DEC. ADMIN. (ha)</u>	<u>SUP. CAMPO (ha)</u>	<u>SUP. CALC. (ha)</u>
160000026100688	14-026-011-00044-0013	62000	PASTOS PERMANENTES DE 5 O MAS AÑOS-SIN VARIEDAD	S	19,46	15,71	13,02	45,00	5,86	5,86		5,86
160000026100696	14-026-011-00044-0012	62000	PASTOS PERMANENTES DE 5 O MAS AÑOS-SIN VARIEDAD	S	20,23	33,91	33,73	85,00	28,67	28,67		28,67

INCIDENCIAS

INCIDENCIA DESCRIPCIÓN

80866	La superficie que figura en la capa de formación adhesionada para el recinto, es inferior a la superficie por la que se solicita la ayuda para el recinto Ref:160000026100688 Recinto:14-026-011-00044-013 Cultivo:62000 PASTOS PERMANENTES DE 5 O MAS AÑOS-SIN VARIEDAD Secano Sup. Dec. Adm.:34,9 Sup. Censo Bruta:13,02 Ref:160000026100696 Recinto:14-026-011-00044-012 Cultivo:62000 PASTOS PERMANENTES DE 5 O MAS AÑOS-SIN VARIEDAD Secano Sup. Dec. Adm.:39,89 Sup. Censo Bruta:33,73
-------	--

DETALLE DE SUPERFICIE DE FORMACIÓN ADEHESADA EN EL CENSO DE DEHESAS

<u>REF.</u>	<u>REFERENCIA SIGPAC</u>	<u>SUP. BRUTA (ha)</u>	<u>CAP (%)</u>	<u>SUP. NETA (ha)</u>
160000026100662	14-026-011-00046-0002	22,25	75,00	16,69
160000026100663	14-026-011-00043-0007	62,52	25,00	15,63
160000026100668	14-026-011-00043-0008	0,35	0,00	0,00
160000026100688	14-026-011-00044-0013	13,02	45,00	5,86
160000026100689	14-026-011-00044-0009	0,06	75,00	0,05
160000026100690	14-026-011-00044-0012	15,55	25,00	3,89
160000026100691	14-026-011-00044-0011	0,04	25,00	0,01
160000026100695	14-026-011-00043-0006	0,21	0,00	0,00
160000026100696	14-026-011-00044-0012	33,73	85,00	28,67
160000026100700	14-026-011-00044-0001	11,74	0,00	0,00
TOTAL		159,47		70,80

RESUMEN CRITERIOS DE SELECCIÓN

10.1.3 Conservación y mejora de pastos en sistemas de dehesas. PUNTOS: 3,00

	<u>PUNTOS</u>	
Plan de Gestión Integral de Dehesas oficialmente aprobado	0,00	N
Porcentaje de superficie determinada en Red Natura 2000	0,00	0.0%
Tener suscrito o haber tenido suscrito convenio de colaboración con el proyecto LIFE+	0,00	N
Porcentaje de superficie determinada de la explotación bajo sistemas de producción integrada ganadera o producción ecológica	0,00	0.0%
Porcentaje de carga ganadera con especies rumiantes	0,00	0.0%
Porcentaje de carga ganadera con especies ovina	0,00	0.0%
Pendiente media de la explotación	3,00	20.1%



DETALLE CRITERIOS DE SELECCIÓN

10.1.3 Conservación y mejora de pastos en sistemas de dehesas. PUNTOS: 3,00

Plan de Gestión Integral de Dehesas oficialmente aprobado PUNTOS: 0,00 N

Porcentaje de superficie determinada en Red Natura 2000 PUNTOS: 0,00 0.0%

REF.	REFERENCIA SIGPAC	CULTIVO	DESCRIPCIÓN CULTIVO	S/R	SUP. PROPUESTA (ha)	SUP. CUMPLE (ha)
1600000026100696	14-026-011-00044-0012	62000	PASTOS PERMANENTES DE 5 O MAS AÑOS-SIN VARIEDAD	S	28,67	0,00
1600000026100688	14-026-011-00044-0013	62000	PASTOS PERMANENTES DE 5 O MAS AÑOS-SIN VARIEDAD	S	5,86	0,00

Tener suscrito o haber tenido suscrito convenio de colaboración con el proyecto LIFE+ PUNTOS: 0,00 N

Porcentaje de superficie determinada de la explotación bajo sistemas de producción integrada ganadera o producción ecológica PUNTOS: 0,00 0.0%

REF.	REFERENCIA SIGPAC	CULTIVO	DESCRIPCIÓN CULTIVO	S/R	SUP. PROPUESTA (ha)	SUP. CUMPLE (ha)
1600000026100696	14-026-011-00044-0012	62000	PASTOS PERMANENTES DE 5 O MAS AÑOS-SIN VARIEDAD	S	28,67	0,00
1600000026100688	14-026-011-00044-0013	62000	PASTOS PERMANENTES DE 5 O MAS AÑOS-SIN VARIEDAD	S	5,86	0,00

Porcentaje de carga ganadera con especies rumiantes PUNTOS: 0,00 0.0%

EXPLOTACIÓN	ESPECIE	RUMIANTE	UGMs
ES140260000291	PORCINO	NO	72.85

Porcentaje de carga ganadera con especies ovina PUNTOS: 0,00 0.0%

EXPLOTACIÓN	ESPECIE	OVINA	UGMs
ES140260000291	PORCINO	NO	72.85

Pendiente media de la explotación PUNTOS: 3,00 20.1%

REF.	REFERENCIA SIGPAC	CULTIVO	DESCRIPCIÓN CULTIVO	S/R	PENDIENTE MEDIA (%)	SUP. PROPUESTA (ha)
1600000026100696	14-026-011-00044-0012	62000	PASTOS PERMANENTES DE 5 O MAS AÑOS-SIN VARIEDAD	S	20,23	28,67
1600000026100688	14-026-011-00044-0013	62000	PASTOS PERMANENTES DE 5 O MAS AÑOS-SIN VARIEDAD	S	19,46	5,86



<u>APELLIDOS Y NOMBRE / RAZÓN SOCIAL</u>	<u>NIF</u>	<u>EXPEDIENTE</u>	<u>PROPUESTA</u>
GUADAMORA ASESORES SA	A14487847	3042634	ADMITIDO
<u>SOLICITA ACTUACIÓN 1</u>	<u>SOLICITA ACTUACIÓN 2</u>	<u>PROPUESTA ACTUACIÓN 2</u>	<u>SOLICITA ACTUACIÓN 3</u>
NO	SI	ADMITIDO	NO

DETALLE DE ACTUACIÓN 2

IMPORTES POR ANUALIDAD

	<u>SUPERFICIE PROPUESTA</u>	<u>SUPERFICIE SUBVENCIONABLE</u>	<u>2016</u>	<u>2017</u>	<u>2018</u>	<u>2019</u>	<u>2020</u>
IMPORTE MÁXIMO	19,72	19,72	1.871,63 €	1.871,63 €	1.871,63 €	1.871,63 €	1.871,63 €
IMPORTE MEDIO DE TRANSFERENCIA (€/ha)			94,91 €	94,91 €	94,91 €	94,91 €	94,91 €

RECINTOS PROPUESTOS

<u>REF.</u>	<u>REFERENCIA SIGPAC</u>	<u>CULTIVO</u>	<u>DESCRIPCIÓN CULTIVO</u>	<u>S/R</u>	<u>PEND. MEDIA (%)</u>	<u>SUP. DEC. (ha)</u>	<u>SUP. BRUTA (ha)</u>	<u>CAP (%)</u>	<u>SUP. NETA (ha)</u>	<u>SUP. DEC. ADMIN. (ha)</u>	<u>SUP. CAMPO (ha)</u>	<u>SUP. CALC. (ha)</u>
160000026197286	14-054-013-00017-0001	62000	PASTOS PERMANENTES DE 5 O MAS AÑOS-SIN VARIEDAD	S	4,18	19,73	40,63	48,54	19,72	19,72	49,15	19,72

INCIDENCIAS

INCIDENCIA DESCRIPCIÓN

80866 La superficie que figura en la capa de formación adehesada para el recinto, es inferior a la superficie por la que se solicita la ayuda para el recinto
 Ref:160000026197286 Recinto:14-054-013-00017-001 Cultivo:62000 PASTOS PERMANENTES DE 5 O MAS AÑOS-SIN VARIEDAD
 Secano Sup. Dec. Adm.:49,15 Sup. Censo Bruta:40,63

DETALLE DE SUPERFICIE DE FORMACIÓN ADEHESADA EN EL CENSO DE DEHESAS

<u>REF.</u>	<u>REFERENCIA SIGPAC</u>	<u>SUP. BRUTA (ha)</u>	<u>CAP (%)</u>	<u>SUP. NETA (ha)</u>
160000026197283	14-054-013-00017-0001	13,96	100,00	13,96
160000026197284	14-054-013-00024-0003	0,12	100,00	0,12
160000026197285	14-054-013-00025-0003	2,82	100,00	2,82
160000026197286	14-054-013-00017-0001	40,63	100,00	40,63
160000026197287	14-054-013-00018-0004	0,84	100,00	0,84
160000026197288	14-054-013-00024-0001	9,47	100,00	9,47
160000026197289	14-054-025-00002-0021	50,06	100,00	50,06
160000026197290	14-054-025-00002-0032	0,03	100,00	0,03
160000026197291	14-054-025-00002-0033	0,15	100,00	0,15
160000026197292	14-054-025-00002-0034	0,07	100,00	0,07
160000026197293	14-054-025-00002-0035	0,17	100,00	0,17
160000026197294	14-054-025-00002-0036	0,13	100,00	0,13
160000026197295	14-054-025-00002-0022	0,04	100,00	0,04
160000026197296	14-054-025-00002-0020	19,59	100,00	19,59
160000026197297	14-054-025-00002-0024	3,81	100,00	3,81
160000026197298	14-054-025-00002-0023	6,95	100,00	6,95
160000026197299	14-054-025-00002-0026	16,76	100,00	16,76
160000026197300	14-054-025-00002-0025	8,22	100,00	8,22
160000026197301	14-054-025-00002-0028	0,05	100,00	0,05
160000026197302	14-054-025-00002-0027	0,83	100,00	0,83
160000026197303	14-054-025-00002-0030	0,20	100,00	0,20
160000026197304	14-054-025-00002-0037	0,05	100,00	0,05
160000026197305	14-054-025-00002-0039	0,03	100,00	0,03
TOTAL		174,98		174,98



RESUMEN CRITERIOS DE SELECCIÓN

10.1.3 Conservación y mejora de pastos en sistemas de dehesas. PUNTOS: 2,00

	PUNTOS	
Plan de Gestión Integral de Dehesas oficialmente aprobado	0,00	N
Porcentaje de superficie determinada en Red Natura 2000	0,00	0.0%
Tener suscrito o haber tenido suscrito convenio de colaboración con el proyecto LIFE+	0,00	N
Porcentaje de superficie determinada de la explotación bajo sistemas de producción integrada ganadera o producción ecológica	0,00	0.0%
Porcentaje de carga ganadera con especies rumiantes	1,00	73.71%
Porcentaje de carga ganadera con especies ovina	0,00	0.0%
Pendiente media de la explotación	1,00	4.18%

DETALLE CRITERIOS DE SELECCIÓN

10.1.3 Conservación y mejora de pastos en sistemas de dehesas. PUNTOS: 2,00

Plan de Gestión Integral de Dehesas oficialmente aprobado	PUNTOS:	0,00	N
Porcentaje de superficie determinada en Red Natura 2000	PUNTOS:	0,00	0.0%

REF.	REFERENCIA SIGPAC	CULTIVO	DESCRIPCIÓN CULTIVO	S/R	SUP. PROPUESTA (ha)	SUP. CUMPLE (ha)
1600000026197286	14-054-013-00017-0001	62000	PASTOS PERMANENTES DE 5 O MAS AÑOS-SIN VARIEDAD	S	19,72	0,00

Tener suscrito o haber tenido suscrito convenio de colaboración con el proyecto LIFE+	PUNTOS:	0,00	N
Porcentaje de superficie determinada de la explotación bajo sistemas de producción integrada ganadera o producción ecológica	PUNTOS:	0,00	0.0%

REF.	REFERENCIA SIGPAC	CULTIVO	DESCRIPCIÓN CULTIVO	S/R	SUP. PROPUESTA (ha)	SUP. CUMPLE (ha)
1600000026197286	14-054-013-00017-0001	62000	PASTOS PERMANENTES DE 5 O MAS AÑOS-SIN VARIEDAD	S	19,72	0,00

Porcentaje de carga ganadera con especies rumiantes	PUNTOS:	1,00	73.71%
---	---------	------	--------


EXPLOTACIÓN	ESPECIE	RUMIANTE	UGMs
ES140540000851	BOVINA	SI	243.58
ES140540000851	PORCINO	NO	86.87

Porcentaje de carga ganadera con especies ovina	PUNTOS:	0,00	0.0%
---	---------	------	------

EXPLOTACIÓN	ESPECIE	OVINA	UGMs
ES140540000851	BOVINA	NO	243.58
ES140540000851	PORCINO	NO	86.87

Pendiente media de la explotación	PUNTOS:	1,00	4.18%
-----------------------------------	---------	------	-------

REF.	REFERENCIA SIGPAC	CULTIVO	DESCRIPCIÓN CULTIVO	S/R	PENDIENTE MEDIA (%)	SUP. PROPUESTA (ha)
1600000026197286	14-054-013-00017-0001	62000	PASTOS PERMANENTES DE 5 O MAS AÑOS-SIN VARIEDAD	S	4,18	19,72



<u>APELLIDOS Y NOMBRE / RAZÓN SOCIAL</u>	<u>NIF</u>	<u>EXPEDIENTE</u>	<u>PROPUESTA</u>
GUTIERREZ GUTIERREZ MIGUEL	75697574C	3043577	ADMITIDO
<u>SOLICITA ACTUACIÓN 1</u>	<u>SOLICITA ACTUACIÓN 2</u>	<u>PROPUESTA ACTUACIÓN 2</u>	<u>SOLICITA ACTUACIÓN 3</u>
NO	SI	ADMITIDO	NO

DETALLE DE ACTUACIÓN 2

IMPORTES POR ANUALIDAD

	<u>SUPERFICIE PROPUESTA</u>	<u>SUPERFICIE SUBVENCIONABLE</u>	2016	2017	2018	2019	2020
IMPORTE MÁXIMO	7,66	7,66	727,01 €	727,01 €	727,01 €	727,01 €	727,01 €
IMPORTE MEDIO DE TRANSFERENCIA (€/ha)			94,91 €	94,91 €	94,91 €	94,91 €	94,91 €

INCIDENCIAS

INCIDENCIA DESCRIPCIÓN

- 224 La superficie de cruce total de productos de la agrupación Pastos permanentes sobre un mismo recinto en una misma solicitud, no puede superar la superficie total admisible de pastos.
 Ref:1600000026192802 Recinto:14-069-051-00042-006 Cultivo:62000 PASTOS PERMANENTES DE 5 O MAS AÑOS-SIN VARIEDAD Secano Superficie admisible de pastos del recinto según SIGPAC.:129 Suma de superficies de cruce netas declaradas para este recinto por el solicitante.:234 Exceso de superficie (Hectáreas):1,05
 Ref:1600000026192816 Recinto:14-069-052-00032-001 Cultivo:62000 PASTOS PERMANENTES DE 5 O MAS AÑOS-SIN VARIEDAD Secano Superficie admisible de pastos del recinto según SIGPAC.:1442 Suma de superficies de cruce netas declaradas para este recinto por el solicitante.:2228 Exceso de superficie (Hectáreas):7,86
- 80856 No cumple con la superficie mínima de cultivo elegible para solicitar la operación.
 Sup. Resuelta:8,79
- 80866 La superficie que figura en la capa de formación adhesionada para el recinto, es inferior a la superficie por la que se solicita la ayuda para el recinto
 Ref:1600000026192802 Recinto:14-069-051-00042-006 Cultivo:62000 PASTOS PERMANENTES DE 5 O MAS AÑOS-SIN VARIEDAD Secano Sup. Dec. Adm.:2,34 Sup. Censo Bruta:2,31
 Ref:1600000026192816 Recinto:14-069-052-00032-001 Cultivo:62000 PASTOS PERMANENTES DE 5 O MAS AÑOS-SIN VARIEDAD Secano Sup. Dec. Adm.:26,21 Sup. Censo Bruta:16,78
- 80867 Superficie resuelta para el grupo de pago menor que la mínima requerida
 Ref:1600000026192802 Recinto:14-069-051-00042-006 Cultivo:62000 PASTOS PERMANENTES DE 5 O MAS AÑOS-SIN VARIEDAD Secano Sup. Declarada:2,31 Sup. Resuelta:1,26
 Ref:1600000026192816 Recinto:14-069-052-00032-001 Cultivo:62000 PASTOS PERMANENTES DE 5 O MAS AÑOS-SIN VARIEDAD Secano Sup. Declarada:14,26 Sup. Resuelta:6,4



DETALLE DE SUPERFICIE DE FORMACIÓN ADEHESADA EN EL CENSO DE DEHESAS

REF.	REFERENCIA SIGPAC	SUP. BRUTA (ha)	CAP (%)	SUP. NETA (ha)
160000026192799	14-001-001-00017-0001	7,52	100,00	7,52
160000026192801	14-069-031-00064-0001	0,86	65,00	0,56
160000026192802	14-069-051-00042-0006	2,31	100,00	2,31
160000026192803	14-054-060-00061-0004	0,18	100,00	0,18
160000026192804	14-069-051-00042-0009	0,75	100,00	0,75
160000026192805	14-069-051-00042-0008	0,09	100,00	0,09
160000026192806	14-001-027-00020-0002	7,27	100,00	7,27
160000026192808	14-069-051-00042-0012	1,13	55,00	0,62
160000026192814	14-054-060-00061-0002	0,74	100,00	0,74
160000026192815	14-001-027-00018-0001	0,10	100,00	0,10
160000026192816	14-069-052-00032-0001	16,78	85,00	14,26
160000026192817	14-069-052-00033-0012	0,04	75,00	0,03
160000026192818	14-069-052-00033-0009	0,74	0,00	0,00
160000026192820	14-069-052-00033-0001	0,63	0,00	0,00
160000026192822	14-001-027-00038-0001	28,80	100,00	28,80
160000026192823	14-001-027-00038-0006	2,61	100,00	2,61
160000026192824	14-069-052-00033-0005	0,01	100,00	0,01
160000026192826	14-069-052-00033-0013	0,02	0,00	0,00
160000026192827	14-069-051-00042-0013	0,03	100,00	0,03
160000026192828	14-069-052-00033-0007	0,05	100,00	0,05
160000026192829	14-069-051-00042-0014	0,03	100,00	0,03
160000026192830	14-001-027-00009-0004	6,93	100,00	6,93
160000026192831	14-001-027-00011-0001	4,66	85,00	3,96
160000026192832	14-001-027-00038-0005	0,20	100,00	0,20
160000026192833	14-069-052-00032-0010	0,92	100,00	0,92
160000026192835	14-069-052-00032-0009	0,04	0,00	0,00
160000026192836	14-069-052-00032-0005	0,01	0,00	0,00
160000026192837	14-069-052-00032-0005	0,01	0,00	0,00
160000026192839	14-069-052-00032-0012	0,01	0,00	0,00
160000026192840	14-069-052-00032-0006	0,01	0,00	0,00
160000026192842	14-069-051-00042-0001	0,05	100,00	0,05
160000026192843	14-054-060-00061-0003	0,04	65,00	0,03
160000026192845	14-069-052-00032-0007	0,01	0,00	0,00
160000026192846	14-069-052-00033-0011	0,01	100,00	0,01
160000026192847	14-069-051-00042-0010	0,17	0,00	0,00
160000026192848	14-069-052-00032-0008	0,02	0,00	0,00
160000026192850	14-069-052-00032-0004	0,48	100,00	0,48
TOTAL		84,26		78,54

RESUMEN CRITERIOS DE SELECCIÓN**10.1.3 Conservación y mejora de pastos en sistemas de dehesas.****PUNTOS: 2,00**

	PUNTOS	
Plan de Gestión Integral de Dehesas oficialmente aprobado	0,00	N
Porcentaje de superficie determinada en Red Natura 2000	0,00	0.0%
Tener suscrito o haber tenido suscrito convenio de colaboración con el proyecto LIFE+	0,00	N
Porcentaje de superficie determinada de la explotación bajo sistemas de producción integrada ganadera o producción ecológica	0,00	0.0%
Porcentaje de carga ganadera con especies rumiantes	2,00	80.67%
Porcentaje de carga ganadera con especies ovina	0,00	0.0%
Pendiente media de la explotación	0,00	0.0%

DETALLE CRITERIOS DE SELECCIÓN**10.1.3 Conservación y mejora de pastos en sistemas de dehesas.****PUNTOS: 2,00**

Plan de Gestión Integral de Dehesas oficialmente aprobado	PUNTOS: 0,00	N
Porcentaje de superficie determinada en Red Natura 2000	PUNTOS: 0,00	0.0%

Tener suscrito o haber tenido suscrito convenio de colaboración con el proyecto LIFE+	PUNTOS:	0,00	N
Porcentaje de superficie determinada de la explotación bajo sistemas de producción integrada ganadera o producción ecológica	PUNTOS:	0,00	0.0%
Porcentaje de carga ganadera con especies rumiantes	PUNTOS:	2,00	80.67%

<u>EXPLOTACIÓN</u>	<u>ESPECIE</u>	<u>RUMIANTE</u>	<u>UGMs</u>
ES140010000021	BOVINA	SI	29.52
ES140010000021	CAPRINA	SI	2.96
ES140010000021	PORCINO	NO	6.68
ES140540000801	CAPRINA	SI	3.1
ES140690000715	CAPRINA	SI	11.19
ES140690000715	PORCINO	NO	5.25
ES140690000925	BOVINA	SI	3.01

Porcentaje de carga ganadera con especies ovina	PUNTOS:	0,00	0.0%
--	----------------	------	------

<u>EXPLOTACIÓN</u>	<u>ESPECIE</u>	<u>OVINA</u>	<u>UGMs</u>
ES140010000021	BOVINA	NO	29.52
ES140010000021	CAPRINA	NO	2.96
ES140010000021	PORCINO	NO	6.68
ES140540000801	CAPRINA	NO	3.1
ES140690000715	CAPRINA	NO	11.19
ES140690000715	PORCINO	NO	5.25
ES140690000925	BOVINA	NO	3.01

Pendiente media de la explotación	PUNTOS:	0,00	0.0%
--	----------------	------	------



<u>APELLIDOS Y NOMBRE / RAZÓN SOCIAL</u>	<u>NIF</u>	<u>EXPEDIENTE</u>	<u>PROPUESTA</u>
GUZMAN VACAS PEDRO LEONARDO	30491315P	3035130	ADMITIDO
<u>SOLICITA ACTUACIÓN 1</u>	<u>SOLICITA ACTUACIÓN 2</u>	<u>SOLICITA ACTUACIÓN 3</u>	<u>PROPUESTA ACTUACIÓN 3</u>
NO	NO	SI	ADMITIDO

DETALLE DE ACTUACIÓN 3

IMPORTES POR ANUALIDAD

	<u>SUPERFICIE PROPUESTA</u>	<u>SUPERFICIE SUBVENCIONABLE</u>	<u>2016</u>	<u>2017</u>	<u>2018</u>	<u>2019</u>	<u>2020</u>
IMPORTE MÁXIMO	19,61	19,61	840,09 €	840,09 €	840,09 €	840,09 €	840,09 €
IMPORTE MEDIO DE TRANSFERENCIA (€/ha)			42,84 €	42,84 €	42,84 €	42,84 €	42,84 €

RECINTOS PROPUESTOS

<u>REF.</u>	<u>REFERENCIA SIGPAC</u>	<u>CULTIVO</u>	<u>DESCRIPCIÓN CULTIVO</u>	<u>S/R</u>	<u>PEND. MEDIA (%)</u>	<u>SUP. DEC. (ha)</u>	<u>SUP. BRUTA (ha)</u>	<u>CAP (%)</u>	<u>SUP. NETA (ha)</u>	<u>SUP. DEC. ADMIN. (ha)</u>	<u>SUP. CAMPO (ha)</u>	<u>SUP. CALC. (ha)</u>
1600000000915664	14-016-049-00007-0002	63000	PASTOS DE MENOS DE 5 AÑOS-SIN VARIEDAD	S	4,33	0,00	1,02	100,00	1,02	1,02		1,02
1600000000915677	14-016-049-00007-0009	62000	PASTOS PERMANENTES DE 5 O MAS AÑOS-SIN VARIEDAD	S	7,52	18,42	18,42	100,00	18,42	18,42		18,42
1600000000915681	14-016-049-00007-0010	63000	PASTOS DE MENOS DE 5 AÑOS-SIN VARIEDAD	S	3,14	0,17	0,17	100,00	0,17	0,17		0,17

INCIDENCIAS

INCIDENCIA DESCRIPCIÓN

64	La cuenta bancaria declarada no existe para el CIF/NIF del solicitante en la relación de cuentas bancarias válidas según el O.P.
80866	La superficie que figura en la capa de formación adhesionada para el recinto, es inferior a la superficie por la que se solicita la ayuda para el recinto Ref:1600000000915677 Recinto:14-016-049-00007-009 Cultivo:62000 PASTOS PERMANENTES DE 5 O MAS AÑOS-SIN VARIEDAD Secano Sup. Dec. Adm.:18,56 Sup. Censo Bruta:18,42

DETALLE DE SUPERFICIE DE FORMACIÓN ADEHESADA EN EL CENSO DE DEHESAS

<u>REF.</u>	<u>REFERENCIA SIGPAC</u>	<u>SUP. BRUTA (ha)</u>	<u>CAP (%)</u>	<u>SUP. NETA (ha)</u>
1500000013049867	14-016-049-00007-0001	0,73	100,00	0,73
1500000013050404	14-016-063-00001-0007	1,02	0,00	0,00
1500000024422997	14-016-061-00008-0003	6,19	100,00	6,19
1600000000915664	14-016-049-00007-0002	1,02	100,00	1,02
1600000000915667	14-016-049-00007-0004	1,52	100,00	1,52
1600000000915670	14-016-049-00007-0005	5,76	100,00	5,76
1600000000915673	14-016-049-00007-0008	1,77	100,00	1,77
1600000000915674	14-016-049-00007-0009	31,38	100,00	31,38
1600000000915677	14-016-049-00007-0009	18,42	100,00	18,42
1600000000915680	14-016-049-00007-0010	0,30	100,00	0,30
1600000000915681	14-016-049-00007-0010	0,17	100,00	0,17
1600000000916020	14-016-062-00001-0001	16,73	65,00	10,87
1600000000916023	14-016-062-00002-0002	0,27	0,00	0,00
1600000000916037	14-016-062-80009-0005	0,60	75,00	0,45
1600000000916039	14-016-063-00001-0001	55,24	75,00	41,43
1600000000916049	14-016-063-00001-0009	3,37	100,00	3,37
TOTAL		144,49		123,38

RESUMEN CRITERIOS DE SELECCIÓN

10.1.3 Conservación y mejora de pastos en sistemas de dehesas.

PUNTOS: 10,00

	<u>PUNTOS</u>	
Plan de Gestión Integral de Dehesas oficialmente aprobado	0,00	N
Porcentaje de superficie determinada en Red Natura 2000	4,00	100.0%
Tener suscrito o haber tenido suscrito convenio de colaboración con el proyecto LIFE+	0,00	N
Porcentaje de superficie determinada de la explotación bajo sistemas de producción integrada ganadera o producción ecológica	4,00	100.0%
Porcentaje de carga ganadera con especies rumiantes	1,00	74.12%
Porcentaje de carga ganadera con especies ovina	0,00	0.0%
Pendiente media de la explotación	1,00	7.32%

DETALLE CRITERIOS DE SELECCIÓN**10.1.3 Conservación y mejora de pastos en sistemas de dehesas.****PUNTOS:** 10,00**Plan de Gestión Integral de Dehesas oficialmente aprobado****PUNTOS:** 0,00 N**Porcentaje de superficie determinada en Red Natura 2000****PUNTOS:** 4,00 100.0%

<u>REF.</u>	<u>REFERENCIA SIGPAC</u>	<u>CULTIVO</u>	<u>DESCRIPCIÓN CULTIVO</u>	<u>S/R</u>	<u>SUP. PROPUESTA (ha)</u>	<u>SUP. CUMPLE (ha)</u>
160000000915664	14-016-049-00007-0002	63000	PASTOS DE MENOS DE 5 AÑOS-SIN VARIEDAD	S	1,02	1,02
160000000915677	14-016-049-00007-0009	62000	PASTOS PERMANENTES DE 5 O MAS AÑOS-SIN VARIEDAD	S	18,42	18,42
160000000915681	14-016-049-00007-0010	63000	PASTOS DE MENOS DE 5 AÑOS-SIN VARIEDAD	S	0,17	0,17

Tener suscrito o haber tenido suscrito convenio de colaboración con el proyecto LIFE+**PUNTOS:** 0,00 N**Porcentaje de superficie determinada de la explotación bajo sistemas de producción integrada ganadera o producción ecológica****PUNTOS:** 4,00 100.0%

<u>REF.</u>	<u>REFERENCIA SIGPAC</u>	<u>CULTIVO</u>	<u>DESCRIPCIÓN CULTIVO</u>	<u>S/R</u>	<u>SUP. PROPUESTA (ha)</u>	<u>SUP. CUMPLE (ha)</u>
160000000915664	14-016-049-00007-0002	63000	PASTOS DE MENOS DE 5 AÑOS-SIN VARIEDAD	S	1,02	1,02
160000000915677	14-016-049-00007-0009	62000	PASTOS PERMANENTES DE 5 O MAS AÑOS-SIN VARIEDAD	S	18,42	18,42
160000000915681	14-016-049-00007-0010	63000	PASTOS DE MENOS DE 5 AÑOS-SIN VARIEDAD	S	0,17	0,17

Porcentaje de carga ganadera con especies rumiantes**PUNTOS:** 1,00 74.12%

<u>EXPLORACIÓN</u>	<u>ESPECIE</u>	<u>RUMIANTE</u>	<u>UGMs</u>
ES140160000495	BOVINA	SI	37.37
ES140160000495	CAPRINA	SI	52.54
ES140160000495	PORCINO	NO	31.39

Porcentaje de carga ganadera con especies ovina**PUNTOS:** 0,00 0.0%

<u>EXPLORACIÓN</u>	<u>ESPECIE</u>	<u>OVINA</u>	<u>UGMs</u>
ES140160000495	BOVINA	NO	37.37
ES140160000495	CAPRINA	NO	52.54
ES140160000495	PORCINO	NO	31.39

Pendiente media de la explotación**PUNTOS:** 1,00 7.32%

<u>REF.</u>	<u>REFERENCIA SIGPAC</u>	<u>CULTIVO</u>	<u>DESCRIPCIÓN CULTIVO</u>	<u>S/R</u>	<u>PENDIENTE MEDIA (%)</u>	<u>SUP. PROPUESTA (ha)</u>
160000000915664	14-016-049-00007-0002	63000	PASTOS DE MENOS DE 5 AÑOS-SIN VARIEDAD	S	4,33	1,02
160000000915677	14-016-049-00007-0009	62000	PASTOS PERMANENTES DE 5 O MAS AÑOS-SIN VARIEDAD	S	7,52	18,42
160000000915681	14-016-049-00007-0010	63000	PASTOS DE MENOS DE 5 AÑOS-SIN VARIEDAD	S	3,14	0,17



<u>APELLIDOS Y NOMBRE / RAZÓN SOCIAL</u>	<u>NIF</u>	<u>EXPEDIENTE</u>	<u>PROPUESTA</u>
HROS JOSE FELIX FDEZ-ARROYO	E23435340	3030276	ADMITIDO
<u>SOLICITA ACTUACIÓN 1</u>	<u>SOLICITA ACTUACIÓN 2</u>	<u>PROPUESTA ACTUACIÓN 2</u>	<u>SOLICITA ACTUACIÓN 3</u>
NO	SI	ADMITIDO	NO

DETALLE DE ACTUACIÓN 2

IMPORTES POR ANUALIDAD

	<u>SUPERFICIE PROPUESTA</u>	<u>SUPERFICIE SUBVENCIONABLE</u>	<u>2016</u>	<u>2017</u>	<u>2018</u>	<u>2019</u>	<u>2020</u>
IMPORTE MÁXIMO	17,01	17,01	1.614,42 €	1.614,42 €	1.614,42 €	1.614,42 €	1.614,42 €
IMPORTE MEDIO DE TRANSFERENCIA (€/ha)			94,91 €	94,91 €	94,91 €	94,91 €	94,91 €

RECINTOS PROPUESTOS

<u>REF.</u>	<u>REFERENCIA SIGPAC</u>	<u>CULTIVO</u>	<u>DESCRIPCIÓN CULTIVO</u>	<u>S/R</u>	<u>PEND. MEDIA (%)</u>	<u>SUP. DEC. (ha)</u>	<u>SUP. BRUTA (ha)</u>	<u>CAP (%)</u>	<u>SUP. NETA (ha)</u>	<u>SUP. DEC. ADMIN. (ha)</u>	<u>SUP. CAMPO (ha)</u>	<u>SUP. CALC. (ha)</u>
1600000026293959	14-043-048-00002-0001	62000	PASTOS PERMANENTES DE 5 O MAS AÑOS-SIN VARIEDAD	S	23,09	34,38	2,13	74,65	1,59	1,59		1,59
1600000026293965	14-043-046-00001-0021	62000	PASTOS PERMANENTES DE 5 O MAS AÑOS-SIN VARIEDAD	S	11,89	15,42	15,42	100,00	15,42	15,42		15,42
1600000026294002	14-043-046-00006-0001	62000	PASTOS PERMANENTES DE 5 O MAS AÑOS-SIN VARIEDAD	S	16,18	0,62	0,00	85,00	0,00	0,00		0,00

INCIDENCIAS

INCIDENCIA DESCRIPCIÓN

80866	La superficie que figura en la capa de formación adehesada para el recinto, es inferior a la superficie por la que se solicita la ayuda para el recinto Ref:1600000026293959 Recinto:14-043-048-00002-001 Cultivo:62000 PASTOS PERMANENTES DE 5 O MAS AÑOS-SIN VARIEDAD Secano Sup. Dec. Adm.:53,02 Sup. Censo Bruta:2,13 Ref:1600000026293965 Recinto:14-043-046-00001-021 Cultivo:62000 PASTOS PERMANENTES DE 5 O MAS AÑOS-SIN VARIEDAD Secano Sup. Dec. Adm.:15,44 Sup. Censo Bruta:15,42 Ref:1600000026294002 Recinto:14-043-046-00006-001 Cultivo:62000 PASTOS PERMANENTES DE 5 O MAS AÑOS-SIN VARIEDAD Secano Sup. Dec. Adm.:2,99 Sup. Censo Bruta:0
-------	---

DETALLE DE SUPERFICIE DE FORMACIÓN ADEHESADA EN EL CENSO DE DEHESAS

<u>REF.</u>	<u>REFERENCIA SIGPAC</u>	<u>SUP. BRUTA (ha)</u>	<u>CAP (%)</u>	<u>SUP. NETA (ha)</u>
1600000026293958	14-016-062-00002-0002	4,73	25,00	1,18
1600000026293959	14-043-048-00002-0001	2,13	85,00	1,81
1600000026293960	14-043-046-00001-0009	5,77	0,00	0,00
1600000026293961	14-043-046-00001-0014	0,15	0,00	0,00
1600000026293962	14-043-046-00001-0019	0,13	100,00	0,13
1600000026293963	14-043-046-00001-0022	4,16	100,00	4,16
1600000026293964	14-043-046-00001-0029	31,97	55,00	17,58
1600000026293965	14-043-046-00001-0021	15,42	100,00	15,42
1600000026293967	14-043-046-00007-0009	0,03	0,00	0,00
1600000026293970	14-043-046-00001-0005	3,21	55,00	1,77
1600000026293972	14-043-046-00001-0017	0,30	85,00	0,25
1600000026293976	14-043-046-00007-0010	0,94	0,00	0,00
1600000026293977	14-043-046-00009-0010	0,42	0,00	0,00
1600000026293985	14-043-046-00001-0004	336,27	65,00	218,57
1600000026293987	14-043-046-00001-0018	1,20	100,00	1,20
1600000026293994	14-043-046-00001-0001	0,36	35,00	0,12
1600000026293995	14-043-046-00001-0023	0,08	55,00	0,04
1600000026293998	14-043-046-00001-0011	1,18	0,00	0,00
1600000026294000	14-043-036-00001-0002	30,64	45,00	13,79
1600000026294001	14-043-046-00001-0015	11,62	0,00	0,00
1600000026294003	14-043-046-00007-0001	1,23	25,00	0,31
1600000026294007	14-043-036-00001-0001	4,92	0,00	0,00
TOTAL		456,86		276,33



RESUMEN CRITERIOS DE SELECCIÓN

10.1.3 Conservación y mejora de pastos en sistemas de dehesas. PUNTOS: 9,00

	PUNTOS	
Plan de Gestión Integral de Dehesas oficialmente aprobado	0,00	N
Porcentaje de superficie determinada en Red Natura 2000	4,00	100.0%
Tener suscrito o haber tenido suscrito convenio de colaboración con el proyecto LIFE+	0,00	N
Porcentaje de superficie determinada de la explotación bajo sistemas de producción integrada ganadera o producción ecológica	0,00	0.0%
Porcentaje de carga ganadera con especies rumiantes	3,00	100.0%
Porcentaje de carga ganadera con especies ovina	0,00	0.0%
Pendiente media de la explotación	2,00	12.94%

DETALLE CRITERIOS DE SELECCIÓN

10.1.3 Conservación y mejora de pastos en sistemas de dehesas. PUNTOS: 9,00

Plan de Gestión Integral de Dehesas oficialmente aprobado	PUNTOS:	0,00	N			
Porcentaje de superficie determinada en Red Natura 2000	PUNTOS:	4,00	100.0%			
		<u>SUP. PROPUESTA (ha)</u>	<u>SUP. CUMPLE (ha)</u>			
<u>REF.</u>	<u>REFERENCIA SIGPAC</u>	<u>CULTIVO</u>	<u>DESCRIPCIÓN CULTIVO</u>	<u>S/R</u>		
1600000026293965	14-043-046-00001-0021	62000	PASTOS PERMANENTES DE 5 O MAS AÑOS-SIN VARIEDAD	S	15,42	15,42
1600000026294002	14-043-046-00006-0001	62000	PASTOS PERMANENTES DE 5 O MAS AÑOS-SIN VARIEDAD	S	0,00	0,00
1600000026293959	14-043-048-00002-0001	62000	PASTOS PERMANENTES DE 5 O MAS AÑOS-SIN VARIEDAD	S	1,59	1,59
Tener suscrito o haber tenido suscrito convenio de colaboración con el proyecto LIFE+	PUNTOS:	0,00	N			
Porcentaje de superficie determinada de la explotación bajo sistemas de producción integrada ganadera o producción ecológica	PUNTOS:	0,00	0.0%			

					<u>SUP. PROPUESTA (ha)</u>	<u>SUP. CUMPLE (ha)</u>
<u>REF.</u>	<u>REFERENCIA SIGPAC</u>	<u>CULTIVO</u>	<u>DESCRIPCIÓN CULTIVO</u>	<u>S/R</u>		
1600000026293965	14-043-046-00001-0021	62000	PASTOS PERMANENTES DE 5 O MAS AÑOS-SIN VARIEDAD	S	15,42	0,00
1600000026294002	14-043-046-00006-0001	62000	PASTOS PERMANENTES DE 5 O MAS AÑOS-SIN VARIEDAD	S	0,00	0,00
1600000026293959	14-043-048-00002-0001	62000	PASTOS PERMANENTES DE 5 O MAS AÑOS-SIN VARIEDAD	S	1,59	0,00

Porcentaje de carga ganadera con especies rumiantes PUNTOS: 3,00 100.0%

EXPLORACIÓN	ESPECIE	RUMIANTE	UGMs
ES140430000023	BOVINA	SI	56.82

Porcentaje de carga ganadera con especies ovina PUNTOS: 0,00 0.0%

EXPLORACIÓN	ESPECIE	OVINA	UGMs
ES140430000023	BOVINA	NO	56.82

Pendiente media de la explotación PUNTOS: 2,00 12.94%

					<u>PENDIENTE MEDIA (%)</u>	<u>SUP. PROPUESTA (ha)</u>
<u>REF.</u>	<u>REFERENCIA SIGPAC</u>	<u>CULTIVO</u>	<u>DESCRIPCIÓN CULTIVO</u>	<u>S/R</u>		
1600000026293965	14-043-046-00001-0021	62000	PASTOS PERMANENTES DE 5 O MAS AÑOS-SIN VARIEDAD	S	11,89	15,42
1600000026294002	14-043-046-00006-0001	62000	PASTOS PERMANENTES DE 5 O MAS AÑOS-SIN VARIEDAD	S	16,18	0,00

<u>REF.</u>	<u>REFERENCIA SIGPAC</u>	<u>CULTIVO</u>	<u>DESCRIPCIÓN CULTIVO</u>	<u>S/R</u>	<u>PENDIENTE MEDIA (%)</u>	<u>SUP. PROPUESTA (ha)</u>
160000026293959	14-043-048-00002-0001	62000	PASTOS PERMANENTES DE 5 O MAS AÑOS-SIN VARIEDAD	S	23,09	1,59



<u>APELLIDOS Y NOMBRE / RAZÓN SOCIAL</u>	<u>NIF</u>	<u>EXPEDIENTE</u>	<u>PROPUESTA</u>
HEREDEROS DE ANDRES CABRERA MONTERO,	E14643597	3036680	ADMITIDO
<u>SOLICITA ACTUACIÓN 1</u>	<u>SOLICITA ACTUACIÓN 2</u>	<u>PROPUESTA ACTUACIÓN 2</u>	<u>SOLICITA ACTUACIÓN 3</u>
NO	SI	ADMITIDO	NO

DETALLE DE ACTUACIÓN 2

IMPORTE POR ANUALIDAD

	<u>SUPERFICIE PROPUESTA</u>	<u>SUPERFICIE SUBVENCIONABLE</u>	<u>2016</u>	<u>2017</u>	<u>2018</u>	<u>2019</u>	<u>2020</u>
IMPORTE MÁXIMO	37,28	37,28	3.538,24 €	3.538,24 €	3.538,24 €	3.538,24 €	3.538,24 €
IMPORTE MEDIO DE TRANSFERENCIA (€/ha)			94,91 €	94,91 €	94,91 €	94,91 €	94,91 €

RECINTOS PROPUESTOS

<u>REF.</u>	<u>REFERENCIA SIGPAC</u>	<u>CULTIVO</u>	<u>DESCRIPCIÓN CULTIVO</u>	<u>S/R</u>	<u>PEND. MEDIA (%)</u>	<u>SUP. DEC. (ha)</u>	<u>SUP. BRUTA (ha)</u>	<u>CAP (%)</u>	<u>SUP. NETA (ha)</u>	<u>SUP. DEC. ADMIN. (ha)</u>	<u>SUP. CAMPO (ha)</u>	<u>SUP. CALC. (ha)</u>
1500000025036713	14-008-017-00027-0001	63000	PASTOS DE MENOS DE 5 AÑOS-SIN VARIEDAD	S	11,35	9,25	9,16	100,00	9,16	9,16		9,16
1500000025036745	14-008-017-00029-0004	63000	PASTOS DE MENOS DE 5 AÑOS-SIN VARIEDAD	S	16,38	26,63	26,63	100,00	26,63	26,63		26,63
1600000000757089	14-008-018-00021-0001	62000	PASTOS PERMANENTES DE 5 O MAS AÑOS-SIN VARIEDAD	S	15,93	1,49	1,99	75,00	1,49	1,49		1,49

INCIDENCIAS

INCIDENCIA DESCRIPCIÓN

80866	La superficie que figura en la capa de formación adhesionada para el recinto, es inferior a la superficie por la que se solicita la ayuda para el recinto Ref:1500000025036713 Recinto:14-008-017-00027-001 Cultivo:63000 PASTOS DE MENOS DE 5 AÑOS-SIN VARIEDAD Secano Sup. Dec. Adm.:9,25 Sup. Censo Bruta:9,16
-------	--

DETALLE DE SUPERFICIE DE FORMACIÓN ADEHESADA EN EL CENSO DE DEHESAS

<u>REF.</u>	<u>REFERENCIA SIGPAC</u>	<u>SUP. BRUTA (ha)</u>	<u>CAP (%)</u>	<u>SUP. NETA (ha)</u>
1500000012854230	14-008-017-00020-0004	2,27	100,00	2,27
1500000020730312	14-008-016-00004-0002	2,24	100,00	2,24
1500000025036713	14-008-017-00027-0001	9,16	100,00	9,16
1500000025036738	14-008-017-00028-0001	2,51	100,00	2,51
1500000025036745	14-008-017-00029-0004	26,63	100,00	26,63
1600000000756964	14-008-017-00016-0001	1,75	100,00	1,75
1600000000756968	14-008-017-00017-0001	17,19	100,00	17,19
1600000000756994	14-008-017-00022-0001	1,13	100,00	1,13
1600000000757018	14-008-017-00024-0001	0,14	100,00	0,14
1600000000757033	14-008-018-00001-0001	3,89	100,00	3,89
1600000000757037	14-008-018-00002-0001	0,83	100,00	0,83
1600000000757042	14-008-018-00003-0002	2,87	100,00	2,87
1600000000757089	14-008-018-00021-0001	1,99	75,00	1,49
1600000000769106	14-008-050-00016-0005	5,88	100,00	5,88
16000000007535261	14-008-016-00005-0001	7,18	100,00	7,18
1600000011267359	14-008-017-00026-0004	25,72	100,00	25,72
1600000011267369	14-008-017-00026-0004	11,55	100,00	11,55
1600000011267372	14-008-017-00026-0004	0,82	100,00	0,82
1600000011267381	14-008-017-00027-0003	0,09	55,00	0,05
TOTAL		123,84		123,30

RESUMEN CRITERIOS DE SELECCIÓN

10.1.3 Conservación y mejora de pastos en sistemas de dehesas. PUNTOS: 10,00

	<u>PUNTOS</u>	
Plan de Gestión Integral de Dehesas oficialmente aprobado	0,00	N
Porcentaje de superficie determinada en Red Natura 2000	0,00	0.0%
Tener suscrito o haber tenido suscrito convenio de colaboración con el proyecto LIFE+	0,00	N
Porcentaje de superficie determinada de la explotación bajo sistemas de producción integrada ganadera o producción ecológica	4,00	100.0%
Porcentaje de carga ganadera con especies rumiantes	3,00	100.0%
Porcentaje de carga ganadera con especies ovina	0,00	0.0%
Pendiente media de la explotación	3,00	15.13%

DETALLE CRITERIOS DE SELECCIÓN

10.1.3 Conservación y mejora de pastos en sistemas de dehesas. PUNTOS: 10,00

Plan de Gestión Integral de Dehesas oficialmente aprobado PUNTOS: 0,00 N

Porcentaje de superficie determinada en Red Natura 2000 PUNTOS: 0,00 0.0%

REF.	REFERENCIA SIGPAC	CULTIVO	DESCRIPCIÓN CULTIVO	S/R	SUP. PROPUESTA (ha)	SUP. CUMPLE (ha)
1500000025036713	14-008-017-00027-0001	63000	PASTOS DE MENOS DE 5 AÑOS-SIN VARIEDAD	S	9,16	0,00
1500000025036745	14-008-017-00029-0004	63000	PASTOS DE MENOS DE 5 AÑOS-SIN VARIEDAD	S	26,63	0,00
1600000000757089	14-008-018-00021-0001	62000	PASTOS PERMANENTES DE 5 O MAS AÑOS-SIN VARIEDAD	S	1,49	0,00

Tener suscrito o haber tenido suscrito convenio de colaboración con el proyecto LIFE+ PUNTOS: 0,00 N

Porcentaje de superficie determinada de la explotación bajo sistemas de producción integrada ganadera o producción ecológica PUNTOS: 4,00 100.0%

REF.	REFERENCIA SIGPAC	CULTIVO	DESCRIPCIÓN CULTIVO	S/R	SUP. PROPUESTA (ha)	SUP. CUMPLE (ha)
1500000025036713	14-008-017-00027-0001	63000	PASTOS DE MENOS DE 5 AÑOS-SIN VARIEDAD	S	9,16	9,16
1500000025036745	14-008-017-00029-0004	63000	PASTOS DE MENOS DE 5 AÑOS-SIN VARIEDAD	S	26,63	26,63
1600000000757089	14-008-018-00021-0001	62000	PASTOS PERMANENTES DE 5 O MAS AÑOS-SIN VARIEDAD	S	1,49	1,49

Porcentaje de carga ganadera con especies rumiantes PUNTOS: 3,00 100.0%

EXPLOTACIÓN	ESPECIE	RUMIANTE	UGMs
ES140080000615	CAPRINA	SI	32.7
ES140540000968	CAPRINA	SI	0

Porcentaje de carga ganadera con especies ovina PUNTOS: 0,00 0.0%

EXPLOTACIÓN	ESPECIE	OVINA	UGMs
ES140080000615	CAPRINA	NO	32.7
ES140540000968	CAPRINA	NO	0

Pendiente media de la explotación PUNTOS: 3,00 15.13%

REF.	REFERENCIA SIGPAC	CULTIVO	DESCRIPCIÓN CULTIVO	S/R	PENDIENTE MEDIA (%)	SUP. PROPUESTA (ha)
1500000025036713	14-008-017-00027-0001	63000	PASTOS DE MENOS DE 5 AÑOS-SIN VARIEDAD	S	11,35	9,16
1500000025036745	14-008-017-00029-0004	63000	PASTOS DE MENOS DE 5 AÑOS-SIN VARIEDAD	S	16,38	26,63
1600000000757089	14-008-018-00021-0001	62000	PASTOS PERMANENTES DE 5 O MAS AÑOS-SIN VARIEDAD	S	15,93	1,49



<u>APELLIDOS Y NOMBRE / RAZÓN SOCIAL</u>	<u>NIF</u>	<u>EXPEDIENTE</u>	<u>PROPUESTA</u>
HEREDEROS DE JUAN ANTONIO COLETO DÍAZ	E14919161	3040681	ADMITIDO
<u>SOLICITA ACTUACIÓN 1</u>	<u>SOLICITA ACTUACIÓN 2</u>	<u>PROPUESTA ACTUACIÓN 2</u>	<u>SOLICITA ACTUACIÓN 3</u>
NO	SI	ADMITIDO	NO

DETALLE DE ACTUACIÓN 2

IMPORTES POR ANUALIDAD

	<u>SUPERFICIE PROPUESTA</u>	<u>SUPERFICIE SUBVENCIONABLE</u>	<u>2016</u>	<u>2017</u>	<u>2018</u>	<u>2019</u>	<u>2020</u>
IMPORTE MÁXIMO	30,33	30,33	2.878,62 €	2.878,62 €	2.878,62 €	2.878,62 €	2.878,62 €
IMPORTE MEDIO DE TRANSFERENCIA (€/ha)			94,91 €	94,91 €	94,91 €	94,91 €	94,91 €

RECINTOS PROPUESTOS

<u>REF.</u>	<u>REFERENCIA SIGPAC</u>	<u>CULTIVO</u>	<u>DESCRIPCIÓN CULTIVO</u>	<u>S/R</u>	<u>PEND. MEDIA (%)</u>	<u>SUP. DEC. (ha)</u>	<u>SUP. BRUTA (ha)</u>	<u>CAP (%)</u>	<u>SUP. NETA (ha)</u>	<u>SUP. DEC. ADMIN. (ha)</u>	<u>SUP. CAMPO (ha)</u>	<u>SUP. CALC. (ha)</u>
1600000025929432	14-001-026-00011-0001	62000	PASTOS PERMANENTES DE 5 O MAS AÑOS-SIN VARIEDAD	S	7,69	2,41	3,21	75,00	2,41	2,41		2,41
1600000025929433	14-023-007-00006-0001	63000	PASTOS DE MENOS DE 5 AÑOS-SIN VARIEDAD	S	8,09	27,92	27,92	100,00	27,92	27,92		27,92

INCIDENCIAS

INCIDENCIA DESCRIPCIÓN

80866 La superficie que figura en la capa de formación adhesionada para el recinto, es inferior a la superficie por la que se solicita la ayuda para el recinto
 Ref:1600000025929433 Recinto:14-023-007-00006-001 Cultivo:63000 PASTOS DE MENOS DE 5 AÑOS-SIN VARIEDAD Secano Sup. Dec. Adm.:28,99 Sup. Censo Bruta:27,92

DETALLE DE SUPERFICIE DE FORMACIÓN ADEHESADA EN EL CENSO DE DEHESAS

<u>REF.</u>	<u>REFERENCIA SIGPAC</u>	<u>SUP. BRUTA (ha)</u>	<u>CAP (%)</u>	<u>SUP. NETA (ha)</u>
1600000025929432	14-001-026-00011-0001	3,21	65,00	2,09
1600000025929433	14-023-007-00006-0001	27,92	100,00	27,92
1600000025929434	14-023-005-00022-0001	12,19	100,00	12,19
1600000025929436	14-001-026-00014-0001	4,07	85,00	3,46
1600000025929438	14-001-026-00011-0001	20,28	65,00	13,18
1600000025929439	14-023-005-00023-0002	1,02	0,00	0,00
1600000025929440	14-023-007-00006-0001	72,45	100,00	72,45
1600000025929441	14-023-005-00023-0001	4,65	100,00	4,65
1600000025929442	14-001-026-00019-0001	22,87	85,00	19,44
1600000025929443	14-001-026-00020-0004	0,88	85,00	0,75
1600000025929444	14-001-026-00024-0001	7,23	75,00	5,42
1600000025929445	14-001-026-00019-0003	0,03	0,00	0,00
TOTAL		176,80		161,55

RESUMEN CRITERIOS DE SELECCIÓN

10.1.3 Conservación y mejora de pastos en sistemas de dehesas. PUNTOS: 3,00

	<u>PUNTOS</u>
Plan de Gestión Integral de Dehesas oficialmente aprobado	0,00 N
Porcentaje de superficie determinada en Red Natura 2000	0,00 0.0%
Tener suscrito o haber tenido suscrito convenio de colaboración con el proyecto LIFE+	0,00 N
Porcentaje de superficie determinada de la explotación bajo sistemas de producción integrada ganadera o producción ecológica	0,00 0.0%
Porcentaje de carga ganadera con especies rumiantes	1,00 50.5%
Porcentaje de carga ganadera con especies ovina	0,00 0.0%
Pendiente media de la explotación	2,00 8.06%



DETALLE CRITERIOS DE SELECCIÓN

10.1.3 Conservación y mejora de pastos en sistemas de dehesas.

PUNTOS: 3,00

Plan de Gestión Integral de Dehesas oficialmente aprobado

PUNTOS: 0,00 N

Porcentaje de superficie determinada en Red Natura 2000

PUNTOS: 0,00 0.0%

<u>REF.</u>	<u>REFERENCIA SIGPAC</u>	<u>CULTIVO</u>	<u>DESCRIPCIÓN CULTIVO</u>	<u>S/R</u>	<u>SUP. PROPUESTA (ha)</u>	<u>SUP. CUMPLE (ha)</u>
1600000025929432	14-001-026-00011-0001	62000	PASTOS PERMANENTES DE 5 O MAS AÑOS-SIN VARIEDAD	S	2,41	0,00
1600000025929433	14-023-007-00006-0001	63000	PASTOS DE MENOS DE 5 AÑOS-SIN VARIEDAD	S	27,92	0,00

Tener suscrito o haber tenido suscrito convenio de colaboración con el proyecto LIFE+

PUNTOS: 0,00 N

Porcentaje de superficie determinada de la explotación bajo sistemas de producción integrada ganadera o producción ecológica

PUNTOS: 0,00 0.0%

<u>REF.</u>	<u>REFERENCIA SIGPAC</u>	<u>CULTIVO</u>	<u>DESCRIPCIÓN CULTIVO</u>	<u>S/R</u>	<u>SUP. PROPUESTA (ha)</u>	<u>SUP. CUMPLE (ha)</u>
1600000025929432	14-001-026-00011-0001	62000	PASTOS PERMANENTES DE 5 O MAS AÑOS-SIN VARIEDAD	S	2,41	0,00
1600000025929433	14-023-007-00006-0001	63000	PASTOS DE MENOS DE 5 AÑOS-SIN VARIEDAD	S	27,92	0,00

Porcentaje de carga ganadera con especies rumiantes

PUNTOS: 1,00 50.5%

<u>EXPLOTACIÓN</u>	<u>ESPECIE</u>	<u>RUMIANTE</u>	<u>UGMs</u>
ES140010000004	BOVINA	SI	35.15
ES140010000004	PORCINO	NO	83.93
ES140230000393	BOVINA	SI	50.47

Porcentaje de carga ganadera con especies ovina

PUNTOS: 0,00 0.0%

<u>EXPLOTACIÓN</u>	<u>ESPECIE</u>	<u>OVINA</u>	<u>UGMs</u>
ES140010000004	BOVINA	NO	35.15
ES140010000004	PORCINO	NO	83.93
ES140230000393	BOVINA	NO	50.47

Pendiente media de la explotación

PUNTOS: 2,00 8.06%

<u>REF.</u>	<u>REFERENCIA SIGPAC</u>	<u>CULTIVO</u>	<u>DESCRIPCIÓN CULTIVO</u>	<u>S/R</u>	<u>PENDIENTE MEDIA (%)</u>	<u>SUP. PROPUESTA (ha)</u>
1600000025929432	14-001-026-00011-0001	62000	PASTOS PERMANENTES DE 5 O MAS AÑOS-SIN VARIEDAD	S	7,69	2,41
1600000025929433	14-023-007-00006-0001	63000	PASTOS DE MENOS DE 5 AÑOS-SIN VARIEDAD	S	8,09	27,92



<u>APELLIDOS Y NOMBRE / RAZÓN SOCIAL</u>	<u>NIF</u>	<u>EXPEDIENTE</u>	<u>PROPUESTA</u>
HEREDEROS DE ROSALIA MORENO GARCIA CB	E14794952	3043578	ADMITIDO
<u>SOLICITA ACTUACIÓN 1</u>	<u>SOLICITA ACTUACIÓN 2</u>	<u>PROPUESTA ACTUACIÓN 2</u>	<u>SOLICITA ACTUACIÓN 3</u>
NO	SI	ADMITIDO	NO

DETALLE DE ACTUACIÓN 2

IMPORTE POR ANUALIDAD

	<u>SUPERFICIE PROPUESTA</u>	<u>SUPERFICIE SUBVENCIONABLE</u>	2016	2017	2018	2019	2020
IMPORTE MÁXIMO	17,57	17,57	1.667,57 €	1.667,57 €	1.667,57 €	1.667,57 €	1.667,57 €
IMPORTE MEDIO DE TRANSFERENCIA (€/ha)			94,91 €	94,91 €	94,91 €	94,91 €	94,91 €

RECINTOS PROPUESTOS

<u>REF.</u>	<u>REFERENCIA SIGPAC</u>	<u>CULTIVO</u>	<u>DESCRIPCIÓN CULTIVO</u>	<u>S/R</u>	<u>PEND. MEDIA (%)</u>	<u>SUP. DEC. (ha)</u>	<u>SUP. BRUTA (ha)</u>	<u>CAP (%)</u>	<u>SUP. NETA (ha)</u>	<u>SUP. DEC. ADMIN. (ha)</u>	<u>SUP. CAMPO (ha)</u>	<u>SUP. CALC. (ha)</u>
1600000026288638	14-006-006-02023-0002	63000	PASTOS DE MENOS DE 5 AÑOS-SIN VARIEDAD	S	7,12	2,34	2,34	100,00	2,34	2,34	2,32	2,32
1600000026288640	14-006-006-02022-0007	63000	PASTOS DE MENOS DE 5 AÑOS-SIN VARIEDAD	S	10,62	2,74	1,81	100,00	1,81	1,81	2,56	1,81
1600000026288641	14-006-006-02022-0007	63000	PASTOS DE MENOS DE 5 AÑOS-SIN VARIEDAD	S	10,62	1,53	0,00	100,00	0,00	0,00	1,43	0,00
1600000026288661	14-006-006-02025-0006	63000	PASTOS DE MENOS DE 5 AÑOS-SIN VARIEDAD	S	9,00	2,00	0,32	100,00	0,32	0,32	1,98	0,32
1600000026288662	14-006-006-02025-0008	63000	PASTOS DE MENOS DE 5 AÑOS-SIN VARIEDAD	S	11,88	3,49	3,06	100,00	3,06	3,06	3,49	3,06
1600000026288666	14-054-045-00009-0003	63000	PASTOS DE MENOS DE 5 AÑOS-SIN VARIEDAD	S	22,30	6,09	5,37	100,00	5,37	5,37	6,09	5,37
1600000026288672	14-054-045-00010-0001	63000	PASTOS DE MENOS DE 5 AÑOS-SIN VARIEDAD	S	26,15	4,83	4,69	100,00	4,69	4,69	4,83	4,69

INCIDENCIAS

INCIDENCIA DESCRIPCIÓN

80866	La superficie que figura en la capa de formación adhesionada para el recinto, es inferior a la superficie por la que se solicita la ayuda para el recinto Ref:1600000026288640 Recinto:14-006-006-02022-007 Cultivo:63000 PASTOS DE MENOS DE 5 AÑOS-SIN VARIEDAD Secano Sup. Dec. Adm.:2,74 Sup. Censo Bruta:1,81 Ref:1600000026288641 Recinto:14-006-006-02022-007 Cultivo:63000 PASTOS DE MENOS DE 5 AÑOS-SIN VARIEDAD Secano Sup. Dec. Adm.:1,53 Sup. Censo Bruta:0 Ref:1600000026288661 Recinto:14-006-006-02025-006 Cultivo:63000 PASTOS DE MENOS DE 5 AÑOS-SIN VARIEDAD Secano Sup. Dec. Adm.:2 Sup. Censo Bruta:0,32 Ref:1600000026288662 Recinto:14-006-006-02025-008 Cultivo:63000 PASTOS DE MENOS DE 5 AÑOS-SIN VARIEDAD Secano Sup. Dec. Adm.:3,49 Sup. Censo Bruta:3,06 Ref:1600000026288666 Recinto:14-054-045-00009-003 Cultivo:63000 PASTOS DE MENOS DE 5 AÑOS-SIN VARIEDAD Secano Sup. Dec. Adm.:6,09 Sup. Censo Bruta:5,37 Ref:1600000026288672 Recinto:14-054-045-00010-001 Cultivo:63000 PASTOS DE MENOS DE 5 AÑOS-SIN VARIEDAD Secano Sup. Dec. Adm.:4,83 Sup. Censo Bruta:4,69
-------	---



DETALLE DE SUPERFICIE DE FORMACIÓN ADEHESADA EN EL CENSO DE DEHESAS

REF.	REFERENCIA SIGPAC	SUP. BRUTA (ha)	CAP (%)	SUP. NETA (ha)
160000026288636	14-006-006-02020-0002	0,91	100,00	0,91
160000026288638	14-006-006-02023-0002	2,34	100,00	2,34
160000026288639	14-054-024-00003-0003	20,70	100,00	20,70
160000026288640	14-006-006-02022-0007	1,81	100,00	1,81
160000026288642	14-054-023-00003-0003	1,60	100,00	1,60
160000026288643	14-054-023-00003-0003	0,97	100,00	0,97
160000026288644	14-054-023-00003-0003	3,06	100,00	3,06
160000026288647	14-054-024-00029-0007	0,26	100,00	0,26
160000026288648	14-054-024-00029-0004	0,16	100,00	0,16
160000026288649	14-054-024-00029-0003	0,14	100,00	0,14
160000026288652	14-006-006-02024-0003	2,43	100,00	2,43
160000026288653	14-006-006-02025-0006	0,28	100,00	0,28
160000026288654	14-006-006-02022-0009	0,03	100,00	0,03
160000026288655	14-054-024-00029-0004	11,59	100,00	11,59
160000026288656	14-054-024-00029-0004	0,04	100,00	0,04
160000026288657	14-054-024-00029-0004	1,07	100,00	1,07
160000026288661	14-006-006-02025-0006	0,32	100,00	0,32
160000026288662	14-006-006-02025-0008	3,06	100,00	3,06
160000026288664	14-006-006-02021-0003	0,08	100,00	0,08
160000026288666	14-054-045-00009-0003	5,37	100,00	5,37
160000026288667	14-006-006-02022-0007	0,76	100,00	0,76
160000026288668	14-006-006-02022-0006	0,03	100,00	0,03
160000026288669	14-006-006-02021-0003	11,61	100,00	11,61
160000026288671	14-006-006-02022-0010	0,07	100,00	0,07
160000026288672	14-054-045-00010-0001	4,69	100,00	4,69
TOTAL		73,38		73,38

RESUMEN CRITERIOS DE SELECCIÓN**10.1.3 Conservación y mejora de pastos en sistemas de dehesas.****PUNTOS: 10,00**

	PUNTOS	
Plan de Gestión Integral de Dehesas oficialmente aprobado	0,00	N
Porcentaje de superficie determinada en Red Natura 2000	0,00	0.0%
Tener suscrito o haber tenido suscrito convenio de colaboración con el proyecto LIFE+	0,00	N
Porcentaje de superficie determinada de la explotación bajo sistemas de producción integrada ganadera o producción ecológica	4,00	100.0%
Porcentaje de carga ganadera con especies rumiantes	3,00	100.0%
Porcentaje de carga ganadera con especies ovina	0,00	0.0%
Pendiente media de la explotación	3,00	18.06%

DETALLE CRITERIOS DE SELECCIÓN**10.1.3 Conservación y mejora de pastos en sistemas de dehesas.****PUNTOS: 10,00**

Plan de Gestión Integral de Dehesas oficialmente aprobado	PUNTOS:	0,00	N
Porcentaje de superficie determinada en Red Natura 2000	PUNTOS:	0,00	0.0%

REF.	REFERENCIA SIGPAC	CULTIVO	DESCRIPCIÓN CULTIVO	S/R	SUP. PROPUESTA (ha)	SUP. CUMPLE (ha)
160000026288640	14-006-006-02022-0007	63000	PASTOS DE MENOS DE 5 AÑOS-SIN VARIEDAD	S	1,81	0,00
160000026288641	14-006-006-02022-0007	63000	PASTOS DE MENOS DE 5 AÑOS-SIN VARIEDAD	S	0,00	0,00
160000026288638	14-006-006-02023-0002	63000	PASTOS DE MENOS DE 5 AÑOS-SIN VARIEDAD	S	2,32	0,00
160000026288661	14-006-006-02025-0006	63000	PASTOS DE MENOS DE 5 AÑOS-SIN VARIEDAD	S	0,32	0,00
160000026288662	14-006-006-02025-0008	63000	PASTOS DE MENOS DE 5 AÑOS-SIN VARIEDAD	S	3,06	0,00
160000026288666	14-054-045-00009-0003	63000	PASTOS DE MENOS DE 5 AÑOS-SIN VARIEDAD	S	5,37	0,00
160000026288672	14-054-045-00010-0001	63000	PASTOS DE MENOS DE 5 AÑOS-SIN VARIEDAD	S	4,69	0,00

Tener suscrito o haber tenido suscrito convenio de colaboración con el proyecto LIFE+

PUNTOS: 0,00 N

Porcentaje de superficie determinada de la explotación bajo sistemas de producción integrada ganadera o producción ecológica

PUNTOS: 4,00 100.0%

REF.	REFERENCIA SIGPAC	CULTIVO	DESCRIPCIÓN CULTIVO	S/R	SUP. PROPUESTA (ha)	SUP. CUMPLE (ha)
160000026288641	14-006-006-02022-0007	63000	PASTOS DE MENOS DE 5 AÑOS-SIN VARIEDAD	S	0,00	0,00
160000026288640	14-006-006-02022-0007	63000	PASTOS DE MENOS DE 5 AÑOS-SIN VARIEDAD	S	1,81	1,81
160000026288638	14-006-006-02023-0002	63000	PASTOS DE MENOS DE 5 AÑOS-SIN VARIEDAD	S	2,32	2,32
160000026288661	14-006-006-02025-0006	63000	PASTOS DE MENOS DE 5 AÑOS-SIN VARIEDAD	S	0,32	0,32
160000026288662	14-006-006-02025-0008	63000	PASTOS DE MENOS DE 5 AÑOS-SIN VARIEDAD	S	3,06	3,06
160000026288666	14-054-045-00009-0003	63000	PASTOS DE MENOS DE 5 AÑOS-SIN VARIEDAD	S	5,37	5,37
160000026288672	14-054-045-00010-0001	63000	PASTOS DE MENOS DE 5 AÑOS-SIN VARIEDAD	S	4,69	4,69

Porcentaje de carga ganadera con especies rumiantes

PUNTOS: 3,00 100.0%

EXPLORACIÓN	ESPECIE	RUMIANTE	UGMs
ES140060000352	CAPRINA	SI	10.85
ES140540000449	CAPRINA	SI	51.13
ES140540000480	CAPRINA	SI	0.6

Porcentaje de carga ganadera con especies ovina

PUNTOS: 0,00 0.0%

EXPLORACIÓN	ESPECIE	OVINA	UGMs
ES140060000352	CAPRINA	NO	10.85
ES140540000449	CAPRINA	NO	51.13
ES140540000480	CAPRINA	NO	0.6

Pendiente media de la explotación

PUNTOS: 3,00 18.06%

REF.	REFERENCIA SIGPAC	CULTIVO	DESCRIPCIÓN CULTIVO	S/R	PENDIENTE MEDIA (%)	SUP. PROPUESTA (ha)
160000026288641	14-006-006-02022-0007	63000	PASTOS DE MENOS DE 5 AÑOS-SIN VARIEDAD	S	10,62	0,00
160000026288640	14-006-006-02022-0007	63000	PASTOS DE MENOS DE 5 AÑOS-SIN VARIEDAD	S	10,62	1,81
160000026288638	14-006-006-02023-0002	63000	PASTOS DE MENOS DE 5 AÑOS-SIN VARIEDAD	S	7,12	2,32
160000026288661	14-006-006-02025-0006	63000	PASTOS DE MENOS DE 5 AÑOS-SIN VARIEDAD	S	9,00	0,32
160000026288662	14-006-006-02025-0008	63000	PASTOS DE MENOS DE 5 AÑOS-SIN VARIEDAD	S	11,88	3,06
160000026288666	14-054-045-00009-0003	63000	PASTOS DE MENOS DE 5 AÑOS-SIN VARIEDAD	S	22,30	5,37
160000026288672	14-054-045-00010-0001	63000	PASTOS DE MENOS DE 5 AÑOS-SIN VARIEDAD	S	26,15	4,69



<u>APELLIDOS Y NOMBRE / RAZÓN SOCIAL</u>	<u>NIF</u>	<u>EXPEDIENTE</u>	<u>PROPUESTA</u>
HERMANOS DIAZ CAÑADAS	J14579221	3028761	ADMITIDO
<u>SOLICITA ACTUACIÓN 1</u>	<u>SOLICITA ACTUACIÓN 2</u>	<u>SOLICITA ACTUACIÓN 3</u>	<u>PROPUESTA ACTUACIÓN 3</u>
NO	NO	SI	ADMITIDO

DETALLE DE ACTUACIÓN 3

IMPORTE POR ANUALIDAD

	<u>SUPERFICIE PROPUESTA</u>	<u>SUPERFICIE SUBVENCIONABLE</u>	<u>2016</u>	<u>2017</u>	<u>2018</u>	<u>2019</u>	<u>2020</u>
IMPORTE MÁXIMO	10,75	10,75	460,53 €	460,53 €	460,53 €	460,53 €	460,53 €
IMPORTE MEDIO DE TRANSFERENCIA (€/ha)			42,84 €	42,84 €	42,84 €	42,84 €	42,84 €

RECINTOS PROPUESTOS

<u>REF.</u>	<u>REFERENCIA SIGPAC</u>	<u>CULTIVO</u>	<u>DESCRIPCIÓN CULTIVO</u>	<u>S/R</u>	<u>PEND. MEDIA (%)</u>	<u>SUP. DEC. (ha)</u>	<u>SUP. BRUTA (ha)</u>	<u>CAP (%)</u>	<u>SUP. NETA (ha)</u>	<u>SUP. DEC. ADMIN. (ha)</u>	<u>SUP. CAMPO (ha)</u>	<u>SUP. CALC. (ha)</u>
1500000013044404	14-016-005-00149-0001	62000	PASTOS PERMANENTES DE 5 O MAS AÑOS-SIN VARIEDAD	S	13,77	2,72	2,72	100,00	2,72	2,72		2,72
1500000023651864	14-016-005-00210-0001	62000	PASTOS PERMANENTES DE 5 O MAS AÑOS-SIN VARIEDAD	S	12,73	2,77	2,77	100,00	2,77	2,77		2,77
1600000000911773	14-016-005-00150-0003	62000	PASTOS PERMANENTES DE 5 O MAS AÑOS-SIN VARIEDAD	S	12,38	6,02	5,26	100,00	5,26	5,26		5,26

INCIDENCIAS

INCIDENCIA DESCRIPCIÓN

80866 La superficie que figura en la capa de formación adehesada para el recinto, es inferior a la superficie por la que se solicita la ayuda para el recinto
 Ref:1600000000911773 Recinto:14-016-005-00150-003 Cultivo:62000 PASTOS PERMANENTES DE 5 O MAS AÑOS-SIN VARIEDAD
 Secano Sup. Dec. Adm.:6,02 Sup. Censo Bruta:5,26

DETALLE DE SUPERFICIE DE FORMACIÓN ADEHESADA EN EL CENSO DE DEHESAS

<u>REF.</u>	<u>REFERENCIA SIGPAC</u>	<u>SUP. BRUTA (ha)</u>	<u>CAP (%)</u>	<u>SUP. NETA (ha)</u>
1500000013044404	14-016-005-00149-0001	2,72	100,00	2,72
1500000022708522	14-016-005-00151-0001	1,45	100,00	1,45
1500000022708530	14-016-005-00151-0002	0,36	100,00	0,36
1500000023651864	14-016-005-00210-0001	2,77	100,00	2,77
1600000000911772	14-016-005-00150-0003	8,94	100,00	8,94
1600000000911773	14-016-005-00150-0003	5,26	100,00	5,26
TOTAL		21,50		21,50

RESUMEN CRITERIOS DE SELECCIÓN

10.1.3 Conservación y mejora de pastos en sistemas de dehesas.

PUNTOS: 7,00

	<u>PUNTOS</u>	
Plan de Gestión Integral de Dehesas oficialmente aprobado	0,00	N
Porcentaje de superficie determinada en Red Natura 2000	4,00	100.0%
Tener suscrito o haber tenido suscrito convenio de colaboración con el proyecto LIFE+	0,00	N
Porcentaje de superficie determinada de la explotación bajo sistemas de producción integrada ganadera o producción ecológica	0,00	0.0%
Porcentaje de carga ganadera con especies rumiantes	1,00	58.71%
Porcentaje de carga ganadera con especies ovina	0,00	0.0%
Pendiente media de la explotación	2,00	12.82%



DETALLE CRITERIOS DE SELECCIÓN

10.1.3 Conservación y mejora de pastos en sistemas de dehesas.

PUNTOS: 7,00

Plan de Gestión Integral de Dehesas oficialmente aprobado

PUNTOS: 0,00 N

Porcentaje de superficie determinada en Red Natura 2000

PUNTOS: 4,00 100.0%

REF.	REFERENCIA SIGPAC	CULTIVO	DESCRIPCIÓN CULTIVO	S/R	SUP. PROPUESTA (ha)	SUP. CUMPLE (ha)
1500000013044404	14-016-005-00149-0001	62000	PASTOS PERMANENTES DE 5 O MAS AÑOS-SIN VARIEDAD	S	2,72	2,72
1600000000911773	14-016-005-00150-0003	62000	PASTOS PERMANENTES DE 5 O MAS AÑOS-SIN VARIEDAD	S	5,26	5,26
1500000023651864	14-016-005-00210-0001	62000	PASTOS PERMANENTES DE 5 O MAS AÑOS-SIN VARIEDAD	S	2,77	2,77

Tener suscrito o haber tenido suscrito convenio de colaboración con el proyecto LIFE+

PUNTOS: 0,00 N

Porcentaje de superficie determinada de la explotación bajo sistemas de producción integrada ganadera o producción ecológica

PUNTOS: 0,00 0.0%

REF.	REFERENCIA SIGPAC	CULTIVO	DESCRIPCIÓN CULTIVO	S/R	SUP. PROPUESTA (ha)	SUP. CUMPLE (ha)
1500000013044404	14-016-005-00149-0001	62000	PASTOS PERMANENTES DE 5 O MAS AÑOS-SIN VARIEDAD	S	2,72	0,00
1600000000911773	14-016-005-00150-0003	62000	PASTOS PERMANENTES DE 5 O MAS AÑOS-SIN VARIEDAD	S	5,26	0,00
1500000023651864	14-016-005-00210-0001	62000	PASTOS PERMANENTES DE 5 O MAS AÑOS-SIN VARIEDAD	S	2,77	0,00

Porcentaje de carga ganadera con especies rumiantes

PUNTOS: 1,00 58.71%

EXPLORACIÓN	ESPECIE	RUMIANTE	UGMs
ES140160000200	CAPRINA	SI	11.94
ES140160000200	PORCINO	NO	8.4

Porcentaje de carga ganadera con especies ovina

PUNTOS: 0,00 0.0%

EXPLORACIÓN	ESPECIE	OVINA	UGMs
ES140160000200	CAPRINA	NO	11.94
ES140160000200	PORCINO	NO	8.4

Pendiente media de la explotación

PUNTOS: 2,00 12.82%

REF.	REFERENCIA SIGPAC	CULTIVO	DESCRIPCIÓN CULTIVO	S/R	PENDIENTE MEDIA (%)	SUP. PROPUESTA (ha)
1500000013044404	14-016-005-00149-0001	62000	PASTOS PERMANENTES DE 5 O MAS AÑOS-SIN VARIEDAD	S	13,77	2,72
1600000000911773	14-016-005-00150-0003	62000	PASTOS PERMANENTES DE 5 O MAS AÑOS-SIN VARIEDAD	S	12,38	5,26
1500000023651864	14-016-005-00210-0001	62000	PASTOS PERMANENTES DE 5 O MAS AÑOS-SIN VARIEDAD	S	12,73	2,77



<u>APELLIDOS Y NOMBRE / RAZÓN SOCIAL</u>		<u>NIF</u>	<u>EXPEDIENTE</u>	<u>PROPUESTA</u>
HERMANOS JIMENEZ CARRASCO C.B.		E14506687	3038161	ADMITIDO
<u>SOLICITA ACTUACIÓN 1</u>	<u>PROPUESTA ACTUACIÓN 1</u>	<u>SOLICITA ACTUACIÓN 2</u>	<u>SOLICITA ACTUACIÓN 3</u>	
SI	ADMITIDO	NO	NO	

DETALLE DE ACTUACIÓN 1

IMPORTES POR ANUALIDAD

	<u>SUPERFICIE PROPUESTA</u>	<u>SUPERFICIE SUBVENCIONABLE</u>	<u>2016</u>	<u>2017</u>	<u>2018</u>	<u>2019</u>	<u>2020</u>
IMPORTE MÁXIMO	24,65	24,65	3.235,56 €	3.235,56 €	3.235,56 €	3.235,56 €	3.235,56 €
IMPORTE MEDIO DE TRANSFERENCIA (€/ha)			131,26 €	131,26 €	131,26 €	131,26 €	131,26 €

RECINTOS PROPUESTOS

<u>REF.</u>	<u>REFERENCIA SIGPAC</u>	<u>CULTIVO</u>	<u>DESCRIPCIÓN CULTIVO</u>	<u>S/R</u>	<u>PEND. MEDIA (%)</u>	<u>SUP. DEC. (ha)</u>	<u>SUP. BRUTA (ha)</u>	<u>CAP (%)</u>	<u>SUP. NETA (ha)</u>	<u>SUP. DEC. ADMIN. (ha)</u>	<u>SUP. CAMPO (ha)</u>	<u>SUP. CALC. (ha)</u>
1600000010771473	14-016-063-00005-0005	62000	PASTOS PERMANENTES DE 5 O MAS AÑOS-SIN VARIEDAD	S	17,00	24,65	29,00	85,00	24,65	24,65		24,65

DETALLE DE SUPERFICIE DE FORMACIÓN ADEHESADA EN EL CENSO DE DEHESAS

<u>REF.</u>	<u>REFERENCIA SIGPAC</u>	<u>SUP. BRUTA (ha)</u>	<u>CAP (%)</u>	<u>SUP. NETA (ha)</u>
1500000024426177	14-016-064-00001-0001	21,00	100,00	21,00
1500000024426209	14-016-065-00001-0001	32,64	100,00	32,64
1600000010771472	14-016-063-00005-0005	89,88	85,00	76,40
1600000010771473	14-016-063-00005-0005	29,00	85,00	24,65
1600000010771492	14-016-064-00001-0001	97,08	100,00	97,08
1600000010771494	14-016-064-00001-0002	10,05	0,00	0,00
1600000010771497	14-016-064-00001-0004	0,02	0,00	0,00
TOTAL		279,67		251,77

RESUMEN CRITERIOS DE SELECCIÓN

10.1.3 Conservación y mejora de pastos en sistemas de dehesas.

PUNTOS: 8,00

	PUNTOS	
Plan de Gestión Integral de Dehesas oficialmente aprobado	0,00	N
Porcentaje de superficie determinada en Red Natura 2000	4,00	100.0%
Tener suscrito o haber tenido suscrito convenio de colaboración con el proyecto LIFE+	0,00	N
Porcentaje de superficie determinada de la explotación bajo sistemas de producción integrada ganadera o producción ecológica	0,00	0.0%
Porcentaje de carga ganadera con especies rumiantes	1,00	73.14%
Porcentaje de carga ganadera con especies ovina	0,00	0.0%
Pendiente media de la explotación	3,00	17.0%



DETALLE CRITERIOS DE SELECCIÓN

10.1.3 Conservación y mejora de pastos en sistemas de dehesas. PUNTOS: 8,00

Plan de Gestión Integral de Dehesas oficialmente aprobado PUNTOS: 0,00 N

Porcentaje de superficie determinada en Red Natura 2000 PUNTOS: 4,00 100.0%

REF.	REFERENCIA SIGPAC	CULTIVO	DESCRIPCIÓN CULTIVO	S/R	SUP. PROPUESTA (ha)	SUP. CUMPLE (ha)
1600000010771473	14-016-063-00005-0005	62000	PASTOS PERMANENTES DE 5 O MAS AÑOS-SIN VARIEDAD	S	24,65	24,65

Tener suscrito o haber tenido suscrito convenio de colaboración con el proyecto LIFE+ PUNTOS: 0,00 N

Porcentaje de superficie determinada de la explotación bajo sistemas de producción integrada ganadera o producción ecológica PUNTOS: 0,00 0.0%

REF.	REFERENCIA SIGPAC	CULTIVO	DESCRIPCIÓN CULTIVO	S/R	SUP. PROPUESTA (ha)	SUP. CUMPLE (ha)
1600000010771473	14-016-063-00005-0005	62000	PASTOS PERMANENTES DE 5 O MAS AÑOS-SIN VARIEDAD	S	24,65	0,00

Porcentaje de carga ganadera con especies rumiantes PUNTOS: 1,00 73.14%

EXPLORACIÓN	ESPECIE	RUMIANTE	UGMs
ES140160000279	BOVINA	SI	119.57
ES140160000279	PORCINO	NO	43.92

Porcentaje de carga ganadera con especies ovina PUNTOS: 0,00 0.0%

EXPLORACIÓN	ESPECIE	OVINA	UGMs
ES140160000279	BOVINA	NO	119.57
ES140160000279	PORCINO	NO	43.92

Pendiente media de la explotación PUNTOS: 3,00 17.0%

REF.	REFERENCIA SIGPAC	CULTIVO	DESCRIPCIÓN CULTIVO	S/R	PENDIENTE MEDIA (%)	SUP. PROPUESTA (ha)
1600000010771473	14-016-063-00005-0005	62000	PASTOS PERMANENTES DE 5 O MAS AÑOS-SIN VARIEDAD	S	17,00	24,65



<u>APELLIDOS Y NOMBRE / RAZÓN SOCIAL</u>	<u>NIF</u>	<u>EXPEDIENTE</u>	<u>PROPUESTA</u>
HERMANOS MORENO MADERO S.C.P.	J14602163	3001302	ADMITIDO
<u>SOLICITA ACTUACIÓN 1</u>	<u>SOLICITA ACTUACIÓN 2</u>	<u>PROPUESTA ACTUACIÓN 2</u>	<u>SOLICITA ACTUACIÓN 3</u>
NO	SI	ADMITIDO	NO

DETALLE DE ACTUACIÓN 2

IMPORTE POR ANUALIDAD

	<u>SUPERFICIE PROPUESTA</u>	<u>SUPERFICIE SUBVENCIONABLE</u>	<u>2016</u>	<u>2017</u>	<u>2018</u>	<u>2019</u>	<u>2020</u>
IMPORTE MÁXIMO	12,96	11,93	1.132,28 €	1.132,28 €	1.132,28 €	1.132,28 €	1.132,28 €
IMPORTE MEDIO DE TRANSFERENCIA (€/ha)			87,37 €	87,37 €	87,37 €	87,37 €	87,37 €

RECINTOS PROPUESTOS

<u>REF.</u>	<u>REFERENCIA SIGPAC</u>	<u>CULTIVO</u>	<u>DESCRIPCIÓN CULTIVO</u>	<u>S/R</u>	<u>PEND. MEDIA (%)</u>	<u>SUP. DEC. (ha)</u>	<u>SUP. BRUTA (ha)</u>	<u>CAP (%)</u>	<u>SUP. NETA (ha)</u>	<u>SUP. DEC. ADMIN. (ha)</u>	<u>SUP. CAMPO (ha)</u>	<u>SUP. CALC. (ha)</u>
1500000014001322	14-069-035-00050-0001	62000	PASTOS PERMANENTES DE 5 O MAS AÑOS-SIN VARIEDAD	S	11,82	1,47	1,96	75,00	1,47	1,47		1,47
1500000014001472	14-069-035-00084-0001	62000	PASTOS PERMANENTES DE 5 O MAS AÑOS-SIN VARIEDAD	S	14,19	0,82	1,09	75,00	0,82	0,82		0,82
1600000001715653	14-069-035-00085-0001	62000	PASTOS PERMANENTES DE 5 O MAS AÑOS-SIN VARIEDAD	S	15,92	1,02	1,02	100,00	1,02	1,02		1,02
1600000001715657	14-069-035-00086-0001	62000	PASTOS PERMANENTES DE 5 O MAS AÑOS-SIN VARIEDAD	S	12,98	0,58	0,68	85,00	0,58	0,58		0,58
1600000001715659	14-069-035-00087-0001	62000	PASTOS PERMANENTES DE 5 O MAS AÑOS-SIN VARIEDAD	S	10,61	7,68	11,81	65,00	7,67	7,67		7,67
1600000010019651	14-069-035-00076-0001	62000	PASTOS PERMANENTES DE 5 O MAS AÑOS-SIN VARIEDAD	S	16,76	1,40	1,87	75,00	1,40	1,40		1,40

INCIDENCIAS

INCIDENCIA DESCRIPCIÓN

80864 Superficie máxima determinada superior al 50% de la superficie de formación adhesionada total de la dehesa
 Ref: Recinto:---- Cultivo: - Sup. Resuelta:12,96 Sup. Formación Adhesionada Total:23,85

DETALLE DE SUPERFICIE DE FORMACIÓN ADEHESADA EN EL CENSO DE DEHESAS

<u>REF.</u>	<u>REFERENCIA SIGPAC</u>	<u>SUP. BRUTA (ha)</u>	<u>CAP (%)</u>	<u>SUP. NETA (ha)</u>
1500000014001322	14-069-035-00050-0001	1,96	75,00	1,47
1500000014001472	14-069-035-00084-0001	1,09	75,00	0,82
1500000023536083	14-069-035-00077-0002	4,15	75,00	3,12
1500000023536113	14-069-035-00082-0003	0,14	100,00	0,14
1500000023536126	14-069-035-00083-0002	0,03	100,00	0,03
1600000001715533	14-069-035-00049-0001	0,92	75,00	0,69
1600000001715541	14-069-035-00050-0001	1,89	85,00	1,61
1600000001715653	14-069-035-00085-0001	1,02	100,00	1,02
1600000001715657	14-069-035-00086-0001	0,68	85,00	0,58
1600000001715659	14-069-035-00087-0001	11,81	65,00	7,67
1600000010019651	14-069-035-00076-0001	1,87	75,00	1,40
1600000010019657	14-069-035-00078-0001	3,98	75,00	2,98
1600000010019683	14-069-035-00082-0001	0,05	85,00	0,04
1600000010019691	14-069-035-00083-0001	0,90	65,00	0,58
1600000011537215	14-069-035-00029-0003	0,20	75,00	0,15
1600000011537225	14-069-035-00029-0017	0,44	75,00	0,33
1600000011537234	14-069-035-00030-0001	1,36	85,00	1,16
1600000011537273	14-069-035-00030-0012	0,07	85,00	0,06
TOTAL		32,56		23,85



RESUMEN CRITERIOS DE SELECCIÓN

10.1.3 Conservación y mejora de pastos en sistemas de dehesas. PUNTOS: 9,00

	PUNTOS	
Plan de Gestión Integral de Dehesas oficialmente aprobado	0,00	N
Porcentaje de superficie determinada en Red Natura 2000	0,00	0.0%
Tener suscrito o haber tenido suscrito convenio de colaboración con el proyecto LIFE+	0,00	N
Porcentaje de superficie determinada de la explotación bajo sistemas de producción integrada ganadera o producción ecológica	4,00	100.0%
Porcentaje de carga ganadera con especies rumiantes	3,00	100.0%
Porcentaje de carga ganadera con especies ovina	0,00	0.0%
Pendiente media de la explotación	2,00	12.16%

DETALLE CRITERIOS DE SELECCIÓN

10.1.3 Conservación y mejora de pastos en sistemas de dehesas. PUNTOS: 9,00

Plan de Gestión Integral de Dehesas oficialmente aprobado	PUNTOS: 0,00	N
Porcentaje de superficie determinada en Red Natura 2000	PUNTOS: 0,00	0.0%

REF.	REFERENCIA SIGPAC	CULTIVO	DESCRIPCIÓN CULTIVO	S/R	SUP. PROPUESTA (ha)	SUP. CUMPLE (ha)
1500000014001322	14-069-035-00050-0001	62000	PASTOS PERMANENTES DE 5 O MAS AÑOS-SIN VARIEDAD	S	1,47	0,00
1600000010019651	14-069-035-00076-0001	62000	PASTOS PERMANENTES DE 5 O MAS AÑOS-SIN VARIEDAD	S	1,40	0,00
1500000014001472	14-069-035-00084-0001	62000	PASTOS PERMANENTES DE 5 O MAS AÑOS-SIN VARIEDAD	S	0,82	0,00
1600000001715653	14-069-035-00085-0001	62000	PASTOS PERMANENTES DE 5 O MAS AÑOS-SIN VARIEDAD	S	1,02	0,00
1600000001715657	14-069-035-00086-0001	62000	PASTOS PERMANENTES DE 5 O MAS AÑOS-SIN VARIEDAD	S	0,58	0,00
1600000001715659	14-069-035-00087-0001	62000	PASTOS PERMANENTES DE 5 O MAS AÑOS-SIN VARIEDAD	S	7,67	0,00

Tener suscrito o haber tenido suscrito convenio de colaboración con el proyecto LIFE+	PUNTOS: 0,00	N
Porcentaje de superficie determinada de la explotación bajo sistemas de producción integrada ganadera o producción ecológica	PUNTOS: 4,00	100.0%

REF.	REFERENCIA SIGPAC	CULTIVO	DESCRIPCIÓN CULTIVO	S/R	SUP. PROPUESTA (ha)	SUP. CUMPLE (ha)
1500000014001322	14-069-035-00050-0001	62000	PASTOS PERMANENTES DE 5 O MAS AÑOS-SIN VARIEDAD	S	1,47	1,47
1600000010019651	14-069-035-00076-0001	62000	PASTOS PERMANENTES DE 5 O MAS AÑOS-SIN VARIEDAD	S	1,40	1,40
1500000014001472	14-069-035-00084-0001	62000	PASTOS PERMANENTES DE 5 O MAS AÑOS-SIN VARIEDAD	S	0,82	0,82
1600000001715653	14-069-035-00085-0001	62000	PASTOS PERMANENTES DE 5 O MAS AÑOS-SIN VARIEDAD	S	1,02	1,02
1600000001715657	14-069-035-00086-0001	62000	PASTOS PERMANENTES DE 5 O MAS AÑOS-SIN VARIEDAD	S	0,58	0,58
1600000001715659	14-069-035-00087-0001	62000	PASTOS PERMANENTES DE 5 O MAS AÑOS-SIN VARIEDAD	S	7,67	7,67

Porcentaje de carga ganadera con especies rumiantes PUNTOS: 3,00 100.0%

EXPLORACIÓN	ESPECIE	RUMIANTE	UGMs
ES140690000090	CAPRINA	SI	6.84

Porcentaje de carga ganadera con especies ovina PUNTOS: 0,00 0.0%

EXPLORACIÓN	ESPECIE	OVINA	UGMs
ES140690000090	CAPRINA	NO	6.84

Pendiente media de la explotación PUNTOS: 2,00 12.16%

REF.	REFERENCIA SIGPAC	CULTIVO	DESCRIPCIÓN CULTIVO	S/R	PENDIENTE		SUP.
					MEDIA (%)	PROPUESTA (ha)	
1500000014001322	14-069-035-00050-0001	62000	PASTOS PERMANENTES DE 5 O MAS AÑOS-SIN VARIEDAD	S	11,82		1,47
1600000010019651	14-069-035-00076-0001	62000	PASTOS PERMANENTES DE 5 O MAS AÑOS-SIN VARIEDAD	S	16,76		1,40
1500000014001472	14-069-035-00084-0001	62000	PASTOS PERMANENTES DE 5 O MAS AÑOS-SIN VARIEDAD	S	14,19		0,82
1600000001715653	14-069-035-00085-0001	62000	PASTOS PERMANENTES DE 5 O MAS AÑOS-SIN VARIEDAD	S	15,92		1,02
1600000001715657	14-069-035-00086-0001	62000	PASTOS PERMANENTES DE 5 O MAS AÑOS-SIN VARIEDAD	S	12,98		0,58
1600000001715659	14-069-035-00087-0001	62000	PASTOS PERMANENTES DE 5 O MAS AÑOS-SIN VARIEDAD	S	10,61		7,67



<u>APELLIDOS Y NOMBRE / RAZÓN SOCIAL</u>	<u>NIF</u>	<u>EXPEDIENTE</u>	<u>PROPUESTA</u>
HERRERO HERRERO MARIA TERESA	00861394K	3042477	ADMITIDO
<u>SOLICITA ACTUACIÓN 1</u>	<u>SOLICITA ACTUACIÓN 2</u>	<u>PROPUESTA ACTUACIÓN 2</u>	<u>SOLICITA ACTUACIÓN 3</u>
NO	SI	ADMITIDO	NO

DETALLE DE ACTUACIÓN 2

IMPORTE POR ANUALIDAD

	<u>SUPERFICIE PROPUESTA</u>	<u>SUPERFICIE SUBVENCIONABLE</u>	<u>2016</u>	<u>2017</u>	<u>2018</u>	<u>2019</u>	<u>2020</u>
IMPORTE MÁXIMO	43,61	43,61	4.139,03 €	4.139,03 €	4.139,03 €	4.139,03 €	4.139,03 €
IMPORTE MEDIO DE TRANSFERENCIA (€/ha)			94,91 €	94,91 €	94,91 €	94,91 €	94,91 €

RECINTOS PROPUESTOS

<u>REF.</u>	<u>REFERENCIA SIGPAC</u>	<u>CULTIVO</u>	<u>DESCRIPCIÓN CULTIVO</u>	<u>S/R</u>	<u>PEND. MEDIA (%)</u>	<u>SUP. DEC. (ha)</u>	<u>SUP. BRUTA (ha)</u>	<u>CAP (%)</u>	<u>SUP. NETA (ha)</u>	<u>SUP. DEC. ADMIN. (ha)</u>	<u>SUP. CAMPO (ha)</u>	<u>SUP. CALC. (ha)</u>
160000026175720	14-016-025-00041-0001	62000	PASTOS PERMANENTES DE 5 O MAS AÑOS-SIN VARIEDAD	S	8,88	25,68	30,21	85,00	25,67	25,67		25,67
160000026175732	14-016-025-00040-0001	62000	PASTOS PERMANENTES DE 5 O MAS AÑOS-SIN VARIEDAD	S	8,06	17,94	17,94	100,00	17,94	17,94		17,94


INCIDENCIAS

INCIDENCIA DESCRIPCIÓN

80866 La superficie que figura en la capa de formación adhesionada para el recinto, es inferior a la superficie por la que se solicita la ayuda para el recinto
 Ref:160000026175720 Recinto:14-016-025-00041-001 Cultivo:62000 PASTOS PERMANENTES DE 5 O MAS AÑOS-SIN VARIEDAD
 Secano Sup. Dec. Adm.:31,4 Sup. Censo Bruta:30,21

DETALLE DE SUPERFICIE DE FORMACIÓN ADEHESADA EN EL CENSO DE DEHESAS

<u>REF.</u>	<u>REFERENCIA SIGPAC</u>	<u>SUP. BRUTA (ha)</u>	<u>CAP (%)</u>	<u>SUP. NETA (ha)</u>
160000026175701	14-016-018-00013-0004	1,53	100,00	1,53
160000026175702	14-016-018-00013-0005	1,68	100,00	1,68
160000026175703	14-016-018-00013-0007	119,39	100,00	119,39
160000026175704	14-016-018-00013-0008	1,04	100,00	1,04
160000026175705	14-016-019-00007-0001	0,39	100,00	0,39
160000026175706	14-016-019-00008-0002	1,28	100,00	1,28
160000026175707	14-016-019-00008-0003	0,43	100,00	0,43
160000026175708	14-016-019-00008-0005	72,18	100,00	72,18
160000026175709	14-016-019-00009-0007	3,12	100,00	3,12
160000026175710	14-016-025-00039-0001	1,41	85,00	1,20
160000026175713	14-016-025-00037-0001	23,82	100,00	23,82
160000026175714	14-016-025-00037-0002	0,99	100,00	0,99
160000026175715	14-016-025-00037-0003	0,19	100,00	0,19
160000026175716	14-016-025-00038-0006	3,77	85,00	3,20
160000026175718	14-016-019-00005-0001	9,91	100,00	9,91
160000026175719	14-016-019-00008-0001	0,60	100,00	0,60
160000026175720	14-016-025-00041-0001	30,21	85,00	25,67
160000026175721	14-016-019-00009-0001	4,37	75,00	3,28
160000026175722	14-016-018-00014-0001	0,40	100,00	0,40
160000026175723	14-016-025-00038-0001	0,95	100,00	0,95
160000026175724	14-016-025-00038-0002	2,97	100,00	2,97
160000026175725	14-016-025-00038-0004	0,88	100,00	0,88
160000026175726	14-016-025-00038-0005	0,98	100,00	0,98
160000026175727	14-016-025-00038-0007	125,95	100,00	125,95
160000026175728	14-016-025-00038-0008	0,18	100,00	0,18
160000026175729	14-016-025-00038-0009	0,42	100,00	0,42
160000026175731	14-016-025-00041-0001	182,00	85,00	154,70
160000026175732	14-016-025-00040-0001	17,94	100,00	17,94
TOTAL		608,98		575,27



RESUMEN CRITERIOS DE SELECCIÓN

10.1.3 Conservación y mejora de pastos en sistemas de dehesas. PUNTOS: 3,00

	PUNTOS	
Plan de Gestión Integral de Dehesas oficialmente aprobado	0,00	N
Porcentaje de superficie determinada en Red Natura 2000	0,00	0.0%
Tener suscrito o haber tenido suscrito convenio de colaboración con el proyecto LIFE+	0,00	N
Porcentaje de superficie determinada de la explotación bajo sistemas de producción integrada ganadera o producción ecológica	0,00	0.0%
Porcentaje de carga ganadera con especies rumiantes	1,00	58.74%
Porcentaje de carga ganadera con especies ovina	0,00	0.0%
Pendiente media de la explotación	2,00	8.54%

DETALLE CRITERIOS DE SELECCIÓN

10.1.3 Conservación y mejora de pastos en sistemas de dehesas. PUNTOS: 3,00

Plan de Gestión Integral de Dehesas oficialmente aprobado	PUNTOS:	0,00	N
Porcentaje de superficie determinada en Red Natura 2000	PUNTOS:	0,00	0.0%

REF.	REFERENCIA SIGPAC	CULTIVO	DESCRIPCIÓN CULTIVO	S/R	SUP. PROPUESTA (ha)	SUP. CUMPLE (ha)
1600000026175732	14-016-025-00040-0001	62000	PASTOS PERMANENTES DE 5 O MAS AÑOS-SIN VARIEDAD	S	17,94	0,00
1600000026175720	14-016-025-00041-0001	62000	PASTOS PERMANENTES DE 5 O MAS AÑOS-SIN VARIEDAD	S	25,67	0,00

Tener suscrito o haber tenido suscrito convenio de colaboración con el proyecto LIFE+	PUNTOS:	0,00	N
Porcentaje de superficie determinada de la explotación bajo sistemas de producción integrada ganadera o producción ecológica	PUNTOS:	0,00	0.0%

REF.	REFERENCIA SIGPAC	CULTIVO	DESCRIPCIÓN CULTIVO	S/R	SUP. PROPUESTA (ha)	SUP. CUMPLE (ha)
1600000026175732	14-016-025-00040-0001	62000	PASTOS PERMANENTES DE 5 O MAS AÑOS-SIN VARIEDAD	S	17,94	0,00
1600000026175720	14-016-025-00041-0001	62000	PASTOS PERMANENTES DE 5 O MAS AÑOS-SIN VARIEDAD	S	25,67	0,00

Porcentaje de carga ganadera con especies rumiantes	PUNTOS:	1,00	58.74%
---	---------	------	--------

EXPLOTACIÓN	ESPECIE	RUMIANTE	UGMs
ES140160000047	BOVINA	SI	242.93
ES140160000047	CAPRINA	SI	13.67
ES140160000047	PORCINO	NO	180.21
ES140690001205	CAPRINA	SI	0

Porcentaje de carga ganadera con especies ovina	PUNTOS:	0,00	0.0%
---	---------	------	------

EXPLOTACIÓN	ESPECIE	OVINA	UGMs
ES140160000047	BOVINA	NO	242.93
ES140160000047	CAPRINA	NO	13.67
ES140160000047	PORCINO	NO	180.21
ES140690001205	CAPRINA	NO	0

Pendiente media de la explotación	PUNTOS:	2,00	8.54%
-----------------------------------	---------	------	-------

REF.	REFERENCIA SIGPAC	CULTIVO	DESCRIPCIÓN CULTIVO	S/R	PENDIENTE MEDIA (%)	SUP. PROPUESTA (ha)
------	-------------------	---------	---------------------	-----	---------------------	---------------------

REF.	REFERENCIA SIGPAC	CULTIVO	DESCRIPCIÓN CULTIVO	PENDIENTE		SUP.
				S/R	MEDIA (%)	PROPUESTA (ha)
160000026175732	14-016-025-00040-0001	62000	PASTOS PERMANENTES DE 5 O MAS AÑOS-SIN VARIEDAD	S	8,06	17,94
160000026175720	14-016-025-00041-0001	62000	PASTOS PERMANENTES DE 5 O MAS AÑOS-SIN VARIEDAD	S	8,88	25,67



<u>APELLIDOS Y NOMBRE / RAZÓN SOCIAL</u>	<u>NIF</u>	<u>EXPEDIENTE</u>	<u>PROPUESTA</u>
HERRUZO GUTIERREZ JOSE ANTONIO	30945164K	3038204	ADMITIDO
<u>SOLICITA ACTUACIÓN 1</u>	<u>SOLICITA ACTUACIÓN 2</u>	<u>PROPUESTA ACTUACIÓN 2</u>	<u>SOLICITA ACTUACIÓN 3</u>
NO	SI	ADMITIDO	NO

DETALLE DE ACTUACIÓN 2

IMPORTE POR ANUALIDAD

	<u>SUPERFICIE PROPUESTA</u>	<u>SUPERFICIE SUBVENCIONABLE</u>	<u>2016</u>	<u>2017</u>	<u>2018</u>	<u>2019</u>	<u>2020</u>
IMPORTE MÁXIMO	24,57	24,57	2.331,94 €	2.331,94 €	2.331,94 €	2.331,94 €	2.331,94 €
IMPORTE MEDIO DE TRANSFERENCIA (€/ha)			94,91 €	94,91 €	94,91 €	94,91 €	94,91 €

RECINTOS PROPUESTOS

<u>REF.</u>	<u>REFERENCIA SIGPAC</u>	<u>CULTIVO</u>	<u>DESCRIPCIÓN CULTIVO</u>	<u>S/R</u>	<u>PEND. MEDIA (%)</u>	<u>SUP. DEC. (ha)</u>	<u>SUP. BRUTA (ha)</u>	<u>CAP (%)</u>	<u>SUP. NETA (ha)</u>	<u>SUP. DEC. ADMIN. (ha)</u>	<u>SUP. CAMPO (ha)</u>	<u>SUP. CALC. (ha)</u>
1500000025730605	14-016-020-00007-0001	62000	PASTOS PERMANENTES DE 5 O MAS AÑOS-SIN VARIEDAD	S	15,81	24,98	24,57	100,00	24,57	24,57		24,57

INCIDENCIAS

INCIDENCIA DESCRIPCIÓN

80866	La superficie que figura en la capa de formación adehesada para el recinto, es inferior a la superficie por la que se solicita la ayuda para el recinto Ref:1500000025730605 Recinto:14-016-020-00007-001 Cultivo:62000 PASTOS PERMANENTES DE 5 O MAS AÑOS-SIN VARIEDAD Secano Sup. Dec. Adm.:24,98 Sup. Censo Bruta:24,57
-------	--

DETALLE DE SUPERFICIE DE FORMACIÓN ADEHESADA EN EL CENSO DE DEHESAS

<u>REF.</u>	<u>REFERENCIA SIGPAC</u>	<u>SUP. BRUTA (ha)</u>	<u>CAP (%)</u>	<u>SUP. NETA (ha)</u>
1500000013044095	14-016-005-00052-0001	1,56	100,00	1,56
1500000025630057	14-016-016-00031-0001	0,86	85,00	0,73
1500000025730605	14-016-020-00007-0001	24,57	100,00	24,57
1600000000911549	14-016-005-00053-0001	0,64	100,00	0,64
1600000011743401	14-016-016-00032-0003	15,91	100,00	15,91
1600000011743411	14-016-016-00032-0005	0,79	100,00	0,79
1600000011743420	14-016-016-00033-0001	0,14	100,00	0,14
1600000011743430	14-016-016-00034-0001	5,86	100,00	5,86
TOTAL		50,33		50,20

RESUMEN CRITERIOS DE SELECCIÓN

10.1.3 Conservación y mejora de pastos en sistemas de dehesas.

PUNTOS: 8,00

	<u>PUNTOS</u>	
Plan de Gestión Integral de Dehesas oficialmente aprobado	0,00	N
Porcentaje de superficie determinada en Red Natura 2000	0,00	0.0%
Tener suscrito o haber tenido suscrito convenio de colaboración con el proyecto LIFE+	0,00	N
Porcentaje de superficie determinada de la explotación bajo sistemas de producción integrada ganadera o producción ecológica	4,00	100.0%
Porcentaje de carga ganadera con especies rumiantes	1,00	71.45%
Porcentaje de carga ganadera con especies ovina	0,00	0.0%
Pendiente media de la explotación	3,00	15.81%



DETALLE CRITERIOS DE SELECCIÓN

10.1.3 Conservación y mejora de pastos en sistemas de dehesas. PUNTOS: 8,00

Plan de Gestión Integral de Dehesas oficialmente aprobado PUNTOS: 0,00 N

Porcentaje de superficie determinada en Red Natura 2000 PUNTOS: 0,00 0.0%

REF.	REFERENCIA SIGPAC	CULTIVO	DESCRIPCIÓN CULTIVO	S/R	SUP. PROPUESTA (ha)	SUP. CUMPLE (ha)
1500000025730605	14-016-020-00007-0001	62000	PASTOS PERMANENTES DE 5 O MAS AÑOS-SIN VARIEDAD	S	24,57	0,00

Tener suscrito o haber tenido suscrito convenio de colaboración con el proyecto LIFE+ PUNTOS: 0,00 N

Porcentaje de superficie determinada de la explotación bajo sistemas de producción integrada ganadera o producción ecológica PUNTOS: 4,00 100.0%

REF.	REFERENCIA SIGPAC	CULTIVO	DESCRIPCIÓN CULTIVO	S/R	SUP. PROPUESTA (ha)	SUP. CUMPLE (ha)
1500000025730605	14-016-020-00007-0001	62000	PASTOS PERMANENTES DE 5 O MAS AÑOS-SIN VARIEDAD	S	24,57	24,57

Porcentaje de carga ganadera con especies rumiantes PUNTOS: 1,00 71.45%

EXPLOTACIÓN	ESPECIE	RUMIANTE	UGMs
ES140160000451	CAPRINA	SI	0
ES140160000451	PORCINO	NO	10.36
ES140160000552	PORCINO	NO	0
ES140160000596	CAPRINA	SI	37.35
ES140160000596	PORCINO	NO	4.98
ES140160000660	CAPRINA	SI	1.05

Porcentaje de carga ganadera con especies ovina PUNTOS: 0,00 0.0%

EXPLOTACIÓN	ESPECIE	OVINA	UGMs
ES140160000451	CAPRINA	NO	0
ES140160000451	PORCINO	NO	10.36
ES140160000552	PORCINO	NO	0
ES140160000596	CAPRINA	NO	37.35
ES140160000596	PORCINO	NO	4.98
ES140160000660	CAPRINA	NO	1.05

Pendiente media de la explotación PUNTOS: 3,00 15.81%

REF.	REFERENCIA SIGPAC	CULTIVO	DESCRIPCIÓN CULTIVO	S/R	PENDIENTE MEDIA (%)	SUP. PROPUESTA (ha)
1500000025730605	14-016-020-00007-0001	62000	PASTOS PERMANENTES DE 5 O MAS AÑOS-SIN VARIEDAD	S	15,81	24,57



<u>APELLIDOS Y NOMBRE / RAZÓN SOCIAL</u>	<u>NIF</u>	<u>EXPEDIENTE</u>	<u>PROPUESTA</u>
HIGUERA BLANCO JUAN CARLOS	75703871S	3043592	ADMITIDO
<u>SOLICITA ACTUACIÓN 1</u>	<u>SOLICITA ACTUACIÓN 2</u>	<u>PROPUESTA ACTUACIÓN 2</u>	<u>SOLICITA ACTUACIÓN 3</u>
NO	SI	ADMITIDO	NO

DETALLE DE ACTUACIÓN 2

IMPORTES POR ANUALIDAD

	<u>SUPERFICIE PROPUESTA</u>	<u>SUPERFICIE SUBVENCIONABLE</u>	<u>2016</u>	<u>2017</u>	<u>2018</u>	<u>2019</u>	<u>2020</u>
IMPORTE MÁXIMO	65,84	50,00	4.745,50 €	4.745,50 €	4.745,50 €	4.745,50 €	4.745,50 €
IMPORTE MEDIO DE TRANSFERENCIA (€/ha)			72,08 €	72,08 €	72,08 €	72,08 €	72,08 €

RECINTOS PROPUESTOS

<u>REF.</u>	<u>REFERENCIA SIGPAC</u>	<u>CULTIVO</u>	<u>DESCRIPCIÓN CULTIVO</u>	<u>S/R</u>	<u>PEND. MEDIA (%)</u>	<u>SUP. DEC. (ha)</u>	<u>SUP. BRUTA (ha)</u>	<u>CAP (%)</u>	<u>SUP. NETA (ha)</u>	<u>SUP. DEC. ADMIN. (ha)</u>	<u>SUP. CAMPO (ha)</u>	<u>SUP. CALC. (ha)</u>
160000026254957	14-062-026-00022-0001	62000	PASTOS PERMANENTES DE 5 O MAS AÑOS-SIN VARIEDAD	S	15,71	25,73	25,73	100,00	25,73	25,73		25,73
160000026254961	14-062-028-00014-0001	62000	PASTOS PERMANENTES DE 5 O MAS AÑOS-SIN VARIEDAD	S	14,92	0,11	0,11	100,00	0,11	0,11		0,11
160000026254962	14-062-028-00004-0001	62000	PASTOS PERMANENTES DE 5 O MAS AÑOS-SIN VARIEDAD	S	14,33	0,69	0,69	100,00	0,69	0,69		0,69
160000026254963	14-062-026-00025-0001	62000	PASTOS PERMANENTES DE 5 O MAS AÑOS-SIN VARIEDAD	S	8,24	0,11	0,11	100,00	0,11	0,11		0,11
160000026254965	14-062-028-00003-0001	62000	PASTOS PERMANENTES DE 5 O MAS AÑOS-SIN VARIEDAD	S	15,41	12,08	11,98	100,00	11,98	11,98		11,98
160000026254966	14-062-028-00003-0001	62000	PASTOS PERMANENTES DE 5 O MAS AÑOS-SIN VARIEDAD	S	15,41	27,25	27,22	100,00	27,22	27,22		27,22

INCIDENCIAS

INCIDENCIA DESCRIPCIÓN

- 80861 Superficie solicitada mayor a la superficie máxima permitida para la operación.(50has)
Sup. Resuelta:65,84
- 80866 La superficie que figura en la capa de formación adehesada para el recinto, es inferior a la superficie por la que se solicita la ayuda para el recinto
Ref:160000026254965 Recinto:14-062-028-00003-001 Cultivo:62000 PASTOS PERMANENTES DE 5 O MAS AÑOS-SIN VARIEDAD Secano Sup. Dec. Adm.:12,08 Sup. Censo Bruta:11,98
Ref:160000026254966 Recinto:14-062-028-00003-001 Cultivo:62000 PASTOS PERMANENTES DE 5 O MAS AÑOS-SIN VARIEDAD Secano Sup. Dec. Adm.:27,25 Sup. Censo Bruta:27,22

DETALLE DE SUPERFICIE DE FORMACIÓN ADEHESADA EN EL CENSO DE DEHESAS

<u>REF.</u>	<u>REFERENCIA SIGPAC</u>	<u>SUP. BRUTA (ha)</u>	<u>CAP (%)</u>	<u>SUP. NETA (ha)</u>
160000026254957	14-062-026-00022-0001	25,73	100,00	25,73
160000026254958	14-062-028-00009-0001	0,98	100,00	0,98
160000026254959	14-062-028-00010-0001	26,13	100,00	26,13
160000026254960	14-062-028-00034-0001	0,02	100,00	0,02
160000026254961	14-062-028-00014-0001	0,11	100,00	0,11
160000026254962	14-062-028-00004-0001	0,69	100,00	0,69
160000026254963	14-062-026-00025-0001	0,11	100,00	0,11
160000026254964	14-062-028-00003-0001	146,33	100,00	146,33
160000026254965	14-062-028-00003-0001	11,98	100,00	11,98
160000026254966	14-062-028-00003-0001	27,22	100,00	27,22
160000026254967	14-062-028-00008-0002	4,14	100,00	4,14
160000026254968	14-062-028-00012-0001	0,59	100,00	0,59
160000026254969	14-062-028-00036-0001	0,04	100,00	0,04
160000026254970	14-062-028-00003-0001	13,61	100,00	13,61
160000026254971	14-062-028-00003-0001	0,01	100,00	0,01
TOTAL		257,69		257,69



RESUMEN CRITERIOS DE SELECCIÓN

10.1.3 Conservación y mejora de pastos en sistemas de dehesas. PUNTOS: 9,00

	PUNTOS	
Plan de Gestión Integral de Dehesas oficialmente aprobado	0,00	N
Porcentaje de superficie determinada en Red Natura 2000	0,00	0.0%
Tener suscrito o haber tenido suscrito convenio de colaboración con el proyecto LIFE+	0,00	N
Porcentaje de superficie determinada de la explotación bajo sistemas de producción integrada ganadera o producción ecológica	4,00	100.0%
Porcentaje de carga ganadera con especies rumiantes	2,00	80.28%
Porcentaje de carga ganadera con especies ovina	0,00	0.0%
Pendiente media de la explotación	3,00	15.5%

DETALLE CRITERIOS DE SELECCIÓN

10.1.3 Conservación y mejora de pastos en sistemas de dehesas. PUNTOS: 9,00

Plan de Gestión Integral de Dehesas oficialmente aprobado	PUNTOS:	0,00	N
Porcentaje de superficie determinada en Red Natura 2000	PUNTOS:	0,00	0.0%

REF.	REFERENCIA SIGPAC	CULTIVO	DESCRIPCIÓN CULTIVO	S/R	SUP. PROPUESTA (ha)	SUP. CUMPLE (ha)
1600000026254957	14-062-026-00022-0001	62000	PASTOS PERMANENTES DE 5 O MAS AÑOS-SIN VARIEDAD	S	25,73	0,00
1600000026254963	14-062-026-00025-0001	62000	PASTOS PERMANENTES DE 5 O MAS AÑOS-SIN VARIEDAD	S	0,11	0,00
1600000026254965	14-062-028-00003-0001	62000	PASTOS PERMANENTES DE 5 O MAS AÑOS-SIN VARIEDAD	S	11,98	0,00
1600000026254966	14-062-028-00003-0001	62000	PASTOS PERMANENTES DE 5 O MAS AÑOS-SIN VARIEDAD	S	27,22	0,00
1600000026254962	14-062-028-00004-0001	62000	PASTOS PERMANENTES DE 5 O MAS AÑOS-SIN VARIEDAD	S	0,69	0,00
1600000026254961	14-062-028-00014-0001	62000	PASTOS PERMANENTES DE 5 O MAS AÑOS-SIN VARIEDAD	S	0,11	0,00

Tener suscrito o haber tenido suscrito convenio de colaboración con el proyecto LIFE+	PUNTOS:	0,00	N
Porcentaje de superficie determinada de la explotación bajo sistemas de producción integrada ganadera o producción ecológica	PUNTOS:	4,00	100.0%

REF.	REFERENCIA SIGPAC	CULTIVO	DESCRIPCIÓN CULTIVO	S/R	SUP. PROPUESTA (ha)	SUP. CUMPLE (ha)
1600000026254957	14-062-026-00022-0001	62000	PASTOS PERMANENTES DE 5 O MAS AÑOS-SIN VARIEDAD	S	25,73	25,73
1600000026254963	14-062-026-00025-0001	62000	PASTOS PERMANENTES DE 5 O MAS AÑOS-SIN VARIEDAD	S	0,11	0,11
1600000026254966	14-062-028-00003-0001	62000	PASTOS PERMANENTES DE 5 O MAS AÑOS-SIN VARIEDAD	S	27,22	27,22
1600000026254965	14-062-028-00003-0001	62000	PASTOS PERMANENTES DE 5 O MAS AÑOS-SIN VARIEDAD	S	11,98	11,98
1600000026254962	14-062-028-00004-0001	62000	PASTOS PERMANENTES DE 5 O MAS AÑOS-SIN VARIEDAD	S	0,69	0,69
1600000026254961	14-062-028-00014-0001	62000	PASTOS PERMANENTES DE 5 O MAS AÑOS-SIN VARIEDAD	S	0,11	0,11

Porcentaje de carga ganadera con especies rumiantes	PUNTOS:	2,00	80.28%
---	---------	------	--------

EXPLORACIÓN	ESPECIE	RUMIANTE	UGMs
ES140620000413	BOVINA	SI	112.34
ES140620000413	PORCINO	NO	27.6

Porcentaje de carga ganadera con especies ovina	PUNTOS:	0,00	0.0%
---	---------	------	------

EXPLORACIÓN	ESPECIE	OVINA	UGMs
ES140620000413	BOVINA	NO	112.34

<u>EXPLOTACIÓN</u>	<u>ESPECIE</u>	<u>OVINA</u>	<u>UGMs</u>
ES140620000413	PORCINO	NO	27.6

Pendiente media de la explotación **PUNTOS:** 3,00 15.5%

<u>REF.</u>	<u>REFERENCIA SIGPAC</u>	<u>CULTIVO</u>	<u>DESCRIPCIÓN CULTIVO</u>	<u>S/R</u>	<u>PENDIENTE MEDIA (%)</u>	<u>SUP. PROPUESTA (ha)</u>
1600000026254957	14-062-026-00022-0001	62000	PASTOS PERMANENTES DE 5 O MAS AÑOS-SIN VARIEDAD	S	15,71	25,73
1600000026254963	14-062-026-00025-0001	62000	PASTOS PERMANENTES DE 5 O MAS AÑOS-SIN VARIEDAD	S	8,24	0,11
1600000026254966	14-062-028-00003-0001	62000	PASTOS PERMANENTES DE 5 O MAS AÑOS-SIN VARIEDAD	S	15,41	27,22
1600000026254965	14-062-028-00003-0001	62000	PASTOS PERMANENTES DE 5 O MAS AÑOS-SIN VARIEDAD	S	15,41	11,98
1600000026254962	14-062-028-00004-0001	62000	PASTOS PERMANENTES DE 5 O MAS AÑOS-SIN VARIEDAD	S	14,33	0,69
1600000026254961	14-062-028-00014-0001	62000	PASTOS PERMANENTES DE 5 O MAS AÑOS-SIN VARIEDAD	S	14,92	0,11



<u>APELLIDOS Y NOMBRE / RAZÓN SOCIAL</u>	<u>NIF</u>	<u>EXPEDIENTE</u>	<u>PROPUESTA</u>
HIGUERA TORRALBO MICAELA ISABEL	75692484J	3043593	ADMITIDO
<u>SOLICITA ACTUACIÓN 1</u>	<u>SOLICITA ACTUACIÓN 2</u>	<u>PROPUESTA ACTUACIÓN 2</u>	<u>SOLICITA ACTUACIÓN 3</u>
NO	SI	ADMITIDO	NO

DETALLE DE ACTUACIÓN 2

IMPORTES POR ANUALIDAD

	<u>SUPERFICIE PROPUESTA</u>	<u>SUPERFICIE SUBVENCIONABLE</u>	<u>2016</u>	<u>2017</u>	<u>2018</u>	<u>2019</u>	<u>2020</u>
IMPORTE MÁXIMO	11,30	11,30	1.072,48 €	1.072,48 €	1.072,48 €	1.072,48 €	1.072,48 €
IMPORTE MEDIO DE TRANSFERENCIA (€/ha)			94,91 €	94,91 €	94,91 €	94,91 €	94,91 €

RECINTOS PROPUESTOS

<u>REF.</u>	<u>REFERENCIA SIGPAC</u>	<u>CULTIVO</u>	<u>DESCRIPCIÓN CULTIVO</u>	<u>S/R</u>	<u>PEND. MEDIA (%)</u>	<u>SUP. DEC. (ha)</u>	<u>SUP. BRUTA (ha)</u>	<u>CAP (%)</u>	<u>SUP. NETA (ha)</u>	<u>SUP. DEC. ADMIN. (ha)</u>	<u>SUP. CAMPO (ha)</u>	<u>SUP. CALC. (ha)</u>
1600000026197723	14-069-010-00035-0001	62000	PASTOS PERMANENTES DE 5 O MAS AÑOS-SIN VARIEDAD	S	5,69	3,00	2,56	100,00	2,56	2,56		2,56
1600000026197724	14-069-010-00031-0001	62000	PASTOS PERMANENTES DE 5 O MAS AÑOS-SIN VARIEDAD	S	10,88	9,46	8,74	100,00	8,74	8,74		8,74

INCIDENCIAS

INCIDENCIA DESCRIPCIÓN

80866	La superficie que figura en la capa de formación adhesionada para el recinto, es inferior a la superficie por la que se solicita la ayuda para el recinto Ref:1600000026197723 Recinto:14-069-010-00035-001 Cultivo:62000 PASTOS PERMANENTES DE 5 O MAS AÑOS-SIN VARIEDAD Secano Sup. Dec. Adm.:3 Sup. Censo Bruta:2,56 Ref:1600000026197724 Recinto:14-069-010-00031-001 Cultivo:62000 PASTOS PERMANENTES DE 5 O MAS AÑOS-SIN VARIEDAD Secano Sup. Dec. Adm.:9,46 Sup. Censo Bruta:8,74
-------	--

DETALLE DE SUPERFICIE DE FORMACIÓN ADEHESADA EN EL CENSO DE DEHESAS

<u>REF.</u>	<u>REFERENCIA SIGPAC</u>	<u>SUP. BRUTA (ha)</u>	<u>CAP (%)</u>	<u>SUP. NETA (ha)</u>
1600000026197718	14-016-009-00011-0001	0,03	0,00	0,00
1600000026197719	14-069-010-00031-0004	0,06	0,00	0,00
1600000026197720	14-069-010-00031-0004	0,05	0,00	0,00
1600000026197721	14-069-010-00031-0004	0,22	0,00	0,00
1600000026197722	14-069-010-00031-0004	0,10	0,00	0,00
1600000026197723	14-069-010-00035-0001	2,56	100,00	2,56
1600000026197724	14-069-010-00031-0001	8,74	100,00	8,74
1600000026197725	14-069-010-00031-0001	29,20	100,00	29,20
1600000026197726	14-069-010-00065-0001	2,17	100,00	2,17
1600000026197727	14-069-010-00055-0001	0,49	100,00	0,49
1600000026197728	14-069-010-00056-0001	5,24	85,00	4,45
1600000026197729	14-016-009-00011-0002	19,00	100,00	19,00
1600000026197730	14-069-010-00065-0002	0,04	0,00	0,00
TOTAL		67,90		66,61

RESUMEN CRITERIOS DE SELECCIÓN

10.1.3 Conservación y mejora de pastos en sistemas de dehesas.

PUNTOS: 3,00

	<u>PUNTOS</u>	
Plan de Gestión Integral de Dehesas oficialmente aprobado	0,00	N
Porcentaje de superficie determinada en Red Natura 2000	0,00	0.0%
Tener suscrito o haber tenido suscrito convenio de colaboración con el proyecto LIFE+	0,00	N
Porcentaje de superficie determinada de la explotación bajo sistemas de producción integrada ganadera o producción ecológica	0,00	0.0%
Porcentaje de carga ganadera con especies rumiantes	1,00	53.45%
Porcentaje de carga ganadera con especies ovina	0,00	0.0%
Pendiente media de la explotación	2,00	9.7%

DETALLE CRITERIOS DE SELECCIÓN

10.1.3 Conservación y mejora de pastos en sistemas de dehesas.

PUNTOS: 3,00

Plan de Gestión Integral de Dehesas oficialmente aprobado

PUNTOS: 0,00 N

Porcentaje de superficie determinada en Red Natura 2000

PUNTOS: 0,00 0.0%

REF.	REFERENCIA SIGPAC	CULTIVO	DESCRIPCIÓN CULTIVO	S/R	SUP. PROPUESTA (ha)	SUP. CUMPLE (ha)
160000026197724	14-069-010-00031-0001	62000	PASTOS PERMANENTES DE 5 O MAS AÑOS-SIN VARIEDAD	S	8,74	0,00
160000026197723	14-069-010-00035-0001	62000	PASTOS PERMANENTES DE 5 O MAS AÑOS-SIN VARIEDAD	S	2,56	0,00

Tener suscrito o haber tenido suscrito convenio de colaboración con el proyecto LIFE+

PUNTOS: 0,00 N

Porcentaje de superficie determinada de la explotación bajo sistemas de producción integrada ganadera o producción ecológica

PUNTOS: 0,00 0.0%

REF.	REFERENCIA SIGPAC	CULTIVO	DESCRIPCIÓN CULTIVO	S/R	SUP. PROPUESTA (ha)	SUP. CUMPLE (ha)
160000026197724	14-069-010-00031-0001	62000	PASTOS PERMANENTES DE 5 O MAS AÑOS-SIN VARIEDAD	S	8,74	0,00
160000026197723	14-069-010-00035-0001	62000	PASTOS PERMANENTES DE 5 O MAS AÑOS-SIN VARIEDAD	S	2,56	0,00

Porcentaje de carga ganadera con especies rumiantes

PUNTOS: 1,00 53.45%

EXPLOTACIÓN	ESPECIE	RUMIANTE	UGMs
ES140160000234	BOVINA	SI	3.2
ES140160000234	PORCINO	NO	0.08
ES140690000310	BOVINA	SI	27.28
ES140690000310	PORCINO	NO	26.47

Porcentaje de carga ganadera con especies ovina

PUNTOS: 0,00 0.0%

EXPLOTACIÓN	ESPECIE	OVINA	UGMs
ES140160000234	BOVINA	NO	3.2
ES140160000234	PORCINO	NO	0.08
ES140690000310	BOVINA	NO	27.28
ES140690000310	PORCINO	NO	26.47

Pendiente media de la explotación

PUNTOS: 2,00 9.7%

REF.	REFERENCIA SIGPAC	CULTIVO	DESCRIPCIÓN CULTIVO	S/R	PENDIENTE MEDIA (%)	SUP. PROPUESTA (ha)
160000026197724	14-069-010-00031-0001	62000	PASTOS PERMANENTES DE 5 O MAS AÑOS-SIN VARIEDAD	S	10,88	8,74
160000026197723	14-069-010-00035-0001	62000	PASTOS PERMANENTES DE 5 O MAS AÑOS-SIN VARIEDAD	S	5,69	2,56



<u>APELLIDOS Y NOMBRE / RAZÓN SOCIAL</u>	<u>NIF</u>	<u>EXPEDIENTE</u>	<u>PROPUESTA</u>
HIJOS DE DANIEL PADILLA, C.B.	E14435507	3041489	ADMITIDO
<u>SOLICITA ACTUACIÓN 1</u>	<u>SOLICITA ACTUACIÓN 2</u>	<u>PROPUESTA ACTUACIÓN 2</u>	<u>SOLICITA ACTUACIÓN 3</u>
NO	SI	ADMITIDO	NO

DETALLE DE ACTUACIÓN 2

IMPORTES POR ANUALIDAD

	<u>SUPERFICIE PROPUESTA</u>	<u>SUPERFICIE SUBVENCIONABLE</u>	2016	2017	2018	2019	2020
IMPORTE MÁXIMO	32,49	32,49	3.083,63 €	3.083,63 €	3.083,63 €	3.083,63 €	3.083,63 €
IMPORTE MEDIO DE TRANSFERENCIA (€/ha)			94,91 €	94,91 €	94,91 €	94,91 €	94,91 €

RECINTOS PROPUESTOS

<u>REF.</u>	<u>REFERENCIA SIGPAC</u>	<u>CULTIVO</u>	<u>DESCRIPCIÓN CULTIVO</u>	<u>S/R</u>	<u>PEND. MEDIA (%)</u>	<u>SUP. DEC. (ha)</u>	<u>SUP. BRUTA (ha)</u>	<u>CAP (%)</u>	<u>SUP. NETA (ha)</u>	<u>SUP. DEC. ADMIN. (ha)</u>	<u>SUP. CAMPO (ha)</u>	<u>SUP. CALC. (ha)</u>
1600000026226483	14-069-062-00009-0006	62000	PASTOS PERMANENTES DE 5 O MAS AÑOS-SIN VARIEDAD	S	4,50	12,47	10,94	100,00	10,94	10,94		10,94
1600000026226501	14-069-032-00009-0004	62000	PASTOS PERMANENTES DE 5 O MAS AÑOS-SIN VARIEDAD	S	6,95	0,51	0,51	100,00	0,51	0,51		0,51
1600000026226521	14-069-032-00009-0004	62000	PASTOS PERMANENTES DE 5 O MAS AÑOS-SIN VARIEDAD	S	6,95	5,61	5,61	100,00	5,61	5,61		5,61
1600000026226522	14-069-032-00009-0004	62000	PASTOS PERMANENTES DE 5 O MAS AÑOS-SIN VARIEDAD	S	6,95	15,43	15,43	100,00	15,43	15,43		15,43

INCIDENCIAS

INCIDENCIA DESCRIPCIÓN

80866 La superficie que figura en la capa de formación adhesionada para el recinto, es inferior a la superficie por la que se solicita la ayuda para el recinto
 Ref:1600000026226483 Recinto:14-069-062-00009-0006 Cultivo:62000 PASTOS PERMANENTES DE 5 O MAS AÑOS-SIN VARIEDAD
 Secano Sup. Dec. Adm.:12,47 Sup. Censo Bruta:10,94

DETALLE DE SUPERFICIE DE FORMACIÓN ADEHESADA EN EL CENSO DE DEHESAS

<u>REF.</u>	<u>REFERENCIA SIGPAC</u>	<u>SUP. BRUTA (ha)</u>	<u>CAP (%)</u>	<u>SUP. NETA (ha)</u>
1600000026226482	14-047-004-00009-0003	0,16	100,00	0,16
1600000026226483	14-069-062-00009-0006	10,94	100,00	10,94
1600000026226485	14-069-062-00009-0008	0,02	0,00	0,00
1600000026226490	14-047-004-00009-0004	1,97	100,00	1,97
1600000026226499	14-069-032-00009-0004	54,27	100,00	54,27
1600000026226500	14-069-032-00009-0005	0,06	0,00	0,00
1600000026226501	14-069-032-00009-0004	0,51	100,00	0,51
1600000026226502	14-069-032-00009-0005	0,08	0,00	0,00
1600000026226506	14-069-062-00009-0003	0,07	0,00	0,00
1600000026226513	14-069-062-00009-0001	0,11	100,00	0,11
1600000026226514	14-069-062-00009-0002	0,07	100,00	0,07
1600000026226515	14-069-062-00009-0006	27,57	100,00	27,57
1600000026226521	14-069-032-00009-0004	5,61	100,00	5,61
1600000026226522	14-069-032-00009-0004	15,43	100,00	15,43
1600000026226527	14-069-062-00009-0009	0,10	65,00	0,06
TOTAL		116,97		116,70

RESUMEN CRITERIOS DE SELECCIÓN

10.1.3 Conservación y mejora de pastos en sistemas de dehesas.

PUNTOS: 5,00

	<u>PUNTOS</u>	
Plan de Gestión Integral de Dehesas oficialmente aprobado	0,00	N
Porcentaje de superficie determinada en Red Natura 2000	0,00	0.0%
Tener suscrito o haber tenido suscrito convenio de colaboración con el proyecto LIFE+	0,00	N
Porcentaje de superficie determinada de la explotación bajo sistemas de producción integrada ganadera o producción ecológica	4,00	100.0%
Porcentaje de carga ganadera con especies rumiantes	0,00	42.39%
Porcentaje de carga ganadera con especies ovina	0,00	0.0%
Pendiente media de la explotación	1,00	6.12%

DETALLE CRITERIOS DE SELECCIÓN**10.1.3 Conservación y mejora de pastos en sistemas de dehesas.****PUNTOS:** 5,00**Plan de Gestión Integral de Dehesas oficialmente aprobado****PUNTOS:** 0,00 N**Porcentaje de superficie determinada en Red Natura 2000****PUNTOS:** 0,00 0.0%

<u>REF.</u>	<u>REFERENCIA SIGPAC</u>	<u>CULTIVO</u>	<u>DESCRIPCIÓN CULTIVO</u>	<u>S/R</u>	<u>SUP. PROPUESTA (ha)</u>	<u>SUP. CUMPLE (ha)</u>
160000026226521	14-069-032-00009-0004	62000	PASTOS PERMANENTES DE 5 O MAS AÑOS-SIN VARIEDAD	S	5,61	0,00
160000026226501	14-069-032-00009-0004	62000	PASTOS PERMANENTES DE 5 O MAS AÑOS-SIN VARIEDAD	S	0,51	0,00
160000026226522	14-069-032-00009-0004	62000	PASTOS PERMANENTES DE 5 O MAS AÑOS-SIN VARIEDAD	S	15,43	0,00
160000026226483	14-069-062-00009-0006	62000	PASTOS PERMANENTES DE 5 O MAS AÑOS-SIN VARIEDAD	S	10,94	0,00

Tener suscrito o haber tenido suscrito convenio de colaboración con el proyecto LIFE+**PUNTOS:** 0,00 N**Porcentaje de superficie determinada de la explotación bajo sistemas de producción integrada ganadera o producción ecológica****PUNTOS:** 4,00 100.0%

<u>REF.</u>	<u>REFERENCIA SIGPAC</u>	<u>CULTIVO</u>	<u>DESCRIPCIÓN CULTIVO</u>	<u>S/R</u>	<u>SUP. PROPUESTA (ha)</u>	<u>SUP. CUMPLE (ha)</u>
160000026226521	14-069-032-00009-0004	62000	PASTOS PERMANENTES DE 5 O MAS AÑOS-SIN VARIEDAD	S	5,61	5,61
160000026226501	14-069-032-00009-0004	62000	PASTOS PERMANENTES DE 5 O MAS AÑOS-SIN VARIEDAD	S	0,51	0,51
160000026226522	14-069-032-00009-0004	62000	PASTOS PERMANENTES DE 5 O MAS AÑOS-SIN VARIEDAD	S	15,43	15,43
160000026226483	14-069-062-00009-0006	62000	PASTOS PERMANENTES DE 5 O MAS AÑOS-SIN VARIEDAD	S	10,94	10,94

Porcentaje de carga ganadera con especies rumiantes**PUNTOS:** 0,00 42.39%


<u>EXPLOTACIÓN</u>	<u>ESPECIE</u>	<u>RUMIANTE</u>	<u>UGMs</u>
ES140690000024	BOVINA	SI	22.63
ES140690000024	PORCINO	NO	50.31
ES140690000295	BOVINA	SI	22.64
ES140690000295	PORCINO	NO	11.24

Porcentaje de carga ganadera con especies ovina**PUNTOS:** 0,00 0.0%

<u>EXPLOTACIÓN</u>	<u>ESPECIE</u>	<u>OVINA</u>	<u>UGMs</u>
ES140690000024	BOVINA	NO	22.63
ES140690000024	PORCINO	NO	50.31
ES140690000295	BOVINA	NO	22.64
ES140690000295	PORCINO	NO	11.24

Pendiente media de la explotación**PUNTOS:** 1,00 6.12%

<u>REF.</u>	<u>REFERENCIA SIGPAC</u>	<u>CULTIVO</u>	<u>DESCRIPCIÓN CULTIVO</u>	<u>S/R</u>	<u>PENDIENTE MEDIA (%)</u>	<u>SUP. PROPUESTA (ha)</u>
160000026226521	14-069-032-00009-0004	62000	PASTOS PERMANENTES DE 5 O MAS AÑOS-SIN VARIEDAD	S	6,95	5,61
160000026226501	14-069-032-00009-0004	62000	PASTOS PERMANENTES DE 5 O MAS AÑOS-SIN VARIEDAD	S	6,95	0,51
160000026226522	14-069-032-00009-0004	62000	PASTOS PERMANENTES DE 5 O MAS AÑOS-SIN VARIEDAD	S	6,95	15,43
160000026226483	14-069-062-00009-0006	62000	PASTOS PERMANENTES DE 5 O MAS AÑOS-SIN VARIEDAD	S	4,50	10,94



<u>APELLIDOS Y NOMBRE / RAZÓN SOCIAL</u>	<u>NIF</u>	<u>EXPEDIENTE</u>	<u>PROPUESTA</u>
HNAS. CARBONERO JABALDON, C.B.	E14492482	3043595	ADMITIDO
<u>SOLICITA ACTUACIÓN 1</u>	<u>SOLICITA ACTUACIÓN 2</u>	<u>PROPUESTA ACTUACIÓN 2</u>	<u>SOLICITA ACTUACIÓN 3</u>
NO	SI	ADMITIDO	NO

DETALLE DE ACTUACIÓN 2

IMPORTES POR ANUALIDAD

	<u>SUPERFICIE PROPUESTA</u>	<u>SUPERFICIE SUBVENCIONABLE</u>	<u>2016</u>	<u>2017</u>	<u>2018</u>	<u>2019</u>	<u>2020</u>
IMPORTE MÁXIMO	46,59	46,59	4.421,86 €	4.421,86 €	4.421,86 €	4.421,86 €	4.421,86 €
IMPORTE MEDIO DE TRANSFERENCIA (€/ha)			94,91 €	94,91 €	94,91 €	94,91 €	94,91 €

RECINTOS PROPUESTOS

<u>REF.</u>	<u>REFERENCIA SIGPAC</u>	<u>CULTIVO</u>	<u>DESCRIPCIÓN CULTIVO</u>	<u>S/R</u>	<u>PEND. MEDIA (%)</u>	<u>SUP. DEC. (ha)</u>	<u>SUP. BRUTA (ha)</u>	<u>CAP (%)</u>	<u>SUP. NETA (ha)</u>	<u>SUP. DEC. ADMIN. (ha)</u>	<u>SUP. CAMPO (ha)</u>	<u>SUP. CALC. (ha)</u>
1600000026252021	14-016-004-00109-0002	62000	PASTOS PERMANENTES DE 5 O MAS AÑOS-SIN VARIEDAD	S	9,57	16,18	16,18	100,00	16,18	16,18		16,18
1600000026252025	14-016-004-00139-0002	62000	PASTOS PERMANENTES DE 5 O MAS AÑOS-SIN VARIEDAD	S	11,77	15,32	15,32	100,00	15,32	15,32		15,32
1600000026252026	14-016-004-00138-0001	62000	PASTOS PERMANENTES DE 5 O MAS AÑOS-SIN VARIEDAD	S	8,01	15,09	15,09	100,00	15,09	15,09		15,09

DETALLE DE SUPERFICIE DE FORMACIÓN ADEHESADA EN EL CENSO DE DEHESAS

<u>REF.</u>	<u>REFERENCIA SIGPAC</u>	<u>SUP. BRUTA (ha)</u>	<u>CAP (%)</u>	<u>SUP. NETA (ha)</u>
1600000026252016	14-016-004-00077-0001	19,88	100,00	19,88
1600000026252017	14-016-004-00077-0002	0,65	100,00	0,65
1600000026252018	14-016-004-00136-0006	46,01	100,00	46,01
1600000026252019	14-016-004-00137-0004	9,04	100,00	9,04
1600000026252020	14-016-004-00137-0007	0,51	100,00	0,51
1600000026252021	14-016-004-00109-0002	16,18	100,00	16,18
1600000026252022	14-016-004-00137-0001	0,51	100,00	0,51
1600000026252023	14-016-004-00137-0006	1,44	100,00	1,44
1600000026252024	14-016-004-00137-0003	0,10	100,00	0,10
1600000026252025	14-016-004-00139-0002	15,32	100,00	15,32
1600000026252026	14-016-004-00138-0001	15,09	100,00	15,09
1600000026252027	14-016-014-00054-0002	0,14	55,00	0,08
1600000026252028	14-016-014-00054-0001	34,82	100,00	34,82
TOTAL		159,69		159,63

RESUMEN CRITERIOS DE SELECCIÓN

10.1.3 Conservación y mejora de pastos en sistemas de dehesas. PUNTOS: 10,95

	<u>PUNTOS</u>	
Plan de Gestión Integral de Dehesas oficialmente aprobado	0,00	N
Porcentaje de superficie determinada en Red Natura 2000	4,00	100.0%
Tener suscrito o haber tenido suscrito convenio de colaboración con el proyecto LIFE+	0,00	N
Porcentaje de superficie determinada de la explotación bajo sistemas de producción integrada ganadera o producción ecológica	3,95	95.47%
Porcentaje de carga ganadera con especies rumiantes	1,00	61.75%
Porcentaje de carga ganadera con especies ovina	0,00	0.0%
Pendiente media de la explotación	2,00	9.79%



DETALLE CRITERIOS DE SELECCIÓN**10.1.3 Conservación y mejora de pastos en sistemas de dehesas.****PUNTOS:** 10,95**Plan de Gestión Integral de Dehesas oficialmente aprobado****PUNTOS:** 0,00 N**Porcentaje de superficie determinada en Red Natura 2000****PUNTOS:** 4,00 100.0%

<u>REF.</u>	<u>REFERENCIA SIGPAC</u>	<u>CULTIVO</u>	<u>DESCRIPCIÓN CULTIVO</u>	<u>S/R</u>	<u>SUP. PROPUESTA (ha)</u>	<u>SUP. CUMPLE (ha)</u>
160000026252021	14-016-004-00109-0002	62000	PASTOS PERMANENTES DE 5 O MAS AÑOS-SIN VARIEDAD	S	16,18	16,18
160000026252026	14-016-004-00138-0001	62000	PASTOS PERMANENTES DE 5 O MAS AÑOS-SIN VARIEDAD	S	15,09	15,09
160000026252025	14-016-004-00139-0002	62000	PASTOS PERMANENTES DE 5 O MAS AÑOS-SIN VARIEDAD	S	15,32	15,32

Tener suscrito o haber tenido suscrito convenio de colaboración con el proyecto LIFE+**PUNTOS:** 0,00 N**Porcentaje de superficie determinada de la explotación bajo sistemas de producción integrada ganadera o producción ecológica****PUNTOS:** 3,95 95.47%

<u>REF.</u>	<u>REFERENCIA SIGPAC</u>	<u>CULTIVO</u>	<u>DESCRIPCIÓN CULTIVO</u>	<u>S/R</u>	<u>SUP. PROPUESTA (ha)</u>	<u>SUP. CUMPLE (ha)</u>
160000026252021	14-016-004-00109-0002	62000	PASTOS PERMANENTES DE 5 O MAS AÑOS-SIN VARIEDAD	S	16,18	16,18
160000026252026	14-016-004-00138-0001	62000	PASTOS PERMANENTES DE 5 O MAS AÑOS-SIN VARIEDAD	S	15,09	15,09
160000026252025	14-016-004-00139-0002	62000	PASTOS PERMANENTES DE 5 O MAS AÑOS-SIN VARIEDAD	S	15,32	13,21

Porcentaje de carga ganadera con especies rumiantes**PUNTOS:** 1,00 61.75%

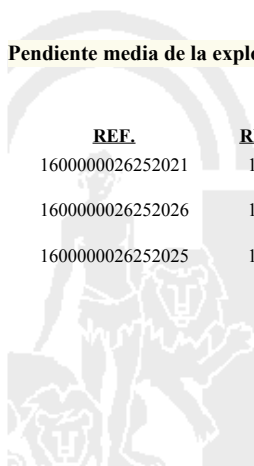
<u>EXPLORACIÓN</u>	<u>ESPECIE</u>	<u>RUMIANTE</u>	<u>UGMs</u>
ES140160000212	BOVINA	SI	57.88
ES140160000212	PORCINO	NO	32.26
ES140160000522	BOVINA	SI	18.62
ES140160000522	PORCINO	NO	10.8
ES140160000563	PORCINO	NO	1.19
ES140160000733	PORCINO	NO	3.14

Porcentaje de carga ganadera con especies ovina**PUNTOS:** 0,00 0.0%

<u>EXPLORACIÓN</u>	<u>ESPECIE</u>	<u>OVINA</u>	<u>UGMs</u>
ES140160000212	BOVINA	NO	57.88
ES140160000212	PORCINO	NO	32.26
ES140160000522	BOVINA	NO	18.62
ES140160000522	PORCINO	NO	10.8
ES140160000563	PORCINO	NO	1.19
ES140160000733	PORCINO	NO	3.14

Pendiente media de la explotación**PUNTOS:** 2,00 9.79%

<u>REF.</u>	<u>REFERENCIA SIGPAC</u>	<u>CULTIVO</u>	<u>DESCRIPCIÓN CULTIVO</u>	<u>S/R</u>	<u>PENDIENTE MEDIA (%)</u>	<u>SUP. PROPUESTA (ha)</u>
160000026252021	14-016-004-00109-0002	62000	PASTOS PERMANENTES DE 5 O MAS AÑOS-SIN VARIEDAD	S	9,57	16,18
160000026252026	14-016-004-00138-0001	62000	PASTOS PERMANENTES DE 5 O MAS AÑOS-SIN VARIEDAD	S	8,01	15,09
160000026252025	14-016-004-00139-0002	62000	PASTOS PERMANENTES DE 5 O MAS AÑOS-SIN VARIEDAD	S	11,77	15,32



<u>APELLIDOS Y NOMBRE / RAZÓN SOCIAL</u>	<u>NIF</u>	<u>EXPEDIENTE</u>	<u>PROPUESTA</u>
HNOS. ADELL FORNE C.B.	E14074611	3036566	ADMITIDO
<u>SOLICITA ACTUACIÓN 1</u>	<u>SOLICITA ACTUACIÓN 2</u>	<u>PROPUESTA ACTUACIÓN 2</u>	<u>SOLICITA ACTUACIÓN 3</u>
NO	SI	ADMITIDO	NO

DETALLE DE ACTUACIÓN 2

IMPORTES POR ANUALIDAD

	<u>SUPERFICIE PROPUESTA</u>	<u>SUPERFICIE SUBVENCIONABLE</u>	2016	2017	2018	2019	2020
IMPORTE MÁXIMO	47,48	47,48	4.506,33 €	4.506,33 €	4.506,33 €	4.506,33 €	4.506,33 €
IMPORTE MEDIO DE TRANSFERENCIA (€/ha)			94,91 €	94,91 €	94,91 €	94,91 €	94,91 €

RECINTOS PROPUESTOS

<u>REF.</u>	<u>REFERENCIA SIGPAC</u>	<u>CULTIVO</u>	<u>DESCRIPCIÓN CULTIVO</u>	<u>S/R</u>	<u>PEND. MEDIA (%)</u>	<u>SUP. DEC. (ha)</u>	<u>SUP. BRUTA (ha)</u>	<u>CAP (%)</u>	<u>SUP. NETA (ha)</u>	<u>SUP. DEC. ADMIN. (ha)</u>	<u>SUP. CAMPO (ha)</u>	<u>SUP. CALC. (ha)</u>
160000026035393	14-016-054-00001-0004	62000	PASTOS PERMANENTES DE 5 O MAS AÑOS-SIN VARIEDAD	S	8,13	47,48	55,86	85,00	47,48	47,48		47,48

INCIDENCIAS

INCIDENCIA DESCRIPCIÓN

80866 La superficie que figura en la capa de formación adehesada para el recinto, es inferior a la superficie por la que se solicita la ayuda para el recinto
 Ref:160000026035393 Recinto:14-016-054-00001-004 Cultivo:62000 PASTOS PERMANENTES DE 5 O MAS AÑOS-SIN VARIEDAD
 Secano Sup. Dec. Adm.:58,82 Sup. Censo Bruta:55,86

DETALLE DE SUPERFICIE DE FORMACIÓN ADEHESADA EN EL CENSO DE DEHESAS

<u>REF.</u>	<u>REFERENCIA SIGPAC</u>	<u>SUP. BRUTA (ha)</u>	<u>CAP (%)</u>	<u>SUP. NETA (ha)</u>
160000026035376	14-016-036-00010-0001	117,49	100,00	117,49
160000026035377	14-016-036-00011-0003	0,05	100,00	0,05
160000026035378	14-016-036-00011-0004	13,69	100,00	13,69
160000026035379	14-016-036-00010-0006	82,52	100,00	82,52
160000026035380	14-016-036-00011-0002	34,33	100,00	34,33
160000026035381	14-073-011-00005-0001	81,90	55,00	45,04
160000026035382	14-073-011-00005-0005	0,86	0,00	0,00
160000026035383	14-016-054-00001-0004	158,36	85,00	134,61
160000026035384	14-016-054-00001-0004	0,97	85,00	0,82
160000026035385	14-016-054-00002-0001	87,22	100,00	87,22
160000026035387	14-016-037-00003-0002	108,23	100,00	108,23
160000026035388	14-073-011-00006-0002	22,39	85,00	19,03
160000026035389	14-073-011-80018-0003	0,64	0,00	0,00
160000026035390	14-016-053-00007-0001	59,01	100,00	59,01
160000026035391	14-016-037-00001-0001	23,21	100,00	23,21
160000026035392	14-016-037-00013-0001	3,44	100,00	3,44
160000026035393	14-016-054-00001-0004	55,86	85,00	47,48
160000026035394	14-016-037-00002-0002	93,90	100,00	93,90
160000026035395	14-073-011-80025-0002	6,01	0,00	0,00
160000026035396	14-073-010-00008-0001	12,78	100,00	12,78
160000026035399	14-073-010-00012-0001	16,94	75,00	12,70
160000026035400	14-016-038-00005-0001	72,82	100,00	72,82
160000026035403	14-016-038-00005-0005	1,19	100,00	1,19
160000026035404	14-016-038-00005-0006	2,67	100,00	2,67
160000026035405	14-073-010-80001-0002	328,72	75,00	246,54
160000026035406	14-016-053-00006-0001	36,59	100,00	36,59
160000026035408	14-016-037-00005-0001	7,61	100,00	7,61
160000026035409	14-073-011-00006-0003	0,95	100,00	0,95
160000026035410	14-073-010-00011-0001	6,65	85,00	5,66
160000026035411	14-073-010-80001-0001	0,09	75,00	0,06
TOTAL		1.437,09		1.269,64



RESUMEN CRITERIOS DE SELECCIÓN

10.1.3 Conservación y mejora de pastos en sistemas de dehesas. PUNTOS: 7,00

	PUNTOS	
Plan de Gestión Integral de Dehesas oficialmente aprobado	0,00	N
Porcentaje de superficie determinada en Red Natura 2000	4,00	100.0%
Tener suscrito o haber tenido suscrito convenio de colaboración con el proyecto LIFE+	0,00	N
Porcentaje de superficie determinada de la explotación bajo sistemas de producción integrada ganadera o producción ecológica	0,00	0.0%
Porcentaje de carga ganadera con especies rumiantes	1,00	55.44%
Porcentaje de carga ganadera con especies ovina	0,00	0.0%
Pendiente media de la explotación	2,00	8.13%

DETALLE CRITERIOS DE SELECCIÓN

10.1.3 Conservación y mejora de pastos en sistemas de dehesas. PUNTOS: 7,00

Plan de Gestión Integral de Dehesas oficialmente aprobado	PUNTOS: 0,00	N
Porcentaje de superficie determinada en Red Natura 2000	PUNTOS: 4,00	100.0%

REF.	REFERENCIA SIGPAC	CULTIVO	DESCRIPCIÓN CULTIVO	S/R	SUP. PROPUESTA (ha)	SUP. CUMPLE (ha)
1600000026035393	14-016-054-00001-0004	62000	PASTOS PERMANENTES DE 5 O MAS AÑOS-SIN VARIEDAD	S	47,48	47,48

Tener suscrito o haber tenido suscrito convenio de colaboración con el proyecto LIFE+	PUNTOS: 0,00	N
Porcentaje de superficie determinada de la explotación bajo sistemas de producción integrada ganadera o producción ecológica	PUNTOS: 0,00	0.0%

REF.	REFERENCIA SIGPAC	CULTIVO	DESCRIPCIÓN CULTIVO	S/R	SUP. PROPUESTA (ha)	SUP. CUMPLE (ha)
1600000026035393	14-016-054-00001-0004	62000	PASTOS PERMANENTES DE 5 O MAS AÑOS-SIN VARIEDAD	S	47,48	0,00

Porcentaje de carga ganadera con especies rumiantes	PUNTOS: 1,00	55.44%
---	---------------------	--------

EXPLORACIÓN	ESPECIE	RUMIANTE	UGMs
ES140160000101	BOVINA	SI	336.61
ES140160000101	PORCINO	NO	270.54
ES140160000277	BOVINA	SI	345.07
ES140160000277	PORCINO	NO	279.06
ES140730000015	BOVINA	SI	341.56
ES140730000015	PORCINO	NO	272.74

Porcentaje de carga ganadera con especies ovina	PUNTOS: 0,00	0.0%
---	---------------------	------

EXPLORACIÓN	ESPECIE	OVINA	UGMs
ES140160000101	BOVINA	NO	336.61
ES140160000101	PORCINO	NO	270.54
ES140160000277	BOVINA	NO	345.07
ES140160000277	PORCINO	NO	279.06
ES140730000015	BOVINA	NO	341.56
ES140730000015	PORCINO	NO	272.74

Pendiente media de la explotación	PUNTOS: 2,00	8.13%
-----------------------------------	---------------------	-------

<u>REF.</u>	<u>REFERENCIA SIGPAC</u>	<u>CULTIVO</u>	<u>DESCRIPCIÓN CULTIVO</u>	<u>S/R</u>	<u>PENDIENTE MEDIA (%)</u>	<u>SUP. PROPUESTA (ha)</u>
160000026035393	14-016-054-00001-0004	62000	PASTOS PERMANENTES DE 5 O MAS AÑOS-SIN VARIEDAD	S	8,13	47,48



<u>APELLIDOS Y NOMBRE / RAZÓN SOCIAL</u>	<u>NIF</u>	<u>EXPEDIENTE</u>	<u>PROPUESTA</u>
HNOS. BLANCO ROJAS C.B.	E14099378	3039723	ADMITIDO
<u>SOLICITA ACTUACIÓN 1</u>	<u>SOLICITA ACTUACIÓN 2</u>	<u>SOLICITA ACTUACIÓN 3</u>	<u>PROPUESTA ACTUACIÓN 3</u>
NO	NO	SI	ADMITIDO

DETALLE DE ACTUACIÓN 3

IMPORTES POR ANUALIDAD

	<u>SUPERFICIE PROPUESTA</u>	<u>SUPERFICIE SUBVENCIONABLE</u>	<u>2016</u>	<u>2017</u>	<u>2018</u>	<u>2019</u>	<u>2020</u>
IMPORTE MÁXIMO	49,04	49,04	2.100,87 €	2.100,87 €	2.100,87 €	2.100,87 €	2.100,87 €
IMPORTE MEDIO DE TRANSFERENCIA (€/ha)			42,84 €	42,84 €	42,84 €	42,84 €	42,84 €

RECINTOS PROPUESTOS

<u>REF.</u>	<u>REFERENCIA SIGPAC</u>	<u>CULTIVO</u>	<u>DESCRIPCIÓN CULTIVO</u>	<u>S/R</u>	<u>PEND. MEDIA (%)</u>	<u>SUP. DEC. (ha)</u>	<u>SUP. BRUTA (ha)</u>	<u>CAP (%)</u>	<u>SUP. NETA (ha)</u>	<u>SUP. DEC. ADMIN. (ha)</u>	<u>SUP. CAMPO (ha)</u>	<u>SUP. CALC. (ha)</u>
160000025817986	14-016-018-00025-0003	62000	PASTOS PERMANENTES DE 5 O MAS AÑOS-SIN VARIEDAD	S	13,84	49,04	49,04	100,00	49,04	49,04		49,04

INCIDENCIAS

INCIDENCIA DESCRIPCIÓN

80866	La superficie que figura en la capa de formación adhesionada para el recinto, es inferior a la superficie por la que se solicita la ayuda para el recinto Ref:160000025817986 Recinto:14-016-018-00025-003 Cultivo:62000 PASTOS PERMANENTES DE 5 O MAS AÑOS-SIN VARIEDAD Secano Sup. Dec. Adm.:49,91 Sup. Censo Bruta:49,04
-------	---

DETALLE DE SUPERFICIE DE FORMACIÓN ADEHESADA EN EL CENSO DE DEHESAS

<u>REF.</u>	<u>REFERENCIA SIGPAC</u>	<u>SUP. BRUTA (ha)</u>	<u>CAP (%)</u>	<u>SUP. NETA (ha)</u>
160000025817985	14-016-003-00040-0001	1,41	100,00	1,41
160000025817986	14-016-018-00025-0003	49,04	100,00	49,04
160000025817987	14-069-059-00006-0001	2,96	100,00	2,96
160000025817988	14-069-059-00011-0002	16,87	100,00	16,87
160000025817989	14-069-059-00014-0001	2,07	100,00	2,07
160000025817990	14-069-060-00019-0008	116,19	100,00	116,19
160000025817991	14-069-078-00018-0001	3,96	100,00	3,96
160000025817992	14-069-078-00018-0004	0,22	100,00	0,22
160000025817993	14-069-078-00018-0002	0,96	100,00	0,96
160000025817994	14-069-078-00018-0003	2,44	100,00	2,44
160000025817995	14-069-078-00018-0006	0,77	100,00	0,77
160000025817996	14-016-018-00025-0003	15,50	100,00	15,50
160000025817997	14-016-018-00021-0001	0,01	100,00	0,01
160000025817999	14-016-018-00026-0006	0,23	100,00	0,23
TOTAL		212,63		212,63

RESUMEN CRITERIOS DE SELECCIÓN

10.1.3 Conservación y mejora de pastos en sistemas de dehesas.

PUNTOS: 2,00

	<u>PUNTOS</u>	
Plan de Gestión Integral de Dehesas oficialmente aprobado	0,00	N
Porcentaje de superficie determinada en Red Natura 2000	0,00	0.0%
Tener suscrito o haber tenido suscrito convenio de colaboración con el proyecto LIFE+	0,00	N
Porcentaje de superficie determinada de la explotación bajo sistemas de producción integrada ganadera o producción ecológica	0,00	0.0%
Porcentaje de carga ganadera con especies rumiantes	0,00	45.76%
Porcentaje de carga ganadera con especies ovina	0,00	0.0%
Pendiente media de la explotación	2,00	13.84%



DETALLE CRITERIOS DE SELECCIÓN

10.1.3 Conservación y mejora de pastos en sistemas de dehesas. PUNTOS: 2,00

Plan de Gestión Integral de Dehesas oficialmente aprobado PUNTOS: 0,00 N

Porcentaje de superficie determinada en Red Natura 2000 PUNTOS: 0,00 0.0%

REF.	REFERENCIA SIGPAC	CULTIVO	DESCRIPCIÓN CULTIVO	S/R	SUP. PROPUESTA (ha)	SUP. CUMPLE (ha)
1600000025817986	14-016-018-00025-0003	62000	PASTOS PERMANENTES DE 5 O MAS AÑOS-SIN VARIEDAD	S	49,04	0,00

Tener suscrito o haber tenido suscrito convenio de colaboración con el proyecto LIFE+ PUNTOS: 0,00 N

Porcentaje de superficie determinada de la explotación bajo sistemas de producción integrada ganadera o producción ecológica PUNTOS: 0,00 0.0%

REF.	REFERENCIA SIGPAC	CULTIVO	DESCRIPCIÓN CULTIVO	S/R	SUP. PROPUESTA (ha)	SUP. CUMPLE (ha)
1600000025817986	14-016-018-00025-0003	62000	PASTOS PERMANENTES DE 5 O MAS AÑOS-SIN VARIEDAD	S	49,04	0,00

Porcentaje de carga ganadera con especies rumiantes PUNTOS: 0,00 45.76%

EXPLORACIÓN	ESPECIE	RUMIANTE	UGMs
ES140160000131	BOVINA	SI	66.81
ES140160000131	PORCINO	NO	64.08
ES140690000052	BOVINA	SI	118.36
ES140690000052	PORCINO	NO	155.43

Porcentaje de carga ganadera con especies ovina PUNTOS: 0,00 0.0%

EXPLORACIÓN	ESPECIE	OVINA	UGMs
ES140160000131	BOVINA	NO	66.81
ES140160000131	PORCINO	NO	64.08
ES140690000052	BOVINA	NO	118.36
ES140690000052	PORCINO	NO	155.43

Pendiente media de la explotación PUNTOS: 2,00 13.84%

REF.	REFERENCIA SIGPAC	CULTIVO	DESCRIPCIÓN CULTIVO	S/R	PENDIENTE MEDIA (%)	SUP. PROPUESTA (ha)
1600000025817986	14-016-018-00025-0003	62000	PASTOS PERMANENTES DE 5 O MAS AÑOS-SIN VARIEDAD	S	13,84	49,04



<u>APELLIDOS Y NOMBRE / RAZÓN SOCIAL</u>	<u>NIF</u>	<u>EXPEDIENTE</u>	<u>PROPUESTA</u>
HNOS. DOMINGUEZ CABRERA, C.B.	E14349757	3043601	ADMITIDO
<u>SOLICITA ACTUACIÓN 1</u>	<u>SOLICITA ACTUACIÓN 2</u>	<u>SOLICITA ACTUACIÓN 3</u>	<u>PROPUESTA ACTUACIÓN 3</u>
NO	NO	SI	ADMITIDO

DETALLE DE ACTUACIÓN 3

IMPORTES POR ANUALIDAD

	<u>SUPERFICIE PROPUESTA</u>	<u>SUPERFICIE SUBVENCIONABLE</u>	2016	2017	2018	2019	2020
IMPORTE MÁXIMO	28,80	28,80	1.233,79 €	1.233,79 €	1.233,79 €	1.233,79 €	1.233,79 €
IMPORTE MEDIO DE TRANSFERENCIA (€/ha)			42,84 €	42,84 €	42,84 €	42,84 €	42,84 €

RECINTOS PROPUESTOS

<u>REF.</u>	<u>REFERENCIA SIGPAC</u>	<u>CULTIVO</u>	<u>DESCRIPCIÓN CULTIVO</u>	<u>S/R</u>	<u>PEND. MEDIA (%)</u>	<u>SUP. DEC. (ha)</u>	<u>SUP. BRUTA (ha)</u>	<u>CAP (%)</u>	<u>SUP. NETA (ha)</u>	<u>SUP. DEC. ADMIN. (ha)</u>	<u>SUP. CAMPO (ha)</u>	<u>SUP. CALC. (ha)</u>
1600000026306523	14-069-071-00003-0009	62000	PASTOS PERMANENTES DE 5 O MAS AÑOS-SIN VARIEDAD	S	4,54	0,50	0,05	100,00	0,05	0,05		0,05
1600000026306524	14-069-071-00004-0005	62000	PASTOS PERMANENTES DE 5 O MAS AÑOS-SIN VARIEDAD	S	6,55	5,42	5,42	100,00	5,42	5,42		5,42
1600000026306538	14-069-071-00004-0001	62000	PASTOS PERMANENTES DE 5 O MAS AÑOS-SIN VARIEDAD	S	6,29	8,72	7,92	100,00	7,92	7,92		7,92
1600000026306539	14-069-071-00004-0001	62000	PASTOS PERMANENTES DE 5 O MAS AÑOS-SIN VARIEDAD	S	6,29	3,43	3,31	100,00	3,31	3,31		3,31
1600000026306543	14-069-071-00003-0004	62000	PASTOS PERMANENTES DE 5 O MAS AÑOS-SIN VARIEDAD	S	4,93	12,57	12,10	100,00	12,10	12,10		12,10


INCIDENCIAS

INCIDENCIA DESCRIPCIÓN

80866	La superficie que figura en la capa de formación adhesionada para el recinto, es inferior a la superficie por la que se solicita la ayuda para el recinto Ref:1600000026306523 Recinto:14-069-071-00003-009 Cultivo:62000 PASTOS PERMANENTES DE 5 O MAS AÑOS-SIN VARIEDAD Secano Sup. Dec. Adm.:0,5 Sup. Censo Bruta:0,05 Ref:1600000026306538 Recinto:14-069-071-00004-001 Cultivo:62000 PASTOS PERMANENTES DE 5 O MAS AÑOS-SIN VARIEDAD Secano Sup. Dec. Adm.:8,72 Sup. Censo Bruta:7,92 Ref:1600000026306539 Recinto:14-069-071-00004-001 Cultivo:62000 PASTOS PERMANENTES DE 5 O MAS AÑOS-SIN VARIEDAD Secano Sup. Dec. Adm.:3,43 Sup. Censo Bruta:3,31 Ref:1600000026306543 Recinto:14-069-071-00003-004 Cultivo:62000 PASTOS PERMANENTES DE 5 O MAS AÑOS-SIN VARIEDAD Secano Sup. Dec. Adm.:12,57 Sup. Censo Bruta:12,1
-------	---

DETALLE DE SUPERFICIE DE FORMACIÓN ADEHESADA EN EL CENSO DE DEHESAS

<u>REF.</u>	<u>REFERENCIA SIGPAC</u>	<u>SUP. BRUTA (ha)</u>	<u>CAP (%)</u>	<u>SUP. NETA (ha)</u>
1600000026306522	14-051-020-00094-0001	8,62	100,00	8,62
1600000026306523	14-069-071-00003-0009	0,05	100,00	0,05
1600000026306524	14-069-071-00004-0005	5,42	100,00	5,42
1600000026306525	14-069-071-00003-0004	0,08	100,00	0,08
1600000026306526	14-069-071-00003-0004	0,05	100,00	0,05
1600000026306527	14-069-071-00003-0008	0,13	100,00	0,13
1600000026306528	14-069-071-00003-0013	6,17	100,00	6,17
1600000026306529	14-069-071-00004-0005	9,52	100,00	9,52
1600000026306530	14-069-071-00004-0005	0,12	100,00	0,12
1600000026306531	14-069-071-00003-0003	12,12	100,00	12,12
1600000026306532	14-069-071-00003-0008	0,47	100,00	0,47
1600000026306533	14-069-071-00004-0001	0,99	100,00	0,99
1600000026306534	14-069-071-00004-0001	8,16	100,00	8,16
1600000026306535	14-069-071-00005-0001	6,91	100,00	6,91
1600000026306536	14-069-071-00006-0003	5,93	100,00	5,93
1600000026306538	14-069-071-00004-0001	7,92	100,00	7,92
1600000026306539	14-069-071-00004-0001	3,31	100,00	3,31
1600000026306540	14-069-071-00003-0015	0,08	100,00	0,08
1600000026306541	14-069-071-00004-0003	0,04	100,00	0,04
1600000026306543	14-069-071-00003-0004	12,10	100,00	12,10
1600000026306545	14-069-071-00003-0014	0,09	100,00	0,09
TOTAL		88,28		88,28



RESUMEN CRITERIOS DE SELECCIÓN

10.1.3 Conservación y mejora de pastos en sistemas de dehesas. PUNTOS: 5,00

	PUNTOS	
Plan de Gestión Integral de Dehesas oficialmente aprobado	0,00	N
Porcentaje de superficie determinada en Red Natura 2000	0,00	0.0%
Tener suscrito o haber tenido suscrito convenio de colaboración con el proyecto LIFE+	0,00	N
Porcentaje de superficie determinada de la explotación bajo sistemas de producción integrada ganadera o producción ecológica	4,00	100.0%
Porcentaje de carga ganadera con especies rumiantes	0,00	49.82%
Porcentaje de carga ganadera con especies ovina	0,00	0.0%
Pendiente media de la explotación	1,00	5.76%

DETALLE CRITERIOS DE SELECCIÓN

10.1.3 Conservación y mejora de pastos en sistemas de dehesas. PUNTOS: 5,00

Plan de Gestión Integral de Dehesas oficialmente aprobado	PUNTOS: 0,00	N
Porcentaje de superficie determinada en Red Natura 2000	PUNTOS: 0,00	0.0%

REF.	REFERENCIA SIGPAC	CULTIVO	DESCRIPCIÓN CULTIVO	S/R	SUP. PROPUESTA (ha)	SUP. CUMPLE (ha)
1600000026306543	14-069-071-00003-0004	62000	PASTOS PERMANENTES DE 5 O MAS AÑOS-SIN VARIEDAD	S	12,10	0,00
1600000026306523	14-069-071-00003-0009	62000	PASTOS PERMANENTES DE 5 O MAS AÑOS-SIN VARIEDAD	S	0,05	0,00
1600000026306539	14-069-071-00004-0001	62000	PASTOS PERMANENTES DE 5 O MAS AÑOS-SIN VARIEDAD	S	3,31	0,00
1600000026306538	14-069-071-00004-0001	62000	PASTOS PERMANENTES DE 5 O MAS AÑOS-SIN VARIEDAD	S	7,92	0,00
1600000026306524	14-069-071-00004-0005	62000	PASTOS PERMANENTES DE 5 O MAS AÑOS-SIN VARIEDAD	S	5,42	0,00

Tener suscrito o haber tenido suscrito convenio de colaboración con el proyecto LIFE+	PUNTOS: 0,00	N
Porcentaje de superficie determinada de la explotación bajo sistemas de producción integrada ganadera o producción ecológica	PUNTOS: 4,00	100.0%

REF.	REFERENCIA SIGPAC	CULTIVO	DESCRIPCIÓN CULTIVO	S/R	SUP. PROPUESTA (ha)	SUP. CUMPLE (ha)
1600000026306543	14-069-071-00003-0004	62000	PASTOS PERMANENTES DE 5 O MAS AÑOS-SIN VARIEDAD	S	12,10	12,10
1600000026306523	14-069-071-00003-0009	62000	PASTOS PERMANENTES DE 5 O MAS AÑOS-SIN VARIEDAD	S	0,05	0,05
1600000026306539	14-069-071-00004-0001	62000	PASTOS PERMANENTES DE 5 O MAS AÑOS-SIN VARIEDAD	S	3,31	3,31
1600000026306538	14-069-071-00004-0001	62000	PASTOS PERMANENTES DE 5 O MAS AÑOS-SIN VARIEDAD	S	7,92	7,92
1600000026306524	14-069-071-00004-0005	62000	PASTOS PERMANENTES DE 5 O MAS AÑOS-SIN VARIEDAD	S	5,42	5,42

Porcentaje de carga ganadera con especies rumiantes	PUNTOS: 0,00	49.82%
---	---------------------	--------

EXPLORACIÓN	ESPECIE	RUMIANTE	UGMs
ES140690000139	BOVINA	SI	50.52
ES140690000139	PORCINO	NO	50.88

Porcentaje de carga ganadera con especies ovina	PUNTOS: 0,00	0.0%
---	---------------------	------

EXPLORACIÓN	ESPECIE	OVINA	UGMs
ES140690000139	BOVINA	NO	50.52
ES140690000139	PORCINO	NO	50.88

Pendiente media de la explotación	PUNTOS: 1,00	5.76%
-----------------------------------	---------------------	-------

REF.	REFERENCIA SIGPAC	CULTIVO	DESCRIPCIÓN CULTIVO	S/R	PENDIENTE		SUP.
					MEDIA (%)	PROPUESTA	(ha)
160000026306543	14-069-071-00003-0004	62000	PASTOS PERMANENTES DE 5 O MAS AÑOS-SIN VARIEDAD	S	4,93		12,10
160000026306523	14-069-071-00003-0009	62000	PASTOS PERMANENTES DE 5 O MAS AÑOS-SIN VARIEDAD	S	4,54		0,05
160000026306539	14-069-071-00004-0001	62000	PASTOS PERMANENTES DE 5 O MAS AÑOS-SIN VARIEDAD	S	6,29		3,31
160000026306538	14-069-071-00004-0001	62000	PASTOS PERMANENTES DE 5 O MAS AÑOS-SIN VARIEDAD	S	6,29		7,92
160000026306524	14-069-071-00004-0005	62000	PASTOS PERMANENTES DE 5 O MAS AÑOS-SIN VARIEDAD	S	6,55		5,42



<u>APELLIDOS Y NOMBRE / RAZÓN SOCIAL</u>		<u>NIF</u>	<u>EXPEDIENTE</u>	<u>PROPUESTA</u>
HNOS. DUEÑAS HERRERO, C.B.		E14485965	3034289	ADMITIDO
<u>SOLICITA ACTUACIÓN 1</u>	<u>PROPUESTA ACTUACIÓN 1</u>	<u>SOLICITA ACTUACIÓN 2</u>	<u>SOLICITA ACTUACIÓN 3</u>	
SI	ADMITIDO	NO	NO	

DETALLE DE ACTUACIÓN 1

IMPORTES POR ANUALIDAD

	<u>SUPERFICIE PROPUESTA</u>	<u>SUPERFICIE SUBVENCIONABLE</u>	<u>2016</u>	<u>2017</u>	<u>2018</u>	<u>2019</u>	<u>2020</u>
IMPORTE MÁXIMO	24,61	24,61	3.230,31 €	3.230,31 €	3.230,31 €	3.230,31 €	3.230,31 €
IMPORTE MEDIO DE TRANSFERENCIA (€/ha)			131,26 €	131,26 €	131,26 €	131,26 €	131,26 €

RECINTOS PROPUESTOS

<u>REF.</u>	<u>REFERENCIA SIGPAC</u>	<u>CULTIVO</u>	<u>DESCRIPCIÓN CULTIVO</u>	<u>S/R</u>	<u>PEND. MEDIA (%)</u>	<u>SUP. DEC. (ha)</u>	<u>SUP. BRUTA (ha)</u>	<u>CAP (%)</u>	<u>SUP. NETA (ha)</u>	<u>SUP. DEC. ADMIN. (ha)</u>	<u>SUP. CAMPO (ha)</u>	<u>SUP. CALC. (ha)</u>
160000001084010	14-034-008-00014-0004	62000	PASTOS PERMANENTES DE 5 O MAS AÑOS-SIN VARIEDAD	S	11,36	24,61	24,61	100,00	24,61	24,61		24,61

INCIDENCIAS

INCIDENCIA DESCRIPCIÓN

80866 La superficie que figura en la capa de formación adehesada para el recinto, es inferior a la superficie por la que se solicita la ayuda para el recinto
 Ref:1600000001084010 Recinto:14-034-008-00014-004 Cultivo:62000 PASTOS PERMANENTES DE 5 O MAS AÑOS-SIN VARIEDAD
 Secano Sup. Dec. Adm.:31,85 Sup. Censo Bruta:24,61

DETALLE DE SUPERFICIE DE FORMACIÓN ADEHESADA EN EL CENSO DE DEHESAS

<u>REF.</u>	<u>REFERENCIA SIGPAC</u>	<u>SUP. BRUTA (ha)</u>	<u>CAP (%)</u>	<u>SUP. NETA (ha)</u>
1500000013241299	14-034-008-00004-0001	1,71	85,00	1,45
1600000001083973	14-034-008-00010-0001	0,52	100,00	0,52
1600000001083976	14-034-008-00010-0002	0,23	25,00	0,06
1600000001083979	14-034-008-00010-0005	29,76	100,00	29,76
1600000001084006	14-034-008-00014-0001	2,34	0,00	0,00
1600000001084010	14-034-008-00014-0004	24,61	100,00	24,61
1600000001445212	14-051-003-00001-0002	2,08	100,00	2,08
1600000001692490	14-062-001-00032-0001	11,40	85,00	9,69
1600000001692492	14-062-001-00033-0001	0,13	55,00	0,07
1600000009661655	14-051-003-00001-0001	35,21	85,00	29,93
16000000010344533	14-034-008-00017-0001	3,18	35,00	1,11
16000000010344536	14-034-008-00017-0002	7,09	100,00	7,09
16000000010344542	14-034-009-00002-0003	118,82	100,00	118,82
16000000010344544	14-034-009-00002-0004	0,52	0,00	0,00
16000000010344546	14-034-009-00002-0007	0,21	55,00	0,12
16000000010344550	14-034-009-00002-0011	1,38	0,00	0,00
16000000010344552	14-034-009-00002-0014	10,85	100,00	10,85
16000000010344557	14-034-009-00003-0003	49,47	85,00	42,05
16000000010344559	14-034-009-00003-0005	0,03	0,00	0,00
16000000010344562	14-034-009-00003-0009	2,26	75,00	1,69
16000000010344564	14-034-009-00003-0010	2,73	75,00	2,04
16000000010344566	14-034-009-00003-0011	2,07	0,00	0,00
16000000011700201	14-034-008-00004-0009	0,13	25,00	0,03
16000000011700209	14-034-008-00005-0001	0,10	35,00	0,04
16000000011700212	14-034-008-00005-0002	0,69	0,00	0,00
16000000011700217	14-034-008-00005-0004	2,84	100,00	2,84
TOTAL		310,36		284,85



RESUMEN CRITERIOS DE SELECCIÓN

10.1.3 Conservación y mejora de pastos en sistemas de dehesas. PUNTOS: 3,00

	PUNTOS	
Plan de Gestión Integral de Dehesas oficialmente aprobado	0,00	N
Porcentaje de superficie determinada en Red Natura 2000	0,00	0.0%
Tener suscrito o haber tenido suscrito convenio de colaboración con el proyecto LIFE+	0,00	N
Porcentaje de superficie determinada de la explotación bajo sistemas de producción integrada ganadera o producción ecológica	0,00	0.0%
Porcentaje de carga ganadera con especies rumiantes	1,00	63.09%
Porcentaje de carga ganadera con especies ovina	0,00	0.0%
Pendiente media de la explotación	2,00	11.36%

DETALLE CRITERIOS DE SELECCIÓN

10.1.3 Conservación y mejora de pastos en sistemas de dehesas. PUNTOS: 3,00

Plan de Gestión Integral de Dehesas oficialmente aprobado	PUNTOS: 0,00	N
Porcentaje de superficie determinada en Red Natura 2000	PUNTOS: 0,00	0.0%

REF.	REFERENCIA SIGPAC	CULTIVO	DESCRIPCIÓN CULTIVO	S/R	SUP. PROPUESTA (ha)	SUP. CUMPLE (ha)
1600000001084010	14-034-008-00014-0004	62000	PASTOS PERMANENTES DE 5 O MAS AÑOS-SIN VARIEDAD	S	24,61	0,00

Tener suscrito o haber tenido suscrito convenio de colaboración con el proyecto LIFE+	PUNTOS: 0,00	N
Porcentaje de superficie determinada de la explotación bajo sistemas de producción integrada ganadera o producción ecológica	PUNTOS: 0,00	0.0%

REF.	REFERENCIA SIGPAC	CULTIVO	DESCRIPCIÓN CULTIVO	S/R	SUP. PROPUESTA (ha)	SUP. CUMPLE (ha)
1600000001084010	14-034-008-00014-0004	62000	PASTOS PERMANENTES DE 5 O MAS AÑOS-SIN VARIEDAD	S	24,61	0,00

Porcentaje de carga ganadera con especies rumiantes PUNTOS: 1,00 63.09%

EXPLORACIÓN	ESPECIE	RUMIANTE	UGMs
ES140340000024	CAPRINA	SI	72
ES140340000024	PORCINO	NO	42.79
ES140510000531	CAPRINA	SI	5.47
ES140510000531	PORCINO	NO	2.55

Porcentaje de carga ganadera con especies ovina PUNTOS: 0,00 0.0%

EXPLORACIÓN	ESPECIE	OVINA	UGMs
ES140340000024	CAPRINA	NO	72
ES140340000024	PORCINO	NO	42.79
ES140510000531	CAPRINA	NO	5.47
ES140510000531	PORCINO	NO	2.55

Pendiente media de la explotación PUNTOS: 2,00 11.36%

REF.	REFERENCIA SIGPAC	CULTIVO	DESCRIPCIÓN CULTIVO	S/R	PENDIENTE MEDIA (%)	SUP. PROPUESTA (ha)
1600000001084010	14-034-008-00014-0004	62000	PASTOS PERMANENTES DE 5 O MAS AÑOS-SIN VARIEDAD	S	11,36	24,61

<u>APELLIDOS Y NOMBRE / RAZÓN SOCIAL</u>	<u>NIF</u>	<u>EXPEDIENTE</u>	<u>PROPUESTA</u>
HNOS. ESCRIBANO, S.C.A.	F14519995	3043602	ADMITIDO
<u>SOLICITA ACTUACIÓN 1</u>	<u>SOLICITA ACTUACIÓN 2</u>	<u>SOLICITA ACTUACIÓN 3</u>	<u>PROPUESTA ACTUACIÓN 3</u>
NO	NO	SI	ADMITIDO

DETALLE DE ACTUACIÓN 3

IMPORTES POR ANUALIDAD

	<u>SUPERFICIE PROPUESTA</u>	<u>SUPERFICIE SUBVENCIONABLE</u>	<u>2016</u>	<u>2017</u>	<u>2018</u>	<u>2019</u>	<u>2020</u>
IMPORTE MÁXIMO	19,32	19,32	827,67 €	827,67 €	827,67 €	827,67 €	827,67 €
IMPORTE MEDIO DE TRANSFERENCIA (€/ha)			42,84 €	42,84 €	42,84 €	42,84 €	42,84 €

RECINTOS PROPUESTOS

<u>REF.</u>	<u>REFERENCIA SIGPAC</u>	<u>CULTIVO</u>	<u>DESCRIPCIÓN CULTIVO</u>	<u>S/R</u>	<u>PEND. MEDIA (%)</u>	<u>SUP. DEC. (ha)</u>	<u>SUP. BRUTA (ha)</u>	<u>CAP (%)</u>	<u>SUP. NETA (ha)</u>	<u>SUP. DEC. ADMIN. (ha)</u>	<u>SUP. CAMPO (ha)</u>	<u>SUP. CALC. (ha)</u>
1600000026307445	14-054-031-00001-0001	62000	PASTOS PERMANENTES DE 5 O MAS AÑOS-SIN VARIEDAD	S	6,51	7,12	6,98	100,00	6,98	6,98		5,91
1600000026307446	14-054-031-00005-0002	62000	PASTOS PERMANENTES DE 5 O MAS AÑOS-SIN VARIEDAD	S	10,25	13,93	13,32	100,00	13,32	13,32		13,32
1600000026307447	14-054-031-00005-0004	62000	PASTOS PERMANENTES DE 5 O MAS AÑOS-SIN VARIEDAD	S	8,28	0,16	0,00	100,00	0,00	0,00		0,00
1600000026307449	14-054-032-00030-0001	62000	PASTOS PERMANENTES DE 5 O MAS AÑOS-SIN VARIEDAD	S	4,69	0,09	0,14	65,00	0,09	0,09		0,09

INCIDENCIAS

INCIDENCIA DESCRIPCIÓN

224	La superficie de cruce total de productos de la agrupación Pastos permanentes sobre un mismo recinto en una misma solicitud, no puede superar la superficie total admisible de pastos. Ref:1600000026307445 Recinto:14-054-031-00001-001 Cultivo:62000 PASTOS PERMANENTES DE 5 O MAS AÑOS-SIN VARIEDAD Secano Superficie admisible de pastos del recinto según SIGPAC.:605 Suma de superficies de cruce netas declaradas para este recinto por el solicitante.:712 Exceso de superficie (Hectáreas):1,07 Ref:1600000026307447 Recinto:14-054-031-00005-004 Cultivo:62000 PASTOS PERMANENTES DE 5 O MAS AÑOS-SIN VARIEDAD Secano Superficie admisible de pastos del recinto según SIGPAC.:14 Suma de superficies de cruce netas declaradas para este recinto por el solicitante.:16 Exceso de superficie (Hectáreas):0,02
80866	La superficie que figura en la capa de formación adhesionada para el recinto, es inferior a la superficie por la que se solicita la ayuda para el recinto Ref:1600000026307445 Recinto:14-054-031-00001-001 Cultivo:62000 PASTOS PERMANENTES DE 5 O MAS AÑOS-SIN VARIEDAD Secano Sup. Dec. Adm.:7,12 Sup. Censo Bruta:6,98 Ref:1600000026307446 Recinto:14-054-031-00005-002 Cultivo:62000 PASTOS PERMANENTES DE 5 O MAS AÑOS-SIN VARIEDAD Secano Sup. Dec. Adm.:13,93 Sup. Censo Bruta:13,32 Ref:1600000026307447 Recinto:14-054-031-00005-004 Cultivo:62000 PASTOS PERMANENTES DE 5 O MAS AÑOS-SIN VARIEDAD Secano Sup. Dec. Adm.:0,16 Sup. Censo Bruta:0

DETALLE DE SUPERFICIE DE FORMACIÓN ADEHESADA EN EL CENSO DE DEHESAS

<u>REF.</u>	<u>REFERENCIA SIGPAC</u>	<u>SUP. BRUTA (ha)</u>	<u>CAP (%)</u>	<u>SUP. NETA (ha)</u>
1600000026307441	14-054-031-00005-0002	2,25	100,00	2,25
1600000026307442	14-054-032-00029-0001	22,67	100,00	22,67
1600000026307444	14-054-032-00013-0001	3,50	100,00	3,50
1600000026307445	14-054-031-00001-0001	6,98	100,00	6,98
1600000026307446	14-054-031-00005-0002	13,32	100,00	13,32
1600000026307448	14-054-032-00046-0003	12,54	100,00	12,54
1600000026307449	14-054-032-00030-0001	0,14	65,00	0,09
TOTAL		61,40		61,35

RESUMEN CRITERIOS DE SELECCIÓN

10.1.3 Conservación y mejora de pastos en sistemas de dehesas.

PUNTOS: 7,00

	<u>PUNTOS</u>	
Plan de Gestión Integral de Dehesas oficialmente aprobado	0,00	N
Porcentaje de superficie determinada en Red Natura 2000	0,00	0.0%
Tener suscrito o haber tenido suscrito convenio de colaboración con el proyecto LIFE+	0,00	N
Porcentaje de superficie determinada de la explotación bajo sistemas de producción integrada ganadera o producción ecológica	4,00	100.0%
Porcentaje de carga ganadera con especies rumiantes	1,00	64.5%
Porcentaje de carga ganadera con especies ovina	0,00	0.0%
Pendiente media de la explotación	2,00	9.08%

DETALLE CRITERIOS DE SELECCIÓN

10.1.3 Conservación y mejora de pastos en sistemas de dehesas.

PUNTOS: 7,00

Plan de Gestión Integral de Dehesas oficialmente aprobado

PUNTOS: 0,00 N

Porcentaje de superficie determinada en Red Natura 2000

PUNTOS: 0,00 0.0%

REF.	REFERENCIA SIGPAC	CULTIVO	DESCRIPCIÓN CULTIVO	S/R	SUP. PROPUESTA (ha)	SUP. CUMPLE (ha)
160000026307445	14-054-031-00001-0001	62000	PASTOS PERMANENTES DE 5 O MAS AÑOS-SIN VARIEDAD	S	5,91	0,00
160000026307446	14-054-031-00005-0002	62000	PASTOS PERMANENTES DE 5 O MAS AÑOS-SIN VARIEDAD	S	13,32	0,00
160000026307447	14-054-031-00005-0004	62000	PASTOS PERMANENTES DE 5 O MAS AÑOS-SIN VARIEDAD	S	0,00	0,00
160000026307449	14-054-032-00030-0001	62000	PASTOS PERMANENTES DE 5 O MAS AÑOS-SIN VARIEDAD	S	0,09	0,00

Tener suscrito o haber tenido suscrito convenio de colaboración con el proyecto LIFE+

PUNTOS: 0,00 N

Porcentaje de superficie determinada de la explotación bajo sistemas de producción integrada ganadera o producción ecológica

PUNTOS: 4,00 100.0%

REF.	REFERENCIA SIGPAC	CULTIVO	DESCRIPCIÓN CULTIVO	S/R	SUP. PROPUESTA (ha)	SUP. CUMPLE (ha)
160000026307445	14-054-031-00001-0001	62000	PASTOS PERMANENTES DE 5 O MAS AÑOS-SIN VARIEDAD	S	5,91	5,91
160000026307446	14-054-031-00005-0002	62000	PASTOS PERMANENTES DE 5 O MAS AÑOS-SIN VARIEDAD	S	13,32	13,32
160000026307447	14-054-031-00005-0004	62000	PASTOS PERMANENTES DE 5 O MAS AÑOS-SIN VARIEDAD	S	0,00	0,00
160000026307449	14-054-032-00030-0001	62000	PASTOS PERMANENTES DE 5 O MAS AÑOS-SIN VARIEDAD	S	0,09	0,09

Porcentaje de carga ganadera con especies rumiantes

PUNTOS: 1,00 64.5%

EXPLOTACIÓN	ESPECIE	RUMIANTE	UGMs
ES14054000097	BOVINA	SI	31.9
ES14054000097	PORCINO	NO	17.56

Porcentaje de carga ganadera con especies ovina


PUNTOS: 0,00 0.0%

EXPLOTACIÓN	ESPECIE	OVINA	UGMs
ES14054000097	BOVINA	NO	31.9
ES14054000097	PORCINO	NO	17.56

Pendiente media de la explotación

PUNTOS: 2,00 9.08%

REF.	REFERENCIA SIGPAC	CULTIVO	DESCRIPCIÓN CULTIVO	S/R	PENDIENTE MEDIA (%)	SUP. PROPUESTA (ha)
160000026307445	14-054-031-00001-0001	62000	PASTOS PERMANENTES DE 5 O MAS AÑOS-SIN VARIEDAD	S	6,51	5,91
160000026307446	14-054-031-00005-0002	62000	PASTOS PERMANENTES DE 5 O MAS AÑOS-SIN VARIEDAD	S	10,25	13,32
160000026307447	14-054-031-00005-0004	62000	PASTOS PERMANENTES DE 5 O MAS AÑOS-SIN VARIEDAD	S	8,28	0,00
160000026307449	14-054-032-00030-0001	62000	PASTOS PERMANENTES DE 5 O MAS AÑOS-SIN VARIEDAD	S	4,69	0,09



<u>APELLIDOS Y NOMBRE / RAZÓN SOCIAL</u>	<u>NIF</u>	<u>EXPEDIENTE</u>	<u>PROPUESTA</u>
HNOS. GARCIA CABALLERO, S.C.P.	J14082481	3043603	ADMITIDO
<u>SOLICITA ACTUACIÓN 1</u>	<u>SOLICITA ACTUACIÓN 2</u>	<u>SOLICITA ACTUACIÓN 3</u>	<u>PROPUESTA ACTUACIÓN 3</u>
NO	NO	SI	ADMITIDO

DETALLE DE ACTUACIÓN 3

IMPORTES POR ANUALIDAD

	<u>SUPERFICIE PROPUESTA</u>	<u>SUPERFICIE SUBVENCIONABLE</u>	<u>2016</u>	<u>2017</u>	<u>2018</u>	<u>2019</u>	<u>2020</u>
IMPORTE MÁXIMO	14,25	14,25	610,47 €	610,47 €	610,47 €	610,47 €	610,47 €
IMPORTE MEDIO DE TRANSFERENCIA (€/ha)			42,84 €	42,84 €	42,84 €	42,84 €	42,84 €

RECINTOS PROPUESTOS

<u>REF.</u>	<u>REFERENCIA SIGPAC</u>	<u>CULTIVO</u>	<u>DESCRIPCIÓN CULTIVO</u>	<u>S/R</u>	<u>PEND. MEDIA (%)</u>	<u>SUP. DEC. (ha)</u>	<u>SUP. BRUTA (ha)</u>	<u>CAP (%)</u>	<u>SUP. NETA (ha)</u>	<u>SUP. DEC. ADMIN. (ha)</u>	<u>SUP. CAMPO (ha)</u>	<u>SUP. CALC. (ha)</u>
1600000026245137	14-051-002-00005-0005	63000	PASTOS DE MENOS DE 5 AÑOS-SIN VARIEDAD	S	7,06	14,70	14,25	100,00	14,25	14,25		14,25

INCIDENCIAS

INCIDENCIA DESCRIPCIÓN

80866 La superficie que figura en la capa de formación adhesionada para el recinto, es inferior a la superficie por la que se solicita la ayuda para el recinto
 Ref:1600000026245137 Recinto:14-051-002-00005-005 Cultivo:63000 PASTOS DE MENOS DE 5 AÑOS-SIN VARIEDAD Secano Sup. Dec. Adm.:14,7 Sup. Censo Bruta:14,25

DETALLE DE SUPERFICIE DE FORMACIÓN ADEHESADA EN EL CENSO DE DEHESAS

<u>REF.</u>	<u>REFERENCIA SIGPAC</u>	<u>SUP. BRUTA (ha)</u>	<u>CAP (%)</u>	<u>SUP. NETA (ha)</u>
1600000026245123	14-051-002-00005-0005	0,30	100,00	0,30
1600000026245124	14-051-002-00005-0005	11,17	100,00	11,17
1600000026245125	14-051-002-00005-0005	25,69	100,00	25,69
1600000026245126	14-051-003-00194-0003	1,52	100,00	1,52
1600000026245127	14-051-003-00194-0002	0,11	100,00	0,11
1600000026245128	14-051-002-00006-0007	18,29	100,00	18,29
1600000026245129	14-051-002-00006-0007	30,56	100,00	30,56
1600000026245130	14-051-003-00182-0005	41,47	100,00	41,47
1600000026245131	14-051-002-00006-0015	7,68	100,00	7,68
1600000026245132	14-051-002-00006-0016	17,61	100,00	17,61
1600000026245133	14-051-002-00010-0001	0,57	100,00	0,57
1600000026245134	14-051-002-00006-0013	0,09	100,00	0,09
1600000026245135	14-051-002-00042-0003	6,56	100,00	6,56
1600000026245136	14-051-002-00008-0001	21,04	100,00	21,04
1600000026245137	14-051-002-00005-0005	14,25	100,00	14,25
TOTAL		196,91		196,91

RESUMEN CRITERIOS DE SELECCIÓN

10.1.3 Conservación y mejora de pastos en sistemas de dehesas. PUNTOS: 6,00

	<u>PUNTOS</u>	
Plan de Gestión Integral de Dehesas oficialmente aprobado	0,00	N
Porcentaje de superficie determinada en Red Natura 2000	0,00	0.0%
Tener suscrito o haber tenido suscrito convenio de colaboración con el proyecto LIFE+	0,00	N
Porcentaje de superficie determinada de la explotación bajo sistemas de producción integrada ganadera o producción ecológica	4,00	100.0%
Porcentaje de carga ganadera con especies rumiantes	1,00	55.93%
Porcentaje de carga ganadera con especies ovina	0,00	0.0%
Pendiente media de la explotación	1,00	7.06%



DETALLE CRITERIOS DE SELECCIÓN

10.1.3 Conservación y mejora de pastos en sistemas de dehesas. PUNTOS: 6,00

Plan de Gestión Integral de Dehesas oficialmente aprobado PUNTOS: 0,00 N

Porcentaje de superficie determinada en Red Natura 2000 PUNTOS: 0,00 0.0%

REF.	REFERENCIA SIGPAC	CULTIVO	DESCRIPCIÓN CULTIVO	S/R	SUP. PROPUESTA (ha)	SUP. CUMPLE (ha)
1600000026245137	14-051-002-00005-0005	63000	PASTOS DE MENOS DE 5 AÑOS-SIN VARIEDAD	S	14,25	0,00

Tener suscrito o haber tenido suscrito convenio de colaboración con el proyecto LIFE+ PUNTOS: 0,00 N

Porcentaje de superficie determinada de la explotación bajo sistemas de producción integrada ganadera o producción ecológica PUNTOS: 4,00 100.0%

REF.	REFERENCIA SIGPAC	CULTIVO	DESCRIPCIÓN CULTIVO	S/R	SUP. PROPUESTA (ha)	SUP. CUMPLE (ha)
1600000026245137	14-051-002-00005-0005	63000	PASTOS DE MENOS DE 5 AÑOS-SIN VARIEDAD	S	14,25	14,25

Porcentaje de carga ganadera con especies rumiantes PUNTOS: 1,00 55.93%

EXPLOTACIÓN	ESPECIE	RUMIANTE	UGMs
ES140510000003	BOVINA	SI	122.44
ES140510000003	PORCINO	NO	96.46

Porcentaje de carga ganadera con especies ovina PUNTOS: 0,00 0.0%

EXPLOTACIÓN	ESPECIE	OVINA	UGMs
ES140510000003	BOVINA	NO	122.44
ES140510000003	PORCINO	NO	96.46

Pendiente media de la explotación PUNTOS: 1,00 7.06%

REF.	REFERENCIA SIGPAC	CULTIVO	DESCRIPCIÓN CULTIVO	S/R	PENDIENTE MEDIA (%)	SUP. PROPUESTA (ha)
1600000026245137	14-051-002-00005-0005	63000	PASTOS DE MENOS DE 5 AÑOS-SIN VARIEDAD	S	7,06	14,25



APELLIDOS Y NOMBRE / RAZÓN SOCIAL		NIF	EXPEDIENTE	PROPUESTA		
HNOS. MUÑOZ DIAZ, C.B.		E13348149	3043605	ADMITIDO		
SOLICITA ACTUACIÓN 1	PROPUESTA ACTUACIÓN 1	SOLICITA ACTUACIÓN 2	PROPUESTA ACTUACIÓN 2	SOLICITA ACTUACIÓN 3		
SI	ADMITIDO	SI	ADMITIDO	NO		

DETALLE DE ACTUACIÓN 1

IMPORTES POR ANUALIDAD

	SUPERFICIE PROPUESTA	SUPERFICIE SUBVENCIONABLE	2016	2017	2018	2019	2020
IMPORTE MÁXIMO	11,91	11,91	1.563,31 €	1.563,31 €	1.563,31 €	1.563,31 €	1.563,31 €
IMPORTE MEDIO DE TRANSFERENCIA (€/ha)			131,26 €	131,26 €	131,26 €	131,26 €	131,26 €

RECINTOS PROPUESTOS

REF.	REFERENCIA SIGPAC	CULTIVO	DESCRIPCIÓN CULTIVO	S/R	PEND. MEDIA (%)	SUP. DEC. (ha)	SUP. BRUTA (ha)	CAP (%)	SUP. NETA (ha)	SUP. DEC. ADMIN. (ha)	SUP. CAMPO (ha)	SUP. CALC. (ha)
1600000026273050	14-016-001-00007-0002	62000	PASTOS PERMANENTES DE 5 O MAS AÑOS-SIN VARIEDAD	S	13,34	11,91	11,91	100,00	11,91	11,91		11,91

DETALLE DE ACTUACIÓN 2

IMPORTES POR ANUALIDAD

	SUPERFICIE PROPUESTA	SUPERFICIE SUBVENCIONABLE	2016	2017	2018	2019	2020
IMPORTE MÁXIMO	37,56	37,56	3.564,82 €	3.564,82 €	3.564,82 €	3.564,82 €	3.564,82 €
IMPORTE MEDIO DE TRANSFERENCIA (€/ha)			94,91 €	94,91 €	94,91 €	94,91 €	94,91 €

RECINTOS PROPUESTOS

REF.	REFERENCIA SIGPAC	CULTIVO	DESCRIPCIÓN CULTIVO	S/R	PEND. MEDIA (%)	SUP. DEC. (ha)	SUP. BRUTA (ha)	CAP (%)	SUP. NETA (ha)	SUP. DEC. ADMIN. (ha)	SUP. CAMPO (ha)	SUP. CALC. (ha)
1600000026273047	14-020-003-00011-0001	62000	PASTOS PERMANENTES DE 5 O MAS AÑOS-SIN VARIEDAD	S	8,68	17,46	16,09	100,00	16,09	16,09		16,09
1600000026273054	14-020-002-00004-0002	62000	PASTOS PERMANENTES DE 5 O MAS AÑOS-SIN VARIEDAD	S	12,22	21,47	21,47	100,00	21,47	21,47		21,47

INCIDENCIAS

INCIDENCIA DESCRIPCIÓN

80866 La superficie que figura en la capa de formación adhesionada para el recinto, es inferior a la superficie por la que se solicita la ayuda para el recinto
 Ref:1600000026273047 Recinto:14-020-003-00011-001 Cultivo:62000 PASTOS PERMANENTES DE 5 O MAS AÑOS-SIN VARIEDAD
 Secano Sup. Dec. Adm.:17,46 Sup. Censo Bruta:16,09

DETALLE DE SUPERFICIE DE FORMACIÓN ADEHESADA EN EL CENSO DE DEHESAS

REF.	REFERENCIA SIGPAC	SUP. BRUTA (ha)	CAP (%)	SUP. NETA (ha)
1600000026273046	14-020-002-00021-0003	5,30	100,00	5,30
1600000026273047	14-020-003-00011-0001	16,09	100,00	16,09
1600000026273048	14-020-003-00017-0001	34,91	100,00	34,91
1600000026273049	14-020-003-00017-0002	0,20	100,00	0,20
1600000026273050	14-016-001-00007-0002	11,91	100,00	11,91
1600000026273051	14-020-002-00021-0002	26,51	100,00	26,51
1600000026273052	14-020-002-00004-0002	9,15	100,00	9,15
1600000026273053	14-016-001-00007-0002	26,42	100,00	26,42
1600000026273054	14-020-002-00004-0002	21,47	100,00	21,47
TOTAL		151,96		151,96

RESUMEN CRITERIOS DE SELECCIÓN

10.1.3 Conservación y mejora de pastos en sistemas de dehesas.

PUNTOS: 10,76

	PUNTOS	
Plan de Gestión Integral de Dehesas oficialmente aprobado	0,00	N
Porcentaje de superficie determinada en Red Natura 2000	4,00	100.0%
Tener suscrito o haber tenido suscrito convenio de colaboración con el proyecto LIFE+	0,00	N
Porcentaje de superficie determinada de la explotación bajo sistemas de producción integrada ganadera o producción ecológica	3,76	75.92%
Porcentaje de carga ganadera con especies rumiantes	1,00	67.8%
Porcentaje de carga ganadera con especies ovina	0,00	0.0%
Pendiente media de la explotación	2,00	11.34%

DETALLE CRITERIOS DE SELECCIÓN**10.1.3 Conservación y mejora de pastos en sistemas de dehesas.****PUNTOS:** 10,76**Plan de Gestión Integral de Dehesas oficialmente aprobado****PUNTOS:** 0,00 N**Porcentaje de superficie determinada en Red Natura 2000****PUNTOS:** 4,00 100.0%

<u>REF.</u>	<u>REFERENCIA SIGPAC</u>	<u>CULTIVO</u>	<u>DESCRIPCIÓN CULTIVO</u>	<u>S/R</u>	<u>SUP. PROPUESTA (ha)</u>	<u>SUP. CUMPLE (ha)</u>
1600000026273050	14-016-001-00007-0002	62000	PASTOS PERMANENTES DE 5 O MAS AÑOS-SIN VARIEDAD	S	11,91	11,91
1600000026273054	14-020-002-00004-0002	62000	PASTOS PERMANENTES DE 5 O MAS AÑOS-SIN VARIEDAD	S	21,47	21,47
1600000026273047	14-020-003-00011-0001	62000	PASTOS PERMANENTES DE 5 O MAS AÑOS-SIN VARIEDAD	S	16,09	16,09

Tener suscrito o haber tenido suscrito convenio de colaboración con el proyecto LIFE+**PUNTOS:** 0,00 N**Porcentaje de superficie determinada de la explotación bajo sistemas de producción integrada ganadera o producción ecológica****PUNTOS:** 3,76 75.92%

<u>REF.</u>	<u>REFERENCIA SIGPAC</u>	<u>CULTIVO</u>	<u>DESCRIPCIÓN CULTIVO</u>	<u>S/R</u>	<u>SUP. PROPUESTA (ha)</u>	<u>SUP. CUMPLE (ha)</u>
1600000026273050	14-016-001-00007-0002	62000	PASTOS PERMANENTES DE 5 O MAS AÑOS-SIN VARIEDAD	S	11,91	0,00
1600000026273054	14-020-002-00004-0002	62000	PASTOS PERMANENTES DE 5 O MAS AÑOS-SIN VARIEDAD	S	21,47	21,47
1600000026273047	14-020-003-00011-0001	62000	PASTOS PERMANENTES DE 5 O MAS AÑOS-SIN VARIEDAD	S	16,09	16,09

Porcentaje de carga ganadera con especies rumiantes**PUNTOS:** 1,00 67.8%

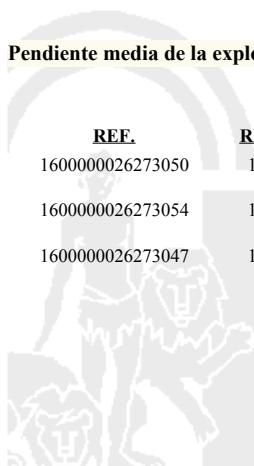
<u>EXPLOTACIÓN</u>	<u>ESPECIE</u>	<u>RUMIANTE</u>	<u>UGMs</u>
ES140160000062	BOVINA	SI	79.34
ES140160000062	PORCINO	NO	87.15
ES140200000085	BOVINA	SI	60.61
ES140200000085	PORCINO	NO	8.2
ES140200000133	BOVINA	SI	81.75
ES140200000133	PORCINO	NO	9.92

Porcentaje de carga ganadera con especies ovina**PUNTOS:** 0,00 0.0%

<u>EXPLOTACIÓN</u>	<u>ESPECIE</u>	<u>OVINA</u>	<u>UGMs</u>
ES140160000062	BOVINA	NO	79.34
ES140160000062	PORCINO	NO	87.15
ES140200000085	BOVINA	NO	60.61
ES140200000085	PORCINO	NO	8.2
ES140200000133	BOVINA	NO	81.75
ES140200000133	PORCINO	NO	9.92

Pendiente media de la explotación**PUNTOS:** 2,00 11.34%

<u>REF.</u>	<u>REFERENCIA SIGPAC</u>	<u>CULTIVO</u>	<u>DESCRIPCIÓN CULTIVO</u>	<u>S/R</u>	<u>PENDIENTE MEDIA (%)</u>	<u>SUP. PROPUESTA (ha)</u>
1600000026273050	14-016-001-00007-0002	62000	PASTOS PERMANENTES DE 5 O MAS AÑOS-SIN VARIEDAD	S	13,34	11,91
1600000026273054	14-020-002-00004-0002	62000	PASTOS PERMANENTES DE 5 O MAS AÑOS-SIN VARIEDAD	S	12,22	21,47
1600000026273047	14-020-003-00011-0001	62000	PASTOS PERMANENTES DE 5 O MAS AÑOS-SIN VARIEDAD	S	8,68	16,09



<u>APELLIDOS Y NOMBRE / RAZÓN SOCIAL</u>	<u>NIF</u>	<u>EXPEDIENTE</u>	<u>PROPUESTA</u>
HNOS MUÑOZ GILABERT S.C.	J91636449	3043429	ADMITIDO
<u>SOLICITA ACTUACIÓN 1</u>	<u>SOLICITA ACTUACIÓN 2</u>	<u>SOLICITA ACTUACIÓN 3</u>	<u>PROPUESTA ACTUACIÓN 3</u>
NO	NO	SI	ADMITIDO

DETALLE DE ACTUACIÓN 3

IMPORTES POR ANUALIDAD

	<u>SUPERFICIE PROPUESTA</u>	<u>SUPERFICIE SUBVENCIONABLE</u>	<u>2016</u>	<u>2017</u>	<u>2018</u>	<u>2019</u>	<u>2020</u>
IMPORTE MÁXIMO	50,85	50,00	2.142,00 €	2.142,00 €	2.142,00 €	2.142,00 €	2.142,00 €
IMPORTE MEDIO DE TRANSFERENCIA (€/ha)			42,12 €	42,12 €	42,12 €	42,12 €	42,12 €

RECINTOS PROPUESTOS

<u>REF.</u>	<u>REFERENCIA SIGPAC</u>	<u>CULTIVO</u>	<u>DESCRIPCIÓN CULTIVO</u>	<u>S/R</u>	<u>PEND. MEDIA (%)</u>	<u>SUP. DEC. (ha)</u>	<u>SUP. BRUTA (ha)</u>	<u>CAP (%)</u>	<u>SUP. NETA (ha)</u>	<u>SUP. DEC. ADMIN. (ha)</u>	<u>SUP. CAMPO (ha)</u>	<u>SUP. CALC. (ha)</u>
1600000026303549	14-005-001-00003-0002	62000	PASTOS PERMANENTES DE 5 O MAS AÑOS-SIN VARIEDAD	S	27,91	2,23	2,23	100,00	2,23	2,23		2,23
1600000026303555	14-005-001-00008-0011	62000	PASTOS PERMANENTES DE 5 O MAS AÑOS-SIN VARIEDAD	S	20,73	6,26	7,37	85,00	6,27	6,27		6,27
1600000026303557	14-005-001-00003-0002	62000	PASTOS PERMANENTES DE 5 O MAS AÑOS-SIN VARIEDAD	S	27,91	22,06	21,98	100,00	21,98	21,98		21,98
1600000026303562	14-005-001-00007-0005	62000	PASTOS PERMANENTES DE 5 O MAS AÑOS-SIN VARIEDAD	S	15,32	0,91	1,07	85,00	0,91	0,91		0,91
1600000026303563	14-005-001-00007-0002	62000	PASTOS PERMANENTES DE 5 O MAS AÑOS-SIN VARIEDAD	S	14,69	19,47	22,90	85,00	19,46	19,46		19,46

INCIDENCIAS

INCIDENCIA DESCRIPCIÓN

- 80861 Superficie solicitada mayor a la superficie máxima permitida para la operación.(50has)
Sup. Resuelta:50,85
- 80866 La superficie que figura en la capa de formación adhesionada para el recinto, es inferior a la superficie por la que se solicita la ayuda para el recinto
Ref:1600000026303555 Recinto:14-005-001-00008-011 Cultivo:62000 PASTOS PERMANENTES DE 5 O MAS AÑOS-SIN VARIEDAD Secano Sup. Dec. Adm.:7,88 Sup. Censo Bruta:7,37
Ref:1600000026303557 Recinto:14-005-001-00003-002 Cultivo:62000 PASTOS PERMANENTES DE 5 O MAS AÑOS-SIN VARIEDAD Secano Sup. Dec. Adm.:24,22 Sup. Censo Bruta:21,98
Ref:1600000026303563 Recinto:14-005-001-00007-002 Cultivo:62000 PASTOS PERMANENTES DE 5 O MAS AÑOS-SIN VARIEDAD Secano Sup. Dec. Adm.:22,97 Sup. Censo Bruta:22,9

DETALLE DE SUPERFICIE DE FORMACIÓN ADEHESADA EN EL CENSO DE DEHESAS

<u>REF.</u>	<u>REFERENCIA SIGPAC</u>	<u>SUP. BRUTA (ha)</u>	<u>CAP (%)</u>	<u>SUP. NETA (ha)</u>
1600000026303538	14-005-001-00003-0001	0,09	55,00	0,05
1600000026303539	14-005-001-00003-0002	85,98	100,00	85,98
1600000026303540	14-005-001-00003-0002	0,03	100,00	0,03
1600000026303541	14-005-001-00003-0002	3,68	100,00	3,68
1600000026303542	14-005-001-00003-0002	0,02	100,00	0,02
1600000026303543	14-005-001-00003-0003	2,34	100,00	2,34
1600000026303544	14-005-001-00003-0004	6,48	100,00	6,48
1600000026303545	14-005-001-00003-0013	0,01	100,00	0,01
1600000026303546	14-053-002-00002-0004	1,12	100,00	1,12
1600000026303547	14-053-002-00002-0007	0,40	100,00	0,40
1600000026303549	14-005-001-00003-0002	2,23	100,00	2,23
1600000026303551	14-005-001-00008-0010	1,37	35,00	0,48
1600000026303553	14-053-002-00002-0001	3,21	0,00	0,00
1600000026303554	14-005-001-00008-0011	53,31	65,00	34,65
1600000026303555	14-005-001-00008-0011	7,37	85,00	6,27
1600000026303557	14-005-001-00003-0002	21,98	100,00	21,98
1600000026303558	14-053-002-00002-0005	1,29	100,00	1,29
1600000026303559	14-053-002-00002-0006	6,54	100,00	6,54
1600000026303560	14-053-002-00045-0003	34,95	85,00	29,71
1600000026303561	14-053-002-00045-0004	0,01	55,00	0,00
1600000026303562	14-005-001-00007-0005	1,07	85,00	0,91
1600000026303563	14-005-001-00007-0002	22,90	85,00	19,46
1600000026303564	14-005-001-00008-0011	0,54	85,00	0,46
1600000026303566	14-005-001-00008-0001	2,89	0,00	0,00
1600000026303567	14-005-001-00007-0005	0,64	85,00	0,54
TOTAL		260,45		224,63

RESUMEN CRITERIOS DE SELECCIÓN

10.1.3 Conservación y mejora de pastos en sistemas de dehesas. PUNTOS: 12,00

	PUNTOS	
Plan de Gestión Integral de Dehesas oficialmente aprobado	0,00	N
Porcentaje de superficie determinada en Red Natura 2000	4,00	100.0%
Tener suscrito o haber tenido suscrito convenio de colaboración con el proyecto LIFE+	0,00	N
Porcentaje de superficie determinada de la explotación bajo sistemas de producción integrada ganadera o producción ecológica	4,00	100.0%
Porcentaje de carga ganadera con especies rumiantes	1,00	59.2%
Porcentaje de carga ganadera con especies ovina	0,00	0.0%
Pendiente media de la explotación	3,00	21.74%

DETALLE CRITERIOS DE SELECCIÓN

10.1.3 Conservación y mejora de pastos en sistemas de dehesas. PUNTOS: 12,00

Plan de Gestión Integral de Dehesas oficialmente aprobado	PUNTOS: 0,00	N
Porcentaje de superficie determinada en Red Natura 2000	PUNTOS: 4,00	100.0%

REF.	REFERENCIA SIGPAC	CULTIVO	DESCRIPCIÓN CULTIVO	S/R	SUP. PROPUESTA (ha)	SUP. CUMPLE (ha)
1600000026303549	14-005-001-00003-0002	62000	PASTOS PERMANENTES DE 5 O MAS AÑOS-SIN VARIEDAD	S	2,23	2,23
1600000026303557	14-005-001-00003-0002	62000	PASTOS PERMANENTES DE 5 O MAS AÑOS-SIN VARIEDAD	S	21,98	21,98
1600000026303563	14-005-001-00007-0002	62000	PASTOS PERMANENTES DE 5 O MAS AÑOS-SIN VARIEDAD	S	19,46	19,46
1600000026303562	14-005-001-00007-0005	62000	PASTOS PERMANENTES DE 5 O MAS AÑOS-SIN VARIEDAD	S	0,91	0,91
1600000026303555	14-005-001-00008-0011	62000	PASTOS PERMANENTES DE 5 O MAS AÑOS-SIN VARIEDAD	S	6,27	6,27

Tener suscrito o haber tenido suscrito convenio de colaboración con el proyecto LIFE+	PUNTOS: 0,00	N
Porcentaje de superficie determinada de la explotación bajo sistemas de producción integrada ganadera o producción ecológica	PUNTOS: 4,00	100.0%

REF.	REFERENCIA SIGPAC	CULTIVO	DESCRIPCIÓN CULTIVO	S/R	SUP. PROPUESTA (ha)	SUP. CUMPLE (ha)
1600000026303557	14-005-001-00003-0002	62000	PASTOS PERMANENTES DE 5 O MAS AÑOS-SIN VARIEDAD	S	21,98	21,98
1600000026303549	14-005-001-00003-0002	62000	PASTOS PERMANENTES DE 5 O MAS AÑOS-SIN VARIEDAD	S	2,23	2,23
1600000026303563	14-005-001-00007-0002	62000	PASTOS PERMANENTES DE 5 O MAS AÑOS-SIN VARIEDAD	S	19,46	19,46
1600000026303562	14-005-001-00007-0005	62000	PASTOS PERMANENTES DE 5 O MAS AÑOS-SIN VARIEDAD	S	0,91	0,91
1600000026303555	14-005-001-00008-0011	62000	PASTOS PERMANENTES DE 5 O MAS AÑOS-SIN VARIEDAD	S	6,27	6,27

Porcentaje de carga ganadera con especies rumiantes	PUNTOS: 1,00	59.2%
--	---------------------	-------

EXPLORACIÓN	ESPECIE	RUMIANTE	UGMs
ES140530000002	BOVINA	SI	174.85
ES140530000002	PORCINO	NO	120.5

Porcentaje de carga ganadera con especies ovina	PUNTOS: 0,00	0.0%
--	---------------------	------

EXPLORACIÓN	ESPECIE	OVINA	UGMs
ES140530000002	BOVINA	NO	174.85
ES140530000002	PORCINO	NO	120.5

Pendiente media de la explotación	PUNTOS: 3,00	21.74%
--	---------------------	--------

REF.	REFERENCIA SIGPAC	CULTIVO	DESCRIPCIÓN CULTIVO	S/R	PENDIENTE		SUP.
					MEDIA (%)	PROPUESTA	(ha)
160000026303557	14-005-001-00003-0002	62000	PASTOS PERMANENTES DE 5 O MAS AÑOS-SIN VARIEDAD	S	27,91		21,98
160000026303549	14-005-001-00003-0002	62000	PASTOS PERMANENTES DE 5 O MAS AÑOS-SIN VARIEDAD	S	27,91		2,23
160000026303563	14-005-001-00007-0002	62000	PASTOS PERMANENTES DE 5 O MAS AÑOS-SIN VARIEDAD	S	14,69		19,46
160000026303562	14-005-001-00007-0005	62000	PASTOS PERMANENTES DE 5 O MAS AÑOS-SIN VARIEDAD	S	15,32		0,91
160000026303555	14-005-001-00008-0011	62000	PASTOS PERMANENTES DE 5 O MAS AÑOS-SIN VARIEDAD	S	20,73		6,27



<u>APELLIDOS Y NOMBRE / RAZÓN SOCIAL</u>		<u>NIF</u>	<u>EXPEDIENTE</u>	<u>PROPUESTA</u>	
HNOS ROMERO TAMARAL, C.B		E81095382	3044035	ADMITIDO	
<u>SOLICITA ACTUACIÓN 1</u>	<u>PROPUESTA ACTUACIÓN 1</u>	<u>SOLICITA ACTUACIÓN 2</u>	<u>SOLICITA ACTUACIÓN 3</u>		
SI	ADMITIDO	NO	NO		

DETALLE DE ACTUACIÓN 1

IMPORTES POR ANUALIDAD

	<u>SUPERFICIE PROPUESTA</u>	<u>SUPERFICIE SUBVENCIONABLE</u>	<u>2016</u>	<u>2017</u>	<u>2018</u>	<u>2019</u>	<u>2020</u>
IMPORTE MÁXIMO	17,43	17,43	2.287,86 €	2.287,86 €	2.287,86 €	2.287,86 €	2.287,86 €
IMPORTE MEDIO DE TRANSFERENCIA (€/ha)			131,26 €	131,26 €	131,26 €	131,26 €	131,26 €

RECINTOS PROPUESTOS

<u>REF.</u>	<u>REFERENCIA SIGPAC</u>	<u>CULTIVO</u>	<u>DESCRIPCIÓN CULTIVO</u>	<u>S/R</u>	<u>PEND. MEDIA (%)</u>	<u>SUP. DEC. (ha)</u>	<u>SUP. BRUTA (ha)</u>	<u>CAP (%)</u>	<u>SUP. NETA (ha)</u>	<u>SUP. DEC. ADMIN. (ha)</u>	<u>SUP. CAMPO (ha)</u>	<u>SUP. CALC. (ha)</u>
1600000026195239	14-016-009-00004-0003	62000	PASTOS PERMANENTES DE 5 O MAS AÑOS-SIN VARIEDAD	S	18,15	24,55	17,43	100,00	17,43	17,43		17,43

INCIDENCIAS

INCIDENCIA DESCRIPCIÓN

80866	La superficie que figura en la capa de formación adehesada para el recinto, es inferior a la superficie por la que se solicita la ayuda para el recinto Ref:1600000026195239 Recinto:14-016-009-00004-003 Cultivo:62000 PASTOS PERMANENTES DE 5 O MAS AÑOS-SIN VARIEDAD Secano Sup. Dec. Adm.:24,55 Sup. Censo Bruta:17,43
-------	--

DETALLE DE SUPERFICIE DE FORMACIÓN ADEHESADA EN EL CENSO DE DEHESAS

<u>REF.</u>	<u>REFERENCIA SIGPAC</u>	<u>SUP. BRUTA (ha)</u>	<u>CAP (%)</u>	<u>SUP. NETA (ha)</u>
1600000026195238	14-016-009-00004-0003	22,11	100,00	22,11
1600000026195239	14-016-009-00004-0003	17,43	100,00	17,43
TOTAL		39,54		39,54

RESUMEN CRITERIOS DE SELECCIÓN

10.1.3 Conservación y mejora de pastos en sistemas de dehesas.

PUNTOS: 7,00

	<u>PUNTOS</u>	
Plan de Gestión Integral de Dehesas oficialmente aprobado	0,00	N
Porcentaje de superficie determinada en Red Natura 2000	4,00	100.0%
Tener suscrito o haber tenido suscrito convenio de colaboración con el proyecto LIFE+	0,00	N
Porcentaje de superficie determinada de la explotación bajo sistemas de producción integrada ganadera o producción ecológica	0,00	0.0%
Porcentaje de carga ganadera con especies rumiantes	0,00	28.13%
Porcentaje de carga ganadera con especies ovina	0,00	0.0%
Pendiente media de la explotación	3,00	18.15%



DETALLE CRITERIOS DE SELECCIÓN

10.1.3 Conservación y mejora de pastos en sistemas de dehesas.

PUNTOS: 7,00

Plan de Gestión Integral de Dehesas oficialmente aprobado

PUNTOS: 0,00 N

Porcentaje de superficie determinada en Red Natura 2000

PUNTOS: 4,00 100.0%

<u>REF.</u>	<u>REFERENCIA SIGPAC</u>	<u>CULTIVO</u>	<u>DESCRIPCIÓN CULTIVO</u>	<u>S/R</u>	<u>SUP. PROPUESTA (ha)</u>	<u>SUP. CUMPLE (ha)</u>
1600000026195239	14-016-009-00004-0003	62000	PASTOS PERMANENTES DE 5 O MAS AÑOS-SIN VARIEDAD	S	17,43	17,43

Tener suscrito o haber tenido suscrito convenio de colaboración con el proyecto LIFE+

PUNTOS: 0,00 N

Porcentaje de superficie determinada de la explotación bajo sistemas de producción integrada ganadera o producción ecológica

PUNTOS: 0,00 0.0%

<u>REF.</u>	<u>REFERENCIA SIGPAC</u>	<u>CULTIVO</u>	<u>DESCRIPCIÓN CULTIVO</u>	<u>S/R</u>	<u>SUP. PROPUESTA (ha)</u>	<u>SUP. CUMPLE (ha)</u>
1600000026195239	14-016-009-00004-0003	62000	PASTOS PERMANENTES DE 5 O MAS AÑOS-SIN VARIEDAD	S	17,43	0,00

Porcentaje de carga ganadera con especies rumiantes

PUNTOS: 0,00 28.13%

<u>EXPLORACIÓN</u>	<u>ESPECIE</u>	<u>RUMIANTE</u>	<u>UGMs</u>
ES140160000071	CAPRINA	SI	7.05
ES140160000071	PORCINO	NO	18

Porcentaje de carga ganadera con especies ovina

PUNTOS: 0,00 0.0%

<u>EXPLORACIÓN</u>	<u>ESPECIE</u>	<u>OVINA</u>	<u>UGMs</u>
ES140160000071	CAPRINA	NO	7.05
ES140160000071	PORCINO	NO	18

Pendiente media de la explotación

PUNTOS: 3,00 18.15%

<u>REF.</u>	<u>REFERENCIA SIGPAC</u>	<u>CULTIVO</u>	<u>DESCRIPCIÓN CULTIVO</u>	<u>S/R</u>	<u>PENDIENTE MEDIA (%)</u>	<u>SUP. PROPUESTA (ha)</u>
1600000026195239	14-016-009-00004-0003	62000	PASTOS PERMANENTES DE 5 O MAS AÑOS-SIN VARIEDAD	S	18,15	17,43



<u>APELLIDOS Y NOMBRE / RAZÓN SOCIAL</u>	<u>NIF</u>	<u>EXPEDIENTE</u>	<u>PROPUESTA</u>
HNOS. RUBIO RUIZ S.C.P.	J14383707	3043897	ADMITIDO
<u>SOLICITA ACTUACIÓN 1</u>	<u>SOLICITA ACTUACIÓN 2</u>	<u>PROPUESTA ACTUACIÓN 2</u>	<u>SOLICITA ACTUACIÓN 3</u>
NO	SI	ADMITIDO	NO

DETALLE DE ACTUACIÓN 2

IMPORTE POR ANUALIDAD

	<u>SUPERFICIE PROPUESTA</u>	<u>SUPERFICIE SUBVENCIONABLE</u>	<u>2016</u>	<u>2017</u>	<u>2018</u>	<u>2019</u>	<u>2020</u>
IMPORTE MÁXIMO	30,56	30,56	2.900,45 €	2.900,45 €	2.900,45 €	2.900,45 €	2.900,45 €
IMPORTE MEDIO DE TRANSFERENCIA (€/ha)			94,91 €	94,91 €	94,91 €	94,91 €	94,91 €

RECINTOS PROPUESTOS

<u>REF.</u>	<u>REFERENCIA SIGPAC</u>	<u>CULTIVO</u>	<u>DESCRIPCIÓN CULTIVO</u>	<u>S/R</u>	<u>PEND. MEDIA (%)</u>	<u>SUP. DEC. (ha)</u>	<u>SUP. BRUTA (ha)</u>	<u>CAP (%)</u>	<u>SUP. NETA (ha)</u>	<u>SUP. DEC. ADMIN. (ha)</u>	<u>SUP. CAMPO (ha)</u>	<u>SUP. CALC. (ha)</u>
1600000026328437	14-034-005-00002-0002	63000	PASTOS DE MENOS DE 5 AÑOS-SIN VARIEDAD	S	14,03	30,56	30,56	100,00	30,56	30,56		30,56

INCIDENCIAS

INCIDENCIA DESCRIPCIÓN

80866	La superficie que figura en la capa de formación adhesionada para el recinto, es inferior a la superficie por la que se solicita la ayuda para el recinto Ref:1600000026328437 Recinto:14-034-005-00002-002 Cultivo:63000 PASTOS DE MENOS DE 5 AÑOS-SIN VARIEDAD Secano Sup. Dec. Adm.:41,79 Sup. Censo Bruta:30,56
-------	--



DETALLE DE SUPERFICIE DE FORMACIÓN ADEHESADA EN EL CENSO DE DEHESAS

REF.	REFERENCIA SIGPAC	SUP. BRUTA (ha)	CAP (%)	SUP. NETA (ha)
160000026328420	14-034-004-00004-0001	0,20	100,00	0,20
160000026328421	14-074-030-00176-0001	7,27	100,00	7,27
160000026328422	14-034-005-00001-0003	18,60	35,00	6,51
160000026328423	14-034-004-00004-0001	14,24	100,00	14,24
160000026328424	14-034-004-00005-0002	26,03	100,00	26,03
160000026328425	14-034-004-00004-0001	10,60	100,00	10,60
160000026328426	14-034-005-00002-0002	9,28	100,00	9,28
160000026328427	14-074-067-00078-0003	0,92	100,00	0,92
160000026328428	14-074-029-00028-0001	0,06	100,00	0,06
160000026328430	14-074-029-00015-0001	5,82	100,00	5,82
160000026328431	14-074-067-00078-0003	2,40	100,00	2,40
160000026328432	14-074-029-00014-0001	10,69	100,00	10,69
160000026328434	14-034-005-00002-0002	24,74	100,00	24,74
160000026328435	14-074-030-00070-0006	2,45	100,00	2,45
160000026328436	14-034-005-00001-0005	19,35	100,00	19,35
160000026328437	14-034-005-00002-0002	30,56	100,00	30,56
160000026328438	14-074-030-00080-0005	12,44	100,00	12,44
160000026328439	14-074-030-00176-0001	10,17	100,00	10,17
160000026328440	14-074-030-00070-0001	5,68	100,00	5,68
160000026328441	14-074-030-00062-0001	3,27	100,00	3,27
160000026328442	14-074-030-00064-0001	0,43	100,00	0,43
160000026328454	14-034-005-00001-0005	1,01	100,00	1,01
160000026328455	14-074-062-00116-0001	0,53	100,00	0,53
160000026328456	14-074-062-00117-0001	0,54	100,00	0,54
160000026328457	14-074-062-00118-0001	0,82	100,00	0,82
160000026328458	14-074-062-00119-0001	0,89	100,00	0,89
160000026328459	14-074-062-00120-0001	0,45	100,00	0,45
160000026328460	14-074-062-00121-0001	1,05	100,00	1,05
160000026328461	14-074-062-00122-0001	0,51	100,00	0,51
160000026328462	14-074-062-00123-0001	0,61	100,00	0,61
160000026328463	14-074-062-00124-0001	0,40	100,00	0,40
160000026328465	14-074-064-00071-0001	0,39	100,00	0,39
160000026328467	14-074-064-00067-0001	0,50	100,00	0,50
160000026328468	14-074-064-00068-0001	0,70	100,00	0,70
160000026328469	14-074-066-00171-0001	2,21	100,00	2,21
160000026328472	14-034-005-00001-0005	19,51	100,00	19,51
160000026328473	14-074-066-00210-0001	0,21	100,00	0,21
160000026328476	14-074-051-00014-0001	0,37	100,00	0,37
160000026328477	14-074-051-00069-0001	2,79	100,00	2,79
160000026328478	14-074-031-00009-0011	2,45	100,00	2,45
160000026328479	14-074-030-00166-0003	3,81	100,00	3,81
160000026328480	14-074-030-00080-0005	3,15	100,00	3,15
160000026328482	14-074-064-00071-0003	0,02	100,00	0,02
160000026328483	14-074-066-00070-0001	1,55	100,00	1,55
160000026328485	14-074-030-00108-0001	0,56	100,00	0,56
160000026328486	14-074-030-00110-0002	0,63	100,00	0,63
160000026328487	14-074-030-00113-0001	0,52	100,00	0,52
160000026328488	14-074-030-00116-0002	0,34	100,00	0,34
160000026328489	14-074-030-00120-0003	0,31	100,00	0,31
160000026328490	14-074-030-00123-0003	0,29	100,00	0,29
160000026328491	14-074-030-00132-0002	0,16	100,00	0,16
160000026328492	14-074-030-00095-0002	3,97	100,00	3,97
160000026328493	14-074-030-00168-0003	4,04	100,00	4,04
160000026328494	14-074-030-00108-0003	1,96	100,00	1,96
160000026328495	14-074-030-00110-0001	1,95	100,00	1,95
160000026328496	14-074-030-00113-0002	1,93	100,00	1,93
160000026328497	14-074-030-00116-0003	2,16	100,00	2,16
160000026328498	14-074-030-00120-0002	0,41	100,00	0,41

TOTAL	278,90	266,81
--------------	--------	--------

<u>REF.</u>	<u>REFERENCIA SIGPAC</u>	<u>SUP. BRUTA (ha)</u>	<u>CAP (%)</u>	<u>SUP. NETA (ha)</u>
1600000026328499	14-074-030-00121-0001	1,43	100,00	1,43
1600000026328500	14-074-030-00123-0001	1,96	100,00	1,96
1600000026328501	14-074-030-00132-0003	8,70	100,00	8,70
1600000026328502	14-074-030-00152-0001	9,92	100,00	9,92
1600000026328503	14-074-030-00081-0002	10,30	100,00	10,30
1600000026328504	14-074-064-00016-0001	0,17	100,00	0,17
1600000026328505	14-074-064-00017-0001	0,16	100,00	0,16
1600000026328507	14-074-048-00030-0001	0,05	100,00	0,05
1600000026328508	14-074-048-00029-0001	2,91	100,00	2,91
1600000026328509	14-074-030-00173-0001	2,05	100,00	2,05
1600000026328511	14-034-005-00001-0005	11,90	100,00	11,90
1600000026328512	14-074-030-00166-0002	1,53	100,00	1,53
1600000026328514	14-074-030-00151-0001	0,26	100,00	0,26
1600000026328517	14-074-030-00152-0003	1,05	100,00	1,05
1600000026328518	14-074-031-00009-0011	1,09	100,00	1,09
1600000026328520	14-074-066-00071-0001	0,27	100,00	0,27
1600000026328522	14-074-066-00112-0001	1,34	100,00	1,34
TOTAL		333,99		321,90

RESUMEN CRITERIOS DE SELECCIÓN

10.1.3 Conservación y mejora de pastos en sistemas de dehesas. PUNTOS: 12,00

	<u>PUNTOS</u>	
Plan de Gestión Integral de Dehesas oficialmente aprobado	0,00	N
Porcentaje de superficie determinada en Red Natura 2000	4,00	100.0%
Tener suscrito o haber tenido suscrito convenio de colaboración con el proyecto LIFE+	0,00	N
Porcentaje de superficie determinada de la explotación bajo sistemas de producción integrada ganadera o producción ecológica	4,00	100.0%
Porcentaje de carga ganadera con especies rumiantes	2,00	79.26%
Porcentaje de carga ganadera con especies ovina	0,00	0.0%
Pendiente media de la explotación	2,00	14.03%

DETALLE CRITERIOS DE SELECCIÓN

10.1.3 Conservación y mejora de pastos en sistemas de dehesas. PUNTOS: 12,00

Plan de Gestión Integral de Dehesas oficialmente aprobado	PUNTOS:	0,00	N			
Porcentaje de superficie determinada en Red Natura 2000	PUNTOS:	4,00	100.0%			
		<u>SUP. PROPUESTA (ha)</u>	<u>SUP. CUMPLE (ha)</u>			
<u>REF.</u>	<u>REFERENCIA SIGPAC</u>	<u>CULTIVO</u>	<u>DESCRIPCIÓN CULTIVO</u>	<u>S/R</u>		
1600000026328437	14-034-005-00002-0002	63000	PASTOS DE MENOS DE 5 AÑOS-SIN VARIEDAD	S	30,56	30,56
Tener suscrito o haber tenido suscrito convenio de colaboración con el proyecto LIFE+	PUNTOS:	0,00	N			
Porcentaje de superficie determinada de la explotación bajo sistemas de producción integrada ganadera o producción ecológica	PUNTOS:	4,00	100.0%			
		<u>SUP. PROPUESTA (ha)</u>	<u>SUP. CUMPLE (ha)</u>			
<u>REF.</u>	<u>REFERENCIA SIGPAC</u>	<u>CULTIVO</u>	<u>DESCRIPCIÓN CULTIVO</u>	<u>S/R</u>		
1600000026328437	14-034-005-00002-0002	63000	PASTOS DE MENOS DE 5 AÑOS-SIN VARIEDAD	S	30,56	30,56
Porcentaje de carga ganadera con especies rumiantes	PUNTOS:	2,00	79.26%			
<u>EXPLOTACIÓN</u>	<u>ESPECIE</u>	<u>RUMIANTE</u>	<u>UGMs</u>			
ES14034000007	CAPRINA	SI	78.29			

<u>EXPLOTACIÓN</u>	<u>ESPECIE</u>	<u>RUMIANTE</u>	<u>UGMs</u>
ES14034000007	PORCINO	NO	11.37
ES140740000036	CAPRINA	SI	175.26
ES140740000036	PORCINO	NO	38.44
ES140740000430	PORCINO	NO	16.54

Porcentaje de carga ganadera con especies ovina

PUNTOS: 0,00 0.0%

<u>EXPLOTACIÓN</u>	<u>ESPECIE</u>	<u>OVINA</u>	<u>UGMs</u>
ES14034000007	CAPRINA	NO	78.29
ES14034000007	PORCINO	NO	11.37
ES140740000036	CAPRINA	NO	175.26
ES140740000036	PORCINO	NO	38.44
ES140740000430	PORCINO	NO	16.54

Pendiente media de la explotación

PUNTOS: 2,00 14.03%

<u>REF.</u>	<u>REFERENCIA SIGPAC</u>	<u>CULTIVO</u>	<u>DESCRIPCIÓN CULTIVO</u>	<u>S/R</u>	<u>PENDIENTE MEDIA (%)</u>	<u>SUP. PROPUESTA (ha)</u>
1600000026328437	14-034-005-00002-0002	63000	PASTOS DE MENOS DE 5 AÑOS-SIN VARIEDAD	S	14,03	30,56



<u>APELLIDOS Y NOMBRE / RAZÓN SOCIAL</u>	<u>NIF</u>	<u>EXPEDIENTE</u>	<u>PROPUESTA</u>
ILLESCAS JIMENEZ MIGUEL URBANO	75692824P	3043610	ADMITIDO
<u>SOLICITA ACTUACIÓN 1</u>	<u>SOLICITA ACTUACIÓN 2</u>	<u>SOLICITA ACTUACIÓN 3</u>	<u>PROPUESTA ACTUACIÓN 3</u>
NO	NO	SI	ADMITIDO

DETALLE DE ACTUACIÓN 3

IMPORTES POR ANUALIDAD

	<u>SUPERFICIE PROPUESTA</u>	<u>SUPERFICIE SUBVENCIONABLE</u>	<u>2016</u>	<u>2017</u>	<u>2018</u>	<u>2019</u>	<u>2020</u>
IMPORTE MÁXIMO	14,08	14,08	603,19 €	603,19 €	603,19 €	603,19 €	603,19 €
IMPORTE MEDIO DE TRANSFERENCIA (€/ha)			42,84 €	42,84 €	42,84 €	42,84 €	42,84 €

RECINTOS PROPUESTOS

<u>REF.</u>	<u>REFERENCIA SIGPAC</u>	<u>CULTIVO</u>	<u>DESCRIPCIÓN CULTIVO</u>	<u>S/R</u>	<u>PEND. MEDIA (%)</u>	<u>SUP. DEC. (ha)</u>	<u>SUP. BRUTA (ha)</u>	<u>CAP (%)</u>	<u>SUP. NETA (ha)</u>	<u>SUP. DEC. ADMIN. (ha)</u>	<u>SUP. CAMPO (ha)</u>	<u>SUP. CALC. (ha)</u>
1600000026306124	14-069-013-00014-0003	62000	PASTOS PERMANENTES DE 5 O MAS AÑOS-SIN VARIEDAD	S	7,00	14,08	14,08	100,00	14,08	14,08		14,08

DETALLE DE SUPERFICIE DE FORMACIÓN ADEHESADA EN EL CENSO DE DEHESAS

<u>REF.</u>	<u>REFERENCIA SIGPAC</u>	<u>SUP. BRUTA (ha)</u>	<u>CAP (%)</u>	<u>SUP. NETA (ha)</u>
1600000026306122	14-069-013-00014-0003	0,14	100,00	0,14
1600000026306123	14-069-013-00015-0001	8,22	100,00	8,22
1600000026306124	14-069-013-00014-0003	14,08	100,00	14,08
1600000026306125	14-069-013-00016-0002	22,06	100,00	22,06
TOTAL		44,50		44,50

RESUMEN CRITERIOS DE SELECCIÓN

10.1.3 Conservación y mejora de pastos en sistemas de dehesas.

PUNTOS: 5,00

	<u>PUNTOS</u>
Plan de Gestión Integral de Dehesas oficialmente aprobado	0,00 N
Porcentaje de superficie determinada en Red Natura 2000	0,00 0.0%
Tener suscrito o haber tenido suscrito convenio de colaboración con el proyecto LIFE+	0,00 N
Porcentaje de superficie determinada de la explotación bajo sistemas de producción integrada ganadera o producción ecológica	4,00 100.0%
Porcentaje de carga ganadera con especies rumiantes	0,00 0.0%
Porcentaje de carga ganadera con especies ovina	0,00 0.0%
Pendiente media de la explotación	1,00 7.0%



DETALLE CRITERIOS DE SELECCIÓN

10.1.3 Conservación y mejora de pastos en sistemas de dehesas. PUNTOS: 5,00

Plan de Gestión Integral de Dehesas oficialmente aprobado PUNTOS: 0,00 N

Porcentaje de superficie determinada en Red Natura 2000 PUNTOS: 0,00 0.0%

REF.	REFERENCIA SIGPAC	CULTIVO	DESCRIPCIÓN CULTIVO	S/R	SUP. PROPUESTA (ha)	SUP. CUMPLE (ha)
1600000026306124	14-069-013-00014-0003	62000	PASTOS PERMANENTES DE 5 O MAS AÑOS-SIN VARIEDAD	S	14,08	0,00

Tener suscrito o haber tenido suscrito convenio de colaboración con el proyecto LIFE+ PUNTOS: 0,00 N

Porcentaje de superficie determinada de la explotación bajo sistemas de producción integrada ganadera o producción ecológica PUNTOS: 4,00 100.0%

REF.	REFERENCIA SIGPAC	CULTIVO	DESCRIPCIÓN CULTIVO	S/R	SUP. PROPUESTA (ha)	SUP. CUMPLE (ha)
1600000026306124	14-069-013-00014-0003	62000	PASTOS PERMANENTES DE 5 O MAS AÑOS-SIN VARIEDAD	S	14,08	14,08

Porcentaje de carga ganadera con especies rumiantes PUNTOS: 0,00 0.0%

Porcentaje de carga ganadera con especies ovina PUNTOS: 0,00 0.0%

Pendiente media de la explotación PUNTOS: 1,00 7.0%

REF.	REFERENCIA SIGPAC	CULTIVO	DESCRIPCIÓN CULTIVO	S/R	PENDIENTE MEDIA (%)	SUP. PROPUESTA (ha)
1600000026306124	14-069-013-00014-0003	62000	PASTOS PERMANENTES DE 5 O MAS AÑOS-SIN VARIEDAD	S	7,00	14,08



<u>APELLIDOS Y NOMBRE / RAZÓN SOCIAL</u>	<u>NIF</u>	<u>EXPEDIENTE</u>	<u>PROPUESTA</u>
ISLA DE LA JURADA, S.A.	A41133570	3038217	ADMITIDO
<u>SOLICITA ACTUACIÓN 1</u>	<u>SOLICITA ACTUACIÓN 2</u>	<u>PROPUESTA ACTUACIÓN 2</u>	<u>SOLICITA ACTUACIÓN 3</u>
NO	SI	ADMITIDO	NO

DETALLE DE ACTUACIÓN 2

IMPORTE POR ANUALIDAD

	<u>SUPERFICIE PROPUESTA</u>	<u>SUPERFICIE SUBVENCIONABLE</u>	<u>2016</u>	<u>2017</u>	<u>2018</u>	<u>2019</u>	<u>2020</u>
IMPORTE MÁXIMO	71,90	43,74	4.151,36 €	4.151,36 €	4.151,36 €	4.151,36 €	4.151,36 €
IMPORTE MEDIO DE TRANSFERENCIA (€/ha)			57,74 €	57,74 €	57,74 €	57,74 €	57,74 €

RECINTOS PROPUESTOS

<u>REF.</u>	<u>REFERENCIA SIGPAC</u>	<u>CULTIVO</u>	<u>DESCRIPCIÓN CULTIVO</u>	<u>S/R</u>	<u>PEND. MEDIA (%)</u>	<u>SUP. DEC. (ha)</u>	<u>SUP. BRUTA (ha)</u>	<u>CAP (%)</u>	<u>SUP. NETA (ha)</u>	<u>SUP. DEC. ADMIN. (ha)</u>	<u>SUP. CAMPO (ha)</u>	<u>SUP. CALC. (ha)</u>
1600000026012986	14-036-047-00030-0002	62000	PASTOS PERMANENTES DE 5 O MAS AÑOS-SIN VARIEDAD	S	12,87	83,10	84,59	85,00	71,90	71,90		71,90

INCIDENCIAS

INCIDENCIA DESCRIPCIÓN

80861	Superficie solicitada mayor a la superficie máxima permitida para la operación.(50has) Sup. Resulta:71,9
80864	Superficie máxima determinada superior al 50% de la superficie de formación adehesada total de la dehesa Ref: Recinto:---- Cultivo: - Sup. Resulta:71,9 Sup. Formación Adehesada Total:87,48
80866	La superficie que figura en la capa de formación adehesada para el recinto, es inferior a la superficie por la que se solicita la ayuda para el recinto Ref:1600000026012986 Recinto:14-036-047-00030-002 Cultivo:62000 PASTOS PERMANENTES DE 5 O MAS AÑOS-SIN VARIEDAD Secano Sup. Dec. Adm.:97,76 Sup. Censo Bruta:84,59

DETALLE DE SUPERFICIE DE FORMACIÓN ADEHESADA EN EL CENSO DE DEHESAS

<u>REF.</u>	<u>REFERENCIA SIGPAC</u>	<u>SUP. BRUTA (ha)</u>	<u>CAP (%)</u>	<u>SUP. NETA (ha)</u>
1600000026012969	14-036-047-00030-0006	10,05	100,00	10,05
1600000026012977	14-036-047-00030-0007	1,33	0,00	0,00
1600000026012979	14-036-047-00030-0003	0,62	45,00	0,28
1600000026012980	14-036-047-00030-0014	1,03	0,00	0,00
1600000026012981	14-036-047-00030-0012	5,93	0,00	0,00
1600000026012982	14-036-047-00030-0004	4,26	100,00	4,26
1600000026012984	14-036-047-00030-0011	0,01	0,00	0,00
1600000026012985	14-036-047-00030-0013	2,48	0,00	0,00
1600000026012986	14-036-047-00030-0002	84,59	85,00	71,90
1600000026012987	14-036-047-00030-0010	0,74	100,00	0,74
1600000026012988	14-036-047-00030-0005	0,30	85,00	0,25
1600000026012990	14-036-047-00028-0001	0,05	0,00	0,00
TOTAL		111,39		87,48

RESUMEN CRITERIOS DE SELECCIÓN

10.1.3 Conservación y mejora de pastos en sistemas de dehesas. PUNTOS: 5,00

	<u>PUNTOS</u>	
Plan de Gestión Integral de Dehesas oficialmente aprobado	0,00	N
Porcentaje de superficie determinada en Red Natura 2000	0,00	0.0%
Tener suscrito o haber tenido suscrito convenio de colaboración con el proyecto LIFE+	0,00	N
Porcentaje de superficie determinada de la explotación bajo sistemas de producción integrada ganadera o producción ecológica	0,00	0.0%
Porcentaje de carga ganadera con especies rumiantes	3,00	100.0%
Porcentaje de carga ganadera con especies ovina	0,00	0.0%
Pendiente media de la explotación	2,00	12.87%

DETALLE CRITERIOS DE SELECCIÓN

10.1.3 Conservación y mejora de pastos en sistemas de dehesas. PUNTOS: 5,00

Plan de Gestión Integral de Dehesas oficialmente aprobado PUNTOS: 0,00 N

Porcentaje de superficie determinada en Red Natura 2000 PUNTOS: 0,00 0.0%

REF.	REFERENCIA SIGPAC	CULTIVO	DESCRIPCIÓN CULTIVO	S/R	SUP. PROPUESTA (ha)	SUP. CUMPLE (ha)
1600000026012986	14-036-047-00030-0002	62000	PASTOS PERMANENTES DE 5 O MAS AÑOS-SIN VARIEDAD	S	71,90	0,00

Tener suscrito o haber tenido suscrito convenio de colaboración con el proyecto LIFE+ PUNTOS: 0,00 N

Porcentaje de superficie determinada de la explotación bajo sistemas de producción integrada ganadera o producción ecológica PUNTOS: 0,00 0.0%

REF.	REFERENCIA SIGPAC	CULTIVO	DESCRIPCIÓN CULTIVO	S/R	SUP. PROPUESTA (ha)	SUP. CUMPLE (ha)
1600000026012986	14-036-047-00030-0002	62000	PASTOS PERMANENTES DE 5 O MAS AÑOS-SIN VARIEDAD	S	71,90	0,00

Porcentaje de carga ganadera con especies rumiantes PUNTOS: 3,00 100.0%

EXPLOTACIÓN	ESPECIE	RUMIANTE	UGMs
ES140360000083	BOVINA	SI	53.33

Porcentaje de carga ganadera con especies ovina PUNTOS: 0,00 0.0%

EXPLOTACIÓN	ESPECIE	OVINA	UGMs
ES140360000083	BOVINA	NO	53.33

Pendiente media de la explotación PUNTOS: 2,00 12.87%

REF.	REFERENCIA SIGPAC	CULTIVO	DESCRIPCIÓN CULTIVO	S/R	PENDIENTE MEDIA (%)	SUP. PROPUESTA (ha)
1600000026012986	14-036-047-00030-0002	62000	PASTOS PERMANENTES DE 5 O MAS AÑOS-SIN VARIEDAD	S	12,87	71,90



<u>APELLIDOS Y NOMBRE / RAZÓN SOCIAL</u>	<u>NIF</u>	<u>EXPEDIENTE</u>	<u>PROPUESTA</u>
JAMONES DIEGO LOPEZ S.L.	B14590889	3041914	ADMITIDO
<u>SOLICITA ACTUACIÓN 1</u>	<u>SOLICITA ACTUACIÓN 2</u>	<u>PROPUESTA ACTUACIÓN 2</u>	<u>SOLICITA ACTUACIÓN 3</u>
NO	SI	ADMITIDO	NO

DETALLE DE ACTUACIÓN 2

IMPORTES POR ANUALIDAD

	<u>SUPERFICIE PROPUESTA</u>	<u>SUPERFICIE SUBVENCIONABLE</u>	<u>2016</u>	<u>2017</u>	<u>2018</u>	<u>2019</u>	<u>2020</u>
IMPORTE MÁXIMO	27,33	26,76	2.539,79 €	2.539,79 €	2.539,79 €	2.539,79 €	2.539,79 €
IMPORTE MEDIO DE TRANSFERENCIA (€/ha)			92,93 €	92,93 €	92,93 €	92,93 €	92,93 €

RECINTOS PROPUESTOS

<u>REF.</u>	<u>REFERENCIA SIGPAC</u>	<u>CULTIVO</u>	<u>DESCRIPCIÓN CULTIVO</u>	<u>S/R</u>	<u>PEND. MEDIA (%)</u>	<u>SUP. DEC. (ha)</u>	<u>SUP. BRUTA (ha)</u>	<u>CAP (%)</u>	<u>SUP. NETA (ha)</u>	<u>SUP. DEC. ADMIN. (ha)</u>	<u>SUP. CAMPO (ha)</u>	<u>SUP. CALC. (ha)</u>
1600000026064240	14-016-034-00020-0001	62000	PASTOS PERMANENTES DE 5 O MAS AÑOS-SIN VARIEDAD	S	5,02	28,85	27,32	100,00	27,32	27,32		27,32
1600000026064241	14-016-034-00020-0001	62000	PASTOS PERMANENTES DE 5 O MAS AÑOS-SIN VARIEDAD	S	5,02	0,01	0,01	100,00	0,01	0,01		0,01

INCIDENCIAS

INCIDENCIA DESCRIPCIÓN

- 80864 Superficie máxima determinada superior al 50% de la superficie de formación adehesada total de la dehesa
Ref: Recinto:---- Cultivo: - Sup. Resuelta:27,33 Sup. Formación Adehesada Total:53,51
- 80866 La superficie que figura en la capa de formación adehesada para el recinto, es inferior a la superficie por la que se solicita la ayuda para el recinto
Ref:1600000026064240 Recinto:14-016-034-00020-001 Cultivo:62000 PASTOS PERMANENTES DE 5 O MAS AÑOS-SIN VARIEDAD Secano Sup. Dec. Adm.:28,85 Sup. Censo Bruta:27,32

DETALLE DE SUPERFICIE DE FORMACIÓN ADEHESADA EN EL CENSO DE DEHESAS

<u>REF.</u>	<u>REFERENCIA SIGPAC</u>	<u>SUP. BRUTA (ha)</u>	<u>CAP (%)</u>	<u>SUP. NETA (ha)</u>
1600000026064233	14-016-034-00018-0001	1,35	100,00	1,35
1600000026064234	14-016-034-00018-0002	0,08	100,00	0,08
1600000026064235	14-016-034-00019-0001	6,54	100,00	6,54
1600000026064236	14-016-034-00019-0002	17,02	100,00	17,02
1600000026064237	14-016-034-00019-0003	0,07	100,00	0,07
1600000026064238	14-016-034-00019-0004	0,09	100,00	0,09
1600000026064239	14-016-034-00019-0005	0,04	100,00	0,04
1600000026064240	14-016-034-00020-0001	27,32	100,00	27,32
1600000026064241	14-016-034-00020-0001	0,01	100,00	0,01
1600000026064242	14-016-034-00020-0004	0,99	100,00	0,99
TOTAL		53,51		53,51

RESUMEN CRITERIOS DE SELECCIÓN

10.1.3 Conservación y mejora de pastos en sistemas de dehesas. PUNTOS: 3,00

	<u>PUNTOS</u>
Plan de Gestión Integral de Dehesas oficialmente aprobado	0,00 N
Porcentaje de superficie determinada en Red Natura 2000	0,00 0.0%
Tener suscrito o haber tenido suscrito convenio de colaboración con el proyecto LIFE+	0,00 N
Porcentaje de superficie determinada de la explotación bajo sistemas de producción integrada ganadera o producción ecológica	0,00 0.0%
Porcentaje de carga ganadera con especies rumiantes	2,00 77.34%
Porcentaje de carga ganadera con especies ovina	0,00 0.0%
Pendiente media de la explotación	1,00 5.02%



DETALLE CRITERIOS DE SELECCIÓN

10.1.3 Conservación y mejora de pastos en sistemas de dehesas.

PUNTOS: 3,00

Plan de Gestión Integral de Dehesas oficialmente aprobado

PUNTOS: 0,00 N

Porcentaje de superficie determinada en Red Natura 2000

PUNTOS: 0,00 0.0%

<u>REF.</u>	<u>REFERENCIA SIGPAC</u>	<u>CULTIVO</u>	<u>DESCRIPCIÓN CULTIVO</u>	<u>S/R</u>	<u>SUP. PROPUESTA (ha)</u>	<u>SUP. CUMPLE (ha)</u>
160000026064240	14-016-034-00020-0001	62000	PASTOS PERMANENTES DE 5 O MAS AÑOS-SIN VARIEDAD	S	27,32	0,00
160000026064241	14-016-034-00020-0001	62000	PASTOS PERMANENTES DE 5 O MAS AÑOS-SIN VARIEDAD	S	0,01	0,00

Tener suscrito o haber tenido suscrito convenio de colaboración con el proyecto LIFE+

PUNTOS: 0,00 N

Porcentaje de superficie determinada de la explotación bajo sistemas de producción integrada ganadera o producción ecológica

PUNTOS: 0,00 0.0%

<u>REF.</u>	<u>REFERENCIA SIGPAC</u>	<u>CULTIVO</u>	<u>DESCRIPCIÓN CULTIVO</u>	<u>S/R</u>	<u>SUP. PROPUESTA (ha)</u>	<u>SUP. CUMPLE (ha)</u>
160000026064241	14-016-034-00020-0001	62000	PASTOS PERMANENTES DE 5 O MAS AÑOS-SIN VARIEDAD	S	0,01	0,00
160000026064240	14-016-034-00020-0001	62000	PASTOS PERMANENTES DE 5 O MAS AÑOS-SIN VARIEDAD	S	27,32	0,00

Porcentaje de carga ganadera con especies rumiantes

PUNTOS: 2,00 77.34%

<u>EXPLOTACIÓN</u>	<u>ESPECIE</u>	<u>RUMIANTE</u>	<u>UGMs</u>
ES140160000577	BOVINA	SI	14.75
ES140160000577	PORCINO	NO	4.32

Porcentaje de carga ganadera con especies ovina

PUNTOS: 0,00 0.0%

<u>EXPLOTACIÓN</u>	<u>ESPECIE</u>	<u>OVINA</u>	<u>UGMs</u>
ES140160000577	BOVINA	NO	14.75
ES140160000577	PORCINO	NO	4.32

Pendiente media de la explotación

PUNTOS: 1,00 5.02%

<u>REF.</u>	<u>REFERENCIA SIGPAC</u>	<u>CULTIVO</u>	<u>DESCRIPCIÓN CULTIVO</u>	<u>S/R</u>	<u>PENDIENTE MEDIA (%)</u>	<u>SUP. PROPUESTA (ha)</u>
160000026064240	14-016-034-00020-0001	62000	PASTOS PERMANENTES DE 5 O MAS AÑOS-SIN VARIEDAD	S	5,02	27,32
160000026064241	14-016-034-00020-0001	62000	PASTOS PERMANENTES DE 5 O MAS AÑOS-SIN VARIEDAD	S	5,02	0,01



<u>APELLIDOS Y NOMBRE / RAZÓN SOCIAL</u>		<u>NIF</u>	<u>EXPEDIENTE</u>	<u>PROPUESTA</u>
JARALTA SA		A78955689	3042636	INADMITIDO
<u>SOLICITA ACTUACIÓN 1</u>	<u>PROPUESTA ACTUACIÓN 1</u>	<u>SOLICITA ACTUACIÓN 2</u>	<u>SOLICITA ACTUACIÓN 3</u>	
SI	INADMITIDO	NO	NO	

DETALLE DE ACTUACIÓN 1

IMPORTES POR ANUALIDAD

	<u>SUPERFICIE PROPUESTA</u>	<u>SUPERFICIE SUBVENCIONABLE</u>	<u>2016</u>	<u>2017</u>	<u>2018</u>	<u>2019</u>	<u>2020</u>
IMPORTE MÁXIMO	0,00	0,00	0,00 €	0,00 €	0,00 €	0,00 €	0,00 €
IMPORTE MEDIO DE TRANSFERENCIA (€/ha)			0,00 €	0,00 €	0,00 €	0,00 €	0,00 €

INCIDENCIAS

INCIDENCIA DESCRIPCIÓN

- 80856 No cumple con la superficie mínima de cultivo elegible para solicitar la operación.
Sup. Resuelta:0
- 80866 La superficie que figura en la capa de formación adehesada para el recinto, es inferior a la superficie por la que se solicita la ayuda para el recinto
Ref:160000026197355 Recinto:14-006-010-00050-006 Cultivo:62000 PASTOS PERMANENTES DE 5 O MAS AÑOS-SIN VARIEDAD Secano Sup. Dec. Adm.:19,37 Sup. Censo Bruta:15,94
Ref:160000026197356 Recinto:14-006-010-00050-001 Cultivo:62000 PASTOS PERMANENTES DE 5 O MAS AÑOS-SIN VARIEDAD Secano Sup. Dec. Adm.:29,74 Sup. Censo Bruta:29,53
- 80868 Solicitante de la actuación 1 que no acredita viabilidad de las acciones mediante informe técnico de la Consejería de Medio Ambiente.



DETALLE DE SUPERFICIE DE FORMACIÓN ADEHESADA EN EL CENSO DE DEHESAS

REF.	REFERENCIA SIGPAC	SUP. BRUTA (ha)	CAP (%)	SUP. NETA (ha)
160000026197308	14-006-009-00013-0002	27,30	100,00	27,30
160000026197309	14-054-013-00018-0002	30,70	100,00	30,70
160000026197310	14-054-013-00018-0010	0,39	100,00	0,39
160000026197311	14-054-012-00020-0002	4,76	100,00	4,76
160000026197312	14-006-016-00050-0001	0,21	0,00	0,00
160000026197313	14-054-023-00007-0002	125,70	100,00	125,70
160000026197314	14-054-013-00025-0003	150,84	100,00	150,84
160000026197315	14-054-013-00018-0005	2,26	100,00	2,26
160000026197316	14-054-013-00018-0004	10,20	100,00	10,20
160000026197317	14-054-036-00004-0001	38,50	100,00	38,50
160000026197318	14-054-036-00003-0003	72,98	100,00	72,98
160000026197319	14-054-036-00002-0002	50,44	100,00	50,44
160000026197320	14-054-025-00010-0001	16,78	100,00	16,78
160000026197321	14-054-036-00005-0001	4,28	100,00	4,28
160000026197324	14-006-016-00028-0002	0,08	100,00	0,08
160000026197325	14-006-016-00028-0002	0,05	100,00	0,05
160000026197326	14-006-016-00028-0002	0,02	100,00	0,02
160000026197327	14-006-016-00029-0004	0,02	0,00	0,00
160000026197329	14-006-016-00029-0002	0,01	100,00	0,01
160000026197331	14-006-016-00048-0001	0,25	85,00	0,21
160000026197333	14-006-010-00011-0004	0,37	100,00	0,37
160000026197334	14-006-010-00011-0004	36,10	100,00	36,10
160000026197336	14-006-010-00011-0004	0,06	100,00	0,06
160000026197338	14-006-010-00011-0004	0,29	100,00	0,29
160000026197339	14-006-010-00017-0005	19,79	100,00	19,79
160000026197340	14-006-010-00017-0002	31,66	100,00	31,66
160000026197341	14-006-009-00013-0007	0,04	100,00	0,04
160000026197342	14-006-009-00014-0001	34,86	100,00	34,86
160000026197343	14-006-009-00013-0006	0,45	100,00	0,45
160000026197344	14-006-009-00013-0006	3,24	100,00	3,24
160000026197345	14-006-016-00049-0001	0,12	25,00	0,03
160000026197346	14-006-010-00003-0003	33,05	35,00	11,57
160000026197347	14-006-009-00014-0002	0,66	100,00	0,66
160000026197348	14-006-010-00003-0003	23,56	75,00	17,67
160000026197349	14-006-016-00030-0004	0,22	85,00	0,19
160000026197350	14-006-011-00001-0001	6,27	100,00	6,27
160000026197351	14-006-016-00029-0004	0,79	0,00	0,00
160000026197352	14-006-010-00003-0004	2,97	100,00	2,97
160000026197353	14-006-010-00044-0003	3,53	100,00	3,53
160000026197354	14-006-011-00006-0003	71,60	100,00	71,60
160000026197355	14-006-010-00050-0006	15,94	100,00	15,94
160000026197356	14-006-010-00050-0001	29,53	100,00	29,53
160000026197357	14-006-010-00042-0007	1,82	85,00	1,55
160000026197358	14-006-010-00042-0008	12,81	100,00	12,81
160000026197359	14-006-010-00043-0005	39,81	100,00	39,81
160000026197360	14-006-011-00006-0002	17,73	65,00	11,53
160000026197361	14-006-014-00004-0009	1,35	100,00	1,35
160000026197362	14-006-014-00004-0006	1,02	85,00	0,87
160000026197363	14-006-010-00044-0002	18,43	100,00	18,43
160000026197364	14-006-010-00042-0003	111,60	100,00	111,60
160000026197365	14-006-014-00004-0017	0,28	100,00	0,28
160000026197366	14-006-014-00004-0016	1,66	100,00	1,66
160000026197367	14-006-014-00004-0002	7,66	100,00	7,66
160000026197368	14-006-014-00004-0001	55,69	100,00	55,69
160000026197369	14-006-014-00001-0016	31,44	100,00	31,44
160000026197370	14-006-014-00001-0016	0,35	100,00	0,35
160000026197371	14-006-014-00001-0016	14,52	100,00	14,52
160000026197372	14-006-014-00004-0015	0,12	100,00	0,12

TOTAL 1.167,16 1.131,99

REF.	REFERENCIA SIGPAC	<u>SUP. BRUTA (ha)</u>	<u>CAP (%)</u>	<u>SUP. NETA (ha)</u>
160000026197373	14-006-014-00004-0011	0,20	100,00	0,20
160000026197374	14-006-014-00002-0002	8,42	100,00	8,42
160000026197375	14-006-014-00010-0003	0,34	100,00	0,34
160000026197376	14-006-014-00010-0002	24,03	85,00	20,43
160000026197377	14-006-014-00010-0008	0,65	75,00	0,49
160000026197378	14-006-014-00001-0002	64,98	55,00	35,74
160000026197379	14-006-014-00002-0003	1,65	25,00	0,41
160000026197380	14-006-014-00003-0001	0,90	65,00	0,59
160000026197381	14-006-014-00009-0001	4,60	100,00	4,60
160000026197383	14-006-014-00007-0001	8,44	55,00	4,64
160000026197385	14-006-014-00010-0006	0,29	35,00	0,10
160000026197386	14-006-014-00008-0001	0,64	75,00	0,48
160000026197388	14-006-014-00009-0003	3,36	100,00	3,36
160000026197389	14-006-014-00013-0002	2,72	55,00	1,50
160000026197390	14-006-014-00006-0001	2,86	100,00	2,86
160000026197391	14-006-014-00013-0005	0,17	85,00	0,15
160000026197392	14-006-014-00013-0004	0,08	85,00	0,07
160000026197393	14-006-014-00004-0021	0,14	35,00	0,05
160000026197395	14-006-014-00006-0002	0,07	0,00	0,00
160000026197396	14-006-014-00004-0020	15,99	100,00	15,99
160000026197397	14-006-014-00010-0010	3,53	0,00	0,00
160000026197399	14-006-016-00018-0004	0,56	100,00	0,56
160000026197400	14-006-014-00011-0001	1,08	65,00	0,70
160000026197402	14-006-014-00016-0001	1,28	0,00	0,00
160000026197403	14-006-015-00004-0032	5,15	100,00	5,15
160000026197404	14-006-015-00004-0028	0,03	0,00	0,00
160000026197405	14-006-015-00004-0044	6,09	100,00	6,09
160000026197407	14-006-015-00004-0046	2,33	100,00	2,33
160000026197408	14-006-015-00004-0045	1,05	100,00	1,05
160000026197409	14-006-016-00018-0003	1,78	100,00	1,78
160000026197410	14-006-016-00018-0001	10,02	100,00	10,02
160000026197411	14-006-016-00028-0001	5,45	100,00	5,45
160000026197412	14-006-016-00027-0005	0,01	100,00	0,01
160000026197413	14-006-015-00004-0021	25,50	100,00	25,50
160000026197414	14-006-015-00004-0020	8,32	100,00	8,32
160000026197415	14-006-016-00019-0001	2,87	100,00	2,87
160000026197416	14-006-015-00004-0001	50,55	0,00	0,00
160000026197417	14-006-016-00020-0004	0,13	45,00	0,06
160000026197418	14-006-016-00020-0002	0,82	0,00	0,00
160000026197419	14-006-016-00027-0001	9,51	100,00	9,51
160000026197420	14-006-016-00020-0005	32,68	100,00	32,68
160000026197421	14-006-016-00027-0002	0,02	100,00	0,02
160000026197422	14-006-015-00004-0027	8,32	100,00	8,32
160000026197423	14-006-014-00011-0003	0,11	35,00	0,04
160000026197424	14-006-015-00004-0024	0,89	100,00	0,89
160000026197425	14-006-014-00013-0001	10,82	100,00	10,82
TOTAL		1.496,59		1.364,58

RESUMEN CRITERIOS DE SELECCIÓN

10.1.3 Conservación y mejora de pastos en sistemas de dehesas.

PUNTOS: 0,00

	<u>PUNTOS</u>	
Plan de Gestión Integral de Dehesas oficialmente aprobado	0,00	N
Porcentaje de superficie determinada en Red Natura 2000	0,00	0.0%
Tener suscrito o haber tenido suscrito convenio de colaboración con el proyecto LIFE+	0,00	N
Porcentaje de superficie determinada de la explotación bajo sistemas de producción integrada ganadera o producción ecológica	0,00	0.0%
Porcentaje de carga ganadera con especies rumiantes	0,00	0.0%
Porcentaje de carga ganadera con especies ovina	0,00	0.0%

	PUNTOS	PENDIENTE MEDIDA
Pendiente media de la explotación	0,00	0.0%

DETALLE CRITERIOS DE SELECCIÓN

10.1.3 Conservación y mejora de pastos en sistemas de dehesas. PUNTOS: 0,00

Plan de Gestión Integral de Dehesas oficialmente aprobado PUNTOS: 0,00 N

Porcentaje de superficie determinada en Red Natura 2000 PUNTOS: 0,00 0.0%

Tener suscrito o haber tenido suscrito convenio de colaboración con el proyecto LIFE+ PUNTOS: 0,00 N

Porcentaje de superficie determinada de la explotación bajo sistemas de producción integrada ganadera o producción ecológica PUNTOS: 0,00 0.0%

Porcentaje de carga ganadera con especies rumiantes PUNTOS: 0,00 0.0%

<u>EXPLOTACIÓN</u>	<u>ESPECIE</u>	<u>RUMIANTE</u>	<u>UGMs</u>
ES14054000025	PORCINO	NO	59.28

Porcentaje de carga ganadera con especies ovina PUNTOS: 0,00 0.0%

<u>EXPLOTACIÓN</u>	<u>ESPECIE</u>	<u>OVINA</u>	<u>UGMs</u>
ES14054000025	PORCINO	NO	59.28

Pendiente media de la explotación PUNTOS: 0,00 0.0%



<u>APELLIDOS Y NOMBRE / RAZÓN SOCIAL</u>	<u>NIF</u>	<u>EXPEDIENTE</u>	<u>PROPUESTA</u>
JOSE MORENO ROMERO Y OTRA, S.C.P.	J14325922	3043613	ADMITIDO
<u>SOLICITA ACTUACIÓN 1</u>	<u>SOLICITA ACTUACIÓN 2</u>	<u>PROPUESTA ACTUACIÓN 2</u>	<u>SOLICITA ACTUACIÓN 3</u>
NO	SI	ADMITIDO	NO

DETALLE DE ACTUACIÓN 2

IMPORTES POR ANUALIDAD

	<u>SUPERFICIE PROPUESTA</u>	<u>SUPERFICIE SUBVENCIONABLE</u>	<u>2016</u>	<u>2017</u>	<u>2018</u>	<u>2019</u>	<u>2020</u>
IMPORTE MÁXIMO	35,31	35,31	3.351,27 €	3.351,27 €	3.351,27 €	3.351,27 €	3.351,27 €
IMPORTE MEDIO DE TRANSFERENCIA (€/ha)			94,91 €	94,91 €	94,91 €	94,91 €	94,91 €

RECINTOS PROPUESTOS

<u>REF.</u>	<u>REFERENCIA SIGPAC</u>	<u>CULTIVO</u>	<u>DESCRIPCIÓN CULTIVO</u>	<u>S/R</u>	<u>PEND. MEDIA (%)</u>	<u>SUP. DEC. (ha)</u>	<u>SUP. BRUTA (ha)</u>	<u>CAP (%)</u>	<u>SUP. NETA (ha)</u>	<u>SUP. DEC. ADMIN. (ha)</u>	<u>SUP. CAMPO (ha)</u>	<u>SUP. CALC. (ha)</u>
160000026202979	14-054-032-00036-0002	62000	PASTOS PERMANENTES DE 5 O MAS AÑOS-SIN VARIEDAD	S	15,44	8,99	8,80	100,00	8,80	8,80		8,80
160000026202981	14-054-029-00019-0001	62000	PASTOS PERMANENTES DE 5 O MAS AÑOS-SIN VARIEDAD	S	4,90	10,80	9,32	100,00	9,32	9,32		9,32
160000026202991	14-054-032-00032-0003	62000	PASTOS PERMANENTES DE 5 O MAS AÑOS-SIN VARIEDAD	S	4,61	0,16	0,01	100,00	0,01	0,01		0,01
160000026202992	14-054-032-00031-0001	62000	PASTOS PERMANENTES DE 5 O MAS AÑOS-SIN VARIEDAD	S	5,54	17,20	17,18	100,00	17,18	17,18		17,18

INCIDENCIAS

INCIDENCIA DESCRIPCIÓN

80866	La superficie que figura en la capa de formación adhesionada para el recinto, es inferior a la superficie por la que se solicita la ayuda para el recinto Ref:160000026202979 Recinto:14-054-032-00036-0002 Cultivo:62000 PASTOS PERMANENTES DE 5 O MAS AÑOS-SIN VARIEDAD Secano Sup. Dec. Adm.:8,99 Sup. Censo Bruta:8,8 Ref:160000026202981 Recinto:14-054-029-00019-0001 Cultivo:62000 PASTOS PERMANENTES DE 5 O MAS AÑOS-SIN VARIEDAD Secano Sup. Dec. Adm.:10,8 Sup. Censo Bruta:9,32 Ref:160000026202991 Recinto:14-054-032-00032-0003 Cultivo:62000 PASTOS PERMANENTES DE 5 O MAS AÑOS-SIN VARIEDAD Secano Sup. Dec. Adm.:0,16 Sup. Censo Bruta:0,01 Ref:160000026202992 Recinto:14-054-032-00031-0001 Cultivo:62000 PASTOS PERMANENTES DE 5 O MAS AÑOS-SIN VARIEDAD Secano Sup. Dec. Adm.:17,2 Sup. Censo Bruta:17,18
-------	---

DETALLE DE SUPERFICIE DE FORMACIÓN ADEHESADA EN EL CENSO DE DEHESAS

<u>REF.</u>	<u>REFERENCIA SIGPAC</u>	<u>SUP. BRUTA (ha)</u>	<u>CAP (%)</u>	<u>SUP. NETA (ha)</u>
160000026202978	14-006-010-00010-0002	20,35	85,00	17,30
160000026202979	14-054-032-00036-0002	8,80	100,00	8,80
160000026202980	14-054-032-00048-0007	6,33	100,00	6,33
160000026202981	14-054-029-00019-0001	9,32	100,00	9,32
160000026202982	14-054-032-00014-0001	9,85	100,00	9,85
160000026202983	14-054-032-00015-0001	11,88	100,00	11,88
160000026202985	14-054-029-00019-0005	0,26	100,00	0,26
160000026202986	14-054-032-00048-0009	4,59	100,00	4,59
160000026202987	14-054-032-00032-0009	3,24	100,00	3,24
160000026202988	14-054-032-00048-0012	3,57	100,00	3,57
160000026202990	14-054-032-00048-0002	0,02	100,00	0,02
160000026202991	14-054-032-00032-0003	0,01	100,00	0,01
160000026202992	14-054-032-00031-0001	17,18	100,00	17,18
TOTAL		95,40		92,35

RESUMEN CRITERIOS DE SELECCIÓN

10.1.3 Conservación y mejora de pastos en sistemas de dehesas.

PUNTOS: 6,00

	<u>PUNTOS</u>	
Plan de Gestión Integral de Dehesas oficialmente aprobado	0,00	N
Porcentaje de superficie determinada en Red Natura 2000	0,00	0.0%
Tener suscrito o haber tenido suscrito convenio de colaboración con el proyecto LIFE+	0,00	N
Porcentaje de superficie determinada de la explotación bajo sistemas de producción integrada ganadera o producción ecológica	4,00	100.0%
Porcentaje de carga ganadera con especies rumiantes	1,00	56.67%
Porcentaje de carga ganadera con especies ovina	0,00	0.0%
Pendiente media de la explotación	1,00	7.84%

DETALLE CRITERIOS DE SELECCIÓN

10.1.3 Conservación y mejora de pastos en sistemas de dehesas.

PUNTOS: 6,00

Plan de Gestión Integral de Dehesas oficialmente aprobado

PUNTOS: 0,00 N

Porcentaje de superficie determinada en Red Natura 2000

PUNTOS: 0,00 0.0%

REF.	REFERENCIA SIGPAC	CULTIVO	DESCRIPCIÓN CULTIVO	S/R	SUP. PROPUESTA (ha)	SUP. CUMPLE (ha)
160000026202981	14-054-029-00019-0001	62000	PASTOS PERMANENTES DE 5 O MAS AÑOS-SIN VARIEDAD	S	9,32	0,00
160000026202992	14-054-032-00031-0001	62000	PASTOS PERMANENTES DE 5 O MAS AÑOS-SIN VARIEDAD	S	17,18	0,00
160000026202991	14-054-032-00032-0003	62000	PASTOS PERMANENTES DE 5 O MAS AÑOS-SIN VARIEDAD	S	0,01	0,00
160000026202979	14-054-032-00036-0002	62000	PASTOS PERMANENTES DE 5 O MAS AÑOS-SIN VARIEDAD	S	8,80	0,00

Tener suscrito o haber tenido suscrito convenio de colaboración con el proyecto LIFE+

PUNTOS: 0,00 N

Porcentaje de superficie determinada de la explotación bajo sistemas de producción integrada ganadera o producción ecológica

PUNTOS: 4,00 100.0%

REF.	REFERENCIA SIGPAC	CULTIVO	DESCRIPCIÓN CULTIVO	S/R	SUP. PROPUESTA (ha)	SUP. CUMPLE (ha)
160000026202981	14-054-029-00019-0001	62000	PASTOS PERMANENTES DE 5 O MAS AÑOS-SIN VARIEDAD	S	9,32	9,32
160000026202992	14-054-032-00031-0001	62000	PASTOS PERMANENTES DE 5 O MAS AÑOS-SIN VARIEDAD	S	17,18	17,18
160000026202991	14-054-032-00032-0003	62000	PASTOS PERMANENTES DE 5 O MAS AÑOS-SIN VARIEDAD	S	0,01	0,01
160000026202979	14-054-032-00036-0002	62000	PASTOS PERMANENTES DE 5 O MAS AÑOS-SIN VARIEDAD	S	8,80	8,80

Porcentaje de carga ganadera con especies rumiantes

PUNTOS: 1,00 56.67%

EXPLOTACIÓN	ESPECIE	RUMIANTE	UGMs
ES140060000387	CAPRINA	SI	0.94
ES140540000069	BOVINA	SI	26.78
ES140540000069	CAPRINA	SI	25.67
ES140540000069	PORCINO	NO	40.83

Porcentaje de carga ganadera con especies ovina


PUNTOS: 0,00 0.0%

EXPLOTACIÓN	ESPECIE	OVINA	UGMs
ES140060000387	CAPRINA	NO	0.94
ES140540000069	BOVINA	NO	26.78
ES140540000069	CAPRINA	NO	25.67
ES140540000069	PORCINO	NO	40.83

Pendiente media de la explotación

PUNTOS: 1,00 7.84%

REF.	REFERENCIA SIGPAC	CULTIVO	DESCRIPCIÓN CULTIVO	S/R	PENDIENTE MEDIA (%)	SUP. PROPUESTA (ha)
160000026202981	14-054-029-00019-0001	62000	PASTOS PERMANENTES DE 5 O MAS AÑOS-SIN VARIEDAD	S	4,90	9,32
160000026202992	14-054-032-00031-0001	62000	PASTOS PERMANENTES DE 5 O MAS AÑOS-SIN VARIEDAD	S	5,54	17,18
160000026202991	14-054-032-00032-0003	62000	PASTOS PERMANENTES DE 5 O MAS AÑOS-SIN VARIEDAD	S	4,61	0,01
160000026202979	14-054-032-00036-0002	62000	PASTOS PERMANENTES DE 5 O MAS AÑOS-SIN VARIEDAD	S	15,44	8,80



<u>APELLIDOS Y NOMBRE / RAZÓN SOCIAL</u>	<u>NIF</u>	<u>EXPEDIENTE</u>	<u>PROPUESTA</u>
JUAN MORENO RUBIO E HIJOS C.B.	E56030042	3044037	ADMITIDO
<u>SOLICITA ACTUACIÓN 1</u>	<u>SOLICITA ACTUACIÓN 2</u>	<u>PROPUESTA ACTUACIÓN 2</u>	<u>SOLICITA ACTUACIÓN 3</u>
NO	SI	ADMITIDO	NO

DETALLE DE ACTUACIÓN 2

IMPORTES POR ANUALIDAD

	<u>SUPERFICIE PROPUESTA</u>	<u>SUPERFICIE SUBVENCIONABLE</u>	<u>2016</u>	<u>2017</u>	<u>2018</u>	<u>2019</u>	<u>2020</u>
IMPORTE MÁXIMO	43,63	43,63	4.140,92 €	4.140,92 €	4.140,92 €	4.140,92 €	4.140,92 €
IMPORTE MEDIO DE TRANSFERENCIA (€/ha)			94,91 €	94,91 €	94,91 €	94,91 €	94,91 €

RECINTOS PROPUESTOS

<u>REF.</u>	<u>REFERENCIA SIGPAC</u>	<u>CULTIVO</u>	<u>DESCRIPCIÓN CULTIVO</u>	<u>S/R</u>	<u>PEND. MEDIA (%)</u>	<u>SUP. DEC. (ha)</u>	<u>SUP. BRUTA (ha)</u>	<u>CAP (%)</u>	<u>SUP. NETA (ha)</u>	<u>SUP. DEC. ADMIN. (ha)</u>	<u>SUP. CAMPO (ha)</u>	<u>SUP. CALC. (ha)</u>
1600000026303974	14-054-027-00021-0001	63000	PASTOS DE MENOS DE 5 AÑOS-SIN VARIEDAD	S	6,67	38,39	33,64	100,00	33,64	33,64	35,05	33,64
1600000026303976	14-054-034-00019-0001	62000	PASTOS PERMANENTES DE 5 O MAS AÑOS-SIN VARIEDAD	S	5,47	10,77	9,99	100,00	9,99	9,99	10,77	9,99

INCIDENCIAS

INCIDENCIA DESCRIPCIÓN

80866	La superficie que figura en la capa de formación adhesionada para el recinto, es inferior a la superficie por la que se solicita la ayuda para el recinto Ref:1600000026303974 Recinto:14-054-027-00021-001 Cultivo:63000 PASTOS DE MENOS DE 5 AÑOS-SIN VARIEDAD Secano Sup. Dec. Adm.:38,39 Sup. Censo Bruta:33,64 Ref:1600000026303976 Recinto:14-054-034-00019-001 Cultivo:62000 PASTOS PERMANENTES DE 5 O MAS AÑOS-SIN VARIEDAD Secano Sup. Dec. Adm.:10,77 Sup. Censo Bruta:9,99
-------	---

DETALLE DE SUPERFICIE DE FORMACIÓN ADEHESADA EN EL CENSO DE DEHESAS

<u>REF.</u>	<u>REFERENCIA SIGPAC</u>	<u>SUP. BRUTA (ha)</u>	<u>CAP (%)</u>	<u>SUP. NETA (ha)</u>
1600000026303973	14-054-026-00014-0001	22,31	85,00	18,96
1600000026303974	14-054-027-00021-0001	33,64	100,00	33,64
1600000026303975	14-054-034-00013-0003	0,12	100,00	0,12
1600000026303976	14-054-034-00019-0001	9,99	100,00	9,99
1600000026303977	14-054-034-00018-0002	0,20	100,00	0,20
1600000026303978	14-054-034-00016-0002	0,92	0,00	0,00
1600000026303979	14-054-027-00022-0002	0,21	100,00	0,21
1600000026303980	14-054-027-00021-0001	38,51	100,00	38,51
1600000026303981	14-054-034-00019-0001	0,57	100,00	0,57
1600000026303982	14-054-027-00022-0001	0,63	100,00	0,63
1600000026303983	14-054-034-00013-0002	7,57	100,00	7,57
1600000026303984	14-054-027-00021-0005	0,05	100,00	0,05
1600000026303985	14-054-027-00021-0003	3,22	100,00	3,22
TOTAL		117,94		113,67

RESUMEN CRITERIOS DE SELECCIÓN

10.1.3 Conservación y mejora de pastos en sistemas de dehesas.

PUNTOS: 1,00

	<u>PUNTOS</u>	
Plan de Gestión Integral de Dehesas oficialmente aprobado	0,00	N
Porcentaje de superficie determinada en Red Natura 2000	0,00	0.0%
Tener suscrito o haber tenido suscrito convenio de colaboración con el proyecto LIFE+	0,00	N
Porcentaje de superficie determinada de la explotación bajo sistemas de producción integrada ganadera o producción ecológica	0,00	0.0%
Porcentaje de carga ganadera con especies rumiantes	0,00	44.66%
Porcentaje de carga ganadera con especies ovina	0,00	0.0%
Pendiente media de la explotación	1,00	6.4%

DETALLE CRITERIOS DE SELECCIÓN**10.1.3 Conservación y mejora de pastos en sistemas de dehesas.****PUNTOS:** 1,00**Plan de Gestión Integral de Dehesas oficialmente aprobado****PUNTOS:** 0,00 N**Porcentaje de superficie determinada en Red Natura 2000****PUNTOS:** 0,00 0.0%

<u>REF.</u>	<u>REFERENCIA SIGPAC</u>	<u>CULTIVO</u>	<u>DESCRIPCIÓN CULTIVO</u>	<u>S/R</u>	<u>SUP. PROPUESTA (ha)</u>	<u>SUP. CUMPLE (ha)</u>
1600000026303974	14-054-027-00021-0001	63000	PASTOS DE MENOS DE 5 AÑOS-SIN VARIEDAD	S	33,64	0,00
1600000026303976	14-054-034-00019-0001	62000	PASTOS PERMANENTES DE 5 O MAS AÑOS-SIN VARIEDAD	S	9,99	0,00

Tener suscrito o haber tenido suscrito convenio de colaboración con el proyecto LIFE+**PUNTOS:** 0,00 N**Porcentaje de superficie determinada de la explotación bajo sistemas de producción integrada ganadera o producción ecológica****PUNTOS:** 0,00 0.0%

<u>REF.</u>	<u>REFERENCIA SIGPAC</u>	<u>CULTIVO</u>	<u>DESCRIPCIÓN CULTIVO</u>	<u>S/R</u>	<u>SUP. PROPUESTA (ha)</u>	<u>SUP. CUMPLE (ha)</u>
1600000026303974	14-054-027-00021-0001	63000	PASTOS DE MENOS DE 5 AÑOS-SIN VARIEDAD	S	33,64	0,00
1600000026303976	14-054-034-00019-0001	62000	PASTOS PERMANENTES DE 5 O MAS AÑOS-SIN VARIEDAD	S	9,99	0,00

Porcentaje de carga ganadera con especies rumiantes**PUNTOS:** 0,00 44.66%

<u>EXPLOTACIÓN</u>	<u>ESPECIE</u>	<u>RUMIANTE</u>	<u>UGMs</u>
ES140540000002	BOVINA	SI	16.69
ES140540000002	CAPRINA	SI	9.69
ES140540000002	PORCINO	NO	32.7

Porcentaje de carga ganadera con especies ovina**PUNTOS:** 0,00 0.0%

<u>EXPLOTACIÓN</u>	<u>ESPECIE</u>	<u>OVINA</u>	<u>UGMs</u>
ES140540000002	BOVINA	NO	16.69
ES140540000002	CAPRINA	NO	9.69
ES140540000002	PORCINO	NO	32.7

Pendiente media de la explotación**PUNTOS:** 1,00 6.4%

<u>REF.</u>	<u>REFERENCIA SIGPAC</u>	<u>CULTIVO</u>	<u>DESCRIPCIÓN CULTIVO</u>	<u>S/R</u>	<u>PENDIENTE MEDIA (%)</u>	<u>SUP. PROPUESTA (ha)</u>
1600000026303974	14-054-027-00021-0001	63000	PASTOS DE MENOS DE 5 AÑOS-SIN VARIEDAD	S	6,67	33,64
1600000026303976	14-054-034-00019-0001	62000	PASTOS PERMANENTES DE 5 O MAS AÑOS-SIN VARIEDAD	S	5,47	9,99



<u>APELLIDOS Y NOMBRE / RAZÓN SOCIAL</u>	<u>NIF</u>	<u>EXPEDIENTE</u>	<u>PROPUESTA</u>
JURADO DUEÑAS AURORA	75705972T	3038180	ADMITIDO
<u>SOLICITA ACTUACIÓN 1</u>	<u>SOLICITA ACTUACIÓN 2</u>	<u>PROPUESTA ACTUACIÓN 2</u>	<u>SOLICITA ACTUACIÓN 3</u>
NO	SI	ADMITIDO	NO

DETALLE DE ACTUACIÓN 2

IMPORTE POR ANUALIDAD

	<u>SUPERFICIE PROPUESTA</u>	<u>SUPERFICIE SUBVENCIONABLE</u>	<u>2016</u>	<u>2017</u>	<u>2018</u>	<u>2019</u>	<u>2020</u>
IMPORTE MÁXIMO	20,56	20,56	1.951,35 €	1.951,35 €	1.951,35 €	1.951,35 €	1.951,35 €
IMPORTE MEDIO DE TRANSFERENCIA (€/ha)			94,91 €	94,91 €	94,91 €	94,91 €	94,91 €

RECINTOS PROPUESTOS

<u>REF.</u>	<u>REFERENCIA SIGPAC</u>	<u>CULTIVO</u>	<u>DESCRIPCIÓN CULTIVO</u>	<u>S/R</u>	<u>PEND. MEDIA (%)</u>	<u>SUP. DEC. (ha)</u>	<u>SUP. BRUTA (ha)</u>	<u>CAP (%)</u>	<u>SUP. NETA (ha)</u>	<u>SUP. DEC. ADMIN. (ha)</u>	<u>SUP. CAMPO (ha)</u>	<u>SUP. CALC. (ha)</u>
1500000013973715	14-062-006-00013-0001	62000	PASTOS PERMANENTES DE 5 O MAS AÑOS-SIN VARIEDAD	S	3,61	1,05	1,05	100,00	1,05	1,05	1,05	1,05
1500000013973723	14-062-006-00014-0001	62000	PASTOS PERMANENTES DE 5 O MAS AÑOS-SIN VARIEDAD	S	7,17	2,32	2,32	100,00	2,32	2,32	2,32	2,32
1500000013973731	14-062-006-00015-0004	62000	PASTOS PERMANENTES DE 5 O MAS AÑOS-SIN VARIEDAD	S	10,15	7,64	7,64	100,00	7,64	7,64	7,64	7,64
1600000001693031	14-062-006-00016-0001	62000	PASTOS PERMANENTES DE 5 O MAS AÑOS-SIN VARIEDAD	S	3,13	0,59	0,59	100,00	0,59	0,59	0,59	0,59
1600000011655780	14-062-007-00024-0001	62000	PASTOS PERMANENTES DE 5 O MAS AÑOS-SIN VARIEDAD	S	6,34	0,36	0,36	100,00	0,36	0,36	0,36	0,36
1600000011655781	14-062-007-00025-0002	62000	PASTOS PERMANENTES DE 5 O MAS AÑOS-SIN VARIEDAD	S	2,64	3,54	3,54	100,00	3,54	3,54	3,54	3,54
1600000011655784	14-062-007-00026-0002	62000	PASTOS PERMANENTES DE 5 O MAS AÑOS-SIN VARIEDAD	S	3,77	3,42	3,42	100,00	3,42	3,42	3,42	3,42
1600000011655787	14-062-007-00027-0002	62000	PASTOS PERMANENTES DE 5 O MAS AÑOS-SIN VARIEDAD	S	3,73	1,64	1,64	100,00	1,64	1,64	1,64	1,64

INCIDENCIAS

INCIDENCIA DESCRIPCIÓN

80866	La superficie que figura en la capa de formación adehesada para el recinto, es inferior a la superficie por la que se solicita la ayuda para el recinto Ref:1500000013973715 Recinto:14-062-006-00013-001 Cultivo:62000 PASTOS PERMANENTES DE 5 O MAS AÑOS-SIN VARIEDAD Secano Sup. Dec. Adm.:1,32 Sup. Censo Bruta:1,05 Ref:1500000013973723 Recinto:14-062-006-00014-001 Cultivo:62000 PASTOS PERMANENTES DE 5 O MAS AÑOS-SIN VARIEDAD Secano Sup. Dec. Adm.:2,49 Sup. Censo Bruta:2,32 Ref:1500000013973731 Recinto:14-062-006-00015-004 Cultivo:62000 PASTOS PERMANENTES DE 5 O MAS AÑOS-SIN VARIEDAD Secano Sup. Dec. Adm.:7,65 Sup. Censo Bruta:7,64
-------	---

DETALLE DE SUPERFICIE DE FORMACIÓN ADEHESADA EN EL CENSO DE DEHESAS

<u>REF.</u>	<u>REFERENCIA SIGPAC</u>	<u>SUP. BRUTA (ha)</u>	<u>CAP (%)</u>	<u>SUP. NETA (ha)</u>
1500000013973715	14-062-006-00013-0001	1,05	100,00	1,05
1500000013973723	14-062-006-00014-0001	2,32	100,00	2,32
1500000013973731	14-062-006-00015-0004	7,65	100,00	7,65
1500000013973915	14-062-009-00028-0001	2,26	100,00	2,26
1500000020691168	14-062-009-00002-0004	2,07	100,00	2,07
1600000001693028	14-062-006-00015-0004	7,17	100,00	7,17
1600000001693031	14-062-006-00016-0001	0,59	100,00	0,59
1600000001693218	14-062-009-00028-0001	0,15	100,00	0,15
1600000001693221	14-062-009-00028-0001	0,08	100,00	0,08
1600000001693224	14-062-009-00029-0002	2,83	100,00	2,83
1600000001693227	14-062-009-00029-0002	0,75	100,00	0,75
1600000001693229	14-062-009-00029-0002	0,26	100,00	0,26
1600000001693230	14-062-009-00029-0003	2,11	100,00	2,11
1600000007498159	14-062-009-00002-0003	0,07	100,00	0,07
1600000007498167	14-062-009-00003-0001	4,28	100,00	4,28
1600000007498170	14-062-009-00004-0001	0,64	85,00	0,54
1600000011655780	14-062-007-00024-0001	0,36	100,00	0,36
1600000011655781	14-062-007-00025-0002	3,54	100,00	3,54
1600000011655784	14-062-007-00026-0002	3,42	100,00	3,42
1600000011655787	14-062-007-00027-0002	1,64	100,00	1,64
TOTAL		43,24		43,14

RESUMEN CRITERIOS DE SELECCIÓN

10.1.3 Conservación y mejora de pastos en sistemas de dehesas. PUNTOS: 12,00

	PUNTOS	
Plan de Gestión Integral de Dehesas oficialmente aprobado	0,00	N
Porcentaje de superficie determinada en Red Natura 2000	4,00	100.0%
Tener suscrito o haber tenido suscrito convenio de colaboración con el proyecto LIFE+	0,00	N
Porcentaje de superficie determinada de la explotación bajo sistemas de producción integrada ganadera o producción ecológica	4,00	100.0%
Porcentaje de carga ganadera con especies rumiantes	3,00	100.0%
Porcentaje de carga ganadera con especies ovina	0,00	0.0%
Pendiente media de la explotación	1,00	6.35%

DETALLE CRITERIOS DE SELECCIÓN

10.1.3 Conservación y mejora de pastos en sistemas de dehesas. PUNTOS: 12,00

Plan de Gestión Integral de Dehesas oficialmente aprobado	PUNTOS: 0,00	N
Porcentaje de superficie determinada en Red Natura 2000	PUNTOS: 4,00	100.0%

<u>REF.</u>	<u>REFERENCIA SIGPAC</u>	<u>CULTIVO</u>	<u>DESCRIPCIÓN CULTIVO</u>	<u>S/R</u>	<u>SUP. PROPUESTA (ha)</u>	<u>SUP. CUMPLE (ha)</u>
1500000013973715	14-062-006-00013-0001	62000	PASTOS PERMANENTES DE 5 O MAS AÑOS-SIN VARIEDAD	S	1,05	1,05
1500000013973723	14-062-006-00014-0001	62000	PASTOS PERMANENTES DE 5 O MAS AÑOS-SIN VARIEDAD	S	2,32	2,32
1500000013973731	14-062-006-00015-0004	62000	PASTOS PERMANENTES DE 5 O MAS AÑOS-SIN VARIEDAD	S	7,64	7,64
1600000001693031	14-062-006-00016-0001	62000	PASTOS PERMANENTES DE 5 O MAS AÑOS-SIN VARIEDAD	S	0,59	0,59
16000000011655780	14-062-007-00024-0001	62000	PASTOS PERMANENTES DE 5 O MAS AÑOS-SIN VARIEDAD	S	0,36	0,36
16000000011655781	14-062-007-00025-0002	62000	PASTOS PERMANENTES DE 5 O MAS AÑOS-SIN VARIEDAD	S	3,54	3,54
16000000011655784	14-062-007-00026-0002	62000	PASTOS PERMANENTES DE 5 O MAS AÑOS-SIN VARIEDAD	S	3,42	3,42
16000000011655787	14-062-007-00027-0002	62000	PASTOS PERMANENTES DE 5 O MAS AÑOS-SIN VARIEDAD	S	1,64	1,64

Tener suscrito o haber tenido suscrito convenio de colaboración con el proyecto LIFE+	PUNTOS: 0,00	N
Porcentaje de superficie determinada de la explotación bajo sistemas de producción integrada ganadera o producción ecológica	PUNTOS: 4,00	100.0%

<u>REF.</u>	<u>REFERENCIA SIGPAC</u>	<u>CULTIVO</u>	<u>DESCRIPCIÓN CULTIVO</u>	<u>S/R</u>	<u>SUP. PROPUESTA (ha)</u>	<u>SUP. CUMPLE (ha)</u>
1500000013973715	14-062-006-00013-0001	62000	PASTOS PERMANENTES DE 5 O MAS AÑOS-SIN VARIEDAD	S	1,05	1,05
1500000013973723	14-062-006-00014-0001	62000	PASTOS PERMANENTES DE 5 O MAS AÑOS-SIN VARIEDAD	S	2,32	2,32
1500000013973731	14-062-006-00015-0004	62000	PASTOS PERMANENTES DE 5 O MAS AÑOS-SIN VARIEDAD	S	7,64	7,64
1600000001693031	14-062-006-00016-0001	62000	PASTOS PERMANENTES DE 5 O MAS AÑOS-SIN VARIEDAD	S	0,59	0,59
16000000011655780	14-062-007-00024-0001	62000	PASTOS PERMANENTES DE 5 O MAS AÑOS-SIN VARIEDAD	S	0,36	0,36
16000000011655781	14-062-007-00025-0002	62000	PASTOS PERMANENTES DE 5 O MAS AÑOS-SIN VARIEDAD	S	3,54	3,54
16000000011655784	14-062-007-00026-0002	62000	PASTOS PERMANENTES DE 5 O MAS AÑOS-SIN VARIEDAD	S	3,42	3,42
16000000011655787	14-062-007-00027-0002	62000	PASTOS PERMANENTES DE 5 O MAS AÑOS-SIN VARIEDAD	S	1,64	1,64

Porcentaje de carga ganadera con especies rumiantes	PUNTOS: 3,00	100.0%
--	---------------------	--------

<u>EXPLOTACIÓN</u>	<u>ESPECIE</u>	<u>RUMIANTE</u>	<u>UGMs</u>
ES140620000169	CAPRINA	SI	25.13
ES140620000571	CAPRINA	SI	0

Porcentaje de carga ganadera con especies ovina

PUNTOS: 0,00 0.0%

<u>EXPLOTACIÓN</u>	<u>ESPECIE</u>	<u>OVINA</u>	<u>UGMs</u>
ES140620000169	CAPRINA	NO	25.13
ES140620000571	CAPRINA	NO	0

Pendiente media de la explotación

PUNTOS: 1,00 6.35%

<u>REF.</u>	<u>REFERENCIA SIGPAC</u>	<u>CULTIVO</u>	<u>DESCRIPCIÓN CULTIVO</u>	<u>S/R</u>	<u>PENDIENTE MEDIA (%)</u>	<u>SUP. PROPUESTA (ha)</u>
1500000013973715	14-062-006-00013-0001	62000	PASTOS PERMANENTES DE 5 O MAS AÑOS-SIN VARIEDAD	S	3,61	1,05
1500000013973723	14-062-006-00014-0001	62000	PASTOS PERMANENTES DE 5 O MAS AÑOS-SIN VARIEDAD	S	7,17	2,32
1500000013973731	14-062-006-00015-0004	62000	PASTOS PERMANENTES DE 5 O MAS AÑOS-SIN VARIEDAD	S	10,15	7,64
1600000001693031	14-062-006-00016-0001	62000	PASTOS PERMANENTES DE 5 O MAS AÑOS-SIN VARIEDAD	S	3,13	0,59
16000000011655780	14-062-007-00024-0001	62000	PASTOS PERMANENTES DE 5 O MAS AÑOS-SIN VARIEDAD	S	6,34	0,36
16000000011655781	14-062-007-00025-0002	62000	PASTOS PERMANENTES DE 5 O MAS AÑOS-SIN VARIEDAD	S	2,64	3,54
16000000011655784	14-062-007-00026-0002	62000	PASTOS PERMANENTES DE 5 O MAS AÑOS-SIN VARIEDAD	S	3,77	3,42
16000000011655787	14-062-007-00027-0002	62000	PASTOS PERMANENTES DE 5 O MAS AÑOS-SIN VARIEDAD	S	3,73	1,64



<u>APELLIDOS Y NOMBRE / RAZÓN SOCIAL</u>	<u>NIF</u>	<u>EXPEDIENTE</u>	<u>PROPUESTA</u>
JUSTO DUEÑAS CONCEPCION	75704024F	3033519	ADMITIDO
<u>SOLICITA ACTUACIÓN 1</u>	<u>SOLICITA ACTUACIÓN 2</u>	<u>PROPUESTA ACTUACIÓN 2</u>	<u>SOLICITA ACTUACIÓN 3</u>
NO	SI	ADMITIDO	NO

DETALLE DE ACTUACIÓN 2

IMPORTE POR ANUALIDAD

	<u>SUPERFICIE PROPUESTA</u>	<u>SUPERFICIE SUBVENCIONABLE</u>	<u>2016</u>	<u>2017</u>	<u>2018</u>	<u>2019</u>	<u>2020</u>
IMPORTE MÁXIMO	20,63	19,75	1.874,47 €	1.874,47 €	1.874,47 €	1.874,47 €	1.874,47 €
IMPORTE MEDIO DE TRANSFERENCIA (€/ha)			90,86 €	90,86 €	90,86 €	90,86 €	90,86 €

RECINTOS PROPUESTOS

<u>REF.</u>	<u>REFERENCIA SIGPAC</u>	<u>CULTIVO</u>	<u>DESCRIPCIÓN CULTIVO</u>	<u>S/R</u>	<u>PEND. MEDIA (%)</u>	<u>SUP. DEC. (ha)</u>	<u>SUP. BRUTA (ha)</u>	<u>CAP (%)</u>	<u>SUP. NETA (ha)</u>	<u>SUP. DEC. ADMIN. (ha)</u>	<u>SUP. CAMPO (ha)</u>	<u>SUP. CALC. (ha)</u>
1500000025316613	14-069-009-00010-0002	62000	PASTOS PERMANENTES DE 5 O MAS AÑOS-SIN VARIEDAD	S	4,25	2,44	2,38	100,00	2,38	2,38		2,38
1600000001712367	14-069-010-00024-0001	62000	PASTOS PERMANENTES DE 5 O MAS AÑOS-SIN VARIEDAD	S	9,51	14,33	14,33	100,00	14,33	14,33		14,33
1600000001713409	14-069-018-00050-0002	62000	PASTOS PERMANENTES DE 5 O MAS AÑOS-SIN VARIEDAD	S	3,24	3,90	3,90	100,00	3,90	3,90		3,90
1600000011491083	14-069-009-00010-0003	62000	PASTOS PERMANENTES DE 5 O MAS AÑOS-SIN VARIEDAD	S	2,01	1,31	0,02	100,00	0,02	0,02		0,02

INCIDENCIAS

INCIDENCIA DESCRIPCIÓN

- 80864 Superficie máxima determinada superior al 50% de la superficie de formación adhesionada total de la dehesa
Ref: Recinto:---- Cultivo: - Sup. Resulta:20,63 Sup. Formación Adhesionada Total:39,5
- 80866 La superficie que figura en la capa de formación adhesionada para el recinto, es inferior a la superficie por la que se solicita la ayuda para el recinto
Ref:1500000025316613 Recinto:14-069-009-00010-0002 Cultivo:62000 PASTOS PERMANENTES DE 5 O MAS AÑOS-SIN VARIEDAD Secano Sup. Dec. Adm.:2,44 Sup. Censo Bruta:2,38
Ref:1600000011491083 Recinto:14-069-009-00010-0003 Cultivo:62000 PASTOS PERMANENTES DE 5 O MAS AÑOS-SIN VARIEDAD Secano Sup. Dec. Adm.:1,31 Sup. Censo Bruta:0,02

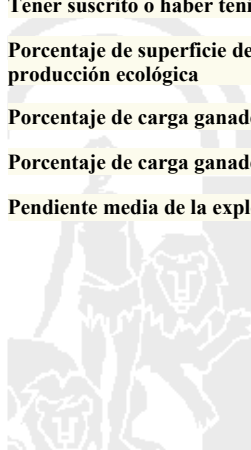
DETALLE DE SUPERFICIE DE FORMACIÓN ADEHESADA EN EL CENSO DE DEHESAS

<u>REF.</u>	<u>REFERENCIA SIGPAC</u>	<u>SUP. BRUTA (ha)</u>	<u>CAP (%)</u>	<u>SUP. NETA (ha)</u>
1500000013996044	14-069-007-00038-0001	6,50	100,00	6,50
1500000025316613	14-069-009-00010-0002	2,38	100,00	2,38
1600000001711978	14-069-007-00038-0006	2,33	100,00	2,33
1600000001712367	14-069-010-00024-0001	14,33	100,00	14,33
1600000001712369	14-069-010-00024-0002	0,14	0,00	0,00
1600000001712433	14-069-010-00044-0001	10,04	100,00	10,04
1600000001713409	14-069-018-00050-0002	3,90	100,00	3,90
1600000011491083	14-069-009-00010-0003	0,02	100,00	0,02
TOTAL		39,64		39,50

RESUMEN CRITERIOS DE SELECCIÓN

10.1.3 Conservación y mejora de pastos en sistemas de dehesas. PUNTOS: 6,00

	<u>PUNTOS</u>	
Plan de Gestión Integral de Dehesas oficialmente aprobado	0,00	N
Porcentaje de superficie determinada en Red Natura 2000	0,00	0.0%
Tener suscrito o haber tenido suscrito convenio de colaboración con el proyecto LIFE+	0,00	N
Porcentaje de superficie determinada de la explotación bajo sistemas de producción integrada ganadera o producción ecológica	4,00	100.0%
Porcentaje de carga ganadera con especies rumiantes	1,00	66.77%
Porcentaje de carga ganadera con especies ovina	0,00	0.0%
Pendiente media de la explotación	1,00	7.71%



DETALLE CRITERIOS DE SELECCIÓN

10.1.3 Conservación y mejora de pastos en sistemas de dehesas.

PUNTOS: 6,00

Plan de Gestión Integral de Dehesas oficialmente aprobado

PUNTOS: 0,00 N

Porcentaje de superficie determinada en Red Natura 2000

PUNTOS: 0,00 0.0%

REF.	REFERENCIA SIGPAC	CULTIVO	DESCRIPCIÓN CULTIVO	S/R	SUP. PROPUESTA (ha)	SUP. CUMPLE (ha)
1500000025316613	14-069-009-00010-0002	62000	PASTOS PERMANENTES DE 5 O MAS AÑOS-SIN VARIEDAD	S	2,38	0,00
1600000011491083	14-069-009-00010-0003	62000	PASTOS PERMANENTES DE 5 O MAS AÑOS-SIN VARIEDAD	S	0,02	0,00
1600000001712367	14-069-010-00024-0001	62000	PASTOS PERMANENTES DE 5 O MAS AÑOS-SIN VARIEDAD	S	14,33	0,00
1600000001713409	14-069-018-00050-0002	62000	PASTOS PERMANENTES DE 5 O MAS AÑOS-SIN VARIEDAD	S	3,90	0,00

Tener suscrito o haber tenido suscrito convenio de colaboración con el proyecto LIFE+

PUNTOS: 0,00 N

Porcentaje de superficie determinada de la explotación bajo sistemas de producción integrada ganadera o producción ecológica

PUNTOS: 4,00 100.0%

REF.	REFERENCIA SIGPAC	CULTIVO	DESCRIPCIÓN CULTIVO	S/R	SUP. PROPUESTA (ha)	SUP. CUMPLE (ha)
1500000025316613	14-069-009-00010-0002	62000	PASTOS PERMANENTES DE 5 O MAS AÑOS-SIN VARIEDAD	S	2,38	2,38
1600000011491083	14-069-009-00010-0003	62000	PASTOS PERMANENTES DE 5 O MAS AÑOS-SIN VARIEDAD	S	0,02	0,02
1600000001712367	14-069-010-00024-0001	62000	PASTOS PERMANENTES DE 5 O MAS AÑOS-SIN VARIEDAD	S	14,33	14,33
1600000001713409	14-069-018-00050-0002	62000	PASTOS PERMANENTES DE 5 O MAS AÑOS-SIN VARIEDAD	S	3,90	3,90

Porcentaje de carga ganadera con especies rumiantes

PUNTOS: 1,00 66.77%

EXPLOTACIÓN	ESPECIE	RUMIANTE	UGMs
ES140690000895	BOVINA	SI	17.95
ES140690000895	CAPRINA	SI	2.88
ES140690000895	PORCINO	NO	10.81
ES140690001063	PORCINO	NO	0.2
ES140690001172	BOVINA	SI	1.3

Porcentaje de carga ganadera con especies ovina

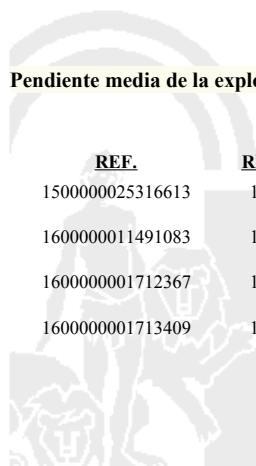
PUNTOS: 0,00 0.0%

EXPLOTACIÓN	ESPECIE	OVINA	UGMs
ES140690000895	BOVINA	NO	17.95
ES140690000895	CAPRINA	NO	2.88
ES140690000895	PORCINO	NO	10.81
ES140690001063	PORCINO	NO	0.2
ES140690001172	BOVINA	NO	1.3

Pendiente media de la explotación

PUNTOS: 1,00 7.71%

REF.	REFERENCIA SIGPAC	CULTIVO	DESCRIPCIÓN CULTIVO	S/R	PENDIENTE MEDIA (%)	SUP. PROPUESTA (ha)
1500000025316613	14-069-009-00010-0002	62000	PASTOS PERMANENTES DE 5 O MAS AÑOS-SIN VARIEDAD	S	4,25	2,38
1600000011491083	14-069-009-00010-0003	62000	PASTOS PERMANENTES DE 5 O MAS AÑOS-SIN VARIEDAD	S	2,01	0,02
1600000001712367	14-069-010-00024-0001	62000	PASTOS PERMANENTES DE 5 O MAS AÑOS-SIN VARIEDAD	S	9,51	14,33
1600000001713409	14-069-018-00050-0002	62000	PASTOS PERMANENTES DE 5 O MAS AÑOS-SIN VARIEDAD	S	3,24	3,90



<u>APELLIDOS Y NOMBRE / RAZÓN SOCIAL</u>	<u>NIF</u>	<u>EXPEDIENTE</u>	<u>PROPUESTA</u>
LA BALANZONA SL	B06270961	3043629	ADMITIDO
<u>SOLICITA ACTUACIÓN 1</u>	<u>SOLICITA ACTUACIÓN 2</u>	<u>PROPUESTA ACTUACIÓN 2</u>	<u>SOLICITA ACTUACIÓN 3</u>
NO	SI	ADMITIDO	NO

DETALLE DE ACTUACIÓN 2

IMPORTES POR ANUALIDAD

	<u>SUPERFICIE PROPUESTA</u>	<u>SUPERFICIE SUBVENCIONABLE</u>	<u>2016</u>	<u>2017</u>	<u>2018</u>	<u>2019</u>	<u>2020</u>
IMPORTE MÁXIMO	50,59	50,00	4.745,50 €	4.745,50 €	4.745,50 €	4.745,50 €	4.745,50 €
IMPORTE MEDIO DE TRANSFERENCIA (€/ha)			93,80 €	93,80 €	93,80 €	93,80 €	93,80 €

RECINTOS PROPUESTOS

<u>REF.</u>	<u>REFERENCIA SIGPAC</u>	<u>CULTIVO</u>	<u>DESCRIPCIÓN CULTIVO</u>	<u>S/R</u>	<u>PEND. MEDIA (%)</u>	<u>SUP. DEC. (ha)</u>	<u>SUP. BRUTA (ha)</u>	<u>CAP (%)</u>	<u>SUP. NETA (ha)</u>	<u>SUP. DEC. ADMIN. (ha)</u>	<u>SUP. CAMPO (ha)</u>	<u>SUP. CALC. (ha)</u>
1600000026303996	14-029-054-00013-0004	62000	PASTOS PERMANENTES DE 5 O MAS AÑOS-SIN VARIEDAD	S	20,62	37,12	44,82	75,00	33,61	33,61		18,76
1600000026303999	14-029-055-00002-0001	62000	PASTOS PERMANENTES DE 5 O MAS AÑOS-SIN VARIEDAD	S	22,94	0,00	2,50	0,00	0,00	0,00		0,00
1600000026304000	14-029-055-00002-0002	62000	PASTOS PERMANENTES DE 5 O MAS AÑOS-SIN VARIEDAD	S	23,30	0,00	0,02	0,00	0,00	0,00		0,00
1600000026304002	14-029-055-00003-0001	62000	PASTOS PERMANENTES DE 5 O MAS AÑOS-SIN VARIEDAD	S	17,10	6,89	8,10	85,00	6,89	6,89		6,89
1600000026304010	14-029-055-00002-0003	62000	PASTOS PERMANENTES DE 5 O MAS AÑOS-SIN VARIEDAD	S	24,84	25,52	29,34	85,00	24,94	24,94		24,94

INCIDENCIAS

INCIDENCIA DESCRIPCIÓN

- 224 La superficie de cruce total de productos de la agrupación Pastos permanentes sobre un mismo recinto en una misma solicitud, no puede superar la superficie total admisible de pastos.
 Ref:1600000026303996 Recinto:14-029-054-00013-0004 Cultivo:62000 PASTOS PERMANENTES DE 5 O MAS AÑOS-SIN VARIEDAD Secano Superficie admisible de pastos del recinto según SIGPAC.:2227 Suma de superficies de cruce netas declaradas para este recinto por el solicitante.:3712 Exceso de superficie (Hectáreas):14,85
- 80861 Superficie solicitada mayor a la superficie máxima permitida para la operación.(50has)
 Sup. Resuelta:50,59
- 80866 La superficie que figura en la capa de formación adhesada para el recinto, es inferior a la superficie por la que se solicita la ayuda para el recinto
 Ref:1600000026303996 Recinto:14-029-054-00013-0004 Cultivo:62000 PASTOS PERMANENTES DE 5 O MAS AÑOS-SIN VARIEDAD Secano Sup. Dec. Adm.:49,49 Sup. Censo Bruta:44,82
 Ref:1600000026303999 Recinto:14-029-055-00002-0001 Cultivo:62000 PASTOS PERMANENTES DE 5 O MAS AÑOS-SIN VARIEDAD Secano Sup. Dec. Adm.:5,89 Sup. Censo Bruta:2,5
 Ref:1600000026304000 Recinto:14-029-055-00002-0002 Cultivo:62000 PASTOS PERMANENTES DE 5 O MAS AÑOS-SIN VARIEDAD Secano Sup. Dec. Adm.:3,15 Sup. Censo Bruta:0,02
 Ref:1600000026304010 Recinto:14-029-055-00002-0003 Cultivo:62000 PASTOS PERMANENTES DE 5 O MAS AÑOS-SIN VARIEDAD Secano Sup. Dec. Adm.:30,02 Sup. Censo Bruta:29,34



DETALLE DE SUPERFICIE DE FORMACIÓN ADEHESADA EN EL CENSO DE DEHESAS

REF.	REFERENCIA SIGPAC	SUP. BRUTA (ha)	CAP (%)	SUP. NETA (ha)
160000026303986	14-029-048-00003-0001	50,43	100,00	50,43
160000026303987	14-029-053-00026-0031	13,06	100,00	13,06
160000026303988	14-029-053-00026-0001	90,38	85,00	76,82
160000026303989	14-029-048-00004-0001	17,39	100,00	17,39
160000026303990	14-029-053-00026-0030	0,30	75,00	0,22
160000026303991	14-029-053-00026-0033	3,39	100,00	3,39
160000026303992	14-029-053-00026-0020	15,14	100,00	15,14
160000026303993	14-029-053-00026-0032	0,01	100,00	0,01
160000026303994	14-029-055-00002-0005	1,23	100,00	1,23
160000026303995	14-029-053-00028-0001	8,94	85,00	7,60
160000026303996	14-029-054-00013-0004	44,82	75,00	33,61
160000026303997	14-029-053-00027-0001	47,24	100,00	47,24
160000026303998	14-029-053-00026-0022	0,59	100,00	0,59
160000026303999	14-029-055-00002-0001	2,50	0,00	0,00
160000026304000	14-029-055-00002-0002	0,02	0,00	0,00
160000026304001	14-029-055-00002-0001	4,93	0,00	0,00
160000026304002	14-029-055-00003-0001	8,10	85,00	6,89
160000026304003	14-029-053-00026-0040	0,16	100,00	0,16
160000026304004	14-029-053-00026-0012	17,24	100,00	17,24
160000026304005	14-029-053-00026-0036	0,01	100,00	0,01
160000026304006	14-029-053-00026-0026	8,61	100,00	8,61
160000026304007	14-029-053-00027-0004	0,74	75,00	0,56
160000026304008	14-029-053-00026-0014	30,13	100,00	30,13
160000026304009	14-029-053-00026-0019	19,06	100,00	19,06
160000026304010	14-029-055-00002-0003	29,34	85,00	24,94
160000026304011	14-029-053-00026-0013	5,92	100,00	5,92
160000026304012	14-029-053-00026-0020	13,91	100,00	13,91
160000026304013	14-029-053-00026-0020	29,84	100,00	29,84
TOTAL		463,43		424,00

RESUMEN CRITERIOS DE SELECCIÓN

10.1.3 Conservación y mejora de pastos en sistemas de dehesas. PUNTOS: 9,00

	PUNTOS	
Plan de Gestión Integral de Dehesas oficialmente aprobado	0,00	N
Porcentaje de superficie determinada en Red Natura 2000	0,00	0.0%
Tener suscrito o haber tenido suscrito convenio de colaboración con el proyecto LIFE+	0,00	N
Porcentaje de superficie determinada de la explotación bajo sistemas de producción integrada ganadera o producción ecológica	4,00	100.0%
Porcentaje de carga ganadera con especies rumiantes	2,00	75.74%
Porcentaje de carga ganadera con especies ovina	0,00	0.0%
Pendiente media de la explotación	3,00	22.22%

DETALLE CRITERIOS DE SELECCIÓN

10.1.3 Conservación y mejora de pastos en sistemas de dehesas. PUNTOS: 9,00

REF.	REFERENCIA SIGPAC	CULTIVO	DESCRIPCIÓN CULTIVO	S/R	SUP. PROPUESTA (ha)	SUP. CUMPLE (ha)
160000026303996	14-029-054-00013-0004	62000	PASTOS PERMANENTES DE 5 O MAS AÑOS-SIN VARIEDAD	S	18,76	0,00
160000026303999	14-029-055-00002-0001	62000	PASTOS PERMANENTES DE 5 O MAS AÑOS-SIN VARIEDAD	S	0,00	0,00
160000026304000	14-029-055-00002-0002	62000	PASTOS PERMANENTES DE 5 O MAS AÑOS-SIN VARIEDAD	S	0,00	0,00

REF.	REFERENCIA SIGPAC	CULTIVO	DESCRIPCIÓN CULTIVO	S/R	SUP. PROPUESTA (ha)	SUP. CUMPLE (ha)
160000026304010	14-029-055-00002-0003	62000	PASTOS PERMANENTES DE 5 O MAS AÑOS-SIN VARIEDAD	S	24,94	0,00
160000026304002	14-029-055-00003-0001	62000	PASTOS PERMANENTES DE 5 O MAS AÑOS-SIN VARIEDAD	S	6,89	0,00

Tener suscrito o haber tenido suscrito convenio de colaboración con el proyecto LIFE+ PUNTOS: 0,00 N

Porcentaje de superficie determinada de la explotación bajo sistemas de producción integrada ganadera o producción ecológica PUNTOS: 4,00 100.0%

REF.	REFERENCIA SIGPAC	CULTIVO	DESCRIPCIÓN CULTIVO	S/R	SUP. PROPUESTA (ha)	SUP. CUMPLE (ha)
160000026303996	14-029-054-00013-0004	62000	PASTOS PERMANENTES DE 5 O MAS AÑOS-SIN VARIEDAD	S	18,76	18,76
160000026303999	14-029-055-00002-0001	62000	PASTOS PERMANENTES DE 5 O MAS AÑOS-SIN VARIEDAD	S	0,00	0,00
160000026304000	14-029-055-00002-0002	62000	PASTOS PERMANENTES DE 5 O MAS AÑOS-SIN VARIEDAD	S	0,00	0,00
160000026304010	14-029-055-00002-0003	62000	PASTOS PERMANENTES DE 5 O MAS AÑOS-SIN VARIEDAD	S	24,94	24,94
160000026304002	14-029-055-00003-0001	62000	PASTOS PERMANENTES DE 5 O MAS AÑOS-SIN VARIEDAD	S	6,89	6,89

Porcentaje de carga ganadera con especies rumiantes PUNTOS: 2,00 75.74%

EXPLOTACIÓN	ESPECIE	RUMIANTE	UGMs
ES140290000001	PORCINO	NO	31.22
ES140290000951	CAPRINA	SI	97.44

Porcentaje de carga ganadera con especies ovina PUNTOS: 0,00 0.0%

EXPLOTACIÓN	ESPECIE	OVINA	UGMs
ES140290000001	PORCINO	NO	31.22
ES140290000951	CAPRINA	NO	97.44

Pendiente media de la explotación PUNTOS: 3,00 22.22%

REF.	REFERENCIA SIGPAC	CULTIVO	DESCRIPCIÓN CULTIVO	S/R	PENDIENTE MEDIA (%)	SUP. PROPUESTA (ha)
160000026303996	14-029-054-00013-0004	62000	PASTOS PERMANENTES DE 5 O MAS AÑOS-SIN VARIEDAD	S	20,62	18,76
160000026303999	14-029-055-00002-0001	62000	PASTOS PERMANENTES DE 5 O MAS AÑOS-SIN VARIEDAD	S	22,94	0,00
160000026304000	14-029-055-00002-0002	62000	PASTOS PERMANENTES DE 5 O MAS AÑOS-SIN VARIEDAD	S	23,30	0,00
160000026304010	14-029-055-00002-0003	62000	PASTOS PERMANENTES DE 5 O MAS AÑOS-SIN VARIEDAD	S	24,84	24,94
160000026304002	14-029-055-00003-0001	62000	PASTOS PERMANENTES DE 5 O MAS AÑOS-SIN VARIEDAD	S	17,10	6,89



<u>APELLIDOS Y NOMBRE / RAZÓN SOCIAL</u>	<u>NIF</u>	<u>EXPEDIENTE</u>	<u>PROPUESTA</u>
LA CERCA DEL ALTO S.L.	B06351183	3037857	ADMITIDO
<u>SOLICITA ACTUACIÓN 1</u>	<u>SOLICITA ACTUACIÓN 2</u>	<u>PROPUESTA ACTUACIÓN 2</u>	<u>SOLICITA ACTUACIÓN 3</u>
NO	SI	ADMITIDO	NO

DETALLE DE ACTUACIÓN 2

IMPORTES POR ANUALIDAD

	<u>SUPERFICIE PROPUESTA</u>	<u>SUPERFICIE SUBVENCIONABLE</u>	<u>2016</u>	<u>2017</u>	<u>2018</u>	<u>2019</u>	<u>2020</u>
IMPORTE MÁXIMO	49,12	49,12	4.661,98 €	4.661,98 €	4.661,98 €	4.661,98 €	4.661,98 €
IMPORTE MEDIO DE TRANSFERENCIA (€/ha)			94,91 €	94,91 €	94,91 €	94,91 €	94,91 €

RECINTOS PROPUESTOS

<u>REF.</u>	<u>REFERENCIA SIGPAC</u>	<u>CULTIVO</u>	<u>DESCRIPCIÓN CULTIVO</u>	<u>S/R</u>	<u>PEND. MEDIA (%)</u>	<u>SUP. DEC. (ha)</u>	<u>SUP. BRUTA (ha)</u>	<u>CAP (%)</u>	<u>SUP. NETA (ha)</u>	<u>SUP. DEC. ADMIN. (ha)</u>	<u>SUP. CAMPO (ha)</u>	<u>SUP. CALC. (ha)</u>
1600000011638400	41-019-003-00020-0001	62000	PASTOS PERMANENTES DE 5 O MAS AÑOS-SIN VARIEDAD	S	9,52	50,29	49,12	100,00	49,12	49,12		49,12

INCIDENCIAS

INCIDENCIA DESCRIPCIÓN

80866	La superficie que figura en la capa de formación adhesada para el recinto, es inferior a la superficie por la que se solicita la ayuda para el recinto Ref:1600000011638400 Recinto:41-019-003-00020-001 Cultivo:62000 PASTOS PERMANENTES DE 5 O MAS AÑOS-SIN VARIEDAD Secano Sup. Dec. Adm.:50,29 Sup. Censo Bruta:49,12
-------	---



DETALLE DE SUPERFICIE DE FORMACIÓN ADEHESADA EN EL CENSO DE DEHESAS

REF.	REFERENCIA SIGPAC	SUP. BRUTA (ha)	CAP (%)	SUP. NETA (ha)
1500000024842759	41-019-004-00006-0007	0,29	25,00	0,07
1600000001015163	14-026-002-00052-0001	0,29	0,00	0,00
1600000001015166	14-026-002-00052-0003	33,19	100,00	33,19
1600000001015169	14-026-002-00052-0006	0,18	0,00	0,00
1600000001015542	14-026-002-00137-0010	2,10	35,00	0,73
1600000001015744	14-026-002-00300-0002	84,45	100,00	84,45
1600000001015745	14-026-002-00301-0001	23,62	100,00	23,62
1600000001015751	14-026-002-00302-0001	7,25	100,00	7,25
1600000001015753	14-026-002-00302-0002	0,17	0,00	0,00
1600000001015777	14-026-002-00322-0002	4,65	85,00	3,95
1600000001015779	14-026-002-00322-0003	18,34	100,00	18,34
1600000001015781	14-026-002-00322-0004	0,62	75,00	0,46
1600000001015783	14-026-002-00323-0003	92,99	100,00	92,99
1600000001015793	14-026-002-00332-0001	17,21	100,00	17,21
1600000001015795	14-026-002-00332-0003	94,12	100,00	94,12
1600000006687964	41-019-004-00005-0001	17,69	85,00	15,04
1600000006687966	41-019-004-00005-0002	0,12	0,00	0,00
1600000006687968	41-019-004-00006-0001	50,28	75,00	37,71
1600000006687971	41-019-004-00006-0005	0,38	0,00	0,00
1600000006687973	41-019-004-00006-0006	0,29	25,00	0,07
1600000011112578	41-019-004-00006-0008	1,77	25,00	0,44
1600000011112580	41-019-004-00007-0001	0,03	25,00	0,01
1600000011112582	41-019-004-00007-0002	0,05	25,00	0,01
1600000011112584	41-019-004-00007-0003	0,28	25,00	0,07
1600000011112586	41-019-004-00007-0004	0,25	85,00	0,21
1600000011112588	41-019-004-00007-0005	1,38	65,00	0,90
1600000011112590	41-019-004-00007-0010	0,22	35,00	0,08
1600000011112592	41-019-004-00007-0011	13,18	100,00	13,18
1600000011112593	41-019-004-00008-0011	0,39	100,00	0,39
1600000011112595	41-019-004-00008-0012	4,16	65,00	2,70
1600000011638400	41-019-003-00020-0001	49,12	100,00	49,12
1600000011638401	41-019-003-00020-0001	21,18	100,00	21,18
1600000011638402	41-019-003-00020-0002	0,20	100,00	0,20
1600000011638405	41-019-003-00021-0001	0,07	0,00	0,00
1600000011638407	41-019-003-00021-0002	0,21	45,00	0,10
1600000011638410	41-019-003-00021-0005	20,49	85,00	17,41
1600000011638412	41-019-003-00021-0005	6,77	85,00	5,76
1600000011638413	41-019-003-00021-0005	7,99	75,00	6,00
TOTAL		575,97		546,96

RESUMEN CRITERIOS DE SELECCIÓN**10.1.3 Conservación y mejora de pastos en sistemas de dehesas.****PUNTOS: 2,00**

	PUNTOS	
Plan de Gestión Integral de Dehesas oficialmente aprobado	0,00	N
Porcentaje de superficie determinada en Red Natura 2000	0,00	0.0%
Tener suscrito o haber tenido suscrito convenio de colaboración con el proyecto LIFE+	0,00	N
Porcentaje de superficie determinada de la explotación bajo sistemas de producción integrada ganadera o producción ecológica	0,00	0.0%
Porcentaje de carga ganadera con especies rumiantes	0,00	16.3%
Porcentaje de carga ganadera con especies ovina	0,00	0.0%
Pendiente media de la explotación	2,00	9.52%

DETALLE CRITERIOS DE SELECCIÓN**10.1.3 Conservación y mejora de pastos en sistemas de dehesas.****PUNTOS: 2,00**

Plan de Gestión Integral de Dehesas oficialmente aprobado	PUNTOS:	0,00	N
--	----------------	------	---

Porcentaje de superficie determinada en Red Natura 2000

PUNTOS: 0,00 0.0%

<u>REF.</u>	<u>REFERENCIA SIGPAC</u>	<u>CULTIVO</u>	<u>DESCRIPCIÓN CULTIVO</u>	<u>S/R</u>	<u>SUP. PROPUESTA (ha)</u>	<u>SUP. CUMPLE (ha)</u>
1600000011638400	41-019-003-00020-0001	62000	PASTOS PERMANENTES DE 5 O MAS AÑOS-SIN VARIEDAD	S	49,12	0,00

Tener suscrito o haber tenido suscrito convenio de colaboración con el proyecto LIFE+

PUNTOS: 0,00 N

Porcentaje de superficie determinada de la explotación bajo sistemas de producción integrada ganadera o producción ecológica

PUNTOS: 0,00 0.0%

<u>REF.</u>	<u>REFERENCIA SIGPAC</u>	<u>CULTIVO</u>	<u>DESCRIPCIÓN CULTIVO</u>	<u>S/R</u>	<u>SUP. PROPUESTA (ha)</u>	<u>SUP. CUMPLE (ha)</u>
1600000011638400	41-019-003-00020-0001	62000	PASTOS PERMANENTES DE 5 O MAS AÑOS-SIN VARIEDAD	S	49,12	0,00

Porcentaje de carga ganadera con especies rumiantes

PUNTOS: 0,00 16.3%

<u>EXPLORACIÓN</u>	<u>ESPECIE</u>	<u>RUMIANTE</u>	<u>UGMs</u>
ES140260000259	BOVINA	SI	98.6
ES140260000259	CAPRINA	SI	0
ES140260000259	PORCINO	NO	303.58
ES410190000016	BOVINA	SI	96.64
ES410190000016	PORCINO	NO	361.99
ES410780000010	PORCINO	NO	131.58
ES410780000114	CAPRINA	SI	10.8
ES410780000114	PORCINO	NO	260.93

Porcentaje de carga ganadera con especies ovina

PUNTOS: 0,00 0.0%

<u>EXPLORACIÓN</u>	<u>ESPECIE</u>	<u>OVINA</u>	<u>UGMs</u>
ES140260000259	BOVINA	NO	98.6
ES140260000259	CAPRINA	NO	0
ES140260000259	PORCINO	NO	303.58
ES410190000016	BOVINA	NO	96.64
ES410190000016	PORCINO	NO	361.99
ES410780000010	PORCINO	NO	131.58
ES410780000114	CAPRINA	NO	10.8
ES410780000114	PORCINO	NO	260.93

Pendiente media de la explotación

PUNTOS: 2,00 9.52%

<u>REF.</u>	<u>REFERENCIA SIGPAC</u>	<u>CULTIVO</u>	<u>DESCRIPCIÓN CULTIVO</u>	<u>S/R</u>	<u>PENDIENTE MEDIA (%)</u>	<u>SUP. PROPUESTA (ha)</u>
1600000011638400	41-019-003-00020-0001	62000	PASTOS PERMANENTES DE 5 O MAS AÑOS-SIN VARIEDAD	S	9,52	49,12



<u>APELLIDOS Y NOMBRE / RAZÓN SOCIAL</u>	<u>NIF</u>	<u>EXPEDIENTE</u>	<u>PROPUESTA</u>
LA ENCINA, SCP	J14798367	3043631	ADMITIDO
<u>SOLICITA ACTUACIÓN 1</u>	<u>SOLICITA ACTUACIÓN 2</u>	<u>PROPUESTA ACTUACIÓN 2</u>	<u>SOLICITA ACTUACIÓN 3</u>
NO	SI	ADMITIDO	NO

DETALLE DE ACTUACIÓN 2

IMPORTES POR ANUALIDAD

	<u>SUPERFICIE PROPUESTA</u>	<u>SUPERFICIE SUBVENCIONABLE</u>	<u>2016</u>	<u>2017</u>	<u>2018</u>	<u>2019</u>	<u>2020</u>
IMPORTE MÁXIMO	40,63	40,63	3.856,19 €	3.856,19 €	3.856,19 €	3.856,19 €	3.856,19 €
IMPORTE MEDIO DE TRANSFERENCIA (€/ha)			94,91 €	94,91 €	94,91 €	94,91 €	94,91 €

RECINTOS PROPUESTOS

<u>REF.</u>	<u>REFERENCIA SIGPAC</u>	<u>CULTIVO</u>	<u>DESCRIPCIÓN CULTIVO</u>	<u>S/R</u>	<u>PEND. MEDIA (%)</u>	<u>SUP. DEC. (ha)</u>	<u>SUP. BRUTA (ha)</u>	<u>CAP (%)</u>	<u>SUP. NETA (ha)</u>	<u>SUP. DEC. ADMIN. (ha)</u>	<u>SUP. CAMPO (ha)</u>	<u>SUP. CALC. (ha)</u>
160000026299650	14-071-001-00025-0001	62000	PASTOS PERMANENTES DE 5 O MAS AÑOS-SIN VARIEDAD	S	26,92	0,77	0,11	45,00	0,05	0,05		0,05
160000026299660	14-071-001-00019-0001	62000	PASTOS PERMANENTES DE 5 O MAS AÑOS-SIN VARIEDAD	S	18,11	20,91	26,95	75,00	20,21	20,21		20,21
160000026299667	14-071-001-00021-0001	62000	PASTOS PERMANENTES DE 5 O MAS AÑOS-SIN VARIEDAD	S	16,12	0,73	0,86	85,00	0,73	0,73		0,73
160000026299668	14-071-001-00026-0001	62000	PASTOS PERMANENTES DE 5 O MAS AÑOS-SIN VARIEDAD	S	16,08	11,18	7,49	100,00	7,49	7,49		7,49
160000026299673	14-071-001-00022-0001	62000	PASTOS PERMANENTES DE 5 O MAS AÑOS-SIN VARIEDAD	S	21,71	0,46	0,84	55,00	0,46	0,46		0,31
160000026299674	14-071-001-00027-0003	62000	PASTOS PERMANENTES DE 5 O MAS AÑOS-SIN VARIEDAD	S	17,95	1,42	1,42	100,00	1,42	1,42		1,42
160000026299675	14-071-001-00020-0001	62000	PASTOS PERMANENTES DE 5 O MAS AÑOS-SIN VARIEDAD	S	18,04	1,42	1,42	100,00	1,42	1,42		1,42
160000026299689	14-071-001-00024-0002	63000	PASTOS DE MENOS DE 5 AÑOS-SIN VARIEDAD	S	19,40	13,11	9,00	100,00	9,00	9,00		9,00

INCIDENCIAS

INCIDENCIA DESCRIPCIÓN

224	La superficie de cruce total de productos de la agrupación Pastos permanentes sobre un mismo recinto en una misma solicitud, no puede superar la superficie total admisible de pastos. Ref:160000026299673 Recinto:14-071-001-00022-001 Cultivo:62000 PASTOS PERMANENTES DE 5 O MAS AÑOS-SIN VARIEDAD Secano Superficie admisible de pastos del recinto según SIGPAC.:31 Suma de superficies de cruce netas declaradas para este recinto por el solicitante.:46 Exceso de superficie (Hectáreas):0,15
80866	La superficie que figura en la capa de formación adehesada para el recinto, es inferior a la superficie por la que se solicita la ayuda para el recinto Ref:160000026299650 Recinto:14-071-001-00025-001 Cultivo:62000 PASTOS PERMANENTES DE 5 O MAS AÑOS-SIN VARIEDAD Secano Sup. Dec. Adm.:1,72 Sup. Censo Bruta:0,11 Ref:160000026299660 Recinto:14-071-001-00019-001 Cultivo:62000 PASTOS PERMANENTES DE 5 O MAS AÑOS-SIN VARIEDAD Secano Sup. Dec. Adm.:27,88 Sup. Censo Bruta:26,95 Ref:160000026299668 Recinto:14-071-001-00026-001 Cultivo:62000 PASTOS PERMANENTES DE 5 O MAS AÑOS-SIN VARIEDAD Secano Sup. Dec. Adm.:11,18 Sup. Censo Bruta:7,49 Ref:160000026299689 Recinto:14-071-001-00024-002 Cultivo:63000 PASTOS DE MENOS DE 5 AÑOS-SIN VARIEDAD Secano Sup. Dec. Adm.:13,11 Sup. Censo Bruta:9



DETALLE DE SUPERFICIE DE FORMACIÓN ADEHESADA EN EL CENSO DE DEHESAS

REF.	REFERENCIA SIGPAC	SUP. BRUTA (ha)	CAP (%)	SUP. NETA (ha)
160000026299646	14-009-012-00081-0004	5,31	100,00	5,31
160000026299647	14-009-012-00081-0004	2,49	100,00	2,49
160000026299648	14-009-012-00081-0004	0,71	100,00	0,71
160000026299649	14-071-002-00014-0009	4,47	100,00	4,47
160000026299650	14-071-001-00025-0001	0,11	45,00	0,05
160000026299651	14-035-035-00015-0002	4,87	100,00	4,87
160000026299654	14-071-002-00007-0001	2,50	100,00	2,50
160000026299655	14-071-002-00008-0001	0,72	100,00	0,72
160000026299656	14-071-002-00009-0001	1,44	100,00	1,44
160000026299657	14-071-001-00031-0001	0,79	85,00	0,68
160000026299658	14-071-001-00031-0003	1,48	85,00	1,26
160000026299659	14-035-035-00094-0002	0,07	75,00	0,05
160000026299660	14-071-001-00019-0001	26,95	75,00	20,21
160000026299663	14-035-035-00094-0001	0,51	100,00	0,51
160000026299664	14-035-035-00015-0002	16,44	100,00	16,44
160000026299665	14-071-001-00029-0001	0,90	75,00	0,67
160000026299667	14-071-001-00021-0001	0,86	85,00	0,73
160000026299668	14-071-001-00026-0001	7,49	100,00	7,49
160000026299670	14-071-001-00031-0005	0,71	100,00	0,71
160000026299671	14-071-001-00018-0001	0,59	65,00	0,39
160000026299672	14-035-035-00015-0002	30,88	100,00	30,88
160000026299673	14-071-001-00022-0001	0,84	55,00	0,46
160000026299674	14-071-001-00027-0003	1,42	100,00	1,42
160000026299675	14-071-001-00020-0001	1,42	100,00	1,42
160000026299678	14-035-035-00094-0004	0,03	65,00	0,02
160000026299680	14-009-012-00076-0001	3,29	100,00	3,29
160000026299681	14-009-012-00078-0001	2,37	100,00	2,37
160000026299682	14-009-012-00079-0001	0,60	100,00	0,60
160000026299683	14-009-012-00080-0001	1,50	100,00	1,50
160000026299684	14-009-012-00081-0004	0,76	100,00	0,76
160000026299685	14-071-002-00014-0001	23,17	100,00	23,17
160000026299689	14-071-001-00024-0002	9,00	100,00	9,00
160000026299690	14-071-002-00014-0009	3,25	100,00	3,25
160000026299695	14-071-001-00032-0001	0,64	100,00	0,64
160000026299696	14-071-001-00032-0002	0,03	100,00	0,03
160000026299697	14-035-035-00094-0001	15,40	100,00	15,40
160000026299698	14-071-001-00024-0002	13,40	100,00	13,40
160000026299699	14-035-035-00015-0003	0,25	100,00	0,25
TOTAL		187,66		179,56

RESUMEN CRITERIOS DE SELECCIÓN**10.1.3 Conservación y mejora de pastos en sistemas de dehesas.****PUNTOS: 8,97**

	PUNTOS	
Plan de Gestión Integral de Dehesas oficialmente aprobado	0,00	N
Porcentaje de superficie determinada en Red Natura 2000	0,00	0.0%
Tener suscrito o haber tenido suscrito convenio de colaboración con el proyecto LIFE+	0,00	N
Porcentaje de superficie determinada de la explotación bajo sistemas de producción integrada ganadera o producción ecológica	3,97	96.51%
Porcentaje de carga ganadera con especies rumiantes	2,00	78.84%
Porcentaje de carga ganadera con especies ovina	0,00	0.0%
Pendiente media de la explotación	3,00	18.02%

DETALLE CRITERIOS DE SELECCIÓN**10.1.3 Conservación y mejora de pastos en sistemas de dehesas.****PUNTOS: 8,97**

Plan de Gestión Integral de Dehesas oficialmente aprobado	PUNTOS:	0,00	N
--	----------------	------	---

Porcentaje de superficie determinada en Red Natura 2000

PUNTOS: 0,00 0.0%

REF.	REFERENCIA SIGPAC	CULTIVO	DESCRIPCIÓN CULTIVO	S/R	SUP. PROPUESTA (ha)	SUP. CUMPLE (ha)
160000026299660	14-071-001-00019-0001	62000	PASTOS PERMANENTES DE 5 O MAS AÑOS-SIN VARIEDAD	S	20,21	0,00
160000026299675	14-071-001-00020-0001	62000	PASTOS PERMANENTES DE 5 O MAS AÑOS-SIN VARIEDAD	S	1,42	0,00
160000026299667	14-071-001-00021-0001	62000	PASTOS PERMANENTES DE 5 O MAS AÑOS-SIN VARIEDAD	S	0,73	0,00
160000026299673	14-071-001-00022-0001	62000	PASTOS PERMANENTES DE 5 O MAS AÑOS-SIN VARIEDAD	S	0,31	0,00
160000026299689	14-071-001-00024-0002	63000	PASTOS DE MENOS DE 5 AÑOS-SIN VARIEDAD	S	9,00	0,00
160000026299650	14-071-001-00025-0001	62000	PASTOS PERMANENTES DE 5 O MAS AÑOS-SIN VARIEDAD	S	0,05	0,00
160000026299668	14-071-001-00026-0001	62000	PASTOS PERMANENTES DE 5 O MAS AÑOS-SIN VARIEDAD	S	7,49	0,00
160000026299674	14-071-001-00027-0003	62000	PASTOS PERMANENTES DE 5 O MAS AÑOS-SIN VARIEDAD	S	1,42	0,00

Tener suscrito o haber tenido suscrito convenio de colaboración con el proyecto LIFE+

PUNTOS: 0,00 N

Porcentaje de superficie determinada de la explotación bajo sistemas de producción integrada ganadera o producción ecológica

PUNTOS: 3,97 96.51%

REF.	REFERENCIA SIGPAC	CULTIVO	DESCRIPCIÓN CULTIVO	S/R	SUP. PROPUESTA (ha)	SUP. CUMPLE (ha)
160000026299660	14-071-001-00019-0001	62000	PASTOS PERMANENTES DE 5 O MAS AÑOS-SIN VARIEDAD	S	20,21	20,21
160000026299675	14-071-001-00020-0001	62000	PASTOS PERMANENTES DE 5 O MAS AÑOS-SIN VARIEDAD	S	1,42	1,42
160000026299667	14-071-001-00021-0001	62000	PASTOS PERMANENTES DE 5 O MAS AÑOS-SIN VARIEDAD	S	0,73	0,73
160000026299673	14-071-001-00022-0001	62000	PASTOS PERMANENTES DE 5 O MAS AÑOS-SIN VARIEDAD	S	0,31	0,31
160000026299689	14-071-001-00024-0002	63000	PASTOS DE MENOS DE 5 AÑOS-SIN VARIEDAD	S	9,00	9,00
160000026299650	14-071-001-00025-0001	62000	PASTOS PERMANENTES DE 5 O MAS AÑOS-SIN VARIEDAD	S	0,05	0,05
160000026299668	14-071-001-00026-0001	62000	PASTOS PERMANENTES DE 5 O MAS AÑOS-SIN VARIEDAD	S	7,49	7,49
160000026299674	14-071-001-00027-0003	62000	PASTOS PERMANENTES DE 5 O MAS AÑOS-SIN VARIEDAD	S	1,42	0,00

Porcentaje de carga ganadera con especies rumiantes

PUNTOS: 2,00 78.84%

EXPLORACIÓN	ESPECIE	RUMIANTE	UGMs
ES140090000337	CAPRINA	SI	18.88
ES140090000337	PORCINO	NO	4.28
ES140350000185	CAPRINA	SI	6.61
ES140350000185	PORCINO	NO	7.59
ES140520009007	CAPRINA	SI	18.77

Porcentaje de carga ganadera con especies ovina

PUNTOS: 0,00 0.0%

EXPLORACIÓN	ESPECIE	OVINA	UGMs
ES140090000337	CAPRINA	NO	18.88
ES140090000337	PORCINO	NO	4.28
ES140350000185	CAPRINA	NO	6.61
ES140350000185	PORCINO	NO	7.59
ES140520009007	CAPRINA	NO	18.77

Pendiente media de la explotación

PUNTOS: 3,00 18.02%

REF.	REFERENCIA SIGPAC	CULTIVO	DESCRIPCIÓN CULTIVO	S/R	PENDIENTE MEDIA (%)	SUP. PROPUESTA (ha)
------	-------------------	---------	---------------------	-----	---------------------	---------------------



REF.	REFERENCIA SIGPAC	CULTIVO	DESCRIPCIÓN CULTIVO	S/R	SUP.	
					PENDIENTE MEDIA (%)	PROPUESTA (ha)
160000026299660	14-071-001-00019-0001	62000	PASTOS PERMANENTES DE 5 O MAS AÑOS-SIN VARIEDAD	S	18,11	20,21
160000026299675	14-071-001-00020-0001	62000	PASTOS PERMANENTES DE 5 O MAS AÑOS-SIN VARIEDAD	S	18,04	1,42
160000026299667	14-071-001-00021-0001	62000	PASTOS PERMANENTES DE 5 O MAS AÑOS-SIN VARIEDAD	S	16,12	0,73
160000026299673	14-071-001-00022-0001	62000	PASTOS PERMANENTES DE 5 O MAS AÑOS-SIN VARIEDAD	S	21,71	0,31
160000026299689	14-071-001-00024-0002	63000	PASTOS DE MENOS DE 5 AÑOS-SIN VARIEDAD	S	19,40	9,00
160000026299650	14-071-001-00025-0001	62000	PASTOS PERMANENTES DE 5 O MAS AÑOS-SIN VARIEDAD	S	26,92	0,05
160000026299668	14-071-001-00026-0001	62000	PASTOS PERMANENTES DE 5 O MAS AÑOS-SIN VARIEDAD	S	16,08	7,49
160000026299674	14-071-001-00027-0003	62000	PASTOS PERMANENTES DE 5 O MAS AÑOS-SIN VARIEDAD	S	17,95	1,42



<u>APELLIDOS Y NOMBRE / RAZÓN SOCIAL</u>	<u>NIF</u>	<u>EXPEDIENTE</u>	<u>PROPUESTA</u>
LA FUENCISLA C.B.	E14115208	3031355	ADMITIDO
<u>SOLICITA ACTUACIÓN 1</u>	<u>SOLICITA ACTUACIÓN 2</u>	<u>SOLICITA ACTUACIÓN 3</u>	<u>PROPUESTA ACTUACIÓN 3</u>
NO	NO	SI	ADMITIDO

DETALLE DE ACTUACIÓN 3

IMPORTES POR ANUALIDAD

	<u>SUPERFICIE PROPUESTA</u>	<u>SUPERFICIE SUBVENCIONABLE</u>	<u>2016</u>	<u>2017</u>	<u>2018</u>	<u>2019</u>	<u>2020</u>
IMPORTE MÁXIMO	41,36	41,36	1.771,86 €	1.771,86 €	1.771,86 €	1.771,86 €	1.771,86 €
IMPORTE MEDIO DE TRANSFERENCIA (€/ha)			42,84 €	42,84 €	42,84 €	42,84 €	42,84 €

RECINTOS PROPUESTOS

<u>REF.</u>	<u>REFERENCIA SIGPAC</u>	<u>CULTIVO</u>	<u>DESCRIPCIÓN CULTIVO</u>	<u>S/R</u>	<u>PEND. MEDIA (%)</u>	<u>SUP. DEC. (ha)</u>	<u>SUP. BRUTA (ha)</u>	<u>CAP (%)</u>	<u>SUP. NETA (ha)</u>	<u>SUP. DEC. ADMIN. (ha)</u>	<u>SUP. CAMPO (ha)</u>	<u>SUP. CALC. (ha)</u>
1600000025970241	14-069-030-00039-0002	62000	PASTOS PERMANENTES DE 5 O MAS AÑOS-SIN VARIEDAD	S	7,17	39,01	45,89	85,00	39,00	39,00		39,00
1600000025970255	14-069-031-00058-0001	62000	PASTOS PERMANENTES DE 5 O MAS AÑOS-SIN VARIEDAD	S	6,46	2,36	2,78	85,00	2,36	2,36		2,36

DETALLE DE SUPERFICIE DE FORMACIÓN ADEHESADA EN EL CENSO DE DEHESAS

<u>REF.</u>	<u>REFERENCIA SIGPAC</u>	<u>SUP. BRUTA (ha)</u>	<u>CAP (%)</u>	<u>SUP. NETA (ha)</u>
1600000025970238	14-069-032-00019-0001	5,75	100,00	5,75
1600000025970241	14-069-030-00039-0002	45,89	85,00	39,00
1600000025970244	14-069-032-00005-0003	1,23	100,00	1,23
1600000025970245	14-069-032-00005-0006	1,21	100,00	1,21
1600000025970252	14-069-031-00055-0001	11,17	65,00	7,26
1600000025970253	14-069-032-00019-0001	16,89	100,00	16,89
1600000025970254	14-069-031-00057-0004	20,50	85,00	17,43
1600000025970255	14-069-031-00058-0001	2,78	85,00	2,36
TOTAL		105,42		91,13

RESUMEN CRITERIOS DE SELECCIÓN

10.1.3 Conservación y mejora de pastos en sistemas de dehesas.

PUNTOS: 6,00

	<u>PUNTOS</u>	
Plan de Gestión Integral de Dehesas oficialmente aprobado	0,00	N
Porcentaje de superficie determinada en Red Natura 2000	0,00	0.0%
Tener suscrito o haber tenido suscrito convenio de colaboración con el proyecto LIFE+	0,00	N
Porcentaje de superficie determinada de la explotación bajo sistemas de producción integrada ganadera o producción ecológica	4,00	100.0%
Porcentaje de carga ganadera con especies rumiantes	1,00	59.85%
Porcentaje de carga ganadera con especies ovina	0,00	0.0%
Pendiente media de la explotación	1,00	7.13%



DETALLE CRITERIOS DE SELECCIÓN

10.1.3 Conservación y mejora de pastos en sistemas de dehesas.

PUNTOS: 6,00

Plan de Gestión Integral de Dehesas oficialmente aprobado

PUNTOS: 0,00 N

Porcentaje de superficie determinada en Red Natura 2000

PUNTOS: 0,00 0.0%

<u>REF.</u>	<u>REFERENCIA SIGPAC</u>	<u>CULTIVO</u>	<u>DESCRIPCIÓN CULTIVO</u>	<u>S/R</u>	<u>SUP. PROPUESTA (ha)</u>	<u>SUP. CUMPLE (ha)</u>
160000025970241	14-069-030-00039-0002	62000	PASTOS PERMANENTES DE 5 O MAS AÑOS-SIN VARIEDAD	S	39,00	0,00
160000025970255	14-069-031-00058-0001	62000	PASTOS PERMANENTES DE 5 O MAS AÑOS-SIN VARIEDAD	S	2,36	0,00

Tener suscrito o haber tenido suscrito convenio de colaboración con el proyecto LIFE+

PUNTOS: 0,00 N

Porcentaje de superficie determinada de la explotación bajo sistemas de producción integrada ganadera o producción ecológica

PUNTOS: 4,00 100.0%

<u>REF.</u>	<u>REFERENCIA SIGPAC</u>	<u>CULTIVO</u>	<u>DESCRIPCIÓN CULTIVO</u>	<u>S/R</u>	<u>SUP. PROPUESTA (ha)</u>	<u>SUP. CUMPLE (ha)</u>
160000025970241	14-069-030-00039-0002	62000	PASTOS PERMANENTES DE 5 O MAS AÑOS-SIN VARIEDAD	S	39,00	39,00
160000025970255	14-069-031-00058-0001	62000	PASTOS PERMANENTES DE 5 O MAS AÑOS-SIN VARIEDAD	S	2,36	2,36

Porcentaje de carga ganadera con especies rumiantes

PUNTOS: 1,00 59.85%

<u>EXPLOTACIÓN</u>	<u>ESPECIE</u>	<u>RUMIANTE</u>	<u>UGMs</u>
ES140690000038	BOVINA	SI	53.66
ES140690000038	PORCINO	NO	36

Porcentaje de carga ganadera con especies ovina

PUNTOS: 0,00 0.0%

<u>EXPLOTACIÓN</u>	<u>ESPECIE</u>	<u>OVINA</u>	<u>UGMs</u>
ES140690000038	BOVINA	NO	53.66
ES140690000038	PORCINO	NO	36

Pendiente media de la explotación

PUNTOS: 1,00 7.13%

<u>REF.</u>	<u>REFERENCIA SIGPAC</u>	<u>CULTIVO</u>	<u>DESCRIPCIÓN CULTIVO</u>	<u>S/R</u>	<u>PENDIENTE MEDIA (%)</u>	<u>SUP. PROPUESTA (ha)</u>
160000025970241	14-069-030-00039-0002	62000	PASTOS PERMANENTES DE 5 O MAS AÑOS-SIN VARIEDAD	S	7,17	39,00
160000025970255	14-069-031-00058-0001	62000	PASTOS PERMANENTES DE 5 O MAS AÑOS-SIN VARIEDAD	S	6,46	2,36



<u>APELLIDOS Y NOMBRE / RAZÓN SOCIAL</u>	<u>NIF</u>	<u>EXPEDIENTE</u>	<u>PROPUESTA</u>
LA MARAÑONA. S.L.	B11576725	3031286	INADMITIDO
<u>SOLICITA ACTUACIÓN 1</u>	<u>SOLICITA ACTUACIÓN 2</u>	<u>PROPUESTA ACTUACIÓN 2</u>	<u>SOLICITA ACTUACIÓN 3</u>
NO	SI	INADMITIDO	NO

DETALLE DE ACTUACIÓN 2

IMPORTES POR ANUALIDAD

	<u>SUPERFICIE PROPUESTA</u>	<u>SUPERFICIE SUBVENCIONABLE</u>	<u>2016</u>	<u>2017</u>	<u>2018</u>	<u>2019</u>	<u>2020</u>
IMPORTE MÁXIMO	0,00	0,00	0,00 €	0,00 €	0,00 €	0,00 €	0,00 €
IMPORTE MEDIO DE TRANSFERENCIA (€/ha)			0,00 €	0,00 €	0,00 €	0,00 €	0,00 €

INCIDENCIAS

INCIDENCIA DESCRIPCIÓN

80856	No cumple con la superficie mínima de cultivo elegible para solicitar la operación. Sup. Resuelta:0
80865	El recinto declarado no está dentro de la capa de formación adehesada Ref:160000025901469 Recinto:14-069-067-00031-001 Cultivo:62000 PASTOS PERMANENTES DE 5 O MAS AÑOS-SIN VARIEDAD Secano Sup. Dec. Adm.:52,44

DETALLE DE SUPERFICIE DE FORMACIÓN ADEHESADA EN EL CENSO DE DEHESAS

<u>REF.</u>	<u>REFERENCIA SIGPAC</u>	<u>SUP. BRUTA (ha)</u>	<u>CAP (%)</u>	<u>SUP. NETA (ha)</u>
160000025901466	14-020-001-00019-0002	46,83	100,00	46,83
160000025901469	14-069-067-00031-0001	52,03	100,00	52,03
160000025901471	14-069-064-00006-0002	5,49	100,00	5,49
160000025901473	14-020-001-00030-0001	56,22	65,00	36,55
160000025901474	14-069-068-00001-0002	42,20	100,00	42,20
160000025901476	14-069-064-00007-0004	102,51	100,00	102,51
160000025901478	14-020-003-00009-0001	1,91	100,00	1,91
TOTAL		307,19		287,52

RESUMEN CRITERIOS DE SELECCIÓN

10.1.3 Conservación y mejora de pastos en sistemas de dehesas.

PUNTOS: 3,00

	<u>PUNTOS</u>	
Plan de Gestión Integral de Dehesas oficialmente aprobado	0,00	N
Porcentaje de superficie determinada en Red Natura 2000	0,00	0.0%
Tener suscrito o haber tenido suscrito convenio de colaboración con el proyecto LIFE+	0,00	N
Porcentaje de superficie determinada de la explotación bajo sistemas de producción integrada ganadera o producción ecológica	0,00	0.0%
Porcentaje de carga ganadera con especies rumiantes	3,00	100.0%
Porcentaje de carga ganadera con especies ovina	0,00	0.0%
Pendiente media de la explotación	0,00	0.0%



DETALLE CRITERIOS DE SELECCIÓN

10.1.3 Conservación y mejora de pastos en sistemas de dehesas.

PUNTOS: 3,00

Plan de Gestión Integral de Dehesas oficialmente aprobado

PUNTOS: 0,00 N

Porcentaje de superficie determinada en Red Natura 2000

PUNTOS: 0,00 0.0%

Tener suscrito o haber tenido suscrito convenio de colaboración con el proyecto LIFE+

PUNTOS: 0,00 N

Porcentaje de superficie determinada de la explotación bajo sistemas de producción integrada ganadera o producción ecológica

PUNTOS: 0,00 0.0%

Porcentaje de carga ganadera con especies rumiantes

PUNTOS: 3,00 100.0%

<u>EXPLOTACIÓN</u>	<u>ESPECIE</u>	<u>RUMIANTE</u>	<u>UGMs</u>
ES140690000187	BOVINA	SI	90.41

Porcentaje de carga ganadera con especies ovina

PUNTOS: 0,00 0.0%

<u>EXPLOTACIÓN</u>	<u>ESPECIE</u>	<u>OVINA</u>	<u>UGMs</u>
ES140690000187	BOVINA	NO	90.41

Pendiente media de la explotación

PUNTOS: 0,00 0.0%



<u>APELLIDOS Y NOMBRE / RAZÓN SOCIAL</u>	<u>NIF</u>	<u>EXPEDIENTE</u>	<u>PROPUESTA</u>	
LA NAVA DE SANTA ANA S.L	B11591427	3031005	<u>SOLICITA ACTUACIÓN 1</u>	<u>PROPUESTA ACTUACIÓN 3</u>
			NO	ADMITIDO

DETALLE DE ACTUACIÓN 3

IMPORTES POR ANUALIDAD

	<u>SUPERFICIE PROPUESTA</u>	<u>SUPERFICIE SUBVENCIONABLE</u>	<u>2016</u>	<u>2017</u>	<u>2018</u>	<u>2019</u>	<u>2020</u>
IMPORTE MÁXIMO	31,23	31,23	1.337,89 €	1.337,89 €	1.337,89 €	1.337,89 €	1.337,89 €
IMPORTE MEDIO DE TRANSFERENCIA (€/ha)			42,84 €	42,84 €	42,84 €	42,84 €	42,84 €

RECINTOS PROPUESTOS

<u>REF.</u>	<u>REFERENCIA SIGPAC</u>	<u>CULTIVO</u>	<u>DESCRIPCIÓN CULTIVO</u>	<u>S/R</u>	<u>PEND. MEDIA (%)</u>	<u>SUP. DEC. (ha)</u>	<u>SUP. BRUTA (ha)</u>	<u>CAP (%)</u>	<u>SUP. NETA (ha)</u>	<u>SUP. DEC. ADMIN. (ha)</u>	<u>SUP. CAMPO (ha)</u>	<u>SUP. CALC. (ha)</u>
160000001745582	14-071-013-00003-0002	62000	PASTOS PERMANENTES DE 5 O MAS AÑOS-SIN VARIEDAD	S	14,66	30,98	36,25	84,99	30,81	30,81		30,81
160000001745584	14-071-013-00003-0006	62000	PASTOS PERMANENTES DE 5 O MAS AÑOS-SIN VARIEDAD	S	14,67	0,42	0,64	65,00	0,42	0,42		0,42

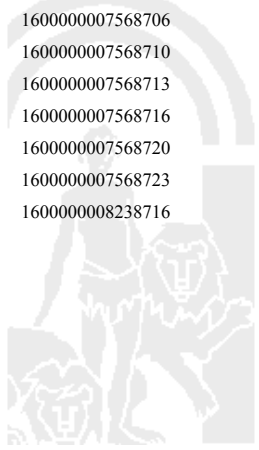
INCIDENCIAS

INCIDENCIA DESCRIPCIÓN

80866 La superficie que figura en la capa de formación adehesada para el recinto, es inferior a la superficie por la que se solicita la ayuda para el recinto
 Ref:160000001745582 Recinto:14-071-013-00003-0002 Cultivo:62000 PASTOS PERMANENTES DE 5 O MAS AÑOS-SIN VARIEDAD
 Secano Sup. Dec. Adm.:44,49 Sup. Censo Bruta:36,25
 Ref:160000001745584 Recinto:14-071-013-00003-0006 Cultivo:62000 PASTOS PERMANENTES DE 5 O MAS AÑOS-SIN VARIEDAD
 Secano Sup. Dec. Adm.:0,82 Sup. Censo Bruta:0,64

DETALLE DE SUPERFICIE DE FORMACIÓN ADEHESADA EN EL CENSO DE DEHESAS

<u>REF.</u>	<u>REFERENCIA SIGPAC</u>	<u>SUP. BRUTA (ha)</u>	<u>CAP (%)</u>	<u>SUP. NETA (ha)</u>
150000020766986	14-071-016-00173-0009	16,14	100,00	16,14
150000021498573	14-029-035-00117-0001	0,94	100,00	0,94
160000001745582	14-071-013-00003-0002	36,25	85,00	30,81
160000001745584	14-071-013-00003-0006	0,65	65,00	0,42
160000001745587	14-071-013-00006-0001	66,21	85,00	56,28
160000001745590	14-071-013-00006-0005	16,30	100,00	16,30
160000001745593	14-071-013-00006-0007	2,07	85,00	1,76
160000001745596	14-071-013-00007-0001	54,06	65,00	35,14
160000001745599	14-071-013-00007-0012	13,29	75,00	9,97
160000001745602	14-071-013-00008-0001	18,34	100,00	18,34
160000001745604	14-071-013-00008-0002	10,87	100,00	10,87
160000001745610	14-071-013-00030-0001	28,30	100,00	28,30
160000001745613	14-071-013-00031-0001	44,98	100,00	44,98
160000001745617	14-071-013-00031-0002	0,76	100,00	0,76
160000001745620	14-071-013-00031-0006	35,68	100,00	35,68
160000001746726	14-071-014-00248-0001	59,95	100,00	59,95
160000007568682	14-071-016-00173-0008	3,01	100,00	3,01
160000007568685	14-071-016-00173-0008	12,11	100,00	12,11
160000007568689	14-071-016-00173-0008	12,97	100,00	12,97
160000007568692	14-071-016-00173-0009	9,99	100,00	9,99
160000007568695	14-071-016-00173-0009	6,99	100,00	6,99
160000007568697	14-071-016-00173-0009	3,71	100,00	3,71
160000007568706	14-071-016-00173-0009	8,45	100,00	8,45
160000007568710	14-071-016-00173-0018	0,51	100,00	0,51
160000007568713	14-071-016-00173-0019	0,84	85,00	0,71
160000007568716	14-071-016-00173-0020	55,04	85,00	46,78
160000007568720	14-071-016-00173-0025	0,73	100,00	0,73
160000007568723	14-071-016-00173-0027	0,31	100,00	0,31
160000008238716	14-029-035-00118-0001	4,31	100,00	4,31
TOTAL		523,76		477,22



RESUMEN CRITERIOS DE SELECCIÓN

10.1.3 Conservación y mejora de pastos en sistemas de dehesas.

PUNTOS: 9,00

	PUNTOS	
Plan de Gestión Integral de Dehesas oficialmente aprobado	0,00	N
Porcentaje de superficie determinada en Red Natura 2000	0,00	0.0%
Tener suscrito o haber tenido suscrito convenio de colaboración con el proyecto LIFE+	0,00	N
Porcentaje de superficie determinada de la explotación bajo sistemas de producción integrada ganadera o producción ecológica	4,00	100.0%
Porcentaje de carga ganadera con especies rumiantes	3,00	100.0%
Porcentaje de carga ganadera con especies ovina	0,00	0.0%
Pendiente media de la explotación	2,00	14.66%

DETALLE CRITERIOS DE SELECCIÓN

10.1.3 Conservación y mejora de pastos en sistemas de dehesas.

PUNTOS: 9,00

	PUNTOS:		SUP. PROPUESTA (ha)	SUP. CUMPLE (ha)
Plan de Gestión Integral de Dehesas oficialmente aprobado	0,00	N		
Porcentaje de superficie determinada en Red Natura 2000	0,00	0.0%		
REF.	REFERENCIA SIGPAC	CULTIVO	DESCRIPCIÓN CULTIVO	S/R
1600000001745582	14-071-013-00003-0002	62000	PASTOS PERMANENTES DE 5 O MAS AÑOS-SIN VARIEDAD	S
1600000001745584	14-071-013-00003-0006	62000	PASTOS PERMANENTES DE 5 O MAS AÑOS-SIN VARIEDAD	S

	PUNTOS:		SUP. PROPUESTA (ha)	SUP. CUMPLE (ha)
Tener suscrito o haber tenido suscrito convenio de colaboración con el proyecto LIFE+	0,00	N		
Porcentaje de superficie determinada de la explotación bajo sistemas de producción integrada ganadera o producción ecológica	4,00	100.0%		
REF.	REFERENCIA SIGPAC	CULTIVO	DESCRIPCIÓN CULTIVO	S/R
1600000001745582	14-071-013-00003-0002	62000	PASTOS PERMANENTES DE 5 O MAS AÑOS-SIN VARIEDAD	S
1600000001745584	14-071-013-00003-0006	62000	PASTOS PERMANENTES DE 5 O MAS AÑOS-SIN VARIEDAD	S

	PUNTOS:		RUMIANTE	UGMs
Porcentaje de carga ganadera con especies rumiantes	3,00	100.0%		
EXPLORACIÓN	ESPECIE		RUMIANTE	UGMs
ES140290000408	PORCINO		NO	0
ES140710000001	BOVINA		SI	200.01

	PUNTOS:		OVINA	UGMs
Porcentaje de carga ganadera con especies ovina	0,00	0.0%		
EXPLORACIÓN	ESPECIE		OVINA	UGMs
ES140290000408	PORCINO		NO	0
ES140710000001	BOVINA		NO	200.01

	PUNTOS:		PENDIENTE MEDIA (%)	SUP. PROPUESTA (ha)
Pendiente media de la explotación	2,00	14.66%		
REF.	REFERENCIA SIGPAC	CULTIVO	DESCRIPCIÓN CULTIVO	S/R
1600000001745582	14-071-013-00003-0002	62000	PASTOS PERMANENTES DE 5 O MAS AÑOS-SIN VARIEDAD	S
1600000001745584	14-071-013-00003-0006	62000	PASTOS PERMANENTES DE 5 O MAS AÑOS-SIN VARIEDAD	S

<u>APELLIDOS Y NOMBRE / RAZÓN SOCIAL</u>	<u>NIF</u>	<u>EXPEDIENTE</u>	<u>PROPUESTA</u>
LA TERCERA, .S.L.	B11067220	3031256	ADMITIDO
<u>SOLICITA ACTUACIÓN 1</u>	<u>SOLICITA ACTUACIÓN 2</u>	<u>PROPUESTA ACTUACIÓN 2</u>	<u>SOLICITA ACTUACIÓN 3</u>
NO	SI	ADMITIDO	NO

DETALLE DE ACTUACIÓN 2

IMPORTES POR ANUALIDAD

	<u>SUPERFICIE PROPUESTA</u>	<u>SUPERFICIE SUBVENCIONABLE</u>	<u>2016</u>	<u>2017</u>	<u>2018</u>	<u>2019</u>	<u>2020</u>
IMPORTE MÁXIMO	44,76	44,76	4.248,17 €	4.248,17 €	4.248,17 €	4.248,17 €	4.248,17 €
IMPORTE MEDIO DE TRANSFERENCIA (€/ha)			94,91 €	94,91 €	94,91 €	94,91 €	94,91 €

RECINTOS PROPUESTOS

<u>REF.</u>	<u>REFERENCIA SIGPAC</u>	<u>CULTIVO</u>	<u>DESCRIPCIÓN CULTIVO</u>	<u>S/R</u>	<u>PEND. MEDIA (%)</u>	<u>SUP. DEC. (ha)</u>	<u>SUP. BRUTA (ha)</u>	<u>CAP (%)</u>	<u>SUP. NETA (ha)</u>	<u>SUP. DEC. ADMIN. (ha)</u>	<u>SUP. CAMPO (ha)</u>	<u>SUP. CALC. (ha)</u>
160000025902034	14-069-023-00049-0002	62000	PASTOS PERMANENTES DE 5 O MAS AÑOS-SIN VARIEDAD	S	7,30	4,35	4,35	100,00	4,35	4,35		4,35
160000025902035	14-069-023-00049-0003	62000	PASTOS PERMANENTES DE 5 O MAS AÑOS-SIN VARIEDAD	S	18,52	0,33	0,32	100,00	0,32	0,32		0,32
160000025902036	14-069-023-00051-0004	62000	PASTOS PERMANENTES DE 5 O MAS AÑOS-SIN VARIEDAD	S	4,43	0,42	0,42	100,00	0,42	0,42		0,42
160000025902038	14-069-068-00007-0003	62000	PASTOS PERMANENTES DE 5 O MAS AÑOS-SIN VARIEDAD	S	4,62	18,58	18,56	100,00	18,56	18,56		18,56
160000025902045	14-069-023-00051-0001	62000	PASTOS PERMANENTES DE 5 O MAS AÑOS-SIN VARIEDAD	S	5,13	8,21	8,21	100,00	8,21	8,21		8,21
160000025902046	14-069-023-00051-0003	62000	PASTOS PERMANENTES DE 5 O MAS AÑOS-SIN VARIEDAD	S	5,42	0,09	0,09	100,00	0,09	0,09		0,09
160000025902064	14-069-023-00064-0005	62000	PASTOS PERMANENTES DE 5 O MAS AÑOS-SIN VARIEDAD	S	5,76	12,81	12,81	100,00	12,81	12,81		12,81

INCIDENCIAS

INCIDENCIA DESCRIPCIÓN

80866 La superficie que figura en la capa de formación adhesionada para el recinto, es inferior a la superficie por la que se solicita la ayuda para el recinto
 Ref:160000025902035 Recinto:14-069-023-00049-003 Cultivo:62000 PASTOS PERMANENTES DE 5 O MAS AÑOS-SIN VARIEDAD Secano Sup. Dec. Adm.:0,33 Sup. Censo Bruta:0,32
 Ref:160000025902038 Recinto:14-069-068-00007-003 Cultivo:62000 PASTOS PERMANENTES DE 5 O MAS AÑOS-SIN VARIEDAD Secano Sup. Dec. Adm.:18,58 Sup. Censo Bruta:18,56

DETALLE DE SUPERFICIE DE FORMACIÓN ADEHESADA EN EL CENSO DE DEHESAS

<u>REF.</u>	<u>REFERENCIA SIGPAC</u>	<u>SUP. BRUTA (ha)</u>	<u>CAP (%)</u>	<u>SUP. NETA (ha)</u>
160000025902033	14-069-018-00046-0003	23,82	100,00	23,82
160000025902034	14-069-023-00049-0002	4,35	100,00	4,35
160000025902035	14-069-023-00049-0003	0,32	100,00	0,32
160000025902036	14-069-023-00051-0004	0,42	100,00	0,42
160000025902037	14-069-023-00087-0001	1,01	100,00	1,01
160000025902038	14-069-068-00007-0003	18,56	100,00	18,56
160000025902040	14-069-023-00064-0001	0,20	100,00	0,20
160000025902041	14-069-022-00013-0002	13,31	100,00	13,31
160000025902043	14-069-069-00010-0002	47,52	100,00	47,52
160000025902044	14-069-022-00004-0001	103,53	100,00	103,53
160000025902045	14-069-023-00051-0001	8,21	100,00	8,21
160000025902046	14-069-023-00051-0003	0,09	100,00	0,09
160000025902047	14-069-022-00005-0001	12,46	100,00	12,46
160000025902056	14-069-019-00001-0001	24,72	100,00	24,72
160000025902059	14-069-019-00002-0001	0,52	100,00	0,52
160000025902060	14-069-022-00005-0003	3,04	100,00	3,04
160000025902061	14-069-021-00003-0001	2,89	100,00	2,89
160000025902062	14-069-022-00016-0002	0,67	100,00	0,67
160000025902063	14-069-022-00016-0003	0,23	100,00	0,23
160000025902064	14-069-023-00064-0005	12,81	100,00	12,81
160000025902065	14-069-069-00014-0001	7,06	100,00	7,06
160000025902066	14-069-022-00016-0001	1,66	85,00	1,41
TOTAL		287,40		287,15



RESUMEN CRITERIOS DE SELECCIÓN

10.1.3 Conservación y mejora de pastos en sistemas de dehesas. PUNTOS: 4,00

	PUNTOS	
Plan de Gestión Integral de Dehesas oficialmente aprobado	0,00	N
Porcentaje de superficie determinada en Red Natura 2000	0,00	0.0%
Tener suscrito o haber tenido suscrito convenio de colaboración con el proyecto LIFE+	0,00	N
Porcentaje de superficie determinada de la explotación bajo sistemas de producción integrada ganadera o producción ecológica	0,00	0.0%
Porcentaje de carga ganadera con especies rumiantes	3,00	100.0%
Porcentaje de carga ganadera con especies ovina	0,00	0.0%
Pendiente media de la explotación	1,00	5.4%

DETALLE CRITERIOS DE SELECCIÓN

10.1.3 Conservación y mejora de pastos en sistemas de dehesas. PUNTOS: 4,00

Plan de Gestión Integral de Dehesas oficialmente aprobado	PUNTOS: 0,00	N
Porcentaje de superficie determinada en Red Natura 2000	PUNTOS: 0,00	0.0%

REF.	REFERENCIA SIGPAC	CULTIVO	DESCRIPCIÓN CULTIVO	S/R	SUP. PROPUESTA (ha)	SUP. CUMPLE (ha)
160000025902034	14-069-023-00049-0002	62000	PASTOS PERMANENTES DE 5 O MAS AÑOS-SIN VARIEDAD	S	4,35	0,00
160000025902035	14-069-023-00049-0003	62000	PASTOS PERMANENTES DE 5 O MAS AÑOS-SIN VARIEDAD	S	0,32	0,00
160000025902045	14-069-023-00051-0001	62000	PASTOS PERMANENTES DE 5 O MAS AÑOS-SIN VARIEDAD	S	8,21	0,00
160000025902046	14-069-023-00051-0003	62000	PASTOS PERMANENTES DE 5 O MAS AÑOS-SIN VARIEDAD	S	0,09	0,00
160000025902036	14-069-023-00051-0004	62000	PASTOS PERMANENTES DE 5 O MAS AÑOS-SIN VARIEDAD	S	0,42	0,00
160000025902064	14-069-023-00064-0005	62000	PASTOS PERMANENTES DE 5 O MAS AÑOS-SIN VARIEDAD	S	12,81	0,00
160000025902038	14-069-068-00007-0003	62000	PASTOS PERMANENTES DE 5 O MAS AÑOS-SIN VARIEDAD	S	18,56	0,00

Tener suscrito o haber tenido suscrito convenio de colaboración con el proyecto LIFE+	PUNTOS: 0,00	N
Porcentaje de superficie determinada de la explotación bajo sistemas de producción integrada ganadera o producción ecológica	PUNTOS: 0,00	0.0%

REF.	REFERENCIA SIGPAC	CULTIVO	DESCRIPCIÓN CULTIVO	S/R	SUP. PROPUESTA (ha)	SUP. CUMPLE (ha)
160000025902034	14-069-023-00049-0002	62000	PASTOS PERMANENTES DE 5 O MAS AÑOS-SIN VARIEDAD	S	4,35	0,00
160000025902035	14-069-023-00049-0003	62000	PASTOS PERMANENTES DE 5 O MAS AÑOS-SIN VARIEDAD	S	0,32	0,00
160000025902045	14-069-023-00051-0001	62000	PASTOS PERMANENTES DE 5 O MAS AÑOS-SIN VARIEDAD	S	8,21	0,00
160000025902046	14-069-023-00051-0003	62000	PASTOS PERMANENTES DE 5 O MAS AÑOS-SIN VARIEDAD	S	0,09	0,00
160000025902036	14-069-023-00051-0004	62000	PASTOS PERMANENTES DE 5 O MAS AÑOS-SIN VARIEDAD	S	0,42	0,00
160000025902064	14-069-023-00064-0005	62000	PASTOS PERMANENTES DE 5 O MAS AÑOS-SIN VARIEDAD	S	12,81	0,00
160000025902038	14-069-068-00007-0003	62000	PASTOS PERMANENTES DE 5 O MAS AÑOS-SIN VARIEDAD	S	18,56	0,00

Porcentaje de carga ganadera con especies rumiantes	PUNTOS: 3,00	100.0%
---	---------------------	--------

EXPLORACIÓN	ESPECIE	RUMIANTE	UGMs
ES140690000093	BOVINA	SI	69.64
ES140690001545	BOVINA	SI	0.88

Porcentaje de carga ganadera con especies ovina	PUNTOS: 0,00	0.0%
---	---------------------	------

<u>EXPLOTACIÓN</u>	<u>ESPECIE</u>	<u>OVINA</u>	<u>UGMs</u>
ES14069000093	BOVINA	NO	69.64
ES140690001545	BOVINA	NO	0.88

Pendiente media de la explotación

PUNTOS: 1,00 5.4%

<u>REF.</u>	<u>REFERENCIA SIGPAC</u>	<u>CULTIVO</u>	<u>DESCRIPCIÓN CULTIVO</u>	<u>S/R</u>	<u>PENDIENTE MEDIA (%)</u>	<u>SUP. PROPUESTA (ha)</u>
1600000025902034	14-069-023-00049-0002	62000	PASTOS PERMANENTES DE 5 O MAS AÑOS-SIN VARIEDAD	S	7,30	4,35
1600000025902035	14-069-023-00049-0003	62000	PASTOS PERMANENTES DE 5 O MAS AÑOS-SIN VARIEDAD	S	18,52	0,32
1600000025902045	14-069-023-00051-0001	62000	PASTOS PERMANENTES DE 5 O MAS AÑOS-SIN VARIEDAD	S	5,13	8,21
1600000025902046	14-069-023-00051-0003	62000	PASTOS PERMANENTES DE 5 O MAS AÑOS-SIN VARIEDAD	S	5,42	0,09
1600000025902036	14-069-023-00051-0004	62000	PASTOS PERMANENTES DE 5 O MAS AÑOS-SIN VARIEDAD	S	4,43	0,42
1600000025902064	14-069-023-00064-0005	62000	PASTOS PERMANENTES DE 5 O MAS AÑOS-SIN VARIEDAD	S	5,76	12,81
1600000025902038	14-069-068-00007-0003	62000	PASTOS PERMANENTES DE 5 O MAS AÑOS-SIN VARIEDAD	S	4,62	18,56



<u>APELLIDOS Y NOMBRE / RAZÓN SOCIAL</u>	<u>NIF</u>	<u>EXPEDIENTE</u>	<u>PROPUESTA</u>
LAS CUMBRES DE CANALES S.L	B14629067	3041517	ADMITIDO
<u>SOLICITA ACTUACIÓN 1</u>	<u>SOLICITA ACTUACIÓN 2</u>	<u>SOLICITA ACTUACIÓN 3</u>	<u>PROPUESTA ACTUACIÓN 3</u>
NO	NO	SI	ADMITIDO

DETALLE DE ACTUACIÓN 3

IMPORTES POR ANUALIDAD

	<u>SUPERFICIE PROPUESTA</u>	<u>SUPERFICIE SUBVENCIONABLE</u>	<u>2016</u>	<u>2017</u>	<u>2018</u>	<u>2019</u>	<u>2020</u>
IMPORTE MÁXIMO	8,38	8,38	359,00 €	359,00 €	359,00 €	359,00 €	359,00 €
IMPORTE MEDIO DE TRANSFERENCIA (€/ha)			42,84 €	42,84 €	42,84 €	42,84 €	42,84 €

RECINTOS PROPUESTOS

<u>REF.</u>	<u>REFERENCIA SIGPAC</u>	<u>CULTIVO</u>	<u>DESCRIPCIÓN CULTIVO</u>	<u>S/R</u>	<u>PEND. MEDIA (%)</u>	<u>SUP. DEC. (ha)</u>	<u>SUP. BRUTA (ha)</u>	<u>CAP (%)</u>	<u>SUP. NETA (ha)</u>	<u>SUP. DEC. ADMIN. (ha)</u>	<u>SUP. CAMPO (ha)</u>	<u>SUP. CALC. (ha)</u>
160000026019668	14-061-003-00004-0010	62000	PASTOS PERMANENTES DE 5 O MAS AÑOS-SIN VARIEDAD	S	8,01	0,32	0,24	100,00	0,24	0,24		0,24
160000026019670	14-061-003-00004-0006	62000	PASTOS PERMANENTES DE 5 O MAS AÑOS-SIN VARIEDAD	S	26,68	7,99	5,33	25,00	1,33	1,33		1,33
160000026019671	14-061-003-00004-0001	63000	PASTOS DE MENOS DE 5 AÑOS-SIN VARIEDAD	S	15,36	7,86	0,41	100,00	0,41	0,41		0,41
160000026019673	14-061-003-00006-0002	62000	PASTOS PERMANENTES DE 5 O MAS AÑOS-SIN VARIEDAD	S	6,75	0,76	0,22	100,00	0,22	0,22		0,22
160000026019684	14-061-003-00004-0011	62000	PASTOS PERMANENTES DE 5 O MAS AÑOS-SIN VARIEDAD	S	27,78	1,87	0,93	25,00	0,23	0,23		0,23
160000026019686	14-061-003-00004-0013	62000	PASTOS PERMANENTES DE 5 O MAS AÑOS-SIN VARIEDAD	S	24,62	7,93	7,43	35,00	2,60	2,60		2,60
160000026019687	14-061-003-00005-0004	62000	PASTOS PERMANENTES DE 5 O MAS AÑOS-SIN VARIEDAD	S	19,98	3,39	3,25	75,00	2,44	2,44		2,44
160000026019690	14-061-003-00004-0012	62000	PASTOS PERMANENTES DE 5 O MAS AÑOS-SIN VARIEDAD	S	13,64	1,73	1,40	65,00	0,91	0,91		0,91

INCIDENCIAS

INCIDENCIA DESCRIPCIÓN

80866	La superficie que figura en la capa de formación adehesada para el recinto, es inferior a la superficie por la que se solicita la ayuda para el recinto Ref:160000026019668 Recinto:14-061-003-00004-010 Cultivo:62000 PASTOS PERMANENTES DE 5 O MAS AÑOS-SIN VARIEDAD Secano Sup. Dec. Adm.:0,32 Sup. Censo Bruta:0,24 Ref:160000026019670 Recinto:14-061-003-00004-006 Cultivo:62000 PASTOS PERMANENTES DE 5 O MAS AÑOS-SIN VARIEDAD Secano Sup. Dec. Adm.:31,97 Sup. Censo Bruta:5,33 Ref:160000026019671 Recinto:14-061-003-00004-001 Cultivo:63000 PASTOS DE MENOS DE 5 AÑOS-SIN VARIEDAD Secano Sup. Dec. Adm.:7,86 Sup. Censo Bruta:0,41 Ref:160000026019673 Recinto:14-061-003-00006-002 Cultivo:62000 PASTOS PERMANENTES DE 5 O MAS AÑOS-SIN VARIEDAD Secano Sup. Dec. Adm.:0,76 Sup. Censo Bruta:0,22 Ref:160000026019684 Recinto:14-061-003-00004-011 Cultivo:62000 PASTOS PERMANENTES DE 5 O MAS AÑOS-SIN VARIEDAD Secano Sup. Dec. Adm.:7,49 Sup. Censo Bruta:0,93 Ref:160000026019686 Recinto:14-061-003-00004-013 Cultivo:62000 PASTOS PERMANENTES DE 5 O MAS AÑOS-SIN VARIEDAD Secano Sup. Dec. Adm.:22,66 Sup. Censo Bruta:7,43 Ref:160000026019687 Recinto:14-061-003-00005-004 Cultivo:62000 PASTOS PERMANENTES DE 5 O MAS AÑOS-SIN VARIEDAD Secano Sup. Dec. Adm.:4,52 Sup. Censo Bruta:3,25 Ref:160000026019690 Recinto:14-061-003-00004-012 Cultivo:62000 PASTOS PERMANENTES DE 5 O MAS AÑOS-SIN VARIEDAD Secano Sup. Dec. Adm.:2,66 Sup. Censo Bruta:1,4
-------	---



DETALLE DE SUPERFICIE DE FORMACIÓN ADEHESADA EN EL CENSO DE DEHESAS

REF.	REFERENCIA SIGPAC	SUP. BRUTA (ha)	CAP (%)	SUP. NETA (ha)
160000026019660	14-061-003-00004-0001	6,04	100,00	6,04
160000026019661	14-061-003-00004-0001	0,47	100,00	0,47
160000026019662	14-061-003-00004-0001	1,31	100,00	1,31
160000026019663	14-061-003-00006-0005	0,99	100,00	0,99
160000026019664	14-061-003-00005-0003	4,27	100,00	4,27
160000026019665	14-900-089-00001-0008	0,14	0,00	0,00
160000026019667	14-061-003-00004-0001	10,31	100,00	10,31
160000026019668	14-061-003-00004-0010	0,24	100,00	0,24
160000026019669	14-061-003-00004-0009	2,65	0,00	0,00
160000026019670	14-061-003-00004-0006	5,33	25,00	1,33
160000026019671	14-061-003-00004-0001	0,41	100,00	0,41
160000026019672	14-061-003-00004-0001	6,12	100,00	6,12
160000026019673	14-061-003-00006-0002	0,22	100,00	0,22
160000026019674	14-061-003-00006-0001	0,02	100,00	0,02
160000026019675	14-061-003-00006-0003	0,06	0,00	0,00
160000026019676	14-900-089-00001-0001	49,25	55,00	27,08
160000026019677	14-061-003-00005-0002	4,42	0,00	0,00
160000026019678	14-061-003-00005-0003	13,27	100,00	13,27
160000026019680	14-900-089-00001-0006	2,66	0,00	0,00
160000026019681	14-061-003-00005-0003	0,47	100,00	0,47
160000026019683	14-061-003-00004-0014	3,26	100,00	3,26
160000026019684	14-061-003-00004-0011	0,93	25,00	0,23
160000026019685	14-061-003-00005-0003	0,16	100,00	0,16
160000026019686	14-061-003-00004-0013	7,43	35,00	2,60
160000026019687	14-061-003-00005-0004	3,25	75,00	2,44
160000026019688	14-061-003-00005-0009	0,01	100,00	0,01
160000026019689	14-061-003-00005-0003	8,67	100,00	8,67
160000026019690	14-061-003-00004-0012	1,40	65,00	0,91
TOTAL		133,76		90,83

RESUMEN CRITERIOS DE SELECCIÓN

10.1.3 Conservación y mejora de pastos en sistemas de dehesas.

PUNTOS: 14,00

	PUNTOS	
Plan de Gestión Integral de Dehesas oficialmente aprobado	0,00	N
Porcentaje de superficie determinada en Red Natura 2000	4,00	100.0%
Tener suscrito o haber tenido suscrito convenio de colaboración con el proyecto LIFE+	0,00	N
Porcentaje de superficie determinada de la explotación bajo sistemas de producción integrada ganadera o producción ecológica	4,00	100.0%
Porcentaje de carga ganadera con especies rumiantes	3,00	100.0%
Porcentaje de carga ganadera con especies ovina	0,00	0.0%
Pendiente media de la explotación	3,00	21.09%

DETALLE CRITERIOS DE SELECCIÓN

10.1.3 Conservación y mejora de pastos en sistemas de dehesas.

PUNTOS: 14,00

REF.	REFERENCIA SIGPAC	CULTIVO	DESCRIPCIÓN CULTIVO	S/R	SUP. PROPUESTA (ha)	SUP. CUMPLE (ha)
160000026019671	14-061-003-00004-0001	63000	PASTOS DE MENOS DE 5 AÑOS-SIN VARIEDAD	S	0,41	0,41
160000026019670	14-061-003-00004-0006	62000	PASTOS PERMANENTES DE 5 O MAS AÑOS-SIN VARIEDAD	S	1,33	1,33
160000026019668	14-061-003-00004-0010	62000	PASTOS PERMANENTES DE 5 O MAS AÑOS-SIN VARIEDAD	S	0,24	0,24

REF.	REFERENCIA SIGPAC	CULTIVO	DESCRIPCIÓN CULTIVO	S/R	SUP. PROPUESTA (ha)	SUP. CUMPLE (ha)
160000026019684	14-061-003-00004-0011	62000	PASTOS PERMANENTES DE 5 O MAS AÑOS-SIN VARIEDAD	S	0,23	0,23
160000026019690	14-061-003-00004-0012	62000	PASTOS PERMANENTES DE 5 O MAS AÑOS-SIN VARIEDAD	S	0,91	0,91
160000026019686	14-061-003-00004-0013	62000	PASTOS PERMANENTES DE 5 O MAS AÑOS-SIN VARIEDAD	S	2,60	2,60
160000026019687	14-061-003-00005-0004	62000	PASTOS PERMANENTES DE 5 O MAS AÑOS-SIN VARIEDAD	S	2,44	2,44
160000026019673	14-061-003-00006-0002	62000	PASTOS PERMANENTES DE 5 O MAS AÑOS-SIN VARIEDAD	S	0,22	0,22

Tener suscrito o haber tenido suscrito convenio de colaboración con el proyecto LIFE+**PUNTOS:** 0,00 N**Porcentaje de superficie determinada de la explotación bajo sistemas de producción integrada ganadera o producción ecológica****PUNTOS:** 4,00 100.0%

REF.	REFERENCIA SIGPAC	CULTIVO	DESCRIPCIÓN CULTIVO	S/R	SUP. PROPUESTA (ha)	SUP. CUMPLE (ha)
160000026019671	14-061-003-00004-0001	63000	PASTOS DE MENOS DE 5 AÑOS-SIN VARIEDAD	S	0,41	0,41
160000026019670	14-061-003-00004-0006	62000	PASTOS PERMANENTES DE 5 O MAS AÑOS-SIN VARIEDAD	S	1,33	1,33
160000026019668	14-061-003-00004-0010	62000	PASTOS PERMANENTES DE 5 O MAS AÑOS-SIN VARIEDAD	S	0,24	0,24
160000026019684	14-061-003-00004-0011	62000	PASTOS PERMANENTES DE 5 O MAS AÑOS-SIN VARIEDAD	S	0,23	0,23
160000026019690	14-061-003-00004-0012	62000	PASTOS PERMANENTES DE 5 O MAS AÑOS-SIN VARIEDAD	S	0,91	0,91
160000026019686	14-061-003-00004-0013	62000	PASTOS PERMANENTES DE 5 O MAS AÑOS-SIN VARIEDAD	S	2,60	2,60
160000026019687	14-061-003-00005-0004	62000	PASTOS PERMANENTES DE 5 O MAS AÑOS-SIN VARIEDAD	S	2,44	2,44
160000026019673	14-061-003-00006-0002	62000	PASTOS PERMANENTES DE 5 O MAS AÑOS-SIN VARIEDAD	S	0,22	0,22

Porcentaje de carga ganadera con especies rumiantes**PUNTOS:** 3,00 100.0%

EXPLOTACIÓN	ESPECIE	RUMIANTE	UGMs
ES140210000876	BOVINA	SI	20.63
ES140610000252	BOVINA	SI	17.08
ES140610000252	PORCINO	NO	0

Porcentaje de carga ganadera con especies ovina**PUNTOS:** 0,00 0.0%

EXPLOTACIÓN	ESPECIE	OVINA	UGMs
ES140210000876	BOVINA	NO	20.63
ES140610000252	BOVINA	NO	17.08
ES140610000252	PORCINO	NO	0

Pendiente media de la explotación**PUNTOS:** 3,00 21.09%

REF.	REFERENCIA SIGPAC	CULTIVO	DESCRIPCIÓN CULTIVO	S/R	PENDIENTE MEDIA (%)	SUP. PROPUESTA (ha)
160000026019671	14-061-003-00004-0001	63000	PASTOS DE MENOS DE 5 AÑOS-SIN VARIEDAD	S	15,36	0,41
160000026019670	14-061-003-00004-0006	62000	PASTOS PERMANENTES DE 5 O MAS AÑOS-SIN VARIEDAD	S	26,68	1,33
160000026019668	14-061-003-00004-0010	62000	PASTOS PERMANENTES DE 5 O MAS AÑOS-SIN VARIEDAD	S	8,01	0,24
160000026019684	14-061-003-00004-0011	62000	PASTOS PERMANENTES DE 5 O MAS AÑOS-SIN VARIEDAD	S	27,78	0,23
160000026019690	14-061-003-00004-0012	62000	PASTOS PERMANENTES DE 5 O MAS AÑOS-SIN VARIEDAD	S	13,64	0,91
160000026019686	14-061-003-00004-0013	62000	PASTOS PERMANENTES DE 5 O MAS AÑOS-SIN VARIEDAD	S	24,62	2,60
160000026019687	14-061-003-00005-0004	62000	PASTOS PERMANENTES DE 5 O MAS AÑOS-SIN VARIEDAD	S	19,98	2,44

<u>REF.</u>	<u>REFERENCIA SIGPAC</u>	<u>CULTIVO</u>	<u>DESCRIPCIÓN CULTIVO</u>	<u>S/R</u>	<u>PENDIENTE MEDIA (%)</u>	<u>SUP. PROPUESTA (ha)</u>
160000026019673	14-061-003-00006-0002	62000	PASTOS PERMANENTES DE 5 O MAS AÑOS-SIN VARIEDAD	S	6,75	0,22



<u>APELLIDOS Y NOMBRE / RAZÓN SOCIAL</u>	<u>NIF</u>	<u>EXPEDIENTE</u>	<u>PROPUESTA</u>
LASTRUM SERVICIOS Y EXPLOTACIONES S.L.	B14741839	3043965	ADMITIDO
<u>SOLICITA ACTUACIÓN 1</u>	<u>SOLICITA ACTUACIÓN 2</u>	<u>SOLICITA ACTUACIÓN 3</u>	<u>PROPUESTA ACTUACIÓN 3</u>
NO	NO	SI	ADMITIDO

DETALLE DE ACTUACIÓN 3

IMPORTE POR ANUALIDAD

	<u>SUPERFICIE PROPUESTA</u>	<u>SUPERFICIE SUBVENCIONABLE</u>	<u>2016</u>	<u>2017</u>	<u>2018</u>	<u>2019</u>	<u>2020</u>
IMPORTE MÁXIMO	24,02	13,51	578,77 €	578,77 €	578,77 €	578,77 €	578,77 €
IMPORTE MEDIO DE TRANSFERENCIA (€/ha)			24,10 €	24,10 €	24,10 €	24,10 €	24,10 €

RECINTOS PROPUESTOS

<u>REF.</u>	<u>REFERENCIA SIGPAC</u>	<u>CULTIVO</u>	<u>DESCRIPCIÓN CULTIVO</u>	<u>S/R</u>	<u>PEND. MEDIA (%)</u>	<u>SUP. DEC. (ha)</u>	<u>SUP. BRUTA (ha)</u>	<u>CAP (%)</u>	<u>SUP. NETA (ha)</u>	<u>SUP. DEC. ADMIN. (ha)</u>	<u>SUP. CAMPO (ha)</u>	<u>SUP. CALC. (ha)</u>
1600000026337875	14-073-007-00045-0001	62000	PASTOS PERMANENTES DE 5 O MAS AÑOS-SIN VARIEDAD	S	23,38	9,48	12,44	45,00	5,60	5,60		5,60
1600000026337879	14-073-013-00002-0020	62000	PASTOS PERMANENTES DE 5 O MAS AÑOS-SIN VARIEDAD	S	18,87	3,22	6,02	25,00	1,50	1,50		1,50
1600000026337881	14-073-007-00046-0002	62000	PASTOS PERMANENTES DE 5 O MAS AÑOS-SIN VARIEDAD	S	15,78	4,61	5,83	75,00	4,37	4,37		4,37
1600000026337887	14-073-007-00111-0001	63000	PASTOS DE MENOS DE 5 AÑOS-SIN VARIEDAD	S	14,10	1,23	1,20	100,00	1,20	1,20		1,20
1600000026337895	14-073-007-00111-0006	63000	PASTOS DE MENOS DE 5 AÑOS-SIN VARIEDAD	S	10,14	17,71	7,27	100,00	7,27	7,27		7,27
1600000026337903	14-073-007-00105-0001	63000	PASTOS DE MENOS DE 5 AÑOS-SIN VARIEDAD	S	14,89	3,27	3,27	100,00	3,27	3,27		3,27
1600000026337904	14-073-007-00061-0003	62000	PASTOS PERMANENTES DE 5 O MAS AÑOS-SIN VARIEDAD	S	21,67	0,83	0,81	100,00	0,81	0,81		0,81

INCIDENCIAS

INCIDENCIA DESCRIPCIÓN

- 80864 Superficie máxima determinada superior al 50% de la superficie de formación adhesionada total de la dehesa
Ref: Recinto:---- Cultivo: - Sup. Resuelta:24,02 Sup. Formación Adhesionada Total:27,02
- 80866 La superficie que figura en la capa de formación adhesionada para el recinto, es inferior a la superficie por la que se solicita la ayuda para el recinto
Ref:1600000026337875 Recinto:14-073-007-00045-001 Cultivo:62000 PASTOS PERMANENTES DE 5 O MAS AÑOS-SIN VARIEDAD Secano Sup. Dec. Adm.:21,07 Sup. Censo Bruta:12,44
Ref:1600000026337879 Recinto:14-073-013-00002-020 Cultivo:62000 PASTOS PERMANENTES DE 5 O MAS AÑOS-SIN VARIEDAD Secano Sup. Dec. Adm.:12,87 Sup. Censo Bruta:6,02
Ref:1600000026337881 Recinto:14-073-007-00046-002 Cultivo:62000 PASTOS PERMANENTES DE 5 O MAS AÑOS-SIN VARIEDAD Secano Sup. Dec. Adm.:6,15 Sup. Censo Bruta:5,83
Ref:1600000026337887 Recinto:14-073-007-00111-001 Cultivo:63000 PASTOS DE MENOS DE 5 AÑOS-SIN VARIEDAD Secano Sup. Dec. Adm.:1,23 Sup. Censo Bruta:1,2
Ref:1600000026337895 Recinto:14-073-007-00111-006 Cultivo:63000 PASTOS DE MENOS DE 5 AÑOS-SIN VARIEDAD Secano Sup. Dec. Adm.:17,71 Sup. Censo Bruta:7,27
Ref:1600000026337904 Recinto:14-073-007-00061-003 Cultivo:62000 PASTOS PERMANENTES DE 5 O MAS AÑOS-SIN VARIEDAD Secano Sup. Dec. Adm.:0,83 Sup. Censo Bruta:0,81



DETALLE DE SUPERFICIE DE FORMACIÓN ADEHESADA EN EL CENSO DE DEHESAS

REF.	REFERENCIA SIGPAC	SUP. BRUTA (ha)	CAP (%)	SUP. NETA (ha)
160000026337875	14-073-007-00045-0001	12,44	45,00	5,60
160000026337876	14-073-013-00002-0017	9,59	0,00	0,00
160000026337878	14-073-007-00050-0001	0,01	0,00	0,00
160000026337879	14-073-013-00002-0020	6,02	25,00	1,50
160000026337880	14-073-019-00006-0001	0,63	65,00	0,41
160000026337881	14-073-007-00046-0002	5,83	75,00	4,37
160000026337883	14-073-007-00045-0005	0,01	0,00	0,00
160000026337884	14-073-007-00051-0002	0,07	55,00	0,04
160000026337885	14-073-013-00002-0021	0,08	0,00	0,00
160000026337887	14-073-007-00111-0001	1,20	100,00	1,20
160000026337888	14-073-007-00046-0001	0,99	0,00	0,00
160000026337889	14-073-007-00052-0005	0,02	65,00	0,01
160000026337890	14-073-007-00061-0001	0,19	0,00	0,00
160000026337891	14-073-013-00002-0019	0,73	45,00	0,33
160000026337892	14-073-007-00052-0002	0,03	0,00	0,00
160000026337893	14-073-007-00061-0002	0,04	0,00	0,00
160000026337894	14-073-007-00111-0004	1,98	75,00	1,49
160000026337895	14-073-007-00111-0006	7,27	100,00	7,27
160000026337896	14-073-007-00060-0006	0,10	100,00	0,10
160000026337898	14-073-007-00055-0001	0,15	55,00	0,08
160000026337899	14-073-013-00002-0014	0,03	0,00	0,00
160000026337900	14-073-007-00060-0005	0,63	35,00	0,22
160000026337901	14-073-013-00002-0001	26,80	0,00	0,00
160000026337902	14-073-007-00052-0001	1,27	25,00	0,32
160000026337903	14-073-007-00105-0001	3,27	100,00	3,27
160000026337904	14-073-007-00061-0003	0,81	100,00	0,81
TOTAL		80,19		27,02

RESUMEN CRITERIOS DE SELECCIÓN

10.1.3 Conservación y mejora de pastos en sistemas de dehesas. PUNTOS: 9,00

	PUNTOS	
Plan de Gestión Integral de Dehesas oficialmente aprobado	0,00	N
Porcentaje de superficie determinada en Red Natura 2000	4,00	100.0%
Tener suscrito o haber tenido suscrito convenio de colaboración con el proyecto LIFE+	0,00	N
Porcentaje de superficie determinada de la explotación bajo sistemas de producción integrada ganadera o producción ecológica	0,00	0.0%
Porcentaje de carga ganadera con especies rumiantes	2,00	78.33%
Porcentaje de carga ganadera con especies ovina	0,00	0.0%
Pendiente media de la explotación	3,00	16.03%

DETALLE CRITERIOS DE SELECCIÓN

10.1.3 Conservación y mejora de pastos en sistemas de dehesas. PUNTOS: 9,00

REF.	REFERENCIA SIGPAC	CULTIVO	DESCRIPCIÓN CULTIVO	S/R	PUNTOS:	SUP. PROPUESTA (ha)	SUP. CUMPLE (ha)
160000026337875	14-073-007-00045-0001	62000	PASTOS PERMANENTES DE 5 O MAS AÑOS-SIN VARIEDAD	S	0,00	5,60	5,60
160000026337881	14-073-007-00046-0002	62000	PASTOS PERMANENTES DE 5 O MAS AÑOS-SIN VARIEDAD	S	4,00	4,37	4,37
160000026337904	14-073-007-00061-0003	62000	PASTOS PERMANENTES DE 5 O MAS AÑOS-SIN VARIEDAD	S		0,81	0,81
160000026337903	14-073-007-00105-0001	63000	PASTOS DE MENOS DE 5 AÑOS-SIN VARIEDAD	S		3,27	3,27
160000026337887	14-073-007-00111-0001	63000	PASTOS DE MENOS DE 5 AÑOS-SIN VARIEDAD	S		1,20	1,20

REF.	REFERENCIA SIGPAC	CULTIVO	DESCRIPCIÓN CULTIVO	S/R	SUP. PROPUESTA (ha)	SUP. CUMPLE (ha)
160000026337895	14-073-007-00111-0006	63000	PASTOS DE MENOS DE 5 AÑOS-SIN VARIEDAD	S	7,27	7,27
160000026337879	14-073-013-00002-0020	62000	PASTOS PERMANENTES DE 5 O MAS AÑOS-SIN VARIEDAD	S	1,50	1,50

Tener suscrito o haber tenido suscrito convenio de colaboración con el proyecto LIFE+ PUNTOS: 0,00 N

Porcentaje de superficie determinada de la explotación bajo sistemas de producción integrada ganadera o producción ecológica PUNTOS: 0,00 0.0%

REF.	REFERENCIA SIGPAC	CULTIVO	DESCRIPCIÓN CULTIVO	S/R	SUP. PROPUESTA (ha)	SUP. CUMPLE (ha)
160000026337875	14-073-007-00045-0001	62000	PASTOS PERMANENTES DE 5 O MAS AÑOS-SIN VARIEDAD	S	5,60	0,00
160000026337881	14-073-007-00046-0002	62000	PASTOS PERMANENTES DE 5 O MAS AÑOS-SIN VARIEDAD	S	4,37	0,00
160000026337904	14-073-007-00061-0003	62000	PASTOS PERMANENTES DE 5 O MAS AÑOS-SIN VARIEDAD	S	0,81	0,00
160000026337903	14-073-007-00105-0001	63000	PASTOS DE MENOS DE 5 AÑOS-SIN VARIEDAD	S	3,27	0,00
160000026337887	14-073-007-00111-0001	63000	PASTOS DE MENOS DE 5 AÑOS-SIN VARIEDAD	S	1,20	0,00
160000026337895	14-073-007-00111-0006	63000	PASTOS DE MENOS DE 5 AÑOS-SIN VARIEDAD	S	7,27	0,00
160000026337879	14-073-013-00002-0020	62000	PASTOS PERMANENTES DE 5 O MAS AÑOS-SIN VARIEDAD	S	1,50	0,00

Porcentaje de carga ganadera con especies rumiantes PUNTOS: 2,00 78.33%


EXLOTACIÓN	ESPECIE	RUMIANTE	UGMs
ES140730000273	CAPRINA	SI	18.29
ES140730000273	PORCINO	NO	14.87
ES140730009030	CAPRINA	SI	35.45

Porcentaje de carga ganadera con especies ovina PUNTOS: 0,00 0.0%

EXLOTACIÓN	ESPECIE	OVINA	UGMs
ES140730000273	CAPRINA	NO	18.29
ES140730000273	PORCINO	NO	14.87
ES140730009030	CAPRINA	NO	35.45

Pendiente media de la explotación PUNTOS: 3,00 16.03%

REF.	REFERENCIA SIGPAC	CULTIVO	DESCRIPCIÓN CULTIVO	S/R	PENDIENTE MEDIA (%)	SUP. PROPUESTA (ha)
160000026337875	14-073-007-00045-0001	62000	PASTOS PERMANENTES DE 5 O MAS AÑOS-SIN VARIEDAD	S	23,38	5,60
160000026337881	14-073-007-00046-0002	62000	PASTOS PERMANENTES DE 5 O MAS AÑOS-SIN VARIEDAD	S	15,78	4,37
160000026337904	14-073-007-00061-0003	62000	PASTOS PERMANENTES DE 5 O MAS AÑOS-SIN VARIEDAD	S	21,67	0,81
160000026337903	14-073-007-00105-0001	63000	PASTOS DE MENOS DE 5 AÑOS-SIN VARIEDAD	S	14,89	3,27
160000026337887	14-073-007-00111-0001	63000	PASTOS DE MENOS DE 5 AÑOS-SIN VARIEDAD	S	14,10	1,20
160000026337895	14-073-007-00111-0006	63000	PASTOS DE MENOS DE 5 AÑOS-SIN VARIEDAD	S	10,14	7,27
160000026337879	14-073-013-00002-0020	62000	PASTOS PERMANENTES DE 5 O MAS AÑOS-SIN VARIEDAD	S	18,87	1,50



<u>APELLIDOS Y NOMBRE / RAZÓN SOCIAL</u>	<u>NIF</u>	<u>EXPEDIENTE</u>	<u>PROPUESTA</u>
LEAL ROMERO JUAN RAFAEL	30494046W	3043636	ADMITIDO
<u>SOLICITA ACTUACIÓN 1</u>	<u>SOLICITA ACTUACIÓN 2</u>	<u>SOLICITA ACTUACIÓN 3</u>	<u>PROPUESTA ACTUACIÓN 3</u>
NO	NO	SI	ADMITIDO

DETALLE DE ACTUACIÓN 3

IMPORTES POR ANUALIDAD

	<u>SUPERFICIE PROPUESTA</u>	<u>SUPERFICIE SUBVENCIONABLE</u>	<u>2016</u>	<u>2017</u>	<u>2018</u>	<u>2019</u>	<u>2020</u>
IMPORTE MÁXIMO	33,43	33,43	1.432,14 €	1.432,14 €	1.432,14 €	1.432,14 €	1.432,14 €
IMPORTE MEDIO DE TRANSFERENCIA (€/ha)			42,84 €	42,84 €	42,84 €	42,84 €	42,84 €

RECINTOS PROPUESTOS

<u>REF.</u>	<u>REFERENCIA SIGPAC</u>	<u>CULTIVO</u>	<u>DESCRIPCIÓN CULTIVO</u>	<u>S/R</u>	<u>PEND. MEDIA (%)</u>	<u>SUP. DEC. (ha)</u>	<u>SUP. BRUTA (ha)</u>	<u>CAP (%)</u>	<u>SUP. NETA (ha)</u>	<u>SUP. DEC. ADMIN. (ha)</u>	<u>SUP. CAMPO (ha)</u>	<u>SUP. CALC. (ha)</u>
1600000026250721	14-069-052-00036-0001	62000	PASTOS PERMANENTES DE 5 O MAS AÑOS-SIN VARIEDAD	S	22,24	6,33	7,22	85,00	6,14	6,14		6,14
1600000026250725	14-069-052-00041-0001	62000	PASTOS PERMANENTES DE 5 O MAS AÑOS-SIN VARIEDAD	S	29,86	12,33	14,15	85,00	12,03	12,03		12,03
1600000026250728	14-069-038-00001-0001	62000	PASTOS PERMANENTES DE 5 O MAS AÑOS-SIN VARIEDAD	S	15,87	1,60	1,60	100,00	1,60	1,60		1,60
1600000026250735	14-069-037-00022-0001	62000	PASTOS PERMANENTES DE 5 O MAS AÑOS-SIN VARIEDAD	S	20,53	18,66	16,07	85,00	13,66	13,66		13,66


INCIDENCIAS

INCIDENCIA DESCRIPCIÓN

80866 La superficie que figura en la capa de formación adhesionada para el recinto, es inferior a la superficie por la que se solicita la ayuda para el recinto
 Ref:1600000026250721 Recinto:14-069-052-00036-001 Cultivo:62000 PASTOS PERMANENTES DE 5 O MAS AÑOS-SIN VARIEDAD Secano Sup. Dec. Adm.:7,45 Sup. Censo Bruta:7,22
 Ref:1600000026250725 Recinto:14-069-052-00041-001 Cultivo:62000 PASTOS PERMANENTES DE 5 O MAS AÑOS-SIN VARIEDAD Secano Sup. Dec. Adm.:14,5 Sup. Censo Bruta:14,15
 Ref:1600000026250735 Recinto:14-069-037-00022-001 Cultivo:62000 PASTOS PERMANENTES DE 5 O MAS AÑOS-SIN VARIEDAD Secano Sup. Dec. Adm.:21,95 Sup. Censo Bruta:16,07

DETALLE DE SUPERFICIE DE FORMACIÓN ADEHESADA EN EL CENSO DE DEHESAS

<u>REF.</u>	<u>REFERENCIA SIGPAC</u>	<u>SUP. BRUTA (ha)</u>	<u>CAP (%)</u>	<u>SUP. NETA (ha)</u>
1600000026250714	14-069-036-00008-0001	21,30	75,00	15,98
1600000026250715	14-069-052-00036-0005	0,20	100,00	0,20
1600000026250716	14-069-052-00036-0007	0,81	75,00	0,60
1600000026250717	14-069-052-00036-0002	2,37	100,00	2,37
1600000026250718	14-069-052-00036-0010	0,10	100,00	0,10
1600000026250719	14-069-052-00036-0010	0,20	100,00	0,20
1600000026250720	14-069-037-00022-0015	0,01	0,00	0,00
1600000026250721	14-069-052-00036-0001	7,22	85,00	6,14
1600000026250722	14-069-052-00036-0012	12,42	75,00	9,31
1600000026250723	14-069-052-00036-0009	0,60	100,00	0,60
1600000026250724	14-069-037-00022-0012	0,07	100,00	0,07
1600000026250725	14-069-052-00041-0001	14,15	85,00	12,03
1600000026250727	14-069-052-00036-0004	0,04	0,00	0,00
1600000026250728	14-069-038-00001-0001	1,60	100,00	1,60
1600000026250729	14-069-037-00022-0014	2,96	100,00	2,96
1600000026250730	14-069-052-00036-0001	17,12	85,00	14,55
1600000026250731	14-069-052-00036-0011	0,03	100,00	0,03
1600000026250732	14-069-037-00022-0001	4,46	85,00	3,79
1600000026250733	14-069-052-00036-0014	1,65	100,00	1,65
1600000026250734	14-069-037-00022-0013	1,58	100,00	1,58
1600000026250735	14-069-037-00022-0001	16,07	85,00	13,66
1600000026250736	14-069-036-00008-0002	0,23	85,00	0,20
1600000026250737	14-069-052-00036-0006	0,66	100,00	0,66
TOTAL		105,85		88,28



RESUMEN CRITERIOS DE SELECCIÓN

10.1.3 Conservación y mejora de pastos en sistemas de dehesas. PUNTOS: 8,00

	PUNTOS	
Plan de Gestión Integral de Dehesas oficialmente aprobado	0,00	N
Porcentaje de superficie determinada en Red Natura 2000	0,00	0.0%
Tener suscrito o haber tenido suscrito convenio de colaboración con el proyecto LIFE+	0,00	N
Porcentaje de superficie determinada de la explotación bajo sistemas de producción integrada ganadera o producción ecológica	4,00	100.0%
Porcentaje de carga ganadera con especies rumiantes	1,00	73.98%
Porcentaje de carga ganadera con especies ovina	0,00	0.0%
Pendiente media de la explotación	3,00	23.98%

DETALLE CRITERIOS DE SELECCIÓN

10.1.3 Conservación y mejora de pastos en sistemas de dehesas. PUNTOS: 8,00

Plan de Gestión Integral de Dehesas oficialmente aprobado	PUNTOS:	0,00	N
Porcentaje de superficie determinada en Red Natura 2000	PUNTOS:	0,00	0.0%

REF.	REFERENCIA SIGPAC	CULTIVO	DESCRIPCIÓN CULTIVO	S/R	SUP. PROPUESTA (ha)	SUP. CUMPLE (ha)
1600000026250735	14-069-037-00022-0001	62000	PASTOS PERMANENTES DE 5 O MAS AÑOS-SIN VARIEDAD	S	13,66	0,00
1600000026250728	14-069-038-00001-0001	62000	PASTOS PERMANENTES DE 5 O MAS AÑOS-SIN VARIEDAD	S	1,60	0,00
1600000026250721	14-069-052-00036-0001	62000	PASTOS PERMANENTES DE 5 O MAS AÑOS-SIN VARIEDAD	S	6,14	0,00
1600000026250725	14-069-052-00041-0001	62000	PASTOS PERMANENTES DE 5 O MAS AÑOS-SIN VARIEDAD	S	12,03	0,00

Tener suscrito o haber tenido suscrito convenio de colaboración con el proyecto LIFE+	PUNTOS:	0,00	N
Porcentaje de superficie determinada de la explotación bajo sistemas de producción integrada ganadera o producción ecológica	PUNTOS:	4,00	100.0%

REF.	REFERENCIA SIGPAC	CULTIVO	DESCRIPCIÓN CULTIVO	S/R	SUP. PROPUESTA (ha)	SUP. CUMPLE (ha)
1600000026250735	14-069-037-00022-0001	62000	PASTOS PERMANENTES DE 5 O MAS AÑOS-SIN VARIEDAD	S	13,66	13,66
1600000026250728	14-069-038-00001-0001	62000	PASTOS PERMANENTES DE 5 O MAS AÑOS-SIN VARIEDAD	S	1,60	1,60
1600000026250721	14-069-052-00036-0001	62000	PASTOS PERMANENTES DE 5 O MAS AÑOS-SIN VARIEDAD	S	6,14	6,14
1600000026250725	14-069-052-00041-0001	62000	PASTOS PERMANENTES DE 5 O MAS AÑOS-SIN VARIEDAD	S	12,03	12,03

Porcentaje de carga ganadera con especies rumiantes	PUNTOS:	1,00	73.98%
---	---------	------	--------

EXPLORACIÓN	ESPECIE	RUMIANTE	UGMs
ES140690000005	BOVINA	SI	26.5
ES140690000005	CAPRINA	SI	0
ES140690000005	PORCINO	NO	2.73
ES140690000217	BOVINA	SI	24.68
ES140690000217	PORCINO	NO	15.26

Porcentaje de carga ganadera con especies ovina	PUNTOS:	0,00	0.0%
---	---------	------	------

EXPLORACIÓN	ESPECIE	OVINA	UGMs
ES140690000005	BOVINA	NO	26.5
ES140690000005	CAPRINA	NO	0
ES140690000005	PORCINO	NO	2.73

<u>EXPLOTACIÓN</u>	<u>ESPECIE</u>	<u>OVINA</u>	<u>UGMs</u>
ES140690000217	BOVINA	NO	24.68
ES140690000217	PORCINO	NO	15.26

Pendiente media de la explotación

PUNTOS: 3,00 23.98%

<u>REF.</u>	<u>REFERENCIA SIGPAC</u>	<u>CULTIVO</u>	<u>DESCRIPCIÓN CULTIVO</u>	<u>S/R</u>	<u>PENDIENTE MEDIA (%)</u>	<u>SUP. PROPUESTA (ha)</u>
1600000026250735	14-069-037-00022-0001	62000	PASTOS PERMANENTES DE 5 O MAS AÑOS-SIN VARIEDAD	S	20,53	13,66
1600000026250728	14-069-038-00001-0001	62000	PASTOS PERMANENTES DE 5 O MAS AÑOS-SIN VARIEDAD	S	15,87	1,60
1600000026250721	14-069-052-00036-0001	62000	PASTOS PERMANENTES DE 5 O MAS AÑOS-SIN VARIEDAD	S	22,24	6,14
1600000026250725	14-069-052-00041-0001	62000	PASTOS PERMANENTES DE 5 O MAS AÑOS-SIN VARIEDAD	S	29,86	12,03



<u>APELLIDOS Y NOMBRE / RAZÓN SOCIAL</u>	<u>NIF</u>	<u>EXPEDIENTE</u>	<u>PROPUESTA</u>
LOPEZ BAENA MARIA CARMEN	80130800L	3043645	ADMITIDO
<u>SOLICITA ACTUACIÓN 1</u>	<u>SOLICITA ACTUACIÓN 2</u>	<u>SOLICITA ACTUACIÓN 3</u>	<u>PROPUESTA ACTUACIÓN 3</u>
NO	NO	SI	ADMITIDO

DETALLE DE ACTUACIÓN 3

IMPORTES POR ANUALIDAD

	<u>SUPERFICIE PROPUESTA</u>	<u>SUPERFICIE SUBVENCIONABLE</u>	<u>2016</u>	<u>2017</u>	<u>2018</u>	<u>2019</u>	<u>2020</u>
IMPORTE MÁXIMO	14,61	14,61	625,89 €	625,89 €	625,89 €	625,89 €	625,89 €
IMPORTE MEDIO DE TRANSFERENCIA (€/ha)			42,84 €	42,84 €	42,84 €	42,84 €	42,84 €

RECINTOS PROPUESTOS

<u>REF.</u>	<u>REFERENCIA SIGPAC</u>	<u>CULTIVO</u>	<u>DESCRIPCIÓN CULTIVO</u>	<u>S/R</u>	<u>PEND. MEDIA (%)</u>	<u>SUP. DEC. (ha)</u>	<u>SUP. BRUTA (ha)</u>	<u>CAP (%)</u>	<u>SUP. NETA (ha)</u>	<u>SUP. DEC. ADMIN. (ha)</u>	<u>SUP. CAMPO (ha)</u>	<u>SUP. CALC. (ha)</u>
160000026188512	14-069-070-00002-0007	62000	PASTOS PERMANENTES DE 5 O MAS AÑOS-SIN VARIEDAD	S	4,90	0,72	0,72	100,00	0,72	0,72		0,72
160000026188514	14-069-070-00002-0003	62000	PASTOS PERMANENTES DE 5 O MAS AÑOS-SIN VARIEDAD	S	3,98	14,04	13,89	100,00	13,89	13,89		13,89

INCIDENCIAS

INCIDENCIA DESCRIPCIÓN

80866 La superficie que figura en la capa de formación adhesionada para el recinto, es inferior a la superficie por la que se solicita la ayuda para el recinto
Ref:160000026188514 Recinto:14-069-070-00002-0003 Cultivo:62000 PASTOS PERMANENTES DE 5 O MAS AÑOS-SIN VARIEDAD
Secano Sup. Dec. Adm.:14,04 Sup. Censo Bruta:13,89

DETALLE DE SUPERFICIE DE FORMACIÓN ADEHESADA EN EL CENSO DE DEHESAS

<u>REF.</u>	<u>REFERENCIA SIGPAC</u>	<u>SUP. BRUTA (ha)</u>	<u>CAP (%)</u>	<u>SUP. NETA (ha)</u>
160000026188502	14-069-070-00001-0003	0,03	100,00	0,03
160000026188503	14-069-070-00002-0003	0,31	100,00	0,31
160000026188504	14-069-070-00008-0004	16,42	100,00	16,42
160000026188505	14-069-070-00012-0002	5,62	100,00	5,62
160000026188506	14-069-070-00012-0005	2,03	100,00	2,03
160000026188507	14-069-070-00008-0001	0,11	100,00	0,11
160000026188508	14-069-070-00008-0005	2,15	100,00	2,15
160000026188509	14-069-070-00008-0007	0,31	100,00	0,31
160000026188510	14-069-070-00012-0004	0,91	100,00	0,91
160000026188511	14-069-070-00012-0002	1,87	100,00	1,87
160000026188512	14-069-070-00002-0007	0,72	100,00	0,72
160000026188513	14-069-070-00002-0007	0,23	100,00	0,23
160000026188514	14-069-070-00002-0003	13,89	100,00	13,89
160000026188515	14-069-070-00002-0005	0,19	85,00	0,16
160000026188516	14-069-070-00002-0003	0,56	100,00	0,56
160000026188517	14-069-070-00002-0009	5,00	100,00	5,00
TOTAL		50,35		50,32

RESUMEN CRITERIOS DE SELECCIÓN

10.1.3 Conservación y mejora de pastos en sistemas de dehesas.

PUNTOS: 6,95

	<u>PUNTOS</u>	
Plan de Gestión Integral de Dehesas oficialmente aprobado	0,00	N
Porcentaje de superficie determinada en Red Natura 2000	0,00	0.0%
Tener suscrito o haber tenido suscrito convenio de colaboración con el proyecto LIFE+	0,00	N
Porcentaje de superficie determinada de la explotación bajo sistemas de producción integrada ganadera o producción ecológica	3,95	95.07%
Porcentaje de carga ganadera con especies rumiantes	2,00	90.93%
Porcentaje de carga ganadera con especies ovina	0,00	0.0%
Pendiente media de la explotación	1,00	4.03%

DETALLE CRITERIOS DE SELECCIÓN

10.1.3 Conservación y mejora de pastos en sistemas de dehesas.

PUNTOS: 6,95

Plan de Gestión Integral de Dehesas oficialmente aprobado

PUNTOS: 0,00 N

Porcentaje de superficie determinada en Red Natura 2000

PUNTOS: 0,00 0.0%

REF.	REFERENCIA SIGPAC	CULTIVO	DESCRIPCIÓN CULTIVO	S/R	SUP. PROPUESTA (ha)	SUP. CUMPLE (ha)
160000026188514	14-069-070-00002-0003	62000	PASTOS PERMANENTES DE 5 O MAS AÑOS-SIN VARIEDAD	S	13,89	0,00
160000026188512	14-069-070-00002-0007	62000	PASTOS PERMANENTES DE 5 O MAS AÑOS-SIN VARIEDAD	S	0,72	0,00

Tener suscrito o haber tenido suscrito convenio de colaboración con el proyecto LIFE+

PUNTOS: 0,00 N

Porcentaje de superficie determinada de la explotación bajo sistemas de producción integrada ganadera o producción ecológica

PUNTOS: 3,95 95.07%

REF.	REFERENCIA SIGPAC	CULTIVO	DESCRIPCIÓN CULTIVO	S/R	SUP. PROPUESTA (ha)	SUP. CUMPLE (ha)
160000026188514	14-069-070-00002-0003	62000	PASTOS PERMANENTES DE 5 O MAS AÑOS-SIN VARIEDAD	S	13,89	13,89
160000026188512	14-069-070-00002-0007	62000	PASTOS PERMANENTES DE 5 O MAS AÑOS-SIN VARIEDAD	S	0,72	0,00

Porcentaje de carga ganadera con especies rumiantes

PUNTOS: 2,00 90.93%

EXPLOTACIÓN	ESPECIE	RUMIANTE	UGMs
ES140690000316	BOVINA	SI	49.76
ES140690000316	PORCINO	NO	4.97

Porcentaje de carga ganadera con especies ovina

PUNTOS: 0,00 0.0%

EXPLOTACIÓN	ESPECIE	OVINA	UGMs
ES140690000316	BOVINA	NO	49.76
ES140690000316	PORCINO	NO	4.97

Pendiente media de la explotación

PUNTOS: 1,00 4.03%

REF.	REFERENCIA SIGPAC	CULTIVO	DESCRIPCIÓN CULTIVO	S/R	PENDIENTE MEDIA (%)	SUP. PROPUESTA (ha)
160000026188514	14-069-070-00002-0003	62000	PASTOS PERMANENTES DE 5 O MAS AÑOS-SIN VARIEDAD	S	3,98	13,89
160000026188512	14-069-070-00002-0007	62000	PASTOS PERMANENTES DE 5 O MAS AÑOS-SIN VARIEDAD	S	4,90	0,72



<u>APELLIDOS Y NOMBRE / RAZÓN SOCIAL</u>	<u>NIF</u>	<u>EXPEDIENTE</u>	<u>PROPUESTA</u>
LOPEZ CAÑUELO CATALINA SANDALIA	75704172V	3039233	INADMITIDO
<u>SOLICITA ACTUACIÓN 1</u>	<u>SOLICITA ACTUACIÓN 2</u>	<u>PROPUESTA ACTUACIÓN 2</u>	<u>SOLICITA ACTUACIÓN 3</u>
NO	SI	INADMITIDO	NO

DETALLE DE ACTUACIÓN 2

IMPORTES POR ANUALIDAD

	<u>SUPERFICIE PROPUESTA</u>	<u>SUPERFICIE SUBVENCIONABLE</u>	<u>2016</u>	<u>2017</u>	<u>2018</u>	<u>2019</u>	<u>2020</u>
IMPORTE MÁXIMO	0,00	0,00	0,00 €	0,00 €	0,00 €	0,00 €	0,00 €
IMPORTE MEDIO DE TRANSFERENCIA (€/ha)			0,00 €	0,00 €	0,00 €	0,00 €	0,00 €

INCIDENCIAS

INCIDENCIA DESCRIPCIÓN

80856	No cumple con la superficie mínima de cultivo elegible para solicitar la operación. Sup. Resuelta:0
80867	Superficie resuelta para el grupo de pago menor que la mínima requerida Ref:160000026292068 Recinto:14-016-020-00006-001 Cultivo:62000 PASTOS PERMANENTES DE 5 O MAS AÑOS-SIN VARIEDAD Secano Sup. Declarada:0 Sup. Resuelta:0

DETALLE DE SUPERFICIE DE FORMACIÓN ADEHESADA EN EL CENSO DE DEHESAS

<u>REF.</u>	<u>REFERENCIA SIGPAC</u>	<u>SUP. BRUTA (ha)</u>	<u>CAP (%)</u>	<u>SUP. NETA (ha)</u>
160000026292068	14-016-020-00006-0001	42,57	100,00	42,57
160000026292069	14-069-015-00014-0005	33,08	100,00	33,08
160000026292070	14-016-021-00004-0001	3,77	100,00	3,77
160000026292071	14-069-070-00017-0003	0,26	75,00	0,20
160000026292072	14-069-070-00017-0004	46,37	85,00	39,41
160000026292073	14-069-015-00012-0001	8,10	100,00	8,10
160000026292074	14-069-015-00013-0002	2,33	100,00	2,33
160000026292075	14-069-070-00017-0006	0,09	100,00	0,09
160000026292076	14-069-015-00014-0001	0,42	100,00	0,42
160000026292077	14-016-021-00003-0001	10,84	100,00	10,84
160000026292078	14-016-021-00005-0001	14,22	100,00	14,22
160000026292079	14-016-021-00005-0003	0,41	100,00	0,41
160000026292080	14-020-003-00056-0001	15,07	100,00	15,07
160000026292081	14-069-015-00011-0001	23,52	100,00	23,52
160000026292082	14-069-069-00008-0001	0,12	100,00	0,12
160000026292083	14-069-070-00017-0005	0,04	100,00	0,04
160000026292084	14-016-021-00002-0004	24,92	100,00	24,92
160000026292085	14-016-021-00006-0001	16,21	100,00	16,21
160000026292086	14-020-002-00016-0006	58,28	100,00	58,28
160000026292087	14-020-002-00023-0001	1,07	100,00	1,07
160000026292088	14-069-070-00017-0009	2,75	100,00	2,75
160000026292089	14-069-069-00008-0002	6,41	100,00	6,41
TOTAL		310,85		303,83

RESUMEN CRITERIOS DE SELECCIÓN

10.1.3 Conservación y mejora de pastos en sistemas de dehesas.

PUNTOS: 2,00

	<u>PUNTOS</u>	
Plan de Gestión Integral de Dehesas oficialmente aprobado	0,00	N
Porcentaje de superficie determinada en Red Natura 2000	0,00	0.0%
Tener suscrito o haber tenido suscrito convenio de colaboración con el proyecto LIFE+	0,00	N
Porcentaje de superficie determinada de la explotación bajo sistemas de producción integrada ganadera o producción ecológica	0,00	0.0%
Porcentaje de carga ganadera con especies rumiantes	2,00	92.94%
Porcentaje de carga ganadera con especies ovina	0,00	0.0%
Pendiente media de la explotación	0,00	0.0%

DETALLE CRITERIOS DE SELECCIÓN

10.1.3 Conservación y mejora de pastos en sistemas de dehesas. PUNTOS: 2,00

Plan de Gestión Integral de Dehesas oficialmente aprobado	PUNTOS: 0,00	N
Porcentaje de superficie determinada en Red Natura 2000	PUNTOS: 0,00	0.0%
Tener suscrito o haber tenido suscrito convenio de colaboración con el proyecto LIFE+	PUNTOS: 0,00	N
Porcentaje de superficie determinada de la explotación bajo sistemas de producción integrada ganadera o producción ecológica	PUNTOS: 0,00	0.0%
Porcentaje de carga ganadera con especies rumiantes	PUNTOS: 2,00	92.94%

<u>EXPLOTACIÓN</u>	<u>ESPECIE</u>	<u>RUMIANTE</u>	<u>UGMs</u>
ES140160000640	BOVINA	SI	51.7
ES140160000640	PORCINO	NO	3.14
ES140200000010	BOVINA	SI	107.65
ES140200000010	PORCINO	NO	9.16
ES140690000839	BOVINA	SI	52.76
ES140690000839	PORCINO	NO	3.81

Porcentaje de carga ganadera con especies ovina PUNTOS: 0,00 0.0%

<u>EXPLOTACIÓN</u>	<u>ESPECIE</u>	<u>OVINA</u>	<u>UGMs</u>
ES140160000640	BOVINA	NO	51.7
ES140160000640	PORCINO	NO	3.14
ES140200000010	BOVINA	NO	107.65
ES140200000010	PORCINO	NO	9.16
ES140690000839	BOVINA	NO	52.76
ES140690000839	PORCINO	NO	3.81

Pendiente media de la explotación PUNTOS: 0,00 0.0%



<u>APELLIDOS Y NOMBRE / RAZÓN SOCIAL</u>	<u>NIF</u>	<u>EXPEDIENTE</u>	<u>PROPUESTA</u>
LOPEZ GARCIA MATILDE	75701347K	3043646	ADMITIDO
<u>SOLICITA ACTUACIÓN 1</u>	<u>SOLICITA ACTUACIÓN 2</u>	<u>PROPUESTA ACTUACIÓN 2</u>	<u>SOLICITA ACTUACIÓN 3</u>
NO	SI	ADMITIDO	NO

DETALLE DE ACTUACIÓN 2

IMPORTES POR ANUALIDAD

	<u>SUPERFICIE PROPUESTA</u>	<u>SUPERFICIE SUBVENCIONABLE</u>	<u>2016</u>	<u>2017</u>	<u>2018</u>	<u>2019</u>	<u>2020</u>
IMPORTE MÁXIMO	12,23	12,23	1.160,75 €	1.160,75 €	1.160,75 €	1.160,75 €	1.160,75 €
IMPORTE MEDIO DE TRANSFERENCIA (€/ha)			94,91 €	94,91 €	94,91 €	94,91 €	94,91 €

RECINTOS PROPUESTOS

<u>REF.</u>	<u>REFERENCIA SIGPAC</u>	<u>CULTIVO</u>	<u>DESCRIPCIÓN CULTIVO</u>	<u>S/R</u>	<u>PEND. MEDIA (%)</u>	<u>SUP. DEC. (ha)</u>	<u>SUP. BRUTA (ha)</u>	<u>CAP (%)</u>	<u>SUP. NETA (ha)</u>	<u>SUP. DEC. ADMIN. (ha)</u>	<u>SUP. CAMPO (ha)</u>	<u>SUP. CALC. (ha)</u>
1600000026245374	14-006-017-00038-0003	63000	PASTOS DE MENOS DE 5 AÑOS-SIN VARIEDAD	S	12,78	7,13	5,06	100,00	5,06	5,06		5,06
1600000026245382	14-006-017-00026-0004	63000	PASTOS DE MENOS DE 5 AÑOS-SIN VARIEDAD	S	9,76	4,76	2,10	100,00	2,10	2,10		2,10
1600000026245384	14-006-017-00025-0001	63000	PASTOS DE MENOS DE 5 AÑOS-SIN VARIEDAD	S	8,56	0,64	0,23	100,00	0,23	0,23		0,23
1600000026245389	14-006-017-00026-0005	63000	PASTOS DE MENOS DE 5 AÑOS-SIN VARIEDAD	S	11,66	4,29	2,35	100,00	2,35	2,35		2,35
1600000026245390	14-006-017-00026-0005	63000	PASTOS DE MENOS DE 5 AÑOS-SIN VARIEDAD	S	11,66	2,77	2,49	100,00	2,49	2,49		2,49

INCIDENCIAS

INCIDENCIA DESCRIPCIÓN

80866	La superficie que figura en la capa de formación adhesionada para el recinto, es inferior a la superficie por la que se solicita la ayuda para el recinto Ref:1600000026245374 Recinto:14-006-017-00038-003 Cultivo:63000 PASTOS DE MENOS DE 5 AÑOS-SIN VARIEDAD Secano Sup. Dec. Adm.:7,13 Sup. Censo Bruta:5,06 Ref:1600000026245382 Recinto:14-006-017-00026-004 Cultivo:63000 PASTOS DE MENOS DE 5 AÑOS-SIN VARIEDAD Secano Sup. Dec. Adm.:4,76 Sup. Censo Bruta:2,1 Ref:1600000026245384 Recinto:14-006-017-00025-001 Cultivo:63000 PASTOS DE MENOS DE 5 AÑOS-SIN VARIEDAD Secano Sup. Dec. Adm.:0,64 Sup. Censo Bruta:0,23 Ref:1600000026245389 Recinto:14-006-017-00026-005 Cultivo:63000 PASTOS DE MENOS DE 5 AÑOS-SIN VARIEDAD Secano Sup. Dec. Adm.:4,29 Sup. Censo Bruta:2,35 Ref:1600000026245390 Recinto:14-006-017-00026-005 Cultivo:63000 PASTOS DE MENOS DE 5 AÑOS-SIN VARIEDAD Secano Sup. Dec. Adm.:2,77 Sup. Censo Bruta:2,49
-------	---

DETALLE DE SUPERFICIE DE FORMACIÓN ADEHESADA EN EL CENSO DE DEHESAS

<u>REF.</u>	<u>REFERENCIA SIGPAC</u>	<u>SUP. BRUTA (ha)</u>	<u>CAP (%)</u>	<u>SUP. NETA (ha)</u>
1600000026245368	14-003-025-00096-0001	24,37	100,00	24,37
1600000026245370	14-003-025-00096-0010	0,03	0,00	0,00
1600000026245371	14-006-017-00038-0003	0,22	100,00	0,22
1600000026245372	14-006-017-00038-0003	18,52	100,00	18,52
1600000026245373	14-006-017-00026-0004	2,81	100,00	2,81
1600000026245374	14-006-017-00038-0003	5,06	100,00	5,06
1600000026245375	14-003-025-00096-0011	0,36	0,00	0,00
1600000026245376	14-003-025-00096-0008	0,12	0,00	0,00
1600000026245377	14-006-017-00026-0001	1,43	100,00	1,43
1600000026245378	14-003-025-00096-0002	0,42	0,00	0,00
1600000026245379	14-003-025-00096-0007	0,11	0,00	0,00
1600000026245380	14-006-007-00040-0001	5,82	100,00	5,82
1600000026245381	14-003-025-00096-0012	0,04	0,00	0,00
1600000026245382	14-006-017-00026-0004	2,10	100,00	2,10
1600000026245383	14-003-025-00096-0013	0,46	0,00	0,00
1600000026245384	14-006-017-00025-0001	0,23	100,00	0,23
1600000026245385	14-003-025-00096-0019	3,84	100,00	3,84
1600000026245386	14-003-025-00096-0018	4,06	100,00	4,06
1600000026245387	14-003-025-00096-0009	0,27	85,00	0,23
1600000026245388	14-003-025-00096-0020	0,15	100,00	0,15
1600000026245389	14-006-017-00026-0005	2,35	100,00	2,35
1600000026245390	14-006-017-00026-0005	2,49	100,00	2,49
1600000026245391	14-006-017-00038-0003	5,02	100,00	5,02
TOTAL		80,28		78,70

RESUMEN CRITERIOS DE SELECCIÓN

10.1.3 Conservación y mejora de pastos en sistemas de dehesas.

PUNTOS: 7,00

	PUNTOS	
Plan de Gestión Integral de Dehesas oficialmente aprobado	0,00	N
Porcentaje de superficie determinada en Red Natura 2000	0,00	0.0%
Tener suscrito o haber tenido suscrito convenio de colaboración con el proyecto LIFE+	0,00	N
Porcentaje de superficie determinada de la explotación bajo sistemas de producción integrada ganadera o producción ecológica	4,00	100.0%
Porcentaje de carga ganadera con especies rumiantes	1,00	63.66%
Porcentaje de carga ganadera con especies ovina	0,00	0.0%
Pendiente media de la explotación	2,00	11.74%

DETALLE CRITERIOS DE SELECCIÓN

10.1.3 Conservación y mejora de pastos en sistemas de dehesas.

PUNTOS: 7,00

REF.	REFERENCIA SIGPAC	CULTIVO	DESCRIPCIÓN CULTIVO	S/R	SUP. PROPUESTA (ha)	SUP. CUMPLE (ha)
160000026245384	14-006-017-00025-0001	63000	PASTOS DE MENOS DE 5 AÑOS-SIN VARIEDAD	S	0,23	0,00
160000026245382	14-006-017-00026-0004	63000	PASTOS DE MENOS DE 5 AÑOS-SIN VARIEDAD	S	2,10	0,00
160000026245389	14-006-017-00026-0005	63000	PASTOS DE MENOS DE 5 AÑOS-SIN VARIEDAD	S	2,35	0,00
160000026245390	14-006-017-00026-0005	63000	PASTOS DE MENOS DE 5 AÑOS-SIN VARIEDAD	S	2,49	0,00
160000026245374	14-006-017-00038-0003	63000	PASTOS DE MENOS DE 5 AÑOS-SIN VARIEDAD	S	5,06	0,00

Tener suscrito o haber tenido suscrito convenio de colaboración con el proyecto LIFE+	PUNTOS:	0,00	N
Porcentaje de superficie determinada de la explotación bajo sistemas de producción integrada ganadera o producción ecológica	PUNTOS:	4,00	100.0%

REF.	REFERENCIA SIGPAC	CULTIVO	DESCRIPCIÓN CULTIVO	S/R	SUP. PROPUESTA (ha)	SUP. CUMPLE (ha)
160000026245384	14-006-017-00025-0001	63000	PASTOS DE MENOS DE 5 AÑOS-SIN VARIEDAD	S	0,23	0,23
160000026245382	14-006-017-00026-0004	63000	PASTOS DE MENOS DE 5 AÑOS-SIN VARIEDAD	S	2,10	2,10
160000026245389	14-006-017-00026-0005	63000	PASTOS DE MENOS DE 5 AÑOS-SIN VARIEDAD	S	2,35	2,35
160000026245390	14-006-017-00026-0005	63000	PASTOS DE MENOS DE 5 AÑOS-SIN VARIEDAD	S	2,49	2,49
160000026245374	14-006-017-00038-0003	63000	PASTOS DE MENOS DE 5 AÑOS-SIN VARIEDAD	S	5,06	5,06

Porcentaje de carga ganadera con especies rumiantes	PUNTOS:	1,00	63.66%
---	---------	------	--------

EXPLOTACIÓN	ESPECIE	RUMIANTE	UGMs
ES140060000159	BOVINA	SI	52.01
ES140060000159	CAPRINA	SI	52.8
ES140060000159	PORCINO	NO	59.83

Porcentaje de carga ganadera con especies ovina	PUNTOS:	0,00	0.0%
---	---------	------	------

EXPLOTACIÓN	ESPECIE	OVINA	UGMs
ES140060000159	BOVINA	NO	52.01
ES140060000159	CAPRINA	NO	52.8
ES140060000159	PORCINO	NO	59.83

Pendiente media de la explotación	PUNTOS:	2,00	11.74%
-----------------------------------	---------	------	--------

REF.	REFERENCIA SIGPAC	CULTIVO	DESCRIPCIÓN CULTIVO	S/R	PENDIENTE		SUP.
					MEDIA (%)	PROPUESTA	(ha)
160000026245384	14-006-017-00025-0001	63000	PASTOS DE MENOS DE 5 AÑOS-SIN VARIEDAD	S	8,56		0,23
160000026245382	14-006-017-00026-0004	63000	PASTOS DE MENOS DE 5 AÑOS-SIN VARIEDAD	S	9,76		2,10
160000026245390	14-006-017-00026-0005	63000	PASTOS DE MENOS DE 5 AÑOS-SIN VARIEDAD	S	11,66		2,49
160000026245389	14-006-017-00026-0005	63000	PASTOS DE MENOS DE 5 AÑOS-SIN VARIEDAD	S	11,66		2,35
160000026245374	14-006-017-00038-0003	63000	PASTOS DE MENOS DE 5 AÑOS-SIN VARIEDAD	S	12,78		5,06



APELLIDOS Y NOMBRE / RAZÓN SOCIAL	NIF	EXPEDIENTE	PROPUESTA
LORENZO OCHANDO ADELA EULALIA	00438234S	3041591	ADMITIDO
SOLICITA ACTUACIÓN 1	SOLICITA ACTUACIÓN 2	SOLICITA ACTUACIÓN 3	PROPUESTA ACTUACIÓN 3
NO	NO	SI	ADMITIDO

DETALLE DE ACTUACIÓN 3

IMPORTES POR ANUALIDAD

	SUPERFICIE PROPUESTA	SUPERFICIE SUBVENCIONABLE	2016	2017	2018	2019	2020
IMPORTE MÁXIMO	42,35	42,35	1.814,27 €	1.814,27 €	1.814,27 €	1.814,27 €	1.814,27 €
IMPORTE MEDIO DE TRANSFERENCIA (€/ha)			42,84 €	42,84 €	42,84 €	42,84 €	42,84 €

RECINTOS PROPUESTOS

REF.	REFERENCIA SIGPAC	CULTIVO	DESCRIPCIÓN CULTIVO	S/R	PEND. MEDIA (%)	SUP. DEC. (ha)	SUP. BRUTA (ha)	CAP (%)	SUP. NETA (ha)	SUP. DEC. ADMIN. (ha)	SUP. CAMPO (ha)	SUP. CALC. (ha)
160000026151417	14-009-003-00018-0001	62000	PASTOS PERMANENTES DE 5 O MAS AÑOS-SIN VARIEDAD	S	16,93	35,13	31,40	100,00	31,40	31,40	35,13	31,40
160000026151421	14-009-004-00044-0009	62000	PASTOS PERMANENTES DE 5 O MAS AÑOS-SIN VARIEDAD	S	18,94	14,80	18,84	55,00	10,36	10,36	14,80	10,36
160000026151433	14-009-004-00044-0010	62000	PASTOS PERMANENTES DE 5 O MAS AÑOS-SIN VARIEDAD	S	11,12	0,59	0,79	75,00	0,59	0,59	0,59	0,59

INCIDENCIAS

INCIDENCIA DESCRIPCIÓN

80866	La superficie que figura en la capa de formación adhesionada para el recinto, es inferior a la superficie por la que se solicita la ayuda para el recinto Ref:160000026151417 Recinto:14-009-003-00018-001 Cultivo:62000 PASTOS PERMANENTES DE 5 O MAS AÑOS-SIN VARIEDAD Secano Sup. Dec. Adm.:35,13 Sup. Censo Bruta:31,4 Ref:160000026151421 Recinto:14-009-004-00044-009 Cultivo:62000 PASTOS PERMANENTES DE 5 O MAS AÑOS-SIN VARIEDAD Secano Sup. Dec. Adm.:26,9 Sup. Censo Bruta:18,84
-------	---

DETALLE DE SUPERFICIE DE FORMACIÓN ADEHESADA EN EL CENSO DE DEHESAS

REF.	REFERENCIA SIGPAC	SUP. BRUTA (ha)	CAP (%)	SUP. NETA (ha)
160000026151417	14-009-003-00018-0001	31,40	100,00	31,40
160000026151418	14-009-004-00044-0004	0,36	100,00	0,36
160000026151419	14-009-004-00044-0007	0,63	85,00	0,53
160000026151420	14-009-004-00044-0008	0,59	45,00	0,27
160000026151421	14-009-004-00044-0009	18,84	55,00	10,36
160000026151422	14-009-004-00044-0001	24,20	100,00	24,20
160000026151425	14-009-004-00045-0003	12,03	55,00	6,62
160000026151426	14-009-004-00045-0006	6,83	100,00	6,83
160000026151427	14-009-004-00045-0008	16,59	100,00	16,59
160000026151428	14-009-004-00046-0009	15,77	65,00	10,25
160000026151429	14-009-004-00046-0001	23,08	100,00	23,08
160000026151430	14-009-004-00046-0003	29,24	85,00	24,85
160000026151433	14-009-004-00044-0010	0,79	75,00	0,59
160000026151434	14-009-004-00045-0004	22,15	100,00	22,15
160000026151438	14-009-004-00046-0002	0,09	0,00	0,00
TOTAL		202,59		178,08

RESUMEN CRITERIOS DE SELECCIÓN

10.1.3 Conservación y mejora de pastos en sistemas de dehesas. PUNTOS: 10,00

	PUNTOS	
Plan de Gestión Integral de Dehesas oficialmente aprobado	0,00	N
Porcentaje de superficie determinada en Red Natura 2000	0,00	0.0%
Tener suscrito o haber tenido suscrito convenio de colaboración con el proyecto LIFE+	0,00	N
Porcentaje de superficie determinada de la explotación bajo sistemas de producción integrada ganadera o producción ecológica	4,00	100.0%
Porcentaje de carga ganadera con especies rumiantes	3,00	100.0%
Porcentaje de carga ganadera con especies ovina	0,00	0.0%
Pendiente media de la explotación	3,00	17.34%

DETALLE CRITERIOS DE SELECCIÓN

10.1.3 Conservación y mejora de pastos en sistemas de dehesas.

PUNTOS: 10,00

Plan de Gestión Integral de Dehesas oficialmente aprobado

PUNTOS: 0,00 N

Porcentaje de superficie determinada en Red Natura 2000

PUNTOS: 0,00 0.0%

<u>REF.</u>	<u>REFERENCIA SIGPAC</u>	<u>CULTIVO</u>	<u>DESCRIPCIÓN CULTIVO</u>	<u>S/R</u>	<u>SUP. PROPUESTA (ha)</u>	<u>SUP. CUMPLE (ha)</u>
160000026151417	14-009-003-00018-0001	62000	PASTOS PERMANENTES DE 5 O MAS AÑOS-SIN VARIEDAD	S	31,40	0,00
160000026151421	14-009-004-00044-0009	62000	PASTOS PERMANENTES DE 5 O MAS AÑOS-SIN VARIEDAD	S	10,36	0,00
160000026151433	14-009-004-00044-0010	62000	PASTOS PERMANENTES DE 5 O MAS AÑOS-SIN VARIEDAD	S	0,59	0,00

Tener suscrito o haber tenido suscrito convenio de colaboración con el proyecto LIFE+

PUNTOS: 0,00 N

Porcentaje de superficie determinada de la explotación bajo sistemas de producción integrada ganadera o producción ecológica

PUNTOS: 4,00 100.0%

<u>REF.</u>	<u>REFERENCIA SIGPAC</u>	<u>CULTIVO</u>	<u>DESCRIPCIÓN CULTIVO</u>	<u>S/R</u>	<u>SUP. PROPUESTA (ha)</u>	<u>SUP. CUMPLE (ha)</u>
160000026151417	14-009-003-00018-0001	62000	PASTOS PERMANENTES DE 5 O MAS AÑOS-SIN VARIEDAD	S	31,40	31,40
160000026151421	14-009-004-00044-0009	62000	PASTOS PERMANENTES DE 5 O MAS AÑOS-SIN VARIEDAD	S	10,36	10,36
160000026151433	14-009-004-00044-0010	62000	PASTOS PERMANENTES DE 5 O MAS AÑOS-SIN VARIEDAD	S	0,59	0,59

Porcentaje de carga ganadera con especies rumiantes

PUNTOS: 3,00 100.0%

<u>EXPLOTACIÓN</u>	<u>ESPECIE</u>	<u>RUMIANTE</u>	<u>UGMs</u>
ES140090000185	CAPRINA	SI	49.21

Porcentaje de carga ganadera con especies ovina

PUNTOS: 0,00 0.0%

<u>EXPLOTACIÓN</u>	<u>ESPECIE</u>	<u>OVINA</u>	<u>UGMs</u>
ES140090000185	CAPRINA	NO	49.21

Pendiente media de la explotación

PUNTOS: 3,00 17.34%

<u>REF.</u>	<u>REFERENCIA SIGPAC</u>	<u>CULTIVO</u>	<u>DESCRIPCIÓN CULTIVO</u>	<u>S/R</u>	<u>PENDIENTE MEDIA (%)</u>	<u>SUP. PROPUESTA (ha)</u>
160000026151417	14-009-003-00018-0001	62000	PASTOS PERMANENTES DE 5 O MAS AÑOS-SIN VARIEDAD	S	16,93	31,40
160000026151421	14-009-004-00044-0009	62000	PASTOS PERMANENTES DE 5 O MAS AÑOS-SIN VARIEDAD	S	18,94	10,36
160000026151433	14-009-004-00044-0010	62000	PASTOS PERMANENTES DE 5 O MAS AÑOS-SIN VARIEDAD	S	11,12	0,59



<u>APELLIDOS Y NOMBRE / RAZÓN SOCIAL</u>	<u>NIF</u>	<u>EXPEDIENTE</u>	<u>PROPUESTA</u>
LOS AZULES, C.B.	E14499099	3043658	ADMITIDO
<u>SOLICITA ACTUACIÓN 1</u>	<u>SOLICITA ACTUACIÓN 2</u>	<u>PROPUESTA ACTUACIÓN 2</u>	<u>SOLICITA ACTUACIÓN 3</u>
NO	SI	ADMITIDO	NO



DETALLE DE ACTUACIÓN 2

IMPORTES POR ANUALIDAD

IMPORTE MÁXIMO	SUPERFICIE		2016	2017	2018	2019	2020
	PROPUESTA	SUBVENCIONABLE					
	48,43	48,43	4.596,49 €	4.596,49 €	4.596,49 €	4.596,49 €	4.596,49 €
IMPORTE MEDIO DE TRANSFERENCIA (€/ha)			94,91 €	94,91 €	94,91 €	94,91 €	94,91 €


RECINTOS PROPUESTOS

REF.	REFERENCIA SIGPAC	CULTIVO	DESCRIPCIÓN CULTIVO	S/R	PEND. MEDIA (%)	SUP. DEC. (ha)	SUP. BRUTA (ha)	CAP (%)	SUP. NETA (ha)	SUP. DEC. ADMIN. (ha)	SUP. CAMPO (ha)	SUP. CALC. (ha)
160000026307408	14-069-075-00006-0004	62000	PASTOS PERMANENTES DE 5 O MAS AÑOS-SIN VARIEDAD	S	7,48	11,70	10,74	100,00	10,74	10,74		10,74
160000026307409	14-069-075-00010-0001	62000	PASTOS PERMANENTES DE 5 O MAS AÑOS-SIN VARIEDAD	S	8,31	9,10	9,10	100,00	9,10	9,10		9,10
160000026307418	14-069-073-00016-0004	62000	PASTOS PERMANENTES DE 5 O MAS AÑOS-SIN VARIEDAD	S	7,30	5,07	3,63	100,00	3,63	3,63		3,63
160000026307424	14-069-075-00011-0002	62000	PASTOS PERMANENTES DE 5 O MAS AÑOS-SIN VARIEDAD	S	8,96	0,11	0,07	100,00	0,07	0,07		0,07
160000026307425	14-069-075-00011-0001	62000	PASTOS PERMANENTES DE 5 O MAS AÑOS-SIN VARIEDAD	S	7,92	0,17	0,17	100,00	0,17	0,17		0,17
160000026307435	14-069-075-00006-0004	62000	PASTOS PERMANENTES DE 5 O MAS AÑOS-SIN VARIEDAD	S	7,48	22,75	21,54	100,00	21,54	21,54		21,54
160000026307436	14-069-075-00006-0004	62000	PASTOS PERMANENTES DE 5 O MAS AÑOS-SIN VARIEDAD	S	7,48	0,97	0,69	100,00	0,69	0,69		0,69
160000026307437	14-069-075-00010-0003	62000	PASTOS PERMANENTES DE 5 O MAS AÑOS-SIN VARIEDAD	S	8,80	2,49	2,49	100,00	2,49	2,49		2,49

INCIDENCIAS

INCIDENCIA DESCRIPCIÓN

- 224 La superficie de cruce total de productos de la agrupación Pastos permanentes sobre un mismo recinto en una misma solicitud, no puede superar la superficie total admisible de pastos.
 Ref:160000026307407 Recinto:14-069-075-00006-003 Cultivo:62000 PASTOS PERMANENTES DE 5 O MAS AÑOS-SIN VARIEDAD Secano Superficie admisible de pastos del recinto según SIGPAC.:0 Suma de superficies de cruce netas declaradas para este recinto por el solicitante.:51 Exceso de superficie (Hectáreas):0,06
 Ref:160000026307410 Recinto:14-069-075-00010-004 Cultivo:62000 PASTOS PERMANENTES DE 5 O MAS AÑOS-SIN VARIEDAD Secano Superficie admisible de pastos del recinto según SIGPAC.:0 Suma de superficies de cruce netas declaradas para este recinto por el solicitante.:11 Exceso de superficie (Hectáreas):0,01
 Ref:160000026307411 Recinto:14-069-075-00010-004 Cultivo:62000 PASTOS PERMANENTES DE 5 O MAS AÑOS-SIN VARIEDAD Secano Superficie admisible de pastos del recinto según SIGPAC.:0 Suma de superficies de cruce netas declaradas para este recinto por el solicitante.:11 Exceso de superficie (Hectáreas):0,01
 Ref:160000026307412 Recinto:14-069-075-00010-004 Cultivo:62000 PASTOS PERMANENTES DE 5 O MAS AÑOS-SIN VARIEDAD Secano Superficie admisible de pastos del recinto según SIGPAC.:0 Suma de superficies de cruce netas declaradas para este recinto por el solicitante.:11 Exceso de superficie (Hectáreas):0,03
 Ref:160000026307413 Recinto:14-069-075-00010-004 Cultivo:62000 PASTOS PERMANENTES DE 5 O MAS AÑOS-SIN VARIEDAD Secano Superficie admisible de pastos del recinto según SIGPAC.:0 Suma de superficies de cruce netas declaradas para este recinto por el solicitante.:11 Exceso de superficie (Hectáreas):0,01
 Ref:160000026307426 Recinto:14-069-075-00011-003 Cultivo:62000 PASTOS PERMANENTES DE 5 O MAS AÑOS-SIN VARIEDAD Secano Superficie admisible de pastos del recinto según SIGPAC.:0 Suma de superficies de cruce netas declaradas para este recinto por el solicitante.:2 Exceso de superficie (Hectáreas):0,02
 Ref:160000026307429 Recinto:14-069-075-00011-003 Cultivo:62000 PASTOS PERMANENTES DE 5 O MAS AÑOS-SIN VARIEDAD Secano Superficie admisible de pastos del recinto según SIGPAC.:0 Suma de superficies de cruce netas declaradas para este recinto por el solicitante.:2 Exceso de superficie (Hectáreas):0,02
 Ref:160000026307430 Recinto:14-069-075-00010-004 Cultivo:62000 PASTOS PERMANENTES DE 5 O MAS AÑOS-SIN VARIEDAD Secano Superficie admisible de pastos del recinto según SIGPAC.:0 Suma de superficies de cruce netas declaradas para este recinto por el solicitante.:11 Exceso de superficie (Hectáreas):0,05
 Ref:160000026307434 Recinto:14-069-075-00006-003 Cultivo:62000 PASTOS PERMANENTES DE 5 O MAS AÑOS-SIN VARIEDAD Secano Superficie admisible de pastos del recinto según SIGPAC.:0 Suma de superficies de cruce netas declaradas para este recinto por el solicitante.:51 Exceso de superficie (Hectáreas):0,45
 80863 Cultivo, variedad, regimen y/o uso del recinto SIGPAC no compatible con la operación (anexo III.I, Orden 26 mayo 2015)
 Ref:160000026307407 Recinto:14-069-075-00006-003 Cultivo:62000 PASTOS PERMANENTES DE 5 O MAS AÑOS-SIN VARIEDAD Secano
 Ref:160000026307410 Recinto:14-069-075-00010-004 Cultivo:62000 PASTOS PERMANENTES DE 5 O MAS AÑOS-SIN VARIEDAD Secano
 Ref:160000026307411 Recinto:14-069-075-00010-004 Cultivo:62000 PASTOS PERMANENTES DE 5 O MAS AÑOS-SIN VARIEDAD Secano
 Ref:160000026307412 Recinto:14-069-075-00010-004 Cultivo:62000 PASTOS PERMANENTES DE 5 O MAS AÑOS-SIN VARIEDAD Secano
 Ref:160000026307413 Recinto:14-069-075-00010-004 Cultivo:62000 PASTOS PERMANENTES DE 5 O MAS AÑOS-SIN VARIEDAD Secano
 Ref:160000026307426 Recinto:14-069-075-00011-003 Cultivo:62000 PASTOS PERMANENTES DE 5 O MAS AÑOS-SIN VARIEDAD Secano
 Ref:160000026307429 Recinto:14-069-075-00011-003 Cultivo:62000 PASTOS PERMANENTES DE 5 O MAS AÑOS-SIN VARIEDAD Secano
 Ref:160000026307430 Recinto:14-069-075-00010-004 Cultivo:62000 PASTOS PERMANENTES DE 5 O MAS AÑOS-SIN VARIEDAD Secano
 Ref:160000026307434 Recinto:14-069-075-00006-003 Cultivo:62000 PASTOS PERMANENTES DE 5 O MAS AÑOS-SIN VARIEDAD Secano
 80866 La superficie que figura en la capa de formación adhesionada para el recinto, es inferior a la superficie por la que se solicita la ayuda para el recinto
 Ref:160000026307408 Recinto:14-069-075-00006-004 Cultivo:62000 PASTOS PERMANENTES DE 5 O MAS AÑOS-SIN VARIEDAD Secano Sup. Dec. Adm.:11,7 Sup. Censo Bruta:10,74



INCIDENCIAS

Ref:160000026307418 Recinto:14-069-073-00016-004 Cultivo:62000 PASTOS PERMANENTES DE 5 O MAS AÑOS-SIN VARIEDAD Secano Sup. Dec. Adm.:5,07 Sup. Censo Bruta:3,63
 Ref:160000026307424 Recinto:14-069-075-00011-002 Cultivo:62000 PASTOS PERMANENTES DE 5 O MAS AÑOS-SIN VARIEDAD Secano Sup. Dec. Adm.:0,11 Sup. Censo Bruta:0,07
 Ref:160000026307434 Recinto:14-069-075-00006-003 Cultivo:62000 PASTOS PERMANENTES DE 5 O MAS AÑOS-SIN VARIEDAD Secano Sup. Dec. Adm.:0,07 Sup. Censo Bruta:0,06
 Ref:160000026307435 Recinto:14-069-075-00006-004 Cultivo:62000 PASTOS PERMANENTES DE 5 O MAS AÑOS-SIN VARIEDAD Secano Sup. Dec. Adm.:22,75 Sup. Censo Bruta:21,54
 Ref:160000026307436 Recinto:14-069-075-00006-004 Cultivo:62000 PASTOS PERMANENTES DE 5 O MAS AÑOS-SIN VARIEDAD Secano Sup. Dec. Adm.:0,97 Sup. Censo Bruta:0,69

DETALLE DE SUPERFICIE DE FORMACIÓN ADEHESADA EN EL CENSO DE DEHESAS

REF.	REFERENCIA SIGPAC	SUP. BRUTA (ha)	CAP (%)	SUP. NETA (ha)
1600000026307401	14-051-014-00006-0004	24,56	100,00	24,56
1600000026307402	14-051-014-00006-0004	25,95	100,00	25,95
1600000026307403	14-051-014-00007-0002	19,11	100,00	19,11
1600000026307404	14-051-014-00007-0004	3,45	100,00	3,45
1600000026307405	14-051-014-00007-0005	1,92	100,00	1,92
1600000026307406	14-051-014-00031-0001	9,25	100,00	9,25
1600000026307407	14-069-075-00006-0003	0,01	100,00	0,01
1600000026307408	14-069-075-00006-0004	10,74	100,00	10,74
1600000026307409	14-069-075-00010-0001	9,10	100,00	9,10
1600000026307410	14-069-075-00010-0004	0,01	100,00	0,01
1600000026307411	14-069-075-00010-0004	0,01	100,00	0,01
1600000026307412	14-069-075-00010-0004	0,03	100,00	0,03
1600000026307413	14-069-075-00010-0004	0,01	100,00	0,01
1600000026307414	14-051-014-00009-0004	1,36	100,00	1,36
1600000026307415	14-051-014-00009-0003	9,71	100,00	9,71
1600000026307416	14-069-073-00015-0001	1,84	100,00	1,84
1600000026307417	14-069-073-00009-0001	24,05	100,00	24,05
1600000026307418	14-069-073-00016-0004	3,63	100,00	3,63
1600000026307419	14-051-015-00009-0001	11,86	100,00	11,86
1600000026307420	14-069-075-00005-0001	0,45	100,00	0,45
1600000026307421	14-069-073-00014-0001	0,35	100,00	0,35
1600000026307422	14-069-073-00016-0004	11,55	100,00	11,55
1600000026307423	14-069-073-00010-0001	7,65	100,00	7,65
1600000026307424	14-069-075-00011-0002	0,07	100,00	0,07
1600000026307425	14-069-075-00011-0001	0,17	100,00	0,17
1600000026307426	14-069-075-00011-0003	0,01	100,00	0,01
1600000026307427	14-069-075-00006-0003	0,10	100,00	0,10
1600000026307428	14-069-075-00006-0004	1,99	100,00	1,99
1600000026307429	14-069-075-00011-0003	0,01	100,00	0,01
1600000026307430	14-069-075-00010-0004	0,05	100,00	0,05
1600000026307431	14-051-015-00008-0002	67,54	100,00	67,54
1600000026307432	14-051-014-00030-0001	3,68	100,00	3,68
1600000026307433	14-069-073-00013-0002	25,93	100,00	25,93
1600000026307434	14-069-075-00006-0003	0,06	100,00	0,06
1600000026307435	14-069-075-00006-0004	21,54	100,00	21,54
1600000026307436	14-069-075-00006-0004	0,69	100,00	0,69
1600000026307437	14-069-075-00010-0003	2,49	100,00	2,49
TOTAL		300,93		300,93

RESUMEN CRITERIOS DE SELECCIÓN

10.1.3 Conservación y mejora de pastos en sistemas de dehesas.

PUNTOS: 5,00

	PUNTOS	
Plan de Gestión Integral de Dehesas oficialmente aprobado	0,00	N
Porcentaje de superficie determinada en Red Natura 2000	0,00	0.0%
Tener suscrito o haber tenido suscrito convenio de colaboración con el proyecto LIFE+	0,00	N
Porcentaje de superficie determinada de la explotación bajo sistemas de producción integrada ganadera o producción ecológica	4,00	100.0%
Porcentaje de carga ganadera con especies rumiantes	0,00	33.66%

	PUNTOS	CUMPLE
Porcentaje de carga ganadera con especies ovina	0,00	0.0%
Pendiente media de la explotación	1,00	7.69%

DETALLE CRITERIOS DE SELECCIÓN

10.1.3 Conservación y mejora de pastos en sistemas de dehesas. PUNTOS: 5,00

Plan de Gestión Integral de Dehesas oficialmente aprobado **PUNTOS:** 0,00 **N**

Porcentaje de superficie determinada en Red Natura 2000 **PUNTOS:** 0,00 **0.0%**

REF.	REFERENCIA SIGPAC	CULTIVO	DESCRIPCIÓN CULTIVO	S/R	SUP. PROPUESTA (ha)	SUP. CUMPLE (ha)
160000026307418	14-069-073-00016-0004	62000	PASTOS PERMANENTES DE 5 O MAS AÑOS-SIN VARIEDAD	S	3,63	0,00
160000026307436	14-069-075-00006-0004	62000	PASTOS PERMANENTES DE 5 O MAS AÑOS-SIN VARIEDAD	S	0,69	0,00
160000026307408	14-069-075-00006-0004	62000	PASTOS PERMANENTES DE 5 O MAS AÑOS-SIN VARIEDAD	S	10,74	0,00
160000026307435	14-069-075-00006-0004	62000	PASTOS PERMANENTES DE 5 O MAS AÑOS-SIN VARIEDAD	S	21,54	0,00
160000026307409	14-069-075-00010-0001	62000	PASTOS PERMANENTES DE 5 O MAS AÑOS-SIN VARIEDAD	S	9,10	0,00
160000026307437	14-069-075-00010-0003	62000	PASTOS PERMANENTES DE 5 O MAS AÑOS-SIN VARIEDAD	S	2,49	0,00
160000026307425	14-069-075-00011-0001	62000	PASTOS PERMANENTES DE 5 O MAS AÑOS-SIN VARIEDAD	S	0,17	0,00
160000026307424	14-069-075-00011-0002	62000	PASTOS PERMANENTES DE 5 O MAS AÑOS-SIN VARIEDAD	S	0,07	0,00

Tener suscrito o haber tenido suscrito convenio de colaboración con el proyecto LIFE+ **PUNTOS:** 0,00 **N**

Porcentaje de superficie determinada de la explotación bajo sistemas de producción integrada ganadera o producción ecológica **PUNTOS:** 4,00 **100.0%**

REF.	REFERENCIA SIGPAC	CULTIVO	DESCRIPCIÓN CULTIVO	S/R	SUP. PROPUESTA (ha)	SUP. CUMPLE (ha)
160000026307418	14-069-073-00016-0004	62000	PASTOS PERMANENTES DE 5 O MAS AÑOS-SIN VARIEDAD	S	3,63	3,63
160000026307435	14-069-075-00006-0004	62000	PASTOS PERMANENTES DE 5 O MAS AÑOS-SIN VARIEDAD	S	21,54	21,54
160000026307408	14-069-075-00006-0004	62000	PASTOS PERMANENTES DE 5 O MAS AÑOS-SIN VARIEDAD	S	10,74	10,74
160000026307436	14-069-075-00006-0004	62000	PASTOS PERMANENTES DE 5 O MAS AÑOS-SIN VARIEDAD	S	0,69	0,69
160000026307409	14-069-075-00010-0001	62000	PASTOS PERMANENTES DE 5 O MAS AÑOS-SIN VARIEDAD	S	9,10	9,10
160000026307437	14-069-075-00010-0003	62000	PASTOS PERMANENTES DE 5 O MAS AÑOS-SIN VARIEDAD	S	2,49	2,49
160000026307425	14-069-075-00011-0001	62000	PASTOS PERMANENTES DE 5 O MAS AÑOS-SIN VARIEDAD	S	0,17	0,17
160000026307424	14-069-075-00011-0002	62000	PASTOS PERMANENTES DE 5 O MAS AÑOS-SIN VARIEDAD	S	0,07	0,07

Porcentaje de carga ganadera con especies rumiantes **PUNTOS:** 0,00 **33.66%**

EXPLORACIÓN	ESPECIE	RUMIANTE	UGMs
ES140690000158	BOVINA	SI	52.41
ES140690000158	PORCINO	NO	103.31

Porcentaje de carga ganadera con especies ovina **PUNTOS:** 0,00 **0.0%**

EXPLORACIÓN	ESPECIE	OVINA	UGMs
ES140690000158	BOVINA	NO	52.41
ES140690000158	PORCINO	NO	103.31

Pendiente media de la explotación **PUNTOS:** 1,00 **7.69%**

REF.	REFERENCIA SIGPAC	CULTIVO	DESCRIPCIÓN CULTIVO	S/R	PENDIENTE		SUP.
					MEDIA (%)	PROPUESTA	(ha)
160000026307418	14-069-073-00016-0004	62000	PASTOS PERMANENTES DE 5 O MAS AÑOS-SIN VARIEDAD	S	7,30		3,63
160000026307435	14-069-075-00006-0004	62000	PASTOS PERMANENTES DE 5 O MAS AÑOS-SIN VARIEDAD	S	7,48		21,54
160000026307436	14-069-075-00006-0004	62000	PASTOS PERMANENTES DE 5 O MAS AÑOS-SIN VARIEDAD	S	7,48		0,69
160000026307408	14-069-075-00006-0004	62000	PASTOS PERMANENTES DE 5 O MAS AÑOS-SIN VARIEDAD	S	7,48		10,74
160000026307409	14-069-075-00010-0001	62000	PASTOS PERMANENTES DE 5 O MAS AÑOS-SIN VARIEDAD	S	8,31		9,10
160000026307437	14-069-075-00010-0003	62000	PASTOS PERMANENTES DE 5 O MAS AÑOS-SIN VARIEDAD	S	8,80		2,49
160000026307425	14-069-075-00011-0001	62000	PASTOS PERMANENTES DE 5 O MAS AÑOS-SIN VARIEDAD	S	7,92		0,17
160000026307424	14-069-075-00011-0002	62000	PASTOS PERMANENTES DE 5 O MAS AÑOS-SIN VARIEDAD	S	8,96		0,07



<u>APELLIDOS Y NOMBRE / RAZÓN SOCIAL</u>	<u>NIF</u>	<u>EXPEDIENTE</u>	<u>PROPUESTA</u>
LOS RUBIOS DE PARTENA S.L.	B14652358	3036889	ADMITIDO
<u>SOLICITA ACTUACIÓN 1</u>	<u>SOLICITA ACTUACIÓN 2</u>	<u>PROPUESTA ACTUACIÓN 2</u>	<u>SOLICITA ACTUACIÓN 3</u>
NO	SI	ADMITIDO	NO

DETALLE DE ACTUACIÓN 2

IMPORTES POR ANUALIDAD

	<u>SUPERFICIE PROPUESTA</u>	<u>SUPERFICIE SUBVENCIONABLE</u>	<u>2016</u>	<u>2017</u>	<u>2018</u>	<u>2019</u>	<u>2020</u>
IMPORTE MÁXIMO	17,20	17,20	1.632,45 €	1.632,45 €	1.632,45 €	1.632,45 €	1.632,45 €
IMPORTE MEDIO DE TRANSFERENCIA (€/ha)			94,91 €	94,91 €	94,91 €	94,91 €	94,91 €

RECINTOS PROPUESTOS

<u>REF.</u>	<u>REFERENCIA SIGPAC</u>	<u>CULTIVO</u>	<u>DESCRIPCIÓN CULTIVO</u>	<u>S/R</u>	<u>PEND. MEDIA (%)</u>	<u>SUP. DEC. (ha)</u>	<u>SUP. BRUTA (ha)</u>	<u>CAP (%)</u>	<u>SUP. NETA (ha)</u>	<u>SUP. DEC. ADMIN. (ha)</u>	<u>SUP. CAMPO (ha)</u>	<u>SUP. CALC. (ha)</u>
1500000025168471	14-053-013-00008-0024	63000	PASTOS DE MENOS DE 5 AÑOS-SIN VARIEDAD	S	17,71	1,07	0,00	100,00	0,00	0,00		0,00
1600000001454676	14-053-013-00005-0014	62000	PASTOS PERMANENTES DE 5 O MAS AÑOS-SIN VARIEDAD	S	12,34	7,68	4,14	75,00	3,11	3,11		3,11
1600000001454691	14-053-013-00008-0006	63000	PASTOS DE MENOS DE 5 AÑOS-SIN VARIEDAD	S	19,49	3,73	0,00	100,00	0,00	0,00		0,00
1600000001454699	14-053-013-00008-0014	63000	PASTOS DE MENOS DE 5 AÑOS-SIN VARIEDAD	S	12,83	8,46	4,14	100,00	4,14	4,14		4,14
1600000001454703	14-053-013-00008-0015	63000	PASTOS DE MENOS DE 5 AÑOS-SIN VARIEDAD	S	16,61	8,80	1,76	100,00	1,76	1,76		1,76
1600000001454705	14-053-013-00008-0018	63000	PASTOS DE MENOS DE 5 AÑOS-SIN VARIEDAD	S	15,82	3,29	2,86	100,00	2,86	2,86		2,86
1600000011370380	14-053-013-00005-0032	63000	PASTOS DE MENOS DE 5 AÑOS-SIN VARIEDAD	S	8,22	4,99	3,66	100,00	3,66	3,66		3,66
1600000011370382	14-053-013-00005-0033	63000	PASTOS DE MENOS DE 5 AÑOS-SIN VARIEDAD	S	11,83	1,67	1,67	100,00	1,67	1,67		1,67
1600000011370384	14-053-013-00005-0036	62000	PASTOS PERMANENTES DE 5 O MAS AÑOS-SIN VARIEDAD	S	12,70	7,65	0,00	75,00	0,00	0,00		0,00
1600000011372753	14-053-013-00008-0021	63000	PASTOS DE MENOS DE 5 AÑOS-SIN VARIEDAD	S	15,56	2,53	0,00	100,00	0,00	0,00		0,00

INCIDENCIAS

INCIDENCIA DESCRIPCIÓN

80866	La superficie que figura en la capa de formación adhesionada para el recinto, es inferior a la superficie por la que se solicita la ayuda para el recinto Ref:1500000025168471 Recinto:14-053-013-00008-024 Cultivo:63000 PASTOS DE MENOS DE 5 AÑOS-SIN VARIEDAD Secano Sup. Dec. Adm.:1,07 Sup. Censo Bruta:0 Ref:1600000001454676 Recinto:14-053-013-00005-014 Cultivo:62000 PASTOS PERMANENTES DE 5 O MAS AÑOS-SIN VARIEDAD Secano Sup. Dec. Adm.:10,24 Sup. Censo Bruta:4,14 Ref:1600000001454691 Recinto:14-053-013-00008-006 Cultivo:63000 PASTOS DE MENOS DE 5 AÑOS-SIN VARIEDAD Secano Sup. Dec. Adm.:3,73 Sup. Censo Bruta:0 Ref:1600000001454699 Recinto:14-053-013-00008-014 Cultivo:63000 PASTOS DE MENOS DE 5 AÑOS-SIN VARIEDAD Secano Sup. Dec. Adm.:8,46 Sup. Censo Bruta:4,14 Ref:1600000001454703 Recinto:14-053-013-00008-015 Cultivo:63000 PASTOS DE MENOS DE 5 AÑOS-SIN VARIEDAD Secano Sup. Dec. Adm.:8,8 Sup. Censo Bruta:1,76 Ref:1600000001454705 Recinto:14-053-013-00008-018 Cultivo:63000 PASTOS DE MENOS DE 5 AÑOS-SIN VARIEDAD Secano Sup. Dec. Adm.:3,29 Sup. Censo Bruta:2,86 Ref:1600000011370380 Recinto:14-053-013-00005-032 Cultivo:63000 PASTOS DE MENOS DE 5 AÑOS-SIN VARIEDAD Secano Sup. Dec. Adm.:4,99 Sup. Censo Bruta:3,66 Ref:1600000011370384 Recinto:14-053-013-00005-036 Cultivo:62000 PASTOS PERMANENTES DE 5 O MAS AÑOS-SIN VARIEDAD Secano Sup. Dec. Adm.:10,2 Sup. Censo Bruta:0 Ref:1600000011372753 Recinto:14-053-013-00008-021 Cultivo:63000 PASTOS DE MENOS DE 5 AÑOS-SIN VARIEDAD Secano Sup. Dec. Adm.:2,53 Sup. Censo Bruta:0
-------	--



DETALLE DE SUPERFICIE DE FORMACIÓN ADEHESADA EN EL CENSO DE DEHESAS

REF.	REFERENCIA SIGPAC	SUP. BRUTA (ha)	CAP (%)	SUP. NETA (ha)
1500000013684292	14-053-013-00024-0002	2,99	0,00	0,00
1600000001454672	14-053-013-00005-0002	34,03	100,00	34,03
1600000001454674	14-053-013-00005-0011	0,09	100,00	0,09
1600000001454676	14-053-013-00005-0014	4,14	75,00	3,11
1600000001454678	14-053-013-00005-0020	4,74	100,00	4,74
1600000001454680	14-053-013-00005-0021	0,41	100,00	0,41
1600000001454697	14-053-013-00008-0012	0,10	0,00	0,00
1600000001454699	14-053-013-00008-0014	4,14	100,00	4,14
1600000001454703	14-053-013-00008-0015	1,76	100,00	1,76
1600000001454705	14-053-013-00008-0018	2,86	100,00	2,86
1600000001454707	14-053-013-00009-0002	2,88	100,00	2,88
1600000001454708	14-053-013-00009-0003	1,46	100,00	1,46
1600000001454710	14-053-013-00009-0004	1,42	100,00	1,42
1600000001454716	14-053-013-00009-0009	4,25	100,00	4,25
1600000001454718	14-053-013-00009-0010	1,87	100,00	1,87
1600000001454752	14-053-013-00024-0001	0,14	0,00	0,00
1600000001454760	14-053-013-00026-0001	1,05	100,00	1,05
1600000001454792	14-053-013-00030-0002	1,13	25,00	0,28
1600000001454794	14-053-013-00030-0004	0,01	100,00	0,01
1600000001454796	14-053-013-00030-0006	0,80	100,00	0,80
16000000011369107	14-053-013-00026-0010	0,48	25,00	0,12
16000000011370367	14-053-013-00005-0022	5,00	100,00	5,00
16000000011370371	14-053-013-00005-0026	2,93	100,00	2,93
16000000011370375	14-053-013-00005-0029	2,36	100,00	2,36
16000000011370377	14-053-013-00005-0030	0,56	100,00	0,56
16000000011370380	14-053-013-00005-0032	3,66	100,00	3,66
16000000011370382	14-053-013-00005-0033	1,67	100,00	1,67
16000000011370386	14-053-013-00005-0039	0,41	100,00	0,41
16000000011370388	14-053-013-00006-0002	15,40	100,00	15,40
16000000011371448	14-053-013-00009-0017	0,18	25,00	0,05
16000000011371456	14-053-013-00009-0021	0,75	35,00	0,26
16000000011371462	14-053-013-00010-0002	3,30	100,00	3,30
16000000011371465	14-053-013-00010-0003	0,07	0,00	0,00
16000000011371466	14-053-013-00010-0004	0,28	0,00	0,00
16000000011371471	14-053-013-00010-0005	0,01	0,00	0,00
16000000011372762	14-053-013-00008-0027	0,32	0,00	0,00
16000000011372764	14-053-013-00008-0028	0,98	75,00	0,73
16000000011372769	14-053-013-00008-0030	0,17	0,00	0,00
TOTAL		108,80		101,61

RESUMEN CRITERIOS DE SELECCIÓN**10.1.3 Conservación y mejora de pastos en sistemas de dehesas.****PUNTOS: 13,00**

	PUNTOS	
Plan de Gestión Integral de Dehesas oficialmente aprobado	0,00	N
Porcentaje de superficie determinada en Red Natura 2000	4,00	100.0%
Tener suscrito o haber tenido suscrito convenio de colaboración con el proyecto LIFE+	0,00	N
Porcentaje de superficie determinada de la explotación bajo sistemas de producción integrada ganadera o producción ecológica	4,00	100.0%
Porcentaje de carga ganadera con especies rumiantes	3,00	100.0%
Porcentaje de carga ganadera con especies ovina	0,00	0.0%
Pendiente media de la explotación	2,00	12.55%

DETALLE CRITERIOS DE SELECCIÓN**10.1.3 Conservación y mejora de pastos en sistemas de dehesas.****PUNTOS: 13,00**

Plan de Gestión Integral de Dehesas oficialmente aprobado	PUNTOS: 0,00	N
--	---------------------	----------

Porcentaje de superficie determinada en Red Natura 2000

PUNTOS: 4,00 100.0%

<u>REF.</u>	<u>REFERENCIA SIGPAC</u>	<u>CULTIVO</u>	<u>DESCRIPCIÓN CULTIVO</u>	<u>S/R</u>	<u>SUP. PROPUESTA (ha)</u>	<u>SUP. CUMPLE (ha)</u>
160000001454676	14-053-013-00005-0014	62000	PASTOS PERMANENTES DE 5 O MAS AÑOS-SIN VARIEDAD	S	3,11	3,11
1600000011370380	14-053-013-00005-0032	63000	PASTOS DE MENOS DE 5 AÑOS-SIN VARIEDAD	S	3,66	3,66
1600000011370382	14-053-013-00005-0033	63000	PASTOS DE MENOS DE 5 AÑOS-SIN VARIEDAD	S	1,67	1,67
1600000011370384	14-053-013-00005-0036	62000	PASTOS PERMANENTES DE 5 O MAS AÑOS-SIN VARIEDAD	S	0,00	0,00
1600000001454691	14-053-013-00008-0006	63000	PASTOS DE MENOS DE 5 AÑOS-SIN VARIEDAD	S	0,00	0,00
1600000001454699	14-053-013-00008-0014	63000	PASTOS DE MENOS DE 5 AÑOS-SIN VARIEDAD	S	4,14	4,14
1600000001454703	14-053-013-00008-0015	63000	PASTOS DE MENOS DE 5 AÑOS-SIN VARIEDAD	S	1,76	1,76
1600000001454705	14-053-013-00008-0018	63000	PASTOS DE MENOS DE 5 AÑOS-SIN VARIEDAD	S	2,86	2,86
16000000011372753	14-053-013-00008-0021	63000	PASTOS DE MENOS DE 5 AÑOS-SIN VARIEDAD	S	0,00	0,00
1500000025168471	14-053-013-00008-0024	63000	PASTOS DE MENOS DE 5 AÑOS-SIN VARIEDAD	S	0,00	0,00

Tener suscrito o haber tenido suscrito convenio de colaboración con el proyecto LIFE+

PUNTOS: 0,00 N

Porcentaje de superficie determinada de la explotación bajo sistemas de producción integrada ganadera o producción ecológica

PUNTOS: 4,00 100.0%

<u>REF.</u>	<u>REFERENCIA SIGPAC</u>	<u>CULTIVO</u>	<u>DESCRIPCIÓN CULTIVO</u>	<u>S/R</u>	<u>SUP. PROPUESTA (ha)</u>	<u>SUP. CUMPLE (ha)</u>
1600000001454676	14-053-013-00005-0014	62000	PASTOS PERMANENTES DE 5 O MAS AÑOS-SIN VARIEDAD	S	3,11	3,11
1600000011370380	14-053-013-00005-0032	63000	PASTOS DE MENOS DE 5 AÑOS-SIN VARIEDAD	S	3,66	3,66
1600000011370382	14-053-013-00005-0033	63000	PASTOS DE MENOS DE 5 AÑOS-SIN VARIEDAD	S	1,67	1,67
1600000011370384	14-053-013-00005-0036	62000	PASTOS PERMANENTES DE 5 O MAS AÑOS-SIN VARIEDAD	S	0,00	0,00
1600000001454691	14-053-013-00008-0006	63000	PASTOS DE MENOS DE 5 AÑOS-SIN VARIEDAD	S	0,00	0,00
1600000001454699	14-053-013-00008-0014	63000	PASTOS DE MENOS DE 5 AÑOS-SIN VARIEDAD	S	4,14	4,14
1600000001454703	14-053-013-00008-0015	63000	PASTOS DE MENOS DE 5 AÑOS-SIN VARIEDAD	S	1,76	1,76
1600000001454705	14-053-013-00008-0018	63000	PASTOS DE MENOS DE 5 AÑOS-SIN VARIEDAD	S	2,86	2,86
16000000011372753	14-053-013-00008-0021	63000	PASTOS DE MENOS DE 5 AÑOS-SIN VARIEDAD	S	0,00	0,00
1500000025168471	14-053-013-00008-0024	63000	PASTOS DE MENOS DE 5 AÑOS-SIN VARIEDAD	S	0,00	0,00

Porcentaje de carga ganadera con especies rumiantes

PUNTOS: 3,00 100.0%

<u>EXPLORACIÓN</u>	<u>ESPECIE</u>	<u>RUMIANTE</u>	<u>UGMs</u>
ES140530000291	BOVINA	SI	95.28
ES140530000501	BOVINA	SI	31.12

Porcentaje de carga ganadera con especies ovina

PUNTOS: 0,00 0.0%

<u>EXPLORACIÓN</u>	<u>ESPECIE</u>	<u>OVINA</u>	<u>UGMs</u>
ES140530000291	BOVINA	NO	95.28
ES140530000501	BOVINA	NO	31.12

Pendiente media de la explotación

PUNTOS: 2,00 12.55%

<u>REF.</u>	<u>REFERENCIA SIGPAC</u>	<u>CULTIVO</u>	<u>DESCRIPCIÓN CULTIVO</u>	<u>S/R</u>	<u>PENDIENTE MEDIA (%)</u>	<u>SUP. PROPUESTA (ha)</u>
1600000001454676	14-053-013-00005-0014	62000	PASTOS PERMANENTES DE 5 O MAS AÑOS-SIN VARIEDAD	S	12,34	3,11
1600000011370380	14-053-013-00005-0032	63000	PASTOS DE MENOS DE 5 AÑOS-SIN VARIEDAD	S	8,22	3,66
1600000011370382	14-053-013-00005-0033	63000	PASTOS DE MENOS DE 5 AÑOS-SIN VARIEDAD	S	11,83	1,67
1600000011370384	14-053-013-00005-0036	62000	PASTOS PERMANENTES DE 5 O MAS AÑOS-SIN VARIEDAD	S	12,70	0,00
1600000001454691	14-053-013-00008-0006	63000	PASTOS DE MENOS DE 5 AÑOS-SIN VARIEDAD	S	19,49	0,00
1600000001454699	14-053-013-00008-0014	63000	PASTOS DE MENOS DE 5 AÑOS-SIN VARIEDAD	S	12,83	4,14

REF.	REFERENCIA SIGPAC	CULTIVO	DESCRIPCIÓN CULTIVO	S/R	PENDIENTE		SUP.
					MEDIA (%)	PROPUESTA	(ha)
160000001454703	14-053-013-00008-0015	63000	PASTOS DE MENOS DE 5 AÑOS-SIN VARIEDAD	S	16,61	1,76	1,76
160000001454705	14-053-013-00008-0018	63000	PASTOS DE MENOS DE 5 AÑOS-SIN VARIEDAD	S	15,82	2,86	2,86
1600000011372753	14-053-013-00008-0021	63000	PASTOS DE MENOS DE 5 AÑOS-SIN VARIEDAD	S	15,56	0,00	0,00
1500000025168471	14-053-013-00008-0024	63000	PASTOS DE MENOS DE 5 AÑOS-SIN VARIEDAD	S	17,71	0,00	0,00



<u>APELLIDOS Y NOMBRE / RAZÓN SOCIAL</u>	<u>NIF</u>	<u>EXPEDIENTE</u>	<u>PROPUESTA</u>
LUNA HIDALGO MIGUEL	75698076Q	3037903	ADMITIDO
<u>SOLICITA ACTUACIÓN 1</u>	<u>SOLICITA ACTUACIÓN 2</u>	<u>SOLICITA ACTUACIÓN 3</u>	<u>PROPUESTA ACTUACIÓN 3</u>
NO	NO	SI	ADMITIDO

DETALLE DE ACTUACIÓN 3

IMPORTE POR ANUALIDAD

	<u>SUPERFICIE PROPUESTA</u>	<u>SUPERFICIE SUBVENCIONABLE</u>	2016	2017	2018	2019	2020
IMPORTE MÁXIMO	19,86	19,86	850,80 €	850,80 €	850,80 €	850,80 €	850,80 €
IMPORTE MEDIO DE TRANSFERENCIA (€/ha)			42,84 €	42,84 €	42,84 €	42,84 €	42,84 €

RECINTOS PROPUESTOS

<u>REF.</u>	<u>REFERENCIA SIGPAC</u>	<u>CULTIVO</u>	<u>DESCRIPCIÓN CULTIVO</u>	<u>S/R</u>	<u>PEND. MEDIA (%)</u>	<u>SUP. DEC. (ha)</u>	<u>SUP. BRUTA (ha)</u>	<u>CAP (%)</u>	<u>SUP. NETA (ha)</u>	<u>SUP. DEC. ADMIN. (ha)</u>	<u>SUP. CAMPO (ha)</u>	<u>SUP. CALC. (ha)</u>
160000011527029	14-054-030-00022-0002	62000	PASTOS PERMANENTES DE 5 O MAS AÑOS-SIN VARIEDAD	S	15,89	19,86	23,36	85,00	19,86	19,86		19,86

INCIDENCIAS

INCIDENCIA DESCRIPCIÓN

80866 La superficie que figura en la capa de formación adehesada para el recinto, es inferior a la superficie por la que se solicita la ayuda para el recinto
 Ref:160000011527029 Recinto:14-054-030-00022-002 Cultivo:62000 PASTOS PERMANENTES DE 5 O MAS AÑOS-SIN VARIEDAD
 Secano Sup. Dec. Adm.:24,11 Sup. Censo Bruta:23,36

DETALLE DE SUPERFICIE DE FORMACIÓN ADEHESADA EN EL CENSO DE DEHESAS

<u>REF.</u>	<u>REFERENCIA SIGPAC</u>	<u>SUP. BRUTA (ha)</u>	<u>CAP (%)</u>	<u>SUP. NETA (ha)</u>
150000025361173	14-054-030-00022-0064	2,28	100,00	2,28
160000011527029	14-054-030-00022-0002	23,36	85,00	19,86
160000011527030	14-054-030-00022-0002	0,38	85,00	0,32
160000011527031	14-054-030-00022-0002	0,50	85,00	0,43
160000011527032	14-054-030-00022-0002	1,20	85,00	1,02
160000011527033	14-054-030-00022-0002	9,22	85,00	7,84
160000011527034	14-054-030-00022-0002	17,63	65,00	11,46
160000011527038	14-054-030-00022-0063	6,68	100,00	6,68
TOTAL		61,25		49,89

RESUMEN CRITERIOS DE SELECCIÓN

10.1.3 Conservación y mejora de pastos en sistemas de dehesas. PUNTOS: 10,00

	<u>PUNTOS</u>	
Plan de Gestión Integral de Dehesas oficialmente aprobado	0,00	N
Porcentaje de superficie determinada en Red Natura 2000	0,00	0.0%
Tener suscrito o haber tenido suscrito convenio de colaboración con el proyecto LIFE+	0,00	N
Porcentaje de superficie determinada de la explotación bajo sistemas de producción integrada ganadera o producción ecológica	4,00	100.0%
Porcentaje de carga ganadera con especies rumiantes	3,00	100.0%
Porcentaje de carga ganadera con especies ovina	0,00	0.0%
Pendiente media de la explotación	3,00	15.89%



DETALLE CRITERIOS DE SELECCIÓN

10.1.3 Conservación y mejora de pastos en sistemas de dehesas. PUNTOS: 10,00

Plan de Gestión Integral de Dehesas oficialmente aprobado PUNTOS: 0,00 N

Porcentaje de superficie determinada en Red Natura 2000 PUNTOS: 0,00 0.0%

REF.	REFERENCIA SIGPAC	CULTIVO	DESCRIPCIÓN CULTIVO	S/R	SUP. PROPUESTA (ha)	SUP. CUMPLE (ha)
1600000011527029	14-054-030-00022-0002	62000	PASTOS PERMANENTES DE 5 O MAS AÑOS-SIN VARIEDAD	S	19,86	0,00

Tener suscrito o haber tenido suscrito convenio de colaboración con el proyecto LIFE+ PUNTOS: 0,00 N

Porcentaje de superficie determinada de la explotación bajo sistemas de producción integrada ganadera o producción ecológica PUNTOS: 4,00 100.0%

REF.	REFERENCIA SIGPAC	CULTIVO	DESCRIPCIÓN CULTIVO	S/R	SUP. PROPUESTA (ha)	SUP. CUMPLE (ha)
1600000011527029	14-054-030-00022-0002	62000	PASTOS PERMANENTES DE 5 O MAS AÑOS-SIN VARIEDAD	S	19,86	19,86

Porcentaje de carga ganadera con especies rumiantes PUNTOS: 3,00 100.0%

EXPLOTACIÓN	ESPECIE	RUMIANTE	UGMs
ES140540000831	BOVINA	SI	30.09
ES140540000831	CAPRINA	SI	1.95
ES140540001003	CAPRINA	SI	0

Porcentaje de carga ganadera con especies ovina PUNTOS: 0,00 0.0%

EXPLOTACIÓN	ESPECIE	OVINA	UGMs
ES140540000831	BOVINA	NO	30.09
ES140540000831	CAPRINA	NO	1.95
ES140540001003	CAPRINA	NO	0

Pendiente media de la explotación PUNTOS: 3,00 15.89%

REF.	REFERENCIA SIGPAC	CULTIVO	DESCRIPCIÓN CULTIVO	S/R	PENDIENTE MEDIA (%)	SUP. PROPUESTA (ha)
1600000011527029	14-054-030-00022-0002	62000	PASTOS PERMANENTES DE 5 O MAS AÑOS-SIN VARIEDAD	S	15,89	19,86



<u>APELLIDOS Y NOMBRE / RAZÓN SOCIAL</u>	<u>NIF</u>	<u>EXPEDIENTE</u>	<u>PROPUESTA</u>
MARQUEZ HERRERO JUSTO	30949334M	3039528	ADMITIDO
<u>SOLICITA ACTUACIÓN 1</u>	<u>SOLICITA ACTUACIÓN 2</u>	<u>SOLICITA ACTUACIÓN 3</u>	<u>PROPUESTA ACTUACIÓN 3</u>
NO	NO	SI	ADMITIDO

DETALLE DE ACTUACIÓN 3

IMPORTES POR ANUALIDAD

	<u>SUPERFICIE PROPUESTA</u>	<u>SUPERFICIE SUBVENCIONABLE</u>	<u>2016</u>	<u>2017</u>	<u>2018</u>	<u>2019</u>	<u>2020</u>
IMPORTE MÁXIMO	47,90	47,90	2.052,04 €	2.052,04 €	2.052,04 €	2.052,04 €	2.052,04 €
IMPORTE MEDIO DE TRANSFERENCIA (€/ha)			42,84 €	42,84 €	42,84 €	42,84 €	42,84 €

RECINTOS PROPUESTOS

<u>REF.</u>	<u>REFERENCIA SIGPAC</u>	<u>CULTIVO</u>	<u>DESCRIPCIÓN CULTIVO</u>	<u>S/R</u>	<u>PEND. MEDIA (%)</u>	<u>SUP. DEC. (ha)</u>	<u>SUP. BRUTA (ha)</u>	<u>CAP (%)</u>	<u>SUP. NETA (ha)</u>	<u>SUP. DEC. ADMIN. (ha)</u>	<u>SUP. CAMPO (ha)</u>	<u>SUP. CALC. (ha)</u>
1600000025807389	14-062-013-00019-0002	62000	PASTOS PERMANENTES DE 5 O MAS AÑOS-SIN VARIEDAD	S	9,48	13,18	13,18	100,00	13,18	13,18		13,18
1600000025807398	14-062-025-00058-0001	62000	PASTOS PERMANENTES DE 5 O MAS AÑOS-SIN VARIEDAD	S	10,21	9,87	9,87	100,00	9,87	9,87		9,87
1600000025807413	14-062-017-00029-0001	62000	PASTOS PERMANENTES DE 5 O MAS AÑOS-SIN VARIEDAD	S	4,73	1,27	0,27	100,00	0,27	0,27		0,27
1600000025807427	14-062-017-00028-0002	62000	PASTOS PERMANENTES DE 5 O MAS AÑOS-SIN VARIEDAD	S	11,12	25,30	24,58	100,00	24,58	24,58		24,58

INCIDENCIAS

INCIDENCIA DESCRIPCIÓN

80866 La superficie que figura en la capa de formación adhesionada para el recinto, es inferior a la superficie por la que se solicita la ayuda para el recinto
 Ref:1600000025807413 Recinto:14-062-017-00029-001 Cultivo:62000 PASTOS PERMANENTES DE 5 O MAS AÑOS-SIN VARIEDAD Secano Sup. Dec. Adm.:1,27 Sup. Censo Bruta:0,27
 Ref:1600000025807427 Recinto:14-062-017-00028-002 Cultivo:62000 PASTOS PERMANENTES DE 5 O MAS AÑOS-SIN VARIEDAD Secano Sup. Dec. Adm.:25,3 Sup. Censo Bruta:24,58



DETALLE DE SUPERFICIE DE FORMACIÓN ADEHESADA EN EL CENSO DE DEHESAS

REF.	REFERENCIA SIGPAC	SUP. BRUTA (ha)	CAP (%)	SUP. NETA (ha)
160000025807370	14-062-013-00011-0001	1,25	25,00	0,31
160000025807371	14-062-013-00010-0001	0,38	100,00	0,38
160000025807372	14-062-017-00005-0002	21,11	100,00	21,11
160000025807373	14-062-017-00005-0003	10,43	100,00	10,43
160000025807374	14-062-017-00041-0005	7,66	100,00	7,66
160000025807375	14-062-017-00043-0002	1,09	100,00	1,09
160000025807376	14-062-017-00043-0003	18,83	100,00	18,83
160000025807377	14-062-017-00044-0003	4,96	100,00	4,96
160000025807378	14-062-017-00045-0003	2,05	100,00	2,05
160000025807380	14-062-030-00094-0001	1,05	100,00	1,05
160000025807381	14-062-017-00003-0009	2,56	100,00	2,56
160000025807385	14-062-017-00043-0010	1,21	100,00	1,21
160000025807386	14-062-017-00044-0010	0,30	100,00	0,30
160000025807389	14-062-013-00019-0002	13,18	100,00	13,18
160000025807393	14-062-017-00036-0002	5,20	100,00	5,20
160000025807394	14-062-017-00004-0002	0,51	100,00	0,51
160000025807397	14-062-017-00034-0001	3,71	85,00	3,16
160000025807398	14-062-025-00058-0001	9,87	100,00	9,87
160000025807400	14-062-017-00039-0001	7,66	85,00	6,51
160000025807401	14-062-017-00037-0001	1,22	100,00	1,22
160000025807404	14-062-013-00009-0002	2,15	100,00	2,15
160000025807405	14-062-017-00003-0001	11,54	100,00	11,54
160000025807406	14-062-013-00020-0001	2,69	100,00	2,69
160000025807407	14-062-033-00038-0001	0,80	85,00	0,68
160000025807408	14-062-033-00073-0001	1,35	85,00	1,15
160000025807410	14-062-017-00036-0001	5,95	100,00	5,95
160000025807412	14-062-017-00033-0001	11,41	85,00	9,70
160000025807413	14-062-017-00029-0001	0,27	100,00	0,27
160000025807414	14-062-017-00003-0004	0,71	100,00	0,71
160000025807415	14-062-033-00080-0001	2,29	85,00	1,95
160000025807416	14-062-013-00009-0001	16,21	100,00	16,21
160000025807419	14-062-013-00017-0001	0,12	85,00	0,10
160000025807420	14-062-013-00015-0001	0,69	100,00	0,69
160000025807421	14-062-017-00027-0001	0,08	100,00	0,08
160000025807422	14-062-017-00039-0004	0,20	55,00	0,11
160000025807423	14-062-017-00003-0003	1,92	100,00	1,92
160000025807424	14-062-017-00003-0007	6,95	100,00	6,95
160000025807425	14-062-013-00019-0002	0,40	100,00	0,40
160000025807426	14-062-017-00039-0003	2,42	75,00	1,81
160000025807427	14-062-017-00028-0002	24,58	100,00	24,58
TOTAL		206,96		201,23

RESUMEN CRITERIOS DE SELECCIÓN

10.1.3 Conservación y mejora de pastos en sistemas de dehesas.

PUNTOS: 9,00

	PUNTOS	
Plan de Gestión Integral de Dehesas oficialmente aprobado	0,00	N
Porcentaje de superficie determinada en Red Natura 2000	0,00	0.0%
Tener suscrito o haber tenido suscrito convenio de colaboración con el proyecto LIFE+	0,00	N
Porcentaje de superficie determinada de la explotación bajo sistemas de producción integrada ganadera o producción ecológica	4,00	100.0%
Porcentaje de carga ganadera con especies rumiantes	3,00	100.0%
Porcentaje de carga ganadera con especies ovina	0,00	0.0%
Pendiente media de la explotación	2,00	10.45%

DETALLE CRITERIOS DE SELECCIÓN

10.1.3 Conservación y mejora de pastos en sistemas de dehesas.

PUNTOS: 9,00

Plan de Gestión Integral de Dehesas oficialmente aprobado**PUNTOS:** 0,00 N**Porcentaje de superficie determinada en Red Natura 2000****PUNTOS:** 0,00 0.0%

<u>REF.</u>	<u>REFERENCIA SIGPAC</u>	<u>CULTIVO</u>	<u>DESCRIPCIÓN CULTIVO</u>	<u>S/R</u>	<u>SUP. PROPUESTA (ha)</u>	<u>SUP. CUMPLE (ha)</u>
160000025807389	14-062-013-00019-0002	62000	PASTOS PERMANENTES DE 5 O MAS AÑOS-SIN VARIEDAD	S	13,18	0,00
160000025807427	14-062-017-00028-0002	62000	PASTOS PERMANENTES DE 5 O MAS AÑOS-SIN VARIEDAD	S	24,58	0,00
160000025807413	14-062-017-00029-0001	62000	PASTOS PERMANENTES DE 5 O MAS AÑOS-SIN VARIEDAD	S	0,27	0,00
160000025807398	14-062-025-00058-0001	62000	PASTOS PERMANENTES DE 5 O MAS AÑOS-SIN VARIEDAD	S	9,87	0,00

Tener suscrito o haber tenido suscrito convenio de colaboración con el proyecto LIFE+**PUNTOS:** 0,00 N**Porcentaje de superficie determinada de la explotación bajo sistemas de producción integrada ganadera o producción ecológica****PUNTOS:** 4,00 100.0%

<u>REF.</u>	<u>REFERENCIA SIGPAC</u>	<u>CULTIVO</u>	<u>DESCRIPCIÓN CULTIVO</u>	<u>S/R</u>	<u>SUP. PROPUESTA (ha)</u>	<u>SUP. CUMPLE (ha)</u>
160000025807389	14-062-013-00019-0002	62000	PASTOS PERMANENTES DE 5 O MAS AÑOS-SIN VARIEDAD	S	13,18	13,18
160000025807427	14-062-017-00028-0002	62000	PASTOS PERMANENTES DE 5 O MAS AÑOS-SIN VARIEDAD	S	24,58	24,58
160000025807413	14-062-017-00029-0001	62000	PASTOS PERMANENTES DE 5 O MAS AÑOS-SIN VARIEDAD	S	0,27	0,27
160000025807398	14-062-025-00058-0001	62000	PASTOS PERMANENTES DE 5 O MAS AÑOS-SIN VARIEDAD	S	9,87	9,87

Porcentaje de carga ganadera con especies rumiantes**PUNTOS:** 3,00 100.0%

<u>EXPLORACIÓN</u>	<u>ESPECIE</u>	<u>RUMIANTE</u>	<u>UGMs</u>
ES140620000337	CAPRINA	SI	2.2
ES140620000442	CAPRINA	SI	0.15
ES140620000464	CAPRINA	SI	91.94
ES140620000464	PORCINO	NO	0
ES140620000579	CAPRINA	SI	0.21
ES140620000580	CAPRINA	SI	4.16
ES140620000581	CAPRINA	SI	1.35

Porcentaje de carga ganadera con especies ovina**PUNTOS:** 0,00 0.0%

<u>EXPLORACIÓN</u>	<u>ESPECIE</u>	<u>OVINA</u>	<u>UGMs</u>
ES140620000337	CAPRINA	NO	2.2
ES140620000442	CAPRINA	NO	0.15
ES140620000464	CAPRINA	NO	91.94
ES140620000464	PORCINO	NO	0
ES140620000579	CAPRINA	NO	0.21
ES140620000580	CAPRINA	NO	4.16
ES140620000581	CAPRINA	NO	1.35

Pendiente media de la explotación**PUNTOS:** 2,00 10.45%

<u>REF.</u>	<u>REFERENCIA SIGPAC</u>	<u>CULTIVO</u>	<u>DESCRIPCIÓN CULTIVO</u>	<u>S/R</u>	<u>PENDIENTE MEDIA (%)</u>	<u>SUP. PROPUESTA (ha)</u>
160000025807389	14-062-013-00019-0002	62000	PASTOS PERMANENTES DE 5 O MAS AÑOS-SIN VARIEDAD	S	9,48	13,18
160000025807427	14-062-017-00028-0002	62000	PASTOS PERMANENTES DE 5 O MAS AÑOS-SIN VARIEDAD	S	11,12	24,58
160000025807413	14-062-017-00029-0001	62000	PASTOS PERMANENTES DE 5 O MAS AÑOS-SIN VARIEDAD	S	4,73	0,27
160000025807398	14-062-025-00058-0001	62000	PASTOS PERMANENTES DE 5 O MAS AÑOS-SIN VARIEDAD	S	10,21	9,87

<u>REF.</u>	<u>REFERENCIA SIGPAC</u>	<u>CULTIVO</u>	<u>DESCRIPCIÓN CULTIVO</u>	<u>PENDIENTE</u>	<u>SUP.</u>
			<u>VARIEDAD</u>	<u>S/R</u>	<u>PROPUESTA</u>
				<u>MEDIA (%)</u>	<u>(ha)</u>



<u>APELLIDOS Y NOMBRE / RAZÓN SOCIAL</u>	<u>NIF</u>	<u>EXPEDIENTE</u>	<u>PROPUESTA</u>
MARQUEZ SANCHEZ ROSA MARIA	75706451L	3041422	ADMITIDO
<u>SOLICITA ACTUACIÓN 1</u>	<u>SOLICITA ACTUACIÓN 2</u>	<u>PROPUESTA ACTUACIÓN 2</u>	<u>SOLICITA ACTUACIÓN 3</u>
NO	SI	ADMITIDO	NO

DETALLE DE ACTUACIÓN 2

IMPORTES POR ANUALIDAD

	<u>SUPERFICIE PROPUESTA</u>	<u>SUPERFICIE SUBVENCIONABLE</u>	<u>2016</u>	<u>2017</u>	<u>2018</u>	<u>2019</u>	<u>2020</u>
IMPORTE MÁXIMO	46,11	46,11	4.376,30 €	4.376,30 €	4.376,30 €	4.376,30 €	4.376,30 €
IMPORTE MEDIO DE TRANSFERENCIA (€/ha)			94,91 €	94,91 €	94,91 €	94,91 €	94,91 €

RECINTOS PROPUESTOS

<u>REF.</u>	<u>REFERENCIA SIGPAC</u>	<u>CULTIVO</u>	<u>DESCRIPCIÓN CULTIVO</u>	<u>S/R</u>	<u>PEND. MEDIA (%)</u>	<u>SUP. DEC. (ha)</u>	<u>SUP. BRUTA (ha)</u>	<u>CAP (%)</u>	<u>SUP. NETA (ha)</u>	<u>SUP. DEC. ADMIN. (ha)</u>	<u>SUP. CAMPO (ha)</u>	<u>SUP. CALC. (ha)</u>
160000026145557	14-062-010-00004-0001	62000	PASTOS PERMANENTES DE 5 O MAS AÑOS-SIN VARIEDAD	S	11,57	15,85	15,85	100,00	15,85	15,85		15,85
160000026145562	14-062-010-00004-0001	62000	PASTOS PERMANENTES DE 5 O MAS AÑOS-SIN VARIEDAD	S	11,57	30,26	30,26	100,00	30,26	30,26		30,26

INCIDENCIAS

INCIDENCIA DESCRIPCIÓN

80866	La superficie que figura en la capa de formación adhesionada para el recinto, es inferior a la superficie por la que se solicita la ayuda para el recinto Ref:160000026145557 Recinto:14-062-010-00004-001 Cultivo:62000 PASTOS PERMANENTES DE 5 O MAS AÑOS-SIN VARIEDAD Secano Sup. Dec. Adm.:15,93 Sup. Censo Bruta:15,85 Ref:160000026145562 Recinto:14-062-010-00004-001 Cultivo:62000 PASTOS PERMANENTES DE 5 O MAS AÑOS-SIN VARIEDAD Secano Sup. Dec. Adm.:30,57 Sup. Censo Bruta:30,26
-------	---

DETALLE DE SUPERFICIE DE FORMACIÓN ADEHESADA EN EL CENSO DE DEHESAS

<u>REF.</u>	<u>REFERENCIA SIGPAC</u>	<u>SUP. BRUTA (ha)</u>	<u>CAP (%)</u>	<u>SUP. NETA (ha)</u>
160000026145557	14-062-010-00004-0001	15,86	100,00	15,86
160000026145558	14-062-010-00004-0001	70,00	100,00	70,00
160000026145559	14-062-010-00005-0001	3,68	100,00	3,68
160000026145560	14-062-010-00007-0001	2,73	100,00	2,73
160000026145561	14-062-010-00006-0003	43,95	75,00	32,96
160000026145562	14-062-010-00004-0001	30,28	100,00	30,28
TOTAL		166,50		155,51

RESUMEN CRITERIOS DE SELECCIÓN

10.1.3 Conservación y mejora de pastos en sistemas de dehesas.

PUNTOS: 13,00

	<u>PUNTOS</u>	
Plan de Gestión Integral de Dehesas oficialmente aprobado	0,00	N
Porcentaje de superficie determinada en Red Natura 2000	4,00	100.0%
Tener suscrito o haber tenido suscrito convenio de colaboración con el proyecto LIFE+	0,00	N
Porcentaje de superficie determinada de la explotación bajo sistemas de producción integrada ganadera o producción ecológica	4,00	100.0%
Porcentaje de carga ganadera con especies rumiantes	3,00	100.0%
Porcentaje de carga ganadera con especies ovina	0,00	0.0%
Pendiente media de la explotación	2,00	11.57%



DETALLE CRITERIOS DE SELECCIÓN

10.1.3 Conservación y mejora de pastos en sistemas de dehesas. PUNTOS: 13,00

Plan de Gestión Integral de Dehesas oficialmente aprobado PUNTOS: 0,00 N

Porcentaje de superficie determinada en Red Natura 2000 PUNTOS: 4,00 100.0%

REF.	REFERENCIA SIGPAC	CULTIVO	DESCRIPCIÓN CULTIVO	S/R	SUP. PROPUESTA (ha)	SUP. CUMPLE (ha)
1600000026145562	14-062-010-00004-0001	62000	PASTOS PERMANENTES DE 5 O MAS AÑOS-SIN VARIEDAD	S	30,26	30,26
1600000026145557	14-062-010-00004-0001	62000	PASTOS PERMANENTES DE 5 O MAS AÑOS-SIN VARIEDAD	S	15,85	15,85

Tener suscrito o haber tenido suscrito convenio de colaboración con el proyecto LIFE+ PUNTOS: 0,00 N

Porcentaje de superficie determinada de la explotación bajo sistemas de producción integrada ganadera o producción ecológica PUNTOS: 4,00 100.0%

REF.	REFERENCIA SIGPAC	CULTIVO	DESCRIPCIÓN CULTIVO	S/R	SUP. PROPUESTA (ha)	SUP. CUMPLE (ha)
1600000026145562	14-062-010-00004-0001	62000	PASTOS PERMANENTES DE 5 O MAS AÑOS-SIN VARIEDAD	S	30,26	30,26
1600000026145557	14-062-010-00004-0001	62000	PASTOS PERMANENTES DE 5 O MAS AÑOS-SIN VARIEDAD	S	15,85	15,85

Porcentaje de carga ganadera con especies rumiantes PUNTOS: 3,00 100.0%

EXPLOTACIÓN	ESPECIE	RUMIANTE	UGMs
ES140620000284	CAPRINA	SI	75.02

Porcentaje de carga ganadera con especies ovina PUNTOS: 0,00 0.0%

EXPLOTACIÓN	ESPECIE	OVINA	UGMs
ES140620000284	CAPRINA	NO	75.02

Pendiente media de la explotación PUNTOS: 2,00 11.57%

REF.	REFERENCIA SIGPAC	CULTIVO	DESCRIPCIÓN CULTIVO	S/R	PENDIENTE MEDIA (%)	SUP. PROPUESTA (ha)
1600000026145562	14-062-010-00004-0001	62000	PASTOS PERMANENTES DE 5 O MAS AÑOS-SIN VARIEDAD	S	11,57	30,26
1600000026145557	14-062-010-00004-0001	62000	PASTOS PERMANENTES DE 5 O MAS AÑOS-SIN VARIEDAD	S	11,57	15,85



<u>APELLIDOS Y NOMBRE / RAZÓN SOCIAL</u>	<u>NIF</u>	<u>EXPEDIENTE</u>	<u>PROPUESTA</u>
MARQUEZ TOLEDO SEBASTIAN	75696487Z	3039527	ADMITIDO
<u>SOLICITA ACTUACIÓN 1</u>	<u>SOLICITA ACTUACIÓN 2</u>	<u>SOLICITA ACTUACIÓN 3</u>	<u>PROPUESTA ACTUACIÓN 3</u>
NO	NO	SI	ADMITIDO

DETALLE DE ACTUACIÓN 3

IMPORTES POR ANUALIDAD

	<u>SUPERFICIE PROPUESTA</u>	<u>SUPERFICIE SUBVENCIONABLE</u>	<u>2016</u>	<u>2017</u>	<u>2018</u>	<u>2019</u>	<u>2020</u>
IMPORTE MÁXIMO	49,22	49,22	2.108,58 €	2.108,58 €	2.108,58 €	2.108,58 €	2.108,58 €
IMPORTE MEDIO DE TRANSFERENCIA (€/ha)			42,84 €	42,84 €	42,84 €	42,84 €	42,84 €

RECINTOS PROPUESTOS

<u>REF.</u>	<u>REFERENCIA SIGPAC</u>	<u>CULTIVO</u>	<u>DESCRIPCIÓN CULTIVO</u>	<u>S/R</u>	<u>PEND. MEDIA (%)</u>	<u>SUP. DEC. (ha)</u>	<u>SUP. BRUTA (ha)</u>	<u>CAP (%)</u>	<u>SUP. NETA (ha)</u>	<u>SUP. DEC. ADMIN. (ha)</u>	<u>SUP. CAMPO (ha)</u>	<u>SUP. CALC. (ha)</u>
160000025807442	14-062-024-00005-0001	62000	PASTOS PERMANENTES DE 5 O MAS AÑOS-SIN VARIEDAD	S	13,00	13,87	13,80	100,00	13,80	13,80		13,80
160000025807443	14-062-025-00060-0001	62000	PASTOS PERMANENTES DE 5 O MAS AÑOS-SIN VARIEDAD	S	15,50	11,05	11,05	100,00	11,05	11,05		11,05
160000025807449	14-062-024-00001-0001	62000	PASTOS PERMANENTES DE 5 O MAS AÑOS-SIN VARIEDAD	S	12,67	9,82	9,71	100,00	9,71	9,71		9,71
160000025807451	14-062-024-00004-0002	62000	PASTOS PERMANENTES DE 5 O MAS AÑOS-SIN VARIEDAD	S	10,06	14,98	14,66	100,00	14,66	14,66		14,66

INCIDENCIAS

INCIDENCIA DESCRIPCIÓN

80866	La superficie que figura en la capa de formación adehesada para el recinto, es inferior a la superficie por la que se solicita la ayuda para el recinto Ref:160000025807442 Recinto:14-062-024-00005-001 Cultivo:62000 PASTOS PERMANENTES DE 5 O MAS AÑOS-SIN VARIEDAD Secano Sup. Dec. Adm.:13,87 Sup. Censo Bruta:13,8 Ref:160000025807449 Recinto:14-062-024-00001-001 Cultivo:62000 PASTOS PERMANENTES DE 5 O MAS AÑOS-SIN VARIEDAD Secano Sup. Dec. Adm.:9,82 Sup. Censo Bruta:9,71 Ref:160000025807451 Recinto:14-062-024-00004-002 Cultivo:62000 PASTOS PERMANENTES DE 5 O MAS AÑOS-SIN VARIEDAD Secano Sup. Dec. Adm.:14,98 Sup. Censo Bruta:14,66
-------	---

DETALLE DE SUPERFICIE DE FORMACIÓN ADEHESADA EN EL CENSO DE DEHESAS

<u>REF.</u>	<u>REFERENCIA SIGPAC</u>	<u>SUP. BRUTA (ha)</u>	<u>CAP (%)</u>	<u>SUP. NETA (ha)</u>
160000025807441	14-062-010-00011-0001	0,29	100,00	0,29
160000025807442	14-062-024-00005-0001	13,80	100,00	13,80
160000025807443	14-062-025-00060-0001	11,05	100,00	11,05
160000025807444	14-062-024-00005-0001	0,45	100,00	0,45
160000025807445	14-062-010-00011-0005	0,18	100,00	0,18
160000025807446	14-062-010-00011-0006	0,21	100,00	0,21
160000025807447	14-062-017-00022-0001	0,64	100,00	0,64
160000025807448	14-062-017-00022-0004	0,03	100,00	0,03
160000025807449	14-062-024-00001-0001	9,71	100,00	9,71
160000025807450	14-062-010-00011-0002	2,64	100,00	2,64
160000025807451	14-062-024-00004-0002	14,66	100,00	14,66
160000025807452	14-062-013-00032-0003	65,87	85,00	55,99
160000025807453	14-062-013-00036-0001	0,57	100,00	0,57
160000025807454	14-062-013-00036-0003	36,02	100,00	36,02
160000025807455	14-062-017-00022-0002	0,01	100,00	0,01
160000025807456	14-062-013-00018-0002	5,87	100,00	5,87
TOTAL		162,00		152,12



RESUMEN CRITERIOS DE SELECCIÓN

10.1.3 Conservación y mejora de pastos en sistemas de dehesas.

PUNTOS: 8,00

	PUNTOS	
Plan de Gestión Integral de Dehesas oficialmente aprobado	0,00	N
Porcentaje de superficie determinada en Red Natura 2000	0,00	0.0%
Tener suscrito o haber tenido suscrito convenio de colaboración con el proyecto LIFE+	0,00	N
Porcentaje de superficie determinada de la explotación bajo sistemas de producción integrada ganadera o producción ecológica	4,00	100.0%
Porcentaje de carga ganadera con especies rumiantes	2,00	97.83%
Porcentaje de carga ganadera con especies ovina	0,00	0.0%
Pendiente media de la explotación	2,00	12.62%

DETALLE CRITERIOS DE SELECCIÓN

10.1.3 Conservación y mejora de pastos en sistemas de dehesas.

PUNTOS: 8,00

REF.	REFERENCIA SIGPAC	CULTIVO	DESCRIPCIÓN CULTIVO	S/R	SUP. PROPUESTA (ha)	SUP. CUMPLE (ha)
160000025807449	14-062-024-00001-0001	62000	PASTOS PERMANENTES DE 5 O MAS AÑOS-SIN VARIEDAD	S	9,71	0,00
160000025807451	14-062-024-00004-0002	62000	PASTOS PERMANENTES DE 5 O MAS AÑOS-SIN VARIEDAD	S	14,66	0,00
160000025807442	14-062-024-00005-0001	62000	PASTOS PERMANENTES DE 5 O MAS AÑOS-SIN VARIEDAD	S	13,80	0,00
160000025807443	14-062-025-00060-0001	62000	PASTOS PERMANENTES DE 5 O MAS AÑOS-SIN VARIEDAD	S	11,05	0,00

Tener suscrito o haber tenido suscrito convenio de colaboración con el proyecto LIFE+	PUNTOS:	0,00	N
Porcentaje de superficie determinada de la explotación bajo sistemas de producción integrada ganadera o producción ecológica	PUNTOS:	4,00	100.0%

Porcentaje de carga ganadera con especies rumiantes	PUNTOS:	2,00	97.83%
---	---------	------	--------

EXPLORACIÓN	ESPECIE	RUMIANTE	UGMs
ES140620000218	CAPRINA	SI	7.35
ES140620000218	PORCINO	NO	1.69
ES140620000250	CAPRINA	SI	68.54
ES140620000582	CAPRINA	SI	0.44

Porcentaje de carga ganadera con especies ovina	PUNTOS:	0,00	0.0%
---	---------	------	------

EXPLORACIÓN	ESPECIE	OVINA	UGMs
ES140620000218	CAPRINA	NO	7.35
ES140620000218	PORCINO	NO	1.69
ES140620000250	CAPRINA	NO	68.54
ES140620000582	CAPRINA	NO	0.44

Pendiente media de la explotación

PUNTOS: 2,00 12.62%

<u>REF.</u>	<u>REFERENCIA SIGPAC</u>	<u>CULTIVO</u>	<u>DESCRIPCIÓN CULTIVO</u>	<u>S/R</u>	<u>PENDIENTE MEDIA (%)</u>	<u>SUP. PROPUESTA (ha)</u>
1600000025807449	14-062-024-00001-0001	62000	PASTOS PERMANENTES DE 5 O MAS AÑOS-SIN VARIEDAD	S	12,67	9,71
1600000025807451	14-062-024-00004-0002	62000	PASTOS PERMANENTES DE 5 O MAS AÑOS-SIN VARIEDAD	S	10,06	14,66
1600000025807442	14-062-024-00005-0001	62000	PASTOS PERMANENTES DE 5 O MAS AÑOS-SIN VARIEDAD	S	13,00	13,80
1600000025807443	14-062-025-00060-0001	62000	PASTOS PERMANENTES DE 5 O MAS AÑOS-SIN VARIEDAD	S	15,50	11,05



<u>APELLIDOS Y NOMBRE / RAZÓN SOCIAL</u>	<u>NIF</u>	<u>EXPEDIENTE</u>	<u>PROPUESTA</u>
MARTOS PEDRAZA JOSE MARIA	30198300J	3043728	ADMITIDO
<u>SOLICITA ACTUACIÓN 1</u>	<u>SOLICITA ACTUACIÓN 2</u>	<u>PROPUESTA ACTUACIÓN 2</u>	<u>SOLICITA ACTUACIÓN 3</u>
NO	SI	ADMITIDO	NO

DETALLE DE ACTUACIÓN 2

IMPORTES POR ANUALIDAD

	<u>SUPERFICIE PROPUESTA</u>	<u>SUPERFICIE SUBVENCIONABLE</u>	<u>2016</u>	<u>2017</u>	<u>2018</u>	<u>2019</u>	<u>2020</u>
IMPORTE MÁXIMO	45,04	45,04	4.274,75 €	4.274,75 €	4.274,75 €	4.274,75 €	4.274,75 €
IMPORTE MEDIO DE TRANSFERENCIA (€/ha)			94,91 €	94,91 €	94,91 €	94,91 €	94,91 €

RECINTOS PROPUESTOS

<u>REF.</u>	<u>REFERENCIA SIGPAC</u>	<u>CULTIVO</u>	<u>DESCRIPCIÓN CULTIVO</u>	<u>S/R</u>	<u>PEND. MEDIA (%)</u>	<u>SUP. DEC. (ha)</u>	<u>SUP. BRUTA (ha)</u>	<u>CAP (%)</u>	<u>SUP. NETA (ha)</u>	<u>SUP. DEC. ADMIN. (ha)</u>	<u>SUP. CAMPO (ha)</u>	<u>SUP. CALC. (ha)</u>
160000026306017	14-069-015-00008-0001	62000	PASTOS PERMANENTES DE 5 O MAS AÑOS-SIN VARIEDAD	S	7,06	44,50	44,48	100,00	44,48	44,48		44,48
160000026306022	14-069-015-00004-0001	62000	PASTOS PERMANENTES DE 5 O MAS AÑOS-SIN VARIEDAD	S	14,12	0,09	0,09	100,00	0,09	0,09		0,09
160000026306026	14-069-015-00001-0001	62000	PASTOS PERMANENTES DE 5 O MAS AÑOS-SIN VARIEDAD	S	5,45	0,28	0,00	100,00	0,00	0,00		0,00
160000026306037	14-069-015-00006-0001	62000	PASTOS PERMANENTES DE 5 O MAS AÑOS-SIN VARIEDAD	S	10,30	0,47	0,47	100,00	0,47	0,47		0,47
160000026306039	14-020-003-00065-0001	63000	PASTOS DE MENOS DE 5 AÑOS-SIN VARIEDAD	S	9,76	0,31	0,00	100,00	0,00	0,00		0,00
160000026306040	14-020-003-00067-0001	63000	PASTOS DE MENOS DE 5 AÑOS-SIN VARIEDAD	S	9,27	0,67	0,00	100,00	0,00	0,00		0,00
160000026306048	14-020-003-00068-0001	63000	PASTOS DE MENOS DE 5 AÑOS-SIN VARIEDAD	S	11,48	0,44	0,00	100,00	0,00	0,00		0,00
160000026306052	14-020-003-00064-0001	63000	PASTOS DE MENOS DE 5 AÑOS-SIN VARIEDAD	S	14,48	2,70	0,00	100,00	0,00	0,00		0,00

INCIDENCIAS

INCIDENCIA DESCRIPCIÓN

80866	La superficie que figura en la capa de formación adhesionada para el recinto, es inferior a la superficie por la que se solicita la ayuda para el recinto Ref:160000026306017 Recinto:14-069-015-00008-001 Cultivo:62000 PASTOS PERMANENTES DE 5 O MAS AÑOS-SIN VARIEDAD Secano Sup. Dec. Adm.:44,5 Sup. Censo Bruta:44,48 Ref:160000026306026 Recinto:14-069-015-00001-001 Cultivo:62000 PASTOS PERMANENTES DE 5 O MAS AÑOS-SIN VARIEDAD Secano Sup. Dec. Adm.:0,28 Sup. Censo Bruta:0 Ref:160000026306039 Recinto:14-020-003-00065-001 Cultivo:63000 PASTOS DE MENOS DE 5 AÑOS-SIN VARIEDAD Secano Sup. Dec. Adm.:0,31 Sup. Censo Bruta:0 Ref:160000026306040 Recinto:14-020-003-00067-001 Cultivo:63000 PASTOS DE MENOS DE 5 AÑOS-SIN VARIEDAD Secano Sup. Dec. Adm.:0,67 Sup. Censo Bruta:0 Ref:160000026306048 Recinto:14-020-003-00068-001 Cultivo:63000 PASTOS DE MENOS DE 5 AÑOS-SIN VARIEDAD Secano Sup. Dec. Adm.:0,44 Sup. Censo Bruta:0 Ref:160000026306052 Recinto:14-020-003-00064-001 Cultivo:63000 PASTOS DE MENOS DE 5 AÑOS-SIN VARIEDAD Secano Sup. Dec. Adm.:2,7 Sup. Censo Bruta:0
-------	--



DETALLE DE SUPERFICIE DE FORMACIÓN ADEHESADA EN EL CENSO DE DEHESAS

REF.	REFERENCIA SIGPAC	SUP. BRUTA (ha)	CAP (%)	SUP. NETA (ha)
160000026306008	14-016-032-00010-0001	20,22	100,00	20,22
160000026306011	14-069-015-00009-0001	82,73	100,00	82,73
160000026306012	14-016-033-00001-0001	0,61	100,00	0,61
160000026306013	14-016-033-00001-0002	0,75	100,00	0,75
160000026306014	14-016-033-00001-0003	0,04	100,00	0,04
160000026306017	14-069-015-00008-0001	44,48	100,00	44,48
160000026306018	14-069-015-00006-0001	31,61	100,00	31,61
160000026306019	14-069-015-00007-0001	1,61	100,00	1,61
160000026306020	14-069-015-00007-0002	68,89	100,00	68,89
160000026306022	14-069-015-00004-0001	0,09	100,00	0,09
160000026306023	14-016-034-00010-0002	3,40	100,00	3,40
160000026306024	14-016-034-00010-0003	0,07	100,00	0,07
160000026306025	14-016-034-00021-0001	9,36	100,00	9,36
160000026306027	14-016-034-00009-0001	10,60	100,00	10,60
160000026306028	14-016-034-00009-0002	0,29	100,00	0,29
160000026306029	14-016-034-00007-0001	0,08	100,00	0,08
160000026306030	14-016-034-00007-0002	0,24	100,00	0,24
160000026306031	14-016-034-00007-0004	72,25	100,00	72,25
160000026306032	14-016-034-00008-0001	1,12	100,00	1,12
160000026306033	14-069-015-00008-0001	36,48	100,00	36,48
160000026306037	14-069-015-00006-0001	0,47	100,00	0,47
160000026306044	14-016-033-00002-0001	19,64	100,00	19,64
160000026306046	14-016-033-00002-0006	0,02	100,00	0,02
160000026306047	14-016-033-00002-0007	0,04	100,00	0,04
160000026306053	14-016-032-00022-0001	25,98	100,00	25,98
TOTAL		431,07		431,07

RESUMEN CRITERIOS DE SELECCIÓN

10.1.3 Conservación y mejora de pastos en sistemas de dehesas.

PUNTOS: 7,00

	PUNTOS	
Plan de Gestión Integral de Dehesas oficialmente aprobado	0,00	N
Porcentaje de superficie determinada en Red Natura 2000	0,00	0.0%
Tener suscrito o haber tenido suscrito convenio de colaboración con el proyecto LIFE+	0,00	N
Porcentaje de superficie determinada de la explotación bajo sistemas de producción integrada ganadera o producción ecológica	4,00	100.0%
Porcentaje de carga ganadera con especies rumiantes	2,00	87.97%
Porcentaje de carga ganadera con especies ovina	0,00	0.0%
Pendiente media de la explotación	1,00	7.11%

DETALLE CRITERIOS DE SELECCIÓN

10.1.3 Conservación y mejora de pastos en sistemas de dehesas.

PUNTOS: 7,00

Plan de Gestión Integral de Dehesas oficialmente aprobado	PUNTOS:	0,00	N
Porcentaje de superficie determinada en Red Natura 2000	PUNTOS:	0,00	0.0%

REF.	REFERENCIA SIGPAC	CULTIVO	DESCRIPCIÓN CULTIVO	S/R	SUP. PROPUESTA (ha)	SUP. CUMPLE (ha)
160000026306052	14-020-003-00064-0001	63000	PASTOS DE MENOS DE 5 AÑOS-SIN VARIEDAD	S	0,00	0,00
160000026306039	14-020-003-00065-0001	63000	PASTOS DE MENOS DE 5 AÑOS-SIN VARIEDAD	S	0,00	0,00
160000026306040	14-020-003-00067-0001	63000	PASTOS DE MENOS DE 5 AÑOS-SIN VARIEDAD	S	0,00	0,00
160000026306048	14-020-003-00068-0001	63000	PASTOS DE MENOS DE 5 AÑOS-SIN VARIEDAD	S	0,00	0,00
160000026306026	14-069-015-00001-0001	62000	PASTOS PERMANENTES DE 5 O MAS AÑOS-SIN VARIEDAD	S	0,00	0,00
160000026306022	14-069-015-00004-0001	62000	PASTOS PERMANENTES DE 5 O MAS AÑOS-SIN VARIEDAD	S	0,09	0,00

REF.	REFERENCIA SIGPAC	CULTIVO	DESCRIPCIÓN CULTIVO	S/R	SUP. PROPUESTA (ha)	SUP. CUMPLE (ha)
160000026306037	14-069-015-00006-0001	62000	PASTOS PERMANENTES DE 5 O MAS AÑOS-SIN VARIEDAD	S	0,47	0,00
160000026306017	14-069-015-00008-0001	62000	PASTOS PERMANENTES DE 5 O MAS AÑOS-SIN VARIEDAD	S	44,48	0,00

Tener suscrito o haber tenido suscrito convenio de colaboración con el proyecto LIFE+ PUNTOS: 0,00 N

Porcentaje de superficie determinada de la explotación bajo sistemas de producción integrada ganadera o producción ecológica PUNTOS: 4,00 100.0%

REF.	REFERENCIA SIGPAC	CULTIVO	DESCRIPCIÓN CULTIVO	S/R	SUP. PROPUESTA (ha)	SUP. CUMPLE (ha)
160000026306052	14-020-003-00064-0001	63000	PASTOS DE MENOS DE 5 AÑOS-SIN VARIEDAD	S	0,00	0,00
160000026306039	14-020-003-00065-0001	63000	PASTOS DE MENOS DE 5 AÑOS-SIN VARIEDAD	S	0,00	0,00
160000026306040	14-020-003-00067-0001	63000	PASTOS DE MENOS DE 5 AÑOS-SIN VARIEDAD	S	0,00	0,00
160000026306048	14-020-003-00068-0001	63000	PASTOS DE MENOS DE 5 AÑOS-SIN VARIEDAD	S	0,00	0,00
160000026306026	14-069-015-00001-0001	62000	PASTOS PERMANENTES DE 5 O MAS AÑOS-SIN VARIEDAD	S	0,00	0,00
160000026306022	14-069-015-00004-0001	62000	PASTOS PERMANENTES DE 5 O MAS AÑOS-SIN VARIEDAD	S	0,09	0,09
160000026306037	14-069-015-00006-0001	62000	PASTOS PERMANENTES DE 5 O MAS AÑOS-SIN VARIEDAD	S	0,47	0,47
160000026306017	14-069-015-00008-0001	62000	PASTOS PERMANENTES DE 5 O MAS AÑOS-SIN VARIEDAD	S	44,48	44,48

Porcentaje de carga ganadera con especies rumiantes PUNTOS: 2,00 87.97%

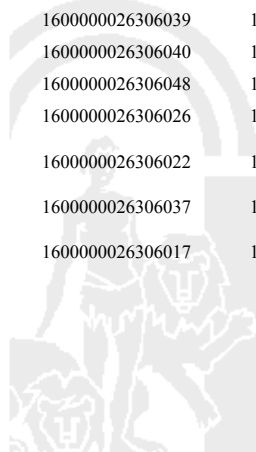
EXPLOTACIÓN	ESPECIE	RUMIANTE	UGMs
ES140160000317	CAPRINA	SI	37.59
ES140160000317	PORCINO	NO	12.12
ES140690000667	CAPRINA	SI	87.64
ES140690000667	PORCINO	NO	5.01

Porcentaje de carga ganadera con especies ovina PUNTOS: 0,00 0.0%

EXPLOTACIÓN	ESPECIE	OVINA	UGMs
ES140160000317	CAPRINA	NO	37.59
ES140160000317	PORCINO	NO	12.12
ES140690000667	CAPRINA	NO	87.64
ES140690000667	PORCINO	NO	5.01

Pendiente media de la explotación PUNTOS: 1,00 7.11%

REF.	REFERENCIA SIGPAC	CULTIVO	DESCRIPCIÓN CULTIVO	S/R	PENDIENTE MEDIA (%)	SUP. PROPUESTA (ha)
160000026306052	14-020-003-00064-0001	63000	PASTOS DE MENOS DE 5 AÑOS-SIN VARIEDAD	S	14,48	0,00
160000026306039	14-020-003-00065-0001	63000	PASTOS DE MENOS DE 5 AÑOS-SIN VARIEDAD	S	9,76	0,00
160000026306040	14-020-003-00067-0001	63000	PASTOS DE MENOS DE 5 AÑOS-SIN VARIEDAD	S	9,27	0,00
160000026306048	14-020-003-00068-0001	63000	PASTOS DE MENOS DE 5 AÑOS-SIN VARIEDAD	S	11,48	0,00
160000026306026	14-069-015-00001-0001	62000	PASTOS PERMANENTES DE 5 O MAS AÑOS-SIN VARIEDAD	S	5,45	0,00
160000026306022	14-069-015-00004-0001	62000	PASTOS PERMANENTES DE 5 O MAS AÑOS-SIN VARIEDAD	S	14,12	0,09
160000026306037	14-069-015-00006-0001	62000	PASTOS PERMANENTES DE 5 O MAS AÑOS-SIN VARIEDAD	S	10,30	0,47
160000026306017	14-069-015-00008-0001	62000	PASTOS PERMANENTES DE 5 O MAS AÑOS-SIN VARIEDAD	S	7,06	44,48



<u>APELLIDOS Y NOMBRE / RAZÓN SOCIAL</u>	<u>NIF</u>	<u>EXPEDIENTE</u>	<u>PROPUESTA</u>
MELERO NAVARRO JUAN PEDRO	44373529C	3039529	ADMITIDO
<u>SOLICITA ACTUACIÓN 1</u>	<u>SOLICITA ACTUACIÓN 2</u>	<u>SOLICITA ACTUACIÓN 3</u>	<u>PROPUESTA ACTUACIÓN 3</u>
NO	NO	SI	ADMITIDO

DETALLE DE ACTUACIÓN 3

IMPORTES POR ANUALIDAD

	<u>SUPERFICIE PROPUESTA</u>	<u>SUPERFICIE SUBVENCIONABLE</u>	<u>2016</u>	<u>2017</u>	<u>2018</u>	<u>2019</u>	<u>2020</u>
IMPORTE MÁXIMO	44,92	44,92	1.924,37 €	1.924,37 €	1.924,37 €	1.924,37 €	1.924,37 €
IMPORTE MEDIO DE TRANSFERENCIA (€/ha)			42,84 €	42,84 €	42,84 €	42,84 €	42,84 €

RECINTOS PROPUESTOS

<u>REF.</u>	<u>REFERENCIA SIGPAC</u>	<u>CULTIVO</u>	<u>DESCRIPCIÓN CULTIVO</u>	<u>S/R</u>	<u>PEND. MEDIA (%)</u>	<u>SUP. DEC. (ha)</u>	<u>SUP. BRUTA (ha)</u>	<u>CAP (%)</u>	<u>SUP. NETA (ha)</u>	<u>SUP. DEC. ADMIN. (ha)</u>	<u>SUP. CAMPO (ha)</u>	<u>SUP. CALC. (ha)</u>
160000025807437	14-062-012-00014-0002	62000	PASTOS PERMANENTES DE 5 O MAS AÑOS-SIN VARIEDAD	S	16,22	46,20	44,92	100,00	44,92	44,92		44,92

INCIDENCIAS

INCIDENCIA DESCRIPCIÓN

80866	La superficie que figura en la capa de formación adehesada para el recinto, es inferior a la superficie por la que se solicita la ayuda para el recinto Ref:160000025807437 Recinto:14-062-012-00014-002 Cultivo:62000 PASTOS PERMANENTES DE 5 O MAS AÑOS-SIN VARIEDAD Secano Sup. Dec. Adm.:46,2 Sup. Censo Bruta:44,92
-------	--

DETALLE DE SUPERFICIE DE FORMACIÓN ADEHESADA EN EL CENSO DE DEHESAS

<u>REF.</u>	<u>REFERENCIA SIGPAC</u>	<u>SUP. BRUTA (ha)</u>	<u>CAP (%)</u>	<u>SUP. NETA (ha)</u>
160000025807430	14-062-012-00014-0002	31,25	100,00	31,25
160000025807431	14-062-012-00014-0011	0,68	100,00	0,68
160000025807432	14-062-012-00015-0001	31,60	85,00	26,86
160000025807433	14-062-012-00028-0001	2,45	100,00	2,45
160000025807434	14-062-012-00027-0001	3,04	100,00	3,04
160000025807435	14-062-012-00026-0001	0,60	100,00	0,60
160000025807436	14-062-012-00023-0001	30,24	75,00	22,68
160000025807437	14-062-012-00014-0002	44,92	100,00	44,92
160000025807438	14-062-012-00014-0009	0,04	100,00	0,04
160000025807439	14-062-012-00014-0010	0,60	100,00	0,60
160000025807440	14-062-012-00029-0002	18,35	100,00	18,35
TOTAL		163,77		151,47

RESUMEN CRITERIOS DE SELECCIÓN

10.1.3 Conservación y mejora de pastos en sistemas de dehesas. PUNTOS: 14,00

	<u>PUNTOS</u>	
Plan de Gestión Integral de Dehesas oficialmente aprobado	0,00	N
Porcentaje de superficie determinada en Red Natura 2000	4,00	100.0%
Tener suscrito o haber tenido suscrito convenio de colaboración con el proyecto LIFE+	0,00	N
Porcentaje de superficie determinada de la explotación bajo sistemas de producción integrada ganadera o producción ecológica	4,00	100.0%
Porcentaje de carga ganadera con especies rumiantes	3,00	100.0%
Porcentaje de carga ganadera con especies ovina	0,00	0.0%
Pendiente media de la explotación	3,00	16.22%



DETALLE CRITERIOS DE SELECCIÓN

10.1.3 Conservación y mejora de pastos en sistemas de dehesas. PUNTOS: 14,00

Plan de Gestión Integral de Dehesas oficialmente aprobado PUNTOS: 0,00 N

Porcentaje de superficie determinada en Red Natura 2000 PUNTOS: 4,00 100.0%

REF.	REFERENCIA SIGPAC	CULTIVO	DESCRIPCIÓN CULTIVO	S/R	SUP. PROPUESTA (ha)	SUP. CUMPLE (ha)
1600000025807437	14-062-012-00014-0002	62000	PASTOS PERMANENTES DE 5 O MAS AÑOS-SIN VARIEDAD	S	44,92	44,92

Tener suscrito o haber tenido suscrito convenio de colaboración con el proyecto LIFE+ PUNTOS: 0,00 N

Porcentaje de superficie determinada de la explotación bajo sistemas de producción integrada ganadera o producción ecológica PUNTOS: 4,00 100.0%

REF.	REFERENCIA SIGPAC	CULTIVO	DESCRIPCIÓN CULTIVO	S/R	SUP. PROPUESTA (ha)	SUP. CUMPLE (ha)
1600000025807437	14-062-012-00014-0002	62000	PASTOS PERMANENTES DE 5 O MAS AÑOS-SIN VARIEDAD	S	44,92	44,92

Porcentaje de carga ganadera con especies rumiantes PUNTOS: 3,00 100.0%

EXPLORACIÓN	ESPECIE	RUMIANTE	UGMs
ES140620000060	CAPRINA	SI	75.05
ES140620000060	PORCINO	NO	0

Porcentaje de carga ganadera con especies ovina PUNTOS: 0,00 0.0%

EXPLORACIÓN	ESPECIE	OVINA	UGMs
ES140620000060	CAPRINA	NO	75.05
ES140620000060	PORCINO	NO	0

Pendiente media de la explotación PUNTOS: 3,00 16.22%

REF.	REFERENCIA SIGPAC	CULTIVO	DESCRIPCIÓN CULTIVO	S/R	PENDIENTE MEDIA (%)	SUP. PROPUESTA (ha)
1600000025807437	14-062-012-00014-0002	62000	PASTOS PERMANENTES DE 5 O MAS AÑOS-SIN VARIEDAD	S	16,22	44,92



<u>APELLIDOS Y NOMBRE / RAZÓN SOCIAL</u>	<u>NIF</u>	<u>EXPEDIENTE</u>	<u>PROPUESTA</u>
MENA MARQUEZ ANGEL	30413188N	3043734	ADMITIDO
<u>SOLICITA ACTUACIÓN 1</u>	<u>SOLICITA ACTUACIÓN 2</u>	<u>PROPUESTA ACTUACIÓN 2</u>	<u>SOLICITA ACTUACIÓN 3</u>
NO	SI	ADMITIDO	NO

DETALLE DE ACTUACIÓN 2

IMPORTE POR ANUALIDAD

	<u>SUPERFICIE PROPUESTA</u>	<u>SUPERFICIE SUBVENCIONABLE</u>	<u>2016</u>	<u>2017</u>	<u>2018</u>	<u>2019</u>	<u>2020</u>
IMPORTE MÁXIMO	13,22	13,22	1.254,71 €	1.254,71 €	1.254,71 €	1.254,71 €	1.254,71 €
IMPORTE MEDIO DE TRANSFERENCIA (€/ha)			94,91 €	94,91 €	94,91 €	94,91 €	94,91 €

RECINTOS PROPUESTOS

<u>REF.</u>	<u>REFERENCIA SIGPAC</u>	<u>CULTIVO</u>	<u>DESCRIPCIÓN CULTIVO</u>	<u>S/R</u>	<u>PEND. MEDIA (%)</u>	<u>SUP. DEC. (ha)</u>	<u>SUP. BRUTA (ha)</u>	<u>CAP (%)</u>	<u>SUP. NETA (ha)</u>	<u>SUP. DEC. ADMIN. (ha)</u>	<u>SUP. CAMPO (ha)</u>	<u>SUP. CALC. (ha)</u>
1600000026304024	14-062-002-00021-0001	62000	PASTOS PERMANENTES DE 5 O MAS AÑOS-SIN VARIEDAD	S	15,06	13,38	13,22	100,00	13,22	13,22		13,22

INCIDENCIAS

INCIDENCIA DESCRIPCIÓN

80866	La superficie que figura en la capa de formación adehesada para el recinto, es inferior a la superficie por la que se solicita la ayuda para el recinto Ref:1600000026304024 Recinto:14-062-002-00021-001 Cultivo:62000 PASTOS PERMANENTES DE 5 O MAS AÑOS-SIN VARIEDAD Secano Sup. Dec. Adm.:13,38 Sup. Censo Bruta:13,22
-------	--

DETALLE DE SUPERFICIE DE FORMACIÓN ADEHESADA EN EL CENSO DE DEHESAS

<u>REF.</u>	<u>REFERENCIA SIGPAC</u>	<u>SUP. BRUTA (ha)</u>	<u>CAP (%)</u>	<u>SUP. NETA (ha)</u>
1600000026304021	14-062-002-00021-0001	3,08	0,00	0,00
1600000026304023	14-051-007-00017-0002	36,63	100,00	36,63
1600000026304024	14-062-002-00021-0001	13,22	100,00	13,22
1600000026304025	14-062-002-00021-0001	17,24	100,00	17,24
1600000026304026	14-062-002-00025-0001	18,56	100,00	18,56
1600000026304030	14-062-001-00025-0003	17,58	100,00	17,58
TOTAL		106,31		103,23

RESUMEN CRITERIOS DE SELECCIÓN

10.1.3 Conservación y mejora de pastos en sistemas de dehesas.

PUNTOS: 10,00

	<u>PUNTOS</u>	
Plan de Gestión Integral de Dehesas oficialmente aprobado	0,00	N
Porcentaje de superficie determinada en Red Natura 2000	0,00	0.0%
Tener suscrito o haber tenido suscrito convenio de colaboración con el proyecto LIFE+	0,00	N
Porcentaje de superficie determinada de la explotación bajo sistemas de producción integrada ganadera o producción ecológica	4,00	100.0%
Porcentaje de carga ganadera con especies rumiantes	3,00	100.0%
Porcentaje de carga ganadera con especies ovina	0,00	0.0%
Pendiente media de la explotación	3,00	15.06%



DETALLE CRITERIOS DE SELECCIÓN

10.1.3 Conservación y mejora de pastos en sistemas de dehesas. PUNTOS: 10,00

Plan de Gestión Integral de Dehesas oficialmente aprobado PUNTOS: 0,00 N

Porcentaje de superficie determinada en Red Natura 2000 PUNTOS: 0,00 0.0%

REF.	REFERENCIA SIGPAC	CULTIVO	DESCRIPCIÓN CULTIVO	S/R	SUP. PROPUESTA (ha)	SUP. CUMPLE (ha)
1600000026304024	14-062-002-00021-0001	62000	PASTOS PERMANENTES DE 5 O MAS AÑOS-SIN VARIEDAD	S	13,22	0,00

Tener suscrito o haber tenido suscrito convenio de colaboración con el proyecto LIFE+ PUNTOS: 0,00 N

Porcentaje de superficie determinada de la explotación bajo sistemas de producción integrada ganadera o producción ecológica PUNTOS: 4,00 100.0%

REF.	REFERENCIA SIGPAC	CULTIVO	DESCRIPCIÓN CULTIVO	S/R	SUP. PROPUESTA (ha)	SUP. CUMPLE (ha)
1600000026304024	14-062-002-00021-0001	62000	PASTOS PERMANENTES DE 5 O MAS AÑOS-SIN VARIEDAD	S	13,22	13,22

Porcentaje de carga ganadera con especies rumiantes PUNTOS: 3,00 100.0%

EXPLORACIÓN	ESPECIE	RUMIANTE	UGMs
ES140510000396	CAPRINA	SI	31,24
ES140510006005	CAPRINA	SI	0

Porcentaje de carga ganadera con especies ovina PUNTOS: 0,00 0.0%

EXPLORACIÓN	ESPECIE	OVINA	UGMs
ES140510000396	CAPRINA	NO	31,24
ES140510006005	CAPRINA	NO	0

Pendiente media de la explotación PUNTOS: 3,00 15.06%

REF.	REFERENCIA SIGPAC	CULTIVO	DESCRIPCIÓN CULTIVO	S/R	PENDIENTE MEDIA (%)	SUP. PROPUESTA (ha)
1600000026304024	14-062-002-00021-0001	62000	PASTOS PERMANENTES DE 5 O MAS AÑOS-SIN VARIEDAD	S	15,06	13,22



<u>APELLIDOS Y NOMBRE / RAZÓN SOCIAL</u>	<u>NIF</u>	<u>EXPEDIENTE</u>	<u>PROPUESTA</u>
MERCHAN LOPEZ MARIANO	75692998K	3041958	ADMITIDO
<u>SOLICITA ACTUACIÓN 1</u>	<u>SOLICITA ACTUACIÓN 2</u>	<u>SOLICITA ACTUACIÓN 3</u>	<u>PROPUESTA ACTUACIÓN 3</u>
NO	NO	SI	ADMITIDO

DETALLE DE ACTUACIÓN 3

IMPORTES POR ANUALIDAD

	<u>SUPERFICIE PROPUESTA</u>	<u>SUPERFICIE SUBVENCIONABLE</u>	2016	2017	2018	2019	2020
IMPORTE MÁXIMO	11,73	11,07	474,24 €	474,24 €	474,24 €	474,24 €	474,24 €
IMPORTE MEDIO DE TRANSFERENCIA (€/ha)			40,43 €	40,43 €	40,43 €	40,43 €	40,43 €

RECINTOS PROPUESTOS

<u>REF.</u>	<u>REFERENCIA SIGPAC</u>	<u>CULTIVO</u>	<u>DESCRIPCIÓN CULTIVO</u>	<u>S/R</u>	<u>PEND. MEDIA (%)</u>	<u>SUP. DEC. (ha)</u>	<u>SUP. BRUTA (ha)</u>	<u>CAP (%)</u>	<u>SUP. NETA (ha)</u>	<u>SUP. DEC. ADMIN. (ha)</u>	<u>SUP. CAMPO (ha)</u>	<u>SUP. CALC. (ha)</u>
1600000026086420	14-006-007-00025-0004	63000	PASTOS DE MENOS DE 5 AÑOS-SIN VARIEDAD	S	12,48	7,93	7,93	100,00	7,93	7,93		7,93
1600000026086423	14-006-007-00025-0008	62000	PASTOS PERMANENTES DE 5 O MAS AÑOS-SIN VARIEDAD	S	17,01	3,80	5,06	75,00	3,80	3,80		3,80

INCIDENCIAS

INCIDENCIA DESCRIPCIÓN

- 80864 Superficie máxima determinada superior al 50% de la superficie de formación adhesionada total de la dehesa
Ref: Recinto:---- Cultivo: - Sup. Resuelta:11,73 Sup. Formación Adhesionada Total:22,13
- 80866 La superficie que figura en la capa de formación adhesionada para el recinto, es inferior a la superficie por la que se solicita la ayuda para el recinto
Ref:1600000026086420 Recinto:14-006-007-00025-004 Cultivo:63000 PASTOS DE MENOS DE 5 AÑOS-SIN VARIEDAD Secano Sup. Dec. Adm.:12 Sup. Censo Bruta:7,93
Ref:1600000026086423 Recinto:14-006-007-00025-008 Cultivo:62000 PASTOS PERMANENTES DE 5 O MAS AÑOS-SIN VARIEDAD Secano Sup. Dec. Adm.:5,88 Sup. Censo Bruta:5,06

DETALLE DE SUPERFICIE DE FORMACIÓN ADEHESADA EN EL CENSO DE DEHESAS

<u>REF.</u>	<u>REFERENCIA SIGPAC</u>	<u>SUP. BRUTA (ha)</u>	<u>CAP (%)</u>	<u>SUP. NETA (ha)</u>
1600000026086420	14-006-007-00025-0004	7,93	100,00	7,93
1600000026086421	14-006-007-00025-0010	0,07	100,00	0,07
1600000026086423	14-006-007-00025-0008	5,06	75,00	3,80
1600000026086424	14-006-007-00025-0004	5,80	100,00	5,80
1600000026086425	14-006-007-00025-0014	1,33	100,00	1,33
1600000026086426	14-006-007-00025-0009	3,77	85,00	3,20
TOTAL		23,96		22,13

RESUMEN CRITERIOS DE SELECCIÓN

10.1.3 Conservación y mejora de pastos en sistemas de dehesas. PUNTOS: 9,00

	<u>PUNTOS</u>	
Plan de Gestión Integral de Dehesas oficialmente aprobado	0,00	N
Porcentaje de superficie determinada en Red Natura 2000	0,00	0.0%
Tener suscrito o haber tenido suscrito convenio de colaboración con el proyecto LIFE+	0,00	N
Porcentaje de superficie determinada de la explotación bajo sistemas de producción integrada ganadera o producción ecológica	4,00	100.0%
Porcentaje de carga ganadera con especies rumiantes	3,00	100.0%
Porcentaje de carga ganadera con especies ovina	0,00	0.0%
Pendiente media de la explotación	2,00	13.95%



DETALLE CRITERIOS DE SELECCIÓN

10.1.3 Conservación y mejora de pastos en sistemas de dehesas. PUNTOS: 9,00

Plan de Gestión Integral de Dehesas oficialmente aprobado PUNTOS: 0,00 N

Porcentaje de superficie determinada en Red Natura 2000 PUNTOS: 0,00 0.0%

REF.	REFERENCIA SIGPAC	CULTIVO	DESCRIPCIÓN CULTIVO	S/R	SUP. PROPUESTA (ha)	SUP. CUMPLE (ha)
1600000026086420	14-006-007-00025-0004	63000	PASTOS DE MENOS DE 5 AÑOS-SIN VARIEDAD	S	7,93	0,00
1600000026086423	14-006-007-00025-0008	62000	PASTOS PERMANENTES DE 5 O MAS AÑOS-SIN VARIEDAD	S	3,80	0,00

Tener suscrito o haber tenido suscrito convenio de colaboración con el proyecto LIFE+ PUNTOS: 0,00 N

Porcentaje de superficie determinada de la explotación bajo sistemas de producción integrada ganadera o producción ecológica PUNTOS: 4,00 100.0%

REF.	REFERENCIA SIGPAC	CULTIVO	DESCRIPCIÓN CULTIVO	S/R	SUP. PROPUESTA (ha)	SUP. CUMPLE (ha)
1600000026086420	14-006-007-00025-0004	63000	PASTOS DE MENOS DE 5 AÑOS-SIN VARIEDAD	S	7,93	7,93
1600000026086423	14-006-007-00025-0008	62000	PASTOS PERMANENTES DE 5 O MAS AÑOS-SIN VARIEDAD	S	3,80	3,80

Porcentaje de carga ganadera con especies rumiantes PUNTOS: 3,00 100.0%

EXPLOTACIÓN	ESPECIE	RUMIANTE	UGMs
ES140060000404	CAPRINA	SI	14.28

Porcentaje de carga ganadera con especies ovina PUNTOS: 0,00 0.0%

EXPLOTACIÓN	ESPECIE	OVINA	UGMs
ES140060000404	CAPRINA	NO	14.28

Pendiente media de la explotación PUNTOS: 2,00 13.95%

REF.	REFERENCIA SIGPAC	CULTIVO	DESCRIPCIÓN CULTIVO	S/R	PENDIENTE MEDIA (%)	SUP. PROPUESTA (ha)
1600000026086420	14-006-007-00025-0004	63000	PASTOS DE MENOS DE 5 AÑOS-SIN VARIEDAD	S	12,48	7,93
1600000026086423	14-006-007-00025-0008	62000	PASTOS PERMANENTES DE 5 O MAS AÑOS-SIN VARIEDAD	S	17,01	3,80



<u>APELLIDOS Y NOMBRE / RAZÓN SOCIAL</u>	<u>NIF</u>	<u>EXPEDIENTE</u>	<u>PROPUESTA</u>
MOHEDANO COLETO MARIA DEL CARMEN	75703819D	3043753	ADMITIDO
<u>SOLICITA ACTUACIÓN 1</u>	<u>SOLICITA ACTUACIÓN 2</u>	<u>PROPUESTA ACTUACIÓN 2</u>	<u>SOLICITA ACTUACIÓN 3</u>
NO	SI	ADMITIDO	NO

DETALLE DE ACTUACIÓN 2

IMPORTES POR ANUALIDAD

	<u>SUPERFICIE PROPUESTA</u>	<u>SUPERFICIE SUBVENCIONABLE</u>	2016	2017	2018	2019	2020
IMPORTE MÁXIMO	13,51	13,51	1.282,23 €	1.282,23 €	1.282,23 €	1.282,23 €	1.282,23 €
IMPORTE MEDIO DE TRANSFERENCIA (€/ha)			94,91 €	94,91 €	94,91 €	94,91 €	94,91 €

RECINTOS PROPUESTOS

<u>REF.</u>	<u>REFERENCIA SIGPAC</u>	<u>CULTIVO</u>	<u>DESCRIPCIÓN CULTIVO</u>	<u>S/R</u>	<u>PEND. MEDIA (%)</u>	<u>SUP. DEC. (ha)</u>	<u>SUP. BRUTA (ha)</u>	<u>CAP (%)</u>	<u>SUP. NETA (ha)</u>	<u>SUP. DEC. ADMIN. (ha)</u>	<u>SUP. CAMPO (ha)</u>	<u>SUP. CALC. (ha)</u>
1600000026245638	14-051-012-00029-0001	63000	PASTOS DE MENOS DE 5 AÑOS-SIN VARIEDAD	S	3,53	1,02	1,02	100,00	1,02	1,02		1,02
1600000026245639	14-051-012-00029-0004	62000	PASTOS PERMANENTES DE 5 O MAS AÑOS-SIN VARIEDAD	S	7,51	12,49	12,49	100,00	12,49	12,49		12,49

DETALLE DE SUPERFICIE DE FORMACIÓN ADEHESADA EN EL CENSO DE DEHESAS

<u>REF.</u>	<u>REFERENCIA SIGPAC</u>	<u>SUP. BRUTA (ha)</u>	<u>CAP (%)</u>	<u>SUP. NETA (ha)</u>
1600000026245638	14-051-012-00029-0001	1,02	100,00	1,02
1600000026245639	14-051-012-00029-0004	12,49	100,00	12,49
1600000026245640	14-051-012-00029-0005	0,33	100,00	0,33
1600000026245641	14-051-012-00029-0010	0,02	100,00	0,02
1600000026245642	14-051-012-00029-0002	0,27	100,00	0,27
1600000026245643	14-069-068-00034-0001	4,81	100,00	4,81
1600000026245644	14-051-012-00029-0008	0,08	100,00	0,08
1600000026245645	14-069-074-00009-0002	22,12	100,00	22,12
1600000026245646	14-051-012-00029-0003	0,33	100,00	0,33
1600000026245647	14-051-012-00029-0004	45,71	100,00	45,71
1600000026245648	14-069-075-00025-0001	0,95	100,00	0,95
TOTAL		88,13		88,13

RESUMEN CRITERIOS DE SELECCIÓN

10.1.3 Conservación y mejora de pastos en sistemas de dehesas. PUNTOS: 3,00

	<u>PUNTOS</u>	
Plan de Gestión Integral de Dehesas oficialmente aprobado	0,00	N
Porcentaje de superficie determinada en Red Natura 2000	0,00	0.0%
Tener suscrito o haber tenido suscrito convenio de colaboración con el proyecto LIFE+	0,00	N
Porcentaje de superficie determinada de la explotación bajo sistemas de producción integrada ganadera o producción ecológica	0,00	0.0%
Porcentaje de carga ganadera con especies rumiantes	2,00	94.32%
Porcentaje de carga ganadera con especies ovina	0,00	0.0%
Pendiente media de la explotación	1,00	7.21%



DETALLE CRITERIOS DE SELECCIÓN

10.1.3 Conservación y mejora de pastos en sistemas de dehesas.

PUNTOS: 3,00

Plan de Gestión Integral de Dehesas oficialmente aprobado

PUNTOS: 0,00 N

Porcentaje de superficie determinada en Red Natura 2000

PUNTOS: 0,00 0.0%

REF.	REFERENCIA SIGPAC	CULTIVO	DESCRIPCIÓN CULTIVO	S/R	SUP. PROPUESTA (ha)	SUP. CUMPLE (ha)
160000026245638	14-051-012-00029-0001	63000	PASTOS DE MENOS DE 5 AÑOS-SIN VARIEDAD	S	1,02	0,00
160000026245639	14-051-012-00029-0004	62000	PASTOS PERMANENTES DE 5 O MAS AÑOS-SIN VARIEDAD	S	12,49	0,00

Tener suscrito o haber tenido suscrito convenio de colaboración con el proyecto LIFE+

PUNTOS: 0,00 N

Porcentaje de superficie determinada de la explotación bajo sistemas de producción integrada ganadera o producción ecológica

PUNTOS: 0,00 0.0%

REF.	REFERENCIA SIGPAC	CULTIVO	DESCRIPCIÓN CULTIVO	S/R	SUP. PROPUESTA (ha)	SUP. CUMPLE (ha)
160000026245638	14-051-012-00029-0001	63000	PASTOS DE MENOS DE 5 AÑOS-SIN VARIEDAD	S	1,02	0,00
160000026245639	14-051-012-00029-0004	62000	PASTOS PERMANENTES DE 5 O MAS AÑOS-SIN VARIEDAD	S	12,49	0,00

Porcentaje de carga ganadera con especies rumiantes

PUNTOS: 2,00 94.32%

EXPLOTACIÓN	ESPECIE	RUMIANTE	UGMs
ES140510000231	BOVINA	SI	29.94
ES140510000231	CAPRINA	SI	11.19
ES140510000231	PORCINO	NO	2.4
ES140690000439	BOVINA	SI	13.87
ES140690000439	PORCINO	NO	1.31
ES140690001482	BOVINA	SI	6.66

Porcentaje de carga ganadera con especies ovina

PUNTOS: 0,00 0.0%

EXPLOTACIÓN	ESPECIE	OVINA	UGMs
ES140510000231	BOVINA	NO	29.94
ES140510000231	CAPRINA	NO	11.19
ES140510000231	PORCINO	NO	2.4
ES140690000439	BOVINA	NO	13.87
ES140690000439	PORCINO	NO	1.31
ES140690001482	BOVINA	NO	6.66

Pendiente media de la explotación

PUNTOS: 1,00 7.21%

REF.	REFERENCIA SIGPAC	CULTIVO	DESCRIPCIÓN CULTIVO	S/R	PENDIENTE MEDIA (%)	SUP. PROPUESTA (ha)
160000026245638	14-051-012-00029-0001	63000	PASTOS DE MENOS DE 5 AÑOS-SIN VARIEDAD	S	3,53	1,02
160000026245639	14-051-012-00029-0004	62000	PASTOS PERMANENTES DE 5 O MAS AÑOS-SIN VARIEDAD	S	7,51	12,49



<u>APELLIDOS Y NOMBRE / RAZÓN SOCIAL</u>	<u>NIF</u>	<u>EXPEDIENTE</u>	<u>PROPUESTA</u>
MOHEDANO MORENO BARTOLOME	30173721K	3043754	ADMITIDO
<u>SOLICITA ACTUACIÓN 1</u>	<u>SOLICITA ACTUACIÓN 2</u>	<u>SOLICITA ACTUACIÓN 3</u>	<u>PROPUESTA ACTUACIÓN 3</u>
NO	NO	SI	ADMITIDO

DETALLE DE ACTUACIÓN 3

IMPORTES POR ANUALIDAD

	<u>SUPERFICIE PROPUESTA</u>	<u>SUPERFICIE SUBVENCIONABLE</u>	2016	2017	2018	2019	2020
IMPORTE MÁXIMO	44,75	44,75	1.917,09 €	1.917,09 €	1.917,09 €	1.917,09 €	1.917,09 €
IMPORTE MEDIO DE TRANSFERENCIA (€/ha)			42,84 €	42,84 €	42,84 €	42,84 €	42,84 €

RECINTOS PROPUESTOS

<u>REF.</u>	<u>REFERENCIA SIGPAC</u>	<u>CULTIVO</u>	<u>DESCRIPCIÓN CULTIVO</u>	<u>S/R</u>	<u>PEND. MEDIA (%)</u>	<u>SUP. DEC. (ha)</u>	<u>SUP. BRUTA (ha)</u>	<u>CAP (%)</u>	<u>SUP. NETA (ha)</u>	<u>SUP. DEC. ADMIN. (ha)</u>	<u>SUP. CAMPO (ha)</u>	<u>SUP. CALC. (ha)</u>
160000026255551	14-016-030-00148-0001	62000	PASTOS PERMANENTES DE 5 O MAS AÑOS-SIN VARIEDAD	S	12,01	4,45	4,05	100,00	4,05	4,05		4,05
160000026255552	14-069-056-00025-0001	62000	PASTOS PERMANENTES DE 5 O MAS AÑOS-SIN VARIEDAD	S	6,98	11,72	11,67	100,00	11,67	11,67		11,67
160000026255554	14-069-056-00029-0001	62000	PASTOS PERMANENTES DE 5 O MAS AÑOS-SIN VARIEDAD	S	5,67	6,50	6,50	100,00	6,50	6,50		6,50
160000026255559	14-069-057-00027-0001	62000	PASTOS PERMANENTES DE 5 O MAS AÑOS-SIN VARIEDAD	S	6,62	6,88	5,90	100,00	5,90	5,90		5,90
160000026255565	14-069-024-00022-0001	62000	PASTOS PERMANENTES DE 5 O MAS AÑOS-SIN VARIEDAD	S	11,36	3,52	1,08	100,00	1,08	1,08		1,08
160000026255569	14-069-056-00025-0001	62000	PASTOS PERMANENTES DE 5 O MAS AÑOS-SIN VARIEDAD	S	6,98	0,27	0,22	100,00	0,22	0,22		0,22
160000026255576	14-069-035-00005-0021	62000	PASTOS PERMANENTES DE 5 O MAS AÑOS-SIN VARIEDAD	S	6,59	2,03	2,02	100,00	2,02	2,02		2,02
160000026255577	14-069-035-00005-0020	62000	PASTOS PERMANENTES DE 5 O MAS AÑOS-SIN VARIEDAD	S	6,98	1,40	1,38	100,00	1,38	1,38		1,38
160000026255579	14-069-035-00005-0024	62000	PASTOS PERMANENTES DE 5 O MAS AÑOS-SIN VARIEDAD	S	10,07	0,53	0,53	100,00	0,53	0,53		0,53
160000026255581	14-069-056-00025-0001	62000	PASTOS PERMANENTES DE 5 O MAS AÑOS-SIN VARIEDAD	S	6,98	3,25	3,14	100,00	3,14	3,14		3,14
160000026255582	14-069-056-00029-0001	62000	PASTOS PERMANENTES DE 5 O MAS AÑOS-SIN VARIEDAD	S	5,67	0,64	0,64	100,00	0,64	0,64		0,64
160000026255583	14-069-056-00025-0001	62000	PASTOS PERMANENTES DE 5 O MAS AÑOS-SIN VARIEDAD	S	6,98	7,60	7,54	100,00	7,54	7,54		7,54
160000026255587	14-069-035-00005-0027	62000	PASTOS PERMANENTES DE 5 O MAS AÑOS-SIN VARIEDAD	S	5,44	0,09	0,08	100,00	0,08	0,08		0,08

INCIDENCIAS

INCIDENCIA DESCRIPCIÓN

80866	La superficie que figura en la capa de formación adhesionada para el recinto, es inferior a la superficie por la que se solicita la ayuda para el recinto Ref:160000026255551 Recinto:14-016-030-00148-0001 Cultivo:62000 PASTOS PERMANENTES DE 5 O MAS AÑOS-SIN VARIEDAD Secano Sup. Dec. Adm.:4,45 Sup. Censo Bruta:4,05 Ref:160000026255552 Recinto:14-069-056-00025-0001 Cultivo:62000 PASTOS PERMANENTES DE 5 O MAS AÑOS-SIN VARIEDAD Secano Sup. Dec. Adm.:11,72 Sup. Censo Bruta:11,67 Ref:160000026255559 Recinto:14-069-057-00027-0001 Cultivo:62000 PASTOS PERMANENTES DE 5 O MAS AÑOS-SIN VARIEDAD Secano Sup. Dec. Adm.:6,88 Sup. Censo Bruta:5,9 Ref:160000026255565 Recinto:14-069-024-00022-0001 Cultivo:62000 PASTOS PERMANENTES DE 5 O MAS AÑOS-SIN VARIEDAD Secano Sup. Dec. Adm.:3,52 Sup. Censo Bruta:1,08 Ref:160000026255569 Recinto:14-069-056-00025-0001 Cultivo:62000 PASTOS PERMANENTES DE 5 O MAS AÑOS-SIN VARIEDAD Secano Sup. Dec. Adm.:0,27 Sup. Censo Bruta:0,22 Ref:160000026255576 Recinto:14-069-035-00005-0021 Cultivo:62000 PASTOS PERMANENTES DE 5 O MAS AÑOS-SIN VARIEDAD Secano Sup. Dec. Adm.:2,03 Sup. Censo Bruta:2,02 Ref:160000026255577 Recinto:14-069-035-00005-0020 Cultivo:62000 PASTOS PERMANENTES DE 5 O MAS AÑOS-SIN VARIEDAD Secano Sup. Dec. Adm.:1,4 Sup. Censo Bruta:1,38 Ref:160000026255581 Recinto:14-069-056-00025-0001 Cultivo:62000 PASTOS PERMANENTES DE 5 O MAS AÑOS-SIN VARIEDAD Secano Sup. Dec. Adm.:3,25 Sup. Censo Bruta:3,14 Ref:160000026255583 Recinto:14-069-056-00025-0001 Cultivo:62000 PASTOS PERMANENTES DE 5 O MAS AÑOS-SIN VARIEDAD Secano Sup. Dec. Adm.:7,6 Sup. Censo Bruta:7,54 Ref:160000026255587 Recinto:14-069-035-00005-0027 Cultivo:62000 PASTOS PERMANENTES DE 5 O MAS AÑOS-SIN VARIEDAD Secano Sup. Dec. Adm.:0,09 Sup. Censo Bruta:0,08
-------	--



DETALLE DE SUPERFICIE DE FORMACIÓN ADEHESADA EN EL CENSO DE DEHESAS

REF.	REFERENCIA SIGPAC	SUP. BRUTA (ha)	CAP (%)	SUP. NETA (ha)
160000026255551	14-016-030-00148-0001	4,05	100,00	4,05
160000026255552	14-069-056-00025-0001	11,67	100,00	11,67
160000026255554	14-069-056-00029-0001	6,50	100,00	6,50
160000026255556	14-069-056-00020-0003	17,89	100,00	17,89
160000026255557	14-069-056-00025-0001	13,73	100,00	13,73
160000026255558	14-069-056-00029-0001	7,88	100,00	7,88
160000026255559	14-069-057-00027-0001	5,90	100,00	5,90
160000026255560	14-069-035-00005-0001	1,30	100,00	1,30
160000026255563	14-069-035-00005-0029	0,01	100,00	0,01
160000026255564	14-069-035-00005-0009	0,08	100,00	0,08
160000026255565	14-069-024-00022-0001	1,08	100,00	1,08
160000026255566	14-069-035-00005-0010	0,04	100,00	0,04
160000026255567	14-069-022-00020-0001	0,01	0,00	0,00
160000026255568	14-069-035-00005-0007	0,10	100,00	0,10
160000026255569	14-069-056-00025-0001	0,22	100,00	0,22
160000026255570	14-069-035-00005-0008	0,09	100,00	0,09
160000026255571	14-069-022-00020-0002	2,39	100,00	2,39
160000026255572	14-069-035-00005-0032	0,05	100,00	0,05
160000026255574	14-069-035-00005-0012	0,02	100,00	0,02
160000026255575	14-069-035-00005-0011	0,03	100,00	0,03
160000026255576	14-069-035-00005-0021	2,02	100,00	2,02
160000026255577	14-069-035-00005-0020	1,38	100,00	1,38
160000026255578	14-069-035-00005-0026	0,26	100,00	0,26
160000026255579	14-069-035-00005-0024	0,53	100,00	0,53
160000026255580	14-069-035-00005-0028	0,07	100,00	0,07
160000026255581	14-069-056-00025-0001	3,14	100,00	3,14
160000026255582	14-069-056-00029-0001	0,64	100,00	0,64
160000026255583	14-069-056-00025-0001	7,54	100,00	7,54
160000026255584	14-069-024-00022-0001	6,70	100,00	6,70
160000026255585	14-069-035-00005-0031	0,05	100,00	0,05
160000026255587	14-069-035-00005-0027	0,08	100,00	0,08
TOTAL		95,45		95,44

RESUMEN CRITERIOS DE SELECCIÓN

10.1.3 Conservación y mejora de pastos en sistemas de dehesas.

PUNTOS: 6,00

	<u>PUNTOS</u>	
Plan de Gestión Integral de Dehesas oficialmente aprobado	0,00	N
Porcentaje de superficie determinada en Red Natura 2000	0,00	0.0%
Tener suscrito o haber tenido suscrito convenio de colaboración con el proyecto LIFE+	0,00	N
Porcentaje de superficie determinada de la explotación bajo sistemas de producción integrada ganadera o producción ecológica	4,00	100.0%
Porcentaje de carga ganadera con especies rumiantes	1,00	66.69%
Porcentaje de carga ganadera con especies ovina	0,00	0.0%
Pendiente media de la explotación	1,00	7.3%

DETALLE CRITERIOS DE SELECCIÓN

10.1.3 Conservación y mejora de pastos en sistemas de dehesas.

PUNTOS: 6,00

Plan de Gestión Integral de Dehesas oficialmente aprobado	PUNTOS:	0,00	N			
Porcentaje de superficie determinada en Red Natura 2000	PUNTOS:	0,00	0.0%			
REF.	REFERENCIA SIGPAC	CULTIVO	DESCRIPCIÓN CULTIVO	S/R	SUP. PROPUESTA (ha)	SUP. CUMPLE (ha)
160000026255551	14-016-030-00148-0001	62000	PASTOS PERMANENTES DE 5 O MAS AÑOS-SIN VARIEDAD	S	4,05	0,00

REF.	REFERENCIA SIGPAC	CULTIVO	DESCRIPCIÓN CULTIVO	S/R	SUP. PROPUESTA (ha)	SUP. CUMPLE (ha)
160000026255565	14-069-024-00022-0001	62000	PASTOS PERMANENTES DE 5 O MAS AÑOS-SIN VARIEDAD	S	1,08	0,00
160000026255577	14-069-035-00005-0020	62000	PASTOS PERMANENTES DE 5 O MAS AÑOS-SIN VARIEDAD	S	1,38	0,00
160000026255576	14-069-035-00005-0021	62000	PASTOS PERMANENTES DE 5 O MAS AÑOS-SIN VARIEDAD	S	2,02	0,00
160000026255579	14-069-035-00005-0024	62000	PASTOS PERMANENTES DE 5 O MAS AÑOS-SIN VARIEDAD	S	0,53	0,00
160000026255587	14-069-035-00005-0027	62000	PASTOS PERMANENTES DE 5 O MAS AÑOS-SIN VARIEDAD	S	0,08	0,00
160000026255581	14-069-056-00025-0001	62000	PASTOS PERMANENTES DE 5 O MAS AÑOS-SIN VARIEDAD	S	3,14	0,00
160000026255552	14-069-056-00025-0001	62000	PASTOS PERMANENTES DE 5 O MAS AÑOS-SIN VARIEDAD	S	11,67	0,00
160000026255583	14-069-056-00025-0001	62000	PASTOS PERMANENTES DE 5 O MAS AÑOS-SIN VARIEDAD	S	7,54	0,00
160000026255569	14-069-056-00025-0001	62000	PASTOS PERMANENTES DE 5 O MAS AÑOS-SIN VARIEDAD	S	0,22	0,00
160000026255554	14-069-056-00029-0001	62000	PASTOS PERMANENTES DE 5 O MAS AÑOS-SIN VARIEDAD	S	6,50	0,00
160000026255582	14-069-056-00029-0001	62000	PASTOS PERMANENTES DE 5 O MAS AÑOS-SIN VARIEDAD	S	0,64	0,00
160000026255559	14-069-057-00027-0001	62000	PASTOS PERMANENTES DE 5 O MAS AÑOS-SIN VARIEDAD	S	5,90	0,00

Tener suscrito o haber tenido suscrito convenio de colaboración con el proyecto LIFE+

PUNTOS: 0,00 N

Porcentaje de superficie determinada de la explotación bajo sistemas de producción integrada ganadera o producción ecológica

PUNTOS: 4,00 100.0%

REF.	REFERENCIA SIGPAC	CULTIVO	DESCRIPCIÓN CULTIVO	S/R	SUP. PROPUESTA (ha)	SUP. CUMPLE (ha)
160000026255551	14-016-030-00148-0001	62000	PASTOS PERMANENTES DE 5 O MAS AÑOS-SIN VARIEDAD	S	4,05	4,05
160000026255565	14-069-024-00022-0001	62000	PASTOS PERMANENTES DE 5 O MAS AÑOS-SIN VARIEDAD	S	1,08	1,08
160000026255577	14-069-035-00005-0020	62000	PASTOS PERMANENTES DE 5 O MAS AÑOS-SIN VARIEDAD	S	1,38	1,38
160000026255576	14-069-035-00005-0021	62000	PASTOS PERMANENTES DE 5 O MAS AÑOS-SIN VARIEDAD	S	2,02	2,02
160000026255579	14-069-035-00005-0024	62000	PASTOS PERMANENTES DE 5 O MAS AÑOS-SIN VARIEDAD	S	0,53	0,53
160000026255587	14-069-035-00005-0027	62000	PASTOS PERMANENTES DE 5 O MAS AÑOS-SIN VARIEDAD	S	0,08	0,08
160000026255552	14-069-056-00025-0001	62000	PASTOS PERMANENTES DE 5 O MAS AÑOS-SIN VARIEDAD	S	11,67	11,67
160000026255569	14-069-056-00025-0001	62000	PASTOS PERMANENTES DE 5 O MAS AÑOS-SIN VARIEDAD	S	0,22	0,22
160000026255581	14-069-056-00025-0001	62000	PASTOS PERMANENTES DE 5 O MAS AÑOS-SIN VARIEDAD	S	3,14	3,14
160000026255583	14-069-056-00025-0001	62000	PASTOS PERMANENTES DE 5 O MAS AÑOS-SIN VARIEDAD	S	7,54	7,54
160000026255554	14-069-056-00029-0001	62000	PASTOS PERMANENTES DE 5 O MAS AÑOS-SIN VARIEDAD	S	6,50	6,50
160000026255582	14-069-056-00029-0001	62000	PASTOS PERMANENTES DE 5 O MAS AÑOS-SIN VARIEDAD	S	0,64	0,64
160000026255559	14-069-057-00027-0001	62000	PASTOS PERMANENTES DE 5 O MAS AÑOS-SIN VARIEDAD	S	5,90	5,90

Porcentaje de carga ganadera con especies rumiantes

PUNTOS: 1,00 66.69%

EXPLORACIÓN	ESPECIE	RUMIANTE	UGMs
ES140690000065	BOVINA	SI	22.93
ES140690000065	PORCINO	NO	24.67
ES140690000167	BOVINA	SI	31.41
ES140690000167	PORCINO	NO	5.36
ES140690000782	BOVINA	SI	11.68
ES140690000782	PORCINO	NO	0.01
ES140690001223	BOVINA	SI	2.4
ES140690001309	BOVINA	SI	0.16
ES140690001309	PORCINO	NO	4.22

Porcentaje de carga ganadera con especies ovina

PUNTOS: 0,00 0.0%

<u>EXPLOTACIÓN</u>	<u>ESPECIE</u>	<u>OVINA</u>	<u>UGMs</u>
ES140690000065	BOVINA	NO	22.93
ES140690000065	PORCINO	NO	24.67
ES140690000167	BOVINA	NO	31.41
ES140690000167	PORCINO	NO	5.36
ES140690000782	BOVINA	NO	11.68
ES140690000782	PORCINO	NO	0.01
ES140690001223	BOVINA	NO	2.4
ES140690001309	BOVINA	NO	0.16
ES140690001309	PORCINO	NO	4.22

Pendiente media de la explotación

PUNTOS: 1,00 7.3%

<u>REF.</u>	<u>REFERENCIA SIGPAC</u>	<u>CULTIVO</u>	<u>DESCRIPCIÓN CULTIVO</u>	<u>S/R</u>	<u>PENDIENTE MEDIA (%)</u>	<u>SUP. PROPUESTA (ha)</u>
1600000026255551	14-016-030-00148-0001	62000	PASTOS PERMANENTES DE 5 O MAS AÑOS-SIN VARIEDAD	S	12,01	4,05
1600000026255565	14-069-024-00022-0001	62000	PASTOS PERMANENTES DE 5 O MAS AÑOS-SIN VARIEDAD	S	11,36	1,08
1600000026255577	14-069-035-00005-0020	62000	PASTOS PERMANENTES DE 5 O MAS AÑOS-SIN VARIEDAD	S	6,98	1,38
1600000026255576	14-069-035-00005-0021	62000	PASTOS PERMANENTES DE 5 O MAS AÑOS-SIN VARIEDAD	S	6,59	2,02
1600000026255579	14-069-035-00005-0024	62000	PASTOS PERMANENTES DE 5 O MAS AÑOS-SIN VARIEDAD	S	10,07	0,53
1600000026255587	14-069-035-00005-0027	62000	PASTOS PERMANENTES DE 5 O MAS AÑOS-SIN VARIEDAD	S	5,44	0,08
1600000026255581	14-069-056-00025-0001	62000	PASTOS PERMANENTES DE 5 O MAS AÑOS-SIN VARIEDAD	S	6,98	3,14
1600000026255552	14-069-056-00025-0001	62000	PASTOS PERMANENTES DE 5 O MAS AÑOS-SIN VARIEDAD	S	6,98	11,67
1600000026255569	14-069-056-00025-0001	62000	PASTOS PERMANENTES DE 5 O MAS AÑOS-SIN VARIEDAD	S	6,98	0,22
1600000026255583	14-069-056-00025-0001	62000	PASTOS PERMANENTES DE 5 O MAS AÑOS-SIN VARIEDAD	S	6,98	7,54
1600000026255582	14-069-056-00029-0001	62000	PASTOS PERMANENTES DE 5 O MAS AÑOS-SIN VARIEDAD	S	5,67	0,64
1600000026255554	14-069-056-00029-0001	62000	PASTOS PERMANENTES DE 5 O MAS AÑOS-SIN VARIEDAD	S	5,67	6,50
1600000026255559	14-069-057-00027-0001	62000	PASTOS PERMANENTES DE 5 O MAS AÑOS-SIN VARIEDAD	S	6,62	5,90



<u>APELLIDOS Y NOMBRE / RAZÓN SOCIAL</u>	<u>NIF</u>	<u>EXPEDIENTE</u>	<u>PROPUESTA</u>
MOHEDANO ROMERO ROSA MARIA	75703949R	3044043	ADMITIDO
<u>SOLICITA ACTUACIÓN 1</u>	<u>SOLICITA ACTUACIÓN 2</u>	<u>SOLICITA ACTUACIÓN 3</u>	<u>PROPUESTA ACTUACIÓN 3</u>
NO	NO	SI	ADMITIDO

DETALLE DE ACTUACIÓN 3

IMPORTES POR ANUALIDAD

	<u>SUPERFICIE PROPUESTA</u>	<u>SUPERFICIE SUBVENCIONABLE</u>	<u>2016</u>	<u>2017</u>	<u>2018</u>	<u>2019</u>	<u>2020</u>
IMPORTE MÁXIMO	13,39	13,39	573,63 €	573,63 €	573,63 €	573,63 €	573,63 €
IMPORTE MEDIO DE TRANSFERENCIA (€/ha)			42,84 €	42,84 €	42,84 €	42,84 €	42,84 €

RECINTOS PROPUESTOS

<u>REF.</u>	<u>REFERENCIA SIGPAC</u>	<u>CULTIVO</u>	<u>DESCRIPCIÓN CULTIVO</u>	<u>S/R</u>	<u>PEND. MEDIA (%)</u>	<u>SUP. DEC. (ha)</u>	<u>SUP. BRUTA (ha)</u>	<u>CAP (%)</u>	<u>SUP. NETA (ha)</u>	<u>SUP. DEC. ADMIN. (ha)</u>	<u>SUP. CAMPO (ha)</u>	<u>SUP. CALC. (ha)</u>
160000026193386	14-016-032-00008-0003	62000	PASTOS PERMANENTES DE 5 O MAS AÑOS-SIN VARIEDAD	S	9,58	14,94	13,39	100,00	13,39	13,39		13,39

INCIDENCIAS

INCIDENCIA DESCRIPCIÓN

80866	La superficie que figura en la capa de formación adehesada para el recinto, es inferior a la superficie por la que se solicita la ayuda para el recinto Ref:160000026193386 Recinto:14-016-032-00008-003 Cultivo:62000 PASTOS PERMANENTES DE 5 O MAS AÑOS-SIN VARIEDAD Secano Sup. Dec. Adm.:14,94 Sup. Censo Bruta:13,39
-------	---

DETALLE DE SUPERFICIE DE FORMACIÓN ADEHESADA EN EL CENSO DE DEHESAS

<u>REF.</u>	<u>REFERENCIA SIGPAC</u>	<u>SUP. BRUTA (ha)</u>	<u>CAP (%)</u>	<u>SUP. NETA (ha)</u>
1600000026193386	14-016-032-00008-0003	13,39	100,00	13,39
1600000026193387	14-016-032-00013-0002	20,18	100,00	20,18
TOTAL		33,57		33,57

RESUMEN CRITERIOS DE SELECCIÓN

10.1.3 Conservación y mejora de pastos en sistemas de dehesas.

PUNTOS: 9,00

	<u>PUNTOS</u>	
Plan de Gestión Integral de Dehesas oficialmente aprobado	0,00	N
Porcentaje de superficie determinada en Red Natura 2000	0,00	0.0%
Tener suscrito o haber tenido suscrito convenio de colaboración con el proyecto LIFE+	0,00	N
Porcentaje de superficie determinada de la explotación bajo sistemas de producción integrada ganadera o producción ecológica	4,00	100.0%
Porcentaje de carga ganadera con especies rumiantes	3,00	100.0%
Porcentaje de carga ganadera con especies ovina	0,00	0.0%
Pendiente media de la explotación	2,00	9.58%



DETALLE CRITERIOS DE SELECCIÓN

10.1.3 Conservación y mejora de pastos en sistemas de dehesas. PUNTOS: 9,00

Plan de Gestión Integral de Dehesas oficialmente aprobado PUNTOS: 0,00 N

Porcentaje de superficie determinada en Red Natura 2000 PUNTOS: 0,00 0.0%

REF.	REFERENCIA SIGPAC	CULTIVO	DESCRIPCIÓN CULTIVO	S/R	SUP. PROPUESTA (ha)	SUP. CUMPLE (ha)
160000026193386	14-016-032-00008-0003	62000	PASTOS PERMANENTES DE 5 O MAS AÑOS-SIN VARIEDAD	S	13,39	0,00

Tener suscrito o haber tenido suscrito convenio de colaboración con el proyecto LIFE+ PUNTOS: 0,00 N

Porcentaje de superficie determinada de la explotación bajo sistemas de producción integrada ganadera o producción ecológica PUNTOS: 4,00 100.0%

REF.	REFERENCIA SIGPAC	CULTIVO	DESCRIPCIÓN CULTIVO	S/R	SUP. PROPUESTA (ha)	SUP. CUMPLE (ha)
160000026193386	14-016-032-00008-0003	62000	PASTOS PERMANENTES DE 5 O MAS AÑOS-SIN VARIEDAD	S	13,39	13,39

Porcentaje de carga ganadera con especies rumiantes PUNTOS: 3,00 100.0%

EXPLOTACIÓN	ESPECIE	RUMIANTE	UGMs
ES140160000716	BOVINA	SI	14.97

Porcentaje de carga ganadera con especies ovina PUNTOS: 0,00 0.0%

EXPLOTACIÓN	ESPECIE	OVINA	UGMs
ES140160000716	BOVINA	NO	14.97

Pendiente media de la explotación PUNTOS: 2,00 9.58%

REF.	REFERENCIA SIGPAC	CULTIVO	DESCRIPCIÓN CULTIVO	S/R	PENDIENTE MEDIA (%)	SUP. PROPUESTA (ha)
160000026193386	14-016-032-00008-0003	62000	PASTOS PERMANENTES DE 5 O MAS AÑOS-SIN VARIEDAD	S	9,58	13,39



<u>APELLIDOS Y NOMBRE / RAZÓN SOCIAL</u>	<u>NIF</u>	<u>EXPEDIENTE</u>	<u>PROPUESTA</u>
MOLINA APERADOR FELIPE	15901614N	3042579	ADMITIDO
<u>SOLICITA ACTUACIÓN 1</u>	<u>SOLICITA ACTUACIÓN 2</u>	<u>SOLICITA ACTUACIÓN 3</u>	<u>PROPUESTA ACTUACIÓN 3</u>
NO	NO	SI	ADMITIDO



DETALLE DE ACTUACIÓN 3

IMPORTES POR ANUALIDAD

IMPORTE MÁXIMO	SUPERFICIE		2016	2017	2018	2019	2020
	PROPUESTA	SUBVENCIONABLE					
	29,05	29,05	1.244,50 €	1.244,50 €	1.244,50 €	1.244,50 €	1.244,50 €
IMPORTE MEDIO DE TRANSFERENCIA (€/ha)			42,84 €	42,84 €	42,84 €	42,84 €	42,84 €

RECINTOS PROPUESTOS

REF.	REFERENCIA SIGPAC	CULTIVO	DESCRIPCIÓN CULTIVO	S/R	PEND. MEDIA (%)	SUP. DEC. (ha)	SUP. BRUTA (ha)	CAP (%)	SUP. NETA (ha)	SUP. DEC. ADMIN. (ha)	SUP. CAMPO (ha)	SUP. CALC. (ha)
160000026193331	14-034-001-00020-0001	63000	PASTOS DE MENOS DE 5 AÑOS-SIN VARIEDAD	S	9,50	3,52	3,52	100,00	3,52	3,52		3,52
160000026193332	14-034-001-00031-0001	63000	PASTOS DE MENOS DE 5 AÑOS-SIN VARIEDAD	S	11,69	0,56	0,56	100,00	0,56	0,56		0,56
160000026193333	14-034-001-00032-0001	63000	PASTOS DE MENOS DE 5 AÑOS-SIN VARIEDAD	S	9,20	1,37	1,37	100,00	1,37	1,37		1,37
160000026193338	14-034-002-00042-0004	63000	PASTOS DE MENOS DE 5 AÑOS-SIN VARIEDAD	S	11,63	5,56	4,65	100,00	4,65	4,65		4,65
160000026193345	14-034-002-00044-0001	63000	PASTOS DE MENOS DE 5 AÑOS-SIN VARIEDAD	S	12,86	1,91	1,81	100,00	1,81	1,81		1,81
160000026193346	14-034-002-00044-0002	62000	PASTOS PERMANENTES DE 5 O MAS AÑOS-SIN VARIEDAD	S	7,12	0,71	0,71	100,00	0,71	0,71		0,71
160000026193347	14-034-002-00095-0001	63000	PASTOS DE MENOS DE 5 AÑOS-SIN VARIEDAD	S	7,70	0,89	0,89	100,00	0,89	0,89		0,89
160000026193348	14-034-002-00096-0001	63000	PASTOS DE MENOS DE 5 AÑOS-SIN VARIEDAD	S	9,31	0,92	0,92	100,00	0,92	0,92		0,92
160000026193349	14-034-002-00097-0001	63000	PASTOS DE MENOS DE 5 AÑOS-SIN VARIEDAD	S	10,55	0,49	0,49	100,00	0,49	0,49		0,49
160000026193350	14-034-002-00098-0001	63000	PASTOS DE MENOS DE 5 AÑOS-SIN VARIEDAD	S	10,65	0,42	0,42	100,00	0,42	0,42		0,42
160000026193351	14-034-002-00099-0001	63000	PASTOS DE MENOS DE 5 AÑOS-SIN VARIEDAD	S	8,00	1,09	1,09	100,00	1,09	1,09		1,09
160000026193352	14-034-002-00100-0001	63000	PASTOS DE MENOS DE 5 AÑOS-SIN VARIEDAD	S	4,46	0,78	0,78	100,00	0,78	0,78		0,78
160000026193353	14-034-009-00004-0003	62000	PASTOS PERMANENTES DE 5 O MAS AÑOS-SIN VARIEDAD	S	18,23	4,94	2,70	75,00	2,03	2,03		2,03
160000026193355	14-034-009-00050-0001	62000	PASTOS PERMANENTES DE 5 O MAS AÑOS-SIN VARIEDAD	S	20,82	0,00	0,11	0,00	0,00	0,00		0,00
160000026193356	14-034-009-00051-0001	62000	PASTOS PERMANENTES DE 5 O MAS AÑOS-SIN VARIEDAD	S	25,07	0,00	0,00	0,00	0,00	0,00		0,00
160000026193357	14-034-009-00052-0001	62000	PASTOS PERMANENTES DE 5 O MAS AÑOS-SIN VARIEDAD	S	20,44	0,00	0,03	0,00	0,00	0,00		0,00
160000026193358	14-034-009-00053-0001	62000	PASTOS PERMANENTES DE 5 O MAS AÑOS-SIN VARIEDAD	S	14,57	0,44	0,42	45,00	0,19	0,19		0,19
160000026193359	14-034-009-00017-0003	63000	PASTOS DE MENOS DE 5 AÑOS-SIN VARIEDAD	S	12,42	1,12	1,12	100,00	1,12	1,12		1,12
160000026193366	14-034-009-00092-0005	63000	PASTOS DE MENOS DE 5 AÑOS-SIN VARIEDAD	S	10,22	3,10	3,08	100,00	3,08	3,08		3,08
160000026193370	14-034-009-00017-0002	62000	PASTOS PERMANENTES DE 5 O MAS AÑOS-SIN VARIEDAD	S	16,10	1,05	1,24	85,00	1,05	1,05		1,05
160000026193371	14-034-009-00049-0001	62000	PASTOS PERMANENTES DE 5 O MAS AÑOS-SIN VARIEDAD	S	21,36	0,45	0,54	45,00	0,24	0,24		0,24
160000026193372	14-034-009-00042-0001	63000	PASTOS DE MENOS DE 5 AÑOS-SIN VARIEDAD	S	13,79	0,94	0,94	100,00	0,94	0,94		0,94
160000026193376	14-034-009-00055-0004	63000	PASTOS DE MENOS DE 5 AÑOS-SIN VARIEDAD	S	5,93	0,31	0,24	100,00	0,24	0,24		0,24
160000026193377	14-034-009-00056-0004	63000	PASTOS DE MENOS DE 5 AÑOS-SIN VARIEDAD	S	6,71	0,21	0,17	100,00	0,17	0,17		0,17
160000026193378	14-034-009-00054-0002	62000	PASTOS PERMANENTES DE 5 O MAS AÑOS-SIN VARIEDAD	S	8,92	0,95	0,85	100,00	0,85	0,85		0,85
160000026193379	14-034-009-00055-0001	62000	PASTOS PERMANENTES DE 5 O MAS AÑOS-SIN VARIEDAD	S	8,39	0,63	0,63	100,00	0,63	0,63		0,63
160000026193380	14-034-009-00056-0001	62000	PASTOS PERMANENTES DE 5 O MAS AÑOS-SIN VARIEDAD	S	6,75	0,93	0,93	100,00	0,93	0,93		0,93
160000026193382	14-034-001-00084-0001	63000	PASTOS DE MENOS DE 5 AÑOS-SIN VARIEDAD	S	8,28	0,37	0,37	100,00	0,37	0,37		0,37

INCIDENCIAS

INCIDENCIA DESCRIPCIÓN

80866

La superficie que figura en la capa de formación adhesionada para el recinto, es inferior a la superficie por la que se solicita la ayuda para el recinto
 Ref:160000026193338 Recinto:14-034-002-00042-004 Cultivo:63000 PASTOS DE MENOS DE 5 AÑOS-SIN VARIEDAD Secano Sup. Dec. Adm.:5,56 Sup. Censo Bruta:4,65
 Ref:160000026193345 Recinto:14-034-002-00044-001 Cultivo:63000 PASTOS DE MENOS DE 5 AÑOS-SIN VARIEDAD Secano Sup. Dec. Adm.:1,91 Sup. Censo Bruta:1,81
 Ref:160000026193353 Recinto:14-034-009-00004-003 Cultivo:62000 PASTOS PERMANENTES DE 5 O MAS AÑOS-SIN VARIEDAD Secano Sup. Dec. Adm.:6,58 Sup. Censo Bruta:2,7
 Ref:160000026193355 Recinto:14-034-009-00050-001 Cultivo:62000 PASTOS PERMANENTES DE 5 O MAS AÑOS-SIN VARIEDAD Secano Sup. Dec. Adm.:1,6 Sup. Censo Bruta:0,11
 Ref:160000026193356 Recinto:14-034-009-00051-001 Cultivo:62000 PASTOS PERMANENTES DE 5 O MAS AÑOS-SIN VARIEDAD Secano Sup. Dec. Adm.:2,05 Sup. Censo Bruta:0
 Ref:160000026193357 Recinto:14-034-009-00052-001 Cultivo:62000 PASTOS PERMANENTES DE 5 O MAS AÑOS-SIN VARIEDAD Secano Sup. Dec. Adm.:1,02 Sup. Censo Bruta:0,03
 Ref:160000026193358 Recinto:14-034-009-00053-001 Cultivo:62000 PASTOS PERMANENTES DE 5 O MAS AÑOS-SIN VARIEDAD Secano Sup. Dec. Adm.:0,97 Sup. Censo Bruta:0,42

INCIDENCIAS

Ref:160000026193366 Recinto:14-034-009-00092-005 Cultivo:63000 PASTOS DE MENOS DE 5 AÑOS-SIN VARIEDAD Secano Sup. Dec. Adm.:3,1 Sup. Censo Bruta:3,08
 Ref:160000026193371 Recinto:14-034-009-00049-001 Cultivo:62000 PASTOS PERMANENTES DE 5 O MAS AÑOS-SIN VARIEDAD Secano Sup. Dec. Adm.:1 Sup. Censo Bruta:0,54
 Ref:160000026193376 Recinto:14-034-009-00055-004 Cultivo:63000 PASTOS DE MENOS DE 5 AÑOS-SIN VARIEDAD Secano Sup. Dec. Adm.:0,31 Sup. Censo Bruta:0,24
 Ref:160000026193377 Recinto:14-034-009-00056-004 Cultivo:63000 PASTOS DE MENOS DE 5 AÑOS-SIN VARIEDAD Secano Sup. Dec. Adm.:0,21 Sup. Censo Bruta:0,17
 Ref:160000026193378 Recinto:14-034-009-00054-002 Cultivo:62000 PASTOS PERMANENTES DE 5 O MAS AÑOS-SIN VARIEDAD Secano Sup. Dec. Adm.:0,95 Sup. Censo Bruta:0,85

DETALLE DE SUPERFICIE DE FORMACIÓN ADEHESADA EN EL CENSO DE DEHESAS

<u>REF.</u>	<u>REFERENCIA SIGPAC</u>	<u>SUP. BRUTA (ha)</u>	<u>CAP (%)</u>	<u>SUP. NETA (ha)</u>
160000026193331	14-034-001-00020-0001	3,52	100,00	3,52
160000026193332	14-034-001-00031-0001	0,56	100,00	0,56
160000026193333	14-034-001-00032-0001	1,37	100,00	1,37
160000026193334	14-034-001-00033-0003	4,07	100,00	4,07
160000026193335	14-034-001-00034-0001	0,39	100,00	0,39
160000026193336	14-034-001-00035-0001	0,20	100,00	0,20
160000026193337	14-034-001-00036-0001	0,90	100,00	0,90
160000026193338	14-034-002-00042-0004	4,65	100,00	4,65
160000026193339	14-034-002-00047-0001	9,23	100,00	9,23
160000026193340	14-034-002-00058-0002	1,43	100,00	1,43
160000026193341	14-034-002-00059-0001	1,24	100,00	1,24
160000026193342	14-034-002-00060-0002	0,69	100,00	0,69
160000026193343	14-034-002-00061-0001	0,61	100,00	0,61
160000026193344	14-034-002-00062-0001	1,93	100,00	1,93
160000026193345	14-034-002-00044-0001	1,81	100,00	1,81
160000026193346	14-034-002-00044-0002	0,71	100,00	0,71
160000026193347	14-034-002-00095-0001	0,89	100,00	0,89
160000026193348	14-034-002-00096-0001	0,92	100,00	0,92
160000026193349	14-034-002-00097-0001	0,49	100,00	0,49
160000026193350	14-034-002-00098-0001	0,42	100,00	0,42
160000026193351	14-034-002-00099-0001	1,09	100,00	1,09
160000026193352	14-034-002-00100-0001	0,78	100,00	0,78
160000026193353	14-034-009-00004-0003	2,70	75,00	2,03
160000026193354	14-034-002-00048-0001	0,12	100,00	0,12
160000026193355	14-034-009-00050-0001	0,11	0,00	0,00
160000026193357	14-034-009-00052-0001	0,03	0,00	0,00
160000026193358	14-034-009-00053-0001	0,42	45,00	0,19
160000026193359	14-034-009-00017-0003	1,12	100,00	1,12
160000026193360	14-034-009-00129-0001	1,61	100,00	1,61
160000026193361	14-034-009-00133-0001	0,98	55,00	0,54
160000026193362	14-034-009-00123-0002	8,91	85,00	7,57
160000026193363	14-034-009-00124-0001	1,64	55,00	0,90
160000026193364	14-034-009-00121-0001	0,61	100,00	0,61
160000026193365	14-034-009-00122-0001	0,22	100,00	0,22
160000026193366	14-034-009-00092-0005	3,08	100,00	3,08
160000026193367	14-034-009-00120-0002	5,14	100,00	5,14
160000026193368	14-034-009-00134-0001	0,27	100,00	0,27
160000026193370	14-034-009-00017-0002	1,24	85,00	1,05
160000026193371	14-034-009-00049-0001	0,54	45,00	0,24
160000026193372	14-034-009-00042-0001	0,94	100,00	0,94
160000026193373	14-034-009-00063-0001	0,03	100,00	0,03
160000026193374	14-034-009-00064-0001	0,05	100,00	0,05
160000026193375	14-034-009-00065-0001	3,42	100,00	3,42
160000026193376	14-034-009-00055-0004	0,24	100,00	0,24
160000026193377	14-034-009-00056-0004	0,17	100,00	0,17
160000026193378	14-034-009-00054-0002	0,85	100,00	0,85
160000026193379	14-034-009-00055-0001	0,63	100,00	0,63
160000026193380	14-034-009-00056-0001	0,93	100,00	0,93
TOTAL		73,90		69,85

REF.	REFERENCIA SIGPAC	SUP. BRUTA (ha)	CAP (%)	SUP. NETA (ha)
160000026193381	14-034-001-00234-0001	0,63	100,00	0,63
160000026193382	14-034-001-00084-0001	0,37	100,00	0,37
TOTAL		74,90		70,85

RESUMEN CRITERIOS DE SELECCIÓN**10.1.3 Conservación y mejora de pastos en sistemas de dehesas.****PUNTOS: 2,00**

	PUNTOS	
Plan de Gestión Integral de Dehesas oficialmente aprobado	0,00	N
Porcentaje de superficie determinada en Red Natura 2000	0,00	0.0%
Tener suscrito o haber tenido suscrito convenio de colaboración con el proyecto LIFE+	0,00	N
Porcentaje de superficie determinada de la explotación bajo sistemas de producción integrada ganadera o producción ecológica	0,00	0.0%
Porcentaje de carga ganadera con especies rumiantes	0,00	0.0%
Porcentaje de carga ganadera con especies ovina	0,00	0.0%
Pendiente media de la explotación	2,00	10.92%

DETALLE CRITERIOS DE SELECCIÓN**10.1.3 Conservación y mejora de pastos en sistemas de dehesas.****PUNTOS: 2,00**

Plan de Gestión Integral de Dehesas oficialmente aprobado	PUNTOS:	0,00	N
Porcentaje de superficie determinada en Red Natura 2000	PUNTOS:	0,00	0.0%

REF.	REFERENCIA SIGPAC	CULTIVO	DESCRIPCIÓN CULTIVO	S/R	SUP. PROPUESTA (ha)	SUP. CUMPLE (ha)
160000026193331	14-034-001-00020-0001	63000	PASTOS DE MENOS DE 5 AÑOS-SIN VARIEDAD	S	3,52	0,00
160000026193332	14-034-001-00031-0001	63000	PASTOS DE MENOS DE 5 AÑOS-SIN VARIEDAD	S	0,56	0,00
160000026193333	14-034-001-00032-0001	63000	PASTOS DE MENOS DE 5 AÑOS-SIN VARIEDAD	S	1,37	0,00
160000026193382	14-034-001-00084-0001	63000	PASTOS DE MENOS DE 5 AÑOS-SIN VARIEDAD	S	0,37	0,00
160000026193338	14-034-002-00042-0004	63000	PASTOS DE MENOS DE 5 AÑOS-SIN VARIEDAD	S	4,65	0,00
160000026193345	14-034-002-00044-0001	63000	PASTOS DE MENOS DE 5 AÑOS-SIN VARIEDAD	S	1,81	0,00
160000026193346	14-034-002-00044-0002	62000	PASTOS PERMANENTES DE 5 O MAS AÑOS-SIN VARIEDAD	S	0,71	0,00
160000026193347	14-034-002-00095-0001	63000	PASTOS DE MENOS DE 5 AÑOS-SIN VARIEDAD	S	0,89	0,00
160000026193348	14-034-002-00096-0001	63000	PASTOS DE MENOS DE 5 AÑOS-SIN VARIEDAD	S	0,92	0,00
160000026193349	14-034-002-00097-0001	63000	PASTOS DE MENOS DE 5 AÑOS-SIN VARIEDAD	S	0,49	0,00
160000026193350	14-034-002-00098-0001	63000	PASTOS DE MENOS DE 5 AÑOS-SIN VARIEDAD	S	0,42	0,00
160000026193351	14-034-002-00099-0001	63000	PASTOS DE MENOS DE 5 AÑOS-SIN VARIEDAD	S	1,09	0,00
160000026193352	14-034-002-00100-0001	63000	PASTOS DE MENOS DE 5 AÑOS-SIN VARIEDAD	S	0,78	0,00
160000026193353	14-034-009-00004-0003	62000	PASTOS PERMANENTES DE 5 O MAS AÑOS-SIN VARIEDAD	S	2,03	0,00
160000026193370	14-034-009-00017-0002	62000	PASTOS PERMANENTES DE 5 O MAS AÑOS-SIN VARIEDAD	S	1,05	0,00
160000026193359	14-034-009-00017-0003	63000	PASTOS DE MENOS DE 5 AÑOS-SIN VARIEDAD	S	1,12	0,00
160000026193372	14-034-009-00042-0001	63000	PASTOS DE MENOS DE 5 AÑOS-SIN VARIEDAD	S	0,94	0,00
160000026193371	14-034-009-00049-0001	62000	PASTOS PERMANENTES DE 5 O MAS AÑOS-SIN VARIEDAD	S	0,24	0,00
160000026193355	14-034-009-00050-0001	62000	PASTOS PERMANENTES DE 5 O MAS AÑOS-SIN VARIEDAD	S	0,00	0,00
160000026193356	14-034-009-00051-0001	62000	PASTOS PERMANENTES DE 5 O MAS AÑOS-SIN VARIEDAD	S	0,00	0,00
160000026193357	14-034-009-00052-0001	62000	PASTOS PERMANENTES DE 5 O MAS AÑOS-SIN VARIEDAD	S	0,00	0,00
160000026193358	14-034-009-00053-0001	62000	PASTOS PERMANENTES DE 5 O MAS AÑOS-SIN VARIEDAD	S	0,19	0,00
160000026193378	14-034-009-00054-0002	62000	PASTOS PERMANENTES DE 5 O MAS AÑOS-SIN VARIEDAD	S	0,85	0,00
160000026193379	14-034-009-00055-0001	62000	PASTOS PERMANENTES DE 5 O MAS AÑOS-SIN VARIEDAD	S	0,63	0,00
160000026193376	14-034-009-00055-0004	63000	PASTOS DE MENOS DE 5 AÑOS-SIN VARIEDAD	S	0,24	0,00
160000026193380	14-034-009-00056-0001	62000	PASTOS PERMANENTES DE 5 O MAS AÑOS-SIN VARIEDAD	S	0,93	0,00
160000026193377	14-034-009-00056-0004	63000	PASTOS DE MENOS DE 5 AÑOS-SIN VARIEDAD	S	0,17	0,00

<u>REF.</u>	<u>REFERENCIA SIGPAC</u>	<u>CULTIVO</u>	<u>DESCRIPCIÓN CULTIVO</u>	<u>S/R</u>	<u>SUP. PROPUESTA (ha)</u>	<u>SUP. CUMPLE (ha)</u>
160000026193366	14-034-009-00092-0005	63000	PASTOS DE MENOS DE 5 AÑOS-SIN VARIEDAD	S	3,08	0,00

Tener suscrito o haber tenido suscrito convenio de colaboración con el proyecto LIFE+ PUNTOS: 0,00 N

Porcentaje de superficie determinada de la explotación bajo sistemas de producción integrada ganadera o producción ecológica PUNTOS: 0,00 0.0%

<u>REF.</u>	<u>REFERENCIA SIGPAC</u>	<u>CULTIVO</u>	<u>DESCRIPCIÓN CULTIVO</u>	<u>S/R</u>	<u>SUP. PROPUESTA (ha)</u>	<u>SUP. CUMPLE (ha)</u>
160000026193331	14-034-001-00020-0001	63000	PASTOS DE MENOS DE 5 AÑOS-SIN VARIEDAD	S	3,52	0,00
160000026193332	14-034-001-00031-0001	63000	PASTOS DE MENOS DE 5 AÑOS-SIN VARIEDAD	S	0,56	0,00
160000026193333	14-034-001-00032-0001	63000	PASTOS DE MENOS DE 5 AÑOS-SIN VARIEDAD	S	1,37	0,00
160000026193382	14-034-001-00084-0001	63000	PASTOS DE MENOS DE 5 AÑOS-SIN VARIEDAD	S	0,37	0,00
160000026193338	14-034-002-00042-0004	63000	PASTOS DE MENOS DE 5 AÑOS-SIN VARIEDAD	S	4,65	0,00
160000026193345	14-034-002-00044-0001	63000	PASTOS DE MENOS DE 5 AÑOS-SIN VARIEDAD	S	1,81	0,00
160000026193346	14-034-002-00044-0002	62000	PASTOS PERMANENTES DE 5 O MAS AÑOS-SIN VARIEDAD	S	0,71	0,00
160000026193347	14-034-002-00095-0001	63000	PASTOS DE MENOS DE 5 AÑOS-SIN VARIEDAD	S	0,89	0,00
160000026193348	14-034-002-00096-0001	63000	PASTOS DE MENOS DE 5 AÑOS-SIN VARIEDAD	S	0,92	0,00
160000026193349	14-034-002-00097-0001	63000	PASTOS DE MENOS DE 5 AÑOS-SIN VARIEDAD	S	0,49	0,00
160000026193350	14-034-002-00098-0001	63000	PASTOS DE MENOS DE 5 AÑOS-SIN VARIEDAD	S	0,42	0,00
160000026193351	14-034-002-00099-0001	63000	PASTOS DE MENOS DE 5 AÑOS-SIN VARIEDAD	S	1,09	0,00
160000026193352	14-034-002-00100-0001	63000	PASTOS DE MENOS DE 5 AÑOS-SIN VARIEDAD	S	0,78	0,00
160000026193353	14-034-009-00004-0003	62000	PASTOS PERMANENTES DE 5 O MAS AÑOS-SIN VARIEDAD	S	2,03	0,00
160000026193370	14-034-009-00017-0002	62000	PASTOS PERMANENTES DE 5 O MAS AÑOS-SIN VARIEDAD	S	1,05	0,00
160000026193359	14-034-009-00017-0003	63000	PASTOS DE MENOS DE 5 AÑOS-SIN VARIEDAD	S	1,12	0,00
160000026193372	14-034-009-00042-0001	63000	PASTOS DE MENOS DE 5 AÑOS-SIN VARIEDAD	S	0,94	0,00
160000026193371	14-034-009-00049-0001	62000	PASTOS PERMANENTES DE 5 O MAS AÑOS-SIN VARIEDAD	S	0,24	0,00
160000026193355	14-034-009-00050-0001	62000	PASTOS PERMANENTES DE 5 O MAS AÑOS-SIN VARIEDAD	S	0,00	0,00
160000026193356	14-034-009-00051-0001	62000	PASTOS PERMANENTES DE 5 O MAS AÑOS-SIN VARIEDAD	S	0,00	0,00
160000026193357	14-034-009-00052-0001	62000	PASTOS PERMANENTES DE 5 O MAS AÑOS-SIN VARIEDAD	S	0,00	0,00
160000026193358	14-034-009-00053-0001	62000	PASTOS PERMANENTES DE 5 O MAS AÑOS-SIN VARIEDAD	S	0,19	0,00
160000026193378	14-034-009-00054-0002	62000	PASTOS PERMANENTES DE 5 O MAS AÑOS-SIN VARIEDAD	S	0,85	0,00
160000026193379	14-034-009-00055-0001	62000	PASTOS PERMANENTES DE 5 O MAS AÑOS-SIN VARIEDAD	S	0,63	0,00
160000026193376	14-034-009-00055-0004	63000	PASTOS DE MENOS DE 5 AÑOS-SIN VARIEDAD	S	0,24	0,00
160000026193380	14-034-009-00056-0001	62000	PASTOS PERMANENTES DE 5 O MAS AÑOS-SIN VARIEDAD	S	0,93	0,00
160000026193377	14-034-009-00056-0004	63000	PASTOS DE MENOS DE 5 AÑOS-SIN VARIEDAD	S	0,17	0,00
160000026193366	14-034-009-00092-0005	63000	PASTOS DE MENOS DE 5 AÑOS-SIN VARIEDAD	S	3,08	0,00

Porcentaje de carga ganadera con especies rumiantes PUNTOS: 0,00 0.0%

<u>EXPLOTACIÓN</u>	<u>ESPECIE</u>	<u>RUMIANTE</u>	<u>UGMs</u>
ES140340000137	PORCINO	NO	27.73
ES140340000151	PORCINO	NO	71.54
ES140340000186	PORCINO	NO	44.47

Porcentaje de carga ganadera con especies ovina PUNTOS: 0,00 0.0%

<u>EXPLOTACIÓN</u>	<u>ESPECIE</u>	<u>OVINA</u>	<u>UGMs</u>
ES140340000137	PORCINO	NO	27.73
ES140340000151	PORCINO	NO	71.54

EXPLOTACIÓN	ESPECIE	OVINA	UGMs
ES140340000186	PORCINO	NO	44.47

Pendiente media de la explotación**PUNTOS:** 2,00 10.92%

REF.	REFERENCIA SIGPAC	CULTIVO	DESCRIPCIÓN CULTIVO	S/R	PENDIENTE	SUP.
					MEDIA (%)	PROPUESTA (ha)
160000026193331	14-034-001-00020-0001	63000	PASTOS DE MENOS DE 5 AÑOS-SIN VARIEDAD	S	9,50	3,52
160000026193332	14-034-001-00031-0001	63000	PASTOS DE MENOS DE 5 AÑOS-SIN VARIEDAD	S	11,69	0,56
160000026193333	14-034-001-00032-0001	63000	PASTOS DE MENOS DE 5 AÑOS-SIN VARIEDAD	S	9,20	1,37
160000026193382	14-034-001-00084-0001	63000	PASTOS DE MENOS DE 5 AÑOS-SIN VARIEDAD	S	8,28	0,37
160000026193338	14-034-002-00042-0004	63000	PASTOS DE MENOS DE 5 AÑOS-SIN VARIEDAD	S	11,63	4,65
160000026193345	14-034-002-00044-0001	63000	PASTOS DE MENOS DE 5 AÑOS-SIN VARIEDAD	S	12,86	1,81
160000026193346	14-034-002-00044-0002	62000	PASTOS PERMANENTES DE 5 O MAS AÑOS-SIN VARIEDAD	S	7,12	0,71
160000026193347	14-034-002-00095-0001	63000	PASTOS DE MENOS DE 5 AÑOS-SIN VARIEDAD	S	7,70	0,89
160000026193348	14-034-002-00096-0001	63000	PASTOS DE MENOS DE 5 AÑOS-SIN VARIEDAD	S	9,31	0,92
160000026193349	14-034-002-00097-0001	63000	PASTOS DE MENOS DE 5 AÑOS-SIN VARIEDAD	S	10,55	0,49
160000026193350	14-034-002-00098-0001	63000	PASTOS DE MENOS DE 5 AÑOS-SIN VARIEDAD	S	10,65	0,42
160000026193351	14-034-002-00099-0001	63000	PASTOS DE MENOS DE 5 AÑOS-SIN VARIEDAD	S	8,00	1,09
160000026193352	14-034-002-00100-0001	63000	PASTOS DE MENOS DE 5 AÑOS-SIN VARIEDAD	S	4,46	0,78
160000026193353	14-034-009-00004-0003	62000	PASTOS PERMANENTES DE 5 O MAS AÑOS-SIN VARIEDAD	S	18,23	2,03
160000026193370	14-034-009-00017-0002	62000	PASTOS PERMANENTES DE 5 O MAS AÑOS-SIN VARIEDAD	S	16,10	1,05
160000026193359	14-034-009-00017-0003	63000	PASTOS DE MENOS DE 5 AÑOS-SIN VARIEDAD	S	12,42	1,12
160000026193372	14-034-009-00042-0001	63000	PASTOS DE MENOS DE 5 AÑOS-SIN VARIEDAD	S	13,79	0,94
160000026193371	14-034-009-00049-0001	62000	PASTOS PERMANENTES DE 5 O MAS AÑOS-SIN VARIEDAD	S	21,36	0,24
160000026193355	14-034-009-00050-0001	62000	PASTOS PERMANENTES DE 5 O MAS AÑOS-SIN VARIEDAD	S	20,82	0,00
160000026193356	14-034-009-00051-0001	62000	PASTOS PERMANENTES DE 5 O MAS AÑOS-SIN VARIEDAD	S	25,07	0,00
160000026193357	14-034-009-00052-0001	62000	PASTOS PERMANENTES DE 5 O MAS AÑOS-SIN VARIEDAD	S	20,44	0,00
160000026193358	14-034-009-00053-0001	62000	PASTOS PERMANENTES DE 5 O MAS AÑOS-SIN VARIEDAD	S	14,57	0,19
160000026193378	14-034-009-00054-0002	62000	PASTOS PERMANENTES DE 5 O MAS AÑOS-SIN VARIEDAD	S	8,92	0,85
160000026193379	14-034-009-00055-0001	62000	PASTOS PERMANENTES DE 5 O MAS AÑOS-SIN VARIEDAD	S	8,39	0,63
160000026193376	14-034-009-00055-0004	63000	PASTOS DE MENOS DE 5 AÑOS-SIN VARIEDAD	S	5,93	0,24
160000026193380	14-034-009-00056-0001	62000	PASTOS PERMANENTES DE 5 O MAS AÑOS-SIN VARIEDAD	S	6,75	0,93
160000026193377	14-034-009-00056-0004	63000	PASTOS DE MENOS DE 5 AÑOS-SIN VARIEDAD	S	6,71	0,17
160000026193366	14-034-009-00092-0005	63000	PASTOS DE MENOS DE 5 AÑOS-SIN VARIEDAD	S	10,22	3,08



<u>APELLIDOS Y NOMBRE / RAZÓN SOCIAL</u>	<u>NIF</u>	<u>EXPEDIENTE</u>	<u>PROPUESTA</u>
MOLINA PRADA TERESA MARIA	50895329D	3041543	ADMITIDO
<u>SOLICITA ACTUACIÓN 1</u>	<u>SOLICITA ACTUACIÓN 2</u>	<u>PROPUESTA ACTUACIÓN 2</u>	<u>SOLICITA ACTUACIÓN 3</u>
NO	SI	ADMITIDO	NO

DETALLE DE ACTUACIÓN 2

IMPORTES POR ANUALIDAD

	<u>SUPERFICIE PROPUESTA</u>	<u>SUPERFICIE SUBVENCIONABLE</u>	<u>2016</u>	<u>2017</u>	<u>2018</u>	<u>2019</u>	<u>2020</u>
IMPORTE MÁXIMO	45,73	45,73	4.340,23 €	4.340,23 €	4.340,23 €	4.340,23 €	4.340,23 €
IMPORTE MEDIO DE TRANSFERENCIA (€/ha)			94,91 €	94,91 €	94,91 €	94,91 €	94,91 €

RECINTOS PROPUESTOS

<u>REF.</u>	<u>REFERENCIA SIGPAC</u>	<u>CULTIVO</u>	<u>DESCRIPCIÓN CULTIVO</u>	<u>S/R</u>	<u>PEND. MEDIA (%)</u>	<u>SUP. DEC. (ha)</u>	<u>SUP. BRUTA (ha)</u>	<u>CAP (%)</u>	<u>SUP. NETA (ha)</u>	<u>SUP. DEC. ADMIN. (ha)</u>	<u>SUP. CAMPO (ha)</u>	<u>SUP. CALC. (ha)</u>
1600000026021560	14-016-029-00006-0005	63000	PASTOS DE MENOS DE 5 AÑOS-SIN VARIEDAD	S	6,26	41,09	38,04	100,00	38,04	38,04		38,04
1600000026021562	14-016-035-00003-0001	62000	PASTOS PERMANENTES DE 5 O MAS AÑOS-SIN VARIEDAD	S	4,90	3,13	2,54	100,00	2,54	2,54		2,54
1600000026021563	14-016-035-00003-0001	62000	PASTOS PERMANENTES DE 5 O MAS AÑOS-SIN VARIEDAD	S	4,90	5,78	5,15	100,00	5,15	5,15		5,15

INCIDENCIAS

INCIDENCIA DESCRIPCIÓN

80866	La superficie que figura en la capa de formación adhesionada para el recinto, es inferior a la superficie por la que se solicita la ayuda para el recinto Ref:1600000026021560 Recinto:14-016-029-00006-005 Cultivo:63000 PASTOS DE MENOS DE 5 AÑOS-SIN VARIEDAD Secano Sup. Dec. Adm.:41,09 Sup. Censo Bruta:38,04 Ref:1600000026021562 Recinto:14-016-035-00003-0001 Cultivo:62000 PASTOS PERMANENTES DE 5 O MAS AÑOS-SIN VARIEDAD Secano Sup. Dec. Adm.:3,13 Sup. Censo Bruta:2,54 Ref:1600000026021563 Recinto:14-016-035-00003-0001 Cultivo:62000 PASTOS PERMANENTES DE 5 O MAS AÑOS-SIN VARIEDAD Secano Sup. Dec. Adm.:5,78 Sup. Censo Bruta:5,15
-------	--

DETALLE DE SUPERFICIE DE FORMACIÓN ADEHESADA EN EL CENSO DE DEHESAS

<u>REF.</u>	<u>REFERENCIA SIGPAC</u>	<u>SUP. BRUTA (ha)</u>	<u>CAP (%)</u>	<u>SUP. NETA (ha)</u>
1600000026021559	14-016-029-00005-0001	15,82	100,00	15,82
1600000026021560	14-016-029-00006-0005	38,04	100,00	38,04
1600000026021561	14-016-035-00004-0015	9,52	100,00	9,52
1600000026021562	14-016-035-00003-0001	2,54	100,00	2,54
1600000026021563	14-016-035-00003-0001	5,15	100,00	5,15
1600000026021564	14-016-035-00003-0001	8,27	100,00	8,27
1600000026021565	14-016-029-00006-0005	44,22	100,00	44,22
TOTAL		123,56		123,56

RESUMEN CRITERIOS DE SELECCIÓN

10.1.3 Conservación y mejora de pastos en sistemas de dehesas.

PUNTOS: 6,00

	<u>PUNTOS</u>	
Plan de Gestión Integral de Dehesas oficialmente aprobado	0,00	N
Porcentaje de superficie determinada en Red Natura 2000	0,00	0.0%
Tener suscrito o haber tenido suscrito convenio de colaboración con el proyecto LIFE+	0,00	N
Porcentaje de superficie determinada de la explotación bajo sistemas de producción integrada ganadera o producción ecológica	4,00	100.0%
Porcentaje de carga ganadera con especies rumiantes	1,00	68.97%
Porcentaje de carga ganadera con especies ovina	0,00	0.0%
Pendiente media de la explotación	1,00	6.03%



DETALLE CRITERIOS DE SELECCIÓN**10.1.3 Conservación y mejora de pastos en sistemas de dehesas.****PUNTOS:** 6,00**Plan de Gestión Integral de Dehesas oficialmente aprobado****PUNTOS:** 0,00 N**Porcentaje de superficie determinada en Red Natura 2000****PUNTOS:** 0,00 0.0%

<u>REF.</u>	<u>REFERENCIA SIGPAC</u>	<u>CULTIVO</u>	<u>DESCRIPCIÓN CULTIVO</u>	<u>S/R</u>	<u>SUP. PROPUESTA (ha)</u>	<u>SUP. CUMPLE (ha)</u>
160000026021560	14-016-029-00006-0005	63000	PASTOS DE MENOS DE 5 AÑOS-SIN VARIEDAD	S	38,04	0,00
160000026021563	14-016-035-00003-0001	62000	PASTOS PERMANENTES DE 5 O MAS AÑOS-SIN VARIEDAD	S	5,15	0,00
160000026021562	14-016-035-00003-0001	62000	PASTOS PERMANENTES DE 5 O MAS AÑOS-SIN VARIEDAD	S	2,54	0,00

Tener suscrito o haber tenido suscrito convenio de colaboración con el proyecto LIFE+**PUNTOS:** 0,00 N**Porcentaje de superficie determinada de la explotación bajo sistemas de producción integrada ganadera o producción ecológica****PUNTOS:** 4,00 100.0%

<u>REF.</u>	<u>REFERENCIA SIGPAC</u>	<u>CULTIVO</u>	<u>DESCRIPCIÓN CULTIVO</u>	<u>S/R</u>	<u>SUP. PROPUESTA (ha)</u>	<u>SUP. CUMPLE (ha)</u>
160000026021560	14-016-029-00006-0005	63000	PASTOS DE MENOS DE 5 AÑOS-SIN VARIEDAD	S	38,04	38,04
160000026021562	14-016-035-00003-0001	62000	PASTOS PERMANENTES DE 5 O MAS AÑOS-SIN VARIEDAD	S	2,54	2,54
160000026021563	14-016-035-00003-0001	62000	PASTOS PERMANENTES DE 5 O MAS AÑOS-SIN VARIEDAD	S	5,15	5,15

Porcentaje de carga ganadera con especies rumiantes**PUNTOS:** 1,00 68.97%

<u>EXPLOTACIÓN</u>	<u>ESPECIE</u>	<u>RUMIANTE</u>	<u>UGMs</u>
ES140160000586	BOVINA	SI	90.31
ES140160000586	PORCINO	NO	40.63

Porcentaje de carga ganadera con especies ovina**PUNTOS:** 0,00 0.0%

<u>EXPLOTACIÓN</u>	<u>ESPECIE</u>	<u>OVINA</u>	<u>UGMs</u>
ES140160000586	BOVINA	NO	90.31
ES140160000586	PORCINO	NO	40.63

Pendiente media de la explotación**PUNTOS:** 1,00 6.03%

<u>REF.</u>	<u>REFERENCIA SIGPAC</u>	<u>CULTIVO</u>	<u>DESCRIPCIÓN CULTIVO</u>	<u>S/R</u>	<u>PENDIENTE MEDIA (%)</u>	<u>SUP. PROPUESTA (ha)</u>
160000026021560	14-016-029-00006-0005	63000	PASTOS DE MENOS DE 5 AÑOS-SIN VARIEDAD	S	6,26	38,04
160000026021562	14-016-035-00003-0001	62000	PASTOS PERMANENTES DE 5 O MAS AÑOS-SIN VARIEDAD	S	4,90	2,54
160000026021563	14-016-035-00003-0001	62000	PASTOS PERMANENTES DE 5 O MAS AÑOS-SIN VARIEDAD	S	4,90	5,15



<u>APELLIDOS Y NOMBRE / RAZÓN SOCIAL</u>	<u>NIF</u>	<u>EXPEDIENTE</u>	<u>PROPUESTA</u>
MONTE TORO, SC	J14958698	3005450	ADMITIDO
<u>SOLICITA ACTUACIÓN 1</u>	<u>SOLICITA ACTUACIÓN 2</u>	<u>PROPUESTA ACTUACIÓN 2</u>	<u>SOLICITA ACTUACIÓN 3</u>
NO	SI	ADMITIDO	NO

DETALLE DE ACTUACIÓN 2

IMPORTE POR ANUALIDAD

	<u>SUPERFICIE PROPUESTA</u>	<u>SUPERFICIE SUBVENCIONABLE</u>	<u>2016</u>	<u>2017</u>	<u>2018</u>	<u>2019</u>	<u>2020</u>
IMPORTE MÁXIMO	21,73	21,73	2.062,39 €	2.062,39 €	2.062,39 €	2.062,39 €	2.062,39 €
IMPORTE MEDIO DE TRANSFERENCIA (€/ha)			94,91 €	94,91 €	94,91 €	94,91 €	94,91 €

RECINTOS PROPUESTOS

<u>REF.</u>	<u>REFERENCIA SIGPAC</u>	<u>CULTIVO</u>	<u>DESCRIPCIÓN CULTIVO</u>	<u>S/R</u>	<u>PEND. MEDIA (%)</u>	<u>SUP. DEC. (ha)</u>	<u>SUP. BRUTA (ha)</u>	<u>CAP (%)</u>	<u>SUP. NETA (ha)</u>	<u>SUP. DEC. ADMIN. (ha)</u>	<u>SUP. CAMPO (ha)</u>	<u>SUP. CALC. (ha)</u>
160000026189584	14-005-017-00002-0007	62000	PASTOS PERMANENTES DE 5 O MAS AÑOS-SIN VARIEDAD	S	21,80	21,73	25,56	85,00	21,73	21,73		21,73

INCIDENCIAS

INCIDENCIA DESCRIPCIÓN

80866	La superficie que figura en la capa de formación adehesada para el recinto, es inferior a la superficie por la que se solicita la ayuda para el recinto Ref:160000026189584 Recinto:14-005-017-00002-007 Cultivo:62000 PASTOS PERMANENTES DE 5 O MAS AÑOS-SIN VARIEDAD Secano Sup. Dec. Adm.:28,07 Sup. Censo Bruta:25,56
-------	---

DETALLE DE SUPERFICIE DE FORMACIÓN ADEHESADA EN EL CENSO DE DEHESAS

<u>REF.</u>	<u>REFERENCIA SIGPAC</u>	<u>SUP. BRUTA (ha)</u>	<u>CAP (%)</u>	<u>SUP. NETA (ha)</u>
160000026189581	14-005-017-00002-0007	0,23	100,00	0,23
160000026189582	14-005-017-00002-0012	8,65	65,00	5,62
160000026189583	14-005-017-00002-0007	25,64	75,00	19,23
160000026189584	14-005-017-00002-0007	25,56	85,00	21,73
160000026189585	14-005-017-00002-0007	3,04	100,00	3,04
TOTAL		63,12		49,85

RESUMEN CRITERIOS DE SELECCIÓN

10.1.3 Conservación y mejora de pastos en sistemas de dehesas.

PUNTOS: 14,00

	<u>PUNTOS</u>	
Plan de Gestión Integral de Dehesas oficialmente aprobado	0,00	N
Porcentaje de superficie determinada en Red Natura 2000	4,00	100.0%
Tener suscrito o haber tenido suscrito convenio de colaboración con el proyecto LIFE+	0,00	N
Porcentaje de superficie determinada de la explotación bajo sistemas de producción integrada ganadera o producción ecológica	4,00	100.0%
Porcentaje de carga ganadera con especies rumiantes	3,00	100.0%
Porcentaje de carga ganadera con especies ovina	0,00	0.0%
Pendiente media de la explotación	3,00	21.8%



DETALLE CRITERIOS DE SELECCIÓN

10.1.3 Conservación y mejora de pastos en sistemas de dehesas. PUNTOS: 14,00

Plan de Gestión Integral de Dehesas oficialmente aprobado PUNTOS: 0,00 N

Porcentaje de superficie determinada en Red Natura 2000 PUNTOS: 4,00 100.0%

REF.	REFERENCIA SIGPAC	CULTIVO	DESCRIPCIÓN CULTIVO	S/R	SUP. PROPUESTA (ha)	SUP. CUMPLE (ha)
1600000026189584	14-005-017-00002-0007	62000	PASTOS PERMANENTES DE 5 O MAS AÑOS-SIN VARIEDAD	S	21,73	21,73

Tener suscrito o haber tenido suscrito convenio de colaboración con el proyecto LIFE+ PUNTOS: 0,00 N

Porcentaje de superficie determinada de la explotación bajo sistemas de producción integrada ganadera o producción ecológica PUNTOS: 4,00 100.0%

REF.	REFERENCIA SIGPAC	CULTIVO	DESCRIPCIÓN CULTIVO	S/R	SUP. PROPUESTA (ha)	SUP. CUMPLE (ha)
1600000026189584	14-005-017-00002-0007	62000	PASTOS PERMANENTES DE 5 O MAS AÑOS-SIN VARIEDAD	S	21,73	21,73

Porcentaje de carga ganadera con especies rumiantes PUNTOS: 3,00 100.0%

EXPLOTACIÓN	ESPECIE	RUMIANTE	UGMs
ES140050000337	BOVINA	SI	54.11
ES140050000337	CAPRINA	SI	0

Porcentaje de carga ganadera con especies ovina PUNTOS: 0,00 0.0%

EXPLOTACIÓN	ESPECIE	OVINA	UGMs
ES140050000337	BOVINA	NO	54.11
ES140050000337	CAPRINA	NO	0

Pendiente media de la explotación PUNTOS: 3,00 21.8%

REF.	REFERENCIA SIGPAC	CULTIVO	DESCRIPCIÓN CULTIVO	S/R	PENDIENTE MEDIA (%)	SUP. PROPUESTA (ha)
1600000026189584	14-005-017-00002-0007	62000	PASTOS PERMANENTES DE 5 O MAS AÑOS-SIN VARIEDAD	S	21,80	21,73



<u>APELLIDOS Y NOMBRE / RAZÓN SOCIAL</u>	<u>NIF</u>	<u>EXPEDIENTE</u>	<u>PROPUESTA</u>
MONTEZÓCAR CB	E14964100	3042475	ADMITIDO
<u>SOLICITA ACTUACIÓN 1</u>	<u>SOLICITA ACTUACIÓN 2</u>	<u>PROPUESTA ACTUACIÓN 2</u>	<u>SOLICITA ACTUACIÓN 3</u>
NO	SI	ADMITIDO	NO

DETALLE DE ACTUACIÓN 2

IMPORTES POR ANUALIDAD

	<u>SUPERFICIE PROPUESTA</u>	<u>SUPERFICIE SUBVENCIONABLE</u>	<u>2016</u>	<u>2017</u>	<u>2018</u>	<u>2019</u>	<u>2020</u>
IMPORTE MÁXIMO	49,95	49,95	4.740,75 €	4.740,75 €	4.740,75 €	4.740,75 €	4.740,75 €
IMPORTE MEDIO DE TRANSFERENCIA (€/ha)			94,91 €	94,91 €	94,91 €	94,91 €	94,91 €

RECINTOS PROPUESTOS

<u>REF.</u>	<u>REFERENCIA SIGPAC</u>	<u>CULTIVO</u>	<u>DESCRIPCIÓN CULTIVO</u>	<u>S/R</u>	<u>PEND. MEDIA (%)</u>	<u>SUP. DEC. (ha)</u>	<u>SUP. BRUTA (ha)</u>	<u>CAP (%)</u>	<u>SUP. NETA (ha)</u>	<u>SUP. DEC. ADMIN. (ha)</u>	<u>SUP. CAMPO (ha)</u>	<u>SUP. CALC. (ha)</u>
1600000026175564	14-062-014-00008-0001	62000	PASTOS PERMANENTES DE 5 O MAS AÑOS-SIN VARIEDAD	S	10,16	40,16	40,16	100,00	40,16	40,16		40,16
1600000026175602	14-062-016-00001-0001	62000	PASTOS PERMANENTES DE 5 O MAS AÑOS-SIN VARIEDAD	S	12,17	9,84	9,79	100,00	9,79	9,79		9,79

INCIDENCIAS

INCIDENCIA DESCRIPCIÓN

80866 La superficie que figura en la capa de formación adhesada para el recinto, es inferior a la superficie por la que se solicita la ayuda para el recinto
 Ref:1600000026175602 Recinto:14-062-016-00001-001 Cultivo:62000 PASTOS PERMANENTES DE 5 O MAS AÑOS-SIN VARIEDAD
 Secano Sup. Dec. Adm.:9,84 Sup. Censo Bruta:9,79



DETALLE DE SUPERFICIE DE FORMACIÓN ADEHESADA EN EL CENSO DE DEHESAS

REF.	REFERENCIA SIGPAC	SUP. BRUTA (ha)	CAP (%)	SUP. NETA (ha)
160000026175564	14-062-014-00008-0001	40,16	100,00	40,16
160000026175565	14-069-029-00019-0001	0,11	100,00	0,11
160000026175566	14-069-028-00023-0002	23,32	100,00	23,32
160000026175567	14-069-025-09006-0002	0,15	85,00	0,13
160000026175568	14-069-027-00011-0001	64,14	100,00	64,14
160000026175569	14-062-014-00008-0001	80,27	100,00	80,27
160000026175570	14-069-029-00015-0008	30,76	100,00	30,76
160000026175571	14-069-029-00014-0001	27,45	100,00	27,45
160000026175572	14-069-029-00014-0002	0,18	100,00	0,18
160000026175573	14-062-020-00001-0002	40,78	100,00	40,78
160000026175574	14-062-016-00001-0001	276,46	100,00	276,46
160000026175575	14-062-015-00001-0012	0,13	85,00	0,11
160000026175576	14-062-015-00001-0007	339,98	75,00	254,98
160000026175577	14-062-021-00037-0004	0,25	55,00	0,14
160000026175578	14-062-021-00037-0001	16,57	35,00	5,80
160000026175579	14-062-021-00037-0002	0,01	55,00	0,00
160000026175580	14-069-025-00017-0001	20,61	100,00	20,61
160000026175583	14-069-025-00018-0001	5,99	100,00	5,99
160000026175586	14-069-030-00001-0001	0,21	100,00	0,21
160000026175587	14-069-030-00002-0001	0,27	100,00	0,27
160000026175588	14-069-075-00038-0001	3,98	100,00	3,98
160000026175590	14-069-031-00013-0003	0,09	100,00	0,09
160000026175591	14-069-031-00013-0005	2,42	100,00	2,42
160000026175593	14-069-031-00027-0001	9,98	75,00	7,49
160000026175597	14-069-031-00014-0005	0,07	65,00	0,05
160000026175600	14-069-031-00014-0001	4,69	65,00	3,05
160000026175602	14-062-016-00001-0001	9,79	100,00	9,79
160000026175603	14-069-031-00015-0001	23,62	75,00	17,71
160000026175606	14-069-029-00016-0001	28,93	100,00	28,93
160000026175607	14-069-031-00011-0001	0,28	100,00	0,28
160000026175608	14-069-031-00011-0002	0,15	100,00	0,15
160000026175609	14-069-031-00011-0004	0,01	100,00	0,01
160000026175610	14-069-031-00074-0005	0,11	55,00	0,06
160000026175611	14-069-031-09006-0005	0,12	55,00	0,06
160000026175619	14-001-021-00091-0016	1,32	100,00	1,32
160000026175624	14-001-021-00091-0006	0,85	100,00	0,85
160000026175625	14-001-021-00091-0019	1,41	100,00	1,41
160000026175629	14-062-014-00007-0001	36,25	100,00	36,25
160000026175634	14-001-021-00122-0004	0,23	100,00	0,23
160000026175635	14-001-021-00122-0005	0,12	100,00	0,12
160000026175642	14-001-021-00122-0002	0,95	100,00	0,95
160000026175643	14-001-021-00122-0001	14,82	35,00	5,19
160000026175647	14-001-021-00117-0009	0,98	25,00	0,24
160000026175651	14-001-021-00117-0006	9,79	25,00	2,45
160000026175653	14-001-021-00117-0003	1,51	100,00	1,51
160000026175656	14-069-025-00014-0001	12,23	75,00	9,18
160000026175657	14-069-029-00017-0001	18,15	100,00	18,15
160000026175662	14-069-025-00016-0001	13,93	100,00	13,93
TOTAL		1.164,58		1.037,72

RESUMEN CRITERIOS DE SELECCIÓN**10.1.3 Conservación y mejora de pastos en sistemas de dehesas.****PUNTOS: 7,00**

	PUNTOS	
Plan de Gestión Integral de Dehesas oficialmente aprobado	0,00	N
Porcentaje de superficie determinada en Red Natura 2000	4,00	100.0%
Tener suscrito o haber tenido suscrito convenio de colaboración con el proyecto LIFE+	0,00	N
Porcentaje de superficie determinada de la explotación bajo sistemas de producción integrada ganadera o producción ecológica	0,00	0.0%

	PUNTOS	CUMPLE
Porcentaje de carga ganadera con especies rumiantes	1,00	61.94%
Porcentaje de carga ganadera con especies ovina	0,00	0.0%
Pendiente media de la explotación	2,00	10.55%

DETALLE CRITERIOS DE SELECCIÓN

10.1.3 Conservación y mejora de pastos en sistemas de dehesas. PUNTOS: 7,00

Plan de Gestión Integral de Dehesas oficialmente aprobado PUNTOS: 0,00 N

Porcentaje de superficie determinada en Red Natura 2000 PUNTOS: 4,00 100.0%

<u>REF.</u>	<u>REFERENCIA SIGPAC</u>	<u>CULTIVO</u>	<u>DESCRIPCIÓN CULTIVO</u>	<u>S/R</u>	<u>SUP. PROPUESTA (ha)</u>	<u>SUP. CUMPLE (ha)</u>
1600000026175564	14-062-014-00008-0001	62000	PASTOS PERMANENTES DE 5 O MAS AÑOS-SIN VARIEDAD	S	40,16	40,16
1600000026175602	14-062-016-00001-0001	62000	PASTOS PERMANENTES DE 5 O MAS AÑOS-SIN VARIEDAD	S	9,79	9,79

Tener suscrito o haber tenido suscrito convenio de colaboración con el proyecto LIFE+ PUNTOS: 0,00 N

Porcentaje de superficie determinada de la explotación bajo sistemas de producción integrada ganadera o producción ecológica PUNTOS: 0,00 0.0%

<u>REF.</u>	<u>REFERENCIA SIGPAC</u>	<u>CULTIVO</u>	<u>DESCRIPCIÓN CULTIVO</u>	<u>S/R</u>	<u>SUP. PROPUESTA (ha)</u>	<u>SUP. CUMPLE (ha)</u>
1600000026175564	14-062-014-00008-0001	62000	PASTOS PERMANENTES DE 5 O MAS AÑOS-SIN VARIEDAD	S	40,16	0,00
1600000026175602	14-062-016-00001-0001	62000	PASTOS PERMANENTES DE 5 O MAS AÑOS-SIN VARIEDAD	S	9,79	0,00

Porcentaje de carga ganadera con especies rumiantes PUNTOS: 1,00 61.94%

<u>EXPLOTACIÓN</u>	<u>ESPECIE</u>	<u>RUMIANTE</u>	<u>UGMs</u>
ES140620000003	BOVINA	SI	35.26
ES140620000003	CAPRINA	SI	131.79
ES140620000003	PORCINO	NO	120.87
ES140690000076	BOVINA	SI	137.47
ES140690000076	CAPRINA	SI	5.31
ES140690000076	PORCINO	NO	79.86
ES140690001060	CAPRINA	SI	16.81

Porcentaje de carga ganadera con especies ovina PUNTOS: 0,00 0.0%

<u>EXPLOTACIÓN</u>	<u>ESPECIE</u>	<u>OVINA</u>	<u>UGMs</u>
ES140620000003	BOVINA	NO	35.26
ES140620000003	CAPRINA	NO	131.79
ES140620000003	PORCINO	NO	120.87
ES140690000076	BOVINA	NO	137.47
ES140690000076	CAPRINA	NO	5.31
ES140690000076	PORCINO	NO	79.86
ES140690001060	CAPRINA	NO	16.81

Pendiente media de la explotación PUNTOS: 2,00 10.55%

<u>REF.</u>	<u>REFERENCIA SIGPAC</u>	<u>CULTIVO</u>	<u>DESCRIPCIÓN CULTIVO</u>	<u>S/R</u>	<u>PENDIENTE MEDIA (%)</u>	<u>SUP. PROPUESTA (ha)</u>
1600000026175564	14-062-014-00008-0001	62000	PASTOS PERMANENTES DE 5 O MAS AÑOS-SIN VARIEDAD	S	10,16	40,16
1600000026175602	14-062-016-00001-0001	62000	PASTOS PERMANENTES DE 5 O MAS AÑOS-SIN VARIEDAD	S	12,17	9,79

<u>APELLIDOS Y NOMBRE / RAZÓN SOCIAL</u>	<u>NIF</u>	<u>EXPEDIENTE</u>	<u>PROPUESTA</u>
MORAN GOMEZ ELISEO	07606327C	3041628	ADMITIDO
<u>SOLICITA ACTUACIÓN 1</u>	<u>SOLICITA ACTUACIÓN 2</u>	<u>PROPUESTA ACTUACIÓN 2</u>	<u>SOLICITA ACTUACIÓN 3</u>
NO	SI	ADMITIDO	NO

DETALLE DE ACTUACIÓN 2

IMPORTES POR ANUALIDAD

	<u>SUPERFICIE PROPUESTA</u>	<u>SUPERFICIE SUBVENCIONABLE</u>	<u>2016</u>	<u>2017</u>	<u>2018</u>	<u>2019</u>	<u>2020</u>
IMPORTE MÁXIMO	13,81	13,81	1.310,71 €	1.310,71 €	1.310,71 €	1.310,71 €	1.310,71 €
IMPORTE MEDIO DE TRANSFERENCIA (€/ha)			94,91 €	94,91 €	94,91 €	94,91 €	94,91 €


RECINTOS PROPUESTOS

<u>REF.</u>	<u>REFERENCIA SIGPAC</u>	<u>CULTIVO</u>	<u>DESCRIPCIÓN CULTIVO</u>	<u>S/R</u>	<u>PEND. MEDIA (%)</u>	<u>SUP. DEC. (ha)</u>	<u>SUP. BRUTA (ha)</u>	<u>CAP (%)</u>	<u>SUP. NETA (ha)</u>	<u>SUP. DEC. ADMIN. (ha)</u>	<u>SUP. CAMPO (ha)</u>	<u>SUP. CALC. (ha)</u>
1600000026302543	14-043-023-00133-0003	62000	PASTOS PERMANENTES DE 5 O MAS AÑOS-SIN VARIEDAD	S	24,83	14,94	4,76	100,00	4,76	4,76		2,82
1600000026302544	14-043-023-00133-0034	62000	PASTOS PERMANENTES DE 5 O MAS AÑOS-SIN VARIEDAD	S	26,01	0,97	0,29	100,00	0,29	0,29		0,16
1600000026302562	14-043-023-00133-0006	62000	PASTOS PERMANENTES DE 5 O MAS AÑOS-SIN VARIEDAD	S	24,75	2,04	1,41	0,00	0,00	0,00		0,00
1600000026302575	14-043-023-00133-0019	62000	PASTOS PERMANENTES DE 5 O MAS AÑOS-SIN VARIEDAD	S	31,80	1,73	0,11	85,00	0,09	0,09		0,09
1600000026302580	14-043-023-00133-0018	62000	PASTOS PERMANENTES DE 5 O MAS AÑOS-SIN VARIEDAD	S	38,05	6,56	0,18	75,00	0,13	0,13		0,13
1600000026302584	14-043-024-00249-0001	62000	PASTOS PERMANENTES DE 5 O MAS AÑOS-SIN VARIEDAD	S	28,74	17,95	22,12	75,00	16,59	16,59		10,61
1600000026302585	14-043-024-00199-0003	62000	PASTOS PERMANENTES DE 5 O MAS AÑOS-SIN VARIEDAD	S	30,30	1,90	0,00	100,00	0,00	0,00		0,00
1600000026302586	14-043-024-00200-0005	62000	PASTOS PERMANENTES DE 5 O MAS AÑOS-SIN VARIEDAD	S	35,80	1,75	0,00	85,00	0,00	0,00		0,00

INCIDENCIAS

INCIDENCIA DESCRIPCIÓN

224	La superficie de cruce total de productos de la agrupación Pastos permanentes sobre un mismo recinto en una misma solicitud, no puede superar la superficie total admisible de pastos. Ref:1600000026302543 Recinto:14-043-023-00133-0003 Cultivo:62000 PASTOS PERMANENTES DE 5 O MAS AÑOS-SIN VARIEDAD Secano Superficie admisible de pastos del recinto según SIGPAC.:2995 Suma de superficies de cruce netas declaradas para este recinto por el solicitante.:3202 Exceso de superficie (Hectáreas):1,94 Ref:1600000026302544 Recinto:14-043-023-00133-0003 Cultivo:62000 PASTOS PERMANENTES DE 5 O MAS AÑOS-SIN VARIEDAD Secano Superficie admisible de pastos del recinto según SIGPAC.:2995 Suma de superficies de cruce netas declaradas para este recinto por el solicitante.:3202 Exceso de superficie (Hectáreas):0,13 Ref:1600000026302584 Recinto:14-043-024-00249-0001 Cultivo:62000 PASTOS PERMANENTES DE 5 O MAS AÑOS-SIN VARIEDAD Secano Superficie admisible de pastos del recinto según SIGPAC.:1795 Suma de superficies de cruce netas declaradas para este recinto por el solicitante.:2393 Exceso de superficie (Hectáreas):5,98 Ref:1600000026302586 Recinto:14-043-024-00200-0005 Cultivo:62000 PASTOS PERMANENTES DE 5 O MAS AÑOS-SIN VARIEDAD Secano Superficie admisible de pastos del recinto según SIGPAC.:175 Suma de superficies de cruce netas declaradas para este recinto por el solicitante.:206 Exceso de superficie (Hectáreas):0,31
80865	El recinto declarado no está dentro de la capa de formación adhesionada Ref:4256835 Recinto:14-043-023-00133-038 Cultivo:62000 PASTOS PERMANENTES DE 5 O MAS AÑOS-SIN VARIEDAD Secano Sup. Dec. Adm.:0,09
80866	La superficie que figura en la capa de formación adhesionada para el recinto, es inferior a la superficie por la que se solicita la ayuda para el recinto Ref:1600000026302543 Recinto:14-043-023-00133-0003 Cultivo:62000 PASTOS PERMANENTES DE 5 O MAS AÑOS-SIN VARIEDAD Secano Sup. Dec. Adm.:14,94 Sup. Censo Bruta:4,76 Ref:1600000026302544 Recinto:14-043-023-00133-0034 Cultivo:62000 PASTOS PERMANENTES DE 5 O MAS AÑOS-SIN VARIEDAD Secano Sup. Dec. Adm.:0,91 Sup. Censo Bruta:0,29 Ref:1600000026302562 Recinto:14-043-023-00133-0006 Cultivo:62000 PASTOS PERMANENTES DE 5 O MAS AÑOS-SIN VARIEDAD Secano Sup. Dec. Adm.:2,04 Sup. Censo Bruta:1,41 Ref:1600000026302575 Recinto:14-043-023-00133-0019 Cultivo:62000 PASTOS PERMANENTES DE 5 O MAS AÑOS-SIN VARIEDAD Secano Sup. Dec. Adm.:2,04 Sup. Censo Bruta:0,11 Ref:1600000026302580 Recinto:14-043-023-00133-0018 Cultivo:62000 PASTOS PERMANENTES DE 5 O MAS AÑOS-SIN VARIEDAD Secano Sup. Dec. Adm.:8,74 Sup. Censo Bruta:0,18 Ref:1600000026302584 Recinto:14-043-024-00249-0001 Cultivo:62000 PASTOS PERMANENTES DE 5 O MAS AÑOS-SIN VARIEDAD Secano Sup. Dec. Adm.:23,93 Sup. Censo Bruta:22,12 Ref:1600000026302585 Recinto:14-043-024-00199-0003 Cultivo:62000 PASTOS PERMANENTES DE 5 O MAS AÑOS-SIN VARIEDAD Secano Sup. Dec. Adm.:1,9 Sup. Censo Bruta:0 Ref:1600000026302586 Recinto:14-043-024-00200-0005 Cultivo:62000 PASTOS PERMANENTES DE 5 O MAS AÑOS-SIN VARIEDAD Secano Sup. Dec. Adm.:2,06 Sup. Censo Bruta:0



DETALLE DE SUPERFICIE DE FORMACIÓN ADEHESADA EN EL CENSO DE DEHESAS

REF.	REFERENCIA SIGPAC	SUP. BRUTA (ha)	CAP (%)	SUP. NETA (ha)
1600000026302539	14-043-023-00133-0029	1,46	55,00	0,80
1600000026302540	14-043-023-00133-0030	2,11	55,00	1,16
1600000026302542	14-043-023-00133-0031	5,59	85,00	4,75
1600000026302543	14-043-023-00133-0003	4,76	100,00	4,76
1600000026302544	14-043-023-00133-0003	0,29	100,00	0,29
1600000026302545	14-043-023-00133-0006	0,01	100,00	0,01
1600000026302546	14-043-023-00133-0006	15,73	100,00	15,73
1600000026302547	14-043-023-00133-0006	4,04	100,00	4,04
1600000026302549	14-043-023-00158-0006	0,10	100,00	0,10
1600000026302550	14-043-023-09010-0001	0,56	100,00	0,56
1600000026302556	14-043-023-00133-0022	0,09	85,00	0,07
1600000026302557	14-043-023-00133-0024	0,93	85,00	0,79
1600000026302562	14-043-023-00133-0006	1,41	100,00	1,41
1600000026302566	14-043-023-00133-0002	3,51	100,00	3,51
1600000026302567	14-043-024-00250-0001	0,10	85,00	0,09
1600000026302570	14-043-023-00133-0003	4,25	100,00	4,25
1600000026302571	14-043-023-00133-0003	7,94	100,00	7,94
1600000026302572	14-043-023-00133-0020	0,25	100,00	0,25
1600000026302575	14-043-023-00133-0019	0,11	85,00	0,09
1600000026302577	14-043-024-00247-0001	0,48	100,00	0,48
1600000026302578	14-043-024-00248-0001	15,10	100,00	15,10
1600000026302579	14-043-024-09011-0003	1,11	100,00	1,11
1600000026302580	14-043-023-00133-0018	0,18	75,00	0,13
1600000026302581	14-043-024-00199-0005	0,37	100,00	0,37
1600000026302584	14-043-024-00249-0001	22,12	100,00	22,12
1600000026302587	14-043-024-09010-0002	0,09	85,00	0,08
1600000026302588	14-043-023-00133-0026	0,07	100,00	0,07
1600000026302590	14-043-023-00133-0010	0,04	100,00	0,04
TOTAL		92,80		90,10

RESUMEN CRITERIOS DE SELECCIÓN

10.1.3 Conservación y mejora de pastos en sistemas de dehesas.

PUNTOS: 6,99

	PUNTOS	
Plan de Gestión Integral de Dehesas oficialmente aprobado	0,00	N
Porcentaje de superficie determinada en Red Natura 2000	3,99	98.84%
Tener suscrito o haber tenido suscrito convenio de colaboración con el proyecto LIFE+	0,00	N
Porcentaje de superficie determinada de la explotación bajo sistemas de producción integrada ganadera o producción ecológica	0,00	0.0%
Porcentaje de carga ganadera con especies rumiantes	0,00	0.0%
Porcentaje de carga ganadera con especies ovina	0,00	0.0%
Pendiente media de la explotación	3,00	28.02%

DETALLE CRITERIOS DE SELECCIÓN

10.1.3 Conservación y mejora de pastos en sistemas de dehesas.

PUNTOS: 6,99

REF.	REFERENCIA SIGPAC	CULTIVO	DESCRIPCIÓN CULTIVO	S/R	SUP. PROPUESTA (ha)	SUP. CUMPLE (ha)
1600000026302543	14-043-023-00133-0003	62000	PASTOS PERMANENTES DE 5 O MAS AÑOS-SIN VARIEDAD	S	2,82	2,82
1600000026302562	14-043-023-00133-0006	62000	PASTOS PERMANENTES DE 5 O MAS AÑOS-SIN VARIEDAD	S	0,00	0,00
1600000026302580	14-043-023-00133-0018	62000	PASTOS PERMANENTES DE 5 O MAS AÑOS-SIN VARIEDAD	S	0,13	0,13

REF.	REFERENCIA SIGPAC	CULTIVO	DESCRIPCIÓN CULTIVO	S/R	SUP. PROPUESTA (ha)	SUP. CUMPLE (ha)
160000026302575	14-043-023-00133-0019	62000	PASTOS PERMANENTES DE 5 O MAS AÑOS-SIN VARIEDAD	S	0,09	0,09
160000026302544	14-043-023-00133-0034	62000	PASTOS PERMANENTES DE 5 O MAS AÑOS-SIN VARIEDAD	S	0,16	0,00
160000026302585	14-043-024-00199-0003	62000	PASTOS PERMANENTES DE 5 O MAS AÑOS-SIN VARIEDAD	S	0,00	0,00
160000026302586	14-043-024-00200-0005	62000	PASTOS PERMANENTES DE 5 O MAS AÑOS-SIN VARIEDAD	S	0,00	0,00
160000026302584	14-043-024-00249-0001	62000	PASTOS PERMANENTES DE 5 O MAS AÑOS-SIN VARIEDAD	S	10,61	10,61

Tener suscrito o haber tenido suscrito convenio de colaboración con el proyecto LIFE+ PUNTOS: 0,00 N

Porcentaje de superficie determinada de la explotación bajo sistemas de producción integrada ganadera o producción ecológica PUNTOS: 0,00 0.0%

REF.	REFERENCIA SIGPAC	CULTIVO	DESCRIPCIÓN CULTIVO	S/R	SUP. PROPUESTA (ha)	SUP. CUMPLE (ha)
160000026302543	14-043-023-00133-0003	62000	PASTOS PERMANENTES DE 5 O MAS AÑOS-SIN VARIEDAD	S	2,82	0,00
160000026302562	14-043-023-00133-0006	62000	PASTOS PERMANENTES DE 5 O MAS AÑOS-SIN VARIEDAD	S	0,00	0,00
160000026302580	14-043-023-00133-0018	62000	PASTOS PERMANENTES DE 5 O MAS AÑOS-SIN VARIEDAD	S	0,13	0,00
160000026302575	14-043-023-00133-0019	62000	PASTOS PERMANENTES DE 5 O MAS AÑOS-SIN VARIEDAD	S	0,09	0,00
160000026302544	14-043-023-00133-0034	62000	PASTOS PERMANENTES DE 5 O MAS AÑOS-SIN VARIEDAD	S	0,16	0,00
160000026302585	14-043-024-00199-0003	62000	PASTOS PERMANENTES DE 5 O MAS AÑOS-SIN VARIEDAD	S	0,00	0,00
160000026302586	14-043-024-00200-0005	62000	PASTOS PERMANENTES DE 5 O MAS AÑOS-SIN VARIEDAD	S	0,00	0,00
160000026302584	14-043-024-00249-0001	62000	PASTOS PERMANENTES DE 5 O MAS AÑOS-SIN VARIEDAD	S	10,61	0,00

Porcentaje de carga ganadera con especies rumiantes PUNTOS: 0,00 0.0%

Porcentaje de carga ganadera con especies ovina PUNTOS: 0,00 0.0%

Pendiente media de la explotación PUNTOS: 3,00 28.02%

REF.	REFERENCIA SIGPAC	CULTIVO	DESCRIPCIÓN CULTIVO	S/R	PENDIENTE MEDIA (%)	SUP. PROPUESTA (ha)
160000026302543	14-043-023-00133-0003	62000	PASTOS PERMANENTES DE 5 O MAS AÑOS-SIN VARIEDAD	S	24,83	2,82
160000026302562	14-043-023-00133-0006	62000	PASTOS PERMANENTES DE 5 O MAS AÑOS-SIN VARIEDAD	S	24,75	0,00
160000026302580	14-043-023-00133-0018	62000	PASTOS PERMANENTES DE 5 O MAS AÑOS-SIN VARIEDAD	S	38,05	0,13
160000026302575	14-043-023-00133-0019	62000	PASTOS PERMANENTES DE 5 O MAS AÑOS-SIN VARIEDAD	S	31,80	0,09
160000026302544	14-043-023-00133-0034	62000	PASTOS PERMANENTES DE 5 O MAS AÑOS-SIN VARIEDAD	S	26,01	0,16
160000026302585	14-043-024-00199-0003	62000	PASTOS PERMANENTES DE 5 O MAS AÑOS-SIN VARIEDAD	S	30,30	0,00
160000026302586	14-043-024-00200-0005	62000	PASTOS PERMANENTES DE 5 O MAS AÑOS-SIN VARIEDAD	S	35,80	0,00
160000026302584	14-043-024-00249-0001	62000	PASTOS PERMANENTES DE 5 O MAS AÑOS-SIN VARIEDAD	S	28,74	10,61



<u>APELLIDOS Y NOMBRE / RAZÓN SOCIAL</u>	<u>NIF</u>	<u>EXPEDIENTE</u>	<u>PROPUESTA</u>
MORENO CASTRO JUAN	30514237E	3043761	ADMITIDO
<u>SOLICITA ACTUACIÓN 1</u>	<u>SOLICITA ACTUACIÓN 2</u>	<u>PROPUESTA ACTUACIÓN 2</u>	<u>SOLICITA ACTUACIÓN 3</u>
NO	SI	ADMITIDO	NO

DETALLE DE ACTUACIÓN 2

IMPORTES POR ANUALIDAD

	<u>SUPERFICIE PROPUESTA</u>	<u>SUPERFICIE SUBVENCIONABLE</u>	<u>2016</u>	<u>2017</u>	<u>2018</u>	<u>2019</u>	<u>2020</u>
IMPORTE MÁXIMO	13,30	9,85	934,86 €	934,86 €	934,86 €	934,86 €	934,86 €
IMPORTE MEDIO DE TRANSFERENCIA (€/ha)			70,29 €	70,29 €	70,29 €	70,29 €	70,29 €

RECINTOS PROPUESTOS

<u>REF.</u>	<u>REFERENCIA SIGPAC</u>	<u>CULTIVO</u>	<u>DESCRIPCIÓN CULTIVO</u>	<u>S/R</u>	<u>PEND. MEDIA (%)</u>	<u>SUP. DEC. (ha)</u>	<u>SUP. BRUTA (ha)</u>	<u>CAP (%)</u>	<u>SUP. NETA (ha)</u>	<u>SUP. DEC. ADMIN. (ha)</u>	<u>SUP. CAMPO (ha)</u>	<u>SUP. CALC. (ha)</u>
160000026192089	14-069-018-00035-0003	62000	PASTOS PERMANENTES DE 5 O MAS AÑOS-SIN VARIEDAD	S	2,79	1,84	1,84	100,00	1,84	1,84	1,84	1,84
160000026192090	14-069-018-00035-0008	62000	PASTOS PERMANENTES DE 5 O MAS AÑOS-SIN VARIEDAD	S	3,54	2,26	2,26	100,00	2,26	2,26	2,26	2,26
160000026192096	14-069-018-00035-0009	62000	PASTOS PERMANENTES DE 5 O MAS AÑOS-SIN VARIEDAD	S	3,29	1,69	1,69	100,00	1,69	1,69	1,69	1,69
160000026192097	14-069-018-00036-0001	62000	PASTOS PERMANENTES DE 5 O MAS AÑOS-SIN VARIEDAD	S	11,20	2,61	2,60	100,00	2,60	2,60	2,60	2,60
160000026192098	14-069-018-00036-0002	62000	PASTOS PERMANENTES DE 5 O MAS AÑOS-SIN VARIEDAD	S	2,36	3,48	3,47	100,00	3,47	3,47	3,47	3,47
160000026192099	14-069-018-00036-0003	62000	PASTOS PERMANENTES DE 5 O MAS AÑOS-SIN VARIEDAD	S	2,91	1,44	1,44	100,00	1,44	1,44	1,44	1,44

INCIDENCIAS

INCIDENCIA DESCRIPCIÓN

- 80864 Superficie máxima determinada superior al 50% de la superficie de formación adehesada total de la dehesa
Ref: Recinto:---- Cultivo: - Sup. Resuelta:13,3 Sup. Formación Adehesada Total:19,69
- 80866 La superficie que figura en la capa de formación adehesada para el recinto, es inferior a la superficie por la que se solicita la ayuda para el recinto
Ref:160000026192097 Recinto:14-069-018-00036-001 Cultivo:62000 PASTOS PERMANENTES DE 5 O MAS AÑOS-SIN VARIEDAD Secano Sup. Dec. Adm.:2,61 Sup. Censo Bruta:2,6
Ref:160000026192098 Recinto:14-069-018-00036-002 Cultivo:62000 PASTOS PERMANENTES DE 5 O MAS AÑOS-SIN VARIEDAD Secano Sup. Dec. Adm.:3,48 Sup. Censo Bruta:3,47

DETALLE DE SUPERFICIE DE FORMACIÓN ADEHESADA EN EL CENSO DE DEHESAS

<u>REF.</u>	<u>REFERENCIA SIGPAC</u>	<u>SUP. BRUTA (ha)</u>	<u>CAP (%)</u>	<u>SUP. NETA (ha)</u>
160000026192089	14-069-018-00035-0003	1,84	100,00	1,84
160000026192090	14-069-018-00035-0008	2,26	100,00	2,26
160000026192091	14-069-018-00035-0004	0,19	100,00	0,19
160000026192092	14-069-018-00086-0003	0,50	100,00	0,50
160000026192093	14-069-018-00086-0004	5,31	100,00	5,31
160000026192094	14-069-018-00086-0007	0,14	100,00	0,14
160000026192095	14-069-018-00086-0008	0,25	100,00	0,25
160000026192096	14-069-018-00035-0009	1,69	100,00	1,69
160000026192097	14-069-018-00036-0001	2,60	100,00	2,60
160000026192098	14-069-018-00036-0002	3,47	100,00	3,47
160000026192099	14-069-018-00036-0003	1,44	100,00	1,44
160000026192102	14-069-018-00035-0005	0,20	0,00	0,00
TOTAL		19,89		19,69

RESUMEN CRITERIOS DE SELECCIÓN

10.1.3 Conservación y mejora de pastos en sistemas de dehesas.

PUNTOS: 3,00

	<u>PUNTOS</u>	
Plan de Gestión Integral de Dehesas oficialmente aprobado	0,00	N
Porcentaje de superficie determinada en Red Natura 2000	0,00	0.0%
Tener suscrito o haber tenido suscrito convenio de colaboración con el proyecto LIFE+	0,00	N
Porcentaje de superficie determinada de la explotación bajo sistemas de producción integrada ganadera o producción ecológica	0,00	0.0%
Porcentaje de carga ganadera con especies rumiantes	2,00	88.62%
Porcentaje de carga ganadera con especies ovina	0,00	0.0%
Pendiente media de la explotación	1,00	4.53%

DETALLE CRITERIOS DE SELECCIÓN**10.1.3 Conservación y mejora de pastos en sistemas de dehesas.****PUNTOS:** 3,00**Plan de Gestión Integral de Dehesas oficialmente aprobado****PUNTOS:** 0,00 N**Porcentaje de superficie determinada en Red Natura 2000****PUNTOS:** 0,00 0.0%

REF.	REFERENCIA SIGPAC	CULTIVO	DESCRIPCIÓN CULTIVO	S/R	SUP. PROPUESTA (ha)	SUP. CUMPLE (ha)
160000026192089	14-069-018-00035-0003	62000	PASTOS PERMANENTES DE 5 O MAS AÑOS-SIN VARIEDAD	S	1,84	0,00
160000026192090	14-069-018-00035-0008	62000	PASTOS PERMANENTES DE 5 O MAS AÑOS-SIN VARIEDAD	S	2,26	0,00
160000026192096	14-069-018-00035-0009	62000	PASTOS PERMANENTES DE 5 O MAS AÑOS-SIN VARIEDAD	S	1,69	0,00
160000026192097	14-069-018-00036-0001	62000	PASTOS PERMANENTES DE 5 O MAS AÑOS-SIN VARIEDAD	S	2,60	0,00
160000026192098	14-069-018-00036-0002	62000	PASTOS PERMANENTES DE 5 O MAS AÑOS-SIN VARIEDAD	S	3,47	0,00
160000026192099	14-069-018-00036-0003	62000	PASTOS PERMANENTES DE 5 O MAS AÑOS-SIN VARIEDAD	S	1,44	0,00

Tener suscrito o haber tenido suscrito convenio de colaboración con el proyecto LIFE+**PUNTOS:** 0,00 N**Porcentaje de superficie determinada de la explotación bajo sistemas de producción integrada ganadera o producción ecológica****PUNTOS:** 0,00 0.0%

REF.	REFERENCIA SIGPAC	CULTIVO	DESCRIPCIÓN CULTIVO	S/R	SUP. PROPUESTA (ha)	SUP. CUMPLE (ha)
160000026192089	14-069-018-00035-0003	62000	PASTOS PERMANENTES DE 5 O MAS AÑOS-SIN VARIEDAD	S	1,84	0,00
160000026192090	14-069-018-00035-0008	62000	PASTOS PERMANENTES DE 5 O MAS AÑOS-SIN VARIEDAD	S	2,26	0,00
160000026192096	14-069-018-00035-0009	62000	PASTOS PERMANENTES DE 5 O MAS AÑOS-SIN VARIEDAD	S	1,69	0,00
160000026192097	14-069-018-00036-0001	62000	PASTOS PERMANENTES DE 5 O MAS AÑOS-SIN VARIEDAD	S	2,60	0,00
160000026192098	14-069-018-00036-0002	62000	PASTOS PERMANENTES DE 5 O MAS AÑOS-SIN VARIEDAD	S	3,47	0,00
160000026192099	14-069-018-00036-0003	62000	PASTOS PERMANENTES DE 5 O MAS AÑOS-SIN VARIEDAD	S	1,44	0,00

Porcentaje de carga ganadera con especies rumiantes**PUNTOS:** 2,00 88.62%

EXPLORACIÓN	ESPECIE	RUMIANTE	UGMs
ES140690000622	CAPRINA	SI	2.71
ES140690000622	PORCINO	NO	2.3
ES140690001450	CAPRINA	SI	15.2

Porcentaje de carga ganadera con especies ovina**PUNTOS:** 0,00 0.0%

EXPLORACIÓN	ESPECIE	OVINA	UGMs
ES140690000622	CAPRINA	NO	2.71
ES140690000622	PORCINO	NO	2.3
ES140690001450	CAPRINA	NO	15.2

Pendiente media de la explotación**PUNTOS:** 1,00 4.53%

REF.	REFERENCIA SIGPAC	CULTIVO	DESCRIPCIÓN CULTIVO	S/R	PENDIENTE MEDIA (%)	SUP. PROPUESTA (ha)
160000026192089	14-069-018-00035-0003	62000	PASTOS PERMANENTES DE 5 O MAS AÑOS-SIN VARIEDAD	S	2,79	1,84
160000026192090	14-069-018-00035-0008	62000	PASTOS PERMANENTES DE 5 O MAS AÑOS-SIN VARIEDAD	S	3,54	2,26
160000026192096	14-069-018-00035-0009	62000	PASTOS PERMANENTES DE 5 O MAS AÑOS-SIN VARIEDAD	S	3,29	1,69
160000026192097	14-069-018-00036-0001	62000	PASTOS PERMANENTES DE 5 O MAS AÑOS-SIN	S	11,20	2,60

REF.	REFERENCIA SIGPAC	CULTIVO	DESCRIPCIÓN CULTIVO	PENDIENTE		SUP.
				S/R	MEDIA (%)	PROPUESTA (ha)
160000026192098	14-069-018-00036-0002	62000	VARIEDAD PASTOS PERMANENTES DE 5 O MAS AÑOS-SIN VARIEDAD	S	2,36	3,47
160000026192099	14-069-018-00036-0003	62000	PASTOS PERMANENTES DE 5 O MAS AÑOS-SIN VARIEDAD	S	2,91	1,44



<u>APELLIDOS Y NOMBRE / RAZÓN SOCIAL</u>	<u>NIF</u>	<u>EXPEDIENTE</u>	<u>PROPUESTA</u>
MORENO DIAZ ISIDRO	30099259X	3042935	ADMITIDO
<u>SOLICITA ACTUACIÓN 1</u>	<u>SOLICITA ACTUACIÓN 2</u>	<u>PROPUESTA ACTUACIÓN 2</u>	<u>SOLICITA ACTUACIÓN 3</u>
NO	SI	ADMITIDO	NO

DETALLE DE ACTUACIÓN 2

IMPORTE POR ANUALIDAD

	<u>SUPERFICIE PROPUESTA</u>	<u>SUPERFICIE SUBVENCIONABLE</u>	<u>2016</u>	<u>2017</u>	<u>2018</u>	<u>2019</u>	<u>2020</u>
IMPORTE MÁXIMO	74,15	50,00	4.745,50 €	4.745,50 €	4.745,50 €	4.745,50 €	4.745,50 €
IMPORTE MEDIO DE TRANSFERENCIA (€/ha)			64,00 €	64,00 €	64,00 €	64,00 €	64,00 €

RECINTOS PROPUESTOS

<u>REF.</u>	<u>REFERENCIA SIGPAC</u>	<u>CULTIVO</u>	<u>DESCRIPCIÓN CULTIVO</u>	<u>S/R</u>	<u>PEND. MEDIA (%)</u>	<u>SUP. DEC. (ha)</u>	<u>SUP. BRUTA (ha)</u>	<u>CAP (%)</u>	<u>SUP. NETA (ha)</u>	<u>SUP. DEC. ADMIN. (ha)</u>	<u>SUP. CAMPO (ha)</u>	<u>SUP. CALC. (ha)</u>
160000026239621	14-043-052-00010-0003	62000	PASTOS PERMANENTES DE 5 O MAS AÑOS-SIN VARIEDAD	S	17,60	49,96	46,68	85,00	39,67	39,67		39,67
160000026239625	14-001-001-00014-0004	62000	PASTOS PERMANENTES DE 5 O MAS AÑOS-SIN VARIEDAD	S	11,43	16,24	14,74	100,00	14,74	14,74		14,74
160000026239626	14-001-001-00014-0006	62000	PASTOS PERMANENTES DE 5 O MAS AÑOS-SIN VARIEDAD	S	4,73	0,47	0,47	100,00	0,47	0,47		0,47
160000026239627	14-016-031-00009-0001	62000	PASTOS PERMANENTES DE 5 O MAS AÑOS-SIN VARIEDAD	S	6,71	0,26	0,06	100,00	0,06	0,06		0,06
160000026239641	14-016-031-00010-0005	62000	PASTOS PERMANENTES DE 5 O MAS AÑOS-SIN VARIEDAD	S	9,51	4,05	4,05	100,00	4,05	4,05		4,05
160000026239642	14-016-031-00010-0006	62000	PASTOS PERMANENTES DE 5 O MAS AÑOS-SIN VARIEDAD	S	12,31	15,89	15,16	100,00	15,16	15,16		15,16

INCIDENCIAS

INCIDENCIA DESCRIPCIÓN

- 80861 Superficie solicitada mayor a la superficie máxima permitida para la operación.(50has)
Sup. Resuelta:74,15
- 80866 La superficie que figura en la capa de formación adehesada para el recinto, es inferior a la superficie por la que se solicita la ayuda para el recinto
Ref:160000026239621 Recinto:14-043-052-00010-003 Cultivo:62000 PASTOS PERMANENTES DE 5 O MAS AÑOS-SIN VARIEDAD Secano Sup. Dec. Adm.:58,78 Sup. Censo Bruta:46,68
Ref:160000026239625 Recinto:14-001-001-00014-004 Cultivo:62000 PASTOS PERMANENTES DE 5 O MAS AÑOS-SIN VARIEDAD Secano Sup. Dec. Adm.:16,24 Sup. Censo Bruta:14,74
Ref:160000026239627 Recinto:14-016-031-00009-001 Cultivo:62000 PASTOS PERMANENTES DE 5 O MAS AÑOS-SIN VARIEDAD Secano Sup. Dec. Adm.:0,26 Sup. Censo Bruta:0,06
Ref:160000026239642 Recinto:14-016-031-00010-006 Cultivo:62000 PASTOS PERMANENTES DE 5 O MAS AÑOS-SIN VARIEDAD Secano Sup. Dec. Adm.:15,89 Sup. Censo Bruta:15,16



DETALLE DE SUPERFICIE DE FORMACIÓN ADEHESADA EN EL CENSO DE DEHESAS

REF.	REFERENCIA SIGPAC	SUP. BRUTA (ha)	CAP (%)	SUP. NETA (ha)
160000026239608	14-001-001-00014-0001	0,64	85,00	0,54
160000026239609	14-001-001-00014-0003	1,75	85,00	1,49
160000026239610	14-001-001-00014-0004	1,72	100,00	1,72
160000026239611	14-001-001-00014-0006	9,94	100,00	9,94
160000026239612	14-043-052-00010-0001	4,55	100,00	4,55
160000026239613	14-043-052-00010-0002	14,33	100,00	14,33
160000026239614	14-043-043-00070-0001	0,37	100,00	0,37
160000026239615	14-043-043-00001-0002	17,91	100,00	17,91
160000026239616	14-043-043-00001-0003	23,56	100,00	23,56
160000026239617	14-043-043-00001-0006	0,13	100,00	0,13
160000026239618	14-043-052-00010-0005	1,51	25,00	0,38
160000026239620	14-043-043-00001-0009	13,52	100,00	13,52
160000026239621	14-043-052-00010-0003	46,68	85,00	39,67
160000026239622	14-001-001-00014-0002	0,35	75,00	0,27
160000026239624	14-043-052-00010-0006	0,21	65,00	0,13
160000026239625	14-001-001-00014-0004	14,74	100,00	14,74
160000026239626	14-001-001-00014-0006	0,47	100,00	0,47
160000026239627	14-016-031-00009-0001	0,06	100,00	0,06
160000026239628	14-016-031-00008-0001	13,72	100,00	13,72
160000026239629	14-016-031-00008-0002	0,01	100,00	0,01
160000026239630	14-016-031-00008-0003	0,56	100,00	0,56
160000026239631	14-016-031-00010-0001	0,44	100,00	0,44
160000026239632	14-016-031-00010-0002	1,98	100,00	1,98
160000026239633	14-016-031-00010-0005	2,74	100,00	2,74
160000026239634	14-016-031-00010-0006	60,11	100,00	60,11
160000026239635	14-016-031-00011-0001	9,82	100,00	9,82
160000026239636	14-016-031-00011-0002	0,27	100,00	0,27
160000026239637	14-001-001-00016-0001	1,55	100,00	1,55
160000026239638	14-001-001-00016-0002	6,99	100,00	6,99
160000026239639	14-001-001-00016-0003	0,98	100,00	0,98
160000026239640	14-016-030-00017-0001	0,24	85,00	0,20
160000026239641	14-016-031-00010-0005	4,05	100,00	4,05
160000026239642	14-016-031-00010-0006	15,16	100,00	15,16
160000026239643	14-016-030-00012-0001	0,84	100,00	0,84
160000026239644	14-016-030-00012-0002	0,04	100,00	0,04
160000026239645	14-016-030-00012-0003	0,20	100,00	0,20
160000026239646	14-043-043-00001-0001	3,37	100,00	3,37
160000026239647	14-001-001-00016-0005	0,10	100,00	0,10
160000026239648	14-001-001-00016-0006	0,14	100,00	0,14
TOTAL		275,75		267,05

RESUMEN CRITERIOS DE SELECCIÓN

10.1.3 Conservación y mejora de pastos en sistemas de dehesas.

PUNTOS: 11,74

	PUNTOS	
Plan de Gestión Integral de Dehesas oficialmente aprobado	0,00	N
Porcentaje de superficie determinada en Red Natura 2000	3,74	74.01%
Tener suscrito o haber tenido suscrito convenio de colaboración con el proyecto LIFE+	0,00	N
Porcentaje de superficie determinada de la explotación bajo sistemas de producción integrada ganadera o producción ecológica	4,00	100.0%
Porcentaje de carga ganadera con especies rumiantes	2,00	93.3%
Porcentaje de carga ganadera con especies ovina	0,00	0.0%
Pendiente media de la explotación	2,00	14.76%

DETALLE CRITERIOS DE SELECCIÓN

10.1.3 Conservación y mejora de pastos en sistemas de dehesas.

PUNTOS: 11,74

Plan de Gestión Integral de Dehesas oficialmente aprobado	PUNTOS: 0,00	N
--	---------------------	----------

Porcentaje de superficie determinada en Red Natura 2000

PUNTOS: 3,74 74.01%

<u>REF.</u>	<u>REFERENCIA SIGPAC</u>	<u>CULTIVO</u>	<u>DESCRIPCIÓN CULTIVO</u>	<u>S/R</u>	<u>SUP. PROPUESTA (ha)</u>	<u>SUP. CUMPLE (ha)</u>
160000026239625	14-001-001-00014-0004	62000	PASTOS PERMANENTES DE 5 O MAS AÑOS-SIN VARIEDAD	S	14,74	14,74
160000026239626	14-001-001-00014-0006	62000	PASTOS PERMANENTES DE 5 O MAS AÑOS-SIN VARIEDAD	S	0,47	0,47
160000026239627	14-016-031-00009-0001	62000	PASTOS PERMANENTES DE 5 O MAS AÑOS-SIN VARIEDAD	S	0,06	0,00
160000026239641	14-016-031-00010-0005	62000	PASTOS PERMANENTES DE 5 O MAS AÑOS-SIN VARIEDAD	S	4,05	0,00
160000026239642	14-016-031-00010-0006	62000	PASTOS PERMANENTES DE 5 O MAS AÑOS-SIN VARIEDAD	S	15,16	0,00
160000026239621	14-043-052-00010-0003	62000	PASTOS PERMANENTES DE 5 O MAS AÑOS-SIN VARIEDAD	S	39,67	39,67

Tener suscrito o haber tenido suscrito convenio de colaboración con el proyecto LIFE+

PUNTOS: 0,00 N

Porcentaje de superficie determinada de la explotación bajo sistemas de producción integrada ganadera o producción ecológica

PUNTOS: 4,00 100.0%

<u>REF.</u>	<u>REFERENCIA SIGPAC</u>	<u>CULTIVO</u>	<u>DESCRIPCIÓN CULTIVO</u>	<u>S/R</u>	<u>SUP. PROPUESTA (ha)</u>	<u>SUP. CUMPLE (ha)</u>
160000026239625	14-001-001-00014-0004	62000	PASTOS PERMANENTES DE 5 O MAS AÑOS-SIN VARIEDAD	S	14,74	14,74
160000026239626	14-001-001-00014-0006	62000	PASTOS PERMANENTES DE 5 O MAS AÑOS-SIN VARIEDAD	S	0,47	0,47
160000026239627	14-016-031-00009-0001	62000	PASTOS PERMANENTES DE 5 O MAS AÑOS-SIN VARIEDAD	S	0,06	0,06
160000026239641	14-016-031-00010-0005	62000	PASTOS PERMANENTES DE 5 O MAS AÑOS-SIN VARIEDAD	S	4,05	4,05
160000026239642	14-016-031-00010-0006	62000	PASTOS PERMANENTES DE 5 O MAS AÑOS-SIN VARIEDAD	S	15,16	15,16
160000026239621	14-043-052-00010-0003	62000	PASTOS PERMANENTES DE 5 O MAS AÑOS-SIN VARIEDAD	S	39,67	39,67

Porcentaje de carga ganadera con especies rumiantes

PUNTOS: 2,00 93.3%

<u>EXPLOTACIÓN</u>	<u>ESPECIE</u>	<u>RUMIANTE</u>	<u>UGMs</u>
ES140010000153	BOVINA	SI	56.47
ES140010000153	PORCINO	NO	2.97
ES140160000270	BOVINA	SI	61.11
ES140160000270	PORCINO	NO	3.59
ES140430000003	BOVINA	SI	45.71
ES140430000003	PORCINO	NO	5.39
ES140690000942	BOVINA	SI	2.98

Porcentaje de carga ganadera con especies ovina

PUNTOS: 0,00 0.0%

<u>EXPLOTACIÓN</u>	<u>ESPECIE</u>	<u>OVINA</u>	<u>UGMs</u>
ES140010000153	BOVINA	NO	56.47
ES140010000153	PORCINO	NO	2.97
ES140160000270	BOVINA	NO	61.11
ES140160000270	PORCINO	NO	3.59
ES140430000003	BOVINA	NO	45.71
ES140430000003	PORCINO	NO	5.39
ES140690000942	BOVINA	NO	2.98

Pendiente media de la explotación

PUNTOS: 2,00 14.76%

<u>REF.</u>	<u>REFERENCIA SIGPAC</u>	<u>CULTIVO</u>	<u>DESCRIPCIÓN CULTIVO</u>	<u>S/R</u>	<u>PENDIENTE MEDIA (%)</u>	<u>SUP. PROPUESTA (ha)</u>
-------------	--------------------------	----------------	----------------------------	------------	----------------------------	----------------------------

REF.	REFERENCIA SIGPAC	CULTIVO	DESCRIPCIÓN CULTIVO	S/R	PENDIENTE		SUP.
					MEDIA (%)	PROPUESTA	(ha)
1600000026239625	14-001-001-00014-0004	62000	PASTOS PERMANENTES DE 5 O MAS AÑOS-SIN VARIEDAD	S	11,43		14,74
1600000026239626	14-001-001-00014-0006	62000	PASTOS PERMANENTES DE 5 O MAS AÑOS-SIN VARIEDAD	S	4,73		0,47
1600000026239627	14-016-031-00009-0001	62000	PASTOS PERMANENTES DE 5 O MAS AÑOS-SIN VARIEDAD	S	6,71		0,06
1600000026239641	14-016-031-00010-0005	62000	PASTOS PERMANENTES DE 5 O MAS AÑOS-SIN VARIEDAD	S	9,51		4,05
1600000026239642	14-016-031-00010-0006	62000	PASTOS PERMANENTES DE 5 O MAS AÑOS-SIN VARIEDAD	S	12,31		15,16
1600000026239621	14-043-052-00010-0003	62000	PASTOS PERMANENTES DE 5 O MAS AÑOS-SIN VARIEDAD	S	17,60		39,67



<u>APELLIDOS Y NOMBRE / RAZÓN SOCIAL</u>	<u>NIF</u>	<u>EXPEDIENTE</u>	<u>PROPUESTA</u>
MORENO GARCIA CATALINA	75680303E	3043766	ADMITIDO
<u>SOLICITA ACTUACIÓN 1</u>	<u>SOLICITA ACTUACIÓN 2</u>	<u>SOLICITA ACTUACIÓN 3</u>	<u>PROPUESTA ACTUACIÓN 3</u>
NO	NO	SI	ADMITIDO

DETALLE DE ACTUACIÓN 3

IMPORTES POR ANUALIDAD

	<u>SUPERFICIE PROPUESTA</u>	<u>SUPERFICIE SUBVENCIONABLE</u>	<u>2016</u>	<u>2017</u>	<u>2018</u>	<u>2019</u>	<u>2020</u>
IMPORTE MÁXIMO	22,71	22,71	972,90 €	972,90 €	972,90 €	972,90 €	972,90 €
IMPORTE MEDIO DE TRANSFERENCIA (€/ha)			42,84 €	42,84 €	42,84 €	42,84 €	42,84 €

RECINTOS PROPUESTOS

<u>REF.</u>	<u>REFERENCIA SIGPAC</u>	<u>CULTIVO</u>	<u>DESCRIPCIÓN CULTIVO</u>	<u>S/R</u>	<u>PEND. MEDIA (%)</u>	<u>SUP. DEC. (ha)</u>	<u>SUP. BRUTA (ha)</u>	<u>CAP (%)</u>	<u>SUP. NETA (ha)</u>	<u>SUP. DEC. ADMIN. (ha)</u>	<u>SUP. CAMPO (ha)</u>	<u>SUP. CALC. (ha)</u>
1600000026269482	14-003-035-00068-0001	63000	PASTOS DE MENOS DE 5 AÑOS-SIN VARIEDAD	S	12,20	19,34	18,99	100,00	18,99	18,99	19,05	18,99
1600000026269490	14-026-003-00027-0002	62000	PASTOS PERMANENTES DE 5 O MAS AÑOS-SIN VARIEDAD	S	9,09	2,35	3,61	65,00	2,35	2,35	2,35	2,35
1600000026269492	14-026-003-00021-0001	62000	PASTOS PERMANENTES DE 5 O MAS AÑOS-SIN VARIEDAD	S	21,06	5,43	0,00	65,00	0,00	0,00	5,43	0,00
1600000026269493	14-026-003-00021-0002	62000	PASTOS PERMANENTES DE 5 O MAS AÑOS-SIN VARIEDAD	S	15,16	1,70	2,10	65,00	1,37	1,37	1,70	1,37

INCIDENCIAS

INCIDENCIA DESCRIPCIÓN

80866 La superficie que figura en la capa de formación adhesionada para el recinto, es inferior a la superficie por la que se solicita la ayuda para el recinto
 Ref:1600000026269482 Recinto:14-003-035-00068-001 Cultivo:63000 PASTOS DE MENOS DE 5 AÑOS-SIN VARIEDAD Secano Sup. Dec. Adm.:19,34 Sup. Censo Bruta:18,99
 Ref:1600000026269492 Recinto:14-026-003-00021-001 Cultivo:62000 PASTOS PERMANENTES DE 5 O MAS AÑOS-SIN VARIEDAD Secano Sup. Dec. Adm.:8,36 Sup. Censo Bruta:0
 Ref:1600000026269493 Recinto:14-026-003-00021-002 Cultivo:62000 PASTOS PERMANENTES DE 5 O MAS AÑOS-SIN VARIEDAD Secano Sup. Dec. Adm.:2,62 Sup. Censo Bruta:2,1

DETALLE DE SUPERFICIE DE FORMACIÓN ADEHESADA EN EL CENSO DE DEHESAS

<u>REF.</u>	<u>REFERENCIA SIGPAC</u>	<u>SUP. BRUTA (ha)</u>	<u>CAP (%)</u>	<u>SUP. NETA (ha)</u>
1600000026269467	14-003-035-00068-0004	0,07	100,00	0,07
1600000026269471	14-026-003-00043-0005	0,04	100,00	0,04
1600000026269473	14-026-003-00047-0003	0,29	100,00	0,29
1600000026269474	14-026-003-00047-0003	6,85	100,00	6,85
1600000026269475	14-026-003-00043-0006	0,09	100,00	0,09
1600000026269477	14-026-003-00096-0001	10,20	85,00	8,67
1600000026269478	14-026-003-00097-0001	5,47	85,00	4,65
1600000026269479	14-026-003-00078-0001	6,83	85,00	5,80
1600000026269480	14-026-003-00054-0001	0,54	100,00	0,54
1600000026269482	14-003-035-00068-0001	18,99	100,00	18,99
1600000026269483	14-026-003-00096-0012	0,08	75,00	0,06
1600000026269485	14-026-003-00043-0003	4,28	100,00	4,28
1600000026269488	14-026-003-00043-0002	0,26	75,00	0,20
1600000026269490	14-026-003-00027-0002	3,61	65,00	2,35
1600000026269492	14-026-003-00021-0001	6,40	65,00	4,16
1600000026269493	14-026-003-00021-0002	2,10	65,00	1,37
1600000026269494	14-026-003-00043-0001	0,02	100,00	0,02
1600000026269497	14-003-035-00068-0011	1,11	85,00	0,94
TOTAL		67,23		59,37



RESUMEN CRITERIOS DE SELECCIÓN

10.1.3 Conservación y mejora de pastos en sistemas de dehesas.

PUNTOS: 8,84

	PUNTOS	
Plan de Gestión Integral de Dehesas oficialmente aprobado	0,00	N
Porcentaje de superficie determinada en Red Natura 2000	0,00	0.0%
Tener suscrito o haber tenido suscrito convenio de colaboración con el proyecto LIFE+	0,00	N
Porcentaje de superficie determinada de la explotación bajo sistemas de producción integrada ganadera o producción ecológica	3,84	83.62%
Porcentaje de carga ganadera con especies rumiantes	3,00	100.0%
Porcentaje de carga ganadera con especies ovina	0,00	0.0%
Pendiente media de la explotación	2,00	12.06%

DETALLE CRITERIOS DE SELECCIÓN

10.1.3 Conservación y mejora de pastos en sistemas de dehesas.

PUNTOS: 8,84

REF.	REFERENCIA SIGPAC	CULTIVO	DESCRIPCIÓN CULTIVO	S/R	SUP. PROPUESTA (ha)	SUP. CUMPLE (ha)
160000026269482	14-003-035-00068-0001	63000	PASTOS DE MENOS DE 5 AÑOS-SIN VARIEDAD	S	18,99	0,00
160000026269492	14-026-003-00021-0001	62000	PASTOS PERMANENTES DE 5 O MAS AÑOS-SIN VARIEDAD	S	0,00	0,00
160000026269493	14-026-003-00021-0002	62000	PASTOS PERMANENTES DE 5 O MAS AÑOS-SIN VARIEDAD	S	1,37	0,00
160000026269490	14-026-003-00027-0002	62000	PASTOS PERMANENTES DE 5 O MAS AÑOS-SIN VARIEDAD	S	2,35	0,00

	PUNTOS	
Plan de Gestión Integral de Dehesas oficialmente aprobado	0,00	N
Porcentaje de superficie determinada en Red Natura 2000	0,00	0.0%
Tener suscrito o haber tenido suscrito convenio de colaboración con el proyecto LIFE+	0,00	N
Porcentaje de superficie determinada de la explotación bajo sistemas de producción integrada ganadera o producción ecológica	3,84	83.62%

REF.	REFERENCIA SIGPAC	CULTIVO	DESCRIPCIÓN CULTIVO	S/R	SUP. PROPUESTA (ha)	SUP. CUMPLE (ha)
160000026269482	14-003-035-00068-0001	63000	PASTOS DE MENOS DE 5 AÑOS-SIN VARIEDAD	S	18,99	18,99
160000026269492	14-026-003-00021-0001	62000	PASTOS PERMANENTES DE 5 O MAS AÑOS-SIN VARIEDAD	S	0,00	0,00
160000026269493	14-026-003-00021-0002	62000	PASTOS PERMANENTES DE 5 O MAS AÑOS-SIN VARIEDAD	S	1,37	0,00
160000026269490	14-026-003-00027-0002	62000	PASTOS PERMANENTES DE 5 O MAS AÑOS-SIN VARIEDAD	S	2,35	0,00

Porcentaje de carga ganadera con especies rumiantes

PUNTOS: 3,00 100.0%

EXPLORACIÓN	ESPECIE	RUMIANTE	UGMs
ES14026000005	CAPRINA	SI	24.45

Porcentaje de carga ganadera con especies ovina

PUNTOS: 0,00 0.0%

EXPLORACIÓN	ESPECIE	OVINA	UGMs
ES14026000005	CAPRINA	NO	24.45

Pendiente media de la explotación

PUNTOS: 2,00 12.06%

REF.	REFERENCIA SIGPAC	CULTIVO	DESCRIPCIÓN CULTIVO	S/R	PENDIENTE MEDIA (%)	SUP. PROPUESTA (ha)
160000026269482	14-003-035-00068-0001	63000	PASTOS DE MENOS DE 5 AÑOS-SIN VARIEDAD	S	12,20	18,99

REF.	REFERENCIA SIGPAC	CULTIVO	DESCRIPCIÓN CULTIVO	S/R	PENDIENTE		SUP.
					MEDIA (%)	PROPUESTA	(ha)
160000026269492	14-026-003-00021-0001	62000	PASTOS PERMANENTES DE 5 O MAS AÑOS-SIN VARIEDAD	S	21,06		0,00
160000026269493	14-026-003-00021-0002	62000	PASTOS PERMANENTES DE 5 O MAS AÑOS-SIN VARIEDAD	S	15,16		1,37
160000026269490	14-026-003-00027-0002	62000	PASTOS PERMANENTES DE 5 O MAS AÑOS-SIN VARIEDAD	S	9,09		2,35



<u>APELLIDOS Y NOMBRE / RAZÓN SOCIAL</u>	<u>NIF</u>	<u>EXPEDIENTE</u>	<u>PROPUESTA</u>
MORENO GARCIA PEDRO ROMAN	75692300J	3037622	ADMITIDO
<u>SOLICITA ACTUACIÓN 1</u>	<u>SOLICITA ACTUACIÓN 2</u>	<u>SOLICITA ACTUACIÓN 3</u>	<u>PROPUESTA ACTUACIÓN 3</u>
NO	NO	SI	ADMITIDO

DETALLE DE ACTUACIÓN 3

IMPORTES POR ANUALIDAD

	<u>SUPERFICIE PROPUESTA</u>	<u>SUPERFICIE SUBVENCIONABLE</u>	<u>2016</u>	<u>2017</u>	<u>2018</u>	<u>2019</u>	<u>2020</u>
IMPORTE MÁXIMO	14,22	14,22	609,18 €	609,18 €	609,18 €	609,18 €	609,18 €
IMPORTE MEDIO DE TRANSFERENCIA (€/ha)			42,84 €	42,84 €	42,84 €	42,84 €	42,84 €

RECINTOS PROPUESTOS

<u>REF.</u>	<u>REFERENCIA SIGPAC</u>	<u>CULTIVO</u>	<u>DESCRIPCIÓN CULTIVO</u>	<u>S/R</u>	<u>PEND. MEDIA (%)</u>	<u>SUP. DEC. (ha)</u>	<u>SUP. BRUTA (ha)</u>	<u>CAP (%)</u>	<u>SUP. NETA (ha)</u>	<u>SUP. DEC. ADMIN. (ha)</u>	<u>SUP. CAMPO (ha)</u>	<u>SUP. CALC. (ha)</u>
1500000013116924	14-023-008-00034-0006	63000	PASTOS DE MENOS DE 5 AÑOS-SIN VARIEDAD	S	7,27	22,93	0,00	100,00	0,00	0,00		0,00
1600000001458829	14-054-024-00028-0003	63000	PASTOS DE MENOS DE 5 AÑOS-SIN VARIEDAD	S	3,93	17,16	14,22	100,00	14,22	14,22		14,22

INCIDENCIAS

INCIDENCIA DESCRIPCIÓN

80866 La superficie que figura en la capa de formación adhesionada para el recinto, es inferior a la superficie por la que se solicita la ayuda para el recinto
 Ref:1500000013116924 Recinto:14-023-008-00034-0006 Cultivo:63000 PASTOS DE MENOS DE 5 AÑOS-SIN VARIEDAD Secano Sup. Dec. Adm.:22,93 Sup. Censo Bruta:0
 Ref:1600000001458829 Recinto:14-054-024-00028-0003 Cultivo:63000 PASTOS DE MENOS DE 5 AÑOS-SIN VARIEDAD Secano Sup. Dec. Adm.:17,16 Sup. Censo Bruta:14,22

DETALLE DE SUPERFICIE DE FORMACIÓN ADEHESADA EN EL CENSO DE DEHESAS

<u>REF.</u>	<u>REFERENCIA SIGPAC</u>	<u>SUP. BRUTA (ha)</u>	<u>CAP (%)</u>	<u>SUP. NETA (ha)</u>
1600000001458727	14-054-023-00004-0001	31,50	85,00	26,77
1600000001458730	14-054-023-00005-0001	20,08	85,00	17,06
1600000001458748	14-054-023-00010-0002	14,92	75,00	11,19
1600000001458751	14-054-023-00010-0003	0,02	100,00	0,02
1600000001458829	14-054-024-00028-0003	14,22	100,00	14,22
1600000001466266	14-054-047-00017-0001	0,46	25,00	0,12
1600000001466272	14-054-047-00017-0006	0,37	100,00	0,37
1600000001466281	14-054-047-00018-0001	11,82	75,00	8,87
1600000001466290	14-054-047-00018-0010	0,06	100,00	0,06
1600000001466291	14-054-047-00018-0021	0,02	100,00	0,02
1600000001466297	14-054-047-00018-0025	0,09	100,00	0,09
1600000001466300	14-054-047-00018-0028	0,15	100,00	0,15
1600000001466306	14-054-047-00018-0037	0,02	100,00	0,02
1600000001457386	14-054-047-00027-0003	15,56	85,00	13,22
1600000001457389	14-054-047-00027-0004	0,10	75,00	0,07
1600000001457392	14-054-047-00027-0005	0,04	65,00	0,02
1600000001457395	14-054-047-00028-0006	0,06	100,00	0,06
1600000001457398	14-054-047-00028-0007	20,23	85,00	17,20
1600000001457401	14-054-047-00028-0008	0,13	100,00	0,13
1600000001457411	14-054-047-00028-0019	9,31	65,00	6,05
1600000001457414	14-054-047-00028-0020	0,44	100,00	0,44
1600000001457420	14-054-047-00028-0023	0,09	100,00	0,09
1600000001457423	14-054-047-00028-0024	11,83	75,00	8,87
TOTAL		151,52		125,11



RESUMEN CRITERIOS DE SELECCIÓN

10.1.3 Conservación y mejora de pastos en sistemas de dehesas. PUNTOS: 2,00

	PUNTOS	
Plan de Gestión Integral de Dehesas oficialmente aprobado	0,00	N
Porcentaje de superficie determinada en Red Natura 2000	0,00	0.0%
Tener suscrito o haber tenido suscrito convenio de colaboración con el proyecto LIFE+	0,00	N
Porcentaje de superficie determinada de la explotación bajo sistemas de producción integrada ganadera o producción ecológica	0,00	0.0%
Porcentaje de carga ganadera con especies rumiantes	1,00	56.97%
Porcentaje de carga ganadera con especies ovina	0,00	0.0%
Pendiente media de la explotación	1,00	3.93%

DETALLE CRITERIOS DE SELECCIÓN

10.1.3 Conservación y mejora de pastos en sistemas de dehesas. PUNTOS: 2,00

Plan de Gestión Integral de Dehesas oficialmente aprobado	PUNTOS: 0,00	N
Porcentaje de superficie determinada en Red Natura 2000	PUNTOS: 0,00	0.0%

REF.	REFERENCIA SIGPAC	CULTIVO	DESCRIPCIÓN CULTIVO	S/R	SUP. PROPUESTA (ha)	SUP. CUMPLE (ha)
1500000013116924	14-023-008-00034-0006	63000	PASTOS DE MENOS DE 5 AÑOS-SIN VARIEDAD	S	0,00	0,00
1600000001458829	14-054-024-00028-0003	63000	PASTOS DE MENOS DE 5 AÑOS-SIN VARIEDAD	S	14,22	0,00

Tener suscrito o haber tenido suscrito convenio de colaboración con el proyecto LIFE+	PUNTOS: 0,00	N
Porcentaje de superficie determinada de la explotación bajo sistemas de producción integrada ganadera o producción ecológica	PUNTOS: 0,00	0.0%

REF.	REFERENCIA SIGPAC	CULTIVO	DESCRIPCIÓN CULTIVO	S/R	SUP. PROPUESTA (ha)	SUP. CUMPLE (ha)
1500000013116924	14-023-008-00034-0006	63000	PASTOS DE MENOS DE 5 AÑOS-SIN VARIEDAD	S	0,00	0,00
1600000001458829	14-054-024-00028-0003	63000	PASTOS DE MENOS DE 5 AÑOS-SIN VARIEDAD	S	14,22	0,00

Porcentaje de carga ganadera con especies rumiantes	PUNTOS: 1,00	56.97%
---	---------------------	--------

EXPLORACIÓN	ESPECIE	RUMIANTE	UGMs
ES140230000076	CAPRINA	SI	26.97
ES140540000143	CAPRINA	SI	32.25
ES140540000143	PORCINO	NO	45.24
ES140540000146	PORCINO	NO	2.89
ES140540000267	CAPRINA	SI	9.19
ES140540000267	PORCINO	NO	3.53

Porcentaje de carga ganadera con especies ovina	PUNTOS: 0,00	0.0%
---	---------------------	------

EXPLORACIÓN	ESPECIE	OVINA	UGMs
ES140230000076	CAPRINA	NO	26.97
ES140540000143	CAPRINA	NO	32.25
ES140540000143	PORCINO	NO	45.24
ES140540000146	PORCINO	NO	2.89
ES140540000267	CAPRINA	NO	9.19
ES140540000267	PORCINO	NO	3.53

Pendiente media de la explotación	PUNTOS: 1,00	3.93%
-----------------------------------	---------------------	-------

REF.	REFERENCIA SIGPAC	CULTIVO	DESCRIPCIÓN CULTIVO	S/R	PENDIENTE	SUP.
					MEDIA (%)	PROPUESTA (ha)
1500000013116924	14-023-008-00034-0006	63000	PASTOS DE MENOS DE 5 AÑOS-SIN VARIEDAD	S	7,27	0,00
1600000001458829	14-054-024-00028-0003	63000	PASTOS DE MENOS DE 5 AÑOS-SIN VARIEDAD	S	3,93	14,22



<u>APELLIDOS Y NOMBRE / RAZÓN SOCIAL</u>	<u>NIF</u>	<u>EXPEDIENTE</u>	<u>PROPUESTA</u>
MORENO GARRIDO SATURNINA	75696796R	3043769	ADMITIDO
<u>SOLICITA ACTUACIÓN 1</u>	<u>SOLICITA ACTUACIÓN 2</u>	<u>PROPUESTA ACTUACIÓN 2</u>	<u>SOLICITA ACTUACIÓN 3</u>
NO	SI	ADMITIDO	NO

DETALLE DE ACTUACIÓN 2

IMPORTES POR ANUALIDAD

	<u>SUPERFICIE PROPUESTA</u>	<u>SUPERFICIE SUBVENCIONABLE</u>	<u>2016</u>	<u>2017</u>	<u>2018</u>	<u>2019</u>	<u>2020</u>
IMPORTE MÁXIMO	49,69	49,69	4.716,08 €	4.716,08 €	4.716,08 €	4.716,08 €	4.716,08 €
IMPORTE MEDIO DE TRANSFERENCIA (€/ha)			94,91 €	94,91 €	94,91 €	94,91 €	94,91 €

RECINTOS PROPUESTOS

<u>REF.</u>	<u>REFERENCIA SIGPAC</u>	<u>CULTIVO</u>	<u>DESCRIPCIÓN CULTIVO</u>	<u>S/R</u>	<u>PEND. MEDIA (%)</u>	<u>SUP. DEC. (ha)</u>	<u>SUP. BRUTA (ha)</u>	<u>CAP (%)</u>	<u>SUP. NETA (ha)</u>	<u>SUP. DEC. ADMIN. (ha)</u>	<u>SUP. CAMPO (ha)</u>	<u>SUP. CALC. (ha)</u>
160000026306197	14-034-011-00001-0005	63000	PASTOS DE MENOS DE 5 AÑOS-SIN VARIEDAD	S	8,48	28,56	28,38	100,00	28,38	28,38		28,38
160000026306202	14-034-011-00002-0005	63000	PASTOS DE MENOS DE 5 AÑOS-SIN VARIEDAD	S	9,11	21,59	21,31	100,00	21,31	21,31		21,31

INCIDENCIAS

INCIDENCIA DESCRIPCIÓN

80866	La superficie que figura en la capa de formación adhesionada para el recinto, es inferior a la superficie por la que se solicita la ayuda para el recinto Ref:160000026306197 Recinto:14-034-011-00001-0005 Cultivo:63000 PASTOS DE MENOS DE 5 AÑOS-SIN VARIEDAD Secano Sup. Dec. Adm.:28,56 Sup. Censo Bruta:28,38 Ref:160000026306202 Recinto:14-034-011-00002-0005 Cultivo:63000 PASTOS DE MENOS DE 5 AÑOS-SIN VARIEDAD Secano Sup. Dec. Adm.:21,59 Sup. Censo Bruta:21,31
-------	---

DETALLE DE SUPERFICIE DE FORMACIÓN ADEHESADA EN EL CENSO DE DEHESAS

<u>REF.</u>	<u>REFERENCIA SIGPAC</u>	<u>SUP. BRUTA (ha)</u>	<u>CAP (%)</u>	<u>SUP. NETA (ha)</u>
160000026306197	14-034-011-00001-0005	28,38	100,00	28,38
160000026306198	14-034-011-00002-0005	19,56	100,00	19,56
160000026306199	14-034-011-00002-0005	4,00	100,00	4,00
160000026306200	14-034-011-00008-0002	87,91	100,00	87,91
160000026306201	14-034-011-00002-0006	0,52	100,00	0,52
160000026306202	14-034-011-00002-0005	21,31	100,00	21,31
160000026306203	14-034-011-00002-0004	1,71	100,00	1,71
160000026306204	14-034-011-00002-0005	8,52	100,00	8,52
160000026306205	14-034-011-00002-0007	9,76	100,00	9,76
TOTAL		181,67		181,67

RESUMEN CRITERIOS DE SELECCIÓN

10.1.3 Conservación y mejora de pastos en sistemas de dehesas. PUNTOS: 7,00

	<u>PUNTOS</u>	
Plan de Gestión Integral de Dehesas oficialmente aprobado	0,00	N
Porcentaje de superficie determinada en Red Natura 2000	0,00	0.0%
Tener suscrito o haber tenido suscrito convenio de colaboración con el proyecto LIFE+	0,00	N
Porcentaje de superficie determinada de la explotación bajo sistemas de producción integrada ganadera o producción ecológica	4,00	100.0%
Porcentaje de carga ganadera con especies rumiantes	1,00	71.4%
Porcentaje de carga ganadera con especies ovina	0,00	0.0%
Pendiente media de la explotación	2,00	8.75%



DETALLE CRITERIOS DE SELECCIÓN**10.1.3 Conservación y mejora de pastos en sistemas de dehesas.****PUNTOS:** 7,00**Plan de Gestión Integral de Dehesas oficialmente aprobado****PUNTOS:** 0,00 N**Porcentaje de superficie determinada en Red Natura 2000****PUNTOS:** 0,00 0.0%

<u>REF.</u>	<u>REFERENCIA SIGPAC</u>	<u>CULTIVO</u>	<u>DESCRIPCIÓN CULTIVO</u>	<u>S/R</u>	<u>SUP. PROPUESTA (ha)</u>	<u>SUP. CUMPLE (ha)</u>
1600000026306197	14-034-011-00001-0005	63000	PASTOS DE MENOS DE 5 AÑOS-SIN VARIEDAD	S	28,38	0,00
1600000026306202	14-034-011-00002-0005	63000	PASTOS DE MENOS DE 5 AÑOS-SIN VARIEDAD	S	21,31	0,00

Tener suscrito o haber tenido suscrito convenio de colaboración con el proyecto LIFE+**PUNTOS:** 0,00 N**Porcentaje de superficie determinada de la explotación bajo sistemas de producción integrada ganadera o producción ecológica****PUNTOS:** 4,00 100.0%

<u>REF.</u>	<u>REFERENCIA SIGPAC</u>	<u>CULTIVO</u>	<u>DESCRIPCIÓN CULTIVO</u>	<u>S/R</u>	<u>SUP. PROPUESTA (ha)</u>	<u>SUP. CUMPLE (ha)</u>
1600000026306197	14-034-011-00001-0005	63000	PASTOS DE MENOS DE 5 AÑOS-SIN VARIEDAD	S	28,38	28,38
1600000026306202	14-034-011-00002-0005	63000	PASTOS DE MENOS DE 5 AÑOS-SIN VARIEDAD	S	21,31	21,31

Porcentaje de carga ganadera con especies rumiantes**PUNTOS:** 1,00 71.4%

<u>EXPLOTACIÓN</u>	<u>ESPECIE</u>	<u>RUMIANTE</u>	<u>UGMs</u>
ES140340000013	BOVINA	SI	56.62
ES140340000013	PORCINO	NO	22.68

Porcentaje de carga ganadera con especies ovina**PUNTOS:** 0,00 0.0%

<u>EXPLOTACIÓN</u>	<u>ESPECIE</u>	<u>OVINA</u>	<u>UGMs</u>
ES140340000013	BOVINA	NO	56.62
ES140340000013	PORCINO	NO	22.68

Pendiente media de la explotación**PUNTOS:** 2,00 8.75%

<u>REF.</u>	<u>REFERENCIA SIGPAC</u>	<u>CULTIVO</u>	<u>DESCRIPCIÓN CULTIVO</u>	<u>S/R</u>	<u>PENDIENTE MEDIA (%)</u>	<u>SUP. PROPUESTA (ha)</u>
1600000026306197	14-034-011-00001-0005	63000	PASTOS DE MENOS DE 5 AÑOS-SIN VARIEDAD	S	8,48	28,38
1600000026306202	14-034-011-00002-0005	63000	PASTOS DE MENOS DE 5 AÑOS-SIN VARIEDAD	S	9,11	21,31



<u>APELLIDOS Y NOMBRE / RAZÓN SOCIAL</u>	<u>NIF</u>	<u>EXPEDIENTE</u>	<u>PROPUESTA</u>
MORENO GUTIERREZ JULIAN PATRICIO	30451683M	3043773	ADMITIDO
<u>SOLICITA ACTUACIÓN 1</u>	<u>SOLICITA ACTUACIÓN 2</u>	<u>PROPUESTA ACTUACIÓN 2</u>	<u>SOLICITA ACTUACIÓN 3</u>
NO	SI	ADMITIDO	NO

DETALLE DE ACTUACIÓN 2

IMPORTE POR ANUALIDAD

	<u>SUPERFICIE PROPUESTA</u>	<u>SUPERFICIE SUBVENCIONABLE</u>	<u>2016</u>	<u>2017</u>	<u>2018</u>	<u>2019</u>	<u>2020</u>
IMPORTE MÁXIMO	52,75	50,00	4.745,50 €	4.745,50 €	4.745,50 €	4.745,50 €	4.745,50 €
IMPORTE MEDIO DE TRANSFERENCIA (€/ha)			89,96 €	89,96 €	89,96 €	89,96 €	89,96 €

RECINTOS PROPUESTOS

<u>REF.</u>	<u>REFERENCIA SIGPAC</u>	<u>CULTIVO</u>	<u>DESCRIPCIÓN CULTIVO</u>	<u>S/R</u>	<u>PEND. MEDIA (%)</u>	<u>SUP. DEC. (ha)</u>	<u>SUP. BRUTA (ha)</u>	<u>CAP (%)</u>	<u>SUP. NETA (ha)</u>	<u>SUP. DEC. ADMIN. (ha)</u>	<u>SUP. CAMPO (ha)</u>	<u>SUP. CALC. (ha)</u>
1600000026192057	14-016-039-00019-0002	62000	PASTOS PERMANENTES DE 5 O MAS AÑOS-SIN VARIEDAD	S	21,38	10,12	12,45	75,00	9,34	9,34		7,84
1600000026192068	14-016-039-00019-0002	62000	PASTOS PERMANENTES DE 5 O MAS AÑOS-SIN VARIEDAD	S	21,38	42,62	42,61	100,00	42,61	42,61		36,30
1600000026192077	14-016-039-00019-0002	62000	PASTOS PERMANENTES DE 5 O MAS AÑOS-SIN VARIEDAD	S	21,38	10,10	10,10	100,00	10,10	10,10		8,61

INCIDENCIAS

INCIDENCIA DESCRIPCIÓN

- 224 La superficie de cruce total de productos de la agrupación Pastos permanentes sobre un mismo recinto en una misma solicitud, no puede superar la superficie total admisible de pastos.
 Ref:1600000026192057 Recinto:14-016-039-00019-0002 Cultivo:62000 PASTOS PERMANENTES DE 5 O MAS AÑOS-SIN VARIEDAD Secano Superficie admisible de pastos del recinto según SIGPAC.:7183 Suma de superficies de cruce netas declaradas para este recinto por el solicitante.:8113 Exceso de superficie (Hectáreas):1,5
 Ref:1600000026192068 Recinto:14-016-039-00019-0002 Cultivo:62000 PASTOS PERMANENTES DE 5 O MAS AÑOS-SIN VARIEDAD Secano Superficie admisible de pastos del recinto según SIGPAC.:7183 Suma de superficies de cruce netas declaradas para este recinto por el solicitante.:8113 Exceso de superficie (Hectáreas):6,31
 Ref:1600000026192077 Recinto:14-016-039-00019-0002 Cultivo:62000 PASTOS PERMANENTES DE 5 O MAS AÑOS-SIN VARIEDAD Secano Superficie admisible de pastos del recinto según SIGPAC.:7183 Suma de superficies de cruce netas declaradas para este recinto por el solicitante.:8113 Exceso de superficie (Hectáreas):1,49
- 80861 Superficie solicitada mayor a la superficie máxima permitida para la operación.(50has)
 Sup. Resuelta:52,75
- 80866 La superficie que figura en la capa de formación adhesionada para el recinto, es inferior a la superficie por la que se solicita la ayuda para el recinto
 Ref:1600000026192057 Recinto:14-016-039-00019-0002 Cultivo:62000 PASTOS PERMANENTES DE 5 O MAS AÑOS-SIN VARIEDAD Secano Sup. Dec. Adm.:13,49 Sup. Censo Bruta:12,45
 Ref:1600000026192068 Recinto:14-016-039-00019-0002 Cultivo:62000 PASTOS PERMANENTES DE 5 O MAS AÑOS-SIN VARIEDAD Secano Sup. Dec. Adm.:42,62 Sup. Censo Bruta:42,61



DETALLE DE SUPERFICIE DE FORMACIÓN ADEHESADA EN EL CENSO DE DEHESAS

REF.	REFERENCIA SIGPAC	SUP. BRUTA (ha)	CAP (%)	SUP. NETA (ha)
160000026192032	14-016-039-00012-0003	0,14	0,00	0,00
160000026192033	14-069-053-00020-0001	3,57	55,00	1,96
160000026192034	14-069-053-00017-0096	0,07	85,00	0,06
160000026192035	14-016-039-00019-0001	1,19	0,00	0,00
160000026192036	14-069-054-00024-0001	3,93	75,00	2,95
160000026192037	14-069-053-00017-0095	0,35	75,00	0,26
160000026192038	14-016-039-00012-0005	44,32	100,00	44,32
160000026192039	14-016-039-00016-0009	0,02	0,00	0,00
160000026192041	14-069-053-00018-0002	0,09	0,00	0,00
160000026192042	14-016-039-00017-0001	0,10	85,00	0,09
160000026192043	14-016-039-00014-0006	0,20	0,00	0,00
160000026192044	14-069-053-00017-0100	0,13	100,00	0,13
160000026192045	14-016-039-00014-0002	68,73	85,00	58,42
160000026192046	14-069-053-00017-0002	0,16	0,00	0,00
160000026192047	14-069-053-00017-0002	0,85	0,00	0,00
160000026192048	14-069-053-00017-0002	0,06	0,00	0,00
160000026192049	14-016-039-00019-0005	0,43	100,00	0,43
160000026192050	14-069-053-00017-0007	31,58	75,00	23,69
160000026192051	14-069-053-00017-0098	0,01	75,00	0,01
160000026192052	14-016-039-00019-0006	10,10	100,00	10,10
160000026192053	14-069-053-00019-0001	2,20	65,00	1,43
160000026192054	14-069-053-00017-0097	0,05	55,00	0,03
160000026192055	14-016-039-00014-0005	8,23	100,00	8,23
160000026192056	14-016-039-00019-0008	3,68	100,00	3,68
160000026192057	14-016-039-00019-0002	12,45	75,00	9,34
160000026192058	14-016-039-00016-0005	0,75	100,00	0,75
160000026192059	14-069-053-00017-0101	0,12	100,00	0,12
160000026192061	14-016-039-00013-0001	1,22	100,00	1,22
160000026192062	14-069-053-00021-0002	0,07	65,00	0,04
160000026192063	14-069-053-00017-0004	0,01	0,00	0,00
160000026192064	14-069-053-00022-0001	0,08	0,00	0,00
160000026192065	14-069-053-00023-0001	0,32	55,00	0,18
160000026192066	14-016-039-00016-0002	1,63	100,00	1,63
160000026192067	14-069-053-00018-0001	1,42	100,00	1,42
160000026192068	14-016-039-00019-0002	42,61	100,00	42,61
160000026192069	14-069-054-00025-0001	1,33	85,00	1,13
160000026192070	14-016-039-00016-0006	0,06	0,00	0,00
160000026192071	14-016-039-00016-0003	4,95	85,00	4,21
160000026192072	14-016-039-00016-0007	0,13	85,00	0,11
160000026192073	14-016-039-00015-0001	0,22	85,00	0,19
160000026192075	14-069-054-00026-0001	9,11	85,00	7,74
160000026192076	14-016-039-00019-0002	18,29	100,00	18,29
160000026192077	14-016-039-00019-0002	10,10	100,00	10,10
TOTAL		285,06		254,87

RESUMEN CRITERIOS DE SELECCIÓN**10.1.3 Conservación y mejora de pastos en sistemas de dehesas.****PUNTOS: 7,00**

	PUNTOS	
Plan de Gestión Integral de Dehesas oficialmente aprobado	0,00	N
Porcentaje de superficie determinada en Red Natura 2000	4,00	100.0%
Tener suscrito o haber tenido suscrito convenio de colaboración con el proyecto LIFE+	0,00	N
Porcentaje de superficie determinada de la explotación bajo sistemas de producción integrada ganadera o producción ecológica	0,00	0.0%
Porcentaje de carga ganadera con especies rumiantes	0,00	39.19%
Porcentaje de carga ganadera con especies ovina	0,00	0.0%
Pendiente media de la explotación	3,00	21.38%

DETALLE CRITERIOS DE SELECCIÓN**10.1.3 Conservación y mejora de pastos en sistemas de dehesas.****PUNTOS:** 7,00**Plan de Gestión Integral de Dehesas oficialmente aprobado****PUNTOS:** 0,00 N**Porcentaje de superficie determinada en Red Natura 2000****PUNTOS:** 4,00 100.0%

<u>REF.</u>	<u>REFERENCIA SIGPAC</u>	<u>CULTIVO</u>	<u>DESCRIPCIÓN CULTIVO</u>	<u>S/R</u>	<u>SUP. PROPUESTA (ha)</u>	<u>SUP. CUMPLE (ha)</u>
1600000026192057	14-016-039-00019-0002	62000	PASTOS PERMANENTES DE 5 O MAS AÑOS-SIN VARIEDAD	S	7,84	7,84
1600000026192068	14-016-039-00019-0002	62000	PASTOS PERMANENTES DE 5 O MAS AÑOS-SIN VARIEDAD	S	36,30	36,30
1600000026192077	14-016-039-00019-0002	62000	PASTOS PERMANENTES DE 5 O MAS AÑOS-SIN VARIEDAD	S	8,61	8,61

Tener suscrito o haber tenido suscrito convenio de colaboración con el proyecto LIFE+**PUNTOS:** 0,00 N**Porcentaje de superficie determinada de la explotación bajo sistemas de producción integrada ganadera o producción ecológica****PUNTOS:** 0,00 0.0%

<u>REF.</u>	<u>REFERENCIA SIGPAC</u>	<u>CULTIVO</u>	<u>DESCRIPCIÓN CULTIVO</u>	<u>S/R</u>	<u>SUP. PROPUESTA (ha)</u>	<u>SUP. CUMPLE (ha)</u>
1600000026192057	14-016-039-00019-0002	62000	PASTOS PERMANENTES DE 5 O MAS AÑOS-SIN VARIEDAD	S	7,84	0,00
1600000026192077	14-016-039-00019-0002	62000	PASTOS PERMANENTES DE 5 O MAS AÑOS-SIN VARIEDAD	S	8,61	0,00
1600000026192068	14-016-039-00019-0002	62000	PASTOS PERMANENTES DE 5 O MAS AÑOS-SIN VARIEDAD	S	36,30	0,00

Porcentaje de carga ganadera con especies rumiantes**PUNTOS:** 0,00 39.19%

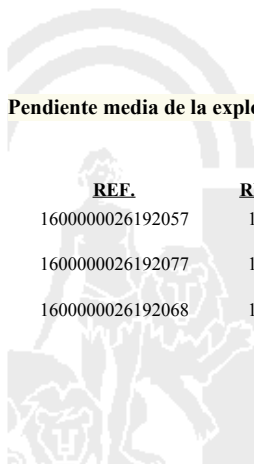
<u>EXPLOTACIÓN</u>	<u>ESPECIE</u>	<u>RUMIANTE</u>	<u>UGMs</u>
ES140160000119	CAPRINA	SI	0
ES140160000119	PORCINO	NO	15
ES140160000422	BOVINA	SI	96.79
ES140160000422	CAPRINA	SI	33.6
ES140160000422	PORCINO	NO	141.27
ES140690000168	BOVINA	SI	37.46
ES140690000168	PORCINO	NO	104.14

Porcentaje de carga ganadera con especies ovina**PUNTOS:** 0,00 0.0%

<u>EXPLOTACIÓN</u>	<u>ESPECIE</u>	<u>OVINA</u>	<u>UGMs</u>
ES140160000119	CAPRINA	NO	0
ES140160000119	PORCINO	NO	15
ES140160000422	BOVINA	NO	96.79
ES140160000422	CAPRINA	NO	33.6
ES140160000422	PORCINO	NO	141.27
ES140690000168	BOVINA	NO	37.46
ES140690000168	PORCINO	NO	104.14

Pendiente media de la explotación**PUNTOS:** 3,00 21.38%

<u>REF.</u>	<u>REFERENCIA SIGPAC</u>	<u>CULTIVO</u>	<u>DESCRIPCIÓN CULTIVO</u>	<u>S/R</u>	<u>PENDIENTE MEDIA (%)</u>	<u>SUP. PROPUESTA (ha)</u>
1600000026192057	14-016-039-00019-0002	62000	PASTOS PERMANENTES DE 5 O MAS AÑOS-SIN VARIEDAD	S	21,38	7,84
1600000026192077	14-016-039-00019-0002	62000	PASTOS PERMANENTES DE 5 O MAS AÑOS-SIN VARIEDAD	S	21,38	8,61
1600000026192068	14-016-039-00019-0002	62000	PASTOS PERMANENTES DE 5 O MAS AÑOS-SIN VARIEDAD	S	21,38	36,30



<u>APELLIDOS Y NOMBRE / RAZÓN SOCIAL</u>		<u>NIF</u>	<u>EXPEDIENTE</u>	<u>PROPUESTA</u>
MORENO HABAS MIGUEL		75701224J	3043775	ADMITIDO
<u>SOLICITA ACTUACIÓN 1</u>	<u>PROPUESTA ACTUACIÓN 1</u>	<u>SOLICITA ACTUACIÓN 2</u>	<u>SOLICITA ACTUACIÓN 3</u>	
SI	ADMITIDO	NO	NO	

DETALLE DE ACTUACIÓN 1

IMPORTES POR ANUALIDAD

	<u>SUPERFICIE PROPUESTA</u>	<u>SUPERFICIE SUBVENCIONABLE</u>	<u>2016</u>	<u>2017</u>	<u>2018</u>	<u>2019</u>	<u>2020</u>
IMPORTE MÁXIMO	30,44	30,44	3.995,55 €	3.995,55 €	3.995,55 €	3.995,55 €	3.995,55 €
IMPORTE MEDIO DE TRANSFERENCIA (€/ha)			131,26 €	131,26 €	131,26 €	131,26 €	131,26 €

RECINTOS PROPUESTOS

<u>REF.</u>	<u>REFERENCIA SIGPAC</u>	<u>CULTIVO</u>	<u>DESCRIPCIÓN CULTIVO</u>	<u>S/R</u>	<u>PEND. MEDIA (%)</u>	<u>SUP. DEC. (ha)</u>	<u>SUP. BRUTA (ha)</u>	<u>CAP (%)</u>	<u>SUP. NETA (ha)</u>	<u>SUP. DEC. ADMIN. (ha)</u>	<u>SUP. CAMPO (ha)</u>	<u>SUP. CALC. (ha)</u>
1600000026263230	14-054-007-00041-0003	62000	PASTOS PERMANENTES DE 5 O MAS AÑOS-SIN VARIEDAD	S	8,94	30,60	30,59	100,00	30,59	30,59	30,44	30,44

INCIDENCIAS

INCIDENCIA DESCRIPCIÓN

80866 La superficie que figura en la capa de formación adhesionada para el recinto, es inferior a la superficie por la que se solicita la ayuda para el recinto
 Ref:1600000026263230 Recinto:14-054-007-00041-003 Cultivo:62000 PASTOS PERMANENTES DE 5 O MAS AÑOS-SIN VARIEDAD
 Secano Sup. Dec. Adm.:30,6 Sup. Censo Bruta:30,59

DETALLE DE SUPERFICIE DE FORMACIÓN ADEHESADA EN EL CENSO DE DEHESAS

<u>REF.</u>	<u>REFERENCIA SIGPAC</u>	<u>SUP. BRUTA (ha)</u>	<u>CAP (%)</u>	<u>SUP. NETA (ha)</u>
1600000026263227	14-054-007-00041-0003	27,73	100,00	27,73
1600000026263228	14-054-007-00041-0005	5,55	100,00	5,55
1600000026263230	14-054-007-00041-0003	30,59	100,00	30,59
1600000026263231	14-054-007-00041-0004	4,76	100,00	4,76
TOTAL		68,63		68,63

RESUMEN CRITERIOS DE SELECCIÓN

10.1.3 Conservación y mejora de pastos en sistemas de dehesas.

PUNTOS: 9,00

	<u>PUNTOS</u>	
Plan de Gestión Integral de Dehesas oficialmente aprobado	0,00	N
Porcentaje de superficie determinada en Red Natura 2000	0,00	0.0%
Tener suscrito o haber tenido suscrito convenio de colaboración con el proyecto LIFE+	0,00	N
Porcentaje de superficie determinada de la explotación bajo sistemas de producción integrada ganadera o producción ecológica	4,00	100.0%
Porcentaje de carga ganadera con especies rumiantes	3,00	100.0%
Porcentaje de carga ganadera con especies ovina	0,00	0.0%
Pendiente media de la explotación	2,00	8.94%



DETALLE CRITERIOS DE SELECCIÓN

10.1.3 Conservación y mejora de pastos en sistemas de dehesas. PUNTOS: 9,00

Plan de Gestión Integral de Dehesas oficialmente aprobado PUNTOS: 0,00 N

Porcentaje de superficie determinada en Red Natura 2000 PUNTOS: 0,00 0.0%

REF.	REFERENCIA SIGPAC	CULTIVO	DESCRIPCIÓN CULTIVO	S/R	SUP. PROPUESTA (ha)	SUP. CUMPLE (ha)
1600000026263230	14-054-007-00041-0003	62000	PASTOS PERMANENTES DE 5 O MAS AÑOS-SIN VARIEDAD	S	30,44	0,00

Tener suscrito o haber tenido suscrito convenio de colaboración con el proyecto LIFE+ PUNTOS: 0,00 N

Porcentaje de superficie determinada de la explotación bajo sistemas de producción integrada ganadera o producción ecológica PUNTOS: 4,00 100.0%

REF.	REFERENCIA SIGPAC	CULTIVO	DESCRIPCIÓN CULTIVO	S/R	SUP. PROPUESTA (ha)	SUP. CUMPLE (ha)
1600000026263230	14-054-007-00041-0003	62000	PASTOS PERMANENTES DE 5 O MAS AÑOS-SIN VARIEDAD	S	30,44	30,44

Porcentaje de carga ganadera con especies rumiantes PUNTOS: 3,00 100.0%

EXPLOTACIÓN	ESPECIE	RUMIANTE	UGMs
ES140230000140	CAPRINA	SI	32.93
ES140540000620	CAPRINA	SI	45.43
ES140540000620	PORCINO	NO	0

Porcentaje de carga ganadera con especies ovina PUNTOS: 0,00 0.0%

EXPLOTACIÓN	ESPECIE	OVINA	UGMs
ES140230000140	CAPRINA	NO	32.93
ES140540000620	CAPRINA	NO	45.43
ES140540000620	PORCINO	NO	0

Pendiente media de la explotación PUNTOS: 2,00 8.94%

REF.	REFERENCIA SIGPAC	CULTIVO	DESCRIPCIÓN CULTIVO	S/R	PENDIENTE MEDIA (%)	SUP. PROPUESTA (ha)
1600000026263230	14-054-007-00041-0003	62000	PASTOS PERMANENTES DE 5 O MAS AÑOS-SIN VARIEDAD	S	8,94	30,44



<u>APELLIDOS Y NOMBRE / RAZÓN SOCIAL</u>	<u>NIF</u>	<u>EXPEDIENTE</u>	<u>PROPUESTA</u>
MORENO MATA JUAN JAVIER	30199779C	3041123	ADMITIDO
<u>SOLICITA ACTUACIÓN 1</u>	<u>SOLICITA ACTUACIÓN 2</u>	<u>PROPUESTA ACTUACIÓN 2</u>	<u>SOLICITA ACTUACIÓN 3</u>
NO	SI	ADMITIDO	NO

DETALLE DE ACTUACIÓN 2

IMPORTE POR ANUALIDAD

	<u>SUPERFICIE PROPUESTA</u>	<u>SUPERFICIE SUBVENCIONABLE</u>	<u>2016</u>	<u>2017</u>	<u>2018</u>	<u>2019</u>	<u>2020</u>
IMPORTE MÁXIMO	48,45	48,45	4.598,39 €	4.598,39 €	4.598,39 €	4.598,39 €	4.598,39 €
IMPORTE MEDIO DE TRANSFERENCIA (€/ha)			94,91 €	94,91 €	94,91 €	94,91 €	94,91 €

RECINTOS PROPUESTOS

<u>REF.</u>	<u>REFERENCIA SIGPAC</u>	<u>CULTIVO</u>	<u>DESCRIPCIÓN CULTIVO</u>	<u>S/R</u>	<u>PEND. MEDIA (%)</u>	<u>SUP. DEC. (ha)</u>	<u>SUP. BRUTA (ha)</u>	<u>CAP (%)</u>	<u>SUP. NETA (ha)</u>	<u>SUP. DEC. ADMIN. (ha)</u>	<u>SUP. CAMPO (ha)</u>	<u>SUP. CALC. (ha)</u>
1600000025970215	14-069-019-00005-0001	62000	PASTOS PERMANENTES DE 5 O MAS AÑOS-SIN VARIEDAD	S	6,69	8,83	8,83	100,00	8,83	8,83		8,83
1600000025970216	14-016-020-00011-0001	62000	PASTOS PERMANENTES DE 5 O MAS AÑOS-SIN VARIEDAD	S	12,21	23,48	23,48	100,00	23,48	23,48		23,48
1600000025970221	14-069-018-00041-0003	62000	PASTOS PERMANENTES DE 5 O MAS AÑOS-SIN VARIEDAD	S	6,10	16,14	16,14	100,00	16,14	16,14		16,14

INCIDENCIAS

INCIDENCIA DESCRIPCIÓN

80866 La superficie que figura en la capa de formación adehesada para el recinto, es inferior a la superficie por la que se solicita la ayuda para el recinto
 Ref:1600000025970215 Recinto:14-069-019-00005-001 Cultivo:62000 PASTOS PERMANENTES DE 5 O MAS AÑOS-SIN VARIEDAD
 Secano Sup. Dec. Adm.:9,8 Sup. Censo Bruta:8,83

DETALLE DE SUPERFICIE DE FORMACIÓN ADEHESADA EN EL CENSO DE DEHESAS

<u>REF.</u>	<u>REFERENCIA SIGPAC</u>	<u>SUP. BRUTA (ha)</u>	<u>CAP (%)</u>	<u>SUP. NETA (ha)</u>
1600000025970206	14-016-020-00011-0001	22,69	100,00	22,69
1600000025970207	14-069-018-00039-0007	10,16	100,00	10,16
1600000025970208	14-069-018-00040-0007	3,34	100,00	3,34
1600000025970211	14-069-018-00040-0012	2,10	100,00	2,10
1600000025970212	14-069-018-00039-0009	0,21	100,00	0,21
1600000025970213	14-069-018-00081-0007	0,02	100,00	0,02
1600000025970214	14-069-018-00039-0005	0,26	100,00	0,26
1600000025970215	14-069-019-00005-0001	8,83	100,00	8,83
1600000025970216	14-016-020-00011-0001	23,48	100,00	23,48
1600000025970217	14-069-019-00004-0017	7,68	100,00	7,68
1600000025970218	14-069-019-00004-0016	12,61	100,00	12,61
1600000025970219	14-069-019-00004-0021	1,61	75,00	1,21
1600000025970220	14-069-019-00004-0018	0,72	0,00	0,00
1600000025970221	14-069-018-00041-0003	16,14	100,00	16,14
1600000025970222	14-069-018-00041-0003	2,27	100,00	2,27
1600000025970223	14-069-019-00004-0001	22,97	100,00	22,97
TOTAL		135,09		133,97

RESUMEN CRITERIOS DE SELECCIÓN

10.1.3 Conservación y mejora de pastos en sistemas de dehesas.

PUNTOS: 2,00

	<u>PUNTOS</u>	
Plan de Gestión Integral de Dehesas oficialmente aprobado	0,00	N
Porcentaje de superficie determinada en Red Natura 2000	0,00	0.0%
Tener suscrito o haber tenido suscrito convenio de colaboración con el proyecto LIFE+	0,00	N
Porcentaje de superficie determinada de la explotación bajo sistemas de producción integrada ganadera o producción ecológica	0,00	0.0%
Porcentaje de carga ganadera con especies rumiantes	0,00	41.09%
Porcentaje de carga ganadera con especies ovina	0,00	0.0%
Pendiente media de la explotación	2,00	9.17%

DETALLE CRITERIOS DE SELECCIÓN

10.1.3 Conservación y mejora de pastos en sistemas de dehesas. PUNTOS: 2,00

Plan de Gestión Integral de Dehesas oficialmente aprobado PUNTOS: 0,00 N

Porcentaje de superficie determinada en Red Natura 2000 PUNTOS: 0,00 0.0%

REF.	REFERENCIA SIGPAC	CULTIVO	DESCRIPCIÓN CULTIVO	S/R	SUP. PROPUESTA (ha)	SUP. CUMPLE (ha)
1600000025970216	14-016-020-00011-0001	62000	PASTOS PERMANENTES DE 5 O MAS AÑOS-SIN VARIEDAD	S	23,48	0,00
1600000025970221	14-069-018-00041-0003	62000	PASTOS PERMANENTES DE 5 O MAS AÑOS-SIN VARIEDAD	S	16,14	0,00
1600000025970215	14-069-019-00005-0001	62000	PASTOS PERMANENTES DE 5 O MAS AÑOS-SIN VARIEDAD	S	8,83	0,00

Tener suscrito o haber tenido suscrito convenio de colaboración con el proyecto LIFE+ PUNTOS: 0,00 N

Porcentaje de superficie determinada de la explotación bajo sistemas de producción integrada ganadera o producción ecológica PUNTOS: 0,00 0.0%

REF.	REFERENCIA SIGPAC	CULTIVO	DESCRIPCIÓN CULTIVO	S/R	SUP. PROPUESTA (ha)	SUP. CUMPLE (ha)
1600000025970216	14-016-020-00011-0001	62000	PASTOS PERMANENTES DE 5 O MAS AÑOS-SIN VARIEDAD	S	23,48	0,00
1600000025970221	14-069-018-00041-0003	62000	PASTOS PERMANENTES DE 5 O MAS AÑOS-SIN VARIEDAD	S	16,14	0,00
1600000025970215	14-069-019-00005-0001	62000	PASTOS PERMANENTES DE 5 O MAS AÑOS-SIN VARIEDAD	S	8,83	0,00

Porcentaje de carga ganadera con especies rumiantes PUNTOS: 0,00 41.09%


EXPLORACIÓN	ESPECIE	RUMIANTE	UGMs
ES140160000282	BOVINA	SI	13.38
ES140160000282	PORCINO	NO	2.2
ES140690000137	BOVINA	SI	61.44
ES140690000137	CAPRINA	SI	0
ES140690000137	PORCINO	NO	105.05

Porcentaje de carga ganadera con especies ovina PUNTOS: 0,00 0.0%

EXPLORACIÓN	ESPECIE	OVINA	UGMs
ES140160000282	BOVINA	NO	13.38
ES140160000282	PORCINO	NO	2.2
ES140690000137	BOVINA	NO	61.44
ES140690000137	CAPRINA	NO	0
ES140690000137	PORCINO	NO	105.05

Pendiente media de la explotación PUNTOS: 2,00 9.17%

REF.	REFERENCIA SIGPAC	CULTIVO	DESCRIPCIÓN CULTIVO	S/R	PENDIENTE MEDIA (%)	SUP. PROPUESTA (ha)
1600000025970216	14-016-020-00011-0001	62000	PASTOS PERMANENTES DE 5 O MAS AÑOS-SIN VARIEDAD	S	12,21	23,48
1600000025970221	14-069-018-00041-0003	62000	PASTOS PERMANENTES DE 5 O MAS AÑOS-SIN VARIEDAD	S	6,10	16,14
1600000025970215	14-069-019-00005-0001	62000	PASTOS PERMANENTES DE 5 O MAS AÑOS-SIN VARIEDAD	S	6,69	8,83



<u>APELLIDOS Y NOMBRE / RAZÓN SOCIAL</u>	<u>NIF</u>	<u>EXPEDIENTE</u>	<u>PROPUESTA</u>
MORENO RUIZ ANTONIO	30211742T	3043794	ADMITIDO
<u>SOLICITA ACTUACIÓN 1</u>	<u>SOLICITA ACTUACIÓN 2</u>	<u>PROPUESTA ACTUACIÓN 2</u>	<u>SOLICITA ACTUACIÓN 3</u>
NO	SI	ADMITIDO	NO

DETALLE DE ACTUACIÓN 2

IMPORTE POR ANUALIDAD

	<u>SUPERFICIE PROPUESTA</u>	<u>SUPERFICIE SUBVENCIONABLE</u>	<u>2016</u>	<u>2017</u>	<u>2018</u>	<u>2019</u>	<u>2020</u>
IMPORTE MÁXIMO	27,70	27,70	2.629,01 €	2.629,01 €	2.629,01 €	2.629,01 €	2.629,01 €
IMPORTE MEDIO DE TRANSFERENCIA (€/ha)			94,91 €	94,91 €	94,91 €	94,91 €	94,91 €

RECINTOS PROPUESTOS

<u>REF.</u>	<u>REFERENCIA SIGPAC</u>	<u>CULTIVO</u>	<u>DESCRIPCIÓN CULTIVO</u>	<u>S/R</u>	<u>PEND. MEDIA (%)</u>	<u>SUP. DEC. (ha)</u>	<u>SUP. BRUTA (ha)</u>	<u>CAP (%)</u>	<u>SUP. NETA (ha)</u>	<u>SUP. DEC. ADMIN. (ha)</u>	<u>SUP. CAMPO (ha)</u>	<u>SUP. CALC. (ha)</u>
1600000026251516	14-054-014-00012-0001	62000	PASTOS PERMANENTES DE 5 O MAS AÑOS-SIN VARIEDAD	S	2,33	10,28	10,28	100,00	10,28	10,28	10,28	10,28
1600000026251523	14-054-024-00002-0001	63000	PASTOS DE MENOS DE 5 AÑOS-SIN VARIEDAD	S	4,40	7,68	7,30	100,00	7,30	7,30	7,68	7,30
1600000026251524	14-054-024-00002-0003	63000	PASTOS DE MENOS DE 5 AÑOS-SIN VARIEDAD	S	4,89	1,60	1,43	100,00	1,43	1,43	1,60	1,43
1600000026251540	14-054-029-00022-0001	62000	PASTOS PERMANENTES DE 5 O MAS AÑOS-SIN VARIEDAD	S	8,00	8,72	8,72	100,00	8,72	8,72	8,69	8,69

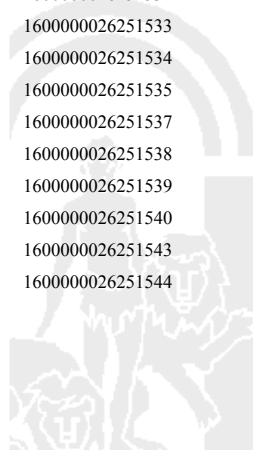
INCIDENCIAS

INCIDENCIA DESCRIPCIÓN

80866 La superficie que figura en la capa de formación adehesada para el recinto, es inferior a la superficie por la que se solicita la ayuda para el recinto
 Ref:1600000026251523 Recinto:14-054-024-00002-001 Cultivo:63000 PASTOS DE MENOS DE 5 AÑOS-SIN VARIEDAD Secano Sup. Dec. Adm.:7,68 Sup. Censo Bruta:7,3
 Ref:1600000026251524 Recinto:14-054-024-00002-003 Cultivo:63000 PASTOS DE MENOS DE 5 AÑOS-SIN VARIEDAD Secano Sup. Dec. Adm.:1,6 Sup. Censo Bruta:1,43

DETALLE DE SUPERFICIE DE FORMACIÓN ADEHESADA EN EL CENSO DE DEHESAS

<u>REF.</u>	<u>REFERENCIA SIGPAC</u>	<u>SUP. BRUTA (ha)</u>	<u>CAP (%)</u>	<u>SUP. NETA (ha)</u>
1600000026251512	14-054-013-00001-0001	3,28	100,00	3,28
1600000026251514	14-054-022-00007-0004	0,10	100,00	0,10
1600000026251515	14-054-014-00010-0008	0,05	100,00	0,05
1600000026251516	14-054-014-00012-0001	10,28	100,00	10,28
1600000026251517	14-054-023-00002-0003	3,44	100,00	3,44
1600000026251518	14-054-023-00006-0002	2,98	100,00	2,98
1600000026251519	14-054-022-00007-0003	16,74	100,00	16,74
1600000026251520	14-054-024-00019-0001	1,95	100,00	1,95
1600000026251521	14-054-024-00022-0001	10,38	100,00	10,38
1600000026251522	14-054-024-00023-0001	3,80	100,00	3,80
1600000026251523	14-054-024-00002-0001	7,30	100,00	7,30
1600000026251524	14-054-024-00002-0003	1,43	100,00	1,43
1600000026251525	14-054-024-00020-0001	3,38	100,00	3,38
1600000026251526	14-054-024-00021-0001	6,21	100,00	6,21
1600000026251527	14-054-024-00021-0002	0,14	100,00	0,14
1600000026251528	14-054-024-00030-0003	5,48	100,00	5,48
1600000026251529	14-054-024-00030-0003	0,03	100,00	0,03
1600000026251530	14-054-027-00016-0001	0,10	100,00	0,10
1600000026251531	14-054-024-00030-0007	4,11	100,00	4,11
1600000026251533	14-054-035-00001-0002	0,30	100,00	0,30
1600000026251534	14-054-035-00002-0001	0,24	100,00	0,24
1600000026251535	14-054-029-00022-0001	41,16	100,00	41,16
1600000026251537	14-054-014-00005-0001	3,48	100,00	3,48
1600000026251538	14-054-014-00009-0001	22,37	100,00	22,37
1600000026251539	14-054-014-00010-0001	12,29	100,00	12,29
1600000026251540	14-054-029-00022-0001	8,72	100,00	8,72
1600000026251543	14-054-014-00010-0007	1,06	100,00	1,06
1600000026251544	14-054-014-00010-0006	3,54	100,00	3,54
TOTAL		174,34		174,34



RESUMEN CRITERIOS DE SELECCIÓN

10.1.3 Conservación y mejora de pastos en sistemas de dehesas.

PUNTOS: 6,00

	PUNTOS	
Plan de Gestión Integral de Dehesas oficialmente aprobado	0,00	N
Porcentaje de superficie determinada en Red Natura 2000	0,00	0.0%
Tener suscrito o haber tenido suscrito convenio de colaboración con el proyecto LIFE+	0,00	N
Porcentaje de superficie determinada de la explotación bajo sistemas de producción integrada ganadera o producción ecológica	4,00	100.0%
Porcentaje de carga ganadera con especies rumiantes	1,00	52.85%
Porcentaje de carga ganadera con especies ovina	0,00	0.0%
Pendiente media de la explotación	1,00	4.79%

DETALLE CRITERIOS DE SELECCIÓN

10.1.3 Conservación y mejora de pastos en sistemas de dehesas.

PUNTOS: 6,00

Plan de Gestión Integral de Dehesas oficialmente aprobado	PUNTOS:	0,00	N			
Porcentaje de superficie determinada en Red Natura 2000	PUNTOS:	0,00	0.0%			
		<u>SUP. PROPUESTA (ha)</u>	<u>SUP. CUMPLE (ha)</u>			
<u>REF.</u>	<u>REFERENCIA SIGPAC</u>	<u>CULTIVO</u>	<u>DESCRIPCIÓN CULTIVO</u>	<u>S/R</u>		
160000026251516	14-054-014-00012-0001	62000	PASTOS PERMANENTES DE 5 O MAS AÑOS-SIN VARIEDAD	S	10,28	0,00
160000026251523	14-054-024-00002-0001	63000	PASTOS DE MENOS DE 5 AÑOS-SIN VARIEDAD	S	7,30	0,00
160000026251524	14-054-024-00002-0003	63000	PASTOS DE MENOS DE 5 AÑOS-SIN VARIEDAD	S	1,43	0,00
160000026251540	14-054-029-00022-0001	62000	PASTOS PERMANENTES DE 5 O MAS AÑOS-SIN VARIEDAD	S	8,69	0,00
Tener suscrito o haber tenido suscrito convenio de colaboración con el proyecto LIFE+	PUNTOS:	0,00	N			
Porcentaje de superficie determinada de la explotación bajo sistemas de producción integrada ganadera o producción ecológica	PUNTOS:	4,00	100.0%			

<u>REF.</u>	<u>REFERENCIA SIGPAC</u>	<u>CULTIVO</u>	<u>DESCRIPCIÓN CULTIVO</u>	<u>S/R</u>	<u>SUP. PROPUESTA (ha)</u>	<u>SUP. CUMPLE (ha)</u>
160000026251516	14-054-014-00012-0001	62000	PASTOS PERMANENTES DE 5 O MAS AÑOS-SIN VARIEDAD	S	10,28	10,28
160000026251523	14-054-024-00002-0001	63000	PASTOS DE MENOS DE 5 AÑOS-SIN VARIEDAD	S	7,30	7,30
160000026251524	14-054-024-00002-0003	63000	PASTOS DE MENOS DE 5 AÑOS-SIN VARIEDAD	S	1,43	1,43
160000026251540	14-054-029-00022-0001	62000	PASTOS PERMANENTES DE 5 O MAS AÑOS-SIN VARIEDAD	S	8,69	8,69

Porcentaje de carga ganadera con especies rumiantes

PUNTOS: 1,00 52.85%

<u>EXPLORACIÓN</u>	<u>ESPECIE</u>	<u>RUMIANTE</u>	<u>UGMs</u>
ES140540000048	CAPRINA	SI	0
ES140540000048	PORCINO	NO	91.36
ES140540000094	PORCINO	NO	2.59
ES140540000122	BOVINA	SI	51.67
ES140540000122	PORCINO	NO	6.35
ES140540001281	BOVINA	SI	16.5
ES140540001281	CAPRINA	SI	44.25

Porcentaje de carga ganadera con especies ovina

PUNTOS: 0,00 0.0%

<u>EXPLORACIÓN</u>	<u>ESPECIE</u>	<u>OVINA</u>	<u>UGMs</u>
ES140540000048	CAPRINA	NO	0
ES140540000048	PORCINO	NO	91.36
ES140540000094	PORCINO	NO	2.59

<u>EXPLOTACIÓN</u>	<u>ESPECIE</u>	<u>OVINA</u>	<u>UGMs</u>
ES140540000122	BOVINA	NO	51.67
ES140540000122	PORCINO	NO	6.35
ES140540001281	BOVINA	NO	16.5
ES140540001281	CAPRINA	NO	44.25

Pendiente media de la explotación

PUNTOS: 1,00 4.79%

<u>REF.</u>	<u>REFERENCIA SIGPAC</u>	<u>CULTIVO</u>	<u>DESCRIPCIÓN CULTIVO</u>	<u>S/R</u>	<u>PENDIENTE MEDIA (%)</u>	<u>SUP. PROPUESTA (ha)</u>
1600000026251516	14-054-014-00012-0001	62000	PASTOS PERMANENTES DE 5 O MAS AÑOS-SIN VARIEDAD	S	2,33	10,28
1600000026251523	14-054-024-00002-0001	63000	PASTOS DE MENOS DE 5 AÑOS-SIN VARIEDAD	S	4,40	7,30
1600000026251524	14-054-024-00002-0003	63000	PASTOS DE MENOS DE 5 AÑOS-SIN VARIEDAD	S	4,89	1,43
1600000026251540	14-054-029-00022-0001	62000	PASTOS PERMANENTES DE 5 O MAS AÑOS-SIN VARIEDAD	S	8,00	8,69



<u>APELLIDOS Y NOMBRE / RAZÓN SOCIAL</u>	<u>NIF</u>	<u>EXPEDIENTE</u>	<u>PROPUESTA</u>
MORENO TORRICO MARTA	30983268Z	3043799	ADMITIDO
<u>SOLICITA ACTUACIÓN 1</u>	<u>SOLICITA ACTUACIÓN 2</u>	<u>PROPUESTA ACTUACIÓN 2</u>	<u>SOLICITA ACTUACIÓN 3</u>
NO	SI	ADMITIDO	NO

DETALLE DE ACTUACIÓN 2

IMPORTE POR ANUALIDAD

	<u>SUPERFICIE PROPUESTA</u>	<u>SUPERFICIE SUBVENCIONABLE</u>	<u>2016</u>	<u>2017</u>	<u>2018</u>	<u>2019</u>	<u>2020</u>
IMPORTE MÁXIMO	57,19	50,00	4.745,50 €	4.745,50 €	4.745,50 €	4.745,50 €	4.745,50 €
IMPORTE MEDIO DE TRANSFERENCIA (€/ha)			82,98 €	82,98 €	82,98 €	82,98 €	82,98 €

RECINTOS PROPUESTOS

<u>REF.</u>	<u>REFERENCIA SIGPAC</u>	<u>CULTIVO</u>	<u>DESCRIPCIÓN CULTIVO</u>	<u>S/R</u>	<u>PEND. MEDIA (%)</u>	<u>SUP. DEC. (ha)</u>	<u>SUP. BRUTA (ha)</u>	<u>CAP (%)</u>	<u>SUP. NETA (ha)</u>	<u>SUP. DEC. ADMIN. (ha)</u>	<u>SUP. CAMPO (ha)</u>	<u>SUP. CALC. (ha)</u>
1600000026304209	14-003-033-00002-0004	62000	PASTOS PERMANENTES DE 5 O MAS AÑOS-SIN VARIEDAD	S	11,89	12,68	12,17	100,00	12,17	12,17	12,68	12,17
1600000026304214	14-003-033-00060-0001	62000	PASTOS PERMANENTES DE 5 O MAS AÑOS-SIN VARIEDAD	S	11,88	4,32	4,32	100,00	4,32	4,32	4,32	4,32
1600000026304216	14-003-033-00006-0001	62000	PASTOS PERMANENTES DE 5 O MAS AÑOS-SIN VARIEDAD	S	15,13	37,08	36,26	100,00	36,26	36,26	37,08	36,26
1600000026304227	14-003-033-00059-0001	62000	PASTOS PERMANENTES DE 5 O MAS AÑOS-SIN VARIEDAD	S	16,03	4,44	4,44	100,00	4,44	4,44	4,44	4,44

INCIDENCIAS

INCIDENCIA DESCRIPCIÓN

- 80861 Superficie solicitada mayor a la superficie máxima permitida para la operación.(50has)
Sup. Resuelta:57,19
- 80866 La superficie que figura en la capa de formación adhesionada para el recinto, es inferior a la superficie por la que se solicita la ayuda para el recinto
Ref:1600000026304209 Recinto:14-003-033-00002-0004 Cultivo:62000 PASTOS PERMANENTES DE 5 O MAS AÑOS-SIN VARIEDAD Secano Sup. Dec. Adm.:12,68 Sup. Censo Bruta:12,17
Ref:1600000026304216 Recinto:14-003-033-00006-0001 Cultivo:62000 PASTOS PERMANENTES DE 5 O MAS AÑOS-SIN VARIEDAD Secano Sup. Dec. Adm.:37,08 Sup. Censo Bruta:36,26

DETALLE DE SUPERFICIE DE FORMACIÓN ADEHESADA EN EL CENSO DE DEHESAS

<u>REF.</u>	<u>REFERENCIA SIGPAC</u>	<u>SUP. BRUTA (ha)</u>	<u>CAP (%)</u>	<u>SUP. NETA (ha)</u>
1600000026304209	14-003-033-00002-0004	12,17	100,00	12,17
1600000026304211	14-003-033-00061-0001	2,02	55,00	1,11
1600000026304212	14-003-036-00015-0005	2,49	75,00	1,87
1600000026304213	14-003-033-00002-0004	14,40	100,00	14,40
1600000026304214	14-003-033-00060-0001	4,32	100,00	4,32
1600000026304216	14-003-033-00006-0001	36,26	100,00	36,26
1600000026304217	14-054-057-00009-0004	5,71	100,00	5,71
1600000026304218	14-003-033-00062-0002	32,09	65,00	20,86
1600000026304219	14-003-033-00056-0001	5,19	100,00	5,19
1600000026304220	14-003-033-00057-0002	2,18	100,00	2,18
1600000026304221	14-003-033-00058-0002	2,31	100,00	2,31
1600000026304222	14-003-033-00062-0017	8,93	85,00	7,59
1600000026304223	14-003-033-00016-0003	10,07	85,00	8,56
1600000026304224	14-003-036-00016-0002	1,51	75,00	1,13
1600000026304225	14-003-033-00057-0001	1,02	100,00	1,02
1600000026304226	14-003-033-00058-0001	0,55	100,00	0,55
1600000026304227	14-003-033-00059-0001	4,44	100,00	4,44
1600000026304228	14-003-033-00063-0001	1,64	85,00	1,39
TOTAL		147,30		131,06



RESUMEN CRITERIOS DE SELECCIÓN

10.1.3 Conservación y mejora de pastos en sistemas de dehesas.

PUNTOS: 7,85

	PUNTOS	
Plan de Gestión Integral de Dehesas oficialmente aprobado	0,00	N
Porcentaje de superficie determinada en Red Natura 2000	0,00	0.0%
Tener suscrito o haber tenido suscrito convenio de colaboración con el proyecto LIFE+	0,00	N
Porcentaje de superficie determinada de la explotación bajo sistemas de producción integrada ganadera o producción ecológica	3,85	84.68%
Porcentaje de carga ganadera con especies rumiantes	2,00	93.62%
Porcentaje de carga ganadera con especies ovina	0,00	0.0%
Pendiente media de la explotación	2,00	14.26%

DETALLE CRITERIOS DE SELECCIÓN

10.1.3 Conservación y mejora de pastos en sistemas de dehesas.

PUNTOS: 7,85

Plan de Gestión Integral de Dehesas oficialmente aprobado	PUNTOS:	0,00	N			
Porcentaje de superficie determinada en Red Natura 2000	PUNTOS:	0,00	0.0%			
		<u>SUP. PROPUESTA (ha)</u>	<u>SUP. CUMPLE (ha)</u>			
<u>REF.</u>	<u>REFERENCIA SIGPAC</u>	<u>CULTIVO</u>	<u>DESCRIPCIÓN CULTIVO</u>	<u>S/R</u>		
1600000026304209	14-003-033-00002-0004	62000	PASTOS PERMANENTES DE 5 O MAS AÑOS-SIN VARIEDAD	S	12,17	0,00
1600000026304216	14-003-033-00006-0001	62000	PASTOS PERMANENTES DE 5 O MAS AÑOS-SIN VARIEDAD	S	36,26	0,00
1600000026304227	14-003-033-00059-0001	62000	PASTOS PERMANENTES DE 5 O MAS AÑOS-SIN VARIEDAD	S	4,44	0,00
1600000026304214	14-003-033-00060-0001	62000	PASTOS PERMANENTES DE 5 O MAS AÑOS-SIN VARIEDAD	S	4,32	0,00
Tener suscrito o haber tenido suscrito convenio de colaboración con el proyecto LIFE+	PUNTOS:	0,00	N			
Porcentaje de superficie determinada de la explotación bajo sistemas de producción integrada ganadera o producción ecológica	PUNTOS:	3,85	84.68%			

					<u>SUP. PROPUESTA (ha)</u>	<u>SUP. CUMPLE (ha)</u>
<u>REF.</u>	<u>REFERENCIA SIGPAC</u>	<u>CULTIVO</u>	<u>DESCRIPCIÓN CULTIVO</u>	<u>S/R</u>		
1600000026304209	14-003-033-00002-0004	62000	PASTOS PERMANENTES DE 5 O MAS AÑOS-SIN VARIEDAD	S	12,17	12,17
1600000026304216	14-003-033-00006-0001	62000	PASTOS PERMANENTES DE 5 O MAS AÑOS-SIN VARIEDAD	S	36,26	36,26
1600000026304227	14-003-033-00059-0001	62000	PASTOS PERMANENTES DE 5 O MAS AÑOS-SIN VARIEDAD	S	4,44	0,00
1600000026304214	14-003-033-00060-0001	62000	PASTOS PERMANENTES DE 5 O MAS AÑOS-SIN VARIEDAD	S	4,32	0,00

Porcentaje de carga ganadera con especies rumiantes PUNTOS: 2,00 93.62%

EXPLORACIÓN	ESPECIE	RUMIANTE	UGMs
ES140030000259	BOVINA	SI	2.7
ES140030000259	CAPRINA	SI	44.25
ES140030000259	PORCINO	NO	5.32
ES140230000630	CAPRINA	SI	31.14

Porcentaje de carga ganadera con especies ovina PUNTOS: 0,00 0.0%

EXPLORACIÓN	ESPECIE	OVINA	UGMs
ES140030000259	BOVINA	NO	2.7
ES140030000259	CAPRINA	NO	44.25
ES140030000259	PORCINO	NO	5.32
ES140230000630	CAPRINA	NO	31.14

Pendiente media de la explotación

PUNTOS: 2,00 14.26%

<u>REF.</u>	<u>REFERENCIA SIGPAC</u>	<u>CULTIVO</u>	<u>DESCRIPCIÓN CULTIVO</u>	<u>S/R</u>	<u>PENDIENTE MEDIA (%)</u>	<u>SUP. PROPUESTA (ha)</u>
1600000026304209	14-003-033-00002-0004	62000	PASTOS PERMANENTES DE 5 O MAS AÑOS-SIN VARIEDAD	S	11,89	12,17
1600000026304216	14-003-033-00006-0001	62000	PASTOS PERMANENTES DE 5 O MAS AÑOS-SIN VARIEDAD	S	15,13	36,26
1600000026304227	14-003-033-00059-0001	62000	PASTOS PERMANENTES DE 5 O MAS AÑOS-SIN VARIEDAD	S	16,03	4,44
1600000026304214	14-003-033-00060-0001	62000	PASTOS PERMANENTES DE 5 O MAS AÑOS-SIN VARIEDAD	S	11,88	4,32



<u>APELLIDOS Y NOMBRE / RAZÓN SOCIAL</u>	<u>NIF</u>	<u>EXPEDIENTE</u>	<u>PROPUESTA</u>
MORRILLAS CB	E14340707	3044034	ADMITIDO
<u>SOLICITA ACTUACIÓN 1</u>	<u>SOLICITA ACTUACIÓN 2</u>	<u>PROPUESTA ACTUACIÓN 2</u>	<u>SOLICITA ACTUACIÓN 3</u>
NO	SI	ADMITIDO	NO

DETALLE DE ACTUACIÓN 2

IMPORTE POR ANUALIDAD

	<u>SUPERFICIE PROPUESTA</u>	<u>SUPERFICIE SUBVENCIONABLE</u>	<u>2016</u>	<u>2017</u>	<u>2018</u>	<u>2019</u>	<u>2020</u>
IMPORTE MÁXIMO	45,34	45,34	4.303,22 €	4.303,22 €	4.303,22 €	4.303,22 €	4.303,22 €
IMPORTE MEDIO DE TRANSFERENCIA (€/ha)			94,91 €	94,91 €	94,91 €	94,91 €	94,91 €

RECINTOS PROPUESTOS

<u>REF.</u>	<u>REFERENCIA SIGPAC</u>	<u>CULTIVO</u>	<u>DESCRIPCIÓN CULTIVO</u>	<u>S/R</u>	<u>PEND. MEDIA (%)</u>	<u>SUP. DEC. (ha)</u>	<u>SUP. BRUTA (ha)</u>	<u>CAP (%)</u>	<u>SUP. NETA (ha)</u>	<u>SUP. DEC. ADMIN. (ha)</u>	<u>SUP. CAMPO (ha)</u>	<u>SUP. CALC. (ha)</u>
1600000026344459	14-054-005-00013-0001	62000	PASTOS PERMANENTES DE 5 O MAS AÑOS-SIN VARIEDAD	S	6,18	3,99	3,99	100,00	3,99	3,99	3,46	3,46
1600000026344467	14-054-006-00061-0001	62000	PASTOS PERMANENTES DE 5 O MAS AÑOS-SIN VARIEDAD	S	10,65	0,00	0,36	0,00	0,00	0,00	0,00	0,00
1600000026344469	14-054-006-00060-0002	62000	PASTOS PERMANENTES DE 5 O MAS AÑOS-SIN VARIEDAD	S	4,64	16,86	16,86	100,00	16,86	16,86	17,75	16,86
1600000026344470	14-054-006-00060-0002	62000	PASTOS PERMANENTES DE 5 O MAS AÑOS-SIN VARIEDAD	S	4,64	13,40	13,40	100,00	13,40	13,40	13,13	13,13
1600000026344471	14-054-006-00052-0001	62000	PASTOS PERMANENTES DE 5 O MAS AÑOS-SIN VARIEDAD	S	4,65	12,29	12,29	100,00	12,29	12,29	11,89	11,89

INCIDENCIAS

INCIDENCIA DESCRIPCIÓN

80866	La superficie que figura en la capa de formación adhesionada para el recinto, es inferior a la superficie por la que se solicita la ayuda para el recinto Ref:1600000026344459 Recinto:14-054-005-00013-001 Cultivo:62000 PASTOS PERMANENTES DE 5 O MAS AÑOS-SIN VARIEDAD Secano Sup. Dec. Adm.:4,08 Sup. Censo Bruta:3,99 Ref:1600000026344469 Recinto:14-054-006-00060-002 Cultivo:62000 PASTOS PERMANENTES DE 5 O MAS AÑOS-SIN VARIEDAD Secano Sup. Dec. Adm.:18,12 Sup. Censo Bruta:16,86
-------	---

DETALLE DE SUPERFICIE DE FORMACIÓN ADEHESADA EN EL CENSO DE DEHESAS

<u>REF.</u>	<u>REFERENCIA SIGPAC</u>	<u>SUP. BRUTA (ha)</u>	<u>CAP (%)</u>	<u>SUP. NETA (ha)</u>
1600000026344453	14-054-005-00012-0001	9,16	100,00	9,16
1600000026344455	14-054-005-00012-0004	2,15	100,00	2,15
1600000026344458	14-054-006-00059-0010	0,33	100,00	0,33
1600000026344459	14-054-005-00013-0001	4,00	100,00	4,00
1600000026344462	14-054-006-00059-0009	3,11	100,00	3,11
1600000026344464	14-054-006-00059-0008	20,37	100,00	20,37
1600000026344466	14-054-006-00059-0007	14,68	100,00	14,68
1600000026344467	14-054-006-00061-0001	0,36	0,00	0,00
1600000026344468	14-054-006-00059-0001	57,07	100,00	57,07
1600000026344469	14-054-006-00060-0002	16,86	100,00	16,86
1600000026344470	14-054-006-00060-0002	13,40	100,00	13,40
1600000026344471	14-054-006-00052-0001	12,29	100,00	12,29
1600000026344480	14-054-006-00059-0001	25,25	100,00	25,25
TOTAL		179,03		178,67

RESUMEN CRITERIOS DE SELECCIÓN

10.1.3 Conservación y mejora de pastos en sistemas de dehesas.

PUNTOS: 2,00

	<u>PUNTOS</u>	
Plan de Gestión Integral de Dehesas oficialmente aprobado	0,00	N
Porcentaje de superficie determinada en Red Natura 2000	0,00	0.0%
Tener suscrito o haber tenido suscrito convenio de colaboración con el proyecto LIFE+	0,00	N
Porcentaje de superficie determinada de la explotación bajo sistemas de producción integrada ganadera o producción ecológica	0,00	0.0%
Porcentaje de carga ganadera con especies rumiantes	1,00	57.39%
Porcentaje de carga ganadera con especies ovina	0,00	0.0%
Pendiente media de la explotación	1,00	4.76%

DETALLE CRITERIOS DE SELECCIÓN**10.1.3 Conservación y mejora de pastos en sistemas de dehesas.****PUNTOS:** 2,00**Plan de Gestión Integral de Dehesas oficialmente aprobado****PUNTOS:** 0,00 N**Porcentaje de superficie determinada en Red Natura 2000****PUNTOS:** 0,00 0.0%

<u>REF.</u>	<u>REFERENCIA SIGPAC</u>	<u>CULTIVO</u>	<u>DESCRIPCIÓN CULTIVO</u>	<u>S/R</u>	<u>SUP. PROPUESTA (ha)</u>	<u>SUP. CUMPLE (ha)</u>
160000026344459	14-054-005-00013-0001	62000	PASTOS PERMANENTES DE 5 O MAS AÑOS-SIN VARIEDAD	S	3,46	0,00
160000026344471	14-054-006-00052-0001	62000	PASTOS PERMANENTES DE 5 O MAS AÑOS-SIN VARIEDAD	S	11,89	0,00
160000026344470	14-054-006-00060-0002	62000	PASTOS PERMANENTES DE 5 O MAS AÑOS-SIN VARIEDAD	S	13,13	0,00
160000026344469	14-054-006-00060-0002	62000	PASTOS PERMANENTES DE 5 O MAS AÑOS-SIN VARIEDAD	S	16,86	0,00
160000026344467	14-054-006-00061-0001	62000	PASTOS PERMANENTES DE 5 O MAS AÑOS-SIN VARIEDAD	S	0,00	0,00

Tener suscrito o haber tenido suscrito convenio de colaboración con el proyecto LIFE+**PUNTOS:** 0,00 N**Porcentaje de superficie determinada de la explotación bajo sistemas de producción integrada ganadera o producción ecológica****PUNTOS:** 0,00 0.0%

<u>REF.</u>	<u>REFERENCIA SIGPAC</u>	<u>CULTIVO</u>	<u>DESCRIPCIÓN CULTIVO</u>	<u>S/R</u>	<u>SUP. PROPUESTA (ha)</u>	<u>SUP. CUMPLE (ha)</u>
160000026344459	14-054-005-00013-0001	62000	PASTOS PERMANENTES DE 5 O MAS AÑOS-SIN VARIEDAD	S	3,46	0,00
160000026344471	14-054-006-00052-0001	62000	PASTOS PERMANENTES DE 5 O MAS AÑOS-SIN VARIEDAD	S	11,89	0,00
160000026344469	14-054-006-00060-0002	62000	PASTOS PERMANENTES DE 5 O MAS AÑOS-SIN VARIEDAD	S	16,86	0,00
160000026344470	14-054-006-00060-0002	62000	PASTOS PERMANENTES DE 5 O MAS AÑOS-SIN VARIEDAD	S	13,13	0,00
160000026344467	14-054-006-00061-0001	62000	PASTOS PERMANENTES DE 5 O MAS AÑOS-SIN VARIEDAD	S	0,00	0,00

Porcentaje de carga ganadera con especies rumiantes**PUNTOS:** 1,00 57.39%

<u>EXLOTACIÓN</u>	<u>ESPECIE</u>	<u>RUMIANTE</u>	<u>UGMs</u>
ES140540000465	CAPRINA	SI	74.19
ES140540000465	PORCINO	NO	55.09
ES140540000877	CAPRINA	SI	0

Porcentaje de carga ganadera con especies ovina**PUNTOS:** 0,00 0.0%

<u>EXLOTACIÓN</u>	<u>ESPECIE</u>	<u>OVINA</u>	<u>UGMs</u>
ES140540000465	CAPRINA	NO	74.19
ES140540000465	PORCINO	NO	55.09
ES140540000877	CAPRINA	NO	0

Pendiente media de la explotación**PUNTOS:** 1,00 4.76%

<u>REF.</u>	<u>REFERENCIA SIGPAC</u>	<u>CULTIVO</u>	<u>DESCRIPCIÓN CULTIVO</u>	<u>S/R</u>	<u>PENDIENTE MEDIA (%)</u>	<u>SUP. PROPUESTA (ha)</u>
160000026344459	14-054-005-00013-0001	62000	PASTOS PERMANENTES DE 5 O MAS AÑOS-SIN VARIEDAD	S	6,18	3,46
160000026344471	14-054-006-00052-0001	62000	PASTOS PERMANENTES DE 5 O MAS AÑOS-SIN VARIEDAD	S	4,65	11,89
160000026344469	14-054-006-00060-0002	62000	PASTOS PERMANENTES DE 5 O MAS AÑOS-SIN VARIEDAD	S	4,64	16,86
160000026344470	14-054-006-00060-0002	62000	PASTOS PERMANENTES DE 5 O MAS AÑOS-SIN VARIEDAD	S	4,64	13,13
160000026344467	14-054-006-00061-0001	62000	PASTOS PERMANENTES DE 5 O MAS AÑOS-SIN VARIEDAD	S	10,65	0,00

<u>APELLIDOS Y NOMBRE / RAZÓN SOCIAL</u>	<u>NIF</u>	<u>EXPEDIENTE</u>	<u>PROPUESTA</u>
MUNDO IBÉRICO PRODUCTOS Y TRADICIONES	B13536859	3039117	ADMITIDO
<u>SOLICITA ACTUACIÓN 1</u>	<u>SOLICITA ACTUACIÓN 2</u>	<u>PROPUESTA ACTUACIÓN 2</u>	<u>SOLICITA ACTUACIÓN 3</u>
NO	SI	ADMITIDO	NO

DETALLE DE ACTUACIÓN 2

IMPORTES POR ANUALIDAD

	<u>SUPERFICIE PROPUESTA</u>	<u>SUPERFICIE SUBVENCIONABLE</u>	<u>2016</u>	<u>2017</u>	<u>2018</u>	<u>2019</u>	<u>2020</u>
IMPORTE MÁXIMO	48,97	48,97	4.647,74 €	4.647,74 €	4.647,74 €	4.647,74 €	4.647,74 €
IMPORTE MEDIO DE TRANSFERENCIA (€/ha)			94,91 €	94,91 €	94,91 €	94,91 €	94,91 €

RECINTOS PROPUESTOS

<u>REF.</u>	<u>REFERENCIA SIGPAC</u>	<u>CULTIVO</u>	<u>DESCRIPCIÓN CULTIVO</u>	<u>S/R</u>	<u>PEND. MEDIA (%)</u>	<u>SUP. DEC. (ha)</u>	<u>SUP. BRUTA (ha)</u>	<u>CAP (%)</u>	<u>SUP. NETA (ha)</u>	<u>SUP. DEC. ADMIN. (ha)</u>	<u>SUP. CAMPO (ha)</u>	<u>SUP. CALC. (ha)</u>
1600000010513669	14-016-007-00018-0001	62000	PASTOS PERMANENTES DE 5 O MAS AÑOS-SIN VARIEDAD	S	16,22	48,97	48,97	100,00	48,97	48,97		48,97

INCIDENCIAS

INCIDENCIA DESCRIPCIÓN

80866 La superficie que figura en la capa de formación adhesionada para el recinto, es inferior a la superficie por la que se solicita la ayuda para el recinto
 Ref:1600000010513669 Recinto:14-016-007-00018-001 Cultivo:62000 PASTOS PERMANENTES DE 5 O MAS AÑOS-SIN VARIEDAD
 Secano Sup. Dec. Adm.:49,9 Sup. Censo Bruta:48,97

DETALLE DE SUPERFICIE DE FORMACIÓN ADEHESADA EN EL CENSO DE DEHESAS

<u>REF.</u>	<u>REFERENCIA SIGPAC</u>	<u>SUP. BRUTA (ha)</u>	<u>CAP (%)</u>	<u>SUP. NETA (ha)</u>
1500000013044719	14-016-007-00006-0001	57,67	85,00	49,02
1500000024322328	14-016-044-00004-0007	10,95	85,00	9,30
1600000000915442	14-016-044-00020-0003	0,36	100,00	0,36
1600000010513625	14-016-007-00007-0001	35,38	100,00	35,38
1600000010513666	14-016-007-00017-0001	17,59	100,00	17,59
1600000010513669	14-016-007-00018-0001	48,97	100,00	48,97
1600000010513670	14-016-007-00018-0001	4,91	100,00	4,91
1600000010684348	14-016-044-00003-0001	23,29	85,00	19,79
1600000010684351	14-016-044-00004-0003	32,15	65,00	20,90
1600000010684352	14-016-044-00004-0004	2,49	100,00	2,49
1600000010684363	14-016-044-00004-0009	2,75	45,00	1,24
1600000010684366	14-016-044-00004-0010	0,86	75,00	0,65
1600000010684370	14-016-044-00004-0012	0,39	100,00	0,39
1600000011062747	14-016-008-00019-0001	1,34	75,00	1,01
TOTAL		239,10		212,00

RESUMEN CRITERIOS DE SELECCIÓN

10.1.3 Conservación y mejora de pastos en sistemas de dehesas. PUNTOS: 7,00

	<u>PUNTOS</u>	
Plan de Gestión Integral de Dehesas oficialmente aprobado	0,00	N
Porcentaje de superficie determinada en Red Natura 2000	4,00	100.0%
Tener suscrito o haber tenido suscrito convenio de colaboración con el proyecto LIFE+	0,00	N
Porcentaje de superficie determinada de la explotación bajo sistemas de producción integrada ganadera o producción ecológica	0,00	0.0%
Porcentaje de carga ganadera con especies rumiantes	0,00	41.98%
Porcentaje de carga ganadera con especies ovina	0,00	0.0%
Pendiente media de la explotación	3,00	16.22%



DETALLE CRITERIOS DE SELECCIÓN**10.1.3 Conservación y mejora de pastos en sistemas de dehesas.****PUNTOS:** 7,00**Plan de Gestión Integral de Dehesas oficialmente aprobado****PUNTOS:** 0,00 N**Porcentaje de superficie determinada en Red Natura 2000****PUNTOS:** 4,00 100.0%

<u>REF.</u>	<u>REFERENCIA SIGPAC</u>	<u>CULTIVO</u>	<u>DESCRIPCIÓN CULTIVO</u>	<u>S/R</u>	<u>SUP. PROPUESTA (ha)</u>	<u>SUP. CUMPLE (ha)</u>
160000010513669	14-016-007-00018-0001	62000	PASTOS PERMANENTES DE 5 O MAS AÑOS-SIN VARIEDAD	S	48,97	48,97

Tener suscrito o haber tenido suscrito convenio de colaboración con el proyecto LIFE+**PUNTOS:** 0,00 N**Porcentaje de superficie determinada de la explotación bajo sistemas de producción integrada ganadera o producción ecológica****PUNTOS:** 0,00 0.0%

<u>REF.</u>	<u>REFERENCIA SIGPAC</u>	<u>CULTIVO</u>	<u>DESCRIPCIÓN CULTIVO</u>	<u>S/R</u>	<u>SUP. PROPUESTA (ha)</u>	<u>SUP. CUMPLE (ha)</u>
160000010513669	14-016-007-00018-0001	62000	PASTOS PERMANENTES DE 5 O MAS AÑOS-SIN VARIEDAD	S	48,97	0,00

Porcentaje de carga ganadera con especies rumiantes**PUNTOS:** 0,00 41.98%

<u>EXPLOTACIÓN</u>	<u>ESPECIE</u>	<u>RUMIANTE</u>	<u>UGMs</u>
ES140160000175	CAPRINA	SI	51.82
ES140160000175	PORCINO	NO	79.83
ES140160000743	CAPRINA	SI	7.67
ES140160000743	PORCINO	NO	2.38

Porcentaje de carga ganadera con especies ovina**PUNTOS:** 0,00 0.0%

<u>EXPLOTACIÓN</u>	<u>ESPECIE</u>	<u>OVINA</u>	<u>UGMs</u>
ES140160000175	CAPRINA	NO	51.82
ES140160000175	PORCINO	NO	79.83
ES140160000743	CAPRINA	NO	7.67
ES140160000743	PORCINO	NO	2.38

Pendiente media de la explotación**PUNTOS:** 3,00 16.22%

<u>REF.</u>	<u>REFERENCIA SIGPAC</u>	<u>CULTIVO</u>	<u>DESCRIPCIÓN CULTIVO</u>	<u>S/R</u>	<u>PENDIENTE MEDIA (%)</u>	<u>SUP. PROPUESTA (ha)</u>
160000010513669	14-016-007-00018-0001	62000	PASTOS PERMANENTES DE 5 O MAS AÑOS-SIN VARIEDAD	S	16,22	48,97



<u>APELLIDOS Y NOMBRE / RAZÓN SOCIAL</u>	<u>NIF</u>	<u>EXPEDIENTE</u>	<u>PROPUESTA</u>
MUÑOZ AGREDANO ANA BELEN	09201392N	3043320	ADMITIDO
<u>SOLICITA ACTUACIÓN 1</u>	<u>SOLICITA ACTUACIÓN 2</u>	<u>SOLICITA ACTUACIÓN 3</u>	<u>PROPUESTA ACTUACIÓN 3</u>
NO	NO	SI	ADMITIDO

DETALLE DE ACTUACIÓN 3

IMPORTES POR ANUALIDAD

	<u>SUPERFICIE PROPUESTA</u>	<u>SUPERFICIE SUBVENCIONABLE</u>	<u>2016</u>	<u>2017</u>	<u>2018</u>	<u>2019</u>	<u>2020</u>
IMPORTE MÁXIMO	35,75	35,75	1.531,53 €	1.531,53 €	1.531,53 €	1.531,53 €	1.531,53 €
IMPORTE MEDIO DE TRANSFERENCIA (€/ha)			42,84 €	42,84 €	42,84 €	42,84 €	42,84 €

RECINTOS PROPUESTOS

<u>REF.</u>	<u>REFERENCIA SIGPAC</u>	<u>CULTIVO</u>	<u>DESCRIPCIÓN CULTIVO</u>	<u>S/R</u>	<u>PEND. MEDIA (%)</u>	<u>SUP. DEC. (ha)</u>	<u>SUP. BRUTA (ha)</u>	<u>CAP (%)</u>	<u>SUP. NETA (ha)</u>	<u>SUP. DEC. ADMIN. (ha)</u>	<u>SUP. CAMPO (ha)</u>	<u>SUP. CALC. (ha)</u>
160000026289232	14-009-016-00002-0001	62000	PASTOS PERMANENTES DE 5 O MAS AÑOS-SIN VARIEDAD	S	6,05	35,75	35,75	100,00	35,75	35,75		35,75

INCIDENCIAS

INCIDENCIA DESCRIPCIÓN

80866 La superficie que figura en la capa de formación adhesionada para el recinto, es inferior a la superficie por la que se solicita la ayuda para el recinto
 Ref:160000026289232 Recinto:14-009-016-00002-001 Cultivo:62000 PASTOS PERMANENTES DE 5 O MAS AÑOS-SIN VARIEDAD
 Secano Sup. Dec. Adm.:37,29 Sup. Censo Bruta:35,75

DETALLE DE SUPERFICIE DE FORMACIÓN ADEHESADA EN EL CENSO DE DEHESAS

<u>REF.</u>	<u>REFERENCIA SIGPAC</u>	<u>SUP. BRUTA (ha)</u>	<u>CAP (%)</u>	<u>SUP. NETA (ha)</u>
160000026289199	14-009-006-00238-0001	1,22	85,00	1,04
160000026289202	14-009-009-00167-0015	21,91	100,00	21,91
160000026289203	14-009-009-00167-0016	0,06	35,00	0,02
160000026289204	14-009-009-00165-0001	2,49	100,00	2,49
160000026289205	14-009-009-00166-0002	3,36	100,00	3,36
160000026289206	14-009-009-00166-0003	1,47	85,00	1,25
160000026289209	14-009-014-00047-0001	12,54	100,00	12,54
160000026289210	14-009-015-00211-0003	11,69	75,00	8,77
160000026289211	14-009-015-00215-0001	3,90	100,00	3,90
160000026289213	14-009-015-00211-0001	0,11	100,00	0,11
160000026289214	14-009-014-00107-0001	0,56	100,00	0,56
160000026289215	14-009-009-00167-0021	10,32	100,00	10,32
160000026289217	14-009-015-00212-0001	5,63	100,00	5,63
160000026289219	14-009-015-00209-0001	7,56	100,00	7,56
160000026289222	14-009-016-00003-0001	92,16	100,00	92,16
160000026289223	14-009-015-00203-0014	21,79	100,00	21,79
160000026289224	14-009-015-00203-0012	4,52	100,00	4,52
160000026289225	14-009-015-00211-0001	0,18	100,00	0,18
160000026289226	14-009-015-00216-0001	9,97	100,00	9,97
160000026289229	14-009-006-00239-0001	7,71	100,00	7,71
160000026289230	14-009-006-00238-0002	13,17	100,00	13,17
160000026289231	14-009-015-00292-0002	3,08	100,00	3,08
160000026289232	14-009-016-00002-0001	35,75	100,00	35,75
160000026289233	14-009-009-00167-0017	1,05	75,00	0,79
160000026289234	14-009-009-00169-0002	0,59	100,00	0,59
160000026289235	14-009-009-00167-0018	8,35	100,00	8,35
160000026289236	14-009-014-00062-0001	10,46	100,00	10,46
160000026289237	14-009-015-00291-0002	1,58	65,00	1,02
160000026289238	14-009-015-00203-0005	27,56	100,00	27,56
TOTAL		320,74		316,56



RESUMEN CRITERIOS DE SELECCIÓN

10.1.3 Conservación y mejora de pastos en sistemas de dehesas. PUNTOS: 6,00

	PUNTOS	
Plan de Gestión Integral de Dehesas oficialmente aprobado	0,00	N
Porcentaje de superficie determinada en Red Natura 2000	0,00	0.0%
Tener suscrito o haber tenido suscrito convenio de colaboración con el proyecto LIFE+	0,00	N
Porcentaje de superficie determinada de la explotación bajo sistemas de producción integrada ganadera o producción ecológica	4,00	100.0%
Porcentaje de carga ganadera con especies rumiantes	1,00	58.81%
Porcentaje de carga ganadera con especies ovina	0,00	0.0%
Pendiente media de la explotación	1,00	6.05%

DETALLE CRITERIOS DE SELECCIÓN

10.1.3 Conservación y mejora de pastos en sistemas de dehesas. PUNTOS: 6,00

Plan de Gestión Integral de Dehesas oficialmente aprobado	PUNTOS:	0,00	N			
Porcentaje de superficie determinada en Red Natura 2000	PUNTOS:	0,00	0.0%			
		SUP. PROPUESTA (ha)	SUP. CUMPLE (ha)			
REF.	REFERENCIA SIGPAC	CULTIVO	DESCRIPCIÓN CULTIVO	S/R		
1600000026289232	14-009-016-00002-0001	62000	PASTOS PERMANENTES DE 5 O MAS AÑOS-SIN VARIEDAD	S	35,75	0,00
Tener suscrito o haber tenido suscrito convenio de colaboración con el proyecto LIFE+	PUNTOS:	0,00	N			
Porcentaje de superficie determinada de la explotación bajo sistemas de producción integrada ganadera o producción ecológica	PUNTOS:	4,00	100.0%			
		SUP. PROPUESTA (ha)	SUP. CUMPLE (ha)			
REF.	REFERENCIA SIGPAC	CULTIVO	DESCRIPCIÓN CULTIVO	S/R		
1600000026289232	14-009-016-00002-0001	62000	PASTOS PERMANENTES DE 5 O MAS AÑOS-SIN VARIEDAD	S	35,75	35,75

Porcentaje de carga ganadera con especies rumiantes PUNTOS: 1,00 58.81%

EXPLORACIÓN	ESPECIE	RUMIANTE	UGMs
ES140090000121	BOVINA	SI	49.37
ES140090000121	PORCINO	NO	100.52
ES140090000328	BOVINA	SI	99.13
ES140730000286	PORCINO	NO	3.49

Porcentaje de carga ganadera con especies ovina PUNTOS: 0,00 0.0%

EXPLORACIÓN	ESPECIE	OVINA	UGMs
ES140090000121	BOVINA	NO	49.37
ES140090000121	PORCINO	NO	100.52
ES140090000328	BOVINA	NO	99.13
ES140730000286	PORCINO	NO	3.49

Pendiente media de la explotación PUNTOS: 1,00 6.05%

REF.	REFERENCIA SIGPAC	CULTIVO	DESCRIPCIÓN CULTIVO	S/R	PENDIENTE MEDIA (%)	SUP. PROPUESTA (ha)
1600000026289232	14-009-016-00002-0001	62000	PASTOS PERMANENTES DE 5 O MAS AÑOS-SIN VARIEDAD	S	6,05	35,75

<u>APELLIDOS Y NOMBRE / RAZÓN SOCIAL</u>	<u>NIF</u>	<u>EXPEDIENTE</u>	<u>PROPUESTA</u>
MUÑOZ CABRERA RAFAEL DOMINGO	75693446D	3043417	ADMITIDO
<u>SOLICITA ACTUACIÓN 1</u>	<u>SOLICITA ACTUACIÓN 2</u>	<u>PROPUESTA ACTUACIÓN 2</u>	<u>SOLICITA ACTUACIÓN 3</u>
NO	SI	ADMITIDO	NO

DETALLE DE ACTUACIÓN 2

IMPORTE POR ANUALIDAD

	<u>SUPERFICIE PROPUESTA</u>	<u>SUPERFICIE SUBVENCIONABLE</u>	<u>2016</u>	<u>2017</u>	<u>2018</u>	<u>2019</u>	<u>2020</u>
IMPORTE MÁXIMO	29,68	29,68	2.816,93 €	2.816,93 €	2.816,93 €	2.816,93 €	2.816,93 €
IMPORTE MEDIO DE TRANSFERENCIA (€/ha)			94,91 €	94,91 €	94,91 €	94,91 €	94,91 €

RECINTOS PROPUESTOS

<u>REF.</u>	<u>REFERENCIA SIGPAC</u>	<u>CULTIVO</u>	<u>DESCRIPCIÓN CULTIVO</u>	<u>S/R</u>	<u>PEND. MEDIA (%)</u>	<u>SUP. DEC. (ha)</u>	<u>SUP. BRUTA (ha)</u>	<u>CAP (%)</u>	<u>SUP. NETA (ha)</u>	<u>SUP. DEC. ADMIN. (ha)</u>	<u>SUP. CAMPO (ha)</u>	<u>SUP. CALC. (ha)</u>
1600000026348404	14-054-030-00021-0003	62000	PASTOS PERMANENTES DE 5 O MAS AÑOS-SIN VARIEDAD	S	9,36	4,34	5,78	75,00	4,33	4,33		4,33
1600000026348415	14-054-013-00021-0001	62000	PASTOS PERMANENTES DE 5 O MAS AÑOS-SIN VARIEDAD	S	2,89	4,52	4,52	100,00	4,52	4,52		4,52
1600000026348420	14-054-030-00021-0004	63000	PASTOS DE MENOS DE 5 AÑOS-SIN VARIEDAD	S	14,53	8,94	8,94	100,00	8,94	8,94		8,94
1600000026348427	14-054-036-00012-0002	63000	PASTOS DE MENOS DE 5 AÑOS-SIN VARIEDAD	S	16,03	9,55	9,55	100,00	9,55	9,55		9,55
1600000026348449	14-051-017-00030-0002	63000	PASTOS DE MENOS DE 5 AÑOS-SIN VARIEDAD	S	6,81	16,48	0,00	0,00	0,00	0,00		0,00
1600000026348452	14-054-030-00026-0001	62000	PASTOS PERMANENTES DE 5 O MAS AÑOS-SIN VARIEDAD	S	6,33	2,34	3,12	75,00	2,34	2,34		2,34

INCIDENCIAS

INCIDENCIA DESCRIPCIÓN

80866	La superficie que figura en la capa de formación adhesionada para el recinto, es inferior a la superficie por la que se solicita la ayuda para el recinto Ref:1600000026348404 Recinto:14-054-030-00021-0003 Cultivo:62000 PASTOS PERMANENTES DE 5 O MAS AÑOS-SIN VARIEDAD Secano Sup. Dec. Adm.:6 Sup. Censo Bruta:5,78 Ref:1600000026348415 Recinto:14-054-013-00021-0001 Cultivo:62000 PASTOS PERMANENTES DE 5 O MAS AÑOS-SIN VARIEDAD Secano Sup. Dec. Adm.:4,59 Sup. Censo Bruta:4,52 Ref:1600000026348420 Recinto:14-054-030-00021-0004 Cultivo:63000 PASTOS DE MENOS DE 5 AÑOS-SIN VARIEDAD Secano Sup. Dec. Adm.:9,01 Sup. Censo Bruta:8,94 Ref:1600000026348427 Recinto:14-054-036-00012-0002 Cultivo:63000 PASTOS DE MENOS DE 5 AÑOS-SIN VARIEDAD Secano Sup. Dec. Adm.:9,59 Sup. Censo Bruta:9,55 Ref:1600000026348449 Recinto:14-051-017-00030-0002 Cultivo:63000 PASTOS DE MENOS DE 5 AÑOS-SIN VARIEDAD Secano Sup. Dec. Adm.:21,31 Sup. Censo Bruta:0
-------	--



DETALLE DE SUPERFICIE DE FORMACIÓN ADEHESADA EN EL CENSO DE DEHESAS

REF.	REFERENCIA SIGPAC	SUP. BRUTA (ha)	CAP (%)	SUP. NETA (ha)
160000026348398	14-051-017-00024-0002	2,09	100,00	2,09
160000026348399	14-051-017-00025-0001	0,18	100,00	0,18
160000026348400	14-051-017-00025-0003	0,93	100,00	0,93
160000026348401	14-051-017-00025-0004	0,25	100,00	0,25
160000026348402	14-054-007-00011-0001	0,91	100,00	0,91
160000026348403	14-051-017-00040-0003	3,07	100,00	3,07
160000026348404	14-054-030-00021-0003	5,80	85,00	4,93
160000026348405	14-054-027-00007-0002	17,50	100,00	17,50
160000026348406	14-051-019-00051-0001	7,28	100,00	7,28
160000026348407	14-054-017-00026-0001	7,36	100,00	7,36
160000026348408	14-054-017-00026-0003	0,73	100,00	0,73
160000026348409	14-054-007-00012-0001	0,47	100,00	0,47
160000026348410	14-051-017-00032-0005	0,02	100,00	0,02
160000026348411	14-054-017-00044-0001	0,69	100,00	0,69
160000026348412	14-054-013-00019-0002	36,03	0,00	0,00
160000026348413	14-054-007-00004-0002	3,17	100,00	3,17
160000026348414	14-054-007-00008-0001	9,68	100,00	9,68
160000026348415	14-054-013-00021-0001	4,59	100,00	4,59
160000026348416	14-051-017-00031-0004	0,25	100,00	0,25
160000026348417	14-054-007-00004-0002	16,73	100,00	16,73
160000026348418	14-054-007-00005-0002	1,34	100,00	1,34
160000026348419	14-054-007-00005-0006	0,08	100,00	0,08
160000026348420	14-054-030-00021-0004	8,95	100,00	8,95
160000026348421	14-054-030-00021-0011	0,86	100,00	0,86
160000026348422	14-054-030-00021-0025	0,12	85,00	0,10
160000026348423	14-054-007-00005-0007	2,33	100,00	2,33
160000026348424	14-054-007-00008-0001	27,06	100,00	27,06
160000026348425	14-051-017-00031-0003	0,22	100,00	0,22
160000026348426	14-054-026-00008-0001	4,76	100,00	4,76
160000026348427	14-054-036-00012-0002	9,55	100,00	9,55
160000026348428	14-051-017-00026-0002	1,54	100,00	1,54
160000026348429	14-054-017-00045-0001	3,09	100,00	3,09
160000026348430	14-054-017-00030-0001	13,08	100,00	13,08
160000026348431	14-051-017-00029-0001	3,89	100,00	3,89
160000026348432	14-035-001-00010-0014	15,66	100,00	15,66
160000026348433	14-054-025-00001-0002	10,97	100,00	10,97
160000026348434	14-054-007-00007-0001	1,15	100,00	1,15
160000026348435	14-051-017-00033-0002	1,65	100,00	1,65
160000026348436	14-051-017-00025-0002	0,39	100,00	0,39
160000026348437	14-051-017-00032-0002	9,68	100,00	9,68
160000026348438	14-051-017-00032-0002	9,48	100,00	9,48
160000026348439	14-054-007-00006-0001	0,85	100,00	0,85
160000026348440	14-054-027-00026-0001	10,27	100,00	10,27
160000026348441	14-051-017-00029-0002	0,88	100,00	0,88
160000026348442	14-051-017-00037-0001	8,33	100,00	8,33
160000026348443	14-054-017-00030-0002	3,44	100,00	3,44
160000026348444	14-054-036-00012-0001	3,37	100,00	3,37
160000026348445	14-051-017-00036-0004	6,69	100,00	6,69
160000026348446	14-054-017-00026-0006	0,28	100,00	0,28
160000026348447	14-054-017-00026-0002	0,93	100,00	0,93
160000026348448	14-051-017-00026-0001	2,85	100,00	2,85
160000026348450	14-051-017-00031-0001	7,23	100,00	7,23
160000026348451	14-054-017-00026-0005	0,08	100,00	0,08
160000026348452	14-054-030-00026-0001	3,12	75,00	2,34
160000026348453	14-054-030-00021-0012	2,18	85,00	1,85
TOTAL		294,08		256,05

RESUMEN CRITERIOS DE SELECCIÓN**10.1.3 Conservación y mejora de pastos en sistemas de dehesas.****PUNTOS: 5,00**

	PUNTOS	
Plan de Gestión Integral de Dehesas oficialmente aprobado	0,00	N
Porcentaje de superficie determinada en Red Natura 2000	0,00	0.0%
Tener suscrito o haber tenido suscrito convenio de colaboración con el proyecto LIFE+	3,00	S
Porcentaje de superficie determinada de la explotación bajo sistemas de producción integrada ganadera o producción ecológica	0,00	0.0%
Porcentaje de carga ganadera con especies rumiantes	0,00	44.5%
Porcentaje de carga ganadera con especies ovina	0,00	0.0%
Pendiente media de la explotación	2,00	11.84%

DETALLE CRITERIOS DE SELECCIÓN

10.1.3 Conservación y mejora de pastos en sistemas de dehesas. PUNTOS: 5,00

Plan de Gestión Integral de Dehesas oficialmente aprobado	PUNTOS: 0,00	N
Porcentaje de superficie determinada en Red Natura 2000	PUNTOS: 0,00	0.0%

REF.	REFERENCIA SIGPAC	CULTIVO	DESCRIPCIÓN CULTIVO	S/R	SUP. PROPUESTA (ha)	SUP. CUMPLE (ha)
160000026348449	14-051-017-00030-0002	63000	PASTOS DE MENOS DE 5 AÑOS-SIN VARIEDAD	S	0,00	0,00
160000026348415	14-054-013-00021-0001	62000	PASTOS PERMANENTES DE 5 O MAS AÑOS-SIN VARIEDAD	S	4,52	0,00
160000026348404	14-054-030-00021-0003	62000	PASTOS PERMANENTES DE 5 O MAS AÑOS-SIN VARIEDAD	S	4,33	0,00
160000026348420	14-054-030-00021-0004	63000	PASTOS DE MENOS DE 5 AÑOS-SIN VARIEDAD	S	8,94	0,00
160000026348452	14-054-030-00026-0001	62000	PASTOS PERMANENTES DE 5 O MAS AÑOS-SIN VARIEDAD	S	2,34	0,00
160000026348427	14-054-036-00012-0002	63000	PASTOS DE MENOS DE 5 AÑOS-SIN VARIEDAD	S	9,55	0,00

Tener suscrito o haber tenido suscrito convenio de colaboración con el proyecto LIFE+	PUNTOS: 3,00	S
Porcentaje de superficie determinada de la explotación bajo sistemas de producción integrada ganadera o producción ecológica	PUNTOS: 0,00	0.0%

REF.	REFERENCIA SIGPAC	CULTIVO	DESCRIPCIÓN CULTIVO	S/R	SUP. PROPUESTA (ha)	SUP. CUMPLE (ha)
160000026348449	14-051-017-00030-0002	63000	PASTOS DE MENOS DE 5 AÑOS-SIN VARIEDAD	S	0,00	0,00
160000026348415	14-054-013-00021-0001	62000	PASTOS PERMANENTES DE 5 O MAS AÑOS-SIN VARIEDAD	S	4,52	0,00
160000026348404	14-054-030-00021-0003	62000	PASTOS PERMANENTES DE 5 O MAS AÑOS-SIN VARIEDAD	S	4,33	0,00
160000026348420	14-054-030-00021-0004	63000	PASTOS DE MENOS DE 5 AÑOS-SIN VARIEDAD	S	8,94	0,00
160000026348452	14-054-030-00026-0001	62000	PASTOS PERMANENTES DE 5 O MAS AÑOS-SIN VARIEDAD	S	2,34	0,00
160000026348427	14-054-036-00012-0002	63000	PASTOS DE MENOS DE 5 AÑOS-SIN VARIEDAD	S	9,55	0,00

Porcentaje de carga ganadera con especies rumiantes	PUNTOS: 0,00	44.5%
--	---------------------	-------

EXPLOTACIÓN	ESPECIE	RUMIANTE	UGMs
ES140060000008	CAPRINA	SI	0
ES140060000008	PORCINO	NO	96.13
ES140510000226	CAPRINA	SI	22.04
ES140510000226	PORCINO	NO	9.28
ES140510000367	CAPRINA	SI	10.77
ES140540000006	PORCINO	NO	0
ES140540000043	BOVINA	SI	20.85
ES140540000043	CAPRINA	SI	72.38
ES140540000043	PORCINO	NO	57.73
ES140540000126	PORCINO	NO	0
ES140540000529	CAPRINA	SI	0
ES140540000742	PORCINO	NO	2.22
ES140540000743	BOVINA	SI	31.97

<u>EXPLOTACIÓN</u>	<u>ESPECIE</u>	<u>RUMIANTE</u>	<u>UGMs</u>
ES140540000859	CAPRINA	SI	0
ES140540000859	PORCINO	NO	31.75

Porcentaje de carga ganadera con especies ovina

PUNTOS: 0,00 0.0%

<u>EXPLOTACIÓN</u>	<u>ESPECIE</u>	<u>OVINA</u>	<u>UGMs</u>
ES140060000008	CAPRINA	NO	0
ES140060000008	PORCINO	NO	96.13
ES140510000226	CAPRINA	NO	22.04
ES140510000226	PORCINO	NO	9.28
ES140510000367	CAPRINA	NO	10.77
ES140540000006	PORCINO	NO	0
ES140540000043	BOVINA	NO	20.85
ES140540000043	CAPRINA	NO	72.38
ES140540000043	PORCINO	NO	57.73
ES140540000126	PORCINO	NO	0
ES140540000529	CAPRINA	NO	0
ES140540000742	PORCINO	NO	2.22
ES140540000743	BOVINA	NO	31.97
ES140540000859	CAPRINA	NO	0
ES140540000859	PORCINO	NO	31.75

Pendiente media de la explotación

PUNTOS: 2,00 11.84%

<u>REF.</u>	<u>REFERENCIA SIGPAC</u>	<u>CULTIVO</u>	<u>DESCRIPCIÓN CULTIVO</u>	<u>S/R</u>	<u>PENDIENTE MEDIA (%)</u>	<u>SUP. PROPUESTA (ha)</u>
1600000026348449	14-051-017-00030-0002	63000	PASTOS DE MENOS DE 5 AÑOS-SIN VARIEDAD	S	6,81	0,00
1600000026348415	14-054-013-00021-0001	62000	PASTOS PERMANENTES DE 5 O MAS AÑOS-SIN VARIEDAD	S	2,89	4,52
1600000026348404	14-054-030-00021-0003	62000	PASTOS PERMANENTES DE 5 O MAS AÑOS-SIN VARIEDAD	S	9,36	4,33
1600000026348420	14-054-030-00021-0004	63000	PASTOS DE MENOS DE 5 AÑOS-SIN VARIEDAD	S	14,53	8,94
1600000026348452	14-054-030-00026-0001	62000	PASTOS PERMANENTES DE 5 O MAS AÑOS-SIN VARIEDAD	S	6,33	2,34
1600000026348427	14-054-036-00012-0002	63000	PASTOS DE MENOS DE 5 AÑOS-SIN VARIEDAD	S	16,03	9,55



<u>APELLIDOS Y NOMBRE / RAZÓN SOCIAL</u>	<u>NIF</u>	<u>EXPEDIENTE</u>	<u>PROPUESTA</u>
MUÑOZ CASADO FRANCISCO	75695446P	3041112	ADMITIDO
<u>SOLICITA ACTUACIÓN 1</u>	<u>SOLICITA ACTUACIÓN 2</u>	<u>SOLICITA ACTUACIÓN 3</u>	<u>PROPUESTA ACTUACIÓN 3</u>
NO	NO	SI	ADMITIDO

DETALLE DE ACTUACIÓN 3

IMPORTES POR ANUALIDAD

	<u>SUPERFICIE PROPUESTA</u>	<u>SUPERFICIE SUBVENCIONABLE</u>	<u>2016</u>	<u>2017</u>	<u>2018</u>	<u>2019</u>	<u>2020</u>
IMPORTE MÁXIMO	37,59	37,59	1.610,36 €	1.610,36 €	1.610,36 €	1.610,36 €	1.610,36 €
IMPORTE MEDIO DE TRANSFERENCIA (€/ha)			42,84 €	42,84 €	42,84 €	42,84 €	42,84 €

RECINTOS PROPUESTOS

<u>REF.</u>	<u>REFERENCIA SIGPAC</u>	<u>CULTIVO</u>	<u>DESCRIPCIÓN CULTIVO</u>	<u>S/R</u>	<u>PEND. MEDIA (%)</u>	<u>SUP. DEC. (ha)</u>	<u>SUP. BRUTA (ha)</u>	<u>CAP (%)</u>	<u>SUP. NETA (ha)</u>	<u>SUP. DEC. ADMIN. (ha)</u>	<u>SUP. CAMPO (ha)</u>	<u>SUP. CALC. (ha)</u>
1600000025968776	14-062-027-00015-0001	62000	PASTOS PERMANENTES DE 5 O MAS AÑOS-SIN VARIEDAD	S	14,88	37,01	37,01	100,00	37,01	37,01		37,01
1600000025968782	14-062-029-00004-0001	62000	PASTOS PERMANENTES DE 5 O MAS AÑOS-SIN VARIEDAD	S	14,76	0,58	0,58	100,00	0,58	0,58		0,58

DETALLE DE SUPERFICIE DE FORMACIÓN ADEHESADA EN EL CENSO DE DEHESAS

<u>REF.</u>	<u>REFERENCIA SIGPAC</u>	<u>SUP. BRUTA (ha)</u>	<u>CAP (%)</u>	<u>SUP. NETA (ha)</u>
1600000025968776	14-062-027-00015-0001	37,01	100,00	37,01
1600000025968777	14-062-027-00015-0001	22,53	100,00	22,53
1600000025968778	14-062-027-00015-0006	0,05	100,00	0,05
1600000025968779	14-062-029-00020-0006	38,90	100,00	38,90
1600000025968780	14-062-029-00004-0001	0,65	100,00	0,65
1600000025968781	14-062-029-00020-0007	10,24	100,00	10,24
1600000025968782	14-062-029-00004-0001	0,58	100,00	0,58
TOTAL		109,96		109,96

RESUMEN CRITERIOS DE SELECCIÓN

10.1.3 Conservación y mejora de pastos en sistemas de dehesas.

PUNTOS: 6,98

	<u>PUNTOS</u>	
Plan de Gestión Integral de Dehesas oficialmente aprobado	0,00	N
Porcentaje de superficie determinada en Red Natura 2000	0,00	0.0%
Tener suscrito o haber tenido suscrito convenio de colaboración con el proyecto LIFE+	0,00	N
Porcentaje de superficie determinada de la explotación bajo sistemas de producción integrada ganadera o producción ecológica	3,98	98.46%
Porcentaje de carga ganadera con especies rumiantes	1,00	56.42%
Porcentaje de carga ganadera con especies ovina	0,00	0.0%
Pendiente media de la explotación	2,00	14.88%



DETALLE CRITERIOS DE SELECCIÓN

10.1.3 Conservación y mejora de pastos en sistemas de dehesas.

PUNTOS: 6,98

Plan de Gestión Integral de Dehesas oficialmente aprobado

PUNTOS: 0,00 N

Porcentaje de superficie determinada en Red Natura 2000

PUNTOS: 0,00 0.0%

REF.	REFERENCIA SIGPAC	CULTIVO	DESCRIPCIÓN CULTIVO	S/R	SUP. PROPUESTA (ha)	SUP. CUMPLE (ha)
1600000025968776	14-062-027-00015-0001	62000	PASTOS PERMANENTES DE 5 O MAS AÑOS-SIN VARIEDAD	S	37,01	0,00
1600000025968782	14-062-029-00004-0001	62000	PASTOS PERMANENTES DE 5 O MAS AÑOS-SIN VARIEDAD	S	0,58	0,00

Tener suscrito o haber tenido suscrito convenio de colaboración con el proyecto LIFE+

PUNTOS: 0,00 N

Porcentaje de superficie determinada de la explotación bajo sistemas de producción integrada ganadera o producción ecológica

PUNTOS: 3,98 98.46%

REF.	REFERENCIA SIGPAC	CULTIVO	DESCRIPCIÓN CULTIVO	S/R	SUP. PROPUESTA (ha)	SUP. CUMPLE (ha)
1600000025968776	14-062-027-00015-0001	62000	PASTOS PERMANENTES DE 5 O MAS AÑOS-SIN VARIEDAD	S	37,01	37,01
1600000025968782	14-062-029-00004-0001	62000	PASTOS PERMANENTES DE 5 O MAS AÑOS-SIN VARIEDAD	S	0,58	0,00

Porcentaje de carga ganadera con especies rumiantes

PUNTOS: 1,00 56.42%

EXPLORACIÓN	ESPECIE	RUMIANTE	UGMs
ES140620000020	CAPRINA	SI	43.73
ES140620000020	PORCINO	NO	33.77

Porcentaje de carga ganadera con especies ovina

PUNTOS: 0,00 0.0%

EXPLORACIÓN	ESPECIE	OVINA	UGMs
ES140620000020	CAPRINA	NO	43.73
ES140620000020	PORCINO	NO	33.77

Pendiente media de la explotación

PUNTOS: 2,00 14.88%

REF.	REFERENCIA SIGPAC	CULTIVO	DESCRIPCIÓN CULTIVO	S/R	PENDIENTE MEDIA (%)	SUP. PROPUESTA (ha)
1600000025968776	14-062-027-00015-0001	62000	PASTOS PERMANENTES DE 5 O MAS AÑOS-SIN VARIEDAD	S	14,88	37,01
1600000025968782	14-062-029-00004-0001	62000	PASTOS PERMANENTES DE 5 O MAS AÑOS-SIN VARIEDAD	S	14,76	0,58



<u>APELLIDOS Y NOMBRE / RAZÓN SOCIAL</u>	<u>NIF</u>	<u>EXPEDIENTE</u>	<u>PROPUESTA</u>
MUÑOZ CASADO PEDRO	75692714J	3041490	ADMITIDO
<u>SOLICITA ACTUACIÓN 1</u>	<u>SOLICITA ACTUACIÓN 2</u>	<u>PROPUESTA ACTUACIÓN 2</u>	<u>SOLICITA ACTUACIÓN 3</u>
NO	SI	ADMITIDO	NO

DETALLE DE ACTUACIÓN 2

IMPORTES POR ANUALIDAD

	<u>SUPERFICIE PROPUESTA</u>	<u>SUPERFICIE SUBVENCIONABLE</u>	<u>2016</u>	<u>2017</u>	<u>2018</u>	<u>2019</u>	<u>2020</u>
IMPORTE MÁXIMO	21,94	21,94	2.082,33 €	2.082,33 €	2.082,33 €	2.082,33 €	2.082,33 €
IMPORTE MEDIO DE TRANSFERENCIA (€/ha)			94,91 €	94,91 €	94,91 €	94,91 €	94,91 €

RECINTOS PROPUESTOS

<u>REF.</u>	<u>REFERENCIA SIGPAC</u>	<u>CULTIVO</u>	<u>DESCRIPCIÓN CULTIVO</u>	<u>S/R</u>	<u>PEND. MEDIA (%)</u>	<u>SUP. DEC. (ha)</u>	<u>SUP. BRUTA (ha)</u>	<u>CAP (%)</u>	<u>SUP. NETA (ha)</u>	<u>SUP. DEC. ADMIN. (ha)</u>	<u>SUP. CAMPO (ha)</u>	<u>SUP. CALC. (ha)</u>
160000026235008	14-069-037-00027-0001	62000	PASTOS PERMANENTES DE 5 O MAS AÑOS-SIN VARIEDAD	S	24,43	3,15	3,54	85,00	3,01	3,01		3,01
160000026235010	14-069-037-00034-0004	62000	PASTOS PERMANENTES DE 5 O MAS AÑOS-SIN VARIEDAD	S	35,26	0,59	0,90	35,00	0,32	0,32		0,32
160000026235026	14-069-037-00034-0001	62000	PASTOS PERMANENTES DE 5 O MAS AÑOS-SIN VARIEDAD	S	23,66	13,54	10,89	100,00	10,89	10,89		10,89
160000026235030	14-069-037-00028-0004	62000	PASTOS PERMANENTES DE 5 O MAS AÑOS-SIN VARIEDAD	S	27,35	5,91	5,91	100,00	5,91	5,91		5,91
160000026235033	14-069-037-00027-0003	62000	PASTOS PERMANENTES DE 5 O MAS AÑOS-SIN VARIEDAD	S	24,62	1,90	2,16	65,00	1,40	1,40		1,40
160000026235037	14-069-037-00027-0006	62000	PASTOS PERMANENTES DE 5 O MAS AÑOS-SIN VARIEDAD	S	38,03	0,00	0,00	0,00	0,00	0,00		0,00
160000026235044	14-069-037-00027-0002	62000	PASTOS PERMANENTES DE 5 O MAS AÑOS-SIN VARIEDAD	S	30,64	0,41	0,48	85,00	0,41	0,41		0,41

INCIDENCIAS

INCIDENCIA DESCRIPCIÓN

80866	La superficie que figura en la capa de formación adhesionada para el recinto, es inferior a la superficie por la que se solicita la ayuda para el recinto Ref:160000026235008 Recinto:14-069-037-00027-001 Cultivo:62000 PASTOS PERMANENTES DE 5 O MAS AÑOS-SIN VARIEDAD Secano Sup. Dec. Adm.:3,71 Sup. Censo Bruta:3,54 Ref:160000026235010 Recinto:14-069-037-00034-004 Cultivo:62000 PASTOS PERMANENTES DE 5 O MAS AÑOS-SIN VARIEDAD Secano Sup. Dec. Adm.:1,68 Sup. Censo Bruta:0,9 Ref:160000026235026 Recinto:14-069-037-00034-001 Cultivo:62000 PASTOS PERMANENTES DE 5 O MAS AÑOS-SIN VARIEDAD Secano Sup. Dec. Adm.:13,54 Sup. Censo Bruta:10,89 Ref:160000026235033 Recinto:14-069-037-00027-003 Cultivo:62000 PASTOS PERMANENTES DE 5 O MAS AÑOS-SIN VARIEDAD Secano Sup. Dec. Adm.:2,92 Sup. Censo Bruta:2,16 Ref:160000026235037 Recinto:14-069-037-00027-006 Cultivo:62000 PASTOS PERMANENTES DE 5 O MAS AÑOS-SIN VARIEDAD Secano Sup. Dec. Adm.:0,83 Sup. Censo Bruta:0
-------	---



DETALLE DE SUPERFICIE DE FORMACIÓN ADEHESADA EN EL CENSO DE DEHESAS

REF.	REFERENCIA SIGPAC	SUP. BRUTA (ha)	CAP (%)	SUP. NETA (ha)
160000026235008	14-069-037-00027-0001	3,54	85,00	3,01
160000026235009	14-069-037-00034-0012	1,15	100,00	1,15
160000026235010	14-069-037-00034-0004	0,90	35,00	0,32
160000026235011	14-069-037-00034-0013	0,02	100,00	0,02
160000026235013	14-069-037-00034-0003	1,87	100,00	1,87
160000026235014	14-069-037-00034-0026	0,05	100,00	0,05
160000026235015	14-069-037-00034-0042	0,02	0,00	0,00
160000026235016	14-069-037-00034-0011	0,02	100,00	0,02
160000026235017	14-069-037-00034-0025	0,21	100,00	0,21
160000026235019	14-069-037-00034-0021	0,04	100,00	0,04
160000026235021	14-069-037-00034-0002	0,34	100,00	0,34
160000026235022	14-069-037-00028-0002	0,12	100,00	0,12
160000026235024	14-069-037-00028-0005	0,05	100,00	0,05
160000026235025	14-069-037-00028-0003	0,06	100,00	0,06
160000026235026	14-069-037-00034-0001	10,89	100,00	10,89
160000026235027	14-069-037-00034-0014	0,01	100,00	0,01
160000026235028	14-069-037-00034-0024	0,03	100,00	0,03
160000026235030	14-069-037-00028-0004	5,91	100,00	5,91
160000026235032	14-069-037-00027-0004	1,41	100,00	1,41
160000026235033	14-069-037-00027-0003	2,16	65,00	1,40
160000026235034	14-069-037-00034-0040	0,02	100,00	0,02
160000026235036	14-069-037-00034-0018	0,38	100,00	0,38
160000026235038	14-069-037-00034-0016	0,30	100,00	0,30
160000026235039	14-069-037-00035-0001	0,72	45,00	0,32
160000026235042	14-069-037-00028-0001	0,44	100,00	0,44
160000026235043	14-069-037-00034-0020	0,16	100,00	0,16
160000026235044	14-069-037-00027-0002	0,48	85,00	0,41
160000026235045	14-069-037-00034-0039	0,17	0,00	0,00
160000026235046	14-069-037-00027-0005	0,17	100,00	0,17
160000026235047	14-069-037-00034-0001	27,45	100,00	27,45
160000026235049	14-069-037-00034-0027	0,01	100,00	0,01
160000026235050	14-069-037-00034-0041	0,07	100,00	0,07
160000026235051	14-069-037-00028-0006	0,02	100,00	0,02
TOTAL		59,19		56,66

RESUMEN CRITERIOS DE SELECCIÓN

10.1.3 Conservación y mejora de pastos en sistemas de dehesas.

PUNTOS: 4,00

	PUNTOS	
Plan de Gestión Integral de Dehesas oficialmente aprobado	0,00	N
Porcentaje de superficie determinada en Red Natura 2000	0,00	0.0%
Tener suscrito o haber tenido suscrito convenio de colaboración con el proyecto LIFE+	0,00	N
Porcentaje de superficie determinada de la explotación bajo sistemas de producción integrada ganadera o producción ecológica	0,00	0.0%
Porcentaje de carga ganadera con especies rumiantes	1,00	59.55%
Porcentaje de carga ganadera con especies ovina	0,00	0.0%
Pendiente media de la explotación	3,00	25.12%

DETALLE CRITERIOS DE SELECCIÓN

10.1.3 Conservación y mejora de pastos en sistemas de dehesas.

PUNTOS: 4,00

Plan de Gestión Integral de Dehesas oficialmente aprobado	PUNTOS: 0,00	N
Porcentaje de superficie determinada en Red Natura 2000	PUNTOS: 0,00	0.0%

REF.	REFERENCIA SIGPAC	CULTIVO	DESCRIPCIÓN CULTIVO	S/R	SUP. PROPUESTA (ha)	SUP. CUMPLE (ha)
160000026235008	14-069-037-00027-0001	62000	PASTOS PERMANENTES DE 5 O MAS AÑOS-SIN VARIEDAD	S	3,01	0,00
160000026235044	14-069-037-00027-0002	62000	PASTOS PERMANENTES DE 5 O MAS AÑOS-SIN VARIEDAD	S	0,41	0,00
160000026235033	14-069-037-00027-0003	62000	PASTOS PERMANENTES DE 5 O MAS AÑOS-SIN VARIEDAD	S	1,40	0,00
160000026235037	14-069-037-00027-0006	62000	PASTOS PERMANENTES DE 5 O MAS AÑOS-SIN VARIEDAD	S	0,00	0,00
160000026235030	14-069-037-00028-0004	62000	PASTOS PERMANENTES DE 5 O MAS AÑOS-SIN VARIEDAD	S	5,91	0,00
160000026235026	14-069-037-00034-0001	62000	PASTOS PERMANENTES DE 5 O MAS AÑOS-SIN VARIEDAD	S	10,89	0,00
160000026235010	14-069-037-00034-0004	62000	PASTOS PERMANENTES DE 5 O MAS AÑOS-SIN VARIEDAD	S	0,32	0,00

Tener suscrito o haber tenido suscrito convenio de colaboración con el proyecto LIFE+ PUNTOS: 0,00 N

Porcentaje de superficie determinada de la explotación bajo sistemas de producción integrada ganadera o producción ecológica PUNTOS: 0,00 0.0%

REF.	REFERENCIA SIGPAC	CULTIVO	DESCRIPCIÓN CULTIVO	S/R	SUP. PROPUESTA (ha)	SUP. CUMPLE (ha)
160000026235008	14-069-037-00027-0001	62000	PASTOS PERMANENTES DE 5 O MAS AÑOS-SIN VARIEDAD	S	3,01	0,00
160000026235044	14-069-037-00027-0002	62000	PASTOS PERMANENTES DE 5 O MAS AÑOS-SIN VARIEDAD	S	0,41	0,00
160000026235033	14-069-037-00027-0003	62000	PASTOS PERMANENTES DE 5 O MAS AÑOS-SIN VARIEDAD	S	1,40	0,00
160000026235037	14-069-037-00027-0006	62000	PASTOS PERMANENTES DE 5 O MAS AÑOS-SIN VARIEDAD	S	0,00	0,00
160000026235030	14-069-037-00028-0004	62000	PASTOS PERMANENTES DE 5 O MAS AÑOS-SIN VARIEDAD	S	5,91	0,00
160000026235026	14-069-037-00034-0001	62000	PASTOS PERMANENTES DE 5 O MAS AÑOS-SIN VARIEDAD	S	10,89	0,00
160000026235010	14-069-037-00034-0004	62000	PASTOS PERMANENTES DE 5 O MAS AÑOS-SIN VARIEDAD	S	0,32	0,00

Porcentaje de carga ganadera con especies rumiantes PUNTOS: 1,00 59.55%

EXPLOTACIÓN	ESPECIE	RUMIANTE	UGMs
ES140690000613	CAPRINA	SI	45.39
ES140690000613	PORCINO	NO	30.83

Porcentaje de carga ganadera con especies ovina PUNTOS: 0,00 0.0%

EXPLOTACIÓN	ESPECIE	OVINA	UGMs
ES140690000613	CAPRINA	NO	45.39
ES140690000613	PORCINO	NO	30.83

Pendiente media de la explotación PUNTOS: 3,00 25.12%

REF.	REFERENCIA SIGPAC	CULTIVO	DESCRIPCIÓN CULTIVO	S/R	PENDIENTE MEDIA (%)	SUP. PROPUESTA (ha)
160000026235008	14-069-037-00027-0001	62000	PASTOS PERMANENTES DE 5 O MAS AÑOS-SIN VARIEDAD	S	24,43	3,01
160000026235044	14-069-037-00027-0002	62000	PASTOS PERMANENTES DE 5 O MAS AÑOS-SIN VARIEDAD	S	30,64	0,41
160000026235033	14-069-037-00027-0003	62000	PASTOS PERMANENTES DE 5 O MAS AÑOS-SIN VARIEDAD	S	24,62	1,40
160000026235037	14-069-037-00027-0006	62000	PASTOS PERMANENTES DE 5 O MAS AÑOS-SIN VARIEDAD	S	38,03	0,00
160000026235030	14-069-037-00028-0004	62000	PASTOS PERMANENTES DE 5 O MAS AÑOS-SIN VARIEDAD	S	27,35	5,91
160000026235026	14-069-037-00034-0001	62000	PASTOS PERMANENTES DE 5 O MAS AÑOS-SIN VARIEDAD	S	23,66	10,89
160000026235010	14-069-037-00034-0004	62000	PASTOS PERMANENTES DE 5 O MAS AÑOS-SIN VARIEDAD	S	35,26	0,32

<u>REF.</u>	<u>REFERENCIA SIGPAC</u>	<u>CULTIVO</u>	<u>DESCRIPCIÓN CULTIVO</u>	<u>PENDIENTE</u>	<u>SUP.</u>
			<u>VARIEDAD</u>	<u>S/R</u>	<u>PROPUESTA</u>
				<u>MEDIA (%)</u>	<u>(ha)</u>



<u>APELLIDOS Y NOMBRE / RAZÓN SOCIAL</u>	<u>NIF</u>	<u>EXPEDIENTE</u>	<u>PROPUESTA</u>
MUÑOZ GUTIERREZ VICTORIANO ESTEBAN	30402421D	3001601	INADMITIDO
<u>SOLICITA ACTUACIÓN 1</u>	<u>SOLICITA ACTUACIÓN 2</u>	<u>SOLICITA ACTUACIÓN 3</u>	<u>PROPUESTA ACTUACIÓN 3</u>
NO	NO	SI	INADMITIDO

DETALLE DE ACTUACIÓN 3

IMPORTE POR ANUALIDAD

	<u>SUPERFICIE PROPUESTA</u>	<u>SUPERFICIE SUBVENCIONABLE</u>	<u>2016</u>	<u>2017</u>	<u>2018</u>	<u>2019</u>	<u>2020</u>
IMPORTE MÁXIMO	0,00	0,00	0,00 €	0,00 €	0,00 €	0,00 €	0,00 €
IMPORTE MEDIO DE TRANSFERENCIA (€/ha)			0,00 €	0,00 €	0,00 €	0,00 €	0,00 €

INCIDENCIAS

INCIDENCIA DESCRIPCIÓN

224	La superficie de cruce total de productos de la agrupación Pastos permanentes sobre un mismo recinto en una misma solicitud, no puede superar la superficie total admisible de pastos. Ref:1600000025974504 Recinto:14-069-008-00038-001 Cultivo:62000 PASTOS PERMANENTES DE 5 O MAS AÑOS-SIN VARIEDAD Secano Superficie admisible de pastos del recinto según SIGPAC.:0 Suma de superficies de cruce netas declaradas para este recinto por el solicitante.:1306 Exceso de superficie (Hectáreas):13,06
80854	La explotación por la que solicita ayudas no se encuentra inscrita en el Censo de Dehesas de Andalucía
80856	No cumple con la superficie mínima de cultivo elegible para solicitar la operación. Sup. Resuelta:0
80866	La superficie que figura en la capa de formación adhesionada para el recinto, es inferior a la superficie por la que se solicita la ayuda para el recinto Ref:1600000025974504 Recinto:14-069-008-00038-001 Cultivo:62000 PASTOS PERMANENTES DE 5 O MAS AÑOS-SIN VARIEDAD Secano Sup. Dec. Adm.:13,06 Sup. Censo Bruta:0
80867	Superficie resuelta para el grupo de pago menor que la mínima requerida Ref:1600000025974504 Recinto:14-069-008-00038-001 Cultivo:62000 PASTOS PERMANENTES DE 5 O MAS AÑOS-SIN VARIEDAD Secano Sup. Declarada:0 Sup. Resuelta:0

DETALLE DE SUPERFICIE DE FORMACIÓN ADEHESADA EN EL CENSO DE DEHESAS

RESUMEN CRITERIOS DE SELECCIÓN

10.1.3 Conservación y mejora de pastos en sistemas de dehesas. PUNTOS: 0,00

	<u>PUNTOS</u>	
Plan de Gestión Integral de Dehesas oficialmente aprobado	0,00	N
Porcentaje de superficie determinada en Red Natura 2000	0,00	0.0%
Tener suscrito o haber tenido suscrito convenio de colaboración con el proyecto LIFE+	0,00	N
Porcentaje de superficie determinada de la explotación bajo sistemas de producción integrada ganadera o producción ecológica	0,00	0.0%
Porcentaje de carga ganadera con especies rumiantes	0,00	0.0%
Porcentaje de carga ganadera con especies ovina	0,00	0.0%
Pendiente media de la explotación	0,00	0.0%

DETALLE CRITERIOS DE SELECCIÓN

10.1.3 Conservación y mejora de pastos en sistemas de dehesas. PUNTOS: 0,00

Plan de Gestión Integral de Dehesas oficialmente aprobado	PUNTOS: 0,00	N
Porcentaje de superficie determinada en Red Natura 2000	PUNTOS: 0,00	0.0%
Tener suscrito o haber tenido suscrito convenio de colaboración con el proyecto LIFE+	PUNTOS: 0,00	N
Porcentaje de superficie determinada de la explotación bajo sistemas de producción integrada ganadera o producción ecológica	PUNTOS: 0,00	0.0%
Porcentaje de carga ganadera con especies rumiantes	PUNTOS: 0,00	0.0%
Porcentaje de carga ganadera con especies ovina	PUNTOS: 0,00	0.0%
Pendiente media de la explotación	PUNTOS: 0,00	0.0%

<u>APELLIDOS Y NOMBRE / RAZÓN SOCIAL</u>	<u>NIF</u>	<u>EXPEDIENTE</u>	<u>PROPUESTA</u>
MUÑOZ MUÑOZ ALEJANDRO	70629698X	3035343	ADMITIDO
<u>SOLICITA ACTUACIÓN 1</u>	<u>SOLICITA ACTUACIÓN 2</u>	<u>PROPUESTA ACTUACIÓN 2</u>	<u>SOLICITA ACTUACIÓN 3</u>
NO	SI	ADMITIDO	NO

DETALLE DE ACTUACIÓN 2

IMPORTE POR ANUALIDAD

	<u>SUPERFICIE PROPUESTA</u>	<u>SUPERFICIE SUBVENCIONABLE</u>	<u>2016</u>	<u>2017</u>	<u>2018</u>	<u>2019</u>	<u>2020</u>
IMPORTE MÁXIMO	39,00	39,00	3.701,49 €	3.701,49 €	3.701,49 €	3.701,49 €	3.701,49 €
IMPORTE MEDIO DE TRANSFERENCIA (€/ha)			94,91 €	94,91 €	94,91 €	94,91 €	94,91 €

RECINTOS PROPUESTOS

<u>REF.</u>	<u>REFERENCIA SIGPAC</u>	<u>CULTIVO</u>	<u>DESCRIPCIÓN CULTIVO</u>	<u>S/R</u>	<u>PEND. MEDIA (%)</u>	<u>SUP. DEC. (ha)</u>	<u>SUP. BRUTA (ha)</u>	<u>CAP (%)</u>	<u>SUP. NETA (ha)</u>	<u>SUP. DEC. ADMIN. (ha)</u>	<u>SUP. CAMPO (ha)</u>	<u>SUP. CALC. (ha)</u>
1600000026316431	14-016-061-00004-0001	62000	PASTOS PERMANENTES DE 5 O MAS AÑOS-SIN VARIEDAD	S	23,77	34,93	46,57	75,00	34,93	34,93		34,93
1600000026316432	14-016-061-00004-0005	62000	PASTOS PERMANENTES DE 5 O MAS AÑOS-SIN VARIEDAD	S	20,97	0,21	0,32	65,00	0,21	0,21		0,21
1600000026316433	14-016-061-00004-0004	62000	PASTOS PERMANENTES DE 5 O MAS AÑOS-SIN VARIEDAD	S	17,56	3,86	4,54	85,00	3,86	3,86		3,86

INCIDENCIAS

INCIDENCIA DESCRIPCIÓN

80866 La superficie que figura en la capa de formación adhesionada para el recinto, es inferior a la superficie por la que se solicita la ayuda para el recinto
 Ref:1600000026316431 Recinto:14-016-061-00004-001 Cultivo:62000 PASTOS PERMANENTES DE 5 O MAS AÑOS-SIN VARIEDAD
 Secano Sup. Dec. Adm.:55,21 Sup. Censo Bruta:46,57

DETALLE DE SUPERFICIE DE FORMACIÓN ADEHESADA EN EL CENSO DE DEHESAS

<u>REF.</u>	<u>REFERENCIA SIGPAC</u>	<u>SUP. BRUTA (ha)</u>	<u>CAP (%)</u>	<u>SUP. NETA (ha)</u>
1600000026316430	14-016-061-00003-0004	41,82	100,00	41,82
1600000026316431	14-016-061-00004-0001	46,57	100,00	46,57
1600000026316432	14-016-061-00004-0005	0,32	100,00	0,32
1600000026316433	14-016-061-00004-0004	4,54	100,00	4,54
TOTAL		93,25		93,25

RESUMEN CRITERIOS DE SELECCIÓN

10.1.3 Conservación y mejora de pastos en sistemas de dehesas.

PUNTOS: 12,00

	<u>PUNTOS</u>	
Plan de Gestión Integral de Dehesas oficialmente aprobado	0,00	N
Porcentaje de superficie determinada en Red Natura 2000	4,00	100.0%
Tener suscrito o haber tenido suscrito convenio de colaboración con el proyecto LIFE+	0,00	N
Porcentaje de superficie determinada de la explotación bajo sistemas de producción integrada ganadera o producción ecológica	4,00	100.0%
Porcentaje de carga ganadera con especies rumiantes	1,00	73.73%
Porcentaje de carga ganadera con especies ovina	0,00	13.58%
Pendiente media de la explotación	3,00	23.14%



DETALLE CRITERIOS DE SELECCIÓN

10.1.3 Conservación y mejora de pastos en sistemas de dehesas. PUNTOS: 12,00

Plan de Gestión Integral de Dehesas oficialmente aprobado PUNTOS: 0,00 N

Porcentaje de superficie determinada en Red Natura 2000 PUNTOS: 4,00 100.0%

REF.	REFERENCIA SIGPAC	CULTIVO	DESCRIPCIÓN CULTIVO	S/R	SUP. PROPUESTA (ha)	SUP. CUMPLE (ha)
160000026316431	14-016-061-00004-0001	62000	PASTOS PERMANENTES DE 5 O MAS AÑOS-SIN VARIEDAD	S	34,93	34,93
160000026316433	14-016-061-00004-0004	62000	PASTOS PERMANENTES DE 5 O MAS AÑOS-SIN VARIEDAD	S	3,86	3,86
160000026316432	14-016-061-00004-0005	62000	PASTOS PERMANENTES DE 5 O MAS AÑOS-SIN VARIEDAD	S	0,21	0,21

Tener suscrito o haber tenido suscrito convenio de colaboración con el proyecto LIFE+ PUNTOS: 0,00 N

Porcentaje de superficie determinada de la explotación bajo sistemas de producción integrada ganadera o producción ecológica PUNTOS: 4,00 100.0%

REF.	REFERENCIA SIGPAC	CULTIVO	DESCRIPCIÓN CULTIVO	S/R	SUP. PROPUESTA (ha)	SUP. CUMPLE (ha)
160000026316431	14-016-061-00004-0001	62000	PASTOS PERMANENTES DE 5 O MAS AÑOS-SIN VARIEDAD	S	34,93	34,93
160000026316433	14-016-061-00004-0004	62000	PASTOS PERMANENTES DE 5 O MAS AÑOS-SIN VARIEDAD	S	3,86	3,86
160000026316432	14-016-061-00004-0005	62000	PASTOS PERMANENTES DE 5 O MAS AÑOS-SIN VARIEDAD	S	0,21	0,21

Porcentaje de carga ganadera con especies rumiantes PUNTOS: 1,00 73.73%

EXPLOTACIÓN	ESPECIE	RUMIANTE	UGMs
ES140160000128	BOVINA	SI	67.15
ES140160000128	OVINA	SI	15.17
ES140160000128	PORCINO	NO	29.33

Porcentaje de carga ganadera con especies ovina PUNTOS: 0,00 13.58%

EXPLOTACIÓN	ESPECIE	OVINA	UGMs
ES140160000128	BOVINA	NO	67.15
ES140160000128	OVINA	SI	15.17
ES140160000128	PORCINO	NO	29.33

Pendiente media de la explotación PUNTOS: 3,00 23.14%

REF.	REFERENCIA SIGPAC	CULTIVO	DESCRIPCIÓN CULTIVO	S/R	PENDIENTE MEDIA (%)	SUP. PROPUESTA (ha)
160000026316431	14-016-061-00004-0001	62000	PASTOS PERMANENTES DE 5 O MAS AÑOS-SIN VARIEDAD	S	23,77	34,93
160000026316433	14-016-061-00004-0004	62000	PASTOS PERMANENTES DE 5 O MAS AÑOS-SIN VARIEDAD	S	17,56	3,86
160000026316432	14-016-061-00004-0005	62000	PASTOS PERMANENTES DE 5 O MAS AÑOS-SIN VARIEDAD	S	20,97	0,21



<u>APELLIDOS Y NOMBRE / RAZÓN SOCIAL</u>	<u>NIF</u>	<u>EXPEDIENTE</u>	<u>PROPUESTA</u>
MUÑOZ MUÑOZ ANTONIA	05600465B	3043817	ADMITIDO
<u>SOLICITA ACTUACIÓN 1</u>	<u>SOLICITA ACTUACIÓN 2</u>	<u>PROPUESTA ACTUACIÓN 2</u>	<u>SOLICITA ACTUACIÓN 3</u>
NO	SI	ADMITIDO	NO

DETALLE DE ACTUACIÓN 2

IMPORTES POR ANUALIDAD

	<u>SUPERFICIE PROPUESTA</u>	<u>SUPERFICIE SUBVENCIONABLE</u>	<u>2016</u>	<u>2017</u>	<u>2018</u>	<u>2019</u>	<u>2020</u>
IMPORTE MÁXIMO	55,43	50,00	4.745,50 €	4.745,50 €	4.745,50 €	4.745,50 €	4.745,50 €
IMPORTE MEDIO DE TRANSFERENCIA (€/ha)			85,61 €	85,61 €	85,61 €	85,61 €	85,61 €

RECINTOS PROPUESTOS

<u>REF.</u>	<u>REFERENCIA SIGPAC</u>	<u>CULTIVO</u>	<u>DESCRIPCIÓN CULTIVO</u>	<u>S/R</u>	<u>PEND. MEDIA (%)</u>	<u>SUP. DEC. (ha)</u>	<u>SUP. BRUTA (ha)</u>	<u>CAP (%)</u>	<u>SUP. NETA (ha)</u>	<u>SUP. DEC. ADMIN. (ha)</u>	<u>SUP. CAMPO (ha)</u>	<u>SUP. CALC. (ha)</u>
160000026286681	14-016-006-00012-0003	62000	PASTOS PERMANENTES DE 5 O MAS AÑOS-SIN VARIEDAD	S	26,05	11,26	11,05	100,00	11,05	11,05		11,05
160000026286682	14-016-006-00012-0003	62000	PASTOS PERMANENTES DE 5 O MAS AÑOS-SIN VARIEDAD	S	26,05	15,95	15,90	100,00	15,90	15,90		15,90
160000026286685	14-016-003-00043-0001	62000	PASTOS PERMANENTES DE 5 O MAS AÑOS-SIN VARIEDAD	S	6,82	20,42	20,42	100,00	20,42	20,42		20,42
160000026286688	14-016-006-00013-0001	62000	PASTOS PERMANENTES DE 5 O MAS AÑOS-SIN VARIEDAD	S	14,86	8,06	8,06	100,00	8,06	8,06		8,06

INCIDENCIAS

INCIDENCIA DESCRIPCIÓN

- 80861 Superficie solicitada mayor a la superficie máxima permitida para la operación.(50has)
Sup. Resulta:55,43
- 80864 Superficie máxima determinada superior al 50% de la superficie de formación adhesionada total de la dehesa
Ref: Recinto:---- Cultivo: - Sup. Resulta:55,43 Sup. Formación Adhesionada Total:109,28
- 80866 La superficie que figura en la capa de formación adhesionada para el recinto, es inferior a la superficie por la que se solicita la ayuda para el recinto
Ref:160000026286681 Recinto:14-016-006-00012-003 Cultivo:62000 PASTOS PERMANENTES DE 5 O MAS AÑOS-SIN VARIEDAD Secano Sup. Dec. Adm.:11,26 Sup. Censo Bruta:11,05
Ref:160000026286682 Recinto:14-016-006-00012-003 Cultivo:62000 PASTOS PERMANENTES DE 5 O MAS AÑOS-SIN VARIEDAD Secano Sup. Dec. Adm.:15,95 Sup. Censo Bruta:15,9

DETALLE DE SUPERFICIE DE FORMACIÓN ADEHESADA EN EL CENSO DE DEHESAS

<u>REF.</u>	<u>REFERENCIA SIGPAC</u>	<u>SUP. BRUTA (ha)</u>	<u>CAP (%)</u>	<u>SUP. NETA (ha)</u>
160000026286680	14-016-003-00043-0001	19,76	100,00	19,76
160000026286681	14-016-006-00012-0003	11,05	100,00	11,05
160000026286682	14-016-006-00012-0003	15,90	100,00	15,90
160000026286683	14-016-006-00018-0001	15,11	0,00	0,00
160000026286685	14-016-003-00043-0001	20,42	100,00	20,42
160000026286686	14-016-006-00012-0003	34,09	100,00	34,09
160000026286688	14-016-006-00013-0001	8,06	100,00	8,06
TOTAL		124,39		109,28

RESUMEN CRITERIOS DE SELECCIÓN

10.1.3 Conservación y mejora de pastos en sistemas de dehesas.	PUNTOS: 12,00	PUNTOS	
Plan de Gestión Integral de Dehesas oficialmente aprobado		0,00	N
Porcentaje de superficie determinada en Red Natura 2000		4,00	100.0%
Tener suscrito o haber tenido suscrito convenio de colaboración con el proyecto LIFE+		0,00	N
Porcentaje de superficie determinada de la explotación bajo sistemas de producción integrada ganadera o producción ecológica		4,00	100.0%
Porcentaje de carga ganadera con especies rumiantes		1,00	69.56%
Porcentaje de carga ganadera con especies ovina		0,00	0.0%
Pendiente media de la explotación		3,00	17.34%

DETALLE CRITERIOS DE SELECCIÓN**10.1.3 Conservación y mejora de pastos en sistemas de dehesas.****PUNTOS:** 12,00**Plan de Gestión Integral de Dehesas oficialmente aprobado****PUNTOS:** 0,00 N**Porcentaje de superficie determinada en Red Natura 2000****PUNTOS:** 4,00 100.0%

REF.	REFERENCIA SIGPAC	CULTIVO	DESCRIPCIÓN CULTIVO	S/R	SUP. PROPUESTA (ha)	SUP. CUMPLE (ha)
160000026286685	14-016-003-00043-0001	62000	PASTOS PERMANENTES DE 5 O MAS AÑOS-SIN VARIEDAD	S	20,42	20,42
160000026286681	14-016-006-00012-0003	62000	PASTOS PERMANENTES DE 5 O MAS AÑOS-SIN VARIEDAD	S	11,05	11,05
160000026286682	14-016-006-00012-0003	62000	PASTOS PERMANENTES DE 5 O MAS AÑOS-SIN VARIEDAD	S	15,90	15,90
160000026286688	14-016-006-00013-0001	62000	PASTOS PERMANENTES DE 5 O MAS AÑOS-SIN VARIEDAD	S	8,06	8,06

Tener suscrito o haber tenido suscrito convenio de colaboración con el proyecto LIFE+**PUNTOS:** 0,00 N**Porcentaje de superficie determinada de la explotación bajo sistemas de producción integrada ganadera o producción ecológica****PUNTOS:** 4,00 100.0%

REF.	REFERENCIA SIGPAC	CULTIVO	DESCRIPCIÓN CULTIVO	S/R	SUP. PROPUESTA (ha)	SUP. CUMPLE (ha)
160000026286685	14-016-003-00043-0001	62000	PASTOS PERMANENTES DE 5 O MAS AÑOS-SIN VARIEDAD	S	20,42	20,42
160000026286681	14-016-006-00012-0003	62000	PASTOS PERMANENTES DE 5 O MAS AÑOS-SIN VARIEDAD	S	11,05	11,05
160000026286682	14-016-006-00012-0003	62000	PASTOS PERMANENTES DE 5 O MAS AÑOS-SIN VARIEDAD	S	15,90	15,90
160000026286688	14-016-006-00013-0001	62000	PASTOS PERMANENTES DE 5 O MAS AÑOS-SIN VARIEDAD	S	8,06	8,06

Porcentaje de carga ganadera con especies rumiantes**PUNTOS:** 1,00 69.56%

EXPLOTACIÓN	ESPECIE	RUMIANTE	UGMs
ES140160000162	BOVINA	SI	29.33
ES140160000162	CAPRINA	SI	4.31
ES140160000162	PORCINO	NO	25.09
ES140160000431	BOVINA	SI	18.57
ES140160000431	PORCINO	NO	0.88
ES140160000650	BOVINA	SI	7.13
ES140160000650	OVINA	SI	0
ES140160000650	PORCINO	NO	0

Porcentaje de carga ganadera con especies ovina**PUNTOS:** 0,00 0.0%

EXPLOTACIÓN	ESPECIE	OVINA	UGMs
ES140160000162	BOVINA	NO	29.33
ES140160000162	CAPRINA	NO	4.31
ES140160000162	PORCINO	NO	25.09
ES140160000431	BOVINA	NO	18.57
ES140160000431	PORCINO	NO	0.88
ES140160000650	BOVINA	NO	7.13
ES140160000650	OVINA	SI	0
ES140160000650	PORCINO	NO	0

Pendiente media de la explotación**PUNTOS:** 3,00 17.34%

REF.	REFERENCIA SIGPAC	CULTIVO	DESCRIPCIÓN CULTIVO	S/R	PENDIENTE MEDIA (%)	SUP. PROPUESTA (ha)
160000026286685	14-016-003-00043-0001	62000	PASTOS PERMANENTES DE 5 O MAS AÑOS-SIN	S	6,82	20,42

REF.	REFERENCIA SIGPAC	CULTIVO	DESCRIPCIÓN CULTIVO	PENDIENTE		SUP.
				S/R	MEDIA (%)	PROPUESTA (ha)
160000026286681	14-016-006-00012-0003	62000	VARIEDAD PASTOS PERMANENTES DE 5 O MAS AÑOS-SIN VARIEDAD	S	26,05	11,05
160000026286682	14-016-006-00012-0003	62000	PASTOS PERMANENTES DE 5 O MAS AÑOS-SIN VARIEDAD	S	26,05	15,90
160000026286688	14-016-006-00013-0001	62000	PASTOS PERMANENTES DE 5 O MAS AÑOS-SIN VARIEDAD	S	14,86	8,06



<u>APELLIDOS Y NOMBRE / RAZÓN SOCIAL</u>	<u>NIF</u>	<u>EXPEDIENTE</u>	<u>PROPUESTA</u>
MUÑOZ MUÑOZ FRANCISCO ELEUTERIO	05609038M	3034462	ADMITIDO
<u>SOLICITA ACTUACIÓN 1</u>	<u>SOLICITA ACTUACIÓN 2</u>	<u>PROPUESTA ACTUACIÓN 2</u>	<u>SOLICITA ACTUACIÓN 3</u>
NO	SI	ADMITIDO	NO

DETALLE DE ACTUACIÓN 2

IMPORTE POR ANUALIDAD

	<u>SUPERFICIE PROPUESTA</u>	<u>SUPERFICIE SUBVENCIONABLE</u>	<u>2016</u>	<u>2017</u>	<u>2018</u>	<u>2019</u>	<u>2020</u>
IMPORTE MÁXIMO	11,51	11,51	1.092,41 €	1.092,41 €	1.092,41 €	1.092,41 €	1.092,41 €
IMPORTE MEDIO DE TRANSFERENCIA (€/ha)			94,91 €	94,91 €	94,91 €	94,91 €	94,91 €

RECINTOS PROPUESTOS

<u>REF.</u>	<u>REFERENCIA SIGPAC</u>	<u>CULTIVO</u>	<u>DESCRIPCIÓN CULTIVO</u>	<u>S/R</u>	<u>PEND. MEDIA (%)</u>	<u>SUP. DEC. (ha)</u>	<u>SUP. BRUTA (ha)</u>	<u>CAP (%)</u>	<u>SUP. NETA (ha)</u>	<u>SUP. DEC. ADMIN. (ha)</u>	<u>SUP. CAMPO (ha)</u>	<u>SUP. CALC. (ha)</u>
1600000026220445	14-016-007-00003-0002	62000	PASTOS PERMANENTES DE 5 O MAS AÑOS-SIN VARIEDAD	S	24,02	11,91	0,00	75,00	0,00	0,00		0,00
1600000026220450	14-016-006-00016-0003	62000	PASTOS PERMANENTES DE 5 O MAS AÑOS-SIN VARIEDAD	S	28,35	14,20	20,93	55,00	11,51	11,51		11,51

INCIDENCIAS

INCIDENCIA DESCRIPCIÓN

- 64 La cuenta bancaria declarada no existe para el CIF/NIF del solicitante en la relación de cuentas bancarias válidas según el O.P.
- 80866 La superficie que figura en la capa de formación adhesionada para el recinto, es inferior a la superficie por la que se solicita la ayuda para el recinto
 Ref:1600000026220445 Recinto:14-016-007-00003-0002 Cultivo:62000 PASTOS PERMANENTES DE 5 O MAS AÑOS-SIN VARIEDAD Secano Sup. Dec. Adm.:15,88 Sup. Censo Bruta:0
 Ref:1600000026220450 Recinto:14-016-006-00016-0003 Cultivo:62000 PASTOS PERMANENTES DE 5 O MAS AÑOS-SIN VARIEDAD Secano Sup. Dec. Adm.:25,82 Sup. Censo Bruta:20,93

DETALLE DE SUPERFICIE DE FORMACIÓN ADEHESADA EN EL CENSO DE DEHESAS

<u>REF.</u>	<u>REFERENCIA SIGPAC</u>	<u>SUP. BRUTA (ha)</u>	<u>CAP (%)</u>	<u>SUP. NETA (ha)</u>
1600000026220443	14-016-006-00014-0001	3,81	75,00	2,86
1600000026220444	14-016-006-00015-0006	8,12	75,00	6,09
1600000026220446	14-016-006-00015-0003	1,68	0,00	0,00
1600000026220448	14-016-007-00003-0002	63,04	85,00	53,59
1600000026220449	14-016-006-00016-0003	19,76	35,00	6,92
1600000026220450	14-016-006-00016-0003	20,93	55,00	11,51
TOTAL		117,34		80,97

RESUMEN CRITERIOS DE SELECCIÓN

10.1.3 Conservación y mejora de pastos en sistemas de dehesas.

PUNTOS: 12,00

	<u>PUNTOS</u>	
Plan de Gestión Integral de Dehesas oficialmente aprobado	0,00	N
Porcentaje de superficie determinada en Red Natura 2000	4,00	100.0%
Tener suscrito o haber tenido suscrito convenio de colaboración con el proyecto LIFE+	0,00	N
Porcentaje de superficie determinada de la explotación bajo sistemas de producción integrada ganadera o producción ecológica	4,00	100.0%
Porcentaje de carga ganadera con especies rumiantes	1,00	55.53%
Porcentaje de carga ganadera con especies ovina	0,00	0.29%
Pendiente media de la explotación	3,00	28.35%



DETALLE CRITERIOS DE SELECCIÓN

10.1.3 Conservación y mejora de pastos en sistemas de dehesas. PUNTOS: 12,00

Plan de Gestión Integral de Dehesas oficialmente aprobado PUNTOS: 0,00 N

Porcentaje de superficie determinada en Red Natura 2000 PUNTOS: 4,00 100.0%

REF.	REFERENCIA SIGPAC	CULTIVO	DESCRIPCIÓN CULTIVO	S/R	SUP. PROPUESTA (ha)	SUP. CUMPLE (ha)
160000026220450	14-016-006-00016-0003	62000	PASTOS PERMANENTES DE 5 O MAS AÑOS-SIN VARIEDAD	S	11,51	11,51
160000026220445	14-016-007-00003-0002	62000	PASTOS PERMANENTES DE 5 O MAS AÑOS-SIN VARIEDAD	S	0,00	0,00

Tener suscrito o haber tenido suscrito convenio de colaboración con el proyecto LIFE+ PUNTOS: 0,00 N

Porcentaje de superficie determinada de la explotación bajo sistemas de producción integrada ganadera o producción ecológica PUNTOS: 4,00 100.0%

REF.	REFERENCIA SIGPAC	CULTIVO	DESCRIPCIÓN CULTIVO	S/R	SUP. PROPUESTA (ha)	SUP. CUMPLE (ha)
160000026220450	14-016-006-00016-0003	62000	PASTOS PERMANENTES DE 5 O MAS AÑOS-SIN VARIEDAD	S	11,51	11,51
160000026220445	14-016-007-00003-0002	62000	PASTOS PERMANENTES DE 5 O MAS AÑOS-SIN VARIEDAD	S	0,00	0,00

Porcentaje de carga ganadera con especies rumiantes PUNTOS: 1,00 55.53%

EXPLOTACIÓN	ESPECIE	RUMIANTE	UGMs
ES140160000425	BOVINA	SI	53.6
ES140160000425	OVINA	SI	0.3
ES140160000425	PORCINO	NO	30
ES140160000580	BOVINA	SI	2.29
ES140160000580	PORCINO	NO	15

Porcentaje de carga ganadera con especies ovina PUNTOS: 0,00 0.29%

EXPLOTACIÓN	ESPECIE	OVINA	UGMs
ES140160000425	BOVINA	NO	53.6
ES140160000425	OVINA	SI	0.3
ES140160000425	PORCINO	NO	30
ES140160000580	BOVINA	NO	2.29
ES140160000580	PORCINO	NO	15

Pendiente media de la explotación PUNTOS: 3,00 28.35%

REF.	REFERENCIA SIGPAC	CULTIVO	DESCRIPCIÓN CULTIVO	S/R	PENDIENTE MEDIA (%)	SUP. PROPUESTA (ha)
160000026220450	14-016-006-00016-0003	62000	PASTOS PERMANENTES DE 5 O MAS AÑOS-SIN VARIEDAD	S	28,35	11,51
160000026220445	14-016-007-00003-0002	62000	PASTOS PERMANENTES DE 5 O MAS AÑOS-SIN VARIEDAD	S	24,02	0,00



<u>APELLIDOS Y NOMBRE / RAZÓN SOCIAL</u>	<u>NIF</u>	<u>EXPEDIENTE</u>	<u>PROPUESTA</u>
MUÑOZ MUÑOZ ILDEFONSO	05589849K	3043818	ADMITIDO
<u>SOLICITA ACTUACIÓN 1</u>	<u>SOLICITA ACTUACIÓN 2</u>	<u>SOLICITA ACTUACIÓN 3</u>	<u>PROPUESTA ACTUACIÓN 3</u>
NO	NO	SI	ADMITIDO

DETALLE DE ACTUACIÓN 3

IMPORTE POR ANUALIDAD

	<u>SUPERFICIE PROPUESTA</u>	<u>SUPERFICIE SUBVENCIONABLE</u>	<u>2016</u>	<u>2017</u>	<u>2018</u>	<u>2019</u>	<u>2020</u>
IMPORTE MÁXIMO	26,27	26,27	1.125,41 €	1.125,41 €	1.125,41 €	1.125,41 €	1.125,41 €
IMPORTE MEDIO DE TRANSFERENCIA (€/ha)			42,84 €	42,84 €	42,84 €	42,84 €	42,84 €

RECINTOS PROPUESTOS

<u>REF.</u>	<u>REFERENCIA SIGPAC</u>	<u>CULTIVO</u>	<u>DESCRIPCIÓN CULTIVO</u>	<u>S/R</u>	<u>PEND. MEDIA (%)</u>	<u>SUP. DEC. (ha)</u>	<u>SUP. BRUTA (ha)</u>	<u>CAP (%)</u>	<u>SUP. NETA (ha)</u>	<u>SUP. DEC. ADMIN. (ha)</u>	<u>SUP. CAMPO (ha)</u>	<u>SUP. CALC. (ha)</u>
160000025784394	14-016-005-00094-0005	62000	PASTOS PERMANENTES DE 5 O MAS AÑOS-SIN VARIEDAD	S	23,82	27,95	26,27	100,00	26,27	26,27		26,27

INCIDENCIAS

INCIDENCIA DESCRIPCIÓN

80866 La superficie que figura en la capa de formación adehesada para el recinto, es inferior a la superficie por la que se solicita la ayuda para el recinto
 Ref:160000025784394 Recinto:14-016-005-00094-005 Cultivo:62000 PASTOS PERMANENTES DE 5 O MAS AÑOS-SIN VARIEDAD
 Secano Sup. Dec. Adm.:27,95 Sup. Censo Bruta:26,27

DETALLE DE SUPERFICIE DE FORMACIÓN ADEHESADA EN EL CENSO DE DEHESAS

<u>REF.</u>	<u>REFERENCIA SIGPAC</u>	<u>SUP. BRUTA (ha)</u>	<u>CAP (%)</u>	<u>SUP. NETA (ha)</u>
160000025784388	14-016-005-00093-0001	4,84	100,00	4,84
160000025784389	14-016-009-00009-0001	0,60	100,00	0,60
160000025784390	14-016-009-00009-0006	39,03	100,00	39,03
160000025784392	14-016-005-00098-0001	4,40	100,00	4,40
160000025784393	14-016-009-00020-0007	6,46	100,00	6,46
160000025784394	14-016-005-00094-0005	26,27	100,00	26,27
TOTAL		81,60		81,60

RESUMEN CRITERIOS DE SELECCIÓN

10.1.3 Conservación y mejora de pastos en sistemas de dehesas.

PUNTOS: 8,00

	<u>PUNTOS</u>	
Plan de Gestión Integral de Dehesas oficialmente aprobado	0,00	N
Porcentaje de superficie determinada en Red Natura 2000	4,00	100.0%
Tener suscrito o haber tenido suscrito convenio de colaboración con el proyecto LIFE+	0,00	N
Porcentaje de superficie determinada de la explotación bajo sistemas de producción integrada ganadera o producción ecológica	0,00	0.0%
Porcentaje de carga ganadera con especies rumiantes	1,00	65.39%
Porcentaje de carga ganadera con especies ovina	0,00	3.79%
Pendiente media de la explotación	3,00	23.82%



DETALLE CRITERIOS DE SELECCIÓN

10.1.3 Conservación y mejora de pastos en sistemas de dehesas. PUNTOS: 8,00

Plan de Gestión Integral de Dehesas oficialmente aprobado PUNTOS: 0,00 N

Porcentaje de superficie determinada en Red Natura 2000 PUNTOS: 4,00 100.0%

REF.	REFERENCIA SIGPAC	CULTIVO	DESCRIPCIÓN CULTIVO	S/R	SUP. PROPUESTA (ha)	SUP. CUMPLE (ha)
1600000025784394	14-016-005-00094-0005	62000	PASTOS PERMANENTES DE 5 O MAS AÑOS-SIN VARIEDAD	S	26,27	26,27

Tener suscrito o haber tenido suscrito convenio de colaboración con el proyecto LIFE+ PUNTOS: 0,00 N

Porcentaje de superficie determinada de la explotación bajo sistemas de producción integrada ganadera o producción ecológica PUNTOS: 0,00 0.0%

REF.	REFERENCIA SIGPAC	CULTIVO	DESCRIPCIÓN CULTIVO	S/R	SUP. PROPUESTA (ha)	SUP. CUMPLE (ha)
1600000025784394	14-016-005-00094-0005	62000	PASTOS PERMANENTES DE 5 O MAS AÑOS-SIN VARIEDAD	S	26,27	0,00

Porcentaje de carga ganadera con especies rumiantes PUNTOS: 1,00 65.39%

EXPLOTACIÓN	ESPECIE	RUMIANTE	UGMs
ES140160000400	BOVINA	SI	48.01
ES140160000400	OVINA	SI	2.95
ES140160000400	PORCINO	NO	26.97

Porcentaje de carga ganadera con especies ovina PUNTOS: 0,00 3.79%

EXPLOTACIÓN	ESPECIE	OVINA	UGMs
ES140160000400	BOVINA	NO	48.01
ES140160000400	OVINA	SI	2.95
ES140160000400	PORCINO	NO	26.97

Pendiente media de la explotación PUNTOS: 3,00 23.82%

REF.	REFERENCIA SIGPAC	CULTIVO	DESCRIPCIÓN CULTIVO	S/R	PENDIENTE MEDIA (%)	SUP. PROPUESTA (ha)
1600000025784394	14-016-005-00094-0005	62000	PASTOS PERMANENTES DE 5 O MAS AÑOS-SIN VARIEDAD	S	23,82	26,27



<u>APELLIDOS Y NOMBRE / RAZÓN SOCIAL</u>	<u>NIF</u>	<u>EXPEDIENTE</u>	<u>PROPUESTA</u>
MUÑOZ RUBIO MARIA	75706644M	3043414	ADMITIDO
<u>SOLICITA ACTUACIÓN 1</u>	<u>SOLICITA ACTUACIÓN 2</u>	<u>PROPUESTA ACTUACIÓN 2</u>	<u>SOLICITA ACTUACIÓN 3</u>
NO	SI	ADMITIDO	NO

DETALLE DE ACTUACIÓN 2

IMPORTES POR ANUALIDAD

	<u>SUPERFICIE PROPUESTA</u>	<u>SUPERFICIE SUBVENCIONABLE</u>	<u>2016</u>	<u>2017</u>	<u>2018</u>	<u>2019</u>	<u>2020</u>
IMPORTE MÁXIMO	32,09	32,09	3.045,66 €	3.045,66 €	3.045,66 €	3.045,66 €	3.045,66 €
IMPORTE MEDIO DE TRANSFERENCIA (€/ha)			94,91 €	94,91 €	94,91 €	94,91 €	94,91 €

RECINTOS PROPUESTOS

<u>REF.</u>	<u>REFERENCIA SIGPAC</u>	<u>CULTIVO</u>	<u>DESCRIPCIÓN CULTIVO</u>	<u>S/R</u>	<u>PEND. MEDIA (%)</u>	<u>SUP. DEC. (ha)</u>	<u>SUP. BRUTA (ha)</u>	<u>CAP (%)</u>	<u>SUP. NETA (ha)</u>	<u>SUP. DEC. ADMIN. (ha)</u>	<u>SUP. CAMPO (ha)</u>	<u>SUP. CALC. (ha)</u>
160000026303129	14-051-016-00039-0001	62000	PASTOS PERMANENTES DE 5 O MAS AÑOS-SIN VARIEDAD	S	8,29	15,05	15,05	100,00	15,05	15,05		15,05
160000026303138	14-051-016-00038-0003	63000	PASTOS DE MENOS DE 5 AÑOS-SIN VARIEDAD	S	8,42	17,04	17,04	100,00	17,04	17,04		17,04

INCIDENCIAS

INCIDENCIA DESCRIPCIÓN

80866 La superficie que figura en la capa de formación adhesionada para el recinto, es inferior a la superficie por la que se solicita la ayuda para el recinto
 Ref:160000026303129 Recinto:14-051-016-00039-001 Cultivo:62000 PASTOS PERMANENTES DE 5 O MAS AÑOS-SIN VARIEDAD
 Secano Sup. Dec. Adm.:16,53 Sup. Censo Bruta:15,05

DETALLE DE SUPERFICIE DE FORMACIÓN ADEHESADA EN EL CENSO DE DEHESAS

<u>REF.</u>	<u>REFERENCIA SIGPAC</u>	<u>SUP. BRUTA (ha)</u>	<u>CAP (%)</u>	<u>SUP. NETA (ha)</u>
160000026303110	14-051-013-00014-0005	9,23	100,00	9,23
160000026303111	14-051-013-00015-0006	7,85	100,00	7,85
160000026303117	14-051-013-00016-0004	4,99	100,00	4,99
160000026303119	14-051-016-00036-0001	6,83	100,00	6,83
160000026303120	14-051-013-00017-0001	0,21	100,00	0,21
160000026303121	14-051-013-00017-0014	0,43	100,00	0,43
160000026303127	14-051-013-00017-0002	1,95	100,00	1,95
160000026303129	14-051-016-00039-0001	15,05	100,00	15,05
160000026303130	14-051-013-00017-0004	2,26	100,00	2,26
160000026303131	14-051-013-00017-0018	0,03	100,00	0,03
160000026303132	14-051-013-00017-0001	0,21	100,00	0,21
160000026303133	14-051-013-00017-0009	0,18	100,00	0,18
160000026303134	14-051-013-00014-0012	0,08	100,00	0,08
160000026303135	14-051-013-00014-0014	0,22	100,00	0,22
160000026303137	14-051-013-00014-0011	0,18	100,00	0,18
160000026303138	14-051-016-00038-0003	17,04	100,00	17,04
160000026303139	14-051-016-00038-0003	35,65	100,00	35,65
160000026303140	14-051-016-00038-0003	11,93	100,00	11,93
160000026303141	14-051-013-00017-0001	0,04	100,00	0,04
TOTAL		114,36		114,36

RESUMEN CRITERIOS DE SELECCIÓN

10.1.3 Conservación y mejora de pastos en sistemas de dehesas. PUNTOS: 5,00

	<u>PUNTOS</u>	
Plan de Gestión Integral de Dehesas oficialmente aprobado	0,00	N
Porcentaje de superficie determinada en Red Natura 2000	0,00	0.0%
Tener suscrito o haber tenido suscrito convenio de colaboración con el proyecto LIFE+	0,00	N
Porcentaje de superficie determinada de la explotación bajo sistemas de producción integrada ganadera o producción ecológica	0,00	0.0%
Porcentaje de carga ganadera con especies rumiantes	3,00	100.0%
Porcentaje de carga ganadera con especies ovina	0,00	0.0%
Pendiente media de la explotación	2,00	8.36%

DETALLE CRITERIOS DE SELECCIÓN

10.1.3 Conservación y mejora de pastos en sistemas de dehesas.

PUNTOS: 5,00

Plan de Gestión Integral de Dehesas oficialmente aprobado

PUNTOS: 0,00 N

Porcentaje de superficie determinada en Red Natura 2000

PUNTOS: 0,00 0.0%

<u>REF.</u>	<u>REFERENCIA SIGPAC</u>	<u>CULTIVO</u>	<u>DESCRIPCIÓN CULTIVO</u>	<u>S/R</u>	<u>SUP. PROPUESTA (ha)</u>	<u>SUP. CUMPLE (ha)</u>
1600000026303138	14-051-016-00038-0003	63000	PASTOS DE MENOS DE 5 AÑOS-SIN VARIEDAD	S	17,04	0,00
1600000026303129	14-051-016-00039-0001	62000	PASTOS PERMANENTES DE 5 O MAS AÑOS-SIN VARIEDAD	S	15,05	0,00

Tener suscrito o haber tenido suscrito convenio de colaboración con el proyecto LIFE+

PUNTOS: 0,00 N

Porcentaje de superficie determinada de la explotación bajo sistemas de producción integrada ganadera o producción ecológica

PUNTOS: 0,00 0.0%

<u>REF.</u>	<u>REFERENCIA SIGPAC</u>	<u>CULTIVO</u>	<u>DESCRIPCIÓN CULTIVO</u>	<u>S/R</u>	<u>SUP. PROPUESTA (ha)</u>	<u>SUP. CUMPLE (ha)</u>
1600000026303138	14-051-016-00038-0003	63000	PASTOS DE MENOS DE 5 AÑOS-SIN VARIEDAD	S	17,04	0,00
1600000026303129	14-051-016-00039-0001	62000	PASTOS PERMANENTES DE 5 O MAS AÑOS-SIN VARIEDAD	S	15,05	0,00

Porcentaje de carga ganadera con especies rumiantes

PUNTOS: 3,00 100.0%

<u>EXPLOTACIÓN</u>	<u>ESPECIE</u>	<u>RUMIANTE</u>	<u>UGMs</u>
ES140510000226	BOVINA	SI	50.68

Porcentaje de carga ganadera con especies ovina

PUNTOS: 0,00 0.0%

<u>EXPLOTACIÓN</u>	<u>ESPECIE</u>	<u>OVINA</u>	<u>UGMs</u>
ES140510000226	BOVINA	NO	50.68

Pendiente media de la explotación

PUNTOS: 2,00 8.36%

<u>REF.</u>	<u>REFERENCIA SIGPAC</u>	<u>CULTIVO</u>	<u>DESCRIPCIÓN CULTIVO</u>	<u>S/R</u>	<u>PENDIENTE MEDIA (%)</u>	<u>SUP. PROPUESTA (ha)</u>
1600000026303138	14-051-016-00038-0003	63000	PASTOS DE MENOS DE 5 AÑOS-SIN VARIEDAD	S	8,42	17,04
1600000026303129	14-051-016-00039-0001	62000	PASTOS PERMANENTES DE 5 O MAS AÑOS-SIN VARIEDAD	S	8,29	15,05



<u>APELLIDOS Y NOMBRE / RAZÓN SOCIAL</u>	<u>NIF</u>	<u>EXPEDIENTE</u>	<u>PROPUESTA</u>
MUÑOZ RUIZ ROSALIA Y HNA. S.C.P.	J14117741	3043820	ADMITIDO
<u>SOLICITA ACTUACIÓN 1</u>	<u>SOLICITA ACTUACIÓN 2</u>	<u>SOLICITA ACTUACIÓN 3</u>	<u>PROPUESTA ACTUACIÓN 3</u>
NO	NO	SI	ADMITIDO

DETALLE DE ACTUACIÓN 3

IMPORTE POR ANUALIDAD

	<u>SUPERFICIE PROPUESTA</u>	<u>SUPERFICIE SUBVENCIONABLE</u>	2016	2017	2018	2019	2020
IMPORTE MÁXIMO	42,78	42,78	1.832,70 €	1.832,70 €	1.832,70 €	1.832,70 €	1.832,70 €
IMPORTE MEDIO DE TRANSFERENCIA (€/ha)			42,84 €	42,84 €	42,84 €	42,84 €	42,84 €

RECINTOS PROPUESTOS

<u>REF.</u>	<u>REFERENCIA SIGPAC</u>	<u>CULTIVO</u>	<u>DESCRIPCIÓN CULTIVO</u>	<u>S/R</u>	<u>PEND. MEDIA (%)</u>	<u>SUP. DEC. (ha)</u>	<u>SUP. BRUTA (ha)</u>	<u>CAP (%)</u>	<u>SUP. NETA (ha)</u>	<u>SUP. DEC. ADMIN. (ha)</u>	<u>SUP. CAMPO (ha)</u>	<u>SUP. CALC. (ha)</u>
1600000026306610	14-054-011-00020-0009	62000	PASTOS PERMANENTES DE 5 O MAS AÑOS-SIN VARIEDAD	S	5,23	37,50	34,97	100,00	34,97	34,97	54,74	34,97
1600000026306611	14-054-010-00025-0002	62000	PASTOS PERMANENTES DE 5 O MAS AÑOS-SIN VARIEDAD	S	7,57	1,07	1,30	75,00	0,97	0,97	1,07	0,97
1600000026306612	14-054-010-00023-0001	62000	PASTOS PERMANENTES DE 5 O MAS AÑOS-SIN VARIEDAD	S	5,32	2,91	2,56	85,00	2,17	2,17	2,91	2,17
1600000026306618	14-054-011-00020-0009	62000	PASTOS PERMANENTES DE 5 O MAS AÑOS-SIN VARIEDAD	S	5,23	1,39	1,39	100,00	1,39	1,39	2,02	1,39
1600000026306619	14-054-010-00004-0001	62000	PASTOS PERMANENTES DE 5 O MAS AÑOS-SIN VARIEDAD	S	2,28	0,09	0,00	100,00	0,00	0,00	0,00	0,00
1600000026306620	14-054-011-00020-0004	63000	PASTOS DE MENOS DE 5 AÑOS-SIN VARIEDAD	S	8,80	3,28	3,28	100,00	3,28	3,28	3,28	3,28

INCIDENCIAS

INCIDENCIA DESCRIPCIÓN

80866 La superficie que figura en la capa de formación adehesada para el recinto, es inferior a la superficie por la que se solicita la ayuda para el recinto
 Ref:1600000026306610 Recinto:14-054-011-00020-009 Cultivo:62000 PASTOS PERMANENTES DE 5 O MAS AÑOS-SIN VARIEDAD Secano Sup. Dec. Adm.:37,5 Sup. Censo Bruta:34,97
 Ref:1600000026306611 Recinto:14-054-010-00025-002 Cultivo:62000 PASTOS PERMANENTES DE 5 O MAS AÑOS-SIN VARIEDAD Secano Sup. Dec. Adm.:1,43 Sup. Censo Bruta:1,3
 Ref:1600000026306612 Recinto:14-054-010-00023-001 Cultivo:62000 PASTOS PERMANENTES DE 5 O MAS AÑOS-SIN VARIEDAD Secano Sup. Dec. Adm.:3,42 Sup. Censo Bruta:2,56
 Ref:1600000026306619 Recinto:14-054-010-00004-001 Cultivo:62000 PASTOS PERMANENTES DE 5 O MAS AÑOS-SIN VARIEDAD Secano Sup. Dec. Adm.:0,09 Sup. Censo Bruta:0

DETALLE DE SUPERFICIE DE FORMACIÓN ADEHESADA EN EL CENSO DE DEHESAS

<u>REF.</u>	<u>REFERENCIA SIGPAC</u>	<u>SUP. BRUTA (ha)</u>	<u>CAP (%)</u>	<u>SUP. NETA (ha)</u>
1600000026306608	14-054-011-00020-0009	44,18	100,00	44,18
1600000026306609	14-054-011-00037-0001	7,19	100,00	7,19
1600000026306610	14-054-011-00020-0009	34,97	100,00	34,97
1600000026306611	14-054-010-00025-0002	1,30	75,00	0,97
1600000026306612	14-054-010-00023-0001	2,56	85,00	2,17
1600000026306613	14-054-011-00020-0011	0,05	100,00	0,05
1600000026306614	14-054-011-00020-0009	16,30	100,00	16,30
1600000026306615	14-054-011-00041-0002	27,68	100,00	27,68
1600000026306618	14-054-011-00020-0009	1,39	100,00	1,39
1600000026306620	14-054-011-00020-0004	3,28	100,00	3,28
1600000026306621	14-054-011-00020-0003	0,21	100,00	0,21
1600000026306623	14-054-011-00020-0009	1,07	100,00	1,07
TOTAL		140,18		139,46



RESUMEN CRITERIOS DE SELECCIÓN

10.1.3 Conservación y mejora de pastos en sistemas de dehesas. PUNTOS: 2,00

	PUNTOS	
Plan de Gestión Integral de Dehesas oficialmente aprobado	0,00	N
Porcentaje de superficie determinada en Red Natura 2000	0,00	0.0%
Tener suscrito o haber tenido suscrito convenio de colaboración con el proyecto LIFE+	0,00	N
Porcentaje de superficie determinada de la explotación bajo sistemas de producción integrada ganadera o producción ecológica	0,00	0.0%
Porcentaje de carga ganadera con especies rumiantes	1,00	69.34%
Porcentaje de carga ganadera con especies ovina	0,00	0.0%
Pendiente media de la explotación	1,00	5.56%

DETALLE CRITERIOS DE SELECCIÓN

10.1.3 Conservación y mejora de pastos en sistemas de dehesas. PUNTOS: 2,00

Plan de Gestión Integral de Dehesas oficialmente aprobado	PUNTOS: 0,00	N
Porcentaje de superficie determinada en Red Natura 2000	PUNTOS: 0,00	0.0%

REF.	REFERENCIA SIGPAC	CULTIVO	DESCRIPCIÓN CULTIVO	S/R	SUP. PROPUESTA (ha)	SUP. CUMPLE (ha)
1600000026306619	14-054-010-00004-0001	62000	PASTOS PERMANENTES DE 5 O MAS AÑOS-SIN VARIEDAD	S	0,00	0,00
1600000026306612	14-054-010-00023-0001	62000	PASTOS PERMANENTES DE 5 O MAS AÑOS-SIN VARIEDAD	S	2,17	0,00
1600000026306611	14-054-010-00025-0002	62000	PASTOS PERMANENTES DE 5 O MAS AÑOS-SIN VARIEDAD	S	0,97	0,00
1600000026306620	14-054-011-00020-0004	63000	PASTOS DE MENOS DE 5 AÑOS-SIN VARIEDAD	S	3,28	0,00
1600000026306610	14-054-011-00020-0009	62000	PASTOS PERMANENTES DE 5 O MAS AÑOS-SIN VARIEDAD	S	34,97	0,00
1600000026306618	14-054-011-00020-0009	62000	PASTOS PERMANENTES DE 5 O MAS AÑOS-SIN VARIEDAD	S	1,39	0,00

Tener suscrito o haber tenido suscrito convenio de colaboración con el proyecto LIFE+	PUNTOS: 0,00	N
Porcentaje de superficie determinada de la explotación bajo sistemas de producción integrada ganadera o producción ecológica	PUNTOS: 0,00	0.0%

REF.	REFERENCIA SIGPAC	CULTIVO	DESCRIPCIÓN CULTIVO	S/R	SUP. PROPUESTA (ha)	SUP. CUMPLE (ha)
1600000026306619	14-054-010-00004-0001	62000	PASTOS PERMANENTES DE 5 O MAS AÑOS-SIN VARIEDAD	S	0,00	0,00
1600000026306612	14-054-010-00023-0001	62000	PASTOS PERMANENTES DE 5 O MAS AÑOS-SIN VARIEDAD	S	2,17	0,00
1600000026306611	14-054-010-00025-0002	62000	PASTOS PERMANENTES DE 5 O MAS AÑOS-SIN VARIEDAD	S	0,97	0,00
1600000026306620	14-054-011-00020-0004	63000	PASTOS DE MENOS DE 5 AÑOS-SIN VARIEDAD	S	3,28	0,00
1600000026306610	14-054-011-00020-0009	62000	PASTOS PERMANENTES DE 5 O MAS AÑOS-SIN VARIEDAD	S	34,97	0,00
1600000026306618	14-054-011-00020-0009	62000	PASTOS PERMANENTES DE 5 O MAS AÑOS-SIN VARIEDAD	S	1,39	0,00

Porcentaje de carga ganadera con especies rumiantes	PUNTOS: 1,00	69.34%
--	---------------------	--------

EXPLOTACIÓN	ESPECIE	RUMIANTE	UGMs
ES140030000318	CAPRINA	SI	0
ES140540000021	BOVINA	SI	115.64
ES140540000021	CAPRINA	SI	25.13
ES140540000021	PORCINO	NO	62.24

Porcentaje de carga ganadera con especies ovina	PUNTOS: 0,00	0.0%
--	---------------------	------

<u>EXPLOTACIÓN</u>	<u>ESPECIE</u>	<u>OVINA</u>	<u>UGMs</u>
ES140030000318	CAPRINA	NO	0
ES140540000021	BOVINA	NO	115.64
ES140540000021	CAPRINA	NO	25.13
ES140540000021	PORCINO	NO	62.24

Pendiente media de la explotación

PUNTOS: 1,00 5.56%

<u>REF.</u>	<u>REFERENCIA SIGPAC</u>	<u>CULTIVO</u>	<u>DESCRIPCIÓN CULTIVO</u>	<u>S/R</u>	<u>PENDIENTE MEDIA (%)</u>	<u>SUP. PROPUESTA (ha)</u>
1600000026306619	14-054-010-00004-0001	62000	PASTOS PERMANENTES DE 5 O MAS AÑOS-SIN VARIEDAD	S	2,28	0,00
1600000026306612	14-054-010-00023-0001	62000	PASTOS PERMANENTES DE 5 O MAS AÑOS-SIN VARIEDAD	S	5,32	2,17
1600000026306611	14-054-010-00025-0002	62000	PASTOS PERMANENTES DE 5 O MAS AÑOS-SIN VARIEDAD	S	7,57	0,97
1600000026306620	14-054-011-00020-0004	63000	PASTOS DE MENOS DE 5 AÑOS-SIN VARIEDAD	S	8,80	3,28
1600000026306618	14-054-011-00020-0009	62000	PASTOS PERMANENTES DE 5 O MAS AÑOS-SIN VARIEDAD	S	5,23	1,39
1600000026306610	14-054-011-00020-0009	62000	PASTOS PERMANENTES DE 5 O MAS AÑOS-SIN VARIEDAD	S	5,23	34,97



<u>APELLIDOS Y NOMBRE / RAZÓN SOCIAL</u>	<u>NIF</u>	<u>EXPEDIENTE</u>	<u>PROPUESTA</u>
MUÑOZ VALVERDE JOSE ANTONIO	05585601M	3026013	ADMITIDO
<u>SOLICITA ACTUACIÓN 1</u>	<u>SOLICITA ACTUACIÓN 2</u>	<u>SOLICITA ACTUACIÓN 3</u>	<u>PROPUESTA ACTUACIÓN 3</u>
NO	NO	SI	ADMITIDO

DETALLE DE ACTUACIÓN 3

IMPORTE POR ANUALIDAD

	<u>SUPERFICIE PROPUESTA</u>	<u>SUPERFICIE SUBVENCIONABLE</u>	<u>2016</u>	<u>2017</u>	<u>2018</u>	<u>2019</u>	<u>2020</u>
IMPORTE MÁXIMO	18,59	18,59	796,40 €	796,40 €	796,40 €	796,40 €	796,40 €
IMPORTE MEDIO DE TRANSFERENCIA (€/ha)			42,84 €	42,84 €	42,84 €	42,84 €	42,84 €

RECINTOS PROPUESTOS

<u>REF.</u>	<u>REFERENCIA SIGPAC</u>	<u>CULTIVO</u>	<u>DESCRIPCIÓN CULTIVO</u>	<u>S/R</u>	<u>PEND. MEDIA (%)</u>	<u>SUP. DEC. (ha)</u>	<u>SUP. BRUTA (ha)</u>	<u>CAP (%)</u>	<u>SUP. NETA (ha)</u>	<u>SUP. DEC. ADMIN. (ha)</u>	<u>SUP. CAMPO (ha)</u>	<u>SUP. CALC. (ha)</u>
1600000011062695	14-016-008-00013-0002	62000	PASTOS PERMANENTES DE 5 O MAS AÑOS-SIN VARIEDAD	S	10,63	18,59	18,59	100,00	18,59	18,59		18,59

INCIDENCIAS

INCIDENCIA DESCRIPCIÓN

256 Solicitud con recintos declarados en campaña anterior y no declarados en campaña actual con una reducción por omisión de superficie superior al 3%.
CÓDIGO PARA EL PORCENTAJE DE REDUCCIÓN POR OMISIÓN QUE CORRESPONDE A LA SOLICITUD:1

DETALLE DE SUPERFICIE DE FORMACIÓN ADEHESADA EN EL CENSO DE DEHESAS

<u>REF.</u>	<u>REFERENCIA SIGPAC</u>	<u>SUP. BRUTA (ha)</u>	<u>CAP (%)</u>	<u>SUP. NETA (ha)</u>
1500000024781512	14-016-008-00012-0001	6,23	100,00	6,23
1500000024781516	14-016-008-00013-0002	27,47	100,00	27,47
1500000024781521	14-016-008-00014-0001	2,59	100,00	2,59
1600000011062695	14-016-008-00013-0002	18,59	100,00	18,59
1600000011062702	14-016-008-00014-0006	0,75	100,00	0,75
1600000011062705	14-016-008-00015-0001	7,14	100,00	7,14
TOTAL		62,77		62,77

RESUMEN CRITERIOS DE SELECCIÓN

10.1.3 Conservación y mejora de pastos en sistemas de dehesas.

PUNTOS: 6,00

	<u>PUNTOS</u>	
Plan de Gestión Integral de Dehesas oficialmente aprobado	0,00	N
Porcentaje de superficie determinada en Red Natura 2000	4,00	100.0%
Tener suscrito o haber tenido suscrito convenio de colaboración con el proyecto LIFE+	0,00	N
Porcentaje de superficie determinada de la explotación bajo sistemas de producción integrada ganadera o producción ecológica	0,00	0.0%
Porcentaje de carga ganadera con especies rumiantes	0,00	38.31%
Porcentaje de carga ganadera con especies ovina	0,00	0.0%
Pendiente media de la explotación	2,00	10.63%



DETALLE CRITERIOS DE SELECCIÓN

10.1.3 Conservación y mejora de pastos en sistemas de dehesas. PUNTOS: 6,00

Plan de Gestión Integral de Dehesas oficialmente aprobado PUNTOS: 0,00 N

Porcentaje de superficie determinada en Red Natura 2000 PUNTOS: 4,00 100.0%

REF.	REFERENCIA SIGPAC	CULTIVO	DESCRIPCIÓN CULTIVO	S/R	SUP. PROPUESTA (ha)	SUP. CUMPLE (ha)
1600000011062695	14-016-008-00013-0002	62000	PASTOS PERMANENTES DE 5 O MAS AÑOS-SIN VARIEDAD	S	18,59	18,59

Tener suscrito o haber tenido suscrito convenio de colaboración con el proyecto LIFE+ PUNTOS: 0,00 N

Porcentaje de superficie determinada de la explotación bajo sistemas de producción integrada ganadera o producción ecológica PUNTOS: 0,00 0.0%

REF.	REFERENCIA SIGPAC	CULTIVO	DESCRIPCIÓN CULTIVO	S/R	SUP. PROPUESTA (ha)	SUP. CUMPLE (ha)
1600000011062695	14-016-008-00013-0002	62000	PASTOS PERMANENTES DE 5 O MAS AÑOS-SIN VARIEDAD	S	18,59	0,00

Porcentaje de carga ganadera con especies rumiantes PUNTOS: 0,00 38.31%

EXPLORACIÓN	ESPECIE	RUMIANTE	UGMs
ES140160000443	CAPRINA	SI	19.84
ES140160000443	PORCINO	NO	31.94

Porcentaje de carga ganadera con especies ovina PUNTOS: 0,00 0.0%

EXPLORACIÓN	ESPECIE	OVINA	UGMs
ES140160000443	CAPRINA	NO	19.84
ES140160000443	PORCINO	NO	31.94

Pendiente media de la explotación PUNTOS: 2,00 10.63%

REF.	REFERENCIA SIGPAC	CULTIVO	DESCRIPCIÓN CULTIVO	S/R	PENDIENTE MEDIA (%)	SUP. PROPUESTA (ha)
1600000011062695	14-016-008-00013-0002	62000	PASTOS PERMANENTES DE 5 O MAS AÑOS-SIN VARIEDAD	S	10,63	18,59



<u>APELLIDOS Y NOMBRE / RAZÓN SOCIAL</u>	<u>NIF</u>	<u>EXPEDIENTE</u>	<u>PROPUESTA</u>
NARANJO MORILLO-VELARDE JACOBO	30199991W	3021504	ADMITIDO
<u>SOLICITA ACTUACIÓN 1</u>	<u>SOLICITA ACTUACIÓN 2</u>	<u>PROPUESTA ACTUACIÓN 2</u>	<u>SOLICITA ACTUACIÓN 3</u>
NO	SI	ADMITIDO	NO

DETALLE DE ACTUACIÓN 2

IMPORTE POR ANUALIDAD

	<u>SUPERFICIE PROPUESTA</u>	<u>SUPERFICIE SUBVENCIONABLE</u>	<u>2016</u>	<u>2017</u>	<u>2018</u>	<u>2019</u>	<u>2020</u>
IMPORTE MÁXIMO	42,83	42,83	4.065,00 €	4.065,00 €	4.065,00 €	4.065,00 €	4.065,00 €
IMPORTE MEDIO DE TRANSFERENCIA (€/ha)			94,91 €	94,91 €	94,91 €	94,91 €	94,91 €

RECINTOS PROPUESTOS

<u>REF.</u>	<u>REFERENCIA SIGPAC</u>	<u>CULTIVO</u>	<u>DESCRIPCIÓN CULTIVO</u>	<u>S/R</u>	<u>PEND. MEDIA (%)</u>	<u>SUP. DEC. (ha)</u>	<u>SUP. BRUTA (ha)</u>	<u>CAP (%)</u>	<u>SUP. NETA (ha)</u>	<u>SUP. DEC. ADMIN. (ha)</u>	<u>SUP. CAMPO (ha)</u>	<u>SUP. CALC. (ha)</u>
160000026240002	14-029-085-00032-0005	63000	PASTOS DE MENOS DE 5 AÑOS-SIN VARIEDAD	S	15,65	23,07	22,66	100,00	22,66	22,66		22,66
160000026240006	14-029-085-00033-0005	63000	PASTOS DE MENOS DE 5 AÑOS-SIN VARIEDAD	S	13,39	20,17	20,17	100,00	20,17	20,17		20,17


INCIDENCIAS

INCIDENCIA DESCRIPCIÓN

80866 La superficie que figura en la capa de formación adhesionada para el recinto, es inferior a la superficie por la que se solicita la ayuda para el recinto
 Ref:160000026240002 Recinto:14-029-085-00032-0005 Cultivo:63000 PASTOS DE MENOS DE 5 AÑOS-SIN VARIEDAD Secano Sup. Dec. Adm.:23,07 Sup. Censo Bruta:22,66

DETALLE DE SUPERFICIE DE FORMACIÓN ADEHESADA EN EL CENSO DE DEHESAS

<u>REF.</u>	<u>REFERENCIA SIGPAC</u>	<u>SUP. BRUTA (ha)</u>	<u>CAP (%)</u>	<u>SUP. NETA (ha)</u>
160000026240001	14-029-085-00032-0005	0,71	100,00	0,71
160000026240002	14-029-085-00032-0005	22,66	100,00	22,66
160000026240003	14-029-085-00032-0005	3,59	100,00	3,59
160000026240004	14-029-085-00032-0005	16,72	100,00	16,72
160000026240005	14-029-085-00032-0006	0,16	0,00	0,00
160000026240006	14-029-085-00033-0005	20,17	100,00	20,17
160000026240007	14-029-085-00033-0005	11,27	100,00	11,27
160000026240008	14-029-085-00034-0002	6,48	100,00	6,48
160000026240009	14-029-093-00075-0002	18,09	100,00	18,09
160000026240010	14-029-093-00075-0002	0,20	100,00	0,20
160000026240011	14-029-093-00076-0001	13,02	100,00	13,02
160000026240012	14-029-093-00076-0001	30,56	100,00	30,56
160000026240013	14-029-093-00076-0001	0,15	100,00	0,15
160000026240014	14-029-093-00076-0001	19,19	100,00	19,19
160000026240015	14-029-093-00076-0001	0,23	100,00	0,23
160000026240017	14-029-093-00076-0001	0,02	100,00	0,02
160000026240018	14-029-085-00033-0005	2,34	100,00	2,34
160000026240019	14-029-093-00076-0001	0,10	100,00	0,10
160000026240020	14-029-093-00074-0004	0,88	100,00	0,88
160000026240021	14-029-085-00034-0002	24,31	100,00	24,31
160000026240022	14-029-093-00074-0004	45,06	100,00	45,06
160000026240023	14-029-085-00033-0005	5,96	100,00	5,96
160000026240024	14-029-085-00035-0002	0,29	0,00	0,00
160000026240025	14-029-085-00035-0001	3,48	100,00	3,48
160000026240026	14-029-093-00074-0002	0,09	0,00	0,00
160000026240027	14-029-087-00101-0002	2,48	100,00	2,48
160000026240028	14-029-093-00076-0001	12,08	100,00	12,08
160000026240029	14-029-093-00074-0004	13,88	100,00	13,88
160000026240030	14-029-093-00075-0008	5,38	100,00	5,38
160000026240031	14-029-085-00034-0002	4,91	100,00	4,91
TOTAL		284,46		283,92



RESUMEN CRITERIOS DE SELECCIÓN

10.1.3 Conservación y mejora de pastos en sistemas de dehesas.

PUNTOS: 7,00

	PUNTOS	
Plan de Gestión Integral de Dehesas oficialmente aprobado	0,00	N
Porcentaje de superficie determinada en Red Natura 2000	0,00	0.0%
Tener suscrito o haber tenido suscrito convenio de colaboración con el proyecto LIFE+	0,00	N
Porcentaje de superficie determinada de la explotación bajo sistemas de producción integrada ganadera o producción ecológica	4,00	100.0%
Porcentaje de carga ganadera con especies rumiantes	1,00	56.89%
Porcentaje de carga ganadera con especies ovina	0,00	0.0%
Pendiente media de la explotación	2,00	14.59%

DETALLE CRITERIOS DE SELECCIÓN

10.1.3 Conservación y mejora de pastos en sistemas de dehesas.

PUNTOS: 7,00

	PUNTOS:	
Plan de Gestión Integral de Dehesas oficialmente aprobado	0,00	N
Porcentaje de superficie determinada en Red Natura 2000	0,00	0.0%
		SUP. PROPUESTA (ha)
		SUP. CUMPLE (ha)
Tener suscrito o haber tenido suscrito convenio de colaboración con el proyecto LIFE+	0,00	N
Porcentaje de superficie determinada de la explotación bajo sistemas de producción integrada ganadera o producción ecológica	4,00	100.0%

REF.	REFERENCIA SIGPAC	CULTIVO	DESCRIPCIÓN CULTIVO	S/R	SUP. PROPUESTA (ha)	SUP. CUMPLE (ha)
1600000026240002	14-029-085-00032-0005	63000	PASTOS DE MENOS DE 5 AÑOS-SIN VARIEDAD	S	22,66	0,00
1600000026240006	14-029-085-00033-0005	63000	PASTOS DE MENOS DE 5 AÑOS-SIN VARIEDAD	S	20,17	0,00

REF.	REFERENCIA SIGPAC	CULTIVO	DESCRIPCIÓN CULTIVO	S/R	SUP. PROPUESTA (ha)	SUP. CUMPLE (ha)
1600000026240002	14-029-085-00032-0005	63000	PASTOS DE MENOS DE 5 AÑOS-SIN VARIEDAD	S	22,66	22,66
1600000026240006	14-029-085-00033-0005	63000	PASTOS DE MENOS DE 5 AÑOS-SIN VARIEDAD	S	20,17	20,17

Porcentaje de carga ganadera con especies rumiantes **PUNTOS:** 1,00 56.89%

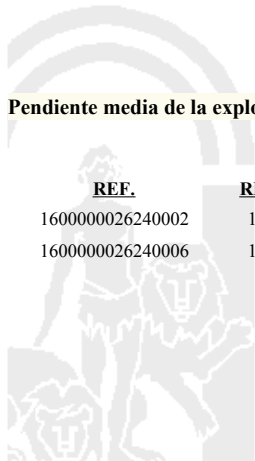
EXPLOTACIÓN	ESPECIE	RUMIANTE	UGMs
ES140290000675	BOVINA	SI	103.51
ES140290000675	PORCINO	NO	78.45

Porcentaje de carga ganadera con especies ovina **PUNTOS:** 0,00 0.0%

EXPLOTACIÓN	ESPECIE	OVINA	UGMs
ES140290000675	BOVINA	NO	103.51
ES140290000675	PORCINO	NO	78.45

Pendiente media de la explotación **PUNTOS:** 2,00 14.59%

REF.	REFERENCIA SIGPAC	CULTIVO	DESCRIPCIÓN CULTIVO	S/R	PENDIENTE MEDIA (%)	SUP. PROPUESTA (ha)
1600000026240002	14-029-085-00032-0005	63000	PASTOS DE MENOS DE 5 AÑOS-SIN VARIEDAD	S	15,65	22,66
1600000026240006	14-029-085-00033-0005	63000	PASTOS DE MENOS DE 5 AÑOS-SIN VARIEDAD	S	13,39	20,17



<u>APELLIDOS Y NOMBRE / RAZÓN SOCIAL</u>		<u>NIF</u>	<u>EXPEDIENTE</u>	<u>PROPUESTA</u>
NARANJO SERRANO JUAN SEBASTIAN		30795276R	3037133	ADMITIDO
<u>SOLICITA ACTUACIÓN 1</u>	<u>PROPUESTA ACTUACIÓN 1</u>	<u>SOLICITA ACTUACIÓN 2</u>	<u>SOLICITA ACTUACIÓN 3</u>	
SI	ADMITIDO	NO	NO	

DETALLE DE ACTUACIÓN 1

IMPORTE POR ANUALIDAD

	<u>SUPERFICIE PROPUESTA</u>	<u>SUPERFICIE SUBVENCIONABLE</u>	<u>2016</u>	<u>2017</u>	<u>2018</u>	<u>2019</u>	<u>2020</u>
IMPORTE MÁXIMO	42,33	42,33	5.556,24 €	5.556,24 €	5.556,24 €	5.556,24 €	5.556,24 €
IMPORTE MEDIO DE TRANSFERENCIA (€/ha)			131,26 €	131,26 €	131,26 €	131,26 €	131,26 €

RECINTOS PROPUESTOS

<u>REF.</u>	<u>REFERENCIA SIGPAC</u>	<u>CULTIVO</u>	<u>DESCRIPCIÓN CULTIVO</u>	<u>S/R</u>	<u>PEND. MEDIA (%)</u>	<u>SUP. DEC. (ha)</u>	<u>SUP. BRUTA (ha)</u>	<u>CAP (%)</u>	<u>SUP. NETA (ha)</u>	<u>SUP. DEC. ADMIN. (ha)</u>	<u>SUP. CAMPO (ha)</u>	<u>SUP. CALC. (ha)</u>
1600000001042184	14-029-060-00003-0014	63000	PASTOS DE MENOS DE 5 AÑOS-SIN VARIEDAD	S	13,42	21,47	21,47	100,00	21,47	21,47		21,47
1600000001043157	14-029-061-00321-0016	63000	PASTOS DE MENOS DE 5 AÑOS-SIN VARIEDAD	S	12,72	20,99	20,86	100,00	20,86	20,86		20,86

INCIDENCIAS

INCIDENCIA DESCRIPCIÓN

80866 La superficie que figura en la capa de formación adhesionada para el recinto, es inferior a la superficie por la que se solicita la ayuda para el recinto
 Ref:1600000001043157 Recinto:14-029-061-00321-016 Cultivo:63000 PASTOS DE MENOS DE 5 AÑOS-SIN VARIEDAD Secano Sup. Dec. Adm.:20,99 Sup. Censo Bruta:20,86



DETALLE DE SUPERFICIE DE FORMACIÓN ADEHESADA EN EL CENSO DE DEHESAS

REF.	REFERENCIA SIGPAC	SUP. BRUTA (ha)	CAP (%)	SUP. NETA (ha)
160000001039090	14-029-035-00203-0002	7,78	100,00	7,78
160000001039101	14-029-035-00204-0002	4,57	100,00	4,57
160000001042174	14-029-060-00003-0013	34,49	100,00	34,49
160000001042184	14-029-060-00003-0014	21,47	100,00	21,47
160000001042196	14-029-060-00003-0014	34,83	100,00	34,83
160000001042207	14-029-060-00003-0017	25,63	100,00	25,63
160000001042217	14-029-060-00003-0017	0,06	100,00	0,06
160000001042228	14-029-060-00003-0017	20,16	100,00	20,16
160000001042239	14-029-060-00003-0017	4,46	100,00	4,46
160000001042250	14-029-060-00003-0017	5,94	100,00	5,94
160000001042261	14-029-060-00003-0017	1,13	100,00	1,13
160000001042273	14-029-060-00003-0017	0,04	100,00	0,04
160000001042283	14-029-060-00003-0017	8,38	100,00	8,38
160000001042301	14-029-060-00003-0030	0,20	100,00	0,20
160000001042312	14-029-060-00003-0030	0,02	100,00	0,02
160000001042323	14-029-060-00003-0030	1,05	100,00	1,05
160000001042335	14-029-060-00003-0032	0,02	100,00	0,02
160000001042347	14-029-060-00003-0034	3,39	100,00	3,39
160000001043135	14-029-061-00321-0016	48,73	100,00	48,73
160000001043146	14-029-061-00321-0016	5,52	100,00	5,52
160000001043157	14-029-061-00321-0016	20,86	100,00	20,86
160000001043178	14-029-061-00321-0017	2,54	35,00	0,89
160000001043189	14-029-061-00321-0018	1,07	100,00	1,07
160000001048183	14-029-085-00031-0004	1,42	75,00	1,07
160000001048194	14-029-085-00031-0005	5,90	25,00	1,47
160000001048205	14-029-085-00031-0006	12,61	100,00	12,61
160000001048702	14-029-087-00100-0015	29,50	100,00	29,50
160000001048722	14-029-087-00100-0018	0,01	100,00	0,01
1600000010675934	14-029-060-00003-0035	0,82	100,00	0,82
1600000010675945	14-029-060-00003-0036	0,08	100,00	0,08
1600000010675957	14-029-060-00003-0039	0,01	100,00	0,01
1600000010675968	14-029-060-00003-0039	0,15	100,00	0,15
1600000010677224	14-029-035-00193-0001	0,35	0,00	0,00
1600000010677235	14-029-035-00194-0005	0,14	0,00	0,00
1600000010677246	14-029-035-00194-0012	0,39	100,00	0,39
1600000010677257	14-029-035-00194-0012	0,87	100,00	0,87
1600000010677268	14-029-035-00194-0012	7,24	100,00	7,24
1600000010677279	14-029-035-00194-0012	19,24	100,00	19,24
1600000010677290	14-029-035-00194-0012	1,26	100,00	1,26
1600000010677302	14-029-035-00194-0014	2,72	100,00	2,72
1600000011443918	14-029-035-00205-0004	8,38	100,00	8,38
1600000011443931	14-029-035-00206-0002	10,47	100,00	10,47
1600000011443942	14-029-035-00207-0003	14,27	100,00	14,27
1600000011785765	14-029-038-00033-0002	1,50	100,00	1,50
TOTAL		369,67		362,75

RESUMEN CRITERIOS DE SELECCIÓN**10.1.3 Conservación y mejora de pastos en sistemas de dehesas.****PUNTOS: 5,00**

	PUNTOS	
Plan de Gestión Integral de Dehesas oficialmente aprobado	0,00	N
Porcentaje de superficie determinada en Red Natura 2000	0,00	0.0%
Tener suscrito o haber tenido suscrito convenio de colaboración con el proyecto LIFE+	0,00	N
Porcentaje de superficie determinada de la explotación bajo sistemas de producción integrada ganadera o producción ecológica	0,00	0.0%
Porcentaje de carga ganadera con especies rumiantes	3,00	100.0%
Porcentaje de carga ganadera con especies ovina	0,00	0.0%
Pendiente media de la explotación	2,00	13.08%

PUNTOS **PENDIENTE**
MEDIDA

DETALLE CRITERIOS DE SELECCIÓN

10.1.3 Conservación y mejora de pastos en sistemas de dehesas.

PUNTOS: 5,00

Plan de Gestión Integral de Dehesas oficialmente aprobado

PUNTOS: 0,00 N

Porcentaje de superficie determinada en Red Natura 2000

PUNTOS: 0,00 0.0%

REF.	REFERENCIA SIGPAC	CULTIVO	DESCRIPCIÓN CULTIVO	S/R	SUP. PROPUESTA (ha)	SUP. CUMPLE (ha)
1600000001042184	14-029-060-00003-0014	63000	PASTOS DE MENOS DE 5 AÑOS-SIN VARIEDAD	S	21,47	0,00
1600000001043157	14-029-061-00321-0016	63000	PASTOS DE MENOS DE 5 AÑOS-SIN VARIEDAD	S	20,86	0,00

Tener suscrito o haber tenido suscrito convenio de colaboración con el proyecto LIFE+

PUNTOS: 0,00 N

Porcentaje de superficie determinada de la explotación bajo sistemas de producción integrada ganadera o producción ecológica

PUNTOS: 0,00 0.0%

REF.	REFERENCIA SIGPAC	CULTIVO	DESCRIPCIÓN CULTIVO	S/R	SUP. PROPUESTA (ha)	SUP. CUMPLE (ha)
1600000001042184	14-029-060-00003-0014	63000	PASTOS DE MENOS DE 5 AÑOS-SIN VARIEDAD	S	21,47	0,00
1600000001043157	14-029-061-00321-0016	63000	PASTOS DE MENOS DE 5 AÑOS-SIN VARIEDAD	S	20,86	0,00

Porcentaje de carga ganadera con especies rumiantes

PUNTOS: 3,00 100.0%

EXPLOTACIÓN	ESPECIE	RUMIANTE	UGMs
ES140290000519	CAPRINA	SI	107.57

Porcentaje de carga ganadera con especies ovina

PUNTOS: 0,00 0.0%

EXPLOTACIÓN	ESPECIE	OVINA	UGMs
ES140290000519	CAPRINA	NO	107.57

Pendiente media de la explotación

PUNTOS: 2,00 13.08%

REF.	REFERENCIA SIGPAC	CULTIVO	DESCRIPCIÓN CULTIVO	S/R	PENDIENTE MEDIA (%)	SUP. PROPUESTA (ha)
1600000001042184	14-029-060-00003-0014	63000	PASTOS DE MENOS DE 5 AÑOS-SIN VARIEDAD	S	13,42	21,47
1600000001043157	14-029-061-00321-0016	63000	PASTOS DE MENOS DE 5 AÑOS-SIN VARIEDAD	S	12,72	20,86



<u>APELLIDOS Y NOMBRE / RAZÓN SOCIAL</u>	<u>NIF</u>	<u>EXPEDIENTE</u>	<u>PROPUESTA</u>
NATERA HERRERO ANTONIO	22464533L	3043822	ADMITIDO
<u>SOLICITA ACTUACIÓN 1</u>	<u>SOLICITA ACTUACIÓN 2</u>	<u>SOLICITA ACTUACIÓN 3</u>	<u>PROPUESTA ACTUACIÓN 3</u>
NO	NO	SI	ADMITIDO

DETALLE DE ACTUACIÓN 3

IMPORTES POR ANUALIDAD

	<u>SUPERFICIE PROPUESTA</u>	<u>SUPERFICIE SUBVENCIONABLE</u>	<u>2016</u>	<u>2017</u>	<u>2018</u>	<u>2019</u>	<u>2020</u>
IMPORTE MÁXIMO	20,83	20,83	892,36 €	892,36 €	892,36 €	892,36 €	892,36 €
IMPORTE MEDIO DE TRANSFERENCIA (€/ha)			42,84 €	42,84 €	42,84 €	42,84 €	42,84 €

RECINTOS PROPUESTOS

<u>REF.</u>	<u>REFERENCIA SIGPAC</u>	<u>CULTIVO</u>	<u>DESCRIPCIÓN CULTIVO</u>	<u>S/R</u>	<u>PEND. MEDIA (%)</u>	<u>SUP. DEC. (ha)</u>	<u>SUP. BRUTA (ha)</u>	<u>CAP (%)</u>	<u>SUP. NETA (ha)</u>	<u>SUP. DEC. ADMIN. (ha)</u>	<u>SUP. CAMPO (ha)</u>	<u>SUP. CALC. (ha)</u>
160000026304237	14-023-009-00004-0001	62000	PASTOS PERMANENTES DE 5 O MAS AÑOS-SIN VARIEDAD	S	11,02	0,45	0,45	100,00	0,45	0,45		0,45
160000026304253	14-023-009-00004-0004	62000	PASTOS PERMANENTES DE 5 O MAS AÑOS-SIN VARIEDAD	S	9,15	0,61	0,61	100,00	0,61	0,61		0,61
160000026304254	14-023-009-00004-0003	62000	PASTOS PERMANENTES DE 5 O MAS AÑOS-SIN VARIEDAD	S	5,76	0,12	0,12	100,00	0,12	0,12		0,12
160000026304258	14-023-009-00004-0006	62000	PASTOS PERMANENTES DE 5 O MAS AÑOS-SIN VARIEDAD	S	7,55	0,38	0,38	100,00	0,38	0,38		0,38
160000026304259	14-023-009-00004-0002	63000	PASTOS DE MENOS DE 5 AÑOS-SIN VARIEDAD	S	8,25	19,27	19,27	100,00	19,27	19,27		19,27

DETALLE DE SUPERFICIE DE FORMACIÓN ADEHESADA EN EL CENSO DE DEHESAS

<u>REF.</u>	<u>REFERENCIA SIGPAC</u>	<u>SUP. BRUTA (ha)</u>	<u>CAP (%)</u>	<u>SUP. NETA (ha)</u>
160000026304237	14-023-009-00004-0001	0,45	100,00	0,45
160000026304240	14-054-038-00015-0004	0,03	100,00	0,03
160000026304241	14-054-038-00015-0003	0,28	100,00	0,28
160000026304245	14-054-038-00016-0003	10,23	100,00	10,23
160000026304246	14-054-038-00015-0002	0,27	100,00	0,27
160000026304247	14-054-035-00065-0003	24,86	85,00	21,13
160000026304248	14-054-024-00005-0002	22,07	100,00	22,07
160000026304249	14-054-024-00006-0001	0,64	100,00	0,64
160000026304250	14-054-038-00015-0001	12,21	85,00	10,38
160000026304252	14-023-009-00004-0006	1,99	100,00	1,99
160000026304253	14-023-009-00004-0004	0,61	100,00	0,61
160000026304254	14-023-009-00004-0003	0,12	100,00	0,12
160000026304255	14-023-009-00004-0007	0,07	35,00	0,03
160000026304256	14-054-035-00064-0001	10,75	100,00	10,75
160000026304257	14-023-009-00004-0005	1,46	100,00	1,46
160000026304258	14-023-009-00004-0006	0,38	100,00	0,38
160000026304259	14-023-009-00004-0002	19,27	100,00	19,27
160000026304260	14-062-001-00035-0001	15,31	100,00	15,31
160000026304262	14-062-001-00031-0001	48,71	100,00	48,71
160000026304263	14-023-009-00004-0002	37,86	100,00	37,86
160000026304264	14-054-039-00004-0001	1,46	100,00	1,46
160000026304265	14-054-039-00006-0001	13,23	100,00	13,23
160000026304266	14-062-001-00036-0001	76,78	100,00	76,78
TOTAL		299,04		293,44



RESUMEN CRITERIOS DE SELECCIÓN

10.1.3 Conservación y mejora de pastos en sistemas de dehesas.

PUNTOS: 8,00

	PUNTOS	
Plan de Gestión Integral de Dehesas oficialmente aprobado	0,00	N
Porcentaje de superficie determinada en Red Natura 2000	0,00	0.0%
Tener suscrito o haber tenido suscrito convenio de colaboración con el proyecto LIFE+	0,00	N
Porcentaje de superficie determinada de la explotación bajo sistemas de producción integrada ganadera o producción ecológica	4,00	100.0%
Porcentaje de carga ganadera con especies rumiantes	2,00	84.11%
Porcentaje de carga ganadera con especies ovina	0,00	0.0%
Pendiente media de la explotación	2,00	8.31%

DETALLE CRITERIOS DE SELECCIÓN

10.1.3 Conservación y mejora de pastos en sistemas de dehesas.

PUNTOS: 8,00

Plan de Gestión Integral de Dehesas oficialmente aprobado	PUNTOS:	0,00	N
Porcentaje de superficie determinada en Red Natura 2000	PUNTOS:	0,00	0.0%

REF.	REFERENCIA SIGPAC	CULTIVO	DESCRIPCIÓN CULTIVO	S/R	SUP. PROPUESTA (ha)	SUP. CUMPLE (ha)
1600000026304237	14-023-009-00004-0001	62000	PASTOS PERMANENTES DE 5 O MAS AÑOS-SIN VARIEDAD	S	0,45	0,00
1600000026304259	14-023-009-00004-0002	63000	PASTOS DE MENOS DE 5 AÑOS-SIN VARIEDAD	S	19,27	0,00
1600000026304254	14-023-009-00004-0003	62000	PASTOS PERMANENTES DE 5 O MAS AÑOS-SIN VARIEDAD	S	0,12	0,00
1600000026304253	14-023-009-00004-0004	62000	PASTOS PERMANENTES DE 5 O MAS AÑOS-SIN VARIEDAD	S	0,61	0,00
1600000026304258	14-023-009-00004-0006	62000	PASTOS PERMANENTES DE 5 O MAS AÑOS-SIN VARIEDAD	S	0,38	0,00

Tener suscrito o haber tenido suscrito convenio de colaboración con el proyecto LIFE+	PUNTOS:	0,00	N
Porcentaje de superficie determinada de la explotación bajo sistemas de producción integrada ganadera o producción ecológica	PUNTOS:	4,00	100.0%

REF.	REFERENCIA SIGPAC	CULTIVO	DESCRIPCIÓN CULTIVO	S/R	SUP. PROPUESTA (ha)	SUP. CUMPLE (ha)
1600000026304237	14-023-009-00004-0001	62000	PASTOS PERMANENTES DE 5 O MAS AÑOS-SIN VARIEDAD	S	0,45	0,45
1600000026304259	14-023-009-00004-0002	63000	PASTOS DE MENOS DE 5 AÑOS-SIN VARIEDAD	S	19,27	19,27
1600000026304254	14-023-009-00004-0003	62000	PASTOS PERMANENTES DE 5 O MAS AÑOS-SIN VARIEDAD	S	0,12	0,12
1600000026304253	14-023-009-00004-0004	62000	PASTOS PERMANENTES DE 5 O MAS AÑOS-SIN VARIEDAD	S	0,61	0,61
1600000026304258	14-023-009-00004-0006	62000	PASTOS PERMANENTES DE 5 O MAS AÑOS-SIN VARIEDAD	S	0,38	0,38

Porcentaje de carga ganadera con especies rumiantes	PUNTOS:	2,00	84.11%
---	---------	------	--------

EXPLOTACIÓN	ESPECIE	RUMIANTE	UGMs
ES140540000170	BOVINA	SI	40.72
ES140540000170	PORCINO	NO	0.93
ES140540000202	BOVINA	SI	13.53
ES140540000973	BOVINA	SI	3
ES140620000406	BOVINA	SI	42.91
ES140620000406	CAPRINA	SI	51.9
ES140620000406	PORCINO	NO	27.8

Porcentaje de carga ganadera con especies ovina	PUNTOS:	0,00	0.0%
---	---------	------	------

<u>EXPLOTACIÓN</u>	<u>ESPECIE</u>	<u>OVINA</u>	<u>UGMs</u>
ES140540000170	BOVINA	NO	40.72
ES140540000170	PORCINO	NO	0.93
ES140540000202	BOVINA	NO	13.53
ES140540000973	BOVINA	NO	3
ES140620000406	BOVINA	NO	42.91
ES140620000406	CAPRINA	NO	51.9
ES140620000406	PORCINO	NO	27.8

Pendiente media de la explotación

PUNTOS: 2,00 8.31%

<u>REF.</u>	<u>REFERENCIA SIGPAC</u>	<u>CULTIVO</u>	<u>DESCRIPCIÓN CULTIVO</u>	<u>S/R</u>	<u>PENDIENTE MEDIA (%)</u>	<u>SUP. PROPUESTA (ha)</u>
1600000026304237	14-023-009-00004-0001	62000	PASTOS PERMANENTES DE 5 O MAS AÑOS-SIN VARIEDAD	S	11,02	0,45
1600000026304259	14-023-009-00004-0002	63000	PASTOS DE MENOS DE 5 AÑOS-SIN VARIEDAD	S	8,25	19,27
1600000026304254	14-023-009-00004-0003	62000	PASTOS PERMANENTES DE 5 O MAS AÑOS-SIN VARIEDAD	S	5,76	0,12
1600000026304253	14-023-009-00004-0004	62000	PASTOS PERMANENTES DE 5 O MAS AÑOS-SIN VARIEDAD	S	9,15	0,61
1600000026304258	14-023-009-00004-0006	62000	PASTOS PERMANENTES DE 5 O MAS AÑOS-SIN VARIEDAD	S	7,55	0,38



<u>APELLIDOS Y NOMBRE / RAZÓN SOCIAL</u>	<u>NIF</u>	<u>EXPEDIENTE</u>	<u>PROPUESTA</u>
NAVALFRESNO II, S.C.	J14471189	3043823	ADMITIDO
<u>SOLICITA ACTUACIÓN 1</u>	<u>SOLICITA ACTUACIÓN 2</u>	<u>PROPUESTA ACTUACIÓN 2</u>	<u>SOLICITA ACTUACIÓN 3</u>
NO	SI	ADMITIDO	NO

DETALLE DE ACTUACIÓN 2

IMPORTE POR ANUALIDAD

	<u>SUPERFICIE PROPUESTA</u>	<u>SUPERFICIE SUBVENCIONABLE</u>	<u>2016</u>	<u>2017</u>	<u>2018</u>	<u>2019</u>	<u>2020</u>
IMPORTE MÁXIMO	44,23	44,23	4.197,87 €	4.197,87 €	4.197,87 €	4.197,87 €	4.197,87 €
IMPORTE MEDIO DE TRANSFERENCIA (€/ha)			94,91 €	94,91 €	94,91 €	94,91 €	94,91 €

RECINTOS PROPUESTOS

<u>REF.</u>	<u>REFERENCIA SIGPAC</u>	<u>CULTIVO</u>	<u>DESCRIPCIÓN CULTIVO</u>	<u>S/R</u>	<u>PEND. MEDIA (%)</u>	<u>SUP. DEC. (ha)</u>	<u>SUP. BRUTA (ha)</u>	<u>CAP (%)</u>	<u>SUP. NETA (ha)</u>	<u>SUP. DEC. ADMIN. (ha)</u>	<u>SUP. CAMPO (ha)</u>	<u>SUP. CALC. (ha)</u>
1600000026195026	14-069-055-00009-0001	62000	PASTOS PERMANENTES DE 5 O MAS AÑOS-SIN VARIEDAD	S	5,58	0,49	0,50	100,00	0,50	0,50		0,50
1600000026195028	14-069-055-00017-0002	62000	PASTOS PERMANENTES DE 5 O MAS AÑOS-SIN VARIEDAD	S	8,21	10,11	10,11	100,00	10,11	10,11		10,11
1600000026195036	14-069-059-00015-0006	62000	PASTOS PERMANENTES DE 5 O MAS AÑOS-SIN VARIEDAD	S	7,56	33,76	33,62	100,00	33,62	33,62		33,62

INCIDENCIAS

INCIDENCIA DESCRIPCIÓN

80866 La superficie que figura en la capa de formación adhesionada para el recinto, es inferior a la superficie por la que se solicita la ayuda para el recinto
 Ref:1600000026195036 Recinto:14-069-059-00015-006 Cultivo:62000 PASTOS PERMANENTES DE 5 O MAS AÑOS-SIN VARIEDAD
 Secano Sup. Dec. Adm.:33,76 Sup. Censo Bruta:33,62

DETALLE DE SUPERFICIE DE FORMACIÓN ADEHESADA EN EL CENSO DE DEHESAS

<u>REF.</u>	<u>REFERENCIA SIGPAC</u>	<u>SUP. BRUTA (ha)</u>	<u>CAP (%)</u>	<u>SUP. NETA (ha)</u>
1600000026195026	14-069-055-00009-0001	0,50	100,00	0,50
1600000026195027	14-069-055-00009-0001	0,08	100,00	0,08
1600000026195028	14-069-055-00017-0002	10,11	100,00	10,11
1600000026195029	14-069-055-00017-0002	13,58	100,00	13,58
1600000026195030	14-069-055-00017-0003	0,01	100,00	0,01
1600000026195031	14-069-059-00015-0005	0,06	0,00	0,00
1600000026195032	14-069-058-00026-0001	4,97	100,00	4,97
1600000026195033	14-069-059-00015-0006	70,97	100,00	70,97
1600000026195034	14-069-059-00015-0007	0,20	100,00	0,20
1600000026195035	14-069-059-00015-0008	2,93	100,00	2,93
1600000026195036	14-069-059-00015-0006	33,62	100,00	33,62
TOTAL		137,03		136,97

RESUMEN CRITERIOS DE SELECCIÓN

10.1.3 Conservación y mejora de pastos en sistemas de dehesas. PUNTOS: 6,00

	<u>PUNTOS</u>	
Plan de Gestión Integral de Dehesas oficialmente aprobado	0,00	N
Porcentaje de superficie determinada en Red Natura 2000	0,00	0.0%
Tener suscrito o haber tenido suscrito convenio de colaboración con el proyecto LIFE+	0,00	N
Porcentaje de superficie determinada de la explotación bajo sistemas de producción integrada ganadera o producción ecológica	4,00	100.0%
Porcentaje de carga ganadera con especies rumiantes	1,00	64.34%
Porcentaje de carga ganadera con especies ovina	0,00	0.0%
Pendiente media de la explotación	1,00	7.69%



DETALLE CRITERIOS DE SELECCIÓN

10.1.3 Conservación y mejora de pastos en sistemas de dehesas. PUNTOS: 6,00

Plan de Gestión Integral de Dehesas oficialmente aprobado PUNTOS: 0,00 N

Porcentaje de superficie determinada en Red Natura 2000 PUNTOS: 0,00 0.0%

REF.	REFERENCIA SIGPAC	CULTIVO	DESCRIPCIÓN CULTIVO	S/R	SUP. PROPUESTA (ha)	SUP. CUMPLE (ha)
160000026195026	14-069-055-00009-0001	62000	PASTOS PERMANENTES DE 5 O MAS AÑOS-SIN VARIEDAD	S	0,50	0,00
160000026195028	14-069-055-00017-0002	62000	PASTOS PERMANENTES DE 5 O MAS AÑOS-SIN VARIEDAD	S	10,11	0,00
160000026195036	14-069-059-00015-0006	62000	PASTOS PERMANENTES DE 5 O MAS AÑOS-SIN VARIEDAD	S	33,62	0,00

Tener suscrito o haber tenido suscrito convenio de colaboración con el proyecto LIFE+ PUNTOS: 0,00 N

Porcentaje de superficie determinada de la explotación bajo sistemas de producción integrada ganadera o producción ecológica PUNTOS: 4,00 100.0%

REF.	REFERENCIA SIGPAC	CULTIVO	DESCRIPCIÓN CULTIVO	S/R	SUP. PROPUESTA (ha)	SUP. CUMPLE (ha)
160000026195026	14-069-055-00009-0001	62000	PASTOS PERMANENTES DE 5 O MAS AÑOS-SIN VARIEDAD	S	0,50	0,50
160000026195028	14-069-055-00017-0002	62000	PASTOS PERMANENTES DE 5 O MAS AÑOS-SIN VARIEDAD	S	10,11	10,11
160000026195036	14-069-059-00015-0006	62000	PASTOS PERMANENTES DE 5 O MAS AÑOS-SIN VARIEDAD	S	33,62	33,62

Porcentaje de carga ganadera con especies rumiantes PUNTOS: 1,00 64.34%


EXPLOTACIÓN	ESPECIE	RUMIANTE	UGMs
ES140690000303	BOVINA	SI	61.53
ES140690000303	PORCINO	NO	45.26
ES140690000464	BOVINA	SI	25.3
ES140690000464	PORCINO	NO	2.87

Porcentaje de carga ganadera con especies ovina PUNTOS: 0,00 0.0%

EXPLOTACIÓN	ESPECIE	OVINA	UGMs
ES140690000303	BOVINA	NO	61.53
ES140690000303	PORCINO	NO	45.26
ES140690000464	BOVINA	NO	25.3
ES140690000464	PORCINO	NO	2.87

Pendiente media de la explotación PUNTOS: 1,00 7.69%

REF.	REFERENCIA SIGPAC	CULTIVO	DESCRIPCIÓN CULTIVO	S/R	PENDIENTE MEDIA (%)	SUP. PROPUESTA (ha)
160000026195026	14-069-055-00009-0001	62000	PASTOS PERMANENTES DE 5 O MAS AÑOS-SIN VARIEDAD	S	5,58	0,50
160000026195028	14-069-055-00017-0002	62000	PASTOS PERMANENTES DE 5 O MAS AÑOS-SIN VARIEDAD	S	8,21	10,11
160000026195036	14-069-059-00015-0006	62000	PASTOS PERMANENTES DE 5 O MAS AÑOS-SIN VARIEDAD	S	7,56	33,62



<u>APELLIDOS Y NOMBRE / RAZÓN SOCIAL</u>	<u>NIF</u>	<u>EXPEDIENTE</u>	<u>PROPUESTA</u>
OCHOA LOPEZ FRANCISCO LUIS	30794160N	3011087	ADMITIDO
<u>SOLICITA ACTUACIÓN 1</u>	<u>SOLICITA ACTUACIÓN 2</u>	<u>PROPUESTA ACTUACIÓN 2</u>	<u>SOLICITA ACTUACIÓN 3</u>
NO	SI	ADMITIDO	NO

DETALLE DE ACTUACIÓN 2

IMPORTES POR ANUALIDAD

	<u>SUPERFICIE PROPUESTA</u>	<u>SUPERFICIE SUBVENCIONABLE</u>	<u>2016</u>	<u>2017</u>	<u>2018</u>	<u>2019</u>	<u>2020</u>
IMPORTE MÁXIMO	8,55	8,55	811,48 €	811,48 €	811,48 €	811,48 €	811,48 €
IMPORTE MEDIO DE TRANSFERENCIA (€/ha)			94,91 €	94,91 €	94,91 €	94,91 €	94,91 €

INCIDENCIAS

INCIDENCIA DESCRIPCIÓN

80856	No cumple con la superficie mínima de cultivo elegible para solicitar la operación. Sup. Resuelta:8,55
80866	La superficie que figura en la capa de formación adhesionada para el recinto, es inferior a la superficie por la que se solicita la ayuda para el recinto Ref:1600000026316619 Recinto:14-069-008-00047-002 Cultivo:62000 PASTOS PERMANENTES DE 5 O MAS AÑOS-SIN VARIEDAD Secano Sup. Dec. Adm.:0,41 Sup. Censo Bruta:0 Ref:1600000026316620 Recinto:14-069-008-00047-003 Cultivo:62000 PASTOS PERMANENTES DE 5 O MAS AÑOS-SIN VARIEDAD Secano Sup. Dec. Adm.:0,12 Sup. Censo Bruta:0 Ref:1600000026316625 Recinto:14-069-008-00048-001 Cultivo:62000 PASTOS PERMANENTES DE 5 O MAS AÑOS-SIN VARIEDAD Secano Sup. Dec. Adm.:3,81 Sup. Censo Bruta:2,76
80867	Superficie resuelta para el grupo de pago menor que la mínima requerida Ref:1600000026316619 Recinto:14-069-008-00047-002 Cultivo:62000 PASTOS PERMANENTES DE 5 O MAS AÑOS-SIN VARIEDAD Secano Sup. Declarada:0 Sup. Resuelta:0 Ref:1600000026316620 Recinto:14-069-008-00047-003 Cultivo:62000 PASTOS PERMANENTES DE 5 O MAS AÑOS-SIN VARIEDAD Secano Sup. Declarada:0 Sup. Resuelta:0 Ref:1600000026316622 Recinto:14-069-006-00032-005 Cultivo:62000 PASTOS PERMANENTES DE 5 O MAS AÑOS-SIN VARIEDAD Secano Sup. Declarada:5,79 Sup. Resuelta:5,79 Ref:1600000026316625 Recinto:14-069-008-00048-001 Cultivo:62000 PASTOS PERMANENTES DE 5 O MAS AÑOS-SIN VARIEDAD Secano Sup. Declarada:2,76 Sup. Resuelta:2,76

DETALLE DE SUPERFICIE DE FORMACIÓN ADEHESADA EN EL CENSO DE DEHESAS

<u>REF.</u>	<u>REFERENCIA SIGPAC</u>	<u>SUP. BRUTA (ha)</u>	<u>CAP (%)</u>	<u>SUP. NETA (ha)</u>
1600000026316614	14-069-006-00001-0006	0,05	100,00	0,05
1600000026316615	14-069-006-00032-0005	12,14	100,00	12,14
1600000026316616	14-069-006-00032-0006	0,07	100,00	0,07
1600000026316617	14-069-006-00034-0005	16,01	100,00	16,01
1600000026316621	14-069-008-00048-0001	6,55	100,00	6,55
1600000026316622	14-069-006-00032-0005	5,79	100,00	5,79
1600000026316625	14-069-008-00048-0001	2,76	100,00	2,76
TOTAL		43,37		43,37

RESUMEN CRITERIOS DE SELECCIÓN

10.1.3 Conservación y mejora de pastos en sistemas de dehesas.

PUNTOS: 2,00

	<u>PUNTOS</u>	
Plan de Gestión Integral de Dehesas oficialmente aprobado	0,00	N
Porcentaje de superficie determinada en Red Natura 2000	0,00	0.0%
Tener suscrito o haber tenido suscrito convenio de colaboración con el proyecto LIFE+	0,00	N
Porcentaje de superficie determinada de la explotación bajo sistemas de producción integrada ganadera o producción ecológica	0,00	0.0%
Porcentaje de carga ganadera con especies rumiantes	2,00	80.22%
Porcentaje de carga ganadera con especies ovina	0,00	0.0%
Pendiente media de la explotación	0,00	0.0%



DETALLE CRITERIOS DE SELECCIÓN

10.1.3 Conservación y mejora de pastos en sistemas de dehesas.

PUNTOS: 2,00

Plan de Gestión Integral de Dehesas oficialmente aprobado

PUNTOS: 0,00 N

Porcentaje de superficie determinada en Red Natura 2000

PUNTOS: 0,00 0.0%

Tener suscrito o haber tenido suscrito convenio de colaboración con el proyecto LIFE+

PUNTOS: 0,00 N

Porcentaje de superficie determinada de la explotación bajo sistemas de producción integrada ganadera o producción ecológica

PUNTOS: 0,00 0.0%

Porcentaje de carga ganadera con especies rumiantes

PUNTOS: 2,00 80.22%

<u>EXPLOTACIÓN</u>	<u>ESPECIE</u>	<u>RUMIANTE</u>	<u>UGMs</u>
ES140690000532	BOVINA	SI	13.59
ES140690000532	PORCINO	NO	14.29
ES140690001466	BOVINA	SI	44.34

Porcentaje de carga ganadera con especies ovina

PUNTOS: 0,00 0.0%

<u>EXPLOTACIÓN</u>	<u>ESPECIE</u>	<u>OVINA</u>	<u>UGMs</u>
ES140690000532	BOVINA	NO	13.59
ES140690000532	PORCINO	NO	14.29
ES140690001466	BOVINA	NO	44.34

Pendiente media de la explotación

PUNTOS: 0,00 0.0%



<u>APELLIDOS Y NOMBRE / RAZÓN SOCIAL</u>	<u>NIF</u>	<u>EXPEDIENTE</u>	<u>PROPUESTA</u>
OCHOA LOPEZ PILAR	30175867M	3036271	ADMITIDO
<u>SOLICITA ACTUACIÓN 1</u>	<u>SOLICITA ACTUACIÓN 2</u>	<u>PROPUESTA ACTUACIÓN 2</u>	<u>SOLICITA ACTUACIÓN 3</u>
NO	SI	ADMITIDO	NO

DETALLE DE ACTUACIÓN 2

IMPORTES POR ANUALIDAD

	<u>SUPERFICIE PROPUESTA</u>	<u>SUPERFICIE SUBVENCIONABLE</u>	<u>2016</u>	<u>2017</u>	<u>2018</u>	<u>2019</u>	<u>2020</u>
IMPORTE MÁXIMO	10,12	10,12	960,49 €	960,49 €	960,49 €	960,49 €	960,49 €
IMPORTE MEDIO DE TRANSFERENCIA (€/ha)			94,91 €	94,91 €	94,91 €	94,91 €	94,91 €

RECINTOS PROPUESTOS

<u>REF.</u>	<u>REFERENCIA SIGPAC</u>	<u>CULTIVO</u>	<u>DESCRIPCIÓN CULTIVO</u>	<u>S/R</u>	<u>PEND. MEDIA (%)</u>	<u>SUP. DEC. (ha)</u>	<u>SUP. BRUTA (ha)</u>	<u>CAP (%)</u>	<u>SUP. NETA (ha)</u>	<u>SUP. DEC. ADMIN. (ha)</u>	<u>SUP. CAMPO (ha)</u>	<u>SUP. CALC. (ha)</u>
1600000001715686	14-069-036-00002-0001	62000	PASTOS PERMANENTES DE 5 O MAS AÑOS-SIN VARIEDAD	S	11,12	10,18	10,12	100,00	10,12	10,12		10,12

INCIDENCIAS

INCIDENCIA DESCRIPCIÓN

80866 La superficie que figura en la capa de formación adhesionada para el recinto, es inferior a la superficie por la que se solicita la ayuda para el recinto
 Ref:1600000001715686 Recinto:14-069-036-00002-001 Cultivo:62000 PASTOS PERMANENTES DE 5 O MAS AÑOS-SIN VARIEDAD
 Secano Sup. Dec. Adm.:10,18 Sup. Censo Bruta:10,12

DETALLE DE SUPERFICIE DE FORMACIÓN ADEHESADA EN EL CENSO DE DEHESAS

<u>REF.</u>	<u>REFERENCIA SIGPAC</u>	<u>SUP. BRUTA (ha)</u>	<u>CAP (%)</u>	<u>SUP. NETA (ha)</u>
1600000001715685	14-069-036-00002-0001	14,87	100,00	14,87
1600000001715686	14-069-036-00002-0001	10,12	100,00	10,12
1600000001715687	14-069-036-00002-0002	0,06	100,00	0,06
1600000001715690	14-069-036-00002-0006	6,62	100,00	6,62
1600000001715695	14-069-036-00002-0007	0,07	100,00	0,07
TOTAL		31,74		31,74

RESUMEN CRITERIOS DE SELECCIÓN

10.1.3 Conservación y mejora de pastos en sistemas de dehesas.

PUNTOS: 4,00

	<u>PUNTOS</u>	
Plan de Gestión Integral de Dehesas oficialmente aprobado	0,00	N
Porcentaje de superficie determinada en Red Natura 2000	0,00	0.0%
Tener suscrito o haber tenido suscrito convenio de colaboración con el proyecto LIFE+	0,00	N
Porcentaje de superficie determinada de la explotación bajo sistemas de producción integrada ganadera o producción ecológica	0,00	0.0%
Porcentaje de carga ganadera con especies rumiantes	2,00	86.31%
Porcentaje de carga ganadera con especies ovina	0,00	0.0%
Pendiente media de la explotación	2,00	11.12%



DETALLE CRITERIOS DE SELECCIÓN

10.1.3 Conservación y mejora de pastos en sistemas de dehesas. PUNTOS: 4,00

Plan de Gestión Integral de Dehesas oficialmente aprobado PUNTOS: 0,00 N

Porcentaje de superficie determinada en Red Natura 2000 PUNTOS: 0,00 0.0%

REF.	REFERENCIA SIGPAC	CULTIVO	DESCRIPCIÓN CULTIVO	S/R	SUP. PROPUESTA (ha)	SUP. CUMPLE (ha)
1600000001715686	14-069-036-00002-0001	62000	PASTOS PERMANENTES DE 5 O MAS AÑOS-SIN VARIEDAD	S	10,12	0,00

Tener suscrito o haber tenido suscrito convenio de colaboración con el proyecto LIFE+ PUNTOS: 0,00 N

Porcentaje de superficie determinada de la explotación bajo sistemas de producción integrada ganadera o producción ecológica PUNTOS: 0,00 0.0%

REF.	REFERENCIA SIGPAC	CULTIVO	DESCRIPCIÓN CULTIVO	S/R	SUP. PROPUESTA (ha)	SUP. CUMPLE (ha)
1600000001715686	14-069-036-00002-0001	62000	PASTOS PERMANENTES DE 5 O MAS AÑOS-SIN VARIEDAD	S	10,12	0,00

Porcentaje de carga ganadera con especies rumiantes PUNTOS: 2,00 86.31%

EXPLOTACIÓN	ESPECIE	RUMIANTE	UGMs
ES140540000763	CAPRINA	SI	0
ES140690000739	BOVINA	SI	18.65
ES140690000739	CAPRINA	SI	0.9
ES140690000739	PORCINO	NO	3.1

Porcentaje de carga ganadera con especies ovina PUNTOS: 0,00 0.0%

EXPLOTACIÓN	ESPECIE	OVINA	UGMs
ES140540000763	CAPRINA	NO	0
ES140690000739	BOVINA	NO	18.65
ES140690000739	CAPRINA	NO	0.9
ES140690000739	PORCINO	NO	3.1

Pendiente media de la explotación PUNTOS: 2,00 11.12%

REF.	REFERENCIA SIGPAC	CULTIVO	DESCRIPCIÓN CULTIVO	S/R	PENDIENTE MEDIA (%)	SUP. PROPUESTA (ha)
1600000001715686	14-069-036-00002-0001	62000	PASTOS PERMANENTES DE 5 O MAS AÑOS-SIN VARIEDAD	S	11,12	10,12



<u>APELLIDOS Y NOMBRE / RAZÓN SOCIAL</u>	<u>NIF</u>	<u>EXPEDIENTE</u>	<u>PROPUESTA</u>
OCHOA SOLANO MARIA TERESA	75700480M	3037608	ADMITIDO
<u>SOLICITA ACTUACIÓN 1</u>	<u>SOLICITA ACTUACIÓN 2</u>	<u>SOLICITA ACTUACIÓN 3</u>	<u>PROPUESTA ACTUACIÓN 3</u>
NO	NO	SI	ADMITIDO

DETALLE DE ACTUACIÓN 3

IMPORTES POR ANUALIDAD

	<u>SUPERFICIE PROPUESTA</u>	<u>SUPERFICIE SUBVENCIONABLE</u>	<u>2016</u>	<u>2017</u>	<u>2018</u>	<u>2019</u>	<u>2020</u>
IMPORTE MÁXIMO	17,22	17,22	737,70 €	737,70 €	737,70 €	737,70 €	737,70 €
IMPORTE MEDIO DE TRANSFERENCIA (€/ha)			42,84 €	42,84 €	42,84 €	42,84 €	42,84 €

RECINTOS PROPUESTOS

<u>REF.</u>	<u>REFERENCIA SIGPAC</u>	<u>CULTIVO</u>	<u>DESCRIPCIÓN CULTIVO</u>	<u>S/R</u>	<u>PEND. MEDIA (%)</u>	<u>SUP. DEC. (ha)</u>	<u>SUP. BRUTA (ha)</u>	<u>CAP (%)</u>	<u>SUP. NETA (ha)</u>	<u>SUP. DEC. ADMIN. (ha)</u>	<u>SUP. CAMPO (ha)</u>	<u>SUP. CALC. (ha)</u>
1600000010955353	14-069-031-00060-0003	62000	PASTOS PERMANENTES DE 5 O MAS AÑOS-SIN VARIEDAD	S	7,62	10,83	16,66	65,00	10,83	10,83		10,83
1600000011534790	14-069-058-00010-0002	62000	PASTOS PERMANENTES DE 5 O MAS AÑOS-SIN VARIEDAD	S	7,57	6,39	6,39	100,00	6,39	6,39		6,39

DETALLE DE SUPERFICIE DE FORMACIÓN ADEHESADA EN EL CENSO DE DEHESAS

<u>REF.</u>	<u>REFERENCIA SIGPAC</u>	<u>SUP. BRUTA (ha)</u>	<u>CAP (%)</u>	<u>SUP. NETA (ha)</u>
1500000024648838	14-069-031-00060-0001	10,37	100,00	10,37
1600000010955353	14-069-031-00060-0003	16,66	65,00	10,83
1600000010955354	14-069-031-00060-0003	5,53	75,00	4,15
1600000011534789	14-069-058-00010-0002	6,75	100,00	6,75
1600000011534790	14-069-058-00010-0002	6,39	100,00	6,39
TOTAL		45,70		38,49

RESUMEN CRITERIOS DE SELECCIÓN

10.1.3 Conservación y mejora de pastos en sistemas de dehesas. PUNTOS: 7,00

	<u>PUNTOS</u>	
Plan de Gestión Integral de Dehesas oficialmente aprobado	0,00	N
Porcentaje de superficie determinada en Red Natura 2000	0,00	0.0%
Tener suscrito o haber tenido suscrito convenio de colaboración con el proyecto LIFE+	0,00	N
Porcentaje de superficie determinada de la explotación bajo sistemas de producción integrada ganadera o producción ecológica	4,00	100.0%
Porcentaje de carga ganadera con especies rumiantes	2,00	77.1%
Porcentaje de carga ganadera con especies ovina	0,00	0.0%
Pendiente media de la explotación	1,00	7.6%



DETALLE CRITERIOS DE SELECCIÓN

10.1.3 Conservación y mejora de pastos en sistemas de dehesas.

PUNTOS: 7,00

Plan de Gestión Integral de Dehesas oficialmente aprobado

PUNTOS: 0,00 N

Porcentaje de superficie determinada en Red Natura 2000

PUNTOS: 0,00 0.0%

<u>REF.</u>	<u>REFERENCIA SIGPAC</u>	<u>CULTIVO</u>	<u>DESCRIPCIÓN CULTIVO</u>	<u>S/R</u>	<u>SUP. PROPUESTA (ha)</u>	<u>SUP. CUMPLE (ha)</u>
1600000010955353	14-069-031-00060-0003	62000	PASTOS PERMANENTES DE 5 O MAS AÑOS-SIN VARIEDAD	S	10,83	0,00
1600000011534790	14-069-058-00010-0002	62000	PASTOS PERMANENTES DE 5 O MAS AÑOS-SIN VARIEDAD	S	6,39	0,00

Tener suscrito o haber tenido suscrito convenio de colaboración con el proyecto LIFE+

PUNTOS: 0,00 N

Porcentaje de superficie determinada de la explotación bajo sistemas de producción integrada ganadera o producción ecológica

PUNTOS: 4,00 100.0%

<u>REF.</u>	<u>REFERENCIA SIGPAC</u>	<u>CULTIVO</u>	<u>DESCRIPCIÓN CULTIVO</u>	<u>S/R</u>	<u>SUP. PROPUESTA (ha)</u>	<u>SUP. CUMPLE (ha)</u>
1600000010955353	14-069-031-00060-0003	62000	PASTOS PERMANENTES DE 5 O MAS AÑOS-SIN VARIEDAD	S	10,83	10,83
1600000011534790	14-069-058-00010-0002	62000	PASTOS PERMANENTES DE 5 O MAS AÑOS-SIN VARIEDAD	S	6,39	6,39

Porcentaje de carga ganadera con especies rumiantes

PUNTOS: 2,00 77.1%

<u>EXPLOTACIÓN</u>	<u>ESPECIE</u>	<u>RUMIANTE</u>	<u>UGMs</u>
ES140690000044	BOVINA	SI	20.07
ES140690000044	PORCINO	NO	2.54
ES140690000123	BOVINA	SI	9.32
ES140690000123	PORCINO	NO	6.19

Porcentaje de carga ganadera con especies ovina

PUNTOS: 0,00 0.0%

<u>EXPLOTACIÓN</u>	<u>ESPECIE</u>	<u>OVINA</u>	<u>UGMs</u>
ES140690000044	BOVINA	NO	20.07
ES140690000044	PORCINO	NO	2.54
ES140690000123	BOVINA	NO	9.32
ES140690000123	PORCINO	NO	6.19

Pendiente media de la explotación

PUNTOS: 1,00 7.6%

<u>REF.</u>	<u>REFERENCIA SIGPAC</u>	<u>CULTIVO</u>	<u>DESCRIPCIÓN CULTIVO</u>	<u>S/R</u>	<u>PENDIENTE MEDIA (%)</u>	<u>SUP. PROPUESTA (ha)</u>
1600000010955353	14-069-031-00060-0003	62000	PASTOS PERMANENTES DE 5 O MAS AÑOS-SIN VARIEDAD	S	7,62	10,83
1600000011534790	14-069-058-00010-0002	62000	PASTOS PERMANENTES DE 5 O MAS AÑOS-SIN VARIEDAD	S	7,57	6,39



<u>APELLIDOS Y NOMBRE / RAZÓN SOCIAL</u>	<u>NIF</u>	<u>EXPEDIENTE</u>	<u>PROPUESTA</u>
OLMO ESCRIBANO AGUSTIN ENRIQUE	30450876A	3043832	ADMITIDO
<u>SOLICITA ACTUACIÓN 1</u>	<u>SOLICITA ACTUACIÓN 2</u>	<u>SOLICITA ACTUACIÓN 3</u>	<u>PROPUESTA ACTUACIÓN 3</u>
NO	NO	SI	ADMITIDO

DETALLE DE ACTUACIÓN 3

IMPORTES POR ANUALIDAD

	<u>SUPERFICIE PROPUESTA</u>	<u>SUPERFICIE SUBVENCIONABLE</u>	<u>2016</u>	<u>2017</u>	<u>2018</u>	<u>2019</u>	<u>2020</u>
IMPORTE MÁXIMO	48,62	48,62	2.082,88 €	2.082,88 €	2.082,88 €	2.082,88 €	2.082,88 €
IMPORTE MEDIO DE TRANSFERENCIA (€/ha)			42,84 €	42,84 €	42,84 €	42,84 €	42,84 €

RECINTOS PROPUESTOS

<u>REF.</u>	<u>REFERENCIA SIGPAC</u>	<u>CULTIVO</u>	<u>DESCRIPCIÓN CULTIVO</u>	<u>S/R</u>	<u>PEND. MEDIA (%)</u>	<u>SUP. DEC. (ha)</u>	<u>SUP. BRUTA (ha)</u>	<u>CAP (%)</u>	<u>SUP. NETA (ha)</u>	<u>SUP. DEC. ADMIN. (ha)</u>	<u>SUP. CAMPO (ha)</u>	<u>SUP. CALC. (ha)</u>
160000026307235	14-006-007-00022-0011	62000	PASTOS PERMANENTES DE 5 O MAS AÑOS-SIN VARIEDAD	S	9,39	48,89	48,62	100,00	48,62	48,62	48,89	48,62

INCIDENCIAS

INCIDENCIA DESCRIPCIÓN

80866 La superficie que figura en la capa de formación adehesada para el recinto, es inferior a la superficie por la que se solicita la ayuda para el recinto
 Ref:160000026307235 Recinto:14-006-007-00022-011 Cultivo:62000 PASTOS PERMANENTES DE 5 O MAS AÑOS-SIN VARIEDAD
 Secano Sup. Dec. Adm.:48,89 Sup. Censo Bruta:48,62

DETALLE DE SUPERFICIE DE FORMACIÓN ADEHESADA EN EL CENSO DE DEHESAS

<u>REF.</u>	<u>REFERENCIA SIGPAC</u>	<u>SUP. BRUTA (ha)</u>	<u>CAP (%)</u>	<u>SUP. NETA (ha)</u>
160000026307190	14-006-007-00022-0001	0,03	85,00	0,03
160000026307191	14-006-007-00035-0092	0,15	100,00	0,15
160000026307192	14-006-007-00035-0090	0,03	100,00	0,03
160000026307193	14-006-007-00035-0027	0,07	100,00	0,07
160000026307194	14-006-007-00035-0028	0,01	100,00	0,01
160000026307195	14-006-007-00035-0031	0,02	100,00	0,02
160000026307196	14-006-007-00035-0032	0,06	100,00	0,06
160000026307197	14-006-007-00035-0033	0,05	100,00	0,05
160000026307198	14-006-007-00035-0036	0,07	100,00	0,07
160000026307199	14-006-007-00035-0038	0,05	100,00	0,05
160000026307200	14-006-007-00035-0086	0,05	100,00	0,05
160000026307201	14-006-007-00035-0087	0,04	100,00	0,04
160000026307202	14-006-007-00035-0096	0,02	100,00	0,02
160000026307203	14-006-007-00035-0100	0,10	100,00	0,10
160000026307204	14-006-007-00035-0101	0,05	100,00	0,05
160000026307205	14-006-007-00035-0104	0,44	100,00	0,44
160000026307206	14-006-007-00035-0125	8,62	100,00	8,62
160000026307207	14-006-007-00035-0085	0,05	100,00	0,05
160000026307209	14-006-007-00035-0023	0,07	100,00	0,07
160000026307210	14-006-007-00035-0018	0,16	100,00	0,16
160000026307219	14-006-007-00022-0011	27,71	100,00	27,71
160000026307220	14-006-007-00022-0011	5,56	100,00	5,56
160000026307225	14-006-007-00024-0001	0,14	100,00	0,14
160000026307229	14-006-007-00035-0005	2,75	100,00	2,75
160000026307233	14-006-007-00023-0001	0,77	100,00	0,77
160000026307235	14-006-007-00022-0011	48,62	100,00	48,62
160000026307239	14-006-007-00035-0035	0,08	100,00	0,08
160000026307241	14-006-007-00035-0039	0,03	100,00	0,03
160000026307242	14-006-007-00035-0095	0,07	100,00	0,07
160000026307243	14-006-007-00035-0094	0,16	100,00	0,16
160000026307244	14-006-007-00035-0129	4,40	100,00	4,40
160000026307245	14-006-007-00035-0099	0,04	100,00	0,04
160000026307246	14-006-007-00035-0093	0,03	100,00	0,03
160000026307247	14-006-007-00035-0103	0,10	100,00	0,10
160000026307249	14-006-007-00035-0105	0,03	100,00	0,03
TOTAL		100,63		100,63

RESUMEN CRITERIOS DE SELECCIÓN

10.1.3 Conservación y mejora de pastos en sistemas de dehesas. PUNTOS: 9,00

	PUNTOS	
Plan de Gestión Integral de Dehesas oficialmente aprobado	0,00	N
Porcentaje de superficie determinada en Red Natura 2000	0,00	0.0%
Tener suscrito o haber tenido suscrito convenio de colaboración con el proyecto LIFE+	0,00	N
Porcentaje de superficie determinada de la explotación bajo sistemas de producción integrada ganadera o producción ecológica	4,00	100.0%
Porcentaje de carga ganadera con especies rumiantes	3,00	100.0%
Porcentaje de carga ganadera con especies ovina	0,00	0.0%
Pendiente media de la explotación	2,00	9.39%

DETALLE CRITERIOS DE SELECCIÓN

10.1.3 Conservación y mejora de pastos en sistemas de dehesas. PUNTOS: 9,00

Plan de Gestión Integral de Dehesas oficialmente aprobado	PUNTOS:	0,00	N			
Porcentaje de superficie determinada en Red Natura 2000	PUNTOS:	0,00	0.0%			
		SUP. PROPUESTA (ha)	SUP. CUMPLE (ha)			
REF.	REFERENCIA SIGPAC	CULTIVO	DESCRIPCIÓN CULTIVO	S/R		
1600000026307235	14-006-007-00022-0011	62000	PASTOS PERMANENTES DE 5 O MAS AÑOS-SIN VARIEDAD	S	48,62	0,00
Tener suscrito o haber tenido suscrito convenio de colaboración con el proyecto LIFE+	PUNTOS:	0,00	N			
Porcentaje de superficie determinada de la explotación bajo sistemas de producción integrada ganadera o producción ecológica	PUNTOS:	4,00	100.0%			

REF.	REFERENCIA SIGPAC	CULTIVO	DESCRIPCIÓN CULTIVO	S/R	SUP. PROPUESTA (ha)	SUP. CUMPLE (ha)
1600000026307235	14-006-007-00022-0011	62000	PASTOS PERMANENTES DE 5 O MAS AÑOS-SIN VARIEDAD	S	48,62	48,62

Porcentaje de carga ganadera con especies rumiantes PUNTOS: 3,00 100.0%

EXPLORACIÓN	ESPECIE	RUMIANTE	UGMs
ES140060000209	BOVINA	SI	26.18
ES140060000209	CAPRINA	SI	31.82
ES140540000462	CAPRINA	SI	17.44
ES140540000462	PORCINO	NO	0
ES140540000706	CAPRINA	SI	0
ES140540000709	CAPRINA	SI	0

Porcentaje de carga ganadera con especies ovina PUNTOS: 0,00 0.0%

EXPLORACIÓN	ESPECIE	OVINA	UGMs
ES140060000209	BOVINA	NO	26.18
ES140060000209	CAPRINA	NO	31.82
ES140540000462	CAPRINA	NO	17.44
ES140540000462	PORCINO	NO	0
ES140540000706	CAPRINA	NO	0
ES140540000709	CAPRINA	NO	0

Pendiente media de la explotación PUNTOS: 2,00 9.39%

<u>REF.</u>	<u>REFERENCIA SIGPAC</u>	<u>CULTIVO</u>	<u>DESCRIPCIÓN CULTIVO</u>	<u>S/R</u>	<u>PENDIENTE MEDIA (%)</u>	<u>SUP. PROPUESTA (ha)</u>
160000026307235	14-006-007-00022-0011	62000	PASTOS PERMANENTES DE 5 O MAS AÑOS-SIN VARIEDAD	S	9,39	48,62



<u>APELLIDOS Y NOMBRE / RAZÓN SOCIAL</u>	<u>NIF</u>	<u>EXPEDIENTE</u>	<u>PROPUESTA</u>
ORTEGA TOLEDO JUAN	44362153Y	3042155	ADMITIDO
<u>SOLICITA ACTUACIÓN 1</u>	<u>SOLICITA ACTUACIÓN 2</u>	<u>SOLICITA ACTUACIÓN 3</u>	<u>PROPUESTA ACTUACIÓN 3</u>
NO	NO	SI	ADMITIDO

DETALLE DE ACTUACIÓN 3

IMPORTES POR ANUALIDAD

	<u>SUPERFICIE PROPUESTA</u>	<u>SUPERFICIE SUBVENCIONABLE</u>	<u>2016</u>	<u>2017</u>	<u>2018</u>	<u>2019</u>	<u>2020</u>
IMPORTE MÁXIMO	41,91	41,91	1.795,42 €	1.795,42 €	1.795,42 €	1.795,42 €	1.795,42 €
IMPORTE MEDIO DE TRANSFERENCIA (€/ha)			42,84 €	42,84 €	42,84 €	42,84 €	42,84 €

RECINTOS PROPUESTOS

<u>REF.</u>	<u>REFERENCIA SIGPAC</u>	<u>CULTIVO</u>	<u>DESCRIPCIÓN CULTIVO</u>	<u>S/R</u>	<u>PEND. MEDIA (%)</u>	<u>SUP. DEC. (ha)</u>	<u>SUP. BRUTA (ha)</u>	<u>CAP (%)</u>	<u>SUP. NETA (ha)</u>	<u>SUP. DEC. ADMIN. (ha)</u>	<u>SUP. CAMPO (ha)</u>	<u>SUP. CALC. (ha)</u>
160000026124256	14-062-025-00054-0003	62000	PASTOS PERMANENTES DE 5 O MAS AÑOS-SIN VARIEDAD	S	11,66	3,06	0,00	100,00	0,00	0,00	0,00	0,00
160000026124258	14-062-024-00002-0001	62000	PASTOS PERMANENTES DE 5 O MAS AÑOS-SIN VARIEDAD	S	13,63	5,13	5,13	100,00	5,13	5,13	5,13	5,13
160000026124269	14-062-035-00305-0001	62000	PASTOS PERMANENTES DE 5 O MAS AÑOS-SIN VARIEDAD	S	4,76	2,51	2,31	100,00	2,31	2,31	2,31	2,31
160000026124272	14-062-025-00056-0001	62000	PASTOS PERMANENTES DE 5 O MAS AÑOS-SIN VARIEDAD	S	12,16	2,16	2,16	100,00	2,16	2,16	2,16	2,16
160000026124273	14-062-025-00057-0001	62000	PASTOS PERMANENTES DE 5 O MAS AÑOS-SIN VARIEDAD	S	10,14	2,04	2,04	100,00	2,04	2,04	2,04	2,04
160000026124274	14-062-025-00062-0001	62000	PASTOS PERMANENTES DE 5 O MAS AÑOS-SIN VARIEDAD	S	14,46	23,34	23,34	100,00	23,34	23,34	23,34	23,34
160000026124278	14-062-035-00297-0001	62000	PASTOS PERMANENTES DE 5 O MAS AÑOS-SIN VARIEDAD	S	3,27	0,00	0,00	0,00	0,00	0,00	0,00	0,00
160000026124284	14-062-035-00301-0001	62000	PASTOS PERMANENTES DE 5 O MAS AÑOS-SIN VARIEDAD	S	4,56	4,11	4,03	100,00	4,03	4,03	4,03	4,03
160000026124286	14-062-035-00299-0001	62000	PASTOS PERMANENTES DE 5 O MAS AÑOS-SIN VARIEDAD	S	3,47	0,35	0,00	100,00	0,00	0,00	0,00	0,00
160000026124287	14-062-035-00300-0001	62000	PASTOS PERMANENTES DE 5 O MAS AÑOS-SIN VARIEDAD	S	4,66	1,75	1,64	100,00	1,64	1,64	1,64	1,64
160000026124288	14-062-035-00303-0001	62000	PASTOS PERMANENTES DE 5 O MAS AÑOS-SIN VARIEDAD	S	4,73	1,26	1,26	100,00	1,26	1,26	1,26	1,26

INCIDENCIAS

INCIDENCIA DESCRIPCIÓN

80866 La superficie que figura en la capa de formación adhesionada para el recinto, es inferior a la superficie por la que se solicita la ayuda para el recinto
 Ref:160000026124256 Recinto:14-062-025-00054-003 Cultivo:62000 PASTOS PERMANENTES DE 5 O MAS AÑOS-SIN VARIEDAD
 Secano Sup. Dec. Adm.:3,06 Sup. Censo Bruta:0
 Ref:160000026124269 Recinto:14-062-035-00305-001 Cultivo:62000 PASTOS PERMANENTES DE 5 O MAS AÑOS-SIN VARIEDAD
 Secano Sup. Dec. Adm.:2,51 Sup. Censo Bruta:2,31
 Ref:160000026124278 Recinto:14-062-035-00297-001 Cultivo:62000 PASTOS PERMANENTES DE 5 O MAS AÑOS-SIN VARIEDAD
 Secano Sup. Dec. Adm.:0,24 Sup. Censo Bruta:0
 Ref:160000026124284 Recinto:14-062-035-00301-001 Cultivo:62000 PASTOS PERMANENTES DE 5 O MAS AÑOS-SIN VARIEDAD
 Secano Sup. Dec. Adm.:4,11 Sup. Censo Bruta:4,03
 Ref:160000026124286 Recinto:14-062-035-00299-001 Cultivo:62000 PASTOS PERMANENTES DE 5 O MAS AÑOS-SIN VARIEDAD
 Secano Sup. Dec. Adm.:0,35 Sup. Censo Bruta:0
 Ref:160000026124287 Recinto:14-062-035-00300-001 Cultivo:62000 PASTOS PERMANENTES DE 5 O MAS AÑOS-SIN VARIEDAD
 Secano Sup. Dec. Adm.:1,75 Sup. Censo Bruta:1,64



DETALLE DE SUPERFICIE DE FORMACIÓN ADEHESADA EN EL CENSO DE DEHESAS

REF.	REFERENCIA SIGPAC	SUP. BRUTA (ha)	CAP (%)	SUP. NETA (ha)
160000026124255	14-062-017-00038-0001	0,81	100,00	0,81
160000026124257	14-062-013-00016-0001	0,11	85,00	0,09
160000026124258	14-062-024-00002-0001	5,13	100,00	5,13
160000026124264	14-062-035-00155-0005	1,65	100,00	1,65
160000026124265	14-062-035-00156-0001	0,74	100,00	0,74
160000026124266	14-062-035-00157-0001	1,95	100,00	1,95
160000026124269	14-062-035-00305-0001	2,31	100,00	2,31
160000026124270	14-062-035-00302-0001	0,43	100,00	0,43
160000026124272	14-062-025-00056-0001	2,16	100,00	2,16
160000026124273	14-062-025-00057-0001	2,04	100,00	2,04
160000026124274	14-062-025-00062-0001	23,34	100,00	23,34
160000026124275	14-062-035-00304-0001	0,55	100,00	0,55
160000026124276	14-062-030-00096-0001	1,97	100,00	1,97
160000026124277	14-062-030-00109-0001	1,87	100,00	1,87
160000026124279	14-062-030-00087-0001	3,28	100,00	3,28
160000026124280	14-062-031-00009-0001	2,22	85,00	1,89
160000026124284	14-062-035-00301-0001	4,03	100,00	4,03
160000026124285	14-062-030-00084-0001	12,78	100,00	12,78
160000026124287	14-062-035-00300-0001	1,64	100,00	1,64
160000026124288	14-062-035-00303-0001	1,26	100,00	1,26
160000026124290	14-062-024-00002-0001	5,98	100,00	5,98
160000026124291	14-062-013-00014-0001	0,80	100,00	0,80
160000026124292	14-062-013-00013-0001	1,15	100,00	1,15
160000026124294	14-062-003-00034-0001	5,94	35,00	2,08
160000026124295	14-062-030-00008-0002	4,57	100,00	4,57
160000026124296	14-062-030-00009-0001	0,91	100,00	0,91
TOTAL		89,62		85,41

RESUMEN CRITERIOS DE SELECCIÓN

10.1.3 Conservación y mejora de pastos en sistemas de dehesas.

PUNTOS: 8,00

	PUNTOS	
Plan de Gestión Integral de Dehesas oficialmente aprobado	0,00	N
Porcentaje de superficie determinada en Red Natura 2000	0,00	0.0%
Tener suscrito o haber tenido suscrito convenio de colaboración con el proyecto LIFE+	0,00	N
Porcentaje de superficie determinada de la explotación bajo sistemas de producción integrada ganadera o producción ecológica	4,00	100.0%
Porcentaje de carga ganadera con especies rumiantes	2,00	97.91%
Porcentaje de carga ganadera con especies ovina	0,00	0.0%
Pendiente media de la explotación	2,00	11.87%

DETALLE CRITERIOS DE SELECCIÓN

10.1.3 Conservación y mejora de pastos en sistemas de dehesas.

PUNTOS: 8,00

Plan de Gestión Integral de Dehesas oficialmente aprobado	PUNTOS:	0,00	N
Porcentaje de superficie determinada en Red Natura 2000	PUNTOS:	0,00	0.0%

REF.	REFERENCIA SIGPAC	CULTIVO	DESCRIPCIÓN CULTIVO	S/R	SUP. PROPUESTA (ha)	SUP. CUMPLE (ha)
160000026124258	14-062-024-00002-0001	62000	PASTOS PERMANENTES DE 5 O MAS AÑOS-SIN VARIEDAD	S	5,13	0,00
160000026124256	14-062-025-00054-0003	62000	PASTOS PERMANENTES DE 5 O MAS AÑOS-SIN VARIEDAD	S	0,00	0,00
160000026124272	14-062-025-00056-0001	62000	PASTOS PERMANENTES DE 5 O MAS AÑOS-SIN VARIEDAD	S	2,16	0,00
160000026124273	14-062-025-00057-0001	62000	PASTOS PERMANENTES DE 5 O MAS AÑOS-SIN VARIEDAD	S	2,04	0,00
160000026124274	14-062-025-00062-0001	62000	PASTOS PERMANENTES DE 5 O MAS AÑOS-SIN	S	23,34	0,00

REF.	REFERENCIA SIGPAC	CULTIVO	DESCRIPCIÓN CULTIVO	S/R	SUP. PROPUESTA (ha)	SUP. CUMPLE (ha)
160000026124278	14-062-035-00297-0001	62000	VARIEDAD PASTOS PERMANENTES DE 5 O MAS AÑOS-SIN VARIEDAD	S	0,00	0,00
160000026124286	14-062-035-00299-0001	62000	PASTOS PERMANENTES DE 5 O MAS AÑOS-SIN VARIEDAD	S	0,00	0,00
160000026124287	14-062-035-00300-0001	62000	PASTOS PERMANENTES DE 5 O MAS AÑOS-SIN VARIEDAD	S	1,64	0,00
160000026124284	14-062-035-00301-0001	62000	PASTOS PERMANENTES DE 5 O MAS AÑOS-SIN VARIEDAD	S	4,03	0,00
160000026124288	14-062-035-00303-0001	62000	PASTOS PERMANENTES DE 5 O MAS AÑOS-SIN VARIEDAD	S	1,26	0,00
160000026124269	14-062-035-00305-0001	62000	PASTOS PERMANENTES DE 5 O MAS AÑOS-SIN VARIEDAD	S	2,31	0,00

Tener suscrito o haber tenido suscrito convenio de colaboración con el proyecto LIFE+

PUNTOS: 0,00 N

Porcentaje de superficie determinada de la explotación bajo sistemas de producción integrada ganadera o producción ecológica

PUNTOS: 4,00 100.0%

REF.	REFERENCIA SIGPAC	CULTIVO	DESCRIPCIÓN CULTIVO	S/R	SUP. PROPUESTA (ha)	SUP. CUMPLE (ha)
160000026124258	14-062-024-00002-0001	62000	PASTOS PERMANENTES DE 5 O MAS AÑOS-SIN VARIEDAD	S	5,13	5,13
160000026124256	14-062-025-00054-0003	62000	PASTOS PERMANENTES DE 5 O MAS AÑOS-SIN VARIEDAD	S	0,00	0,00
160000026124272	14-062-025-00056-0001	62000	PASTOS PERMANENTES DE 5 O MAS AÑOS-SIN VARIEDAD	S	2,16	2,16
160000026124273	14-062-025-00057-0001	62000	PASTOS PERMANENTES DE 5 O MAS AÑOS-SIN VARIEDAD	S	2,04	2,04
160000026124274	14-062-025-00062-0001	62000	PASTOS PERMANENTES DE 5 O MAS AÑOS-SIN VARIEDAD	S	23,34	23,34
160000026124278	14-062-035-00297-0001	62000	PASTOS PERMANENTES DE 5 O MAS AÑOS-SIN VARIEDAD	S	0,00	0,00
160000026124286	14-062-035-00299-0001	62000	PASTOS PERMANENTES DE 5 O MAS AÑOS-SIN VARIEDAD	S	0,00	0,00
160000026124287	14-062-035-00300-0001	62000	PASTOS PERMANENTES DE 5 O MAS AÑOS-SIN VARIEDAD	S	1,64	1,64
160000026124284	14-062-035-00301-0001	62000	PASTOS PERMANENTES DE 5 O MAS AÑOS-SIN VARIEDAD	S	4,03	4,03
160000026124288	14-062-035-00303-0001	62000	PASTOS PERMANENTES DE 5 O MAS AÑOS-SIN VARIEDAD	S	1,26	1,26
160000026124269	14-062-035-00305-0001	62000	PASTOS PERMANENTES DE 5 O MAS AÑOS-SIN VARIEDAD	S	2,31	2,31

Porcentaje de carga ganadera con especies rumiantes

PUNTOS: 2,00 97.91%

EXPLORACIÓN	ESPECIE	RUMIANTE	UGMs
ES140620000280	CAPRINA	SI	33.63
ES140620000280	PORCINO	NO	1.73
ES140620000281	CAPRINA	SI	3.76
ES140620000524	CAPRINA	SI	6.7
ES140620000525	CAPRINA	SI	8.74
ES140620000526	CAPRINA	SI	0
ES140620000527	CAPRINA	SI	12.01
ES140620000528	CAPRINA	SI	5.04
ES140620000615	CAPRINA	SI	4.59
ES140620000616	CAPRINA	SI	0.16
ES140620000617	CAPRINA	SI	0.24
ES140620000618	CAPRINA	SI	6.22

Porcentaje de carga ganadera con especies ovina

PUNTOS: 0,00 0.0%

EXPLORACIÓN	ESPECIE	OVINA	UGMs
ES140620000280	CAPRINA	NO	33.63
ES140620000280	PORCINO	NO	1.73

<u>EXPLOTACIÓN</u>	<u>ESPECIE</u>	<u>OVINA</u>	<u>UGMs</u>
ES140620000281	CAPRINA	NO	3.76
ES140620000524	CAPRINA	NO	6.7
ES140620000525	CAPRINA	NO	8.74
ES140620000526	CAPRINA	NO	0
ES140620000527	CAPRINA	NO	12.01
ES140620000528	CAPRINA	NO	5.04
ES140620000615	CAPRINA	NO	4.59
ES140620000616	CAPRINA	NO	0.16
ES140620000617	CAPRINA	NO	0.24
ES140620000618	CAPRINA	NO	6.22

Pendiente media de la explotación**PUNTOS:** 2,00 11.87%

<u>REF.</u>	<u>REFERENCIA SIGPAC</u>	<u>CULTIVO</u>	<u>DESCRIPCIÓN CULTIVO</u>	<u>S/R</u>	<u>PENDIENTE MEDIA (%)</u>	<u>SUP. PROPUESTA (ha)</u>
1600000026124258	14-062-024-00002-0001	62000	PASTOS PERMANENTES DE 5 O MAS AÑOS-SIN VARIEDAD	S	13,63	5,13
1600000026124256	14-062-025-00054-0003	62000	PASTOS PERMANENTES DE 5 O MAS AÑOS-SIN VARIEDAD	S	11,66	0,00
1600000026124272	14-062-025-00056-0001	62000	PASTOS PERMANENTES DE 5 O MAS AÑOS-SIN VARIEDAD	S	12,16	2,16
1600000026124273	14-062-025-00057-0001	62000	PASTOS PERMANENTES DE 5 O MAS AÑOS-SIN VARIEDAD	S	10,14	2,04
1600000026124274	14-062-025-00062-0001	62000	PASTOS PERMANENTES DE 5 O MAS AÑOS-SIN VARIEDAD	S	14,46	23,34
1600000026124278	14-062-035-00297-0001	62000	PASTOS PERMANENTES DE 5 O MAS AÑOS-SIN VARIEDAD	S	3,27	0,00
1600000026124286	14-062-035-00299-0001	62000	PASTOS PERMANENTES DE 5 O MAS AÑOS-SIN VARIEDAD	S	3,47	0,00
1600000026124287	14-062-035-00300-0001	62000	PASTOS PERMANENTES DE 5 O MAS AÑOS-SIN VARIEDAD	S	4,66	1,64
1600000026124284	14-062-035-00301-0001	62000	PASTOS PERMANENTES DE 5 O MAS AÑOS-SIN VARIEDAD	S	4,56	4,03
1600000026124288	14-062-035-00303-0001	62000	PASTOS PERMANENTES DE 5 O MAS AÑOS-SIN VARIEDAD	S	4,73	1,26
1600000026124269	14-062-035-00305-0001	62000	PASTOS PERMANENTES DE 5 O MAS AÑOS-SIN VARIEDAD	S	4,76	2,31



<u>APELLIDOS Y NOMBRE / RAZÓN SOCIAL</u>	<u>NIF</u>	<u>EXPEDIENTE</u>	<u>PROPUESTA</u>
OSORIO CANTADOR INMACULADA	30540210M	3043835	ADMITIDO
<u>SOLICITA ACTUACIÓN 1</u>	<u>SOLICITA ACTUACIÓN 2</u>	<u>SOLICITA ACTUACIÓN 3</u>	<u>PROPUESTA ACTUACIÓN 3</u>
NO	NO	SI	ADMITIDO

DETALLE DE ACTUACIÓN 3

IMPORTES POR ANUALIDAD

	<u>SUPERFICIE PROPUESTA</u>	<u>SUPERFICIE SUBVENCIONABLE</u>	<u>2016</u>	<u>2017</u>	<u>2018</u>	<u>2019</u>	<u>2020</u>
IMPORTE MÁXIMO	47,41	47,41	2.031,04 €	2.031,04 €	2.031,04 €	2.031,04 €	2.031,04 €
IMPORTE MEDIO DE TRANSFERENCIA (€/ha)			42,84 €	42,84 €	42,84 €	42,84 €	42,84 €

RECINTOS PROPUESTOS

<u>REF.</u>	<u>REFERENCIA SIGPAC</u>	<u>CULTIVO</u>	<u>DESCRIPCIÓN CULTIVO</u>	<u>S/R</u>	<u>PEND. MEDIA (%)</u>	<u>SUP. DEC. (ha)</u>	<u>SUP. BRUTA (ha)</u>	<u>CAP (%)</u>	<u>SUP. NETA (ha)</u>	<u>SUP. DEC. ADMIN. (ha)</u>	<u>SUP. CAMPO (ha)</u>	<u>SUP. CALC. (ha)</u>
1600000026306088	14-069-065-00001-0004	62000	PASTOS PERMANENTES DE 5 O MAS AÑOS-SIN VARIEDAD	S	8,45	12,24	11,17	100,00	11,17	11,17	11,17	11,17
1600000026306089	14-069-065-00003-0001	62000	PASTOS PERMANENTES DE 5 O MAS AÑOS-SIN VARIEDAD	S	8,73	1,26	1,07	100,00	1,07	1,07	1,07	1,07
1600000026306093	14-069-065-00001-0005	62000	PASTOS PERMANENTES DE 5 O MAS AÑOS-SIN VARIEDAD	S	9,01	14,89	14,89	100,00	14,89	14,89	14,89	14,89
1600000026306102	14-069-065-00001-0004	62000	PASTOS PERMANENTES DE 5 O MAS AÑOS-SIN VARIEDAD	S	8,45	19,02	18,65	100,00	18,65	18,65	18,65	18,65
1600000026306106	14-069-065-00001-0005	62000	PASTOS PERMANENTES DE 5 O MAS AÑOS-SIN VARIEDAD	S	9,01	0,06	0,06	100,00	0,06	0,06	0,06	0,06
1600000026306107	14-069-065-00001-0005	62000	PASTOS PERMANENTES DE 5 O MAS AÑOS-SIN VARIEDAD	S	9,01	0,06	0,06	100,00	0,06	0,06	0,06	0,06
1600000026306109	14-069-065-00004-0002	62000	PASTOS PERMANENTES DE 5 O MAS AÑOS-SIN VARIEDAD	S	4,81	1,59	1,77	85,00	1,51	1,51	1,51	1,51

INCIDENCIAS

INCIDENCIA DESCRIPCIÓN

80866	La superficie que figura en la capa de formación adhesionada para el recinto, es inferior a la superficie por la que se solicita la ayuda para el recinto Ref:1600000026306088 Recinto:14-069-065-00001-004 Cultivo:62000 PASTOS PERMANENTES DE 5 O MAS AÑOS-SIN VARIEDAD Secano Sup. Dec. Adm.:12,24 Sup. Censo Bruta:11,17 Ref:1600000026306089 Recinto:14-069-065-00003-001 Cultivo:62000 PASTOS PERMANENTES DE 5 O MAS AÑOS-SIN VARIEDAD Secano Sup. Dec. Adm.:1,26 Sup. Censo Bruta:1,07 Ref:1600000026306102 Recinto:14-069-065-00001-004 Cultivo:62000 PASTOS PERMANENTES DE 5 O MAS AÑOS-SIN VARIEDAD Secano Sup. Dec. Adm.:19,02 Sup. Censo Bruta:18,65 Ref:1600000026306109 Recinto:14-069-065-00004-002 Cultivo:62000 PASTOS PERMANENTES DE 5 O MAS AÑOS-SIN VARIEDAD Secano Sup. Dec. Adm.:1,87 Sup. Censo Bruta:1,77
-------	---

DETALLE DE SUPERFICIE DE FORMACIÓN ADEHESADA EN EL CENSO DE DEHESAS

<u>REF.</u>	<u>REFERENCIA SIGPAC</u>	<u>SUP. BRUTA (ha)</u>	<u>CAP (%)</u>	<u>SUP. NETA (ha)</u>
1600000026306088	14-069-065-00001-0004	11,17	100,00	11,17
1600000026306089	14-069-065-00003-0001	1,07	100,00	1,07
1600000026306090	14-069-065-00001-0004	1,12	100,00	1,12
1600000026306093	14-069-065-00001-0005	14,89	100,00	14,89
1600000026306094	14-069-065-00001-0005	2,25	100,00	2,25
1600000026306095	14-069-065-00001-0005	4,20	100,00	4,20
1600000026306098	14-069-065-00003-0001	38,83	100,00	38,83
1600000026306102	14-069-065-00001-0004	18,65	100,00	18,65
1600000026306105	14-069-065-00001-0004	11,47	100,00	11,47
1600000026306106	14-069-065-00001-0005	0,06	100,00	0,06
1600000026306107	14-069-065-00001-0005	0,06	100,00	0,06
1600000026306108	14-069-065-00004-0001	0,05	100,00	0,05
1600000026306109	14-069-065-00004-0002	1,77	85,00	1,51
TOTAL		105,59		105,33



RESUMEN CRITERIOS DE SELECCIÓN

10.1.3 Conservación y mejora de pastos en sistemas de dehesas. PUNTOS: 8,00

	PUNTOS	
Plan de Gestión Integral de Dehesas oficialmente aprobado	0,00	N
Porcentaje de superficie determinada en Red Natura 2000	0,00	0.0%
Tener suscrito o haber tenido suscrito convenio de colaboración con el proyecto LIFE+	0,00	N
Porcentaje de superficie determinada de la explotación bajo sistemas de producción integrada ganadera o producción ecológica	4,00	100.0%
Porcentaje de carga ganadera con especies rumiantes	2,00	88.69%
Porcentaje de carga ganadera con especies ovina	0,00	0.0%
Pendiente media de la explotación	2,00	8.52%

DETALLE CRITERIOS DE SELECCIÓN

10.1.3 Conservación y mejora de pastos en sistemas de dehesas. PUNTOS: 8,00

						PUNTOS:		
Plan de Gestión Integral de Dehesas oficialmente aprobado						0,00	N	
Porcentaje de superficie determinada en Red Natura 2000						PUNTOS:	0,00	0.0%
<u>REF.</u>	<u>REFERENCIA SIGPAC</u>	<u>CULTIVO</u>	<u>DESCRIPCIÓN CULTIVO</u>	<u>S/R</u>		<u>SUP. PROPUESTA (ha)</u>	<u>SUP. CUMPLE (ha)</u>	
160000026306102	14-069-065-00001-0004	62000	PASTOS PERMANENTES DE 5 O MAS AÑOS-SIN VARIEDAD	S		18,65	0,00	
160000026306088	14-069-065-00001-0004	62000	PASTOS PERMANENTES DE 5 O MAS AÑOS-SIN VARIEDAD	S		11,17	0,00	
160000026306106	14-069-065-00001-0005	62000	PASTOS PERMANENTES DE 5 O MAS AÑOS-SIN VARIEDAD	S		0,06	0,00	
160000026306107	14-069-065-00001-0005	62000	PASTOS PERMANENTES DE 5 O MAS AÑOS-SIN VARIEDAD	S		0,06	0,00	
160000026306093	14-069-065-00001-0005	62000	PASTOS PERMANENTES DE 5 O MAS AÑOS-SIN VARIEDAD	S		14,89	0,00	
160000026306089	14-069-065-00003-0001	62000	PASTOS PERMANENTES DE 5 O MAS AÑOS-SIN VARIEDAD	S		1,07	0,00	
160000026306109	14-069-065-00004-0002	62000	PASTOS PERMANENTES DE 5 O MAS AÑOS-SIN VARIEDAD	S		1,51	0,00	
Tener suscrito o haber tenido suscrito convenio de colaboración con el proyecto LIFE+						PUNTOS:	0,00	N
Porcentaje de superficie determinada de la explotación bajo sistemas de producción integrada ganadera o producción ecológica						PUNTOS:	4,00	100.0%

<u>REF.</u>	<u>REFERENCIA SIGPAC</u>	<u>CULTIVO</u>	<u>DESCRIPCIÓN CULTIVO</u>	<u>S/R</u>		<u>SUP. PROPUESTA (ha)</u>	<u>SUP. CUMPLE (ha)</u>
160000026306088	14-069-065-00001-0004	62000	PASTOS PERMANENTES DE 5 O MAS AÑOS-SIN VARIEDAD	S		11,17	11,17
160000026306102	14-069-065-00001-0004	62000	PASTOS PERMANENTES DE 5 O MAS AÑOS-SIN VARIEDAD	S		18,65	18,65
160000026306093	14-069-065-00001-0005	62000	PASTOS PERMANENTES DE 5 O MAS AÑOS-SIN VARIEDAD	S		14,89	14,89
160000026306106	14-069-065-00001-0005	62000	PASTOS PERMANENTES DE 5 O MAS AÑOS-SIN VARIEDAD	S		0,06	0,06
160000026306107	14-069-065-00001-0005	62000	PASTOS PERMANENTES DE 5 O MAS AÑOS-SIN VARIEDAD	S		0,06	0,06
160000026306089	14-069-065-00003-0001	62000	PASTOS PERMANENTES DE 5 O MAS AÑOS-SIN VARIEDAD	S		1,07	1,07
160000026306109	14-069-065-00004-0002	62000	PASTOS PERMANENTES DE 5 O MAS AÑOS-SIN VARIEDAD	S		1,51	1,51

Porcentaje de carga ganadera con especies rumiantes PUNTOS: 2,00 88.69%

<u>EXPLORACIÓN</u>	<u>ESPECIE</u>	<u>RUMIANTE</u>	<u>UGMs</u>
ES140690000935	CAPRINA	SI	34.86
ES140690000935	PORCINO	NO	4.44

Porcentaje de carga ganadera con especies ovina PUNTOS: 0,00 0.0%

<u>EXPLOTACIÓN</u>	<u>ESPECIE</u>	<u>OVINA</u>	<u>UGMs</u>
ES140690000935	CAPRINA	NO	34.86
ES140690000935	PORCINO	NO	4.44

Pendiente media de la explotación

PUNTOS: 2,00 8.52%

<u>REF.</u>	<u>REFERENCIA SIGPAC</u>	<u>CULTIVO</u>	<u>DESCRIPCIÓN CULTIVO</u>	<u>S/R</u>	<u>PENDIENTE MEDIA (%)</u>	<u>SUP. PROPUESTA (ha)</u>
1600000026306088	14-069-065-00001-0004	62000	PASTOS PERMANENTES DE 5 O MAS AÑOS-SIN VARIEDAD	S	8,45	11,17
1600000026306102	14-069-065-00001-0004	62000	PASTOS PERMANENTES DE 5 O MAS AÑOS-SIN VARIEDAD	S	8,45	18,65
1600000026306093	14-069-065-00001-0005	62000	PASTOS PERMANENTES DE 5 O MAS AÑOS-SIN VARIEDAD	S	9,01	14,89
1600000026306107	14-069-065-00001-0005	62000	PASTOS PERMANENTES DE 5 O MAS AÑOS-SIN VARIEDAD	S	9,01	0,06
1600000026306106	14-069-065-00001-0005	62000	PASTOS PERMANENTES DE 5 O MAS AÑOS-SIN VARIEDAD	S	9,01	0,06
1600000026306089	14-069-065-00003-0001	62000	PASTOS PERMANENTES DE 5 O MAS AÑOS-SIN VARIEDAD	S	8,73	1,07
1600000026306109	14-069-065-00004-0002	62000	PASTOS PERMANENTES DE 5 O MAS AÑOS-SIN VARIEDAD	S	4,81	1,51



<u>APELLIDOS Y NOMBRE / RAZÓN SOCIAL</u>	<u>NIF</u>	<u>EXPEDIENTE</u>	<u>PROPUESTA</u>
PALOMO FERNANDEZ MARIA CONCEPCION	30208485D	3038879	ADMITIDO
<u>SOLICITA ACTUACIÓN 1</u>	<u>SOLICITA ACTUACIÓN 2</u>	<u>PROPUESTA ACTUACIÓN 2</u>	<u>SOLICITA ACTUACIÓN 3</u>
NO	SI	ADMITIDO	NO

DETALLE DE ACTUACIÓN 2

IMPORTES POR ANUALIDAD

	<u>SUPERFICIE PROPUESTA</u>	<u>SUPERFICIE SUBVENCIONABLE</u>	<u>2016</u>	<u>2017</u>	<u>2018</u>	<u>2019</u>	<u>2020</u>
IMPORTE MÁXIMO	41,92	41,92	3.978,63 €	3.978,63 €	3.978,63 €	3.978,63 €	3.978,63 €
IMPORTE MEDIO DE TRANSFERENCIA (€/ha)			94,91 €	94,91 €	94,91 €	94,91 €	94,91 €

RECINTOS PROPUESTOS

<u>REF.</u>	<u>REFERENCIA SIGPAC</u>	<u>CULTIVO</u>	<u>DESCRIPCIÓN CULTIVO</u>	<u>S/R</u>	<u>PEND. MEDIA (%)</u>	<u>SUP. DEC. (ha)</u>	<u>SUP. BRUTA (ha)</u>	<u>CAP (%)</u>	<u>SUP. NETA (ha)</u>	<u>SUP. DEC. ADMIN. (ha)</u>	<u>SUP. CAMPO (ha)</u>	<u>SUP. CALC. (ha)</u>
160000026050090	14-035-033-00053-0001	63000	PASTOS DE MENOS DE 5 AÑOS-SIN VARIEDAD	S	4,21	4,38	4,38	100,00	4,38	4,38		4,38
160000026050093	14-035-033-00052-0001	63000	PASTOS DE MENOS DE 5 AÑOS-SIN VARIEDAD	S	5,03	2,64	2,64	100,00	2,64	2,64		2,64
160000026050095	14-035-033-00050-0001	62000	PASTOS PERMANENTES DE 5 O MAS AÑOS-SIN VARIEDAD	S	9,57	0,00	0,32	0,00	0,00	0,00		0,00
160000026050098	14-035-033-00051-0001	62000	PASTOS PERMANENTES DE 5 O MAS AÑOS-SIN VARIEDAD	S	5,33	0,50	0,49	75,00	0,37	0,37		0,37
160000026050099	14-035-033-00048-0003	62000	PASTOS PERMANENTES DE 5 O MAS AÑOS-SIN VARIEDAD	S	15,05	0,00	0,19	0,00	0,00	0,00		0,00
160000026050100	14-035-033-00048-0005	62000	PASTOS PERMANENTES DE 5 O MAS AÑOS-SIN VARIEDAD	S	12,83	0,00	0,00	0,00	0,00	0,00		0,00
160000026050102	14-035-033-00048-0006	62000	PASTOS PERMANENTES DE 5 O MAS AÑOS-SIN VARIEDAD	S	6,00	12,96	17,72	65,00	11,52	11,52		11,52
160000026050103	14-035-033-00051-0002	63000	PASTOS DE MENOS DE 5 AÑOS-SIN VARIEDAD	S	5,58	4,70	4,40	100,00	4,40	4,40		4,40
160000026050112	14-035-033-00047-0001	62000	PASTOS PERMANENTES DE 5 O MAS AÑOS-SIN VARIEDAD	S	6,88	19,52	21,90	85,00	18,61	18,61		18,61

INCIDENCIAS

INCIDENCIA DESCRIPCIÓN

80866 La superficie que figura en la capa de formación adhesionada para el recinto, es inferior a la superficie por la que se solicita la ayuda para el recinto

Ref:160000026050098 Recinto:14-035-033-00051-001 Cultivo:62000 PASTOS PERMANENTES DE 5 O MAS AÑOS-SIN VARIEDAD Secano Sup. Dec. Adm.:0,67 Sup. Censo Bruta:0,49

Ref:160000026050099 Recinto:14-035-033-00048-003 Cultivo:62000 PASTOS PERMANENTES DE 5 O MAS AÑOS-SIN VARIEDAD Secano Sup. Dec. Adm.:3,69 Sup. Censo Bruta:0,19

Ref:160000026050100 Recinto:14-035-033-00048-005 Cultivo:62000 PASTOS PERMANENTES DE 5 O MAS AÑOS-SIN VARIEDAD Secano Sup. Dec. Adm.:0,91 Sup. Censo Bruta:0

Ref:160000026050102 Recinto:14-035-033-00048-006 Cultivo:62000 PASTOS PERMANENTES DE 5 O MAS AÑOS-SIN VARIEDAD Secano Sup. Dec. Adm.:19,94 Sup. Censo Bruta:17,72

Ref:160000026050103 Recinto:14-035-033-00051-002 Cultivo:63000 PASTOS DE MENOS DE 5 AÑOS-SIN VARIEDAD Secano Sup. Dec. Adm.:4,7 Sup. Censo Bruta:4,4

Ref:160000026050112 Recinto:14-035-033-00047-001 Cultivo:62000 PASTOS PERMANENTES DE 5 O MAS AÑOS-SIN VARIEDAD Secano Sup. Dec. Adm.:22,97 Sup. Censo Bruta:21,9



DETALLE DE SUPERFICIE DE FORMACIÓN ADEHESADA EN EL CENSO DE DEHESAS

REF.	REFERENCIA SIGPAC	SUP. BRUTA (ha)	CAP (%)	SUP. NETA (ha)
160000026050073	14-035-039-00007-0001	0,92	100,00	0,92
160000026050074	14-035-039-00007-0001	11,17	100,00	11,17
160000026050075	14-035-039-00008-0004	2,66	100,00	2,66
160000026050076	14-035-039-00008-0004	4,99	100,00	4,99
160000026050077	14-035-041-00044-0003	0,02	100,00	0,02
160000026050078	14-035-039-00009-0009	0,12	100,00	0,12
160000026050079	14-035-039-00008-0005	3,42	100,00	3,42
160000026050080	14-035-039-00009-0011	1,46	100,00	1,46
160000026050081	14-035-039-00009-0011	3,80	100,00	3,80
160000026050082	14-035-033-00054-0001	29,32	100,00	29,32
160000026050083	14-035-039-00009-0008	10,57	100,00	10,57
160000026050084	14-035-039-00009-0012	0,71	100,00	0,71
160000026050085	14-035-039-00009-0008	2,42	100,00	2,42
160000026050086	14-035-039-00008-0004	10,15	100,00	10,15
160000026050087	14-035-039-00009-0008	7,98	100,00	7,98
160000026050088	14-035-039-00009-0008	1,41	100,00	1,41
160000026050089	14-035-039-00009-0008	2,16	100,00	2,16
160000026050090	14-035-033-00053-0001	4,38	100,00	4,38
160000026050091	14-035-039-00007-0001	10,79	100,00	10,79
160000026050092	14-035-039-00010-0001	8,12	100,00	8,12
160000026050093	14-035-033-00052-0001	2,64	100,00	2,64
160000026050094	14-035-039-00007-0001	1,24	100,00	1,24
160000026050095	14-035-033-00050-0001	0,32	0,00	0,00
160000026050096	14-035-033-00050-0002	4,24	100,00	4,24
160000026050098	14-035-033-00051-0001	0,49	75,00	0,37
160000026050099	14-035-033-00048-0003	0,19	0,00	0,00
160000026050102	14-035-033-00048-0006	17,72	65,00	11,52
160000026050103	14-035-033-00051-0002	4,40	100,00	4,40
160000026050110	14-035-041-00043-0003	4,58	100,00	4,58
160000026050111	14-035-041-00041-0003	23,08	100,00	23,08
160000026050112	14-035-033-00047-0001	21,90	85,00	18,61
160000026050113	14-035-041-00044-0003	11,57	100,00	11,57
160000026050114	14-035-039-00008-0004	1,28	100,00	1,28
160000026050118	14-035-033-00050-0002	30,56	100,00	30,56
TOTAL		240,78		230,66

RESUMEN CRITERIOS DE SELECCIÓN**10.1.3 Conservación y mejora de pastos en sistemas de dehesas.****PUNTOS: 8,00**

	PUNTOS	
Plan de Gestión Integral de Dehesas oficialmente aprobado	0,00	N
Porcentaje de superficie determinada en Red Natura 2000	0,00	0.0%
Tener suscrito o haber tenido suscrito convenio de colaboración con el proyecto LIFE+	0,00	N
Porcentaje de superficie determinada de la explotación bajo sistemas de producción integrada ganadera o producción ecológica	4,00	100.0%
Porcentaje de carga ganadera con especies rumiantes	3,00	100.0%
Porcentaje de carga ganadera con especies ovina	0,00	0.0%
Pendiente media de la explotación	1,00	6.09%

DETALLE CRITERIOS DE SELECCIÓN**10.1.3 Conservación y mejora de pastos en sistemas de dehesas.****PUNTOS: 8,00**

Plan de Gestión Integral de Dehesas oficialmente aprobado	PUNTOS: 0,00	N
Porcentaje de superficie determinada en Red Natura 2000	PUNTOS: 0,00	0.0%

REF.	REFERENCIA SIGPAC	CULTIVO	DESCRIPCIÓN CULTIVO	S/R	SUP. PROPUESTA (ha)	SUP. CUMPLE (ha)
160000026050112	14-035-033-00047-0001	62000	PASTOS PERMANENTES DE 5 O MAS AÑOS-SIN VARIEDAD	S	18,61	0,00
160000026050099	14-035-033-00048-0003	62000	PASTOS PERMANENTES DE 5 O MAS AÑOS-SIN VARIEDAD	S	0,00	0,00
160000026050100	14-035-033-00048-0005	62000	PASTOS PERMANENTES DE 5 O MAS AÑOS-SIN VARIEDAD	S	0,00	0,00
160000026050102	14-035-033-00048-0006	62000	PASTOS PERMANENTES DE 5 O MAS AÑOS-SIN VARIEDAD	S	11,52	0,00
160000026050095	14-035-033-00050-0001	62000	PASTOS PERMANENTES DE 5 O MAS AÑOS-SIN VARIEDAD	S	0,00	0,00
160000026050098	14-035-033-00051-0001	62000	PASTOS PERMANENTES DE 5 O MAS AÑOS-SIN VARIEDAD	S	0,37	0,00
160000026050103	14-035-033-00051-0002	63000	PASTOS DE MENOS DE 5 AÑOS-SIN VARIEDAD	S	4,40	0,00
160000026050093	14-035-033-00052-0001	63000	PASTOS DE MENOS DE 5 AÑOS-SIN VARIEDAD	S	2,64	0,00
160000026050090	14-035-033-00053-0001	63000	PASTOS DE MENOS DE 5 AÑOS-SIN VARIEDAD	S	4,38	0,00

Tener suscrito o haber tenido suscrito convenio de colaboración con el proyecto LIFE+

PUNTOS: 0,00 N

Porcentaje de superficie determinada de la explotación bajo sistemas de producción integrada ganadera o producción ecológica

PUNTOS: 4,00 100.0%

REF.	REFERENCIA SIGPAC	CULTIVO	DESCRIPCIÓN CULTIVO	S/R	SUP. PROPUESTA (ha)	SUP. CUMPLE (ha)
160000026050112	14-035-033-00047-0001	62000	PASTOS PERMANENTES DE 5 O MAS AÑOS-SIN VARIEDAD	S	18,61	18,61
160000026050099	14-035-033-00048-0003	62000	PASTOS PERMANENTES DE 5 O MAS AÑOS-SIN VARIEDAD	S	0,00	0,00
160000026050100	14-035-033-00048-0005	62000	PASTOS PERMANENTES DE 5 O MAS AÑOS-SIN VARIEDAD	S	0,00	0,00
160000026050102	14-035-033-00048-0006	62000	PASTOS PERMANENTES DE 5 O MAS AÑOS-SIN VARIEDAD	S	11,52	11,52
160000026050095	14-035-033-00050-0001	62000	PASTOS PERMANENTES DE 5 O MAS AÑOS-SIN VARIEDAD	S	0,00	0,00
160000026050098	14-035-033-00051-0001	62000	PASTOS PERMANENTES DE 5 O MAS AÑOS-SIN VARIEDAD	S	0,37	0,37
160000026050103	14-035-033-00051-0002	63000	PASTOS DE MENOS DE 5 AÑOS-SIN VARIEDAD	S	4,40	4,40
160000026050093	14-035-033-00052-0001	63000	PASTOS DE MENOS DE 5 AÑOS-SIN VARIEDAD	S	2,64	2,64
160000026050090	14-035-033-00053-0001	63000	PASTOS DE MENOS DE 5 AÑOS-SIN VARIEDAD	S	4,38	4,38

Porcentaje de carga ganadera con especies rumiantes

PUNTOS: 3,00 100.0%

EXPLOTACIÓN	ESPECIE	RUMIANTE	UGMs
ES140350000271	CAPRINA	SI	63.46
ES140350009030	CAPRINA	SI	22.38
ES140350009046	CAPRINA	SI	9.7

Porcentaje de carga ganadera con especies ovina

PUNTOS: 0,00 0.0%

EXPLOTACIÓN	ESPECIE	OVINA	UGMs
ES140350000271	CAPRINA	NO	63.46
ES140350009030	CAPRINA	NO	22.38
ES140350009046	CAPRINA	NO	9.7

Pendiente media de la explotación

PUNTOS: 1,00 6.09%

REF.	REFERENCIA SIGPAC	CULTIVO	DESCRIPCIÓN CULTIVO	S/R	PENDIENTE MEDIA (%)	SUP. PROPUESTA (ha)
160000026050112	14-035-033-00047-0001	62000	PASTOS PERMANENTES DE 5 O MAS AÑOS-SIN VARIEDAD	S	6,88	18,61
160000026050099	14-035-033-00048-0003	62000	PASTOS PERMANENTES DE 5 O MAS AÑOS-SIN VARIEDAD	S	15,05	0,00
160000026050100	14-035-033-00048-0005	62000	PASTOS PERMANENTES DE 5 O MAS AÑOS-SIN VARIEDAD	S	12,83	0,00

REF.	REFERENCIA SIGPAC	CULTIVO	DESCRIPCIÓN CULTIVO	S/R	PENDIENTE		SUP.
					MEDIA (%)	PROPUESTA	(ha)
160000026050102	14-035-033-00048-0006	62000	PASTOS PERMANENTES DE 5 O MAS AÑOS-SIN VARIEDAD	S	6,00		11,52
160000026050095	14-035-033-00050-0001	62000	PASTOS PERMANENTES DE 5 O MAS AÑOS-SIN VARIEDAD	S	9,57		0,00
160000026050098	14-035-033-00051-0001	62000	PASTOS PERMANENTES DE 5 O MAS AÑOS-SIN VARIEDAD	S	5,33		0,37
160000026050103	14-035-033-00051-0002	63000	PASTOS DE MENOS DE 5 AÑOS-SIN VARIEDAD	S	5,58		4,40
160000026050093	14-035-033-00052-0001	63000	PASTOS DE MENOS DE 5 AÑOS-SIN VARIEDAD	S	5,03		2,64
160000026050090	14-035-033-00053-0001	63000	PASTOS DE MENOS DE 5 AÑOS-SIN VARIEDAD	S	4,21		4,38



<u>APELLIDOS Y NOMBRE / RAZÓN SOCIAL</u>	<u>NIF</u>	<u>EXPEDIENTE</u>	<u>PROPUESTA</u>
PANADERO BUSTOS MANUEL	75700499R	3043841	ADMITIDO
<u>SOLICITA ACTUACIÓN 1</u>	<u>SOLICITA ACTUACIÓN 2</u>	<u>PROPUESTA ACTUACIÓN 2</u>	<u>SOLICITA ACTUACIÓN 3</u>
NO	SI	ADMITIDO	NO

DETALLE DE ACTUACIÓN 2

IMPORTES POR ANUALIDAD

	<u>SUPERFICIE PROPUESTA</u>	<u>SUPERFICIE SUBVENCIONABLE</u>	<u>2016</u>	<u>2017</u>	<u>2018</u>	<u>2019</u>	<u>2020</u>
IMPORTE MÁXIMO	20,86	20,86	1.979,82 €	1.979,82 €	1.979,82 €	1.979,82 €	1.979,82 €
IMPORTE MEDIO DE TRANSFERENCIA (€/ha)			94,91 €	94,91 €	94,91 €	94,91 €	94,91 €

RECINTOS PROPUESTOS

<u>REF.</u>	<u>REFERENCIA SIGPAC</u>	<u>CULTIVO</u>	<u>DESCRIPCIÓN CULTIVO</u>	<u>S/R</u>	<u>PEND. MEDIA (%)</u>	<u>SUP. DEC. (ha)</u>	<u>SUP. BRUTA (ha)</u>	<u>CAP (%)</u>	<u>SUP. NETA (ha)</u>	<u>SUP. DEC. ADMIN. (ha)</u>	<u>SUP. CAMPO (ha)</u>	<u>SUP. CALC. (ha)</u>
1600000026192998	14-001-001-00018-0001	62000	PASTOS PERMANENTES DE 5 O MAS AÑOS-SIN VARIEDAD	S	16,39	11,46	11,46	100,00	11,46	11,46		11,46
1600000026193005	14-001-027-00032-0001	62000	PASTOS PERMANENTES DE 5 O MAS AÑOS-SIN VARIEDAD	S	12,65	9,40	9,40	100,00	9,40	9,40		9,40

DETALLE DE SUPERFICIE DE FORMACIÓN ADEHESADA EN EL CENSO DE DEHESAS

<u>REF.</u>	<u>REFERENCIA SIGPAC</u>	<u>SUP. BRUTA (ha)</u>	<u>CAP (%)</u>	<u>SUP. NETA (ha)</u>
1600000026192998	14-001-001-00018-0001	11,46	100,00	11,46
1600000026192999	14-001-027-00031-0001	10,09	100,00	10,09
1600000026193000	14-001-027-00032-0001	17,05	100,00	17,05
1600000026193001	14-001-027-00039-0001	6,13	100,00	6,13
1600000026193002	14-069-056-00028-0002	6,29	100,00	6,29
1600000026193003	14-069-056-00038-0002	5,28	100,00	5,28
1600000026193004	14-001-027-00032-0005	0,01	0,00	0,00
1600000026193005	14-001-027-00032-0001	9,40	100,00	9,40
TOTAL		65,71		65,70

RESUMEN CRITERIOS DE SELECCIÓN

10.1.3 Conservación y mejora de pastos en sistemas de dehesas. PUNTOS: 6,00

	<u>PUNTOS</u>	
Plan de Gestión Integral de Dehesas oficialmente aprobado	0,00	N
Porcentaje de superficie determinada en Red Natura 2000	0,00	0.0%
Tener suscrito o haber tenido suscrito convenio de colaboración con el proyecto LIFE+	0,00	N
Porcentaje de superficie determinada de la explotación bajo sistemas de producción integrada ganadera o producción ecológica	4,00	100.0%
Porcentaje de carga ganadera con especies rumiantes	0,00	34.54%
Porcentaje de carga ganadera con especies ovina	0,00	0.0%
Pendiente media de la explotación	2,00	14.7%



DETALLE CRITERIOS DE SELECCIÓN

10.1.3 Conservación y mejora de pastos en sistemas de dehesas.

PUNTOS: 6,00

Plan de Gestión Integral de Dehesas oficialmente aprobado

PUNTOS: 0,00 N

Porcentaje de superficie determinada en Red Natura 2000

PUNTOS: 0,00 0.0%

REF.	REFERENCIA SIGPAC	CULTIVO	DESCRIPCIÓN CULTIVO	S/R	SUP. PROPUESTA (ha)	SUP. CUMPLE (ha)
160000026192998	14-001-001-00018-0001	62000	PASTOS PERMANENTES DE 5 O MAS AÑOS-SIN VARIEDAD	S	11,46	0,00
160000026193005	14-001-027-00032-0001	62000	PASTOS PERMANENTES DE 5 O MAS AÑOS-SIN VARIEDAD	S	9,40	0,00

Tener suscrito o haber tenido suscrito convenio de colaboración con el proyecto LIFE+

PUNTOS: 0,00 N

Porcentaje de superficie determinada de la explotación bajo sistemas de producción integrada ganadera o producción ecológica

PUNTOS: 4,00 100.0%

REF.	REFERENCIA SIGPAC	CULTIVO	DESCRIPCIÓN CULTIVO	S/R	SUP. PROPUESTA (ha)	SUP. CUMPLE (ha)
160000026192998	14-001-001-00018-0001	62000	PASTOS PERMANENTES DE 5 O MAS AÑOS-SIN VARIEDAD	S	11,46	11,46
160000026193005	14-001-027-00032-0001	62000	PASTOS PERMANENTES DE 5 O MAS AÑOS-SIN VARIEDAD	S	9,40	9,40

Porcentaje de carga ganadera con especies rumiantes

PUNTOS: 0,00 34.54%

EXPLOTACIÓN	ESPECIE	RUMIANTE	UGMs
ES140010000026	BOVINA	SI	28.35
ES140010000026	PORCINO	NO	33.74
ES140010000040	PORCINO	NO	31.82
ES140690000330	BOVINA	SI	6.25

Porcentaje de carga ganadera con especies ovina

PUNTOS: 0,00 0.0%

EXPLOTACIÓN	ESPECIE	OVINA	UGMs
ES140010000026	BOVINA	NO	28.35
ES140010000026	PORCINO	NO	33.74
ES140010000040	PORCINO	NO	31.82
ES140690000330	BOVINA	NO	6.25

Pendiente media de la explotación

PUNTOS: 2,00 14.7%

REF.	REFERENCIA SIGPAC	CULTIVO	DESCRIPCIÓN CULTIVO	S/R	PENDIENTE MEDIA (%)	SUP. PROPUESTA (ha)
160000026192998	14-001-001-00018-0001	62000	PASTOS PERMANENTES DE 5 O MAS AÑOS-SIN VARIEDAD	S	16,39	11,46
160000026193005	14-001-027-00032-0001	62000	PASTOS PERMANENTES DE 5 O MAS AÑOS-SIN VARIEDAD	S	12,65	9,40



<u>APELLIDOS Y NOMBRE / RAZÓN SOCIAL</u>	<u>NIF</u>	<u>EXPEDIENTE</u>	<u>PROPUESTA</u>
PASTOR PACHECO ANDRES	80161166W	3040828	ADMITIDO
<u>SOLICITA ACTUACIÓN 1</u>	<u>SOLICITA ACTUACIÓN 2</u>	<u>SOLICITA ACTUACIÓN 3</u>	<u>PROPUESTA ACTUACIÓN 3</u>
NO	NO	SI	ADMITIDO

DETALLE DE ACTUACIÓN 3

IMPORTES POR ANUALIDAD

	<u>SUPERFICIE PROPUESTA</u>	<u>SUPERFICIE SUBVENCIONABLE</u>	<u>2016</u>	<u>2017</u>	<u>2018</u>	<u>2019</u>	<u>2020</u>
IMPORTE MÁXIMO	42,87	42,87	1.836,55 €	1.836,55 €	1.836,55 €	1.836,55 €	1.836,55 €
IMPORTE MEDIO DE TRANSFERENCIA (€/ha)			42,84 €	42,84 €	42,84 €	42,84 €	42,84 €

RECINTOS PROPUESTOS

<u>REF.</u>	<u>REFERENCIA SIGPAC</u>	<u>CULTIVO</u>	<u>DESCRIPCIÓN CULTIVO</u>	<u>S/R</u>	<u>PEND. MEDIA (%)</u>	<u>SUP. DEC. (ha)</u>	<u>SUP. BRUTA (ha)</u>	<u>CAP (%)</u>	<u>SUP. NETA (ha)</u>	<u>SUP. DEC. ADMIN. (ha)</u>	<u>SUP. CAMPO (ha)</u>	<u>SUP. CALC. (ha)</u>
1600000025943189	14-026-012-00093-0051	62000	PASTOS PERMANENTES DE 5 O MAS AÑOS-SIN VARIEDAD	S	17,40	38,57	45,68	75,00	34,26	34,26		34,26
1600000025943198	14-026-012-00089-0005	62000	PASTOS PERMANENTES DE 5 O MAS AÑOS-SIN VARIEDAD	S	27,03	8,70	10,13	85,00	8,61	8,61		8,61

INCIDENCIAS

INCIDENCIA DESCRIPCIÓN

80866 La superficie que figura en la capa de formación adehesada para el recinto, es inferior a la superficie por la que se solicita la ayuda para el recinto
 Ref:1600000025943189 Recinto:14-026-012-00093-051 Cultivo:62000 PASTOS PERMANENTES DE 5 O MAS AÑOS-SIN VARIEDAD
 Secano Sup. Dec. Adm.:51,42 Sup. Censo Bruta:45,68
 Ref:1600000025943198 Recinto:14-026-012-00089-005 Cultivo:62000 PASTOS PERMANENTES DE 5 O MAS AÑOS-SIN VARIEDAD
 Secano Sup. Dec. Adm.:10,23 Sup. Censo Bruta:10,13

DETALLE DE SUPERFICIE DE FORMACIÓN ADEHESADA EN EL CENSO DE DEHESAS

<u>REF.</u>	<u>REFERENCIA SIGPAC</u>	<u>SUP. BRUTA (ha)</u>	<u>CAP (%)</u>	<u>SUP. NETA (ha)</u>
1600000025943189	14-026-012-00093-0051	45,68	75,00	34,26
1600000025943190	14-026-011-00062-0006	2,33	100,00	2,33
1600000025943191	14-026-012-00093-0007	3,66	0,00	0,00
1600000025943193	14-026-016-00041-0002	4,64	85,00	3,94
1600000025943196	14-026-011-00081-0001	3,04	85,00	2,59
1600000025943197	14-026-016-00053-0004	1,29	85,00	1,10
1600000025943198	14-026-012-00089-0005	10,13	85,00	8,61
1600000025943199	14-026-012-00092-0004	0,34	100,00	0,34
1600000025943200	14-026-012-00092-0003	16,10	100,00	16,10
1600000025943201	14-026-011-00076-0007	12,36	85,00	10,50
1600000025943203	14-026-011-00071-0001	1,97	35,00	0,69
1600000025943205	14-026-011-00076-0006	2,61	100,00	2,61
1600000025943206	14-062-010-00024-0003	9,81	100,00	9,81
1600000025943207	14-026-011-00066-0004	3,90	75,00	2,92
1600000025943208	14-026-016-00043-0019	3,22	35,00	1,13
1600000025943212	14-026-012-00078-0001	10,58	25,00	2,64
1600000025943213	14-026-011-00049-0002	1,49	85,00	1,26
1600000025943215	14-026-016-00042-0002	1,21	100,00	1,21
1600000025943216	14-026-011-00066-0006	1,41	65,00	0,92
1600000025943218	14-026-011-00065-0005	3,21	45,00	1,44
1600000025943220	14-026-011-00068-0001	0,32	25,00	0,08
1600000025943222	14-026-012-00089-0005	11,05	45,00	4,97
TOTAL		150,35		109,45



RESUMEN CRITERIOS DE SELECCIÓN

10.1.3 Conservación y mejora de pastos en sistemas de dehesas.

PUNTOS: 10,00

	PUNTOS	
Plan de Gestión Integral de Dehesas oficialmente aprobado	0,00	N
Porcentaje de superficie determinada en Red Natura 2000	0,00	0.0%
Tener suscrito o haber tenido suscrito convenio de colaboración con el proyecto LIFE+	0,00	N
Porcentaje de superficie determinada de la explotación bajo sistemas de producción integrada ganadera o producción ecológica	4,00	100.0%
Porcentaje de carga ganadera con especies rumiantes	3,00	100.0%
Porcentaje de carga ganadera con especies ovina	0,00	0.0%
Pendiente media de la explotación	3,00	19.33%

DETALLE CRITERIOS DE SELECCIÓN

10.1.3 Conservación y mejora de pastos en sistemas de dehesas.

PUNTOS: 10,00

Plan de Gestión Integral de Dehesas oficialmente aprobado	PUNTOS:	0,00	N
Porcentaje de superficie determinada en Red Natura 2000	PUNTOS:	0,00	0.0%
Tener suscrito o haber tenido suscrito convenio de colaboración con el proyecto LIFE+	PUNTOS:	0,00	N
Porcentaje de superficie determinada de la explotación bajo sistemas de producción integrada ganadera o producción ecológica	PUNTOS:	4,00	100.0%

REF.	REFERENCIA SIGPAC	CULTIVO	DESCRIPCIÓN CULTIVO	S/R	SUP. PROPUESTA (ha)	SUP. CUMPLE (ha)
160000025943198	14-026-012-00089-0005	62000	PASTOS PERMANENTES DE 5 O MAS AÑOS-SIN VARIEDAD	S	8,61	0,00
160000025943189	14-026-012-00093-0051	62000	PASTOS PERMANENTES DE 5 O MAS AÑOS-SIN VARIEDAD	S	34,26	0,00

REF.	REFERENCIA SIGPAC	CULTIVO	DESCRIPCIÓN CULTIVO	S/R	SUP. PROPUESTA (ha)	SUP. CUMPLE (ha)
160000025943198	14-026-012-00089-0005	62000	PASTOS PERMANENTES DE 5 O MAS AÑOS-SIN VARIEDAD	S	8,61	8,61
160000025943189	14-026-012-00093-0051	62000	PASTOS PERMANENTES DE 5 O MAS AÑOS-SIN VARIEDAD	S	34,26	34,26

Porcentaje de carga ganadera con especies rumiantes	PUNTOS:	3,00	100.0%
---	---------	------	--------

EXPLORACIÓN	ESPECIE	RUMIANTE	UGMs
ES140260000470	CAPRINA	SI	96.92
ES140620000578	CAPRINA	SI	0.18

Porcentaje de carga ganadera con especies ovina	PUNTOS:	0,00	0.0%
---	---------	------	------

EXPLORACIÓN	ESPECIE	OVINA	UGMs
ES140260000470	CAPRINA	NO	96.92
ES140620000578	CAPRINA	NO	0.18

Pendiente media de la explotación	PUNTOS:	3,00	19.33%
-----------------------------------	---------	------	--------

REF.	REFERENCIA SIGPAC	CULTIVO	DESCRIPCIÓN CULTIVO	S/R	PENDIENTE MEDIA (%)	SUP. PROPUESTA (ha)
160000025943198	14-026-012-00089-0005	62000	PASTOS PERMANENTES DE 5 O MAS AÑOS-SIN VARIEDAD	S	27,03	8,61
160000025943189	14-026-012-00093-0051	62000	PASTOS PERMANENTES DE 5 O MAS AÑOS-SIN VARIEDAD	S	17,40	34,26

<u>APELLIDOS Y NOMBRE / RAZÓN SOCIAL</u>	<u>NIF</u>	<u>EXPEDIENTE</u>	<u>PROPUESTA</u>
PEDRAZA RAMIREZ JUAN JOSE	30407834V	3041909	ADMITIDO
<u>SOLICITA ACTUACIÓN 1</u>	<u>SOLICITA ACTUACIÓN 2</u>	<u>PROPUESTA ACTUACIÓN 2</u>	<u>SOLICITA ACTUACIÓN 3</u>
NO	SI	ADMITIDO	NO

DETALLE DE ACTUACIÓN 2

IMPORTES POR ANUALIDAD

	<u>SUPERFICIE PROPUESTA</u>	<u>SUPERFICIE SUBVENCIONABLE</u>	<u>2016</u>	<u>2017</u>	<u>2018</u>	<u>2019</u>	<u>2020</u>
IMPORTE MÁXIMO	44,89	44,89	4.260,51 €	4.260,51 €	4.260,51 €	4.260,51 €	4.260,51 €
IMPORTE MEDIO DE TRANSFERENCIA (€/ha)			94,91 €	94,91 €	94,91 €	94,91 €	94,91 €

RECINTOS PROPUESTOS

<u>REF.</u>	<u>REFERENCIA SIGPAC</u>	<u>CULTIVO</u>	<u>DESCRIPCIÓN CULTIVO</u>	<u>S/R</u>	<u>PEND. MEDIA (%)</u>	<u>SUP. DEC. (ha)</u>	<u>SUP. BRUTA (ha)</u>	<u>CAP (%)</u>	<u>SUP. NETA (ha)</u>	<u>SUP. DEC. ADMIN. (ha)</u>	<u>SUP. CAMPO (ha)</u>	<u>SUP. CALC. (ha)</u>
1600000026075689	14-069-012-00006-0001	62000	PASTOS PERMANENTES DE 5 O MAS AÑOS-SIN VARIEDAD	S	12,90	44,89	44,89	100,00	44,89	44,89		44,89

INCIDENCIAS

INCIDENCIA DESCRIPCIÓN

80866	La superficie que figura en la capa de formación adhesionada para el recinto, es inferior a la superficie por la que se solicita la ayuda para el recinto Ref:1600000026075689 Recinto:14-069-012-00006-001 Cultivo:62000 PASTOS PERMANENTES DE 5 O MAS AÑOS-SIN VARIEDAD Secano Sup. Dec. Adm.:45,12 Sup. Censo Bruta:44,89
-------	--

DETALLE DE SUPERFICIE DE FORMACIÓN ADEHESADA EN EL CENSO DE DEHESAS

<u>REF.</u>	<u>REFERENCIA SIGPAC</u>	<u>SUP. BRUTA (ha)</u>	<u>CAP (%)</u>	<u>SUP. NETA (ha)</u>
1600000026075686	14-069-010-00009-0001	1,63	100,00	1,63
1600000026075687	14-069-012-00006-0001	75,44	100,00	75,44
1600000026075688	14-069-012-00005-0003	234,97	100,00	234,97
1600000026075689	14-069-012-00006-0001	44,89	100,00	44,89
1600000026075690	14-069-028-00003-0010	0,01	0,00	0,00
TOTAL		356,94		356,93

RESUMEN CRITERIOS DE SELECCIÓN

10.1.3 Conservación y mejora de pastos en sistemas de dehesas.

PUNTOS: 3,00

	<u>PUNTOS</u>	
Plan de Gestión Integral de Dehesas oficialmente aprobado	0,00	N
Porcentaje de superficie determinada en Red Natura 2000	0,00	0.0%
Tener suscrito o haber tenido suscrito convenio de colaboración con el proyecto LIFE+	0,00	N
Porcentaje de superficie determinada de la explotación bajo sistemas de producción integrada ganadera o producción ecológica	0,00	0.0%
Porcentaje de carga ganadera con especies rumiantes	1,00	66.91%
Porcentaje de carga ganadera con especies ovina	0,00	0.0%
Pendiente media de la explotación	2,00	12.9%



DETALLE CRITERIOS DE SELECCIÓN

10.1.3 Conservación y mejora de pastos en sistemas de dehesas. PUNTOS: 3,00

Plan de Gestión Integral de Dehesas oficialmente aprobado PUNTOS: 0,00 N

Porcentaje de superficie determinada en Red Natura 2000 PUNTOS: 0,00 0.0%

REF.	REFERENCIA SIGPAC	CULTIVO	DESCRIPCIÓN CULTIVO	S/R	SUP. PROPUESTA (ha)	SUP. CUMPLE (ha)
1600000026075689	14-069-012-00006-0001	62000	PASTOS PERMANENTES DE 5 O MAS AÑOS-SIN VARIEDAD	S	44,89	0,00

Tener suscrito o haber tenido suscrito convenio de colaboración con el proyecto LIFE+ PUNTOS: 0,00 N

Porcentaje de superficie determinada de la explotación bajo sistemas de producción integrada ganadera o producción ecológica PUNTOS: 0,00 0.0%

REF.	REFERENCIA SIGPAC	CULTIVO	DESCRIPCIÓN CULTIVO	S/R	SUP. PROPUESTA (ha)	SUP. CUMPLE (ha)
1600000026075689	14-069-012-00006-0001	62000	PASTOS PERMANENTES DE 5 O MAS AÑOS-SIN VARIEDAD	S	44,89	0,00

Porcentaje de carga ganadera con especies rumiantes PUNTOS: 1,00 66.91%

EXLOTACIÓN	ESPECIE	RUMIANTE	UGMs
ES140690000194	BOVINA	SI	142.28
ES140690000194	PORCINO	NO	70.35

Porcentaje de carga ganadera con especies ovina PUNTOS: 0,00 0.0%

EXLOTACIÓN	ESPECIE	OVINA	UGMs
ES140690000194	BOVINA	NO	142.28
ES140690000194	PORCINO	NO	70.35

Pendiente media de la explotación PUNTOS: 2,00 12.9%

REF.	REFERENCIA SIGPAC	CULTIVO	DESCRIPCIÓN CULTIVO	S/R	PENDIENTE MEDIA (%)	SUP. PROPUESTA (ha)
1600000026075689	14-069-012-00006-0001	62000	PASTOS PERMANENTES DE 5 O MAS AÑOS-SIN VARIEDAD	S	12,90	44,89



<u>APELLIDOS Y NOMBRE / RAZÓN SOCIAL</u>	<u>NIF</u>	<u>EXPEDIENTE</u>	<u>PROPUESTA</u>
PEDRAZA RAMIREZ MARIA DEL CARMEN	30037726W	3041398	ADMITIDO
<u>SOLICITA ACTUACIÓN 1</u>	<u>SOLICITA ACTUACIÓN 2</u>	<u>PROPUESTA ACTUACIÓN 2</u>	<u>SOLICITA ACTUACIÓN 3</u>
NO	SI	ADMITIDO	NO

DETALLE DE ACTUACIÓN 2

IMPORTES POR ANUALIDAD

	<u>SUPERFICIE PROPUESTA</u>	<u>SUPERFICIE SUBVENCIONABLE</u>	<u>2016</u>	<u>2017</u>	<u>2018</u>	<u>2019</u>	<u>2020</u>
IMPORTE MÁXIMO	22,01	22,01	2.088,97 €	2.088,97 €	2.088,97 €	2.088,97 €	2.088,97 €
IMPORTE MEDIO DE TRANSFERENCIA (€/ha)			94,91 €	94,91 €	94,91 €	94,91 €	94,91 €

RECINTOS PROPUESTOS

<u>REF.</u>	<u>REFERENCIA SIGPAC</u>	<u>CULTIVO</u>	<u>DESCRIPCIÓN CULTIVO</u>	<u>S/R</u>	<u>PEND. MEDIA (%)</u>	<u>SUP. DEC. (ha)</u>	<u>SUP. BRUTA (ha)</u>	<u>CAP (%)</u>	<u>SUP. NETA (ha)</u>	<u>SUP. DEC. ADMIN. (ha)</u>	<u>SUP. CAMPO (ha)</u>	<u>SUP. CALC. (ha)</u>
160000026003369	14-016-034-00003-0006	62000	PASTOS PERMANENTES DE 5 O MAS AÑOS-SIN VARIEDAD	S	2,69	0,06	0,06	100,00	0,06	0,06		0,06
160000026003380	14-016-034-00003-0004	62000	PASTOS PERMANENTES DE 5 O MAS AÑOS-SIN VARIEDAD	S	4,12	21,95	29,27	75,00	21,95	21,95		21,95

INCIDENCIAS

INCIDENCIA DESCRIPCIÓN

80866	La superficie que figura en la capa de formación adhesionada para el recinto, es inferior a la superficie por la que se solicita la ayuda para el recinto Ref:160000026003369 Recinto:14-016-034-00003-0006 Cultivo:62000 PASTOS PERMANENTES DE 5 O MAS AÑOS-SIN VARIEDAD Secano Sup. Dec. Adm.:0,35 Sup. Censo Bruta:0,06 Ref:160000026003380 Recinto:14-016-034-00003-0004 Cultivo:62000 PASTOS PERMANENTES DE 5 O MAS AÑOS-SIN VARIEDAD Secano Sup. Dec. Adm.:29,61 Sup. Censo Bruta:29,27
-------	---

DETALLE DE SUPERFICIE DE FORMACIÓN ADEHESADA EN EL CENSO DE DEHESAS

<u>REF.</u>	<u>REFERENCIA SIGPAC</u>	<u>SUP. BRUTA (ha)</u>	<u>CAP (%)</u>	<u>SUP. NETA (ha)</u>
160000026003368	14-016-034-00001-0001	59,05	100,00	59,05
160000026003369	14-016-034-00003-0006	0,05	100,00	0,05
160000026003370	14-016-034-00003-0005	0,37	100,00	0,37
160000026003371	14-016-034-00003-0004	33,47	65,00	21,75
160000026003372	14-016-034-00003-0002	0,11	100,00	0,11
160000026003374	14-016-034-00002-0008	19,16	100,00	19,16
160000026003375	14-016-034-00002-0004	1,31	100,00	1,31
160000026003376	14-016-034-00002-0009	40,45	100,00	40,45
160000026003377	14-016-034-00002-0012	0,62	100,00	0,62
160000026003378	14-016-035-00002-0001	0,03	100,00	0,03
160000026003379	14-016-035-00002-0007	66,19	100,00	66,19
160000026003380	14-016-034-00003-0004	29,27	75,00	21,95
TOTAL		250,08		231,04

RESUMEN CRITERIOS DE SELECCIÓN

10.1.3 Conservación y mejora de pastos en sistemas de dehesas.

PUNTOS: 2,00

	<u>PUNTOS</u>	
Plan de Gestión Integral de Dehesas oficialmente aprobado	0,00	N
Porcentaje de superficie determinada en Red Natura 2000	0,00	0.0%
Tener suscrito o haber tenido suscrito convenio de colaboración con el proyecto LIFE+	0,00	N
Porcentaje de superficie determinada de la explotación bajo sistemas de producción integrada ganadera o producción ecológica	0,00	0.0%
Porcentaje de carga ganadera con especies rumiantes	1,00	55.05%
Porcentaje de carga ganadera con especies ovina	0,00	0.0%
Pendiente media de la explotación	1,00	4.12%



DETALLE CRITERIOS DE SELECCIÓN

10.1.3 Conservación y mejora de pastos en sistemas de dehesas.

PUNTOS: 2,00

Plan de Gestión Integral de Dehesas oficialmente aprobado

PUNTOS: 0,00 N

Porcentaje de superficie determinada en Red Natura 2000

PUNTOS: 0,00 0.0%

REF.	REFERENCIA SIGPAC	CULTIVO	DESCRIPCIÓN CULTIVO	S/R	SUP. PROPUESTA (ha)	SUP. CUMPLE (ha)
160000026003380	14-016-034-00003-0004	62000	PASTOS PERMANENTES DE 5 O MAS AÑOS-SIN VARIEDAD	S	21,95	0,00
160000026003369	14-016-034-00003-0006	62000	PASTOS PERMANENTES DE 5 O MAS AÑOS-SIN VARIEDAD	S	0,06	0,00

Tener suscrito o haber tenido suscrito convenio de colaboración con el proyecto LIFE+

PUNTOS: 0,00 N

Porcentaje de superficie determinada de la explotación bajo sistemas de producción integrada ganadera o producción ecológica

PUNTOS: 0,00 0.0%

REF.	REFERENCIA SIGPAC	CULTIVO	DESCRIPCIÓN CULTIVO	S/R	SUP. PROPUESTA (ha)	SUP. CUMPLE (ha)
160000026003380	14-016-034-00003-0004	62000	PASTOS PERMANENTES DE 5 O MAS AÑOS-SIN VARIEDAD	S	21,95	0,00
160000026003369	14-016-034-00003-0006	62000	PASTOS PERMANENTES DE 5 O MAS AÑOS-SIN VARIEDAD	S	0,06	0,00

Porcentaje de carga ganadera con especies rumiantes

PUNTOS: 1,00 55.05%

EXPLORACIÓN	ESPECIE	RUMIANTE	UGMs
ES140160000046	BOVINA	SI	158.45
ES140160000046	PORCINO	NO	129.36

Porcentaje de carga ganadera con especies ovina

PUNTOS: 0,00 0.0%

EXPLORACIÓN	ESPECIE	OVINA	UGMs
ES140160000046	BOVINA	NO	158.45
ES140160000046	PORCINO	NO	129.36

Pendiente media de la explotación

PUNTOS: 1,00 4.12%

REF.	REFERENCIA SIGPAC	CULTIVO	DESCRIPCIÓN CULTIVO	S/R	PENDIENTE MEDIA (%)	SUP. PROPUESTA (ha)
160000026003380	14-016-034-00003-0004	62000	PASTOS PERMANENTES DE 5 O MAS AÑOS-SIN VARIEDAD	S	4,12	21,95
160000026003369	14-016-034-00003-0006	62000	PASTOS PERMANENTES DE 5 O MAS AÑOS-SIN VARIEDAD	S	2,69	0,06



<u>APELLIDOS Y NOMBRE / RAZÓN SOCIAL</u>	<u>NIF</u>	<u>EXPEDIENTE</u>	<u>PROPUESTA</u>
PEÑON DEL SAGRARIO SLU	B87512091	3038220	ADMITIDO
<u>SOLICITA ACTUACIÓN 1</u>	<u>SOLICITA ACTUACIÓN 2</u>	<u>PROPUESTA ACTUACIÓN 2</u>	<u>SOLICITA ACTUACIÓN 3</u>
NO	SI	ADMITIDO	NO

DETALLE DE ACTUACIÓN 2

IMPORTES POR ANUALIDAD

	<u>SUPERFICIE PROPUESTA</u>	<u>SUPERFICIE SUBVENCIONABLE</u>	<u>2016</u>	<u>2017</u>	<u>2018</u>	<u>2019</u>	<u>2020</u>
IMPORTE MÁXIMO	47,49	47,49	4.507,28 €	4.507,28 €	4.507,28 €	4.507,28 €	4.507,28 €
IMPORTE MEDIO DE TRANSFERENCIA (€/ha)			94,91 €	94,91 €	94,91 €	94,91 €	94,91 €

RECINTOS PROPUESTOS

<u>REF.</u>	<u>REFERENCIA SIGPAC</u>	<u>CULTIVO</u>	<u>DESCRIPCIÓN CULTIVO</u>	<u>S/R</u>	<u>PEND. MEDIA (%)</u>	<u>SUP. DEC. (ha)</u>	<u>SUP. BRUTA (ha)</u>	<u>CAP (%)</u>	<u>SUP. NETA (ha)</u>	<u>SUP. DEC. ADMIN. (ha)</u>	<u>SUP. CAMPO (ha)</u>	<u>SUP. CALC. (ha)</u>
160000000913031	14-016-018-00007-0001	62000	PASTOS PERMANENTES DE 5 O MAS AÑOS-SIN VARIEDAD	S	15,62	47,68	47,49	100,00	47,49	47,49		47,49

INCIDENCIAS

INCIDENCIA DESCRIPCIÓN

80866 La superficie que figura en la capa de formación adhesionada para el recinto, es inferior a la superficie por la que se solicita la ayuda para el recinto
 Ref:160000000913031 Recinto:14-016-018-00007-001 Cultivo:62000 PASTOS PERMANENTES DE 5 O MAS AÑOS-SIN VARIEDAD
 Secano Sup. Dec. Adm.:47,68 Sup. Censo Bruta:47,49

DETALLE DE SUPERFICIE DE FORMACIÓN ADEHESADA EN EL CENSO DE DEHESAS

<u>REF.</u>	<u>REFERENCIA SIGPAC</u>	<u>SUP. BRUTA (ha)</u>	<u>CAP (%)</u>	<u>SUP. NETA (ha)</u>
160000000913031	14-016-018-00007-0001	47,49	100,00	47,49
1600000001762168	14-074-017-00005-0004	1,18	100,00	1,18
1600000010773836	14-016-018-00007-0001	16,24	100,00	16,24
1600000010773842	14-016-018-00007-0001	0,73	100,00	0,73
1600000010773843	14-016-018-00007-0001	12,45	0,00	0,00
1600000010773884	14-016-018-00009-0002	16,84	100,00	16,84
1600000010773886	14-016-018-00009-0002	64,90	100,00	64,90
1600000011747716	14-016-018-00020-0002	0,26	100,00	0,26
TOTAL		160,09		147,64

RESUMEN CRITERIOS DE SELECCIÓN

10.1.3 Conservación y mejora de pastos en sistemas de dehesas. PUNTOS: 10,00

	<u>PUNTOS</u>	
Plan de Gestión Integral de Dehesas oficialmente aprobado	0,00	N
Porcentaje de superficie determinada en Red Natura 2000	0,00	0.0%
Tener suscrito o haber tenido suscrito convenio de colaboración con el proyecto LIFE+	0,00	N
Porcentaje de superficie determinada de la explotación bajo sistemas de producción integrada ganadera o producción ecológica	4,00	100.0%
Porcentaje de carga ganadera con especies rumiantes	3,00	100.0%
Porcentaje de carga ganadera con especies ovina	0,00	0.0%
Pendiente media de la explotación	3,00	15.62%



DETALLE CRITERIOS DE SELECCIÓN

10.1.3 Conservación y mejora de pastos en sistemas de dehesas. PUNTOS: 10,00

Plan de Gestión Integral de Dehesas oficialmente aprobado PUNTOS: 0,00 N

Porcentaje de superficie determinada en Red Natura 2000 PUNTOS: 0,00 0.0%

REF.	REFERENCIA SIGPAC	CULTIVO	DESCRIPCIÓN CULTIVO	S/R	SUP. PROPUESTA (ha)	SUP. CUMPLE (ha)
1600000000913031	14-016-018-00007-0001	62000	PASTOS PERMANENTES DE 5 O MAS AÑOS-SIN VARIEDAD	S	47,49	0,00

Tener suscrito o haber tenido suscrito convenio de colaboración con el proyecto LIFE+ PUNTOS: 0,00 N

Porcentaje de superficie determinada de la explotación bajo sistemas de producción integrada ganadera o producción ecológica PUNTOS: 4,00 100.0%

REF.	REFERENCIA SIGPAC	CULTIVO	DESCRIPCIÓN CULTIVO	S/R	SUP. PROPUESTA (ha)	SUP. CUMPLE (ha)
1600000000913031	14-016-018-00007-0001	62000	PASTOS PERMANENTES DE 5 O MAS AÑOS-SIN VARIEDAD	S	47,49	47,49

Porcentaje de carga ganadera con especies rumiantes PUNTOS: 3,00 100.0%

EXPLOTACIÓN	ESPECIE	RUMIANTE	UGMs
ES140160000585	BOVINA	SI	72.08
ES140160000585	CAPRINA	SI	41.08
ES140160000585	PORCINO	NO	0

Porcentaje de carga ganadera con especies ovina PUNTOS: 0,00 0.0%

EXPLOTACIÓN	ESPECIE	OVINA	UGMs
ES140160000585	BOVINA	NO	72.08
ES140160000585	CAPRINA	NO	41.08
ES140160000585	PORCINO	NO	0

Pendiente media de la explotación PUNTOS: 3,00 15.62%

REF.	REFERENCIA SIGPAC	CULTIVO	DESCRIPCIÓN CULTIVO	S/R	PENDIENTE MEDIA (%)	SUP. PROPUESTA (ha)
1600000000913031	14-016-018-00007-0001	62000	PASTOS PERMANENTES DE 5 O MAS AÑOS-SIN VARIEDAD	S	15,62	47,49



<u>APELLIDOS Y NOMBRE / RAZÓN SOCIAL</u>	<u>NIF</u>	<u>EXPEDIENTE</u>	<u>PROPUESTA</u>
PEREA DEL CAMPO FRANCISCA	30043931C	3038079	ADMITIDO
<u>SOLICITA ACTUACIÓN 1</u>	<u>SOLICITA ACTUACIÓN 2</u>	<u>PROPUESTA ACTUACIÓN 2</u>	<u>SOLICITA ACTUACIÓN 3</u>
NO	SI	ADMITIDO	NO

DETALLE DE ACTUACIÓN 2

IMPORTES POR ANUALIDAD

	<u>SUPERFICIE PROPUESTA</u>	<u>SUPERFICIE SUBVENCIONABLE</u>	<u>2016</u>	<u>2017</u>	<u>2018</u>	<u>2019</u>	<u>2020</u>
IMPORTE MÁXIMO	49,98	49,98	4.743,60 €	4.743,60 €	4.743,60 €	4.743,60 €	4.743,60 €
IMPORTE MEDIO DE TRANSFERENCIA (€/ha)			94,91 €	94,91 €	94,91 €	94,91 €	94,91 €

RECINTOS PROPUESTOS

<u>REF.</u>	<u>REFERENCIA SIGPAC</u>	<u>CULTIVO</u>	<u>DESCRIPCIÓN CULTIVO</u>	<u>S/R</u>	<u>PEND. MEDIA (%)</u>	<u>SUP. DEC. (ha)</u>	<u>SUP. BRUTA (ha)</u>	<u>CAP (%)</u>	<u>SUP. NETA (ha)</u>	<u>SUP. DEC. ADMIN. (ha)</u>	<u>SUP. CAMPO (ha)</u>	<u>SUP. CALC. (ha)</u>
1500000025371704	14-035-030-00115-0023	63000	PASTOS DE MENOS DE 5 AÑOS-SIN VARIEDAD	S	5,64	50,00	49,98	100,00	49,98	49,98		49,98

INCIDENCIAS

INCIDENCIA DESCRIPCIÓN

80866	La superficie que figura en la capa de formación adehesada para el recinto, es inferior a la superficie por la que se solicita la ayuda para el recinto Ref:1500000025371704 Recinto:14-035-030-00115-023 Cultivo:63000 PASTOS DE MENOS DE 5 AÑOS-SIN VARIEDAD Secano Sup. Dec. Adm.:50 Sup. Censo Bruta:49,98
-------	---

DETALLE DE SUPERFICIE DE FORMACIÓN ADEHESADA EN EL CENSO DE DEHESAS

<u>REF.</u>	<u>REFERENCIA SIGPAC</u>	<u>SUP. BRUTA (ha)</u>	<u>CAP (%)</u>	<u>SUP. NETA (ha)</u>
1500000013279369	14-035-030-00113-0001	0,04	0,00	0,00
1500000025371704	14-035-030-00115-0023	49,98	100,00	49,98
1600000001109348	14-035-030-00114-0001	0,03	35,00	0,01
1600000001109359	14-035-030-00114-0003	0,03	0,00	0,00
1600000011535497	14-035-030-00115-0021	12,57	100,00	12,57
1600000011535502	14-035-030-00115-0023	25,63	100,00	25,63
1600000011535506	14-035-030-00115-0023	22,47	100,00	22,47
1600000011535513	14-035-030-00115-0023	44,03	100,00	44,03
1600000011535523	14-035-030-00115-0028	2,34	100,00	2,34
1600000011535528	14-035-030-00116-0002	28,17	100,00	28,17
1600000011535533	14-035-030-00116-0002	21,10	100,00	21,10
1600000011535538	14-035-030-00116-0007	9,82	100,00	9,82
1600000011535543	14-035-030-00116-0007	0,58	100,00	0,58
1600000011535548	14-035-030-00116-0008	15,82	100,00	15,82
1600000011535553	14-035-030-00117-0005	65,59	100,00	65,59
1600000011535558	14-035-030-00118-0002	32,09	100,00	32,09
1600000011535563	14-035-030-00118-0002	12,83	100,00	12,83
TOTAL		343,12		343,03

RESUMEN CRITERIOS DE SELECCIÓN

10.1.3 Conservación y mejora de pastos en sistemas de dehesas.

PUNTOS: 7,00

	<u>PUNTOS</u>	
Plan de Gestión Integral de Dehesas oficialmente aprobado	0,00	N
Porcentaje de superficie determinada en Red Natura 2000	0,00	0.0%
Tener suscrito o haber tenido suscrito convenio de colaboración con el proyecto LIFE+	0,00	N
Porcentaje de superficie determinada de la explotación bajo sistemas de producción integrada ganadera o producción ecológica	4,00	100.0%
Porcentaje de carga ganadera con especies rumiantes	2,00	91.55%
Porcentaje de carga ganadera con especies ovina	0,00	0.0%
Pendiente media de la explotación	1,00	5.64%

DETALLE CRITERIOS DE SELECCIÓN**10.1.3 Conservación y mejora de pastos en sistemas de dehesas.****PUNTOS:** 7,00**Plan de Gestión Integral de Dehesas oficialmente aprobado****PUNTOS:** 0,00 N**Porcentaje de superficie determinada en Red Natura 2000****PUNTOS:** 0,00 0.0%

<u>REF.</u>	<u>REFERENCIA SIGPAC</u>	<u>CULTIVO</u>	<u>DESCRIPCIÓN CULTIVO</u>	<u>S/R</u>	<u>SUP. PROPUESTA (ha)</u>	<u>SUP. CUMPLE (ha)</u>
1500000025371704	14-035-030-00115-0023	63000	PASTOS DE MENOS DE 5 AÑOS-SIN VARIEDAD	S	49,98	0,00

Tener suscrito o haber tenido suscrito convenio de colaboración con el proyecto LIFE+**PUNTOS:** 0,00 N**Porcentaje de superficie determinada de la explotación bajo sistemas de producción integrada ganadera o producción ecológica****PUNTOS:** 4,00 100.0%

<u>REF.</u>	<u>REFERENCIA SIGPAC</u>	<u>CULTIVO</u>	<u>DESCRIPCIÓN CULTIVO</u>	<u>S/R</u>	<u>SUP. PROPUESTA (ha)</u>	<u>SUP. CUMPLE (ha)</u>
1500000025371704	14-035-030-00115-0023	63000	PASTOS DE MENOS DE 5 AÑOS-SIN VARIEDAD	S	49,98	49,98

Porcentaje de carga ganadera con especies rumiantes**PUNTOS:** 2,00 91.55%

<u>EXPLOTACIÓN</u>	<u>ESPECIE</u>	<u>RUMIANTE</u>	<u>UGMs</u>
ES140350000397	CAPRINA	SI	115.95
ES140350000397	PORCINO	NO	10.7

Porcentaje de carga ganadera con especies ovina**PUNTOS:** 0,00 0.0%

<u>EXPLOTACIÓN</u>	<u>ESPECIE</u>	<u>OVINA</u>	<u>UGMs</u>
ES140350000397	CAPRINA	NO	115.95
ES140350000397	PORCINO	NO	10.7

Pendiente media de la explotación**PUNTOS:** 1,00 5.64%

<u>REF.</u>	<u>REFERENCIA SIGPAC</u>	<u>CULTIVO</u>	<u>DESCRIPCIÓN CULTIVO</u>	<u>S/R</u>	<u>PENDIENTE MEDIA (%)</u>	<u>SUP. PROPUESTA (ha)</u>
1500000025371704	14-035-030-00115-0023	63000	PASTOS DE MENOS DE 5 AÑOS-SIN VARIEDAD	S	5,64	49,98



<u>APELLIDOS Y NOMBRE / RAZÓN SOCIAL</u>	<u>NIF</u>	<u>EXPEDIENTE</u>	<u>PROPUESTA</u>
PEREZ COBOS ANTONIA	75701526Q	3042741	ADMITIDO
<u>SOLICITA ACTUACIÓN 1</u>	<u>SOLICITA ACTUACIÓN 2</u>	<u>SOLICITA ACTUACIÓN 3</u>	<u>PROPUESTA ACTUACIÓN 3</u>
NO	NO	SI	ADMITIDO

DETALLE DE ACTUACIÓN 3

IMPORTES POR ANUALIDAD

	<u>SUPERFICIE PROPUESTA</u>	<u>SUPERFICIE SUBVENCIONABLE</u>	<u>2016</u>	<u>2017</u>	<u>2018</u>	<u>2019</u>	<u>2020</u>
IMPORTE MÁXIMO	9,37	9,37	401,41 €	401,41 €	401,41 €	401,41 €	401,41 €
IMPORTE MEDIO DE TRANSFERENCIA (€/ha)			42,84 €	42,84 €	42,84 €	42,84 €	42,84 €

RECINTOS PROPUESTOS

<u>REF.</u>	<u>REFERENCIA SIGPAC</u>	<u>CULTIVO</u>	<u>DESCRIPCIÓN CULTIVO</u>	<u>S/R</u>	<u>PEND. MEDIA (%)</u>	<u>SUP. DEC. (ha)</u>	<u>SUP. BRUTA (ha)</u>	<u>CAP (%)</u>	<u>SUP. NETA (ha)</u>	<u>SUP. DEC. ADMIN. (ha)</u>	<u>SUP. CAMPO (ha)</u>	<u>SUP. CALC. (ha)</u>
160000026211468	14-054-040-00009-0002	62000	PASTOS PERMANENTES DE 5 O MAS AÑOS-SIN VARIEDAD	S	17,77	1,41	2,17	65,00	1,41	1,41	1,41	1,19
160000026211473	14-054-042-00002-0001	62000	PASTOS PERMANENTES DE 5 O MAS AÑOS-SIN VARIEDAD	S	15,07	1,58	1,84	85,00	1,57	1,57	1,58	1,57
160000026211474	14-054-043-00008-0004	62000	PASTOS PERMANENTES DE 5 O MAS AÑOS-SIN VARIEDAD	S	13,14	6,30	6,96	75,00	5,22	5,22	6,30	5,22
160000026211477	14-054-040-00014-0001	62000	PASTOS PERMANENTES DE 5 O MAS AÑOS-SIN VARIEDAD	S	14,97	1,66	3,97	35,00	1,39	1,39	1,66	1,39

INCIDENCIAS

INCIDENCIA DESCRIPCIÓN

- 224 La superficie de cruce total de productos de la agrupación Pastos permanentes sobre un mismo recinto en una misma solicitud, no puede superar la superficie total admisible de pastos.
Ref:160000026211468 Recinto:14-054-040-00009-002 Cultivo:62000 PASTOS PERMANENTES DE 5 O MAS AÑOS-SIN VARIEDAD Secano Superficie admisible de pastos del recinto según SIGPAC.:758 Suma de superficies de cruce netas declaradas para este recinto por el solicitante.:780 Exceso de superficie (Hectáreas):0,22
- 80866 La superficie que figura en la capa de formación adhesionada para el recinto, es inferior a la superficie por la que se solicita la ayuda para el recinto
Ref:160000026211473 Recinto:14-054-042-00002-001 Cultivo:62000 PASTOS PERMANENTES DE 5 O MAS AÑOS-SIN VARIEDAD Secano Sup. Dec. Adm.:1,86 Sup. Censo Bruta:1,84
Ref:160000026211474 Recinto:14-054-043-00008-004 Cultivo:62000 PASTOS PERMANENTES DE 5 O MAS AÑOS-SIN VARIEDAD Secano Sup. Dec. Adm.:8,4 Sup. Censo Bruta:6,96
Ref:160000026211477 Recinto:14-054-040-00014-001 Cultivo:62000 PASTOS PERMANENTES DE 5 O MAS AÑOS-SIN VARIEDAD Secano Sup. Dec. Adm.:4,73 Sup. Censo Bruta:3,97

DETALLE DE SUPERFICIE DE FORMACIÓN ADEHESADA EN EL CENSO DE DEHESAS

<u>REF.</u>	<u>REFERENCIA SIGPAC</u>	<u>SUP. BRUTA (ha)</u>	<u>CAP (%)</u>	<u>SUP. NETA (ha)</u>
160000026211468	14-054-040-00009-0002	2,17	65,00	1,41
160000026211469	14-054-040-00009-0002	11,61	55,00	6,39
160000026211470	14-054-042-00003-0001	3,40	65,00	2,21
160000026211472	14-054-041-00059-0001	0,39	100,00	0,39
160000026211473	14-054-042-00002-0001	1,84	85,00	1,57
160000026211474	14-054-043-00008-0004	6,96	75,00	5,22
160000026211475	14-054-040-00010-0002	2,13	100,00	2,13
160000026211476	14-054-041-00058-0001	6,46	100,00	6,46
160000026211477	14-054-040-00014-0001	3,97	35,00	1,39
TOTAL		38,93		27,17

RESUMEN CRITERIOS DE SELECCIÓN

10.1.3 Conservación y mejora de pastos en sistemas de dehesas.

PUNTOS: 6,00

	<u>PUNTOS</u>	
Plan de Gestión Integral de Dehesas oficialmente aprobado	0,00	N
Porcentaje de superficie determinada en Red Natura 2000	0,00	0.0%
Tener suscrito o haber tenido suscrito convenio de colaboración con el proyecto LIFE+	0,00	N
Porcentaje de superficie determinada de la explotación bajo sistemas de producción integrada ganadera o producción ecológica	4,00	100.0%
Porcentaje de carga ganadera con especies rumiantes	0,00	0.0%
Porcentaje de carga ganadera con especies ovina	0,00	0.0%
Pendiente media de la explotación	2,00	14.32%

DETALLE CRITERIOS DE SELECCIÓN

10.1.3 Conservación y mejora de pastos en sistemas de dehesas. PUNTOS: 6,00

Plan de Gestión Integral de Dehesas oficialmente aprobado PUNTOS: 0,00 N

Porcentaje de superficie determinada en Red Natura 2000 PUNTOS: 0,00 0.0%

REF.	REFERENCIA SIGPAC	CULTIVO	DESCRIPCIÓN CULTIVO	S/R	SUP. PROPUESTA (ha)	SUP. CUMPLE (ha)
1600000026211468	14-054-040-00009-0002	62000	PASTOS PERMANENTES DE 5 O MAS AÑOS-SIN VARIEDAD	S	1,19	0,00
1600000026211477	14-054-040-00014-0001	62000	PASTOS PERMANENTES DE 5 O MAS AÑOS-SIN VARIEDAD	S	1,39	0,00
1600000026211473	14-054-042-00002-0001	62000	PASTOS PERMANENTES DE 5 O MAS AÑOS-SIN VARIEDAD	S	1,57	0,00
1600000026211474	14-054-043-00008-0004	62000	PASTOS PERMANENTES DE 5 O MAS AÑOS-SIN VARIEDAD	S	5,22	0,00

Tener suscrito o haber tenido suscrito convenio de colaboración con el proyecto LIFE+ PUNTOS: 0,00 N

Porcentaje de superficie determinada de la explotación bajo sistemas de producción integrada ganadera o producción ecológica PUNTOS: 4,00 100.0%

REF.	REFERENCIA SIGPAC	CULTIVO	DESCRIPCIÓN CULTIVO	S/R	SUP. PROPUESTA (ha)	SUP. CUMPLE (ha)
1600000026211468	14-054-040-00009-0002	62000	PASTOS PERMANENTES DE 5 O MAS AÑOS-SIN VARIEDAD	S	1,19	1,19
1600000026211477	14-054-040-00014-0001	62000	PASTOS PERMANENTES DE 5 O MAS AÑOS-SIN VARIEDAD	S	1,39	1,39
1600000026211473	14-054-042-00002-0001	62000	PASTOS PERMANENTES DE 5 O MAS AÑOS-SIN VARIEDAD	S	1,57	1,57
1600000026211474	14-054-043-00008-0004	62000	PASTOS PERMANENTES DE 5 O MAS AÑOS-SIN VARIEDAD	S	5,22	5,22

Porcentaje de carga ganadera con especies rumiantes PUNTOS: 0,00 0.0%

EXPLOTACIÓN	ESPECIE	RUMIANTE	UGMs
ES140540000100	PORCINO	NO	35.33

Porcentaje de carga ganadera con especies ovina PUNTOS: 0,00 0.0%

EXPLOTACIÓN	ESPECIE	OVINA	UGMs
ES140540000100	PORCINO	NO	35.33

Pendiente media de la explotación PUNTOS: 2,00 14.32%

REF.	REFERENCIA SIGPAC	CULTIVO	DESCRIPCIÓN CULTIVO	S/R	PENDIENTE MEDIA (%)	SUP. PROPUESTA (ha)
1600000026211468	14-054-040-00009-0002	62000	PASTOS PERMANENTES DE 5 O MAS AÑOS-SIN VARIEDAD	S	17,77	1,19
1600000026211477	14-054-040-00014-0001	62000	PASTOS PERMANENTES DE 5 O MAS AÑOS-SIN VARIEDAD	S	14,97	1,39
1600000026211473	14-054-042-00002-0001	62000	PASTOS PERMANENTES DE 5 O MAS AÑOS-SIN VARIEDAD	S	15,07	1,57
1600000026211474	14-054-043-00008-0004	62000	PASTOS PERMANENTES DE 5 O MAS AÑOS-SIN VARIEDAD	S	13,14	5,22



<u>APELLIDOS Y NOMBRE / RAZÓN SOCIAL</u>	<u>NIF</u>	<u>EXPEDIENTE</u>	<u>PROPUESTA</u>
PORCITOR C.B.	E14708085	3038714	ADMITIDO
<u>SOLICITA ACTUACIÓN 1</u>	<u>SOLICITA ACTUACIÓN 2</u>	<u>PROPUESTA ACTUACIÓN 2</u>	<u>SOLICITA ACTUACIÓN 3</u>
NO	SI	ADMITIDO	NO

DETALLE DE ACTUACIÓN 2

IMPORTE POR ANUALIDAD

	<u>SUPERFICIE PROPUESTA</u>	<u>SUPERFICIE SUBVENCIONABLE</u>	<u>2016</u>	<u>2017</u>	<u>2018</u>	<u>2019</u>	<u>2020</u>
IMPORTE MÁXIMO	49,39	49,39	4.687,60 €	4.687,60 €	4.687,60 €	4.687,60 €	4.687,60 €
IMPORTE MEDIO DE TRANSFERENCIA (€/ha)			94,91 €	94,91 €	94,91 €	94,91 €	94,91 €

RECINTOS PROPUESTOS

<u>REF.</u>	<u>REFERENCIA SIGPAC</u>	<u>CULTIVO</u>	<u>DESCRIPCIÓN CULTIVO</u>	<u>S/R</u>	<u>PEND. MEDIA (%)</u>	<u>SUP. DEC. (ha)</u>	<u>SUP. BRUTA (ha)</u>	<u>CAP (%)</u>	<u>SUP. NETA (ha)</u>	<u>SUP. DEC. ADMIN. (ha)</u>	<u>SUP. CAMPO (ha)</u>	<u>SUP. CALC. (ha)</u>
160000000913136	14-016-019-00002-0006	63000	PASTOS DE MENOS DE 5 AÑOS-SIN VARIEDAD	S	12,61	11,77	11,32	100,00	11,32	11,32		11,32
160000000913156	14-016-019-00006-0002	62000	PASTOS PERMANENTES DE 5 O MAS AÑOS-SIN VARIEDAD	S	10,22	38,07	38,07	100,00	38,07	38,07		38,07

INCIDENCIAS

INCIDENCIA DESCRIPCIÓN

80866 La superficie que figura en la capa de formación adhesionada para el recinto, es inferior a la superficie por la que se solicita la ayuda para el recinto
 Ref:160000000913136 Recinto:14-016-019-00002-006 Cultivo:63000 PASTOS DE MENOS DE 5 AÑOS-SIN VARIEDAD Secano Sup. Dec. Adm.:11,77 Sup. Censo Bruta:11,32

DETALLE DE SUPERFICIE DE FORMACIÓN ADEHESADA EN EL CENSO DE DEHESAS

<u>REF.</u>	<u>REFERENCIA SIGPAC</u>	<u>SUP. BRUTA (ha)</u>	<u>CAP (%)</u>	<u>SUP. NETA (ha)</u>
150000013046044	14-016-018-00011-0002	165,02	100,00	165,02
150000013046052	14-016-018-00012-0001	0,09	100,00	0,09
150000013046194	14-016-019-00002-0006	194,10	100,00	194,10
150000013046242	14-016-019-00006-0002	77,45	100,00	77,45
150000013046257	14-016-019-00006-0003	0,37	100,00	0,37
150000013046296	14-016-020-00013-0001	0,36	100,00	0,36
160000000913063	14-016-018-00012-0002	1,68	85,00	1,43
160000000913120	14-016-019-00001-0001	4,80	100,00	4,80
160000000913136	14-016-019-00002-0006	11,32	100,00	11,32
160000000913156	14-016-019-00006-0002	38,07	100,00	38,07
160000000913193	14-016-020-00014-0001	0,12	100,00	0,12
TOTAL		493,38		493,13

RESUMEN CRITERIOS DE SELECCIÓN

10.1.3 Conservación y mejora de pastos en sistemas de dehesas. PUNTOS: 7,00

	<u>PUNTOS</u>
Plan de Gestión Integral de Dehesas oficialmente aprobado	0,00 N
Porcentaje de superficie determinada en Red Natura 2000	0,00 0.0%
Tener suscrito o haber tenido suscrito convenio de colaboración con el proyecto LIFE+	0,00 N
Porcentaje de superficie determinada de la explotación bajo sistemas de producción integrada ganadera o producción ecológica	4,00 100.0%
Porcentaje de carga ganadera con especies rumiantes	1,00 56.9%
Porcentaje de carga ganadera con especies ovina	0,00 0.0%
Pendiente media de la explotación	2,00 10.77%



DETALLE CRITERIOS DE SELECCIÓN**10.1.3 Conservación y mejora de pastos en sistemas de dehesas.****PUNTOS:** 7,00**Plan de Gestión Integral de Dehesas oficialmente aprobado****PUNTOS:** 0,00 N**Porcentaje de superficie determinada en Red Natura 2000****PUNTOS:** 0,00 0.0%

<u>REF.</u>	<u>REFERENCIA SIGPAC</u>	<u>CULTIVO</u>	<u>DESCRIPCIÓN CULTIVO</u>	<u>S/R</u>	<u>SUP. PROPUESTA (ha)</u>	<u>SUP. CUMPLE (ha)</u>
160000000913136	14-016-019-00002-0006	63000	PASTOS DE MENOS DE 5 AÑOS-SIN VARIEDAD	S	11,32	0,00
160000000913156	14-016-019-00006-0002	62000	PASTOS PERMANENTES DE 5 O MAS AÑOS-SIN VARIEDAD	S	38,07	0,00

Tener suscrito o haber tenido suscrito convenio de colaboración con el proyecto LIFE+**PUNTOS:** 0,00 N**Porcentaje de superficie determinada de la explotación bajo sistemas de producción integrada ganadera o producción ecológica****PUNTOS:** 4,00 100.0%

<u>REF.</u>	<u>REFERENCIA SIGPAC</u>	<u>CULTIVO</u>	<u>DESCRIPCIÓN CULTIVO</u>	<u>S/R</u>	<u>SUP. PROPUESTA (ha)</u>	<u>SUP. CUMPLE (ha)</u>
160000000913136	14-016-019-00002-0006	63000	PASTOS DE MENOS DE 5 AÑOS-SIN VARIEDAD	S	11,32	11,32
160000000913156	14-016-019-00006-0002	62000	PASTOS PERMANENTES DE 5 O MAS AÑOS-SIN VARIEDAD	S	38,07	38,07

Porcentaje de carga ganadera con especies rumiantes**PUNTOS:** 1,00 56.9%

<u>EXPLOTACIÓN</u>	<u>ESPECIE</u>	<u>RUMIANTE</u>	<u>UGMs</u>
ES140160000002	CAPRINA	SI	178.92
ES140160000002	PORCINO	NO	135.55
ES140690000134	CAPRINA	SI	0

Porcentaje de carga ganadera con especies ovina**PUNTOS:** 0,00 0.0%

<u>EXPLOTACIÓN</u>	<u>ESPECIE</u>	<u>OVINA</u>	<u>UGMs</u>
ES140160000002	CAPRINA	NO	178.92
ES140160000002	PORCINO	NO	135.55
ES140690000134	CAPRINA	NO	0

Pendiente media de la explotación**PUNTOS:** 2,00 10.77%

<u>REF.</u>	<u>REFERENCIA SIGPAC</u>	<u>CULTIVO</u>	<u>DESCRIPCIÓN CULTIVO</u>	<u>S/R</u>	<u>PENDIENTE MEDIA (%)</u>	<u>SUP. PROPUESTA (ha)</u>
160000000913136	14-016-019-00002-0006	63000	PASTOS DE MENOS DE 5 AÑOS-SIN VARIEDAD	S	12,61	11,32
160000000913156	14-016-019-00006-0002	62000	PASTOS PERMANENTES DE 5 O MAS AÑOS-SIN VARIEDAD	S	10,22	38,07



<u>APELLIDOS Y NOMBRE / RAZÓN SOCIAL</u>	<u>NIF</u>	<u>EXPEDIENTE</u>	<u>PROPUESTA</u>
POZUELO PALOMO FRANCISCA MARIA	75703843X	3041033	ADMITIDO
<u>SOLICITA ACTUACIÓN 1</u>	<u>SOLICITA ACTUACIÓN 2</u>	<u>PROPUESTA ACTUACIÓN 2</u>	<u>SOLICITA ACTUACIÓN 3</u>
NO	SI	ADMITIDO	NO

DETALLE DE ACTUACIÓN 2

IMPORTES POR ANUALIDAD

	<u>SUPERFICIE PROPUESTA</u>	<u>SUPERFICIE SUBVENCIONABLE</u>	<u>2016</u>	<u>2017</u>	<u>2018</u>	<u>2019</u>	<u>2020</u>
IMPORTE MÁXIMO	28,58	28,58	2.712,53 €	2.712,53 €	2.712,53 €	2.712,53 €	2.712,53 €
IMPORTE MEDIO DE TRANSFERENCIA (€/ha)			94,91 €	94,91 €	94,91 €	94,91 €	94,91 €

RECINTOS PROPUESTOS

<u>REF.</u>	<u>REFERENCIA SIGPAC</u>	<u>CULTIVO</u>	<u>DESCRIPCIÓN CULTIVO</u>	<u>S/R</u>	<u>PEND. MEDIA (%)</u>	<u>SUP. DEC. (ha)</u>	<u>SUP. BRUTA (ha)</u>	<u>CAP (%)</u>	<u>SUP. NETA (ha)</u>	<u>SUP. DEC. ADMIN. (ha)</u>	<u>SUP. CAMPO (ha)</u>	<u>SUP. CALC. (ha)</u>
1600000025959748	14-016-032-00033-0002	62000	PASTOS PERMANENTES DE 5 O MAS AÑOS-SIN VARIEDAD	S	9,40	13,43	13,43	100,00	13,43	13,43		13,43
1600000025959750	14-016-032-00026-0005	62000	PASTOS PERMANENTES DE 5 O MAS AÑOS-SIN VARIEDAD	S	6,42	6,47	7,61	85,00	6,47	6,47		6,47
1600000025959751	14-016-033-00003-0001	62000	PASTOS PERMANENTES DE 5 O MAS AÑOS-SIN VARIEDAD	S	3,40	8,68	8,68	100,00	8,68	8,68		8,68

INCIDENCIAS

INCIDENCIA DESCRIPCIÓN

80866 La superficie que figura en la capa de formación adehesada para el recinto, es inferior a la superficie por la que se solicita la ayuda para el recinto
 Ref:1600000025959751 Recinto:14-016-033-00003-001 Cultivo:62000 PASTOS PERMANENTES DE 5 O MAS AÑOS-SIN VARIEDAD
 Secano Sup. Dec. Adm.:9,58 Sup. Censo Bruta:8,68

DETALLE DE SUPERFICIE DE FORMACIÓN ADEHESADA EN EL CENSO DE DEHESAS

<u>REF.</u>	<u>REFERENCIA SIGPAC</u>	<u>SUP. BRUTA (ha)</u>	<u>CAP (%)</u>	<u>SUP. NETA (ha)</u>
1600000025959746	14-016-032-00026-0001	0,03	0,00	0,00
1600000025959747	14-016-032-00026-0005	41,73	100,00	41,73
1600000025959748	14-016-032-00033-0002	13,43	100,00	13,43
1600000025959749	14-016-032-00030-0003	4,30	85,00	3,65
1600000025959750	14-016-032-00026-0005	7,61	100,00	7,61
1600000025959751	14-016-033-00003-0001	8,69	100,00	8,69
TOTAL		75,79		75,11

RESUMEN CRITERIOS DE SELECCIÓN

10.1.3 Conservación y mejora de pastos en sistemas de dehesas. PUNTOS: 2,00

	<u>PUNTOS</u>	
Plan de Gestión Integral de Dehesas oficialmente aprobado	0,00	N
Porcentaje de superficie determinada en Red Natura 2000	0,00	0.0%
Tener suscrito o haber tenido suscrito convenio de colaboración con el proyecto LIFE+	0,00	N
Porcentaje de superficie determinada de la explotación bajo sistemas de producción integrada ganadera o producción ecológica	0,00	0.0%
Porcentaje de carga ganadera con especies rumiantes	1,00	50.17%
Porcentaje de carga ganadera con especies ovina	0,00	0.0%
Pendiente media de la explotación	1,00	6.9%



DETALLE CRITERIOS DE SELECCIÓN

10.1.3 Conservación y mejora de pastos en sistemas de dehesas. PUNTOS: 2,00

Plan de Gestión Integral de Dehesas oficialmente aprobado PUNTOS: 0,00 N

Porcentaje de superficie determinada en Red Natura 2000 PUNTOS: 0,00 0.0%

REF.	REFERENCIA SIGPAC	CULTIVO	DESCRIPCIÓN CULTIVO	S/R	SUP. PROPUESTA (ha)	SUP. CUMPLE (ha)
160000025959750	14-016-032-00026-0005	62000	PASTOS PERMANENTES DE 5 O MAS AÑOS-SIN VARIEDAD	S	6,47	0,00
160000025959748	14-016-032-00033-0002	62000	PASTOS PERMANENTES DE 5 O MAS AÑOS-SIN VARIEDAD	S	13,43	0,00
160000025959751	14-016-033-00003-0001	62000	PASTOS PERMANENTES DE 5 O MAS AÑOS-SIN VARIEDAD	S	8,68	0,00

Tener suscrito o haber tenido suscrito convenio de colaboración con el proyecto LIFE+ PUNTOS: 0,00 N

Porcentaje de superficie determinada de la explotación bajo sistemas de producción integrada ganadera o producción ecológica PUNTOS: 0,00 0.0%

REF.	REFERENCIA SIGPAC	CULTIVO	DESCRIPCIÓN CULTIVO	S/R	SUP. PROPUESTA (ha)	SUP. CUMPLE (ha)
160000025959750	14-016-032-00026-0005	62000	PASTOS PERMANENTES DE 5 O MAS AÑOS-SIN VARIEDAD	S	6,47	0,00
160000025959748	14-016-032-00033-0002	62000	PASTOS PERMANENTES DE 5 O MAS AÑOS-SIN VARIEDAD	S	13,43	0,00
160000025959751	14-016-033-00003-0001	62000	PASTOS PERMANENTES DE 5 O MAS AÑOS-SIN VARIEDAD	S	8,68	0,00

Porcentaje de carga ganadera con especies rumiantes PUNTOS: 1,00 50.17%

EXPLOTACIÓN	ESPECIE	RUMIANTE	UGMs
ES140160000139	BOVINA	SI	45.11
ES140160000139	CAPRINA	SI	7.66
ES140160000139	PORCINO	NO	52.4

Porcentaje de carga ganadera con especies ovina PUNTOS: 0,00 0.0%

EXPLOTACIÓN	ESPECIE	OVINA	UGMs
ES140160000139	BOVINA	NO	45.11
ES140160000139	CAPRINA	NO	7.66
ES140160000139	PORCINO	NO	52.4

Pendiente media de la explotación PUNTOS: 1,00 6.9%

REF.	REFERENCIA SIGPAC	CULTIVO	DESCRIPCIÓN CULTIVO	S/R	PENDIENTE MEDIA (%)	SUP. PROPUESTA (ha)
160000025959750	14-016-032-00026-0005	62000	PASTOS PERMANENTES DE 5 O MAS AÑOS-SIN VARIEDAD	S	6,42	6,47
160000025959748	14-016-032-00033-0002	62000	PASTOS PERMANENTES DE 5 O MAS AÑOS-SIN VARIEDAD	S	9,40	13,43
160000025959751	14-016-033-00003-0001	62000	PASTOS PERMANENTES DE 5 O MAS AÑOS-SIN VARIEDAD	S	3,40	8,68



<u>APELLIDOS Y NOMBRE / RAZÓN SOCIAL</u>	<u>NIF</u>	<u>EXPEDIENTE</u>	<u>PROPUESTA</u>
PRADA HERNANDO DE LARRAMENDI	00833460D	3038177	ADMITIDO
<u>SOLICITA ACTUACIÓN 1</u>	<u>SOLICITA ACTUACIÓN 2</u>	<u>PROPUESTA ACTUACIÓN 2</u>	<u>SOLICITA ACTUACIÓN 3</u>
NO	SI	ADMITIDO	NO

DETALLE DE ACTUACIÓN 2

IMPORTES POR ANUALIDAD

	<u>SUPERFICIE PROPUESTA</u>	<u>SUPERFICIE SUBVENCIONABLE</u>	<u>2016</u>	<u>2017</u>	<u>2018</u>	<u>2019</u>	<u>2020</u>
IMPORTE MÁXIMO	34,43	34,43	3.267,75 €	3.267,75 €	3.267,75 €	3.267,75 €	3.267,75 €
IMPORTE MEDIO DE TRANSFERENCIA (€/ha)			94,91 €	94,91 €	94,91 €	94,91 €	94,91 €

RECINTOS PROPUESTOS

<u>REF.</u>	<u>REFERENCIA SIGPAC</u>	<u>CULTIVO</u>	<u>DESCRIPCIÓN CULTIVO</u>	<u>S/R</u>	<u>PEND. MEDIA (%)</u>	<u>SUP. DEC. (ha)</u>	<u>SUP. BRUTA (ha)</u>	<u>CAP (%)</u>	<u>SUP. NETA (ha)</u>	<u>SUP. DEC. ADMIN. (ha)</u>	<u>SUP. CAMPO (ha)</u>	<u>SUP. CALC. (ha)</u>
160000000913039	14-016-018-00010-0013	62000	PASTOS PERMANENTES DE 5 O MAS AÑOS-SIN VARIEDAD	S	13,31	34,50	34,43	100,00	34,43	34,43		34,43

INCIDENCIAS

INCIDENCIA DESCRIPCIÓN

80866 La superficie que figura en la capa de formación adhesionada para el recinto, es inferior a la superficie por la que se solicita la ayuda para el recinto
Ref:160000000913039 Recinto:14-016-018-00010-013 Cultivo:62000 PASTOS PERMANENTES DE 5 O MAS AÑOS-SIN VARIEDAD
Secano Sup. Dec. Adm.:34,5 Sup. Censo Bruta:34,43

DETALLE DE SUPERFICIE DE FORMACIÓN ADEHESADA EN EL CENSO DE DEHESAS

<u>REF.</u>	<u>REFERENCIA SIGPAC</u>	<u>SUP. BRUTA (ha)</u>	<u>CAP (%)</u>	<u>SUP. NETA (ha)</u>
160000000913039	14-016-018-00010-0013	34,43	100,00	34,43
1600000010773911	14-016-018-00010-0013	34,48	100,00	34,48
TOTAL		68,91		68,91

RESUMEN CRITERIOS DE SELECCIÓN

10.1.3 Conservación y mejora de pastos en sistemas de dehesas.

PUNTOS: 9,00

	<u>PUNTOS</u>	
Plan de Gestión Integral de Dehesas oficialmente aprobado	0,00	N
Porcentaje de superficie determinada en Red Natura 2000	0,00	0.0%
Tener suscrito o haber tenido suscrito convenio de colaboración con el proyecto LIFE+	0,00	N
Porcentaje de superficie determinada de la explotación bajo sistemas de producción integrada ganadera o producción ecológica	4,00	100.0%
Porcentaje de carga ganadera con especies rumiantes	3,00	100.0%
Porcentaje de carga ganadera con especies ovina	0,00	0.0%
Pendiente media de la explotación	2,00	13.31%



DETALLE CRITERIOS DE SELECCIÓN

10.1.3 Conservación y mejora de pastos en sistemas de dehesas. PUNTOS: 9,00

Plan de Gestión Integral de Dehesas oficialmente aprobado PUNTOS: 0,00 N

Porcentaje de superficie determinada en Red Natura 2000 PUNTOS: 0,00 0.0%

REF.	REFERENCIA SIGPAC	CULTIVO	DESCRIPCIÓN CULTIVO	S/R	SUP. PROPUESTA (ha)	SUP. CUMPLE (ha)
1600000000913039	14-016-018-00010-0013	62000	PASTOS PERMANENTES DE 5 O MAS AÑOS-SIN VARIEDAD	S	34,43	0,00

Tener suscrito o haber tenido suscrito convenio de colaboración con el proyecto LIFE+ PUNTOS: 0,00 N

Porcentaje de superficie determinada de la explotación bajo sistemas de producción integrada ganadera o producción ecológica PUNTOS: 4,00 100.0%

REF.	REFERENCIA SIGPAC	CULTIVO	DESCRIPCIÓN CULTIVO	S/R	SUP. PROPUESTA (ha)	SUP. CUMPLE (ha)
1600000000913039	14-016-018-00010-0013	62000	PASTOS PERMANENTES DE 5 O MAS AÑOS-SIN VARIEDAD	S	34,43	34,43

Porcentaje de carga ganadera con especies rumiantes PUNTOS: 3,00 100.0%

EXPLORACIÓN	ESPECIE	RUMIANTE	UGMs
ES140160000662	BOVINA	SI	26.13
ES140160000662	CAPRINA	SI	2.35

Porcentaje de carga ganadera con especies ovina PUNTOS: 0,00 0.0%

EXPLORACIÓN	ESPECIE	OVINA	UGMs
ES140160000662	BOVINA	NO	26.13
ES140160000662	CAPRINA	NO	2.35

Pendiente media de la explotación PUNTOS: 2,00 13.31%

REF.	REFERENCIA SIGPAC	CULTIVO	DESCRIPCIÓN CULTIVO	S/R	PENDIENTE MEDIA (%)	SUP. PROPUESTA (ha)
1600000000913039	14-016-018-00010-0013	62000	PASTOS PERMANENTES DE 5 O MAS AÑOS-SIN VARIEDAD	S	13,31	34,43



<u>APELLIDOS Y NOMBRE / RAZÓN SOCIAL</u>		<u>NIF</u>	<u>EXPEDIENTE</u>	<u>PROPUESTA</u>
PROMOCIONES INMOBILIARIAS POZOBLANCO		B14230668	3043872	ADMITIDO
<u>SOLICITA ACTUACIÓN 1</u>	<u>PROPUESTA ACTUACIÓN 1</u>	<u>SOLICITA ACTUACIÓN 2</u>	<u>SOLICITA ACTUACIÓN 3</u>	
SI	ADMITIDO	NO	NO	

DETALLE DE ACTUACIÓN 1

IMPORTE POR ANUALIDAD

	<u>SUPERFICIE PROPUESTA</u>	<u>SUPERFICIE SUBVENCIONABLE</u>	<u>2016</u>	<u>2017</u>	<u>2018</u>	<u>2019</u>	<u>2020</u>
IMPORTE MÁXIMO	21,03	21,03	2.760,40 €	2.760,40 €	2.760,40 €	2.760,40 €	2.760,40 €
IMPORTE MEDIO DE TRANSFERENCIA (€/ha)			131,26 €	131,26 €	131,26 €	131,26 €	131,26 €

RECINTOS PROPUESTOS

<u>REF.</u>	<u>REFERENCIA SIGPAC</u>	<u>CULTIVO</u>	<u>DESCRIPCIÓN CULTIVO</u>	<u>S/R</u>	<u>PEND. MEDIA (%)</u>	<u>SUP. DEC. (ha)</u>	<u>SUP. BRUTA (ha)</u>	<u>CAP (%)</u>	<u>SUP. NETA (ha)</u>	<u>SUP. DEC. ADMIN. (ha)</u>	<u>SUP. CAMPO (ha)</u>	<u>SUP. CALC. (ha)</u>
1600000026306506	14-054-047-00019-0018	63000	PASTOS DE MENOS DE 5 AÑOS-SIN VARIEDAD	S	23,81	5,74	5,52	100,00	5,52	5,52	5,70	5,52
1600000026306510	14-054-047-00019-0009	63000	PASTOS DE MENOS DE 5 AÑOS-SIN VARIEDAD	S	24,28	5,61	5,46	100,00	5,46	5,46	6,82	5,46
1600000026306512	14-054-047-00019-0021	62000	PASTOS PERMANENTES DE 5 O MAS AÑOS-SIN VARIEDAD	S	28,18	1,94	2,42	75,00	1,81	1,81	1,94	1,81
1600000026306517	14-054-047-00019-0015	62000	PASTOS PERMANENTES DE 5 O MAS AÑOS-SIN VARIEDAD	S	41,57	1,13	1,51	75,00	1,13	1,13	0,53	0,53
1600000026306518	14-054-047-00019-0014	63000	PASTOS DE MENOS DE 5 AÑOS-SIN VARIEDAD	S	24,23	7,87	7,84	100,00	7,84	7,84	7,56	7,56
1600000026306521	14-054-047-00019-0009	63000	PASTOS DE MENOS DE 5 AÑOS-SIN VARIEDAD	S	24,28	0,15	0,15	100,00	0,15	0,15	0,18	0,15

INCIDENCIAS

INCIDENCIA DESCRIPCIÓN

- 225 La superficie de cruce total de productos de la agrupación Pastos permanentes sobre un mismo recinto en el conjunto de las solicitudes, no puede superar la superficie total admisible de pastos
 Ref:1600000026306517 Recinto:14-054-047-00019-015 Cultivo:62000 PASTOS PERMANENTES DE 5 O MAS AÑOS-SIN VARIEDAD Secano Superficie admisible de pastos del recinto según SIGPAC.:228 Suma de superficies de cruce netas declaradas para este recinto por todos los solicitantes.:230 Exceso de superficie (Hectáreas):0,02
- 80866 La superficie que figura en la capa de formación adhesionada para el recinto, es inferior a la superficie por la que se solicita la ayuda para el recinto
 Ref:1600000026306506 Recinto:14-054-047-00019-018 Cultivo:63000 PASTOS DE MENOS DE 5 AÑOS-SIN VARIEDAD Secano Sup. Dec. Adm.:5,74 Sup. Censo Bruta:5,52
 Ref:1600000026306510 Recinto:14-054-047-00019-009 Cultivo:63000 PASTOS DE MENOS DE 5 AÑOS-SIN VARIEDAD Secano Sup. Dec. Adm.:5,61 Sup. Censo Bruta:5,46
 Ref:1600000026306512 Recinto:14-054-047-00019-021 Cultivo:62000 PASTOS PERMANENTES DE 5 O MAS AÑOS-SIN VARIEDAD Secano Sup. Dec. Adm.:2,59 Sup. Censo Bruta:2,42
 Ref:1600000026306518 Recinto:14-054-047-00019-014 Cultivo:63000 PASTOS DE MENOS DE 5 AÑOS-SIN VARIEDAD Secano Sup. Dec. Adm.:7,87 Sup. Censo Bruta:7,84

DETALLE DE SUPERFICIE DE FORMACIÓN ADEHESADA EN EL CENSO DE DEHESAS

<u>REF.</u>	<u>REFERENCIA SIGPAC</u>	<u>SUP. BRUTA (ha)</u>	<u>CAP (%)</u>	<u>SUP. NETA (ha)</u>
1600000026306504	14-006-009-00025-0002	3,78	100,00	3,78
1600000026306505	14-006-009-00025-0007	0,46	65,00	0,30
1600000026306506	14-054-047-00019-0018	5,52	100,00	5,52
1600000026306507	14-054-047-00019-0019	5,36	100,00	5,36
1600000026306508	14-054-047-00019-0009	1,50	100,00	1,50
1600000026306509	14-054-047-00019-0021	1,34	65,00	0,87
1600000026306510	14-054-047-00019-0009	5,46	100,00	5,46
1600000026306511	14-054-047-00019-0002	2,81	45,00	1,27
1600000026306512	14-054-047-00019-0021	2,42	75,00	1,81
1600000026306513	14-006-016-00009-0003	2,90	100,00	2,90
1600000026306514	14-054-047-00019-0017	6,45	100,00	6,45
1600000026306515	14-054-047-00019-0016	0,23	0,00	0,00
1600000026306516	14-054-047-00019-0015	0,30	0,00	0,00
1600000026306517	14-054-047-00019-0015	1,51	75,00	1,13
1600000026306518	14-054-047-00019-0014	7,84	100,00	7,84
1600000026306519	14-054-047-00019-0013	9,12	100,00	9,12
1600000026306520	14-054-047-00019-0022	0,09	25,00	0,02
1600000026306521	14-054-047-00019-0009	0,15	100,00	0,15
TOTAL		57,24		53,48

RESUMEN CRITERIOS DE SELECCIÓN

10.1.3 Conservación y mejora de pastos en sistemas de dehesas. PUNTOS: 7,00

	PUNTOS	
Plan de Gestión Integral de Dehesas oficialmente aprobado	0,00	N
Porcentaje de superficie determinada en Red Natura 2000	0,00	0.0%
Tener suscrito o haber tenido suscrito convenio de colaboración con el proyecto LIFE+	0,00	N
Porcentaje de superficie determinada de la explotación bajo sistemas de producción integrada ganadera o producción ecológica	4,00	100.0%
Porcentaje de carga ganadera con especies rumiantes	0,00	0.0%
Porcentaje de carga ganadera con especies ovina	0,00	0.0%
Pendiente media de la explotación	3,00	24.91%

DETALLE CRITERIOS DE SELECCIÓN

10.1.3 Conservación y mejora de pastos en sistemas de dehesas. PUNTOS: 7,00

Plan de Gestión Integral de Dehesas oficialmente aprobado	PUNTOS:	0,00	N			
Porcentaje de superficie determinada en Red Natura 2000	PUNTOS:	0,00	0.0%			
REF.	REFERENCIA SIGPAC	CULTIVO	DESCRIPCIÓN CULTIVO	S/R	SUP. PROPUESTA (ha)	SUP. CUMPLE (ha)
1600000026306510	14-054-047-00019-0009	63000	PASTOS DE MENOS DE 5 AÑOS-SIN VARIEDAD	S	5,46	0,00
1600000026306521	14-054-047-00019-0009	63000	PASTOS DE MENOS DE 5 AÑOS-SIN VARIEDAD	S	0,15	0,00
1600000026306518	14-054-047-00019-0014	63000	PASTOS DE MENOS DE 5 AÑOS-SIN VARIEDAD	S	7,56	0,00
1600000026306517	14-054-047-00019-0015	62000	PASTOS PERMANENTES DE 5 O MAS AÑOS-SIN VARIEDAD	S	0,53	0,00
1600000026306506	14-054-047-00019-0018	63000	PASTOS DE MENOS DE 5 AÑOS-SIN VARIEDAD	S	5,52	0,00
1600000026306512	14-054-047-00019-0021	62000	PASTOS PERMANENTES DE 5 O MAS AÑOS-SIN VARIEDAD	S	1,81	0,00
Tener suscrito o haber tenido suscrito convenio de colaboración con el proyecto LIFE+	PUNTOS:	0,00	N			
Porcentaje de superficie determinada de la explotación bajo sistemas de producción integrada ganadera o producción ecológica	PUNTOS:	4,00	100.0%			
REF.	REFERENCIA SIGPAC	CULTIVO	DESCRIPCIÓN CULTIVO	S/R	SUP. PROPUESTA (ha)	SUP. CUMPLE (ha)
1600000026306521	14-054-047-00019-0009	63000	PASTOS DE MENOS DE 5 AÑOS-SIN VARIEDAD	S	0,15	0,15
1600000026306510	14-054-047-00019-0009	63000	PASTOS DE MENOS DE 5 AÑOS-SIN VARIEDAD	S	5,46	5,46
1600000026306518	14-054-047-00019-0014	63000	PASTOS DE MENOS DE 5 AÑOS-SIN VARIEDAD	S	7,56	7,56
1600000026306517	14-054-047-00019-0015	62000	PASTOS PERMANENTES DE 5 O MAS AÑOS-SIN VARIEDAD	S	0,53	0,53
1600000026306506	14-054-047-00019-0018	63000	PASTOS DE MENOS DE 5 AÑOS-SIN VARIEDAD	S	5,52	5,52
1600000026306512	14-054-047-00019-0021	62000	PASTOS PERMANENTES DE 5 O MAS AÑOS-SIN VARIEDAD	S	1,81	1,81
Porcentaje de carga ganadera con especies rumiantes	PUNTOS:	0,00	0.0%			
EXPLORACIÓN	ESPECIE	RUMIANTE	UGMs			
ES140060000423	PORCINO	NO	4.03			
ES140540001011	CAPRINA	SI	0			
Porcentaje de carga ganadera con especies ovina	PUNTOS:	0,00	0.0%			
EXPLORACIÓN	ESPECIE	OVINA	UGMs			
ES140060000423	PORCINO	NO	4.03			
ES140540001011	CAPRINA	NO	0			
Pendiente media de la explotación	PUNTOS:	3,00	24.91%			

REF.	REFERENCIA SIGPAC	CULTIVO	DESCRIPCIÓN CULTIVO	S/R	PENDIENTE		SUP.
					MEDIA (%)	PROPUESTA	(ha)
160000026306510	14-054-047-00019-0009	63000	PASTOS DE MENOS DE 5 AÑOS-SIN VARIEDAD	S	24,28		5,46
160000026306521	14-054-047-00019-0009	63000	PASTOS DE MENOS DE 5 AÑOS-SIN VARIEDAD	S	24,28		0,15
160000026306518	14-054-047-00019-0014	63000	PASTOS DE MENOS DE 5 AÑOS-SIN VARIEDAD	S	24,23		7,56
160000026306517	14-054-047-00019-0015	62000	PASTOS PERMANENTES DE 5 O MAS AÑOS-SIN VARIEDAD	S	41,57		0,53
160000026306506	14-054-047-00019-0018	63000	PASTOS DE MENOS DE 5 AÑOS-SIN VARIEDAD	S	23,81		5,52
160000026306512	14-054-047-00019-0021	62000	PASTOS PERMANENTES DE 5 O MAS AÑOS-SIN VARIEDAD	S	28,18		1,81



<u>APELLIDOS Y NOMBRE / RAZÓN SOCIAL</u>	<u>NIF</u>	<u>EXPEDIENTE</u>	<u>PROPUESTA</u>
PROMOTORA COSTA MARITIMA LEVANTE S.L.	B29810421	3042923	ADMITIDO
<u>SOLICITA ACTUACIÓN 1</u>	<u>SOLICITA ACTUACIÓN 2</u>	<u>SOLICITA ACTUACIÓN 3</u>	<u>PROPUESTA ACTUACIÓN 3</u>
NO	NO	SI	ADMITIDO

DETALLE DE ACTUACIÓN 3

IMPORTE POR ANUALIDAD

	<u>SUPERFICIE PROPUESTA</u>	<u>SUPERFICIE SUBVENCIONABLE</u>	2016	2017	2018	2019	2020
IMPORTE MÁXIMO	19,27	19,27	825,53 €	825,53 €	825,53 €	825,53 €	825,53 €
IMPORTE MEDIO DE TRANSFERENCIA (€/ha)			42,84 €	42,84 €	42,84 €	42,84 €	42,84 €

RECINTOS PROPUESTOS

<u>REF.</u>	<u>REFERENCIA SIGPAC</u>	<u>CULTIVO</u>	<u>DESCRIPCIÓN CULTIVO</u>	<u>S/R</u>	<u>PEND. MEDIA (%)</u>	<u>SUP. DEC. (ha)</u>	<u>SUP. BRUTA (ha)</u>	<u>CAP (%)</u>	<u>SUP. NETA (ha)</u>	<u>SUP. DEC. ADMIN. (ha)</u>	<u>SUP. CAMPO (ha)</u>	<u>SUP. CALC. (ha)</u>
1600000026236447	14-029-075-00002-0035	62000	PASTOS PERMANENTES DE 5 O MAS AÑOS-SIN VARIEDAD	S	18,49	9,18	9,97	65,00	6,48	6,48		6,48
1600000026236461	14-029-075-00002-0033	62000	PASTOS PERMANENTES DE 5 O MAS AÑOS-SIN VARIEDAD	S	20,61	13,38	16,63	75,00	12,47	12,47		12,47
1600000026236469	14-029-075-00002-0036	62000	PASTOS PERMANENTES DE 5 O MAS AÑOS-SIN VARIEDAD	S	20,78	17,67	0,42	75,00	0,32	0,32		0,32

INCIDENCIAS

INCIDENCIA DESCRIPCIÓN

80866	La superficie que figura en la capa de formación adhesionada para el recinto, es inferior a la superficie por la que se solicita la ayuda para el recinto Ref:1600000026236447 Recinto:14-029-075-00002-0035 Cultivo:62000 PASTOS PERMANENTES DE 5 O MAS AÑOS-SIN VARIEDAD Secano Sup. Dec. Adm.:14,12 Sup. Censo Bruta:9,97 Ref:1600000026236461 Recinto:14-029-075-00002-0033 Cultivo:62000 PASTOS PERMANENTES DE 5 O MAS AÑOS-SIN VARIEDAD Secano Sup. Dec. Adm.:18,69 Sup. Censo Bruta:16,63 Ref:1600000026236469 Recinto:14-029-075-00002-0036 Cultivo:62000 PASTOS PERMANENTES DE 5 O MAS AÑOS-SIN VARIEDAD Secano Sup. Dec. Adm.:23,56 Sup. Censo Bruta:0,42
-------	--



DETALLE DE SUPERFICIE DE FORMACIÓN ADEHESADA EN EL CENSO DE DEHESAS

REF.	REFERENCIA SIGPAC	SUP. BRUTA (ha)	CAP (%)	SUP. NETA (ha)
160000026236442	14-029-069-00013-0001	1,20	100,00	1,20
160000026236443	14-029-075-00002-0062	21,25	100,00	21,25
160000026236444	14-029-075-00002-0064	1,18	100,00	1,18
160000026236446	14-029-075-00003-0003	1,63	100,00	1,63
160000026236447	14-029-075-00002-0035	9,97	65,00	6,48
160000026236448	14-029-075-00002-0065	2,47	100,00	2,47
160000026236449	14-029-075-00002-0049	0,01	0,00	0,00
160000026236452	14-029-075-00002-0012	2,04	100,00	2,04
160000026236453	14-029-075-00002-0053	1,81	100,00	1,81
160000026236454	14-029-075-00002-0052	0,49	100,00	0,49
160000026236455	14-029-075-00002-0044	0,16	55,00	0,09
160000026236456	14-029-075-00002-0037	7,71	75,00	5,78
160000026236457	14-029-075-00002-0051	0,19	100,00	0,19
160000026236458	14-029-075-00002-0010	0,22	25,00	0,06
160000026236459	14-029-075-00002-0011	1,12	0,00	0,00
160000026236460	14-029-075-00002-0006	0,02	0,00	0,00
160000026236461	14-029-075-00002-0033	16,63	75,00	12,47
160000026236463	14-029-075-00002-0058	0,03	0,00	0,00
160000026236464	14-029-075-00002-0054	0,08	0,00	0,00
160000026236465	14-029-075-00002-0007	0,11	25,00	0,03
160000026236466	14-029-075-00002-0046	8,17	100,00	8,17
160000026236467	14-029-075-00002-0047	2,40	100,00	2,40
160000026236468	14-029-075-00002-0028	8,41	100,00	8,41
160000026236469	14-029-075-00002-0036	0,42	75,00	0,32
160000026236470	14-029-076-00002-0009	0,05	0,00	0,00
160000026236471	14-029-075-00003-0002	1,34	55,00	0,74
160000026236472	14-029-075-00003-0003	2,08	100,00	2,08
160000026236473	14-029-075-00002-0065	5,02	100,00	5,02
160000026236474	14-029-075-00002-0014	22,29	100,00	22,29
160000026236475	14-029-075-00002-0067	0,11	100,00	0,11
160000026236476	14-029-075-00002-0067	2,82	100,00	2,82
160000026236477	14-029-075-00002-0067	0,03	100,00	0,03
160000026236478	14-029-075-00002-0067	0,08	100,00	0,08
160000026236481	14-029-075-00002-0008	0,59	85,00	0,50
160000026236482	14-029-075-00002-0038	0,08	0,00	0,00
160000026236483	14-029-075-00002-0009	0,02	0,00	0,00
160000026236484	14-029-075-00002-0064	0,65	100,00	0,65
160000026236485	14-029-075-00002-0013	21,26	100,00	21,26
160000026236486	14-029-075-00002-0033	0,85	0,00	0,00
160000026236487	14-029-075-00002-0060	1,32	100,00	1,32
160000026236488	14-029-075-00002-0061	0,08	100,00	0,08
160000026236490	14-029-075-00002-0030	9,46	100,00	9,46
160000026236492	14-029-075-00002-0064	8,17	100,00	8,17
160000026236493	14-029-075-00002-0060	2,67	100,00	2,67
160000026236495	14-029-075-00002-0067	0,14	100,00	0,14
160000026236496	14-029-075-00002-0065	22,48	100,00	22,48
160000026236497	14-029-075-00002-0067	5,45	100,00	5,45
160000026236498	14-029-075-00002-0064	6,60	100,00	6,60
160000026236499	14-029-075-00002-0039	1,38	55,00	0,76
160000026236500	14-029-075-00002-0069	0,01	100,00	0,01
160000026236502	14-029-076-00001-0003	0,06	0,00	0,00
160000026236505	14-029-075-00002-0068	0,37	0,00	0,00
160000026236507	14-029-069-00013-0002	0,56	100,00	0,56
160000026236508	14-029-075-00002-0066	2,84	100,00	2,84
160000026236509	14-029-076-00002-0006	0,16	55,00	0,09
160000026236510	14-029-076-00001-0001	11,03	100,00	11,03
160000026236511	14-029-076-00002-0001	11,13	100,00	11,13
160000026236512	14-029-076-00001-0006	0,09	100,00	0,09

TOTAL	228,99	214,93
--------------	--------	--------

REF.	REFERENCIA SIGPAC	SUP. BRUTA (ha)	CAP (%)	SUP. NETA (ha)
160000026236514	14-029-074-00006-0001	4,56	100,00	4,56
160000026236515	14-029-075-00002-0042	0,07	0,00	0,00
160000026236516	14-029-075-00003-0005	0,05	0,00	0,00
160000026236517	14-029-075-00002-0064	0,70	100,00	0,70
160000026236519	14-029-075-00002-0006	0,04	0,00	0,00
160000026236520	14-029-076-00002-0011	0,02	100,00	0,02
160000026236521	14-029-075-00002-0066	2,66	100,00	2,66
TOTAL		237,09		222,87

RESUMEN CRITERIOS DE SELECCIÓN

10.1.3 Conservación y mejora de pastos en sistemas de dehesas. PUNTOS: 11,00

	PUNTOS	
Plan de Gestión Integral de Dehesas oficialmente aprobado	0,00	N
Porcentaje de superficie determinada en Red Natura 2000	4,00	100.0%
Tener suscrito o haber tenido suscrito convenio de colaboración con el proyecto LIFE+	0,00	N
Porcentaje de superficie determinada de la explotación bajo sistemas de producción integrada ganadera o producción ecológica	4,00	100.0%
Porcentaje de carga ganadera con especies rumiantes	0,00	32.82%
Porcentaje de carga ganadera con especies ovina	0,00	0.0%
Pendiente media de la explotación	3,00	19.9%

DETALLE CRITERIOS DE SELECCIÓN

10.1.3 Conservación y mejora de pastos en sistemas de dehesas. PUNTOS: 11,00

Plan de Gestión Integral de Dehesas oficialmente aprobado	PUNTOS:	0,00	N			
Porcentaje de superficie determinada en Red Natura 2000	PUNTOS:	4,00	100.0%			
		<u>SUP. PROPUESTA</u> (ha)	<u>SUP. CUMPLE</u> (ha)			
<u>REF.</u>	<u>REFERENCIA SIGPAC</u>	<u>CULTIVO</u>	<u>DESCRIPCIÓN CULTIVO</u>	<u>S/R</u>		
160000026236461	14-029-075-00002-0033	62000	PASTOS PERMANENTES DE 5 O MAS AÑOS-SIN VARIEDAD	S	12,47	12,47
160000026236447	14-029-075-00002-0035	62000	PASTOS PERMANENTES DE 5 O MAS AÑOS-SIN VARIEDAD	S	6,48	6,48
160000026236469	14-029-075-00002-0036	62000	PASTOS PERMANENTES DE 5 O MAS AÑOS-SIN VARIEDAD	S	0,32	0,32
Tener suscrito o haber tenido suscrito convenio de colaboración con el proyecto LIFE+	PUNTOS:	0,00	N			
Porcentaje de superficie determinada de la explotación bajo sistemas de producción integrada ganadera o producción ecológica	PUNTOS:	4,00	100.0%			
		<u>SUP. PROPUESTA</u> (ha)	<u>SUP. CUMPLE</u> (ha)			
<u>REF.</u>	<u>REFERENCIA SIGPAC</u>	<u>CULTIVO</u>	<u>DESCRIPCIÓN CULTIVO</u>	<u>S/R</u>		
160000026236461	14-029-075-00002-0033	62000	PASTOS PERMANENTES DE 5 O MAS AÑOS-SIN VARIEDAD	S	12,47	12,47
160000026236447	14-029-075-00002-0035	62000	PASTOS PERMANENTES DE 5 O MAS AÑOS-SIN VARIEDAD	S	6,48	6,48
160000026236469	14-029-075-00002-0036	62000	PASTOS PERMANENTES DE 5 O MAS AÑOS-SIN VARIEDAD	S	0,32	0,32
Porcentaje de carga ganadera con especies rumiantes	PUNTOS:	0,00	32.82%			
<u>EXPLOTACIÓN</u>	<u>ESPECIE</u>	<u>RUMIANTE</u>	<u>UGMs</u>			
ES140290000430	PORCINO	NO	156.93			
ES140290000776	CAPRINA	SI	76.68			
Porcentaje de carga ganadera con especies ovina	PUNTOS:	0,00	0.0%			

<u>EXPLOTACIÓN</u>	<u>ESPECIE</u>	<u>OVINA</u>	<u>UGMs</u>
ES140290000430	PORCINO	NO	156.93
ES140290000776	CAPRINA	NO	76.68

Pendiente media de la explotación

PUNTOS: 3,00 19.9%

<u>REF.</u>	<u>REFERENCIA SIGPAC</u>	<u>CULTIVO</u>	<u>DESCRIPCIÓN CULTIVO</u>	<u>S/R</u>	<u>PENDIENTE MEDIA (%)</u>	<u>SUP. PROPUESTA (ha)</u>
1600000026236461	14-029-075-00002-0033	62000	PASTOS PERMANENTES DE 5 O MAS AÑOS-SIN VARIEDAD	S	20,61	12,47
1600000026236447	14-029-075-00002-0035	62000	PASTOS PERMANENTES DE 5 O MAS AÑOS-SIN VARIEDAD	S	18,49	6,48
1600000026236469	14-029-075-00002-0036	62000	PASTOS PERMANENTES DE 5 O MAS AÑOS-SIN VARIEDAD	S	20,78	0,32



<u>APELLIDOS Y NOMBRE / RAZÓN SOCIAL</u>	<u>NIF</u>	<u>EXPEDIENTE</u>	<u>PROPUESTA</u>
PUERTO DE AGUAS VIEJAS S.L.	B14716195	3043745	ADMITIDO
<u>SOLICITA ACTUACIÓN 1</u>	<u>SOLICITA ACTUACIÓN 2</u>	<u>PROPUESTA ACTUACIÓN 2</u>	<u>SOLICITA ACTUACIÓN 3</u>
NO	SI	ADMITIDO	NO

DETALLE DE ACTUACIÓN 2

IMPORTES POR ANUALIDAD

	<u>SUPERFICIE PROPUESTA</u>	<u>SUPERFICIE SUBVENCIONABLE</u>	2016	2017	2018	2019	2020
IMPORTE MÁXIMO	38,19	38,19	3.624,61 €	3.624,61 €	3.624,61 €	3.624,61 €	3.624,61 €
IMPORTE MEDIO DE TRANSFERENCIA (€/ha)			94,91 €	94,91 €	94,91 €	94,91 €	94,91 €

RECINTOS PROPUESTOS

<u>REF.</u>	<u>REFERENCIA SIGPAC</u>	<u>CULTIVO</u>	<u>DESCRIPCIÓN CULTIVO</u>	<u>S/R</u>	<u>PEND. MEDIA (%)</u>	<u>SUP. DEC. (ha)</u>	<u>SUP. BRUTA (ha)</u>	<u>CAP (%)</u>	<u>SUP. NETA (ha)</u>	<u>SUP. DEC. ADMIN. (ha)</u>	<u>SUP. CAMPO (ha)</u>	<u>SUP. CALC. (ha)</u>
160000026316854	14-026-002-00170-0001	62000	PASTOS PERMANENTES DE 5 O MAS AÑOS-SIN VARIEDAD	S	12,73	6,26	6,25	100,00	6,25	6,25		6,25
160000026316855	14-026-002-00172-0002	62000	PASTOS PERMANENTES DE 5 O MAS AÑOS-SIN VARIEDAD	S	13,69	1,68	2,58	65,00	1,68	1,68		1,68
160000026316856	14-026-002-00171-0004	63000	PASTOS DE MENOS DE 5 AÑOS-SIN VARIEDAD	S	22,37	1,57	0,75	100,00	0,75	0,75		0,75
160000026316857	14-026-002-00171-0003	62000	PASTOS PERMANENTES DE 5 O MAS AÑOS-SIN VARIEDAD	S	27,04	6,26	5,05	100,00	5,05	5,05		5,05
160000026316858	14-026-002-00190-0003	62000	PASTOS PERMANENTES DE 5 O MAS AÑOS-SIN VARIEDAD	S	34,81	11,25	19,32	55,00	10,63	10,63		10,63
160000026316859	14-026-002-00190-0004	63000	PASTOS DE MENOS DE 5 AÑOS-SIN VARIEDAD	S	22,37	6,05	0,68	100,00	0,68	0,68		0,68
160000026316861	14-026-002-00190-0005	62000	PASTOS PERMANENTES DE 5 O MAS AÑOS-SIN VARIEDAD	S	13,55	0,02	0,00	35,00	0,00	0,00		0,00
160000026316863	14-026-002-00182-0001	62000	PASTOS PERMANENTES DE 5 O MAS AÑOS-SIN VARIEDAD	S	44,84	0,30	0,16	35,00	0,06	0,06		0,06
160000026316864	14-026-002-00183-0001	62000	PASTOS PERMANENTES DE 5 O MAS AÑOS-SIN VARIEDAD	S	42,78	0,54	0,61	25,00	0,15	0,15		0,15
160000026316865	14-026-002-00190-0001	63000	PASTOS DE MENOS DE 5 AÑOS-SIN VARIEDAD	S	13,95	0,14	0,00	100,00	0,00	0,00		0,00
160000026316913	14-026-002-00190-0009	62000	PASTOS PERMANENTES DE 5 O MAS AÑOS-SIN VARIEDAD	S	33,63	8,79	14,05	55,00	7,73	7,73		7,73
160000026316915	14-026-002-00190-0010	62000	PASTOS PERMANENTES DE 5 O MAS AÑOS-SIN VARIEDAD	S	9,31	0,00	0,56	0,00	0,00	0,00		0,00
160000026316931	14-026-002-00294-0004	62000	PASTOS PERMANENTES DE 5 O MAS AÑOS-SIN VARIEDAD	S	21,28	5,89	5,21	100,00	5,21	5,21		5,21

INCIDENCIAS

INCIDENCIA DESCRIPCIÓN

80866	La superficie que figura en la capa de formación adhesionada para el recinto, es inferior a la superficie por la que se solicita la ayuda para el recinto Ref:160000026316854 Recinto:14-026-002-00170-0001 Cultivo:62000 PASTOS PERMANENTES DE 5 O MAS AÑOS-SIN VARIEDAD Secano Sup. Dec. Adm.:6,26 Sup. Censo Bruta:6,25 Ref:160000026316856 Recinto:14-026-002-00171-0004 Cultivo:63000 PASTOS DE MENOS DE 5 AÑOS-SIN VARIEDAD Secano Sup. Dec. Adm.:1,57 Sup. Censo Bruta:0,75 Ref:160000026316857 Recinto:14-026-002-00171-0003 Cultivo:62000 PASTOS PERMANENTES DE 5 O MAS AÑOS-SIN VARIEDAD Secano Sup. Dec. Adm.:6,26 Sup. Censo Bruta:5,05 Ref:160000026316858 Recinto:14-026-002-00190-0003 Cultivo:62000 PASTOS PERMANENTES DE 5 O MAS AÑOS-SIN VARIEDAD Secano Sup. Dec. Adm.:20,46 Sup. Censo Bruta:19,32 Ref:160000026316859 Recinto:14-026-002-00190-0004 Cultivo:63000 PASTOS DE MENOS DE 5 AÑOS-SIN VARIEDAD Secano Sup. Dec. Adm.:6,05 Sup. Censo Bruta:0,68 Ref:160000026316861 Recinto:14-026-002-00190-0005 Cultivo:62000 PASTOS PERMANENTES DE 5 O MAS AÑOS-SIN VARIEDAD Secano Sup. Dec. Adm.:0,06 Sup. Censo Bruta:0 Ref:160000026316863 Recinto:14-026-002-00182-0001 Cultivo:62000 PASTOS PERMANENTES DE 5 O MAS AÑOS-SIN VARIEDAD Secano Sup. Dec. Adm.:0,86 Sup. Censo Bruta:0,16 Ref:160000026316864 Recinto:14-026-002-00183-0001 Cultivo:62000 PASTOS PERMANENTES DE 5 O MAS AÑOS-SIN VARIEDAD Secano Sup. Dec. Adm.:2,17 Sup. Censo Bruta:0,61 Ref:160000026316865 Recinto:14-026-002-00190-0001 Cultivo:63000 PASTOS DE MENOS DE 5 AÑOS-SIN VARIEDAD Secano Sup. Dec. Adm.:0,14 Sup. Censo Bruta:0 Ref:160000026316913 Recinto:14-026-002-00190-0009 Cultivo:62000 PASTOS PERMANENTES DE 5 O MAS AÑOS-SIN VARIEDAD Secano Sup. Dec. Adm.:15,98 Sup. Censo Bruta:14,05 Ref:160000026316931 Recinto:14-026-002-00294-0004 Cultivo:62000 PASTOS PERMANENTES DE 5 O MAS AÑOS-SIN VARIEDAD Secano Sup. Dec. Adm.:5,89 Sup. Censo Bruta:5,21
-------	--



DETALLE DE SUPERFICIE DE FORMACIÓN ADEHESADA EN EL CENSO DE DEHESAS

REF.	REFERENCIA SIGPAC	SUP. BRUTA (ha)	CAP (%)	SUP. NETA (ha)
160000026316854	14-026-002-00170-0001	6,25	100,00	6,25
160000026316855	14-026-002-00172-0002	2,58	65,00	1,68
160000026316856	14-026-002-00171-0004	0,75	100,00	0,75
160000026316857	14-026-002-00171-0003	5,05	100,00	5,05
160000026316858	14-026-002-00190-0003	19,32	55,00	10,63
160000026316859	14-026-002-00190-0004	0,68	100,00	0,68
160000026316860	14-026-002-00190-0003	0,01	85,00	0,00
160000026316862	14-026-002-00172-0004	0,04	100,00	0,04
160000026316863	14-026-002-00182-0001	0,16	35,00	0,06
160000026316864	14-026-002-00183-0001	0,61	25,00	0,15
160000026316866	14-026-002-00220-0001	3,57	100,00	3,57
160000026316868	14-026-002-00289-0007	37,72	55,00	20,75
160000026316871	14-026-005-00082-0002	10,93	0,00	0,00
160000026316872	14-026-005-00087-0002	1,19	45,00	0,54
160000026316874	14-026-005-00083-0002	2,25	100,00	2,25
160000026316875	14-026-005-00088-0002	0,17	100,00	0,17
160000026316876	14-026-005-00088-0001	0,03	100,00	0,03
160000026316877	14-026-005-00078-0025	0,28	100,00	0,28
160000026316878	14-026-005-00078-0028	0,81	100,00	0,81
160000026316881	14-026-005-00078-0022	23,87	65,00	15,51
160000026316883	14-026-005-00085-0001	1,72	85,00	1,46
160000026316885	14-026-006-00148-0004	12,77	100,00	12,77
160000026316886	14-026-006-00149-0001	0,37	100,00	0,37
160000026316889	14-026-006-00148-0023	1,44	100,00	1,44
160000026316890	14-026-006-00148-0024	5,48	100,00	5,48
160000026316895	14-026-005-00087-0004	0,89	100,00	0,89
160000026316900	14-026-006-00148-0004	0,05	100,00	0,05
160000026316902	14-026-006-00148-0027	0,46	0,00	0,00
160000026316906	14-026-006-00148-0015	0,06	100,00	0,06
160000026316908	14-026-006-00149-0017	0,29	0,00	0,00
160000026316909	14-026-006-00242-0001	2,79	100,00	2,79
160000026316910	14-026-006-00242-0001	0,06	100,00	0,06
160000026316911	14-026-002-00220-0003	1,07	85,00	0,91
160000026316912	14-026-002-00190-0008	0,21	100,00	0,21
160000026316913	14-026-002-00190-0009	14,05	55,00	7,73
160000026316914	14-026-002-00205-0004	1,82	100,00	1,82
160000026316915	14-026-002-00190-0010	0,56	0,00	0,00
160000026316916	14-026-002-00289-0009	0,13	100,00	0,13
160000026316917	14-026-002-00289-0003	0,11	100,00	0,11
160000026316918	14-026-002-00289-0012	0,22	100,00	0,22
160000026316920	14-026-002-00220-0002	0,02	100,00	0,02
160000026316921	14-026-002-00286-0001	6,22	75,00	4,66
160000026316923	14-026-002-00286-0006	5,25	85,00	4,46
160000026316926	14-026-004-00073-0005	0,78	100,00	0,78
160000026316927	14-026-002-00294-0003	0,06	100,00	0,06
160000026316928	14-026-002-00289-0011	0,73	100,00	0,73
160000026316929	14-026-002-00289-0011	5,93	100,00	5,93
160000026316931	14-026-002-00294-0004	5,21	100,00	5,21
160000026316933	14-026-005-00006-0010	7,20	0,00	0,00
160000026316934	14-026-005-00077-0001	0,03	0,00	0,00
160000026316936	14-026-005-00005-0001	3,07	100,00	3,07
160000026316937	14-026-004-00073-0001	30,08	100,00	30,08
160000026316938	14-026-005-00006-0004	0,37	25,00	0,09
160000026316939	14-026-004-00073-0006	0,17	100,00	0,17
160000026316940	14-026-004-00073-0001	18,72	100,00	18,72
160000026316945	14-026-005-00006-0011	15,61	35,00	5,47
160000026316946	14-026-005-00006-0009	0,18	55,00	0,10
160000026316949	14-026-005-00075-0008	0,11	100,00	0,11

TOTAL	260,56	185,36
--------------	---------------	---------------

REF.	REFERENCIA SIGPAC	SUP. BRUTA (ha)	CAP (%)	SUP. NETA (ha)
160000026316951	14-026-005-00072-0008	1,89	100,00	1,89
160000026316952	14-026-005-00070-0001	5,28	100,00	5,28
160000026316954	14-026-005-00072-0006	14,17	75,00	10,63
160000026316956	14-026-005-00078-0004	8,85	85,00	7,53
160000026316957	14-026-005-00078-0002	5,76	75,00	4,32
160000026316958	14-026-005-00076-0002	1,20	0,00	0,00
160000026316960	14-026-005-00078-0015	4,39	0,00	0,00
160000026316961	14-026-005-00078-0014	6,98	0,00	0,00
160000026316962	14-026-005-00072-0006	21,28	85,00	18,09
160000026316963	14-026-005-00072-0016	6,71	65,00	4,36
TOTAL		337,07		237,46

RESUMEN CRITERIOS DE SELECCIÓN

10.1.3 Conservación y mejora de pastos en sistemas de dehesas.

PUNTOS: 7,00

	PUNTOS	
Plan de Gestión Integral de Dehesas oficialmente aprobado	0,00	N
Porcentaje de superficie determinada en Red Natura 2000	0,00	0.0%
Tener suscrito o haber tenido suscrito convenio de colaboración con el proyecto LIFE+	0,00	N
Porcentaje de superficie determinada de la explotación bajo sistemas de producción integrada ganadera o producción ecológica	4,00	100.0%
Porcentaje de carga ganadera con especies rumiantes	0,00	41.95%
Porcentaje de carga ganadera con especies ovina	0,00	0.0%
Pendiente media de la explotación	3,00	26.74%

DETALLE CRITERIOS DE SELECCIÓN

10.1.3 Conservación y mejora de pastos en sistemas de dehesas.

PUNTOS: 7,00

Plan de Gestión Integral de Dehesas oficialmente aprobado	PUNTOS:	0,00	N
Porcentaje de superficie determinada en Red Natura 2000	PUNTOS:	0,00	0.0%

REF.	REFERENCIA SIGPAC	CULTIVO	DESCRIPCIÓN CULTIVO	S/R	SUP. PROPUESTA (ha)	SUP. CUMPLE (ha)
160000026316854	14-026-002-00170-0001	62000	PASTOS PERMANENTES DE 5 O MAS AÑOS-SIN VARIEDAD	S	6,25	0,00
160000026316857	14-026-002-00171-0003	62000	PASTOS PERMANENTES DE 5 O MAS AÑOS-SIN VARIEDAD	S	5,05	0,00
160000026316856	14-026-002-00171-0004	63000	PASTOS DE MENOS DE 5 AÑOS-SIN VARIEDAD	S	0,75	0,00
160000026316855	14-026-002-00172-0002	62000	PASTOS PERMANENTES DE 5 O MAS AÑOS-SIN VARIEDAD	S	1,68	0,00
160000026316863	14-026-002-00182-0001	62000	PASTOS PERMANENTES DE 5 O MAS AÑOS-SIN VARIEDAD	S	0,06	0,00
160000026316864	14-026-002-00183-0001	62000	PASTOS PERMANENTES DE 5 O MAS AÑOS-SIN VARIEDAD	S	0,15	0,00
160000026316865	14-026-002-00190-0001	63000	PASTOS DE MENOS DE 5 AÑOS-SIN VARIEDAD	S	0,00	0,00
160000026316858	14-026-002-00190-0003	62000	PASTOS PERMANENTES DE 5 O MAS AÑOS-SIN VARIEDAD	S	10,63	0,00
160000026316859	14-026-002-00190-0004	63000	PASTOS DE MENOS DE 5 AÑOS-SIN VARIEDAD	S	0,68	0,00
160000026316861	14-026-002-00190-0005	62000	PASTOS PERMANENTES DE 5 O MAS AÑOS-SIN VARIEDAD	S	0,00	0,00
160000026316913	14-026-002-00190-0009	62000	PASTOS PERMANENTES DE 5 O MAS AÑOS-SIN VARIEDAD	S	7,73	0,00
160000026316915	14-026-002-00190-0010	62000	PASTOS PERMANENTES DE 5 O MAS AÑOS-SIN VARIEDAD	S	0,00	0,00
160000026316931	14-026-002-00294-0004	62000	PASTOS PERMANENTES DE 5 O MAS AÑOS-SIN VARIEDAD	S	5,21	0,00

Tener suscrito o haber tenido suscrito convenio de colaboración con el proyecto LIFE+ PUNTOS: 0,00 N

Porcentaje de superficie determinada de la explotación bajo sistemas de producción integrada ganadera o producción ecológica PUNTOS: 4,00 100.0%

REF.	REFERENCIA SIGPAC	CULTIVO	DESCRIPCIÓN CULTIVO	S/R	SUP. PROPUESTA (ha)	SUP. CUMPLE (ha)
160000026316854	14-026-002-00170-0001	62000	PASTOS PERMANENTES DE 5 O MAS AÑOS-SIN VARIEDAD	S	6,25	6,25
160000026316857	14-026-002-00171-0003	62000	PASTOS PERMANENTES DE 5 O MAS AÑOS-SIN VARIEDAD	S	5,05	5,05
160000026316856	14-026-002-00171-0004	63000	PASTOS DE MENOS DE 5 AÑOS-SIN VARIEDAD	S	0,75	0,75
160000026316855	14-026-002-00172-0002	62000	PASTOS PERMANENTES DE 5 O MAS AÑOS-SIN VARIEDAD	S	1,68	1,68
160000026316863	14-026-002-00182-0001	62000	PASTOS PERMANENTES DE 5 O MAS AÑOS-SIN VARIEDAD	S	0,06	0,06
160000026316864	14-026-002-00183-0001	62000	PASTOS PERMANENTES DE 5 O MAS AÑOS-SIN VARIEDAD	S	0,15	0,15
160000026316865	14-026-002-00190-0001	63000	PASTOS DE MENOS DE 5 AÑOS-SIN VARIEDAD	S	0,00	0,00
160000026316858	14-026-002-00190-0003	62000	PASTOS PERMANENTES DE 5 O MAS AÑOS-SIN VARIEDAD	S	10,63	10,63
160000026316859	14-026-002-00190-0004	63000	PASTOS DE MENOS DE 5 AÑOS-SIN VARIEDAD	S	0,68	0,68
160000026316861	14-026-002-00190-0005	62000	PASTOS PERMANENTES DE 5 O MAS AÑOS-SIN VARIEDAD	S	0,00	0,00
160000026316913	14-026-002-00190-0009	62000	PASTOS PERMANENTES DE 5 O MAS AÑOS-SIN VARIEDAD	S	7,73	7,73
160000026316915	14-026-002-00190-0010	62000	PASTOS PERMANENTES DE 5 O MAS AÑOS-SIN VARIEDAD	S	0,00	0,00
160000026316931	14-026-002-00294-0004	62000	PASTOS PERMANENTES DE 5 O MAS AÑOS-SIN VARIEDAD	S	5,21	5,21

Porcentaje de carga ganadera con especies rumiantes**PUNTOS:** 0,00 41.95%

EXPLOTACIÓN	ESPECIE	RUMIANTE	UGMs
ES140260000015	BOVINA	SI	129.72
ES140260000015	CAPRINA	SI	57.42
ES140260000015	PORCINO	NO	258.98

Porcentaje de carga ganadera con especies ovina**PUNTOS:** 0,00 0.0%

EXPLOTACIÓN	ESPECIE	OVINA	UGMs
ES140260000015	BOVINA	NO	129.72
ES140260000015	CAPRINA	NO	57.42
ES140260000015	PORCINO	NO	258.98

Pendiente media de la explotación**PUNTOS:** 3,00 26.74%

REF.	REFERENCIA SIGPAC	CULTIVO	DESCRIPCIÓN CULTIVO	S/R	PENDIENTE MEDIA (%)	SUP. PROPUESTA (ha)
160000026316854	14-026-002-00170-0001	62000	PASTOS PERMANENTES DE 5 O MAS AÑOS-SIN VARIEDAD	S	12,73	6,25
160000026316857	14-026-002-00171-0003	62000	PASTOS PERMANENTES DE 5 O MAS AÑOS-SIN VARIEDAD	S	27,04	5,05
160000026316856	14-026-002-00171-0004	63000	PASTOS DE MENOS DE 5 AÑOS-SIN VARIEDAD	S	22,37	0,75
160000026316855	14-026-002-00172-0002	62000	PASTOS PERMANENTES DE 5 O MAS AÑOS-SIN VARIEDAD	S	13,69	1,68
160000026316863	14-026-002-00182-0001	62000	PASTOS PERMANENTES DE 5 O MAS AÑOS-SIN VARIEDAD	S	44,84	0,06
160000026316864	14-026-002-00183-0001	62000	PASTOS PERMANENTES DE 5 O MAS AÑOS-SIN VARIEDAD	S	42,78	0,15
160000026316865	14-026-002-00190-0001	63000	PASTOS DE MENOS DE 5 AÑOS-SIN VARIEDAD	S	13,95	0,00
160000026316858	14-026-002-00190-0003	62000	PASTOS PERMANENTES DE 5 O MAS AÑOS-SIN VARIEDAD	S	34,81	10,63
160000026316859	14-026-002-00190-0004	63000	PASTOS DE MENOS DE 5 AÑOS-SIN VARIEDAD	S	22,37	0,68
160000026316861	14-026-002-00190-0005	62000	PASTOS PERMANENTES DE 5 O MAS AÑOS-SIN VARIEDAD	S	13,55	0,00
160000026316913	14-026-002-00190-0009	62000	PASTOS PERMANENTES DE 5 O MAS AÑOS-SIN VARIEDAD	S	33,63	7,73
160000026316915	14-026-002-00190-0010	62000	PASTOS PERMANENTES DE 5 O MAS AÑOS-SIN VARIEDAD	S	9,31	0,00
160000026316931	14-026-002-00294-0004	62000	PASTOS PERMANENTES DE 5 O MAS AÑOS-SIN VARIEDAD	S	21,28	5,21

<u>APELLIDOS Y NOMBRE / RAZÓN SOCIAL</u>		<u>NIF</u>	<u>EXPEDIENTE</u>	<u>PROPUESTA</u>
QUINTOS DEL GUIJO S.L.		B14337810	3041730	ADMITIDO
<u>SOLICITA ACTUACIÓN 1</u>	<u>PROPUESTA ACTUACIÓN 1</u>	<u>SOLICITA ACTUACIÓN 2</u>	<u>SOLICITA ACTUACIÓN 3</u>	
SI	ADMITIDO	NO	NO	

DETALLE DE ACTUACIÓN 1

IMPORTES POR ANUALIDAD

	<u>SUPERFICIE PROPUESTA</u>	<u>SUPERFICIE SUBVENCIONABLE</u>	<u>2016</u>	<u>2017</u>	<u>2018</u>	<u>2019</u>	<u>2020</u>
IMPORTE MÁXIMO	26,99	26,99	3.542,71 €	3.542,71 €	3.542,71 €	3.542,71 €	3.542,71 €
IMPORTE MEDIO DE TRANSFERENCIA (€/ha)			131,26 €	131,26 €	131,26 €	131,26 €	131,26 €

RECINTOS PROPUESTOS

<u>REF.</u>	<u>REFERENCIA SIGPAC</u>	<u>CULTIVO</u>	<u>DESCRIPCIÓN CULTIVO</u>	<u>S/R</u>	<u>PEND. MEDIA (%)</u>	<u>SUP. DEC. (ha)</u>	<u>SUP. BRUTA (ha)</u>	<u>CAP (%)</u>	<u>SUP. NETA (ha)</u>	<u>SUP. DEC. ADMIN. (ha)</u>	<u>SUP. CAMPO (ha)</u>	<u>SUP. CALC. (ha)</u>
1600000026322022	14-009-015-00224-0001	62000	PASTOS PERMANENTES DE 5 O MAS AÑOS-SIN VARIEDAD	S	24,37	2,39	4,54	52,64	2,39	2,39		2,39
1600000026322028	14-009-015-00219-0001	62000	PASTOS PERMANENTES DE 5 O MAS AÑOS-SIN VARIEDAD	S	10,96	6,16	6,16	100,00	6,16	6,16		6,16
1600000026322033	14-009-015-00222-0001	62000	PASTOS PERMANENTES DE 5 O MAS AÑOS-SIN VARIEDAD	S	12,78	18,44	28,37	65,00	18,44	18,44		18,44

INCIDENCIAS

INCIDENCIA DESCRIPCIÓN

80866	La superficie que figura en la capa de formación adehesada para el recinto, es inferior a la superficie por la que se solicita la ayuda para el recinto Ref:1600000026322022 Recinto:14-009-015-00224-001 Cultivo:62000 PASTOS PERMANENTES DE 5 O MAS AÑOS-SIN VARIEDAD Secano Sup. Dec. Adm.:8,69 Sup. Censo Bruta:4,54 Ref:1600000026322028 Recinto:14-009-015-00219-001 Cultivo:62000 PASTOS PERMANENTES DE 5 O MAS AÑOS-SIN VARIEDAD Secano Sup. Dec. Adm.:6,77 Sup. Censo Bruta:6,16 Ref:1600000026322033 Recinto:14-009-015-00222-001 Cultivo:62000 PASTOS PERMANENTES DE 5 O MAS AÑOS-SIN VARIEDAD Secano Sup. Dec. Adm.:28,54 Sup. Censo Bruta:28,37
-------	---

DETALLE DE SUPERFICIE DE FORMACIÓN ADEHESADA EN EL CENSO DE DEHESAS

<u>REF.</u>	<u>REFERENCIA SIGPAC</u>	<u>SUP. BRUTA (ha)</u>	<u>CAP (%)</u>	<u>SUP. NETA (ha)</u>
1600000026322017	14-009-015-00200-0002	31,28	65,00	20,33
1600000026322018	14-009-015-00219-0001	35,60	100,00	35,60
1600000026322019	14-009-015-00220-0002	24,00	100,00	24,00
1600000026322020	14-009-015-00221-0002	11,72	100,00	11,72
1600000026322021	14-009-015-00218-0001	3,58	85,00	3,05
1600000026322022	14-009-015-00224-0001	4,55	25,00	1,14
1600000026322023	14-009-016-00005-0001	39,03	100,00	39,03
1600000026322024	14-009-015-00222-0001	77,41	85,00	65,80
1600000026322025	14-009-016-00013-0001	15,53	100,00	15,53
1600000026322026	14-009-016-00013-0001	7,67	100,00	7,67
1600000026322027	14-009-016-00013-0001	51,30	100,00	51,30
1600000026322028	14-009-015-00219-0001	6,16	100,00	6,16
1600000026322029	14-009-016-00008-0003	105,55	100,00	105,55
1600000026322030	14-009-015-00223-0001	15,95	100,00	15,95
1600000026322031	14-009-016-00007-0002	18,56	100,00	18,56
1600000026322032	14-009-016-00006-0001	8,73	100,00	8,73
1600000026322033	14-009-015-00222-0001	28,37	65,00	18,44
1600000026322034	14-009-016-00008-0007	1,17	100,00	1,17
1600000026322035	14-009-016-00015-0001	77,13	100,00	77,13
1600000026322036	14-009-016-00014-0001	2,56	85,00	2,17
1600000026322037	14-009-015-00224-0001	3,57	45,00	1,60
1600000026322038	14-009-016-00016-0001	2,01	100,00	2,01
TOTAL		571,43		532,64



RESUMEN CRITERIOS DE SELECCIÓN

10.1.3 Conservación y mejora de pastos en sistemas de dehesas.

PUNTOS: 5,00

	PUNTOS	
Plan de Gestión Integral de Dehesas oficialmente aprobado	0,00	N
Porcentaje de superficie determinada en Red Natura 2000	0,00	0.0%
Tener suscrito o haber tenido suscrito convenio de colaboración con el proyecto LIFE+	0,00	N
Porcentaje de superficie determinada de la explotación bajo sistemas de producción integrada ganadera o producción ecológica	0,00	0.0%
Porcentaje de carga ganadera con especies rumiantes	3,00	100.0%
Porcentaje de carga ganadera con especies ovina	0,00	0.0%
Pendiente media de la explotación	2,00	13.39%

DETALLE CRITERIOS DE SELECCIÓN

10.1.3 Conservación y mejora de pastos en sistemas de dehesas.

PUNTOS: 5,00

Plan de Gestión Integral de Dehesas oficialmente aprobado	PUNTOS:	0,00	N
Porcentaje de superficie determinada en Red Natura 2000	PUNTOS:	0,00	0.0%
Tener suscrito o haber tenido suscrito convenio de colaboración con el proyecto LIFE+	PUNTOS:	0,00	N
Porcentaje de superficie determinada de la explotación bajo sistemas de producción integrada ganadera o producción ecológica	PUNTOS:	0,00	0.0%

REF.	REFERENCIA SIGPAC	CULTIVO	DESCRIPCIÓN CULTIVO	S/R	SUP. PROPUESTA (ha)	SUP. CUMPLE (ha)
1600000026322028	14-009-015-00219-0001	62000	PASTOS PERMANENTES DE 5 O MAS AÑOS-SIN VARIEDAD	S	6,16	0,00
1600000026322033	14-009-015-00222-0001	62000	PASTOS PERMANENTES DE 5 O MAS AÑOS-SIN VARIEDAD	S	18,44	0,00
1600000026322022	14-009-015-00224-0001	62000	PASTOS PERMANENTES DE 5 O MAS AÑOS-SIN VARIEDAD	S	2,39	0,00

REF.	REFERENCIA SIGPAC	CULTIVO	DESCRIPCIÓN CULTIVO	S/R	SUP. PROPUESTA (ha)	SUP. CUMPLE (ha)
1600000026322028	14-009-015-00219-0001	62000	PASTOS PERMANENTES DE 5 O MAS AÑOS-SIN VARIEDAD	S	6,16	0,00
1600000026322033	14-009-015-00222-0001	62000	PASTOS PERMANENTES DE 5 O MAS AÑOS-SIN VARIEDAD	S	18,44	0,00
1600000026322022	14-009-015-00224-0001	62000	PASTOS PERMANENTES DE 5 O MAS AÑOS-SIN VARIEDAD	S	2,39	0,00

Porcentaje de carga ganadera con especies rumiantes

PUNTOS: 3,00 100.0%

EXPLORACIÓN	ESPECIE	RUMIANTE	UGMs
ES140090000025	BOVINA	SI	273.65

Porcentaje de carga ganadera con especies ovina

PUNTOS: 0,00 0.0%

EXPLORACIÓN	ESPECIE	OVINA	UGMs
ES140090000025	BOVINA	NO	273.65

Pendiente media de la explotación

PUNTOS: 2,00 13.39%

REF.	REFERENCIA SIGPAC	CULTIVO	DESCRIPCIÓN CULTIVO	S/R	PENDIENTE MEDIA (%)	SUP. PROPUESTA (ha)
1600000026322028	14-009-015-00219-0001	62000	PASTOS PERMANENTES DE 5 O MAS AÑOS-SIN VARIEDAD	S	10,96	6,16
1600000026322033	14-009-015-00222-0001	62000	PASTOS PERMANENTES DE 5 O MAS AÑOS-SIN VARIEDAD	S	12,78	18,44

<u>REF.</u>	<u>REFERENCIA SIGPAC</u>	<u>CULTIVO</u>	<u>DESCRIPCIÓN CULTIVO</u>	<u>S/R</u>	<u>PENDIENTE MEDIA (%)</u>	<u>SUP. PROPUESTA (ha)</u>
160000026322022	14-009-015-00224-0001	62000	PASTOS PERMANENTES DE 5 O MAS AÑOS-SIN VARIEDAD	S	24,37	2,39



<u>APELLIDOS Y NOMBRE / RAZÓN SOCIAL</u>	<u>NIF</u>	<u>EXPEDIENTE</u>	<u>PROPUESTA</u>
RAFAEL ROLDAN MAESTRE Y HNOS, C.B.	E14091151	3041686	ADMITIDO
<u>SOLICITA ACTUACIÓN 1</u>	<u>SOLICITA ACTUACIÓN 2</u>	<u>SOLICITA ACTUACIÓN 3</u>	<u>PROPUESTA ACTUACIÓN 3</u>
NO	NO	SI	ADMITIDO

DETALLE DE ACTUACIÓN 3

IMPORTE POR ANUALIDAD

	<u>SUPERFICIE PROPUESTA</u>	<u>SUPERFICIE SUBVENCIONABLE</u>	<u>2016</u>	<u>2017</u>	<u>2018</u>	<u>2019</u>	<u>2020</u>
IMPORTE MÁXIMO	33,67	33,67	1.442,42 €	1.442,42 €	1.442,42 €	1.442,42 €	1.442,42 €
IMPORTE MEDIO DE TRANSFERENCIA (€/ha)			42,84 €	42,84 €	42,84 €	42,84 €	42,84 €

RECINTOS PROPUESTOS

REF.	REFERENCIA SIGPAC	CULTIVO	DESCRIPCIÓN CULTIVO	S/R	PEND. MEDIA (%)	SUP. DEC. (ha)	SUP. BRUTA (ha)	CAP (%)	SUP. NETA (ha)	SUP. DEC. ADMIN. (ha)	SUP. CAMPO (ha)	SUP. CALC. (ha)
1600000026322049	14-900-098-00020-0016	62000	PASTOS PERMANENTES DE 5 O MAS AÑOS-SIN VARIEDAD	S	21,97	13,57	13,57	100,00	13,57	13,57		13,57
1600000026322072	14-900-098-00020-0012	63000	PASTOS DE MENOS DE 5 AÑOS-SIN VARIEDAD	S	23,19	6,31	6,31	100,00	6,31	6,31		6,31
1600000026322073	14-900-096-00013-0001	62000	PASTOS PERMANENTES DE 5 O MAS AÑOS-SIN VARIEDAD	S	35,15	13,79	25,07	55,00	13,79	13,79		13,79


INCIDENCIAS

INCIDENCIA DESCRIPCIÓN

80866	La superficie que figura en la capa de formación adhesionada para el recinto, es inferior a la superficie por la que se solicita la ayuda para el recinto Ref:1600000026322072 Recinto:14-900-098-00020-012 Cultivo:63000 PASTOS DE MENOS DE 5 AÑOS-SIN VARIEDAD Secano Sup. Dec. Adm.:7,52 Sup. Censo Bruta:6,31 Ref:1600000026322073 Recinto:14-900-096-00013-001 Cultivo:62000 PASTOS PERMANENTES DE 5 O MAS AÑOS-SIN VARIEDAD Secano Sup. Dec. Adm.:28 Sup. Censo Bruta:25,07
-------	---

DETALLE DE SUPERFICIE DE FORMACIÓN ADEHESADA EN EL CENSO DE DEHESAS

REF.	REFERENCIA SIGPAC	SUP. BRUTA (ha)	CAP (%)	SUP. NETA (ha)
1600000026322039	14-900-088-00012-0005	1,02	75,00	0,77
1600000026322040	14-900-097-00008-0001	7,66	35,00	2,68
1600000026322041	14-900-097-00018-0001	1,64	45,00	0,74
1600000026322042	14-900-097-00008-0007	0,47	25,00	0,12
1600000026322043	14-900-097-00008-0005	9,02	100,00	9,02
1600000026322044	14-900-097-00004-0011	0,41	0,00	0,00
1600000026322046	14-900-098-00020-0012	0,01	100,00	0,01
1600000026322049	14-900-098-00020-0016	13,57	100,00	13,57
1600000026322050	14-900-097-00018-0006	4,97	45,00	2,24
1600000026322051	14-900-097-00018-0002	1,22	100,00	1,22
1600000026322052	14-900-088-00013-0004	1,14	85,00	0,97
1600000026322053	14-900-097-00020-0002	0,34	0,00	0,00
1600000026322056	14-900-089-00046-0007	0,20	0,00	0,00
1600000026322058	14-900-097-00004-0001	0,36	0,00	0,00
1600000026322059	14-900-097-00008-0004	7,33	100,00	7,33
1600000026322060	14-900-096-00004-0001	8,35	100,00	8,35
1600000026322061	14-900-097-00008-0002	31,10	100,00	31,10
1600000026322062	14-900-089-00046-0001	0,43	100,00	0,43
1600000026322064	14-900-096-00004-0005	0,04	75,00	0,03
1600000026322066	14-900-097-00004-0008	40,25	85,00	34,21
1600000026322067	14-900-098-00020-0002	0,17	0,00	0,00
1600000026322068	14-900-098-00020-0015	6,30	100,00	6,30
1600000026322071	14-900-098-00020-0002	26,88	35,00	9,41
1600000026322072	14-900-098-00020-0012	6,31	100,00	6,31
1600000026322073	14-900-096-00013-0001	25,08	55,00	13,79
1600000026322074	14-900-096-00004-0002	3,93	100,00	3,93
TOTAL		198,20		152,53



RESUMEN CRITERIOS DE SELECCIÓN

10.1.3 Conservación y mejora de pastos en sistemas de dehesas. PUNTOS: 13,81

	PUNTOS	
Plan de Gestión Integral de Dehesas oficialmente aprobado	0,00	N
Porcentaje de superficie determinada en Red Natura 2000	3,81	81.26%
Tener suscrito o haber tenido suscrito convenio de colaboración con el proyecto LIFE+	0,00	N
Porcentaje de superficie determinada de la explotación bajo sistemas de producción integrada ganadera o producción ecológica	4,00	100.0%
Porcentaje de carga ganadera con especies rumiantes	3,00	100.0%
Porcentaje de carga ganadera con especies ovina	0,00	0.0%
Pendiente media de la explotación	3,00	27.6%

DETALLE CRITERIOS DE SELECCIÓN

10.1.3 Conservación y mejora de pastos en sistemas de dehesas. PUNTOS: 13,81

Plan de Gestión Integral de Dehesas oficialmente aprobado	PUNTOS:	0,00	N
Porcentaje de superficie determinada en Red Natura 2000	PUNTOS:	3,81	81.26%

REF.	REFERENCIA SIGPAC	CULTIVO	DESCRIPCIÓN CULTIVO	S/R	SUP. PROPUESTA (ha)	SUP. CUMPLE (ha)
1600000026322073	14-900-096-00013-0001	62000	PASTOS PERMANENTES DE 5 O MAS AÑOS-SIN VARIEDAD	S	13,79	13,79
1600000026322072	14-900-098-00020-0012	63000	PASTOS DE MENOS DE 5 AÑOS-SIN VARIEDAD	S	6,31	0,00
1600000026322049	14-900-098-00020-0016	62000	PASTOS PERMANENTES DE 5 O MAS AÑOS-SIN VARIEDAD	S	13,57	13,57

Tener suscrito o haber tenido suscrito convenio de colaboración con el proyecto LIFE+	PUNTOS:	0,00	N
Porcentaje de superficie determinada de la explotación bajo sistemas de producción integrada ganadera o producción ecológica	PUNTOS:	4,00	100.0%

REF.	REFERENCIA SIGPAC	CULTIVO	DESCRIPCIÓN CULTIVO	S/R	SUP. PROPUESTA (ha)	SUP. CUMPLE (ha)
1600000026322073	14-900-096-00013-0001	62000	PASTOS PERMANENTES DE 5 O MAS AÑOS-SIN VARIEDAD	S	13,79	13,79
1600000026322072	14-900-098-00020-0012	63000	PASTOS DE MENOS DE 5 AÑOS-SIN VARIEDAD	S	6,31	6,31
1600000026322049	14-900-098-00020-0016	62000	PASTOS PERMANENTES DE 5 O MAS AÑOS-SIN VARIEDAD	S	13,57	13,57

Porcentaje de carga ganadera con especies rumiantes	PUNTOS:	3,00	100.0%
---	---------	------	--------

EXPLOTACIÓN	ESPECIE	RUMIANTE	UGMs
ES140210000405	BOVINA	SI	90.7
ES140210000405	CAPRINA	SI	35.25

Porcentaje de carga ganadera con especies ovina	PUNTOS:	0,00	0.0%
---	---------	------	------

EXPLOTACIÓN	ESPECIE	OVINA	UGMs
ES140210000405	BOVINA	NO	90.7
ES140210000405	CAPRINA	NO	35.25

Pendiente media de la explotación	PUNTOS:	3,00	27.6%
-----------------------------------	---------	------	-------

REF.	REFERENCIA SIGPAC	CULTIVO	DESCRIPCIÓN CULTIVO	S/R	PENDIENTE MEDIA (%)	SUP. PROPUESTA (ha)
1600000026322073	14-900-096-00013-0001	62000	PASTOS PERMANENTES DE 5 O MAS AÑOS-SIN VARIEDAD	S	35,15	13,79
1600000026322072	14-900-098-00020-0012	63000	PASTOS DE MENOS DE 5 AÑOS-SIN VARIEDAD	S	23,19	6,31

<u>REF.</u>	<u>REFERENCIA SIGPAC</u>	<u>CULTIVO</u>	<u>DESCRIPCIÓN CULTIVO</u>	<u>S/R</u>	<u>PENDIENTE MEDIA (%)</u>	<u>SUP. PROPUESTA (ha)</u>
160000026322049	14-900-098-00020-0016	62000	PASTOS PERMANENTES DE 5 O MAS AÑOS-SIN VARIEDAD	S	21,97	13,57



<u>APELLIDOS Y NOMBRE / RAZÓN SOCIAL</u>	<u>NIF</u>	<u>EXPEDIENTE</u>	<u>PROPUESTA</u>
RAMIREZ CACHINERO DOMINGO	80151981V	3043876	ADMITIDO
<u>SOLICITA ACTUACIÓN 1</u>	<u>SOLICITA ACTUACIÓN 2</u>	<u>SOLICITA ACTUACIÓN 3</u>	<u>PROPUESTA ACTUACIÓN 3</u>
NO	NO	SI	ADMITIDO

DETALLE DE ACTUACIÓN 3

IMPORTES POR ANUALIDAD

	<u>SUPERFICIE PROPUESTA</u>	<u>SUPERFICIE SUBVENCIONABLE</u>	<u>2016</u>	<u>2017</u>	<u>2018</u>	<u>2019</u>	<u>2020</u>
IMPORTE MÁXIMO	34,14	34,14	1.462,56 €	1.462,56 €	1.462,56 €	1.462,56 €	1.462,56 €
IMPORTE MEDIO DE TRANSFERENCIA (€/ha)			42,84 €	42,84 €	42,84 €	42,84 €	42,84 €

RECINTOS PROPUESTOS

<u>REF.</u>	<u>REFERENCIA SIGPAC</u>	<u>CULTIVO</u>	<u>DESCRIPCIÓN CULTIVO</u>	<u>S/R</u>	<u>PEND. MEDIA (%)</u>	<u>SUP. DEC. (ha)</u>	<u>SUP. BRUTA (ha)</u>	<u>CAP (%)</u>	<u>SUP. NETA (ha)</u>	<u>SUP. DEC. ADMIN. (ha)</u>	<u>SUP. CAMPO (ha)</u>	<u>SUP. CALC. (ha)</u>
160000026198924	14-054-032-00034-0004	62000	PASTOS PERMANENTES DE 5 O MAS AÑOS-SIN VARIEDAD	S	3,84	0,41	0,40	100,00	0,40	0,40		0,40
160000026198925	14-054-032-00034-0002	62000	PASTOS PERMANENTES DE 5 O MAS AÑOS-SIN VARIEDAD	S	5,30	3,49	4,08	85,00	3,47	3,47		3,47
160000026198926	14-054-033-00012-0001	62000	PASTOS PERMANENTES DE 5 O MAS AÑOS-SIN VARIEDAD	S	5,81	13,96	13,96	100,00	13,96	13,96		13,96
160000026198930	14-054-032-00011-0001	62000	PASTOS PERMANENTES DE 5 O MAS AÑOS-SIN VARIEDAD	S	2,86	0,25	0,29	85,00	0,25	0,25		0,25
160000026198931	14-054-032-00010-0001	62000	PASTOS PERMANENTES DE 5 O MAS AÑOS-SIN VARIEDAD	S	6,87	0,09	0,00	75,00	0,00	0,00		0,00
160000026198932	14-054-032-00035-0001	62000	PASTOS PERMANENTES DE 5 O MAS AÑOS-SIN VARIEDAD	S	4,79	10,14	11,86	85,00	10,08	10,08		10,08
160000026198937	14-054-032-00009-0001	62000	PASTOS PERMANENTES DE 5 O MAS AÑOS-SIN VARIEDAD	S	6,26	2,40	2,80	85,00	2,38	2,38		2,38
160000026198940	14-054-032-00012-0001	62000	PASTOS PERMANENTES DE 5 O MAS AÑOS-SIN VARIEDAD	S	5,65	3,60	3,60	100,00	3,60	3,60		3,60


INCIDENCIAS

INCIDENCIA DESCRIPCIÓN

224	La superficie de cruce total de productos de la agrupación Pastos permanentes sobre un mismo recinto en una misma solicitud, no puede superar la superficie total admisible de pastos. Ref:160000026198931 Recinto:14-054-032-00010-001 Cultivo:62000 PASTOS PERMANENTES DE 5 O MAS AÑOS-SIN VARIEDAD Secano Superficie admisible de pastos del recinto según SIGPAC.:0 Suma de superficies de cruce netas declaradas para este recinto por el solicitante.:9 Exceso de superficie (Hectáreas):0,09
80866	La superficie que figura en la capa de formación adhesionada para el recinto, es inferior a la superficie por la que se solicita la ayuda para el recinto Ref:160000026198924 Recinto:14-054-032-00034-004 Cultivo:62000 PASTOS PERMANENTES DE 5 O MAS AÑOS-SIN VARIEDAD Secano Sup. Dec. Adm.:0,41 Sup. Censo Bruta:0,4 Ref:160000026198925 Recinto:14-054-032-00034-002 Cultivo:62000 PASTOS PERMANENTES DE 5 O MAS AÑOS-SIN VARIEDAD Secano Sup. Dec. Adm.:4,11 Sup. Censo Bruta:4,08 Ref:160000026198931 Recinto:14-054-032-00010-001 Cultivo:62000 PASTOS PERMANENTES DE 5 O MAS AÑOS-SIN VARIEDAD Secano Sup. Dec. Adm.:0,12 Sup. Censo Bruta:0 Ref:160000026198932 Recinto:14-054-032-00035-001 Cultivo:62000 PASTOS PERMANENTES DE 5 O MAS AÑOS-SIN VARIEDAD Secano Sup. Dec. Adm.:11,93 Sup. Censo Bruta:11,86 Ref:160000026198937 Recinto:14-054-032-00009-001 Cultivo:62000 PASTOS PERMANENTES DE 5 O MAS AÑOS-SIN VARIEDAD Secano Sup. Dec. Adm.:2,82 Sup. Censo Bruta:2,8

DETALLE DE SUPERFICIE DE FORMACIÓN ADEHESADA EN EL CENSO DE DEHESAS

<u>REF.</u>	<u>REFERENCIA SIGPAC</u>	<u>SUP. BRUTA (ha)</u>	<u>CAP (%)</u>	<u>SUP. NETA (ha)</u>
160000026198924	14-054-032-00034-0004	0,40	100,00	0,40
160000026198925	14-054-032-00034-0002	4,08	85,00	3,47
160000026198926	14-054-033-00012-0001	13,96	100,00	13,96
160000026198927	14-054-032-00034-0006	0,13	100,00	0,13
160000026198928	14-054-032-00007-0001	5,48	85,00	4,65
160000026198929	14-054-033-00013-0002	29,24	100,00	29,24
160000026198930	14-054-032-00011-0001	0,29	85,00	0,25
160000026198932	14-054-032-00035-0001	11,86	85,00	10,08
160000026198933	14-054-032-00006-0001	0,23	85,00	0,20
160000026198937	14-054-032-00009-0001	2,80	85,00	2,38
160000026198938	14-054-032-00019-0001	2,23	100,00	2,23
160000026198940	14-054-032-00012-0001	3,60	100,00	3,60
TOTAL		74,30		70,59



RESUMEN CRITERIOS DE SELECCIÓN

10.1.3 Conservación y mejora de pastos en sistemas de dehesas. PUNTOS: 8,00

	PUNTOS	
Plan de Gestión Integral de Dehesas oficialmente aprobado	0,00	N
Porcentaje de superficie determinada en Red Natura 2000	0,00	0.0%
Tener suscrito o haber tenido suscrito convenio de colaboración con el proyecto LIFE+	0,00	N
Porcentaje de superficie determinada de la explotación bajo sistemas de producción integrada ganadera o producción ecológica	4,00	100.0%
Porcentaje de carga ganadera con especies rumiantes	3,00	100.0%
Porcentaje de carga ganadera con especies ovina	0,00	0.0%
Pendiente media de la explotación	1,00	5.43%

DETALLE CRITERIOS DE SELECCIÓN

10.1.3 Conservación y mejora de pastos en sistemas de dehesas. PUNTOS: 8,00

Plan de Gestión Integral de Dehesas oficialmente aprobado	PUNTOS:	0,00	N
Porcentaje de superficie determinada en Red Natura 2000	PUNTOS:	0,00	0.0%

<u>REF.</u>	<u>REFERENCIA SIGPAC</u>	<u>CULTIVO</u>	<u>DESCRIPCIÓN CULTIVO</u>	<u>S/R</u>	<u>SUP. PROPUESTA (ha)</u>	<u>SUP. CUMPLE (ha)</u>
160000026198937	14-054-032-00009-0001	62000	PASTOS PERMANENTES DE 5 O MAS AÑOS-SIN VARIEDAD	S	2,38	0,00
160000026198931	14-054-032-00010-0001	62000	PASTOS PERMANENTES DE 5 O MAS AÑOS-SIN VARIEDAD	S	0,00	0,00
160000026198930	14-054-032-00011-0001	62000	PASTOS PERMANENTES DE 5 O MAS AÑOS-SIN VARIEDAD	S	0,25	0,00
160000026198940	14-054-032-00012-0001	62000	PASTOS PERMANENTES DE 5 O MAS AÑOS-SIN VARIEDAD	S	3,60	0,00
160000026198925	14-054-032-00034-0002	62000	PASTOS PERMANENTES DE 5 O MAS AÑOS-SIN VARIEDAD	S	3,47	0,00
160000026198924	14-054-032-00034-0004	62000	PASTOS PERMANENTES DE 5 O MAS AÑOS-SIN VARIEDAD	S	0,40	0,00
160000026198932	14-054-032-00035-0001	62000	PASTOS PERMANENTES DE 5 O MAS AÑOS-SIN VARIEDAD	S	10,08	0,00
160000026198926	14-054-033-00012-0001	62000	PASTOS PERMANENTES DE 5 O MAS AÑOS-SIN VARIEDAD	S	13,96	0,00

Tener suscrito o haber tenido suscrito convenio de colaboración con el proyecto LIFE+	PUNTOS:	0,00	N
--	----------------	------	---

Porcentaje de superficie determinada de la explotación bajo sistemas de producción integrada ganadera o producción ecológica	PUNTOS:	4,00	100.0%
---	----------------	------	--------

<u>REF.</u>	<u>REFERENCIA SIGPAC</u>	<u>CULTIVO</u>	<u>DESCRIPCIÓN CULTIVO</u>	<u>S/R</u>	<u>SUP. PROPUESTA (ha)</u>	<u>SUP. CUMPLE (ha)</u>
160000026198937	14-054-032-00009-0001	62000	PASTOS PERMANENTES DE 5 O MAS AÑOS-SIN VARIEDAD	S	2,38	2,38
160000026198931	14-054-032-00010-0001	62000	PASTOS PERMANENTES DE 5 O MAS AÑOS-SIN VARIEDAD	S	0,00	0,00
160000026198930	14-054-032-00011-0001	62000	PASTOS PERMANENTES DE 5 O MAS AÑOS-SIN VARIEDAD	S	0,25	0,25
160000026198940	14-054-032-00012-0001	62000	PASTOS PERMANENTES DE 5 O MAS AÑOS-SIN VARIEDAD	S	3,60	3,60
160000026198925	14-054-032-00034-0002	62000	PASTOS PERMANENTES DE 5 O MAS AÑOS-SIN VARIEDAD	S	3,47	3,47
160000026198924	14-054-032-00034-0004	62000	PASTOS PERMANENTES DE 5 O MAS AÑOS-SIN VARIEDAD	S	0,40	0,40
160000026198932	14-054-032-00035-0001	62000	PASTOS PERMANENTES DE 5 O MAS AÑOS-SIN VARIEDAD	S	10,08	10,08
160000026198926	14-054-033-00012-0001	62000	PASTOS PERMANENTES DE 5 O MAS AÑOS-SIN VARIEDAD	S	13,96	13,96

Porcentaje de carga ganadera con especies rumiantes	PUNTOS:	3,00	100.0%
--	----------------	------	--------

<u>EXPLOTACIÓN</u>	<u>ESPECIE</u>	<u>RUMIANTE</u>	<u>UGMs</u>
ES140060000203	BOVINA	SI	118.5
ES140540000596	CAPRINA	SI	18.87

<u>EXPLOTACIÓN</u>	<u>ESPECIE</u>	<u>RUMIANTE</u>	<u>UGMs</u>
ES140540001249	CAPRINA	SI	0
ES140540001285	CAPRINA	SI	0
ES140540001285	PORCINO	NO	0

Porcentaje de carga ganadera con especies ovina

PUNTOS: 0,00 0.0%

<u>EXPLOTACIÓN</u>	<u>ESPECIE</u>	<u>OVINA</u>	<u>UGMs</u>
ES140060000203	BOVINA	NO	118.5
ES140540000596	CAPRINA	NO	18.87
ES140540001249	CAPRINA	NO	0
ES140540001285	CAPRINA	NO	0
ES140540001285	PORCINO	NO	0

Pendiente media de la explotación

PUNTOS: 1,00 5.43%

<u>REF.</u>	<u>REFERENCIA SIGPAC</u>	<u>CULTIVO</u>	<u>DESCRIPCIÓN CULTIVO</u>	<u>S/R</u>	<u>PENDIENTE MEDIA (%)</u>	<u>SUP. PROPUESTA (ha)</u>
1600000026198937	14-054-032-00009-0001	62000	PASTOS PERMANENTES DE 5 O MAS AÑOS-SIN VARIEDAD	S	6,26	2,38
1600000026198931	14-054-032-00010-0001	62000	PASTOS PERMANENTES DE 5 O MAS AÑOS-SIN VARIEDAD	S	6,87	0,00
1600000026198930	14-054-032-00011-0001	62000	PASTOS PERMANENTES DE 5 O MAS AÑOS-SIN VARIEDAD	S	2,86	0,25
1600000026198940	14-054-032-00012-0001	62000	PASTOS PERMANENTES DE 5 O MAS AÑOS-SIN VARIEDAD	S	5,65	3,60
1600000026198925	14-054-032-00034-0002	62000	PASTOS PERMANENTES DE 5 O MAS AÑOS-SIN VARIEDAD	S	5,30	3,47
1600000026198924	14-054-032-00034-0004	62000	PASTOS PERMANENTES DE 5 O MAS AÑOS-SIN VARIEDAD	S	3,84	0,40
1600000026198932	14-054-032-00035-0001	62000	PASTOS PERMANENTES DE 5 O MAS AÑOS-SIN VARIEDAD	S	4,79	10,08
1600000026198926	14-054-033-00012-0001	62000	PASTOS PERMANENTES DE 5 O MAS AÑOS-SIN VARIEDAD	S	5,81	13,96



<u>APELLIDOS Y NOMBRE / RAZÓN SOCIAL</u>	<u>NIF</u>	<u>EXPEDIENTE</u>	<u>PROPUESTA</u>
RAMIREZ CASTILLA MANUELA	05909299R	3033272	ADMITIDO
<u>SOLICITA ACTUACIÓN 1</u>	<u>SOLICITA ACTUACIÓN 2</u>	<u>PROPUESTA ACTUACIÓN 2</u>	<u>SOLICITA ACTUACIÓN 3</u>
NO	SI	ADMITIDO	NO

DETALLE DE ACTUACIÓN 2

IMPORTES POR ANUALIDAD

	<u>SUPERFICIE PROPUESTA</u>	<u>SUPERFICIE SUBVENCIONABLE</u>	<u>2016</u>	<u>2017</u>	<u>2018</u>	<u>2019</u>	<u>2020</u>
IMPORTE MÁXIMO	14,85	14,85	1.409,41 €	1.409,41 €	1.409,41 €	1.409,41 €	1.409,41 €
IMPORTE MEDIO DE TRANSFERENCIA (€/ha)			94,91 €	94,91 €	94,91 €	94,91 €	94,91 €

RECINTOS PROPUESTOS

<u>REF.</u>	<u>REFERENCIA SIGPAC</u>	<u>CULTIVO</u>	<u>DESCRIPCIÓN CULTIVO</u>	<u>S/R</u>	<u>PEND. MEDIA (%)</u>	<u>SUP. DEC. (ha)</u>	<u>SUP. BRUTA (ha)</u>	<u>CAP (%)</u>	<u>SUP. NETA (ha)</u>	<u>SUP. DEC. ADMIN. (ha)</u>	<u>SUP. CAMPO (ha)</u>	<u>SUP. CALC. (ha)</u>
1600000010513659	14-016-007-00016-0001	62000	PASTOS PERMANENTES DE 5 O MAS AÑOS-SIN VARIEDAD	S	17,30	14,85	17,47	85,00	14,85	14,85		14,85

INCIDENCIAS

INCIDENCIA DESCRIPCIÓN

80866 La superficie que figura en la capa de formación adehesada para el recinto, es inferior a la superficie por la que se solicita la ayuda para el recinto
 Ref:1600000010513659 Recinto:14-016-007-00016-001 Cultivo:62000 PASTOS PERMANENTES DE 5 O MAS AÑOS-SIN VARIEDAD
 Secano Sup. Dec. Adm.:18,93 Sup. Censo Bruta:17,47

DETALLE DE SUPERFICIE DE FORMACIÓN ADEHESADA EN EL CENSO DE DEHESAS

<u>REF.</u>	<u>REFERENCIA SIGPAC</u>	<u>SUP. BRUTA (ha)</u>	<u>CAP (%)</u>	<u>SUP. NETA (ha)</u>
1600000000915437	14-016-044-00018-0001	0,64	100,00	0,64
1600000010513646	14-016-007-00015-0004	0,01	100,00	0,01
1600000010513652	14-016-007-00015-0004	0,01	75,00	0,00
1600000010513659	14-016-007-00016-0001	17,47	85,00	14,85
1600000010513662	14-016-007-00016-0001	4,33	85,00	3,68
1600000010513682	14-016-007-00033-0001	19,22	100,00	19,22
TOTAL		41,68		38,40

RESUMEN CRITERIOS DE SELECCIÓN

10.1.3 Conservación y mejora de pastos en sistemas de dehesas.

PUNTOS: 8,00

	<u>PUNTOS</u>	
Plan de Gestión Integral de Dehesas oficialmente aprobado	0,00	N
Porcentaje de superficie determinada en Red Natura 2000	4,00	100.0%
Tener suscrito o haber tenido suscrito convenio de colaboración con el proyecto LIFE+	0,00	N
Porcentaje de superficie determinada de la explotación bajo sistemas de producción integrada ganadera o producción ecológica	0,00	0.0%
Porcentaje de carga ganadera con especies rumiantes	1,00	51.31%
Porcentaje de carga ganadera con especies ovina	0,00	0.0%
Pendiente media de la explotación	3,00	17.3%



DETALLE CRITERIOS DE SELECCIÓN**10.1.3 Conservación y mejora de pastos en sistemas de dehesas.****PUNTOS:** 8,00**Plan de Gestión Integral de Dehesas oficialmente aprobado****PUNTOS:** 0,00 N**Porcentaje de superficie determinada en Red Natura 2000****PUNTOS:** 4,00 100.0%

<u>REF.</u>	<u>REFERENCIA SIGPAC</u>	<u>CULTIVO</u>	<u>DESCRIPCIÓN CULTIVO</u>	<u>S/R</u>	<u>SUP. PROPUESTA (ha)</u>	<u>SUP. CUMPLE (ha)</u>
1600000010513659	14-016-007-00016-0001	62000	PASTOS PERMANENTES DE 5 O MAS AÑOS-SIN VARIEDAD	S	14,85	14,85

Tener suscrito o haber tenido suscrito convenio de colaboración con el proyecto LIFE+**PUNTOS:** 0,00 N**Porcentaje de superficie determinada de la explotación bajo sistemas de producción integrada ganadera o producción ecológica****PUNTOS:** 0,00 0.0%

<u>REF.</u>	<u>REFERENCIA SIGPAC</u>	<u>CULTIVO</u>	<u>DESCRIPCIÓN CULTIVO</u>	<u>S/R</u>	<u>SUP. PROPUESTA (ha)</u>	<u>SUP. CUMPLE (ha)</u>
1600000010513659	14-016-007-00016-0001	62000	PASTOS PERMANENTES DE 5 O MAS AÑOS-SIN VARIEDAD	S	14,85	0,00

Porcentaje de carga ganadera con especies rumiantes**PUNTOS:** 1,00 51.31%

<u>EXPLOTACIÓN</u>	<u>ESPECIE</u>	<u>RUMIANTE</u>	<u>UGMs</u>
ES140160000491	BOVINA	SI	15.41
ES140160000491	PORCINO	NO	14.62

Porcentaje de carga ganadera con especies ovina**PUNTOS:** 0,00 0.0%

<u>EXPLOTACIÓN</u>	<u>ESPECIE</u>	<u>OVINA</u>	<u>UGMs</u>
ES140160000491	BOVINA	NO	15.41
ES140160000491	PORCINO	NO	14.62

Pendiente media de la explotación**PUNTOS:** 3,00 17.3%

<u>REF.</u>	<u>REFERENCIA SIGPAC</u>	<u>CULTIVO</u>	<u>DESCRIPCIÓN CULTIVO</u>	<u>S/R</u>	<u>PENDIENTE MEDIA (%)</u>	<u>SUP. PROPUESTA (ha)</u>
1600000010513659	14-016-007-00016-0001	62000	PASTOS PERMANENTES DE 5 O MAS AÑOS-SIN VARIEDAD	S	17,30	14,85



<u>APELLIDOS Y NOMBRE / RAZÓN SOCIAL</u>		<u>NIF</u>	<u>EXPEDIENTE</u>	<u>PROPUESTA</u>
RAMOS ROMERO JOSE		30181400H	3043879	ADMITIDO
<u>SOLICITA ACTUACIÓN 1</u>	<u>PROPUESTA ACTUACIÓN 1</u>	<u>SOLICITA ACTUACIÓN 2</u>	<u>SOLICITA ACTUACIÓN 3</u>	
SI	ADMITIDO	NO	NO	

DETALLE DE ACTUACIÓN 1

IMPORTE POR ANUALIDAD

	<u>SUPERFICIE PROPUESTA</u>	<u>SUPERFICIE SUBVENCIONABLE</u>	<u>2016</u>	<u>2017</u>	<u>2018</u>	<u>2019</u>	<u>2020</u>
IMPORTE MÁXIMO	49,29	49,29	6.469,81 €	6.469,81 €	6.469,81 €	6.469,81 €	6.469,81 €
IMPORTE MEDIO DE TRANSFERENCIA (€/ha)			131,26 €	131,26 €	131,26 €	131,26 €	131,26 €

RECINTOS PROPUESTOS

<u>REF.</u>	<u>REFERENCIA SIGPAC</u>	<u>CULTIVO</u>	<u>DESCRIPCIÓN CULTIVO</u>	<u>S/R</u>	<u>PEND. MEDIA (%)</u>	<u>SUP. DEC. (ha)</u>	<u>SUP. BRUTA (ha)</u>	<u>CAP (%)</u>	<u>SUP. NETA (ha)</u>	<u>SUP. DEC. ADMIN. (ha)</u>	<u>SUP. CAMPO (ha)</u>	<u>SUP. CALC. (ha)</u>
1600000026298745	14-003-023-00012-0001	63000	PASTOS DE MENOS DE 5 AÑOS-SIN VARIEDAD	S	7,49	10,63	10,55	100,00	10,55	10,55		10,55
1600000026298746	14-003-021-00043-0006	63000	PASTOS DE MENOS DE 5 AÑOS-SIN VARIEDAD	S	9,40	25,17	25,10	100,00	25,10	25,10		25,10
1600000026298772	14-003-021-00044-0007	63000	PASTOS DE MENOS DE 5 AÑOS-SIN VARIEDAD	S	8,61	10,15	9,94	100,00	9,94	9,94		9,94
1600000026298773	14-003-021-00044-0007	63000	PASTOS DE MENOS DE 5 AÑOS-SIN VARIEDAD	S	8,61	4,24	3,70	100,00	3,70	3,70		3,70

INCIDENCIAS

INCIDENCIA DESCRIPCIÓN

80866	La superficie que figura en la capa de formación adehesada para el recinto, es inferior a la superficie por la que se solicita la ayuda para el recinto Ref:1600000026298745 Recinto:14-003-023-00012-001 Cultivo:63000 PASTOS DE MENOS DE 5 AÑOS-SIN VARIEDAD Secano Sup. Dec. Adm.:10,63 Sup. Censo Bruta:10,55 Ref:1600000026298746 Recinto:14-003-021-00043-006 Cultivo:63000 PASTOS DE MENOS DE 5 AÑOS-SIN VARIEDAD Secano Sup. Dec. Adm.:25,17 Sup. Censo Bruta:25,1 Ref:1600000026298772 Recinto:14-003-021-00044-007 Cultivo:63000 PASTOS DE MENOS DE 5 AÑOS-SIN VARIEDAD Secano Sup. Dec. Adm.:10,15 Sup. Censo Bruta:9,94 Ref:1600000026298773 Recinto:14-003-021-00044-007 Cultivo:63000 PASTOS DE MENOS DE 5 AÑOS-SIN VARIEDAD Secano Sup. Dec. Adm.:4,24 Sup. Censo Bruta:3,7
-------	--



DETALLE DE SUPERFICIE DE FORMACIÓN ADEHESADA EN EL CENSO DE DEHESAS

REF.	REFERENCIA SIGPAC	SUP. BRUTA (ha)	CAP (%)	SUP. NETA (ha)
160000026298710	14-003-017-00049-0006	0,63	100,00	0,63
160000026298711	14-003-017-00050-0002	9,69	100,00	9,69
160000026298712	14-003-030-00006-0005	0,19	45,00	0,08
160000026298714	14-003-017-00051-0003	0,18	100,00	0,18
160000026298717	14-003-030-00005-0002	2,36	100,00	2,36
160000026298719	14-064-010-00021-0001	2,34	100,00	2,34
160000026298720	14-064-010-00022-0002	2,20	100,00	2,20
160000026298721	14-070-034-00007-0001	0,28	100,00	0,28
160000026298722	14-003-023-00012-0002	0,95	35,00	0,33
160000026298724	14-070-027-00003-0005	2,44	100,00	2,44
160000026298725	14-003-021-00044-0003	0,09	65,00	0,06
160000026298732	14-003-021-00044-0009	0,04	65,00	0,02
160000026298733	14-064-010-00024-0001	4,96	100,00	4,96
160000026298739	14-003-021-00044-0007	5,69	100,00	5,69
160000026298740	14-070-027-00005-0001	0,10	100,00	0,10
160000026298743	14-003-021-00043-0004	0,03	65,00	0,02
160000026298744	14-064-010-00024-0001	3,39	100,00	3,39
160000026298745	14-003-023-00012-0001	10,55	100,00	10,55
160000026298746	14-003-021-00043-0006	25,10	100,00	25,10
160000026298748	14-070-027-00001-0002	0,52	100,00	0,52
160000026298749	14-003-030-00013-0001	0,02	55,00	0,01
160000026298750	14-070-027-00003-0005	2,69	100,00	2,69
160000026298751	14-003-033-00003-0002	14,57	100,00	14,57
160000026298752	14-003-017-00050-0006	0,15	0,00	0,00
160000026298753	14-070-027-00003-0031	2,13	100,00	2,13
160000026298754	14-035-035-00094-0001	2,38	100,00	2,38
160000026298757	14-070-028-00026-0001	7,83	100,00	7,83
160000026298758	14-070-027-00007-0001	0,01	100,00	0,01
160000026298759	14-070-027-00003-0005	1,13	100,00	1,13
160000026298763	14-070-027-00005-0001	3,00	100,00	3,00
160000026298767	14-035-035-00093-0001	0,65	100,00	0,65
160000026298768	14-070-028-00075-0003	16,60	100,00	16,60
160000026298769	14-003-021-00044-0004	0,24	65,00	0,16
160000026298770	14-003-021-00044-0005	0,11	85,00	0,09
160000026298772	14-003-021-00044-0007	9,94	100,00	9,94
160000026298773	14-003-021-00044-0007	3,70	100,00	3,70
160000026298774	14-003-021-00044-0008	0,03	0,00	0,00
TOTAL		136,91		135,83

RESUMEN CRITERIOS DE SELECCIÓN**10.1.3 Conservación y mejora de pastos en sistemas de dehesas.****PUNTOS: 5,00**

	PUNTOS	
Plan de Gestión Integral de Dehesas oficialmente aprobado	0,00	N
Porcentaje de superficie determinada en Red Natura 2000	0,00	0.0%
Tener suscrito o haber tenido suscrito convenio de colaboración con el proyecto LIFE+	0,00	N
Porcentaje de superficie determinada de la explotación bajo sistemas de producción integrada ganadera o producción ecológica	0,00	0.0%
Porcentaje de carga ganadera con especies rumiantes	3,00	100.0%
Porcentaje de carga ganadera con especies ovina	0,00	0.0%
Pendiente media de la explotación	2,00	8.77%

DETALLE CRITERIOS DE SELECCIÓN**10.1.3 Conservación y mejora de pastos en sistemas de dehesas.****PUNTOS: 5,00**

Plan de Gestión Integral de Dehesas oficialmente aprobado	PUNTOS: 0,00	N
Porcentaje de superficie determinada en Red Natura 2000	PUNTOS: 0,00	0.0%

REF.	REFERENCIA SIGPAC	CULTIVO	DESCRIPCIÓN CULTIVO	S/R	SUP. PROPUESTA (ha)	SUP. CUMPLE (ha)
160000026298746	14-003-021-00043-0006	63000	PASTOS DE MENOS DE 5 AÑOS-SIN VARIEDAD	S	25,10	0,00
160000026298773	14-003-021-00044-0007	63000	PASTOS DE MENOS DE 5 AÑOS-SIN VARIEDAD	S	3,70	0,00
160000026298772	14-003-021-00044-0007	63000	PASTOS DE MENOS DE 5 AÑOS-SIN VARIEDAD	S	9,94	0,00
160000026298745	14-003-023-00012-0001	63000	PASTOS DE MENOS DE 5 AÑOS-SIN VARIEDAD	S	10,55	0,00

Tener suscrito o haber tenido suscrito convenio de colaboración con el proyecto LIFE+

PUNTOS: 0,00 N

Porcentaje de superficie determinada de la explotación bajo sistemas de producción integrada ganadera o producción ecológica

PUNTOS: 0,00 0.0%

REF.	REFERENCIA SIGPAC	CULTIVO	DESCRIPCIÓN CULTIVO	S/R	SUP. PROPUESTA (ha)	SUP. CUMPLE (ha)
160000026298746	14-003-021-00043-0006	63000	PASTOS DE MENOS DE 5 AÑOS-SIN VARIEDAD	S	25,10	0,00
160000026298772	14-003-021-00044-0007	63000	PASTOS DE MENOS DE 5 AÑOS-SIN VARIEDAD	S	9,94	0,00
160000026298773	14-003-021-00044-0007	63000	PASTOS DE MENOS DE 5 AÑOS-SIN VARIEDAD	S	3,70	0,00
160000026298745	14-003-023-00012-0001	63000	PASTOS DE MENOS DE 5 AÑOS-SIN VARIEDAD	S	10,55	0,00

Porcentaje de carga ganadera con especies rumiantes

PUNTOS: 3,00 100.0%

EXPLOTACIÓN	ESPECIE	RUMIANTE	UGMs
ES140030000373	CAPRINA	SI	0
ES140030000393	CAPRINA	SI	0
ES140260000105	CAPRINA	SI	0
ES140700000096	PORCINO	NO	0
ES140700000321	CAPRINA	SI	0
ES140700000404	CAPRINA	SI	27.63

Porcentaje de carga ganadera con especies ovina

PUNTOS: 0,00 0.0%

EXPLOTACIÓN	ESPECIE	OVINA	UGMs
ES140030000373	CAPRINA	NO	0
ES140030000393	CAPRINA	NO	0
ES140260000105	CAPRINA	NO	0
ES140700000096	PORCINO	NO	0
ES140700000321	CAPRINA	NO	0
ES140700000404	CAPRINA	NO	27.63

Pendiente media de la explotación

PUNTOS: 2,00 8.77%

REF.	REFERENCIA SIGPAC	CULTIVO	DESCRIPCIÓN CULTIVO	S/R	PENDIENTE MEDIA (%)	SUP. PROPUESTA (ha)
160000026298746	14-003-021-00043-0006	63000	PASTOS DE MENOS DE 5 AÑOS-SIN VARIEDAD	S	9,40	25,10
160000026298772	14-003-021-00044-0007	63000	PASTOS DE MENOS DE 5 AÑOS-SIN VARIEDAD	S	8,61	9,94
160000026298773	14-003-021-00044-0007	63000	PASTOS DE MENOS DE 5 AÑOS-SIN VARIEDAD	S	8,61	3,70
160000026298745	14-003-023-00012-0001	63000	PASTOS DE MENOS DE 5 AÑOS-SIN VARIEDAD	S	7,49	10,55



<u>APELLIDOS Y NOMBRE / RAZÓN SOCIAL</u>		<u>NIF</u>	<u>EXPEDIENTE</u>	<u>PROPUESTA</u>
RAMOS ROMERO SERGIO		75705812R	3043880	ADMITIDO
<u>SOLICITA ACTUACIÓN 1</u>	<u>PROPUESTA ACTUACIÓN 1</u>	<u>SOLICITA ACTUACIÓN 2</u>	<u>SOLICITA ACTUACIÓN 3</u>	
SI	ADMITIDO	NO	NO	

DETALLE DE ACTUACIÓN 1

IMPORTE POR ANUALIDAD

	<u>SUPERFICIE PROPUESTA</u>	<u>SUPERFICIE SUBVENCIONABLE</u>	<u>2016</u>	<u>2017</u>	<u>2018</u>	<u>2019</u>	<u>2020</u>
IMPORTE MÁXIMO	50,22	50,00	6.563,00 €	6.563,00 €	6.563,00 €	6.563,00 €	6.563,00 €
IMPORTE MEDIO DE TRANSFERENCIA (€/ha)			130,68 €	130,68 €	130,68 €	130,68 €	130,68 €

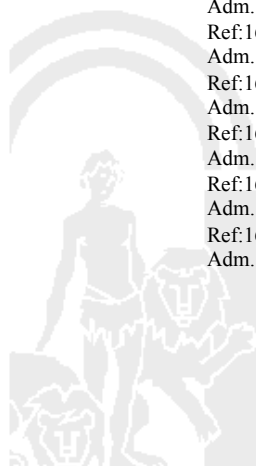
RECINTOS PROPUESTOS

<u>REF.</u>	<u>REFERENCIA SIGPAC</u>	<u>CULTIVO</u>	<u>DESCRIPCIÓN CULTIVO</u>	<u>S/R</u>	<u>PEND. MEDIA (%)</u>	<u>SUP. DEC. (ha)</u>	<u>SUP. BRUTA (ha)</u>	<u>CAP (%)</u>	<u>SUP. NETA (ha)</u>	<u>SUP. DEC. ADMIN. (ha)</u>	<u>SUP. CAMPO (ha)</u>	<u>SUP. CALC. (ha)</u>
160000026299273	14-035-034-00007-0005	63000	PASTOS DE MENOS DE 5 AÑOS-SIN VARIEDAD	S	7,63	0,15	0,00	100,00	0,00	0,00		0,00
160000026299274	14-035-034-00007-0006	63000	PASTOS DE MENOS DE 5 AÑOS-SIN VARIEDAD	S	11,40	0,02	0,00	100,00	0,00	0,00		0,00
160000026299275	14-035-034-00007-0007	63000	PASTOS DE MENOS DE 5 AÑOS-SIN VARIEDAD	S	13,61	0,62	0,00	100,00	0,00	0,00		0,00
160000026299276	14-035-034-00008-0005	63000	PASTOS DE MENOS DE 5 AÑOS-SIN VARIEDAD	S	9,50	6,49	6,45	100,00	6,45	6,45		6,45
160000026299278	14-035-034-00004-0001	63000	PASTOS DE MENOS DE 5 AÑOS-SIN VARIEDAD	S	6,39	13,87	13,86	100,00	13,86	13,86		13,86
160000026299279	14-035-034-00004-0006	63000	PASTOS DE MENOS DE 5 AÑOS-SIN VARIEDAD	S	7,74	12,16	12,05	100,00	12,05	12,05		12,05
160000026299281	14-035-034-00007-0002	63000	PASTOS DE MENOS DE 5 AÑOS-SIN VARIEDAD	S	8,60	0,11	0,00	100,00	0,00	0,00		0,00
160000026299282	14-035-034-00007-0004	63000	PASTOS DE MENOS DE 5 AÑOS-SIN VARIEDAD	S	13,28	0,08	0,00	100,00	0,00	0,00		0,00
160000026299292	14-035-034-00007-0003	63000	PASTOS DE MENOS DE 5 AÑOS-SIN VARIEDAD	S	11,74	0,09	0,00	100,00	0,00	0,00		0,00
160000026299295	14-035-034-00026-0004	63000	PASTOS DE MENOS DE 5 AÑOS-SIN VARIEDAD	S	5,63	1,00	1,00	100,00	1,00	1,00		1,00
160000026299296	14-070-025-00036-0001	63000	PASTOS DE MENOS DE 5 AÑOS-SIN VARIEDAD	S	6,32	3,35	3,35	100,00	3,35	3,35		3,35
160000026299300	14-035-034-00006-0002	63000	PASTOS DE MENOS DE 5 AÑOS-SIN VARIEDAD	R	9,33	2,35	2,35	100,00	2,35	2,35		2,35
160000026299327	14-035-034-00003-0007	63000	PASTOS DE MENOS DE 5 AÑOS-SIN VARIEDAD	S	8,74	11,17	11,16	100,00	11,16	11,16		11,16

INCIDENCIAS

INCIDENCIA DESCRIPCIÓN

80861	Superficie solicitada mayor a la superficie máxima permitida para la operación.(50has) Sup. Resuelta:50,22
80863	Cultivo, variedad, regimen y/o uso del recinto SIGPAC no compatible con la operación (anexo III.I, Orden 26 mayo 2015) Ref:160000026299280 Recinto:14-035-034-00004-007 Cultivo:63000 PASTOS DE MENOS DE 5 AÑOS-SIN VARIEDAD Secano
80866	La superficie que figura en la capa de formación adhesionada para el recinto, es inferior a la superficie por la que se solicita la ayuda para el recinto Ref:160000026299273 Recinto:14-035-034-00007-005 Cultivo:63000 PASTOS DE MENOS DE 5 AÑOS-SIN VARIEDAD Secano Sup. Dec. Adm.:0,15 Sup. Censo Bruta:0 Ref:160000026299274 Recinto:14-035-034-00007-006 Cultivo:63000 PASTOS DE MENOS DE 5 AÑOS-SIN VARIEDAD Secano Sup. Dec. Adm.:0,02 Sup. Censo Bruta:0 Ref:160000026299275 Recinto:14-035-034-00007-007 Cultivo:63000 PASTOS DE MENOS DE 5 AÑOS-SIN VARIEDAD Secano Sup. Dec. Adm.:0,62 Sup. Censo Bruta:0 Ref:160000026299276 Recinto:14-035-034-00008-005 Cultivo:63000 PASTOS DE MENOS DE 5 AÑOS-SIN VARIEDAD Secano Sup. Dec. Adm.:6,49 Sup. Censo Bruta:6,45 Ref:160000026299278 Recinto:14-035-034-00004-001 Cultivo:63000 PASTOS DE MENOS DE 5 AÑOS-SIN VARIEDAD Secano Sup. Dec. Adm.:13,87 Sup. Censo Bruta:13,86 Ref:160000026299279 Recinto:14-035-034-00004-006 Cultivo:63000 PASTOS DE MENOS DE 5 AÑOS-SIN VARIEDAD Secano Sup. Dec. Adm.:12,16 Sup. Censo Bruta:12,05 Ref:160000026299280 Recinto:14-035-034-00004-007 Cultivo:63000 PASTOS DE MENOS DE 5 AÑOS-SIN VARIEDAD Secano Sup. Dec. Adm.:0,25 Sup. Censo Bruta:0 Ref:160000026299281 Recinto:14-035-034-00007-002 Cultivo:63000 PASTOS DE MENOS DE 5 AÑOS-SIN VARIEDAD Secano Sup. Dec. Adm.:0,11 Sup. Censo Bruta:0 Ref:160000026299282 Recinto:14-035-034-00007-004 Cultivo:63000 PASTOS DE MENOS DE 5 AÑOS-SIN VARIEDAD Secano Sup. Dec. Adm.:0,08 Sup. Censo Bruta:0 Ref:160000026299292 Recinto:14-035-034-00007-003 Cultivo:63000 PASTOS DE MENOS DE 5 AÑOS-SIN VARIEDAD Secano Sup. Dec. Adm.:0,09 Sup. Censo Bruta:0 Ref:160000026299327 Recinto:14-035-034-00003-007 Cultivo:63000 PASTOS DE MENOS DE 5 AÑOS-SIN VARIEDAD Secano Sup. Dec. Adm.:11,17 Sup. Censo Bruta:11,16



DETALLE DE SUPERFICIE DE FORMACIÓN ADEHESADA EN EL CENSO DE DEHESAS

REF.	REFERENCIA SIGPAC	SUP. BRUTA (ha)	CAP (%)	SUP. NETA (ha)
160000026299240	14-023-004-00009-0003	0,04	100,00	0,04
160000026299241	14-035-034-00003-0001	12,13	100,00	12,13
160000026299242	14-035-034-00003-0001	9,70	100,00	9,70
160000026299245	14-035-034-00003-0005	0,22	0,00	0,00
160000026299247	14-035-034-00026-0003	47,59	100,00	47,59
160000026299250	14-070-025-00035-0001	1,73	100,00	1,73
160000026299251	14-035-034-00001-0001	46,61	100,00	46,61
160000026299253	14-035-034-00026-0004	27,72	100,00	27,72
160000026299257	14-035-034-00008-0004	0,55	100,00	0,55
160000026299258	14-023-004-00009-0003	0,17	100,00	0,17
160000026299259	14-023-005-00005-0001	33,89	100,00	33,89
160000026299260	14-023-005-00017-0001	3,95	100,00	3,95
160000026299261	14-023-005-00005-0002	9,11	0,00	0,00
160000026299263	14-023-005-00018-0002	1,22	0,00	0,00
160000026299264	14-070-025-00036-0001	1,61	100,00	1,61
160000026299265	14-035-034-00004-0006	1,22	100,00	1,22
160000026299266	14-023-005-00016-0001	2,82	100,00	2,82
160000026299267	14-070-023-00001-0002	1,56	100,00	1,56
160000026299268	14-070-023-00002-0002	1,85	100,00	1,85
160000026299269	14-070-023-00049-0001	13,47	100,00	13,47
160000026299270	14-070-023-00105-0001	9,77	100,00	9,77
160000026299271	14-023-005-00018-0011	0,02	100,00	0,02
160000026299272	14-035-034-00009-0001	15,41	100,00	15,41
160000026299276	14-035-034-00008-0005	6,45	100,00	6,45
160000026299277	14-035-034-00008-0005	0,39	100,00	0,39
160000026299278	14-035-034-00004-0001	13,86	100,00	13,86
160000026299279	14-035-034-00004-0006	12,05	100,00	12,05
160000026299283	14-035-034-00004-0006	3,13	100,00	3,13
160000026299284	14-035-034-00009-0001	0,11	100,00	0,11
160000026299286	14-035-034-00008-0005	7,05	100,00	7,05
160000026299289	14-070-011-00022-0002	16,87	100,00	16,87
160000026299290	14-035-034-00006-0003	0,03	0,00	0,00
160000026299291	14-070-024-00017-0001	2,19	100,00	2,19
160000026299293	14-023-005-00018-0001	29,71	100,00	29,71
160000026299294	14-023-005-00018-0003	2,88	0,00	0,00
160000026299295	14-035-034-00026-0004	1,00	100,00	1,00
160000026299296	14-070-025-00036-0001	3,35	100,00	3,35
160000026299297	14-035-034-00004-0001	17,47	100,00	17,47
160000026299300	14-035-034-00006-0002	2,35	100,00	2,35
160000026299301	14-070-011-00023-0001	8,63	100,00	8,63
160000026299302	14-070-012-00061-0001	4,55	100,00	4,55
160000026299304	14-023-005-00019-0002	2,65	0,00	0,00
160000026299305	14-052-002-00024-0002	4,52	100,00	4,52
160000026299306	14-052-002-00040-0003	0,17	0,00	0,00
160000026299308	14-023-004-00009-0003	42,98	100,00	42,98
160000026299311	14-023-005-00019-0001	62,31	100,00	62,31
160000026299312	14-023-005-00020-0001	9,90	100,00	9,90
160000026299314	14-035-034-00002-0002	46,12	100,00	46,12
160000026299315	14-023-005-00026-0002	20,33	100,00	20,33
160000026299316	14-023-005-00026-0001	0,03	0,00	0,00
160000026299317	14-023-005-00027-0001	3,08	100,00	3,08
160000026299318	14-023-005-00016-0002	0,81	0,00	0,00
160000026299319	14-023-005-00025-0001	7,62	100,00	7,62
160000026299320	14-035-034-00004-0001	21,74	100,00	21,74
160000026299321	14-070-023-00050-0008	0,21	100,00	0,21
160000026299322	14-070-023-00111-0003	11,90	100,00	11,90
160000026299323	14-070-023-00112-0001	3,97	100,00	3,97
160000026299324	14-035-034-00004-0001	12,45	100,00	12,45

TOTAL	625,22	608,10
--------------	--------	--------

REF.	REFERENCIA SIGPAC	SUP. BRUTA (ha)	CAP (%)	SUP. NETA (ha)
160000026299325	14-023-005-00021-0001	0,26	100,00	0,26
160000026299327	14-035-034-00003-0007	11,16	100,00	11,16
160000026299329	14-052-002-00040-0004	5,53	100,00	5,53
160000026299330	14-052-002-00040-0005	4,56	100,00	4,56
160000026299333	14-052-002-00040-0007	0,03	0,00	0,00
160000026299334	14-052-002-00040-0002	0,07	0,00	0,00
160000026299336	14-070-023-00057-0003	16,81	0,00	0,00
160000026299337	14-070-023-00050-0010	15,25	0,00	0,00
160000026299338	14-070-023-00051-0004	4,02	0,00	0,00
160000026299339	14-070-023-00114-0011	41,87	0,00	0,00
160000026299340	14-070-023-00050-0010	14,41	0,00	0,00
160000026299342	14-070-023-00050-0010	5,27	0,00	0,00
TOTAL		744,46		629,61

RESUMEN CRITERIOS DE SELECCIÓN

10.1.3 Conservación y mejora de pastos en sistemas de dehesas.

PUNTOS: 3,00

	PUNTOS	
Plan de Gestión Integral de Dehesas oficialmente aprobado	0,00	N
Porcentaje de superficie determinada en Red Natura 2000	0,00	0.0%
Tener suscrito o haber tenido suscrito convenio de colaboración con el proyecto LIFE+	0,00	N
Porcentaje de superficie determinada de la explotación bajo sistemas de producción integrada ganadera o producción ecológica	0,00	0.0%
Porcentaje de carga ganadera con especies rumiantes	2,00	88.76%
Porcentaje de carga ganadera con especies ovina	0,00	0.0%
Pendiente media de la explotación	1,00	7.75%

DETALLE CRITERIOS DE SELECCIÓN

10.1.3 Conservación y mejora de pastos en sistemas de dehesas.

PUNTOS: 3,00

Plan de Gestión Integral de Dehesas oficialmente aprobado	PUNTOS:	0,00	N
Porcentaje de superficie determinada en Red Natura 2000	PUNTOS:	0,00	0.0%

REF.	REFERENCIA SIGPAC	CULTIVO	DESCRIPCIÓN CULTIVO	S/R	SUP. PROPUESTA (ha)	SUP. CUMPLE (ha)
160000026299327	14-035-034-00003-0007	63000	PASTOS DE MENOS DE 5 AÑOS-SIN VARIEDAD	S	11,16	0,00
160000026299278	14-035-034-00004-0001	63000	PASTOS DE MENOS DE 5 AÑOS-SIN VARIEDAD	S	13,86	0,00
160000026299279	14-035-034-00004-0006	63000	PASTOS DE MENOS DE 5 AÑOS-SIN VARIEDAD	S	12,05	0,00
160000026299300	14-035-034-00006-0002	63000	PASTOS DE MENOS DE 5 AÑOS-SIN VARIEDAD	R	2,35	0,00
160000026299281	14-035-034-00007-0002	63000	PASTOS DE MENOS DE 5 AÑOS-SIN VARIEDAD	S	0,00	0,00
160000026299292	14-035-034-00007-0003	63000	PASTOS DE MENOS DE 5 AÑOS-SIN VARIEDAD	S	0,00	0,00
160000026299282	14-035-034-00007-0004	63000	PASTOS DE MENOS DE 5 AÑOS-SIN VARIEDAD	S	0,00	0,00
160000026299273	14-035-034-00007-0005	63000	PASTOS DE MENOS DE 5 AÑOS-SIN VARIEDAD	S	0,00	0,00
160000026299274	14-035-034-00007-0006	63000	PASTOS DE MENOS DE 5 AÑOS-SIN VARIEDAD	S	0,00	0,00
160000026299275	14-035-034-00007-0007	63000	PASTOS DE MENOS DE 5 AÑOS-SIN VARIEDAD	S	0,00	0,00
160000026299276	14-035-034-00008-0005	63000	PASTOS DE MENOS DE 5 AÑOS-SIN VARIEDAD	S	6,45	0,00
160000026299295	14-035-034-00026-0004	63000	PASTOS DE MENOS DE 5 AÑOS-SIN VARIEDAD	S	1,00	0,00
160000026299296	14-070-025-00036-0001	63000	PASTOS DE MENOS DE 5 AÑOS-SIN VARIEDAD	S	3,35	0,00

Tener suscrito o haber tenido suscrito convenio de colaboración con el proyecto LIFE+	PUNTOS:	0,00	N
Porcentaje de superficie determinada de la explotación bajo sistemas de producción integrada ganadera o producción ecológica	PUNTOS:	0,00	0.0%

REF.	REFERENCIA SIGPAC	CULTIVO	DESCRIPCIÓN CULTIVO	S/R	SUP. PROPUESTA (ha)	SUP. CUMPLE (ha)
------	-------------------	---------	---------------------	-----	---------------------------	------------------------

REF.	REFERENCIA SIGPAC	CULTIVO	DESCRIPCIÓN CULTIVO	S/R	SUP. PROPUESTA (ha)	SUP. CUMPLE (ha)
160000026299327	14-035-034-00003-0007	63000	PASTOS DE MENOS DE 5 AÑOS-SIN VARIEDAD	S	11,16	0,00
160000026299278	14-035-034-00004-0001	63000	PASTOS DE MENOS DE 5 AÑOS-SIN VARIEDAD	S	13,86	0,00
160000026299279	14-035-034-00004-0006	63000	PASTOS DE MENOS DE 5 AÑOS-SIN VARIEDAD	S	12,05	0,00
160000026299300	14-035-034-00006-0002	63000	PASTOS DE MENOS DE 5 AÑOS-SIN VARIEDAD	R	2,35	0,00
160000026299281	14-035-034-00007-0002	63000	PASTOS DE MENOS DE 5 AÑOS-SIN VARIEDAD	S	0,00	0,00
160000026299292	14-035-034-00007-0003	63000	PASTOS DE MENOS DE 5 AÑOS-SIN VARIEDAD	S	0,00	0,00
160000026299282	14-035-034-00007-0004	63000	PASTOS DE MENOS DE 5 AÑOS-SIN VARIEDAD	S	0,00	0,00
160000026299273	14-035-034-00007-0005	63000	PASTOS DE MENOS DE 5 AÑOS-SIN VARIEDAD	S	0,00	0,00
160000026299274	14-035-034-00007-0006	63000	PASTOS DE MENOS DE 5 AÑOS-SIN VARIEDAD	S	0,00	0,00
160000026299275	14-035-034-00007-0007	63000	PASTOS DE MENOS DE 5 AÑOS-SIN VARIEDAD	S	0,00	0,00
160000026299276	14-035-034-00008-0005	63000	PASTOS DE MENOS DE 5 AÑOS-SIN VARIEDAD	S	6,45	0,00
160000026299295	14-035-034-00026-0004	63000	PASTOS DE MENOS DE 5 AÑOS-SIN VARIEDAD	S	1,00	0,00
160000026299296	14-070-025-00036-0001	63000	PASTOS DE MENOS DE 5 AÑOS-SIN VARIEDAD	S	3,35	0,00

Porcentaje de carga ganadera con especies rumiantes

PUNTOS: 2,00 88.76%

EXPLOTACIÓN	ESPECIE	RUMIANTE	UGMs
ES140230000012	CAPRINA	SI	6.22
ES140350000298	BOVINA	SI	45.19
ES140350000298	CAPRINA	SI	7.68
ES140350000298	PORCINO	NO	7.28
ES140520009003	CAPRINA	SI	0
ES140700000306	BOVINA	SI	59.54
ES140700000306	CAPRINA	SI	0
ES140700000306	PORCINO	NO	7.74

Porcentaje de carga ganadera con especies ovina

PUNTOS: 0,00 0.0%

EXPLOTACIÓN	ESPECIE	OVINA	UGMs
ES140230000012	CAPRINA	NO	6.22
ES140350000298	BOVINA	NO	45.19
ES140350000298	CAPRINA	NO	7.68
ES140350000298	PORCINO	NO	7.28
ES140520009003	CAPRINA	NO	0
ES140700000306	BOVINA	NO	59.54
ES140700000306	CAPRINA	NO	0
ES140700000306	PORCINO	NO	7.74

Pendiente media de la explotación

PUNTOS: 1,00 7.75%

REF.	REFERENCIA SIGPAC	CULTIVO	DESCRIPCIÓN CULTIVO	S/R	PENDIENTE MEDIA (%)	SUP. PROPUESTA (ha)
160000026299327	14-035-034-00003-0007	63000	PASTOS DE MENOS DE 5 AÑOS-SIN VARIEDAD	S	8,74	11,16
160000026299278	14-035-034-00004-0001	63000	PASTOS DE MENOS DE 5 AÑOS-SIN VARIEDAD	S	6,39	13,86
160000026299279	14-035-034-00004-0006	63000	PASTOS DE MENOS DE 5 AÑOS-SIN VARIEDAD	S	7,74	12,05
160000026299300	14-035-034-00006-0002	63000	PASTOS DE MENOS DE 5 AÑOS-SIN VARIEDAD	R	9,33	2,35
160000026299281	14-035-034-00007-0002	63000	PASTOS DE MENOS DE 5 AÑOS-SIN VARIEDAD	S	8,60	0,00
160000026299292	14-035-034-00007-0003	63000	PASTOS DE MENOS DE 5 AÑOS-SIN VARIEDAD	S	11,74	0,00
160000026299282	14-035-034-00007-0004	63000	PASTOS DE MENOS DE 5 AÑOS-SIN VARIEDAD	S	13,28	0,00
160000026299273	14-035-034-00007-0005	63000	PASTOS DE MENOS DE 5 AÑOS-SIN VARIEDAD	S	7,63	0,00
160000026299274	14-035-034-00007-0006	63000	PASTOS DE MENOS DE 5 AÑOS-SIN VARIEDAD	S	11,40	0,00
160000026299275	14-035-034-00007-0007	63000	PASTOS DE MENOS DE 5 AÑOS-SIN VARIEDAD	S	13,61	0,00
160000026299276	14-035-034-00008-0005	63000	PASTOS DE MENOS DE 5 AÑOS-SIN VARIEDAD	S	9,50	6,45
160000026299295	14-035-034-00026-0004	63000	PASTOS DE MENOS DE 5 AÑOS-SIN VARIEDAD	S	5,63	1,00

REF.	REFERENCIA SIGPAC	CULTIVO	DESCRIPCIÓN CULTIVO	PENDIENTE		SUP.
				S/R	MEDIA (%)	PROPUESTA (ha)
160000026299296	14-070-025-00036-0001	63000	PASTOS DE MENOS DE 5 AÑOS-SIN VARIEDAD	S	6,32	3,35



<u>APELLIDOS Y NOMBRE / RAZÓN SOCIAL</u>	<u>NIF</u>	<u>EXPEDIENTE</u>	<u>PROPUESTA</u>
RANCHAL CASTRO JULIANA BIBIANA	30438470V	3043882	ADMITIDO
<u>SOLICITA ACTUACIÓN 1</u>	<u>SOLICITA ACTUACIÓN 2</u>	<u>PROPUESTA ACTUACIÓN 2</u>	<u>SOLICITA ACTUACIÓN 3</u>
NO	SI	ADMITIDO	NO

DETALLE DE ACTUACIÓN 2

IMPORTES POR ANUALIDAD

	<u>SUPERFICIE PROPUESTA</u>	<u>SUPERFICIE SUBVENCIONABLE</u>	<u>2016</u>	<u>2017</u>	<u>2018</u>	<u>2019</u>	<u>2020</u>
IMPORTE MÁXIMO	10,38	10,38	985,17 €	985,17 €	985,17 €	985,17 €	985,17 €
IMPORTE MEDIO DE TRANSFERENCIA (€/ha)			94,91 €	94,91 €	94,91 €	94,91 €	94,91 €

RECINTOS PROPUESTOS

<u>REF.</u>	<u>REFERENCIA SIGPAC</u>	<u>CULTIVO</u>	<u>DESCRIPCIÓN CULTIVO</u>	<u>S/R</u>	<u>PEND. MEDIA (%)</u>	<u>SUP. DEC. (ha)</u>	<u>SUP. BRUTA (ha)</u>	<u>CAP (%)</u>	<u>SUP. NETA (ha)</u>	<u>SUP. DEC. ADMIN. (ha)</u>	<u>SUP. CAMPO (ha)</u>	<u>SUP. CALC. (ha)</u>
1600000026287179	14-069-063-00026-0001	62000	PASTOS PERMANENTES DE 5 O MAS AÑOS-SIN VARIEDAD	S	7,17	10,27	10,27	100,00	10,27	10,27		7,63
1600000026287182	14-069-054-00022-0001	62000	PASTOS PERMANENTES DE 5 O MAS AÑOS-SIN VARIEDAD	S	7,79	12,16	12,16	100,00	12,16	12,16		2,71
1600000026287184	14-069-063-00027-0003	62000	PASTOS PERMANENTES DE 5 O MAS AÑOS-SIN VARIEDAD	S	4,53	0,44	0,04	100,00	0,04	0,04		0,04

INCIDENCIAS

INCIDENCIA DESCRIPCIÓN

224	La superficie de cruce total de productos de la agrupación Pastos permanentes sobre un mismo recinto en una misma solicitud, no puede superar la superficie total admisible de pastos. Ref:1600000026287179 Recinto:14-069-063-00026-001 Cultivo:62000 PASTOS PERMANENTES DE 5 O MAS AÑOS-SIN VARIEDAD Secano Superficie admisible de pastos del recinto según SIGPAC.:1493 Suma de superficies de cruce netas declaradas para este recinto por el solicitante.:1757 Exceso de superficie (Hectáreas):2,64 Ref:1600000026287182 Recinto:14-069-054-00022-001 Cultivo:62000 PASTOS PERMANENTES DE 5 O MAS AÑOS-SIN VARIEDAD Secano Superficie admisible de pastos del recinto según SIGPAC.:5027 Suma de superficies de cruce netas declaradas para este recinto por el solicitante.:5972 Exceso de superficie (Hectáreas):9,45
80866	La superficie que figura en la capa de formación adhesionada para el recinto, es inferior a la superficie por la que se solicita la ayuda para el recinto Ref:1600000026287184 Recinto:14-069-063-00027-003 Cultivo:62000 PASTOS PERMANENTES DE 5 O MAS AÑOS-SIN VARIEDAD Secano Sup. Dec. Adm.:0,44 Sup. Censo Bruta:0,04

DETALLE DE SUPERFICIE DE FORMACIÓN ADEHESADA EN EL CENSO DE DEHESAS

<u>REF.</u>	<u>REFERENCIA SIGPAC</u>	<u>SUP. BRUTA (ha)</u>	<u>CAP (%)</u>	<u>SUP. NETA (ha)</u>
1600000026287171	14-069-054-00021-0001	0,68	100,00	0,68
1600000026287172	14-069-054-00022-0011	0,13	100,00	0,13
1600000026287173	14-069-054-00022-0004	0,32	0,00	0,00
1600000026287174	14-069-063-00027-0003	2,90	100,00	2,90
1600000026287175	14-069-054-00022-0014	0,02	0,00	0,00
1600000026287176	14-069-054-00022-0001	0,58	100,00	0,58
1600000026287177	14-069-054-00022-0001	46,71	100,00	46,71
1600000026287178	14-069-054-00022-0018	0,22	100,00	0,22
1600000026287179	14-069-063-00026-0001	10,27	100,00	10,27
1600000026287180	14-069-063-00026-0001	7,26	100,00	7,26
1600000026287181	14-069-054-00022-0004	0,50	0,00	0,00
1600000026287182	14-069-054-00022-0001	12,16	100,00	12,16
1600000026287183	14-069-063-00027-0001	4,28	100,00	4,28
1600000026287184	14-069-063-00027-0003	0,04	100,00	0,04
1600000026287185	14-069-054-00022-0012	0,05	100,00	0,05
1600000026287186	14-069-063-00027-0007	0,07	100,00	0,07
1600000026287187	14-069-054-00022-0017	0,01	0,00	0,00
TOTAL		86,20		85,35



RESUMEN CRITERIOS DE SELECCIÓN

10.1.3 Conservación y mejora de pastos en sistemas de dehesas.

PUNTOS: 1,00

	PUNTOS	
Plan de Gestión Integral de Dehesas oficialmente aprobado	0,00	N
Porcentaje de superficie determinada en Red Natura 2000	0,00	0.0%
Tener suscrito o haber tenido suscrito convenio de colaboración con el proyecto LIFE+	0,00	N
Porcentaje de superficie determinada de la explotación bajo sistemas de producción integrada ganadera o producción ecológica	0,00	0.0%
Porcentaje de carga ganadera con especies rumiantes	0,00	30.11%
Porcentaje de carga ganadera con especies ovina	0,00	0.0%
Pendiente media de la explotación	1,00	7.32%

DETALLE CRITERIOS DE SELECCIÓN

10.1.3 Conservación y mejora de pastos en sistemas de dehesas.

PUNTOS: 1,00

Plan de Gestión Integral de Dehesas oficialmente aprobado	PUNTOS:	0,00	N
Porcentaje de superficie determinada en Red Natura 2000	PUNTOS:	0,00	0.0%
Tener suscrito o haber tenido suscrito convenio de colaboración con el proyecto LIFE+	PUNTOS:	0,00	N
Porcentaje de superficie determinada de la explotación bajo sistemas de producción integrada ganadera o producción ecológica	PUNTOS:	0,00	0.0%

REF.	REFERENCIA SIGPAC	CULTIVO	DESCRIPCIÓN CULTIVO	S/R	SUP. PROPUESTA (ha)	SUP. CUMPLE (ha)
160000026287182	14-069-054-00022-0001	62000	PASTOS PERMANENTES DE 5 O MAS AÑOS-SIN VARIEDAD	S	2,71	0,00
160000026287179	14-069-063-00026-0001	62000	PASTOS PERMANENTES DE 5 O MAS AÑOS-SIN VARIEDAD	S	7,63	0,00
160000026287184	14-069-063-00027-0003	62000	PASTOS PERMANENTES DE 5 O MAS AÑOS-SIN VARIEDAD	S	0,04	0,00

REF.	REFERENCIA SIGPAC	CULTIVO	DESCRIPCIÓN CULTIVO	S/R	SUP. PROPUESTA (ha)	SUP. CUMPLE (ha)
160000026287182	14-069-054-00022-0001	62000	PASTOS PERMANENTES DE 5 O MAS AÑOS-SIN VARIEDAD	S	2,71	0,00
160000026287179	14-069-063-00026-0001	62000	PASTOS PERMANENTES DE 5 O MAS AÑOS-SIN VARIEDAD	S	7,63	0,00
160000026287184	14-069-063-00027-0003	62000	PASTOS PERMANENTES DE 5 O MAS AÑOS-SIN VARIEDAD	S	0,04	0,00

Porcentaje de carga ganadera con especies rumiantes

PUNTOS: 0,00 30.11%

EXPLORACIÓN	ESPECIE	RUMIANTE	UGMs
ES140690000850	BOVINA	SI	61.02
ES140690000850	PORCINO	NO	141.64

Porcentaje de carga ganadera con especies ovina

PUNTOS: 0,00 0.0%

EXPLORACIÓN	ESPECIE	OVINA	UGMs
ES140690000850	BOVINA	NO	61.02
ES140690000850	PORCINO	NO	141.64

Pendiente media de la explotación

PUNTOS: 1,00 7.32%

REF.	REFERENCIA SIGPAC	CULTIVO	DESCRIPCIÓN CULTIVO	S/R	PENDIENTE MEDIA (%)	SUP. PROPUESTA (ha)
160000026287182	14-069-054-00022-0001	62000	PASTOS PERMANENTES DE 5 O MAS AÑOS-SIN VARIEDAD	S	7,79	2,71

REF.	REFERENCIA SIGPAC	CULTIVO	DESCRIPCIÓN CULTIVO	S/R	PENDIENTE		SUP.
					MEDIA (%)	PROPUESTA	(ha)
160000026287179	14-069-063-00026-0001	62000	PASTOS PERMANENTES DE 5 O MAS AÑOS-SIN VARIEDAD	S	7,17	7,63	7,63
160000026287184	14-069-063-00027-0003	62000	PASTOS PERMANENTES DE 5 O MAS AÑOS-SIN VARIEDAD	S	4,53	0,04	0,04



<u>APELLIDOS Y NOMBRE / RAZÓN SOCIAL</u>	<u>NIF</u>	<u>EXPEDIENTE</u>	<u>PROPUESTA</u>
REYES PALOMO ANGEL	75700407R	3040307	ADMITIDO
<u>SOLICITA ACTUACIÓN 1</u>	<u>SOLICITA ACTUACIÓN 2</u>	<u>PROPUESTA ACTUACIÓN 2</u>	<u>SOLICITA ACTUACIÓN 3</u>
NO	SI	ADMITIDO	NO

DETALLE DE ACTUACIÓN 2

IMPORTES POR ANUALIDAD

	<u>SUPERFICIE PROPUESTA</u>	<u>SUPERFICIE SUBVENCIONABLE</u>	<u>2016</u>	<u>2017</u>	<u>2018</u>	<u>2019</u>	<u>2020</u>
IMPORTE MÁXIMO	15,21	15,21	1.443,58 €	1.443,58 €	1.443,58 €	1.443,58 €	1.443,58 €
IMPORTE MEDIO DE TRANSFERENCIA (€/ha)			94,91 €	94,91 €	94,91 €	94,91 €	94,91 €

RECINTOS PROPUESTOS

<u>REF.</u>	<u>REFERENCIA SIGPAC</u>	<u>CULTIVO</u>	<u>DESCRIPCIÓN CULTIVO</u>	<u>S/R</u>	<u>PEND. MEDIA (%)</u>	<u>SUP. DEC. (ha)</u>	<u>SUP. BRUTA (ha)</u>	<u>CAP (%)</u>	<u>SUP. NETA (ha)</u>	<u>SUP. DEC. ADMIN. (ha)</u>	<u>SUP. CAMPO (ha)</u>	<u>SUP. CALC. (ha)</u>
1600000026234493	14-016-033-00015-0001	62000	PASTOS PERMANENTES DE 5 O MAS AÑOS-SIN VARIEDAD	S	3,92	0,25	0,03	100,00	0,03	0,03		0,03
1600000026234494	14-016-033-00015-0001	62000	PASTOS PERMANENTES DE 5 O MAS AÑOS-SIN VARIEDAD	S	3,92	0,16	0,04	100,00	0,04	0,04		0,04
1600000026234495	14-016-033-00015-0003	62000	PASTOS PERMANENTES DE 5 O MAS AÑOS-SIN VARIEDAD	S	6,55	0,56	0,06	100,00	0,06	0,06		0,06
1600000026234496	14-016-033-00015-0004	62000	PASTOS PERMANENTES DE 5 O MAS AÑOS-SIN VARIEDAD	S	9,05	12,24	11,33	100,00	11,33	11,33		11,33
1600000026234498	14-016-016-00023-0001	62000	PASTOS PERMANENTES DE 5 O MAS AÑOS-SIN VARIEDAD	S	9,91	1,27	1,27	100,00	1,27	1,27		1,27
1600000026234510	14-016-016-00024-0001	62000	PASTOS PERMANENTES DE 5 O MAS AÑOS-SIN VARIEDAD	S	10,99	2,48	2,48	100,00	2,48	2,48		2,48

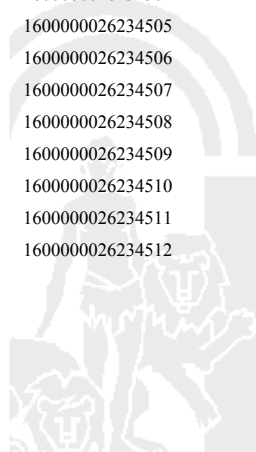
INCIDENCIAS

INCIDENCIA DESCRIPCIÓN

80866	La superficie que figura en la capa de formación adhesionada para el recinto, es inferior a la superficie por la que se solicita la ayuda para el recinto Ref:1600000026234493 Recinto:14-016-033-00015-0001 Cultivo:62000 PASTOS PERMANENTES DE 5 O MAS AÑOS-SIN VARIEDAD Secano Sup. Dec. Adm.:0,25 Sup. Censo Bruta:0,03 Ref:1600000026234494 Recinto:14-016-033-00015-0001 Cultivo:62000 PASTOS PERMANENTES DE 5 O MAS AÑOS-SIN VARIEDAD Secano Sup. Dec. Adm.:0,16 Sup. Censo Bruta:0,04 Ref:1600000026234495 Recinto:14-016-033-00015-0003 Cultivo:62000 PASTOS PERMANENTES DE 5 O MAS AÑOS-SIN VARIEDAD Secano Sup. Dec. Adm.:0,56 Sup. Censo Bruta:0,06 Ref:1600000026234496 Recinto:14-016-033-00015-0004 Cultivo:62000 PASTOS PERMANENTES DE 5 O MAS AÑOS-SIN VARIEDAD Secano Sup. Dec. Adm.:12,24 Sup. Censo Bruta:11,33
-------	---

DETALLE DE SUPERFICIE DE FORMACIÓN ADEHESADA EN EL CENSO DE DEHESAS

<u>REF.</u>	<u>REFERENCIA SIGPAC</u>	<u>SUP. BRUTA (ha)</u>	<u>CAP (%)</u>	<u>SUP. NETA (ha)</u>
1600000026234492	14-016-016-00022-0001	1,17	100,00	1,17
1600000026234493	14-016-033-00015-0001	0,03	100,00	0,03
1600000026234494	14-016-033-00015-0001	0,04	100,00	0,04
1600000026234495	14-016-033-00015-0003	0,06	100,00	0,06
1600000026234496	14-016-033-00015-0004	11,33	100,00	11,33
1600000026234497	14-069-062-00007-0007	1,49	100,00	1,49
1600000026234498	14-016-016-00023-0001	1,27	100,00	1,27
1600000026234499	14-016-016-00023-0001	4,08	100,00	4,08
1600000026234500	14-016-016-00023-0001	2,21	100,00	2,21
1600000026234501	14-069-062-00007-0005	0,09	0,00	0,00
1600000026234502	14-069-062-00003-0001	0,01	100,00	0,01
1600000026234503	14-069-062-00003-0003	5,66	100,00	5,66
1600000026234504	14-069-062-00003-0007	0,12	100,00	0,12
1600000026234505	14-016-033-00015-0001	0,01	100,00	0,01
1600000026234506	14-016-033-00015-0004	26,82	100,00	26,82
1600000026234507	14-069-062-00007-0009	0,01	0,00	0,00
1600000026234508	14-016-016-00022-0002	0,03	0,00	0,00
1600000026234509	14-016-016-00024-0001	2,25	100,00	2,25
1600000026234510	14-016-016-00024-0001	2,48	100,00	2,48
1600000026234511	14-069-062-00007-0004	3,07	100,00	3,07
1600000026234512	14-069-062-00007-0008	0,37	100,00	0,37
TOTAL		62,60		62,47



RESUMEN CRITERIOS DE SELECCIÓN

10.1.3 Conservación y mejora de pastos en sistemas de dehesas. PUNTOS: 3,00

	PUNTOS	
Plan de Gestión Integral de Dehesas oficialmente aprobado	0,00	N
Porcentaje de superficie determinada en Red Natura 2000	0,00	0.0%
Tener suscrito o haber tenido suscrito convenio de colaboración con el proyecto LIFE+	0,00	N
Porcentaje de superficie determinada de la explotación bajo sistemas de producción integrada ganadera o producción ecológica	0,00	0.0%
Porcentaje de carga ganadera con especies rumiantes	1,00	64.44%
Porcentaje de carga ganadera con especies ovina	0,00	0.0%
Pendiente media de la explotación	2,00	9.41%

DETALLE CRITERIOS DE SELECCIÓN

10.1.3 Conservación y mejora de pastos en sistemas de dehesas. PUNTOS: 3,00

Plan de Gestión Integral de Dehesas oficialmente aprobado	PUNTOS:	0,00	N
Porcentaje de superficie determinada en Red Natura 2000	PUNTOS:	0,00	0.0%

REF.	REFERENCIA SIGPAC	CULTIVO	DESCRIPCIÓN CULTIVO	S/R	SUP. PROPUESTA (ha)	SUP. CUMPLE (ha)
1600000026234498	14-016-016-00023-0001	62000	PASTOS PERMANENTES DE 5 O MAS AÑOS-SIN VARIEDAD	S	1,27	0,00
1600000026234510	14-016-016-00024-0001	62000	PASTOS PERMANENTES DE 5 O MAS AÑOS-SIN VARIEDAD	S	2,48	0,00
1600000026234493	14-016-033-00015-0001	62000	PASTOS PERMANENTES DE 5 O MAS AÑOS-SIN VARIEDAD	S	0,03	0,00
1600000026234494	14-016-033-00015-0001	62000	PASTOS PERMANENTES DE 5 O MAS AÑOS-SIN VARIEDAD	S	0,04	0,00
1600000026234495	14-016-033-00015-0003	62000	PASTOS PERMANENTES DE 5 O MAS AÑOS-SIN VARIEDAD	S	0,06	0,00
1600000026234496	14-016-033-00015-0004	62000	PASTOS PERMANENTES DE 5 O MAS AÑOS-SIN VARIEDAD	S	11,33	0,00

Tener suscrito o haber tenido suscrito convenio de colaboración con el proyecto LIFE+	PUNTOS:	0,00	N
Porcentaje de superficie determinada de la explotación bajo sistemas de producción integrada ganadera o producción ecológica	PUNTOS:	0,00	0.0%

REF.	REFERENCIA SIGPAC	CULTIVO	DESCRIPCIÓN CULTIVO	S/R	SUP. PROPUESTA (ha)	SUP. CUMPLE (ha)
1600000026234498	14-016-016-00023-0001	62000	PASTOS PERMANENTES DE 5 O MAS AÑOS-SIN VARIEDAD	S	1,27	0,00
1600000026234510	14-016-016-00024-0001	62000	PASTOS PERMANENTES DE 5 O MAS AÑOS-SIN VARIEDAD	S	2,48	0,00
1600000026234494	14-016-033-00015-0001	62000	PASTOS PERMANENTES DE 5 O MAS AÑOS-SIN VARIEDAD	S	0,04	0,00
1600000026234493	14-016-033-00015-0001	62000	PASTOS PERMANENTES DE 5 O MAS AÑOS-SIN VARIEDAD	S	0,03	0,00
1600000026234495	14-016-033-00015-0003	62000	PASTOS PERMANENTES DE 5 O MAS AÑOS-SIN VARIEDAD	S	0,06	0,00
1600000026234496	14-016-033-00015-0004	62000	PASTOS PERMANENTES DE 5 O MAS AÑOS-SIN VARIEDAD	S	11,33	0,00

Porcentaje de carga ganadera con especies rumiantes	PUNTOS:	1,00	64.44%
---	---------	------	--------

EXPLORACIÓN	ESPECIE	RUMIANTE	UGMs
ES140160000294	CAPRINA	SI	8.67
ES140160000294	PORCINO	NO	5.7
ES140160000296	BOVINA	SI	23.1
ES140160000296	PORCINO	NO	5.32
ES140690000203	BOVINA	SI	8.43
ES140690000203	PORCINO	NO	17.18
ES140690000590	BOVINA	SI	10.91
ES140690000590	PORCINO	NO	0

Porcentaje de carga ganadera con especies ovina

PUNTOS: 0,00 0.0%

<u>EXPLOTACIÓN</u>	<u>ESPECIE</u>	<u>OVINA</u>	<u>UGMs</u>
ES140160000294	CAPRINA	NO	8.67
ES140160000294	PORCINO	NO	5.7
ES140160000296	BOVINA	NO	23.1
ES140160000296	PORCINO	NO	5.32
ES140690000203	BOVINA	NO	8.43
ES140690000203	PORCINO	NO	17.18
ES140690000590	BOVINA	NO	10.91
ES140690000590	PORCINO	NO	0

Pendiente media de la explotación

PUNTOS: 2,00 9.41%

<u>REF.</u>	<u>REFERENCIA SIGPAC</u>	<u>CULTIVO</u>	<u>DESCRIPCIÓN CULTIVO</u>	<u>S/R</u>	<u>PENDIENTE MEDIA (%)</u>	<u>SUP. PROPUESTA (ha)</u>
1600000026234498	14-016-016-00023-0001	62000	PASTOS PERMANENTES DE 5 O MAS AÑOS-SIN VARIEDAD	S	9,91	1,27
1600000026234510	14-016-016-00024-0001	62000	PASTOS PERMANENTES DE 5 O MAS AÑOS-SIN VARIEDAD	S	10,99	2,48
1600000026234493	14-016-033-00015-0001	62000	PASTOS PERMANENTES DE 5 O MAS AÑOS-SIN VARIEDAD	S	3,92	0,03
1600000026234494	14-016-033-00015-0001	62000	PASTOS PERMANENTES DE 5 O MAS AÑOS-SIN VARIEDAD	S	3,92	0,04
1600000026234495	14-016-033-00015-0003	62000	PASTOS PERMANENTES DE 5 O MAS AÑOS-SIN VARIEDAD	S	6,55	0,06
1600000026234496	14-016-033-00015-0004	62000	PASTOS PERMANENTES DE 5 O MAS AÑOS-SIN VARIEDAD	S	9,05	11,33



<u>APELLIDOS Y NOMBRE / RAZÓN SOCIAL</u>	<u>NIF</u>	<u>EXPEDIENTE</u>	<u>PROPUESTA</u>
REYES SERRANO JOSE	30071528V	3036552	ADMITIDO
<u>SOLICITA ACTUACIÓN 1</u>	<u>SOLICITA ACTUACIÓN 2</u>	<u>SOLICITA ACTUACIÓN 3</u>	<u>PROPUESTA ACTUACIÓN 3</u>
NO	NO	SI	ADMITIDO

DETALLE DE ACTUACIÓN 3

IMPORTES POR ANUALIDAD

	<u>SUPERFICIE PROPUESTA</u>	<u>SUPERFICIE SUBVENCIONABLE</u>	2016	2017	2018	2019	2020
IMPORTE MÁXIMO	4,85	4,85	207,77 €	207,77 €	207,77 €	207,77 €	207,77 €
IMPORTE MEDIO DE TRANSFERENCIA (€/ha)			42,84 €	42,84 €	42,84 €	42,84 €	42,84 €

RECINTOS PROPUESTOS

<u>REF.</u>	<u>REFERENCIA SIGPAC</u>	<u>CULTIVO</u>	<u>DESCRIPCIÓN CULTIVO</u>	<u>S/R</u>	<u>PEND. MEDIA (%)</u>	<u>SUP. DEC. (ha)</u>	<u>SUP. BRUTA (ha)</u>	<u>CAP (%)</u>	<u>SUP. NETA (ha)</u>	<u>SUP. DEC. ADMIN. (ha)</u>	<u>SUP. CAMPO (ha)</u>	<u>SUP. CALC. (ha)</u>
1500000025055415	14-068-003-00104-0001	62000	PASTOS PERMANENTES DE 5 O MAS AÑOS-SIN VARIEDAD	S	16,59	0,40	0,00	55,00	0,00	0,00	0,40	0,00
1500000025055427	14-068-003-00112-0002	62000	PASTOS PERMANENTES DE 5 O MAS AÑOS-SIN VARIEDAD	S	17,59	0,13	0,50	25,00	0,12	0,12	0,12	0,12
1500000025055432	14-068-003-00112-0005	62000	PASTOS PERMANENTES DE 5 O MAS AÑOS-SIN VARIEDAD	S	26,46	0,20	0,79	25,00	0,20	0,20	0,20	0,20
1600000001711123	14-068-003-00144-0001	62000	PASTOS PERMANENTES DE 5 O MAS AÑOS-SIN VARIEDAD	S	14,38	0,00	0,00	0,00	0,00	0,00	0,00	0,00
1600000001711124	14-068-003-00145-0001	62000	PASTOS PERMANENTES DE 5 O MAS AÑOS-SIN VARIEDAD	S	10,43	0,34	0,29	55,00	0,16	0,16	0,34	0,16
1600000001711126	14-068-003-00146-0001	62000	PASTOS PERMANENTES DE 5 O MAS AÑOS-SIN VARIEDAD	S	14,14	0,48	0,03	25,00	0,01	0,01	0,48	0,01
1600000011282328	14-068-003-00105-0001	62000	PASTOS PERMANENTES DE 5 O MAS AÑOS-SIN VARIEDAD	S	20,13	0,22	0,00	25,00	0,00	0,00	0,22	0,00
1600000011282332	14-068-003-00106-0002	63000	PASTOS DE MENOS DE 5 AÑOS-SIN VARIEDAD	R	20,07	0,38	0,00	100,00	0,00	0,00	0,38	0,00
1600000011282334	14-068-003-00107-0002	62000	PASTOS PERMANENTES DE 5 O MAS AÑOS-SIN VARIEDAD	S	19,72	0,48	0,00	35,00	0,00	0,00	0,48	0,00
1600000011282336	14-068-003-00107-0003	63000	PASTOS DE MENOS DE 5 AÑOS-SIN VARIEDAD	S	14,84	0,62	0,00	100,00	0,00	0,00	0,62	0,00
1600000011282343	14-068-003-00112-0004	62000	PASTOS PERMANENTES DE 5 O MAS AÑOS-SIN VARIEDAD	S	25,94	0,00	0,09	0,00	0,00	0,00	0,50	0,00
1600000011282360	14-068-003-00130-0001	62000	PASTOS PERMANENTES DE 5 O MAS AÑOS-SIN VARIEDAD	S	28,47	1,69	4,84	35,00	1,69	1,69	1,69	1,69
1600000011282362	14-068-003-00131-0001	62000	PASTOS PERMANENTES DE 5 O MAS AÑOS-SIN VARIEDAD	S	23,68	7,28	3,56	75,00	2,67	2,67	7,28	2,67

INCIDENCIAS

INCIDENCIA DESCRIPCIÓN

80866 La superficie que figura en la capa de formación adhesionada para el recinto, es inferior a la superficie por la que se solicita la ayuda para el recinto

Ref:1500000025055415 Recinto:14-068-003-00104-001 Cultivo:62000 PASTOS PERMANENTES DE 5 O MAS AÑOS-SIN VARIEDAD Secano Sup. Dec. Adm.:0,72 Sup. Censo Bruta:0

Ref:1600000001711123 Recinto:14-068-003-00144-001 Cultivo:62000 PASTOS PERMANENTES DE 5 O MAS AÑOS-SIN VARIEDAD Secano Sup. Dec. Adm.:0,72 Sup. Censo Bruta:0

Ref:1600000001711124 Recinto:14-068-003-00145-001 Cultivo:62000 PASTOS PERMANENTES DE 5 O MAS AÑOS-SIN VARIEDAD Secano Sup. Dec. Adm.:0,61 Sup. Censo Bruta:0,29

Ref:1600000001711126 Recinto:14-068-003-00146-001 Cultivo:62000 PASTOS PERMANENTES DE 5 O MAS AÑOS-SIN VARIEDAD Secano Sup. Dec. Adm.:1,92 Sup. Censo Bruta:0,03

Ref:1600000011282328 Recinto:14-068-003-00105-001 Cultivo:62000 PASTOS PERMANENTES DE 5 O MAS AÑOS-SIN VARIEDAD Secano Sup. Dec. Adm.:0,88 Sup. Censo Bruta:0

Ref:1600000011282332 Recinto:14-068-003-00106-002 Cultivo:63000 PASTOS DE MENOS DE 5 AÑOS-SIN VARIEDAD Regadío Sup. Dec. Adm.:0,38 Sup. Censo Bruta:0

Ref:1600000011282334 Recinto:14-068-003-00107-002 Cultivo:62000 PASTOS PERMANENTES DE 5 O MAS AÑOS-SIN VARIEDAD Secano Sup. Dec. Adm.:1,37 Sup. Censo Bruta:0

Ref:1600000011282336 Recinto:14-068-003-00107-003 Cultivo:63000 PASTOS DE MENOS DE 5 AÑOS-SIN VARIEDAD Secano Sup. Dec. Adm.:0,62 Sup. Censo Bruta:0

Ref:1600000011282343 Recinto:14-068-003-00112-004 Cultivo:62000 PASTOS PERMANENTES DE 5 O MAS AÑOS-SIN VARIEDAD Secano Sup. Dec. Adm.:1,59 Sup. Censo Bruta:0,09

Ref:1600000011282362 Recinto:14-068-003-00131-001 Cultivo:62000 PASTOS PERMANENTES DE 5 O MAS AÑOS-SIN VARIEDAD Secano Sup. Dec. Adm.:9,71 Sup. Censo Bruta:3,56



DETALLE DE SUPERFICIE DE FORMACIÓN ADEHESADA EN EL CENSO DE DEHESAS

REF.	REFERENCIA SIGPAC	SUP. BRUTA (ha)	CAP (%)	SUP. NETA (ha)
1500000025055427	14-068-003-00112-0002	0,50	25,00	0,12
1500000025055432	14-068-003-00112-0005	0,79	25,00	0,20
1600000001711029	14-068-003-00013-0001	6,41	75,00	4,81
1600000001711031	14-068-003-00014-0001	7,68	85,00	6,53
1600000001711033	14-068-003-00014-0002	0,38	100,00	0,38
1600000001711039	14-068-003-00014-0006	0,02	100,00	0,02
1600000001711098	14-068-003-00042-0002	1,46	100,00	1,46
1600000001711101	14-068-003-00044-0002	11,38	75,00	8,54
1600000001711119	14-068-003-00143-0001	0,45	65,00	0,29
1600000001711124	14-068-003-00145-0001	0,29	55,00	0,16
1600000001711126	14-068-003-00146-0001	0,03	25,00	0,01
1600000001711128	14-068-003-00147-0001	3,01	85,00	2,56
1600000001711132	14-068-003-00153-0001	2,05	85,00	1,74
1600000001711134	14-068-003-00153-0003	0,06	55,00	0,03
1600000001711136	14-068-003-00154-0001	1,67	85,00	1,42
1600000001711138	14-068-003-00162-0001	0,08	85,00	0,07
1600000001711140	14-068-003-00163-0001	0,84	45,00	0,38
1600000001711142	14-068-003-00164-0001	1,09	65,00	0,71
1600000001711236	14-068-003-00194-0001	0,55	75,00	0,41
1600000001711243	14-068-003-00197-0001	1,79	55,00	0,98
1600000001711245	14-068-003-00197-0004	1,28	75,00	0,96
1600000011282322	14-068-003-00099-0001	2,37	100,00	2,37
1600000011282343	14-068-003-00112-0004	0,09	0,00	0,00
1600000011282360	14-068-003-00130-0001	4,84	35,00	1,69
1600000011282362	14-068-003-00131-0001	3,56	75,00	2,67
1600000011283646	14-068-003-00156-0001	0,74	100,00	0,74
1600000011283648	14-068-003-00157-0001	9,45	100,00	9,45
1600000011283650	14-068-003-00157-0002	0,02	45,00	0,01
1600000011283652	14-068-003-00157-0004	0,03	55,00	0,02
1600000011283654	14-068-003-00157-0006	0,01	55,00	0,01
1600000011283656	14-068-003-00157-0009	0,05	55,00	0,03
1600000011283659	14-068-003-00158-0001	0,36	100,00	0,36
1600000011283674	14-068-003-00161-0001	0,08	55,00	0,04
1600000011284809	14-068-003-00200-0001	0,08	55,00	0,05
1600000011284811	14-068-003-00201-0001	0,11	55,00	0,06
1600000011284813	14-068-003-00202-0001	0,16	55,00	0,09
1600000011284815	14-068-003-00203-0001	0,11	55,00	0,06
1600000011284817	14-068-003-00204-0001	2,03	100,00	2,03
1600000011284820	14-068-003-00204-0002	0,72	100,00	0,72
TOTAL		66,62		52,18

RESUMEN CRITERIOS DE SELECCIÓN**10.1.3 Conservación y mejora de pastos en sistemas de dehesas.****PUNTOS: 5,00**

	PUNTOS	
Plan de Gestión Integral de Dehesas oficialmente aprobado	0,00	N
Porcentaje de superficie determinada en Red Natura 2000	0,00	0.0%
Tener suscrito o haber tenido suscrito convenio de colaboración con el proyecto LIFE+	0,00	N
Porcentaje de superficie determinada de la explotación bajo sistemas de producción integrada ganadera o producción ecológica	0,00	0.0%
Porcentaje de carga ganadera con especies rumiantes	2,00	94.29%
Porcentaje de carga ganadera con especies ovina	0,00	0.0%
Pendiente media de la explotación	3,00	24.86%

DETALLE CRITERIOS DE SELECCIÓN**10.1.3 Conservación y mejora de pastos en sistemas de dehesas.****PUNTOS: 5,00**

Plan de Gestión Integral de Dehesas oficialmente aprobado	PUNTOS:	0,00	N
--	----------------	------	---

Porcentaje de superficie determinada en Red Natura 2000

PUNTOS: 0,00 0.0%

REF.	REFERENCIA SIGPAC	CULTIVO	DESCRIPCIÓN CULTIVO	S/R	SUP. PROPUESTA (ha)	SUP. CUMPLE (ha)
150000025055415	14-068-003-00104-0001	62000	PASTOS PERMANENTES DE 5 O MAS AÑOS-SIN VARIEDAD	S	0,00	0,00
1600000011282328	14-068-003-00105-0001	62000	PASTOS PERMANENTES DE 5 O MAS AÑOS-SIN VARIEDAD	S	0,00	0,00
1600000011282332	14-068-003-00106-0002	63000	PASTOS DE MENOS DE 5 AÑOS-SIN VARIEDAD	R	0,00	0,00
1600000011282334	14-068-003-00107-0002	62000	PASTOS PERMANENTES DE 5 O MAS AÑOS-SIN VARIEDAD	S	0,00	0,00
1600000011282336	14-068-003-00107-0003	63000	PASTOS DE MENOS DE 5 AÑOS-SIN VARIEDAD	S	0,00	0,00
1500000025055427	14-068-003-00112-0002	62000	PASTOS PERMANENTES DE 5 O MAS AÑOS-SIN VARIEDAD	S	0,12	0,00
1600000011282343	14-068-003-00112-0004	62000	PASTOS PERMANENTES DE 5 O MAS AÑOS-SIN VARIEDAD	S	0,00	0,00
1500000025055432	14-068-003-00112-0005	62000	PASTOS PERMANENTES DE 5 O MAS AÑOS-SIN VARIEDAD	S	0,20	0,00
1600000011282360	14-068-003-00130-0001	62000	PASTOS PERMANENTES DE 5 O MAS AÑOS-SIN VARIEDAD	S	1,69	0,00
1600000011282362	14-068-003-00131-0001	62000	PASTOS PERMANENTES DE 5 O MAS AÑOS-SIN VARIEDAD	S	2,67	0,00
1600000001711123	14-068-003-00144-0001	62000	PASTOS PERMANENTES DE 5 O MAS AÑOS-SIN VARIEDAD	S	0,00	0,00
1600000001711124	14-068-003-00145-0001	62000	PASTOS PERMANENTES DE 5 O MAS AÑOS-SIN VARIEDAD	S	0,16	0,00
1600000001711126	14-068-003-00146-0001	62000	PASTOS PERMANENTES DE 5 O MAS AÑOS-SIN VARIEDAD	S	0,01	0,00

Tener suscrito o haber tenido suscrito convenio de colaboración con el proyecto LIFE+

PUNTOS: 0,00 N

Porcentaje de superficie determinada de la explotación bajo sistemas de producción integrada ganadera o producción ecológica

PUNTOS: 0,00 0.0%

REF.	REFERENCIA SIGPAC	CULTIVO	DESCRIPCIÓN CULTIVO	S/R	SUP. PROPUESTA (ha)	SUP. CUMPLE (ha)
1500000025055415	14-068-003-00104-0001	62000	PASTOS PERMANENTES DE 5 O MAS AÑOS-SIN VARIEDAD	S	0,00	0,00
1600000011282328	14-068-003-00105-0001	62000	PASTOS PERMANENTES DE 5 O MAS AÑOS-SIN VARIEDAD	S	0,00	0,00
1600000011282332	14-068-003-00106-0002	63000	PASTOS DE MENOS DE 5 AÑOS-SIN VARIEDAD	R	0,00	0,00
1600000011282334	14-068-003-00107-0002	62000	PASTOS PERMANENTES DE 5 O MAS AÑOS-SIN VARIEDAD	S	0,00	0,00
1600000011282336	14-068-003-00107-0003	63000	PASTOS DE MENOS DE 5 AÑOS-SIN VARIEDAD	S	0,00	0,00
1500000025055427	14-068-003-00112-0002	62000	PASTOS PERMANENTES DE 5 O MAS AÑOS-SIN VARIEDAD	S	0,12	0,00
1600000011282343	14-068-003-00112-0004	62000	PASTOS PERMANENTES DE 5 O MAS AÑOS-SIN VARIEDAD	S	0,00	0,00
1500000025055432	14-068-003-00112-0005	62000	PASTOS PERMANENTES DE 5 O MAS AÑOS-SIN VARIEDAD	S	0,20	0,00
1600000011282360	14-068-003-00130-0001	62000	PASTOS PERMANENTES DE 5 O MAS AÑOS-SIN VARIEDAD	S	1,69	0,00
1600000011282362	14-068-003-00131-0001	62000	PASTOS PERMANENTES DE 5 O MAS AÑOS-SIN VARIEDAD	S	2,67	0,00
1600000001711123	14-068-003-00144-0001	62000	PASTOS PERMANENTES DE 5 O MAS AÑOS-SIN VARIEDAD	S	0,00	0,00
1600000001711124	14-068-003-00145-0001	62000	PASTOS PERMANENTES DE 5 O MAS AÑOS-SIN VARIEDAD	S	0,16	0,00
1600000001711126	14-068-003-00146-0001	62000	PASTOS PERMANENTES DE 5 O MAS AÑOS-SIN VARIEDAD	S	0,01	0,00

Porcentaje de carga ganadera con especies rumiantes

PUNTOS: 2,00 94.29%

EXPLORACIÓN	ESPECIE	RUMIANTE	UGMs
ES140680000023	CAPRINA	SI	73.41
ES140680000023	PORCINO	NO	4.51
ES140680000050	CAPRINA	SI	0.99

Porcentaje de carga ganadera con especies ovina

PUNTOS: 0,00 0.0%

<u>EXPLOTACIÓN</u>	<u>ESPECIE</u>	<u>OVINA</u>	<u>UGMs</u>
ES14068000023	CAPRINA	NO	73.41
ES14068000023	PORCINO	NO	4.51
ES14068000050	CAPRINA	NO	0.99

Pendiente media de la explotación

PUNTOS: 3,00 24.86%

<u>REF.</u>	<u>REFERENCIA SIGPAC</u>	<u>CULTIVO</u>	<u>DESCRIPCIÓN CULTIVO</u>	<u>S/R</u>	<u>PENDIENTE MEDIA (%)</u>	<u>SUP. PROPUESTA (ha)</u>
1500000025055415	14-068-003-00104-0001	62000	PASTOS PERMANENTES DE 5 O MAS AÑOS-SIN VARIEDAD	S	16,59	0,00
1600000011282328	14-068-003-00105-0001	62000	PASTOS PERMANENTES DE 5 O MAS AÑOS-SIN VARIEDAD	S	20,13	0,00
1600000011282332	14-068-003-00106-0002	63000	PASTOS DE MENOS DE 5 AÑOS-SIN VARIEDAD	R	20,07	0,00
1600000011282334	14-068-003-00107-0002	62000	PASTOS PERMANENTES DE 5 O MAS AÑOS-SIN VARIEDAD	S	19,72	0,00
1600000011282336	14-068-003-00107-0003	63000	PASTOS DE MENOS DE 5 AÑOS-SIN VARIEDAD	S	14,84	0,00
1500000025055427	14-068-003-00112-0002	62000	PASTOS PERMANENTES DE 5 O MAS AÑOS-SIN VARIEDAD	S	17,59	0,12
1600000011282343	14-068-003-00112-0004	62000	PASTOS PERMANENTES DE 5 O MAS AÑOS-SIN VARIEDAD	S	25,94	0,00
1500000025055432	14-068-003-00112-0005	62000	PASTOS PERMANENTES DE 5 O MAS AÑOS-SIN VARIEDAD	S	26,46	0,20
1600000011282360	14-068-003-00130-0001	62000	PASTOS PERMANENTES DE 5 O MAS AÑOS-SIN VARIEDAD	S	28,47	1,69
1600000011282362	14-068-003-00131-0001	62000	PASTOS PERMANENTES DE 5 O MAS AÑOS-SIN VARIEDAD	S	23,68	2,67
1600000001711123	14-068-003-00144-0001	62000	PASTOS PERMANENTES DE 5 O MAS AÑOS-SIN VARIEDAD	S	14,38	0,00
1600000001711124	14-068-003-00145-0001	62000	PASTOS PERMANENTES DE 5 O MAS AÑOS-SIN VARIEDAD	S	10,43	0,16
1600000001711126	14-068-003-00146-0001	62000	PASTOS PERMANENTES DE 5 O MAS AÑOS-SIN VARIEDAD	S	14,14	0,01



<u>APELLIDOS Y NOMBRE / RAZÓN SOCIAL</u>	<u>NIF</u>	<u>EXPEDIENTE</u>	<u>PROPUESTA</u>
RICO ROSA ERNESTA	30192200P	3036239	ADMITIDO
<u>SOLICITA ACTUACIÓN 1</u>	<u>SOLICITA ACTUACIÓN 2</u>	<u>PROPUESTA ACTUACIÓN 2</u>	<u>SOLICITA ACTUACIÓN 3</u>
NO	SI	ADMITIDO	NO

DETALLE DE ACTUACIÓN 2

IMPORTES POR ANUALIDAD

	<u>SUPERFICIE PROPUESTA</u>	<u>SUPERFICIE SUBVENCIONABLE</u>	<u>2016</u>	<u>2017</u>	<u>2018</u>	<u>2019</u>	<u>2020</u>
IMPORTE MÁXIMO	30,02	30,02	2.849,20 €	2.849,20 €	2.849,20 €	2.849,20 €	2.849,20 €
IMPORTE MEDIO DE TRANSFERENCIA (€/ha)			94,91 €	94,91 €	94,91 €	94,91 €	94,91 €

RECINTOS PROPUESTOS

<u>REF.</u>	<u>REFERENCIA SIGPAC</u>	<u>CULTIVO</u>	<u>DESCRIPCIÓN CULTIVO</u>	<u>S/R</u>	<u>PEND. MEDIA (%)</u>	<u>SUP. DEC. (ha)</u>	<u>SUP. BRUTA (ha)</u>	<u>CAP (%)</u>	<u>SUP. NETA (ha)</u>	<u>SUP. DEC. ADMIN. (ha)</u>	<u>SUP. CAMPO (ha)</u>	<u>SUP. CALC. (ha)</u>
160000000912230	14-016-009-00010-0008	62000	PASTOS PERMANENTES DE 5 O MAS AÑOS-SIN VARIEDAD	S	20,29	30,02	30,02	100,00	30,02	30,02		30,02

INCIDENCIAS

INCIDENCIA DESCRIPCIÓN

80866	La superficie que figura en la capa de formación adhesionada para el recinto, es inferior a la superficie por la que se solicita la ayuda para el recinto Ref:160000000912230 Recinto:14-016-009-00010-008 Cultivo:62000 PASTOS PERMANENTES DE 5 O MAS AÑOS-SIN VARIEDAD Secano Sup. Dec. Adm.:30,04 Sup. Censo Bruta:30,02
-------	---

DETALLE DE SUPERFICIE DE FORMACIÓN ADEHESADA EN EL CENSO DE DEHESAS

<u>REF.</u>	<u>REFERENCIA SIGPAC</u>	<u>SUP. BRUTA (ha)</u>	<u>CAP (%)</u>	<u>SUP. NETA (ha)</u>
1500000013044181	14-016-005-00095-0001	14,17	85,00	12,04
1500000013044953	14-016-009-00010-0009	0,03	65,00	0,02
1500000023651902	14-016-005-00226-0001	22,70	100,00	22,70
1600000000911625	14-016-005-00095-0002	0,01	100,00	0,01
1600000000911631	14-016-005-00096-0001	7,88	100,00	7,88
1600000000912225	14-016-009-00010-0001	0,06	0,00	0,00
1600000000912230	14-016-009-00010-0008	30,03	100,00	30,03
1600000000912231	14-016-009-00010-0008	29,95	100,00	29,95
TOTAL		104,83		102,63

RESUMEN CRITERIOS DE SELECCIÓN

10.1.3 Conservación y mejora de pastos en sistemas de dehesas. PUNTOS: 11,00

	<u>PUNTOS</u>	
Plan de Gestión Integral de Dehesas oficialmente aprobado	0,00	N
Porcentaje de superficie determinada en Red Natura 2000	4,00	100.0%
Tener suscrito o haber tenido suscrito convenio de colaboración con el proyecto LIFE+	0,00	N
Porcentaje de superficie determinada de la explotación bajo sistemas de producción integrada ganadera o producción ecológica	4,00	100.0%
Porcentaje de carga ganadera con especies rumiantes	0,00	45.24%
Porcentaje de carga ganadera con especies ovina	0,00	3.77%
Pendiente media de la explotación	3,00	20.29%



DETALLE CRITERIOS DE SELECCIÓN

10.1.3 Conservación y mejora de pastos en sistemas de dehesas. PUNTOS: 11,00

Plan de Gestión Integral de Dehesas oficialmente aprobado PUNTOS: 0,00 N

Porcentaje de superficie determinada en Red Natura 2000 PUNTOS: 4,00 100.0%

REF.	REFERENCIA SIGPAC	CULTIVO	DESCRIPCIÓN CULTIVO	S/R	SUP. PROPUESTA (ha)	SUP. CUMPLE (ha)
1600000000912230	14-016-009-00010-0008	62000	PASTOS PERMANENTES DE 5 O MAS AÑOS-SIN VARIEDAD	S	30,02	30,02

Tener suscrito o haber tenido suscrito convenio de colaboración con el proyecto LIFE+ PUNTOS: 0,00 N

Porcentaje de superficie determinada de la explotación bajo sistemas de producción integrada ganadera o producción ecológica PUNTOS: 4,00 100.0%

REF.	REFERENCIA SIGPAC	CULTIVO	DESCRIPCIÓN CULTIVO	S/R	SUP. PROPUESTA (ha)	SUP. CUMPLE (ha)
1600000000912230	14-016-009-00010-0008	62000	PASTOS PERMANENTES DE 5 O MAS AÑOS-SIN VARIEDAD	S	30,02	30,02

Porcentaje de carga ganadera con especies rumiantes PUNTOS: 0,00 45.24%

EXPLOTACIÓN	ESPECIE	RUMIANTE	UGMs
ES140160000401	BOVINA	SI	36.31
ES140160000401	OVINA	SI	3.3
ES140160000401	PORCINO	NO	45.18
ES140160000499	PORCINO	NO	2.77

Porcentaje de carga ganadera con especies ovina PUNTOS: 0,00 3.77%

EXPLOTACIÓN	ESPECIE	OVINA	UGMs
ES140160000401	BOVINA	NO	36.31
ES140160000401	OVINA	SI	3.3
ES140160000401	PORCINO	NO	45.18
ES140160000499	PORCINO	NO	2.77

Pendiente media de la explotación PUNTOS: 3,00 20.29%

REF.	REFERENCIA SIGPAC	CULTIVO	DESCRIPCIÓN CULTIVO	S/R	PENDIENTE MEDIA (%)	SUP. PROPUESTA (ha)
1600000000912230	14-016-009-00010-0008	62000	PASTOS PERMANENTES DE 5 O MAS AÑOS-SIN VARIEDAD	S	20,29	30,02



<u>APELLIDOS Y NOMBRE / RAZÓN SOCIAL</u>	<u>NIF</u>	<u>EXPEDIENTE</u>	<u>PROPUESTA</u>
RIOS HERRUZO, S.C.	J14097232	3037219	ADMITIDO
<u>SOLICITA ACTUACIÓN 1</u>	<u>SOLICITA ACTUACIÓN 2</u>	<u>PROPUESTA ACTUACIÓN 2</u>	<u>SOLICITA ACTUACIÓN 3</u>
NO	SI	ADMITIDO	NO

DETALLE DE ACTUACIÓN 2

IMPORTE POR ANUALIDAD

	<u>SUPERFICIE PROPUESTA</u>	<u>SUPERFICIE SUBVENCIONABLE</u>	<u>2016</u>	<u>2017</u>	<u>2018</u>	<u>2019</u>	<u>2020</u>
IMPORTE MÁXIMO	21,49	21,49	2.039,62 €	2.039,62 €	2.039,62 €	2.039,62 €	2.039,62 €
IMPORTE MEDIO DE TRANSFERENCIA (€/ha)			94,91 €	94,91 €	94,91 €	94,91 €	94,91 €

RECINTOS PROPUESTOS

<u>REF.</u>	<u>REFERENCIA SIGPAC</u>	<u>CULTIVO</u>	<u>DESCRIPCIÓN CULTIVO</u>	<u>S/R</u>	<u>PEND. MEDIA (%)</u>	<u>SUP. DEC. (ha)</u>	<u>SUP. BRUTA (ha)</u>	<u>CAP (%)</u>	<u>SUP. NETA (ha)</u>	<u>SUP. DEC. ADMIN. (ha)</u>	<u>SUP. CAMPO (ha)</u>	<u>SUP. CALC. (ha)</u>
1600000001711425	14-069-003-00015-0001	62000	PASTOS PERMANENTES DE 5 O MAS AÑOS-SIN VARIEDAD	S	6,52	15,06	14,87	100,00	14,87	14,87		14,87
1600000001711435	14-069-003-00018-0001	62000	PASTOS PERMANENTES DE 5 O MAS AÑOS-SIN VARIEDAD	S	8,08	6,62	6,62	100,00	6,62	6,62		6,62

INCIDENCIAS

INCIDENCIA DESCRIPCIÓN

80866 La superficie que figura en la capa de formación adhesionada para el recinto, es inferior a la superficie por la que se solicita la ayuda para el recinto
 Ref:1600000001711425 Recinto:14-069-003-00015-001 Cultivo:62000 PASTOS PERMANENTES DE 5 O MAS AÑOS-SIN VARIEDAD
 Secano Sup. Dec. Adm.:15,06 Sup. Censo Bruta:14,87

DETALLE DE SUPERFICIE DE FORMACIÓN ADEHESADA EN EL CENSO DE DEHESAS

<u>REF.</u>	<u>REFERENCIA SIGPAC</u>	<u>SUP. BRUTA (ha)</u>	<u>CAP (%)</u>	<u>SUP. NETA (ha)</u>
1600000000914139	14-016-030-00043-0003	0,18	100,00	0,18
1600000000914142	14-016-030-00043-0004	6,28	85,00	5,33
1600000000914145	14-016-030-00044-0001	5,23	100,00	5,23
1600000000914148	14-016-030-00044-0002	0,19	100,00	0,19
1600000001711418	14-069-003-00014-0001	1,05	100,00	1,05
1600000001711420	14-069-003-00014-0002	0,44	0,00	0,00
1600000001711425	14-069-003-00015-0001	14,87	100,00	14,87
1600000001711426	14-069-003-00015-0001	14,44	100,00	14,44
1600000001711427	14-069-003-00015-0003	3,30	100,00	3,30
1600000001711435	14-069-003-00018-0001	6,62	100,00	6,62
1600000001711491	14-069-003-00021-0001	0,58	100,00	0,58
1600000001711492	14-069-003-00021-0002	2,36	100,00	2,36
1600000001711495	14-069-003-00021-0005	20,44	100,00	20,44
1600000001713956	14-069-023-00067-0003	36,50	100,00	36,50
1600000001714181	14-069-024-00016-0003	26,60	100,00	26,60
1600000001714202	14-069-024-00018-0002	23,88	100,00	23,88
1600000001714220	14-069-024-00020-0001	47,43	85,00	40,32
1600000001714222	14-069-024-00020-0003	1,23	100,00	1,23
1600000001714228	14-069-024-00020-0006	13,90	100,00	13,90
1600000001714278	14-069-025-00007-0001	35,02	100,00	35,02
1600000001714280	14-069-025-00008-0001	32,24	85,00	27,41
1600000001356984	14-069-024-00027-0003	14,06	100,00	14,06
1600000001356988	14-069-024-00027-0004	5,34	85,00	4,54
1600000001356992	14-069-024-00028-0003	3,53	100,00	3,53
1600000001356994	14-069-024-00028-0005	0,11	100,00	0,11
TOTAL		315,82		301,69



RESUMEN CRITERIOS DE SELECCIÓN

10.1.3 Conservación y mejora de pastos en sistemas de dehesas. PUNTOS: 2,00

	PUNTOS	
Plan de Gestión Integral de Dehesas oficialmente aprobado	0,00	N
Porcentaje de superficie determinada en Red Natura 2000	0,00	0.0%
Tener suscrito o haber tenido suscrito convenio de colaboración con el proyecto LIFE+	0,00	N
Porcentaje de superficie determinada de la explotación bajo sistemas de producción integrada ganadera o producción ecológica	0,00	0.0%
Porcentaje de carga ganadera con especies rumiantes	1,00	68.3%
Porcentaje de carga ganadera con especies ovina	0,00	0.0%
Pendiente media de la explotación	1,00	7.0%

DETALLE CRITERIOS DE SELECCIÓN

10.1.3 Conservación y mejora de pastos en sistemas de dehesas. PUNTOS: 2,00

Plan de Gestión Integral de Dehesas oficialmente aprobado	PUNTOS: 0,00	N
Porcentaje de superficie determinada en Red Natura 2000	PUNTOS: 0,00	0.0%

REF.	REFERENCIA SIGPAC	CULTIVO	DESCRIPCIÓN CULTIVO	S/R	SUP. PROPUESTA (ha)	SUP. CUMPLE (ha)
1600000001711425	14-069-003-00015-0001	62000	PASTOS PERMANENTES DE 5 O MAS AÑOS-SIN VARIEDAD	S	14,87	0,00
1600000001711435	14-069-003-00018-0001	62000	PASTOS PERMANENTES DE 5 O MAS AÑOS-SIN VARIEDAD	S	6,62	0,00

Tener suscrito o haber tenido suscrito convenio de colaboración con el proyecto LIFE+	PUNTOS: 0,00	N
Porcentaje de superficie determinada de la explotación bajo sistemas de producción integrada ganadera o producción ecológica	PUNTOS: 0,00	0.0%

REF.	REFERENCIA SIGPAC	CULTIVO	DESCRIPCIÓN CULTIVO	S/R	SUP. PROPUESTA (ha)	SUP. CUMPLE (ha)
1600000001711425	14-069-003-00015-0001	62000	PASTOS PERMANENTES DE 5 O MAS AÑOS-SIN VARIEDAD	S	14,87	0,00
1600000001711435	14-069-003-00018-0001	62000	PASTOS PERMANENTES DE 5 O MAS AÑOS-SIN VARIEDAD	S	6,62	0,00

Porcentaje de carga ganadera con especies rumiantes	PUNTOS: 1,00	68.3%
--	---------------------	-------

EXPLORACIÓN	ESPECIE	RUMIANTE	UGMs
ES140160000754	CAPRINA	SI	1.29
ES140690000079	BOVINA	SI	45.41
ES140690000079	PORCINO	NO	13.8
ES140690000663	BOVINA	SI	94.35
ES140690000663	CAPRINA	SI	17.93
ES140690000663	PORCINO	NO	67.13
ES140690000664	CAPRINA	SI	21.11
ES140690000777	PORCINO	NO	2.64

Porcentaje de carga ganadera con especies ovina	PUNTOS: 0,00	0.0%
--	---------------------	------

EXPLORACIÓN	ESPECIE	OVINA	UGMs
ES140160000754	CAPRINA	NO	1.29
ES140690000079	BOVINA	NO	45.41
ES140690000079	PORCINO	NO	13.8
ES140690000663	BOVINA	NO	94.35
ES140690000663	CAPRINA	NO	17.93
ES140690000663	PORCINO	NO	67.13

<u>EXPLOTACIÓN</u>	<u>ESPECIE</u>	<u>OVINA</u>	<u>UGMs</u>
ES140690000664	CAPRINA	NO	21.11
ES140690000777	PORCINO	NO	2.64

Pendiente media de la explotación

PUNTOS: 1,00 7.0%

<u>REF.</u>	<u>REFERENCIA SIGPAC</u>	<u>CULTIVO</u>	<u>DESCRIPCIÓN CULTIVO</u>	<u>S/R</u>	<u>PENDIENTE MEDIA (%)</u>	<u>SUP. PROPUESTA (ha)</u>
1600000001711425	14-069-003-00015-0001	62000	PASTOS PERMANENTES DE 5 O MAS AÑOS-SIN VARIEDAD	S	6,52	14,87
1600000001711435	14-069-003-00018-0001	62000	PASTOS PERMANENTES DE 5 O MAS AÑOS-SIN VARIEDAD	S	8,08	6,62



<u>APELLIDOS Y NOMBRE / RAZÓN SOCIAL</u>	<u>NIF</u>	<u>EXPEDIENTE</u>	<u>PROPUESTA</u>
RIOS HIGUERA S.C.P.	J14731525	3043886	ADMITIDO
<u>SOLICITA ACTUACIÓN 1</u>	<u>SOLICITA ACTUACIÓN 2</u>	<u>PROPUESTA ACTUACIÓN 2</u>	<u>SOLICITA ACTUACIÓN 3</u>
NO	SI	ADMITIDO	NO

DETALLE DE ACTUACIÓN 2

IMPORTE POR ANUALIDAD

	<u>SUPERFICIE PROPUESTA</u>	<u>SUPERFICIE SUBVENCIONABLE</u>	<u>2016</u>	<u>2017</u>	<u>2018</u>	<u>2019</u>	<u>2020</u>
IMPORTE MÁXIMO	14,72	14,72	1.397,08 €	1.397,08 €	1.397,08 €	1.397,08 €	1.397,08 €
IMPORTE MEDIO DE TRANSFERENCIA (€/ha)			94,91 €	94,91 €	94,91 €	94,91 €	94,91 €

RECINTOS PROPUESTOS

<u>REF.</u>	<u>REFERENCIA SIGPAC</u>	<u>CULTIVO</u>	<u>DESCRIPCIÓN CULTIVO</u>	<u>S/R</u>	<u>PEND. MEDIA (%)</u>	<u>SUP. DEC. (ha)</u>	<u>SUP. BRUTA (ha)</u>	<u>CAP (%)</u>	<u>SUP. NETA (ha)</u>	<u>SUP. DEC. ADMIN. (ha)</u>	<u>SUP. CAMPO (ha)</u>	<u>SUP. CALC. (ha)</u>
160000026194972	14-069-016-00001-0001	62000	PASTOS PERMANENTES DE 5 O MAS AÑOS-SIN VARIEDAD	S	5,15	10,90	10,84	100,00	10,84	10,84		10,84
160000026194973	14-069-016-00001-0002	62000	PASTOS PERMANENTES DE 5 O MAS AÑOS-SIN VARIEDAD	S	4,31	0,26	0,26	100,00	0,26	0,26		0,26
160000026194974	14-069-016-00001-0003	62000	PASTOS PERMANENTES DE 5 O MAS AÑOS-SIN VARIEDAD	S	4,15	0,42	0,42	100,00	0,42	0,42		0,42
160000026194975	14-069-016-00001-0004	62000	PASTOS PERMANENTES DE 5 O MAS AÑOS-SIN VARIEDAD	S	4,74	0,96	0,96	100,00	0,96	0,96		0,96
160000026194981	14-069-016-00002-0001	62000	PASTOS PERMANENTES DE 5 O MAS AÑOS-SIN VARIEDAD	S	5,19	1,30	1,30	100,00	1,30	1,30		1,30
160000026194982	14-069-016-00002-0002	62000	PASTOS PERMANENTES DE 5 O MAS AÑOS-SIN VARIEDAD	S	4,36	0,94	0,94	100,00	0,94	0,94		0,94

INCIDENCIAS

INCIDENCIA DESCRIPCIÓN

80866 La superficie que figura en la capa de formación adhesionada para el recinto, es inferior a la superficie por la que se solicita la ayuda para el recinto
 Ref:160000026194972 Recinto:14-069-016-00001-001 Cultivo:62000 PASTOS PERMANENTES DE 5 O MAS AÑOS-SIN VARIEDAD
 Secano Sup. Dec. Adm.:10,9 Sup. Censo Bruta:10,84

DETALLE DE SUPERFICIE DE FORMACIÓN ADEHESADA EN EL CENSO DE DEHESAS

<u>REF.</u>	<u>REFERENCIA SIGPAC</u>	<u>SUP. BRUTA (ha)</u>	<u>CAP (%)</u>	<u>SUP. NETA (ha)</u>
160000026194972	14-069-016-00001-0001	10,84	100,00	10,84
160000026194973	14-069-016-00001-0002	0,26	100,00	0,26
160000026194974	14-069-016-00001-0003	0,42	100,00	0,42
160000026194975	14-069-016-00001-0004	0,96	100,00	0,96
160000026194976	14-069-017-00009-0004	34,27	100,00	34,27
160000026194977	14-069-016-00002-0001	0,99	100,00	0,99
160000026194978	14-069-016-00002-0002	0,44	100,00	0,44
160000026194979	14-069-016-00039-0001	3,19	100,00	3,19
160000026194980	14-069-016-00039-0002	0,45	100,00	0,45
160000026194981	14-069-016-00002-0001	1,30	100,00	1,30
160000026194982	14-069-016-00002-0002	0,94	100,00	0,94
160000026194983	14-069-017-00012-0001	2,98	100,00	2,98
TOTAL		57,04		57,04

RESUMEN CRITERIOS DE SELECCIÓN

10.1.3 Conservación y mejora de pastos en sistemas de dehesas.

PUNTOS: 3,00

	<u>PUNTOS</u>	
Plan de Gestión Integral de Dehesas oficialmente aprobado	0,00	N
Porcentaje de superficie determinada en Red Natura 2000	0,00	0.0%
Tener suscrito o haber tenido suscrito convenio de colaboración con el proyecto LIFE+	0,00	N
Porcentaje de superficie determinada de la explotación bajo sistemas de producción integrada ganadera o producción ecológica	0,00	0.0%
Porcentaje de carga ganadera con especies rumiantes	2,00	93.07%
Porcentaje de carga ganadera con especies ovina	0,00	0.0%
Pendiente media de la explotación	1,00	5.03%

DETALLE CRITERIOS DE SELECCIÓN**10.1.3 Conservación y mejora de pastos en sistemas de dehesas.****PUNTOS:** 3,00**Plan de Gestión Integral de Dehesas oficialmente aprobado****PUNTOS:** 0,00 N**Porcentaje de superficie determinada en Red Natura 2000****PUNTOS:** 0,00 0.0%

<u>REF.</u>	<u>REFERENCIA SIGPAC</u>	<u>CULTIVO</u>	<u>DESCRIPCIÓN CULTIVO</u>	<u>S/R</u>	<u>SUP. PROPUESTA (ha)</u>	<u>SUP. CUMPLE (ha)</u>
160000026194972	14-069-016-00001-0001	62000	PASTOS PERMANENTES DE 5 O MAS AÑOS-SIN VARIEDAD	S	10,84	0,00
160000026194973	14-069-016-00001-0002	62000	PASTOS PERMANENTES DE 5 O MAS AÑOS-SIN VARIEDAD	S	0,26	0,00
160000026194974	14-069-016-00001-0003	62000	PASTOS PERMANENTES DE 5 O MAS AÑOS-SIN VARIEDAD	S	0,42	0,00
160000026194975	14-069-016-00001-0004	62000	PASTOS PERMANENTES DE 5 O MAS AÑOS-SIN VARIEDAD	S	0,96	0,00
160000026194981	14-069-016-00002-0001	62000	PASTOS PERMANENTES DE 5 O MAS AÑOS-SIN VARIEDAD	S	1,30	0,00
160000026194982	14-069-016-00002-0002	62000	PASTOS PERMANENTES DE 5 O MAS AÑOS-SIN VARIEDAD	S	0,94	0,00

Tener suscrito o haber tenido suscrito convenio de colaboración con el proyecto LIFE+**PUNTOS:** 0,00 N**Porcentaje de superficie determinada de la explotación bajo sistemas de producción integrada ganadera o producción ecológica****PUNTOS:** 0,00 0.0%

<u>REF.</u>	<u>REFERENCIA SIGPAC</u>	<u>CULTIVO</u>	<u>DESCRIPCIÓN CULTIVO</u>	<u>S/R</u>	<u>SUP. PROPUESTA (ha)</u>	<u>SUP. CUMPLE (ha)</u>
160000026194972	14-069-016-00001-0001	62000	PASTOS PERMANENTES DE 5 O MAS AÑOS-SIN VARIEDAD	S	10,84	0,00
160000026194973	14-069-016-00001-0002	62000	PASTOS PERMANENTES DE 5 O MAS AÑOS-SIN VARIEDAD	S	0,26	0,00
160000026194974	14-069-016-00001-0003	62000	PASTOS PERMANENTES DE 5 O MAS AÑOS-SIN VARIEDAD	S	0,42	0,00
160000026194975	14-069-016-00001-0004	62000	PASTOS PERMANENTES DE 5 O MAS AÑOS-SIN VARIEDAD	S	0,96	0,00
160000026194981	14-069-016-00002-0001	62000	PASTOS PERMANENTES DE 5 O MAS AÑOS-SIN VARIEDAD	S	1,30	0,00
160000026194982	14-069-016-00002-0002	62000	PASTOS PERMANENTES DE 5 O MAS AÑOS-SIN VARIEDAD	S	0,94	0,00

Porcentaje de carga ganadera con especies rumiantes**PUNTOS:** 2,00 93.07%

<u>EXPLOTACIÓN</u>	<u>ESPECIE</u>	<u>RUMIANTE</u>	<u>UGMs</u>
ES140690000287	BOVINA	SI	37.81
ES140690000287	CAPRINA	SI	0.75
ES140690000287	PORCINO	NO	2.87

Porcentaje de carga ganadera con especies ovina**PUNTOS:** 0,00 0.0%

<u>EXPLOTACIÓN</u>	<u>ESPECIE</u>	<u>OVINA</u>	<u>UGMs</u>
ES140690000287	BOVINA	NO	37.81
ES140690000287	CAPRINA	NO	0.75
ES140690000287	PORCINO	NO	2.87

Pendiente media de la explotación**PUNTOS:** 1,00 5.03%

<u>REF.</u>	<u>REFERENCIA SIGPAC</u>	<u>CULTIVO</u>	<u>DESCRIPCIÓN CULTIVO</u>	<u>S/R</u>	<u>PENDIENTE MEDIA (%)</u>	<u>SUP. PROPUESTA (ha)</u>
160000026194972	14-069-016-00001-0001	62000	PASTOS PERMANENTES DE 5 O MAS AÑOS-SIN VARIEDAD	S	5,15	10,84
160000026194973	14-069-016-00001-0002	62000	PASTOS PERMANENTES DE 5 O MAS AÑOS-SIN VARIEDAD	S	4,31	0,26
160000026194974	14-069-016-00001-0003	62000	PASTOS PERMANENTES DE 5 O MAS AÑOS-SIN VARIEDAD	S	4,15	0,42
160000026194975	14-069-016-00001-0004	62000	PASTOS PERMANENTES DE 5 O MAS AÑOS-SIN VARIEDAD	S	4,74	0,96

REF.	REFERENCIA SIGPAC	CULTIVO	DESCRIPCIÓN CULTIVO	PENDIENTE		SUP.
				S/R	MEDIA (%)	PROPUESTA (ha)
160000026194981	14-069-016-00002-0001	62000	VARIEDAD PASTOS PERMANENTES DE 5 O MAS AÑOS-SIN VARIEDAD	S	5,19	1,30
160000026194982	14-069-016-00002-0002	62000	PASTOS PERMANENTES DE 5 O MAS AÑOS-SIN VARIEDAD	S	4,36	0,94



<u>APELLIDOS Y NOMBRE / RAZÓN SOCIAL</u>	<u>NIF</u>	<u>EXPEDIENTE</u>	<u>PROPUESTA</u>
RISQUEZ BEJARANO RAFAEL	80151069W	3043700	ADMITIDO
<u>SOLICITA ACTUACIÓN 1</u>	<u>SOLICITA ACTUACIÓN 2</u>	<u>PROPUESTA ACTUACIÓN 2</u>	<u>SOLICITA ACTUACIÓN 3</u>
NO	SI	ADMITIDO	NO

DETALLE DE ACTUACIÓN 2

IMPORTE POR ANUALIDAD

	<u>SUPERFICIE PROPUESTA</u>	<u>SUPERFICIE SUBVENCIONABLE</u>	<u>2016</u>	<u>2017</u>	<u>2018</u>	<u>2019</u>	<u>2020</u>
IMPORTE MÁXIMO	67,40	34,67	3.290,53 €	3.290,53 €	3.290,53 €	3.290,53 €	3.290,53 €
IMPORTE MEDIO DE TRANSFERENCIA (€/ha)			48,82 €	48,82 €	48,82 €	48,82 €	48,82 €

RECINTOS PROPUESTOS

<u>REF.</u>	<u>REFERENCIA SIGPAC</u>	<u>CULTIVO</u>	<u>DESCRIPCIÓN CULTIVO</u>	<u>S/R</u>	<u>PEND. MEDIA (%)</u>	<u>SUP. DEC. (ha)</u>	<u>SUP. BRUTA (ha)</u>	<u>CAP (%)</u>	<u>SUP. NETA (ha)</u>	<u>SUP. DEC. ADMIN. (ha)</u>	<u>SUP. CAMPO (ha)</u>	<u>SUP. CALC. (ha)</u>
1600000026329888	14-029-051-00014-0002	62000	PASTOS PERMANENTES DE 5 O MAS AÑOS-SIN VARIEDAD	S	26,23	5,23	4,81	65,00	3,13	3,13		3,13
1600000026329891	14-029-051-00014-0003	62000	PASTOS PERMANENTES DE 5 O MAS AÑOS-SIN VARIEDAD	S	34,85	5,81	6,26	35,00	2,19	2,19		2,19
1600000026329894	14-029-051-00014-0004	62000	PASTOS PERMANENTES DE 5 O MAS AÑOS-SIN VARIEDAD	S	20,34	67,91	82,78	75,00	62,08	62,08		62,08

INCIDENCIAS

INCIDENCIA DESCRIPCIÓN

80861	Superficie solicitada mayor a la superficie máxima permitida para la operación.(50has) Sup. Resuelta:67,4
80864	Superficie máxima determinada superior al 50% de la superficie de formación adehesada total de la dehesa Ref: Recinto:---- Cultivo: - Sup. Resuelta:67,4 Sup. Formación Adehesada Total:69,34
80866	La superficie que figura en la capa de formación adehesada para el recinto, es inferior a la superficie por la que se solicita la ayuda para el recinto Ref:1600000026329888 Recinto:14-029-051-00014-002 Cultivo:62000 PASTOS PERMANENTES DE 5 O MAS AÑOS-SIN VARIEDAD Secano Sup. Dec. Adm.:8,04 Sup. Censo Bruta:4,81 Ref:1600000026329891 Recinto:14-029-051-00014-003 Cultivo:62000 PASTOS PERMANENTES DE 5 O MAS AÑOS-SIN VARIEDAD Secano Sup. Dec. Adm.:16,61 Sup. Censo Bruta:6,26 Ref:1600000026329894 Recinto:14-029-051-00014-004 Cultivo:62000 PASTOS PERMANENTES DE 5 O MAS AÑOS-SIN VARIEDAD Secano Sup. Dec. Adm.:90,54 Sup. Censo Bruta:82,78

DETALLE DE SUPERFICIE DE FORMACIÓN ADEHESADA EN EL CENSO DE DEHESAS

<u>REF.</u>	<u>REFERENCIA SIGPAC</u>	<u>SUP. BRUTA (ha)</u>	<u>CAP (%)</u>	<u>SUP. NETA (ha)</u>
1600000026329888	14-029-051-00014-0002	4,81	65,00	3,13
1600000026329890	14-003-018-00159-0002	1,94	100,00	1,94
1600000026329891	14-029-051-00014-0003	6,26	35,00	2,19
1600000026329894	14-029-051-00014-0004	82,78	75,00	62,08
TOTAL		95,79		69,34

RESUMEN CRITERIOS DE SELECCIÓN

10.1.3 Conservación y mejora de pastos en sistemas de dehesas.

PUNTOS: 10,00

	<u>PUNTOS</u>	
Plan de Gestión Integral de Dehesas oficialmente aprobado	0,00	N
Porcentaje de superficie determinada en Red Natura 2000	0,00	0.0%
Tener suscrito o haber tenido suscrito convenio de colaboración con el proyecto LIFE+	0,00	N
Porcentaje de superficie determinada de la explotación bajo sistemas de producción integrada ganadera o producción ecológica	4,00	100.0%
Porcentaje de carga ganadera con especies rumiantes	3,00	100.0%
Porcentaje de carga ganadera con especies ovina	0,00	0.0%
Pendiente media de la explotación	3,00	21.09%



DETALLE CRITERIOS DE SELECCIÓN

10.1.3 Conservación y mejora de pastos en sistemas de dehesas.

PUNTOS: 10,00

Plan de Gestión Integral de Dehesas oficialmente aprobado

PUNTOS: 0,00 N

Porcentaje de superficie determinada en Red Natura 2000

PUNTOS: 0,00 0.0%

REF.	REFERENCIA SIGPAC	CULTIVO	DESCRIPCIÓN CULTIVO	S/R	SUP. PROPUESTA (ha)	SUP. CUMPLE (ha)
160000026329888	14-029-051-00014-0002	62000	PASTOS PERMANENTES DE 5 O MAS AÑOS-SIN VARIEDAD	S	3,13	0,00
160000026329891	14-029-051-00014-0003	62000	PASTOS PERMANENTES DE 5 O MAS AÑOS-SIN VARIEDAD	S	2,19	0,00
160000026329894	14-029-051-00014-0004	62000	PASTOS PERMANENTES DE 5 O MAS AÑOS-SIN VARIEDAD	S	62,08	0,00

Tener suscrito o haber tenido suscrito convenio de colaboración con el proyecto LIFE+

PUNTOS: 0,00 N

Porcentaje de superficie determinada de la explotación bajo sistemas de producción integrada ganadera o producción ecológica

PUNTOS: 4,00 100.0%

REF.	REFERENCIA SIGPAC	CULTIVO	DESCRIPCIÓN CULTIVO	S/R	SUP. PROPUESTA (ha)	SUP. CUMPLE (ha)
160000026329888	14-029-051-00014-0002	62000	PASTOS PERMANENTES DE 5 O MAS AÑOS-SIN VARIEDAD	S	3,13	3,13
160000026329891	14-029-051-00014-0003	62000	PASTOS PERMANENTES DE 5 O MAS AÑOS-SIN VARIEDAD	S	2,19	2,19
160000026329894	14-029-051-00014-0004	62000	PASTOS PERMANENTES DE 5 O MAS AÑOS-SIN VARIEDAD	S	62,08	62,08

Porcentaje de carga ganadera con especies rumiantes

PUNTOS: 3,00 100.0%

EXPLORACIÓN	ESPECIE	RUMIANTE	UGMs
ES140290001426	CAPRINA	SI	52.56
ES140290009091	CAPRINA	SI	0

Porcentaje de carga ganadera con especies ovina

PUNTOS: 0,00 0.0%

EXPLORACIÓN	ESPECIE	OVINA	UGMs
ES140290001426	CAPRINA	NO	52.56
ES140290009091	CAPRINA	NO	0

Pendiente media de la explotación

PUNTOS: 3,00 21.09%

REF.	REFERENCIA SIGPAC	CULTIVO	DESCRIPCIÓN CULTIVO	S/R	PENDIENTE MEDIA (%)	SUP. PROPUESTA (ha)
160000026329888	14-029-051-00014-0002	62000	PASTOS PERMANENTES DE 5 O MAS AÑOS-SIN VARIEDAD	S	26,23	3,13
160000026329891	14-029-051-00014-0003	62000	PASTOS PERMANENTES DE 5 O MAS AÑOS-SIN VARIEDAD	S	34,85	2,19
160000026329894	14-029-051-00014-0004	62000	PASTOS PERMANENTES DE 5 O MAS AÑOS-SIN VARIEDAD	S	20,34	62,08



<u>APELLIDOS Y NOMBRE / RAZÓN SOCIAL</u>	<u>NIF</u>	<u>EXPEDIENTE</u>	<u>PROPUESTA</u>
RISQUEZ CALVACHE VICTORIA	75703803Q	3034557	ADMITIDO
<u>SOLICITA ACTUACIÓN 1</u>	<u>SOLICITA ACTUACIÓN 2</u>	<u>PROPUESTA ACTUACIÓN 2</u>	<u>SOLICITA ACTUACIÓN 3</u>
NO	SI	ADMITIDO	NO

DETALLE DE ACTUACIÓN 2

IMPORTE POR ANUALIDAD

	<u>SUPERFICIE PROPUESTA</u>	<u>SUPERFICIE SUBVENCIONABLE</u>	<u>2016</u>	<u>2017</u>	<u>2018</u>	<u>2019</u>	<u>2020</u>
IMPORTE MÁXIMO	8,85	8,85	839,95 €	839,95 €	839,95 €	839,95 €	839,95 €
IMPORTE MEDIO DE TRANSFERENCIA (€/ha)			94,91 €	94,91 €	94,91 €	94,91 €	94,91 €

RECINTOS PROPUESTOS

<u>REF.</u>	<u>REFERENCIA SIGPAC</u>	<u>CULTIVO</u>	<u>DESCRIPCIÓN CULTIVO</u>	<u>S/R</u>	<u>PEND. MEDIA (%)</u>	<u>SUP. DEC. (ha)</u>	<u>SUP. BRUTA (ha)</u>	<u>CAP (%)</u>	<u>SUP. NETA (ha)</u>	<u>SUP. DEC. ADMIN. (ha)</u>	<u>SUP. CAMPO (ha)</u>	<u>SUP. CALC. (ha)</u>
1600000011740913	14-016-003-00008-0002	62000	PASTOS PERMANENTES DE 5 O MAS AÑOS-SIN VARIEDAD	S	22,31	13,24	13,61	65,00	8,85	8,85		8,85

INCIDENCIAS

INCIDENCIA DESCRIPCIÓN

80866 La superficie que figura en la capa de formación adhesionada para el recinto, es inferior a la superficie por la que se solicita la ayuda para el recinto
 Ref:1600000011740913 Recinto:14-016-003-00008-002 Cultivo:62000 PASTOS PERMANENTES DE 5 O MAS AÑOS-SIN VARIEDAD
 Secano Sup. Dec. Adm.:20,37 Sup. Censo Bruta:13,61

DETALLE DE SUPERFICIE DE FORMACIÓN ADEHESADA EN EL CENSO DE DEHESAS

<u>REF.</u>	<u>REFERENCIA SIGPAC</u>	<u>SUP. BRUTA (ha)</u>	<u>CAP (%)</u>	<u>SUP. NETA (ha)</u>
1600000011740909	14-016-003-00008-0001	0,65	100,00	0,65
1600000011740913	14-016-003-00008-0002	13,61	65,00	8,85
1600000011740914	14-016-003-00008-0002	18,55	85,00	15,77
1600000011740918	14-016-003-00008-0005	0,20	100,00	0,20
1600000011740920	14-016-003-00008-0008	0,20	100,00	0,20
1600000011740927	14-016-003-00010-0002	0,66	85,00	0,56
TOTAL		33,87		26,23

RESUMEN CRITERIOS DE SELECCIÓN

10.1.3 Conservación y mejora de pastos en sistemas de dehesas.

PUNTOS: 11,00

	<u>PUNTOS</u>	
Plan de Gestión Integral de Dehesas oficialmente aprobado	0,00	N
Porcentaje de superficie determinada en Red Natura 2000	4,00	100.0%
Tener suscrito o haber tenido suscrito convenio de colaboración con el proyecto LIFE+	0,00	N
Porcentaje de superficie determinada de la explotación bajo sistemas de producción integrada ganadera o producción ecológica	4,00	100.0%
Porcentaje de carga ganadera con especies rumiantes	0,00	37.76%
Porcentaje de carga ganadera con especies ovina	0,00	0.0%
Pendiente media de la explotación	3,00	22.31%



DETALLE CRITERIOS DE SELECCIÓN

10.1.3 Conservación y mejora de pastos en sistemas de dehesas. PUNTOS: 11,00

Plan de Gestión Integral de Dehesas oficialmente aprobado PUNTOS: 0,00 N

Porcentaje de superficie determinada en Red Natura 2000 PUNTOS: 4,00 100.0%

REF.	REFERENCIA SIGPAC	CULTIVO	DESCRIPCIÓN CULTIVO	S/R	SUP. PROPUESTA (ha)	SUP. CUMPLE (ha)
1600000011740913	14-016-003-00008-0002	62000	PASTOS PERMANENTES DE 5 O MAS AÑOS-SIN VARIEDAD	S	8,85	8,85

Tener suscrito o haber tenido suscrito convenio de colaboración con el proyecto LIFE+ PUNTOS: 0,00 N

Porcentaje de superficie determinada de la explotación bajo sistemas de producción integrada ganadera o producción ecológica PUNTOS: 4,00 100.0%

REF.	REFERENCIA SIGPAC	CULTIVO	DESCRIPCIÓN CULTIVO	S/R	SUP. PROPUESTA (ha)	SUP. CUMPLE (ha)
1600000011740913	14-016-003-00008-0002	62000	PASTOS PERMANENTES DE 5 O MAS AÑOS-SIN VARIEDAD	S	8,85	8,85

Porcentaje de carga ganadera con especies rumiantes PUNTOS: 0,00 37.76%

EXPLORACIÓN	ESPECIE	RUMIANTE	UGMs
ES140160000245	CAPRINA	SI	10.57
ES140160000245	PORCINO	NO	17.43

Porcentaje de carga ganadera con especies ovina PUNTOS: 0,00 0.0%

EXPLORACIÓN	ESPECIE	OVINA	UGMs
ES140160000245	CAPRINA	NO	10.57
ES140160000245	PORCINO	NO	17.43

Pendiente media de la explotación PUNTOS: 3,00 22.31%

REF.	REFERENCIA SIGPAC	CULTIVO	DESCRIPCIÓN CULTIVO	S/R	PENDIENTE MEDIA (%)	SUP. PROPUESTA (ha)
1600000011740913	14-016-003-00008-0002	62000	PASTOS PERMANENTES DE 5 O MAS AÑOS-SIN VARIEDAD	S	22,31	8,85



<u>APELLIDOS Y NOMBRE / RAZÓN SOCIAL</u>	<u>NIF</u>	<u>EXPEDIENTE</u>	<u>PROPUESTA</u>
RÓDRIGUEZ REY MARIA MAGDALENA	80141493V	3036322	ADMITIDO
<u>SOLICITA ACTUACIÓN 1</u>	<u>SOLICITA ACTUACIÓN 2</u>	<u>SOLICITA ACTUACIÓN 3</u>	<u>PROPUESTA ACTUACIÓN 3</u>
NO	NO	SI	ADMITIDO

DETALLE DE ACTUACIÓN 3

IMPORTES POR ANUALIDAD

	<u>SUPERFICIE PROPUESTA</u>	<u>SUPERFICIE SUBVENCIONABLE</u>	2016	2017	2018	2019	2020
IMPORTE MÁXIMO	12,83	12,83	549,64 €	549,64 €	549,64 €	549,64 €	549,64 €
IMPORTE MEDIO DE TRANSFERENCIA (€/ha)			42,84 €	42,84 €	42,84 €	42,84 €	42,84 €

RECINTOS PROPUESTOS

<u>REF.</u>	<u>REFERENCIA SIGPAC</u>	<u>CULTIVO</u>	<u>DESCRIPCIÓN CULTIVO</u>	<u>S/R</u>	<u>PEND. MEDIA (%)</u>	<u>SUP. DEC. (ha)</u>	<u>SUP. BRUTA (ha)</u>	<u>CAP (%)</u>	<u>SUP. NETA (ha)</u>	<u>SUP. DEC. ADMIN. (ha)</u>	<u>SUP. CAMPO (ha)</u>	<u>SUP. CALC. (ha)</u>
160000001713536	14-069-020-00009-0002	62000	PASTOS PERMANENTES DE 5 O MAS AÑOS-SIN VARIEDAD	S	6,60	0,93	0,93	100,00	0,93	0,93		0,93
1600000010186539	14-069-020-00003-0003	62000	PASTOS PERMANENTES DE 5 O MAS AÑOS-SIN VARIEDAD	S	4,92	11,90	11,90	100,00	11,90	11,90		11,90

DETALLE DE SUPERFICIE DE FORMACIÓN ADEHESADA EN EL CENSO DE DEHESAS

<u>REF.</u>	<u>REFERENCIA SIGPAC</u>	<u>SUP. BRUTA (ha)</u>	<u>CAP (%)</u>	<u>SUP. NETA (ha)</u>
1500000013998265	14-069-020-00009-0002	16,72	100,00	16,72
1500000023730433	14-069-020-00003-0003	21,16	100,00	21,16
1600000001713536	14-069-020-00009-0002	0,93	100,00	0,93
1600000010186539	14-069-020-00003-0003	11,90	100,00	11,90
TOTAL		50,71		50,71

RESUMEN CRITERIOS DE SELECCIÓN

10.1.3 Conservación y mejora de pastos en sistemas de dehesas.

PUNTOS: 7,00

	<u>PUNTOS</u>	
Plan de Gestión Integral de Dehesas oficialmente aprobado	0,00	N
Porcentaje de superficie determinada en Red Natura 2000	0,00	0.0%
Tener suscrito o haber tenido suscrito convenio de colaboración con el proyecto LIFE+	0,00	N
Porcentaje de superficie determinada de la explotación bajo sistemas de producción integrada ganadera o producción ecológica	4,00	100.0%
Porcentaje de carga ganadera con especies rumiantes	2,00	93.25%
Porcentaje de carga ganadera con especies ovina	0,00	0.0%
Pendiente media de la explotación	1,00	5.04%



DETALLE CRITERIOS DE SELECCIÓN

10.1.3 Conservación y mejora de pastos en sistemas de dehesas.

PUNTOS: 7,00

Plan de Gestión Integral de Dehesas oficialmente aprobado

PUNTOS: 0,00 N

Porcentaje de superficie determinada en Red Natura 2000

PUNTOS: 0,00 0.0%

REF.	REFERENCIA SIGPAC	CULTIVO	DESCRIPCIÓN CULTIVO	S/R	SUP. PROPUESTA (ha)	SUP. CUMPLE (ha)
1600000010186539	14-069-020-00003-0003	62000	PASTOS PERMANENTES DE 5 O MAS AÑOS-SIN VARIEDAD	S	11,90	0,00
1600000001713536	14-069-020-00009-0002	62000	PASTOS PERMANENTES DE 5 O MAS AÑOS-SIN VARIEDAD	S	0,93	0,00

Tener suscrito o haber tenido suscrito convenio de colaboración con el proyecto LIFE+

PUNTOS: 0,00 N

Porcentaje de superficie determinada de la explotación bajo sistemas de producción integrada ganadera o producción ecológica

PUNTOS: 4,00 100.0%

REF.	REFERENCIA SIGPAC	CULTIVO	DESCRIPCIÓN CULTIVO	S/R	SUP. PROPUESTA (ha)	SUP. CUMPLE (ha)
1600000010186539	14-069-020-00003-0003	62000	PASTOS PERMANENTES DE 5 O MAS AÑOS-SIN VARIEDAD	S	11,90	11,90
1600000001713536	14-069-020-00009-0002	62000	PASTOS PERMANENTES DE 5 O MAS AÑOS-SIN VARIEDAD	S	0,93	0,93

Porcentaje de carga ganadera con especies rumiantes

PUNTOS: 2,00 93.25%

EXPLORACIÓN	ESPECIE	RUMIANTE	UGMs
ES140690000011	BOVINA	SI	46.78
ES140690000011	PORCINO	NO	3.39

Porcentaje de carga ganadera con especies ovina

PUNTOS: 0,00 0.0%

EXPLORACIÓN	ESPECIE	OVINA	UGMs
ES140690000011	BOVINA	NO	46.78
ES140690000011	PORCINO	NO	3.39

Pendiente media de la explotación

PUNTOS: 1,00 5.04%

REF.	REFERENCIA SIGPAC	CULTIVO	DESCRIPCIÓN CULTIVO	S/R	PENDIENTE MEDIA (%)	SUP. PROPUESTA (ha)
1600000010186539	14-069-020-00003-0003	62000	PASTOS PERMANENTES DE 5 O MAS AÑOS-SIN VARIEDAD	S	4,92	11,90
1600000001713536	14-069-020-00009-0002	62000	PASTOS PERMANENTES DE 5 O MAS AÑOS-SIN VARIEDAD	S	6,60	0,93



<u>APELLIDOS Y NOMBRE / RAZÓN SOCIAL</u>	<u>NIF</u>	<u>EXPEDIENTE</u>	<u>PROPUESTA</u>
ROJAS GONZALEZ ANGEL	75700484D	3042696	ADMITIDO
<u>SOLICITA ACTUACIÓN 1</u>	<u>SOLICITA ACTUACIÓN 2</u>	<u>PROPUESTA ACTUACIÓN 2</u>	<u>SOLICITA ACTUACIÓN 3</u>
NO	SI	ADMITIDO	NO

DETALLE DE ACTUACIÓN 2

IMPORTE POR ANUALIDAD

	<u>SUPERFICIE PROPUESTA</u>	<u>SUPERFICIE SUBVENCIONABLE</u>	<u>2016</u>	<u>2017</u>	<u>2018</u>	<u>2019</u>	<u>2020</u>
IMPORTE MÁXIMO	14,89	14,89	1.413,21 €	1.413,21 €	1.413,21 €	1.413,21 €	1.413,21 €
IMPORTE MEDIO DE TRANSFERENCIA (€/ha)			94,91 €	94,91 €	94,91 €	94,91 €	94,91 €

RECINTOS PROPUESTOS

<u>REF.</u>	<u>REFERENCIA SIGPAC</u>	<u>CULTIVO</u>	<u>DESCRIPCIÓN CULTIVO</u>	<u>S/R</u>	<u>PEND. MEDIA (%)</u>	<u>SUP. DEC. (ha)</u>	<u>SUP. BRUTA (ha)</u>	<u>CAP (%)</u>	<u>SUP. NETA (ha)</u>	<u>SUP. DEC. ADMIN. (ha)</u>	<u>SUP. CAMPO (ha)</u>	<u>SUP. CALC. (ha)</u>
1600000026192936	14-001-001-00013-0006	62000	PASTOS PERMANENTES DE 5 O MAS AÑOS-SIN VARIEDAD	S	11,09	21,18	20,99	100,00	20,99	20,99		13,20
1600000026192937	14-001-001-00013-0006	62000	PASTOS PERMANENTES DE 5 O MAS AÑOS-SIN VARIEDAD	S	11,09	2,67	2,67	100,00	2,67	2,67		1,69

INCIDENCIAS

INCIDENCIA DESCRIPCIÓN

224	La superficie de cruce total de productos de la agrupación Pastos permanentes sobre un mismo recinto en una misma solicitud, no puede superar la superficie total admisible de pastos. Ref:1600000026192936 Recinto:14-001-001-00013-006 Cultivo:62000 PASTOS PERMANENTES DE 5 O MAS AÑOS-SIN VARIEDAD Secano Superficie admisible de pastos del recinto según SIGPAC.:4985 Suma de superficies de cruce netas declaradas para este recinto por el solicitante.:5862 Exceso de superficie (Hectáreas):7,79
	Ref:1600000026192937 Recinto:14-001-001-00013-006 Cultivo:62000 PASTOS PERMANENTES DE 5 O MAS AÑOS-SIN VARIEDAD Secano Superficie admisible de pastos del recinto según SIGPAC.:4985 Suma de superficies de cruce netas declaradas para este recinto por el solicitante.:5862 Exceso de superficie (Hectáreas):0,98
80866	La superficie que figura en la capa de formación adhesionada para el recinto, es inferior a la superficie por la que se solicita la ayuda para el recinto Ref:1600000026192936 Recinto:14-001-001-00013-006 Cultivo:62000 PASTOS PERMANENTES DE 5 O MAS AÑOS-SIN VARIEDAD Secano Sup. Dec. Adm.:21,18 Sup. Censo Bruta:20,99

DETALLE DE SUPERFICIE DE FORMACIÓN ADEHESADA EN EL CENSO DE DEHESAS

<u>REF.</u>	<u>REFERENCIA SIGPAC</u>	<u>SUP. BRUTA (ha)</u>	<u>CAP (%)</u>	<u>SUP. NETA (ha)</u>
1600000026192932	14-001-001-00013-0002	0,01	0,00	0,00
1600000026192933	14-001-001-00013-0005	0,50	100,00	0,50
1600000026192934	14-001-001-00013-0006	33,27	100,00	33,27
1600000026192936	14-001-001-00013-0006	20,99	100,00	20,99
1600000026192937	14-001-001-00013-0006	2,67	100,00	2,67
TOTAL		57,44		57,43

RESUMEN CRITERIOS DE SELECCIÓN

10.1.3 Conservación y mejora de pastos en sistemas de dehesas.

PUNTOS: 6,00

	<u>PUNTOS</u>	
Plan de Gestión Integral de Dehesas oficialmente aprobado	0,00	N
Porcentaje de superficie determinada en Red Natura 2000	0,00	0.0%
Tener suscrito o haber tenido suscrito convenio de colaboración con el proyecto LIFE+	0,00	N
Porcentaje de superficie determinada de la explotación bajo sistemas de producción integrada ganadera o producción ecológica	4,00	100.0%
Porcentaje de carga ganadera con especies rumiantes	0,00	48.45%
Porcentaje de carga ganadera con especies ovina	0,00	0.0%
Pendiente media de la explotación	2,00	11.09%



DETALLE CRITERIOS DE SELECCIÓN

10.1.3 Conservación y mejora de pastos en sistemas de dehesas.

PUNTOS: 6,00

Plan de Gestión Integral de Dehesas oficialmente aprobado

PUNTOS: 0,00 N

Porcentaje de superficie determinada en Red Natura 2000

PUNTOS: 0,00 0.0%

REF.	REFERENCIA SIGPAC	CULTIVO	DESCRIPCIÓN CULTIVO	S/R	SUP. PROPUESTA (ha)	SUP. CUMPLE (ha)
160000026192937	14-001-001-00013-0006	62000	PASTOS PERMANENTES DE 5 O MAS AÑOS-SIN VARIEDAD	S	1,69	0,00
160000026192936	14-001-001-00013-0006	62000	PASTOS PERMANENTES DE 5 O MAS AÑOS-SIN VARIEDAD	S	13,20	0,00

Tener suscrito o haber tenido suscrito convenio de colaboración con el proyecto LIFE+

PUNTOS: 0,00 N

Porcentaje de superficie determinada de la explotación bajo sistemas de producción integrada ganadera o producción ecológica

PUNTOS: 4,00 100.0%

REF.	REFERENCIA SIGPAC	CULTIVO	DESCRIPCIÓN CULTIVO	S/R	SUP. PROPUESTA (ha)	SUP. CUMPLE (ha)
160000026192936	14-001-001-00013-0006	62000	PASTOS PERMANENTES DE 5 O MAS AÑOS-SIN VARIEDAD	S	13,20	13,20
160000026192937	14-001-001-00013-0006	62000	PASTOS PERMANENTES DE 5 O MAS AÑOS-SIN VARIEDAD	S	1,69	1,69

Porcentaje de carga ganadera con especies rumiantes

PUNTOS: 0,00 48.45%

EXPLOTACIÓN	ESPECIE	RUMIANTE	UGMs
ES140010000064	BOVINA	SI	23.24
ES140010000064	PORCINO	NO	24.73

Porcentaje de carga ganadera con especies ovina

PUNTOS: 0,00 0.0%

EXPLOTACIÓN	ESPECIE	OVINA	UGMs
ES140010000064	BOVINA	NO	23.24
ES140010000064	PORCINO	NO	24.73

Pendiente media de la explotación

PUNTOS: 2,00 11.09%

REF.	REFERENCIA SIGPAC	CULTIVO	DESCRIPCIÓN CULTIVO	S/R	PENDIENTE MEDIA (%)	SUP. PROPUESTA (ha)
160000026192937	14-001-001-00013-0006	62000	PASTOS PERMANENTES DE 5 O MAS AÑOS-SIN VARIEDAD	S	11,09	1,69
160000026192936	14-001-001-00013-0006	62000	PASTOS PERMANENTES DE 5 O MAS AÑOS-SIN VARIEDAD	S	11,09	13,20



<u>APELLIDOS Y NOMBRE / RAZÓN SOCIAL</u>	<u>NIF</u>	<u>EXPEDIENTE</u>	<u>PROPUESTA</u>
ROJAS HIGUERA JUANA	30106882C	3034463	ADMITIDO
<u>SOLICITA ACTUACIÓN 1</u>	<u>SOLICITA ACTUACIÓN 2</u>	<u>PROPUESTA ACTUACIÓN 2</u>	<u>SOLICITA ACTUACIÓN 3</u>
NO	SI	ADMITIDO	NO

DETALLE DE ACTUACIÓN 2

IMPORTES POR ANUALIDAD

	<u>SUPERFICIE PROPUESTA</u>	<u>SUPERFICIE SUBVENCIONABLE</u>	<u>2016</u>	<u>2017</u>	<u>2018</u>	<u>2019</u>	<u>2020</u>
IMPORTE MÁXIMO	52,56	50,00	4.745,50 €	4.745,50 €	4.745,50 €	4.745,50 €	4.745,50 €
IMPORTE MEDIO DE TRANSFERENCIA (€/ha)			90,29 €	90,29 €	90,29 €	90,29 €	90,29 €

RECINTOS PROPUESTOS

<u>REF.</u>	<u>REFERENCIA SIGPAC</u>	<u>CULTIVO</u>	<u>DESCRIPCIÓN CULTIVO</u>	<u>S/R</u>	<u>PEND. MEDIA (%)</u>	<u>SUP. DEC. (ha)</u>	<u>SUP. BRUTA (ha)</u>	<u>CAP (%)</u>	<u>SUP. NETA (ha)</u>	<u>SUP. DEC. ADMIN. (ha)</u>	<u>SUP. CAMPO (ha)</u>	<u>SUP. CALC. (ha)</u>
1600000010971630	14-016-017-00006-0006	62000	PASTOS PERMANENTES DE 5 O MAS AÑOS-SIN VARIEDAD	S	15,03	30,29	35,64	85,00	30,29	30,29		30,29
1600000010971631	14-016-017-00006-0006	62000	PASTOS PERMANENTES DE 5 O MAS AÑOS-SIN VARIEDAD	S	15,03	22,27	26,20	85,00	22,27	22,27		22,27

INCIDENCIAS

INCIDENCIA DESCRIPCIÓN

80861	Superficie solicitada mayor a la superficie máxima permitida para la operación.(50has) Sup. Resuelta:52,56
-------	---

DETALLE DE SUPERFICIE DE FORMACIÓN ADEHESADA EN EL CENSO DE DEHESAS

<u>REF.</u>	<u>REFERENCIA SIGPAC</u>	<u>SUP. BRUTA (ha)</u>	<u>CAP (%)</u>	<u>SUP. NETA (ha)</u>
1600000000912978	14-016-017-00043-0006	1,12	75,00	0,84
1600000000912982	14-016-017-00043-0014	0,02	100,00	0,02
1600000001711704	14-069-005-00003-0001	117,78	100,00	117,78
1600000010971627	14-016-017-00006-0006	50,50	85,00	42,92
1600000010971630	14-016-017-00006-0006	35,64	85,00	30,29
1600000010971631	14-016-017-00006-0006	26,20	85,00	22,27
1600000010971635	14-016-017-00006-0014	99,33	85,00	84,43
1600000011748071	14-069-024-00013-0003	53,71	100,00	53,71
1600000011748074	14-069-024-00013-0005	0,56	100,00	0,56
TOTAL		384,86		352,82

RESUMEN CRITERIOS DE SELECCIÓN

10.1.3 Conservación y mejora de pastos en sistemas de dehesas.

PUNTOS: 7,00

	<u>PUNTOS</u>	
Plan de Gestión Integral de Dehesas oficialmente aprobado	0,00	N
Porcentaje de superficie determinada en Red Natura 2000	0,00	0.0%
Tener suscrito o haber tenido suscrito convenio de colaboración con el proyecto LIFE+	0,00	N
Porcentaje de superficie determinada de la explotación bajo sistemas de producción integrada ganadera o producción ecológica	4,00	100.0%
Porcentaje de carga ganadera con especies rumiantes	0,00	47.35%
Porcentaje de carga ganadera con especies ovina	0,00	0.0%
Pendiente media de la explotación	3,00	15.03%



DETALLE CRITERIOS DE SELECCIÓN**10.1.3 Conservación y mejora de pastos en sistemas de dehesas.****PUNTOS:** 7,00**Plan de Gestión Integral de Dehesas oficialmente aprobado****PUNTOS:** 0,00 N**Porcentaje de superficie determinada en Red Natura 2000****PUNTOS:** 0,00 0.0%

<u>REF.</u>	<u>REFERENCIA SIGPAC</u>	<u>CULTIVO</u>	<u>DESCRIPCIÓN CULTIVO</u>	<u>S/R</u>	<u>SUP. PROPUESTA (ha)</u>	<u>SUP. CUMPLE (ha)</u>
1600000010971630	14-016-017-00006-0006	62000	PASTOS PERMANENTES DE 5 O MAS AÑOS-SIN VARIEDAD	S	30,29	0,00
1600000010971631	14-016-017-00006-0006	62000	PASTOS PERMANENTES DE 5 O MAS AÑOS-SIN VARIEDAD	S	22,27	0,00

Tener suscrito o haber tenido suscrito convenio de colaboración con el proyecto LIFE+**PUNTOS:** 0,00 N**Porcentaje de superficie determinada de la explotación bajo sistemas de producción integrada ganadera o producción ecológica****PUNTOS:** 4,00 100.0%

<u>REF.</u>	<u>REFERENCIA SIGPAC</u>	<u>CULTIVO</u>	<u>DESCRIPCIÓN CULTIVO</u>	<u>S/R</u>	<u>SUP. PROPUESTA (ha)</u>	<u>SUP. CUMPLE (ha)</u>
1600000010971631	14-016-017-00006-0006	62000	PASTOS PERMANENTES DE 5 O MAS AÑOS-SIN VARIEDAD	S	22,27	22,27
1600000010971630	14-016-017-00006-0006	62000	PASTOS PERMANENTES DE 5 O MAS AÑOS-SIN VARIEDAD	S	30,29	30,29

Porcentaje de carga ganadera con especies rumiantes**PUNTOS:** 0,00 47.35%

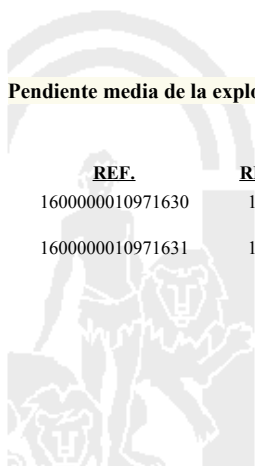
<u>EXPLORACIÓN</u>	<u>ESPECIE</u>	<u>RUMIANTE</u>	<u>UGMs</u>
ES140160000153	BOVINA	SI	62.32
ES140160000153	PORCINO	NO	124.19
ES140160000644	BOVINA	SI	7.66
ES140690000027	BOVINA	SI	46.97
ES140690000027	PORCINO	NO	0
ES140690000389	PORCINO	NO	13.9
ES140690000390	BOVINA	SI	20.99
ES140690000390	PORCINO	NO	15.26

Porcentaje de carga ganadera con especies ovina**PUNTOS:** 0,00 0.0%

<u>EXPLORACIÓN</u>	<u>ESPECIE</u>	<u>OVINA</u>	<u>UGMs</u>
ES140160000153	BOVINA	NO	62.32
ES140160000153	PORCINO	NO	124.19
ES140160000644	BOVINA	NO	7.66
ES140690000027	BOVINA	NO	46.97
ES140690000027	PORCINO	NO	0
ES140690000389	PORCINO	NO	13.9
ES140690000390	BOVINA	NO	20.99
ES140690000390	PORCINO	NO	15.26

Pendiente media de la explotación**PUNTOS:** 3,00 15.03%

<u>REF.</u>	<u>REFERENCIA SIGPAC</u>	<u>CULTIVO</u>	<u>DESCRIPCIÓN CULTIVO</u>	<u>S/R</u>	<u>PENDIENTE MEDIA (%)</u>	<u>SUP. PROPUESTA (ha)</u>
1600000010971630	14-016-017-00006-0006	62000	PASTOS PERMANENTES DE 5 O MAS AÑOS-SIN VARIEDAD	S	15,03	30,29
1600000010971631	14-016-017-00006-0006	62000	PASTOS PERMANENTES DE 5 O MAS AÑOS-SIN VARIEDAD	S	15,03	22,27



<u>APELLIDOS Y NOMBRE / RAZÓN SOCIAL</u>	<u>NIF</u>	<u>EXPEDIENTE</u>	<u>PROPUESTA</u>
ROJAS LUNA ANTONIA	30102029C	3042435	ADMITIDO
<u>SOLICITA ACTUACIÓN 1</u>	<u>SOLICITA ACTUACIÓN 2</u>	<u>PROPUESTA ACTUACIÓN 2</u>	<u>SOLICITA ACTUACIÓN 3</u>
NO	SI	ADMITIDO	NO

DETALLE DE ACTUACIÓN 2

IMPORTES POR ANUALIDAD

	<u>SUPERFICIE PROPUESTA</u>	<u>SUPERFICIE SUBVENCIONABLE</u>	<u>2016</u>	<u>2017</u>	<u>2018</u>	<u>2019</u>	<u>2020</u>
IMPORTE MÁXIMO	23,78	23,78	2.256,96 €	2.256,96 €	2.256,96 €	2.256,96 €	2.256,96 €
IMPORTE MEDIO DE TRANSFERENCIA (€/ha)			94,91 €	94,91 €	94,91 €	94,91 €	94,91 €

RECINTOS PROPUESTOS

<u>REF.</u>	<u>REFERENCIA SIGPAC</u>	<u>CULTIVO</u>	<u>DESCRIPCIÓN CULTIVO</u>	<u>S/R</u>	<u>PEND. MEDIA (%)</u>	<u>SUP. DEC. (ha)</u>	<u>SUP. BRUTA (ha)</u>	<u>CAP (%)</u>	<u>SUP. NETA (ha)</u>	<u>SUP. DEC. ADMIN. (ha)</u>	<u>SUP. CAMPO (ha)</u>	<u>SUP. CALC. (ha)</u>
160000026169841	14-069-060-00012-0001	62000	PASTOS PERMANENTES DE 5 O MAS AÑOS-SIN VARIEDAD	S	9,38	15,43	15,43	100,00	15,43	15,43		15,43
160000026169843	14-069-060-00012-0003	62000	PASTOS PERMANENTES DE 5 O MAS AÑOS-SIN VARIEDAD	S	8,19	8,35	8,35	100,00	8,35	8,35		8,35

INCIDENCIAS

INCIDENCIA DESCRIPCIÓN

80866 La superficie que figura en la capa de formación adhesionada para el recinto, es inferior a la superficie por la que se solicita la ayuda para el recinto
 Ref:160000026169841 Recinto:14-069-060-00012-001 Cultivo:62000 PASTOS PERMANENTES DE 5 O MAS AÑOS-SIN VARIEDAD
 Secano Sup. Dec. Adm.:15,44 Sup. Censo Bruta:15,43

DETALLE DE SUPERFICIE DE FORMACIÓN ADEHESADA EN EL CENSO DE DEHESAS

<u>REF.</u>	<u>REFERENCIA SIGPAC</u>	<u>SUP. BRUTA (ha)</u>	<u>CAP (%)</u>	<u>SUP. NETA (ha)</u>
160000026169829	14-069-033-00002-0001	0,04	0,00	0,00
160000026169834	14-069-037-00045-0001	0,91	100,00	0,91
160000026169835	14-069-037-00045-0002	0,62	0,00	0,00
160000026169836	14-069-037-00018-0001	3,60	85,00	3,06
160000026169837	14-069-037-00018-0004	0,23	85,00	0,19
160000026169838	14-069-037-00047-0001	0,41	100,00	0,41
160000026169839	14-069-037-00045-0004	1,45	0,00	0,00
160000026169840	14-069-037-00018-0006	0,08	100,00	0,08
160000026169841	14-069-060-00012-0001	15,44	100,00	15,44
160000026169842	14-069-037-00018-0005	0,04	100,00	0,04
160000026169843	14-069-060-00012-0003	8,35	100,00	8,35
160000026169846	14-069-037-00018-0007	0,32	100,00	0,32
160000026169847	14-069-059-00053-0003	19,34	100,00	19,34
160000026169848	14-069-060-00015-0003	17,51	100,00	17,51
160000026169849	14-069-033-00002-0002	3,03	100,00	3,03
160000026169851	14-069-067-00011-0001	5,52	85,00	4,69
TOTAL		76,89		73,37

RESUMEN CRITERIOS DE SELECCIÓN

10.1.3 Conservación y mejora de pastos en sistemas de dehesas.

PUNTOS: 6,00

	<u>PUNTOS</u>	
Plan de Gestión Integral de Dehesas oficialmente aprobado	0,00	N
Porcentaje de superficie determinada en Red Natura 2000	0,00	0.0%
Tener suscrito o haber tenido suscrito convenio de colaboración con el proyecto LIFE+	0,00	N
Porcentaje de superficie determinada de la explotación bajo sistemas de producción integrada ganadera o producción ecológica	4,00	100.0%
Porcentaje de carga ganadera con especies rumiantes	0,00	0.0%
Porcentaje de carga ganadera con especies ovina	0,00	0.0%
Pendiente media de la explotación	2,00	8.96%

DETALLE CRITERIOS DE SELECCIÓN

10.1.3 Conservación y mejora de pastos en sistemas de dehesas.

PUNTOS: 6,00

Plan de Gestión Integral de Dehesas oficialmente aprobado

PUNTOS: 0,00 N

Porcentaje de superficie determinada en Red Natura 2000

PUNTOS: 0,00 0.0%

<u>REF.</u>	<u>REFERENCIA SIGPAC</u>	<u>CULTIVO</u>	<u>DESCRIPCIÓN CULTIVO</u>	<u>S/R</u>	<u>SUP. PROPUESTA (ha)</u>	<u>SUP. CUMPLE (ha)</u>
1600000026169841	14-069-060-00012-0001	62000	PASTOS PERMANENTES DE 5 O MAS AÑOS-SIN VARIEDAD	S	15,43	0,00
1600000026169843	14-069-060-00012-0003	62000	PASTOS PERMANENTES DE 5 O MAS AÑOS-SIN VARIEDAD	S	8,35	0,00

Tener suscrito o haber tenido suscrito convenio de colaboración con el proyecto LIFE+

PUNTOS: 0,00 N

Porcentaje de superficie determinada de la explotación bajo sistemas de producción integrada ganadera o producción ecológica

PUNTOS: 4,00 100.0%

<u>REF.</u>	<u>REFERENCIA SIGPAC</u>	<u>CULTIVO</u>	<u>DESCRIPCIÓN CULTIVO</u>	<u>S/R</u>	<u>SUP. PROPUESTA (ha)</u>	<u>SUP. CUMPLE (ha)</u>
1600000026169841	14-069-060-00012-0001	62000	PASTOS PERMANENTES DE 5 O MAS AÑOS-SIN VARIEDAD	S	15,43	15,43
1600000026169843	14-069-060-00012-0003	62000	PASTOS PERMANENTES DE 5 O MAS AÑOS-SIN VARIEDAD	S	8,35	8,35

Porcentaje de carga ganadera con especies rumiantes

PUNTOS: 0,00 0.0%

Porcentaje de carga ganadera con especies ovina

PUNTOS: 0,00 0.0%

Pendiente media de la explotación

PUNTOS: 2,00 8.96%

<u>REF.</u>	<u>REFERENCIA SIGPAC</u>	<u>CULTIVO</u>	<u>DESCRIPCIÓN CULTIVO</u>	<u>S/R</u>	<u>PENDIENTE MEDIA (%)</u>	<u>SUP. PROPUESTA (ha)</u>
1600000026169841	14-069-060-00012-0001	62000	PASTOS PERMANENTES DE 5 O MAS AÑOS-SIN VARIEDAD	S	9,38	15,43
1600000026169843	14-069-060-00012-0003	62000	PASTOS PERMANENTES DE 5 O MAS AÑOS-SIN VARIEDAD	S	8,19	8,35



<u>APELLIDOS Y NOMBRE / RAZÓN SOCIAL</u>	<u>NIF</u>	<u>EXPEDIENTE</u>	<u>PROPUESTA</u>
ROJAS MORENO MARIA ANGELES MAGDALENA	75697567J	3040938	ADMITIDO
<u>SOLICITA ACTUACIÓN 1</u>	<u>SOLICITA ACTUACIÓN 2</u>	<u>PROPUESTA ACTUACIÓN 2</u>	<u>SOLICITA ACTUACIÓN 3</u>
NO	SI	ADMITIDO	NO

DETALLE DE ACTUACIÓN 2

IMPORTES POR ANUALIDAD

	<u>SUPERFICIE PROPUESTA</u>	<u>SUPERFICIE SUBVENCIONABLE</u>	<u>2016</u>	<u>2017</u>	<u>2018</u>	<u>2019</u>	<u>2020</u>
IMPORTE MÁXIMO	11,30	11,30	1.072,48 €	1.072,48 €	1.072,48 €	1.072,48 €	1.072,48 €
IMPORTE MEDIO DE TRANSFERENCIA (€/ha)			94,91 €	94,91 €	94,91 €	94,91 €	94,91 €

RECINTOS PROPUESTOS

<u>REF.</u>	<u>REFERENCIA SIGPAC</u>	<u>CULTIVO</u>	<u>DESCRIPCIÓN CULTIVO</u>	<u>S/R</u>	<u>PEND. MEDIA (%)</u>	<u>SUP. DEC. (ha)</u>	<u>SUP. BRUTA (ha)</u>	<u>CAP (%)</u>	<u>SUP. NETA (ha)</u>	<u>SUP. DEC. ADMIN. (ha)</u>	<u>SUP. CAMPO (ha)</u>	<u>SUP. CALC. (ha)</u>
1600000025950838	14-069-033-00031-0001	62000	PASTOS PERMANENTES DE 5 O MAS AÑOS-SIN VARIEDAD	S	5,13	6,26	7,36	85,00	6,26	6,26		6,26
1600000025950839	14-069-075-00016-0001	62000	PASTOS PERMANENTES DE 5 O MAS AÑOS-SIN VARIEDAD	S	9,35	5,04	5,04	100,00	5,04	5,04		5,04

DETALLE DE SUPERFICIE DE FORMACIÓN ADEHESADA EN EL CENSO DE DEHESAS

<u>REF.</u>	<u>REFERENCIA SIGPAC</u>	<u>SUP. BRUTA (ha)</u>	<u>CAP (%)</u>	<u>SUP. NETA (ha)</u>
1600000025950838	14-069-033-00031-0001	7,36	85,00	6,26
1600000025950839	14-069-075-00016-0001	5,04	100,00	5,04
1600000025950840	14-069-075-00017-0003	4,89	100,00	4,89
1600000025950841	14-069-033-00031-0001	26,33	85,00	22,38
1600000025950842	14-069-075-00016-0001	8,57	100,00	8,57
TOTAL		52,19		47,14

RESUMEN CRITERIOS DE SELECCIÓN

10.1.3 Conservación y mejora de pastos en sistemas de dehesas. PUNTOS: 7,00

	<u>PUNTOS</u>	
Plan de Gestión Integral de Dehesas oficialmente aprobado	0,00	N
Porcentaje de superficie determinada en Red Natura 2000	0,00	0.0%
Tener suscrito o haber tenido suscrito convenio de colaboración con el proyecto LIFE+	0,00	N
Porcentaje de superficie determinada de la explotación bajo sistemas de producción integrada ganadera o producción ecológica	4,00	100.0%
Porcentaje de carga ganadera con especies rumiantes	2,00	87.71%
Porcentaje de carga ganadera con especies ovina	0,00	0.0%
Pendiente media de la explotación	1,00	7.01%



DETALLE CRITERIOS DE SELECCIÓN

10.1.3 Conservación y mejora de pastos en sistemas de dehesas.

PUNTOS: 7,00

Plan de Gestión Integral de Dehesas oficialmente aprobado

PUNTOS: 0,00 N

Porcentaje de superficie determinada en Red Natura 2000

PUNTOS: 0,00 0.0%

REF.	REFERENCIA SIGPAC	CULTIVO	DESCRIPCIÓN CULTIVO	S/R	SUP. PROPUESTA (ha)	SUP. CUMPLE (ha)
160000025950838	14-069-033-00031-0001	62000	PASTOS PERMANENTES DE 5 O MAS AÑOS-SIN VARIEDAD	S	6,26	0,00
160000025950839	14-069-075-00016-0001	62000	PASTOS PERMANENTES DE 5 O MAS AÑOS-SIN VARIEDAD	S	5,04	0,00

Tener suscrito o haber tenido suscrito convenio de colaboración con el proyecto LIFE+

PUNTOS: 0,00 N

Porcentaje de superficie determinada de la explotación bajo sistemas de producción integrada ganadera o producción ecológica

PUNTOS: 4,00 100.0%

REF.	REFERENCIA SIGPAC	CULTIVO	DESCRIPCIÓN CULTIVO	S/R	SUP. PROPUESTA (ha)	SUP. CUMPLE (ha)
160000025950838	14-069-033-00031-0001	62000	PASTOS PERMANENTES DE 5 O MAS AÑOS-SIN VARIEDAD	S	6,26	6,26
160000025950839	14-069-075-00016-0001	62000	PASTOS PERMANENTES DE 5 O MAS AÑOS-SIN VARIEDAD	S	5,04	5,04

Porcentaje de carga ganadera con especies rumiantes

PUNTOS: 2,00 87.71%

EXPLOTACIÓN	ESPECIE	RUMIANTE	UGMs
ES140690000298	BOVINA	SI	18.83
ES140690000298	PORCINO	NO	4.27
ES140690001040	BOVINA	SI	11.67

Porcentaje de carga ganadera con especies ovina

PUNTOS: 0,00 0.0%

EXPLOTACIÓN	ESPECIE	OVINA	UGMs
ES140690000298	BOVINA	NO	18.83
ES140690000298	PORCINO	NO	4.27
ES140690001040	BOVINA	NO	11.67

Pendiente media de la explotación

PUNTOS: 1,00 7.01%

REF.	REFERENCIA SIGPAC	CULTIVO	DESCRIPCIÓN CULTIVO	S/R	PENDIENTE MEDIA (%)	SUP. PROPUESTA (ha)
160000025950838	14-069-033-00031-0001	62000	PASTOS PERMANENTES DE 5 O MAS AÑOS-SIN VARIEDAD	S	5,13	6,26
160000025950839	14-069-075-00016-0001	62000	PASTOS PERMANENTES DE 5 O MAS AÑOS-SIN VARIEDAD	S	9,35	5,04



<u>APELLIDOS Y NOMBRE / RAZÓN SOCIAL</u>	<u>NIF</u>	<u>EXPEDIENTE</u>	<u>PROPUESTA</u>
ROJAS POZUELO CB	E14537914	3042655	ADMITIDO
<u>SOLICITA ACTUACIÓN 1</u>	<u>SOLICITA ACTUACIÓN 2</u>	<u>PROPUESTA ACTUACIÓN 2</u>	<u>SOLICITA ACTUACIÓN 3</u>
NO	SI	ADMITIDO	NO

DETALLE DE ACTUACIÓN 2

IMPORTES POR ANUALIDAD

	<u>SUPERFICIE PROPUESTA</u>	<u>SUPERFICIE SUBVENCIONABLE</u>	<u>2016</u>	<u>2017</u>	<u>2018</u>	<u>2019</u>	<u>2020</u>
IMPORTE MÁXIMO	53,33	50,00	4.745,50 €	4.745,50 €	4.745,50 €	4.745,50 €	4.745,50 €
IMPORTE MEDIO DE TRANSFERENCIA (€/ha)			88,98 €	88,98 €	88,98 €	88,98 €	88,98 €

RECINTOS PROPUESTOS

<u>REF.</u>	<u>REFERENCIA SIGPAC</u>	<u>CULTIVO</u>	<u>DESCRIPCIÓN CULTIVO</u>	<u>S/R</u>	<u>PEND. MEDIA (%)</u>	<u>SUP. DEC. (ha)</u>	<u>SUP. BRUTA (ha)</u>	<u>CAP (%)</u>	<u>SUP. NETA (ha)</u>	<u>SUP. DEC. ADMIN. (ha)</u>	<u>SUP. CAMPO (ha)</u>	<u>SUP. CALC. (ha)</u>
1600000026328012	14-062-027-00014-0001	62000	PASTOS PERMANENTES DE 5 O MAS AÑOS-SIN VARIEDAD	S	18,26	53,33	53,33	100,00	53,33	53,33		53,33

INCIDENCIAS

INCIDENCIA DESCRIPCIÓN

80861	Superficie solicitada mayor a la superficie máxima permitida para la operación.(50has) Sup. Resuelta:53,33
80866	La superficie que figura en la capa de formación adehesada para el recinto, es inferior a la superficie por la que se solicita la ayuda para el recinto Ref:1600000026328012 Recinto:14-062-027-00014-001 Cultivo:62000 PASTOS PERMANENTES DE 5 O MAS AÑOS-SIN VARIEDAD Secano Sup. Dec. Adm.:54,22 Sup. Censo Bruta:53,33

DETALLE DE SUPERFICIE DE FORMACIÓN ADEHESADA EN EL CENSO DE DEHESAS

<u>REF.</u>	<u>REFERENCIA SIGPAC</u>	<u>SUP. BRUTA (ha)</u>	<u>CAP (%)</u>	<u>SUP. NETA (ha)</u>
1600000026328008	14-016-030-00015-0001	29,45	100,00	29,45
1600000026328009	14-016-030-00015-0002	0,12	100,00	0,12
1600000026328010	14-016-030-00015-0003	0,22	100,00	0,22
1600000026328011	14-016-031-00021-0001	1,01	65,00	0,66
1600000026328012	14-062-027-00014-0001	53,33	100,00	53,33
1600000026328013	14-016-031-00012-0001	0,25	100,00	0,25
1600000026328014	14-054-031-00015-0003	5,22	100,00	5,22
1600000026328015	14-054-031-00016-0001	6,21	100,00	6,21
1600000026328016	14-062-027-00014-0001	47,73	100,00	47,73
1600000026328017	14-062-029-00001-0001	5,92	100,00	5,92
1600000026328018	14-062-029-00002-0001	0,32	100,00	0,32
1600000026328019	14-062-029-00003-0001	5,70	100,00	5,70
1600000026328020	14-062-029-00004-0001	47,19	100,00	47,19
1600000026328021	14-016-030-00016-0001	124,20	100,00	124,20
1600000026328022	14-054-031-00012-0001	1,38	100,00	1,38
TOTAL		328,25		327,90

RESUMEN CRITERIOS DE SELECCIÓN

10.1.3 Conservación y mejora de pastos en sistemas de dehesas.

PUNTOS: 8,62

	<u>PUNTOS</u>	
Plan de Gestión Integral de Dehesas oficialmente aprobado	0,00	N
Porcentaje de superficie determinada en Red Natura 2000	0,00	0.0%
Tener suscrito o haber tenido suscrito convenio de colaboración con el proyecto LIFE+	0,00	N
Porcentaje de superficie determinada de la explotación bajo sistemas de producción integrada ganadera o producción ecológica	3,62	62.1%
Porcentaje de carga ganadera con especies rumiantes	2,00	93.58%
Porcentaje de carga ganadera con especies ovina	0,00	0.0%
Pendiente media de la explotación	3,00	18.26%

DETALLE CRITERIOS DE SELECCIÓN

10.1.3 Conservación y mejora de pastos en sistemas de dehesas. PUNTOS: 8,62

Plan de Gestión Integral de Dehesas oficialmente aprobado PUNTOS: 0,00 N

Porcentaje de superficie determinada en Red Natura 2000 PUNTOS: 0,00 0.0%

REF.	REFERENCIA SIGPAC	CULTIVO	DESCRIPCIÓN CULTIVO	S/R	SUP. PROPUESTA (ha)	SUP. CUMPLE (ha)
1600000026328012	14-062-027-00014-0001	62000	PASTOS PERMANENTES DE 5 O MAS AÑOS-SIN VARIEDAD	S	53,33	0,00

Tener suscrito o haber tenido suscrito convenio de colaboración con el proyecto LIFE+ PUNTOS: 0,00 N

Porcentaje de superficie determinada de la explotación bajo sistemas de producción integrada ganadera o producción ecológica PUNTOS: 3,62 62.1%

REF.	REFERENCIA SIGPAC	CULTIVO	DESCRIPCIÓN CULTIVO	S/R	SUP. PROPUESTA (ha)	SUP. CUMPLE (ha)
1600000026328012	14-062-027-00014-0001	62000	PASTOS PERMANENTES DE 5 O MAS AÑOS-SIN VARIEDAD	S	53,33	33,12

Porcentaje de carga ganadera con especies rumiantes PUNTOS: 2,00 93.58%

EXPLORACIÓN	ESPECIE	RUMIANTE	UGMs
ES140160000104	BOVINA	SI	97.31
ES140160000104	PORCINO	NO	7.4
ES140620000050	BOVINA	SI	78.55
ES140620000050	PORCINO	NO	4.66

Porcentaje de carga ganadera con especies ovina PUNTOS: 0,00 0.0%

EXPLORACIÓN	ESPECIE	OVINA	UGMs
ES140160000104	BOVINA	NO	97.31
ES140160000104	PORCINO	NO	7.4
ES140620000050	BOVINA	NO	78.55
ES140620000050	PORCINO	NO	4.66

Pendiente media de la explotación PUNTOS: 3,00 18.26%

REF.	REFERENCIA SIGPAC	CULTIVO	DESCRIPCIÓN CULTIVO	S/R	PENDIENTE MEDIA (%)	SUP. PROPUESTA (ha)
1600000026328012	14-062-027-00014-0001	62000	PASTOS PERMANENTES DE 5 O MAS AÑOS-SIN VARIEDAD	S	18,26	53,33



<u>APELLIDOS Y NOMBRE / RAZÓN SOCIAL</u>	<u>NIF</u>	<u>EXPEDIENTE</u>	<u>PROPUESTA</u>
ROJAS ROJAS GASPAR LUIS	30798526P	3034461	ADMITIDO
<u>SOLICITA ACTUACIÓN 1</u>	<u>SOLICITA ACTUACIÓN 2</u>	<u>PROPUESTA ACTUACIÓN 2</u>	<u>SOLICITA ACTUACIÓN 3</u>
NO	SI	ADMITIDO	NO

DETALLE DE ACTUACIÓN 2

IMPORTE POR ANUALIDAD

	<u>SUPERFICIE PROPUESTA</u>	<u>SUPERFICIE SUBVENCIONABLE</u>	<u>2016</u>	<u>2017</u>	<u>2018</u>	<u>2019</u>	<u>2020</u>
IMPORTE MÁXIMO	44,47	44,47	4.220,65 €	4.220,65 €	4.220,65 €	4.220,65 €	4.220,65 €
IMPORTE MEDIO DE TRANSFERENCIA (€/ha)			94,91 €	94,91 €	94,91 €	94,91 €	94,91 €

RECINTOS PROPUESTOS

<u>REF.</u>	<u>REFERENCIA SIGPAC</u>	<u>CULTIVO</u>	<u>DESCRIPCIÓN CULTIVO</u>	<u>S/R</u>	<u>PEND. MEDIA (%)</u>	<u>SUP. DEC. (ha)</u>	<u>SUP. BRUTA (ha)</u>	<u>CAP (%)</u>	<u>SUP. NETA (ha)</u>	<u>SUP. DEC. ADMIN. (ha)</u>	<u>SUP. CAMPO (ha)</u>	<u>SUP. CALC. (ha)</u>
1500000025635657	14-069-024-00012-0006	63000	PASTOS DE MENOS DE 5 AÑOS-SIN VARIEDAD	S	10,46	18,00	16,77	100,00	16,77	16,77		16,77
1600000011748057	14-069-024-00012-0002	63000	PASTOS DE MENOS DE 5 AÑOS-SIN VARIEDAD	S	11,01	29,97	27,70	100,00	27,70	27,70		27,70

INCIDENCIAS

INCIDENCIA DESCRIPCIÓN

80866	La superficie que figura en la capa de formación adhesionada para el recinto, es inferior a la superficie por la que se solicita la ayuda para el recinto Ref:1500000025635657 Recinto:14-069-024-00012-006 Cultivo:63000 PASTOS DE MENOS DE 5 AÑOS-SIN VARIEDAD Secano Sup. Dec. Adm.:18 Sup. Censo Bruta:16,77 Ref:1600000011748057 Recinto:14-069-024-00012-002 Cultivo:63000 PASTOS DE MENOS DE 5 AÑOS-SIN VARIEDAD Secano Sup. Dec. Adm.:29,97 Sup. Censo Bruta:27,7
-------	---

DETALLE DE SUPERFICIE DE FORMACIÓN ADEHESADA EN EL CENSO DE DEHESAS

<u>REF.</u>	<u>REFERENCIA SIGPAC</u>	<u>SUP. BRUTA (ha)</u>	<u>CAP (%)</u>	<u>SUP. NETA (ha)</u>
1500000025635652	14-069-024-00012-0001	0,19	100,00	0,19
1500000025635657	14-069-024-00012-0006	16,77	100,00	16,77
1600000001711868	14-069-007-00005-0001	40,76	100,00	40,76
1600000001711871	14-069-007-00006-0001	20,20	100,00	20,20
1600000010829275	14-069-005-00007-0002	0,64	0,00	0,00
1600000010829279	14-069-005-00007-0002	0,12	0,00	0,00
1600000010829283	14-069-005-00007-0003	1,44	100,00	1,44
1600000010829287	14-069-005-00007-0004	40,49	100,00	40,49
1600000010829290	14-069-005-00007-0009	0,12	100,00	0,12
1600000010829292	14-069-005-00007-0010	0,09	100,00	0,09
1600000010829294	14-069-005-00007-0011	0,61	100,00	0,61
1600000011748057	14-069-024-00012-0002	27,70	100,00	27,70
1600000011748060	14-069-024-00012-0002	8,72	100,00	8,72
TOTAL		157,85		157,09

RESUMEN CRITERIOS DE SELECCIÓN

10.1.3 Conservación y mejora de pastos en sistemas de dehesas. PUNTOS: 9,00

	<u>PUNTOS</u>	
Plan de Gestión Integral de Dehesas oficialmente aprobado	0,00	N
Porcentaje de superficie determinada en Red Natura 2000	0,00	0.0%
Tener suscrito o haber tenido suscrito convenio de colaboración con el proyecto LIFE+	0,00	N
Porcentaje de superficie determinada de la explotación bajo sistemas de producción integrada ganadera o producción ecológica	4,00	100.0%
Porcentaje de carga ganadera con especies rumiantes	3,00	100.0%
Porcentaje de carga ganadera con especies ovina	0,00	0.0%
Pendiente media de la explotación	2,00	10.8%



DETALLE CRITERIOS DE SELECCIÓN**10.1.3 Conservación y mejora de pastos en sistemas de dehesas.****PUNTOS:** 9,00**Plan de Gestión Integral de Dehesas oficialmente aprobado****PUNTOS:** 0,00 N**Porcentaje de superficie determinada en Red Natura 2000****PUNTOS:** 0,00 0.0%

<u>REF.</u>	<u>REFERENCIA SIGPAC</u>	<u>CULTIVO</u>	<u>DESCRIPCIÓN CULTIVO</u>	<u>S/R</u>	<u>SUP. PROPUESTA (ha)</u>	<u>SUP. CUMPLE (ha)</u>
1600000011748057	14-069-024-00012-0002	63000	PASTOS DE MENOS DE 5 AÑOS-SIN VARIEDAD	S	27,70	0,00
1500000025635657	14-069-024-00012-0006	63000	PASTOS DE MENOS DE 5 AÑOS-SIN VARIEDAD	S	16,77	0,00

Tener suscrito o haber tenido suscrito convenio de colaboración con el proyecto LIFE+**PUNTOS:** 0,00 N**Porcentaje de superficie determinada de la explotación bajo sistemas de producción integrada ganadera o producción ecológica****PUNTOS:** 4,00 100.0%

<u>REF.</u>	<u>REFERENCIA SIGPAC</u>	<u>CULTIVO</u>	<u>DESCRIPCIÓN CULTIVO</u>	<u>S/R</u>	<u>SUP. PROPUESTA (ha)</u>	<u>SUP. CUMPLE (ha)</u>
1600000011748057	14-069-024-00012-0002	63000	PASTOS DE MENOS DE 5 AÑOS-SIN VARIEDAD	S	27,70	27,70
1500000025635657	14-069-024-00012-0006	63000	PASTOS DE MENOS DE 5 AÑOS-SIN VARIEDAD	S	16,77	16,77

Porcentaje de carga ganadera con especies rumiantes**PUNTOS:** 3,00 100.0%

<u>EXPLOTACIÓN</u>	<u>ESPECIE</u>	<u>RUMIANTE</u>	<u>UGMs</u>
ES140690001244	BOVINA	SI	96.32
ES140690001292	BOVINA	SI	30.11

Porcentaje de carga ganadera con especies ovina**PUNTOS:** 0,00 0.0%

<u>EXPLOTACIÓN</u>	<u>ESPECIE</u>	<u>OVINA</u>	<u>UGMs</u>
ES140690001244	BOVINA	NO	96.32
ES140690001292	BOVINA	NO	30.11

Pendiente media de la explotación**PUNTOS:** 2,00 10.8%

<u>REF.</u>	<u>REFERENCIA SIGPAC</u>	<u>CULTIVO</u>	<u>DESCRIPCIÓN CULTIVO</u>	<u>S/R</u>	<u>PENDIENTE MEDIA (%)</u>	<u>SUP. PROPUESTA (ha)</u>
1600000011748057	14-069-024-00012-0002	63000	PASTOS DE MENOS DE 5 AÑOS-SIN VARIEDAD	S	11,01	27,70
1500000025635657	14-069-024-00012-0006	63000	PASTOS DE MENOS DE 5 AÑOS-SIN VARIEDAD	S	10,46	16,77



<u>APELLIDOS Y NOMBRE / RAZÓN SOCIAL</u>	<u>NIF</u>	<u>EXPEDIENTE</u>	<u>PROPUESTA</u>
ROJAS TORIL LUNA MARIANA	30069324K	3043892	ADMITIDO
<u>SOLICITA ACTUACIÓN 1</u>	<u>SOLICITA ACTUACIÓN 2</u>	<u>PROPUESTA ACTUACIÓN 2</u>	<u>SOLICITA ACTUACIÓN 3</u>
NO	SI	ADMITIDO	NO

DETALLE DE ACTUACIÓN 2

IMPORTES POR ANUALIDAD

	<u>SUPERFICIE PROPUESTA</u>	<u>SUPERFICIE SUBVENCIONABLE</u>	<u>2016</u>	<u>2017</u>	<u>2018</u>	<u>2019</u>	<u>2020</u>
IMPORTE MÁXIMO	46,30	46,30	4.394,33 €	4.394,33 €	4.394,33 €	4.394,33 €	4.394,33 €
IMPORTE MEDIO DE TRANSFERENCIA (€/ha)			94,91 €	94,91 €	94,91 €	94,91 €	94,91 €

RECINTOS PROPUESTOS

<u>REF.</u>	<u>REFERENCIA SIGPAC</u>	<u>CULTIVO</u>	<u>DESCRIPCIÓN CULTIVO</u>	<u>S/R</u>	<u>PEND. MEDIA (%)</u>	<u>SUP. DEC. (ha)</u>	<u>SUP. BRUTA (ha)</u>	<u>CAP (%)</u>	<u>SUP. NETA (ha)</u>	<u>SUP. DEC. ADMIN. (ha)</u>	<u>SUP. CAMPO (ha)</u>	<u>SUP. CALC. (ha)</u>
160000026191445	14-016-041-00007-0004	62000	PASTOS PERMANENTES DE 5 O MAS AÑOS-SIN VARIEDAD	S	12,06	46,30	46,30	100,00	46,30	46,30		46,30

DETALLE DE SUPERFICIE DE FORMACIÓN ADEHESADA EN EL CENSO DE DEHESAS

<u>REF.</u>	<u>REFERENCIA SIGPAC</u>	<u>SUP. BRUTA (ha)</u>	<u>CAP (%)</u>	<u>SUP. NETA (ha)</u>
160000026191421	14-016-041-00003-0003	0,04	0,00	0,00
160000026191422	14-016-041-00008-0002	0,01	0,00	0,00
160000026191423	14-016-041-00003-0004	3,08	100,00	3,08
160000026191424	14-016-041-00008-0001	1,97	100,00	1,97
160000026191425	14-016-041-00003-0005	0,86	100,00	0,86
160000026191427	14-016-041-00007-0006	0,01	0,00	0,00
160000026191428	14-016-041-00003-0006	0,12	100,00	0,12
160000026191429	14-016-041-00007-0007	0,62	0,00	0,00
160000026191430	14-016-041-00022-0005	0,05	100,00	0,05
160000026191431	14-016-041-00006-0006	0,01	0,00	0,00
160000026191434	14-016-041-00007-0009	0,01	0,00	0,00
160000026191435	14-016-041-00006-0003	11,06	100,00	11,06
160000026191436	14-016-041-00006-0004	4,95	100,00	4,95
160000026191437	14-016-041-00007-0008	1,50	100,00	1,50
160000026191438	14-016-041-00022-0002	53,23	100,00	53,23
160000026191439	14-016-041-00027-0002	6,51	100,00	6,51
160000026191440	14-016-041-00004-0003	0,01	0,00	0,00
160000026191441	14-016-041-00004-0003	0,06	0,00	0,00
160000026191442	14-016-041-00004-0003	0,01	0,00	0,00
160000026191443	14-016-041-00004-0005	10,26	100,00	10,26
160000026191444	14-016-041-00007-0004	42,90	100,00	42,90
160000026191445	14-016-041-00007-0004	46,30	100,00	46,30
TOTAL		183,57		182,79

RESUMEN CRITERIOS DE SELECCIÓN

10.1.3 Conservación y mejora de pastos en sistemas de dehesas.

PUNTOS: 10,00

	<u>PUNTOS</u>	
Plan de Gestión Integral de Dehesas oficialmente aprobado	0,00	N
Porcentaje de superficie determinada en Red Natura 2000	4,00	100.0%
Tener suscrito o haber tenido suscrito convenio de colaboración con el proyecto LIFE+	0,00	N
Porcentaje de superficie determinada de la explotación bajo sistemas de producción integrada ganadera o producción ecológica	4,00	100.0%
Porcentaje de carga ganadera con especies rumiantes	0,00	49.23%
Porcentaje de carga ganadera con especies ovina	0,00	0.0%
Pendiente media de la explotación	2,00	12.06%

DETALLE CRITERIOS DE SELECCIÓN

10.1.3 Conservación y mejora de pastos en sistemas de dehesas. PUNTOS: 10,00

Plan de Gestión Integral de Dehesas oficialmente aprobado PUNTOS: 0,00 N

Porcentaje de superficie determinada en Red Natura 2000 PUNTOS: 4,00 100.0%

REF.	REFERENCIA SIGPAC	CULTIVO	DESCRIPCIÓN CULTIVO	S/R	SUP. PROPUESTA (ha)	SUP. CUMPLE (ha)
1600000026191445	14-016-041-00007-0004	62000	PASTOS PERMANENTES DE 5 O MAS AÑOS-SIN VARIEDAD	S	46,30	46,30

Tener suscrito o haber tenido suscrito convenio de colaboración con el proyecto LIFE+ PUNTOS: 0,00 N

Porcentaje de superficie determinada de la explotación bajo sistemas de producción integrada ganadera o producción ecológica PUNTOS: 4,00 100.0%

REF.	REFERENCIA SIGPAC	CULTIVO	DESCRIPCIÓN CULTIVO	S/R	SUP. PROPUESTA (ha)	SUP. CUMPLE (ha)
1600000026191445	14-016-041-00007-0004	62000	PASTOS PERMANENTES DE 5 O MAS AÑOS-SIN VARIEDAD	S	46,30	46,30

Porcentaje de carga ganadera con especies rumiantes PUNTOS: 0,00 49.23%

EXPLORACIÓN	ESPECIE	RUMIANTE	UGMs
ES140160000031	BOVINA	SI	106.33
ES140160000031	PORCINO	NO	109.67

Porcentaje de carga ganadera con especies ovina PUNTOS: 0,00 0.0%

EXPLORACIÓN	ESPECIE	OVINA	UGMs
ES140160000031	BOVINA	NO	106.33
ES140160000031	PORCINO	NO	109.67

Pendiente media de la explotación PUNTOS: 2,00 12.06%

REF.	REFERENCIA SIGPAC	CULTIVO	DESCRIPCIÓN CULTIVO	S/R	PENDIENTE MEDIA (%)	SUP. PROPUESTA (ha)
1600000026191445	14-016-041-00007-0004	62000	PASTOS PERMANENTES DE 5 O MAS AÑOS-SIN VARIEDAD	S	12,06	46,30



<u>APELLIDOS Y NOMBRE / RAZÓN SOCIAL</u>	<u>NIF</u>	<u>EXPEDIENTE</u>	<u>PROPUESTA</u>
ROJAS TORIL MARIA DOLORES	30516493R	3043891	ADMITIDO
<u>SOLICITA ACTUACIÓN 1</u>	<u>SOLICITA ACTUACIÓN 2</u>	<u>PROPUESTA ACTUACIÓN 2</u>	<u>SOLICITA ACTUACIÓN 3</u>
NO	SI	ADMITIDO	NO

DETALLE DE ACTUACIÓN 2

IMPORTES POR ANUALIDAD

	<u>SUPERFICIE PROPUESTA</u>	<u>SUPERFICIE SUBVENCIONABLE</u>	<u>2016</u>	<u>2017</u>	<u>2018</u>	<u>2019</u>	<u>2020</u>
IMPORTE MÁXIMO	24,73	19,74	1.873,52 €	1.873,52 €	1.873,52 €	1.873,52 €	1.873,52 €
IMPORTE MEDIO DE TRANSFERENCIA (€/ha)			75,76 €	75,76 €	75,76 €	75,76 €	75,76 €

RECINTOS PROPUESTOS

<u>REF.</u>	<u>REFERENCIA SIGPAC</u>	<u>CULTIVO</u>	<u>DESCRIPCIÓN CULTIVO</u>	<u>S/R</u>	<u>PEND. MEDIA (%)</u>	<u>SUP. DEC. (ha)</u>	<u>SUP. BRUTA (ha)</u>	<u>CAP (%)</u>	<u>SUP. NETA (ha)</u>	<u>SUP. DEC. ADMIN. (ha)</u>	<u>SUP. CAMPO (ha)</u>	<u>SUP. CALC. (ha)</u>
1600000026192533	14-016-041-00009-0005	62000	PASTOS PERMANENTES DE 5 O MAS AÑOS-SIN VARIEDAD	S	9,21	12,41	11,04	100,00	11,04	11,04		11,04
1600000026192534	14-016-041-00009-0004	62000	PASTOS PERMANENTES DE 5 O MAS AÑOS-SIN VARIEDAD	S	8,57	15,41	13,69	100,00	13,69	13,69		13,69

INCIDENCIAS

INCIDENCIA DESCRIPCIÓN

- 80864 Superficie máxima determinada superior al 50% de la superficie de formación adehesada total de la dehesa
Ref: Recinto:---- Cultivo: - Sup. Resuelta:24,73 Sup. Formación Adehesada Total:39,47
- 80866 La superficie que figura en la capa de formación adehesada para el recinto, es inferior a la superficie por la que se solicita la ayuda para el recinto
Ref:1600000026192533 Recinto:14-016-041-00009-0005 Cultivo:62000 PASTOS PERMANENTES DE 5 O MAS AÑOS-SIN VARIEDAD Secano Sup. Dec. Adm.:12,41 Sup. Censo Bruta:11,04
Ref:1600000026192534 Recinto:14-016-041-00009-0004 Cultivo:62000 PASTOS PERMANENTES DE 5 O MAS AÑOS-SIN VARIEDAD Secano Sup. Dec. Adm.:15,41 Sup. Censo Bruta:13,69

DETALLE DE SUPERFICIE DE FORMACIÓN ADEHESADA EN EL CENSO DE DEHESAS

<u>REF.</u>	<u>REFERENCIA SIGPAC</u>	<u>SUP. BRUTA (ha)</u>	<u>CAP (%)</u>	<u>SUP. NETA (ha)</u>
1600000026192531	14-016-041-00009-0002	0,11	0,00	0,00
1600000026192532	14-016-041-00009-0004	14,74	100,00	14,74
1600000026192533	14-016-041-00009-0005	11,04	100,00	11,04
1600000026192534	14-016-041-00009-0004	13,69	100,00	13,69
TOTAL		39,58		39,47

RESUMEN CRITERIOS DE SELECCIÓN

10.1.3 Conservación y mejora de pastos en sistemas de dehesas.

PUNTOS: 12,00

	<u>PUNTOS</u>	
Plan de Gestión Integral de Dehesas oficialmente aprobado	0,00	N
Porcentaje de superficie determinada en Red Natura 2000	4,00	100.0%
Tener suscrito o haber tenido suscrito convenio de colaboración con el proyecto LIFE+	0,00	N
Porcentaje de superficie determinada de la explotación bajo sistemas de producción integrada ganadera o producción ecológica	4,00	100.0%
Porcentaje de carga ganadera con especies rumiantes	2,00	83.78%
Porcentaje de carga ganadera con especies ovina	0,00	0.0%
Pendiente media de la explotación	2,00	8.86%



DETALLE CRITERIOS DE SELECCIÓN

10.1.3 Conservación y mejora de pastos en sistemas de dehesas.

PUNTOS: 12,00

Plan de Gestión Integral de Dehesas oficialmente aprobado

PUNTOS: 0,00 N

Porcentaje de superficie determinada en Red Natura 2000

PUNTOS: 4,00 100.0%

<u>REF.</u>	<u>REFERENCIA SIGPAC</u>	<u>CULTIVO</u>	<u>DESCRIPCIÓN CULTIVO</u>	<u>S/R</u>	<u>SUP. PROPUESTA (ha)</u>	<u>SUP. CUMPLE (ha)</u>
160000026192534	14-016-041-00009-0004	62000	PASTOS PERMANENTES DE 5 O MAS AÑOS-SIN VARIEDAD	S	13,69	13,69
160000026192533	14-016-041-00009-0005	62000	PASTOS PERMANENTES DE 5 O MAS AÑOS-SIN VARIEDAD	S	11,04	11,04

Tener suscrito o haber tenido suscrito convenio de colaboración con el proyecto LIFE+

PUNTOS: 0,00 N

Porcentaje de superficie determinada de la explotación bajo sistemas de producción integrada ganadera o producción ecológica

PUNTOS: 4,00 100.0%

<u>REF.</u>	<u>REFERENCIA SIGPAC</u>	<u>CULTIVO</u>	<u>DESCRIPCIÓN CULTIVO</u>	<u>S/R</u>	<u>SUP. PROPUESTA (ha)</u>	<u>SUP. CUMPLE (ha)</u>
160000026192534	14-016-041-00009-0004	62000	PASTOS PERMANENTES DE 5 O MAS AÑOS-SIN VARIEDAD	S	13,69	13,69
160000026192533	14-016-041-00009-0005	62000	PASTOS PERMANENTES DE 5 O MAS AÑOS-SIN VARIEDAD	S	11,04	11,04

Porcentaje de carga ganadera con especies rumiantes

PUNTOS: 2,00 83.78%

<u>EXPLOTACIÓN</u>	<u>ESPECIE</u>	<u>RUMIANTE</u>	<u>UGMs</u>
ES140160000472	BOVINA	SI	14.4
ES140160000472	PORCINO	NO	2.79

Porcentaje de carga ganadera con especies ovina

PUNTOS: 0,00 0.0%

<u>EXPLOTACIÓN</u>	<u>ESPECIE</u>	<u>OVINA</u>	<u>UGMs</u>
ES140160000472	BOVINA	NO	14.4
ES140160000472	PORCINO	NO	2.79

Pendiente media de la explotación

PUNTOS: 2,00 8.86%

<u>REF.</u>	<u>REFERENCIA SIGPAC</u>	<u>CULTIVO</u>	<u>DESCRIPCIÓN CULTIVO</u>	<u>S/R</u>	<u>PENDIENTE MEDIA (%)</u>	<u>SUP. PROPUESTA (ha)</u>
160000026192534	14-016-041-00009-0004	62000	PASTOS PERMANENTES DE 5 O MAS AÑOS-SIN VARIEDAD	S	8,57	13,69
160000026192533	14-016-041-00009-0005	62000	PASTOS PERMANENTES DE 5 O MAS AÑOS-SIN VARIEDAD	S	9,21	11,04



<u>APELLIDOS Y NOMBRE / RAZÓN SOCIAL</u>	<u>NIF</u>	<u>EXPEDIENTE</u>	<u>PROPUESTA</u>
ROMERO CANTADOR PEDRO	75696480F	3038553	ADMITIDO
<u>SOLICITA ACTUACIÓN 1</u>	<u>SOLICITA ACTUACIÓN 2</u>	<u>SOLICITA ACTUACIÓN 3</u>	<u>PROPUESTA ACTUACIÓN 3</u>
NO	NO	SI	ADMITIDO

DETALLE DE ACTUACIÓN 3

IMPORTES POR ANUALIDAD

	<u>SUPERFICIE PROPUESTA</u>	<u>SUPERFICIE SUBVENCIONABLE</u>	<u>2016</u>	<u>2017</u>	<u>2018</u>	<u>2019</u>	<u>2020</u>
IMPORTE MÁXIMO	39,52	39,52	1.693,04 €	1.693,04 €	1.693,04 €	1.693,04 €	1.693,04 €
IMPORTE MEDIO DE TRANSFERENCIA (€/ha)			42,84 €	42,84 €	42,84 €	42,84 €	42,84 €

RECINTOS PROPUESTOS

<u>REF.</u>	<u>REFERENCIA SIGPAC</u>	<u>CULTIVO</u>	<u>DESCRIPCIÓN CULTIVO</u>	<u>S/R</u>	<u>PEND. MEDIA (%)</u>	<u>SUP. DEC. (ha)</u>	<u>SUP. BRUTA (ha)</u>	<u>CAP (%)</u>	<u>SUP. NETA (ha)</u>	<u>SUP. DEC. ADMIN. (ha)</u>	<u>SUP. CAMPO (ha)</u>	<u>SUP. CALC. (ha)</u>
1600000011708977	14-062-026-00021-0003	62000	PASTOS PERMANENTES DE 5 O MAS AÑOS-SIN VARIEDAD	S	12,08	39,56	39,52	100,00	39,52	39,52		39,52

INCIDENCIAS

INCIDENCIA DESCRIPCIÓN

80866 La superficie que figura en la capa de formación adhesionada para el recinto, es inferior a la superficie por la que se solicita la ayuda para el recinto
 Ref:1600000011708977 Recinto:14-062-026-00021-003 Cultivo:62000 PASTOS PERMANENTES DE 5 O MAS AÑOS-SIN VARIEDAD
 Secano Sup. Dec. Adm.:39,56 Sup. Censo Bruta:39,52

DETALLE DE SUPERFICIE DE FORMACIÓN ADEHESADA EN EL CENSO DE DEHESAS

<u>REF.</u>	<u>REFERENCIA SIGPAC</u>	<u>SUP. BRUTA (ha)</u>	<u>CAP (%)</u>	<u>SUP. NETA (ha)</u>
1500000013976530	14-062-032-00029-0001	18,67	100,00	18,67
1500000013976879	14-062-035-00226-0001	2,66	100,00	2,66
1500000025407808	14-062-009-00031-0001	6,42	100,00	6,42
1500000025588262	14-062-026-00014-0001	4,28	100,00	4,28
1600000001695043	14-062-035-00023-0001	1,18	85,00	1,00
1600000001695079	14-062-035-00148-0002	1,28	100,00	1,28
1600000008530560	14-062-028-00005-0001	0,90	100,00	0,90
1600000011565548	14-062-035-00169-0001	0,17	100,00	0,17
1600000011565550	14-062-035-00170-0002	1,30	100,00	1,30
1600000011587515	14-062-034-00087-0001	2,11	100,00	2,11
1600000011708972	14-062-026-00021-0001	0,01	0,00	0,00
1600000011708976	14-062-026-00021-0003	39,90	100,00	39,90
1600000011708977	14-062-026-00021-0003	39,52	100,00	39,52
1600000011723550	14-062-009-00186-0001	2,68	100,00	2,68
TOTAL		121,08		120,89

RESUMEN CRITERIOS DE SELECCIÓN

10.1.3 Conservación y mejora de pastos en sistemas de dehesas. PUNTOS: 9,00

	<u>PUNTOS</u>	
Plan de Gestión Integral de Dehesas oficialmente aprobado	0,00	N
Porcentaje de superficie determinada en Red Natura 2000	0,00	0.0%
Tener suscrito o haber tenido suscrito convenio de colaboración con el proyecto LIFE+	0,00	N
Porcentaje de superficie determinada de la explotación bajo sistemas de producción integrada ganadera o producción ecológica	4,00	100.0%
Porcentaje de carga ganadera con especies rumiantes	3,00	100.0%
Porcentaje de carga ganadera con especies ovina	0,00	0.0%
Pendiente media de la explotación	2,00	12.08%



DETALLE CRITERIOS DE SELECCIÓN

10.1.3 Conservación y mejora de pastos en sistemas de dehesas. PUNTOS: 9,00

Plan de Gestión Integral de Dehesas oficialmente aprobado PUNTOS: 0,00 N

Porcentaje de superficie determinada en Red Natura 2000 PUNTOS: 0,00 0.0%

REF.	REFERENCIA SIGPAC	CULTIVO	DESCRIPCIÓN CULTIVO	S/R	SUP. PROPUESTA (ha)	SUP. CUMPLE (ha)
1600000011708977	14-062-026-00021-0003	62000	PASTOS PERMANENTES DE 5 O MAS AÑOS-SIN VARIEDAD	S	39,52	0,00

Tener suscrito o haber tenido suscrito convenio de colaboración con el proyecto LIFE+ PUNTOS: 0,00 N

Porcentaje de superficie determinada de la explotación bajo sistemas de producción integrada ganadera o producción ecológica PUNTOS: 4,00 100.0%

REF.	REFERENCIA SIGPAC	CULTIVO	DESCRIPCIÓN CULTIVO	S/R	SUP. PROPUESTA (ha)	SUP. CUMPLE (ha)
1600000011708977	14-062-026-00021-0003	62000	PASTOS PERMANENTES DE 5 O MAS AÑOS-SIN VARIEDAD	S	39,52	39,52

Porcentaje de carga ganadera con especies rumiantes PUNTOS: 3,00 100.0%

EXPLOTACIÓN	ESPECIE	RUMIANTE	UGMs
ES140620000217	CAPRINA	SI	4.78
ES140620000243	CAPRINA	SI	31.38
ES140620000301	CAPRINA	SI	22.88
ES140620000576	CAPRINA	SI	2.08
ES140620000577	CAPRINA	SI	2.16

Porcentaje de carga ganadera con especies ovina PUNTOS: 0,00 0.0%

EXPLOTACIÓN	ESPECIE	OVINA	UGMs
ES140620000217	CAPRINA	NO	4.78
ES140620000243	CAPRINA	NO	31.38
ES140620000301	CAPRINA	NO	22.88
ES140620000576	CAPRINA	NO	2.08
ES140620000577	CAPRINA	NO	2.16

Pendiente media de la explotación PUNTOS: 2,00 12.08%

REF.	REFERENCIA SIGPAC	CULTIVO	DESCRIPCIÓN CULTIVO	S/R	PENDIENTE MEDIA (%)	SUP. PROPUESTA (ha)
1600000011708977	14-062-026-00021-0003	62000	PASTOS PERMANENTES DE 5 O MAS AÑOS-SIN VARIEDAD	S	12,08	39,52



<u>APELLIDOS Y NOMBRE / RAZÓN SOCIAL</u>	<u>NIF</u>	<u>EXPEDIENTE</u>	<u>PROPUESTA</u>
ROMERO FERNANDEZ PEDRO	30438645P	3038554	ADMITIDO
<u>SOLICITA ACTUACIÓN 1</u>	<u>SOLICITA ACTUACIÓN 2</u>	<u>SOLICITA ACTUACIÓN 3</u>	<u>PROPUESTA ACTUACIÓN 3</u>
NO	NO	SI	ADMITIDO

DETALLE DE ACTUACIÓN 3

IMPORTES POR ANUALIDAD

	<u>SUPERFICIE PROPUESTA</u>	<u>SUPERFICIE SUBVENCIONABLE</u>	<u>2016</u>	<u>2017</u>	<u>2018</u>	<u>2019</u>	<u>2020</u>
IMPORTE MÁXIMO	20,76	20,76	889,36 €	889,36 €	889,36 €	889,36 €	889,36 €
IMPORTE MEDIO DE TRANSFERENCIA (€/ha)			42,84 €	42,84 €	42,84 €	42,84 €	42,84 €

RECINTOS PROPUESTOS

<u>REF.</u>	<u>REFERENCIA SIGPAC</u>	<u>CULTIVO</u>	<u>DESCRIPCIÓN CULTIVO</u>	<u>S/R</u>	<u>PEND. MEDIA (%)</u>	<u>SUP. DEC. (ha)</u>	<u>SUP. BRUTA (ha)</u>	<u>CAP (%)</u>	<u>SUP. NETA (ha)</u>	<u>SUP. DEC. ADMIN. (ha)</u>	<u>SUP. CAMPO (ha)</u>	<u>SUP. CALC. (ha)</u>
1600000011723567	14-062-010-00001-0001	62000	PASTOS PERMANENTES DE 5 O MAS AÑOS-SIN VARIEDAD	S	9,10	4,64	4,49	100,00	4,49	4,49		4,49
1600000011723571	14-062-010-00001-0004	62000	PASTOS PERMANENTES DE 5 O MAS AÑOS-SIN VARIEDAD	S	17,08	0,40	0,37	100,00	0,37	0,37		0,37
1600000011723574	14-062-010-00002-0001	62000	PASTOS PERMANENTES DE 5 O MAS AÑOS-SIN VARIEDAD	S	12,38	16,56	15,90	100,00	15,90	15,90		15,90

INCIDENCIAS

INCIDENCIA DESCRIPCIÓN

80866	La superficie que figura en la capa de formación adehesada para el recinto, es inferior a la superficie por la que se solicita la ayuda para el recinto Ref:1600000011723567 Recinto:14-062-010-00001-001 Cultivo:62000 PASTOS PERMANENTES DE 5 O MAS AÑOS-SIN VARIEDAD Secano Sup. Dec. Adm.:4,64 Sup. Censo Bruta:4,49 Ref:1600000011723571 Recinto:14-062-010-00001-004 Cultivo:62000 PASTOS PERMANENTES DE 5 O MAS AÑOS-SIN VARIEDAD Secano Sup. Dec. Adm.:0,4 Sup. Censo Bruta:0,37 Ref:1600000011723574 Recinto:14-062-010-00002-001 Cultivo:62000 PASTOS PERMANENTES DE 5 O MAS AÑOS-SIN VARIEDAD Secano Sup. Dec. Adm.:16,56 Sup. Censo Bruta:15,9
-------	---

DETALLE DE SUPERFICIE DE FORMACIÓN ADEHESADA EN EL CENSO DE DEHESAS

<u>REF.</u>	<u>REFERENCIA SIGPAC</u>	<u>SUP. BRUTA (ha)</u>	<u>CAP (%)</u>	<u>SUP. NETA (ha)</u>
1500000013973791	14-062-007-00018-0001	4,98	75,00	3,74
1500000013973846	14-062-008-00007-0003	47,79	100,00	47,79
1600000001693102	14-062-007-00019-0003	4,20	55,00	2,31
1600000001693104	14-062-007-00019-0004	1,78	100,00	1,78
1600000001693170	14-062-008-00007-0006	2,74	100,00	2,74
1600000001693172	14-062-008-00008-0002	26,05	100,00	26,05
1600000001693302	14-062-010-00008-0002	70,36	100,00	70,36
1600000001693339	14-062-010-00021-0001	19,50	100,00	19,50
1600000001693673	14-062-014-00002-0003	1,28	100,00	1,28
1600000001693675	14-062-014-00002-0004	7,39	100,00	7,39
1600000007498098	14-062-008-00010-0003	0,13	100,00	0,13
1600000007498101	14-062-008-00010-0007	28,54	100,00	28,54
1600000007498104	14-062-008-00010-0009	11,82	100,00	11,82
1600000007498129	14-062-008-00023-0007	11,92	100,00	11,92
1600000007498131	14-062-008-00023-0009	3,06	100,00	3,06
1600000007498134	14-062-008-00024-0001	4,25	100,00	4,25
1600000007498137	14-062-008-00028-0001	0,54	100,00	0,54
1600000007498146	14-062-008-00036-0001	22,90	85,00	19,47
1600000007498149	14-062-008-00036-0002	0,13	100,00	0,13
1600000011723567	14-062-010-00001-0001	4,49	100,00	4,49
1600000011723571	14-062-010-00001-0004	0,37	100,00	0,37
1600000011723574	14-062-010-00002-0001	15,90	100,00	15,90
TOTAL		290,12		283,56



RESUMEN CRITERIOS DE SELECCIÓN

10.1.3 Conservación y mejora de pastos en sistemas de dehesas.

PUNTOS: 8,98

	PUNTOS	
Plan de Gestión Integral de Dehesas oficialmente aprobado	0,00	N
Porcentaje de superficie determinada en Red Natura 2000	3,98	98.22%
Tener suscrito o haber tenido suscrito convenio de colaboración con el proyecto LIFE+	0,00	N
Porcentaje de superficie determinada de la explotación bajo sistemas de producción integrada ganadera o producción ecológica	0,00	0.0%
Porcentaje de carga ganadera con especies rumiantes	3,00	100.0%
Porcentaje de carga ganadera con especies ovina	0,00	0.0%
Pendiente media de la explotación	2,00	11.75%

DETALLE CRITERIOS DE SELECCIÓN

10.1.3 Conservación y mejora de pastos en sistemas de dehesas.

PUNTOS: 8,98

Plan de Gestión Integral de Dehesas oficialmente aprobado	PUNTOS:	0,00	N			
Porcentaje de superficie determinada en Red Natura 2000	PUNTOS:	3,98	98.22%			
		<u>SUP. PROPUESTA (ha)</u>	<u>SUP. CUMPLE (ha)</u>			
<u>REF.</u>	<u>REFERENCIA SIGPAC</u>	<u>CULTIVO</u>	<u>DESCRIPCIÓN CULTIVO</u>	<u>S/R</u>		
1600000011723567	14-062-010-00001-0001	62000	PASTOS PERMANENTES DE 5 O MAS AÑOS-SIN VARIEDAD	S	4,49	4,49
1600000011723571	14-062-010-00001-0004	62000	PASTOS PERMANENTES DE 5 O MAS AÑOS-SIN VARIEDAD	S	0,37	0,00
1600000011723574	14-062-010-00002-0001	62000	PASTOS PERMANENTES DE 5 O MAS AÑOS-SIN VARIEDAD	S	15,90	15,90
Tener suscrito o haber tenido suscrito convenio de colaboración con el proyecto LIFE+	PUNTOS:	0,00	N			
Porcentaje de superficie determinada de la explotación bajo sistemas de producción integrada ganadera o producción ecológica	PUNTOS:	0,00	0.0%			

					<u>SUP. PROPUESTA (ha)</u>	<u>SUP. CUMPLE (ha)</u>
<u>REF.</u>	<u>REFERENCIA SIGPAC</u>	<u>CULTIVO</u>	<u>DESCRIPCIÓN CULTIVO</u>	<u>S/R</u>		
1600000011723567	14-062-010-00001-0001	62000	PASTOS PERMANENTES DE 5 O MAS AÑOS-SIN VARIEDAD	S	4,49	0,00
1600000011723571	14-062-010-00001-0004	62000	PASTOS PERMANENTES DE 5 O MAS AÑOS-SIN VARIEDAD	S	0,37	0,00
1600000011723574	14-062-010-00002-0001	62000	PASTOS PERMANENTES DE 5 O MAS AÑOS-SIN VARIEDAD	S	15,90	0,00

Porcentaje de carga ganadera con especies rumiantes PUNTOS: 3,00 100.0%

EXPLORACIÓN	ESPECIE	RUMIANTE	UGMs
ES140620000164	CAPRINA	SI	0.15
ES140620000431	CAPRINA	SI	125.22
ES140620000431	PORCINO	NO	0
ES140620000549	CAPRINA	SI	0.3

Porcentaje de carga ganadera con especies ovina PUNTOS: 0,00 0.0%

EXPLORACIÓN	ESPECIE	OVINA	UGMs
ES140620000164	CAPRINA	NO	0.15
ES140620000431	CAPRINA	NO	125.22
ES140620000431	PORCINO	NO	0
ES140620000549	CAPRINA	NO	0.3

Pendiente media de la explotación PUNTOS: 2,00 11.75%

REF.	REFERENCIA SIGPAC	CULTIVO	DESCRIPCIÓN CULTIVO	S/R	PENDIENTE		SUP.
					MEDIA (%)	PROPUESTA	(ha)
1600000011723567	14-062-010-00001-0001	62000	PASTOS PERMANENTES DE 5 O MAS AÑOS-SIN VARIEDAD	S	9,10		4,49
1600000011723571	14-062-010-00001-0004	62000	PASTOS PERMANENTES DE 5 O MAS AÑOS-SIN VARIEDAD	S	17,08		0,37
1600000011723574	14-062-010-00002-0001	62000	PASTOS PERMANENTES DE 5 O MAS AÑOS-SIN VARIEDAD	S	12,38		15,90



<u>APELLIDOS Y NOMBRE / RAZÓN SOCIAL</u>	<u>NIF</u>	<u>EXPEDIENTE</u>	<u>PROPUESTA</u>
ROMERO GARCIA CATALINA	29892310S	3032322	ADMITIDO
<u>SOLICITA ACTUACIÓN 1</u>	<u>SOLICITA ACTUACIÓN 2</u>	<u>SOLICITA ACTUACIÓN 3</u>	<u>PROPUESTA ACTUACIÓN 3</u>
NO	NO	SI	ADMITIDO

DETALLE DE ACTUACIÓN 3

IMPORTES POR ANUALIDAD

	<u>SUPERFICIE PROPUESTA</u>	<u>SUPERFICIE SUBVENCIONABLE</u>	<u>2016</u>	<u>2017</u>	<u>2018</u>	<u>2019</u>	<u>2020</u>
IMPORTE MÁXIMO	9,17	9,17	392,84 €	392,84 €	392,84 €	392,84 €	392,84 €
IMPORTE MEDIO DE TRANSFERENCIA (€/ha)			42,84 €	42,84 €	42,84 €	42,84 €	42,84 €

RECINTOS PROPUESTOS

<u>REF.</u>	<u>REFERENCIA SIGPAC</u>	<u>CULTIVO</u>	<u>DESCRIPCIÓN CULTIVO</u>	<u>S/R</u>	<u>PEND. MEDIA (%)</u>	<u>SUP. DEC. (ha)</u>	<u>SUP. BRUTA (ha)</u>	<u>CAP (%)</u>	<u>SUP. NETA (ha)</u>	<u>SUP. DEC. ADMIN. (ha)</u>	<u>SUP. CAMPO (ha)</u>	<u>SUP. CALC. (ha)</u>
1600000010768948	14-016-061-00011-0006	62000	PASTOS PERMANENTES DE 5 O MAS AÑOS-SIN VARIEDAD	S	20,94	9,26	12,23	75,00	9,17	9,17		9,17

INCIDENCIAS

INCIDENCIA DESCRIPCIÓN

80866	La superficie que figura en la capa de formación adehesada para el recinto, es inferior a la superficie por la que se solicita la ayuda para el recinto Ref:1600000010768948 Recinto:14-016-061-00011-006 Cultivo:62000 PASTOS PERMANENTES DE 5 O MAS AÑOS-SIN VARIEDAD Secano Sup. Dec. Adm.:13,15 Sup. Censo Bruta:12,23
-------	--

DETALLE DE SUPERFICIE DE FORMACIÓN ADEHESADA EN EL CENSO DE DEHESAS

<u>REF.</u>	<u>REFERENCIA SIGPAC</u>	<u>SUP. BRUTA (ha)</u>	<u>CAP (%)</u>	<u>SUP. NETA (ha)</u>
1600000000916017	14-016-061-60001-0006	2,69	65,00	1,75
1600000000916018	14-016-061-60001-0006	1,02	75,00	0,76
1600000010768944	14-016-061-00011-0006	14,89	75,00	11,17
1600000010768948	14-016-061-00011-0006	12,23	85,00	10,39
TOTAL		30,83		24,07

RESUMEN CRITERIOS DE SELECCIÓN

10.1.3 Conservación y mejora de pastos en sistemas de dehesas.

PUNTOS: 11,00

	<u>PUNTOS</u>	
Plan de Gestión Integral de Dehesas oficialmente aprobado	0,00	N
Porcentaje de superficie determinada en Red Natura 2000	4,00	100.0%
Tener suscrito o haber tenido suscrito convenio de colaboración con el proyecto LIFE+	0,00	N
Porcentaje de superficie determinada de la explotación bajo sistemas de producción integrada ganadera o producción ecológica	4,00	100.0%
Porcentaje de carga ganadera con especies rumiantes	0,00	34.71%
Porcentaje de carga ganadera con especies ovina	0,00	0.0%
Pendiente media de la explotación	3,00	20.94%



DETALLE CRITERIOS DE SELECCIÓN

10.1.3 Conservación y mejora de pastos en sistemas de dehesas. PUNTOS: 11,00

Plan de Gestión Integral de Dehesas oficialmente aprobado PUNTOS: 0,00 N

Porcentaje de superficie determinada en Red Natura 2000 PUNTOS: 4,00 100.0%

REF.	REFERENCIA SIGPAC	CULTIVO	DESCRIPCIÓN CULTIVO	S/R	SUP. PROPUESTA (ha)	SUP. CUMPLE (ha)
1600000010768948	14-016-061-00011-0006	62000	PASTOS PERMANENTES DE 5 O MAS AÑOS-SIN VARIEDAD	S	9,17	9,17

Tener suscrito o haber tenido suscrito convenio de colaboración con el proyecto LIFE+ PUNTOS: 0,00 N

Porcentaje de superficie determinada de la explotación bajo sistemas de producción integrada ganadera o producción ecológica PUNTOS: 4,00 100.0%

REF.	REFERENCIA SIGPAC	CULTIVO	DESCRIPCIÓN CULTIVO	S/R	SUP. PROPUESTA (ha)	SUP. CUMPLE (ha)
1600000010768948	14-016-061-00011-0006	62000	PASTOS PERMANENTES DE 5 O MAS AÑOS-SIN VARIEDAD	S	9,17	9,17

Porcentaje de carga ganadera con especies rumiantes PUNTOS: 0,00 34.71%

EXPLORACIÓN	ESPECIE	RUMIANTE	UGMs
ES140160000147	CAPRINA	SI	10.23
ES140160000147	PORCINO	NO	19.24

Porcentaje de carga ganadera con especies ovina PUNTOS: 0,00 0.0%

EXPLORACIÓN	ESPECIE	OVINA	UGMs
ES140160000147	CAPRINA	NO	10.23
ES140160000147	PORCINO	NO	19.24

Pendiente media de la explotación PUNTOS: 3,00 20.94%

REF.	REFERENCIA SIGPAC	CULTIVO	DESCRIPCIÓN CULTIVO	S/R	PENDIENTE MEDIA (%)	SUP. PROPUESTA (ha)
1600000010768948	14-016-061-00011-0006	62000	PASTOS PERMANENTES DE 5 O MAS AÑOS-SIN VARIEDAD	S	20,94	9,17



<u>APELLIDOS Y NOMBRE / RAZÓN SOCIAL</u>	<u>NIF</u>	<u>EXPEDIENTE</u>	<u>PROPUESTA</u>
ROMERO MATA PEDRO	29951452R	3042488	ADMITIDO
<u>SOLICITA ACTUACIÓN 1</u>	<u>SOLICITA ACTUACIÓN 2</u>	<u>SOLICITA ACTUACIÓN 3</u>	<u>PROPUESTA ACTUACIÓN 3</u>
NO	NO	SI	ADMITIDO

DETALLE DE ACTUACIÓN 3

IMPORTES POR ANUALIDAD

	<u>SUPERFICIE PROPUESTA</u>	<u>SUPERFICIE SUBVENCIONABLE</u>	2016	2017	2018	2019	2020
IMPORTE MÁXIMO	45,09	45,09	1.931,66 €	1.931,66 €	1.931,66 €	1.931,66 €	1.931,66 €
IMPORTE MEDIO DE TRANSFERENCIA (€/ha)			42,84 €	42,84 €	42,84 €	42,84 €	42,84 €

RECINTOS PROPUESTOS

<u>REF.</u>	<u>REFERENCIA SIGPAC</u>	<u>CULTIVO</u>	<u>DESCRIPCIÓN CULTIVO</u>	<u>S/R</u>	<u>PEND. MEDIA (%)</u>	<u>SUP. DEC. (ha)</u>	<u>SUP. BRUTA (ha)</u>	<u>CAP (%)</u>	<u>SUP. NETA (ha)</u>	<u>SUP. DEC. ADMIN. (ha)</u>	<u>SUP. CAMPO (ha)</u>	<u>SUP. CALC. (ha)</u>
160000026179045	14-001-027-00005-0002	62000	PASTOS PERMANENTES DE 5 O MAS AÑOS-SIN VARIEDAD	S	18,04	8,59	4,39	85,00	3,73	3,73		3,73
160000026179047	14-001-027-00016-0001	62000	PASTOS PERMANENTES DE 5 O MAS AÑOS-SIN VARIEDAD	S	6,85	3,45	4,06	85,00	3,45	3,45		3,45
160000026179052	14-001-027-00017-0003	62000	PASTOS PERMANENTES DE 5 O MAS AÑOS-SIN VARIEDAD	S	11,17	2,80	3,67	75,00	2,75	2,75		2,75
160000026179053	14-001-027-00019-0001	62000	PASTOS PERMANENTES DE 5 O MAS AÑOS-SIN VARIEDAD	S	14,90	3,21	4,28	75,00	3,21	3,21		3,21
160000026179055	14-001-027-00021-0001	62000	PASTOS PERMANENTES DE 5 O MAS AÑOS-SIN VARIEDAD	S	11,74	2,83	3,33	85,00	2,83	2,83		2,83
160000026179057	14-069-034-00020-0001	62000	PASTOS PERMANENTES DE 5 O MAS AÑOS-SIN VARIEDAD	S	5,74	6,89	6,89	100,00	6,89	6,89		6,89
160000026179058	14-069-034-00020-0001	62000	PASTOS PERMANENTES DE 5 O MAS AÑOS-SIN VARIEDAD	S	5,74	2,96	2,96	100,00	2,96	2,96		2,96
160000026179060	14-001-027-00017-0004	62000	PASTOS PERMANENTES DE 5 O MAS AÑOS-SIN VARIEDAD	S	8,23	0,60	1,09	55,00	0,60	0,60		0,60
160000026179061	14-001-027-00017-0005	62000	PASTOS PERMANENTES DE 5 O MAS AÑOS-SIN VARIEDAD	S	13,47	0,82	0,82	100,00	0,82	0,82		0,82
160000026179076	14-001-027-00006-0001	62000	PASTOS PERMANENTES DE 5 O MAS AÑOS-SIN VARIEDAD	S	18,77	14,56	14,13	65,00	9,18	9,18		9,18
160000026179077	14-001-027-00006-0005	62000	PASTOS PERMANENTES DE 5 O MAS AÑOS-SIN VARIEDAD	S	13,68	2,22	3,35	65,00	2,18	2,18		2,18
160000026179083	14-001-027-00026-0001	62000	PASTOS PERMANENTES DE 5 O MAS AÑOS-SIN VARIEDAD	S	12,60	0,86	1,14	75,00	0,86	0,86		0,86
160000026179085	14-001-027-00028-0001	62000	PASTOS PERMANENTES DE 5 O MAS AÑOS-SIN VARIEDAD	S	17,65	1,61	2,14	75,00	1,60	1,60		1,60
160000026179096	14-001-027-00027-0001	62000	PASTOS PERMANENTES DE 5 O MAS AÑOS-SIN VARIEDAD	S	14,52	4,03	6,20	65,00	4,03	4,03		4,03

INCIDENCIAS

INCIDENCIA DESCRIPCIÓN

80866	La superficie que figura en la capa de formación adhesionada para el recinto, es inferior a la superficie por la que se solicita la ayuda para el recinto Ref:160000026179045 Recinto:14-001-027-00005-0002 Cultivo:62000 PASTOS PERMANENTES DE 5 O MAS AÑOS-SIN VARIEDAD Secano Sup. Dec. Adm.:10,1 Sup. Censo Bruta:4,39 Ref:160000026179052 Recinto:14-001-027-00017-0003 Cultivo:62000 PASTOS PERMANENTES DE 5 O MAS AÑOS-SIN VARIEDAD Secano Sup. Dec. Adm.:3,73 Sup. Censo Bruta:3,67 Ref:160000026179076 Recinto:14-001-027-00006-0001 Cultivo:62000 PASTOS PERMANENTES DE 5 O MAS AÑOS-SIN VARIEDAD Secano Sup. Dec. Adm.:22,4 Sup. Censo Bruta:14,13 Ref:160000026179077 Recinto:14-001-027-00006-0005 Cultivo:62000 PASTOS PERMANENTES DE 5 O MAS AÑOS-SIN VARIEDAD Secano Sup. Dec. Adm.:3,42 Sup. Censo Bruta:3,35
-------	--



DETALLE DE SUPERFICIE DE FORMACIÓN ADEHESADA EN EL CENSO DE DEHESAS

REF.	REFERENCIA SIGPAC	SUP. BRUTA (ha)	CAP (%)	SUP. NETA (ha)
1600000026179045	14-001-027-00005-0002	4,39	85,00	3,73
1600000026179047	14-001-027-00016-0001	4,06	85,00	3,45
1600000026179048	14-001-027-00022-0006	0,01	55,00	0,00
1600000026179052	14-001-027-00017-0003	3,67	75,00	2,75
1600000026179053	14-001-027-00019-0001	4,28	75,00	3,21
1600000026179055	14-001-027-00021-0001	3,33	85,00	2,83
1600000026179056	14-001-027-00061-0001	0,52	75,00	0,39
1600000026179057	14-069-034-00020-0001	6,89	100,00	6,89
1600000026179058	14-069-034-00020-0001	2,96	100,00	2,96
1600000026179059	14-069-034-00020-0001	6,32	100,00	6,32
1600000026179060	14-001-027-00017-0004	1,09	55,00	0,60
1600000026179061	14-001-027-00017-0005	0,82	100,00	0,82
1600000026179063	14-001-027-00025-0001	1,39	75,00	1,04
1600000026179065	14-001-027-00062-0001	5,47	75,00	4,10
1600000026179066	14-001-027-00064-0001	0,02	0,00	0,00
1600000026179069	14-001-027-00013-0006	0,03	55,00	0,02
1600000026179070	14-001-027-00024-0001	0,27	100,00	0,27
1600000026179071	14-001-027-00013-0004	2,75	100,00	2,75
1600000026179072	14-001-027-00022-0002	5,01	100,00	5,01
1600000026179073	14-001-027-00023-0001	0,70	100,00	0,70
1600000026179074	14-001-027-00014-0001	0,05	0,00	0,00
1600000026179075	14-001-027-00015-0001	0,19	0,00	0,00
1600000026179076	14-001-027-00006-0001	14,13	65,00	9,18
1600000026179077	14-001-027-00006-0005	3,35	65,00	2,18
1600000026179078	14-001-027-00014-0004	9,84	100,00	9,84
1600000026179079	14-001-027-00015-0002	8,31	100,00	8,31
1600000026179082	14-069-034-00021-0004	1,36	100,00	1,36
1600000026179083	14-001-027-00026-0001	1,14	75,00	0,86
1600000026179084	14-069-034-00021-0003	6,01	100,00	6,01
1600000026179085	14-001-027-00028-0001	2,14	75,00	1,60
1600000026179086	14-001-027-00064-0002	5,43	85,00	4,62
1600000026179087	14-001-027-00065-0002	24,16	85,00	20,54
1600000026179093	14-001-027-00013-0005	0,82	75,00	0,61
1600000026179094	14-001-027-00013-0001	11,98	45,00	5,39
1600000026179095	14-001-027-00063-0001	1,84	55,00	1,01
1600000026179096	14-001-027-00027-0001	6,20	65,00	4,03
1600000026179100	14-001-027-00059-0001	1,10	85,00	0,94
TOTAL		152,03		124,32

RESUMEN CRITERIOS DE SELECCIÓN**10.1.3 Conservación y mejora de pastos en sistemas de dehesas.****PUNTOS: 6,92**

	PUNTOS	
Plan de Gestión Integral de Dehesas oficialmente aprobado	0,00	N
Porcentaje de superficie determinada en Red Natura 2000	0,00	0.0%
Tener suscrito o haber tenido suscrito convenio de colaboración con el proyecto LIFE+	0,00	N
Porcentaje de superficie determinada de la explotación bajo sistemas de producción integrada ganadera o producción ecológica	3,92	91.73%
Porcentaje de carga ganadera con especies rumiantes	1,00	64.95%
Porcentaje de carga ganadera con especies ovina	0,00	0.0%
Pendiente media de la explotación	2,00	12.75%

DETALLE CRITERIOS DE SELECCIÓN**10.1.3 Conservación y mejora de pastos en sistemas de dehesas.****PUNTOS: 6,92**

Plan de Gestión Integral de Dehesas oficialmente aprobado	PUNTOS: 0,00	N
Porcentaje de superficie determinada en Red Natura 2000	PUNTOS: 0,00	0.0%

REF.	REFERENCIA SIGPAC	CULTIVO	DESCRIPCIÓN CULTIVO	S/R	SUP. PROPUESTA (ha)	SUP. CUMPLE (ha)
160000026179045	14-001-027-00005-0002	62000	PASTOS PERMANENTES DE 5 O MAS AÑOS-SIN VARIEDAD	S	3,73	0,00
160000026179076	14-001-027-00006-0001	62000	PASTOS PERMANENTES DE 5 O MAS AÑOS-SIN VARIEDAD	S	9,18	0,00
160000026179077	14-001-027-00006-0005	62000	PASTOS PERMANENTES DE 5 O MAS AÑOS-SIN VARIEDAD	S	2,18	0,00
160000026179047	14-001-027-00016-0001	62000	PASTOS PERMANENTES DE 5 O MAS AÑOS-SIN VARIEDAD	S	3,45	0,00
160000026179052	14-001-027-00017-0003	62000	PASTOS PERMANENTES DE 5 O MAS AÑOS-SIN VARIEDAD	S	2,75	0,00
160000026179060	14-001-027-00017-0004	62000	PASTOS PERMANENTES DE 5 O MAS AÑOS-SIN VARIEDAD	S	0,60	0,00
160000026179061	14-001-027-00017-0005	62000	PASTOS PERMANENTES DE 5 O MAS AÑOS-SIN VARIEDAD	S	0,82	0,00
160000026179053	14-001-027-00019-0001	62000	PASTOS PERMANENTES DE 5 O MAS AÑOS-SIN VARIEDAD	S	3,21	0,00
160000026179055	14-001-027-00021-0001	62000	PASTOS PERMANENTES DE 5 O MAS AÑOS-SIN VARIEDAD	S	2,83	0,00
160000026179083	14-001-027-00026-0001	62000	PASTOS PERMANENTES DE 5 O MAS AÑOS-SIN VARIEDAD	S	0,86	0,00
160000026179096	14-001-027-00027-0001	62000	PASTOS PERMANENTES DE 5 O MAS AÑOS-SIN VARIEDAD	S	4,03	0,00
160000026179085	14-001-027-00028-0001	62000	PASTOS PERMANENTES DE 5 O MAS AÑOS-SIN VARIEDAD	S	1,60	0,00
160000026179057	14-069-034-00020-0001	62000	PASTOS PERMANENTES DE 5 O MAS AÑOS-SIN VARIEDAD	S	6,89	0,00
160000026179058	14-069-034-00020-0001	62000	PASTOS PERMANENTES DE 5 O MAS AÑOS-SIN VARIEDAD	S	2,96	0,00

Tener suscrito o haber tenido suscrito convenio de colaboración con el proyecto LIFE+

PUNTOS: 0,00 N

Porcentaje de superficie determinada de la explotación bajo sistemas de producción integrada ganadera o producción ecológica

PUNTOS: 3,92 91.73%

REF.	REFERENCIA SIGPAC	CULTIVO	DESCRIPCIÓN CULTIVO	S/R	SUP. PROPUESTA (ha)	SUP. CUMPLE (ha)
160000026179045	14-001-027-00005-0002	62000	PASTOS PERMANENTES DE 5 O MAS AÑOS-SIN VARIEDAD	S	3,73	0,00
160000026179076	14-001-027-00006-0001	62000	PASTOS PERMANENTES DE 5 O MAS AÑOS-SIN VARIEDAD	S	9,18	9,18
160000026179077	14-001-027-00006-0005	62000	PASTOS PERMANENTES DE 5 O MAS AÑOS-SIN VARIEDAD	S	2,18	2,18
160000026179047	14-001-027-00016-0001	62000	PASTOS PERMANENTES DE 5 O MAS AÑOS-SIN VARIEDAD	S	3,45	3,45
160000026179052	14-001-027-00017-0003	62000	PASTOS PERMANENTES DE 5 O MAS AÑOS-SIN VARIEDAD	S	2,75	2,75
160000026179060	14-001-027-00017-0004	62000	PASTOS PERMANENTES DE 5 O MAS AÑOS-SIN VARIEDAD	S	0,60	0,60
160000026179061	14-001-027-00017-0005	62000	PASTOS PERMANENTES DE 5 O MAS AÑOS-SIN VARIEDAD	S	0,82	0,82
160000026179053	14-001-027-00019-0001	62000	PASTOS PERMANENTES DE 5 O MAS AÑOS-SIN VARIEDAD	S	3,21	3,21
160000026179055	14-001-027-00021-0001	62000	PASTOS PERMANENTES DE 5 O MAS AÑOS-SIN VARIEDAD	S	2,83	2,83
160000026179083	14-001-027-00026-0001	62000	PASTOS PERMANENTES DE 5 O MAS AÑOS-SIN VARIEDAD	S	0,86	0,86
160000026179096	14-001-027-00027-0001	62000	PASTOS PERMANENTES DE 5 O MAS AÑOS-SIN VARIEDAD	S	4,03	4,03
160000026179085	14-001-027-00028-0001	62000	PASTOS PERMANENTES DE 5 O MAS AÑOS-SIN VARIEDAD	S	1,60	1,60
160000026179058	14-069-034-00020-0001	62000	PASTOS PERMANENTES DE 5 O MAS AÑOS-SIN VARIEDAD	S	2,96	2,96
160000026179057	14-069-034-00020-0001	62000	PASTOS PERMANENTES DE 5 O MAS AÑOS-SIN VARIEDAD	S	6,89	6,89

Porcentaje de carga ganadera con especies rumiantes

PUNTOS: 1,00 64.95%

EXPLOTACIÓN	ESPECIE	RUMIANTE	UGMs
ES140010000059	BOVINA	SI	45.23
ES140010000059	PORCINO	NO	30
ES140010000280	BOVINA	SI	123.11
ES140010000280	PORCINO	NO	80.5

<u>EXPLOTACIÓN</u>	<u>ESPECIE</u>	<u>RUMIANTE</u>	<u>UGMs</u>
ES140030000117	CAPRINA	SI	109.25
ES140030000117	PORCINO	NO	52.07
ES140690001032	BOVINA	SI	30.81
ES140690001032	PORCINO	NO	3.89

Porcentaje de carga ganadera con especies ovina**PUNTOS:** 0,00 0.0%

<u>EXPLOTACIÓN</u>	<u>ESPECIE</u>	<u>OVINA</u>	<u>UGMs</u>
ES140010000059	BOVINA	NO	45.23
ES140010000059	PORCINO	NO	30
ES140010000280	BOVINA	NO	123.11
ES140010000280	PORCINO	NO	80.5
ES140030000117	CAPRINA	NO	109.25
ES140030000117	PORCINO	NO	52.07
ES140690001032	BOVINA	NO	30.81
ES140690001032	PORCINO	NO	3.89

Pendiente media de la explotación**PUNTOS:** 2,00 12.75%

<u>REF.</u>	<u>REFERENCIA SIGPAC</u>	<u>CULTIVO</u>	<u>DESCRIPCIÓN CULTIVO</u>	<u>S/R</u>	<u>PENDIENTE MEDIA (%)</u>	<u>SUP. PROPUESTA (ha)</u>
160000026179045	14-001-027-00005-0002	62000	PASTOS PERMANENTES DE 5 O MAS AÑOS-SIN VARIEDAD	S	18,04	3,73
160000026179076	14-001-027-00006-0001	62000	PASTOS PERMANENTES DE 5 O MAS AÑOS-SIN VARIEDAD	S	18,77	9,18
160000026179077	14-001-027-00006-0005	62000	PASTOS PERMANENTES DE 5 O MAS AÑOS-SIN VARIEDAD	S	13,68	2,18
160000026179047	14-001-027-00016-0001	62000	PASTOS PERMANENTES DE 5 O MAS AÑOS-SIN VARIEDAD	S	6,85	3,45
160000026179052	14-001-027-00017-0003	62000	PASTOS PERMANENTES DE 5 O MAS AÑOS-SIN VARIEDAD	S	11,17	2,75
160000026179060	14-001-027-00017-0004	62000	PASTOS PERMANENTES DE 5 O MAS AÑOS-SIN VARIEDAD	S	8,23	0,60
160000026179061	14-001-027-00017-0005	62000	PASTOS PERMANENTES DE 5 O MAS AÑOS-SIN VARIEDAD	S	13,47	0,82
160000026179053	14-001-027-00019-0001	62000	PASTOS PERMANENTES DE 5 O MAS AÑOS-SIN VARIEDAD	S	14,90	3,21
160000026179055	14-001-027-00021-0001	62000	PASTOS PERMANENTES DE 5 O MAS AÑOS-SIN VARIEDAD	S	11,74	2,83
160000026179083	14-001-027-00026-0001	62000	PASTOS PERMANENTES DE 5 O MAS AÑOS-SIN VARIEDAD	S	12,60	0,86
160000026179096	14-001-027-00027-0001	62000	PASTOS PERMANENTES DE 5 O MAS AÑOS-SIN VARIEDAD	S	14,52	4,03
160000026179085	14-001-027-00028-0001	62000	PASTOS PERMANENTES DE 5 O MAS AÑOS-SIN VARIEDAD	S	17,65	1,60
160000026179058	14-069-034-00020-0001	62000	PASTOS PERMANENTES DE 5 O MAS AÑOS-SIN VARIEDAD	S	5,74	2,96
160000026179057	14-069-034-00020-0001	62000	PASTOS PERMANENTES DE 5 O MAS AÑOS-SIN VARIEDAD	S	5,74	6,89



<u>APELLIDOS Y NOMBRE / RAZÓN SOCIAL</u>	<u>NIF</u>	<u>EXPEDIENTE</u>	<u>PROPUESTA</u>
ROMERO MENA ANGEL	30207133Z	3043899	INADMITIDO
<u>SOLICITA ACTUACIÓN 1</u>	<u>SOLICITA ACTUACIÓN 2</u>	<u>PROPUESTA ACTUACIÓN 2</u>	<u>SOLICITA ACTUACIÓN 3</u>
NO	SI	INADMITIDO	NO

DETALLE DE ACTUACIÓN 2

IMPORTES POR ANUALIDAD

	<u>SUPERFICIE PROPUESTA</u>	<u>SUPERFICIE SUBVENCIONABLE</u>	<u>2016</u>	<u>2017</u>	<u>2018</u>	<u>2019</u>	<u>2020</u>
IMPORTE MÁXIMO	0,00	0,00	0,00 €	0,00 €	0,00 €	0,00 €	0,00 €
IMPORTE MEDIO DE TRANSFERENCIA (€/ha)			0,00 €	0,00 €	0,00 €	0,00 €	0,00 €

INCIDENCIAS

INCIDENCIA DESCRIPCIÓN

80854	La explotación por la que solicita ayudas no se encuentra inscrita en el Censo de Dehesas de Andalucía
80856	No cumple con la superficie mínima de cultivo elegible para solicitar la operación. Sup. Resuelta:0
80866	La superficie que figura en la capa de formación adhesionada para el recinto, es inferior a la superficie por la que se solicita la ayuda para el recinto Ref:1600000026284661 Recinto:14-051-007-00003-003 Cultivo:63000 PASTOS DE MENOS DE 5 AÑOS-SIN VARIEDAD Secano Sup. Dec. Adm.:15,54 Sup. Censo Bruta:0 Ref:1600000026284664 Recinto:14-051-007-00002-001 Cultivo:63000 PASTOS DE MENOS DE 5 AÑOS-SIN VARIEDAD Secano Sup. Dec. Adm.:32,46 Sup. Censo Bruta:0
80867	Superficie resuelta para el grupo de pago menor que la mínima requerida Ref:1600000026284661 Recinto:14-051-007-00003-003 Cultivo:63000 PASTOS DE MENOS DE 5 AÑOS-SIN VARIEDAD Secano Sup. Declarada:0 Sup. Resuelta:0 Ref:1600000026284664 Recinto:14-051-007-00002-001 Cultivo:63000 PASTOS DE MENOS DE 5 AÑOS-SIN VARIEDAD Secano Sup. Declarada:0 Sup. Resuelta:0

DETALLE DE SUPERFICIE DE FORMACIÓN ADEHESADA EN EL CENSO DE DEHESAS

RESUMEN CRITERIOS DE SELECCIÓN

10.1.3 Conservación y mejora de pastos en sistemas de dehesas.	PUNTOS: 3,00	PUNTOS	
Plan de Gestión Integral de Dehesas oficialmente aprobado		0,00	N
Porcentaje de superficie determinada en Red Natura 2000		0,00	0.0%
Tener suscrito o haber tenido suscrito convenio de colaboración con el proyecto LIFE+		0,00	N
Porcentaje de superficie determinada de la explotación bajo sistemas de producción integrada ganadera o producción ecológica		0,00	0.0%
Porcentaje de carga ganadera con especies rumiantes		3,00	100.0%
Porcentaje de carga ganadera con especies ovina		0,00	0.0%
Pendiente media de la explotación		0,00	0.0%



DETALLE CRITERIOS DE SELECCIÓN

10.1.3 Conservación y mejora de pastos en sistemas de dehesas.

PUNTOS: 3,00

Plan de Gestión Integral de Dehesas oficialmente aprobado

PUNTOS: 0,00 N

Porcentaje de superficie determinada en Red Natura 2000

PUNTOS: 0,00 0.0%

Tener suscrito o haber tenido suscrito convenio de colaboración con el proyecto LIFE+

PUNTOS: 0,00 N

Porcentaje de superficie determinada de la explotación bajo sistemas de producción integrada ganadera o producción ecológica

PUNTOS: 0,00 0.0%

Porcentaje de carga ganadera con especies rumiantes

PUNTOS: 3,00 100.0%

<u>EXPLOTACIÓN</u>	<u>ESPECIE</u>	<u>RUMIANTE</u>	<u>UGMs</u>
ES140510000445	CAPRINA	SI	55.28

Porcentaje de carga ganadera con especies ovina

PUNTOS: 0,00 0.0%

<u>EXPLOTACIÓN</u>	<u>ESPECIE</u>	<u>OVINA</u>	<u>UGMs</u>
ES140510000445	CAPRINA	NO	55.28

Pendiente media de la explotación

PUNTOS: 0,00 0.0%



<u>APELLIDOS Y NOMBRE / RAZÓN SOCIAL</u>		<u>NIF</u>	<u>EXPEDIENTE</u>	<u>PROPUESTA</u>
ROMERO ORELLANA FELIPE		05626080G	3043902	ADMITIDO
<u>SOLICITA ACTUACIÓN 1</u>	<u>PROPUESTA ACTUACIÓN 1</u>	<u>SOLICITA ACTUACIÓN 2</u>	<u>SOLICITA ACTUACIÓN 3</u>	
SI	ADMITIDO	NO	NO	

DETALLE DE ACTUACIÓN 1

IMPORTES POR ANUALIDAD

	<u>SUPERFICIE PROPUESTA</u>	<u>SUPERFICIE SUBVENCIONABLE</u>	<u>2016</u>	<u>2017</u>	<u>2018</u>	<u>2019</u>	<u>2020</u>
IMPORTE MÁXIMO	50,58	50,00	6.563,00 €	6.563,00 €	6.563,00 €	6.563,00 €	6.563,00 €
IMPORTE MEDIO DE TRANSFERENCIA (€/ha)			129,75 €	129,75 €	129,75 €	129,75 €	129,75 €

RECINTOS PROPUESTOS

<u>REF.</u>	<u>REFERENCIA SIGPAC</u>	<u>CULTIVO</u>	<u>DESCRIPCIÓN CULTIVO</u>	<u>S/R</u>	<u>PEND. MEDIA (%)</u>	<u>SUP. DEC. (ha)</u>	<u>SUP. BRUTA (ha)</u>	<u>CAP (%)</u>	<u>SUP. NETA (ha)</u>	<u>SUP. DEC. ADMIN. (ha)</u>	<u>SUP. CAMPO (ha)</u>	<u>SUP. CALC. (ha)</u>
1600000026286908	14-061-015-00017-0001	63000	PASTOS DE MENOS DE 5 AÑOS-SIN VARIEDAD	S	10,83	9,02	9,02	100,00	9,02	9,02		9,02
1600000026286909	14-061-015-00156-0002	63000	PASTOS DE MENOS DE 5 AÑOS-SIN VARIEDAD	S	8,19	0,38	0,38	100,00	0,38	0,38		0,38
1600000026286926	14-061-015-00006-0002	63000	PASTOS DE MENOS DE 5 AÑOS-SIN VARIEDAD	S	8,87	0,75	0,71	100,00	0,71	0,71		0,71
1600000026286934	14-061-015-00006-0004	63000	PASTOS DE MENOS DE 5 AÑOS-SIN VARIEDAD	S	16,56	0,02	0,02	100,00	0,02	0,02		0,02
1600000026286935	14-061-015-00007-0008	63000	PASTOS DE MENOS DE 5 AÑOS-SIN VARIEDAD	S	8,70	6,74	6,74	100,00	6,74	6,74		6,74
1600000026286942	14-061-015-00007-0008	63000	PASTOS DE MENOS DE 5 AÑOS-SIN VARIEDAD	S	8,70	33,71	33,71	100,00	33,71	33,71		33,71

INCIDENCIAS

INCIDENCIA DESCRIPCIÓN

80861	Superficie solicitada mayor a la superficie máxima permitida para la operación.(50has) Sup. Resuelta:50,58
80863	Cultivo, variedad, regimen y/o uso del recinto SIGPAC no compatible con la operación (anexo III.I, Orden 26 mayo 2015) Ref:1600000026286910 Recinto:14-061-015-09006-001 Cultivo:63000 PASTOS DE MENOS DE 5 AÑOS-SIN VARIEDAD Secano Ref:1600000026286911 Recinto:14-061-015-09007-001 Cultivo:63000 PASTOS DE MENOS DE 5 AÑOS-SIN VARIEDAD Secano Ref:1600000026286912 Recinto:14-061-015-09007-001 Cultivo:63000 PASTOS DE MENOS DE 5 AÑOS-SIN VARIEDAD Secano Ref:1600000026286927 Recinto:14-061-015-09008-001 Cultivo:63000 PASTOS DE MENOS DE 5 AÑOS-SIN VARIEDAD Secano Ref:1600000026286936 Recinto:14-061-015-09006-001 Cultivo:63000 PASTOS DE MENOS DE 5 AÑOS-SIN VARIEDAD Secano Ref:1600000026286937 Recinto:14-061-015-09007-001 Cultivo:63000 PASTOS DE MENOS DE 5 AÑOS-SIN VARIEDAD Secano
80866	La superficie que figura en la capa de formación adhesionada para el recinto, es inferior a la superficie por la que se solicita la ayuda para el recinto Ref:1600000026286910 Recinto:14-061-015-09006-001 Cultivo:63000 PASTOS DE MENOS DE 5 AÑOS-SIN VARIEDAD Secano Sup. Dec. Adm.:0,05 Sup. Censo Bruta:0 Ref:1600000026286911 Recinto:14-061-015-09007-001 Cultivo:63000 PASTOS DE MENOS DE 5 AÑOS-SIN VARIEDAD Secano Sup. Dec. Adm.:0,01 Sup. Censo Bruta:0 Ref:1600000026286912 Recinto:14-061-015-09007-001 Cultivo:63000 PASTOS DE MENOS DE 5 AÑOS-SIN VARIEDAD Secano Sup. Dec. Adm.:0,01 Sup. Censo Bruta:0 Ref:1600000026286926 Recinto:14-061-015-00006-002 Cultivo:63000 PASTOS DE MENOS DE 5 AÑOS-SIN VARIEDAD Secano Sup. Dec. Adm.:0,75 Sup. Censo Bruta:0,71 Ref:1600000026286927 Recinto:14-061-015-09008-001 Cultivo:63000 PASTOS DE MENOS DE 5 AÑOS-SIN VARIEDAD Secano Sup. Dec. Adm.:0,01 Sup. Censo Bruta:0 Ref:1600000026286936 Recinto:14-061-015-09006-001 Cultivo:63000 PASTOS DE MENOS DE 5 AÑOS-SIN VARIEDAD Secano Sup. Dec. Adm.:0,07 Sup. Censo Bruta:0 Ref:1600000026286937 Recinto:14-061-015-09007-001 Cultivo:63000 PASTOS DE MENOS DE 5 AÑOS-SIN VARIEDAD Secano Sup. Dec. Adm.:0,02 Sup. Censo Bruta:0



DETALLE DE SUPERFICIE DE FORMACIÓN ADEHESADA EN EL CENSO DE DEHESAS

REF.	REFERENCIA SIGPAC	SUP. BRUTA (ha)	CAP (%)	SUP. NETA (ha)
160000026286898	14-061-015-00005-0001	11,50	100,00	11,50
160000026286899	14-061-015-00018-0001	25,94	100,00	25,94
160000026286900	14-061-015-00156-0003	0,08	100,00	0,08
160000026286905	14-061-015-00006-0008	0,17	100,00	0,17
160000026286908	14-061-015-00017-0001	9,02	100,00	9,02
160000026286909	14-061-015-00156-0002	0,38	100,00	0,38
160000026286913	14-061-015-00026-0001	1,42	100,00	1,42
160000026286914	14-061-015-00080-0001	2,86	100,00	2,86
160000026286916	14-061-015-00017-0001	19,15	100,00	19,15
160000026286917	14-061-015-00018-0003	0,03	100,00	0,03
160000026286918	14-061-015-00156-0002	9,43	100,00	9,43
160000026286921	14-061-015-00007-0008	1,84	100,00	1,84
160000026286926	14-061-015-00006-0002	0,71	100,00	0,71
160000026286928	14-061-015-00006-0002	11,43	100,00	11,43
160000026286929	14-061-015-00007-0009	0,30	100,00	0,30
160000026286933	14-061-015-80002-0009	0,03	100,00	0,03
160000026286934	14-061-015-00006-0004	0,02	100,00	0,02
160000026286935	14-061-015-00007-0008	6,74	100,00	6,74
160000026286939	14-061-015-00007-0008	3,20	100,00	3,20
160000026286940	14-061-015-00006-0009	0,03	100,00	0,03
160000026286941	14-061-015-00006-0010	0,05	100,00	0,05
160000026286942	14-061-015-00007-0008	33,71	100,00	33,71
160000026286943	14-061-015-00031-0001	7,99	100,00	7,99
TOTAL		146,03		146,03

RESUMEN CRITERIOS DE SELECCIÓN

10.1.3 Conservación y mejora de pastos en sistemas de dehesas.

PUNTOS: 3,00

	PUNTOS	
Plan de Gestión Integral de Dehesas oficialmente aprobado	0,00	N
Porcentaje de superficie determinada en Red Natura 2000	0,00	0.0%
Tener suscrito o haber tenido suscrito convenio de colaboración con el proyecto LIFE+	0,00	N
Porcentaje de superficie determinada de la explotación bajo sistemas de producción integrada ganadera o producción ecológica	0,00	0.0%
Porcentaje de carga ganadera con especies rumiantes	1,00	63.37%
Porcentaje de carga ganadera con especies ovina	0,00	0.0%
Pendiente media de la explotación	2,00	9.08%

DETALLE CRITERIOS DE SELECCIÓN

10.1.3 Conservación y mejora de pastos en sistemas de dehesas.

PUNTOS: 3,00

REF.	REFERENCIA SIGPAC	CULTIVO	DESCRIPCIÓN CULTIVO	S/R	SUP. PROPUESTA (ha)	SUP. CUMPLE (ha)	
160000026286926	14-061-015-00006-0002	63000	PASTOS DE MENOS DE 5 AÑOS-SIN VARIEDAD	S	0,71	0,00	
160000026286934	14-061-015-00006-0004	63000	PASTOS DE MENOS DE 5 AÑOS-SIN VARIEDAD	S	0,02	0,00	
160000026286935	14-061-015-00007-0008	63000	PASTOS DE MENOS DE 5 AÑOS-SIN VARIEDAD	S	6,74	0,00	
160000026286942	14-061-015-00007-0008	63000	PASTOS DE MENOS DE 5 AÑOS-SIN VARIEDAD	S	33,71	0,00	
160000026286908	14-061-015-00017-0001	63000	PASTOS DE MENOS DE 5 AÑOS-SIN VARIEDAD	S	9,02	0,00	
160000026286909	14-061-015-00156-0002	63000	PASTOS DE MENOS DE 5 AÑOS-SIN VARIEDAD	S	0,38	0,00	
Tener suscrito o haber tenido suscrito convenio de colaboración con el proyecto LIFE+					PUNTOS:	0,00	N
Porcentaje de superficie determinada de la explotación bajo sistemas de producción integrada ganadera o producción ecológica					PUNTOS:	0,00	0.0%

<u>REF.</u>	<u>REFERENCIA SIGPAC</u>	<u>CULTIVO</u>	<u>DESCRIPCIÓN CULTIVO</u>	<u>S/R</u>	<u>SUP. PROPUESTA (ha)</u>	<u>SUP. CUMPLE (ha)</u>
160000026286926	14-061-015-00006-0002	63000	PASTOS DE MENOS DE 5 AÑOS-SIN VARIEDAD	S	0,71	0,00
160000026286934	14-061-015-00006-0004	63000	PASTOS DE MENOS DE 5 AÑOS-SIN VARIEDAD	S	0,02	0,00
160000026286935	14-061-015-00007-0008	63000	PASTOS DE MENOS DE 5 AÑOS-SIN VARIEDAD	S	6,74	0,00
160000026286942	14-061-015-00007-0008	63000	PASTOS DE MENOS DE 5 AÑOS-SIN VARIEDAD	S	33,71	0,00
160000026286908	14-061-015-00017-0001	63000	PASTOS DE MENOS DE 5 AÑOS-SIN VARIEDAD	S	9,02	0,00
160000026286909	14-061-015-00156-0002	63000	PASTOS DE MENOS DE 5 AÑOS-SIN VARIEDAD	S	0,38	0,00

Porcentaje de carga ganadera con especies rumiantes

PUNTOS: 1,00 63.37%

<u>EXPLOTACIÓN</u>	<u>ESPECIE</u>	<u>RUMIANTE</u>	<u>UGMs</u>
ES140610000046	PORCINO	NO	60.56
ES140610000082	BOVINA	SI	104.76

Porcentaje de carga ganadera con especies ovina

PUNTOS: 0,00 0.0%

<u>EXPLOTACIÓN</u>	<u>ESPECIE</u>	<u>OVINA</u>	<u>UGMs</u>
ES140610000046	PORCINO	NO	60.56
ES140610000082	BOVINA	NO	104.76

Pendiente media de la explotación

PUNTOS: 2,00 9.08%

<u>REF.</u>	<u>REFERENCIA SIGPAC</u>	<u>CULTIVO</u>	<u>DESCRIPCIÓN CULTIVO</u>	<u>S/R</u>	<u>PENDIENTE MEDIA (%)</u>	<u>SUP. PROPUESTA (ha)</u>
160000026286926	14-061-015-00006-0002	63000	PASTOS DE MENOS DE 5 AÑOS-SIN VARIEDAD	S	8,87	0,71
160000026286934	14-061-015-00006-0004	63000	PASTOS DE MENOS DE 5 AÑOS-SIN VARIEDAD	S	16,56	0,02
160000026286942	14-061-015-00007-0008	63000	PASTOS DE MENOS DE 5 AÑOS-SIN VARIEDAD	S	8,70	33,71
160000026286935	14-061-015-00007-0008	63000	PASTOS DE MENOS DE 5 AÑOS-SIN VARIEDAD	S	8,70	6,74
160000026286908	14-061-015-00017-0001	63000	PASTOS DE MENOS DE 5 AÑOS-SIN VARIEDAD	S	10,83	9,02
160000026286909	14-061-015-00156-0002	63000	PASTOS DE MENOS DE 5 AÑOS-SIN VARIEDAD	S	8,19	0,38



<u>APELLIDOS Y NOMBRE / RAZÓN SOCIAL</u>	<u>NIF</u>	<u>EXPEDIENTE</u>	<u>PROPUESTA</u>
ROMERO REGALÓN DIEGO	80155200Q	3038698	ADMITIDO
<u>SOLICITA ACTUACIÓN 1</u>	<u>SOLICITA ACTUACIÓN 2</u>	<u>SOLICITA ACTUACIÓN 3</u>	<u>PROPUESTA ACTUACIÓN 3</u>
NO	NO	SI	ADMITIDO

DETALLE DE ACTUACIÓN 3

IMPORTE POR ANUALIDAD

	<u>SUPERFICIE PROPUESTA</u>	<u>SUPERFICIE SUBVENCIONABLE</u>	<u>2016</u>	<u>2017</u>	<u>2018</u>	<u>2019</u>	<u>2020</u>
IMPORTE MÁXIMO	29,19	29,19	1.250,50 €	1.250,50 €	1.250,50 €	1.250,50 €	1.250,50 €
IMPORTE MEDIO DE TRANSFERENCIA (€/ha)			42,84 €	42,84 €	42,84 €	42,84 €	42,84 €

RECINTOS PROPUESTOS

<u>REF.</u>	<u>REFERENCIA SIGPAC</u>	<u>CULTIVO</u>	<u>DESCRIPCIÓN CULTIVO</u>	<u>S/R</u>	<u>PEND. MEDIA (%)</u>	<u>SUP. DEC. (ha)</u>	<u>SUP. BRUTA (ha)</u>	<u>CAP (%)</u>	<u>SUP. NETA (ha)</u>	<u>SUP. DEC. ADMIN. (ha)</u>	<u>SUP. CAMPO (ha)</u>	<u>SUP. CALC. (ha)</u>
160000025847049	14-034-001-00002-0001	62000	PASTOS PERMANENTES DE 5 O MAS AÑOS-SIN VARIEDAD	S	14,21	0,00	1,07	0,00	0,00	0,00		0,00
160000025847054	14-034-001-00002-0002	63000	PASTOS DE MENOS DE 5 AÑOS-SIN VARIEDAD	S	11,95	33,64	29,19	100,00	29,19	29,19		29,19

INCIDENCIAS

INCIDENCIA DESCRIPCIÓN

80866 La superficie que figura en la capa de formación adhesionada para el recinto, es inferior a la superficie por la que se solicita la ayuda para el recinto
 Ref:160000025847054 Recinto:14-034-001-00002-002 Cultivo:63000 PASTOS DE MENOS DE 5 AÑOS-SIN VARIEDAD Secano Sup. Dec. Adm.:33,64 Sup. Censo Bruta:29,19

DETALLE DE SUPERFICIE DE FORMACIÓN ADEHESADA EN EL CENSO DE DEHESAS

<u>REF.</u>	<u>REFERENCIA SIGPAC</u>	<u>SUP. BRUTA (ha)</u>	<u>CAP (%)</u>	<u>SUP. NETA (ha)</u>
160000025847049	14-034-001-00002-0001	1,07	0,00	0,00
160000025847050	14-051-010-00028-0002	6,21	100,00	6,21
160000025847051	14-051-004-00058-0003	6,50	100,00	6,50
160000025847052	14-051-004-00059-0002	6,27	100,00	6,27
160000025847054	14-034-001-00002-0002	29,19	100,00	29,19
160000025847055	14-051-016-00033-0001	16,99	100,00	16,99
TOTAL		66,23		65,16

RESUMEN CRITERIOS DE SELECCIÓN

10.1.3 Conservación y mejora de pastos en sistemas de dehesas.

PUNTOS: 5,00

	<u>PUNTOS</u>	
Plan de Gestión Integral de Dehesas oficialmente aprobado	0,00	N
Porcentaje de superficie determinada en Red Natura 2000	0,00	0.0%
Tener suscrito o haber tenido suscrito convenio de colaboración con el proyecto LIFE+	0,00	N
Porcentaje de superficie determinada de la explotación bajo sistemas de producción integrada ganadera o producción ecológica	0,00	0.0%
Porcentaje de carga ganadera con especies rumiantes	3,00	100.0%
Porcentaje de carga ganadera con especies ovina	0,00	0.0%
Pendiente media de la explotación	2,00	11.95%



DETALLE CRITERIOS DE SELECCIÓN

10.1.3 Conservación y mejora de pastos en sistemas de dehesas.

PUNTOS: 5,00

Plan de Gestión Integral de Dehesas oficialmente aprobado

PUNTOS: 0,00 N

Porcentaje de superficie determinada en Red Natura 2000

PUNTOS: 0,00 0.0%

<u>REF.</u>	<u>REFERENCIA SIGPAC</u>	<u>CULTIVO</u>	<u>DESCRIPCIÓN CULTIVO</u>	<u>S/R</u>	<u>SUP. PROPUESTA (ha)</u>	<u>SUP. CUMPLE (ha)</u>
1600000025847049	14-034-001-00002-0001	62000	PASTOS PERMANENTES DE 5 O MAS AÑOS-SIN VARIEDAD	S	0,00	0,00
1600000025847054	14-034-001-00002-0002	63000	PASTOS DE MENOS DE 5 AÑOS-SIN VARIEDAD	S	29,19	0,00

Tener suscrito o haber tenido suscrito convenio de colaboración con el proyecto LIFE+

PUNTOS: 0,00 N

Porcentaje de superficie determinada de la explotación bajo sistemas de producción integrada ganadera o producción ecológica

PUNTOS: 0,00 0.0%

<u>REF.</u>	<u>REFERENCIA SIGPAC</u>	<u>CULTIVO</u>	<u>DESCRIPCIÓN CULTIVO</u>	<u>S/R</u>	<u>SUP. PROPUESTA (ha)</u>	<u>SUP. CUMPLE (ha)</u>
1600000025847049	14-034-001-00002-0001	62000	PASTOS PERMANENTES DE 5 O MAS AÑOS-SIN VARIEDAD	S	0,00	0,00
1600000025847054	14-034-001-00002-0002	63000	PASTOS DE MENOS DE 5 AÑOS-SIN VARIEDAD	S	29,19	0,00

Porcentaje de carga ganadera con especies rumiantes

PUNTOS: 3,00 100.0%

<u>EXPLOTACIÓN</u>	<u>ESPECIE</u>	<u>RUMIANTE</u>	<u>UGMs</u>
ES140340000091	CAPRINA	SI	40.15

Porcentaje de carga ganadera con especies ovina

PUNTOS: 0,00 0.0%

<u>EXPLOTACIÓN</u>	<u>ESPECIE</u>	<u>OVINA</u>	<u>UGMs</u>
ES140340000091	CAPRINA	NO	40.15

Pendiente media de la explotación

PUNTOS: 2,00 11.95%

<u>REF.</u>	<u>REFERENCIA SIGPAC</u>	<u>CULTIVO</u>	<u>DESCRIPCIÓN CULTIVO</u>	<u>S/R</u>	<u>PENDIENTE MEDIA (%)</u>	<u>SUP. PROPUESTA (ha)</u>
1600000025847049	14-034-001-00002-0001	62000	PASTOS PERMANENTES DE 5 O MAS AÑOS-SIN VARIEDAD	S	14,21	0,00
1600000025847054	14-034-001-00002-0002	63000	PASTOS DE MENOS DE 5 AÑOS-SIN VARIEDAD	S	11,95	29,19



<u>APELLIDOS Y NOMBRE / RAZÓN SOCIAL</u>		<u>NIF</u>	<u>EXPEDIENTE</u>	<u>PROPUESTA</u>
ROMERO VIGARA RAFAEL		30200463Z	3043904	ADMITIDO
<u>SOLICITA ACTUACIÓN 1</u>	<u>PROPUESTA ACTUACIÓN 1</u>	<u>SOLICITA ACTUACIÓN 2</u>	<u>SOLICITA ACTUACIÓN 3</u>	
SI	ADMITIDO	NO	NO	

DETALLE DE ACTUACIÓN 1

IMPORTES POR ANUALIDAD

	<u>SUPERFICIE PROPUESTA</u>	<u>SUPERFICIE SUBVENCIONABLE</u>	<u>2016</u>	<u>2017</u>	<u>2018</u>	<u>2019</u>	<u>2020</u>
IMPORTE MÁXIMO	9,80	9,80	1.286,35 €	1.286,35 €	1.286,35 €	1.286,35 €	1.286,35 €
IMPORTE MEDIO DE TRANSFERENCIA (€/ha)			131,26 €	131,26 €	131,26 €	131,26 €	131,26 €

RECINTOS PROPUESTOS

<u>REF.</u>	<u>REFERENCIA SIGPAC</u>	<u>CULTIVO</u>	<u>DESCRIPCIÓN CULTIVO</u>	<u>S/R</u>	<u>PEND. MEDIA (%)</u>	<u>SUP. DEC. (ha)</u>	<u>SUP. BRUTA (ha)</u>	<u>CAP (%)</u>	<u>SUP. NETA (ha)</u>	<u>SUP. DEC. ADMIN. (ha)</u>	<u>SUP. CAMPO (ha)</u>	<u>SUP. CALC. (ha)</u>
1600000025782564	14-070-025-00049-0004	62000	PASTOS PERMANENTES DE 5 O MAS AÑOS-SIN VARIEDAD	S	5,36	9,61	11,25	85,00	9,56	9,56	9,61	9,56
1600000025782569	14-070-025-00050-0001	62000	PASTOS PERMANENTES DE 5 O MAS AÑOS-SIN VARIEDAD	S	5,87	0,60	0,69	35,00	0,24	0,24	0,60	0,24

INCIDENCIAS

INCIDENCIA DESCRIPCIÓN

80866 La superficie que figura en la capa de formación adhesionada para el recinto, es inferior a la superficie por la que se solicita la ayuda para el recinto
 Ref:1600000025782564 Recinto:14-070-025-00049-004 Cultivo:62000 PASTOS PERMANENTES DE 5 O MAS AÑOS-SIN VARIEDAD
 Secano Sup. Dec. Adm.:11,3 Sup. Censo Bruta:11,25
 Ref:1600000025782569 Recinto:14-070-025-00050-001 Cultivo:62000 PASTOS PERMANENTES DE 5 O MAS AÑOS-SIN VARIEDAD
 Secano Sup. Dec. Adm.:1,71 Sup. Censo Bruta:0,69

DETALLE DE SUPERFICIE DE FORMACIÓN ADEHESADA EN EL CENSO DE DEHESAS

<u>REF.</u>	<u>REFERENCIA SIGPAC</u>	<u>SUP. BRUTA (ha)</u>	<u>CAP (%)</u>	<u>SUP. NETA (ha)</u>
1600000025782564	14-070-025-00049-0004	11,25	85,00	9,56
1600000025782565	14-070-025-00041-0002	15,34	100,00	15,34
1600000025782566	14-070-025-00049-0004	3,81	75,00	2,85
1600000025782567	14-070-025-00039-0001	0,43	100,00	0,43
1600000025782569	14-070-025-00050-0001	0,69	35,00	0,24
1600000025782570	14-070-025-00041-0002	7,98	100,00	7,98
TOTAL		39,50		36,40

RESUMEN CRITERIOS DE SELECCIÓN

10.1.3 Conservación y mejora de pastos en sistemas de dehesas.

PUNTOS: 4,00

	<u>PUNTOS</u>	
Plan de Gestión Integral de Dehesas oficialmente aprobado	0,00	N
Porcentaje de superficie determinada en Red Natura 2000	0,00	0.0%
Tener suscrito o haber tenido suscrito convenio de colaboración con el proyecto LIFE+	0,00	N
Porcentaje de superficie determinada de la explotación bajo sistemas de producción integrada ganadera o producción ecológica	0,00	0.0%
Porcentaje de carga ganadera con especies rumiantes	3,00	100.0%
Porcentaje de carga ganadera con especies ovina	0,00	0.0%
Pendiente media de la explotación	1,00	5.37%



DETALLE CRITERIOS DE SELECCIÓN

10.1.3 Conservación y mejora de pastos en sistemas de dehesas.

PUNTOS: 4,00

Plan de Gestión Integral de Dehesas oficialmente aprobado

PUNTOS: 0,00 N

Porcentaje de superficie determinada en Red Natura 2000

PUNTOS: 0,00 0.0%

REF.	REFERENCIA SIGPAC	CULTIVO	DESCRIPCIÓN CULTIVO	S/R	SUP. PROPUESTA (ha)	SUP. CUMPLE (ha)
1600000025782564	14-070-025-00049-0004	62000	PASTOS PERMANENTES DE 5 O MAS AÑOS-SIN VARIEDAD	S	9,56	0,00
1600000025782569	14-070-025-00050-0001	62000	PASTOS PERMANENTES DE 5 O MAS AÑOS-SIN VARIEDAD	S	0,24	0,00

Tener suscrito o haber tenido suscrito convenio de colaboración con el proyecto LIFE+

PUNTOS: 0,00 N

Porcentaje de superficie determinada de la explotación bajo sistemas de producción integrada ganadera o producción ecológica

PUNTOS: 0,00 0.0%

REF.	REFERENCIA SIGPAC	CULTIVO	DESCRIPCIÓN CULTIVO	S/R	SUP. PROPUESTA (ha)	SUP. CUMPLE (ha)
1600000025782564	14-070-025-00049-0004	62000	PASTOS PERMANENTES DE 5 O MAS AÑOS-SIN VARIEDAD	S	9,56	0,00
1600000025782569	14-070-025-00050-0001	62000	PASTOS PERMANENTES DE 5 O MAS AÑOS-SIN VARIEDAD	S	0,24	0,00

Porcentaje de carga ganadera con especies rumiantes

PUNTOS: 3,00 100.0%

EXPLOTACIÓN	ESPECIE	RUMIANTE	UGMs
ES140700000135	CAPRINA	SI	1.65
ES140700000287	CAPRINA	SI	16.75

Porcentaje de carga ganadera con especies ovina

PUNTOS: 0,00 0.0%

EXPLOTACIÓN	ESPECIE	OVINA	UGMs
ES140700000135	CAPRINA	NO	1.65
ES140700000287	CAPRINA	NO	16.75

Pendiente media de la explotación

PUNTOS: 1,00 5.37%

REF.	REFERENCIA SIGPAC	CULTIVO	DESCRIPCIÓN CULTIVO	S/R	PENDIENTE MEDIA (%)	SUP. PROPUESTA (ha)
1600000025782564	14-070-025-00049-0004	62000	PASTOS PERMANENTES DE 5 O MAS AÑOS-SIN VARIEDAD	S	5,36	9,56
1600000025782569	14-070-025-00050-0001	62000	PASTOS PERMANENTES DE 5 O MAS AÑOS-SIN VARIEDAD	S	5,87	0,24



<u>APELLIDOS Y NOMBRE / RAZÓN SOCIAL</u>		<u>NIF</u>	<u>EXPEDIENTE</u>	<u>PROPUESTA</u>
ROZUELAS DEL VALLE, S.L		B14059653	3041586	ADMITIDO
<u>SOLICITA ACTUACIÓN 1</u>	<u>PROPUESTA ACTUACIÓN 1</u>	<u>SOLICITA ACTUACIÓN 2</u>	<u>SOLICITA ACTUACIÓN 3</u>	
SI	ADMITIDO	NO	NO	

DETALLE DE ACTUACIÓN 1

IMPORTES POR ANUALIDAD

	<u>SUPERFICIE PROPUESTA</u>	<u>SUPERFICIE SUBVENCIONABLE</u>	<u>2016</u>	<u>2017</u>	<u>2018</u>	<u>2019</u>	<u>2020</u>
IMPORTE MÁXIMO	42,44	42,44	5.570,67 €	5.570,67 €	5.570,67 €	5.570,67 €	5.570,67 €
IMPORTE MEDIO DE TRANSFERENCIA (€/ha)			131,26 €	131,26 €	131,26 €	131,26 €	131,26 €

RECINTOS PROPUESTOS

<u>REF.</u>	<u>REFERENCIA SIGPAC</u>	<u>CULTIVO</u>	<u>DESCRIPCIÓN CULTIVO</u>	<u>S/R</u>	<u>PEND. MEDIA (%)</u>	<u>SUP. DEC. (ha)</u>	<u>SUP. BRUTA (ha)</u>	<u>CAP (%)</u>	<u>SUP. NETA (ha)</u>	<u>SUP. DEC. ADMIN. (ha)</u>	<u>SUP. CAMPO (ha)</u>	<u>SUP. CALC. (ha)</u>
1600000026250996	14-062-003-00002-0002	62000	PASTOS PERMANENTES DE 5 O MAS AÑOS-SIN VARIEDAD	S	8,99	5,50	5,50	100,00	5,50	5,50		5,50
1600000026251002	14-062-003-00001-0001	62000	PASTOS PERMANENTES DE 5 O MAS AÑOS-SIN VARIEDAD	S	11,17	10,80	10,33	100,00	10,33	10,33		10,33
1600000026251014	14-062-003-00006-0001	62000	PASTOS PERMANENTES DE 5 O MAS AÑOS-SIN VARIEDAD	S	9,44	3,76	4,42	85,00	3,76	3,76		3,76
1600000026251078	14-062-003-00002-0001	62000	PASTOS PERMANENTES DE 5 O MAS AÑOS-SIN VARIEDAD	S	7,73	31,43	22,85	100,00	22,85	22,85		22,85

INCIDENCIAS

INCIDENCIA DESCRIPCIÓN

80866	La superficie que figura en la capa de formación adhesionada para el recinto, es inferior a la superficie por la que se solicita la ayuda para el recinto Ref:1600000026251002 Recinto:14-062-003-00001-001 Cultivo:62000 PASTOS PERMANENTES DE 5 O MAS AÑOS-SIN VARIEDAD Secano Sup. Dec. Adm.:10,8 Sup. Censo Bruta:10,33 Ref:1600000026251078 Recinto:14-062-003-00002-001 Cultivo:62000 PASTOS PERMANENTES DE 5 O MAS AÑOS-SIN VARIEDAD Secano Sup. Dec. Adm.:31,43 Sup. Censo Bruta:22,85
-------	--



DETALLE DE SUPERFICIE DE FORMACIÓN ADEHESADA EN EL CENSO DE DEHESAS

REF.	REFERENCIA SIGPAC	SUP. BRUTA (ha)	CAP (%)	SUP. NETA (ha)
160000026250989	14-062-002-00001-0006	54,34	85,00	46,18
160000026250991	14-062-003-00237-0001	3,38	85,00	2,88
160000026250992	14-062-003-00240-0023	0,22	55,00	0,12
160000026250993	14-062-003-00016-0001	4,61	85,00	3,92
160000026250994	14-062-003-00003-0001	19,09	100,00	19,09
160000026250995	14-062-003-00005-0001	5,08	100,00	5,08
160000026250996	14-062-003-00002-0002	5,50	100,00	5,50
160000026250997	14-062-003-00240-0003	0,01	100,00	0,01
160000026250999	14-062-003-00229-0002	0,47	100,00	0,47
160000026251000	14-062-003-00004-0001	0,21	85,00	0,18
160000026251001	14-062-003-00006-0001	48,19	75,00	36,14
160000026251002	14-062-003-00001-0001	10,33	100,00	10,33
160000026251005	14-062-003-00002-0005	0,04	85,00	0,03
160000026251006	14-062-003-00240-0006	29,66	75,00	22,25
160000026251007	14-062-003-00002-0001	10,57	100,00	10,57
160000026251008	14-062-003-00244-0001	17,96	100,00	17,96
160000026251009	14-062-004-00002-0011	42,37	100,00	42,37
160000026251010	14-062-004-00005-0003	4,63	100,00	4,63
160000026251011	14-062-004-00005-0004	11,89	100,00	11,89
160000026251013	14-062-003-00243-0004	0,34	100,00	0,34
160000026251014	14-062-003-00006-0001	4,42	85,00	3,76
160000026251016	14-062-003-00234-0001	2,56	100,00	2,56
160000026251017	14-062-003-00240-0022	0,39	100,00	0,39
160000026251018	14-062-003-00007-0009	0,17	100,00	0,17
160000026251021	14-062-002-00003-0001	12,08	100,00	12,08
160000026251022	14-062-002-00006-0002	17,54	100,00	17,54
160000026251023	14-062-003-00228-0001	7,25	100,00	7,25
160000026251024	14-062-003-00229-0001	52,93	100,00	52,93
160000026251025	14-062-003-00230-0001	2,18	100,00	2,18
160000026251026	14-062-002-00006-0001	5,13	100,00	5,13
160000026251027	14-062-002-00006-0017	1,16	100,00	1,16
160000026251029	14-062-004-00003-0004	0,49	100,00	0,49
160000026251030	14-062-003-00243-0006	1,50	100,00	1,50
160000026251031	14-062-005-00017-0006	2,71	100,00	2,71
160000026251032	14-062-004-00009-0002	24,24	85,00	20,61
160000026251033	14-062-002-00006-0003	1,82	100,00	1,82
160000026251034	14-062-002-00005-0002	3,10	100,00	3,10
160000026251039	14-062-002-00006-0014	1,00	100,00	1,00
160000026251041	14-062-002-00008-0001	3,76	100,00	3,76
160000026251042	14-062-002-00008-0004	1,00	100,00	1,00
160000026251043	14-062-005-00018-0008	5,21	100,00	5,21
160000026251044	14-062-003-00229-0003	0,05	0,00	0,00
160000026251045	14-062-003-00007-0003	21,05	100,00	21,05
160000026251046	14-062-003-00006-0003	3,59	100,00	3,59
160000026251047	14-062-008-00003-0050	4,12	85,00	3,50
160000026251048	14-062-002-00041-0001	0,67	0,00	0,00
160000026251049	14-062-002-00001-0009	80,78	100,00	80,78
160000026251050	14-062-002-00004-0001	0,78	100,00	0,78
160000026251051	14-062-002-00001-0011	0,78	100,00	0,78
160000026251052	14-062-002-00040-0001	10,53	100,00	10,53
160000026251053	14-062-002-00040-0006	1,80	100,00	1,80
160000026251054	14-062-002-00001-0013	0,03	100,00	0,03
160000026251055	14-062-002-00001-0010	22,99	100,00	22,99
160000026251056	14-062-002-00012-0002	25,65	100,00	25,65
160000026251058	14-062-004-00003-0003	1,34	100,00	1,34
160000026251059	14-062-003-00229-0009	0,20	100,00	0,20
160000026251060	14-062-005-00017-0005	13,68	100,00	13,68
160000026251061	14-062-008-00003-0029	0,01	100,00	0,01
TOTAL		607,58		573,00

<u>REF.</u>	<u>REFERENCIA SIGPAC</u>	<u>SUP. BRUTA (ha)</u>	<u>CAP (%)</u>	<u>SUP. NETA (ha)</u>
160000026251062	14-062-003-00001-0005	16,21	100,00	16,21
160000026251063	14-062-005-00018-0003	1,61	100,00	1,61
160000026251064	14-062-005-00018-0002	6,63	100,00	6,63
160000026251065	14-062-004-00002-0014	17,62	100,00	17,62
160000026251066	14-062-008-00003-0049	6,69	65,00	4,35
160000026251067	14-062-004-00009-0004	1,07	65,00	0,70
160000026251068	14-062-004-00009-0008	0,36	100,00	0,36
160000026251069	14-062-008-00003-0019	13,06	75,00	9,80
160000026251070	14-062-008-00003-0052	2,89	100,00	2,89
160000026251071	14-062-004-00009-0003	0,42	0,00	0,00
160000026251072	14-062-004-00003-0001	15,91	100,00	15,91
160000026251073	14-062-005-00018-0001	9,74	100,00	9,74
160000026251075	14-062-003-00243-0005	0,48	0,00	0,00
160000026251076	14-062-005-00017-0008	0,33	100,00	0,33
160000026251077	14-062-002-00011-0003	0,53	0,00	0,00
160000026251078	14-062-003-00002-0001	22,85	100,00	22,85
160000026251079	14-062-002-00011-0004	0,57	0,00	0,00
160000026251080	14-062-002-00007-0001	6,78	75,00	5,09
160000026251082	14-062-005-00018-0010	0,05	45,00	0,02
160000026251083	14-062-005-00012-0001	13,19	100,00	13,19
160000026251084	14-062-005-00013-0001	25,78	100,00	25,78
160000026251085	14-062-003-00001-0001	25,56	100,00	25,56
160000026251086	14-062-005-00018-0007	1,67	100,00	1,67
160000026251087	14-062-002-00012-0007	8,04	85,00	6,83
160000026251088	14-062-002-00013-0001	41,71	100,00	41,71
160000026251091	14-062-002-00006-0008	0,27	100,00	0,27
160000026251092	14-062-003-00243-0003	0,08	0,00	0,00
160000026251093	14-062-005-00018-0005	3,16	100,00	3,16
160000026251094	14-062-004-00005-0001	0,34	100,00	0,34
160000026251095	14-062-004-00005-0002	0,53	100,00	0,53
160000026251096	14-062-005-00017-0004	13,35	100,00	13,35
160000026251097	14-062-004-00002-0015	1,30	100,00	1,30
160000026251098	14-062-004-00002-0015	15,89	100,00	15,89
160000026251102	14-062-003-00240-0014	1,12	100,00	1,12
160000026251103	14-062-004-00002-0012	1,59	100,00	1,59
160000026251104	14-062-008-00003-0032	0,08	100,00	0,08
160000026251105	14-062-004-00006-0001	0,02	100,00	0,02
160000026251106	14-062-004-00006-0005	1,34	100,00	1,34
160000026251108	14-062-003-00243-0007	2,01	65,00	1,31
160000026251109	14-062-004-00005-0006	20,07	100,00	20,07
160000026251110	14-062-004-00005-0005	15,58	100,00	15,58
160000026251112	14-062-004-00006-0004	0,04	100,00	0,04
160000026251113	14-062-004-00004-0002	1,44	65,00	0,94
160000026251114	14-062-005-00017-0003	2,89	100,00	2,89
160000026251115	14-062-004-00004-0003	3,91	100,00	3,91
160000026251116	14-062-005-00013-0005	4,23	100,00	4,23
160000026251117	14-062-003-00229-0010	0,53	100,00	0,53
160000026251118	14-062-005-00013-0002	18,00	100,00	18,00
160000026251119	14-062-004-00003-0005	0,11	100,00	0,11
160000026251120	14-062-008-00003-0031	0,05	100,00	0,05
TOTAL		955,26		908,50

RESUMEN CRITERIOS DE SELECCIÓN**10.1.3 Conservación y mejora de pastos en sistemas de dehesas.****PUNTOS: 4,00**

	PUNTOS	
Plan de Gestión Integral de Dehesas oficialmente aprobado	0,00	N
Porcentaje de superficie determinada en Red Natura 2000	0,00	0.0%
Tener suscrito o haber tenido suscrito convenio de colaboración con el proyecto LIFE+	0,00	N
Porcentaje de superficie determinada de la explotación bajo sistemas de producción integrada ganadera o	0,00	0.0%

	PUNTOS	CUMPLE
producción ecológica		
Porcentaje de carga ganadera con especies rumiantes	2,00	99.71%
Porcentaje de carga ganadera con especies ovina	0,00	0.0%
Pendiente media de la explotación	2,00	8.88%

DETALLE CRITERIOS DE SELECCIÓN

10.1.3 Conservación y mejora de pastos en sistemas de dehesas. PUNTOS: 4,00

Plan de Gestión Integral de Dehesas oficialmente aprobado	PUNTOS:	0,00	N
Porcentaje de superficie determinada en Red Natura 2000	PUNTOS:	0,00	0.0%

REF.	REFERENCIA SIGPAC	CULTIVO	DESCRIPCIÓN CULTIVO	S/R	SUP. PROPUESTA (ha)	SUP. CUMPLE (ha)
1600000026251002	14-062-003-00001-0001	62000	PASTOS PERMANENTES DE 5 O MAS AÑOS-SIN VARIEDAD	S	10,33	0,00
1600000026251078	14-062-003-00002-0001	62000	PASTOS PERMANENTES DE 5 O MAS AÑOS-SIN VARIEDAD	S	22,85	0,00
1600000026250996	14-062-003-00002-0002	62000	PASTOS PERMANENTES DE 5 O MAS AÑOS-SIN VARIEDAD	S	5,50	0,00
1600000026251014	14-062-003-00006-0001	62000	PASTOS PERMANENTES DE 5 O MAS AÑOS-SIN VARIEDAD	S	3,76	0,00

Tener suscrito o haber tenido suscrito convenio de colaboración con el proyecto LIFE+	PUNTOS:	0,00	N
---	---------	------	---

Porcentaje de superficie determinada de la explotación bajo sistemas de producción integrada ganadera o producción ecológica	PUNTOS:	0,00	0.0%
--	---------	------	------

REF.	REFERENCIA SIGPAC	CULTIVO	DESCRIPCIÓN CULTIVO	S/R	SUP. PROPUESTA (ha)	SUP. CUMPLE (ha)
1600000026251002	14-062-003-00001-0001	62000	PASTOS PERMANENTES DE 5 O MAS AÑOS-SIN VARIEDAD	S	10,33	0,00
1600000026251078	14-062-003-00002-0001	62000	PASTOS PERMANENTES DE 5 O MAS AÑOS-SIN VARIEDAD	S	22,85	0,00
1600000026250996	14-062-003-00002-0002	62000	PASTOS PERMANENTES DE 5 O MAS AÑOS-SIN VARIEDAD	S	5,50	0,00
1600000026251014	14-062-003-00006-0001	62000	PASTOS PERMANENTES DE 5 O MAS AÑOS-SIN VARIEDAD	S	3,76	0,00

Porcentaje de carga ganadera con especies rumiantes	PUNTOS:	2,00	99.71%
---	---------	------	--------

EXPLOTACIÓN	ESPECIE	RUMIANTE	UGMs
ES140620000017	BOVINA	SI	776.82
ES140620000017	CAPRINA	SI	353.28
ES140620000204	PORCINO	NO	3.25

Porcentaje de carga ganadera con especies ovina	PUNTOS:	0,00	0.0%
---	---------	------	------

EXPLOTACIÓN	ESPECIE	OVINA	UGMs
ES140620000017	BOVINA	NO	776.82
ES140620000017	CAPRINA	NO	353.28
ES140620000204	PORCINO	NO	3.25

Pendiente media de la explotación	PUNTOS:	2,00	8.88%
-----------------------------------	---------	------	-------

REF.	REFERENCIA SIGPAC	CULTIVO	DESCRIPCIÓN CULTIVO	S/R	PENDIENTE MEDIA (%)	SUP. PROPUESTA (ha)
1600000026251002	14-062-003-00001-0001	62000	PASTOS PERMANENTES DE 5 O MAS AÑOS-SIN VARIEDAD	S	11,17	10,33
1600000026251078	14-062-003-00002-0001	62000	PASTOS PERMANENTES DE 5 O MAS AÑOS-SIN VARIEDAD	S	7,73	22,85
1600000026250996	14-062-003-00002-0002	62000	PASTOS PERMANENTES DE 5 O MAS AÑOS-SIN VARIEDAD	S	8,99	5,50

<u>REF.</u>	<u>REFERENCIA SIGPAC</u>	<u>CULTIVO</u>	<u>DESCRIPCIÓN CULTIVO</u>	<u>S/R</u>	<u>PENDIENTE MEDIA (%)</u>	<u>SUP. PROPUESTA (ha)</u>
1600000026251014	14-062-003-00006-0001	62000	VARIEDAD PASTOS PERMANENTES DE 5 O MAS AÑOS-SIN VARIEDAD	S	9,44	3,76



<u>APELLIDOS Y NOMBRE / RAZÓN SOCIAL</u>	<u>NIF</u>	<u>EXPEDIENTE</u>	<u>PROPUESTA</u>
RUBIO APARICIO FRANCISCO	44362930R	3041779	ADMITIDO
<u>SOLICITA ACTUACIÓN 1</u>	<u>SOLICITA ACTUACIÓN 2</u>	<u>PROPUESTA ACTUACIÓN 2</u>	<u>SOLICITA ACTUACIÓN 3</u>
NO	SI	ADMITIDO	NO

DETALLE DE ACTUACIÓN 2

IMPORTES POR ANUALIDAD

	<u>SUPERFICIE PROPUESTA</u>	<u>SUPERFICIE SUBVENCIONABLE</u>	<u>2016</u>	<u>2017</u>	<u>2018</u>	<u>2019</u>	<u>2020</u>
IMPORTE MÁXIMO	48,06	48,06	4.561,37 €	4.561,37 €	4.561,37 €	4.561,37 €	4.561,37 €
IMPORTE MEDIO DE TRANSFERENCIA (€/ha)			94,91 €	94,91 €	94,91 €	94,91 €	94,91 €

RECINTOS PROPUESTOS

<u>REF.</u>	<u>REFERENCIA SIGPAC</u>	<u>CULTIVO</u>	<u>DESCRIPCIÓN CULTIVO</u>	<u>S/R</u>	<u>PEND. MEDIA (%)</u>	<u>SUP. DEC. (ha)</u>	<u>SUP. BRUTA (ha)</u>	<u>CAP (%)</u>	<u>SUP. NETA (ha)</u>	<u>SUP. DEC. ADMIN. (ha)</u>	<u>SUP. CAMPO (ha)</u>	<u>SUP. CALC. (ha)</u>
1600000026060816	14-069-073-00005-0006	62000	PASTOS PERMANENTES DE 5 O MAS AÑOS-SIN VARIEDAD	S	8,41	33,17	33,17	100,00	33,17	33,17		33,17
1600000026060834	14-069-073-00004-0001	62000	PASTOS PERMANENTES DE 5 O MAS AÑOS-SIN VARIEDAD	S	6,76	14,89	14,89	100,00	14,89	14,89		14,89

INCIDENCIAS

INCIDENCIA DESCRIPCIÓN

80866	La superficie que figura en la capa de formación adhesionada para el recinto, es inferior a la superficie por la que se solicita la ayuda para el recinto Ref:1600000026060816 Recinto:14-069-073-00005-006 Cultivo:62000 PASTOS PERMANENTES DE 5 O MAS AÑOS-SIN VARIEDAD Secano Sup. Dec. Adm.:33,71 Sup. Censo Bruta:33,17 Ref:1600000026060834 Recinto:14-069-073-00004-001 Cultivo:62000 PASTOS PERMANENTES DE 5 O MAS AÑOS-SIN VARIEDAD Secano Sup. Dec. Adm.:15,47 Sup. Censo Bruta:14,89
-------	---

DETALLE DE SUPERFICIE DE FORMACIÓN ADEHESADA EN EL CENSO DE DEHESAS

<u>REF.</u>	<u>REFERENCIA SIGPAC</u>	<u>SUP. BRUTA (ha)</u>	<u>CAP (%)</u>	<u>SUP. NETA (ha)</u>
1600000026060814	14-016-043-00014-0002	5,65	75,00	4,24
1600000026060815	14-069-073-00005-0006	32,17	100,00	32,17
1600000026060816	14-069-073-00005-0006	33,17	100,00	33,17
1600000026060817	14-016-043-00014-0003	5,76	85,00	4,90
1600000026060818	14-016-043-00015-0001	6,65	100,00	6,65
1600000026060819	14-016-043-00015-0002	0,99	100,00	0,99
1600000026060823	14-016-043-00014-0004	3,36	75,00	2,52
1600000026060824	14-016-043-00016-0007	0,03	75,00	0,02
1600000026060825	14-016-043-00016-0005	19,61	85,00	16,67
1600000026060833	14-069-072-00005-0006	40,87	100,00	40,87
1600000026060834	14-069-073-00004-0001	14,89	100,00	14,89
TOTAL		163,15		157,09

RESUMEN CRITERIOS DE SELECCIÓN

10.1.3 Conservación y mejora de pastos en sistemas de dehesas. PUNTOS: 5,00

	<u>PUNTOS</u>	
Plan de Gestión Integral de Dehesas oficialmente aprobado	0,00	N
Porcentaje de superficie determinada en Red Natura 2000	0,00	0.0%
Tener suscrito o haber tenido suscrito convenio de colaboración con el proyecto LIFE+	0,00	N
Porcentaje de superficie determinada de la explotación bajo sistemas de producción integrada ganadera o producción ecológica	4,00	100.0%
Porcentaje de carga ganadera con especies rumiantes	0,00	40.25%
Porcentaje de carga ganadera con especies ovina	0,00	0.0%
Pendiente media de la explotación	1,00	7.9%



DETALLE CRITERIOS DE SELECCIÓN

10.1.3 Conservación y mejora de pastos en sistemas de dehesas.

PUNTOS: 5,00

Plan de Gestión Integral de Dehesas oficialmente aprobado

PUNTOS: 0,00 N

Porcentaje de superficie determinada en Red Natura 2000

PUNTOS: 0,00 0.0%

REF.	REFERENCIA SIGPAC	CULTIVO	DESCRIPCIÓN CULTIVO	S/R	SUP. PROPUESTA (ha)	SUP. CUMPLE (ha)
160000026060834	14-069-073-00004-0001	62000	PASTOS PERMANENTES DE 5 O MAS AÑOS-SIN VARIEDAD	S	14,89	0,00
160000026060816	14-069-073-00005-0006	62000	PASTOS PERMANENTES DE 5 O MAS AÑOS-SIN VARIEDAD	S	33,17	0,00

Tener suscrito o haber tenido suscrito convenio de colaboración con el proyecto LIFE+

PUNTOS: 0,00 N

Porcentaje de superficie determinada de la explotación bajo sistemas de producción integrada ganadera o producción ecológica

PUNTOS: 4,00 100.0%

REF.	REFERENCIA SIGPAC	CULTIVO	DESCRIPCIÓN CULTIVO	S/R	SUP. PROPUESTA (ha)	SUP. CUMPLE (ha)
160000026060834	14-069-073-00004-0001	62000	PASTOS PERMANENTES DE 5 O MAS AÑOS-SIN VARIEDAD	S	14,89	14,89
160000026060816	14-069-073-00005-0006	62000	PASTOS PERMANENTES DE 5 O MAS AÑOS-SIN VARIEDAD	S	33,17	33,17

Porcentaje de carga ganadera con especies rumiantes

PUNTOS: 0,00 40.25%

EXPLOTACIÓN	ESPECIE	RUMIANTE	UGMs
ES140160000404	BOVINA	SI	19.08
ES140160000404	CAPRINA	SI	0
ES140160000404	PORCINO	NO	2.64
ES140540000016	PORCINO	NO	44
ES140540001298	CAPRINA	SI	0
ES140540001316	CAPRINA	SI	97.13
ES140690000073	BOVINA	SI	74.94
ES140690000073	PORCINO	NO	234.25
ES140690000698	PORCINO	NO	2.82

Porcentaje de carga ganadera con especies ovina

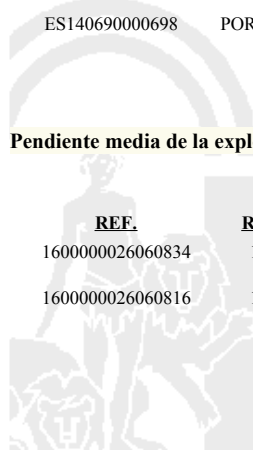
PUNTOS: 0,00 0.0%

EXPLOTACIÓN	ESPECIE	OVINA	UGMs
ES140160000404	BOVINA	NO	19.08
ES140160000404	CAPRINA	NO	0
ES140160000404	PORCINO	NO	2.64
ES140540000016	PORCINO	NO	44
ES140540001298	CAPRINA	NO	0
ES140540001316	CAPRINA	NO	97.13
ES140690000073	BOVINA	NO	74.94
ES140690000073	PORCINO	NO	234.25
ES140690000698	PORCINO	NO	2.82

Pendiente media de la explotación

PUNTOS: 1,00 7.9%

REF.	REFERENCIA SIGPAC	CULTIVO	DESCRIPCIÓN CULTIVO	S/R	PENDIENTE MEDIA (%)	SUP. PROPUESTA (ha)
160000026060834	14-069-073-00004-0001	62000	PASTOS PERMANENTES DE 5 O MAS AÑOS-SIN VARIEDAD	S	6,76	14,89
160000026060816	14-069-073-00005-0006	62000	PASTOS PERMANENTES DE 5 O MAS AÑOS-SIN VARIEDAD	S	8,41	33,17



<u>APELLIDOS Y NOMBRE / RAZÓN SOCIAL</u>	<u>NIF</u>	<u>EXPEDIENTE</u>	<u>PROPUESTA</u>
RUBIO APARICIO PEDRO	44362932A	3041780	ADMITIDO
<u>SOLICITA ACTUACIÓN 1</u>	<u>SOLICITA ACTUACIÓN 2</u>	<u>PROPUESTA ACTUACIÓN 2</u>	<u>SOLICITA ACTUACIÓN 3</u>
NO	SI	ADMITIDO	NO

DETALLE DE ACTUACIÓN 2

IMPORTES POR ANUALIDAD

	<u>SUPERFICIE PROPUESTA</u>	<u>SUPERFICIE SUBVENCIONABLE</u>	<u>2016</u>	<u>2017</u>	<u>2018</u>	<u>2019</u>	<u>2020</u>
IMPORTE MÁXIMO	42,48	42,48	4.031,78 €	4.031,78 €	4.031,78 €	4.031,78 €	4.031,78 €
IMPORTE MEDIO DE TRANSFERENCIA (€/ha)			94,91 €	94,91 €	94,91 €	94,91 €	94,91 €

RECINTOS PROPUESTOS

<u>REF.</u>	<u>REFERENCIA SIGPAC</u>	<u>CULTIVO</u>	<u>DESCRIPCIÓN CULTIVO</u>	<u>S/R</u>	<u>PEND. MEDIA (%)</u>	<u>SUP. DEC. (ha)</u>	<u>SUP. BRUTA (ha)</u>	<u>CAP (%)</u>	<u>SUP. NETA (ha)</u>	<u>SUP. DEC. ADMIN. (ha)</u>	<u>SUP. CAMPO (ha)</u>	<u>SUP. CALC. (ha)</u>
160000001447189	14-051-014-00003-0001	62000	PASTOS PERMANENTES DE 5 O MAS AÑOS-SIN VARIEDAD	S	5,61	10,83	10,83	100,00	10,83	10,83		10,83
160000001447247	14-051-014-00011-0001	62000	PASTOS PERMANENTES DE 5 O MAS AÑOS-SIN VARIEDAD	S	7,58	31,65	31,65	100,00	31,65	31,65		31,65

DETALLE DE SUPERFICIE DE FORMACIÓN ADEHESADA EN EL CENSO DE DEHESAS

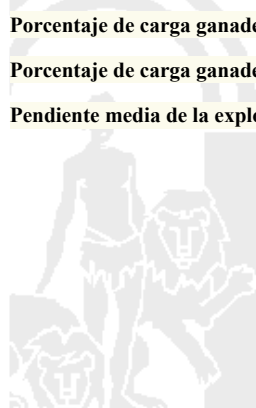
<u>REF.</u>	<u>REFERENCIA SIGPAC</u>	<u>SUP. BRUTA (ha)</u>	<u>CAP (%)</u>	<u>SUP. NETA (ha)</u>
1500000013117935	14-023-011-00001-0001	0,58	100,00	0,58
1500000013686853	14-054-004-00059-0001	2,54	100,00	2,54
1600000000979451	14-023-011-00001-0002	8,41	100,00	8,41
1600000000979453	14-023-011-00002-0001	1,16	100,00	1,16
1600000000979459	14-023-011-00003-0002	41,87	100,00	41,87
1600000000979461	14-023-011-00003-0002	0,22	100,00	0,22
1600000000979463	14-023-011-00003-0002	0,17	100,00	0,17
1600000001447189	14-051-014-00003-0001	10,83	100,00	10,83
1600000001447247	14-051-014-00011-0001	31,65	100,00	31,65
1600000001456908	14-054-004-00059-0001	8,40	100,00	8,40
1600000001456910	14-054-004-00059-0001	0,14	100,00	0,14
1600000001456915	14-054-004-00059-0001	13,64	100,00	13,64
1600000001456929	14-054-004-00063-0001	11,93	100,00	11,93
1600000001456931	14-054-004-00063-0001	3,89	100,00	3,89
1600000001456933	14-054-004-00063-0001	0,56	100,00	0,56
1600000001456936	14-054-004-00063-0005	3,39	100,00	3,39
1600000011560496	14-023-011-00093-0001	0,02	100,00	0,02
TOTAL		139,40		139,40

RESUMEN CRITERIOS DE SELECCIÓN

10.1.3 Conservación y mejora de pastos en sistemas de dehesas.

PUNTOS: 7,00

	<u>PUNTOS</u>	
Plan de Gestión Integral de Dehesas oficialmente aprobado	0,00	N
Porcentaje de superficie determinada en Red Natura 2000	0,00	0.0%
Tener suscrito o haber tenido suscrito convenio de colaboración con el proyecto LIFE+	0,00	N
Porcentaje de superficie determinada de la explotación bajo sistemas de producción integrada ganadera o producción ecológica	4,00	100.0%
Porcentaje de carga ganadera con especies rumiantes	2,00	94.8%
Porcentaje de carga ganadera con especies ovina	0,00	0.0%
Pendiente media de la explotación	1,00	7.08%



DETALLE CRITERIOS DE SELECCIÓN

10.1.3 Conservación y mejora de pastos en sistemas de dehesas.

PUNTOS: 7,00

Plan de Gestión Integral de Dehesas oficialmente aprobado

PUNTOS: 0,00 N

Porcentaje de superficie determinada en Red Natura 2000

PUNTOS: 0,00 0.0%

REF.	REFERENCIA SIGPAC	CULTIVO	DESCRIPCIÓN CULTIVO	S/R	SUP. PROPUESTA (ha)	SUP. CUMPLE (ha)
1600000001447189	14-051-014-00003-0001	62000	PASTOS PERMANENTES DE 5 O MAS AÑOS-SIN VARIEDAD	S	10,83	0,00
1600000001447247	14-051-014-00011-0001	62000	PASTOS PERMANENTES DE 5 O MAS AÑOS-SIN VARIEDAD	S	31,65	0,00

Tener suscrito o haber tenido suscrito convenio de colaboración con el proyecto LIFE+

PUNTOS: 0,00 N

Porcentaje de superficie determinada de la explotación bajo sistemas de producción integrada ganadera o producción ecológica

PUNTOS: 4,00 100.0%

REF.	REFERENCIA SIGPAC	CULTIVO	DESCRIPCIÓN CULTIVO	S/R	SUP. PROPUESTA (ha)	SUP. CUMPLE (ha)
1600000001447189	14-051-014-00003-0001	62000	PASTOS PERMANENTES DE 5 O MAS AÑOS-SIN VARIEDAD	S	10,83	10,83
1600000001447247	14-051-014-00011-0001	62000	PASTOS PERMANENTES DE 5 O MAS AÑOS-SIN VARIEDAD	S	31,65	31,65

Porcentaje de carga ganadera con especies rumiantes

PUNTOS: 2,00 94.8%

EXPLOTACIÓN	ESPECIE	RUMIANTE	UGMs
ES140230000610	BOVINA	SI	112.73
ES140230000610	PORCINO	NO	2.72
ES140510000726	PORCINO	NO	2.34
ES140540000759	CAPRINA	SI	0
ES140540000759	PORCINO	NO	1.13
ES140540000886	CAPRINA	SI	0

Porcentaje de carga ganadera con especies ovina


PUNTOS: 0,00 0.0%

EXPLOTACIÓN	ESPECIE	OVINA	UGMs
ES140230000610	BOVINA	NO	112.73
ES140230000610	PORCINO	NO	2.72
ES140510000726	PORCINO	NO	2.34
ES140540000759	CAPRINA	NO	0
ES140540000759	PORCINO	NO	1.13
ES140540000886	CAPRINA	NO	0

Pendiente media de la explotación

PUNTOS: 1,00 7.08%

REF.	REFERENCIA SIGPAC	CULTIVO	DESCRIPCIÓN CULTIVO	S/R	PENDIENTE MEDIA (%)	SUP. PROPUESTA (ha)
1600000001447189	14-051-014-00003-0001	62000	PASTOS PERMANENTES DE 5 O MAS AÑOS-SIN VARIEDAD	S	5,61	10,83
1600000001447247	14-051-014-00011-0001	62000	PASTOS PERMANENTES DE 5 O MAS AÑOS-SIN VARIEDAD	S	7,58	31,65



<u>APELLIDOS Y NOMBRE / RAZÓN SOCIAL</u>	<u>NIF</u>	<u>EXPEDIENTE</u>	<u>PROPUESTA</u>
RUBIO MORENO MARIA RAFAELA	75693394A	3043420	ADMITIDO
<u>SOLICITA ACTUACIÓN 1</u>	<u>SOLICITA ACTUACIÓN 2</u>	<u>PROPUESTA ACTUACIÓN 2</u>	<u>SOLICITA ACTUACIÓN 3</u>
NO	SI	ADMITIDO	NO

DETALLE DE ACTUACIÓN 2

IMPORTES POR ANUALIDAD

	<u>SUPERFICIE PROPUESTA</u>	<u>SUPERFICIE SUBVENCIONABLE</u>	<u>2016</u>	<u>2017</u>	<u>2018</u>	<u>2019</u>	<u>2020</u>
IMPORTE MÁXIMO	49,22	49,22	4.671,47 €	4.671,47 €	4.671,47 €	4.671,47 €	4.671,47 €
IMPORTE MEDIO DE TRANSFERENCIA (€/ha)			94,91 €	94,91 €	94,91 €	94,91 €	94,91 €

RECINTOS PROPUESTOS

<u>REF.</u>	<u>REFERENCIA SIGPAC</u>	<u>CULTIVO</u>	<u>DESCRIPCIÓN CULTIVO</u>	<u>S/R</u>	<u>PEND. MEDIA (%)</u>	<u>SUP. DEC. (ha)</u>	<u>SUP. BRUTA (ha)</u>	<u>CAP (%)</u>	<u>SUP. NETA (ha)</u>	<u>SUP. DEC. ADMIN. (ha)</u>	<u>SUP. CAMPO (ha)</u>	<u>SUP. CALC. (ha)</u>
1600000026303000	14-006-011-00004-0002	63000	PASTOS DE MENOS DE 5 AÑOS-SIN VARIEDAD	S	23,01	18,74	18,72	100,00	18,72	18,72	18,74	18,72
1600000026303004	14-054-028-00003-0001	63000	PASTOS DE MENOS DE 5 AÑOS-SIN VARIEDAD	S	6,43	13,11	13,11	100,00	13,11	13,11	13,64	13,11
1600000026303021	14-054-014-00015-0001	62000	PASTOS PERMANENTES DE 5 O MAS AÑOS-SIN VARIEDAD	S	4,86	8,84	8,84	100,00	8,84	8,84	8,84	8,84
1600000026303047	14-006-006-00151-0001	63000	PASTOS DE MENOS DE 5 AÑOS-SIN VARIEDAD	S	12,17	5,48	5,36	100,00	5,36	5,36	5,48	5,36
1600000026303048	14-006-006-00165-0001	63000	PASTOS DE MENOS DE 5 AÑOS-SIN VARIEDAD	S	14,92	3,20	3,20	100,00	3,20	3,20	3,19	3,19

INCIDENCIAS

INCIDENCIA DESCRIPCIÓN

80866	La superficie que figura en la capa de formación adherada para el recinto, es inferior a la superficie por la que se solicita la ayuda para el recinto Ref:1600000026303000 Recinto:14-006-011-00004-002 Cultivo:63000 PASTOS DE MENOS DE 5 AÑOS-SIN VARIEDAD Secano Sup. Dec. Adm.:18,74 Sup. Censo Bruta:18,72 Ref:1600000026303047 Recinto:14-006-006-00151-001 Cultivo:63000 PASTOS DE MENOS DE 5 AÑOS-SIN VARIEDAD Secano Sup. Dec. Adm.:5,48 Sup. Censo Bruta:5,36
-------	--



DETALLE DE SUPERFICIE DE FORMACIÓN ADEHESADA EN EL CENSO DE DEHESAS

REF.	REFERENCIA SIGPAC	SUP. BRUTA (ha)	CAP (%)	SUP. NETA (ha)
160000026302998	14-006-006-00136-0001	4,07	100,00	4,07
160000026302999	14-006-010-00022-0001	34,26	100,00	34,26
160000026303000	14-006-011-00004-0002	18,72	100,00	18,72
160000026303001	14-006-010-00027-0001	0,88	100,00	0,88
160000026303002	14-006-006-00136-0002	0,06	100,00	0,06
160000026303003	14-054-027-00027-0003	1,07	100,00	1,07
160000026303004	14-054-028-00003-0001	13,11	100,00	13,11
160000026303005	14-006-010-00039-0002	43,44	75,00	32,58
160000026303010	14-006-006-00137-0001	18,01	100,00	18,01
160000026303011	14-054-027-00003-0003	3,94	100,00	3,94
160000026303012	14-054-027-00027-0001	2,63	100,00	2,63
160000026303014	14-054-028-00003-0004	0,45	100,00	0,45
160000026303015	14-054-027-00004-0001	20,02	100,00	20,02
160000026303016	14-054-027-00005-0001	7,30	100,00	7,30
160000026303018	14-006-006-00137-0001	16,82	100,00	16,82
160000026303019	14-006-006-00170-0002	3,36	100,00	3,36
160000026303020	14-006-010-00034-0001	1,66	100,00	1,66
160000026303021	14-054-014-00015-0001	8,84	100,00	8,84
160000026303022	14-006-006-00170-0002	6,96	100,00	6,96
160000026303023	14-054-014-00015-0001	9,74	100,00	9,74
160000026303026	14-054-014-00014-0009	1,48	100,00	1,48
160000026303031	14-054-014-00014-0007	4,15	35,00	1,45
160000026303032	14-006-010-00039-0007	14,35	75,00	10,76
160000026303033	14-054-028-00003-0001	56,39	100,00	56,39
160000026303034	14-054-014-00014-0002	31,65	100,00	31,65
160000026303035	14-054-026-00007-0001	1,59	100,00	1,59
160000026303037	14-054-027-00002-0002	5,31	100,00	5,31
160000026303038	14-054-014-00014-0008	10,84	85,00	9,22
160000026303041	14-054-027-00003-0001	5,38	85,00	4,57
160000026303043	14-054-027-00003-0004	0,08	85,00	0,07
160000026303045	14-054-028-00003-0001	13,52	100,00	13,52
160000026303047	14-006-006-00151-0001	5,36	100,00	5,36
160000026303048	14-006-006-00165-0001	3,20	100,00	3,20
160000026303049	14-006-006-00170-0002	7,17	100,00	7,17
160000026303050	14-054-026-00006-0001	1,60	85,00	1,36
160000026303052	14-006-010-00040-0003	19,17	75,00	14,38
TOTAL		396,58		371,96

RESUMEN CRITERIOS DE SELECCIÓN

10.1.3 Conservación y mejora de pastos en sistemas de dehesas.

PUNTOS: 11,00

	<u>PUNTOS</u>	
Plan de Gestión Integral de Dehesas oficialmente aprobado	0,00	N
Porcentaje de superficie determinada en Red Natura 2000	0,00	0.0%
Tener suscrito o haber tenido suscrito convenio de colaboración con el proyecto LIFE+	3,00	S
Porcentaje de superficie determinada de la explotación bajo sistemas de producción integrada ganadera o producción ecológica	4,00	100.0%
Porcentaje de carga ganadera con especies rumiantes	2,00	75.41%
Porcentaje de carga ganadera con especies ovina	0,00	0.0%
Pendiente media de la explotación	2,00	13.63%

DETALLE CRITERIOS DE SELECCIÓN

10.1.3 Conservación y mejora de pastos en sistemas de dehesas.

PUNTOS: 11,00

Plan de Gestión Integral de Dehesas oficialmente aprobado	PUNTOS: 0,00	N
Porcentaje de superficie determinada en Red Natura 2000	PUNTOS: 0,00	0.0%

REF.	REFERENCIA SIGPAC	CULTIVO	DESCRIPCIÓN CULTIVO	S/R	SUP. PROPUESTA (ha)	SUP. CUMPLE (ha)
160000026303047	14-006-006-00151-0001	63000	PASTOS DE MENOS DE 5 AÑOS-SIN VARIEDAD	S	5,36	0,00
160000026303048	14-006-006-00165-0001	63000	PASTOS DE MENOS DE 5 AÑOS-SIN VARIEDAD	S	3,19	0,00
160000026303000	14-006-011-00004-0002	63000	PASTOS DE MENOS DE 5 AÑOS-SIN VARIEDAD	S	18,72	0,00
160000026303021	14-054-014-00015-0001	62000	PASTOS PERMANENTES DE 5 O MAS AÑOS-SIN VARIEDAD	S	8,84	0,00
160000026303004	14-054-028-00003-0001	63000	PASTOS DE MENOS DE 5 AÑOS-SIN VARIEDAD	S	13,11	0,00

Tener suscrito o haber tenido suscrito convenio de colaboración con el proyecto LIFE+

PUNTOS: 3,00 S

Porcentaje de superficie determinada de la explotación bajo sistemas de producción integrada ganadera o producción ecológica

PUNTOS: 4,00 100.0%

REF.	REFERENCIA SIGPAC	CULTIVO	DESCRIPCIÓN CULTIVO	S/R	SUP. PROPUESTA (ha)	SUP. CUMPLE (ha)
160000026303047	14-006-006-00151-0001	63000	PASTOS DE MENOS DE 5 AÑOS-SIN VARIEDAD	S	5,36	5,36
160000026303048	14-006-006-00165-0001	63000	PASTOS DE MENOS DE 5 AÑOS-SIN VARIEDAD	S	3,19	3,19
160000026303000	14-006-011-00004-0002	63000	PASTOS DE MENOS DE 5 AÑOS-SIN VARIEDAD	S	18,72	18,72
160000026303021	14-054-014-00015-0001	62000	PASTOS PERMANENTES DE 5 O MAS AÑOS-SIN VARIEDAD	S	8,84	8,84
160000026303004	14-054-028-00003-0001	63000	PASTOS DE MENOS DE 5 AÑOS-SIN VARIEDAD	S	13,11	13,11

Porcentaje de carga ganadera con especies rumiantes

PUNTOS: 2,00 75.41%

EXPLORACIÓN	ESPECIE	RUMIANTE	UGMs
ES140060000278	CAPRINA	SI	11.76
ES140060000278	PORCINO	NO	5.12
ES140060000373	CAPRINA	SI	14.58
ES140340000011	CAPRINA	SI	48.62
ES140340000011	PORCINO	NO	39.03
ES140540000024	CAPRINA	SI	48.83
ES140540000918	CAPRINA	SI	30.65
ES140540001000	CAPRINA	SI	26.94
ES140540001287	BOVINA	SI	28.46
ES140540001287	CAPRINA	SI	55.21
ES140540001287	PORCINO	NO	42.27

Porcentaje de carga ganadera con especies ovina

PUNTOS: 0,00 0.0%

EXPLORACIÓN	ESPECIE	OVINA	UGMs
ES140060000278	CAPRINA	NO	11.76
ES140060000278	PORCINO	NO	5.12
ES140060000373	CAPRINA	NO	14.58
ES140340000011	CAPRINA	NO	48.62
ES140340000011	PORCINO	NO	39.03
ES140540000024	CAPRINA	NO	48.83
ES140540000918	CAPRINA	NO	30.65
ES140540001000	CAPRINA	NO	26.94
ES140540001287	BOVINA	NO	28.46
ES140540001287	CAPRINA	NO	55.21
ES140540001287	PORCINO	NO	42.27

Pendiente media de la explotación

PUNTOS: 2,00 13.63%

REF.	REFERENCIA SIGPAC	CULTIVO	DESCRIPCIÓN CULTIVO	S/R	PENDIENTE MEDIA (%)	SUP. PROPUESTA (ha)
------	-------------------	---------	---------------------	-----	---------------------	---------------------



REF.	REFERENCIA SIGPAC	CULTIVO	DESCRIPCIÓN CULTIVO	S/R	PENDIENTE		SUP.
					MEDIA (%)	PROPUESTA	(ha)
160000026303047	14-006-006-00151-0001	63000	PASTOS DE MENOS DE 5 AÑOS-SIN VARIEDAD	S	12,17		5,36
160000026303048	14-006-006-00165-0001	63000	PASTOS DE MENOS DE 5 AÑOS-SIN VARIEDAD	S	14,92		3,19
160000026303000	14-006-011-00004-0002	63000	PASTOS DE MENOS DE 5 AÑOS-SIN VARIEDAD	S	23,01		18,72
160000026303021	14-054-014-00015-0001	62000	PASTOS PERMANENTES DE 5 O MAS AÑOS-SIN VARIEDAD	S	4,86		8,84
160000026303004	14-054-028-00003-0001	63000	PASTOS DE MENOS DE 5 AÑOS-SIN VARIEDAD	S	6,43		13,11



<u>APELLIDOS Y NOMBRE / RAZÓN SOCIAL</u>	<u>NIF</u>	<u>EXPEDIENTE</u>	<u>PROPUESTA</u>
RUBIOS Y CORUJA, S.L.	B81952160	3040061	ADMITIDO
<u>SOLICITA ACTUACIÓN 1</u>	<u>SOLICITA ACTUACIÓN 2</u>	<u>PROPUESTA ACTUACIÓN 2</u>	<u>SOLICITA ACTUACIÓN 3</u>
NO	SI	ADMITIDO	NO

DETALLE DE ACTUACIÓN 2

IMPORTE POR ANUALIDAD

	<u>SUPERFICIE PROPUESTA</u>	<u>SUPERFICIE SUBVENCIONABLE</u>	<u>2016</u>	<u>2017</u>	<u>2018</u>	<u>2019</u>	<u>2020</u>
IMPORTE MÁXIMO	67,82	50,00	4.745,50 €	4.745,50 €	4.745,50 €	4.745,50 €	4.745,50 €
IMPORTE MEDIO DE TRANSFERENCIA (€/ha)			69,97 €	69,97 €	69,97 €	69,97 €	69,97 €

RECINTOS PROPUESTOS

<u>REF.</u>	<u>REFERENCIA SIGPAC</u>	<u>CULTIVO</u>	<u>DESCRIPCIÓN CULTIVO</u>	<u>S/R</u>	<u>PEND. MEDIA (%)</u>	<u>SUP. DEC. (ha)</u>	<u>SUP. BRUTA (ha)</u>	<u>CAP (%)</u>	<u>SUP. NETA (ha)</u>	<u>SUP. DEC. ADMIN. (ha)</u>	<u>SUP. CAMPO (ha)</u>	<u>SUP. CALC. (ha)</u>
1600000025849542	14-029-043-00001-0003	62000	PASTOS PERMANENTES DE 5 O MAS AÑOS-SIN VARIEDAD	S	20,10	67,82	90,43	75,00	67,82	67,82		67,82

INCIDENCIAS

INCIDENCIA DESCRIPCIÓN

- 80861 Superficie solicitada mayor a la superficie máxima permitida para la operación.(50has)
Sup. Resuelta:67,82
- 80866 La superficie que figura en la capa de formación adherada para el recinto, es inferior a la superficie por la que se solicita la ayuda para el recinto
Ref:1600000025849542 Recinto:14-029-043-00001-003 Cultivo:62000 PASTOS PERMANENTES DE 5 O MAS AÑOS-SIN VARIEDAD
Secano Sup. Dec. Adm.:90,81 Sup. Censo Bruta:90,43



DETALLE DE SUPERFICIE DE FORMACIÓN ADEHESADA EN EL CENSO DE DEHESAS

REF.	REFERENCIA SIGPAC	SUP. BRUTA (ha)	CAP (%)	SUP. NETA (ha)
16000002584943	14-029-046-00004-0008	0,13	35,00	0,04
16000002584944	14-029-044-00157-0006	25,42	100,00	25,42
16000002584945	14-029-044-00157-0006	25,63	100,00	25,63
16000002584947	14-029-044-00078-0002	0,44	85,00	0,37
16000002584948	14-029-041-00086-0004	12,95	100,00	12,95
160000025849500	14-029-044-00093-0009	15,56	100,00	15,56
160000025849501	14-029-046-00005-0006	11,19	100,00	11,19
160000025849503	14-029-044-00090-0003	9,88	100,00	9,88
160000025849504	14-029-044-00156-0004	0,19	75,00	0,14
160000025849505	14-029-046-00004-0009	0,04	0,00	0,00
160000025849506	14-029-046-00004-0004	6,20	100,00	6,20
160000025849507	14-029-041-00085-0009	0,30	100,00	0,30
160000025849508	14-029-041-00085-0009	6,16	100,00	6,16
160000025849509	14-029-044-00156-0007	2,82	25,00	0,70
160000025849510	14-029-044-00090-0002	0,78	100,00	0,78
160000025849511	14-029-043-00005-0004	49,40	100,00	49,40
160000025849512	14-029-041-00079-0001	2,54	100,00	2,54
160000025849516	14-029-041-00077-0001	1,17	75,00	0,88
160000025849517	14-029-046-00006-0010	9,84	100,00	9,84
160000025849518	14-029-044-00093-0009	26,33	100,00	26,33
160000025849519	14-029-044-00156-0009	8,77	100,00	8,77
160000025849520	14-029-044-00156-0016	71,87	100,00	71,87
160000025849521	14-029-044-00156-0005	2,60	100,00	2,60
160000025849522	14-029-043-00003-0001	0,77	45,00	0,35
160000025849523	14-029-044-00156-0016	1,69	100,00	1,69
160000025849524	14-029-043-00007-0001	36,32	100,00	36,32
160000025849525	14-029-044-00093-0018	1,95	35,00	0,68
160000025849526	14-029-043-00005-0009	0,01	100,00	0,01
160000025849528	14-029-046-00004-0002	0,43	85,00	0,36
160000025849530	14-029-044-00093-0016	0,10	75,00	0,08
160000025849531	14-029-041-00085-0009	12,58	100,00	12,58
160000025849532	14-029-044-00156-0003	0,11	75,00	0,08
160000025849533	14-029-043-00002-0001	0,61	45,00	0,27
160000025849534	14-029-046-00004-0001	0,37	35,00	0,13
160000025849535	14-029-044-00076-0001	0,31	35,00	0,11
160000025849537	14-029-042-00002-0001	0,15	0,00	0,00
160000025849538	14-029-042-00002-0009	6,10	0,00	0,00
160000025849539	14-029-044-00093-0010	1,12	75,00	0,84
160000025849540	14-029-041-00085-0006	0,21	45,00	0,09
160000025849541	14-029-046-00008-0007	1,58	65,00	1,03
160000025849542	14-029-043-00001-0003	90,45	85,00	76,88
160000025849543	14-029-042-00002-0002	3,23	25,00	0,81
160000025849545	14-029-043-00005-0008	0,01	100,00	0,01
160000025849547	14-029-046-00008-0001	47,18	45,00	21,23
160000025849548	14-029-041-00085-0009	0,57	100,00	0,57
160000025849550	14-029-046-00005-0001	0,30	35,00	0,11
160000025849551	14-029-046-00005-0002	0,59	85,00	0,50
160000025849552	14-029-043-00011-0001	1,70	75,00	1,27
160000025849554	14-029-044-00094-0003	3,74	100,00	3,74
160000025849555	14-029-041-00085-0005	0,11	45,00	0,05
160000025849556	14-029-043-00007-0003	2,96	0,00	0,00
160000025849557	14-029-041-00075-0001	0,20	100,00	0,20
160000025849558	14-029-043-00004-0001	1,20	65,00	0,78
160000025849559	14-029-044-00093-0017	0,37	100,00	0,37
160000025849560	14-029-044-00093-0008	35,66	100,00	35,66
160000025849562	14-029-044-00158-0003	9,80	100,00	9,80
160000025849563	14-029-046-00004-0007	0,07	35,00	0,02
160000025849564	14-029-041-00075-0002	9,77	0,00	0,00

TOTAL	562,53	494,17
--------------	--------	--------

RESUMEN CRITERIOS DE SELECCIÓN

10.1.3 Conservación y mejora de pastos en sistemas de dehesas. PUNTOS: 11,00

	PUNTOS	
Plan de Gestión Integral de Dehesas oficialmente aprobado	0,00	N
Porcentaje de superficie determinada en Red Natura 2000	4,00	100.0%
Tener suscrito o haber tenido suscrito convenio de colaboración con el proyecto LIFE+	0,00	N
Porcentaje de superficie determinada de la explotación bajo sistemas de producción integrada ganadera o producción ecológica	4,00	100.0%
Porcentaje de carga ganadera con especies rumiantes	0,00	30.98%
Porcentaje de carga ganadera con especies ovina	0,00	0.0%
Pendiente media de la explotación	3,00	20.1%

DETALLE CRITERIOS DE SELECCIÓN

10.1.3 Conservación y mejora de pastos en sistemas de dehesas. PUNTOS: 11,00

Plan de Gestión Integral de Dehesas oficialmente aprobado	PUNTOS:	0,00	N
Porcentaje de superficie determinada en Red Natura 2000	PUNTOS:	4,00	100.0%

REF.	REFERENCIA SIGPAC	CULTIVO	DESCRIPCIÓN CULTIVO	S/R	SUP. PROPUESTA (ha)	SUP. CUMPLE (ha)
1600000025849542	14-029-043-00001-0003	62000	PASTOS PERMANENTES DE 5 O MAS AÑOS-SIN VARIEDAD	S	67,82	67,82

Tener suscrito o haber tenido suscrito convenio de colaboración con el proyecto LIFE+	PUNTOS:	0,00	N
Porcentaje de superficie determinada de la explotación bajo sistemas de producción integrada ganadera o producción ecológica	PUNTOS:	4,00	100.0%

REF.	REFERENCIA SIGPAC	CULTIVO	DESCRIPCIÓN CULTIVO	S/R	SUP. PROPUESTA (ha)	SUP. CUMPLE (ha)
1600000025849542	14-029-043-00001-0003	62000	PASTOS PERMANENTES DE 5 O MAS AÑOS-SIN VARIEDAD	S	67,82	67,82

Porcentaje de carga ganadera con especies rumiantes	PUNTOS:	0,00	30.98%
---	---------	------	--------

EXPLORACIÓN	ESPECIE	RUMIANTE	UGMs
ES140290000331	CAPRINA	SI	181.26
ES140290000331	PORCINO	NO	403.79
ES140290001080	CAPRINA	SI	0

Porcentaje de carga ganadera con especies ovina	PUNTOS:	0,00	0.0%
---	---------	------	------

EXPLORACIÓN	ESPECIE	OVINA	UGMs
ES140290000331	CAPRINA	NO	181.26
ES140290000331	PORCINO	NO	403.79
ES140290001080	CAPRINA	NO	0

Pendiente media de la explotación	PUNTOS:	3,00	20.1%
-----------------------------------	---------	------	-------

REF.	REFERENCIA SIGPAC	CULTIVO	DESCRIPCIÓN CULTIVO	S/R	PENDIENTE MEDIA (%)	SUP. PROPUESTA (ha)
1600000025849542	14-029-043-00001-0003	62000	PASTOS PERMANENTES DE 5 O MAS AÑOS-SIN VARIEDAD	S	20,10	67,82



<u>APELLIDOS Y NOMBRE / RAZÓN SOCIAL</u>	<u>NIF</u>	<u>EXPEDIENTE</u>	<u>PROPUESTA</u>
RUIZ RUIZ LUISA	30083055K	3043927	ADMITIDO
<u>SOLICITA ACTUACIÓN 1</u>	<u>SOLICITA ACTUACIÓN 2</u>	<u>PROPUESTA ACTUACIÓN 2</u>	<u>SOLICITA ACTUACIÓN 3</u>
NO	SI	ADMITIDO	NO

DETALLE DE ACTUACIÓN 2

IMPORTE POR ANUALIDAD

	<u>SUPERFICIE PROPUESTA</u>	<u>SUPERFICIE SUBVENCIONABLE</u>	<u>2016</u>	<u>2017</u>	<u>2018</u>	<u>2019</u>	<u>2020</u>
IMPORTE MÁXIMO	48,49	48,49	4.602,19 €	4.602,19 €	4.602,19 €	4.602,19 €	4.602,19 €
IMPORTE MEDIO DE TRANSFERENCIA (€/ha)			94,91 €	94,91 €	94,91 €	94,91 €	94,91 €

RECINTOS PROPUESTOS

<u>REF.</u>	<u>REFERENCIA SIGPAC</u>	<u>CULTIVO</u>	<u>DESCRIPCIÓN CULTIVO</u>	<u>S/R</u>	<u>PEND. MEDIA (%)</u>	<u>SUP. DEC. (ha)</u>	<u>SUP. BRUTA (ha)</u>	<u>CAP (%)</u>	<u>SUP. NETA (ha)</u>	<u>SUP. DEC. ADMIN. (ha)</u>	<u>SUP. CAMPO (ha)</u>	<u>SUP. CALC. (ha)</u>
160000026197824	14-016-018-00021-0001	62000	PASTOS PERMANENTES DE 5 O MAS AÑOS-SIN VARIEDAD	S	12,54	31,51	31,51	100,00	31,51	31,51		31,51
160000026197829	14-016-018-00026-0006	62000	PASTOS PERMANENTES DE 5 O MAS AÑOS-SIN VARIEDAD	S	11,93	0,61	0,61	100,00	0,61	0,61		0,61
160000026197832	14-016-018-00019-0004	62000	PASTOS PERMANENTES DE 5 O MAS AÑOS-SIN VARIEDAD	S	14,33	16,72	16,37	100,00	16,37	16,37		16,37

INCIDENCIAS

INCIDENCIA DESCRIPCIÓN

80866 La superficie que figura en la capa de formación adhesionada para el recinto, es inferior a la superficie por la que se solicita la ayuda para el recinto
 Ref:160000026197832 Recinto:14-016-018-00019-004 Cultivo:62000 PASTOS PERMANENTES DE 5 O MAS AÑOS-SIN VARIEDAD
 Secano Sup. Dec. Adm.:16,72 Sup. Censo Bruta:16,37

DETALLE DE SUPERFICIE DE FORMACIÓN ADEHESADA EN EL CENSO DE DEHESAS

<u>REF.</u>	<u>REFERENCIA SIGPAC</u>	<u>SUP. BRUTA (ha)</u>	<u>CAP (%)</u>	<u>SUP. NETA (ha)</u>
160000026197822	14-016-018-00021-0001	18,76	100,00	18,76
160000026197823	14-016-018-00026-0006	7,55	100,00	7,55
160000026197824	14-016-018-00021-0001	31,51	100,00	31,51
160000026197825	14-016-018-00019-0004	79,29	100,00	79,29
160000026197826	14-016-018-00019-0004	15,92	100,00	15,92
160000026197827	14-016-018-00019-0006	0,40	100,00	0,40
160000026197828	14-016-018-00019-0007	0,13	100,00	0,13
160000026197829	14-016-018-00026-0006	0,61	100,00	0,61
160000026197832	14-016-018-00019-0004	16,37	100,00	16,37
TOTAL		170,54		170,54

RESUMEN CRITERIOS DE SELECCIÓN

10.1.3 Conservación y mejora de pastos en sistemas de dehesas. PUNTOS: 8,00

	<u>PUNTOS</u>	
Plan de Gestión Integral de Dehesas oficialmente aprobado	0,00	N
Porcentaje de superficie determinada en Red Natura 2000	0,00	0.0%
Tener suscrito o haber tenido suscrito convenio de colaboración con el proyecto LIFE+	0,00	N
Porcentaje de superficie determinada de la explotación bajo sistemas de producción integrada ganadera o producción ecológica	4,00	100.0%
Porcentaje de carga ganadera con especies rumiantes	2,00	88.23%
Porcentaje de carga ganadera con especies ovina	0,00	0.0%
Pendiente media de la explotación	2,00	13.14%



DETALLE CRITERIOS DE SELECCIÓN

10.1.3 Conservación y mejora de pastos en sistemas de dehesas.

PUNTOS: 8,00

Plan de Gestión Integral de Dehesas oficialmente aprobado

PUNTOS: 0,00 N

Porcentaje de superficie determinada en Red Natura 2000

PUNTOS: 0,00 0.0%

REF.	REFERENCIA SIGPAC	CULTIVO	DESCRIPCIÓN CULTIVO	S/R	SUP. PROPUESTA (ha)	SUP. CUMPLE (ha)
160000026197832	14-016-018-00019-0004	62000	PASTOS PERMANENTES DE 5 O MAS AÑOS-SIN VARIEDAD	S	16,37	0,00
160000026197824	14-016-018-00021-0001	62000	PASTOS PERMANENTES DE 5 O MAS AÑOS-SIN VARIEDAD	S	31,51	0,00
160000026197829	14-016-018-00026-0006	62000	PASTOS PERMANENTES DE 5 O MAS AÑOS-SIN VARIEDAD	S	0,61	0,00

Tener suscrito o haber tenido suscrito convenio de colaboración con el proyecto LIFE+

PUNTOS: 0,00 N

Porcentaje de superficie determinada de la explotación bajo sistemas de producción integrada ganadera o producción ecológica

PUNTOS: 4,00 100.0%

REF.	REFERENCIA SIGPAC	CULTIVO	DESCRIPCIÓN CULTIVO	S/R	SUP. PROPUESTA (ha)	SUP. CUMPLE (ha)
160000026197832	14-016-018-00019-0004	62000	PASTOS PERMANENTES DE 5 O MAS AÑOS-SIN VARIEDAD	S	16,37	16,37
160000026197824	14-016-018-00021-0001	62000	PASTOS PERMANENTES DE 5 O MAS AÑOS-SIN VARIEDAD	S	31,51	31,51
160000026197829	14-016-018-00026-0006	62000	PASTOS PERMANENTES DE 5 O MAS AÑOS-SIN VARIEDAD	S	0,61	0,61

Porcentaje de carga ganadera con especies rumiantes

PUNTOS: 2,00 88.23%

EXPLOTACIÓN	ESPECIE	RUMIANTE	UGMs
ES140160000028	BOVINA	SI	57.39
ES140160000028	CAPRINA	SI	0
ES140160000028	PORCINO	NO	7.66

Porcentaje de carga ganadera con especies ovina

PUNTOS: 0,00 0.0%

EXPLOTACIÓN	ESPECIE	OVINA	UGMs
ES140160000028	BOVINA	NO	57.39
ES140160000028	CAPRINA	NO	0
ES140160000028	PORCINO	NO	7.66

Pendiente media de la explotación

PUNTOS: 2,00 13.14%

REF.	REFERENCIA SIGPAC	CULTIVO	DESCRIPCIÓN CULTIVO	S/R	PENDIENTE MEDIA (%)	SUP. PROPUESTA (ha)
160000026197832	14-016-018-00019-0004	62000	PASTOS PERMANENTES DE 5 O MAS AÑOS-SIN VARIEDAD	S	14,33	16,37
160000026197824	14-016-018-00021-0001	62000	PASTOS PERMANENTES DE 5 O MAS AÑOS-SIN VARIEDAD	S	12,54	31,51
160000026197829	14-016-018-00026-0006	62000	PASTOS PERMANENTES DE 5 O MAS AÑOS-SIN VARIEDAD	S	11,93	0,61



<u>APELLIDOS Y NOMBRE / RAZÓN SOCIAL</u>	<u>NIF</u>	<u>EXPEDIENTE</u>	<u>PROPUESTA</u>
RUIZ-MAYA J&T C.B.	E14914410	3041279	ADMITIDO
<u>SOLICITA ACTUACIÓN 1</u>	<u>SOLICITA ACTUACIÓN 2</u>	<u>SOLICITA ACTUACIÓN 3</u>	<u>PROPUESTA ACTUACIÓN 3</u>
NO	NO	SI	ADMITIDO

DETALLE DE ACTUACIÓN 3

IMPORTES POR ANUALIDAD

	<u>SUPERFICIE PROPUESTA</u>	<u>SUPERFICIE SUBVENCIONABLE</u>	<u>2016</u>	<u>2017</u>	<u>2018</u>	<u>2019</u>	<u>2020</u>
IMPORTE MÁXIMO	39,93	39,93	1.710,60 €	1.710,60 €	1.710,60 €	1.710,60 €	1.710,60 €
IMPORTE MEDIO DE TRANSFERENCIA (€/ha)			42,84 €	42,84 €	42,84 €	42,84 €	42,84 €

RECINTOS PROPUESTOS

<u>REF.</u>	<u>REFERENCIA SIGPAC</u>	<u>CULTIVO</u>	<u>DESCRIPCIÓN CULTIVO</u>	<u>S/R</u>	<u>PEND. MEDIA (%)</u>	<u>SUP. DEC. (ha)</u>	<u>SUP. BRUTA (ha)</u>	<u>CAP (%)</u>	<u>SUP. NETA (ha)</u>	<u>SUP. DEC. ADMIN. (ha)</u>	<u>SUP. CAMPO (ha)</u>	<u>SUP. CALC. (ha)</u>
1600000025986581	14-026-004-00043-0036	62000	PASTOS PERMANENTES DE 5 O MAS AÑOS-SIN VARIEDAD	S	16,79	1,14	0,75	75,00	0,56	0,56	1,14	0,56
1600000025986586	14-026-004-00043-0023	63000	PASTOS DE MENOS DE 5 AÑOS-SIN VARIEDAD	S	15,26	9,62	9,62	100,00	9,62	9,62	9,54	9,54
1600000025986596	14-026-004-00043-0034	63000	PASTOS DE MENOS DE 5 AÑOS-SIN VARIEDAD	S	14,20	7,96	7,96	100,00	7,96	7,96	7,96	7,96
1600000025986603	14-026-004-00043-0041	63000	PASTOS DE MENOS DE 5 AÑOS-SIN VARIEDAD	S	14,23	25,91	22,06	100,00	22,06	22,06	21,87	21,87

INCIDENCIAS

INCIDENCIA DESCRIPCIÓN

80866 La superficie que figura en la capa de formación adhesionada para el recinto, es inferior a la superficie por la que se solicita la ayuda para el recinto
 Ref:1600000025986581 Recinto:14-026-004-00043-036 Cultivo:62000 PASTOS PERMANENTES DE 5 O MAS AÑOS-SIN VARIEDAD Secano Sup. Dec. Adm.:1,52 Sup. Censo Bruta:0,75
 Ref:1600000025986603 Recinto:14-026-004-00043-041 Cultivo:63000 PASTOS DE MENOS DE 5 AÑOS-SIN VARIEDAD Secano Sup. Dec. Adm.:25,91 Sup. Censo Bruta:22,06



DETALLE DE SUPERFICIE DE FORMACIÓN ADEHESADA EN EL CENSO DE DEHESAS

REF.	REFERENCIA SIGPAC	SUP. BRUTA (ha)	CAP (%)	SUP. NETA (ha)
160000025986578	14-026-004-00043-0004	0,12	100,00	0,12
160000025986579	14-026-004-00044-0011	1,45	75,00	1,09
160000025986580	14-026-004-00044-0010	1,99	65,00	1,29
160000025986581	14-026-004-00043-0036	0,75	75,00	0,56
160000025986582	14-026-004-00043-0038	1,53	100,00	1,53
160000025986583	14-026-004-00043-0041	2,72	100,00	2,72
160000025986584	14-026-004-00043-0041	0,83	100,00	0,83
160000025986585	14-026-004-00043-0035	1,80	100,00	1,80
160000025986586	14-026-004-00043-0023	9,62	100,00	9,62
160000025986587	14-026-004-00043-0019	3,74	100,00	3,74
160000025986588	14-026-004-00043-0019	0,62	100,00	0,62
160000025986590	14-026-004-00043-0041	5,70	100,00	5,70
160000025986591	14-026-004-00043-0019	2,92	100,00	2,92
160000025986593	14-026-004-00043-0041	5,08	100,00	5,08
160000025986594	14-026-004-00043-0032	10,31	100,00	10,31
160000025986596	14-026-004-00043-0034	7,96	100,00	7,96
160000025986597	14-026-004-00043-0020	4,08	100,00	4,08
160000025986598	14-026-004-00043-0019	1,73	100,00	1,73
160000025986599	14-026-004-00043-0030	0,31	100,00	0,31
160000025986600	14-026-004-00043-0029	0,05	100,00	0,05
160000025986601	14-026-004-00043-0028	0,01	100,00	0,01
160000025986602	14-026-004-00043-0026	0,04	55,00	0,02
160000025986603	14-026-004-00043-0041	22,06	100,00	22,06
160000025986604	14-026-004-00043-0041	1,53	100,00	1,53
160000025986605	14-026-004-00043-0041	7,30	100,00	7,30
160000025986606	14-026-004-00043-0040	18,16	100,00	18,16
160000025986607	14-026-004-00043-0039	27,12	100,00	27,12
160000025986608	14-026-004-00044-0003	25,01	100,00	25,01
160000025986609	14-026-004-00044-0007	1,31	35,00	0,46
160000025986610	14-026-004-00044-0009	0,40	100,00	0,40
160000025986611	14-026-004-00043-0041	0,22	100,00	0,22
160000025986612	14-026-004-00043-0042	15,29	45,00	6,88
160000025986613	14-026-004-00043-0043	4,14	100,00	4,14
TOTAL		185,90		175,37

RESUMEN CRITERIOS DE SELECCIÓN

10.1.3 Conservación y mejora de pastos en sistemas de dehesas.

PUNTOS: 5,00

	<u>PUNTOS</u>	
Plan de Gestión Integral de Dehesas oficialmente aprobado	0,00	N
Porcentaje de superficie determinada en Red Natura 2000	0,00	0.0%
Tener suscrito o haber tenido suscrito convenio de colaboración con el proyecto LIFE+	0,00	N
Porcentaje de superficie determinada de la explotación bajo sistemas de producción integrada ganadera o producción ecológica	0,00	0.0%
Porcentaje de carga ganadera con especies rumiantes	3,00	100.0%
Porcentaje de carga ganadera con especies ovina	0,00	0.0%
Pendiente media de la explotación	2,00	14.51%

DETALLE CRITERIOS DE SELECCIÓN

10.1.3 Conservación y mejora de pastos en sistemas de dehesas.

PUNTOS: 5,00

Plan de Gestión Integral de Dehesas oficialmente aprobado	PUNTOS: 0,00	N
Porcentaje de superficie determinada en Red Natura 2000	PUNTOS: 0,00	0.0%

<u>REF.</u>	<u>REFERENCIA SIGPAC</u>	<u>CULTIVO</u>	<u>DESCRIPCIÓN CULTIVO</u>	<u>S/R</u>	<u>SUP. PROPUESTA (ha)</u>	<u>SUP. CUMPLE (ha)</u>
160000025986586	14-026-004-00043-0023	63000	PASTOS DE MENOS DE 5 AÑOS-SIN VARIEDAD	S	9,54	0,00
160000025986596	14-026-004-00043-0034	63000	PASTOS DE MENOS DE 5 AÑOS-SIN VARIEDAD	S	7,96	0,00
160000025986581	14-026-004-00043-0036	62000	PASTOS PERMANENTES DE 5 O MAS AÑOS-SIN VARIEDAD	S	0,56	0,00
160000025986603	14-026-004-00043-0041	63000	PASTOS DE MENOS DE 5 AÑOS-SIN VARIEDAD	S	21,87	0,00

Tener suscrito o haber tenido suscrito convenio de colaboración con el proyecto LIFE+ PUNTOS: 0,00 N

Porcentaje de superficie determinada de la explotación bajo sistemas de producción integrada ganadera o producción ecológica PUNTOS: 0,00 0.0%

<u>REF.</u>	<u>REFERENCIA SIGPAC</u>	<u>CULTIVO</u>	<u>DESCRIPCIÓN CULTIVO</u>	<u>S/R</u>	<u>SUP. PROPUESTA (ha)</u>	<u>SUP. CUMPLE (ha)</u>
160000025986586	14-026-004-00043-0023	63000	PASTOS DE MENOS DE 5 AÑOS-SIN VARIEDAD	S	9,54	0,00
160000025986596	14-026-004-00043-0034	63000	PASTOS DE MENOS DE 5 AÑOS-SIN VARIEDAD	S	7,96	0,00
160000025986581	14-026-004-00043-0036	62000	PASTOS PERMANENTES DE 5 O MAS AÑOS-SIN VARIEDAD	S	0,56	0,00
160000025986603	14-026-004-00043-0041	63000	PASTOS DE MENOS DE 5 AÑOS-SIN VARIEDAD	S	21,87	0,00

Porcentaje de carga ganadera con especies rumiantes PUNTOS: 3,00 100.0%

<u>EXPLOTACIÓN</u>	<u>ESPECIE</u>	<u>RUMIANTE</u>	<u>UGMs</u>
ES140260000131	CAPRINA	SI	86.06

Porcentaje de carga ganadera con especies ovina PUNTOS: 0,00 0.0%

<u>EXPLOTACIÓN</u>	<u>ESPECIE</u>	<u>OVINA</u>	<u>UGMs</u>
ES140260000131	CAPRINA	NO	86.06

Pendiente media de la explotación PUNTOS: 2,00 14.51%

<u>REF.</u>	<u>REFERENCIA SIGPAC</u>	<u>CULTIVO</u>	<u>DESCRIPCIÓN CULTIVO</u>	<u>S/R</u>	<u>PENDIENTE MEDIA (%)</u>	<u>SUP. PROPUESTA (ha)</u>
160000025986586	14-026-004-00043-0023	63000	PASTOS DE MENOS DE 5 AÑOS-SIN VARIEDAD	S	15,26	9,54
160000025986596	14-026-004-00043-0034	63000	PASTOS DE MENOS DE 5 AÑOS-SIN VARIEDAD	S	14,20	7,96
160000025986581	14-026-004-00043-0036	62000	PASTOS PERMANENTES DE 5 O MAS AÑOS-SIN VARIEDAD	S	16,79	0,56
160000025986603	14-026-004-00043-0041	63000	PASTOS DE MENOS DE 5 AÑOS-SIN VARIEDAD	S	14,23	21,87



<u>APELLIDOS Y NOMBRE / RAZÓN SOCIAL</u>	<u>NIF</u>	<u>EXPEDIENTE</u>	<u>PROPUESTA</u>
SANCHEZ DURAN MARIA SOLEDAD	05911518N	3032226	ADMITIDO
<u>SOLICITA ACTUACIÓN 1</u>	<u>SOLICITA ACTUACIÓN 2</u>	<u>PROPUESTA ACTUACIÓN 2</u>	<u>SOLICITA ACTUACIÓN 3</u>
NO	SI	ADMITIDO	NO

DETALLE DE ACTUACIÓN 2

IMPORTES POR ANUALIDAD

	<u>SUPERFICIE PROPUESTA</u>	<u>SUPERFICIE SUBVENCIONABLE</u>	<u>2016</u>	<u>2017</u>	<u>2018</u>	<u>2019</u>	<u>2020</u>
IMPORTE MÁXIMO	23,62	23,62	2.241,77 €	2.241,77 €	2.241,77 €	2.241,77 €	2.241,77 €
IMPORTE MEDIO DE TRANSFERENCIA (€/ha)			94,91 €	94,91 €	94,91 €	94,91 €	94,91 €

RECINTOS PROPUESTOS

<u>REF.</u>	<u>REFERENCIA SIGPAC</u>	<u>CULTIVO</u>	<u>DESCRIPCIÓN CULTIVO</u>	<u>S/R</u>	<u>PEND. MEDIA (%)</u>	<u>SUP. DEC. (ha)</u>	<u>SUP. BRUTA (ha)</u>	<u>CAP (%)</u>	<u>SUP. NETA (ha)</u>	<u>SUP. DEC. ADMIN. (ha)</u>	<u>SUP. CAMPO (ha)</u>	<u>SUP. CALC. (ha)</u>
160000001715623	14-069-035-00070-0002	62000	PASTOS PERMANENTES DE 5 O MAS AÑOS-SIN VARIEDAD	S	14,65	8,10	8,10	100,00	8,10	8,10		8,10
160000001715637	14-069-035-00073-0001	62000	PASTOS PERMANENTES DE 5 O MAS AÑOS-SIN VARIEDAD	S	11,92	15,52	15,52	100,00	15,52	15,52		15,52

INCIDENCIAS

INCIDENCIA DESCRIPCIÓN

80866 La superficie que figura en la capa de formación adhesionada para el recinto, es inferior a la superficie por la que se solicita la ayuda para el recinto
 Ref:160000001715623 Recinto:14-069-035-00070-002 Cultivo:62000 PASTOS PERMANENTES DE 5 O MAS AÑOS-SIN VARIEDAD
 Secano Sup. Dec. Adm.:8,16 Sup. Censo Bruta:8,1

DETALLE DE SUPERFICIE DE FORMACIÓN ADEHESADA EN EL CENSO DE DEHESAS

<u>REF.</u>	<u>REFERENCIA SIGPAC</u>	<u>SUP. BRUTA (ha)</u>	<u>CAP (%)</u>	<u>SUP. NETA (ha)</u>
160000001715622	14-069-035-00070-0002	13,70	100,00	13,70
160000001715623	14-069-035-00070-0002	8,17	100,00	8,17
160000001715626	14-069-035-00070-0005	2,25	100,00	2,25
160000001715637	14-069-035-00073-0001	15,52	100,00	15,52
160000001715638	14-069-035-00073-0001	2,96	100,00	2,96
160000001715641	14-069-035-00073-0005	1,63	85,00	1,39
160000001722586	14-069-050-00013-0001	0,23	75,00	0,17
160000001722587	14-069-050-00014-0001	1,43	100,00	1,43
160000001724335	14-069-057-00014-0001	2,29	100,00	2,29
160000001724339	14-069-057-00015-0002	3,37	100,00	3,37
160000001724342	14-069-057-00015-0003	0,03	100,00	0,03
1600000010019631	14-069-035-00073-0007	0,45	100,00	0,45
1600000010019634	14-069-035-00073-0008	0,46	100,00	0,46
1600000010019636	14-069-035-00073-0009	0,08	85,00	0,07
1600000010241138	14-069-037-00002-0001	0,56	100,00	0,56
1600000010241141	14-069-037-00002-0003	12,18	100,00	12,18
1600000010241144	14-069-037-00002-0004	0,22	100,00	0,22
1600000010241147	14-069-037-00003-0001	9,42	85,00	8,01
TOTAL		74,95		73,23

RESUMEN CRITERIOS DE SELECCIÓN

10.1.3 Conservación y mejora de pastos en sistemas de dehesas. PUNTOS: 4,00

	<u>PUNTOS</u>	
Plan de Gestión Integral de Dehesas oficialmente aprobado	0,00	N
Porcentaje de superficie determinada en Red Natura 2000	0,00	0.0%
Tener suscrito o haber tenido suscrito convenio de colaboración con el proyecto LIFE+	0,00	N
Porcentaje de superficie determinada de la explotación bajo sistemas de producción integrada ganadera o producción ecológica	0,00	0.0%
Porcentaje de carga ganadera con especies rumiantes	2,00	92.8%
Porcentaje de carga ganadera con especies ovina	0,00	0.0%
Pendiente media de la explotación	2,00	12.86%

DETALLE CRITERIOS DE SELECCIÓN

10.1.3 Conservación y mejora de pastos en sistemas de dehesas. PUNTOS: 4,00

Plan de Gestión Integral de Dehesas oficialmente aprobado PUNTOS: 0,00 N

Porcentaje de superficie determinada en Red Natura 2000 PUNTOS: 0,00 0.0%

REF.	REFERENCIA SIGPAC	CULTIVO	DESCRIPCIÓN CULTIVO	S/R	SUP. PROPUESTA (ha)	SUP. CUMPLE (ha)
160000001715623	14-069-035-00070-0002	62000	PASTOS PERMANENTES DE 5 O MAS AÑOS-SIN VARIEDAD	S	8,10	0,00
160000001715637	14-069-035-00073-0001	62000	PASTOS PERMANENTES DE 5 O MAS AÑOS-SIN VARIEDAD	S	15,52	0,00

Tener suscrito o haber tenido suscrito convenio de colaboración con el proyecto LIFE+ PUNTOS: 0,00 N

Porcentaje de superficie determinada de la explotación bajo sistemas de producción integrada ganadera o producción ecológica PUNTOS: 0,00 0.0%

REF.	REFERENCIA SIGPAC	CULTIVO	DESCRIPCIÓN CULTIVO	S/R	SUP. PROPUESTA (ha)	SUP. CUMPLE (ha)
160000001715623	14-069-035-00070-0002	62000	PASTOS PERMANENTES DE 5 O MAS AÑOS-SIN VARIEDAD	S	8,10	0,00
160000001715637	14-069-035-00073-0001	62000	PASTOS PERMANENTES DE 5 O MAS AÑOS-SIN VARIEDAD	S	15,52	0,00

Porcentaje de carga ganadera con especies rumiantes PUNTOS: 2,00 92.8%

EXPLOTACIÓN	ESPECIE	RUMIANTE	UGMs
ES140690000484	BOVINA	SI	2.99
ES140690000484	PORCINO	NO	0
ES140690000486	BOVINA	SI	39.04
ES140690000486	CAPRINA	SI	2.02
ES140690000486	PORCINO	NO	3.42

Porcentaje de carga ganadera con especies ovina PUNTOS: 0,00 0.0%

EXPLOTACIÓN	ESPECIE	OVINA	UGMs
ES140690000484	BOVINA	NO	2.99
ES140690000484	PORCINO	NO	0
ES140690000486	BOVINA	NO	39.04
ES140690000486	CAPRINA	NO	2.02
ES140690000486	PORCINO	NO	3.42

Pendiente media de la explotación PUNTOS: 2,00 12.86%

REF.	REFERENCIA SIGPAC	CULTIVO	DESCRIPCIÓN CULTIVO	S/R	PENDIENTE MEDIA (%)	SUP. PROPUESTA (ha)
160000001715623	14-069-035-00070-0002	62000	PASTOS PERMANENTES DE 5 O MAS AÑOS-SIN VARIEDAD	S	14,65	8,10
160000001715637	14-069-035-00073-0001	62000	PASTOS PERMANENTES DE 5 O MAS AÑOS-SIN VARIEDAD	S	11,92	15,52



<u>APELLIDOS Y NOMBRE / RAZÓN SOCIAL</u>	<u>NIF</u>	<u>EXPEDIENTE</u>	<u>PROPUESTA</u>
SANCHEZ GARCIA MIGUEL VICENTE	75699045L	3043941	INADMITIDO
<u>SOLICITA ACTUACIÓN 1</u>	<u>SOLICITA ACTUACIÓN 2</u>	<u>PROPUESTA ACTUACIÓN 2</u>	<u>SOLICITA ACTUACIÓN 3</u>
NO	SI	INADMITIDO	NO




DETALLE DE ACTUACIÓN 2**IMPORTES POR ANUALIDAD**

IMPORTE MÁXIMO	SUPERFICIE		2016	2017	2018	2019	2020
	PROPUESTA	SUBVENCIONABLE					
	0,00	0,00	0,00 €	0,00 €	0,00 €	0,00 €	0,00 €
IMPORTE MEDIO DE TRANSFERENCIA (€/ha)			0,00 €	0,00 €	0,00 €	0,00 €	0,00 €

INCIDENCIAS**INCIDENCIA DESCRIPCIÓN**

80854	La explotación por la que solicita ayudas no se encuentra inscrita en el Censo de Dehesas de Andalucía
80856	No cumple con la superficie mínima de cultivo elegible para solicitar la operación. Sup. Resuelta:0
80866	La superficie que figura en la capa de formación adhesionada para el recinto, es inferior a la superficie por la que se solicita la ayuda para el recinto Ref:160000026306223 Recinto:14-003-033-00048-001 Cultivo:63000 PASTOS DE MENOS DE 5 AÑOS-SIN VARIEDAD Secano Sup. Dec. Adm.:3,27 Sup. Censo Bruta:0 Ref:160000026306224 Recinto:14-003-033-00049-002 Cultivo:63000 PASTOS DE MENOS DE 5 AÑOS-SIN VARIEDAD Secano Sup. Dec. Adm.:0,09 Sup. Censo Bruta:0 Ref:160000026306225 Recinto:14-003-033-00049-003 Cultivo:63000 PASTOS DE MENOS DE 5 AÑOS-SIN VARIEDAD Secano Sup. Dec. Adm.:0,15 Sup. Censo Bruta:0 Ref:160000026306246 Recinto:14-054-047-00024-018 Cultivo:63000 PASTOS DE MENOS DE 5 AÑOS-SIN VARIEDAD Secano Sup. Dec. Adm.:0,12 Sup. Censo Bruta:0 Ref:160000026306247 Recinto:14-054-047-00031-002 Cultivo:62000 PASTOS PERMANENTES DE 5 O MAS AÑOS-SIN VARIEDAD Secano Sup. Dec. Adm.:0,85 Sup. Censo Bruta:0 Ref:160000026306248 Recinto:14-054-047-00024-015 Cultivo:63000 PASTOS DE MENOS DE 5 AÑOS-SIN VARIEDAD Secano Sup. Dec. Adm.:3,01 Sup. Censo Bruta:0 Ref:160000026306252 Recinto:14-054-047-00024-002 Cultivo:63000 PASTOS DE MENOS DE 5 AÑOS-SIN VARIEDAD Secano Sup. Dec. Adm.:9,54 Sup. Censo Bruta:0 Ref:160000026306262 Recinto:14-054-046-00005-003 Cultivo:62000 PASTOS PERMANENTES DE 5 O MAS AÑOS-SIN VARIEDAD Secano Sup. Dec. Adm.:9,97 Sup. Censo Bruta:0 Ref:160000026306268 Recinto:14-003-033-00049-001 Cultivo:63000 PASTOS DE MENOS DE 5 AÑOS-SIN VARIEDAD Secano Sup. Dec. Adm.:2,86 Sup. Censo Bruta:0 Ref:160000026306298 Recinto:14-054-046-00005-012 Cultivo:62000 PASTOS PERMANENTES DE 5 O MAS AÑOS-SIN VARIEDAD Secano Sup. Dec. Adm.:0,7 Sup. Censo Bruta:0 Ref:160000026306303 Recinto:14-054-047-00019-019 Cultivo:63000 PASTOS DE MENOS DE 5 AÑOS-SIN VARIEDAD Secano Sup. Dec. Adm.:3,15 Sup. Censo Bruta:0 Ref:160000026306311 Recinto:14-054-047-00007-006 Cultivo:62000 PASTOS PERMANENTES DE 5 O MAS AÑOS-SIN VARIEDAD Secano Sup. Dec. Adm.:1,22 Sup. Censo Bruta:0 Ref:160000026306315 Recinto:14-054-047-00024-009 Cultivo:63000 PASTOS DE MENOS DE 5 AÑOS-SIN VARIEDAD Secano Sup. Dec. Adm.:1,47 Sup. Censo Bruta:0 Ref:160000026306317 Recinto:14-054-047-00010-002 Cultivo:62000 PASTOS PERMANENTES DE 5 O MAS AÑOS-SIN VARIEDAD Secano Sup. Dec. Adm.:2,51 Sup. Censo Bruta:0 Ref:160000026306319 Recinto:14-054-047-00007-008 Cultivo:62000 PASTOS PERMANENTES DE 5 O MAS AÑOS-SIN VARIEDAD Secano Sup. Dec. Adm.:0,33 Sup. Censo Bruta:0 Ref:160000026306324 Recinto:14-054-047-00024-012 Cultivo:62000 PASTOS PERMANENTES DE 5 O MAS AÑOS-SIN VARIEDAD Secano Sup. Dec. Adm.:0,08 Sup. Censo Bruta:0 Ref:160000026306326 Recinto:14-054-047-00024-006 Cultivo:63000 PASTOS DE MENOS DE 5 AÑOS-SIN VARIEDAD Secano Sup. Dec. Adm.:4,32 Sup. Censo Bruta:0 Ref:160000026306333 Recinto:14-054-047-00019-014 Cultivo:63000 PASTOS DE MENOS DE 5 AÑOS-SIN VARIEDAD Secano Sup. Dec. Adm.:1,18 Sup. Censo Bruta:0
80867	Superficie resuelta para el grupo de pago menor que la mínima requerida Ref:160000026306223 Recinto:14-003-033-00048-001 Cultivo:63000 PASTOS DE MENOS DE 5 AÑOS-SIN VARIEDAD Secano Sup. Declarada:0 Sup. Resuelta:0 Ref:160000026306224 Recinto:14-003-033-00049-002 Cultivo:63000 PASTOS DE MENOS DE 5 AÑOS-SIN VARIEDAD Secano Sup. Declarada:0 Sup. Resuelta:0 Ref:160000026306225 Recinto:14-003-033-00049-003 Cultivo:63000 PASTOS DE MENOS DE 5 AÑOS-SIN VARIEDAD Secano Sup. Declarada:0 Sup. Resuelta:0 Ref:160000026306246 Recinto:14-054-047-00024-018 Cultivo:63000 PASTOS DE MENOS DE 5 AÑOS-SIN VARIEDAD Secano Sup. Declarada:0 Sup. Resuelta:0 Ref:160000026306247 Recinto:14-054-047-00031-002 Cultivo:62000 PASTOS PERMANENTES DE 5 O MAS AÑOS-SIN VARIEDAD Secano Sup. Declarada:0 Sup. Resuelta:0 Ref:160000026306248 Recinto:14-054-047-00024-015 Cultivo:63000 PASTOS DE MENOS DE 5 AÑOS-SIN VARIEDAD Secano Sup. Declarada:0 Sup. Resuelta:0 Ref:160000026306252 Recinto:14-054-047-00024-002 Cultivo:63000 PASTOS DE MENOS DE 5 AÑOS-SIN VARIEDAD Secano Sup. Declarada:0 Sup. Resuelta:0 Ref:160000026306262 Recinto:14-054-046-00005-003 Cultivo:62000 PASTOS PERMANENTES DE 5 O MAS AÑOS-SIN VARIEDAD Secano Sup. Declarada:0 Sup. Resuelta:0 Ref:160000026306268 Recinto:14-003-033-00049-001 Cultivo:63000 PASTOS DE MENOS DE 5 AÑOS-SIN VARIEDAD Secano Sup. Declarada:0 Sup. Resuelta:0 Ref:160000026306298 Recinto:14-054-046-00005-012 Cultivo:62000 PASTOS PERMANENTES DE 5 O MAS AÑOS-SIN VARIEDAD Secano Sup. Declarada:0 Sup. Resuelta:0 Ref:160000026306303 Recinto:14-054-047-00019-019 Cultivo:63000 PASTOS DE MENOS DE 5 AÑOS-SIN VARIEDAD Secano Sup. Declarada:0 Sup. Resuelta:0 Ref:160000026306311 Recinto:14-054-047-00007-006 Cultivo:62000 PASTOS PERMANENTES DE 5 O MAS AÑOS-SIN VARIEDAD Secano Sup. Declarada:0 Sup. Resuelta:0 Ref:160000026306315 Recinto:14-054-047-00024-009 Cultivo:63000 PASTOS DE MENOS DE 5 AÑOS-SIN VARIEDAD Secano Sup. Declarada:0 Sup. Resuelta:0



INCIDENCIAS

Ref:160000026306317 Recinto:14-054-047-00010-002 Cultivo:62000 PASTOS PERMANENTES DE 5 O MAS AÑOS-SIN VARIEDAD Secano Sup. Declarada:0 Sup. Resuelta:0
 Ref:160000026306319 Recinto:14-054-047-00007-008 Cultivo:62000 PASTOS PERMANENTES DE 5 O MAS AÑOS-SIN VARIEDAD Secano Sup. Declarada:0 Sup. Resuelta:0
 Ref:160000026306324 Recinto:14-054-047-00024-012 Cultivo:62000 PASTOS PERMANENTES DE 5 O MAS AÑOS-SIN VARIEDAD Secano Sup. Declarada:0 Sup. Resuelta:0
 Ref:160000026306326 Recinto:14-054-047-00024-006 Cultivo:63000 PASTOS DE MENOS DE 5 AÑOS-SIN VARIEDAD Secano Sup. Declarada:0 Sup. Resuelta:0
 Ref:160000026306333 Recinto:14-054-047-00019-014 Cultivo:63000 PASTOS DE MENOS DE 5 AÑOS-SIN VARIEDAD Secano Sup. Declarada:0 Sup. Resuelta:0

DETALLE DE SUPERFICIE DE FORMACIÓN ADEHESADA EN EL CENSO DE DEHESAS

RESUMEN CRITERIOS DE SELECCIÓN

10.1.3 Conservación y mejora de pastos en sistemas de dehesas.		PUNTOS: 0,00	
		<u>PUNTOS</u>	
Plan de Gestión Integral de Dehesas oficialmente aprobado		0,00	N
Porcentaje de superficie determinada en Red Natura 2000		0,00	0.0%
Tener suscrito o haber tenido suscrito convenio de colaboración con el proyecto LIFE+		0,00	N
Porcentaje de superficie determinada de la explotación bajo sistemas de producción integrada ganadera o producción ecológica		0,00	0.0%
Porcentaje de carga ganadera con especies rumiantes		0,00	30.84%
Porcentaje de carga ganadera con especies ovina		0,00	0.0%
Pendiente media de la explotación		0,00	0.0%

DETALLE CRITERIOS DE SELECCIÓN

10.1.3 Conservación y mejora de pastos en sistemas de dehesas.		PUNTOS: 0,00	
Plan de Gestión Integral de Dehesas oficialmente aprobado		PUNTOS: 0,00	N
Porcentaje de superficie determinada en Red Natura 2000		PUNTOS: 0,00	0.0%
Tener suscrito o haber tenido suscrito convenio de colaboración con el proyecto LIFE+		PUNTOS: 0,00	N
Porcentaje de superficie determinada de la explotación bajo sistemas de producción integrada ganadera o producción ecológica		PUNTOS: 0,00	0.0%
Porcentaje de carga ganadera con especies rumiantes		PUNTOS: 0,00	30.84%
<u>EXPLOTACIÓN</u>	<u>ESPECIE</u>	<u>RUMIANTE</u>	<u>UGMs</u>
ES140540000046	PORCINO	NO	33.47
ES140540000474	BOVINA	SI	44.39
ES140540000474	CAPRINA	SI	0
ES140540000474	PORCINO	NO	65.69
ES140540001160	PORCINO	NO	0.41
Porcentaje de carga ganadera con especies ovina		PUNTOS: 0,00	0.0%
<u>EXPLOTACIÓN</u>	<u>ESPECIE</u>	<u>OVINA</u>	<u>UGMs</u>
ES140540000046	PORCINO	NO	33.47
ES140540000474	BOVINA	NO	44.39
ES140540000474	CAPRINA	NO	0
ES140540000474	PORCINO	NO	65.69
ES140540001160	PORCINO	NO	0.41
Pendiente media de la explotación		PUNTOS: 0,00	0.0%

<u>APELLIDOS Y NOMBRE / RAZÓN SOCIAL</u>	<u>NIF</u>	<u>EXPEDIENTE</u>	<u>PROPUESTA</u>
SANCHEZ GOMEZ BERNARDO	75700680K	3043942	ADMITIDO
<u>SOLICITA ACTUACIÓN 1</u>	<u>SOLICITA ACTUACIÓN 2</u>	<u>PROPUESTA ACTUACIÓN 2</u>	<u>SOLICITA ACTUACIÓN 3</u>
NO	SI	ADMITIDO	NO

DETALLE DE ACTUACIÓN 2

IMPORTE POR ANUALIDAD

	<u>SUPERFICIE PROPUESTA</u>	<u>SUPERFICIE SUBVENCIONABLE</u>	<u>2016</u>	<u>2017</u>	<u>2018</u>	<u>2019</u>	<u>2020</u>
IMPORTE MÁXIMO	47,91	47,91	4.547,14 €	4.547,14 €	4.547,14 €	4.547,14 €	4.547,14 €
IMPORTE MEDIO DE TRANSFERENCIA (€/ha)			94,91 €	94,91 €	94,91 €	94,91 €	94,91 €

RECINTOS PROPUESTOS

<u>REF.</u>	<u>REFERENCIA SIGPAC</u>	<u>CULTIVO</u>	<u>DESCRIPCIÓN CULTIVO</u>	<u>S/R</u>	<u>PEND. MEDIA (%)</u>	<u>SUP. DEC. (ha)</u>	<u>SUP. BRUTA (ha)</u>	<u>CAP (%)</u>	<u>SUP. NETA (ha)</u>	<u>SUP. DEC. ADMIN. (ha)</u>	<u>SUP. CAMPO (ha)</u>	<u>SUP. CALC. (ha)</u>
1600000026193061	14-062-006-00019-0001	63000	PASTOS DE MENOS DE 5 AÑOS-SIN VARIEDAD	S	8,13	48,27	47,91	100,00	47,91	47,91		47,91

INCIDENCIAS

INCIDENCIA DESCRIPCIÓN

80866	La superficie que figura en la capa de formación adhesionada para el recinto, es inferior a la superficie por la que se solicita la ayuda para el recinto Ref:1600000026193061 Recinto:14-062-006-00019-001 Cultivo:63000 PASTOS DE MENOS DE 5 AÑOS-SIN VARIEDAD Secano Sup. Dec. Adm.:48,27 Sup. Censo Bruta:47,91
-------	--



DETALLE DE SUPERFICIE DE FORMACIÓN ADEHESADA EN EL CENSO DE DEHESAS

REF.	REFERENCIA SIGPAC	SUP. BRUTA (ha)	CAP (%)	SUP. NETA (ha)
160000026193053	14-062-006-00018-0001	127,68	100,00	127,68
160000026193054	14-069-024-00009-0002	15,52	100,00	15,52
160000026193055	14-069-011-00004-0003	3,64	100,00	3,64
160000026193056	14-069-011-00004-0009	0,02	100,00	0,02
160000026193057	14-069-011-00004-0014	19,49	100,00	19,49
160000026193058	14-069-011-00007-0002	13,12	100,00	13,12
160000026193059	14-069-011-00004-0013	0,02	100,00	0,02
160000026193060	14-062-009-00001-0002	0,10	0,00	0,00
160000026193061	14-062-006-00019-0001	47,91	100,00	47,91
160000026193062	14-062-009-00001-0001	52,69	100,00	52,69
160000026193063	14-069-011-00004-0004	0,35	0,00	0,00
160000026193064	14-069-011-00007-0001	0,03	0,00	0,00
160000026193065	14-069-011-00007-0001	0,32	0,00	0,00
160000026193066	14-069-011-00007-0006	0,02	0,00	0,00
160000026193067	14-069-011-00004-0012	0,09	100,00	0,09
160000026193069	14-069-011-00004-0011	0,09	0,00	0,00
160000026193070	14-069-014-00031-0001	0,63	100,00	0,63
160000026193071	14-069-014-00031-0002	11,85	100,00	11,85
160000026193072	14-069-014-00031-0004	0,04	0,00	0,00
160000026193074	14-069-011-00004-0006	0,03	100,00	0,03
160000026193075	14-069-011-00007-0001	0,04	0,00	0,00
160000026193076	14-069-011-00007-0001	0,04	0,00	0,00
160000026193077	14-069-006-00020-0002	0,12	0,00	0,00
160000026193078	14-069-013-00002-0004	20,98	100,00	20,98
160000026193081	14-069-010-00003-0001	10,68	100,00	10,68
160000026193082	14-069-011-00004-0002	42,46	100,00	42,46
160000026193083	14-069-011-00007-0001	0,02	0,00	0,00
160000026193084	14-069-011-00004-0007	0,08	0,00	0,00
160000026193085	14-069-011-00004-0010	0,01	100,00	0,01
160000026193087	14-069-011-00004-0008	0,05	0,00	0,00
160000026193088	14-069-006-00020-0002	0,02	0,00	0,00
160000026193089	14-062-009-00005-0001	38,22	85,00	32,49
160000026193090	14-069-006-00020-0004	2,03	100,00	2,03
160000026193091	14-069-011-00004-0005	0,06	0,00	0,00
160000026193092	14-069-013-00002-0003	0,56	0,00	0,00
160000026193093	14-069-006-00020-0005	0,04	55,00	0,02
160000026193094	14-069-006-00020-0001	23,76	85,00	20,19
160000026193095	14-069-013-00001-0001	7,16	100,00	7,16
160000026193096	14-069-011-00003-0002	134,83	100,00	134,83
160000026193097	14-069-013-00001-0003	0,12	0,00	0,00
160000026193099	14-069-018-00033-0001	8,67	100,00	8,67
160000026193100	14-069-011-00004-0001	0,58	0,00	0,00
160000026193101	14-069-011-00007-0005	10,59	100,00	10,59
TOTAL		594,76		582,80

RESUMEN CRITERIOS DE SELECCIÓN**10.1.3 Conservación y mejora de pastos en sistemas de dehesas.****PUNTOS: 7,00**

	PUNTOS	
Plan de Gestión Integral de Dehesas oficialmente aprobado	0,00	N
Porcentaje de superficie determinada en Red Natura 2000	0,00	0.0%
Tener suscrito o haber tenido suscrito convenio de colaboración con el proyecto LIFE+	0,00	N
Porcentaje de superficie determinada de la explotación bajo sistemas de producción integrada ganadera o producción ecológica	4,00	100.0%
Porcentaje de carga ganadera con especies rumiantes	1,00	63.82%
Porcentaje de carga ganadera con especies ovina	0,00	0.0%
Pendiente media de la explotación	2,00	8.13%

DETALLE CRITERIOS DE SELECCIÓN

10.1.3 Conservación y mejora de pastos en sistemas de dehesas. PUNTOS: 7,00

Plan de Gestión Integral de Dehesas oficialmente aprobado PUNTOS: 0,00 N

Porcentaje de superficie determinada en Red Natura 2000 PUNTOS: 0,00 0.0%

REF.	REFERENCIA SIGPAC	CULTIVO	DESCRIPCIÓN CULTIVO	S/R	SUP. PROPUESTA (ha)	SUP. CUMPLE (ha)
1600000026193061	14-062-006-00019-0001	63000	PASTOS DE MENOS DE 5 AÑOS-SIN VARIEDAD	S	47,91	0,00

Tener suscrito o haber tenido suscrito convenio de colaboración con el proyecto LIFE+ PUNTOS: 0,00 N

Porcentaje de superficie determinada de la explotación bajo sistemas de producción integrada ganadera o producción ecológica PUNTOS: 4,00 100.0%

REF.	REFERENCIA SIGPAC	CULTIVO	DESCRIPCIÓN CULTIVO	S/R	SUP. PROPUESTA (ha)	SUP. CUMPLE (ha)
1600000026193061	14-062-006-00019-0001	63000	PASTOS DE MENOS DE 5 AÑOS-SIN VARIEDAD	S	47,91	47,91

Porcentaje de carga ganadera con especies rumiantes PUNTOS: 1,00 63.82%

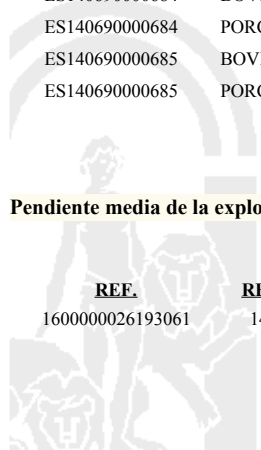
EXPLORACIÓN	ESPECIE	RUMIANTE	UGMs
ES140620000011	BOVINA	SI	33.35
ES140620000011	CAPRINA	SI	36.92
ES140620000011	PORCINO	NO	45.69
ES140690000062	BOVINA	SI	117.9
ES140690000062	PORCINO	NO	84.05
ES1406900000682	BOVINA	SI	21.7
ES1406900000682	PORCINO	NO	2.23
ES1406900000683	BOVINA	SI	8.52
ES1406900000684	BOVINA	SI	11.78
ES1406900000684	PORCINO	NO	1.73
ES1406900000685	BOVINA	SI	22.14
ES1406900000685	PORCINO	NO	9.34

Porcentaje de carga ganadera con especies ovina PUNTOS: 0,00 0.0%

EXPLORACIÓN	ESPECIE	OVINA	UGMs
ES140620000011	BOVINA	NO	33.35
ES140620000011	CAPRINA	NO	36.92
ES140620000011	PORCINO	NO	45.69
ES140690000062	BOVINA	NO	117.9
ES140690000062	PORCINO	NO	84.05
ES1406900000682	BOVINA	NO	21.7
ES1406900000682	PORCINO	NO	2.23
ES1406900000683	BOVINA	NO	8.52
ES1406900000684	BOVINA	NO	11.78
ES1406900000684	PORCINO	NO	1.73
ES1406900000685	BOVINA	NO	22.14
ES1406900000685	PORCINO	NO	9.34

Pendiente media de la explotación PUNTOS: 2,00 8.13%

REF.	REFERENCIA SIGPAC	CULTIVO	DESCRIPCIÓN CULTIVO	S/R	PENDIENTE MEDIA (%)	SUP. PROPUESTA (ha)
1600000026193061	14-062-006-00019-0001	63000	PASTOS DE MENOS DE 5 AÑOS-SIN VARIEDAD	S	8,13	47,91



<u>APELLIDOS Y NOMBRE / RAZÓN SOCIAL</u>	<u>NIF</u>	<u>EXPEDIENTE</u>	<u>PROPUESTA</u>
SANCHEZ HERRUZO HERRERO MARIA FLORA	30549392X	3038200	ADMITIDO
<u>SOLICITA ACTUACIÓN 1</u>	<u>SOLICITA ACTUACIÓN 2</u>	<u>PROPUESTA ACTUACIÓN 2</u>	<u>SOLICITA ACTUACIÓN 3</u>
NO	SI	ADMITIDO	NO

DETALLE DE ACTUACIÓN 2

IMPORTES POR ANUALIDAD

	<u>SUPERFICIE PROPUESTA</u>	<u>SUPERFICIE SUBVENCIONABLE</u>	2016	2017	2018	2019	2020
IMPORTE MÁXIMO	9,56	9,56	907,34 €	907,34 €	907,34 €	907,34 €	907,34 €
IMPORTE MEDIO DE TRANSFERENCIA (€/ha)			94,91 €	94,91 €	94,91 €	94,91 €	94,91 €

INCIDENCIAS

INCIDENCIA DESCRIPCIÓN

239	Recinto cuyo CAP declarado es nulo o un valor no admitido. Ref:160000001712759 Recinto:14-069-014-00027-003 Cultivo:63000 PASTOS DE MENOS DE 5 AÑOS-SIN VARIEDAD Secano
80856	No cumple con la superficie mínima de cultivo elegible para solicitar la operación. Sup. Resuelta:9,56
80866	La superficie que figura en la capa de formación adehesada para el recinto, es inferior a la superficie por la que se solicita la ayuda para el recinto Ref:1500000013997901 Recinto:14-069-017-00003-001 Cultivo:62000 PASTOS PERMANENTES DE 5 O MAS AÑOS-SIN VARIEDAD Secano Sup. Dec. Adm.:9,3 Sup. Censo Bruta:9,23 Ref:1500000025506526 Recinto:14-069-017-00024-013 Cultivo:62000 PASTOS PERMANENTES DE 5 O MAS AÑOS-SIN VARIEDAD Secano Sup. Dec. Adm.:6,7 Sup. Censo Bruta:0,33 Ref:1600000001712759 Recinto:14-069-014-00027-003 Cultivo:63000 PASTOS DE MENOS DE 5 AÑOS-SIN VARIEDAD Secano Sup. Dec. Adm.:32,83 Sup. Censo Bruta:32,74
80867	Superficie resuelta para el grupo de pago menor que la mínima requerida Ref:1500000013997901 Recinto:14-069-017-00003-001 Cultivo:62000 PASTOS PERMANENTES DE 5 O MAS AÑOS-SIN VARIEDAD Secano Sup. Declarada:9,23 Sup. Resuelta:9,23 Ref:1500000025506526 Recinto:14-069-017-00024-013 Cultivo:62000 PASTOS PERMANENTES DE 5 O MAS AÑOS-SIN VARIEDAD Secano Sup. Declarada:0,33 Sup. Resuelta:0,33

DETALLE DE SUPERFICIE DE FORMACIÓN ADEHESADA EN EL CENSO DE DEHESAS

<u>REF.</u>	<u>REFERENCIA SIGPAC</u>	<u>SUP. BRUTA (ha)</u>	<u>CAP (%)</u>	<u>SUP. NETA (ha)</u>
1500000013997058	14-069-014-00027-0003	32,55	100,00	32,55
1500000013997901	14-069-017-00003-0001	9,23	100,00	9,23
1500000025506526	14-069-017-00024-0013	0,33	100,00	0,33
1600000001712759	14-069-014-00027-0003	32,74	0,00	0,00
1600000001713268	14-069-017-00004-0001	1,66	100,00	1,66
1600000001713271	14-069-017-00005-0001	8,94	100,00	8,94
1600000001713274	14-069-017-00006-0001	7,46	100,00	7,46
1600000001713530	14-069-019-00009-0001	6,16	100,00	6,16
1600000011642021	14-069-017-00023-0001	9,68	100,00	9,68
1600000011642026	14-069-017-00024-0006	55,57	0,00	0,00
1600000011642031	14-069-017-00024-0014	1,29	85,00	1,09
1600000011642035	14-069-017-00024-0018	3,65	85,00	3,10
1600000011642038	14-069-017-00024-0020	7,76	100,00	7,76
TOTAL		177,02		87,96

RESUMEN CRITERIOS DE SELECCIÓN

10.1.3 Conservación y mejora de pastos en sistemas de dehesas.

PUNTOS: 0,00

	PUNTOS	
Plan de Gestión Integral de Dehesas oficialmente aprobado	0,00	N
Porcentaje de superficie determinada en Red Natura 2000	0,00	0.0%
Tener suscrito o haber tenido suscrito convenio de colaboración con el proyecto LIFE+	0,00	N
Porcentaje de superficie determinada de la explotación bajo sistemas de producción integrada ganadera o producción ecológica	0,00	0.0%
Porcentaje de carga ganadera con especies rumiantes	0,00	38.18%
Porcentaje de carga ganadera con especies ovina	0,00	0.0%
Pendiente media de la explotación	0,00	0.0%

DETALLE CRITERIOS DE SELECCIÓN

10.1.3 Conservación y mejora de pastos en sistemas de dehesas.

PUNTOS: 0,00

Plan de Gestión Integral de Dehesas oficialmente aprobado

PUNTOS: 0,00 N

Porcentaje de superficie determinada en Red Natura 2000

PUNTOS: 0,00 0.0%

Tener suscrito o haber tenido suscrito convenio de colaboración con el proyecto LIFE+

PUNTOS: 0,00 N

Porcentaje de superficie determinada de la explotación bajo sistemas de producción integrada ganadera o producción ecológica

PUNTOS: 0,00 0.0%

Porcentaje de carga ganadera con especies rumiantes

PUNTOS: 0,00 38.18%

<u>EXPLOTACIÓN</u>	<u>ESPECIE</u>	<u>RUMIANTE</u>	<u>UGMs</u>
ES140690000609	BOVINA	SI	95.96
ES140690000609	CAPRINA	SI	0
ES140690000609	PORCINO	NO	155.35

Porcentaje de carga ganadera con especies ovina

PUNTOS: 0,00 0.0%

<u>EXPLOTACIÓN</u>	<u>ESPECIE</u>	<u>OVINA</u>	<u>UGMs</u>
ES140690000609	BOVINA	NO	95.96
ES140690000609	CAPRINA	NO	0
ES140690000609	PORCINO	NO	155.35

Pendiente media de la explotación

PUNTOS: 0,00 0.0%



<u>APELLIDOS Y NOMBRE / RAZÓN SOCIAL</u>	<u>NIF</u>	<u>EXPEDIENTE</u>	<u>PROPUESTA</u>
SANCHEZ MORENO MARIA ELVIRA	30413849Y	3043953	ADMITIDO
<u>SOLICITA ACTUACIÓN 1</u>	<u>SOLICITA ACTUACIÓN 2</u>	<u>SOLICITA ACTUACIÓN 3</u>	<u>PROPUESTA ACTUACIÓN 3</u>
NO	NO	SI	ADMITIDO

DETALLE DE ACTUACIÓN 3

IMPORTES POR ANUALIDAD

	<u>SUPERFICIE PROPUESTA</u>	<u>SUPERFICIE SUBVENCIONABLE</u>	<u>2016</u>	<u>2017</u>	<u>2018</u>	<u>2019</u>	<u>2020</u>
IMPORTE MÁXIMO	38,23	34,33	1.470,70 €	1.470,70 €	1.470,70 €	1.470,70 €	1.470,70 €
IMPORTE MEDIO DE TRANSFERENCIA (€/ha)			38,47 €	38,47 €	38,47 €	38,47 €	38,47 €

RECINTOS PROPUESTOS

<u>REF.</u>	<u>REFERENCIA SIGPAC</u>	<u>CULTIVO</u>	<u>DESCRIPCIÓN CULTIVO</u>	<u>S/R</u>	<u>PEND. MEDIA (%)</u>	<u>SUP. DEC. (ha)</u>	<u>SUP. BRUTA (ha)</u>	<u>CAP (%)</u>	<u>SUP. NETA (ha)</u>	<u>SUP. DEC. ADMIN. (ha)</u>	<u>SUP. CAMPO (ha)</u>	<u>SUP. CALC. (ha)</u>
1600000026191980	14-069-055-00007-0001	62000	PASTOS PERMANENTES DE 5 O MAS AÑOS-SIN VARIEDAD	S	8,22	14,28	14,28	100,00	14,28	14,28		14,28
1600000026191984	14-069-076-00003-0002	62000	PASTOS PERMANENTES DE 5 O MAS AÑOS-SIN VARIEDAD	S	5,34	24,04	23,95	100,00	23,95	23,95		23,95

INCIDENCIAS

INCIDENCIA DESCRIPCIÓN

- 80864 Superficie máxima determinada superior al 50% de la superficie de formación adehesada total de la dehesa
Ref: Recinto:---- Cultivo: - Sup. Resuelta:38,23 Sup. Formación Adehesada Total:68,66
- 80866 La superficie que figura en la capa de formación adehesada para el recinto, es inferior a la superficie por la que se solicita la ayuda para el recinto
Ref:1600000026191984 Recinto:14-069-076-00003-002 Cultivo:62000 PASTOS PERMANENTES DE 5 O MAS AÑOS-SIN VARIEDAD Secano Sup. Dec. Adm.:24,04 Sup. Censo Bruta:23,95

DETALLE DE SUPERFICIE DE FORMACIÓN ADEHESADA EN EL CENSO DE DEHESAS

<u>REF.</u>	<u>REFERENCIA SIGPAC</u>	<u>SUP. BRUTA (ha)</u>	<u>CAP (%)</u>	<u>SUP. NETA (ha)</u>
1600000026191980	14-069-055-00007-0001	14,28	100,00	14,28
1600000026191981	14-069-076-00003-0004	0,44	0,00	0,00
1600000026191982	14-069-076-00003-0002	2,91	100,00	2,91
1600000026191983	14-069-051-00011-0004	35,03	55,00	19,27
1600000026191984	14-069-076-00003-0002	23,95	100,00	23,95
1600000026191985	14-069-076-00003-0002	0,43	100,00	0,43
1600000026191986	14-069-076-00003-0002	1,52	100,00	1,52
1600000026191987	14-069-055-00007-0001	6,30	100,00	6,30
TOTAL		84,86		68,66

RESUMEN CRITERIOS DE SELECCIÓN

10.1.3 Conservación y mejora de pastos en sistemas de dehesas.

PUNTOS: 3,00

	<u>PUNTOS</u>	
Plan de Gestión Integral de Dehesas oficialmente aprobado	0,00	N
Porcentaje de superficie determinada en Red Natura 2000	0,00	0.0%
Tener suscrito o haber tenido suscrito convenio de colaboración con el proyecto LIFE+	0,00	N
Porcentaje de superficie determinada de la explotación bajo sistemas de producción integrada ganadera o producción ecológica	0,00	0.0%
Porcentaje de carga ganadera con especies rumiantes	2,00	86.74%
Porcentaje de carga ganadera con especies ovina	0,00	0.0%
Pendiente media de la explotación	1,00	6.42%



DETALLE CRITERIOS DE SELECCIÓN

10.1.3 Conservación y mejora de pastos en sistemas de dehesas. PUNTOS: 3,00

Plan de Gestión Integral de Dehesas oficialmente aprobado PUNTOS: 0,00 N

Porcentaje de superficie determinada en Red Natura 2000 PUNTOS: 0,00 0.0%

REF.	REFERENCIA SIGPAC	CULTIVO	DESCRIPCIÓN CULTIVO	S/R	SUP. PROPUESTA (ha)	SUP. CUMPLE (ha)
160000026191980	14-069-055-00007-0001	62000	PASTOS PERMANENTES DE 5 O MAS AÑOS-SIN VARIEDAD	S	14,28	0,00
160000026191984	14-069-076-00003-0002	62000	PASTOS PERMANENTES DE 5 O MAS AÑOS-SIN VARIEDAD	S	23,95	0,00

Tener suscrito o haber tenido suscrito convenio de colaboración con el proyecto LIFE+ PUNTOS: 0,00 N

Porcentaje de superficie determinada de la explotación bajo sistemas de producción integrada ganadera o producción ecológica PUNTOS: 0,00 0.0%

REF.	REFERENCIA SIGPAC	CULTIVO	DESCRIPCIÓN CULTIVO	S/R	SUP. PROPUESTA (ha)	SUP. CUMPLE (ha)
160000026191980	14-069-055-00007-0001	62000	PASTOS PERMANENTES DE 5 O MAS AÑOS-SIN VARIEDAD	S	14,28	0,00
160000026191984	14-069-076-00003-0002	62000	PASTOS PERMANENTES DE 5 O MAS AÑOS-SIN VARIEDAD	S	23,95	0,00

Porcentaje de carga ganadera con especies rumiantes PUNTOS: 2,00 86.74%

EXPLOTACIÓN	ESPECIE	RUMIANTE	UGMs
ES140690000489	BOVINA	SI	22.33
ES140690000489	PORCINO	NO	1.98
ES140690000490	PORCINO	NO	4.16
ES140690000734	BOVINA	SI	25.94
ES140690000734	PORCINO	NO	1.24

Porcentaje de carga ganadera con especies ovina PUNTOS: 0,00 0.0%

EXPLOTACIÓN	ESPECIE	OVINA	UGMs
ES140690000489	BOVINA	NO	22.33
ES140690000489	PORCINO	NO	1.98
ES140690000490	PORCINO	NO	4.16
ES140690000734	BOVINA	NO	25.94
ES140690000734	PORCINO	NO	1.24

Pendiente media de la explotación PUNTOS: 1,00 6.42%

REF.	REFERENCIA SIGPAC	CULTIVO	DESCRIPCIÓN CULTIVO	S/R	PENDIENTE MEDIA (%)	SUP. PROPUESTA (ha)
160000026191980	14-069-055-00007-0001	62000	PASTOS PERMANENTES DE 5 O MAS AÑOS-SIN VARIEDAD	S	8,22	14,28
160000026191984	14-069-076-00003-0002	62000	PASTOS PERMANENTES DE 5 O MAS AÑOS-SIN VARIEDAD	S	5,34	23,95



<u>APELLIDOS Y NOMBRE / RAZÓN SOCIAL</u>	<u>NIF</u>	<u>EXPEDIENTE</u>	<u>PROPUESTA</u>
SANCHEZ PAZ SALUSTIANO BENJAMIN	50286174D	3043113	ADMITIDO
<u>SOLICITA ACTUACIÓN 1</u>	<u>SOLICITA ACTUACIÓN 2</u>	<u>PROPUESTA ACTUACIÓN 2</u>	<u>SOLICITA ACTUACIÓN 3</u>
NO	SI	ADMITIDO	NO

DETALLE DE ACTUACIÓN 2

IMPORTE POR ANUALIDAD

	<u>SUPERFICIE PROPUESTA</u>	<u>SUPERFICIE SUBVENCIONABLE</u>	<u>2016</u>	<u>2017</u>	<u>2018</u>	<u>2019</u>	<u>2020</u>
IMPORTE MÁXIMO	10,82	10,82	1.026,93 €	1.026,93 €	1.026,93 €	1.026,93 €	1.026,93 €
IMPORTE MEDIO DE TRANSFERENCIA (€/ha)			94,91 €	94,91 €	94,91 €	94,91 €	94,91 €

RECINTOS PROPUESTOS

<u>REF.</u>	<u>REFERENCIA SIGPAC</u>	<u>CULTIVO</u>	<u>DESCRIPCIÓN CULTIVO</u>	<u>S/R</u>	<u>PEND. MEDIA (%)</u>	<u>SUP. DEC. (ha)</u>	<u>SUP. BRUTA (ha)</u>	<u>CAP (%)</u>	<u>SUP. NETA (ha)</u>	<u>SUP. DEC. ADMIN. (ha)</u>	<u>SUP. CAMPO (ha)</u>	<u>SUP. CALC. (ha)</u>
1600000026251667	14-001-003-00016-0001	62000	PASTOS PERMANENTES DE 5 O MAS AÑOS-SIN VARIEDAD	S	16,29	11,06	12,73	85,00	10,82	10,82		10,82

INCIDENCIAS

INCIDENCIA DESCRIPCIÓN

80866 La superficie que figura en la capa de formación adehesada para el recinto, es inferior a la superficie por la que se solicita la ayuda para el recinto
 Ref:1600000026251667 Recinto:14-001-003-00016-001 Cultivo:62000 PASTOS PERMANENTES DE 5 O MAS AÑOS-SIN VARIEDAD
 Secano Sup. Dec. Adm.:59,61 Sup. Censo Bruta:12,73

DETALLE DE SUPERFICIE DE FORMACIÓN ADEHESADA EN EL CENSO DE DEHESAS

<u>REF.</u>	<u>REFERENCIA SIGPAC</u>	<u>SUP. BRUTA (ha)</u>	<u>CAP (%)</u>	<u>SUP. NETA (ha)</u>
1600000026251645	14-001-003-00014-0011	0,49	0,00	0,00
1600000026251646	14-001-003-00051-0001	0,78	75,00	0,58
1600000026251647	14-001-003-00051-0002	0,03	100,00	0,03
1600000026251649	14-001-003-00014-0004	0,06	100,00	0,06
1600000026251650	14-001-003-00014-0008	0,02	100,00	0,02
1600000026251653	14-001-003-00016-0025	0,25	100,00	0,25
1600000026251655	14-001-003-00016-0030	0,37	75,00	0,28
1600000026251656	14-001-003-00016-0027	0,06	100,00	0,06
1600000026251657	14-001-003-00016-0022	0,10	100,00	0,10
1600000026251659	14-001-003-00016-0019	0,97	100,00	0,97
1600000026251660	14-001-003-00016-0021	0,30	100,00	0,30
1600000026251661	14-001-003-00016-0020	0,80	100,00	0,80
1600000026251662	14-001-003-00016-0024	0,24	100,00	0,24
1600000026251665	14-001-003-00016-0017	0,04	100,00	0,04
1600000026251667	14-001-003-00016-0001	50,76	55,00	27,92
1600000026251669	14-001-003-00016-0031	0,14	75,00	0,11
TOTAL		55,41		31,76

RESUMEN CRITERIOS DE SELECCIÓN

10.1.3 Conservación y mejora de pastos en sistemas de dehesas.

PUNTOS: 11,00

	<u>PUNTOS</u>	
Plan de Gestión Integral de Dehesas oficialmente aprobado	0,00	N
Porcentaje de superficie determinada en Red Natura 2000	4,00	100.0%
Tener suscrito o haber tenido suscrito convenio de colaboración con el proyecto LIFE+	0,00	N
Porcentaje de superficie determinada de la explotación bajo sistemas de producción integrada ganadera o producción ecológica	4,00	100.0%
Porcentaje de carga ganadera con especies rumiantes	0,00	46.4%
Porcentaje de carga ganadera con especies ovina	0,00	0.0%
Pendiente media de la explotación	3,00	16.29%



DETALLE CRITERIOS DE SELECCIÓN

10.1.3 Conservación y mejora de pastos en sistemas de dehesas. PUNTOS: 11,00

Plan de Gestión Integral de Dehesas oficialmente aprobado PUNTOS: 0,00 N

Porcentaje de superficie determinada en Red Natura 2000 PUNTOS: 4,00 100.0%

REF.	REFERENCIA SIGPAC	CULTIVO	DESCRIPCIÓN CULTIVO	S/R	SUP. PROPUESTA (ha)	SUP. CUMPLE (ha)
1600000026251667	14-001-003-00016-0001	62000	PASTOS PERMANENTES DE 5 O MAS AÑOS-SIN VARIEDAD	S	10,82	10,82

Tener suscrito o haber tenido suscrito convenio de colaboración con el proyecto LIFE+ PUNTOS: 0,00 N

Porcentaje de superficie determinada de la explotación bajo sistemas de producción integrada ganadera o producción ecológica PUNTOS: 4,00 100.0%

REF.	REFERENCIA SIGPAC	CULTIVO	DESCRIPCIÓN CULTIVO	S/R	SUP. PROPUESTA (ha)	SUP. CUMPLE (ha)
1600000026251667	14-001-003-00016-0001	62000	PASTOS PERMANENTES DE 5 O MAS AÑOS-SIN VARIEDAD	S	10,82	10,82

Porcentaje de carga ganadera con especies rumiantes PUNTOS: 0,00 46.4%

EXPLOTACIÓN	ESPECIE	RUMIANTE	UGMs
ES140010000009	BOVINA	SI	14.62
ES140010000009	CAPRINA	SI	0.66
ES140010000009	PORCINO	NO	17.65

Porcentaje de carga ganadera con especies ovina PUNTOS: 0,00 0.0%

EXPLOTACIÓN	ESPECIE	OVINA	UGMs
ES140010000009	BOVINA	NO	14.62
ES140010000009	CAPRINA	NO	0.66
ES140010000009	PORCINO	NO	17.65

Pendiente media de la explotación PUNTOS: 3,00 16.29%

REF.	REFERENCIA SIGPAC	CULTIVO	DESCRIPCIÓN CULTIVO	S/R	PENDIENTE MEDIA (%)	SUP. PROPUESTA (ha)
1600000026251667	14-001-003-00016-0001	62000	PASTOS PERMANENTES DE 5 O MAS AÑOS-SIN VARIEDAD	S	16,29	10,82



<u>APELLIDOS Y NOMBRE / RAZÓN SOCIAL</u>	<u>NIF</u>	<u>EXPEDIENTE</u>	<u>PROPUESTA</u>
SANCHEZ RECIO MARIA ENGRACIA	28302293B	3042129	ADMITIDO
<u>SOLICITA ACTUACIÓN 1</u>	<u>SOLICITA ACTUACIÓN 2</u>	<u>PROPUESTA ACTUACIÓN 2</u>	<u>SOLICITA ACTUACIÓN 3</u>
NO	SI	ADMITIDO	NO

DETALLE DE ACTUACIÓN 2

IMPORTES POR ANUALIDAD

	<u>SUPERFICIE PROPUESTA</u>	<u>SUPERFICIE SUBVENCIONABLE</u>	<u>2016</u>	<u>2017</u>	<u>2018</u>	<u>2019</u>	<u>2020</u>
IMPORTE MÁXIMO	41,52	41,52	3.940,66 €	3.940,66 €	3.940,66 €	3.940,66 €	3.940,66 €
IMPORTE MEDIO DE TRANSFERENCIA (€/ha)			94,91 €	94,91 €	94,91 €	94,91 €	94,91 €

RECINTOS PROPUESTOS

<u>REF.</u>	<u>REFERENCIA SIGPAC</u>	<u>CULTIVO</u>	<u>DESCRIPCIÓN CULTIVO</u>	<u>S/R</u>	<u>PEND. MEDIA (%)</u>	<u>SUP. DEC. (ha)</u>	<u>SUP. BRUTA (ha)</u>	<u>CAP (%)</u>	<u>SUP. NETA (ha)</u>	<u>SUP. DEC. ADMIN. (ha)</u>	<u>SUP. CAMPO (ha)</u>	<u>SUP. CALC. (ha)</u>
160000026118908	14-900-098-00025-0006	62000	PASTOS PERMANENTES DE 5 O MAS AÑOS-SIN VARIEDAD	S	16,91	3,73	3,73	100,00	3,73	3,73	3,73	3,73
160000026118920	14-900-098-00025-0006	62000	PASTOS PERMANENTES DE 5 O MAS AÑOS-SIN VARIEDAD	S	16,91	0,22	0,22	100,00	0,22	0,22	0,22	0,22
160000026118921	14-900-098-00025-0006	62000	PASTOS PERMANENTES DE 5 O MAS AÑOS-SIN VARIEDAD	S	16,91	0,40	0,40	100,00	0,40	0,40	0,40	0,40
160000026118922	14-900-098-00025-0007	62000	PASTOS PERMANENTES DE 5 O MAS AÑOS-SIN VARIEDAD	S	27,39	0,96	0,96	100,00	0,96	0,96	0,96	0,96
160000026118936	14-900-097-00017-0018	62000	PASTOS PERMANENTES DE 5 O MAS AÑOS-SIN VARIEDAD	S	30,52	5,82	8,96	65,00	5,82	5,82	5,82	5,82
160000026118948	14-900-097-00017-0008	62000	PASTOS PERMANENTES DE 5 O MAS AÑOS-SIN VARIEDAD	S	9,13	0,02	0,02	100,00	0,02	0,02	0,02	0,02
160000026118971	14-900-098-00025-0008	62000	PASTOS PERMANENTES DE 5 O MAS AÑOS-SIN VARIEDAD	S	21,95	5,63	6,62	85,00	5,63	5,63	5,63	5,63
160000026118974	14-900-098-00025-0010	62000	PASTOS PERMANENTES DE 5 O MAS AÑOS-SIN VARIEDAD	S	15,12	8,00	8,00	100,00	8,00	8,00	8,00	8,00
160000026118980	14-900-097-00017-0016	62000	PASTOS PERMANENTES DE 5 O MAS AÑOS-SIN VARIEDAD	S	25,90	5,10	6,00	85,00	5,10	5,10	5,10	5,10
160000026119009	14-900-098-00025-0011	62000	PASTOS PERMANENTES DE 5 O MAS AÑOS-SIN VARIEDAD	S	24,40	1,76	1,76	100,00	1,76	1,76	1,76	1,76
160000026119015	14-900-098-00025-0013	62000	PASTOS PERMANENTES DE 5 O MAS AÑOS-SIN VARIEDAD	S	18,84	0,34	0,34	100,00	0,34	0,34	0,34	0,34
160000026119018	14-900-098-00025-0013	62000	PASTOS PERMANENTES DE 5 O MAS AÑOS-SIN VARIEDAD	S	18,84	4,32	4,32	100,00	4,32	4,32	4,32	4,32
160000026119019	14-900-098-00025-0013	62000	PASTOS PERMANENTES DE 5 O MAS AÑOS-SIN VARIEDAD	S	18,84	0,53	0,53	100,00	0,53	0,53	0,53	0,53
160000026119020	14-900-098-00025-0014	62000	PASTOS PERMANENTES DE 5 O MAS AÑOS-SIN VARIEDAD	S	23,66	2,64	2,64	100,00	2,64	2,64	2,64	2,64
160000026119024	14-900-097-00017-0005	62000	PASTOS PERMANENTES DE 5 O MAS AÑOS-SIN VARIEDAD	S	33,03	2,05	3,72	55,00	2,05	2,05	2,05	2,05

INCIDENCIAS

INCIDENCIA DESCRIPCIÓN

80866 La superficie que figura en la capa de formación adhesionada para el recinto, es inferior a la superficie por la que se solicita la ayuda para el recinto
 Ref:160000026118922 Recinto:14-900-098-00025-007 Cultivo:62000 PASTOS PERMANENTES DE 5 O MAS AÑOS-SIN VARIEDAD Secano Sup. Dec. Adm.:0,97 Sup. Censo Bruta:0,96
 Ref:160000026118936 Recinto:14-900-097-00017-018 Cultivo:62000 PASTOS PERMANENTES DE 5 O MAS AÑOS-SIN VARIEDAD Secano Sup. Dec. Adm.:26,64 Sup. Censo Bruta:8,96
 Ref:160000026118980 Recinto:14-900-097-00017-016 Cultivo:62000 PASTOS PERMANENTES DE 5 O MAS AÑOS-SIN VARIEDAD Secano Sup. Dec. Adm.:25,07 Sup. Censo Bruta:6
 Ref:160000026119024 Recinto:14-900-097-00017-005 Cultivo:62000 PASTOS PERMANENTES DE 5 O MAS AÑOS-SIN VARIEDAD Secano Sup. Dec. Adm.:6,09 Sup. Censo Bruta:3,72



DETALLE DE SUPERFICIE DE FORMACIÓN ADEHESADA EN EL CENSO DE DEHESAS

REF.	REFERENCIA SIGPAC	SUP. BRUTA (ha)	CAP (%)	SUP. NETA (ha)
160000026118901	14-005-006-00001-0003	9,89	75,00	7,42
160000026118902	14-900-096-00009-0001	26,88	75,00	20,16
160000026118904	14-900-097-00017-0025	0,29	0,00	0,00
160000026118905	14-900-097-00007-0002	10,00	65,00	6,50
160000026118906	14-900-103-00043-0003	0,58	100,00	0,58
160000026118907	14-900-097-00001-0002	2,98	0,00	0,00
160000026118908	14-900-098-00025-0006	3,73	100,00	3,73
160000026118910	14-900-097-00017-0013	20,38	85,00	17,32
160000026118912	14-900-098-00021-0008	5,43	100,00	5,43
160000026118916	14-900-097-00001-0005	5,37	65,00	3,49
160000026118917	14-900-098-00021-0019	2,07	100,00	2,07
160000026118918	14-900-096-00009-0009	2,30	100,00	2,30
160000026118919	14-900-097-00001-0010	0,01	0,00	0,00
160000026118920	14-900-098-00025-0006	0,22	100,00	0,22
160000026118921	14-900-098-00025-0006	0,40	100,00	0,40
160000026118922	14-900-098-00025-0007	0,96	100,00	0,96
160000026118923	14-900-096-00009-0018	1,26	55,00	0,70
160000026118924	14-900-097-00017-0026	0,15	35,00	0,05
160000026118925	14-900-097-00007-0001	3,48	100,00	3,48
160000026118926	14-900-097-00017-0020	1,26	85,00	1,07
160000026118930	14-900-098-00025-0011	0,36	100,00	0,36
160000026118931	14-900-098-00021-0008	15,37	100,00	15,37
160000026118933	14-005-006-00001-0006	0,01	0,00	0,00
160000026118935	14-900-096-00009-0014	0,11	0,00	0,00
160000026118936	14-900-097-00017-0018	25,26	75,00	18,94
160000026118937	14-900-098-00025-0012	0,40	85,00	0,34
160000026118939	14-900-097-00017-0003	10,95	100,00	10,95
160000026118941	14-900-098-00025-0009	1,44	0,00	0,00
160000026118942	14-900-097-00001-0006	0,14	0,00	0,00
160000026118943	14-900-097-00007-0006	0,45	0,00	0,00
160000026118945	14-005-005-00002-0002	2,03	100,00	2,03
160000026118946	14-900-096-00009-0003	0,69	100,00	0,69
160000026118947	14-900-097-00017-0004	2,15	0,00	0,00
160000026118948	14-900-097-00017-0008	0,02	100,00	0,02
160000026118952	14-900-097-00001-0007	2,12	25,00	0,53
160000026118953	14-900-097-00001-0008	2,32	45,00	1,04
160000026118954	14-900-097-00017-0019	0,01	100,00	0,01
160000026118957	14-900-097-00007-0004	0,35	0,00	0,00
160000026118959	14-900-097-00017-0011	0,83	100,00	0,83
160000026118961	14-900-096-00009-0006	2,25	0,00	0,00
160000026118962	14-005-006-00001-0007	0,11	100,00	0,11
160000026118963	14-900-096-00009-0016	6,75	75,00	5,06
160000026118964	14-900-097-00007-0005	3,00	55,00	1,65
160000026118965	14-005-006-00001-0005	4,94	100,00	4,94
160000026118966	14-900-096-00009-0010	0,62	100,00	0,62
160000026118967	14-900-096-00009-0013	0,77	100,00	0,77
160000026118968	14-900-097-00019-0001	1,04	75,00	0,78
160000026118969	14-900-098-00021-0020	0,26	100,00	0,26
160000026118970	14-900-096-00009-0008	0,32	100,00	0,32
160000026118971	14-900-098-00025-0008	6,62	85,00	5,63
160000026118972	14-900-097-00001-0003	8,03	35,00	2,81
160000026118974	14-900-098-00025-0010	8,00	100,00	8,00
160000026118976	14-900-097-00017-0027	0,69	0,00	0,00
160000026118977	14-900-097-00017-0021	0,05	0,00	0,00
160000026118980	14-900-097-00017-0016	18,43	85,00	15,66
160000026118983	14-900-097-00017-0017	4,08	100,00	4,08
160000026118984	14-900-098-00021-0001	32,84	0,00	0,00
160000026118985	14-900-096-00009-0004	0,48	0,00	0,00
TOTAL		261,93		177,68

REF.	REFERENCIA SIGPAC	SUP. BRUTA (ha)	CAP (%)	SUP. NETA (ha)
160000026118989	14-900-098-00021-0021	0,71	100,00	0,71
160000026118990	14-900-098-00025-0006	4,82	100,00	4,82
160000026118991	14-900-098-00021-0017	0,10	100,00	0,10
160000026118992	14-900-098-00021-0004	0,52	0,00	0,00
160000026118994	14-900-098-00021-0018	0,01	0,00	0,00
160000026118995	14-900-097-00007-0003	3,47	45,00	1,56
160000026118997	14-900-097-00001-0004	4,32	0,00	0,00
160000026118998	14-900-097-00001-0009	0,01	0,00	0,00
160000026118999	14-900-097-00007-0007	0,22	100,00	0,22
160000026119000	14-900-097-00017-0024	0,12	0,00	0,00
160000026119001	14-900-097-00017-0012	16,05	85,00	13,65
160000026119002	14-900-103-00043-0005	0,06	100,00	0,06
160000026119003	14-900-098-00021-0015	2,38	100,00	2,38
160000026119005	14-900-098-00025-0004	45,26	0,00	0,00
160000026119006	14-900-098-00025-0007	16,28	85,00	13,84
160000026119007	14-005-006-00001-0002	0,64	0,00	0,00
160000026119009	14-900-098-00025-0011	1,76	100,00	1,76
160000026119010	14-900-096-00009-0005	11,23	0,00	0,00
160000026119011	14-005-006-00001-0001	6,83	0,00	0,00
160000026119012	14-900-096-00009-0017	9,59	0,00	0,00
160000026119015	14-900-098-00025-0013	0,34	100,00	0,34
160000026119016	14-900-097-00017-0001	69,07	0,00	0,00
160000026119018	14-900-098-00025-0013	4,32	100,00	4,32
160000026119019	14-900-098-00025-0013	0,53	100,00	0,53
160000026119020	14-900-098-00025-0014	2,64	100,00	2,64
160000026119023	14-900-096-00009-0007	4,35	100,00	4,35
160000026119024	14-900-097-00017-0005	3,72	75,00	2,79
TOTAL		471,28		231,75

RESUMEN CRITERIOS DE SELECCIÓN

10.1.3 Conservación y mejora de pastos en sistemas de dehesas.

PUNTOS: 6,62

	PUNTOS	
Plan de Gestión Integral de Dehesas oficialmente aprobado	0,00	N
Porcentaje de superficie determinada en Red Natura 2000	3,62	62.19%
Tener suscrito o haber tenido suscrito convenio de colaboración con el proyecto LIFE+	0,00	N
Porcentaje de superficie determinada de la explotación bajo sistemas de producción integrada ganadera o producción ecológica	0,00	0.0%
Porcentaje de carga ganadera con especies rumiantes	0,00	0.0%
Porcentaje de carga ganadera con especies ovina	0,00	0.0%
Pendiente media de la explotación	3,00	22.28%

DETALLE CRITERIOS DE SELECCIÓN

10.1.3 Conservación y mejora de pastos en sistemas de dehesas.

PUNTOS: 6,62

Plan de Gestión Integral de Dehesas oficialmente aprobado	PUNTOS:	0,00	N
Porcentaje de superficie determinada en Red Natura 2000	PUNTOS:	3,62	62.19%

REF.	REFERENCIA SIGPAC	CULTIVO	DESCRIPCIÓN CULTIVO	S/R	SUP. PROPUESTA (ha)	SUP. CUMPLE (ha)
160000026119024	14-900-097-00017-0005	62000	PASTOS PERMANENTES DE 5 O MAS AÑOS-SIN VARIEDAD	S	2,05	0,00
160000026118948	14-900-097-00017-0008	62000	PASTOS PERMANENTES DE 5 O MAS AÑOS-SIN VARIEDAD	S	0,02	0,00
160000026118980	14-900-097-00017-0016	62000	PASTOS PERMANENTES DE 5 O MAS AÑOS-SIN VARIEDAD	S	5,10	5,10
160000026118936	14-900-097-00017-0018	62000	PASTOS PERMANENTES DE 5 O MAS AÑOS-SIN VARIEDAD	S	5,82	5,82
160000026118921	14-900-098-00025-0006	62000	PASTOS PERMANENTES DE 5 O MAS AÑOS-SIN	S	0,40	0,40

<u>REF.</u>	<u>REFERENCIA SIGPAC</u>	<u>CULTIVO</u>	<u>DESCRIPCIÓN CULTIVO</u>	<u>S/R</u>	<u>SUP. PROPUESTA (ha)</u>	<u>SUP. CUMPLE (ha)</u>
160000026118908	14-900-098-00025-0006	62000	VARIEDAD PASTOS PERMANENTES DE 5 O MAS AÑOS-SIN VARIEDAD	S	3,73	3,73
160000026118920	14-900-098-00025-0006	62000	PASTOS PERMANENTES DE 5 O MAS AÑOS-SIN VARIEDAD	S	0,22	0,22
160000026118922	14-900-098-00025-0007	62000	PASTOS PERMANENTES DE 5 O MAS AÑOS-SIN VARIEDAD	S	0,96	0,96
160000026118971	14-900-098-00025-0008	62000	PASTOS PERMANENTES DE 5 O MAS AÑOS-SIN VARIEDAD	S	5,63	0,00
160000026118974	14-900-098-00025-0010	62000	PASTOS PERMANENTES DE 5 O MAS AÑOS-SIN VARIEDAD	S	8,00	0,00
160000026119009	14-900-098-00025-0011	62000	PASTOS PERMANENTES DE 5 O MAS AÑOS-SIN VARIEDAD	S	1,76	1,76
160000026119015	14-900-098-00025-0013	62000	PASTOS PERMANENTES DE 5 O MAS AÑOS-SIN VARIEDAD	S	0,34	0,34
160000026119018	14-900-098-00025-0013	62000	PASTOS PERMANENTES DE 5 O MAS AÑOS-SIN VARIEDAD	S	4,32	4,32
160000026119019	14-900-098-00025-0013	62000	PASTOS PERMANENTES DE 5 O MAS AÑOS-SIN VARIEDAD	S	0,53	0,53
160000026119020	14-900-098-00025-0014	62000	PASTOS PERMANENTES DE 5 O MAS AÑOS-SIN VARIEDAD	S	2,64	2,64

Tener suscrito o haber tenido suscrito convenio de colaboración con el proyecto LIFE+ PUNTOS: 0,00 N

Porcentaje de superficie determinada de la explotación bajo sistemas de producción integrada ganadera o producción ecológica PUNTOS: 0,00 0.0%

<u>REF.</u>	<u>REFERENCIA SIGPAC</u>	<u>CULTIVO</u>	<u>DESCRIPCIÓN CULTIVO</u>	<u>S/R</u>	<u>SUP. PROPUESTA (ha)</u>	<u>SUP. CUMPLE (ha)</u>
160000026119024	14-900-097-00017-0005	62000	PASTOS PERMANENTES DE 5 O MAS AÑOS-SIN VARIEDAD	S	2,05	0,00
160000026118948	14-900-097-00017-0008	62000	PASTOS PERMANENTES DE 5 O MAS AÑOS-SIN VARIEDAD	S	0,02	0,00
160000026118980	14-900-097-00017-0016	62000	PASTOS PERMANENTES DE 5 O MAS AÑOS-SIN VARIEDAD	S	5,10	0,00
160000026118936	14-900-097-00017-0018	62000	PASTOS PERMANENTES DE 5 O MAS AÑOS-SIN VARIEDAD	S	5,82	0,00
160000026118921	14-900-098-00025-0006	62000	PASTOS PERMANENTES DE 5 O MAS AÑOS-SIN VARIEDAD	S	0,40	0,00
160000026118908	14-900-098-00025-0006	62000	PASTOS PERMANENTES DE 5 O MAS AÑOS-SIN VARIEDAD	S	3,73	0,00
160000026118920	14-900-098-00025-0006	62000	PASTOS PERMANENTES DE 5 O MAS AÑOS-SIN VARIEDAD	S	0,22	0,00
160000026118922	14-900-098-00025-0007	62000	PASTOS PERMANENTES DE 5 O MAS AÑOS-SIN VARIEDAD	S	0,96	0,00
160000026118971	14-900-098-00025-0008	62000	PASTOS PERMANENTES DE 5 O MAS AÑOS-SIN VARIEDAD	S	5,63	0,00
160000026118974	14-900-098-00025-0010	62000	PASTOS PERMANENTES DE 5 O MAS AÑOS-SIN VARIEDAD	S	8,00	0,00
160000026119009	14-900-098-00025-0011	62000	PASTOS PERMANENTES DE 5 O MAS AÑOS-SIN VARIEDAD	S	1,76	0,00
160000026119015	14-900-098-00025-0013	62000	PASTOS PERMANENTES DE 5 O MAS AÑOS-SIN VARIEDAD	S	0,34	0,00
160000026119019	14-900-098-00025-0013	62000	PASTOS PERMANENTES DE 5 O MAS AÑOS-SIN VARIEDAD	S	0,53	0,00
160000026119018	14-900-098-00025-0013	62000	PASTOS PERMANENTES DE 5 O MAS AÑOS-SIN VARIEDAD	S	4,32	0,00
160000026119020	14-900-098-00025-0014	62000	PASTOS PERMANENTES DE 5 O MAS AÑOS-SIN VARIEDAD	S	2,64	0,00

Porcentaje de carga ganadera con especies rumiantes PUNTOS: 0,00 0.0%

Porcentaje de carga ganadera con especies ovina PUNTOS: 0,00 0.0%

Pendiente media de la explotación PUNTOS: 3,00 22.28%

<u>REF.</u>	<u>REFERENCIA SIGPAC</u>	<u>CULTIVO</u>	<u>DESCRIPCIÓN CULTIVO</u>	<u>S/R</u>	<u>PENDIENTE MEDIA (%)</u>	<u>SUP. PROPUESTA (ha)</u>
160000026119024	14-900-097-00017-0005	62000	PASTOS PERMANENTES DE 5 O MAS AÑOS-SIN VARIEDAD	S	33,03	2,05
160000026118948	14-900-097-00017-0008	62000	PASTOS PERMANENTES DE 5 O MAS AÑOS-SIN VARIEDAD	S	9,13	0,02

REF.	REFERENCIA SIGPAC	CULTIVO	DESCRIPCIÓN CULTIVO	S/R	PENDIENTE	SUP.
					MEDIA (%)	PROPUESTA (ha)
160000026118980	14-900-097-00017-0016	62000	PASTOS PERMANENTES DE 5 O MAS AÑOS-SIN VARIEDAD	S	25,90	5,10
160000026118936	14-900-097-00017-0018	62000	PASTOS PERMANENTES DE 5 O MAS AÑOS-SIN VARIEDAD	S	30,52	5,82
160000026118921	14-900-098-00025-0006	62000	PASTOS PERMANENTES DE 5 O MAS AÑOS-SIN VARIEDAD	S	16,91	0,40
160000026118920	14-900-098-00025-0006	62000	PASTOS PERMANENTES DE 5 O MAS AÑOS-SIN VARIEDAD	S	16,91	0,22
160000026118908	14-900-098-00025-0006	62000	PASTOS PERMANENTES DE 5 O MAS AÑOS-SIN VARIEDAD	S	16,91	3,73
160000026118922	14-900-098-00025-0007	62000	PASTOS PERMANENTES DE 5 O MAS AÑOS-SIN VARIEDAD	S	27,39	0,96
160000026118971	14-900-098-00025-0008	62000	PASTOS PERMANENTES DE 5 O MAS AÑOS-SIN VARIEDAD	S	21,95	5,63
160000026118974	14-900-098-00025-0010	62000	PASTOS PERMANENTES DE 5 O MAS AÑOS-SIN VARIEDAD	S	15,12	8,00
160000026119009	14-900-098-00025-0011	62000	PASTOS PERMANENTES DE 5 O MAS AÑOS-SIN VARIEDAD	S	24,40	1,76
160000026119015	14-900-098-00025-0013	62000	PASTOS PERMANENTES DE 5 O MAS AÑOS-SIN VARIEDAD	S	18,84	0,34
160000026119019	14-900-098-00025-0013	62000	PASTOS PERMANENTES DE 5 O MAS AÑOS-SIN VARIEDAD	S	18,84	0,53
160000026119018	14-900-098-00025-0013	62000	PASTOS PERMANENTES DE 5 O MAS AÑOS-SIN VARIEDAD	S	18,84	4,32
160000026119020	14-900-098-00025-0014	62000	PASTOS PERMANENTES DE 5 O MAS AÑOS-SIN VARIEDAD	S	23,66	2,64



<u>APELLIDOS Y NOMBRE / RAZÓN SOCIAL</u>	<u>NIF</u>	<u>EXPEDIENTE</u>	<u>PROPUESTA</u>
SANCHEZ ROMERO ANA VICTORIA	31008267N	3043958	ADMITIDO
<u>SOLICITA ACTUACIÓN 1</u>	<u>SOLICITA ACTUACIÓN 2</u>	<u>PROPUESTA ACTUACIÓN 2</u>	<u>SOLICITA ACTUACIÓN 3</u>
NO	SI	ADMITIDO	NO

DETALLE DE ACTUACIÓN 2

IMPORTE POR ANUALIDAD

	<u>SUPERFICIE PROPUESTA</u>	<u>SUPERFICIE SUBVENCIONABLE</u>	<u>2016</u>	<u>2017</u>	<u>2018</u>	<u>2019</u>	<u>2020</u>
IMPORTE MÁXIMO	48,76	48,76	4.627,81 €	4.627,81 €	4.627,81 €	4.627,81 €	4.627,81 €
IMPORTE MEDIO DE TRANSFERENCIA (€/ha)			94,91 €	94,91 €	94,91 €	94,91 €	94,91 €

RECINTOS PROPUESTOS

<u>REF.</u>	<u>REFERENCIA SIGPAC</u>	<u>CULTIVO</u>	<u>DESCRIPCIÓN CULTIVO</u>	<u>S/R</u>	<u>PEND. MEDIA (%)</u>	<u>SUP. DEC. (ha)</u>	<u>SUP. BRUTA (ha)</u>	<u>CAP (%)</u>	<u>SUP. NETA (ha)</u>	<u>SUP. DEC. ADMIN. (ha)</u>	<u>SUP. CAMPO (ha)</u>	<u>SUP. CALC. (ha)</u>
1600000026265701	14-051-005-00008-0002	62000	PASTOS PERMANENTES DE 5 O MAS AÑOS-SIN VARIEDAD	S	10,29	17,79	17,79	100,00	17,79	17,79		17,79
1600000026265706	14-062-002-00035-0002	62000	PASTOS PERMANENTES DE 5 O MAS AÑOS-SIN VARIEDAD	S	15,82	24,04	28,22	85,00	23,98	23,98		23,98
1600000026265714	14-051-005-00009-0001	62000	PASTOS PERMANENTES DE 5 O MAS AÑOS-SIN VARIEDAD	S	9,94	6,99	6,99	100,00	6,99	6,99		6,99

INCIDENCIAS

INCIDENCIA DESCRIPCIÓN

80866 La superficie que figura en la capa de formación adhesionada para el recinto, es inferior a la superficie por la que se solicita la ayuda para el recinto
 Ref:1600000026265706 Recinto:14-062-002-00035-002 Cultivo:62000 PASTOS PERMANENTES DE 5 O MAS AÑOS-SIN VARIEDAD
 Secano Sup. Dec. Adm.:28,28 Sup. Censo Bruta:28,22

DETALLE DE SUPERFICIE DE FORMACIÓN ADEHESADA EN EL CENSO DE DEHESAS

<u>REF.</u>	<u>REFERENCIA SIGPAC</u>	<u>SUP. BRUTA (ha)</u>	<u>CAP (%)</u>	<u>SUP. NETA (ha)</u>
1600000026265698	14-051-005-00005-0001	18,53	75,00	13,90
1600000026265699	14-051-005-00345-0001	5,20	100,00	5,20
1600000026265700	14-051-018-00102-0006	0,10	100,00	0,10
1600000026265701	14-051-005-00008-0002	17,79	100,00	17,79
1600000026265703	14-062-002-00038-0001	25,34	100,00	25,34
1600000026265704	14-062-002-00039-0001	3,08	100,00	3,08
1600000026265705	14-062-002-00036-0001	2,30	85,00	1,96
1600000026265706	14-062-002-00035-0002	28,22	85,00	23,98
1600000026265707	14-051-018-00101-0001	0,91	100,00	0,91
1600000026265708	14-051-018-00101-0002	0,10	100,00	0,10
1600000026265711	14-051-018-00102-0006	0,97	100,00	0,97
1600000026265713	14-051-005-00006-0001	1,38	100,00	1,38
1600000026265714	14-051-005-00009-0001	6,99	100,00	6,99
TOTAL		110,91		101,70

RESUMEN CRITERIOS DE SELECCIÓN

10.1.3 Conservación y mejora de pastos en sistemas de dehesas. PUNTOS: 8,00

	<u>PUNTOS</u>	
Plan de Gestión Integral de Dehesas oficialmente aprobado	0,00	N
Porcentaje de superficie determinada en Red Natura 2000	0,00	0.0%
Tener suscrito o haber tenido suscrito convenio de colaboración con el proyecto LIFE+	0,00	N
Porcentaje de superficie determinada de la explotación bajo sistemas de producción integrada ganadera o producción ecológica	4,00	100.0%
Porcentaje de carga ganadera con especies rumiantes	2,00	87.69%
Porcentaje de carga ganadera con especies ovina	0,00	0.0%
Pendiente media de la explotación	2,00	12.96%

DETALLE CRITERIOS DE SELECCIÓN**10.1.3 Conservación y mejora de pastos en sistemas de dehesas.****PUNTOS:** 8,00**Plan de Gestión Integral de Dehesas oficialmente aprobado****PUNTOS:** 0,00 N**Porcentaje de superficie determinada en Red Natura 2000****PUNTOS:** 0,00 0.0%

<u>REF.</u>	<u>REFERENCIA SIGPAC</u>	<u>CULTIVO</u>	<u>DESCRIPCIÓN CULTIVO</u>	<u>S/R</u>	<u>SUP. PROPUESTA (ha)</u>	<u>SUP. CUMPLE (ha)</u>
160000026265701	14-051-005-00008-0002	62000	PASTOS PERMANENTES DE 5 O MAS AÑOS-SIN VARIEDAD	S	17,79	0,00
160000026265714	14-051-005-00009-0001	62000	PASTOS PERMANENTES DE 5 O MAS AÑOS-SIN VARIEDAD	S	6,99	0,00
160000026265706	14-062-002-00035-0002	62000	PASTOS PERMANENTES DE 5 O MAS AÑOS-SIN VARIEDAD	S	23,98	0,00

Tener suscrito o haber tenido suscrito convenio de colaboración con el proyecto LIFE+**PUNTOS:** 0,00 N**Porcentaje de superficie determinada de la explotación bajo sistemas de producción integrada ganadera o producción ecológica****PUNTOS:** 4,00 100.0%

<u>REF.</u>	<u>REFERENCIA SIGPAC</u>	<u>CULTIVO</u>	<u>DESCRIPCIÓN CULTIVO</u>	<u>S/R</u>	<u>SUP. PROPUESTA (ha)</u>	<u>SUP. CUMPLE (ha)</u>
160000026265701	14-051-005-00008-0002	62000	PASTOS PERMANENTES DE 5 O MAS AÑOS-SIN VARIEDAD	S	17,79	17,79
160000026265714	14-051-005-00009-0001	62000	PASTOS PERMANENTES DE 5 O MAS AÑOS-SIN VARIEDAD	S	6,99	6,99
160000026265706	14-062-002-00035-0002	62000	PASTOS PERMANENTES DE 5 O MAS AÑOS-SIN VARIEDAD	S	23,98	23,98

Porcentaje de carga ganadera con especies rumiantes**PUNTOS:** 2,00 87.69%

<u>EXPLOTACIÓN</u>	<u>ESPECIE</u>	<u>RUMIANTE</u>	<u>UGMs</u>
ES140510000575	CAPRINA	SI	91.7
ES140510000575	PORCINO	NO	13.35
ES140510000604	CAPRINA	SI	3.22
ES140620000500	CAPRINA	SI	0.17

Porcentaje de carga ganadera con especies ovina**PUNTOS:** 0,00 0.0%

<u>EXPLOTACIÓN</u>	<u>ESPECIE</u>	<u>OVINA</u>	<u>UGMs</u>
ES140510000575	CAPRINA	NO	91.7
ES140510000575	PORCINO	NO	13.35
ES140510000604	CAPRINA	NO	3.22
ES140620000500	CAPRINA	NO	0.17

Pendiente media de la explotación**PUNTOS:** 2,00 12.96%

<u>REF.</u>	<u>REFERENCIA SIGPAC</u>	<u>CULTIVO</u>	<u>DESCRIPCIÓN CULTIVO</u>	<u>S/R</u>	<u>PENDIENTE MEDIA (%)</u>	<u>SUP. PROPUESTA (ha)</u>
160000026265701	14-051-005-00008-0002	62000	PASTOS PERMANENTES DE 5 O MAS AÑOS-SIN VARIEDAD	S	10,29	17,79
160000026265714	14-051-005-00009-0001	62000	PASTOS PERMANENTES DE 5 O MAS AÑOS-SIN VARIEDAD	S	9,94	6,99
160000026265706	14-062-002-00035-0002	62000	PASTOS PERMANENTES DE 5 O MAS AÑOS-SIN VARIEDAD	S	15,82	23,98



<u>APELLIDOS Y NOMBRE / RAZÓN SOCIAL</u>	<u>NIF</u>	<u>EXPEDIENTE</u>	<u>PROPUESTA</u>
SÁNCHEZ ROMERO, S.C.P.	J14536049	3043957	ADMITIDO
<u>SOLICITA ACTUACIÓN 1</u>	<u>SOLICITA ACTUACIÓN 2</u>	<u>PROPUESTA ACTUACIÓN 2</u>	<u>SOLICITA ACTUACIÓN 3</u>
NO	SI	ADMITIDO	NO

DETALLE DE ACTUACIÓN 2

IMPORTE POR ANUALIDAD

	<u>SUPERFICIE PROPUESTA</u>	<u>SUPERFICIE SUBVENCIONABLE</u>	<u>2016</u>	<u>2017</u>	<u>2018</u>	<u>2019</u>	<u>2020</u>
IMPORTE MÁXIMO	22,60	22,60	2.144,97 €	2.144,97 €	2.144,97 €	2.144,97 €	2.144,97 €
IMPORTE MEDIO DE TRANSFERENCIA (€/ha)			94,91 €	94,91 €	94,91 €	94,91 €	94,91 €

RECINTOS PROPUESTOS

<u>REF.</u>	<u>REFERENCIA SIGPAC</u>	<u>CULTIVO</u>	<u>DESCRIPCIÓN CULTIVO</u>	<u>S/R</u>	<u>PEND. MEDIA (%)</u>	<u>SUP. DEC. (ha)</u>	<u>SUP. BRUTA (ha)</u>	<u>CAP (%)</u>	<u>SUP. NETA (ha)</u>	<u>SUP. DEC. ADMIN. (ha)</u>	<u>SUP. CAMPO (ha)</u>	<u>SUP. CALC. (ha)</u>
1600000026306746	14-051-006-00014-0002	63000	PASTOS DE MENOS DE 5 AÑOS-SIN VARIEDAD	S	9,99	23,00	22,60	100,00	22,60	22,60		22,60

INCIDENCIAS

INCIDENCIA DESCRIPCIÓN

80866	La superficie que figura en la capa de formación adhesionada para el recinto, es inferior a la superficie por la que se solicita la ayuda para el recinto Ref:1600000026306746 Recinto:14-051-006-00014-002 Cultivo:63000 PASTOS DE MENOS DE 5 AÑOS-SIN VARIEDAD Secano Sup. Dec. Adm.:23 Sup. Censo Bruta:22,6
-------	--

DETALLE DE SUPERFICIE DE FORMACIÓN ADEHESADA EN EL CENSO DE DEHESAS

<u>REF.</u>	<u>REFERENCIA SIGPAC</u>	<u>SUP. BRUTA (ha)</u>	<u>CAP (%)</u>	<u>SUP. NETA (ha)</u>
1600000026306741	14-051-005-00003-0001	8,45	100,00	8,45
1600000026306742	14-051-016-00054-0001	10,63	100,00	10,63
1600000026306743	14-051-016-00054-0004	2,17	100,00	2,17
1600000026306744	14-051-006-00014-0002	1,61	100,00	1,61
1600000026306745	14-051-016-00054-0002	1,15	100,00	1,15
1600000026306746	14-051-006-00014-0002	22,60	100,00	22,60
1600000026306747	14-051-016-00054-0003	0,19	100,00	0,19
TOTAL		46,80		46,80

RESUMEN CRITERIOS DE SELECCIÓN

10.1.3 Conservación y mejora de pastos en sistemas de dehesas. PUNTOS: 9,00

	<u>PUNTOS</u>	
Plan de Gestión Integral de Dehesas oficialmente aprobado	0,00	N
Porcentaje de superficie determinada en Red Natura 2000	0,00	0.0%
Tener suscrito o haber tenido suscrito convenio de colaboración con el proyecto LIFE+	0,00	N
Porcentaje de superficie determinada de la explotación bajo sistemas de producción integrada ganadera o producción ecológica	4,00	100.0%
Porcentaje de carga ganadera con especies rumiantes	3,00	100.0%
Porcentaje de carga ganadera con especies ovina	0,00	0.0%
Pendiente media de la explotación	2,00	9.99%



DETALLE CRITERIOS DE SELECCIÓN**10.1.3 Conservación y mejora de pastos en sistemas de dehesas.****PUNTOS:** 9,00**Plan de Gestión Integral de Dehesas oficialmente aprobado****PUNTOS:** 0,00 N**Porcentaje de superficie determinada en Red Natura 2000****PUNTOS:** 0,00 0.0%

<u>REF.</u>	<u>REFERENCIA SIGPAC</u>	<u>CULTIVO</u>	<u>DESCRIPCIÓN CULTIVO</u>	<u>S/R</u>	<u>SUP. PROPUESTA (ha)</u>	<u>SUP. CUMPLE (ha)</u>
1600000026306746	14-051-006-00014-0002	63000	PASTOS DE MENOS DE 5 AÑOS-SIN VARIEDAD	S	22,60	0,00

Tener suscrito o haber tenido suscrito convenio de colaboración con el proyecto LIFE+**PUNTOS:** 0,00 N**Porcentaje de superficie determinada de la explotación bajo sistemas de producción integrada ganadera o producción ecológica****PUNTOS:** 4,00 100.0%

<u>REF.</u>	<u>REFERENCIA SIGPAC</u>	<u>CULTIVO</u>	<u>DESCRIPCIÓN CULTIVO</u>	<u>S/R</u>	<u>SUP. PROPUESTA (ha)</u>	<u>SUP. CUMPLE (ha)</u>
1600000026306746	14-051-006-00014-0002	63000	PASTOS DE MENOS DE 5 AÑOS-SIN VARIEDAD	S	22,60	22,60

Porcentaje de carga ganadera con especies rumiantes**PUNTOS:** 3,00 100.0%

<u>EXPLOTACIÓN</u>	<u>ESPECIE</u>	<u>RUMIANTE</u>	<u>UGMs</u>
ES140510000770	CAPRINA	SI	9.5
ES140510006004	CAPRINA	SI	0.15

Porcentaje de carga ganadera con especies ovina**PUNTOS:** 0,00 0.0%

<u>EXPLOTACIÓN</u>	<u>ESPECIE</u>	<u>OVINA</u>	<u>UGMs</u>
ES140510000770	CAPRINA	NO	9.5
ES140510006004	CAPRINA	NO	0.15

Pendiente media de la explotación**PUNTOS:** 2,00 9.99%

<u>REF.</u>	<u>REFERENCIA SIGPAC</u>	<u>CULTIVO</u>	<u>DESCRIPCIÓN CULTIVO</u>	<u>S/R</u>	<u>PENDIENTE MEDIA (%)</u>	<u>SUP. PROPUESTA (ha)</u>
1600000026306746	14-051-006-00014-0002	63000	PASTOS DE MENOS DE 5 AÑOS-SIN VARIEDAD	S	9,99	22,60



<u>APELLIDOS Y NOMBRE / RAZÓN SOCIAL</u>	<u>NIF</u>	<u>EXPEDIENTE</u>	<u>PROPUESTA</u>
SANCHEZ TORRALBO FRANCISCO	80156281Q	3043959	ADMITIDO
<u>SOLICITA ACTUACIÓN 1</u>	<u>SOLICITA ACTUACIÓN 2</u>	<u>PROPUESTA ACTUACIÓN 2</u>	<u>SOLICITA ACTUACIÓN 3</u>
NO	SI	ADMITIDO	NO

DETALLE DE ACTUACIÓN 2

IMPORTE POR ANUALIDAD

	<u>SUPERFICIE PROPUESTA</u>	<u>SUPERFICIE SUBVENCIONABLE</u>	<u>2016</u>	<u>2017</u>	<u>2018</u>	<u>2019</u>	<u>2020</u>
IMPORTE MÁXIMO	51,16	50,00	4.745,50 €	4.745,50 €	4.745,50 €	4.745,50 €	4.745,50 €
IMPORTE MEDIO DE TRANSFERENCIA (€/ha)			92,76 €	92,76 €	92,76 €	92,76 €	92,76 €

RECINTOS PROPUESTOS

<u>REF.</u>	<u>REFERENCIA SIGPAC</u>	<u>CULTIVO</u>	<u>DESCRIPCIÓN CULTIVO</u>	<u>S/R</u>	<u>PEND. MEDIA (%)</u>	<u>SUP. DEC. (ha)</u>	<u>SUP. BRUTA (ha)</u>	<u>CAP (%)</u>	<u>SUP. NETA (ha)</u>	<u>SUP. DEC. ADMIN. (ha)</u>	<u>SUP. CAMPO (ha)</u>	<u>SUP. CALC. (ha)</u>
1600000026193926	14-069-003-00032-0001	62000	PASTOS PERMANENTES DE 5 O MAS AÑOS-SIN VARIEDAD	S	7,87	5,15	4,76	100,00	4,76	4,76		4,76
1600000026193927	14-069-003-00051-0001	62000	PASTOS PERMANENTES DE 5 O MAS AÑOS-SIN VARIEDAD	S	6,87	4,24	2,92	100,00	2,92	2,92		2,92
1600000026193949	14-069-015-00050-0002	62000	PASTOS PERMANENTES DE 5 O MAS AÑOS-SIN VARIEDAD	S	9,64	11,63	11,63	100,00	11,63	11,63		11,63
1600000026193951	14-069-008-00043-0001	62000	PASTOS PERMANENTES DE 5 O MAS AÑOS-SIN VARIEDAD	S	6,54	13,34	13,25	100,00	13,25	13,25		13,25
1600000026193960	14-069-010-00005-0002	62000	PASTOS PERMANENTES DE 5 O MAS AÑOS-SIN VARIEDAD	S	10,33	18,60	18,60	100,00	18,60	18,60		18,60

INCIDENCIAS

INCIDENCIA DESCRIPCIÓN

- 80861 Superficie solicitada mayor a la superficie máxima permitida para la operación.(50has)
Sup. Resuelta:51,16
- 80866 La superficie que figura en la capa de formación adhesada para el recinto, es inferior a la superficie por la que se solicita la ayuda para el recinto
Ref:1600000026193926 Recinto:14-069-003-00032-001 Cultivo:62000 PASTOS PERMANENTES DE 5 O MAS AÑOS-SIN VARIEDAD Secano Sup. Dec. Adm.:5,15 Sup. Censo Bruta:4,76
Ref:1600000026193927 Recinto:14-069-003-00051-001 Cultivo:62000 PASTOS PERMANENTES DE 5 O MAS AÑOS-SIN VARIEDAD Secano Sup. Dec. Adm.:4,24 Sup. Censo Bruta:2,92
Ref:1600000026193951 Recinto:14-069-008-00043-001 Cultivo:62000 PASTOS PERMANENTES DE 5 O MAS AÑOS-SIN VARIEDAD Secano Sup. Dec. Adm.:13,34 Sup. Censo Bruta:13,25



DETALLE DE SUPERFICIE DE FORMACIÓN ADEHESADA EN EL CENSO DE DEHESAS

REF.	REFERENCIA SIGPAC	SUP. BRUTA (ha)	CAP (%)	SUP. NETA (ha)
160000026193926	14-069-003-00032-0001	4,76	100,00	4,76
160000026193927	14-069-003-00051-0001	2,92	100,00	2,92
160000026193928	14-069-015-00050-0005	0,08	0,00	0,00
160000026193929	14-069-003-00051-0004	0,02	0,00	0,00
160000026193930	14-069-007-00028-0001	30,85	100,00	30,85
160000026193931	14-069-015-00050-0009	0,13	100,00	0,13
160000026193932	14-069-008-00042-0002	0,02	0,00	0,00
160000026193933	14-069-008-00042-0001	4,71	100,00	4,71
160000026193934	14-069-008-00068-0001	2,99	100,00	2,99
160000026193936	14-069-003-00036-0001	1,29	100,00	1,29
160000026193937	14-069-003-00039-0001	0,55	100,00	0,55
160000026193938	14-069-003-00051-0003	0,02	0,00	0,00
160000026193939	14-069-008-00042-0004	0,01	100,00	0,01
160000026193940	14-069-005-00006-0001	12,96	100,00	12,96
160000026193941	14-069-007-00027-0001	11,05	100,00	11,05
160000026193942	14-069-004-00005-0001	49,74	100,00	49,74
160000026193943	14-069-008-00068-0002	0,01	0,00	0,00
160000026193944	14-069-004-00006-0002	27,88	100,00	27,88
160000026193945	14-069-004-00005-0006	0,14	0,00	0,00
160000026193946	14-069-015-00050-0006	0,25	100,00	0,25
160000026193947	14-069-015-00050-0007	0,22	100,00	0,22
160000026193948	14-069-003-00032-0002	0,02	0,00	0,00
160000026193949	14-069-015-00050-0002	11,63	100,00	11,63
160000026193950	14-069-053-00047-0002	0,02	0,00	0,00
160000026193951	14-069-008-00043-0001	13,25	100,00	13,25
160000026193952	14-069-053-00047-0004	0,11	55,00	0,06
160000026193953	14-069-015-00050-0002	7,05	100,00	7,05
160000026193954	14-069-015-00050-0008	0,01	0,00	0,00
160000026193955	14-069-052-00055-0002	15,43	85,00	13,12
160000026193956	14-069-012-00007-0001	2,74	100,00	2,74
160000026193957	14-069-053-00047-0001	14,76	100,00	14,76
160000026193960	14-069-010-00005-0002	18,60	100,00	18,60
160000026193961	14-069-010-00004-0001	23,99	100,00	23,99
160000026193962	14-069-054-00031-0001	1,59	100,00	1,59
160000026193963	14-069-053-00038-0001	1,81	100,00	1,81
160000026193964	14-069-053-00039-0002	7,47	100,00	7,47
160000026193965	14-069-053-00047-0005	0,03	0,00	0,00
TOTAL		269,11		266,38

RESUMEN CRITERIOS DE SELECCIÓN**10.1.3 Conservación y mejora de pastos en sistemas de dehesas.****PUNTOS: 3,00**

	PUNTOS	
Plan de Gestión Integral de Dehesas oficialmente aprobado	0,00	N
Porcentaje de superficie determinada en Red Natura 2000	0,00	0.0%
Tener suscrito o haber tenido suscrito convenio de colaboración con el proyecto LIFE+	0,00	N
Porcentaje de superficie determinada de la explotación bajo sistemas de producción integrada ganadera o producción ecológica	0,00	0.0%
Porcentaje de carga ganadera con especies rumiantes	1,00	68.41%
Porcentaje de carga ganadera con especies ovina	0,00	0.0%
Pendiente media de la explotación	2,00	8.77%

DETALLE CRITERIOS DE SELECCIÓN**10.1.3 Conservación y mejora de pastos en sistemas de dehesas.****PUNTOS: 3,00**

Plan de Gestión Integral de Dehesas oficialmente aprobado	PUNTOS: 0,00	N
Porcentaje de superficie determinada en Red Natura 2000	PUNTOS: 0,00	0.0%

REF.	REFERENCIA SIGPAC	CULTIVO	DESCRIPCIÓN CULTIVO	S/R	SUP. PROPUESTA (ha)	SUP. CUMPLE (ha)
160000026193926	14-069-003-00032-0001	62000	PASTOS PERMANENTES DE 5 O MAS AÑOS-SIN VARIEDAD	S	4,76	0,00
160000026193927	14-069-003-00051-0001	62000	PASTOS PERMANENTES DE 5 O MAS AÑOS-SIN VARIEDAD	S	2,92	0,00
160000026193951	14-069-008-00043-0001	62000	PASTOS PERMANENTES DE 5 O MAS AÑOS-SIN VARIEDAD	S	13,25	0,00
160000026193960	14-069-010-00005-0002	62000	PASTOS PERMANENTES DE 5 O MAS AÑOS-SIN VARIEDAD	S	18,60	0,00
160000026193949	14-069-015-00050-0002	62000	PASTOS PERMANENTES DE 5 O MAS AÑOS-SIN VARIEDAD	S	11,63	0,00

Tener suscrito o haber tenido suscrito convenio de colaboración con el proyecto LIFE+ PUNTOS: 0,00 N

Porcentaje de superficie determinada de la explotación bajo sistemas de producción integrada ganadera o producción ecológica PUNTOS: 0,00 0.0%

REF.	REFERENCIA SIGPAC	CULTIVO	DESCRIPCIÓN CULTIVO	S/R	SUP. PROPUESTA (ha)	SUP. CUMPLE (ha)
160000026193926	14-069-003-00032-0001	62000	PASTOS PERMANENTES DE 5 O MAS AÑOS-SIN VARIEDAD	S	4,76	0,00
160000026193927	14-069-003-00051-0001	62000	PASTOS PERMANENTES DE 5 O MAS AÑOS-SIN VARIEDAD	S	2,92	0,00
160000026193951	14-069-008-00043-0001	62000	PASTOS PERMANENTES DE 5 O MAS AÑOS-SIN VARIEDAD	S	13,25	0,00
160000026193960	14-069-010-00005-0002	62000	PASTOS PERMANENTES DE 5 O MAS AÑOS-SIN VARIEDAD	S	18,60	0,00
160000026193949	14-069-015-00050-0002	62000	PASTOS PERMANENTES DE 5 O MAS AÑOS-SIN VARIEDAD	S	11,63	0,00

Porcentaje de carga ganadera con especies rumiantes PUNTOS: 1,00 68.41%

EXPLOTACIÓN	ESPECIE	RUMIANTE	UGMs
ES140690000111	BOVINA	SI	61.36
ES140690000111	PORCINO	NO	40.67
ES140690000340	BOVINA	SI	45.43
ES140690000340	PORCINO	NO	23.92
ES140690000341	BOVINA	SI	25.19
ES140690000341	PORCINO	NO	5.06
ES140690001007	BOVINA	SI	17.38
ES140690001007	PORCINO	NO	16.5
ES140690001100	BOVINA	SI	18.66
ES140690001100	PORCINO	NO	0.98
ES140690001532	BOVINA	SI	20.69

Porcentaje de carga ganadera con especies ovina PUNTOS: 0,00 0.0%

EXPLOTACIÓN	ESPECIE	OVINA	UGMs
ES140690000111	BOVINA	NO	61.36
ES140690000111	PORCINO	NO	40.67
ES140690000340	BOVINA	NO	45.43
ES140690000340	PORCINO	NO	23.92
ES140690000341	BOVINA	NO	25.19
ES140690000341	PORCINO	NO	5.06
ES140690001007	BOVINA	NO	17.38
ES140690001007	PORCINO	NO	16.5
ES140690001100	BOVINA	NO	18.66
ES140690001100	PORCINO	NO	0.98
ES140690001532	BOVINA	NO	20.69

Pendiente media de la explotación PUNTOS: 2,00 8.77%

REF.	REFERENCIA SIGPAC	CULTIVO	DESCRIPCIÓN CULTIVO	S/R	PENDIENTE		SUP.
					MEDIA (%)	PROPUESTA	(ha)
160000026193926	14-069-003-00032-0001	62000	PASTOS PERMANENTES DE 5 O MAS AÑOS-SIN VARIEDAD	S	7,87		4,76
160000026193927	14-069-003-00051-0001	62000	PASTOS PERMANENTES DE 5 O MAS AÑOS-SIN VARIEDAD	S	6,87		2,92
160000026193951	14-069-008-00043-0001	62000	PASTOS PERMANENTES DE 5 O MAS AÑOS-SIN VARIEDAD	S	6,54		13,25
160000026193960	14-069-010-00005-0002	62000	PASTOS PERMANENTES DE 5 O MAS AÑOS-SIN VARIEDAD	S	10,33		18,60
160000026193949	14-069-015-00050-0002	62000	PASTOS PERMANENTES DE 5 O MAS AÑOS-SIN VARIEDAD	S	9,64		11,63



<u>APELLIDOS Y NOMBRE / RAZÓN SOCIAL</u>	<u>NIF</u>	<u>EXPEDIENTE</u>	<u>PROPUESTA</u>
SANCHEZ TRASIERRA MANUEL	30450872E	3043881	ADMITIDO
<u>SOLICITA ACTUACIÓN 1</u>	<u>SOLICITA ACTUACIÓN 2</u>	<u>PROPUESTA ACTUACIÓN 2</u>	<u>SOLICITA ACTUACIÓN 3</u>
NO	SI	ADMITIDO	NO

DETALLE DE ACTUACIÓN 2

IMPORTE POR ANUALIDAD

	<u>SUPERFICIE PROPUESTA</u>	<u>SUPERFICIE SUBVENCIONABLE</u>	<u>2016</u>	<u>2017</u>	<u>2018</u>	<u>2019</u>	<u>2020</u>
IMPORTE MÁXIMO	55,11	50,00	4.745,50 €	4.745,50 €	4.745,50 €	4.745,50 €	4.745,50 €
IMPORTE MEDIO DE TRANSFERENCIA (€/ha)			86,11 €	86,11 €	86,11 €	86,11 €	86,11 €

RECINTOS PROPUESTOS

<u>REF.</u>	<u>REFERENCIA SIGPAC</u>	<u>CULTIVO</u>	<u>DESCRIPCIÓN CULTIVO</u>	<u>S/R</u>	<u>PEND. MEDIA (%)</u>	<u>SUP. DEC. (ha)</u>	<u>SUP. BRUTA (ha)</u>	<u>CAP (%)</u>	<u>SUP. NETA (ha)</u>	<u>SUP. DEC. ADMIN. (ha)</u>	<u>SUP. CAMPO (ha)</u>	<u>SUP. CALC. (ha)</u>
1600000026329868	14-053-003-00036-0001	63000	PASTOS DE MENOS DE 5 AÑOS-SIN VARIEDAD	S	21,70	55,11	55,11	100,00	55,11	55,11		55,11

INCIDENCIAS

INCIDENCIA DESCRIPCIÓN

- 80861 Superficie solicitada mayor a la superficie máxima permitida para la operación.(50has)
Sup. Resuelta:55,11
- 80866 La superficie que figura en la capa de formación adhesionada para el recinto, es inferior a la superficie por la que se solicita la ayuda para el recinto
Ref:1600000026329868 Recinto:14-053-003-00036-001 Cultivo:63000 PASTOS DE MENOS DE 5 AÑOS-SIN VARIEDAD Secano Sup. Dec. Adm.:55,31 Sup. Censo Bruta:55,11



DETALLE DE SUPERFICIE DE FORMACIÓN ADEHESADA EN EL CENSO DE DEHESAS

REF.	REFERENCIA SIGPAC	SUP. BRUTA (ha)	CAP (%)	SUP. NETA (ha)
160000026329798	14-900-096-00001-0008	12,52	100,00	12,52
160000026329799	14-900-093-00001-0002	0,04	0,00	0,00
160000026329800	14-053-003-00039-0035	0,01	100,00	0,01
160000026329801	14-900-096-00016-0009	1,61	100,00	1,61
160000026329802	14-053-003-00039-0030	2,48	100,00	2,48
160000026329803	14-053-003-00039-0031	0,07	100,00	0,07
160000026329804	14-900-096-00001-0010	18,29	100,00	18,29
160000026329805	14-900-096-00015-0001	8,54	85,00	7,26
160000026329806	14-900-093-00005-0003	21,88	100,00	21,88
160000026329810	14-900-093-00001-0001	23,85	100,00	23,85
160000026329812	14-053-003-00039-0001	11,81	100,00	11,81
160000026329813	14-900-096-00015-0004	0,06	75,00	0,05
160000026329814	14-900-096-00016-0011	1,85	0,00	0,00
160000026329815	14-053-003-00039-0028	0,24	100,00	0,24
160000026329816	14-053-003-00039-0026	3,01	100,00	3,01
160000026329817	14-900-096-00016-0017	7,79	100,00	7,79
160000026329820	14-053-003-00037-0024	2,64	100,00	2,64
160000026329821	14-900-096-00001-0001	3,97	100,00	3,97
160000026329823	14-900-096-00001-0003	12,36	100,00	12,36
160000026329824	14-053-003-00037-0017	6,46	100,00	6,46
160000026329826	14-900-093-00004-0001	1,58	100,00	1,58
160000026329827	14-053-003-00037-0016	8,43	100,00	8,43
160000026329829	14-053-003-00037-0003	4,42	100,00	4,42
160000026329832	14-900-096-00016-0015	0,03	85,00	0,03
160000026329833	14-053-003-00036-0004	0,18	100,00	0,18
160000026329835	14-053-003-00037-0018	19,29	100,00	19,29
160000026329836	14-053-003-00039-0003	5,19	100,00	5,19
160000026329837	14-053-003-00038-0002	0,22	0,00	0,00
160000026329839	14-053-003-00037-0025	7,70	100,00	7,70
160000026329840	14-053-003-00037-0026	0,14	0,00	0,00
160000026329841	14-053-003-00038-0017	0,03	0,00	0,00
160000026329842	14-053-003-00035-0001	25,80	0,00	0,00
160000026329845	14-900-096-00001-0004	0,01	35,00	0,00
160000026329846	14-053-003-00037-0011	20,55	100,00	20,55
160000026329847	14-900-096-00016-0020	25,47	100,00	25,47
160000026329849	14-053-003-00037-0008	1,89	100,00	1,89
160000026329850	14-053-003-00016-0001	25,92	100,00	25,92
160000026329851	14-053-003-00038-0018	4,52	100,00	4,52
160000026329853	14-053-003-00035-0003	0,01	100,00	0,01
160000026329854	14-900-096-00016-0005	51,13	100,00	51,13
160000026329855	14-053-003-00037-0003	0,24	100,00	0,24
160000026329856	14-053-003-00037-0015	0,01	0,00	0,00
160000026329857	14-053-003-00039-0027	0,10	100,00	0,10
160000026329858	14-053-003-00037-0003	4,23	100,00	4,23
160000026329859	14-053-003-00037-0003	0,03	100,00	0,03
160000026329860	14-053-003-00039-0032	0,04	100,00	0,04
160000026329861	14-053-003-00037-0009	0,43	100,00	0,43
160000026329863	14-053-003-00036-0003	1,34	0,00	0,00
160000026329864	14-053-003-00037-0020	6,90	100,00	6,90
160000026329865	14-053-003-00016-0001	37,04	100,00	37,04
160000026329866	14-053-003-00035-0001	11,20	0,00	0,00
160000026329867	14-053-003-00039-0034	0,06	100,00	0,06
160000026329868	14-053-003-00036-0001	55,12	100,00	55,12
160000026329869	14-053-003-00039-0029	2,27	100,00	2,27
160000026329871	14-053-003-00037-0019	13,48	100,00	13,48
160000026329872	14-900-096-00016-0010	0,04	0,00	0,00
160000026329873	14-053-003-00037-0022	1,51	100,00	1,51
160000026329874	14-900-096-00015-0002	1,55	75,00	1,16

TOTAL	477,58	435,22
--------------	--------	--------

REF.	REFERENCIA SIGPAC	SUP. BRUTA (ha)	CAP (%)	SUP. NETA (ha)
160000026329875	14-900-093-00001-0003	0,01	0,00	0,00
160000026329876	14-053-003-00037-0018	1,76	100,00	1,76
160000026329877	14-053-003-00037-0014	0,71	100,00	0,71
160000026329878	14-053-003-00012-0001	7,61	100,00	7,61
160000026329879	14-053-003-00013-0001	0,73	100,00	0,73
160000026329880	14-053-003-00037-0021	0,76	100,00	0,76
160000026329881	14-900-096-00015-0003	0,05	55,00	0,03
TOTAL		489,21		446,82

RESUMEN CRITERIOS DE SELECCIÓN

10.1.3 Conservación y mejora de pastos en sistemas de dehesas. PUNTOS: 9,00

	PUNTOS	
Plan de Gestión Integral de Dehesas oficialmente aprobado	0,00	N
Porcentaje de superficie determinada en Red Natura 2000	4,00	100.0%
Tener suscrito o haber tenido suscrito convenio de colaboración con el proyecto LIFE+	0,00	N
Porcentaje de superficie determinada de la explotación bajo sistemas de producción integrada ganadera o producción ecológica	0,00	0.0%
Porcentaje de carga ganadera con especies rumiantes	2,00	94.29%
Porcentaje de carga ganadera con especies ovina	0,00	0.0%
Pendiente media de la explotación	3,00	21.7%

DETALLE CRITERIOS DE SELECCIÓN

10.1.3 Conservación y mejora de pastos en sistemas de dehesas. PUNTOS: 9,00

REF.	REFERENCIA SIGPAC	CULTIVO	DESCRIPCIÓN CULTIVO	S/R	PUNTOS	
160000026329868	14-053-003-00036-0001	63000	PASTOS DE MENOS DE 5 AÑOS-SIN VARIEDAD	S	0,00	N
					PUNTOS:	4,00 100.0%
					PUNTOS:	0,00 N
					PUNTOS:	0,00 0.0%

REF.	REFERENCIA SIGPAC	CULTIVO	DESCRIPCIÓN CULTIVO	S/R	SUP. PROPUESTA (ha)	SUP. CUMPLE (ha)
160000026329868	14-053-003-00036-0001	63000	PASTOS DE MENOS DE 5 AÑOS-SIN VARIEDAD	S	55,11	0,00

Porcentaje de carga ganadera con especies rumiantes PUNTOS: 2,00 94.29%

EXPLORACIÓN	ESPECIE	RUMIANTE	UGMs
ES140210000439	BOVINA	SI	165.23
ES140210000439	PORCINO	NO	0
ES140530000021	BOVINA	SI	185.53
ES140530000021	PORCINO	NO	21.23

Porcentaje de carga ganadera con especies ovina PUNTOS: 0,00 0.0%

EXPLORACIÓN	ESPECIE	OVINA	UGMs
ES140210000439	BOVINA	NO	165.23
ES140210000439	PORCINO	NO	0

<u>EXPLOTACIÓN</u>	<u>ESPECIE</u>	<u>OVINA</u>	<u>UGMs</u>
ES14053000021	BOVINA	NO	185.53
ES14053000021	PORCINO	NO	21.23

Pendiente media de la explotación

PUNTOS: 3,00 21.7%

<u>REF.</u>	<u>REFERENCIA SIGPAC</u>	<u>CULTIVO</u>	<u>DESCRIPCIÓN CULTIVO</u>	<u>S/R</u>	<u>PENDIENTE MEDIA (%)</u>	<u>SUP. PROPUESTA (ha)</u>
160000026329868	14-053-003-00036-0001	63000	PASTOS DE MENOS DE 5 AÑOS-SIN VARIEDAD	S	21,70	55,11



<u>APELLIDOS Y NOMBRE / RAZÓN SOCIAL</u>	<u>NIF</u>	<u>EXPEDIENTE</u>	<u>PROPUESTA</u>
SANZ LOPEZ SERGIO	44363303Y	3042873	INADMITIDO
<u>SOLICITA ACTUACIÓN 1</u>	<u>SOLICITA ACTUACIÓN 2</u>	<u>PROPUESTA ACTUACIÓN 2</u>	<u>SOLICITA ACTUACIÓN 3</u>
NO	SI	INADMITIDO	NO




DETALLE DE ACTUACIÓN 2**IMPORTES POR ANUALIDAD**

IMPORTE MÁXIMO	SUPERFICIE		2016	2017	2018	2019	2020
	PROPUESTA	SUBVENCIONABLE					
IMPORTE MEDIO DE TRANSFERENCIA (€/ha)	0,00	0,00	0,00 €	0,00 €	0,00 €	0,00 €	0,00 €

INCIDENCIAS**INCIDENCIA DESCRIPCIÓN**

80856	No cumple con la superficie mínima de cultivo elegible para solicitar la operación. Sup. Resuelta:0
80866	La superficie que figura en la capa de formación adhesionada para el recinto, es inferior a la superficie por la que se solicita la ayuda para el recinto Ref:1600000026227207 Recinto:14-071-008-00066-010 Cultivo:62000 PASTOS PERMANENTES DE 5 O MAS AÑOS-SIN VARIEDAD Secano Sup. Dec. Adm.:4,78 Sup. Censo Bruta:0 Ref:1600000026227208 Recinto:14-026-016-00078-001 Cultivo:62000 PASTOS PERMANENTES DE 5 O MAS AÑOS-SIN VARIEDAD Secano Sup. Dec. Adm.:0,98 Sup. Censo Bruta:0 Ref:1600000026227209 Recinto:14-071-008-00103-003 Cultivo:62000 PASTOS PERMANENTES DE 5 O MAS AÑOS-SIN VARIEDAD Secano Sup. Dec. Adm.:0,64 Sup. Censo Bruta:0 Ref:1600000026227210 Recinto:14-071-008-00062-002 Cultivo:62000 PASTOS PERMANENTES DE 5 O MAS AÑOS-SIN VARIEDAD Secano Sup. Dec. Adm.:3,39 Sup. Censo Bruta:0 Ref:1600000026227211 Recinto:14-071-008-00068-001 Cultivo:62000 PASTOS PERMANENTES DE 5 O MAS AÑOS-SIN VARIEDAD Secano Sup. Dec. Adm.:0,83 Sup. Censo Bruta:0 Ref:1600000026227213 Recinto:14-071-008-00068-006 Cultivo:62000 PASTOS PERMANENTES DE 5 O MAS AÑOS-SIN VARIEDAD Secano Sup. Dec. Adm.:0,73 Sup. Censo Bruta:0 Ref:1600000026227215 Recinto:14-026-016-00090-002 Cultivo:62000 PASTOS PERMANENTES DE 5 O MAS AÑOS-SIN VARIEDAD Secano Sup. Dec. Adm.:1,27 Sup. Censo Bruta:0 Ref:1600000026227216 Recinto:14-026-016-00090-001 Cultivo:62000 PASTOS PERMANENTES DE 5 O MAS AÑOS-SIN VARIEDAD Secano Sup. Dec. Adm.:3,04 Sup. Censo Bruta:0 Ref:1600000026227217 Recinto:14-071-008-00072-001 Cultivo:62000 PASTOS PERMANENTES DE 5 O MAS AÑOS-SIN VARIEDAD Secano Sup. Dec. Adm.:1,18 Sup. Censo Bruta:0 Ref:1600000026227218 Recinto:14-071-008-00103-005 Cultivo:62000 PASTOS PERMANENTES DE 5 O MAS AÑOS-SIN VARIEDAD Secano Sup. Dec. Adm.:5,21 Sup. Censo Bruta:0 Ref:1600000026227219 Recinto:14-026-016-00057-002 Cultivo:62000 PASTOS PERMANENTES DE 5 O MAS AÑOS-SIN VARIEDAD Secano Sup. Dec. Adm.:2,36 Sup. Censo Bruta:0 Ref:1600000026227222 Recinto:14-026-016-00056-001 Cultivo:62000 PASTOS PERMANENTES DE 5 O MAS AÑOS-SIN VARIEDAD Secano Sup. Dec. Adm.:2,67 Sup. Censo Bruta:0 Ref:1600000026227223 Recinto:14-071-008-00060-001 Cultivo:62000 PASTOS PERMANENTES DE 5 O MAS AÑOS-SIN VARIEDAD Secano Sup. Dec. Adm.:2,81 Sup. Censo Bruta:0 Ref:1600000026227225 Recinto:14-071-008-00104-004 Cultivo:63000 PASTOS DE MENOS DE 5 AÑOS-SIN VARIEDAD Secano Sup. Dec. Adm.:3,71 Sup. Censo Bruta:0 Ref:1600000026227226 Recinto:14-071-008-00104-054 Cultivo:62000 PASTOS PERMANENTES DE 5 O MAS AÑOS-SIN VARIEDAD Secano Sup. Dec. Adm.:5,1 Sup. Censo Bruta:0 Ref:1600000026227229 Recinto:14-071-008-00099-027 Cultivo:62000 PASTOS PERMANENTES DE 5 O MAS AÑOS-SIN VARIEDAD Secano Sup. Dec. Adm.:20,85 Sup. Censo Bruta:0 Ref:1600000026227230 Recinto:14-071-008-00103-003 Cultivo:62000 PASTOS PERMANENTES DE 5 O MAS AÑOS-SIN VARIEDAD Secano Sup. Dec. Adm.:2,72 Sup. Censo Bruta:0 Ref:1600000026227232 Recinto:14-026-016-00078-001 Cultivo:62000 PASTOS PERMANENTES DE 5 O MAS AÑOS-SIN VARIEDAD Secano Sup. Dec. Adm.:1,49 Sup. Censo Bruta:0 Ref:1600000026227233 Recinto:14-071-008-00099-030 Cultivo:62000 PASTOS PERMANENTES DE 5 O MAS AÑOS-SIN VARIEDAD Secano Sup. Dec. Adm.:0,64 Sup. Censo Bruta:0 Ref:1600000026227235 Recinto:14-071-008-00067-003 Cultivo:62000 PASTOS PERMANENTES DE 5 O MAS AÑOS-SIN VARIEDAD Secano Sup. Dec. Adm.:8,22 Sup. Censo Bruta:0 Ref:1600000026227236 Recinto:14-026-016-00078-002 Cultivo:62000 PASTOS PERMANENTES DE 5 O MAS AÑOS-SIN VARIEDAD Secano Sup. Dec. Adm.:0,98 Sup. Censo Bruta:0
80867	Superficie resuelta para el grupo de pago menor que la mínima requerida Ref:1600000026227207 Recinto:14-071-008-00066-010 Cultivo:62000 PASTOS PERMANENTES DE 5 O MAS AÑOS-SIN VARIEDAD Secano Sup. Declarada:0 Sup. Resuelta:0 Ref:1600000026227208 Recinto:14-026-016-00078-001 Cultivo:62000 PASTOS PERMANENTES DE 5 O MAS AÑOS-SIN VARIEDAD Secano Sup. Declarada:0 Sup. Resuelta:0 Ref:1600000026227209 Recinto:14-071-008-00103-003 Cultivo:62000 PASTOS PERMANENTES DE 5 O MAS AÑOS-SIN VARIEDAD Secano Sup. Declarada:0 Sup. Resuelta:0 Ref:1600000026227210 Recinto:14-071-008-00062-002 Cultivo:62000 PASTOS PERMANENTES DE 5 O MAS AÑOS-SIN VARIEDAD Secano Sup. Declarada:0 Sup. Resuelta:0 Ref:1600000026227211 Recinto:14-071-008-00068-001 Cultivo:62000 PASTOS PERMANENTES DE 5 O MAS AÑOS-SIN VARIEDAD Secano Sup. Declarada:0 Sup. Resuelta:0 Ref:1600000026227213 Recinto:14-071-008-00068-006 Cultivo:62000 PASTOS PERMANENTES DE 5 O MAS AÑOS-SIN VARIEDAD Secano Sup. Declarada:0 Sup. Resuelta:0 Ref:1600000026227215 Recinto:14-026-016-00090-002 Cultivo:62000 PASTOS PERMANENTES DE 5 O MAS AÑOS-SIN VARIEDAD Secano Sup. Declarada:0 Sup. Resuelta:0 Ref:1600000026227216 Recinto:14-026-016-00090-001 Cultivo:62000 PASTOS PERMANENTES DE 5 O MAS AÑOS-SIN VARIEDAD Secano Sup. Declarada:0 Sup. Resuelta:0 Ref:1600000026227217 Recinto:14-071-008-00072-001 Cultivo:62000 PASTOS PERMANENTES DE 5 O MAS AÑOS-SIN VARIEDAD Secano Sup. Declarada:0 Sup. Resuelta:0 Ref:1600000026227218 Recinto:14-071-008-00103-005 Cultivo:62000 PASTOS PERMANENTES DE 5 O MAS AÑOS-SIN VARIEDAD Secano Sup. Declarada:0 Sup. Resuelta:0 Ref:1600000026227219 Recinto:14-026-016-00057-002 Cultivo:62000 PASTOS PERMANENTES DE 5 O MAS AÑOS-SIN VARIEDAD



INCIDENCIAS

Secano Sup. Declarada:0 Sup. Resuelta:0
 Ref:160000026227222 Recinto:14-026-016-00056-001 Cultivo:62000 PASTOS PERMANENTES DE 5 O MAS AÑOS-SIN VARIEDAD
 Secano Sup. Declarada:0 Sup. Resuelta:0
 Ref:160000026227223 Recinto:14-071-008-00060-001 Cultivo:62000 PASTOS PERMANENTES DE 5 O MAS AÑOS-SIN VARIEDAD
 Secano Sup. Declarada:0 Sup. Resuelta:0
 Ref:160000026227225 Recinto:14-071-008-00104-004 Cultivo:63000 PASTOS DE MENOS DE 5 AÑOS-SIN VARIEDAD Secano Sup. Declarada:0 Sup. Resuelta:0
 Ref:160000026227226 Recinto:14-071-008-00104-054 Cultivo:62000 PASTOS PERMANENTES DE 5 O MAS AÑOS-SIN VARIEDAD
 Secano Sup. Declarada:0 Sup. Resuelta:0
 Ref:160000026227229 Recinto:14-071-008-00099-027 Cultivo:62000 PASTOS PERMANENTES DE 5 O MAS AÑOS-SIN VARIEDAD
 Secano Sup. Declarada:0 Sup. Resuelta:0
 Ref:160000026227230 Recinto:14-071-008-00103-003 Cultivo:62000 PASTOS PERMANENTES DE 5 O MAS AÑOS-SIN VARIEDAD
 Secano Sup. Declarada:0 Sup. Resuelta:0
 Ref:160000026227232 Recinto:14-026-016-00078-001 Cultivo:62000 PASTOS PERMANENTES DE 5 O MAS AÑOS-SIN VARIEDAD
 Secano Sup. Declarada:0 Sup. Resuelta:0
 Ref:160000026227233 Recinto:14-071-008-00099-030 Cultivo:62000 PASTOS PERMANENTES DE 5 O MAS AÑOS-SIN VARIEDAD
 Secano Sup. Declarada:0 Sup. Resuelta:0
 Ref:160000026227235 Recinto:14-071-008-00067-003 Cultivo:62000 PASTOS PERMANENTES DE 5 O MAS AÑOS-SIN VARIEDAD
 Secano Sup. Declarada:0 Sup. Resuelta:0
 Ref:160000026227236 Recinto:14-026-016-00078-002 Cultivo:62000 PASTOS PERMANENTES DE 5 O MAS AÑOS-SIN VARIEDAD
 Secano Sup. Declarada:0 Sup. Resuelta:0

DETALLE DE SUPERFICIE DE FORMACIÓN ADEHESADA EN EL CENSO DE DEHESAS

REF.	REFERENCIA SIGPAC	SUP. BRUTA (ha)	CAP (%)	SUP. NETA (ha)
160000026227204	14-026-011-00103-0001	21,02	75,00	15,76
160000026227205	14-026-011-00382-0002	7,33	75,00	5,50
160000026227206	14-026-011-00383-0002	10,97	75,00	8,22
160000026227212	14-026-011-00104-0001	0,43	45,00	0,19
160000026227228	14-071-008-00104-0015	0,02	85,00	0,02
TOTAL		39,77		29,69

RESUMEN CRITERIOS DE SELECCIÓN

10.1.3 Conservación y mejora de pastos en sistemas de dehesas. PUNTOS: 1,00

	PUNTOS	
Plan de Gestión Integral de Dehesas oficialmente aprobado	0,00	N
Porcentaje de superficie determinada en Red Natura 2000	0,00	0.0%
Tener suscrito o haber tenido suscrito convenio de colaboración con el proyecto LIFE+	0,00	N
Porcentaje de superficie determinada de la explotación bajo sistemas de producción integrada ganadera o producción ecológica	0,00	0.0%
Porcentaje de carga ganadera con especies rumiantes	1,00	61.71%
Porcentaje de carga ganadera con especies ovina	0,00	0.0%
Pendiente media de la explotación	0,00	0.0%

DETALLE CRITERIOS DE SELECCIÓN

10.1.3 Conservación y mejora de pastos en sistemas de dehesas. PUNTOS: 1,00

Plan de Gestión Integral de Dehesas oficialmente aprobado	PUNTOS: 0,00	N
Porcentaje de superficie determinada en Red Natura 2000	PUNTOS: 0,00	0.0%
Tener suscrito o haber tenido suscrito convenio de colaboración con el proyecto LIFE+	PUNTOS: 0,00	N
Porcentaje de superficie determinada de la explotación bajo sistemas de producción integrada ganadera o producción ecológica	PUNTOS: 0,00	0.0%
Porcentaje de carga ganadera con especies rumiantes	PUNTOS: 1,00	61.71%

EXPLOTACIÓN	ESPECIE	RUMIANTE	UGMs
ES140090009040	CAPRINA	SI	0
ES140260000063	CAPRINA	SI	40.14
ES140260000063	PORCINO	NO	85.79
ES140260000473	CAPRINA	SI	78.89

<u>EXPLOTACIÓN</u>	<u>ESPECIE</u>	<u>RUMIANTE</u>	<u>UGMs</u>
ES140260000473	PORCINO	NO	13.57
ES140290009112	CAPRINA	SI	15.79
ES140730009029	CAPRINA	SI	25.31

Porcentaje de carga ganadera con especies ovina

PUNTOS: 0,00 0.0%

<u>EXPLOTACIÓN</u>	<u>ESPECIE</u>	<u>OVINA</u>	<u>UGMs</u>
ES140090009040	CAPRINA	NO	0
ES140260000063	CAPRINA	NO	40.14
ES140260000063	PORCINO	NO	85.79
ES140260000473	CAPRINA	NO	78.89
ES140260000473	PORCINO	NO	13.57
ES140290009112	CAPRINA	NO	15.79
ES140730009029	CAPRINA	NO	25.31

Pendiente media de la explotación

PUNTOS: 0,00 0.0%



<u>APELLIDOS Y NOMBRE / RAZÓN SOCIAL</u>	<u>NIF</u>	<u>EXPEDIENTE</u>	<u>PROPUESTA</u>
SEPULVEDA CRESPO MIGUEL	30205137L	3031075	ADMITIDO
<u>SOLICITA ACTUACIÓN 1</u>	<u>SOLICITA ACTUACIÓN 2</u>	<u>SOLICITA ACTUACIÓN 3</u>	<u>PROPUESTA ACTUACIÓN 3</u>
NO	NO	SI	ADMITIDO

DETALLE DE ACTUACIÓN 3

IMPORTE POR ANUALIDAD

	<u>SUPERFICIE PROPUESTA</u>	<u>SUPERFICIE SUBVENCIONABLE</u>	<u>2016</u>	<u>2017</u>	<u>2018</u>	<u>2019</u>	<u>2020</u>
IMPORTE MÁXIMO	16,25	16,25	696,15 €	696,15 €	696,15 €	696,15 €	696,15 €
IMPORTE MEDIO DE TRANSFERENCIA (€/ha)			42,84 €	42,84 €	42,84 €	42,84 €	42,84 €

RECINTOS PROPUESTOS

<u>REF.</u>	<u>REFERENCIA SIGPAC</u>	<u>CULTIVO</u>	<u>DESCRIPCIÓN CULTIVO</u>	<u>S/R</u>	<u>PEND. MEDIA (%)</u>	<u>SUP. DEC. (ha)</u>	<u>SUP. BRUTA (ha)</u>	<u>CAP (%)</u>	<u>SUP. NETA (ha)</u>	<u>SUP. DEC. ADMIN. (ha)</u>	<u>SUP. CAMPO (ha)</u>	<u>SUP. CALC. (ha)</u>
160000000657948	14-003-026-00005-0007	62000	PASTOS PERMANENTES DE 5 O MAS AÑOS-SIN VARIEDAD	S	11,57	16,50	16,25	100,00	16,25	16,25	16,51	16,25

INCIDENCIAS

INCIDENCIA DESCRIPCIÓN

80866 La superficie que figura en la capa de formación adhesionada para el recinto, es inferior a la superficie por la que se solicita la ayuda para el recinto
 Ref:160000000657948 Recinto:14-003-026-00005-007 Cultivo:62000 PASTOS PERMANENTES DE 5 O MAS AÑOS-SIN VARIEDAD
 Secano Sup. Dec. Adm.:16,5 Sup. Censo Bruta:16,25

DETALLE DE SUPERFICIE DE FORMACIÓN ADEHESADA EN EL CENSO DE DEHESAS

<u>REF.</u>	<u>REFERENCIA SIGPAC</u>	<u>SUP. BRUTA (ha)</u>	<u>CAP (%)</u>	<u>SUP. NETA (ha)</u>
160000000657948	14-003-026-00005-0007	16,25	100,00	16,25
160000000657950	14-003-026-00005-0007	2,84	100,00	2,84
1600000009037608	14-003-026-00016-0001	1,75	100,00	1,75
1600000009037609	14-003-026-00016-0003	17,25	100,00	17,25
1600000009037612	14-003-026-00016-0004	2,26	100,00	2,26
1600000009037614	14-003-026-00017-0001	4,54	100,00	4,54
1600000009037616	14-003-026-00017-0001	2,94	100,00	2,94
1600000009037617	14-003-026-00017-0002	0,03	55,00	0,01
1600000009037619	14-003-026-00017-0003	0,26	55,00	0,14
1600000009037621	14-003-026-00017-0004	0,07	55,00	0,04
1600000010976878	14-003-026-00005-0001	0,12	55,00	0,07
1600000010976880	14-003-026-00005-0002	0,23	25,00	0,06
TOTAL		48,54		48,15

RESUMEN CRITERIOS DE SELECCIÓN

10.1.3 Conservación y mejora de pastos en sistemas de dehesas. PUNTOS: 5,00

	<u>PUNTOS</u>	
Plan de Gestión Integral de Dehesas oficialmente aprobado	0,00	N
Porcentaje de superficie determinada en Red Natura 2000	0,00	0.0%
Tener suscrito o haber tenido suscrito convenio de colaboración con el proyecto LIFE+	0,00	N
Porcentaje de superficie determinada de la explotación bajo sistemas de producción integrada ganadera o producción ecológica	0,00	0.0%
Porcentaje de carga ganadera con especies rumiantes	3,00	100.0%
Porcentaje de carga ganadera con especies ovina	0,00	0.0%
Pendiente media de la explotación	2,00	11.57%



DETALLE CRITERIOS DE SELECCIÓN

10.1.3 Conservación y mejora de pastos en sistemas de dehesas. PUNTOS: 5,00

Plan de Gestión Integral de Dehesas oficialmente aprobado PUNTOS: 0,00 N

Porcentaje de superficie determinada en Red Natura 2000 PUNTOS: 0,00 0.0%

REF.	REFERENCIA SIGPAC	CULTIVO	DESCRIPCIÓN CULTIVO	S/R	SUP. PROPUESTA (ha)	SUP. CUMPLE (ha)
160000000657948	14-003-026-00005-0007	62000	PASTOS PERMANENTES DE 5 O MAS AÑOS-SIN VARIEDAD	S	16,25	0,00

Tener suscrito o haber tenido suscrito convenio de colaboración con el proyecto LIFE+ PUNTOS: 0,00 N

Porcentaje de superficie determinada de la explotación bajo sistemas de producción integrada ganadera o producción ecológica PUNTOS: 0,00 0.0%

REF.	REFERENCIA SIGPAC	CULTIVO	DESCRIPCIÓN CULTIVO	S/R	SUP. PROPUESTA (ha)	SUP. CUMPLE (ha)
160000000657948	14-003-026-00005-0007	62000	PASTOS PERMANENTES DE 5 O MAS AÑOS-SIN VARIEDAD	S	16,25	0,00

Porcentaje de carga ganadera con especies rumiantes PUNTOS: 3,00 100.0%

EXPLORACIÓN	ESPECIE	RUMIANTE	UGMs
ES140030000227	BOVINA	SI	221.49
ES140030000398	CAPRINA	SI	0

Porcentaje de carga ganadera con especies ovina PUNTOS: 0,00 0.0%

EXPLORACIÓN	ESPECIE	OVINA	UGMs
ES140030000227	BOVINA	NO	221.49
ES140030000398	CAPRINA	NO	0

Pendiente media de la explotación PUNTOS: 2,00 11.57%

REF.	REFERENCIA SIGPAC	CULTIVO	DESCRIPCIÓN CULTIVO	S/R	PENDIENTE MEDIA (%)	SUP. PROPUESTA (ha)
160000000657948	14-003-026-00005-0007	62000	PASTOS PERMANENTES DE 5 O MAS AÑOS-SIN VARIEDAD	S	11,57	16,25



<u>APELLIDOS Y NOMBRE / RAZÓN SOCIAL</u>	<u>NIF</u>	<u>EXPEDIENTE</u>	<u>PROPUESTA</u>
SEPULVEDA LOPEZ VISITACION	75701569J	3041773	ADMITIDO
<u>SOLICITA ACTUACIÓN 1</u>	<u>SOLICITA ACTUACIÓN 2</u>	<u>SOLICITA ACTUACIÓN 3</u>	<u>PROPUESTA ACTUACIÓN 3</u>
NO	NO	SI	ADMITIDO

DETALLE DE ACTUACIÓN 3

IMPORTE POR ANUALIDAD

	<u>SUPERFICIE PROPUESTA</u>	<u>SUPERFICIE SUBVENCIONABLE</u>	<u>2016</u>	<u>2017</u>	<u>2018</u>	<u>2019</u>	<u>2020</u>
IMPORTE MÁXIMO	9,26	9,26	396,70 €	396,70 €	396,70 €	396,70 €	396,70 €
IMPORTE MEDIO DE TRANSFERENCIA (€/ha)			42,84 €	42,84 €	42,84 €	42,84 €	42,84 €

INCIDENCIAS

INCIDENCIA DESCRIPCIÓN

80856	No cumple con la superficie mínima de cultivo elegible para solicitar la operación. Sup. Resuelta:9,26
80866	La superficie que figura en la capa de formación adhesionada para el recinto, es inferior a la superficie por la que se solicita la ayuda para el recinto Ref:160000026060097 Recinto:14-051-020-00050-001 Cultivo:63000 PASTOS DE MENOS DE 5 AÑOS-SIN VARIEDAD Secano Sup. Dec. Adm.:5,41 Sup. Censo Bruta:3,97 Ref:160000026060098 Recinto:14-051-019-00101-001 Cultivo:63000 PASTOS DE MENOS DE 5 AÑOS-SIN VARIEDAD Secano Sup. Dec. Adm.:5,93 Sup. Censo Bruta:5,29
80867	Superficie resuelta para el grupo de pago menor que la mínima requerida Ref:160000026060097 Recinto:14-051-020-00050-001 Cultivo:63000 PASTOS DE MENOS DE 5 AÑOS-SIN VARIEDAD Secano Sup. Declarada:3,97 Sup. Resuelta:3,97 Ref:160000026060098 Recinto:14-051-019-00101-001 Cultivo:63000 PASTOS DE MENOS DE 5 AÑOS-SIN VARIEDAD Secano Sup. Declarada:5,29 Sup. Resuelta:5,29

DETALLE DE SUPERFICIE DE FORMACIÓN ADEHESADA EN EL CENSO DE DEHESAS

<u>REF.</u>	<u>REFERENCIA SIGPAC</u>	<u>SUP. BRUTA (ha)</u>	<u>CAP (%)</u>	<u>SUP. NETA (ha)</u>
160000026060094	14-051-009-00106-0001	1,14	100,00	1,14
160000026060095	14-051-019-00100-0001	13,17	100,00	13,17
160000026060096	14-051-009-00108-0001	0,66	100,00	0,66
160000026060097	14-051-020-00050-0001	3,97	100,00	3,97
160000026060098	14-051-019-00101-0001	5,29	100,00	5,29
160000026060099	14-051-020-00053-0001	4,27	75,00	3,20
160000026060101	14-051-020-00052-0001	2,64	100,00	2,64
160000026060102	14-051-020-00052-0002	0,09	100,00	0,09
160000026060104	14-054-020-00074-0001	1,15	100,00	1,15
160000026060105	14-054-020-00074-0002	0,01	100,00	0,01
160000026060110	14-051-020-00121-0002	1,69	100,00	1,69
160000026060111	14-051-020-00121-0007	0,52	100,00	0,52
160000026060112	14-051-020-00131-0002	2,72	100,00	2,72
160000026060113	14-054-020-00072-0002	0,20	100,00	0,20
160000026060117	14-051-020-00131-0002	0,02	100,00	0,02
160000026060119	14-051-020-00121-0008	0,23	100,00	0,23
160000026060120	14-054-020-00074-0002	0,02	100,00	0,02
160000026060122	14-054-020-00072-0003	0,28	100,00	0,28
160000026060124	14-054-020-00072-0002	0,46	100,00	0,46
TOTAL		38,53		37,46



RESUMEN CRITERIOS DE SELECCIÓN

10.1.3 Conservación y mejora de pastos en sistemas de dehesas.

PUNTOS: 3,00

	PUNTOS	
Plan de Gestión Integral de Dehesas oficialmente aprobado	0,00	N
Porcentaje de superficie determinada en Red Natura 2000	0,00	0.0%
Tener suscrito o haber tenido suscrito convenio de colaboración con el proyecto LIFE+	0,00	N
Porcentaje de superficie determinada de la explotación bajo sistemas de producción integrada ganadera o producción ecológica	0,00	0.0%
Porcentaje de carga ganadera con especies rumiantes	3,00	100.0%
Porcentaje de carga ganadera con especies ovina	0,00	0.0%
Pendiente media de la explotación	0,00	0.0%

DETALLE CRITERIOS DE SELECCIÓN

10.1.3 Conservación y mejora de pastos en sistemas de dehesas.

PUNTOS: 3,00

Plan de Gestión Integral de Dehesas oficialmente aprobado	PUNTOS:	0,00	N
Porcentaje de superficie determinada en Red Natura 2000	PUNTOS:	0,00	0.0%
Tener suscrito o haber tenido suscrito convenio de colaboración con el proyecto LIFE+	PUNTOS:	0,00	N
Porcentaje de superficie determinada de la explotación bajo sistemas de producción integrada ganadera o producción ecológica	PUNTOS:	0,00	0.0%
Porcentaje de carga ganadera con especies rumiantes	PUNTOS:	3,00	100.0%

EXPLORACIÓN	ESPECIE	RUMIANTE	UGMs
ES140510000568	CAPRINA	SI	26.41
ES140540000882	CAPRINA	SI	3.89

Porcentaje de carga ganadera con especies ovina	PUNTOS:	0,00	0.0%
---	---------	------	------

EXPLORACIÓN	ESPECIE	OVINA	UGMs
ES140510000568	CAPRINA	NO	26.41
ES140540000882	CAPRINA	NO	3.89

Pendiente media de la explotación	PUNTOS:	0,00	0.0%
-----------------------------------	---------	------	------



<u>APELLIDOS Y NOMBRE / RAZÓN SOCIAL</u>	<u>NIF</u>	<u>EXPEDIENTE</u>	<u>PROPUESTA</u>
SEPULVEDA VARELA MARIA DEL ROSARIO	30054157B	3043968	ADMITIDO
<u>SOLICITA ACTUACIÓN 1</u>	<u>SOLICITA ACTUACIÓN 2</u>	<u>PROPUESTA ACTUACIÓN 2</u>	<u>SOLICITA ACTUACIÓN 3</u>
NO	SI	ADMITIDO	NO

DETALLE DE ACTUACIÓN 2

IMPORTES POR ANUALIDAD

	<u>SUPERFICIE PROPUESTA</u>	<u>SUPERFICIE SUBVENCIONABLE</u>	<u>2016</u>	<u>2017</u>	<u>2018</u>	<u>2019</u>	<u>2020</u>
IMPORTE MÁXIMO	27,46	27,46	2.606,23 €	2.606,23 €	2.606,23 €	2.606,23 €	2.606,23 €
IMPORTE MEDIO DE TRANSFERENCIA (€/ha)			94,91 €	94,91 €	94,91 €	94,91 €	94,91 €

RECINTOS PROPUESTOS

<u>REF.</u>	<u>REFERENCIA SIGPAC</u>	<u>CULTIVO</u>	<u>DESCRIPCIÓN CULTIVO</u>	<u>S/R</u>	<u>PEND. MEDIA (%)</u>	<u>SUP. DEC. (ha)</u>	<u>SUP. BRUTA (ha)</u>	<u>CAP (%)</u>	<u>SUP. NETA (ha)</u>	<u>SUP. DEC. ADMIN. (ha)</u>	<u>SUP. CAMPO (ha)</u>	<u>SUP. CALC. (ha)</u>
1600000026197839	14-069-026-00007-0011	62000	PASTOS PERMANENTES DE 5 O MAS AÑOS-SIN VARIEDAD	S	6,07	6,73	6,73	100,00	6,73	6,73	6,73	6,73
1600000026197840	14-069-026-00007-0009	62000	PASTOS PERMANENTES DE 5 O MAS AÑOS-SIN VARIEDAD	S	5,87	3,84	3,84	100,00	3,84	3,84	3,84	3,84
1600000026197841	14-069-026-00007-0012	62000	PASTOS PERMANENTES DE 5 O MAS AÑOS-SIN VARIEDAD	S	11,84	0,96	0,96	100,00	0,96	0,96	0,96	0,96
1600000026197842	14-069-026-00007-0002	62000	PASTOS PERMANENTES DE 5 O MAS AÑOS-SIN VARIEDAD	S	8,62	11,50	11,47	100,00	11,47	11,47	11,47	11,47
1600000026197844	14-069-027-00006-0001	62000	PASTOS PERMANENTES DE 5 O MAS AÑOS-SIN VARIEDAD	S	9,60	4,47	4,46	100,00	4,46	4,46	4,46	4,46

INCIDENCIAS

INCIDENCIA DESCRIPCIÓN

80866	La superficie que figura en la capa de formación adhesionada para el recinto, es inferior a la superficie por la que se solicita la ayuda para el recinto Ref:1600000026197842 Recinto:14-069-026-00007-002 Cultivo:62000 PASTOS PERMANENTES DE 5 O MAS AÑOS-SIN VARIEDAD Secano Sup. Dec. Adm.:11,5 Sup. Censo Bruta:11,47 Ref:1600000026197844 Recinto:14-069-027-00006-001 Cultivo:62000 PASTOS PERMANENTES DE 5 O MAS AÑOS-SIN VARIEDAD Secano Sup. Dec. Adm.:4,47 Sup. Censo Bruta:4,46
-------	--

DETALLE DE SUPERFICIE DE FORMACIÓN ADEHESADA EN EL CENSO DE DEHESAS

<u>REF.</u>	<u>REFERENCIA SIGPAC</u>	<u>SUP. BRUTA (ha)</u>	<u>CAP (%)</u>	<u>SUP. NETA (ha)</u>
1600000026197835	14-069-026-00007-0002	28,84	100,00	28,84
1600000026197836	14-069-026-00007-0002	11,32	100,00	11,32
1600000026197837	14-069-026-00007-0003	0,15	100,00	0,15
1600000026197838	14-069-026-00007-0011	3,32	100,00	3,32
1600000026197839	14-069-026-00007-0011	6,73	100,00	6,73
1600000026197840	14-069-026-00007-0009	3,84	100,00	3,84
1600000026197841	14-069-026-00007-0012	0,96	100,00	0,96
1600000026197842	14-069-026-00007-0002	11,47	100,00	11,47
1600000026197843	14-069-026-00007-0007	1,51	100,00	1,51
1600000026197844	14-069-027-00006-0001	4,46	100,00	4,46
TOTAL		72,60		72,60

RESUMEN CRITERIOS DE SELECCIÓN

10.1.3 Conservación y mejora de pastos en sistemas de dehesas.

PUNTOS: 8,00

	<u>PUNTOS</u>	
Plan de Gestión Integral de Dehesas oficialmente aprobado	0,00	N
Porcentaje de superficie determinada en Red Natura 2000	0,00	0.0%
Tener suscrito o haber tenido suscrito convenio de colaboración con el proyecto LIFE+	0,00	N
Porcentaje de superficie determinada de la explotación bajo sistemas de producción integrada ganadera o producción ecológica	4,00	100.0%
Porcentaje de carga ganadera con especies rumiantes	3,00	100.0%
Porcentaje de carga ganadera con especies ovina	0,00	0.0%
Pendiente media de la explotación	1,00	7.88%

DETALLE CRITERIOS DE SELECCIÓN

10.1.3 Conservación y mejora de pastos en sistemas de dehesas. PUNTOS: 8,00

Plan de Gestión Integral de Dehesas oficialmente aprobado PUNTOS: 0,00 N

Porcentaje de superficie determinada en Red Natura 2000 PUNTOS: 0,00 0.0%

REF.	REFERENCIA SIGPAC	CULTIVO	DESCRIPCIÓN CULTIVO	S/R	SUP. PROPUESTA (ha)	SUP. CUMPLE (ha)
160000026197842	14-069-026-00007-0002	62000	PASTOS PERMANENTES DE 5 O MAS AÑOS-SIN VARIEDAD	S	11,47	0,00
160000026197840	14-069-026-00007-0009	62000	PASTOS PERMANENTES DE 5 O MAS AÑOS-SIN VARIEDAD	S	3,84	0,00
160000026197839	14-069-026-00007-0011	62000	PASTOS PERMANENTES DE 5 O MAS AÑOS-SIN VARIEDAD	S	6,73	0,00
160000026197841	14-069-026-00007-0012	62000	PASTOS PERMANENTES DE 5 O MAS AÑOS-SIN VARIEDAD	S	0,96	0,00
160000026197844	14-069-027-00006-0001	62000	PASTOS PERMANENTES DE 5 O MAS AÑOS-SIN VARIEDAD	S	4,46	0,00

Tener suscrito o haber tenido suscrito convenio de colaboración con el proyecto LIFE+ PUNTOS: 0,00 N

Porcentaje de superficie determinada de la explotación bajo sistemas de producción integrada ganadera o producción ecológica PUNTOS: 4,00 100.0%

REF.	REFERENCIA SIGPAC	CULTIVO	DESCRIPCIÓN CULTIVO	S/R	SUP. PROPUESTA (ha)	SUP. CUMPLE (ha)
160000026197842	14-069-026-00007-0002	62000	PASTOS PERMANENTES DE 5 O MAS AÑOS-SIN VARIEDAD	S	11,47	11,47
160000026197840	14-069-026-00007-0009	62000	PASTOS PERMANENTES DE 5 O MAS AÑOS-SIN VARIEDAD	S	3,84	3,84
160000026197839	14-069-026-00007-0011	62000	PASTOS PERMANENTES DE 5 O MAS AÑOS-SIN VARIEDAD	S	6,73	6,73
160000026197841	14-069-026-00007-0012	62000	PASTOS PERMANENTES DE 5 O MAS AÑOS-SIN VARIEDAD	S	0,96	0,96
160000026197844	14-069-027-00006-0001	62000	PASTOS PERMANENTES DE 5 O MAS AÑOS-SIN VARIEDAD	S	4,46	4,46

Porcentaje de carga ganadera con especies rumiantes PUNTOS: 3,00 100.0%


EXPLOTACIÓN	ESPECIE	RUMIANTE	UGMs
ES140690000584	BOVINA	SI	43.7

Porcentaje de carga ganadera con especies ovina PUNTOS: 0,00 0.0%

EXPLOTACIÓN	ESPECIE	OVINA	UGMs
ES140690000584	BOVINA	NO	43.7

Pendiente media de la explotación PUNTOS: 1,00 7.88%

REF.	REFERENCIA SIGPAC	CULTIVO	DESCRIPCIÓN CULTIVO	S/R	PENDIENTE MEDIA (%)	SUP. PROPUESTA (ha)
160000026197842	14-069-026-00007-0002	62000	PASTOS PERMANENTES DE 5 O MAS AÑOS-SIN VARIEDAD	S	8,62	11,47
160000026197840	14-069-026-00007-0009	62000	PASTOS PERMANENTES DE 5 O MAS AÑOS-SIN VARIEDAD	S	5,87	3,84
160000026197839	14-069-026-00007-0011	62000	PASTOS PERMANENTES DE 5 O MAS AÑOS-SIN VARIEDAD	S	6,07	6,73
160000026197841	14-069-026-00007-0012	62000	PASTOS PERMANENTES DE 5 O MAS AÑOS-SIN VARIEDAD	S	11,84	0,96
160000026197844	14-069-027-00006-0001	62000	PASTOS PERMANENTES DE 5 O MAS AÑOS-SIN VARIEDAD	S	9,60	4,46



<u>APELLIDOS Y NOMBRE / RAZÓN SOCIAL</u>	<u>NIF</u>	<u>EXPEDIENTE</u>	<u>PROPUESTA</u>
SEPULVEDA VARELA MARIA LUISA	75694866A	3033352	ADMITIDO
<u>SOLICITA ACTUACIÓN 1</u>	<u>SOLICITA ACTUACIÓN 2</u>	<u>PROPUESTA ACTUACIÓN 2</u>	<u>SOLICITA ACTUACIÓN 3</u>
NO	SI	ADMITIDO	NO

DETALLE DE ACTUACIÓN 2

IMPORTES POR ANUALIDAD

	<u>SUPERFICIE PROPUESTA</u>	<u>SUPERFICIE SUBVENCIONABLE</u>	<u>2016</u>	<u>2017</u>	<u>2018</u>	<u>2019</u>	<u>2020</u>
IMPORTE MÁXIMO	50,00	50,00	4.745,50 €	4.745,50 €	4.745,50 €	4.745,50 €	4.745,50 €
IMPORTE MEDIO DE TRANSFERENCIA (€/ha)			94,91 €	94,91 €	94,91 €	94,91 €	94,91 €

RECINTOS PROPUESTOS

<u>REF.</u>	<u>REFERENCIA SIGPAC</u>	<u>CULTIVO</u>	<u>DESCRIPCIÓN CULTIVO</u>	<u>S/R</u>	<u>PEND. MEDIA (%)</u>	<u>SUP. DEC. (ha)</u>	<u>SUP. BRUTA (ha)</u>	<u>CAP (%)</u>	<u>SUP. NETA (ha)</u>	<u>SUP. DEC. ADMIN. (ha)</u>	<u>SUP. CAMPO (ha)</u>	<u>SUP. CALC. (ha)</u>
160000000913514	14-016-025-00012-0001	62000	PASTOS PERMANENTES DE 5 O MAS AÑOS-SIN VARIEDAD	S	4,33	7,62	7,62	100,00	7,62	7,62		7,62
1600000010186492	14-069-019-00012-0001	62000	PASTOS PERMANENTES DE 5 O MAS AÑOS-SIN VARIEDAD	S	5,80	17,46	17,46	100,00	17,46	17,46		17,46
1600000010186513	14-069-020-00001-0002	62000	PASTOS PERMANENTES DE 5 O MAS AÑOS-SIN VARIEDAD	S	5,29	2,57	2,57	100,00	2,57	2,57		2,57
1600000010186514	14-069-020-00001-0002	62000	PASTOS PERMANENTES DE 5 O MAS AÑOS-SIN VARIEDAD	S	5,29	5,49	5,49	100,00	5,49	5,49		5,49
1600000010186528	14-069-020-00001-0012	62000	PASTOS PERMANENTES DE 5 O MAS AÑOS-SIN VARIEDAD	S	7,72	7,97	7,97	100,00	7,97	7,97		7,97
1600000010186532	14-069-020-00002-0001	62000	PASTOS PERMANENTES DE 5 O MAS AÑOS-SIN VARIEDAD	S	4,60	8,89	8,89	100,00	8,89	8,89		8,89



DETALLE DE SUPERFICIE DE FORMACIÓN ADEHESADA EN EL CENSO DE DEHESAS

REF.	REFERENCIA SIGPAC	SUP. BRUTA (ha)	CAP (%)	SUP. NETA (ha)
160000000913509	14-016-025-00010-0004	192,85	85,00	163,92
160000000913512	14-016-025-00011-0001	138,53	85,00	117,75
160000000913514	14-016-025-00012-0001	7,62	100,00	7,62
1600000001714307	14-069-026-00002-0001	23,56	100,00	23,56
1600000001714310	14-069-026-00002-0003	37,93	100,00	37,93
1600000001714313	14-069-026-00002-0008	0,18	100,00	0,18
1600000001714316	14-069-026-00002-0010	1,51	100,00	1,51
1600000001714319	14-069-026-00002-0012	0,35	100,00	0,35
1600000001714322	14-069-026-00002-0014	5,52	100,00	5,52
1600000001714325	14-069-026-00002-0015	1,87	100,00	1,87
1600000001714328	14-069-026-00002-0016	0,40	100,00	0,40
1600000001714331	14-069-026-00002-0017	2,70	100,00	2,70
1600000001714332	14-069-026-00002-0018	0,34	100,00	0,34
1600000001714335	14-069-026-00002-0019	0,13	85,00	0,11
1600000001714423	14-069-027-00004-0001	13,28	100,00	13,28
1600000001714426	14-069-027-00004-0002	3,99	100,00	3,99
1600000001714429	14-069-027-00004-0006	3,76	100,00	3,76
1600000001726189	14-069-077-00102-0003	5,37	100,00	5,37
1600000010186483	14-069-019-00010-0001	0,34	100,00	0,34
1600000010186485	14-069-019-00010-0002	6,92	100,00	6,92
1600000010186487	14-069-019-00010-0003	1,07	100,00	1,07
1600000010186489	14-069-019-00011-0001	14,84	100,00	14,84
1600000010186492	14-069-019-00012-0001	17,46	100,00	17,46
1600000010186511	14-069-020-00001-0001	3,68	100,00	3,68
1600000010186513	14-069-020-00001-0002	2,57	100,00	2,57
1600000010186514	14-069-020-00001-0002	5,49	100,00	5,49
1600000010186515	14-069-020-00001-0002	82,28	100,00	82,28
1600000010186518	14-069-020-00001-0005	0,02	100,00	0,02
1600000010186520	14-069-020-00001-0006	0,84	100,00	0,84
1600000010186522	14-069-020-00001-0009	0,06	100,00	0,06
1600000010186524	14-069-020-00001-0010	0,73	100,00	0,73
1600000010186526	14-069-020-00001-0011	0,47	100,00	0,47
1600000010186528	14-069-020-00001-0012	7,97	100,00	7,97
1600000010186529	14-069-020-00001-0012	3,03	100,00	3,03
1600000010186531	14-069-020-00002-0001	14,96	100,00	14,96
1600000010186532	14-069-020-00002-0001	8,89	100,00	8,89
1600000010186533	14-069-020-00002-0001	0,31	100,00	0,31
TOTAL		611,82		562,09

RESUMEN CRITERIOS DE SELECCIÓN**10.1.3 Conservación y mejora de pastos en sistemas de dehesas.****PUNTOS: 3,00**

	PUNTOS	
Plan de Gestión Integral de Dehesas oficialmente aprobado	0,00	N
Porcentaje de superficie determinada en Red Natura 2000	0,00	0.0%
Tener suscrito o haber tenido suscrito convenio de colaboración con el proyecto LIFE+	0,00	N
Porcentaje de superficie determinada de la explotación bajo sistemas de producción integrada ganadera o producción ecológica	0,00	0.0%
Porcentaje de carga ganadera con especies rumiantes	2,00	89.12%
Porcentaje de carga ganadera con especies ovina	0,00	0.0%
Pendiente media de la explotación	1,00	5.59%

DETALLE CRITERIOS DE SELECCIÓN**10.1.3 Conservación y mejora de pastos en sistemas de dehesas.****PUNTOS: 3,00**

Plan de Gestión Integral de Dehesas oficialmente aprobado	PUNTOS: 0,00	N
Porcentaje de superficie determinada en Red Natura 2000	PUNTOS: 0,00	0.0%

REF.	REFERENCIA SIGPAC	CULTIVO	DESCRIPCIÓN CULTIVO	S/R	SUP. PROPUESTA (ha)	SUP. CUMPLE (ha)
160000000913514	14-016-025-00012-0001	62000	PASTOS PERMANENTES DE 5 O MAS AÑOS-SIN VARIEDAD	S	7,62	0,00
1600000010186492	14-069-019-00012-0001	62000	PASTOS PERMANENTES DE 5 O MAS AÑOS-SIN VARIEDAD	S	17,46	0,00
1600000010186513	14-069-020-00001-0002	62000	PASTOS PERMANENTES DE 5 O MAS AÑOS-SIN VARIEDAD	S	2,57	0,00
1600000010186514	14-069-020-00001-0002	62000	PASTOS PERMANENTES DE 5 O MAS AÑOS-SIN VARIEDAD	S	5,49	0,00
1600000010186528	14-069-020-00001-0012	62000	PASTOS PERMANENTES DE 5 O MAS AÑOS-SIN VARIEDAD	S	7,97	0,00
1600000010186532	14-069-020-00002-0001	62000	PASTOS PERMANENTES DE 5 O MAS AÑOS-SIN VARIEDAD	S	8,89	0,00

Tener suscrito o haber tenido suscrito convenio de colaboración con el proyecto LIFE+ PUNTOS: 0,00 N

Porcentaje de superficie determinada de la explotación bajo sistemas de producción integrada ganadera o producción ecológica PUNTOS: 0,00 0.0%

REF.	REFERENCIA SIGPAC	CULTIVO	DESCRIPCIÓN CULTIVO	S/R	SUP. PROPUESTA (ha)	SUP. CUMPLE (ha)
160000000913514	14-016-025-00012-0001	62000	PASTOS PERMANENTES DE 5 O MAS AÑOS-SIN VARIEDAD	S	7,62	0,00
1600000010186492	14-069-019-00012-0001	62000	PASTOS PERMANENTES DE 5 O MAS AÑOS-SIN VARIEDAD	S	17,46	0,00
1600000010186514	14-069-020-00001-0002	62000	PASTOS PERMANENTES DE 5 O MAS AÑOS-SIN VARIEDAD	S	5,49	0,00
1600000010186513	14-069-020-00001-0002	62000	PASTOS PERMANENTES DE 5 O MAS AÑOS-SIN VARIEDAD	S	2,57	0,00
1600000010186528	14-069-020-00001-0012	62000	PASTOS PERMANENTES DE 5 O MAS AÑOS-SIN VARIEDAD	S	7,97	0,00
1600000010186532	14-069-020-00002-0001	62000	PASTOS PERMANENTES DE 5 O MAS AÑOS-SIN VARIEDAD	S	8,89	0,00

Porcentaje de carga ganadera con especies rumiantes PUNTOS: 2,00 89.12%

EXPLORACIÓN	ESPECIE	RUMIANTE	UGMs
ES140160000038	BOVINA	SI	43.2
ES140160000038	CAPRINA	SI	58.32
ES140160000038	PORCINO	NO	15.23
ES140690000190	BOVINA	SI	98.21
ES140690000190	PORCINO	NO	12.36
ES140690000718	BOVINA	SI	70.31
ES140690000718	CAPRINA	SI	0.43
ES140690000718	PORCINO	NO	5.44

Porcentaje de carga ganadera con especies ovina PUNTOS: 0,00 0.0%

EXPLORACIÓN	ESPECIE	OVINA	UGMs
ES140160000038	BOVINA	NO	43.2
ES140160000038	CAPRINA	NO	58.32
ES140160000038	PORCINO	NO	15.23
ES140690000190	BOVINA	NO	98.21
ES140690000190	PORCINO	NO	12.36
ES140690000718	BOVINA	NO	70.31
ES140690000718	CAPRINA	NO	0.43
ES140690000718	PORCINO	NO	5.44

Pendiente media de la explotación PUNTOS: 1,00 5.59%

REF.	REFERENCIA SIGPAC	CULTIVO	DESCRIPCIÓN CULTIVO	S/R	PENDIENTE MEDIA (%)	SUP. PROPUESTA (ha)
------	-------------------	---------	---------------------	-----	---------------------	---------------------

REF.	REFERENCIA SIGPAC	CULTIVO	DESCRIPCIÓN CULTIVO	S/R	PENDIENTE		SUP.
					MEDIA (%)	PROPUESTA	(ha)
160000000913514	14-016-025-00012-0001	62000	PASTOS PERMANENTES DE 5 O MAS AÑOS-SIN VARIEDAD	S	4,33		7,62
1600000010186492	14-069-019-00012-0001	62000	PASTOS PERMANENTES DE 5 O MAS AÑOS-SIN VARIEDAD	S	5,80		17,46
1600000010186514	14-069-020-00001-0002	62000	PASTOS PERMANENTES DE 5 O MAS AÑOS-SIN VARIEDAD	S	5,29		5,49
1600000010186513	14-069-020-00001-0002	62000	PASTOS PERMANENTES DE 5 O MAS AÑOS-SIN VARIEDAD	S	5,29		2,57
1600000010186528	14-069-020-00001-0012	62000	PASTOS PERMANENTES DE 5 O MAS AÑOS-SIN VARIEDAD	S	7,72		7,97
1600000010186532	14-069-020-00002-0001	62000	PASTOS PERMANENTES DE 5 O MAS AÑOS-SIN VARIEDAD	S	4,60		8,89



<u>APELLIDOS Y NOMBRE / RAZÓN SOCIAL</u>	<u>NIF</u>	<u>EXPEDIENTE</u>	<u>PROPUESTA</u>
SILVA CARBONERO MARIA JOSE	30481449D	3039846	ADMITIDO
<u>SOLICITA ACTUACIÓN 1</u>	<u>SOLICITA ACTUACIÓN 2</u>	<u>PROPUESTA ACTUACIÓN 2</u>	<u>SOLICITA ACTUACIÓN 3</u>
NO	SI	ADMITIDO	NO

DETALLE DE ACTUACIÓN 2

IMPORTES POR ANUALIDAD

	<u>SUPERFICIE PROPUESTA</u>	<u>SUPERFICIE SUBVENCIONABLE</u>	<u>2016</u>	<u>2017</u>	<u>2018</u>	<u>2019</u>	<u>2020</u>
IMPORTE MÁXIMO	28,31	28,06	2.663,17 €	2.663,17 €	2.663,17 €	2.663,17 €	2.663,17 €
IMPORTE MEDIO DE TRANSFERENCIA (€/ha)			94,07 €	94,07 €	94,07 €	94,07 €	94,07 €

RECINTOS PROPUESTOS

<u>REF.</u>	<u>REFERENCIA SIGPAC</u>	<u>CULTIVO</u>	<u>DESCRIPCIÓN CULTIVO</u>	<u>S/R</u>	<u>PEND. MEDIA (%)</u>	<u>SUP. DEC. (ha)</u>	<u>SUP. BRUTA (ha)</u>	<u>CAP (%)</u>	<u>SUP. NETA (ha)</u>	<u>SUP. DEC. ADMIN. (ha)</u>	<u>SUP. CAMPO (ha)</u>	<u>SUP. CALC. (ha)</u>
160000025829986	14-016-013-00007-0002	62000	PASTOS PERMANENTES DE 5 O MAS AÑOS-SIN VARIEDAD	S	9,20	18,09	18,09	100,00	18,09	18,09		18,09
160000025829988	14-016-013-00006-0001	62000	PASTOS PERMANENTES DE 5 O MAS AÑOS-SIN VARIEDAD	S	8,93	10,22	10,22	100,00	10,22	10,22		10,22

INCIDENCIAS

INCIDENCIA DESCRIPCIÓN

80864 Superficie máxima determinada superior al 50% de la superficie de formación adhesionada total de la dehesa
 Ref: Recinto:---- Cultivo: - Sup. Resuelta:28,31 Sup. Formación Adhesionada Total:56,12

DETALLE DE SUPERFICIE DE FORMACIÓN ADEHESADA EN EL CENSO DE DEHESAS

<u>REF.</u>	<u>REFERENCIA SIGPAC</u>	<u>SUP. BRUTA (ha)</u>	<u>CAP (%)</u>	<u>SUP. NETA (ha)</u>
160000025829984	14-016-013-00006-0001	5,12	100,00	5,12
160000025829985	14-016-013-00006-0001	5,42	100,00	5,42
160000025829986	14-016-013-00007-0002	18,09	100,00	18,09
160000025829987	14-016-013-00007-0002	17,27	100,00	17,27
160000025829988	14-016-013-00006-0001	10,22	100,00	10,22
TOTAL		56,12		56,12

RESUMEN CRITERIOS DE SELECCIÓN

10.1.3 Conservación y mejora de pastos en sistemas de dehesas.

PUNTOS: 7,00

	PUNTOS
Plan de Gestión Integral de Dehesas oficialmente aprobado	0,00 N
Porcentaje de superficie determinada en Red Natura 2000	0,00 0.0%
Tener suscrito o haber tenido suscrito convenio de colaboración con el proyecto LIFE+	0,00 N
Porcentaje de superficie determinada de la explotación bajo sistemas de producción integrada ganadera o producción ecológica	4,00 100.0%
Porcentaje de carga ganadera con especies rumiantes	1,00 67.21%
Porcentaje de carga ganadera con especies ovina	0,00 0.0%
Pendiente media de la explotación	2,00 9.1%



DETALLE CRITERIOS DE SELECCIÓN

10.1.3 Conservación y mejora de pastos en sistemas de dehesas.

PUNTOS: 7,00

Plan de Gestión Integral de Dehesas oficialmente aprobado

PUNTOS: 0,00 N

Porcentaje de superficie determinada en Red Natura 2000

PUNTOS: 0,00 0.0%

REF.	REFERENCIA SIGPAC	CULTIVO	DESCRIPCIÓN CULTIVO	S/R	SUP. PROPUESTA (ha)	SUP. CUMPLE (ha)
1600000025829988	14-016-013-00006-0001	62000	PASTOS PERMANENTES DE 5 O MAS AÑOS-SIN VARIEDAD	S	10,22	0,00
1600000025829986	14-016-013-00007-0002	62000	PASTOS PERMANENTES DE 5 O MAS AÑOS-SIN VARIEDAD	S	18,09	0,00

Tener suscrito o haber tenido suscrito convenio de colaboración con el proyecto LIFE+

PUNTOS: 0,00 N

Porcentaje de superficie determinada de la explotación bajo sistemas de producción integrada ganadera o producción ecológica

PUNTOS: 4,00 100.0%

REF.	REFERENCIA SIGPAC	CULTIVO	DESCRIPCIÓN CULTIVO	S/R	SUP. PROPUESTA (ha)	SUP. CUMPLE (ha)
1600000025829988	14-016-013-00006-0001	62000	PASTOS PERMANENTES DE 5 O MAS AÑOS-SIN VARIEDAD	S	10,22	10,22
1600000025829986	14-016-013-00007-0002	62000	PASTOS PERMANENTES DE 5 O MAS AÑOS-SIN VARIEDAD	S	18,09	18,09

Porcentaje de carga ganadera con especies rumiantes

PUNTOS: 1,00 67.21%

EXPLORACIÓN	ESPECIE	RUMIANTE	UGMs
ES140160000745	BOVINA	SI	12.71
ES140160000745	PORCINO	NO	6.2

Porcentaje de carga ganadera con especies ovina

PUNTOS: 0,00 0.0%

EXPLORACIÓN	ESPECIE	OVINA	UGMs
ES140160000745	BOVINA	NO	12.71
ES140160000745	PORCINO	NO	6.2

Pendiente media de la explotación

PUNTOS: 2,00 9.1%

REF.	REFERENCIA SIGPAC	CULTIVO	DESCRIPCIÓN CULTIVO	S/R	PENDIENTE MEDIA (%)	SUP. PROPUESTA (ha)
1600000025829988	14-016-013-00006-0001	62000	PASTOS PERMANENTES DE 5 O MAS AÑOS-SIN VARIEDAD	S	8,93	10,22
1600000025829986	14-016-013-00007-0002	62000	PASTOS PERMANENTES DE 5 O MAS AÑOS-SIN VARIEDAD	S	9,20	18,09



<u>APELLIDOS Y NOMBRE / RAZÓN SOCIAL</u>	<u>NIF</u>	<u>EXPEDIENTE</u>	<u>PROPUESTA</u>
SILVA POZO JUAN	00771193A	3035528	ADMITIDO
<u>SOLICITA ACTUACIÓN 1</u>	<u>SOLICITA ACTUACIÓN 2</u>	<u>PROPUESTA ACTUACIÓN 2</u>	<u>SOLICITA ACTUACIÓN 3</u>
NO	SI	ADMITIDO	NO

DETALLE DE ACTUACIÓN 2

IMPORTES POR ANUALIDAD

	<u>SUPERFICIE PROPUESTA</u>	<u>SUPERFICIE SUBVENCIONABLE</u>	<u>2016</u>	<u>2017</u>	<u>2018</u>	<u>2019</u>	<u>2020</u>
IMPORTE MÁXIMO	45,55	45,55	4.323,15 €	4.323,15 €	4.323,15 €	4.323,15 €	4.323,15 €
IMPORTE MEDIO DE TRANSFERENCIA (€/ha)			94,91 €	94,91 €	94,91 €	94,91 €	94,91 €

RECINTOS PROPUESTOS

<u>REF.</u>	<u>REFERENCIA SIGPAC</u>	<u>CULTIVO</u>	<u>DESCRIPCIÓN CULTIVO</u>	<u>S/R</u>	<u>PEND. MEDIA (%)</u>	<u>SUP. DEC. (ha)</u>	<u>SUP. BRUTA (ha)</u>	<u>CAP (%)</u>	<u>SUP. NETA (ha)</u>	<u>SUP. DEC. ADMIN. (ha)</u>	<u>SUP. CAMPO (ha)</u>	<u>SUP. CALC. (ha)</u>
160000000914915	14-016-039-00003-0001	62000	PASTOS PERMANENTES DE 5 O MAS AÑOS-SIN VARIEDAD	S	7,42	46,00	45,55	100,00	45,55	45,55		45,55

INCIDENCIAS

INCIDENCIA DESCRIPCIÓN

80866 La superficie que figura en la capa de formación adhesionada para el recinto, es inferior a la superficie por la que se solicita la ayuda para el recinto
 Ref:160000000914915 Recinto:14-016-039-00003-001 Cultivo:62000 PASTOS PERMANENTES DE 5 O MAS AÑOS-SIN VARIEDAD
 Secano Sup. Dec. Adm.:46 Sup. Censo Bruta:45,55

DETALLE DE SUPERFICIE DE FORMACIÓN ADEHESADA EN EL CENSO DE DEHESAS

<u>REF.</u>	<u>REFERENCIA SIGPAC</u>	<u>SUP. BRUTA (ha)</u>	<u>CAP (%)</u>	<u>SUP. NETA (ha)</u>
1500000025021898	14-016-038-00007-0001	0,92	85,00	0,78
1600000000914915	14-016-039-00003-0001	45,55	100,00	45,55
1600000000914916	14-016-039-00003-0001	32,66	100,00	32,66
1600000011255920	14-016-039-00001-0002	43,87	100,00	43,87
1600000011255924	14-016-039-00002-0001	29,60	100,00	29,60
TOTAL		152,60		152,46

RESUMEN CRITERIOS DE SELECCIÓN

10.1.3 Conservación y mejora de pastos en sistemas de dehesas.

PUNTOS: 7,00

	<u>PUNTOS</u>	
Plan de Gestión Integral de Dehesas oficialmente aprobado	0,00	N
Porcentaje de superficie determinada en Red Natura 2000	0,00	0.0%
Tener suscrito o haber tenido suscrito convenio de colaboración con el proyecto LIFE+	0,00	N
Porcentaje de superficie determinada de la explotación bajo sistemas de producción integrada ganadera o producción ecológica	4,00	100.0%
Porcentaje de carga ganadera con especies rumiantes	2,00	75.02%
Porcentaje de carga ganadera con especies ovina	0,00	0.0%
Pendiente media de la explotación	1,00	7.42%



DETALLE CRITERIOS DE SELECCIÓN

10.1.3 Conservación y mejora de pastos en sistemas de dehesas.

PUNTOS: 7,00

Plan de Gestión Integral de Dehesas oficialmente aprobado

PUNTOS: 0,00 N

Porcentaje de superficie determinada en Red Natura 2000

PUNTOS: 0,00 0.0%

<u>REF.</u>	<u>REFERENCIA SIGPAC</u>	<u>CULTIVO</u>	<u>DESCRIPCIÓN CULTIVO</u>	<u>S/R</u>	<u>SUP. PROPUESTA (ha)</u>	<u>SUP. CUMPLE (ha)</u>
1600000000914915	14-016-039-00003-0001	62000	PASTOS PERMANENTES DE 5 O MAS AÑOS-SIN VARIEDAD	S	45,55	0,00

Tener suscrito o haber tenido suscrito convenio de colaboración con el proyecto LIFE+

PUNTOS: 0,00 N

Porcentaje de superficie determinada de la explotación bajo sistemas de producción integrada ganadera o producción ecológica

PUNTOS: 4,00 100.0%

<u>REF.</u>	<u>REFERENCIA SIGPAC</u>	<u>CULTIVO</u>	<u>DESCRIPCIÓN CULTIVO</u>	<u>S/R</u>	<u>SUP. PROPUESTA (ha)</u>	<u>SUP. CUMPLE (ha)</u>
1600000000914915	14-016-039-00003-0001	62000	PASTOS PERMANENTES DE 5 O MAS AÑOS-SIN VARIEDAD	S	45,55	45,55

Porcentaje de carga ganadera con especies rumiantes

PUNTOS: 2,00 75.02%

<u>EXPLOTACIÓN</u>	<u>ESPECIE</u>	<u>RUMIANTE</u>	<u>UGMs</u>
ES140160000339	BOVINA	SI	37.66
ES140160000339	PORCINO	NO	12.54

Porcentaje de carga ganadera con especies ovina

PUNTOS: 0,00 0.0%

<u>EXPLOTACIÓN</u>	<u>ESPECIE</u>	<u>OVINA</u>	<u>UGMs</u>
ES140160000339	BOVINA	NO	37.66
ES140160000339	PORCINO	NO	12.54

Pendiente media de la explotación

PUNTOS: 1,00 7.42%

<u>REF.</u>	<u>REFERENCIA SIGPAC</u>	<u>CULTIVO</u>	<u>DESCRIPCIÓN CULTIVO</u>	<u>S/R</u>	<u>PENDIENTE MEDIA (%)</u>	<u>SUP. PROPUESTA (ha)</u>
1600000000914915	14-016-039-00003-0001	62000	PASTOS PERMANENTES DE 5 O MAS AÑOS-SIN VARIEDAD	S	7,42	45,55



<u>APELLIDOS Y NOMBRE / RAZÓN SOCIAL</u>	<u>NIF</u>	<u>EXPEDIENTE</u>	<u>PROPUESTA</u>
TAMARAL COLETO MARIA FRANCISCA	75689523L	3041899	ADMITIDO
<u>SOLICITA ACTUACIÓN 1</u>	<u>SOLICITA ACTUACIÓN 2</u>	<u>PROPUESTA ACTUACIÓN 2</u>	<u>SOLICITA ACTUACIÓN 3</u>
NO	SI	ADMITIDO	NO

DETALLE DE ACTUACIÓN 2

IMPORTES POR ANUALIDAD

	<u>SUPERFICIE PROPUESTA</u>	<u>SUPERFICIE SUBVENCIONABLE</u>	2016	2017	2018	2019	2020
IMPORTE MÁXIMO	8,92	8,92	846,60 €	846,60 €	846,60 €	846,60 €	846,60 €
IMPORTE MEDIO DE TRANSFERENCIA (€/ha)			94,91 €	94,91 €	94,91 €	94,91 €	94,91 €

INCIDENCIAS

INCIDENCIA DESCRIPCIÓN

80856	No cumple con la superficie mínima de cultivo elegible para solicitar la operación. Sup. Resuelta:8,92
80866	La superficie que figura en la capa de formación adhesionada para el recinto, es inferior a la superficie por la que se solicita la ayuda para el recinto Ref:160000026074352 Recinto:14-051-013-00010-001 Cultivo:63000 PASTOS DE MENOS DE 5 AÑOS-SIN VARIEDAD Secano Sup. Dec. Adm.:6,95 Sup. Censo Bruta:1,21 Ref:160000026074359 Recinto:14-051-013-00010-007 Cultivo:62000 PASTOS PERMANENTES DE 5 O MAS AÑOS-SIN VARIEDAD Secano Sup. Dec. Adm.:1,04 Sup. Censo Bruta:0,99 Ref:160000026074360 Recinto:14-051-013-00010-008 Cultivo:62000 PASTOS PERMANENTES DE 5 O MAS AÑOS-SIN VARIEDAD Secano Sup. Dec. Adm.:1,48 Sup. Censo Bruta:1,25 Ref:160000026074361 Recinto:14-051-013-00010-003 Cultivo:62000 PASTOS PERMANENTES DE 5 O MAS AÑOS-SIN VARIEDAD Secano Sup. Dec. Adm.:4,73 Sup. Censo Bruta:4,5 Ref:160000026074362 Recinto:14-051-013-00010-004 Cultivo:62000 PASTOS PERMANENTES DE 5 O MAS AÑOS-SIN VARIEDAD Secano Sup. Dec. Adm.:0,16 Sup. Censo Bruta:0,15 Ref:160000026074366 Recinto:14-051-013-00010-006 Cultivo:62000 PASTOS PERMANENTES DE 5 O MAS AÑOS-SIN VARIEDAD Secano Sup. Dec. Adm.:0,61 Sup. Censo Bruta:0,58
80867	Superficie resuelta para el grupo de pago menor que la mínima requerida Ref:160000026074352 Recinto:14-051-013-00010-001 Cultivo:63000 PASTOS DE MENOS DE 5 AÑOS-SIN VARIEDAD Secano Sup. Declarada:1,21 Sup. Resuelta:1,21 Ref:160000026074359 Recinto:14-051-013-00010-007 Cultivo:62000 PASTOS PERMANENTES DE 5 O MAS AÑOS-SIN VARIEDAD Secano Sup. Declarada:0,99 Sup. Resuelta:0,99 Ref:160000026074360 Recinto:14-051-013-00010-008 Cultivo:62000 PASTOS PERMANENTES DE 5 O MAS AÑOS-SIN VARIEDAD Secano Sup. Declarada:1,25 Sup. Resuelta:1,25 Ref:160000026074361 Recinto:14-051-013-00010-003 Cultivo:62000 PASTOS PERMANENTES DE 5 O MAS AÑOS-SIN VARIEDAD Secano Sup. Declarada:4,5 Sup. Resuelta:4,5 Ref:160000026074362 Recinto:14-051-013-00010-004 Cultivo:62000 PASTOS PERMANENTES DE 5 O MAS AÑOS-SIN VARIEDAD Secano Sup. Declarada:0,15 Sup. Resuelta:0,15 Ref:160000026074365 Recinto:14-051-013-00010-005 Cultivo:62000 PASTOS PERMANENTES DE 5 O MAS AÑOS-SIN VARIEDAD Secano Sup. Declarada:0,24 Sup. Resuelta:0,24 Ref:160000026074366 Recinto:14-051-013-00010-006 Cultivo:62000 PASTOS PERMANENTES DE 5 O MAS AÑOS-SIN VARIEDAD Secano Sup. Declarada:0,58 Sup. Resuelta:0,58

DETALLE DE SUPERFICIE DE FORMACIÓN ADEHESADA EN EL CENSO DE DEHESAS

<u>REF.</u>	<u>REFERENCIA SIGPAC</u>	<u>SUP. BRUTA (ha)</u>	<u>CAP (%)</u>	<u>SUP. NETA (ha)</u>
160000026074349	14-051-013-00008-0001	40,77	100,00	40,77
160000026074350	14-051-013-00008-0013	0,31	85,00	0,26
160000026074351	14-051-013-00008-0013	1,00	75,00	0,75
160000026074352	14-051-013-00010-0001	1,21	100,00	1,21
160000026074353	14-051-013-00008-0006	0,06	100,00	0,06
160000026074354	14-051-013-00008-0006	0,11	100,00	0,11
160000026074355	14-051-013-00008-0006	0,16	100,00	0,16
160000026074356	14-051-013-00008-0006	0,44	100,00	0,44
160000026074357	14-051-013-00008-0006	1,07	100,00	1,07
160000026074358	14-051-013-00008-0005	0,96	100,00	0,96
160000026074359	14-051-013-00010-0007	0,99	100,00	0,99
160000026074360	14-051-013-00010-0008	1,26	100,00	1,26
160000026074361	14-051-013-00010-0003	4,50	100,00	4,50
160000026074362	14-051-013-00010-0004	0,15	100,00	0,15
160000026074363	14-051-013-00008-0008	0,80	100,00	0,80
160000026074364	14-051-013-00008-0007	0,64	100,00	0,64
160000026074365	14-051-013-00010-0005	0,24	100,00	0,24
160000026074366	14-051-013-00010-0006	0,59	100,00	0,59
TOTAL		55,26		54,96

RESUMEN CRITERIOS DE SELECCIÓN

10.1.3 Conservación y mejora de pastos en sistemas de dehesas.

PUNTOS: 3,00

	PUNTOS	
Plan de Gestión Integral de Dehesas oficialmente aprobado	0,00	N
Porcentaje de superficie determinada en Red Natura 2000	0,00	0.0%
Tener suscrito o haber tenido suscrito convenio de colaboración con el proyecto LIFE+	0,00	N
Porcentaje de superficie determinada de la explotación bajo sistemas de producción integrada ganadera o producción ecológica	0,00	0.0%
Porcentaje de carga ganadera con especies rumiantes	3,00	100.0%
Porcentaje de carga ganadera con especies ovina	0,00	0.0%
Pendiente media de la explotación	0,00	0.0%

DETALLE CRITERIOS DE SELECCIÓN

10.1.3 Conservación y mejora de pastos en sistemas de dehesas.

PUNTOS: 3,00

Plan de Gestión Integral de Dehesas oficialmente aprobado	PUNTOS:	0,00	N
Porcentaje de superficie determinada en Red Natura 2000	PUNTOS:	0,00	0.0%
Tener suscrito o haber tenido suscrito convenio de colaboración con el proyecto LIFE+	PUNTOS:	0,00	N
Porcentaje de superficie determinada de la explotación bajo sistemas de producción integrada ganadera o producción ecológica	PUNTOS:	0,00	0.0%
Porcentaje de carga ganadera con especies rumiantes	PUNTOS:	3,00	100.0%

EXPLORACIÓN	ESPECIE	RUMIANTE	UGMs
ES140510000010	BOVINA	SI	34.46
ES140510000010	CAPRINA	SI	7.14
ES140510000010	PORCINO	NO	0

Porcentaje de carga ganadera con especies ovina	PUNTOS:	0,00	0.0%
---	---------	------	------

EXPLORACIÓN	ESPECIE	OVINA	UGMs
ES140510000010	BOVINA	NO	34.46
ES140510000010	CAPRINA	NO	7.14
ES140510000010	PORCINO	NO	0

Pendiente media de la explotación	PUNTOS:	0,00	0.0%
-----------------------------------	---------	------	------



<u>APELLIDOS Y NOMBRE / RAZÓN SOCIAL</u>	<u>NIF</u>	<u>EXPEDIENTE</u>	<u>PROPUESTA</u>
TAPIA SANTANA CRISTINA MARIBEL	43147426R	3003285	ADMITIDO
<u>SOLICITA ACTUACIÓN 1</u>	<u>SOLICITA ACTUACIÓN 2</u>	<u>SOLICITA ACTUACIÓN 3</u>	<u>PROPUESTA ACTUACIÓN 3</u>
NO	NO	SI	ADMITIDO

DETALLE DE ACTUACIÓN 3

IMPORTES POR ANUALIDAD

	<u>SUPERFICIE PROPUESTA</u>	<u>SUPERFICIE SUBVENCIONABLE</u>	<u>2016</u>	<u>2017</u>	<u>2018</u>	<u>2019</u>	<u>2020</u>
IMPORTE MÁXIMO	42,53	42,53	1.821,99 €	1.821,99 €	1.821,99 €	1.821,99 €	1.821,99 €
IMPORTE MEDIO DE TRANSFERENCIA (€/ha)			42,84 €	42,84 €	42,84 €	42,84 €	42,84 €

RECINTOS PROPUESTOS

<u>REF.</u>	<u>REFERENCIA SIGPAC</u>	<u>CULTIVO</u>	<u>DESCRIPCIÓN CULTIVO</u>	<u>S/R</u>	<u>PEND. MEDIA (%)</u>	<u>SUP. DEC. (ha)</u>	<u>SUP. BRUTA (ha)</u>	<u>CAP (%)</u>	<u>SUP. NETA (ha)</u>	<u>SUP. DEC. ADMIN. (ha)</u>	<u>SUP. CAMPO (ha)</u>	<u>SUP. CALC. (ha)</u>
1600000026029670	14-035-037-00133-0003	62000	PASTOS PERMANENTES DE 5 O MAS AÑOS-SIN VARIEDAD	S	6,26	0,78	0,78	100,00	0,78	0,78		0,78
1600000026029681	14-035-037-00133-0009	62000	PASTOS PERMANENTES DE 5 O MAS AÑOS-SIN VARIEDAD	S	7,52	0,14	0,19	75,00	0,14	0,14		0,14
1600000026029682	14-035-037-00133-0003	62000	PASTOS PERMANENTES DE 5 O MAS AÑOS-SIN VARIEDAD	S	6,26	2,70	0,57	100,00	0,57	0,57		0,57
1600000026029683	14-035-037-00133-0004	62000	PASTOS PERMANENTES DE 5 O MAS AÑOS-SIN VARIEDAD	S	8,92	9,89	10,75	85,00	9,14	9,14		9,14
1600000026029684	14-035-037-00133-0018	63000	PASTOS DE MENOS DE 5 AÑOS-SIN VARIEDAD	S	5,66	31,90	31,90	100,00	31,90	31,90		31,90

INCIDENCIAS

INCIDENCIA DESCRIPCIÓN

80866	La superficie que figura en la capa de formación adhesionada para el recinto, es inferior a la superficie por la que se solicita la ayuda para el recinto Ref:1600000026029682 Recinto:14-035-037-00133-0003 Cultivo:62000 PASTOS PERMANENTES DE 5 O MAS AÑOS-SIN VARIEDAD Secano Sup. Dec. Adm.:2,7 Sup. Censo Bruta:0,57 Ref:1600000026029683 Recinto:14-035-037-00133-0004 Cultivo:62000 PASTOS PERMANENTES DE 5 O MAS AÑOS-SIN VARIEDAD Secano Sup. Dec. Adm.:11,63 Sup. Censo Bruta:10,75
-------	--

DETALLE DE SUPERFICIE DE FORMACIÓN ADEHESADA EN EL CENSO DE DEHESAS

<u>REF.</u>	<u>REFERENCIA SIGPAC</u>	<u>SUP. BRUTA (ha)</u>	<u>CAP (%)</u>	<u>SUP. NETA (ha)</u>
1600000026029670	14-035-037-00133-0003	0,78	100,00	0,78
1600000026029671	14-035-037-00133-0003	2,38	100,00	2,38
1600000026029672	14-035-037-00133-0012	0,37	85,00	0,32
1600000026029673	14-035-037-00133-0010	0,22	75,00	0,17
1600000026029674	14-035-037-00133-0005	1,23	85,00	1,04
1600000026029675	14-035-037-00133-0013	0,68	100,00	0,68
1600000026029676	14-035-037-00133-0006	1,38	85,00	1,17
1600000026029677	14-035-037-00133-0014	1,20	85,00	1,02
1600000026029678	14-035-037-00133-0007	5,92	85,00	5,03
1600000026029679	14-035-037-00133-0008	0,15	75,00	0,11
1600000026029680	14-035-037-00133-0018	18,55	100,00	18,55
1600000026029681	14-035-037-00133-0009	0,19	75,00	0,14
1600000026029682	14-035-037-00133-0003	0,57	100,00	0,57
1600000026029683	14-035-037-00133-0004	10,75	85,00	9,14
1600000026029684	14-035-037-00133-0018	31,90	100,00	31,90
1600000026029685	14-035-037-00133-0015	0,15	75,00	0,11
1600000026029686	14-035-037-00133-0016	0,15	75,00	0,11
1600000026029687	14-035-037-00133-0018	27,49	100,00	27,49
1600000026029688	14-035-037-00133-0017	0,19	75,00	0,14
1600000026029689	14-035-037-00133-0018	57,03	100,00	57,03
TOTAL		161,28		157,88



RESUMEN CRITERIOS DE SELECCIÓN

10.1.3 Conservación y mejora de pastos en sistemas de dehesas. PUNTOS: 5,00

	PUNTOS	
Plan de Gestión Integral de Dehesas oficialmente aprobado	0,00	N
Porcentaje de superficie determinada en Red Natura 2000	0,00	0.0%
Tener suscrito o haber tenido suscrito convenio de colaboración con el proyecto LIFE+	0,00	N
Porcentaje de superficie determinada de la explotación bajo sistemas de producción integrada ganadera o producción ecológica	4,00	100.0%
Porcentaje de carga ganadera con especies rumiantes	0,00	0.0%
Porcentaje de carga ganadera con especies ovina	0,00	0.0%
Pendiente media de la explotación	1,00	6.39%

DETALLE CRITERIOS DE SELECCIÓN

10.1.3 Conservación y mejora de pastos en sistemas de dehesas. PUNTOS: 5,00

Plan de Gestión Integral de Dehesas oficialmente aprobado	PUNTOS: 0,00	N
Porcentaje de superficie determinada en Red Natura 2000	PUNTOS: 0,00	0.0%

REF.	REFERENCIA SIGPAC	CULTIVO	DESCRIPCIÓN CULTIVO	S/R	SUP. PROPUESTA (ha)	SUP. CUMPLE (ha)
1600000026029682	14-035-037-00133-0003	62000	PASTOS PERMANENTES DE 5 O MAS AÑOS-SIN VARIEDAD	S	0,57	0,00
1600000026029670	14-035-037-00133-0003	62000	PASTOS PERMANENTES DE 5 O MAS AÑOS-SIN VARIEDAD	S	0,78	0,00
1600000026029683	14-035-037-00133-0004	62000	PASTOS PERMANENTES DE 5 O MAS AÑOS-SIN VARIEDAD	S	9,14	0,00
1600000026029681	14-035-037-00133-0009	62000	PASTOS PERMANENTES DE 5 O MAS AÑOS-SIN VARIEDAD	S	0,14	0,00
1600000026029684	14-035-037-00133-0018	63000	PASTOS DE MENOS DE 5 AÑOS-SIN VARIEDAD	S	31,90	0,00

Tener suscrito o haber tenido suscrito convenio de colaboración con el proyecto LIFE+	PUNTOS: 0,00	N
Porcentaje de superficie determinada de la explotación bajo sistemas de producción integrada ganadera o producción ecológica	PUNTOS: 4,00	100.0%

REF.	REFERENCIA SIGPAC	CULTIVO	DESCRIPCIÓN CULTIVO	S/R	SUP. PROPUESTA (ha)	SUP. CUMPLE (ha)
1600000026029682	14-035-037-00133-0003	62000	PASTOS PERMANENTES DE 5 O MAS AÑOS-SIN VARIEDAD	S	0,57	0,57
1600000026029670	14-035-037-00133-0003	62000	PASTOS PERMANENTES DE 5 O MAS AÑOS-SIN VARIEDAD	S	0,78	0,78
1600000026029683	14-035-037-00133-0004	62000	PASTOS PERMANENTES DE 5 O MAS AÑOS-SIN VARIEDAD	S	9,14	9,14
1600000026029681	14-035-037-00133-0009	62000	PASTOS PERMANENTES DE 5 O MAS AÑOS-SIN VARIEDAD	S	0,14	0,14
1600000026029684	14-035-037-00133-0018	63000	PASTOS DE MENOS DE 5 AÑOS-SIN VARIEDAD	S	31,90	31,90

Porcentaje de carga ganadera con especies rumiantes	PUNTOS: 0,00	0.0%
---	---------------------	------

Porcentaje de carga ganadera con especies ovina	PUNTOS: 0,00	0.0%
---	---------------------	------

Pendiente media de la explotación	PUNTOS: 1,00	6.39%
-----------------------------------	---------------------	-------

REF.	REFERENCIA SIGPAC	CULTIVO	DESCRIPCIÓN CULTIVO	S/R	PENDIENTE MEDIA (%)	SUP. PROPUESTA (ha)
1600000026029670	14-035-037-00133-0003	62000	PASTOS PERMANENTES DE 5 O MAS AÑOS-SIN VARIEDAD	S	6,26	0,78
1600000026029682	14-035-037-00133-0003	62000	PASTOS PERMANENTES DE 5 O MAS AÑOS-SIN VARIEDAD	S	6,26	0,57
1600000026029683	14-035-037-00133-0004	62000	PASTOS PERMANENTES DE 5 O MAS AÑOS-SIN VARIEDAD	S	8,92	9,14
1600000026029681	14-035-037-00133-0009	62000	PASTOS PERMANENTES DE 5 O MAS AÑOS-SIN VARIEDAD	S	7,52	0,14
1600000026029684	14-035-037-00133-0018	63000	PASTOS DE MENOS DE 5 AÑOS-SIN VARIEDAD	S	5,66	31,90



<u>APELLIDOS Y NOMBRE / RAZÓN SOCIAL</u>	<u>NIF</u>	<u>EXPEDIENTE</u>	<u>PROPUESTA</u>
TEJERUELA C.B.	E14716682	3038602	ADMITIDO
<u>SOLICITA ACTUACIÓN 1</u>	<u>SOLICITA ACTUACIÓN 2</u>	<u>PROPUESTA ACTUACIÓN 2</u>	<u>SOLICITA ACTUACIÓN 3</u>
NO	SI	ADMITIDO	NO

DETALLE DE ACTUACIÓN 2

IMPORTES POR ANUALIDAD

	<u>SUPERFICIE PROPUESTA</u>	<u>SUPERFICIE SUBVENCIONABLE</u>	2016	2017	2018	2019	2020
IMPORTE MÁXIMO	8,69	8,69	824,77 €	824,77 €	824,77 €	824,77 €	824,77 €
IMPORTE MEDIO DE TRANSFERENCIA (€/ha)			94,91 €	94,91 €	94,91 €	94,91 €	94,91 €

INCIDENCIAS

INCIDENCIA DESCRIPCIÓN

80856	No cumple con la superficie mínima de cultivo elegible para solicitar la operación. Sup. Resuelta:8,69
80866	La superficie que figura en la capa de formación adhesionada para el recinto, es inferior a la superficie por la que se solicita la ayuda para el recinto Ref:1600000010474845 Recinto:14-069-021-00005-002 Cultivo:62000 PASTOS PERMANENTES DE 5 O MAS AÑOS-SIN VARIEDAD Secano Sup. Dec. Adm.:5,47 Sup. Censo Bruta:4,46 Ref:1600000010474846 Recinto:14-069-021-00005-002 Cultivo:62000 PASTOS PERMANENTES DE 5 O MAS AÑOS-SIN VARIEDAD Secano Sup. Dec. Adm.:4,46 Sup. Censo Bruta:3,66
80867	Superficie resuelta para el grupo de pago menor que la mínima requerida Ref:1600000001714096 Recinto:14-069-024-00002-002 Cultivo:62000 PASTOS PERMANENTES DE 5 O MAS AÑOS-SIN VARIEDAD Secano Sup. Declarada:0,41 Sup. Resuelta:0,41 Ref:1600000001714099 Recinto:14-069-024-00002-003 Cultivo:62000 PASTOS PERMANENTES DE 5 O MAS AÑOS-SIN VARIEDAD Secano Sup. Declarada:0,16 Sup. Resuelta:0,16 Ref:1600000010474845 Recinto:14-069-021-00005-002 Cultivo:62000 PASTOS PERMANENTES DE 5 O MAS AÑOS-SIN VARIEDAD Secano Sup. Declarada:4,46 Sup. Resuelta:4,46 Ref:1600000010474846 Recinto:14-069-021-00005-002 Cultivo:62000 PASTOS PERMANENTES DE 5 O MAS AÑOS-SIN VARIEDAD Secano Sup. Declarada:3,66 Sup. Resuelta:3,66

DETALLE DE SUPERFICIE DE FORMACIÓN ADEHESADA EN EL CENSO DE DEHESAS

<u>REF.</u>	<u>REFERENCIA SIGPAC</u>	<u>SUP. BRUTA (ha)</u>	<u>CAP (%)</u>	<u>SUP. NETA (ha)</u>
1500000014009235	14-069-047-00084-0003	2,04	85,00	1,73
1500000025635636	14-069-024-00010-0004	0,05	85,00	0,04
1600000001714096	14-069-024-00002-0002	0,41	100,00	0,41
1600000001714099	14-069-024-00002-0003	0,16	100,00	0,16
1600000010474844	14-069-021-00005-0002	48,36	100,00	48,36
1600000010474845	14-069-021-00005-0002	4,46	100,00	4,46
1600000010474846	14-069-021-00005-0002	3,66	100,00	3,66
1600000010474847	14-069-021-00005-0002	0,90	100,00	0,90
1600000011748030	14-069-024-00010-0001	0,06	85,00	0,05
1600000011748031	14-069-024-00010-0002	33,75	100,00	33,75
1600000011748038	14-069-024-00010-0005	0,26	100,00	0,26
1600000011748041	14-069-024-00010-0006	0,32	100,00	0,32
1600000011748045	14-069-024-00010-0008	0,03	100,00	0,03
TOTAL		94,46		94,13

RESUMEN CRITERIOS DE SELECCIÓN

10.1.3 Conservación y mejora de pastos en sistemas de dehesas.

PUNTOS: 2,00

	PUNTOS	
Plan de Gestión Integral de Dehesas oficialmente aprobado	0,00	N
Porcentaje de superficie determinada en Red Natura 2000	0,00	0.0%
Tener suscrito o haber tenido suscrito convenio de colaboración con el proyecto LIFE+	0,00	N
Porcentaje de superficie determinada de la explotación bajo sistemas de producción integrada ganadera o producción ecológica	0,00	0.0%
Porcentaje de carga ganadera con especies rumiantes	2,00	97.66%
Porcentaje de carga ganadera con especies ovina	0,00	0.0%
Pendiente media de la explotación	0,00	0.0%

DETALLE CRITERIOS DE SELECCIÓN

10.1.3 Conservación y mejora de pastos en sistemas de dehesas.

PUNTOS: 2,00

Plan de Gestión Integral de Dehesas oficialmente aprobado

PUNTOS: 0,00 N

Porcentaje de superficie determinada en Red Natura 2000

PUNTOS: 0,00 0.0%

Tener suscrito o haber tenido suscrito convenio de colaboración con el proyecto LIFE+

PUNTOS: 0,00 N

Porcentaje de superficie determinada de la explotación bajo sistemas de producción integrada ganadera o producción ecológica

PUNTOS: 0,00 0.0%

Porcentaje de carga ganadera con especies rumiantes

PUNTOS: 2,00 97.66%

<u>EXPLOTACIÓN</u>	<u>ESPECIE</u>	<u>RUMIANTE</u>	<u>UGMs</u>
ES14069000010	BOVINA	SI	71.23
ES14069000010	PORCINO	NO	1.7

Porcentaje de carga ganadera con especies ovina

PUNTOS: 0,00 0.0%

<u>EXPLOTACIÓN</u>	<u>ESPECIE</u>	<u>OVINA</u>	<u>UGMs</u>
ES14069000010	BOVINA	NO	71.23
ES14069000010	PORCINO	NO	1.7

Pendiente media de la explotación

PUNTOS: 0,00 0.0%



<u>APELLIDOS Y NOMBRE / RAZÓN SOCIAL</u>	<u>NIF</u>	<u>EXPEDIENTE</u>	<u>PROPUESTA</u>
TIRADO CABRERA CONCEPCION	30194395H	3043982	ADMITIDO
<u>SOLICITA ACTUACIÓN 1</u>	<u>SOLICITA ACTUACIÓN 2</u>	<u>PROPUESTA ACTUACIÓN 2</u>	<u>SOLICITA ACTUACIÓN 3</u>
NO	SI	ADMITIDO	NO

DETALLE DE ACTUACIÓN 2

IMPORTES POR ANUALIDAD

	<u>SUPERFICIE PROPUESTA</u>	<u>SUPERFICIE SUBVENCIONABLE</u>	2016	2017	2018	2019	2020
IMPORTE MÁXIMO	18,51	18,51	1.756,78 €	1.756,78 €	1.756,78 €	1.756,78 €	1.756,78 €
IMPORTE MEDIO DE TRANSFERENCIA (€/ha)			94,91 €	94,91 €	94,91 €	94,91 €	94,91 €

RECINTOS PROPUESTOS

<u>REF.</u>	<u>REFERENCIA SIGPAC</u>	<u>CULTIVO</u>	<u>DESCRIPCIÓN CULTIVO</u>	<u>S/R</u>	<u>PEND. MEDIA (%)</u>	<u>SUP. DEC. (ha)</u>	<u>SUP. BRUTA (ha)</u>	<u>CAP (%)</u>	<u>SUP. NETA (ha)</u>	<u>SUP. DEC. ADMIN. (ha)</u>	<u>SUP. CAMPO (ha)</u>	<u>SUP. CALC. (ha)</u>
1600000025887528	14-023-009-00014-0007	63000	PASTOS DE MENOS DE 5 AÑOS-SIN VARIEDAD	S	6,12	11,75	11,75	100,00	11,75	11,75		11,75
1600000025887529	14-023-009-00014-0007	63000	PASTOS DE MENOS DE 5 AÑOS-SIN VARIEDAD	S	6,12	6,76	6,76	100,00	6,76	6,76		6,76

DETALLE DE SUPERFICIE DE FORMACIÓN ADEHESADA EN EL CENSO DE DEHESAS

<u>REF.</u>	<u>REFERENCIA SIGPAC</u>	<u>SUP. BRUTA (ha)</u>	<u>CAP (%)</u>	<u>SUP. NETA (ha)</u>
1600000025887528	14-023-009-00014-0007	11,75	100,00	11,75
1600000025887529	14-023-009-00014-0007	6,76	100,00	6,76
1600000025887530	14-023-009-00014-0013	0,18	100,00	0,18
1600000025887531	14-023-009-00014-0007	8,44	100,00	8,44
1600000025887532	14-023-009-00014-0014	2,21	100,00	2,21
1600000025887533	14-023-009-00014-0007	8,45	100,00	8,45
TOTAL		37,79		37,79

RESUMEN CRITERIOS DE SELECCIÓN

10.1.3 Conservación y mejora de pastos en sistemas de dehesas. PUNTOS: 8,00

	<u>PUNTOS</u>	
Plan de Gestión Integral de Dehesas oficialmente aprobado	0,00	N
Porcentaje de superficie determinada en Red Natura 2000	0,00	0.0%
Tener suscrito o haber tenido suscrito convenio de colaboración con el proyecto LIFE+	0,00	N
Porcentaje de superficie determinada de la explotación bajo sistemas de producción integrada ganadera o producción ecológica	4,00	100.0%
Porcentaje de carga ganadera con especies rumiantes	3,00	100.0%
Porcentaje de carga ganadera con especies ovina	0,00	0.0%
Pendiente media de la explotación	1,00	6.12%



DETALLE CRITERIOS DE SELECCIÓN

10.1.3 Conservación y mejora de pastos en sistemas de dehesas. PUNTOS: 8,00

Plan de Gestión Integral de Dehesas oficialmente aprobado PUNTOS: 0,00 N

Porcentaje de superficie determinada en Red Natura 2000 PUNTOS: 0,00 0.0%

REF.	REFERENCIA SIGPAC	CULTIVO	DESCRIPCIÓN CULTIVO	S/R	SUP. PROPUESTA (ha)	SUP. CUMPLE (ha)
1600000025887529	14-023-009-00014-0007	63000	PASTOS DE MENOS DE 5 AÑOS-SIN VARIEDAD	S	6,76	0,00
1600000025887528	14-023-009-00014-0007	63000	PASTOS DE MENOS DE 5 AÑOS-SIN VARIEDAD	S	11,75	0,00

Tener suscrito o haber tenido suscrito convenio de colaboración con el proyecto LIFE+ PUNTOS: 0,00 N

Porcentaje de superficie determinada de la explotación bajo sistemas de producción integrada ganadera o producción ecológica PUNTOS: 4,00 100.0%

REF.	REFERENCIA SIGPAC	CULTIVO	DESCRIPCIÓN CULTIVO	S/R	SUP. PROPUESTA (ha)	SUP. CUMPLE (ha)
1600000025887529	14-023-009-00014-0007	63000	PASTOS DE MENOS DE 5 AÑOS-SIN VARIEDAD	S	6,76	6,76
1600000025887528	14-023-009-00014-0007	63000	PASTOS DE MENOS DE 5 AÑOS-SIN VARIEDAD	S	11,75	11,75

Porcentaje de carga ganadera con especies rumiantes PUNTOS: 3,00 100.0%

EXPLOTACIÓN	ESPECIE	RUMIANTE	UGMs
ES140230000458	BOVINA	SI	19.63

Porcentaje de carga ganadera con especies ovina PUNTOS: 0,00 0.0%

EXPLOTACIÓN	ESPECIE	OVINA	UGMs
ES140230000458	BOVINA	NO	19.63

Pendiente media de la explotación PUNTOS: 1,00 6.12%

REF.	REFERENCIA SIGPAC	CULTIVO	DESCRIPCIÓN CULTIVO	S/R	PENDIENTE MEDIA (%)	SUP. PROPUESTA (ha)
1600000025887528	14-023-009-00014-0007	63000	PASTOS DE MENOS DE 5 AÑOS-SIN VARIEDAD	S	6,12	11,75
1600000025887529	14-023-009-00014-0007	63000	PASTOS DE MENOS DE 5 AÑOS-SIN VARIEDAD	S	6,12	6,76



<u>APELLIDOS Y NOMBRE / RAZÓN SOCIAL</u>	<u>NIF</u>	<u>EXPEDIENTE</u>	<u>PROPUESTA</u>
TIRADO HERREROS CB	E14330690	3042911	ADMITIDO
<u>SOLICITA ACTUACIÓN 1</u>	<u>SOLICITA ACTUACIÓN 2</u>	<u>PROPUESTA ACTUACIÓN 2</u>	<u>SOLICITA ACTUACIÓN 3</u>
NO	SI	ADMITIDO	NO

DETALLE DE ACTUACIÓN 2

IMPORTES POR ANUALIDAD

	<u>SUPERFICIE PROPUESTA</u>	<u>SUPERFICIE SUBVENCIONABLE</u>	<u>2016</u>	<u>2017</u>	<u>2018</u>	<u>2019</u>	<u>2020</u>
IMPORTE MÁXIMO	7,48	5,14	487,84 €	487,84 €	487,84 €	487,84 €	487,84 €
IMPORTE MEDIO DE TRANSFERENCIA (€/ha)			65,22 €	65,22 €	65,22 €	65,22 €	65,22 €

INCIDENCIAS

INCIDENCIA DESCRIPCIÓN

80856	No cumple con la superficie mínima de cultivo elegible para solicitar la operación. Sup. Resuelta:7,48
80864	Superficie máxima determinada superior al 50% de la superficie de formación adehesada total de la dehesa Ref: Recinto:---- Cultivo: - Sup. Resuelta:7,48 Sup. Formación Adehesada Total:10,27
80866	La superficie que figura en la capa de formación adehesada para el recinto, es inferior a la superficie por la que se solicita la ayuda para el recinto Ref:160000026235142 Recinto:14-062-028-00024-001 Cultivo:62000 PASTOS PERMANENTES DE 5 O MAS AÑOS-SIN VARIEDAD Secano Sup. Dec. Adm.:1,52 Sup. Censo Bruta:0,86 Ref:160000026235143 Recinto:14-062-029-00025-001 Cultivo:63000 PASTOS DE MENOS DE 5 AÑOS-SIN VARIEDAD Secano Sup. Dec. Adm.:1,87 Sup. Censo Bruta:0 Ref:160000026235144 Recinto:14-062-029-00025-001 Cultivo:63000 PASTOS DE MENOS DE 5 AÑOS-SIN VARIEDAD Secano Sup. Dec. Adm.:47,35 Sup. Censo Bruta:0 Ref:160000026235145 Recinto:14-062-029-00025-001 Cultivo:63000 PASTOS DE MENOS DE 5 AÑOS-SIN VARIEDAD Secano Sup. Dec. Adm.:24,83 Sup. Censo Bruta:0 Ref:160000026235151 Recinto:14-062-029-00025-003 Cultivo:63000 PASTOS DE MENOS DE 5 AÑOS-SIN VARIEDAD Secano Sup. Dec. Adm.:14,45 Sup. Censo Bruta:0
80867	Superficie resuelta para el grupo de pago menor que la mínima requerida Ref:160000026235142 Recinto:14-062-028-00024-001 Cultivo:62000 PASTOS PERMANENTES DE 5 O MAS AÑOS-SIN VARIEDAD Secano Sup. Declarada:0,86 Sup. Resuelta:0,86 Ref:160000026235143 Recinto:14-062-029-00025-001 Cultivo:63000 PASTOS DE MENOS DE 5 AÑOS-SIN VARIEDAD Secano Sup. Declarada:0 Sup. Resuelta:0 Ref:160000026235144 Recinto:14-062-029-00025-001 Cultivo:63000 PASTOS DE MENOS DE 5 AÑOS-SIN VARIEDAD Secano Sup. Declarada:0 Sup. Resuelta:0 Ref:160000026235145 Recinto:14-062-029-00025-001 Cultivo:63000 PASTOS DE MENOS DE 5 AÑOS-SIN VARIEDAD Secano Sup. Declarada:0 Sup. Resuelta:0 Ref:160000026235146 Recinto:14-062-029-00024-001 Cultivo:62000 PASTOS PERMANENTES DE 5 O MAS AÑOS-SIN VARIEDAD Secano Sup. Declarada:6,62 Sup. Resuelta:6,62 Ref:160000026235151 Recinto:14-062-029-00025-003 Cultivo:63000 PASTOS DE MENOS DE 5 AÑOS-SIN VARIEDAD Secano Sup. Declarada:0 Sup. Resuelta:0

DETALLE DE SUPERFICIE DE FORMACIÓN ADEHESADA EN EL CENSO DE DEHESAS

<u>REF.</u>	<u>REFERENCIA SIGPAC</u>	<u>SUP. BRUTA (ha)</u>	<u>CAP (%)</u>	<u>SUP. NETA (ha)</u>
160000026235137	14-051-003-00112-0001	1,10	85,00	0,94
160000026235138	14-051-003-00113-0001	0,56	85,00	0,47
160000026235139	14-051-011-00004-0003	0,48	100,00	0,48
160000026235140	14-051-011-00004-0003	0,09	100,00	0,09
160000026235141	14-051-011-00006-0001	0,81	100,00	0,81
160000026235142	14-062-028-00024-0001	0,86	100,00	0,86
160000026235146	14-062-029-00024-0001	6,62	100,00	6,62
TOTAL		10,52		10,27



RESUMEN CRITERIOS DE SELECCIÓN

10.1.3 Conservación y mejora de pastos en sistemas de dehesas.

PUNTOS: 1,00

	PUNTOS	
Plan de Gestión Integral de Dehesas oficialmente aprobado	0,00	N
Porcentaje de superficie determinada en Red Natura 2000	0,00	0.0%
Tener suscrito o haber tenido suscrito convenio de colaboración con el proyecto LIFE+	0,00	N
Porcentaje de superficie determinada de la explotación bajo sistemas de producción integrada ganadera o producción ecológica	0,00	0.0%
Porcentaje de carga ganadera con especies rumiantes	1,00	69.54%
Porcentaje de carga ganadera con especies ovina	0,00	0.0%
Pendiente media de la explotación	0,00	0.0%

DETALLE CRITERIOS DE SELECCIÓN

10.1.3 Conservación y mejora de pastos en sistemas de dehesas.

PUNTOS: 1,00

Plan de Gestión Integral de Dehesas oficialmente aprobado	PUNTOS: 0,00	N
Porcentaje de superficie determinada en Red Natura 2000	PUNTOS: 0,00	0.0%
Tener suscrito o haber tenido suscrito convenio de colaboración con el proyecto LIFE+	PUNTOS: 0,00	N
Porcentaje de superficie determinada de la explotación bajo sistemas de producción integrada ganadera o producción ecológica	PUNTOS: 0,00	0.0%
Porcentaje de carga ganadera con especies rumiantes	PUNTOS: 1,00	69.54%

<u>EXPLOTACIÓN</u>	<u>ESPECIE</u>	<u>RUMIANTE</u>	<u>UGMs</u>
ES14051000008	CAPRINA	SI	44.51
ES14051000008	PORCINO	NO	19.5

Porcentaje de carga ganadera con especies ovina	PUNTOS: 0,00	0.0%
---	---------------------	------

<u>EXPLOTACIÓN</u>	<u>ESPECIE</u>	<u>OVINA</u>	<u>UGMs</u>
ES14051000008	CAPRINA	NO	44.51
ES14051000008	PORCINO	NO	19.5

Pendiente media de la explotación	PUNTOS: 0,00	0.0%
-----------------------------------	---------------------	------



<u>APELLIDOS Y NOMBRE / RAZÓN SOCIAL</u>	<u>NIF</u>	<u>EXPEDIENTE</u>	<u>PROPUESTA</u>
TIRADO HERREROS RAFAEL	30207851L	3042354	INADMITIDO
<u>SOLICITA ACTUACIÓN 1</u>	<u>SOLICITA ACTUACIÓN 2</u>	<u>PROPUESTA ACTUACIÓN 2</u>	<u>SOLICITA ACTUACIÓN 3</u>
NO	SI	INADMITIDO	NO

DETALLE DE ACTUACIÓN 2

IMPORTES POR ANUALIDAD

	<u>SUPERFICIE PROPUESTA</u>	<u>SUPERFICIE SUBVENCIONABLE</u>	<u>2016</u>	<u>2017</u>	<u>2018</u>	<u>2019</u>	<u>2020</u>
IMPORTE MÁXIMO	0,00	0,00	0,00 €	0,00 €	0,00 €	0,00 €	0,00 €
IMPORTE MEDIO DE TRANSFERENCIA (€/ha)			0,00 €	0,00 €	0,00 €	0,00 €	0,00 €

INCIDENCIAS

INCIDENCIA DESCRIPCIÓN

80854	La explotación por la que solicita ayudas no se encuentra inscrita en el Censo de Dehesas de Andalucía
80856	No cumple con la superficie mínima de cultivo elegible para solicitar la operación. Sup. Resuelta:0
80866	La superficie que figura en la capa de formación adhesionada para el recinto, es inferior a la superficie por la que se solicita la ayuda para el recinto Ref:1600000026157514 Recinto:14-062-029-00025-003 Cultivo:63000 PASTOS DE MENOS DE 5 AÑOS-SIN VARIEDAD Secano Sup. Dec. Adm.:49,43 Sup. Censo Bruta:0
80867	Superficie resuelta para el grupo de pago menor que la mínima requerida Ref:1600000026157514 Recinto:14-062-029-00025-003 Cultivo:63000 PASTOS DE MENOS DE 5 AÑOS-SIN VARIEDAD Secano Sup. Declarada:0 Sup. Resuelta:0

DETALLE DE SUPERFICIE DE FORMACIÓN ADEHESADA EN EL CENSO DE DEHESAS

RESUMEN CRITERIOS DE SELECCIÓN

10.1.3 Conservación y mejora de pastos en sistemas de dehesas.

PUNTOS: 3,00

	<u>PUNTOS</u>	
Plan de Gestión Integral de Dehesas oficialmente aprobado	0,00	N
Porcentaje de superficie determinada en Red Natura 2000	0,00	0.0%
Tener suscrito o haber tenido suscrito convenio de colaboración con el proyecto LIFE+	0,00	N
Porcentaje de superficie determinada de la explotación bajo sistemas de producción integrada ganadera o producción ecológica	0,00	0.0%
Porcentaje de carga ganadera con especies rumiantes	3,00	100.0%
Porcentaje de carga ganadera con especies ovina	0,00	0.0%
Pendiente media de la explotación	0,00	0.0%



DETALLE CRITERIOS DE SELECCIÓN

10.1.3 Conservación y mejora de pastos en sistemas de dehesas.

PUNTOS: 3,00

Plan de Gestión Integral de Dehesas oficialmente aprobado

PUNTOS: 0,00 N

Porcentaje de superficie determinada en Red Natura 2000

PUNTOS: 0,00 0.0%

Tener suscrito o haber tenido suscrito convenio de colaboración con el proyecto LIFE+

PUNTOS: 0,00 N

Porcentaje de superficie determinada de la explotación bajo sistemas de producción integrada ganadera o producción ecológica

PUNTOS: 0,00 0.0%

Porcentaje de carga ganadera con especies rumiantes

PUNTOS: 3,00 100.0%

<u>EXPLOTACIÓN</u>	<u>ESPECIE</u>	<u>RUMIANTE</u>	<u>UGMs</u>
ES140620000242	CAPRINA	SI	104.13
ES140620000419	CAPRINA	SI	0
ES140620000419	PORCINO	NO	0

Porcentaje de carga ganadera con especies ovina

PUNTOS: 0,00 0.0%

<u>EXPLOTACIÓN</u>	<u>ESPECIE</u>	<u>OVINA</u>	<u>UGMs</u>
ES140620000242	CAPRINA	NO	104.13
ES140620000419	CAPRINA	NO	0
ES140620000419	PORCINO	NO	0

Pendiente media de la explotación

PUNTOS: 0,00 0.0%



<u>APELLIDOS Y NOMBRE / RAZÓN SOCIAL</u>	<u>NIF</u>	<u>EXPEDIENTE</u>	<u>PROPUESTA</u>
TORRALBO COLETO JOSE	30101259D	3043990	ADMITIDO
<u>SOLICITA ACTUACIÓN 1</u>	<u>SOLICITA ACTUACIÓN 2</u>	<u>PROPUESTA ACTUACIÓN 2</u>	<u>SOLICITA ACTUACIÓN 3</u>
NO	SI	ADMITIDO	NO

DETALLE DE ACTUACIÓN 2

IMPORTES POR ANUALIDAD

	<u>SUPERFICIE PROPUESTA</u>	<u>SUPERFICIE SUBVENCIONABLE</u>	<u>2016</u>	<u>2017</u>	<u>2018</u>	<u>2019</u>	<u>2020</u>
IMPORTE MÁXIMO	46,83	46,83	4.444,64 €	4.444,64 €	4.444,64 €	4.444,64 €	4.444,64 €
IMPORTE MEDIO DE TRANSFERENCIA (€/ha)			94,91 €	94,91 €	94,91 €	94,91 €	94,91 €

RECINTOS PROPUESTOS

<u>REF.</u>	<u>REFERENCIA SIGPAC</u>	<u>CULTIVO</u>	<u>DESCRIPCIÓN CULTIVO</u>	<u>S/R</u>	<u>PEND. MEDIA (%)</u>	<u>SUP. DEC. (ha)</u>	<u>SUP. BRUTA (ha)</u>	<u>CAP (%)</u>	<u>SUP. NETA (ha)</u>	<u>SUP. DEC. ADMIN. (ha)</u>	<u>SUP. CAMPO (ha)</u>	<u>SUP. CALC. (ha)</u>
1600000026307076	14-069-010-00020-0001	62000	PASTOS PERMANENTES DE 5 O MAS AÑOS-SIN VARIEDAD	S	10,91	24,27	19,75	100,00	19,75	19,75		19,75
1600000026307078	14-069-010-00022-0001	62000	PASTOS PERMANENTES DE 5 O MAS AÑOS-SIN VARIEDAD	S	10,66	11,73	11,59	100,00	11,59	11,59		11,59
1600000026307088	14-069-010-00021-0001	62000	PASTOS PERMANENTES DE 5 O MAS AÑOS-SIN VARIEDAD	S	7,27	1,97	0,42	100,00	0,42	0,42		0,42
1600000026307090	14-069-003-00024-0001	63000	PASTOS DE MENOS DE 5 AÑOS-SIN VARIEDAD	S	7,04	15,07	15,07	100,00	15,07	15,07		15,07

INCIDENCIAS

INCIDENCIA DESCRIPCIÓN

80866	La superficie que figura en la capa de formación adhesionada para el recinto, es inferior a la superficie por la que se solicita la ayuda para el recinto
	Ref:1600000026307076 Recinto:14-069-010-00020-001 Cultivo:62000 PASTOS PERMANENTES DE 5 O MAS AÑOS-SIN VARIEDAD Secano Sup. Dec. Adm.:24,27 Sup. Censo Bruta:19,75
	Ref:1600000026307078 Recinto:14-069-010-00022-001 Cultivo:62000 PASTOS PERMANENTES DE 5 O MAS AÑOS-SIN VARIEDAD Secano Sup. Dec. Adm.:11,88 Sup. Censo Bruta:11,59
	Ref:1600000026307088 Recinto:14-069-010-00021-001 Cultivo:62000 PASTOS PERMANENTES DE 5 O MAS AÑOS-SIN VARIEDAD Secano Sup. Dec. Adm.:1,97 Sup. Censo Bruta:0,42



DETALLE DE SUPERFICIE DE FORMACIÓN ADEHESADA EN EL CENSO DE DEHESAS

REF.	REFERENCIA SIGPAC	SUP. BRUTA (ha)	CAP (%)	SUP. NETA (ha)
160000026307069	14-016-019-00002-0006	44,99	100,00	44,99
160000026307070	14-069-006-00022-0001	4,88	100,00	4,88
160000026307071	14-069-003-00022-0002	0,51	100,00	0,51
160000026307072	14-069-003-00022-0003	0,16	100,00	0,16
160000026307073	14-069-003-00022-0010	0,14	100,00	0,14
160000026307074	14-069-003-00022-0012	5,12	100,00	5,12
160000026307075	14-069-010-00022-0007	0,65	100,00	0,65
160000026307076	14-069-010-00020-0001	19,75	100,00	19,75
160000026307077	14-069-010-00001-0007	0,55	55,00	0,30
160000026307078	14-069-010-00022-0001	11,59	100,00	11,59
160000026307079	14-069-003-00023-0001	2,72	100,00	2,72
160000026307080	14-069-003-00042-0001	1,71	100,00	1,71
160000026307081	14-069-011-00008-0002	51,74	100,00	51,74
160000026307082	14-069-003-00022-0001	0,44	100,00	0,44
160000026307083	14-069-003-00022-0004	48,60	100,00	48,60
160000026307084	14-069-003-00022-0011	0,50	100,00	0,50
160000026307085	14-069-003-00022-0015	0,20	100,00	0,20
160000026307086	14-069-003-00022-0016	0,10	100,00	0,10
160000026307087	14-069-003-00043-0001	22,20	100,00	22,20
160000026307088	14-069-010-00021-0001	0,42	100,00	0,42
160000026307089	14-069-002-00009-0001	7,35	100,00	7,35
160000026307090	14-069-003-00024-0001	15,07	100,00	15,07
160000026307091	14-069-003-00024-0001	38,72	100,00	38,72
160000026307093	14-069-010-00054-0001	0,15	100,00	0,15
160000026307094	14-069-010-00054-0001	0,02	100,00	0,02
160000026307095	14-069-010-00054-0004	35,37	100,00	35,37
160000026307096	14-069-010-00054-0004	0,06	100,00	0,06
160000026307097	14-069-003-00012-0001	2,59	100,00	2,59
160000026307100	14-069-010-00001-0005	38,84	100,00	38,84
160000026307101	14-069-010-00001-0004	0,08	100,00	0,08
160000026307102	14-069-010-00022-0004	0,01	100,00	0,01
160000026307103	14-069-010-00022-0004	0,01	100,00	0,01
160000026307104	14-069-010-00001-0004	0,01	100,00	0,01
160000026307105	14-069-010-00001-0004	0,08	100,00	0,08
160000026307106	14-069-010-00001-0004	0,02	55,00	0,01
160000026307108	14-069-010-00001-0004	0,02	100,00	0,02
160000026307109	14-069-010-00022-0004	0,12	100,00	0,12
160000026307110	14-069-010-00022-0004	0,07	100,00	0,07
160000026307111	14-069-003-00046-0001	3,89	100,00	3,89
160000026307112	14-069-007-00013-0001	1,04	100,00	1,04
160000026307113	14-069-006-00029-0001	11,37	100,00	11,37
160000026307114	14-069-003-00023-0002	1,27	100,00	1,27
160000026307115	14-069-010-00042-0001	19,54	100,00	19,54
160000026307116	14-069-010-00052-0001	2,15	100,00	2,15
160000026307117	14-069-010-00053-0001	5,12	100,00	5,12
160000026307118	14-069-006-00029-0006	9,48	100,00	9,48
160000026307119	14-069-010-00054-0006	0,02	100,00	0,02
160000026307120	14-069-010-00002-0001	14,99	100,00	14,99
160000026307121	14-069-010-00001-0006	0,70	100,00	0,70
160000026307122	14-069-007-00015-0001	5,78	100,00	5,78
160000026307123	14-069-010-00054-0001	0,10	100,00	0,10
160000026307124	14-069-010-00054-0001	0,02	100,00	0,02
160000026307125	14-069-011-00010-0001	14,53	100,00	14,53
TOTAL		445,56		445,30

RESUMEN CRITERIOS DE SELECCIÓN

10.1.3 Conservación y mejora de pastos en sistemas de dehesas.

PUNTOS: 7,00

Plan de Gestión Integral de Dehesas oficialmente aprobado

PUNTOS

0,00 N

	PUNTOS	CUMPLE
Porcentaje de superficie determinada en Red Natura 2000	0,00	0.0%
Tener suscrito o haber tenido suscrito convenio de colaboración con el proyecto LIFE+	0,00	N
Porcentaje de superficie determinada de la explotación bajo sistemas de producción integrada ganadera o producción ecológica	4,00	100.0%
Porcentaje de carga ganadera con especies rumiantes	1,00	70.41%
Porcentaje de carga ganadera con especies ovina	0,00	0.0%
Pendiente media de la explotación	2,00	9.57%

DETALLE CRITERIOS DE SELECCIÓN

10.1.3 Conservación y mejora de pastos en sistemas de dehesas. PUNTOS: 7,00

					PUNTOS:		
Plan de Gestión Integral de Dehesas oficialmente aprobado					0,00	N	
Porcentaje de superficie determinada en Red Natura 2000					0,00	0.0%	
REF.	REFERENCIA SIGPAC	CULTIVO	DESCRIPCIÓN CULTIVO	S/R	SUP. PROPUESTA (ha)	SUP. CUMPLE (ha)	
160000026307090	14-069-003-00024-0001	63000	PASTOS DE MENOS DE 5 AÑOS-SIN VARIEDAD	S	15,07	0,00	
160000026307076	14-069-010-00020-0001	62000	PASTOS PERMANENTES DE 5 O MAS AÑOS-SIN VARIEDAD	S	19,75	0,00	
160000026307088	14-069-010-00021-0001	62000	PASTOS PERMANENTES DE 5 O MAS AÑOS-SIN VARIEDAD	S	0,42	0,00	
160000026307078	14-069-010-00022-0001	62000	PASTOS PERMANENTES DE 5 O MAS AÑOS-SIN VARIEDAD	S	11,59	0,00	

Tener suscrito o haber tenido suscrito convenio de colaboración con el proyecto LIFE+					PUNTOS:	0,00	N
Porcentaje de superficie determinada de la explotación bajo sistemas de producción integrada ganadera o producción ecológica					PUNTOS:	4,00	100.0%

REF.	REFERENCIA SIGPAC	CULTIVO	DESCRIPCIÓN CULTIVO	S/R	SUP. PROPUESTA (ha)	SUP. CUMPLE (ha)
160000026307090	14-069-003-00024-0001	63000	PASTOS DE MENOS DE 5 AÑOS-SIN VARIEDAD	S	15,07	15,07
160000026307076	14-069-010-00020-0001	62000	PASTOS PERMANENTES DE 5 O MAS AÑOS-SIN VARIEDAD	S	19,75	19,75
160000026307088	14-069-010-00021-0001	62000	PASTOS PERMANENTES DE 5 O MAS AÑOS-SIN VARIEDAD	S	0,42	0,42
160000026307078	14-069-010-00022-0001	62000	PASTOS PERMANENTES DE 5 O MAS AÑOS-SIN VARIEDAD	S	11,59	11,59

Porcentaje de carga ganadera con especies rumiantes					PUNTOS:	1,00	70.41%
---	--	--	--	--	---------	------	--------

EXPLORACIÓN	ESPECIE	RUMIANTE	UGMs
ES140690000157	BOVINA	SI	28.95
ES140690000157	PORCINO	NO	4.57
ES140690000422	BOVINA	SI	90.18
ES140690000422	CAPRINA	SI	0
ES140690000422	PORCINO	NO	73.39
ES140690001233	BOVINA	SI	66.4

Porcentaje de carga ganadera con especies ovina					PUNTOS:	0,00	0.0%
---	--	--	--	--	---------	------	------

EXPLORACIÓN	ESPECIE	OVINA	UGMs
ES140690000157	BOVINA	NO	28.95
ES140690000157	PORCINO	NO	4.57
ES140690000422	BOVINA	NO	90.18
ES140690000422	CAPRINA	NO	0
ES140690000422	PORCINO	NO	73.39
ES140690001233	BOVINA	NO	66.4

Pendiente media de la explotación					PUNTOS:	2,00	9.57%
-----------------------------------	--	--	--	--	---------	------	-------

REF.	REFERENCIA SIGPAC	CULTIVO	DESCRIPCIÓN CULTIVO	S/R	PENDIENTE		SUP.
					MEDIA (%)	PROPUESTA	(ha)
160000026307090	14-069-003-00024-0001	63000	PASTOS DE MENOS DE 5 AÑOS-SIN VARIEDAD	S	7,04		15,07
160000026307076	14-069-010-00020-0001	62000	PASTOS PERMANENTES DE 5 O MAS AÑOS-SIN VARIEDAD	S	10,91		19,75
160000026307088	14-069-010-00021-0001	62000	PASTOS PERMANENTES DE 5 O MAS AÑOS-SIN VARIEDAD	S	7,27		0,42
160000026307078	14-069-010-00022-0001	62000	PASTOS PERMANENTES DE 5 O MAS AÑOS-SIN VARIEDAD	S	10,66		11,59



<u>APELLIDOS Y NOMBRE / RAZÓN SOCIAL</u>	<u>NIF</u>	<u>EXPEDIENTE</u>	<u>PROPUESTA</u>
TORRALBO OCAÑA JESUS MARIA	30504831T	3036356	ADMITIDO
<u>SOLICITA ACTUACIÓN 1</u>	<u>SOLICITA ACTUACIÓN 2</u>	<u>SOLICITA ACTUACIÓN 3</u>	<u>PROPUESTA ACTUACIÓN 3</u>
NO	NO	SI	ADMITIDO

DETALLE DE ACTUACIÓN 3

IMPORTES POR ANUALIDAD

	<u>SUPERFICIE PROPUESTA</u>	<u>SUPERFICIE SUBVENCIONABLE</u>	<u>2016</u>	<u>2017</u>	<u>2018</u>	<u>2019</u>	<u>2020</u>
IMPORTE MÁXIMO	31,98	31,98	1.370,02 €	1.370,02 €	1.370,02 €	1.370,02 €	1.370,02 €
IMPORTE MEDIO DE TRANSFERENCIA (€/ha)			42,84 €	42,84 €	42,84 €	42,84 €	42,84 €

RECINTOS PROPUESTOS

<u>REF.</u>	<u>REFERENCIA SIGPAC</u>	<u>CULTIVO</u>	<u>DESCRIPCIÓN CULTIVO</u>	<u>S/R</u>	<u>PEND. MEDIA (%)</u>	<u>SUP. DEC. (ha)</u>	<u>SUP. BRUTA (ha)</u>	<u>CAP (%)</u>	<u>SUP. NETA (ha)</u>	<u>SUP. DEC. ADMIN. (ha)</u>	<u>SUP. CAMPO (ha)</u>	<u>SUP. CALC. (ha)</u>
1600000011534803	14-069-058-00015-0004	62000	PASTOS PERMANENTES DE 5 O MAS AÑOS-SIN VARIEDAD	S	6,09	11,74	11,74	100,00	11,74	11,74		11,74
1600000011776249	14-069-056-00004-0002	62000	PASTOS PERMANENTES DE 5 O MAS AÑOS-SIN VARIEDAD	S	7,29	19,93	19,92	100,00	19,92	19,92		19,92
1600000011776254	14-069-056-00004-0002	62000	PASTOS PERMANENTES DE 5 O MAS AÑOS-SIN VARIEDAD	S	7,29	0,32	0,32	100,00	0,32	0,32		0,32

INCIDENCIAS

INCIDENCIA DESCRIPCIÓN

80866	La superficie que figura en la capa de formación adhesionada para el recinto, es inferior a la superficie por la que se solicita la ayuda para el recinto Ref:1600000011776249 Recinto:14-069-056-00004-002 Cultivo:62000 PASTOS PERMANENTES DE 5 O MAS AÑOS-SIN VARIEDAD Secano Sup. Dec. Adm.:19,93 Sup. Censo Bruta:19,92
-------	--

DETALLE DE SUPERFICIE DE FORMACIÓN ADEHESADA EN EL CENSO DE DEHESAS

<u>REF.</u>	<u>REFERENCIA SIGPAC</u>	<u>SUP. BRUTA (ha)</u>	<u>CAP (%)</u>	<u>SUP. NETA (ha)</u>
1500000014002540	14-069-037-00065-0004	7,59	100,00	7,59
1500000025370867	14-069-058-00014-0001	0,40	100,00	0,40
1600000001716306	14-069-039-00001-0002	5,01	100,00	5,01
1600000011534803	14-069-058-00015-0004	11,74	100,00	11,74
1600000011534805	14-069-058-00015-0004	6,02	100,00	6,02
1600000011534806	14-069-058-00018-0001	28,00	100,00	28,00
1600000011776245	14-069-056-00003-0001	0,13	85,00	0,11
1600000011776249	14-069-056-00004-0002	19,92	100,00	19,92
1600000011776250	14-069-056-00004-0002	1,67	100,00	1,67
1600000011776251	14-069-056-00004-0002	1,39	100,00	1,39
1600000011776252	14-069-056-00004-0002	0,77	100,00	0,77
1600000011776253	14-069-056-00004-0002	1,07	100,00	1,07
1600000011776254	14-069-056-00004-0002	0,32	100,00	0,32
1600000011776259	14-069-056-00006-0001	7,01	100,00	7,01
1600000011776261	14-069-056-00007-0002	53,39	85,00	45,38
TOTAL		144,43		136,40

RESUMEN CRITERIOS DE SELECCIÓN

10.1.3 Conservación y mejora de pastos en sistemas de dehesas.

PUNTOS: 6,00

	<u>PUNTOS</u>	
Plan de Gestión Integral de Dehesas oficialmente aprobado	0,00	N
Porcentaje de superficie determinada en Red Natura 2000	0,00	0.0%
Tener suscrito o haber tenido suscrito convenio de colaboración con el proyecto LIFE+	0,00	N
Porcentaje de superficie determinada de la explotación bajo sistemas de producción integrada ganadera o producción ecológica	4,00	100.0%
Porcentaje de carga ganadera con especies rumiantes	1,00	70.81%
Porcentaje de carga ganadera con especies ovina	0,00	0.0%
Pendiente media de la explotación	1,00	6.85%

DETALLE CRITERIOS DE SELECCIÓN

10.1.3 Conservación y mejora de pastos en sistemas de dehesas.

PUNTOS: 6,00

Plan de Gestión Integral de Dehesas oficialmente aprobado

PUNTOS: 0,00 N

Porcentaje de superficie determinada en Red Natura 2000

PUNTOS: 0,00 0.0%

REF.	REFERENCIA SIGPAC	CULTIVO	DESCRIPCIÓN CULTIVO	S/R	SUP. PROPUESTA (ha)	SUP. CUMPLE (ha)
1600000011776249	14-069-056-00004-0002	62000	PASTOS PERMANENTES DE 5 O MAS AÑOS-SIN VARIEDAD	S	19,92	0,00
1600000011776254	14-069-056-00004-0002	62000	PASTOS PERMANENTES DE 5 O MAS AÑOS-SIN VARIEDAD	S	0,32	0,00
1600000011534803	14-069-058-00015-0004	62000	PASTOS PERMANENTES DE 5 O MAS AÑOS-SIN VARIEDAD	S	11,74	0,00

Tener suscrito o haber tenido suscrito convenio de colaboración con el proyecto LIFE+

PUNTOS: 0,00 N

Porcentaje de superficie determinada de la explotación bajo sistemas de producción integrada ganadera o producción ecológica

PUNTOS: 4,00 100.0%

REF.	REFERENCIA SIGPAC	CULTIVO	DESCRIPCIÓN CULTIVO	S/R	SUP. PROPUESTA (ha)	SUP. CUMPLE (ha)
1600000011776254	14-069-056-00004-0002	62000	PASTOS PERMANENTES DE 5 O MAS AÑOS-SIN VARIEDAD	S	0,32	0,32
1600000011776249	14-069-056-00004-0002	62000	PASTOS PERMANENTES DE 5 O MAS AÑOS-SIN VARIEDAD	S	19,92	19,92
1600000011534803	14-069-058-00015-0004	62000	PASTOS PERMANENTES DE 5 O MAS AÑOS-SIN VARIEDAD	S	11,74	11,74

Porcentaje de carga ganadera con especies rumiantes

PUNTOS: 1,00 70.81%

EXPLORACIÓN	ESPECIE	RUMIANTE	UGMs
ES140690000042	BOVINA	SI	57.69
ES140690000042	PORCINO	NO	31.78
ES140690000218	BOVINA	SI	40.3
ES140690000218	PORCINO	NO	13.5
ES140690001513	BOVINA	SI	11.84

Porcentaje de carga ganadera con especies ovina


PUNTOS: 0,00 0.0%

EXPLORACIÓN	ESPECIE	OVINA	UGMs
ES140690000042	BOVINA	NO	57.69
ES140690000042	PORCINO	NO	31.78
ES140690000218	BOVINA	NO	40.3
ES140690000218	PORCINO	NO	13.5
ES140690001513	BOVINA	NO	11.84

Pendiente media de la explotación

PUNTOS: 1,00 6.85%

REF.	REFERENCIA SIGPAC	CULTIVO	DESCRIPCIÓN CULTIVO	S/R	PENDIENTE MEDIA (%)	SUP. PROPUESTA (ha)
1600000011776249	14-069-056-00004-0002	62000	PASTOS PERMANENTES DE 5 O MAS AÑOS-SIN VARIEDAD	S	7,29	19,92
1600000011776254	14-069-056-00004-0002	62000	PASTOS PERMANENTES DE 5 O MAS AÑOS-SIN VARIEDAD	S	7,29	0,32
1600000011534803	14-069-058-00015-0004	62000	PASTOS PERMANENTES DE 5 O MAS AÑOS-SIN VARIEDAD	S	6,09	11,74



<u>APELLIDOS Y NOMBRE / RAZÓN SOCIAL</u>	<u>NIF</u>	<u>EXPEDIENTE</u>	<u>PROPUESTA</u>
TORRALBO PALOMO ANGEL	75700270W	3043992	ADMITIDO
<u>SOLICITA ACTUACIÓN 1</u>	<u>SOLICITA ACTUACIÓN 2</u>	<u>PROPUESTA ACTUACIÓN 2</u>	<u>SOLICITA ACTUACIÓN 3</u>
NO	SI	ADMITIDO	NO

DETALLE DE ACTUACIÓN 2

IMPORTES POR ANUALIDAD

	<u>SUPERFICIE PROPUESTA</u>	<u>SUPERFICIE SUBVENCIONABLE</u>	<u>2016</u>	<u>2017</u>	<u>2018</u>	<u>2019</u>	<u>2020</u>
IMPORTE MÁXIMO	12,24	12,24	1.161,70 €	1.161,70 €	1.161,70 €	1.161,70 €	1.161,70 €
IMPORTE MEDIO DE TRANSFERENCIA (€/ha)			94,91 €	94,91 €	94,91 €	94,91 €	94,91 €

RECINTOS PROPUESTOS

<u>REF.</u>	<u>REFERENCIA SIGPAC</u>	<u>CULTIVO</u>	<u>DESCRIPCIÓN CULTIVO</u>	<u>S/R</u>	<u>PEND. MEDIA (%)</u>	<u>SUP. DEC. (ha)</u>	<u>SUP. BRUTA (ha)</u>	<u>CAP (%)</u>	<u>SUP. NETA (ha)</u>	<u>SUP. DEC. ADMIN. (ha)</u>	<u>SUP. CAMPO (ha)</u>	<u>SUP. CALC. (ha)</u>
1600000026305328	14-069-067-00021-0002	62000	PASTOS PERMANENTES DE 5 O MAS AÑOS-SIN VARIEDAD	S	5,36	7,78	7,78	100,00	7,78	7,78		7,78
1600000026305329	14-069-063-00013-0001	62000	PASTOS PERMANENTES DE 5 O MAS AÑOS-SIN VARIEDAD	S	6,74	5,94	0,00	100,00	0,00	0,00		0,00
1600000026305340	14-069-020-00024-0001	62000	PASTOS PERMANENTES DE 5 O MAS AÑOS-SIN VARIEDAD	S	5,55	4,46	4,46	100,00	4,46	4,46		4,46

INCIDENCIAS

INCIDENCIA DESCRIPCIÓN

80866 La superficie que figura en la capa de formación adhesionada para el recinto, es inferior a la superficie por la que se solicita la ayuda para el recinto
 Ref:1600000026305329 Recinto:14-069-063-00013-001 Cultivo:62000 PASTOS PERMANENTES DE 5 O MAS AÑOS-SIN VARIEDAD
 Secano Sup. Dec. Adm.:5,94 Sup. Censo Bruta:0

DETALLE DE SUPERFICIE DE FORMACIÓN ADEHESADA EN EL CENSO DE DEHESAS

<u>REF.</u>	<u>REFERENCIA SIGPAC</u>	<u>SUP. BRUTA (ha)</u>	<u>CAP (%)</u>	<u>SUP. NETA (ha)</u>
1600000026305326	14-069-007-00026-0002	9,24	100,00	9,24
1600000026305327	14-069-067-00018-0001	1,02	85,00	0,86
1600000026305328	14-069-067-00021-0002	7,78	100,00	7,78
1600000026305329	14-069-063-00013-0001	3,23	100,00	3,23
1600000026305330	14-069-063-00012-0002	10,21	100,00	10,21
1600000026305331	14-069-063-00012-0006	1,44	100,00	1,44
1600000026305332	14-069-063-00013-0001	21,70	100,00	21,70
1600000026305333	14-069-067-00021-0002	5,78	100,00	5,78
1600000026305334	14-069-021-00006-0001	4,16	0,00	0,00
1600000026305335	14-069-067-00017-0004	14,61	100,00	14,61
1600000026305336	14-069-067-00021-0002	4,34	100,00	4,34
1600000026305337	14-069-020-00024-0001	9,02	100,00	9,02
1600000026305338	14-069-021-00007-0001	3,69	100,00	3,69
1600000026305339	14-069-023-00041-0002	8,40	100,00	8,40
1600000026305340	14-069-020-00024-0001	4,46	100,00	4,46
TOTAL		109,08		104,76

RESUMEN CRITERIOS DE SELECCIÓN

10.1.3 Conservación y mejora de pastos en sistemas de dehesas.

PUNTOS: 7,00

	<u>PUNTOS</u>	
Plan de Gestión Integral de Dehesas oficialmente aprobado	0,00	N
Porcentaje de superficie determinada en Red Natura 2000	0,00	0.0%
Tener suscrito o haber tenido suscrito convenio de colaboración con el proyecto LIFE+	0,00	N
Porcentaje de superficie determinada de la explotación bajo sistemas de producción integrada ganadera o producción ecológica	4,00	100.0%
Porcentaje de carga ganadera con especies rumiantes	2,00	79.45%
Porcentaje de carga ganadera con especies ovina	0,00	0.0%
Pendiente media de la explotación	1,00	5.43%

DETALLE CRITERIOS DE SELECCIÓN

10.1.3 Conservación y mejora de pastos en sistemas de dehesas.

PUNTOS: 7,00

Plan de Gestión Integral de Dehesas oficialmente aprobado

PUNTOS: 0,00 N

Porcentaje de superficie determinada en Red Natura 2000

PUNTOS: 0,00 0.0%

REF.	REFERENCIA SIGPAC	CULTIVO	DESCRIPCIÓN CULTIVO	S/R	SUP. PROPUESTA (ha)	SUP. CUMPLE (ha)
160000026305340	14-069-020-00024-0001	62000	PASTOS PERMANENTES DE 5 O MAS AÑOS-SIN VARIEDAD	S	4,46	0,00
160000026305329	14-069-063-00013-0001	62000	PASTOS PERMANENTES DE 5 O MAS AÑOS-SIN VARIEDAD	S	0,00	0,00
160000026305328	14-069-067-00021-0002	62000	PASTOS PERMANENTES DE 5 O MAS AÑOS-SIN VARIEDAD	S	7,78	0,00

Tener suscrito o haber tenido suscrito convenio de colaboración con el proyecto LIFE+

PUNTOS: 0,00 N

Porcentaje de superficie determinada de la explotación bajo sistemas de producción integrada ganadera o producción ecológica

PUNTOS: 4,00 100.0%

REF.	REFERENCIA SIGPAC	CULTIVO	DESCRIPCIÓN CULTIVO	S/R	SUP. PROPUESTA (ha)	SUP. CUMPLE (ha)
160000026305340	14-069-020-00024-0001	62000	PASTOS PERMANENTES DE 5 O MAS AÑOS-SIN VARIEDAD	S	4,46	4,46
160000026305329	14-069-063-00013-0001	62000	PASTOS PERMANENTES DE 5 O MAS AÑOS-SIN VARIEDAD	S	0,00	0,00
160000026305328	14-069-067-00021-0002	62000	PASTOS PERMANENTES DE 5 O MAS AÑOS-SIN VARIEDAD	S	7,78	7,78

Porcentaje de carga ganadera con especies rumiantes

PUNTOS: 2,00 79.45%

EXPLOTACIÓN	ESPECIE	RUMIANTE	UGMs
ES140690000471	BOVINA	SI	22.79
ES140690000471	PORCINO	NO	4.86
ES140690000724	BOVINA	SI	22.41
ES140690000724	PORCINO	NO	11.3
ES140690000736	CAPRINA	SI	4.85
ES140690000736	PORCINO	NO	1.5
ES140690000958	BOVINA	SI	6.76
ES140690001286	BOVINA	SI	8.72
ES140690001286	PORCINO	NO	0
ES140690001493	CAPRINA	SI	2.04
ES140690001563	BOVINA	SI	0.67

Porcentaje de carga ganadera con especies ovina

PUNTOS: 0,00 0.0%

EXPLOTACIÓN	ESPECIE	OVINA	UGMs
ES140690000471	BOVINA	NO	22.79
ES140690000471	PORCINO	NO	4.86
ES140690000724	BOVINA	NO	22.41
ES140690000724	PORCINO	NO	11.3
ES140690000736	CAPRINA	NO	4.85
ES140690000736	PORCINO	NO	1.5
ES140690000958	BOVINA	NO	6.76
ES140690001286	BOVINA	NO	8.72
ES140690001286	PORCINO	NO	0
ES140690001493	CAPRINA	NO	2.04
ES140690001563	BOVINA	NO	0.67

Pendiente media de la explotación

PUNTOS: 1,00 5.43%

REF.	REFERENCIA SIGPAC	CULTIVO	DESCRIPCIÓN CULTIVO	S/R	PENDIENTE		SUP.
					MEDIA (%)	PROPUESTA	(ha)
160000026305340	14-069-020-00024-0001	62000	PASTOS PERMANENTES DE 5 O MAS AÑOS-SIN VARIEDAD	S	5,55		4,46
160000026305329	14-069-063-00013-0001	62000	PASTOS PERMANENTES DE 5 O MAS AÑOS-SIN VARIEDAD	S	6,74		0,00
160000026305328	14-069-067-00021-0002	62000	PASTOS PERMANENTES DE 5 O MAS AÑOS-SIN VARIEDAD	S	5,36		7,78



<u>APELLIDOS Y NOMBRE / RAZÓN SOCIAL</u>	<u>NIF</u>	<u>EXPEDIENTE</u>	<u>PROPUESTA</u>
TORRALBO PALOMO MIGUEL	30194224P	3041827	ADMITIDO
<u>SOLICITA ACTUACIÓN 1</u>	<u>SOLICITA ACTUACIÓN 2</u>	<u>PROPUESTA ACTUACIÓN 2</u>	<u>SOLICITA ACTUACIÓN 3</u>
NO	SI	ADMITIDO	NO

DETALLE DE ACTUACIÓN 2

IMPORTES POR ANUALIDAD

	<u>SUPERFICIE PROPUESTA</u>	<u>SUPERFICIE SUBVENCIONABLE</u>	<u>2016</u>	<u>2017</u>	<u>2018</u>	<u>2019</u>	<u>2020</u>
IMPORTE MÁXIMO	20,62	20,62	1.957,04 €	1.957,04 €	1.957,04 €	1.957,04 €	1.957,04 €
IMPORTE MEDIO DE TRANSFERENCIA (€/ha)			94,91 €	94,91 €	94,91 €	94,91 €	94,91 €

RECINTOS PROPUESTOS

<u>REF.</u>	<u>REFERENCIA SIGPAC</u>	<u>CULTIVO</u>	<u>DESCRIPCIÓN CULTIVO</u>	<u>S/R</u>	<u>PEND. MEDIA (%)</u>	<u>SUP. DEC. (ha)</u>	<u>SUP. BRUTA (ha)</u>	<u>CAP (%)</u>	<u>SUP. NETA (ha)</u>	<u>SUP. DEC. ADMIN. (ha)</u>	<u>SUP. CAMPO (ha)</u>	<u>SUP. CALC. (ha)</u>
1600000026226427	14-054-030-00008-0001	62000	PASTOS PERMANENTES DE 5 O MAS AÑOS-SIN VARIEDAD	S	7,15	1,57	1,57	100,00	1,57	1,57		1,57
1600000026226428	14-054-030-00008-0001	62000	PASTOS PERMANENTES DE 5 O MAS AÑOS-SIN VARIEDAD	S	7,15	2,78	2,78	100,00	2,78	2,78		2,78
1600000026226441	14-069-061-00022-0002	62000	PASTOS PERMANENTES DE 5 O MAS AÑOS-SIN VARIEDAD	S	13,78	6,07	6,07	100,00	6,07	6,07		6,07
1600000026226442	14-069-033-00024-0001	62000	PASTOS PERMANENTES DE 5 O MAS AÑOS-SIN VARIEDAD	S	9,00	10,20	10,20	100,00	10,20	10,20		10,20

DETALLE DE SUPERFICIE DE FORMACIÓN ADEHESADA EN EL CENSO DE DEHESAS

<u>REF.</u>	<u>REFERENCIA SIGPAC</u>	<u>SUP. BRUTA (ha)</u>	<u>CAP (%)</u>	<u>SUP. NETA (ha)</u>
1600000026226427	14-054-030-00008-0001	1,57	100,00	1,57
1600000026226428	14-054-030-00008-0001	2,78	100,00	2,78
1600000026226429	14-069-061-00022-0004	0,64	100,00	0,64
1600000026226430	14-069-061-00022-0005	0,03	0,00	0,00
1600000026226431	14-069-033-00027-0003	0,29	0,00	0,00
1600000026226432	14-069-061-00022-0002	3,38	100,00	3,38
1600000026226433	14-054-030-00008-0002	1,71	100,00	1,71
1600000026226434	14-069-033-00028-0001	0,54	100,00	0,54
1600000026226435	14-069-033-00028-0002	2,84	100,00	2,84
1600000026226436	14-069-033-00027-0004	0,06	0,00	0,00
1600000026226437	14-054-030-00008-0001	10,08	100,00	10,08
1600000026226438	14-069-033-00024-0001	10,82	100,00	10,82
1600000026226439	14-069-033-00027-0001	2,41	100,00	2,41
1600000026226440	14-069-061-00022-0003	0,08	0,00	0,00
1600000026226441	14-069-061-00022-0002	6,07	100,00	6,07
1600000026226442	14-069-033-00024-0001	10,20	100,00	10,20
TOTAL		53,50		53,04

RESUMEN CRITERIOS DE SELECCIÓN

10.1.3 Conservación y mejora de pastos en sistemas de dehesas.

PUNTOS: 8,00

	<u>PUNTOS</u>	
Plan de Gestión Integral de Dehesas oficialmente aprobado	0,00	N
Porcentaje de superficie determinada en Red Natura 2000	0,00	0.0%
Tener suscrito o haber tenido suscrito convenio de colaboración con el proyecto LIFE+	0,00	N
Porcentaje de superficie determinada de la explotación bajo sistemas de producción integrada ganadera o producción ecológica	4,00	100.0%
Porcentaje de carga ganadera con especies rumiantes	2,00	94.2%
Porcentaje de carga ganadera con especies ovina	0,00	0.0%
Pendiente media de la explotación	2,00	10.02%

DETALLE CRITERIOS DE SELECCIÓN

10.1.3 Conservación y mejora de pastos en sistemas de dehesas. PUNTOS: 8,00

Plan de Gestión Integral de Dehesas oficialmente aprobado PUNTOS: 0,00 N

Porcentaje de superficie determinada en Red Natura 2000 PUNTOS: 0,00 0.0%

REF.	REFERENCIA SIGPAC	CULTIVO	DESCRIPCIÓN CULTIVO	S/R	SUP. PROPUESTA (ha)	SUP. CUMPLE (ha)
160000026226428	14-054-030-00008-0001	62000	PASTOS PERMANENTES DE 5 O MAS AÑOS-SIN VARIEDAD	S	2,78	0,00
160000026226427	14-054-030-00008-0001	62000	PASTOS PERMANENTES DE 5 O MAS AÑOS-SIN VARIEDAD	S	1,57	0,00
160000026226442	14-069-033-00024-0001	62000	PASTOS PERMANENTES DE 5 O MAS AÑOS-SIN VARIEDAD	S	10,20	0,00
160000026226441	14-069-061-00022-0002	62000	PASTOS PERMANENTES DE 5 O MAS AÑOS-SIN VARIEDAD	S	6,07	0,00

Tener suscrito o haber tenido suscrito convenio de colaboración con el proyecto LIFE+ PUNTOS: 0,00 N

Porcentaje de superficie determinada de la explotación bajo sistemas de producción integrada ganadera o producción ecológica PUNTOS: 4,00 100.0%

REF.	REFERENCIA SIGPAC	CULTIVO	DESCRIPCIÓN CULTIVO	S/R	SUP. PROPUESTA (ha)	SUP. CUMPLE (ha)
160000026226427	14-054-030-00008-0001	62000	PASTOS PERMANENTES DE 5 O MAS AÑOS-SIN VARIEDAD	S	1,57	1,57
160000026226428	14-054-030-00008-0001	62000	PASTOS PERMANENTES DE 5 O MAS AÑOS-SIN VARIEDAD	S	2,78	2,78
160000026226442	14-069-033-00024-0001	62000	PASTOS PERMANENTES DE 5 O MAS AÑOS-SIN VARIEDAD	S	10,20	10,20
160000026226441	14-069-061-00022-0002	62000	PASTOS PERMANENTES DE 5 O MAS AÑOS-SIN VARIEDAD	S	6,07	6,07

Porcentaje de carga ganadera con especies rumiantes PUNTOS: 2,00 94.2%

EXPLOTACIÓN	ESPECIE	RUMIANTE	UGMs
ES140540000410	BOVINA	SI	19.31
ES140540000410	PORCINO	NO	1.38
ES140690000444	BOVINA	SI	28.96
ES140690000444	PORCINO	NO	2.26
ES140690000731	BOVINA	SI	10.87
ES140690000731	PORCINO	NO	0

Porcentaje de carga ganadera con especies ovina PUNTOS: 0,00 0.0%

EXPLOTACIÓN	ESPECIE	OVINA	UGMs
ES140540000410	BOVINA	NO	19.31
ES140540000410	PORCINO	NO	1.38
ES140690000444	BOVINA	NO	28.96
ES140690000444	PORCINO	NO	2.26
ES140690000731	BOVINA	NO	10.87
ES140690000731	PORCINO	NO	0

Pendiente media de la explotación PUNTOS: 2,00 10.02%

REF.	REFERENCIA SIGPAC	CULTIVO	DESCRIPCIÓN CULTIVO	S/R	PENDIENTE MEDIA (%)	SUP. PROPUESTA (ha)
160000026226427	14-054-030-00008-0001	62000	PASTOS PERMANENTES DE 5 O MAS AÑOS-SIN VARIEDAD	S	7,15	1,57
160000026226428	14-054-030-00008-0001	62000	PASTOS PERMANENTES DE 5 O MAS AÑOS-SIN VARIEDAD	S	7,15	2,78
160000026226442	14-069-033-00024-0001	62000	PASTOS PERMANENTES DE 5 O MAS AÑOS-SIN VARIEDAD	S	9,00	10,20

<u>REF.</u>	<u>REFERENCIA SIGPAC</u>	<u>CULTIVO</u>	<u>DESCRIPCIÓN CULTIVO</u>	<u>S/R</u>	<u>PENDIENTE MEDIA (%)</u>	<u>SUP. PROPUESTA (ha)</u>
160000026226441	14-069-061-00022-0002	62000	PASTOS PERMANENTES DE 5 O MAS AÑOS-SIN VARIEDAD	S	13,78	6,07



<u>APELLIDOS Y NOMBRE / RAZÓN SOCIAL</u>	<u>NIF</u>	<u>EXPEDIENTE</u>	<u>PROPUESTA</u>
TORRALBO ROJAS DIEGO	75706960E	3040546	ADMITIDO
<u>SOLICITA ACTUACIÓN 1</u>	<u>SOLICITA ACTUACIÓN 2</u>	<u>PROPUESTA ACTUACIÓN 2</u>	<u>SOLICITA ACTUACIÓN 3</u>
NO	SI	ADMITIDO	NO

DETALLE DE ACTUACIÓN 2

IMPORTES POR ANUALIDAD

	<u>SUPERFICIE PROPUESTA</u>	<u>SUPERFICIE SUBVENCIONABLE</u>	<u>2016</u>	<u>2017</u>	<u>2018</u>	<u>2019</u>	<u>2020</u>
IMPORTE MÁXIMO	28,09	28,09	2.666,02 €	2.666,02 €	2.666,02 €	2.666,02 €	2.666,02 €
IMPORTE MEDIO DE TRANSFERENCIA (€/ha)			94,91 €	94,91 €	94,91 €	94,91 €	94,91 €

RECINTOS PROPUESTOS

<u>REF.</u>	<u>REFERENCIA SIGPAC</u>	<u>CULTIVO</u>	<u>DESCRIPCIÓN CULTIVO</u>	<u>S/R</u>	<u>PEND. MEDIA (%)</u>	<u>SUP. DEC. (ha)</u>	<u>SUP. BRUTA (ha)</u>	<u>CAP (%)</u>	<u>SUP. NETA (ha)</u>	<u>SUP. DEC. ADMIN. (ha)</u>	<u>SUP. CAMPO (ha)</u>	<u>SUP. CALC. (ha)</u>
160000025913462	14-069-004-00008-0001	62000	PASTOS PERMANENTES DE 5 O MAS AÑOS-SIN VARIEDAD	S	7,01	11,19	11,19	100,00	11,19	11,19	11,19	11,19
160000025913470	14-069-004-00009-0001	62000	PASTOS PERMANENTES DE 5 O MAS AÑOS-SIN VARIEDAD	S	8,29	6,70	6,70	100,00	6,70	6,70	6,70	6,70
160000025913471	14-069-059-00045-0003	62000	PASTOS PERMANENTES DE 5 O MAS AÑOS-SIN VARIEDAD	S	10,49	10,20	12,00	85,00	10,20	10,20	10,20	10,20

INCIDENCIAS

INCIDENCIA DESCRIPCIÓN

80866	La superficie que figura en la capa de formación adhesionada para el recinto, es inferior a la superficie por la que se solicita la ayuda para el recinto Ref:160000025913462 Recinto:14-069-004-00008-001 Cultivo:62000 PASTOS PERMANENTES DE 5 O MAS AÑOS-SIN VARIEDAD Secano Sup. Dec. Adm.:11,23 Sup. Censo Bruta:11,19 Ref:160000025913471 Recinto:14-069-059-00045-003 Cultivo:62000 PASTOS PERMANENTES DE 5 O MAS AÑOS-SIN VARIEDAD Secano Sup. Dec. Adm.:12,01 Sup. Censo Bruta:12
-------	--

DETALLE DE SUPERFICIE DE FORMACIÓN ADEHESADA EN EL CENSO DE DEHESAS

<u>REF.</u>	<u>REFERENCIA SIGPAC</u>	<u>SUP. BRUTA (ha)</u>	<u>CAP (%)</u>	<u>SUP. NETA (ha)</u>
160000025913462	14-069-004-00008-0001	11,23	100,00	11,23
160000025913463	14-069-004-00008-0001	18,68	100,00	18,68
160000025913464	14-069-059-00044-0001	6,29	100,00	6,29
160000025913465	14-069-059-00045-0003	45,67	85,00	38,82
160000025913466	14-069-007-00049-0001	2,52	100,00	2,52
160000025913467	14-069-008-00001-0001	7,38	100,00	7,38
160000025913468	14-069-008-00045-0001	12,02	100,00	12,02
160000025913469	14-069-008-09000-0001	2,06	85,00	1,75
160000025913470	14-069-004-00009-0001	6,70	100,00	6,70
160000025913471	14-069-059-00045-0003	12,01	85,00	10,21
160000025913472	14-069-007-00048-0001	1,79	100,00	1,79
TOTAL		126,35		117,39

RESUMEN CRITERIOS DE SELECCIÓN

10.1.3 Conservación y mejora de pastos en sistemas de dehesas.

PUNTOS: 8,00

	<u>PUNTOS</u>
Plan de Gestión Integral de Dehesas oficialmente aprobado	0,00 N
Porcentaje de superficie determinada en Red Natura 2000	0,00 0.0%
Tener suscrito o haber tenido suscrito convenio de colaboración con el proyecto LIFE+	0,00 N
Porcentaje de superficie determinada de la explotación bajo sistemas de producción integrada ganadera o producción ecológica	4,00 100.0%
Porcentaje de carga ganadera con especies rumiantes	2,00 87.44%
Porcentaje de carga ganadera con especies ovina	0,00 0.0%
Pendiente media de la explotación	2,00 8.58%



DETALLE CRITERIOS DE SELECCIÓN

10.1.3 Conservación y mejora de pastos en sistemas de dehesas.

PUNTOS: 8,00

Plan de Gestión Integral de Dehesas oficialmente aprobado

PUNTOS: 0,00 N

Porcentaje de superficie determinada en Red Natura 2000

PUNTOS: 0,00 0.0%

REF.	REFERENCIA SIGPAC	CULTIVO	DESCRIPCIÓN CULTIVO	S/R	SUP. PROPUESTA (ha)	SUP. CUMPLE (ha)
160000025913462	14-069-004-00008-0001	62000	PASTOS PERMANENTES DE 5 O MAS AÑOS-SIN VARIEDAD	S	11,19	0,00
160000025913470	14-069-004-00009-0001	62000	PASTOS PERMANENTES DE 5 O MAS AÑOS-SIN VARIEDAD	S	6,70	0,00
160000025913471	14-069-059-00045-0003	62000	PASTOS PERMANENTES DE 5 O MAS AÑOS-SIN VARIEDAD	S	10,20	0,00

Tener suscrito o haber tenido suscrito convenio de colaboración con el proyecto LIFE+

PUNTOS: 0,00 N

Porcentaje de superficie determinada de la explotación bajo sistemas de producción integrada ganadera o producción ecológica

PUNTOS: 4,00 100.0%

REF.	REFERENCIA SIGPAC	CULTIVO	DESCRIPCIÓN CULTIVO	S/R	SUP. PROPUESTA (ha)	SUP. CUMPLE (ha)
160000025913462	14-069-004-00008-0001	62000	PASTOS PERMANENTES DE 5 O MAS AÑOS-SIN VARIEDAD	S	11,19	11,19
160000025913470	14-069-004-00009-0001	62000	PASTOS PERMANENTES DE 5 O MAS AÑOS-SIN VARIEDAD	S	6,70	6,70
160000025913471	14-069-059-00045-0003	62000	PASTOS PERMANENTES DE 5 O MAS AÑOS-SIN VARIEDAD	S	10,20	10,20

Porcentaje de carga ganadera con especies rumiantes

PUNTOS: 2,00 87.44%

EXPLORACIÓN	ESPECIE	RUMIANTE	UGMs
ES140690000041	BOVINA	SI	36.77
ES140690000041	PORCINO	NO	8.03
ES140690000671	BOVINA	SI	12.46
ES140690000672	BOVINA	SI	24.41
ES140690000672	PORCINO	NO	2.54

Porcentaje de carga ganadera con especies ovina


PUNTOS: 0,00 0.0%

EXPLORACIÓN	ESPECIE	OVINA	UGMs
ES140690000041	BOVINA	NO	36.77
ES140690000041	PORCINO	NO	8.03
ES140690000671	BOVINA	NO	12.46
ES140690000672	BOVINA	NO	24.41
ES140690000672	PORCINO	NO	2.54

Pendiente media de la explotación

PUNTOS: 2,00 8.58%

REF.	REFERENCIA SIGPAC	CULTIVO	DESCRIPCIÓN CULTIVO	S/R	PENDIENTE MEDIA (%)	SUP. PROPUESTA (ha)
160000025913462	14-069-004-00008-0001	62000	PASTOS PERMANENTES DE 5 O MAS AÑOS-SIN VARIEDAD	S	7,01	11,19
160000025913470	14-069-004-00009-0001	62000	PASTOS PERMANENTES DE 5 O MAS AÑOS-SIN VARIEDAD	S	8,29	6,70
160000025913471	14-069-059-00045-0003	62000	PASTOS PERMANENTES DE 5 O MAS AÑOS-SIN VARIEDAD	S	10,49	10,20



<u>APELLIDOS Y NOMBRE / RAZÓN SOCIAL</u>	<u>NIF</u>	<u>EXPEDIENTE</u>	<u>PROPUESTA</u>
TORRALBO SANCHEZ PEDRO	75692804B	3041491	ADMITIDO
<u>SOLICITA ACTUACIÓN 1</u>	<u>SOLICITA ACTUACIÓN 2</u>	<u>PROPUESTA ACTUACIÓN 2</u>	<u>SOLICITA ACTUACIÓN 3</u>
NO	SI	ADMITIDO	NO

DETALLE DE ACTUACIÓN 2

IMPORTES POR ANUALIDAD

	<u>SUPERFICIE PROPUESTA</u>	<u>SUPERFICIE SUBVENCIONABLE</u>	<u>2016</u>	<u>2017</u>	<u>2018</u>	<u>2019</u>	<u>2020</u>
IMPORTE MÁXIMO	9,76	9,76	926,32 €	926,32 €	926,32 €	926,32 €	926,32 €
IMPORTE MEDIO DE TRANSFERENCIA (€/ha)			94,91 €	94,91 €	94,91 €	94,91 €	94,91 €

INCIDENCIAS

INCIDENCIA DESCRIPCIÓN

- 224 La superficie de cruce total de productos de la agrupación Pastos permanentes sobre un mismo recinto en una misma solicitud, no puede superar la superficie total admisible de pastos.
Ref:1600000026227776 Recinto:14-054-031-00009-001 Cultivo:62000 PASTOS PERMANENTES DE 5 O MAS AÑOS-SIN VARIEDAD Secano Superficie admisible de pastos del recinto según SIGPAC.:235 Suma de superficies de cruce netas declaradas para este recinto por el solicitante.:277 Exceso de superficie (Hectáreas):0,42
- Ref:1600000026227791 Recinto:14-054-031-00017-002 Cultivo:62000 PASTOS PERMANENTES DE 5 O MAS AÑOS-SIN VARIEDAD Secano Superficie admisible de pastos del recinto según SIGPAC.:1119 Suma de superficies de cruce netas declaradas para este recinto por el solicitante.:1317 Exceso de superficie (Hectáreas):1,98
- 80856 No cumple con la superficie mínima de cultivo elegible para solicitar la operación.
Sup. Resuelta:9,76
- 80866 La superficie que figura en la capa de formación adhesada para el recinto, es inferior a la superficie por la que se solicita la ayuda para el recinto
Ref:1600000026227795 Recinto:14-054-031-00054-001 Cultivo:62000 PASTOS PERMANENTES DE 5 O MAS AÑOS-SIN VARIEDAD Secano Sup. Dec. Adm.:2,54 Sup. Censo Bruta:2,49
Ref:1600000026227814 Recinto:14-054-031-00019-001 Cultivo:62000 PASTOS PERMANENTES DE 5 O MAS AÑOS-SIN VARIEDAD Secano Sup. Dec. Adm.:2,99 Sup. Censo Bruta:2,88
- 80867 Superficie resuelta para el grupo de pago menor que la mínima requerida
Ref:1600000026227776 Recinto:14-054-031-00009-001 Cultivo:62000 PASTOS PERMANENTES DE 5 O MAS AÑOS-SIN VARIEDAD Secano Sup. Declarada:2,77 Sup. Resuelta:2,35
Ref:1600000026227791 Recinto:14-054-031-00017-002 Cultivo:62000 PASTOS PERMANENTES DE 5 O MAS AÑOS-SIN VARIEDAD Secano Sup. Declarada:4,02 Sup. Resuelta:2,04
Ref:1600000026227795 Recinto:14-054-031-00054-001 Cultivo:62000 PASTOS PERMANENTES DE 5 O MAS AÑOS-SIN VARIEDAD Secano Sup. Declarada:2,49 Sup. Resuelta:2,49
Ref:1600000026227814 Recinto:14-054-031-00019-001 Cultivo:62000 PASTOS PERMANENTES DE 5 O MAS AÑOS-SIN VARIEDAD Secano Sup. Declarada:2,88 Sup. Resuelta:2,88



DETALLE DE SUPERFICIE DE FORMACIÓN ADEHESADA EN EL CENSO DE DEHESAS

REF.	REFERENCIA SIGPAC	SUP. BRUTA (ha)	CAP (%)	SUP. NETA (ha)
1600000026227776	14-054-031-00009-0001	2,77	100,00	2,77
1600000026227777	14-054-031-00052-0007	0,04	100,00	0,04
1600000026227778	14-054-041-00011-0004	0,04	100,00	0,04
1600000026227779	14-054-031-00058-0001	4,54	100,00	4,54
1600000026227780	14-054-041-00011-0006	0,02	0,00	0,00
1600000026227781	14-054-041-00011-0007	0,01	0,00	0,00
1600000026227782	14-054-041-00072-0001	0,05	0,00	0,00
1600000026227784	14-054-031-00010-0028	0,98	100,00	0,98
1600000026227785	14-054-031-00010-0011	0,05	100,00	0,05
1600000026227786	14-054-041-00011-0005	0,02	100,00	0,02
1600000026227787	14-054-031-00054-0003	0,12	100,00	0,12
1600000026227788	14-054-031-00017-0002	9,15	100,00	9,15
1600000026227789	14-054-031-00019-0002	0,10	100,00	0,10
1600000026227790	14-054-031-00010-0002	6,31	100,00	6,31
1600000026227791	14-054-031-00017-0002	4,02	100,00	4,02
1600000026227792	14-054-041-00011-0002	0,87	0,00	0,00
1600000026227793	14-054-031-00019-0014	0,34	100,00	0,34
1600000026227794	14-054-031-00019-0016	0,28	100,00	0,28
1600000026227795	14-054-031-00054-0001	2,49	100,00	2,49
1600000026227796	14-054-031-00052-0004	2,96	100,00	2,96
1600000026227798	14-054-041-00011-0003	0,16	100,00	0,16
1600000026227799	14-054-031-00010-0001	0,03	0,00	0,00
1600000026227800	14-054-031-00052-0002	0,03	100,00	0,03
1600000026227801	14-054-031-00019-0005	0,08	100,00	0,08
1600000026227802	14-054-031-00019-0003	0,13	0,00	0,00
1600000026227804	14-054-031-00010-0001	0,05	0,00	0,00
1600000026227806	14-054-031-00010-0019	0,01	100,00	0,01
1600000026227807	14-054-031-00019-0001	4,28	100,00	4,28
1600000026227808	14-054-031-00010-0017	0,02	100,00	0,02
1600000026227809	14-054-031-00010-0023	0,01	100,00	0,01
1600000026227811	14-054-031-00010-0012	0,03	100,00	0,03
1600000026227812	14-054-031-00010-0010	0,55	100,00	0,55
1600000026227814	14-054-031-00019-0001	2,88	100,00	2,88
1600000026227818	14-054-031-00010-0018	0,02	100,00	0,02
1600000026227819	14-054-031-00010-0005	0,67	100,00	0,67
1600000026227821	14-054-041-00072-0001	0,01	0,00	0,00
TOTAL		44,12		42,95

RESUMEN CRITERIOS DE SELECCIÓN

10.1.3 Conservación y mejora de pastos en sistemas de dehesas.

PUNTOS: 1,00

	<u>PUNTOS</u>	
Plan de Gestión Integral de Dehesas oficialmente aprobado	0,00	N
Porcentaje de superficie determinada en Red Natura 2000	0,00	0.0%
Tener suscrito o haber tenido suscrito convenio de colaboración con el proyecto LIFE+	0,00	N
Porcentaje de superficie determinada de la explotación bajo sistemas de producción integrada ganadera o producción ecológica	0,00	0.0%
Porcentaje de carga ganadera con especies rumiantes	1,00	66.71%
Porcentaje de carga ganadera con especies ovina	0,00	0.0%
Pendiente media de la explotación	0,00	0.0%

DETALLE CRITERIOS DE SELECCIÓN

10.1.3 Conservación y mejora de pastos en sistemas de dehesas.

PUNTOS: 1,00

Plan de Gestión Integral de Dehesas oficialmente aprobado	PUNTOS: 0,00	N
Porcentaje de superficie determinada en Red Natura 2000	PUNTOS: 0,00	0.0%
Tener suscrito o haber tenido suscrito convenio de colaboración con el proyecto LIFE+	PUNTOS: 0,00	N

Porcentaje de superficie determinada de la explotación bajo sistemas de producción integrada ganadera o producción ecológica

PUNTOS: 0,00 0.0%

Porcentaje de carga ganadera con especies rumiantes

PUNTOS: 1,00 66.71%

<u>EXPLOTACIÓN</u>	<u>ESPECIE</u>	<u>RUMIANTE</u>	<u>UGMs</u>
ES140540000284	BOVINA	SI	15.32
ES140540000284	CAPRINA	SI	0
ES140540000284	PORCINO	NO	13.84
ES140540000286	CAPRINA	SI	7.67
ES140540000286	PORCINO	NO	0
ES140540000421	BOVINA	SI	7.8
ES140540000421	PORCINO	NO	1.53

Porcentaje de carga ganadera con especies ovina

PUNTOS: 0,00 0.0%

<u>EXPLOTACIÓN</u>	<u>ESPECIE</u>	<u>OVINA</u>	<u>UGMs</u>
ES140540000284	BOVINA	NO	15.32
ES140540000284	CAPRINA	NO	0
ES140540000284	PORCINO	NO	13.84
ES140540000286	CAPRINA	NO	7.67
ES140540000286	PORCINO	NO	0
ES140540000421	BOVINA	NO	7.8
ES140540000421	PORCINO	NO	1.53

Pendiente media de la explotación

PUNTOS: 0,00 0.0%



<u>APELLIDOS Y NOMBRE / RAZÓN SOCIAL</u>	<u>NIF</u>	<u>EXPEDIENTE</u>	<u>PROPUESTA</u>
TORRICO DE LA RIVA MARIA SOLEDAD	33503755T	3043772	INADMITIDO
<u>SOLICITA ACTUACIÓN 1</u>	<u>SOLICITA ACTUACIÓN 2</u>	<u>SOLICITA ACTUACIÓN 3</u>	<u>PROPUESTA ACTUACIÓN 3</u>
NO	NO	SI	INADMITIDO

DETALLE DE ACTUACIÓN 3

IMPORTE POR ANUALIDAD

	<u>SUPERFICIE PROPUESTA</u>	<u>SUPERFICIE SUBVENCIONABLE</u>	2016	2017	2018	2019	2020
IMPORTE MÁXIMO	0,00	0,00	0,00 €	0,00 €	0,00 €	0,00 €	0,00 €
IMPORTE MEDIO DE TRANSFERENCIA (€/ha)			0,00 €	0,00 €	0,00 €	0,00 €	0,00 €

INCIDENCIAS

INCIDENCIA DESCRIPCIÓN

- 225 La superficie de cruce total de productos de la agrupación Pastos permanentes sobre un mismo recinto en el conjunto de las solicitudes, no puede superar la superficie total admisible de pastos
Ref:1600000026349424 Recinto:14-043-043-00043-017 Cultivo:62000 PASTOS PERMANENTES DE 5 O MAS AÑOS-SIN VARIEDAD Secano Superficie admisible de pastos del recinto según SIGPAC.:59423 Suma de superficies de cruce netas declaradas para este recinto por todos los solicitantes.:59935 Exceso de superficie (Hectáreas):5,12
- 80856 No cumple con la superficie mínima de cultivo elegible para solicitar la operación.
Sup. Resuelta:0
- 80866 La superficie que figura en la capa de formación adehesada para el recinto, es inferior a la superficie por la que se solicita la ayuda para el recinto
Ref:1600000026349376 Recinto:14-043-043-00043-004 Cultivo:63000 PASTOS DE MENOS DE 5 AÑOS-SIN VARIEDAD Secano Sup. Dec. Adm.:16,39 Sup. Censo Bruta:0
Ref:1600000026349381 Recinto:14-043-043-00043-033 Cultivo:63000 PASTOS DE MENOS DE 5 AÑOS-SIN VARIEDAD Secano Sup. Dec. Adm.:8,52 Sup. Censo Bruta:0
Ref:1600000026349424 Recinto:14-043-043-00043-017 Cultivo:62000 PASTOS PERMANENTES DE 5 O MAS AÑOS-SIN VARIEDAD Secano Sup. Dec. Adm.:22,2 Sup. Censo Bruta:0
- 80867 Superficie resuelta para el grupo de pago menor que la mínima requerida
Ref:1600000026349376 Recinto:14-043-043-00043-004 Cultivo:63000 PASTOS DE MENOS DE 5 AÑOS-SIN VARIEDAD Secano Sup. Declarada:0 Sup. Resuelta:0
Ref:1600000026349381 Recinto:14-043-043-00043-033 Cultivo:63000 PASTOS DE MENOS DE 5 AÑOS-SIN VARIEDAD Secano Sup. Declarada:0 Sup. Resuelta:0
Ref:1600000026349424 Recinto:14-043-043-00043-017 Cultivo:62000 PASTOS PERMANENTES DE 5 O MAS AÑOS-SIN VARIEDAD Secano Sup. Declarada:0 Sup. Resuelta:0



DETALLE DE SUPERFICIE DE FORMACIÓN ADEHESADA EN EL CENSO DE DEHESAS

REF.	REFERENCIA SIGPAC	SUP. BRUTA (ha)	CAP (%)	SUP. NETA (ha)
160000026349372	14-062-018-00003-0008	40,14	100,00	40,14
160000026349374	14-069-044-00005-0101	0,18	100,00	0,18
160000026349378	14-062-017-00017-0001	140,45	65,00	91,29
160000026349382	14-062-018-00009-0001	56,48	100,00	56,48
160000026349387	14-043-043-00043-0019	0,79	100,00	0,79
160000026349389	14-043-043-00053-0001	0,75	75,00	0,56
160000026349390	14-062-018-00003-0012	13,37	100,00	13,37
160000026349391	14-062-018-00003-0012	4,78	100,00	4,78
160000026349393	14-062-018-00003-0019	0,50	100,00	0,50
160000026349413	14-062-017-00006-0005	0,29	100,00	0,29
160000026349416	14-062-018-00003-0015	5,36	100,00	5,36
160000026349417	14-062-017-00017-0009	0,04	85,00	0,03
160000026349418	14-062-017-00017-0010	1,30	100,00	1,30
160000026349419	14-062-018-00003-0018	0,58	100,00	0,58
160000026349421	14-062-018-00003-0020	0,08	100,00	0,08
160000026349422	14-043-043-00054-0001	0,89	45,00	0,40
160000026349429	14-062-019-00001-0001	6,01	100,00	6,01
160000026349430	14-043-043-00037-0004	50,18	100,00	50,18
160000026349437	14-062-018-00003-0021	3,70	100,00	3,70
160000026349438	14-062-017-00017-0005	5,26	100,00	5,26
160000026349439	14-062-018-00003-0014	21,19	100,00	21,19
160000026349442	14-043-043-00010-0003	22,74	75,00	17,05
160000026349443	14-069-044-00005-0019	5,33	0,00	0,00
160000026349444	14-062-017-00006-0002	82,12	100,00	82,12
160000026349445	14-062-017-00006-0002	32,76	100,00	32,76
160000026349446	14-062-017-00006-0004	31,36	100,00	31,36
160000026349449	14-062-018-00003-0014	29,81	100,00	29,81
160000026349450	14-043-043-00010-0004	8,14	100,00	8,14
160000026349451	14-069-044-00005-0095	0,01	100,00	0,01
160000026349452	14-062-018-00003-0016	12,26	100,00	12,26
160000026349453	14-062-018-00003-0016	20,82	100,00	20,82
160000026349458	14-062-017-00017-0006	0,89	100,00	0,89
160000026349459	14-062-017-00017-0007	0,09	100,00	0,09
160000026349466	14-062-018-00002-0007	156,91	100,00	156,91
160000026349467	14-062-018-00002-0007	15,73	100,00	15,73
TOTAL		771,29		710,42

RESUMEN CRITERIOS DE SELECCIÓN

10.1.3 Conservación y mejora de pastos en sistemas de dehesas.

PUNTOS: 1,00

	PUNTOS	
Plan de Gestión Integral de Dehesas oficialmente aprobado	0,00	N
Porcentaje de superficie determinada en Red Natura 2000	0,00	0.0%
Tener suscrito o haber tenido suscrito convenio de colaboración con el proyecto LIFE+	0,00	N
Porcentaje de superficie determinada de la explotación bajo sistemas de producción integrada ganadera o producción ecológica	0,00	0.0%
Porcentaje de carga ganadera con especies rumiantes	1,00	74.52%
Porcentaje de carga ganadera con especies ovina	0,00	0.0%
Pendiente media de la explotación	0,00	0.0%

DETALLE CRITERIOS DE SELECCIÓN

10.1.3 Conservación y mejora de pastos en sistemas de dehesas.

PUNTOS: 1,00

Plan de Gestión Integral de Dehesas oficialmente aprobado	PUNTOS: 0,00	N
Porcentaje de superficie determinada en Red Natura 2000	PUNTOS: 0,00	0.0%
Tener suscrito o haber tenido suscrito convenio de colaboración con el proyecto LIFE+	PUNTOS: 0,00	N

Porcentaje de superficie determinada de la explotación bajo sistemas de producción integrada ganadera o producción ecológica

PUNTOS: 0,00 0.0%

Porcentaje de carga ganadera con especies rumiantes

PUNTOS: 1,00 74.52%

<u>EXPLOTACIÓN</u>	<u>ESPECIE</u>	<u>RUMIANTE</u>	<u>UGMs</u>
ES14043000006	PORCINO	NO	22.39
ES14043000007	BOVINA	SI	211.95
ES14043000007	PORCINO	NO	25.1
ES14062000005	CAPRINA	SI	0
ES14062000005	PORCINO	NO	1.23
ES140620000213	BOVINA	SI	178.84
ES140620000213	CAPRINA	SI	0
ES140620000213	PORCINO	NO	84.94

Porcentaje de carga ganadera con especies ovina

PUNTOS: 0,00 0.0%

<u>EXPLOTACIÓN</u>	<u>ESPECIE</u>	<u>OVINA</u>	<u>UGMs</u>
ES14043000006	PORCINO	NO	22.39
ES14043000007	BOVINA	NO	211.95
ES14043000007	PORCINO	NO	25.1
ES14062000005	CAPRINA	NO	0
ES14062000005	PORCINO	NO	1.23
ES140620000213	BOVINA	NO	178.84
ES140620000213	CAPRINA	NO	0
ES140620000213	PORCINO	NO	84.94

Pendiente media de la explotación

PUNTOS: 0,00 0.0%



<u>APELLIDOS Y NOMBRE / RAZÓN SOCIAL</u>	<u>NIF</u>	<u>EXPEDIENTE</u>	<u>PROPUESTA</u>
TRIGO Y GANADO MANCHEGOS S.L.	B13019823	3036735	ADMITIDO
<u>SOLICITA ACTUACIÓN 1</u>	<u>SOLICITA ACTUACIÓN 2</u>	<u>PROPUESTA ACTUACIÓN 2</u>	<u>SOLICITA ACTUACIÓN 3</u>
NO	SI	ADMITIDO	NO

DETALLE DE ACTUACIÓN 2

IMPORTES POR ANUALIDAD

	<u>SUPERFICIE PROPUESTA</u>	<u>SUPERFICIE SUBVENCIONABLE</u>	<u>2016</u>	<u>2017</u>	<u>2018</u>	<u>2019</u>	<u>2020</u>
IMPORTE MÁXIMO	47,81	47,81	4.537,65 €	4.537,65 €	4.537,65 €	4.537,65 €	4.537,65 €
IMPORTE MEDIO DE TRANSFERENCIA (€/ha)			94,91 €	94,91 €	94,91 €	94,91 €	94,91 €

RECINTOS PROPUESTOS

<u>REF.</u>	<u>REFERENCIA SIGPAC</u>	<u>CULTIVO</u>	<u>DESCRIPCIÓN CULTIVO</u>	<u>S/R</u>	<u>PEND. MEDIA (%)</u>	<u>SUP. DEC. (ha)</u>	<u>SUP. BRUTA (ha)</u>	<u>CAP (%)</u>	<u>SUP. NETA (ha)</u>	<u>SUP. DEC. ADMIN. (ha)</u>	<u>SUP. CAMPO (ha)</u>	<u>SUP. CALC. (ha)</u>
1600000000915686	14-016-050-00002-0001	62000	PASTOS PERMANENTES DE 5 O MAS AÑOS-SIN VARIEDAD	S	9,53	46,61	45,59	100,00	45,59	45,59		45,59
1600000000915721	14-016-051-80004-0001	62000	PASTOS PERMANENTES DE 5 O MAS AÑOS-SIN VARIEDAD	S	9,87	2,26	2,96	75,00	2,22	2,22		2,22

INCIDENCIAS

INCIDENCIA DESCRIPCIÓN

80866	La superficie que figura en la capa de formación adhesionada para el recinto, es inferior a la superficie por la que se solicita la ayuda para el recinto Ref:1600000000915686 Recinto:14-016-050-00002-001 Cultivo:62000 PASTOS PERMANENTES DE 5 O MAS AÑOS-SIN VARIEDAD Secano Sup. Dec. Adm.:46,61 Sup. Censo Bruta:45,59 Ref:1600000000915721 Recinto:14-016-051-80004-001 Cultivo:62000 PASTOS PERMANENTES DE 5 O MAS AÑOS-SIN VARIEDAD Secano Sup. Dec. Adm.:3,01 Sup. Censo Bruta:2,96
-------	---

DETALLE DE SUPERFICIE DE FORMACIÓN ADEHESADA EN EL CENSO DE DEHESAS

<u>REF.</u>	<u>REFERENCIA SIGPAC</u>	<u>SUP. BRUTA (ha)</u>	<u>CAP (%)</u>	<u>SUP. NETA (ha)</u>
1600000000915053	14-016-040-00035-0001	74,86	55,00	41,17
1600000000915055	14-016-040-00035-0002	7,49	0,00	0,00
1600000000915060	14-016-040-00035-0011	15,44	55,00	8,49
1600000000915062	14-016-040-00035-0012	0,65	100,00	0,65
1600000000915064	14-016-040-00035-0014	1,33	65,00	0,87
1600000000915069	14-016-040-00036-0008	187,18	85,00	159,10
1600000000915071	14-016-040-00036-0010	85,86	100,00	85,86
1600000000915073	14-016-040-00036-0012	20,11	85,00	17,10
1600000000915075	14-016-040-00037-0003	82,70	100,00	82,70
1600000000915078	14-016-040-00037-0007	7,93	100,00	7,93
1600000000915081	14-016-040-00038-0002	0,14	100,00	0,14
1600000000915083	14-016-040-00038-0003	123,77	75,00	92,83
1600000000915101	14-016-040-80004-0007	1,68	100,00	1,68
1600000000915104	14-016-040-80005-0002	0,62	100,00	0,62
1600000000915686	14-016-050-00002-0001	45,59	100,00	45,59
1600000000915688	14-016-050-00002-0002	0,48	100,00	0,48
1600000000915690	14-016-050-00003-0004	81,32	75,00	60,99
1600000000915721	14-016-051-80004-0001	2,96	75,00	2,22
1600000010770170	14-016-051-00001-0002	134,51	100,00	134,51
TOTAL		874,62		742,93

RESUMEN CRITERIOS DE SELECCIÓN

10.1.3 Conservación y mejora de pastos en sistemas de dehesas.

PUNTOS: 7,00

	<u>PUNTOS</u>	
Plan de Gestión Integral de Dehesas oficialmente aprobado	0,00	N
Porcentaje de superficie determinada en Red Natura 2000	4,00	100.0%
Tener suscrito o haber tenido suscrito convenio de colaboración con el proyecto LIFE+	0,00	N
Porcentaje de superficie determinada de la explotación bajo sistemas de producción integrada ganadera o producción ecológica	0,00	0.0%
Porcentaje de carga ganadera con especies rumiantes	1,00	58.1%
Porcentaje de carga ganadera con especies ovina	0,00	0.0%
Pendiente media de la explotación	2,00	9.55%

DETALLE CRITERIOS DE SELECCIÓN

10.1.3 Conservación y mejora de pastos en sistemas de dehesas.

PUNTOS: 7,00

Plan de Gestión Integral de Dehesas oficialmente aprobado

PUNTOS: 0,00 N

Porcentaje de superficie determinada en Red Natura 2000

PUNTOS: 4,00 100.0%

<u>REF.</u>	<u>REFERENCIA SIGPAC</u>	<u>CULTIVO</u>	<u>DESCRIPCIÓN CULTIVO</u>	<u>S/R</u>	<u>SUP. PROPUESTA (ha)</u>	<u>SUP. CUMPLE (ha)</u>
1600000000915686	14-016-050-00002-0001	62000	PASTOS PERMANENTES DE 5 O MAS AÑOS-SIN VARIEDAD	S	45,59	45,59
1600000000915721	14-016-051-80004-0001	62000	PASTOS PERMANENTES DE 5 O MAS AÑOS-SIN VARIEDAD	S	2,22	2,22

Tener suscrito o haber tenido suscrito convenio de colaboración con el proyecto LIFE+

PUNTOS: 0,00 N

Porcentaje de superficie determinada de la explotación bajo sistemas de producción integrada ganadera o producción ecológica

PUNTOS: 0,00 0.0%

<u>REF.</u>	<u>REFERENCIA SIGPAC</u>	<u>CULTIVO</u>	<u>DESCRIPCIÓN CULTIVO</u>	<u>S/R</u>	<u>SUP. PROPUESTA (ha)</u>	<u>SUP. CUMPLE (ha)</u>
1600000000915686	14-016-050-00002-0001	62000	PASTOS PERMANENTES DE 5 O MAS AÑOS-SIN VARIEDAD	S	45,59	0,00
1600000000915721	14-016-051-80004-0001	62000	PASTOS PERMANENTES DE 5 O MAS AÑOS-SIN VARIEDAD	S	2,22	0,00

Porcentaje de carga ganadera con especies rumiantes

PUNTOS: 1,00 58.1%

<u>EXPLORACIÓN</u>	<u>ESPECIE</u>	<u>RUMIANTE</u>	<u>UGMs</u>
ES140160000326	CAPRINA	SI	142.84
ES140160000326	PORCINO	NO	103.01

Porcentaje de carga ganadera con especies ovina

PUNTOS: 0,00 0.0%

<u>EXPLORACIÓN</u>	<u>ESPECIE</u>	<u>OVINA</u>	<u>UGMs</u>
ES140160000326	CAPRINA	NO	142.84
ES140160000326	PORCINO	NO	103.01

Pendiente media de la explotación

PUNTOS: 2,00 9.55%

<u>REF.</u>	<u>REFERENCIA SIGPAC</u>	<u>CULTIVO</u>	<u>DESCRIPCIÓN CULTIVO</u>	<u>S/R</u>	<u>PENDIENTE MEDIA (%)</u>	<u>SUP. PROPUESTA (ha)</u>
1600000000915686	14-016-050-00002-0001	62000	PASTOS PERMANENTES DE 5 O MAS AÑOS-SIN VARIEDAD	S	9,53	45,59
1600000000915721	14-016-051-80004-0001	62000	PASTOS PERMANENTES DE 5 O MAS AÑOS-SIN VARIEDAD	S	9,87	2,22



<u>APELLIDOS Y NOMBRE / RAZÓN SOCIAL</u>	<u>NIF</u>	<u>EXPEDIENTE</u>	<u>PROPUESTA</u>
TRIMIÑO BENAVENTE JOSE	30198784Z	3033618	ADMITIDO
<u>SOLICITA ACTUACIÓN 1</u>	<u>SOLICITA ACTUACIÓN 2</u>	<u>PROPUESTA ACTUACIÓN 2</u>	<u>SOLICITA ACTUACIÓN 3</u>
NO	SI	ADMITIDO	NO

DETALLE DE ACTUACIÓN 2

IMPORTES POR ANUALIDAD

	<u>SUPERFICIE PROPUESTA</u>	<u>SUPERFICIE SUBVENCIONABLE</u>	<u>2016</u>	<u>2017</u>	<u>2018</u>	<u>2019</u>	<u>2020</u>
IMPORTE MÁXIMO	15,06	15,06	1.429,34 €	1.429,34 €	1.429,34 €	1.429,34 €	1.429,34 €
IMPORTE MEDIO DE TRANSFERENCIA (€/ha)			94,91 €	94,91 €	94,91 €	94,91 €	94,91 €

RECINTOS PROPUESTOS

<u>REF.</u>	<u>REFERENCIA SIGPAC</u>	<u>CULTIVO</u>	<u>DESCRIPCIÓN CULTIVO</u>	<u>S/R</u>	<u>PEND. MEDIA (%)</u>	<u>SUP. DEC. (ha)</u>	<u>SUP. BRUTA (ha)</u>	<u>CAP (%)</u>	<u>SUP. NETA (ha)</u>	<u>SUP. DEC. ADMIN. (ha)</u>	<u>SUP. CAMPO (ha)</u>	<u>SUP. CALC. (ha)</u>
1600000010956651	14-029-054-00009-0002	63000	PASTOS DE MENOS DE 5 AÑOS-SIN VARIEDAD	S	10,94	5,27	5,22	100,00	5,22	5,22		5,22
1600000010956655	14-029-054-00009-0002	63000	PASTOS DE MENOS DE 5 AÑOS-SIN VARIEDAD	S	10,94	9,84	9,84	100,00	9,84	9,84		9,84

INCIDENCIAS

INCIDENCIA DESCRIPCIÓN

80866 La superficie que figura en la capa de formación adhesionada para el recinto, es inferior a la superficie por la que se solicita la ayuda para el recinto
 Ref:1600000010956651 Recinto:14-029-054-00009-002 Cultivo:63000 PASTOS DE MENOS DE 5 AÑOS-SIN VARIEDAD Secano Sup. Dec.
 Adm.:5,27 Sup. Censo Bruta:5,22

DETALLE DE SUPERFICIE DE FORMACIÓN ADEHESADA EN EL CENSO DE DEHESAS

<u>REF.</u>	<u>REFERENCIA SIGPAC</u>	<u>SUP. BRUTA (ha)</u>	<u>CAP (%)</u>	<u>SUP. NETA (ha)</u>
1500000013194301	14-029-054-00009-0002	1,63	100,00	1,63
1500000024650301	14-029-054-00006-0009	4,18	100,00	4,18
1600000001041428	14-029-054-00009-0002	0,44	100,00	0,44
1600000001041432	14-029-054-00010-0001	4,79	100,00	4,79
1600000001041456	14-029-054-00015-0008	1,00	100,00	1,00
1600000001041458	14-029-054-00015-0008	3,02	100,00	3,02
1600000001041464	14-029-054-00016-0008	4,88	100,00	4,88
1600000001041466	14-029-054-00017-0008	4,97	100,00	4,97
1600000001041875	14-029-057-00053-0001	4,00	100,00	4,00
1600000001041901	14-029-057-00059-0001	7,11	100,00	7,11
1600000001041903	14-029-057-00060-0001	7,98	100,00	7,98
1600000001041905	14-029-057-00061-0001	7,74	100,00	7,74
1600000001041911	14-029-057-00067-0001	3,44	100,00	3,44
1600000007639920	14-029-057-00005-0001	7,09	100,00	7,09
1600000007639922	14-029-057-00005-0003	0,96	100,00	0,96
1600000008192630	14-029-059-00008-0001	1,53	100,00	1,53
1600000008192632	14-029-059-00008-0001	6,67	100,00	6,67
1600000008192634	14-029-059-00008-0001	5,15	100,00	5,15
1600000010956621	14-029-054-00007-0002	4,82	100,00	4,82
1600000010956625	14-029-054-00008-0008	2,61	100,00	2,61
1600000010956645	14-029-054-00008-0013	0,03	100,00	0,03
1600000010956647	14-029-054-00008-0013	0,67	100,00	0,67
1600000010956651	14-029-054-00009-0002	5,22	100,00	5,22
1600000010956653	14-029-054-00009-0002	1,93	100,00	1,93
1600000010956655	14-029-054-00009-0002	9,84	100,00	9,84
1600000010956657	14-029-054-00009-0002	1,52	100,00	1,52
1600000010956660	14-029-054-00009-0002	2,69	100,00	2,69
TOTAL		105,91		105,91



RESUMEN CRITERIOS DE SELECCIÓN

10.1.3 Conservación y mejora de pastos en sistemas de dehesas. PUNTOS: 5,00

	PUNTOS	
Plan de Gestión Integral de Dehesas oficialmente aprobado	0,00	N
Porcentaje de superficie determinada en Red Natura 2000	0,00	0.0%
Tener suscrito o haber tenido suscrito convenio de colaboración con el proyecto LIFE+	0,00	N
Porcentaje de superficie determinada de la explotación bajo sistemas de producción integrada ganadera o producción ecológica	0,00	0.0%
Porcentaje de carga ganadera con especies rumiantes	3,00	100.0%
Porcentaje de carga ganadera con especies ovina	0,00	0.0%
Pendiente media de la explotación	2,00	10.94%

DETALLE CRITERIOS DE SELECCIÓN

10.1.3 Conservación y mejora de pastos en sistemas de dehesas. PUNTOS: 5,00

Plan de Gestión Integral de Dehesas oficialmente aprobado	PUNTOS:	0,00	N
Porcentaje de superficie determinada en Red Natura 2000	PUNTOS:	0,00	0.0%

REF.	REFERENCIA SIGPAC	CULTIVO	DESCRIPCIÓN CULTIVO	S/R	SUP. PROPUESTA (ha)	SUP. CUMPLE (ha)
1600000010956651	14-029-054-00009-0002	63000	PASTOS DE MENOS DE 5 AÑOS-SIN VARIEDAD	S	5,22	0,00
1600000010956655	14-029-054-00009-0002	63000	PASTOS DE MENOS DE 5 AÑOS-SIN VARIEDAD	S	9,84	0,00

Tener suscrito o haber tenido suscrito convenio de colaboración con el proyecto LIFE+	PUNTOS:	0,00	N
Porcentaje de superficie determinada de la explotación bajo sistemas de producción integrada ganadera o producción ecológica	PUNTOS:	0,00	0.0%

REF.	REFERENCIA SIGPAC	CULTIVO	DESCRIPCIÓN CULTIVO	S/R	SUP. PROPUESTA (ha)	SUP. CUMPLE (ha)
1600000010956655	14-029-054-00009-0002	63000	PASTOS DE MENOS DE 5 AÑOS-SIN VARIEDAD	S	9,84	0,00
1600000010956651	14-029-054-00009-0002	63000	PASTOS DE MENOS DE 5 AÑOS-SIN VARIEDAD	S	5,22	0,00

Porcentaje de carga ganadera con especies rumiantes	PUNTOS:	3,00	100.0%
---	---------	------	--------

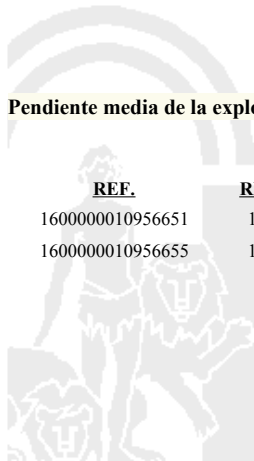
EXPLOTACIÓN	ESPECIE	RUMIANTE	UGMs
ES140290000479	CAPRINA	SI	46.4
ES140360000246	CAPRINA	SI	0

Porcentaje de carga ganadera con especies ovina	PUNTOS:	0,00	0.0%
---	---------	------	------

EXPLOTACIÓN	ESPECIE	OVINA	UGMs
ES140290000479	CAPRINA	NO	46.4
ES140360000246	CAPRINA	NO	0

Pendiente media de la explotación	PUNTOS:	2,00	10.94%
-----------------------------------	---------	------	--------

REF.	REFERENCIA SIGPAC	CULTIVO	DESCRIPCIÓN CULTIVO	S/R	PENDIENTE MEDIA (%)	SUP. PROPUESTA (ha)
1600000010956651	14-029-054-00009-0002	63000	PASTOS DE MENOS DE 5 AÑOS-SIN VARIEDAD	S	10,94	5,22
1600000010956655	14-029-054-00009-0002	63000	PASTOS DE MENOS DE 5 AÑOS-SIN VARIEDAD	S	10,94	9,84



<u>APELLIDOS Y NOMBRE / RAZÓN SOCIAL</u>	<u>NIF</u>	<u>EXPEDIENTE</u>	<u>PROPUESTA</u>
UMBRIA DEL CUZNA Y USERA S.C.	J56051592	3044057	ADMITIDO
<u>SOLICITA ACTUACIÓN 1</u>	<u>SOLICITA ACTUACIÓN 2</u>	<u>PROPUESTA ACTUACIÓN 2</u>	<u>SOLICITA ACTUACIÓN 3</u>
NO	SI	ADMITIDO	NO

DETALLE DE ACTUACIÓN 2

IMPORTES POR ANUALIDAD

	<u>SUPERFICIE PROPUESTA</u>	<u>SUPERFICIE SUBVENCIONABLE</u>	<u>2016</u>	<u>2017</u>	<u>2018</u>	<u>2019</u>	<u>2020</u>
IMPORTE MÁXIMO	37,03	37,03	3.514,52 €	3.514,52 €	3.514,52 €	3.514,52 €	3.514,52 €
IMPORTE MEDIO DE TRANSFERENCIA (€/ha)			94,91 €	94,91 €	94,91 €	94,91 €	94,91 €

RECINTOS PROPUESTOS

<u>REF.</u>	<u>REFERENCIA SIGPAC</u>	<u>CULTIVO</u>	<u>DESCRIPCIÓN CULTIVO</u>	<u>S/R</u>	<u>PEND. MEDIA (%)</u>	<u>SUP. DEC. (ha)</u>	<u>SUP. BRUTA (ha)</u>	<u>CAP (%)</u>	<u>SUP. NETA (ha)</u>	<u>SUP. DEC. ADMIN. (ha)</u>	<u>SUP. CAMPO (ha)</u>	<u>SUP. CALC. (ha)</u>
1600000026349323	14-047-006-00069-0003	62000	PASTOS PERMANENTES DE 5 O MAS AÑOS-SIN VARIEDAD	S	33,96	37,49	49,37	75,00	37,03	37,03		37,03

INCIDENCIAS

INCIDENCIA DESCRIPCIÓN

80866	La superficie que figura en la capa de formación adehesada para el recinto, es inferior a la superficie por la que se solicita la ayuda para el recinto Ref:1600000026349323 Recinto:14-047-006-00069-003 Cultivo:62000 PASTOS PERMANENTES DE 5 O MAS AÑOS-SIN VARIEDAD Secano Sup. Dec. Adm.:49,99 Sup. Censo Bruta:49,37
-------	--

DETALLE DE SUPERFICIE DE FORMACIÓN ADEHESADA EN EL CENSO DE DEHESAS

<u>REF.</u>	<u>REFERENCIA SIGPAC</u>	<u>SUP. BRUTA (ha)</u>	<u>CAP (%)</u>	<u>SUP. NETA (ha)</u>
1600000026349322	14-047-004-00002-0003	0,04	100,00	0,04
1600000026349323	14-047-006-00069-0003	49,37	75,00	37,03
1600000026349326	14-047-004-00013-0001	2,85	85,00	2,42
1600000026349327	14-047-004-00008-0008	2,35	65,00	1,53
1600000026349328	14-047-004-00014-0018	19,74	35,00	6,91
1600000026349329	14-047-004-00002-0010	2,58	55,00	1,42
1600000026349335	14-047-004-00014-0017	10,29	85,00	8,74
1600000026349337	14-047-004-00014-0002	40,34	35,00	14,12
1600000026349338	14-047-004-00008-0008	9,02	100,00	9,02
1600000026349339	14-047-004-00008-0006	1,95	100,00	1,95
1600000026349341	14-047-004-00014-0019	22,74	55,00	12,51
1600000026349343	14-047-004-00008-0010	0,25	85,00	0,21
1600000026349347	14-047-006-00069-0003	7,74	75,00	5,80
1600000026349348	14-047-004-00012-0001	4,08	75,00	3,06
1600000026349349	14-047-004-00014-0014	17,14	55,00	9,43
TOTAL		190,48		114,19

RESUMEN CRITERIOS DE SELECCIÓN

10.1.3 Conservación y mejora de pastos en sistemas de dehesas.

PUNTOS: 10,00

	<u>PUNTOS</u>	
Plan de Gestión Integral de Dehesas oficialmente aprobado	0,00	N
Porcentaje de superficie determinada en Red Natura 2000	4,00	100.0%
Tener suscrito o haber tenido suscrito convenio de colaboración con el proyecto LIFE+	0,00	N
Porcentaje de superficie determinada de la explotación bajo sistemas de producción integrada ganadera o producción ecológica	0,00	0.0%
Porcentaje de carga ganadera con especies rumiantes	3,00	100.0%
Porcentaje de carga ganadera con especies ovina	0,00	0.0%
Pendiente media de la explotación	3,00	33.96%



DETALLE CRITERIOS DE SELECCIÓN

10.1.3 Conservación y mejora de pastos en sistemas de dehesas. PUNTOS: 10,00

Plan de Gestión Integral de Dehesas oficialmente aprobado PUNTOS: 0,00 N

Porcentaje de superficie determinada en Red Natura 2000 PUNTOS: 4,00 100.0%

REF.	REFERENCIA SIGPAC	CULTIVO	DESCRIPCIÓN CULTIVO	S/R	SUP. PROPUESTA (ha)	SUP. CUMPLE (ha)
1600000026349323	14-047-006-00069-0003	62000	PASTOS PERMANENTES DE 5 O MAS AÑOS-SIN VARIEDAD	S	37,03	37,03

Tener suscrito o haber tenido suscrito convenio de colaboración con el proyecto LIFE+ PUNTOS: 0,00 N

Porcentaje de superficie determinada de la explotación bajo sistemas de producción integrada ganadera o producción ecológica PUNTOS: 0,00 0.0%

REF.	REFERENCIA SIGPAC	CULTIVO	DESCRIPCIÓN CULTIVO	S/R	SUP. PROPUESTA (ha)	SUP. CUMPLE (ha)
1600000026349323	14-047-006-00069-0003	62000	PASTOS PERMANENTES DE 5 O MAS AÑOS-SIN VARIEDAD	S	37,03	0,00

Porcentaje de carga ganadera con especies rumiantes PUNTOS: 3,00 100.0%

EXPLOTACIÓN	ESPECIE	RUMIANTE	UGMs
ES140470000202	BOVINA	SI	185.78

Porcentaje de carga ganadera con especies ovina PUNTOS: 0,00 0.0%

EXPLOTACIÓN	ESPECIE	OVINA	UGMs
ES140470000202	BOVINA	NO	185.78

Pendiente media de la explotación PUNTOS: 3,00 33.96%

REF.	REFERENCIA SIGPAC	CULTIVO	DESCRIPCIÓN CULTIVO	S/R	PENDIENTE MEDIA (%)	SUP. PROPUESTA (ha)
1600000026349323	14-047-006-00069-0003	62000	PASTOS PERMANENTES DE 5 O MAS AÑOS-SIN VARIEDAD	S	33,96	37,03



<u>APELLIDOS Y NOMBRE / RAZÓN SOCIAL</u>	<u>NIF</u>	<u>EXPEDIENTE</u>	<u>PROPUESTA</u>
VALLE PALACIO, S.L.	B14334601	3041648	ADMITIDO
<u>SOLICITA ACTUACIÓN 1</u>	<u>SOLICITA ACTUACIÓN 2</u>	<u>PROPUESTA ACTUACIÓN 2</u>	<u>SOLICITA ACTUACIÓN 3</u>
NO	SI	ADMITIDO	NO

DETALLE DE ACTUACIÓN 2

IMPORTES POR ANUALIDAD

	<u>SUPERFICIE PROPUESTA</u>	<u>SUPERFICIE SUBVENCIONABLE</u>	<u>2016</u>	<u>2017</u>	<u>2018</u>	<u>2019</u>	<u>2020</u>
IMPORTE MÁXIMO	42,70	42,70	4.052,66 €	4.052,66 €	4.052,66 €	4.052,66 €	4.052,66 €
IMPORTE MEDIO DE TRANSFERENCIA (€/ha)			94,91 €	94,91 €	94,91 €	94,91 €	94,91 €

RECINTOS PROPUESTOS

<u>REF.</u>	<u>REFERENCIA SIGPAC</u>	<u>CULTIVO</u>	<u>DESCRIPCIÓN CULTIVO</u>	<u>S/R</u>	<u>PEND. MEDIA (%)</u>	<u>SUP. DEC. (ha)</u>	<u>SUP. BRUTA (ha)</u>	<u>CAP (%)</u>	<u>SUP. NETA (ha)</u>	<u>SUP. DEC. ADMIN. (ha)</u>	<u>SUP. CAMPO (ha)</u>	<u>SUP. CALC. (ha)</u>
1600000025898014	14-016-058-00001-0004	62000	PASTOS PERMANENTES DE 5 O MAS AÑOS-SIN VARIEDAD	S	22,21	14,55	17,12	85,00	14,56	14,56		14,56
1600000025898016	14-016-056-00010-0003	62000	PASTOS PERMANENTES DE 5 O MAS AÑOS-SIN VARIEDAD	S	16,36	10,60	10,58	100,00	10,58	10,58		10,58
1600000025898020	14-016-058-00001-0004	62000	PASTOS PERMANENTES DE 5 O MAS AÑOS-SIN VARIEDAD	S	22,21	21,26	27,02	65,00	17,56	17,56		17,56

INCIDENCIAS

INCIDENCIA DESCRIPCIÓN

80866	La superficie que figura en la capa de formación adhesionada para el recinto, es inferior a la superficie por la que se solicita la ayuda para el recinto Ref:1600000025898016 Recinto:14-016-056-00010-0003 Cultivo:62000 PASTOS PERMANENTES DE 5 O MAS AÑOS-SIN VARIEDAD Secano Sup. Dec. Adm.:10,6 Sup. Censo Bruta:10,58 Ref:1600000025898020 Recinto:14-016-058-00001-0004 Cultivo:62000 PASTOS PERMANENTES DE 5 O MAS AÑOS-SIN VARIEDAD Secano Sup. Dec. Adm.:32,7 Sup. Censo Bruta:27,02
-------	---

DETALLE DE SUPERFICIE DE FORMACIÓN ADEHESADA EN EL CENSO DE DEHESAS

<u>REF.</u>	<u>REFERENCIA SIGPAC</u>	<u>SUP. BRUTA (ha)</u>	<u>CAP (%)</u>	<u>SUP. NETA (ha)</u>
1600000025898008	14-016-054-00006-0003	28,90	100,00	28,90
1600000025898009	14-016-056-00010-0002	28,35	85,00	24,10
1600000025898010	14-016-058-00001-0004	47,91	85,00	40,72
1600000025898011	14-016-056-00008-0001	37,64	100,00	37,64
1600000025898013	14-016-057-00004-0001	4,66	100,00	4,66
1600000025898014	14-016-058-00001-0004	17,12	85,00	14,56
1600000025898015	14-016-058-00001-0004	52,57	75,00	39,43
1600000025898016	14-016-056-00010-0003	10,58	100,00	10,58
1600000025898018	14-016-056-00010-0003	2,44	100,00	2,44
1600000025898019	14-016-058-00001-0001	44,72	0,00	0,00
1600000025898020	14-016-058-00001-0004	27,02	65,00	17,56
TOTAL		301,91		220,59

RESUMEN CRITERIOS DE SELECCIÓN

10.1.3 Conservación y mejora de pastos en sistemas de dehesas.

PUNTOS: 9,00

	<u>PUNTOS</u>	
Plan de Gestión Integral de Dehesas oficialmente aprobado	0,00	N
Porcentaje de superficie determinada en Red Natura 2000	4,00	100.0%
Tener suscrito o haber tenido suscrito convenio de colaboración con el proyecto LIFE+	0,00	N
Porcentaje de superficie determinada de la explotación bajo sistemas de producción integrada ganadera o producción ecológica	0,00	0.0%
Porcentaje de carga ganadera con especies rumiantes	2,00	86.42%
Porcentaje de carga ganadera con especies ovina	0,00	0.0%
Pendiente media de la explotación	3,00	20.76%



DETALLE CRITERIOS DE SELECCIÓN

10.1.3 Conservación y mejora de pastos en sistemas de dehesas.

PUNTOS: 9,00

Plan de Gestión Integral de Dehesas oficialmente aprobado

PUNTOS: 0,00 N

Porcentaje de superficie determinada en Red Natura 2000

PUNTOS: 4,00 100.0%

REF.	REFERENCIA SIGPAC	CULTIVO	DESCRIPCIÓN CULTIVO	S/R	SUP. PROPUESTA (ha)	SUP. CUMPLE (ha)
160000025898016	14-016-056-00010-0003	62000	PASTOS PERMANENTES DE 5 O MAS AÑOS-SIN VARIEDAD	S	10,58	10,58
160000025898020	14-016-058-00001-0004	62000	PASTOS PERMANENTES DE 5 O MAS AÑOS-SIN VARIEDAD	S	17,56	17,56
160000025898014	14-016-058-00001-0004	62000	PASTOS PERMANENTES DE 5 O MAS AÑOS-SIN VARIEDAD	S	14,56	14,56

Tener suscrito o haber tenido suscrito convenio de colaboración con el proyecto LIFE+

PUNTOS: 0,00 N

Porcentaje de superficie determinada de la explotación bajo sistemas de producción integrada ganadera o producción ecológica

PUNTOS: 0,00 0.0%

REF.	REFERENCIA SIGPAC	CULTIVO	DESCRIPCIÓN CULTIVO	S/R	SUP. PROPUESTA (ha)	SUP. CUMPLE (ha)
160000025898016	14-016-056-00010-0003	62000	PASTOS PERMANENTES DE 5 O MAS AÑOS-SIN VARIEDAD	S	10,58	0,00
160000025898020	14-016-058-00001-0004	62000	PASTOS PERMANENTES DE 5 O MAS AÑOS-SIN VARIEDAD	S	17,56	0,00
160000025898014	14-016-058-00001-0004	62000	PASTOS PERMANENTES DE 5 O MAS AÑOS-SIN VARIEDAD	S	14,56	0,00

Porcentaje de carga ganadera con especies rumiantes

PUNTOS: 2,00 86.42%

EXPLORACIÓN	ESPECIE	RUMIANTE	UGMs
ES140160000102	BOVINA	SI	73.06
ES140160000102	PORCINO	NO	11.48

Porcentaje de carga ganadera con especies ovina

PUNTOS: 0,00 0.0%

EXPLORACIÓN	ESPECIE	OVINA	UGMs
ES140160000102	BOVINA	NO	73.06
ES140160000102	PORCINO	NO	11.48

Pendiente media de la explotación

PUNTOS: 3,00 20.76%

REF.	REFERENCIA SIGPAC	CULTIVO	DESCRIPCIÓN CULTIVO	S/R	PENDIENTE MEDIA (%)	SUP. PROPUESTA (ha)
160000025898016	14-016-056-00010-0003	62000	PASTOS PERMANENTES DE 5 O MAS AÑOS-SIN VARIEDAD	S	16,36	10,58
160000025898020	14-016-058-00001-0004	62000	PASTOS PERMANENTES DE 5 O MAS AÑOS-SIN VARIEDAD	S	22,21	17,56
160000025898014	14-016-058-00001-0004	62000	PASTOS PERMANENTES DE 5 O MAS AÑOS-SIN VARIEDAD	S	22,21	14,56



<u>APELLIDOS Y NOMBRE / RAZÓN SOCIAL</u>	<u>NIF</u>	<u>EXPEDIENTE</u>	<u>PROPUESTA</u>
VARGAS SERRANO ALFONSO	29941960P	3041853	ADMITIDO
<u>SOLICITA ACTUACIÓN 1</u>	<u>SOLICITA ACTUACIÓN 2</u>	<u>PROPUESTA ACTUACIÓN 2</u>	<u>SOLICITA ACTUACIÓN 3</u>
NO	SI	ADMITIDO	NO

DETALLE DE ACTUACIÓN 2

IMPORTE POR ANUALIDAD

	<u>SUPERFICIE PROPUESTA</u>	<u>SUPERFICIE SUBVENCIONABLE</u>	<u>2016</u>	<u>2017</u>	<u>2018</u>	<u>2019</u>	<u>2020</u>
IMPORTE MÁXIMO	46,42	46,42	4.405,72 €	4.405,72 €	4.405,72 €	4.405,72 €	4.405,72 €
IMPORTE MEDIO DE TRANSFERENCIA (€/ha)			94,91 €	94,91 €	94,91 €	94,91 €	94,91 €

RECINTOS PROPUESTOS

<u>REF.</u>	<u>REFERENCIA SIGPAC</u>	<u>CULTIVO</u>	<u>DESCRIPCIÓN CULTIVO</u>	<u>S/R</u>	<u>PEND. MEDIA (%)</u>	<u>SUP. DEC. (ha)</u>	<u>SUP. BRUTA (ha)</u>	<u>CAP (%)</u>	<u>SUP. NETA (ha)</u>	<u>SUP. DEC. ADMIN. (ha)</u>	<u>SUP. CAMPO (ha)</u>	<u>SUP. CALC. (ha)</u>
1600000026072867	14-053-001-00031-0003	62000	PASTOS PERMANENTES DE 5 O MAS AÑOS-SIN VARIEDAD	S	18,01	46,79	54,61	85,00	46,42	46,42		46,42

INCIDENCIAS

INCIDENCIA DESCRIPCIÓN

80866	La superficie que figura en la capa de formación adehesada para el recinto, es inferior a la superficie por la que se solicita la ayuda para el recinto Ref:1600000026072867 Recinto:14-053-001-00031-003 Cultivo:62000 PASTOS PERMANENTES DE 5 O MAS AÑOS-SIN VARIEDAD Secano Sup. Dec. Adm.:55,05 Sup. Censo Bruta:54,61
-------	--

DETALLE DE SUPERFICIE DE FORMACIÓN ADEHESADA EN EL CENSO DE DEHESAS

<u>REF.</u>	<u>REFERENCIA SIGPAC</u>	<u>SUP. BRUTA (ha)</u>	<u>CAP (%)</u>	<u>SUP. NETA (ha)</u>
1600000026072867	14-053-001-00031-0003	54,61	85,00	46,42
1600000026072868	14-053-002-00006-0017	13,35	0,00	0,00
1600000026072869	14-053-002-00006-0018	9,61	85,00	8,17
1600000026072870	14-053-002-00006-0019	0,67	0,00	0,00
1600000026072871	14-053-002-00006-0001	180,68	85,00	153,58
1600000026072872	14-053-002-00006-0020	67,58	85,00	57,44
1600000026072873	14-053-002-00006-0021	2,17	85,00	1,85
1600000026072874	14-053-002-00006-0016	5,12	0,00	0,00
TOTAL		333,79		267,46

RESUMEN CRITERIOS DE SELECCIÓN

10.1.3 Conservación y mejora de pastos en sistemas de dehesas. PUNTOS: 7,00

	<u>PUNTOS</u>
Plan de Gestión Integral de Dehesas oficialmente aprobado	0,00 N
Porcentaje de superficie determinada en Red Natura 2000	4,00 100.0%
Tener suscrito o haber tenido suscrito convenio de colaboración con el proyecto LIFE+	0,00 N
Porcentaje de superficie determinada de la explotación bajo sistemas de producción integrada ganadera o producción ecológica	0,00 0.0%
Porcentaje de carga ganadera con especies rumiantes	0,00 42.68%
Porcentaje de carga ganadera con especies ovina	0,00 0.0%
Pendiente media de la explotación	3,00 18.01%



DETALLE CRITERIOS DE SELECCIÓN

10.1.3 Conservación y mejora de pastos en sistemas de dehesas. PUNTOS: 7,00

Plan de Gestión Integral de Dehesas oficialmente aprobado PUNTOS: 0,00 N

Porcentaje de superficie determinada en Red Natura 2000 PUNTOS: 4,00 100.0%

REF.	REFERENCIA SIGPAC	CULTIVO	DESCRIPCIÓN CULTIVO	S/R	SUP. PROPUESTA (ha)	SUP. CUMPLE (ha)
1600000026072867	14-053-001-00031-0003	62000	PASTOS PERMANENTES DE 5 O MAS AÑOS-SIN VARIEDAD	S	46,42	46,42

Tener suscrito o haber tenido suscrito convenio de colaboración con el proyecto LIFE+ PUNTOS: 0,00 N

Porcentaje de superficie determinada de la explotación bajo sistemas de producción integrada ganadera o producción ecológica PUNTOS: 0,00 0.0%

REF.	REFERENCIA SIGPAC	CULTIVO	DESCRIPCIÓN CULTIVO	S/R	SUP. PROPUESTA (ha)	SUP. CUMPLE (ha)
1600000026072867	14-053-001-00031-0003	62000	PASTOS PERMANENTES DE 5 O MAS AÑOS-SIN VARIEDAD	S	46,42	0,00

Porcentaje de carga ganadera con especies rumiantes PUNTOS: 0,00 42.68%

EXPLORACIÓN	ESPECIE	RUMIANTE	UGMs
ES140530000256	BOVINA	SI	76.55
ES140530000256	PORCINO	NO	102.78

Porcentaje de carga ganadera con especies ovina PUNTOS: 0,00 0.0%

EXPLORACIÓN	ESPECIE	OVINA	UGMs
ES140530000256	BOVINA	NO	76.55
ES140530000256	PORCINO	NO	102.78

Pendiente media de la explotación PUNTOS: 3,00 18.01%

REF.	REFERENCIA SIGPAC	CULTIVO	DESCRIPCIÓN CULTIVO	S/R	PENDIENTE MEDIA (%)	SUP. PROPUESTA (ha)
1600000026072867	14-053-001-00031-0003	62000	PASTOS PERMANENTES DE 5 O MAS AÑOS-SIN VARIEDAD	S	18,01	46,42



<u>APELLIDOS Y NOMBRE / RAZÓN SOCIAL</u>	<u>NIF</u>	<u>EXPEDIENTE</u>	<u>PROPUESTA</u>
VAZQUEZ GAGO MANUEL SALUD	28885724R	3032085	INADMITIDO
<u>SOLICITA ACTUACIÓN 1</u>	<u>SOLICITA ACTUACIÓN 2</u>	<u>SOLICITA ACTUACIÓN 3</u>	<u>PROPUESTA ACTUACIÓN 3</u>
NO	NO	SI	INADMITIDO

DETALLE DE ACTUACIÓN 3

IMPORTES POR ANUALIDAD

	<u>SUPERFICIE PROPUESTA</u>	<u>SUPERFICIE SUBVENCIONABLE</u>	2016	2017	2018	2019	2020
IMPORTE MÁXIMO	0,00	0,00	0,00 €	0,00 €	0,00 €	0,00 €	0,00 €
IMPORTE MEDIO DE TRANSFERENCIA (€/ha)			0,00 €	0,00 €	0,00 €	0,00 €	0,00 €

INCIDENCIAS

INCIDENCIA DESCRIPCIÓN

80854	La explotación por la que solicita ayudas no se encuentra inscrita en el Censo de Dehesas de Andalucía
80856	No cumple con la superficie mínima de cultivo elegible para solicitar la operación. Sup. Resuelta:0
80866	La superficie que figura en la capa de formación adhesionada para el recinto, es inferior a la superficie por la que se solicita la ayuda para el recinto Ref:1600000026340943 Recinto:14-036-029-00064-001 Cultivo:62000 PASTOS PERMANENTES DE 5 O MAS AÑOS-SIN VARIEDAD Secano Sup. Dec. Adm.:146,09 Sup. Censo Bruta:0
80867	Superficie resuelta para el grupo de pago menor que la mínima requerida Ref:1600000026340943 Recinto:14-036-029-00064-001 Cultivo:62000 PASTOS PERMANENTES DE 5 O MAS AÑOS-SIN VARIEDAD Secano Sup. Declarada:0 Sup. Resuelta:0

DETALLE DE SUPERFICIE DE FORMACIÓN ADEHESADA EN EL CENSO DE DEHESAS

RESUMEN CRITERIOS DE SELECCIÓN

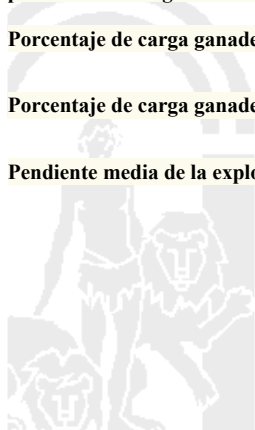
10.1.3 Conservación y mejora de pastos en sistemas de dehesas. PUNTOS: 0,00

	<u>PUNTOS</u>	
Plan de Gestión Integral de Dehesas oficialmente aprobado	0,00	N
Porcentaje de superficie determinada en Red Natura 2000	0,00	0.0%
Tener suscrito o haber tenido suscrito convenio de colaboración con el proyecto LIFE+	0,00	N
Porcentaje de superficie determinada de la explotación bajo sistemas de producción integrada ganadera o producción ecológica	0,00	0.0%
Porcentaje de carga ganadera con especies rumiantes	0,00	0.0%
Porcentaje de carga ganadera con especies ovina	0,00	0.0%
Pendiente media de la explotación	0,00	0.0%

DETALLE CRITERIOS DE SELECCIÓN

10.1.3 Conservación y mejora de pastos en sistemas de dehesas. PUNTOS: 0,00

Plan de Gestión Integral de Dehesas oficialmente aprobado	PUNTOS: 0,00	N
Porcentaje de superficie determinada en Red Natura 2000	PUNTOS: 0,00	0.0%
Tener suscrito o haber tenido suscrito convenio de colaboración con el proyecto LIFE+	PUNTOS: 0,00	N
Porcentaje de superficie determinada de la explotación bajo sistemas de producción integrada ganadera o producción ecológica	PUNTOS: 0,00	0.0%
Porcentaje de carga ganadera con especies rumiantes	PUNTOS: 0,00	0.0%
Porcentaje de carga ganadera con especies ovina	PUNTOS: 0,00	0.0%
Pendiente media de la explotación	PUNTOS: 0,00	0.0%



<u>APELLIDOS Y NOMBRE / RAZÓN SOCIAL</u>	<u>NIF</u>	<u>EXPEDIENTE</u>	<u>PROPUESTA</u>
VILLANUEVA PLAZUELO POLICARPO	75688058A	3044012	ADMITIDO
<u>SOLICITA ACTUACIÓN 1</u>	<u>SOLICITA ACTUACIÓN 2</u>	<u>SOLICITA ACTUACIÓN 3</u>	<u>PROPUESTA ACTUACIÓN 3</u>
NO	NO	SI	ADMITIDO

DETALLE DE ACTUACIÓN 3

IMPORTE POR ANUALIDAD

	<u>SUPERFICIE PROPUESTA</u>	<u>SUPERFICIE SUBVENCIONABLE</u>	<u>2016</u>	<u>2017</u>	<u>2018</u>	<u>2019</u>	<u>2020</u>
IMPORTE MÁXIMO	69,51	50,00	2.142,00 €	2.142,00 €	2.142,00 €	2.142,00 €	2.142,00 €
IMPORTE MEDIO DE TRANSFERENCIA (€/ha)			30,82 €	30,82 €	30,82 €	30,82 €	30,82 €

RECINTOS PROPUESTOS

<u>REF.</u>	<u>REFERENCIA SIGPAC</u>	<u>CULTIVO</u>	<u>DESCRIPCIÓN CULTIVO</u>	<u>S/R</u>	<u>PEND. MEDIA (%)</u>	<u>SUP. DEC. (ha)</u>	<u>SUP. BRUTA (ha)</u>	<u>CAP (%)</u>	<u>SUP. NETA (ha)</u>	<u>SUP. DEC. ADMIN. (ha)</u>	<u>SUP. CAMPO (ha)</u>	<u>SUP. CALC. (ha)</u>
160000026308890	14-054-006-00072-0001	62000	PASTOS PERMANENTES DE 5 O MAS AÑOS-SIN VARIEDAD	S	6,01	41,32	39,48	100,00	39,48	39,48		39,48
160000026308911	14-069-004-00010-0002	63000	PASTOS DE MENOS DE 5 AÑOS-SIN VARIEDAD	S	8,07	30,99	30,03	100,00	30,03	30,03		30,03

INCIDENCIAS

INCIDENCIA DESCRIPCIÓN

- 80861 Superficie solicitada mayor a la superficie máxima permitida para la operación.(50has)
Sup. Resulta:69,51
- 80866 La superficie que figura en la capa de formación adhesada para el recinto, es inferior a la superficie por la que se solicita la ayuda para el recinto
Ref:160000026308890 Recinto:14-054-006-00072-001 Cultivo:62000 PASTOS PERMANENTES DE 5 O MAS AÑOS-SIN VARIEDAD Secano Sup. Dec. Adm.:41,32 Sup. Censo Bruta:39,48
Ref:160000026308911 Recinto:14-069-004-00010-002 Cultivo:63000 PASTOS DE MENOS DE 5 AÑOS-SIN VARIEDAD Secano Sup. Dec. Adm.:30,99 Sup. Censo Bruta:30,03

DETALLE DE SUPERFICIE DE FORMACIÓN ADEHESADA EN EL CENSO DE DEHESAS

<u>REF.</u>	<u>REFERENCIA SIGPAC</u>	<u>SUP. BRUTA (ha)</u>	<u>CAP (%)</u>	<u>SUP. NETA (ha)</u>
160000026308889	14-054-006-00069-0001	6,71	100,00	6,71
160000026308890	14-054-006-00072-0001	39,48	100,00	39,48
160000026308891	14-054-035-00093-0001	25,62	100,00	25,62
160000026308892	14-054-035-00094-0001	7,63	100,00	7,63
160000026308893	14-054-035-00095-0002	4,01	100,00	4,01
160000026308894	14-054-035-00095-0003	0,12	100,00	0,12
160000026308895	14-069-004-00010-0002	70,29	100,00	70,29
160000026308896	14-054-035-00086-0005	0,48	55,00	0,27
160000026308897	14-054-006-00022-0001	0,62	100,00	0,62
160000026308898	14-069-002-00008-0001	41,01	100,00	41,01
160000026308899	14-054-035-00086-0002	20,28	100,00	20,28
160000026308900	14-054-024-00018-0005	0,02	100,00	0,02
160000026308901	14-054-011-00009-0003	46,93	100,00	46,93
160000026308902	14-054-011-00010-0001	0,36	100,00	0,36
160000026308903	14-054-011-00011-0001	0,20	100,00	0,20
160000026308904	14-054-011-00012-0001	0,31	100,00	0,31
160000026308905	14-054-024-00018-0002	32,56	100,00	32,56
160000026308906	14-054-006-00054-0001	0,37	100,00	0,37
160000026308907	14-054-006-00055-0001	26,37	100,00	26,37
160000026308908	14-054-006-00023-0001	2,49	100,00	2,49
160000026308909	14-054-006-00026-0002	6,64	100,00	6,64
160000026308910	14-054-006-00046-0002	5,40	100,00	5,40
160000026308911	14-069-004-00010-0002	30,03	100,00	30,03
160000026308912	14-054-006-00047-0002	25,31	100,00	25,31
160000026308913	14-054-006-00049-0001	21,58	100,00	21,58
TOTAL		414,82		414,61



RESUMEN CRITERIOS DE SELECCIÓN

10.1.3 Conservación y mejora de pastos en sistemas de dehesas. PUNTOS: 6,00

	PUNTOS	
Plan de Gestión Integral de Dehesas oficialmente aprobado	0,00	N
Porcentaje de superficie determinada en Red Natura 2000	0,00	0.0%
Tener suscrito o haber tenido suscrito convenio de colaboración con el proyecto LIFE+	0,00	N
Porcentaje de superficie determinada de la explotación bajo sistemas de producción integrada ganadera o producción ecológica	4,00	100.0%
Porcentaje de carga ganadera con especies rumiantes	1,00	69.11%
Porcentaje de carga ganadera con especies ovina	0,00	0.0%
Pendiente media de la explotación	1,00	6.9%

DETALLE CRITERIOS DE SELECCIÓN

10.1.3 Conservación y mejora de pastos en sistemas de dehesas. PUNTOS: 6,00

Plan de Gestión Integral de Dehesas oficialmente aprobado	PUNTOS:	0,00	N			
Porcentaje de superficie determinada en Red Natura 2000	PUNTOS:	0,00	0.0%			
		<u>SUP. PROPUESTA (ha)</u>	<u>SUP. CUMPLE (ha)</u>			
<u>REF.</u>	<u>REFERENCIA SIGPAC</u>	<u>CULTIVO</u>	<u>DESCRIPCIÓN CULTIVO</u>	<u>S/R</u>		
160000026308890	14-054-006-00072-0001	62000	PASTOS PERMANENTES DE 5 O MAS AÑOS-SIN VARIEDAD	S	39,48	0,00
160000026308911	14-069-004-00010-0002	63000	PASTOS DE MENOS DE 5 AÑOS-SIN VARIEDAD	S	30,03	0,00
Tener suscrito o haber tenido suscrito convenio de colaboración con el proyecto LIFE+	PUNTOS:	0,00	N			
Porcentaje de superficie determinada de la explotación bajo sistemas de producción integrada ganadera o producción ecológica	PUNTOS:	4,00	100.0%			
		<u>SUP. PROPUESTA (ha)</u>	<u>SUP. CUMPLE (ha)</u>			
<u>REF.</u>	<u>REFERENCIA SIGPAC</u>	<u>CULTIVO</u>	<u>DESCRIPCIÓN CULTIVO</u>	<u>S/R</u>		
160000026308890	14-054-006-00072-0001	62000	PASTOS PERMANENTES DE 5 O MAS AÑOS-SIN VARIEDAD	S	39,48	39,48
160000026308911	14-069-004-00010-0002	63000	PASTOS DE MENOS DE 5 AÑOS-SIN VARIEDAD	S	30,03	30,03

Porcentaje de carga ganadera con especies rumiantes PUNTOS: 1,00 69.11%

<u>EXPLORACIÓN</u>	<u>ESPECIE</u>	<u>RUMIANTE</u>	<u>UGMs</u>
ES140230000125	BOVINA	SI	86.92
ES140230000125	PORCINO	NO	65.88
ES140540000052	BOVINA	SI	49.4
ES140540000052	CAPRINA	SI	0
ES140540000052	PORCINO	NO	28.84
ES140540000193	BOVINA	SI	70.09
ES140540000193	PORCINO	NO	12.93
ES140540000633	BOVINA	SI	58.31
ES140540000633	PORCINO	NO	31.25
ES140540001048	PORCINO	NO	3.08
ES140690001271	BOVINA	SI	68.08
ES140690001271	CAPRINA	SI	0.15
ES140690001271	PORCINO	NO	6.83

Porcentaje de carga ganadera con especies ovina PUNTOS: 0,00 0.0%

<u>EXPLORACIÓN</u>	<u>ESPECIE</u>	<u>OVINA</u>	<u>UGMs</u>
ES140230000125	BOVINA	NO	86.92
ES140230000125	PORCINO	NO	65.88

<u>EXPLOTACIÓN</u>	<u>ESPECIE</u>	<u>OVINA</u>	<u>UGMs</u>
ES14054000052	BOVINA	NO	49.4
ES14054000052	CAPRINA	NO	0
ES14054000052	PORCINO	NO	28.84
ES140540000193	BOVINA	NO	70.09
ES140540000193	PORCINO	NO	12.93
ES140540000633	BOVINA	NO	58.31
ES140540000633	PORCINO	NO	31.25
ES140540001048	PORCINO	NO	3.08
ES140690001271	BOVINA	NO	68.08
ES140690001271	CAPRINA	NO	0.15
ES140690001271	PORCINO	NO	6.83

Pendiente media de la explotación

PUNTOS: 1,00 6.9%

<u>REF.</u>	<u>REFERENCIA SIGPAC</u>	<u>CULTIVO</u>	<u>DESCRIPCIÓN CULTIVO</u>	<u>S/R</u>	<u>PENDIENTE MEDIA (%)</u>	<u>SUP. PROPUESTA (ha)</u>
160000026308890	14-054-006-00072-0001	62000	PASTOS PERMANENTES DE 5 O MAS AÑOS-SIN VARIEDAD	S	6,01	39,48
160000026308911	14-069-004-00010-0002	63000	PASTOS DE MENOS DE 5 AÑOS-SIN VARIEDAD	S	8,07	30,03



<u>APELLIDOS Y NOMBRE / RAZÓN SOCIAL</u>	<u>NIF</u>	<u>EXPEDIENTE</u>	<u>PROPUESTA</u>
VILLEGAS MARTINEZ JOSE ANTONIO	80148928T	3034469	ADMITIDO
<u>SOLICITA ACTUACIÓN 1</u>	<u>SOLICITA ACTUACIÓN 2</u>	<u>SOLICITA ACTUACIÓN 3</u>	<u>PROPUESTA ACTUACIÓN 3</u>
NO	NO	SI	ADMITIDO

DETALLE DE ACTUACIÓN 3

IMPORTES POR ANUALIDAD

	<u>SUPERFICIE PROPUESTA</u>	<u>SUPERFICIE SUBVENCIONABLE</u>	<u>2016</u>	<u>2017</u>	<u>2018</u>	<u>2019</u>	<u>2020</u>
IMPORTE MÁXIMO	44,03	44,03	1.886,25 €	1.886,25 €	1.886,25 €	1.886,25 €	1.886,25 €
IMPORTE MEDIO DE TRANSFERENCIA (€/ha)			42,84 €	42,84 €	42,84 €	42,84 €	42,84 €

RECINTOS PROPUESTOS

<u>REF.</u>	<u>REFERENCIA SIGPAC</u>	<u>CULTIVO</u>	<u>DESCRIPCIÓN CULTIVO</u>	<u>S/R</u>	<u>PEND. MEDIA (%)</u>	<u>SUP. DEC. (ha)</u>	<u>SUP. BRUTA (ha)</u>	<u>CAP (%)</u>	<u>SUP. NETA (ha)</u>	<u>SUP. DEC. ADMIN. (ha)</u>	<u>SUP. CAMPO (ha)</u>	<u>SUP. CALC. (ha)</u>
1600000026120504	14-005-018-00017-0005	62000	PASTOS PERMANENTES DE 5 O MAS AÑOS-SIN VARIEDAD	S	20,25	0,52	0,52	100,00	0,52	0,52		0,52
1600000026120508	14-053-003-00030-0003	63000	PASTOS DE MENOS DE 5 AÑOS-SIN VARIEDAD	S	22,00	1,21	1,21	100,00	1,21	1,21		1,21
1600000026120510	14-053-003-00030-0007	62000	PASTOS PERMANENTES DE 5 O MAS AÑOS-SIN VARIEDAD	S	29,99	2,90	2,90	100,00	2,90	2,90		2,90
1600000026120516	14-005-018-00017-0002	62000	PASTOS PERMANENTES DE 5 O MAS AÑOS-SIN VARIEDAD	S	31,37	8,45	9,94	85,01	8,45	8,45		8,45
1600000026120519	14-005-001-00014-0009	62000	PASTOS PERMANENTES DE 5 O MAS AÑOS-SIN VARIEDAD	S	35,07	1,14	1,34	85,00	1,14	1,14		1,14
1600000026120529	14-005-001-00015-0002	62000	PASTOS PERMANENTES DE 5 O MAS AÑOS-SIN VARIEDAD	S	33,79	5,23	5,53	84,99	4,70	4,70		4,70
1600000026120530	14-005-001-00015-0003	62000	PASTOS PERMANENTES DE 5 O MAS AÑOS-SIN VARIEDAD	S	37,50	1,90	1,83	85,00	1,55	1,55		1,55
1600000026120531	14-053-003-00030-0002	62000	PASTOS PERMANENTES DE 5 O MAS AÑOS-SIN VARIEDAD	S	32,17	15,47	18,20	85,00	15,47	15,47		15,47
1600000026120532	14-005-018-00017-0006	62000	PASTOS PERMANENTES DE 5 O MAS AÑOS-SIN VARIEDAD	S	29,08	1,01	1,19	84,87	1,01	1,01		1,01
1600000026120533	14-005-018-00016-0003	62000	PASTOS PERMANENTES DE 5 O MAS AÑOS-SIN VARIEDAD	S	16,14	7,08	7,08	100,00	7,08	7,08		7,08

INCIDENCIAS

INCIDENCIA DESCRIPCIÓN

80866	La superficie que figura en la capa de formación adhesionada para el recinto, es inferior a la superficie por la que se solicita la ayuda para el recinto Ref:1600000026120508 Recinto:14-053-003-00030-003 Cultivo:63000 PASTOS DE MENOS DE 5 AÑOS-SIN VARIEDAD Secano Sup. Dec. Adm.:1,91 Sup. Censo Bruta:1,21 Ref:1600000026120510 Recinto:14-053-003-00030-007 Cultivo:62000 PASTOS PERMANENTES DE 5 O MAS AÑOS-SIN VARIEDAD Secano Sup. Dec. Adm.:2,91 Sup. Censo Bruta:2,9 Ref:1600000026120516 Recinto:14-005-018-00017-002 Cultivo:62000 PASTOS PERMANENTES DE 5 O MAS AÑOS-SIN VARIEDAD Secano Sup. Dec. Adm.:13,71 Sup. Censo Bruta:9,94 Ref:1600000026120519 Recinto:14-005-001-00014-009 Cultivo:62000 PASTOS PERMANENTES DE 5 O MAS AÑOS-SIN VARIEDAD Secano Sup. Dec. Adm.:4,68 Sup. Censo Bruta:1,34 Ref:1600000026120529 Recinto:14-005-001-00015-002 Cultivo:62000 PASTOS PERMANENTES DE 5 O MAS AÑOS-SIN VARIEDAD Secano Sup. Dec. Adm.:9,14 Sup. Censo Bruta:5,53 Ref:1600000026120530 Recinto:14-005-001-00015-003 Cultivo:62000 PASTOS PERMANENTES DE 5 O MAS AÑOS-SIN VARIEDAD Secano Sup. Dec. Adm.:3,59 Sup. Censo Bruta:1,83 Ref:1600000026120531 Recinto:14-053-003-00030-002 Cultivo:62000 PASTOS PERMANENTES DE 5 O MAS AÑOS-SIN VARIEDAD Secano Sup. Dec. Adm.:22,09 Sup. Censo Bruta:18,2 Ref:1600000026120532 Recinto:14-005-018-00017-006 Cultivo:62000 PASTOS PERMANENTES DE 5 O MAS AÑOS-SIN VARIEDAD Secano Sup. Dec. Adm.:2,82 Sup. Censo Bruta:1,19 Ref:1600000026120533 Recinto:14-005-018-00016-003 Cultivo:62000 PASTOS PERMANENTES DE 5 O MAS AÑOS-SIN VARIEDAD Secano Sup. Dec. Adm.:7,17 Sup. Censo Bruta:7,08
-------	---



DETALLE DE SUPERFICIE DE FORMACIÓN ADEHESADA EN EL CENSO DE DEHESAS

REF.	REFERENCIA SIGPAC	SUP. BRUTA (ha)	CAP (%)	SUP. NETA (ha)
160000026120501	14-005-001-00011-0001	13,68	0,00	0,00
160000026120503	14-036-024-00004-0009	31,31	0,00	0,00
160000026120504	14-005-018-00017-0005	0,52	100,00	0,52
160000026120505	14-036-024-00004-0037	0,17	55,00	0,09
160000026120506	14-005-001-00014-0007	40,79	45,00	18,36
160000026120507	14-053-003-00030-0006	0,28	100,00	0,28
160000026120508	14-053-003-00030-0003	1,21	100,00	1,21
160000026120510	14-053-003-00030-0007	2,91	100,00	2,91
160000026120511	14-036-024-00004-0035	0,30	55,00	0,16
160000026120512	14-036-024-00004-0014	2,16	100,00	2,16
160000026120513	14-036-024-00004-0015	1,01	55,00	0,56
160000026120514	14-036-025-00010-0002	6,20	0,00	0,00
160000026120516	14-005-018-00017-0002	9,94	65,00	6,46
160000026120517	14-036-025-00018-0006	23,68	100,00	23,68
160000026120518	14-036-024-00004-0038	0,16	85,00	0,14
160000026120519	14-005-001-00014-0009	3,76	25,00	0,94
160000026120520	14-005-018-00017-0002	0,38	25,00	0,09
160000026120521	14-036-024-00004-0043	1,64	85,00	1,40
160000026120522	14-005-001-00013-0003	5,42	0,00	0,00
160000026120524	14-036-025-00018-0005	1,14	100,00	1,14
160000026120525	14-005-001-00012-0001	9,79	35,00	3,43
160000026120526	14-036-024-00004-0032	18,39	0,00	0,00
160000026120527	14-005-001-00011-0002	16,56	85,00	14,08
160000026120528	14-005-001-00015-0001	8,89	0,00	0,00
160000026120529	14-005-001-00015-0002	6,70	65,00	4,35
160000026120530	14-005-001-00015-0003	2,81	55,00	1,55
160000026120531	14-053-003-00030-0002	18,22	85,00	15,49
160000026120532	14-005-018-00017-0006	1,20	65,00	0,78
160000026120533	14-005-018-00016-0003	7,08	100,00	7,08
160000026120534	14-036-025-00018-0001	6,18	35,00	2,16
160000026120535	14-005-001-00013-0004	62,75	55,00	34,51
160000026120536	14-036-025-00018-0002	26,54	25,00	6,64
160000026120537	14-036-024-00004-0016	2,97	85,00	2,52
160000026120538	14-005-001-00014-0008	5,35	25,00	1,34
160000026120539	14-005-002-00001-0007	1,15	85,00	0,98
TOTAL		341,24		155,01

RESUMEN CRITERIOS DE SELECCIÓN

10.1.3 Conservación y mejora de pastos en sistemas de dehesas.

PUNTOS: 7,00

	PUNTOS	
Plan de Gestión Integral de Dehesas oficialmente aprobado	0,00	N
Porcentaje de superficie determinada en Red Natura 2000	4,00	100.0%
Tener suscrito o haber tenido suscrito convenio de colaboración con el proyecto LIFE+	0,00	N
Porcentaje de superficie determinada de la explotación bajo sistemas de producción integrada ganadera o producción ecológica	0,00	0.0%
Porcentaje de carga ganadera con especies rumiantes	0,00	18.62%
Porcentaje de carga ganadera con especies ovina	0,00	0.0%
Pendiente media de la explotación	3,00	29.24%

DETALLE CRITERIOS DE SELECCIÓN

10.1.3 Conservación y mejora de pastos en sistemas de dehesas.

PUNTOS: 7,00

Plan de Gestión Integral de Dehesas oficialmente aprobado	PUNTOS: 0,00	N
Porcentaje de superficie determinada en Red Natura 2000	PUNTOS: 4,00	100.0%

REF.	REFERENCIA SIGPAC	CULTIVO	DESCRIPCIÓN CULTIVO	S/R	SUP. PROPUESTA (ha)	SUP. CUMPLE (ha)
160000026120519	14-005-001-00014-0009	62000	PASTOS PERMANENTES DE 5 O MAS AÑOS-SIN VARIEDAD	S	1,14	1,14
160000026120529	14-005-001-00015-0002	62000	PASTOS PERMANENTES DE 5 O MAS AÑOS-SIN VARIEDAD	S	4,70	4,70
160000026120530	14-005-001-00015-0003	62000	PASTOS PERMANENTES DE 5 O MAS AÑOS-SIN VARIEDAD	S	1,55	1,55
160000026120533	14-005-018-00016-0003	62000	PASTOS PERMANENTES DE 5 O MAS AÑOS-SIN VARIEDAD	S	7,08	7,08
160000026120516	14-005-018-00017-0002	62000	PASTOS PERMANENTES DE 5 O MAS AÑOS-SIN VARIEDAD	S	8,45	8,45
160000026120504	14-005-018-00017-0005	62000	PASTOS PERMANENTES DE 5 O MAS AÑOS-SIN VARIEDAD	S	0,52	0,52
160000026120532	14-005-018-00017-0006	62000	PASTOS PERMANENTES DE 5 O MAS AÑOS-SIN VARIEDAD	S	1,01	1,01
160000026120531	14-053-003-00030-0002	62000	PASTOS PERMANENTES DE 5 O MAS AÑOS-SIN VARIEDAD	S	15,47	15,47
160000026120508	14-053-003-00030-0003	63000	PASTOS DE MENOS DE 5 AÑOS-SIN VARIEDAD	S	1,21	1,21
160000026120510	14-053-003-00030-0007	62000	PASTOS PERMANENTES DE 5 O MAS AÑOS-SIN VARIEDAD	S	2,90	2,90

Tener suscrito o haber tenido suscrito convenio de colaboración con el proyecto LIFE+

PUNTOS: 0,00 N

Porcentaje de superficie determinada de la explotación bajo sistemas de producción integrada ganadera o producción ecológica

PUNTOS: 0,00 0.0%

REF.	REFERENCIA SIGPAC	CULTIVO	DESCRIPCIÓN CULTIVO	S/R	SUP. PROPUESTA (ha)	SUP. CUMPLE (ha)
160000026120519	14-005-001-00014-0009	62000	PASTOS PERMANENTES DE 5 O MAS AÑOS-SIN VARIEDAD	S	1,14	0,00
160000026120529	14-005-001-00015-0002	62000	PASTOS PERMANENTES DE 5 O MAS AÑOS-SIN VARIEDAD	S	4,70	0,00
160000026120530	14-005-001-00015-0003	62000	PASTOS PERMANENTES DE 5 O MAS AÑOS-SIN VARIEDAD	S	1,55	0,00
160000026120533	14-005-018-00016-0003	62000	PASTOS PERMANENTES DE 5 O MAS AÑOS-SIN VARIEDAD	S	7,08	0,00
160000026120516	14-005-018-00017-0002	62000	PASTOS PERMANENTES DE 5 O MAS AÑOS-SIN VARIEDAD	S	8,45	0,00
160000026120504	14-005-018-00017-0005	62000	PASTOS PERMANENTES DE 5 O MAS AÑOS-SIN VARIEDAD	S	0,52	0,00
160000026120532	14-005-018-00017-0006	62000	PASTOS PERMANENTES DE 5 O MAS AÑOS-SIN VARIEDAD	S	1,01	0,00
160000026120531	14-053-003-00030-0002	62000	PASTOS PERMANENTES DE 5 O MAS AÑOS-SIN VARIEDAD	S	15,47	0,00
160000026120508	14-053-003-00030-0003	63000	PASTOS DE MENOS DE 5 AÑOS-SIN VARIEDAD	S	1,21	0,00
160000026120510	14-053-003-00030-0007	62000	PASTOS PERMANENTES DE 5 O MAS AÑOS-SIN VARIEDAD	S	2,90	0,00

Porcentaje de carga ganadera con especies rumiantes

PUNTOS: 0,00 18.62%

EXPLOTACIÓN	ESPECIE	RUMIANTE	UGMs
ES140050000078	PORCINO	NO	107.63
ES140050000082	PORCINO	NO	111.77
ES140050000151	PORCINO	NO	149.7
ES140360000097	BOVINA	SI	19.6
ES140360000097	PORCINO	NO	15.82
ES140360000430	BOVINA	SI	9.55
ES140360000430	PORCINO	NO	21.92
ES140360000558	BOVINA	SI	63.95

Porcentaje de carga ganadera con especies ovina

PUNTOS: 0,00 0.0%

EXPLOTACIÓN	ESPECIE	OVINA	UGMs
ES140050000078	PORCINO	NO	107.63
ES140050000082	PORCINO	NO	111.77
ES140050000151	PORCINO	NO	149.7
ES140360000097	BOVINA	NO	19.6

<u>EXPLOTACIÓN</u>	<u>ESPECIE</u>	<u>OVINA</u>	<u>UGMs</u>
ES14036000097	PORCINO	NO	15.82
ES140360000430	BOVINA	NO	9.55
ES140360000430	PORCINO	NO	21.92
ES140360000558	BOVINA	NO	63.95

Pendiente media de la explotación

PUNTOS: 3,00 29.24%

<u>REF.</u>	<u>REFERENCIA SIGPAC</u>	<u>CULTIVO</u>	<u>DESCRIPCIÓN CULTIVO</u>	<u>S/R</u>	<u>PENDIENTE MEDIA (%)</u>	<u>SUP. PROPUESTA (ha)</u>
160000026120519	14-005-001-00014-0009	62000	PASTOS PERMANENTES DE 5 O MAS AÑOS-SIN VARIEDAD	S	35,07	1,14
160000026120529	14-005-001-00015-0002	62000	PASTOS PERMANENTES DE 5 O MAS AÑOS-SIN VARIEDAD	S	33,79	4,70
160000026120530	14-005-001-00015-0003	62000	PASTOS PERMANENTES DE 5 O MAS AÑOS-SIN VARIEDAD	S	37,50	1,55
160000026120533	14-005-018-00016-0003	62000	PASTOS PERMANENTES DE 5 O MAS AÑOS-SIN VARIEDAD	S	16,14	7,08
160000026120516	14-005-018-00017-0002	62000	PASTOS PERMANENTES DE 5 O MAS AÑOS-SIN VARIEDAD	S	31,37	8,45
160000026120504	14-005-018-00017-0005	62000	PASTOS PERMANENTES DE 5 O MAS AÑOS-SIN VARIEDAD	S	20,25	0,52
160000026120532	14-005-018-00017-0006	62000	PASTOS PERMANENTES DE 5 O MAS AÑOS-SIN VARIEDAD	S	29,08	1,01
160000026120531	14-053-003-00030-0002	62000	PASTOS PERMANENTES DE 5 O MAS AÑOS-SIN VARIEDAD	S	32,17	15,47
160000026120508	14-053-003-00030-0003	63000	PASTOS DE MENOS DE 5 AÑOS-SIN VARIEDAD	S	22,00	1,21
160000026120510	14-053-003-00030-0007	62000	PASTOS PERMANENTES DE 5 O MAS AÑOS-SIN VARIEDAD	S	29,99	2,90



<u>APELLIDOS Y NOMBRE / RAZÓN SOCIAL</u>	<u>NIF</u>	<u>EXPEDIENTE</u>	<u>PROPUESTA</u>
VIOQUE JIMENEZ JOSE MANUEL	75704510X	3044014	ADMITIDO
<u>SOLICITA ACTUACIÓN 1</u>	<u>SOLICITA ACTUACIÓN 2</u>	<u>PROPUESTA ACTUACIÓN 2</u>	<u>SOLICITA ACTUACIÓN 3</u>
NO	SI	ADMITIDO	NO

DETALLE DE ACTUACIÓN 2

IMPORTES POR ANUALIDAD

	<u>SUPERFICIE PROPUESTA</u>	<u>SUPERFICIE SUBVENCIONABLE</u>	<u>2016</u>	<u>2017</u>	<u>2018</u>	<u>2019</u>	<u>2020</u>
IMPORTE MÁXIMO	48,48	46,65	4.427,55 €	4.427,55 €	4.427,55 €	4.427,55 €	4.427,55 €
IMPORTE MEDIO DE TRANSFERENCIA (€/ha)			91,33 €	91,33 €	91,33 €	91,33 €	91,33 €

RECINTOS PROPUESTOS

<u>REF.</u>	<u>REFERENCIA SIGPAC</u>	<u>CULTIVO</u>	<u>DESCRIPCIÓN CULTIVO</u>	<u>S/R</u>	<u>PEND. MEDIA (%)</u>	<u>SUP. DEC. (ha)</u>	<u>SUP. BRUTA (ha)</u>	<u>CAP (%)</u>	<u>SUP. NETA (ha)</u>	<u>SUP. DEC. ADMIN. (ha)</u>	<u>SUP. CAMPO (ha)</u>	<u>SUP. CALC. (ha)</u>
1600000026306423	14-051-008-00003-0001	63000	PASTOS DE MENOS DE 5 AÑOS-SIN VARIEDAD	S	5,18	7,21	7,06	100,00	7,06	7,06		7,06
1600000026306425	14-051-008-00001-0002	63000	PASTOS DE MENOS DE 5 AÑOS-SIN VARIEDAD	S	4,95	42,79	41,42	100,00	41,42	41,42		41,42

INCIDENCIAS

INCIDENCIA DESCRIPCIÓN

- 80864 Superficie máxima determinada superior al 50% de la superficie de formación adhesionada total de la dehesa
Ref: Recinto:---- Cultivo: - Sup. Resuelta:48,48 Sup. Formación Adhesionada Total:93,3
- 80866 La superficie que figura en la capa de formación adhesionada para el recinto, es inferior a la superficie por la que se solicita la ayuda para el recinto
Ref:1600000026306423 Recinto:14-051-008-00003-001 Cultivo:63000 PASTOS DE MENOS DE 5 AÑOS-SIN VARIEDAD Secano Sup. Dec. Adm.:7,21 Sup. Censo Bruta:7,06
Ref:1600000026306425 Recinto:14-051-008-00001-002 Cultivo:63000 PASTOS DE MENOS DE 5 AÑOS-SIN VARIEDAD Secano Sup. Dec. Adm.:42,79 Sup. Censo Bruta:41,42

DETALLE DE SUPERFICIE DE FORMACIÓN ADEHESADA EN EL CENSO DE DEHESAS

<u>REF.</u>	<u>REFERENCIA SIGPAC</u>	<u>SUP. BRUTA (ha)</u>	<u>CAP (%)</u>	<u>SUP. NETA (ha)</u>
1600000026306423	14-051-008-00003-0001	7,06	100,00	7,06
1600000026306424	14-051-008-00031-0001	5,37	100,00	5,37
1600000026306425	14-051-008-00001-0002	41,42	100,00	41,42
1600000026306427	14-051-020-00001-0001	0,99	100,00	0,99
1600000026306428	14-051-001-00053-0009	0,15	0,00	0,00
1600000026306429	14-051-018-00060-0005	0,32	100,00	0,32
1600000026306431	14-051-003-00070-0001	4,34	100,00	4,34
1600000026306432	14-051-001-00053-0005	0,92	100,00	0,92
1600000026306433	14-051-008-00001-0002	0,40	100,00	0,40
1600000026306434	14-051-001-00053-0005	1,88	100,00	1,88
1600000026306435	14-051-003-00071-0006	2,10	100,00	2,10
1600000026306436	14-051-018-00049-0002	3,71	100,00	3,71
1600000026306437	14-051-003-00071-0009	0,17	100,00	0,17
1600000026306438	14-051-001-00043-0002	2,74	100,00	2,74
1600000026306439	14-051-003-00071-0007	0,30	25,00	0,08
1600000026306440	14-051-018-00107-0001	0,58	100,00	0,58
1600000026306441	14-051-020-00003-0003	9,18	100,00	9,18
1600000026306442	14-051-020-00003-0003	1,11	100,00	1,11
1600000026306443	14-051-003-00071-0008	0,31	100,00	0,31
1600000026306445	14-051-003-00071-0002	3,87	100,00	3,87
1600000026306446	14-051-003-00080-0004	6,75	100,00	6,75
TOTAL		93,67		93,30



RESUMEN CRITERIOS DE SELECCIÓN

10.1.3 Conservación y mejora de pastos en sistemas de dehesas. PUNTOS: 3,00

	PUNTOS	
Plan de Gestión Integral de Dehesas oficialmente aprobado	0,00	N
Porcentaje de superficie determinada en Red Natura 2000	0,00	0.0%
Tener suscrito o haber tenido suscrito convenio de colaboración con el proyecto LIFE+	0,00	N
Porcentaje de superficie determinada de la explotación bajo sistemas de producción integrada ganadera o producción ecológica	0,00	0.0%
Porcentaje de carga ganadera con especies rumiantes	2,00	94.43%
Porcentaje de carga ganadera con especies ovina	0,00	0.0%
Pendiente media de la explotación	1,00	4.98%

DETALLE CRITERIOS DE SELECCIÓN

10.1.3 Conservación y mejora de pastos en sistemas de dehesas. PUNTOS: 3,00

Plan de Gestión Integral de Dehesas oficialmente aprobado	PUNTOS:	0,00	N
Porcentaje de superficie determinada en Red Natura 2000	PUNTOS:	0,00	0.0%

REF.	REFERENCIA SIGPAC	CULTIVO	DESCRIPCIÓN CULTIVO	S/R	SUP. PROPUESTA (ha)	SUP. CUMPLE (ha)
1600000026306425	14-051-008-00001-0002	63000	PASTOS DE MENOS DE 5 AÑOS-SIN VARIEDAD	S	41,42	0,00
1600000026306423	14-051-008-00003-0001	63000	PASTOS DE MENOS DE 5 AÑOS-SIN VARIEDAD	S	7,06	0,00

Tener suscrito o haber tenido suscrito convenio de colaboración con el proyecto LIFE+	PUNTOS:	0,00	N
Porcentaje de superficie determinada de la explotación bajo sistemas de producción integrada ganadera o producción ecológica	PUNTOS:	0,00	0.0%

REF.	REFERENCIA SIGPAC	CULTIVO	DESCRIPCIÓN CULTIVO	S/R	SUP. PROPUESTA (ha)	SUP. CUMPLE (ha)
1600000026306425	14-051-008-00001-0002	63000	PASTOS DE MENOS DE 5 AÑOS-SIN VARIEDAD	S	41,42	0,00
1600000026306423	14-051-008-00003-0001	63000	PASTOS DE MENOS DE 5 AÑOS-SIN VARIEDAD	S	7,06	0,00

Porcentaje de carga ganadera con especies rumiantes	PUNTOS:	2,00	94.43%
---	---------	------	--------

EXPLLOTACIÓN	ESPECIE	RUMIANTE	UGMs
ES140510000021	PORCINO	NO	1.34
ES140510000338	PORCINO	NO	0.81
ES140510000488	CAPRINA	SI	35.53
ES140510000587	CAPRINA	SI	57.54
ES140510000587	PORCINO	NO	6.2
ES140510006027	CAPRINA	SI	48.59

Porcentaje de carga ganadera con especies ovina	PUNTOS:	0,00	0.0%
---	---------	------	------

EXPLLOTACIÓN	ESPECIE	OVINA	UGMs
ES140510000021	PORCINO	NO	1.34
ES140510000338	PORCINO	NO	0.81
ES140510000488	CAPRINA	NO	35.53
ES140510000587	CAPRINA	NO	57.54
ES140510000587	PORCINO	NO	6.2
ES140510006027	CAPRINA	NO	48.59

Pendiente media de la explotación	PUNTOS:	1,00	4.98%
-----------------------------------	---------	------	-------

REF.	REFERENCIA SIGPAC	CULTIVO	DESCRIPCIÓN CULTIVO	S/R	PENDIENTE		SUP.
					MEDIA (%)	PROPUESTA	
						(ha)	
160000026306425	14-051-008-00001-0002	63000	PASTOS DE MENOS DE 5 AÑOS-SIN VARIEDAD	S	4,95	41,42	
160000026306423	14-051-008-00003-0001	63000	PASTOS DE MENOS DE 5 AÑOS-SIN VARIEDAD	S	5,18	7,06	



<u>APELLIDOS Y NOMBRE / RAZÓN SOCIAL</u>	<u>NIF</u>	<u>EXPEDIENTE</u>	<u>PROPUESTA</u>
VIOQUE MADUEÑO JESUS	75690192K	3035891	ADMITIDO
<u>SOLICITA ACTUACIÓN 1</u>	<u>SOLICITA ACTUACIÓN 2</u>	<u>SOLICITA ACTUACIÓN 3</u>	<u>PROPUESTA ACTUACIÓN 3</u>
NO	NO	SI	ADMITIDO

DETALLE DE ACTUACIÓN 3

IMPORTES POR ANUALIDAD

	<u>SUPERFICIE PROPUESTA</u>	<u>SUPERFICIE SUBVENCIONABLE</u>	<u>2016</u>	<u>2017</u>	<u>2018</u>	<u>2019</u>	<u>2020</u>
IMPORTE MÁXIMO	40,95	40,95	1.754,30 €	1.754,30 €	1.754,30 €	1.754,30 €	1.754,30 €
IMPORTE MEDIO DE TRANSFERENCIA (€/ha)			42,84 €	42,84 €	42,84 €	42,84 €	42,84 €

RECINTOS PROPUESTOS

<u>REF.</u>	<u>REFERENCIA SIGPAC</u>	<u>CULTIVO</u>	<u>DESCRIPCIÓN CULTIVO</u>	<u>S/R</u>	<u>PEND. MEDIA (%)</u>	<u>SUP. DEC. (ha)</u>	<u>SUP. BRUTA (ha)</u>	<u>CAP (%)</u>	<u>SUP. NETA (ha)</u>	<u>SUP. DEC. ADMIN. (ha)</u>	<u>SUP. CAMPO (ha)</u>	<u>SUP. CALC. (ha)</u>
1500000013688106	14-054-015-00012-0002	62000	PASTOS PERMANENTES DE 5 O MAS AÑOS-SIN VARIEDAD	S	4,97	11,52	9,11	100,00	9,11	9,11		9,11
1600000001457788	14-054-014-00004-0001	62000	PASTOS PERMANENTES DE 5 O MAS AÑOS-SIN VARIEDAD	S	6,09	22,74	21,74	100,00	21,74	21,74		21,74
1600000001457791	14-054-014-00004-0002	62000	PASTOS PERMANENTES DE 5 O MAS AÑOS-SIN VARIEDAD	S	3,92	2,35	0,19	100,00	0,19	0,19		0,19
1600000001457794	14-054-014-00004-0004	62000	PASTOS PERMANENTES DE 5 O MAS AÑOS-SIN VARIEDAD	S	4,43	3,29	1,16	100,00	1,16	1,16		1,16
1600000001457796	14-054-014-00004-0005	62000	PASTOS PERMANENTES DE 5 O MAS AÑOS-SIN VARIEDAD	S	3,35	2,40	0,63	100,00	0,63	0,63		0,63
1600000001457904	14-054-015-00013-0002	62000	PASTOS PERMANENTES DE 5 O MAS AÑOS-SIN VARIEDAD	S	4,51	9,84	8,12	100,00	8,12	8,12		8,12

INCIDENCIAS

INCIDENCIA DESCRIPCIÓN

80866	La superficie que figura en la capa de formación adehesada para el recinto, es inferior a la superficie por la que se solicita la ayuda para el recinto Ref:1500000013688106 Recinto:14-054-015-00012-0002 Cultivo:62000 PASTOS PERMANENTES DE 5 O MAS AÑOS-SIN VARIEDAD Secano Sup. Dec. Adm.:11,52 Sup. Censo Bruta:9,11 Ref:1600000001457788 Recinto:14-054-014-00004-0001 Cultivo:62000 PASTOS PERMANENTES DE 5 O MAS AÑOS-SIN VARIEDAD Secano Sup. Dec. Adm.:22,74 Sup. Censo Bruta:21,74 Ref:1600000001457791 Recinto:14-054-014-00004-0002 Cultivo:62000 PASTOS PERMANENTES DE 5 O MAS AÑOS-SIN VARIEDAD Secano Sup. Dec. Adm.:2,35 Sup. Censo Bruta:0,19 Ref:1600000001457794 Recinto:14-054-014-00004-0004 Cultivo:62000 PASTOS PERMANENTES DE 5 O MAS AÑOS-SIN VARIEDAD Secano Sup. Dec. Adm.:3,29 Sup. Censo Bruta:1,16 Ref:1600000001457796 Recinto:14-054-014-00004-0005 Cultivo:62000 PASTOS PERMANENTES DE 5 O MAS AÑOS-SIN VARIEDAD Secano Sup. Dec. Adm.:2,4 Sup. Censo Bruta:0,63 Ref:1600000001457904 Recinto:14-054-015-00013-0002 Cultivo:62000 PASTOS PERMANENTES DE 5 O MAS AÑOS-SIN VARIEDAD Secano Sup. Dec. Adm.:9,84 Sup. Censo Bruta:8,12
-------	---

DETALLE DE SUPERFICIE DE FORMACIÓN ADEHESADA EN EL CENSO DE DEHESAS

<u>REF.</u>	<u>REFERENCIA SIGPAC</u>	<u>SUP. BRUTA (ha)</u>	<u>CAP (%)</u>	<u>SUP. NETA (ha)</u>
1500000013688106	14-054-015-00012-0002	9,11	100,00	9,11
1600000001457788	14-054-014-00004-0001	21,74	100,00	21,74
1600000001457791	14-054-014-00004-0002	0,19	100,00	0,19
1600000001457794	14-054-014-00004-0004	1,16	100,00	1,16
1600000001457796	14-054-014-00004-0005	0,63	100,00	0,63
1600000001457900	14-054-015-00012-0006	0,19	100,00	0,19
1600000001457902	14-054-015-00013-0001	9,19	100,00	9,19
1600000001457904	14-054-015-00013-0002	8,12	100,00	8,12
1600000001457917	14-054-015-00017-0003	26,49	100,00	26,49
1600000001457920	14-054-015-00017-0004	0,21	100,00	0,21
1600000001457927	14-054-015-00017-0008	8,12	100,00	8,12
1600000001457928	14-054-015-00018-0001	13,45	100,00	13,45
TOTAL		98,60		98,60



RESUMEN CRITERIOS DE SELECCIÓN

10.1.3 Conservación y mejora de pastos en sistemas de dehesas.

PUNTOS: 7,00

	PUNTOS	
Plan de Gestión Integral de Dehesas oficialmente aprobado	0,00	N
Porcentaje de superficie determinada en Red Natura 2000	0,00	0.0%
Tener suscrito o haber tenido suscrito convenio de colaboración con el proyecto LIFE+	0,00	N
Porcentaje de superficie determinada de la explotación bajo sistemas de producción integrada ganadera o producción ecológica	4,00	100.0%
Porcentaje de carga ganadera con especies rumiantes	2,00	84.91%
Porcentaje de carga ganadera con especies ovina	0,00	0.0%
Pendiente media de la explotación	1,00	5.43%

DETALLE CRITERIOS DE SELECCIÓN

10.1.3 Conservación y mejora de pastos en sistemas de dehesas.

PUNTOS: 7,00

Plan de Gestión Integral de Dehesas oficialmente aprobado	PUNTOS:	0,00	N
Porcentaje de superficie determinada en Red Natura 2000	PUNTOS:	0,00	0.0%

REF.	REFERENCIA SIGPAC	CULTIVO	DESCRIPCIÓN CULTIVO	S/R	SUP. PROPUESTA (ha)	SUP. CUMPLE (ha)
160000001457788	14-054-014-00004-0001	62000	PASTOS PERMANENTES DE 5 O MAS AÑOS-SIN VARIEDAD	S	21,74	0,00
160000001457791	14-054-014-00004-0002	62000	PASTOS PERMANENTES DE 5 O MAS AÑOS-SIN VARIEDAD	S	0,19	0,00
160000001457794	14-054-014-00004-0004	62000	PASTOS PERMANENTES DE 5 O MAS AÑOS-SIN VARIEDAD	S	1,16	0,00
160000001457796	14-054-014-00004-0005	62000	PASTOS PERMANENTES DE 5 O MAS AÑOS-SIN VARIEDAD	S	0,63	0,00
1500000013688106	14-054-015-00012-0002	62000	PASTOS PERMANENTES DE 5 O MAS AÑOS-SIN VARIEDAD	S	9,11	0,00
160000001457904	14-054-015-00013-0002	62000	PASTOS PERMANENTES DE 5 O MAS AÑOS-SIN VARIEDAD	S	8,12	0,00

Tener suscrito o haber tenido suscrito convenio de colaboración con el proyecto LIFE+	PUNTOS:	0,00	N
Porcentaje de superficie determinada de la explotación bajo sistemas de producción integrada ganadera o producción ecológica	PUNTOS:	4,00	100.0%

REF.	REFERENCIA SIGPAC	CULTIVO	DESCRIPCIÓN CULTIVO	S/R	SUP. PROPUESTA (ha)	SUP. CUMPLE (ha)
160000001457788	14-054-014-00004-0001	62000	PASTOS PERMANENTES DE 5 O MAS AÑOS-SIN VARIEDAD	S	21,74	21,74
160000001457791	14-054-014-00004-0002	62000	PASTOS PERMANENTES DE 5 O MAS AÑOS-SIN VARIEDAD	S	0,19	0,19
160000001457794	14-054-014-00004-0004	62000	PASTOS PERMANENTES DE 5 O MAS AÑOS-SIN VARIEDAD	S	1,16	1,16
160000001457796	14-054-014-00004-0005	62000	PASTOS PERMANENTES DE 5 O MAS AÑOS-SIN VARIEDAD	S	0,63	0,63
1500000013688106	14-054-015-00012-0002	62000	PASTOS PERMANENTES DE 5 O MAS AÑOS-SIN VARIEDAD	S	9,11	9,11
160000001457904	14-054-015-00013-0002	62000	PASTOS PERMANENTES DE 5 O MAS AÑOS-SIN VARIEDAD	S	8,12	8,12

Porcentaje de carga ganadera con especies rumiantes	PUNTOS:	2,00	84.91%
---	---------	------	--------

EXPLORACIÓN	ESPECIE	RUMIANTE	UGMs
ES140540000452	BOVINA	SI	41.12
ES140540000452	PORCINO	NO	7.31

Porcentaje de carga ganadera con especies ovina	PUNTOS:	0,00	0.0%
---	---------	------	------

EXPLORACIÓN	ESPECIE	OVINA	UGMs
ES140540000452	BOVINA	NO	41.12

<u>EXPLOTACIÓN</u>	<u>ESPECIE</u>	<u>OVINA</u>	<u>UGMs</u>
ES140540000452	PORCINO	NO	7.31

Pendiente media de la explotación

PUNTOS: 1,00 5.43%

<u>REF.</u>	<u>REFERENCIA SIGPAC</u>	<u>CULTIVO</u>	<u>DESCRIPCIÓN CULTIVO</u>	<u>S/R</u>	<u>PENDIENTE MEDIA (%)</u>	<u>SUP. PROPUESTA (ha)</u>
1600000001457788	14-054-014-00004-0001	62000	PASTOS PERMANENTES DE 5 O MAS AÑOS-SIN VARIEDAD	S	6,09	21,74
1600000001457791	14-054-014-00004-0002	62000	PASTOS PERMANENTES DE 5 O MAS AÑOS-SIN VARIEDAD	S	3,92	0,19
1600000001457794	14-054-014-00004-0004	62000	PASTOS PERMANENTES DE 5 O MAS AÑOS-SIN VARIEDAD	S	4,43	1,16
1600000001457796	14-054-014-00004-0005	62000	PASTOS PERMANENTES DE 5 O MAS AÑOS-SIN VARIEDAD	S	3,35	0,63
15000000013688106	14-054-015-00012-0002	62000	PASTOS PERMANENTES DE 5 O MAS AÑOS-SIN VARIEDAD	S	4,97	9,11
1600000001457904	14-054-015-00013-0002	62000	PASTOS PERMANENTES DE 5 O MAS AÑOS-SIN VARIEDAD	S	4,51	8,12



<u>APELLIDOS Y NOMBRE / RAZÓN SOCIAL</u>	<u>NIF</u>	<u>EXPEDIENTE</u>	<u>PROPUESTA</u>
VIOQUE SANCHEZ JOAQUIN	30479065V	3039464	ADMITIDO
<u>SOLICITA ACTUACIÓN 1</u>	<u>SOLICITA ACTUACIÓN 2</u>	<u>PROPUESTA ACTUACIÓN 2</u>	<u>SOLICITA ACTUACIÓN 3</u>
NO	SI	ADMITIDO	NO

DETALLE DE ACTUACIÓN 2

IMPORTES POR ANUALIDAD

	<u>SUPERFICIE PROPUESTA</u>	<u>SUPERFICIE SUBVENCIONABLE</u>	<u>2016</u>	<u>2017</u>	<u>2018</u>	<u>2019</u>	<u>2020</u>
IMPORTE MÁXIMO	29,10	29,10	2.761,88 €	2.761,88 €	2.761,88 €	2.761,88 €	2.761,88 €
IMPORTE MEDIO DE TRANSFERENCIA (€/ha)			94,91 €	94,91 €	94,91 €	94,91 €	94,91 €

RECINTOS PROPUESTOS

<u>REF.</u>	<u>REFERENCIA SIGPAC</u>	<u>CULTIVO</u>	<u>DESCRIPCIÓN CULTIVO</u>	<u>S/R</u>	<u>PEND. MEDIA (%)</u>	<u>SUP. DEC. (ha)</u>	<u>SUP. BRUTA (ha)</u>	<u>CAP (%)</u>	<u>SUP. NETA (ha)</u>	<u>SUP. DEC. ADMIN. (ha)</u>	<u>SUP. CAMPO (ha)</u>	<u>SUP. CALC. (ha)</u>
1600000026276004	14-016-011-00032-0002	62000	PASTOS PERMANENTES DE 5 O MAS AÑOS-SIN VARIEDAD	S	9,52	23,42	23,35	100,00	23,35	23,35		23,35
1600000026276011	14-016-043-00001-0007	62000	PASTOS PERMANENTES DE 5 O MAS AÑOS-SIN VARIEDAD	S	9,13	3,70	3,70	100,00	3,70	3,70		3,70
1600000026276015	14-016-043-00002-0001	62000	PASTOS PERMANENTES DE 5 O MAS AÑOS-SIN VARIEDAD	S	12,81	2,05	2,05	100,00	2,05	2,05		2,05

INCIDENCIAS

INCIDENCIA DESCRIPCIÓN

- 256 Solicitud con recintos declarados en campaña anterior y no declarados en campaña actual con una reducción por omisión de superficie superior al 3%.
CÓDIGO PARA EL PORCENTAJE DE REDUCCIÓN POR OMISIÓN QUE CORRESPONDE A LA SOLICITUD:1
- 80866 La superficie que figura en la capa de formación adhesionada para el recinto, es inferior a la superficie por la que se solicita la ayuda para el recinto
Ref:1600000026276004 Recinto:14-016-011-00032-002 Cultivo:62000 PASTOS PERMANENTES DE 5 O MAS AÑOS-SIN VARIEDAD Secano Sup. Dec. Adm.:23,42 Sup. Censo Bruta:23,35

DETALLE DE SUPERFICIE DE FORMACIÓN ADEHESADA EN EL CENSO DE DEHESAS

<u>REF.</u>	<u>REFERENCIA SIGPAC</u>	<u>SUP. BRUTA (ha)</u>	<u>CAP (%)</u>	<u>SUP. NETA (ha)</u>
1600000026275999	14-016-011-00031-0001	1,92	100,00	1,92
1600000026276000	14-016-043-00010-0001	6,70	100,00	6,70
1600000026276001	14-016-043-00009-0001	23,72	85,00	20,16
1600000026276002	14-016-042-00056-0003	0,05	100,00	0,05
1600000026276004	14-016-011-00032-0002	23,35	100,00	23,35
1600000026276005	14-016-043-00008-0001	18,86	100,00	18,86
1600000026276006	14-016-042-00055-0001	11,04	100,00	11,04
1600000026276007	14-016-011-00037-0005	24,66	100,00	24,66
1600000026276008	14-016-043-00001-0006	26,42	100,00	26,42
1600000026276009	14-016-043-00001-0006	7,96	100,00	7,96
1600000026276010	14-016-043-00001-0007	5,80	100,00	5,80
1600000026276011	14-016-043-00001-0007	3,70	100,00	3,70
1600000026276012	14-016-043-00006-0001	23,79	100,00	23,79
1600000026276013	14-016-011-00032-0002	0,66	100,00	0,66
1600000026276014	14-016-043-00004-0005	0,70	85,00	0,59
1600000026276015	14-016-043-00002-0001	2,05	100,00	2,05
1600000026276016	14-016-042-00056-0001	20,16	100,00	20,16
1600000026276017	14-016-043-00004-0001	28,26	75,00	21,19
1600000026276018	14-016-011-00032-0002	0,02	100,00	0,02
TOTAL		229,82		219,08



RESUMEN CRITERIOS DE SELECCIÓN

10.1.3 Conservación y mejora de pastos en sistemas de dehesas.

PUNTOS: 7,00

	PUNTOS	
Plan de Gestión Integral de Dehesas oficialmente aprobado	0,00	N
Porcentaje de superficie determinada en Red Natura 2000	4,00	100.0%
Tener suscrito o haber tenido suscrito convenio de colaboración con el proyecto LIFE+	0,00	N
Porcentaje de superficie determinada de la explotación bajo sistemas de producción integrada ganadera o producción ecológica	0,00	0.0%
Porcentaje de carga ganadera con especies rumiantes	1,00	71.05%
Porcentaje de carga ganadera con especies ovina	0,00	0.0%
Pendiente media de la explotación	2,00	9.7%

DETALLE CRITERIOS DE SELECCIÓN

10.1.3 Conservación y mejora de pastos en sistemas de dehesas.

PUNTOS: 7,00

REF.	REFERENCIA SIGPAC	CULTIVO	DESCRIPCIÓN CULTIVO	S/R	SUP. PROPUESTA (ha)	SUP. CUMPLE (ha)
1600000026276004	14-016-011-00032-0002	62000	PASTOS PERMANENTES DE 5 O MAS AÑOS-SIN VARIEDAD	S	23,35	23,35
1600000026276011	14-016-043-00001-0007	62000	PASTOS PERMANENTES DE 5 O MAS AÑOS-SIN VARIEDAD	S	3,70	3,70
1600000026276015	14-016-043-00002-0001	62000	PASTOS PERMANENTES DE 5 O MAS AÑOS-SIN VARIEDAD	S	2,05	2,05

Tener suscrito o haber tenido suscrito convenio de colaboración con el proyecto LIFE+ **PUNTOS: 0,00 N**

Porcentaje de superficie determinada de la explotación bajo sistemas de producción integrada ganadera o producción ecológica **PUNTOS: 0,00 0.0%**

REF.	REFERENCIA SIGPAC	CULTIVO	DESCRIPCIÓN CULTIVO	S/R	SUP. PROPUESTA (ha)	SUP. CUMPLE (ha)
1600000026276004	14-016-011-00032-0002	62000	PASTOS PERMANENTES DE 5 O MAS AÑOS-SIN VARIEDAD	S	23,35	0,00
1600000026276011	14-016-043-00001-0007	62000	PASTOS PERMANENTES DE 5 O MAS AÑOS-SIN VARIEDAD	S	3,70	0,00
1600000026276015	14-016-043-00002-0001	62000	PASTOS PERMANENTES DE 5 O MAS AÑOS-SIN VARIEDAD	S	2,05	0,00

Porcentaje de carga ganadera con especies rumiantes **PUNTOS: 1,00 71.05%**

EXPLORACIÓN	ESPECIE	RUMIANTE	UGMs
ES140160000058	BOVINA	SI	93.02
ES140160000058	CAPRINA	SI	41.31
ES140160000058	PORCINO	NO	53.33
ES140160000169	CAPRINA	SI	0
ES140160000169	PORCINO	NO	0.88
ES140160000412	CAPRINA	SI	0
ES140160000412	PORCINO	NO	0.53

Porcentaje de carga ganadera con especies ovina **PUNTOS: 0,00 0.0%**

EXPLORACIÓN	ESPECIE	OVINA	UGMs
ES140160000058	BOVINA	NO	93.02
ES140160000058	CAPRINA	NO	41.31
ES140160000058	PORCINO	NO	53.33
ES140160000169	CAPRINA	NO	0

<u>EXPLOTACIÓN</u>	<u>ESPECIE</u>	<u>OVINA</u>	<u>UGMs</u>
ES140160000169	PORCINO	NO	0.88
ES140160000412	CAPRINA	NO	0
ES140160000412	PORCINO	NO	0.53

Pendiente media de la explotación

PUNTOS: 2,00 9.7%

<u>REF.</u>	<u>REFERENCIA SIGPAC</u>	<u>CULTIVO</u>	<u>DESCRIPCIÓN CULTIVO</u>	<u>S/R</u>	<u>PENDIENTE MEDIA (%)</u>	<u>SUP. PROPUESTA (ha)</u>
1600000026276004	14-016-011-00032-0002	62000	PASTOS PERMANENTES DE 5 O MAS AÑOS-SIN VARIEDAD	S	9,52	23,35
1600000026276011	14-016-043-00001-0007	62000	PASTOS PERMANENTES DE 5 O MAS AÑOS-SIN VARIEDAD	S	9,13	3,70
1600000026276015	14-016-043-00002-0001	62000	PASTOS PERMANENTES DE 5 O MAS AÑOS-SIN VARIEDAD	S	12,81	2,05



<u>APELLIDOS Y NOMBRE / RAZÓN SOCIAL</u>	<u>NIF</u>	<u>EXPEDIENTE</u>	<u>PROPUESTA</u>
YUSTE BECERRA MANUEL	30469439M	3042986	INADMITIDO
<u>SOLICITA ACTUACIÓN 1</u>	<u>SOLICITA ACTUACIÓN 2</u>	<u>SOLICITA ACTUACIÓN 3</u>	<u>PROPUESTA ACTUACIÓN 3</u>
NO	NO	SI	INADMITIDO

DETALLE DE ACTUACIÓN 3

IMPORTES POR ANUALIDAD

	<u>SUPERFICIE PROPUESTA</u>	<u>SUPERFICIE SUBVENCIONABLE</u>	2016	2017	2018	2019	2020
IMPORTE MÁXIMO	0,00	0,00	0,00 €	0,00 €	0,00 €	0,00 €	0,00 €
IMPORTE MEDIO DE TRANSFERENCIA (€/ha)			0,00 €	0,00 €	0,00 €	0,00 €	0,00 €

INCIDENCIAS

INCIDENCIA DESCRIPCIÓN

80854	La explotación por la que solicita ayudas no se encuentra inscrita en el Censo de Dehesas de Andalucía
80856	No cumple con la superficie mínima de cultivo elegible para solicitar la operación. Sup. Resuelta:0
80866	La superficie que figura en la capa de formación adhesionada para el recinto, es inferior a la superficie por la que se solicita la ayuda para el recinto Ref:1600000026255042 Recinto:14-068-002-00039-001 Cultivo:62000 PASTOS PERMANENTES DE 5 O MAS AÑOS-SIN VARIEDAD Secano Sup. Dec. Adm.:15,11 Sup. Censo Bruta:0 Ref:1600000026255048 Recinto:14-068-002-00083-001 Cultivo:62000 PASTOS PERMANENTES DE 5 O MAS AÑOS-SIN VARIEDAD Secano Sup. Dec. Adm.:32,01 Sup. Censo Bruta:0 Ref:1600000026255052 Recinto:14-068-002-00087-001 Cultivo:62000 PASTOS PERMANENTES DE 5 O MAS AÑOS-SIN VARIEDAD Secano Sup. Dec. Adm.:0,47 Sup. Censo Bruta:0 Ref:1600000026255053 Recinto:14-068-002-00084-005 Cultivo:62000 PASTOS PERMANENTES DE 5 O MAS AÑOS-SIN VARIEDAD Secano Sup. Dec. Adm.:22,05 Sup. Censo Bruta:0 Ref:1600000026255058 Recinto:14-068-002-00088-001 Cultivo:62000 PASTOS PERMANENTES DE 5 O MAS AÑOS-SIN VARIEDAD Secano Sup. Dec. Adm.:2,25 Sup. Censo Bruta:0 Ref:1600000026255059 Recinto:14-068-002-00082-001 Cultivo:62000 PASTOS PERMANENTES DE 5 O MAS AÑOS-SIN VARIEDAD Secano Sup. Dec. Adm.:26,15 Sup. Censo Bruta:0
80867	Superficie resuelta para el grupo de pago menor que la mínima requerida Ref:1600000026255042 Recinto:14-068-002-00039-001 Cultivo:62000 PASTOS PERMANENTES DE 5 O MAS AÑOS-SIN VARIEDAD Secano Sup. Declarada:0 Sup. Resuelta:0 Ref:1600000026255048 Recinto:14-068-002-00083-001 Cultivo:62000 PASTOS PERMANENTES DE 5 O MAS AÑOS-SIN VARIEDAD Secano Sup. Declarada:0 Sup. Resuelta:0 Ref:1600000026255052 Recinto:14-068-002-00087-001 Cultivo:62000 PASTOS PERMANENTES DE 5 O MAS AÑOS-SIN VARIEDAD Secano Sup. Declarada:0 Sup. Resuelta:0 Ref:1600000026255053 Recinto:14-068-002-00084-005 Cultivo:62000 PASTOS PERMANENTES DE 5 O MAS AÑOS-SIN VARIEDAD Secano Sup. Declarada:0 Sup. Resuelta:0 Ref:1600000026255058 Recinto:14-068-002-00088-001 Cultivo:62000 PASTOS PERMANENTES DE 5 O MAS AÑOS-SIN VARIEDAD Secano Sup. Declarada:0 Sup. Resuelta:0 Ref:1600000026255059 Recinto:14-068-002-00082-001 Cultivo:62000 PASTOS PERMANENTES DE 5 O MAS AÑOS-SIN VARIEDAD Secano Sup. Declarada:0 Sup. Resuelta:0

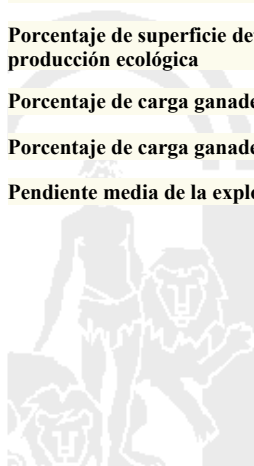
DETALLE DE SUPERFICIE DE FORMACIÓN ADEHESADA EN EL CENSO DE DEHESAS

RESUMEN CRITERIOS DE SELECCIÓN

10.1.3 Conservación y mejora de pastos en sistemas de dehesas.

PUNTOS: 3,00

	PUNTOS	
Plan de Gestión Integral de Dehesas oficialmente aprobado	0,00	N
Porcentaje de superficie determinada en Red Natura 2000	0,00	0.0%
Tener suscrito o haber tenido suscrito convenio de colaboración con el proyecto LIFE+	0,00	N
Porcentaje de superficie determinada de la explotación bajo sistemas de producción integrada ganadera o producción ecológica	0,00	0.0%
Porcentaje de carga ganadera con especies rumiantes	3,00	100.0%
Porcentaje de carga ganadera con especies ovina	0,00	0.0%
Pendiente media de la explotación	0,00	0.0%



DETALLE CRITERIOS DE SELECCIÓN**10.1.3 Conservación y mejora de pastos en sistemas de dehesas.****PUNTOS:** 3,00**Plan de Gestión Integral de Dehesas oficialmente aprobado****PUNTOS:** 0,00 N**Porcentaje de superficie determinada en Red Natura 2000****PUNTOS:** 0,00 0.0%**Tener suscrito o haber tenido suscrito convenio de colaboración con el proyecto LIFE+****PUNTOS:** 0,00 N**Porcentaje de superficie determinada de la explotación bajo sistemas de producción integrada ganadera o producción ecológica****PUNTOS:** 0,00 0.0%**Porcentaje de carga ganadera con especies rumiantes****PUNTOS:** 3,00 100.0%

<u>EXPLOTACIÓN</u>	<u>ESPECIE</u>	<u>RUMIANTE</u>	<u>UGMs</u>
ES140260009023	CAPRINA	SI	17.42
ES140470000311	CAPRINA	SI	5.55
ES140680000029	CAPRINA	SI	48.17

Porcentaje de carga ganadera con especies ovina**PUNTOS:** 0,00 0.0%

<u>EXPLOTACIÓN</u>	<u>ESPECIE</u>	<u>OVINA</u>	<u>UGMs</u>
ES140260009023	CAPRINA	NO	17.42
ES140470000311	CAPRINA	NO	5.55
ES140680000029	CAPRINA	NO	48.17

Pendiente media de la explotación**PUNTOS:** 0,00 0.0%

GRANADA

<u>APELLIDOS Y NOMBRE / RAZÓN SOCIAL</u>	<u>NIF</u>	<u>EXPEDIENTE</u>	<u>PROPUESTA</u>
FERNANDEZ GIL MANUEL FRANCISCO	24255021A	4039101	ADMITIDO
<u>SOLICITA ACTUACIÓN 1</u>	<u>SOLICITA ACTUACIÓN 2</u>	<u>PROPUESTA ACTUACIÓN 2</u>	<u>SOLICITA ACTUACIÓN 3</u>
NO	SI	ADMITIDO	NO

DETALLE DE ACTUACIÓN 2

IMPORTES POR ANUALIDAD

	<u>SUPERFICIE PROPUESTA</u>	<u>SUPERFICIE SUBVENCIONABLE</u>	<u>2016</u>	<u>2017</u>	<u>2018</u>	<u>2019</u>	<u>2020</u>
IMPORTE MÁXIMO	44,64	23,20	2.201,91 €	2.201,91 €	2.201,91 €	2.201,91 €	2.201,91 €
IMPORTE MEDIO DE TRANSFERENCIA (€/ha)			49,33 €	49,33 €	49,33 €	49,33 €	49,33 €

RECINTOS PROPUESTOS

<u>REF.</u>	<u>REFERENCIA SIGPAC</u>	<u>CULTIVO</u>	<u>DESCRIPCIÓN CULTIVO</u>	<u>S/R</u>	<u>PEND. MEDIA (%)</u>	<u>SUP. DEC. (ha)</u>	<u>SUP. BRUTA (ha)</u>	<u>CAP (%)</u>	<u>SUP. NETA (ha)</u>	<u>SUP. DEC. ADMIN. (ha)</u>	<u>SUP. CAMPO (ha)</u>	<u>SUP. CALC. (ha)</u>
1600000026323110	18-107-029-00253-0008	62000	PASTOS PERMANENTES DE 5 O MAS AÑOS-SIN VARIEDAD	S	23,09	88,00	52,51	85,00	44,64	44,64		44,64

INCIDENCIAS

INCIDENCIA DESCRIPCIÓN

- 80864 Superficie máxima determinada superior al 50% de la superficie de formación adehesada total de la dehesa
Ref: Recinto:---- Cultivo: - Sup. Resuelta:44,64 Sup. Formación Adehesada Total:46,4
- 80866 La superficie que figura en la capa de formación adehesada para el recinto, es inferior a la superficie por la que se solicita la ayuda para el recinto
Ref:1600000026323110 Recinto:18-107-029-00253-008 Cultivo:62000 PASTOS PERMANENTES DE 5 O MAS AÑOS-SIN VARIEDAD Secano Sup. Dec. Adm.:103,53 Sup. Censo Bruta:52,51

DETALLE DE SUPERFICIE DE FORMACIÓN ADEHESADA EN EL CENSO DE DEHESAS

<u>REF.</u>	<u>REFERENCIA SIGPAC</u>	<u>SUP. BRUTA (ha)</u>	<u>CAP (%)</u>	<u>SUP. NETA (ha)</u>
1600000026323110	18-107-029-00253-0008	52,51	85,00	44,64
1600000026323122	18-107-029-00301-0001	1,24	55,00	0,68
1600000026323123	18-107-029-00299-0002	1,08	100,00	1,08
TOTAL		54,83		46,40

RESUMEN CRITERIOS DE SELECCIÓN

10.1.3 Conservación y mejora de pastos en sistemas de dehesas.

PUNTOS: 9,00

	<u>PUNTOS</u>	
Plan de Gestión Integral de Dehesas oficialmente aprobado	0,00	N
Porcentaje de superficie determinada en Red Natura 2000	0,00	0.0%
Tener suscrito o haber tenido suscrito convenio de colaboración con el proyecto LIFE+	0,00	N
Porcentaje de superficie determinada de la explotación bajo sistemas de producción integrada ganadera o producción ecológica	4,00	100.0%
Porcentaje de carga ganadera con especies rumiantes	2,00	93.69%
Porcentaje de carga ganadera con especies ovina	0,00	0.0%
Pendiente media de la explotación	3,00	23.09%



DETALLE CRITERIOS DE SELECCIÓN

10.1.3 Conservación y mejora de pastos en sistemas de dehesas. PUNTOS: 9,00

Plan de Gestión Integral de Dehesas oficialmente aprobado PUNTOS: 0,00 N

Porcentaje de superficie determinada en Red Natura 2000 PUNTOS: 0,00 0.0%

REF.	REFERENCIA SIGPAC	CULTIVO	DESCRIPCIÓN CULTIVO	S/R	SUP. PROPUESTA (ha)	SUP. CUMPLE (ha)
1600000026323110	18-107-029-00253-0008	62000	PASTOS PERMANENTES DE 5 O MAS AÑOS-SIN VARIEDAD	S	44,64	0,00

Tener suscrito o haber tenido suscrito convenio de colaboración con el proyecto LIFE+ PUNTOS: 0,00 N

Porcentaje de superficie determinada de la explotación bajo sistemas de producción integrada ganadera o producción ecológica PUNTOS: 4,00 100.0%

REF.	REFERENCIA SIGPAC	CULTIVO	DESCRIPCIÓN CULTIVO	S/R	SUP. PROPUESTA (ha)	SUP. CUMPLE (ha)
1600000026323110	18-107-029-00253-0008	62000	PASTOS PERMANENTES DE 5 O MAS AÑOS-SIN VARIEDAD	S	44,64	44,64

Porcentaje de carga ganadera con especies rumiantes PUNTOS: 2,00 93.69%

EXPLORACIÓN	ESPECIE	RUMIANTE	UGMs
ES180130000039	BOVINA	NO	3.33
ES181050000353	CAPRINA	SI	49.37

Porcentaje de carga ganadera con especies ovina PUNTOS: 0,00 0.0%

EXPLORACIÓN	ESPECIE	OVINA	UGMs
ES180130000039	BOVINA	NO	3.33
ES181050000353	CAPRINA	NO	49.37

Pendiente media de la explotación PUNTOS: 3,00 23.09%

REF.	REFERENCIA SIGPAC	CULTIVO	DESCRIPCIÓN CULTIVO	S/R	PENDIENTE MEDIA (%)	SUP. PROPUESTA (ha)
1600000026323110	18-107-029-00253-0008	62000	PASTOS PERMANENTES DE 5 O MAS AÑOS-SIN VARIEDAD	S	23,09	44,64



<u>APELLIDOS Y NOMBRE / RAZÓN SOCIAL</u>	<u>NIF</u>	<u>EXPEDIENTE</u>	<u>PROPUESTA</u>
FERNANDEZ LOPEZ PEDRO	26449183B	4035750	ADMITIDO
<u>SOLICITA ACTUACIÓN 1</u>	<u>SOLICITA ACTUACIÓN 2</u>	<u>SOLICITA ACTUACIÓN 3</u>	<u>PROPUESTA ACTUACIÓN 3</u>
NO	NO	SI	ADMITIDO

DETALLE DE ACTUACIÓN 3

IMPORTE POR ANUALIDAD

	<u>SUPERFICIE PROPUESTA</u>	<u>SUPERFICIE SUBVENCIONABLE</u>	<u>2016</u>	<u>2017</u>	<u>2018</u>	<u>2019</u>	<u>2020</u>
IMPORTE MÁXIMO	56,28	36,92	1.581,65 €	1.581,65 €	1.581,65 €	1.581,65 €	1.581,65 €
IMPORTE MEDIO DE TRANSFERENCIA (€/ha)			28,10 €	28,10 €	28,10 €	28,10 €	28,10 €

RECINTOS PROPUESTOS

<u>REF.</u>	<u>REFERENCIA SIGPAC</u>	<u>CULTIVO</u>	<u>DESCRIPCIÓN CULTIVO</u>	<u>S/R</u>	<u>PEND. MEDIA (%)</u>	<u>SUP. DEC. (ha)</u>	<u>SUP. BRUTA (ha)</u>	<u>CAP (%)</u>	<u>SUP. NETA (ha)</u>	<u>SUP. DEC. ADMIN. (ha)</u>	<u>SUP. CAMPO (ha)</u>	<u>SUP. CALC. (ha)</u>
1600000026315712	23-063-013-00034-0006	62000	PASTOS PERMANENTES DE 5 O MAS AÑOS-SIN VARIEDAD	S	27,68	65,36	75,05	75,00	56,28	56,28		56,28

INCIDENCIAS

INCIDENCIA DESCRIPCIÓN

80861	Superficie solicitada mayor a la superficie máxima permitida para la operación.(50has) Sup. Resuelta:56,28
80864	Superficie máxima determinada superior al 50% de la superficie de formación adehesada total de la dehesa Ref: Recinto:---- Cultivo: - Sup. Resuelta:56,28 Sup. Formación Adehesada Total:73,84
80866	La superficie que figura en la capa de formación adehesada para el recinto, es inferior a la superficie por la que se solicita la ayuda para el recinto Ref:1600000026315712 Recinto:23-063-013-00034-006 Cultivo:62000 PASTOS PERMANENTES DE 5 O MAS AÑOS-SIN VARIEDAD Secano Sup. Dec. Adm.:87,14 Sup. Censo Bruta:75,05

DETALLE DE SUPERFICIE DE FORMACIÓN ADEHESADA EN EL CENSO DE DEHESAS

<u>REF.</u>	<u>REFERENCIA SIGPAC</u>	<u>SUP. BRUTA (ha)</u>	<u>CAP (%)</u>	<u>SUP. NETA (ha)</u>
1600000026315708	23-063-013-00034-0012	0,40	100,00	0,40
1600000026315710	23-063-013-00034-0010	1,33	100,00	1,33
1600000026315711	23-063-013-00034-0015	0,59	100,00	0,59
1600000026315712	23-063-013-00034-0006	75,05	75,00	56,28
1600000026315713	23-063-013-00034-0014	14,73	85,00	12,52
1600000026315715	23-063-013-00034-0002	1,95	100,00	1,95
1600000026315716	23-063-013-00034-0011	0,77	100,00	0,77
TOTAL		94,82		73,84

RESUMEN CRITERIOS DE SELECCIÓN

10.1.3 Conservación y mejora de pastos en sistemas de dehesas.

PUNTOS: 9,80

	<u>PUNTOS</u>	
Plan de Gestión Integral de Dehesas oficialmente aprobado	0,00	N
Porcentaje de superficie determinada en Red Natura 2000	0,00	0.0%
Tener suscrito o haber tenido suscrito convenio de colaboración con el proyecto LIFE+	0,00	N
Porcentaje de superficie determinada de la explotación bajo sistemas de producción integrada ganadera o producción ecológica	3,80	79.5%
Porcentaje de carga ganadera con especies rumiantes	3,00	100.0%
Porcentaje de carga ganadera con especies ovina	0,00	0.0%
Pendiente media de la explotación	3,00	27.68%



DETALLE CRITERIOS DE SELECCIÓN

10.1.3 Conservación y mejora de pastos en sistemas de dehesas. PUNTOS: 9,80

Plan de Gestión Integral de Dehesas oficialmente aprobado PUNTOS: 0,00 N

Porcentaje de superficie determinada en Red Natura 2000 PUNTOS: 0,00 0.0%

REF.	REFERENCIA SIGPAC	CULTIVO	DESCRIPCIÓN CULTIVO	S/R	SUP. PROPUESTA (ha)	SUP. CUMPLE (ha)
1600000026315712	23-063-013-00034-0006	62000	PASTOS PERMANENTES DE 5 O MAS AÑOS-SIN VARIEDAD	S	56,28	0,00

Tener suscrito o haber tenido suscrito convenio de colaboración con el proyecto LIFE+ PUNTOS: 0,00 N

Porcentaje de superficie determinada de la explotación bajo sistemas de producción integrada ganadera o producción ecológica PUNTOS: 3,80 79.5%

REF.	REFERENCIA SIGPAC	CULTIVO	DESCRIPCIÓN CULTIVO	S/R	SUP. PROPUESTA (ha)	SUP. CUMPLE (ha)
1600000026315712	23-063-013-00034-0006	62000	PASTOS PERMANENTES DE 5 O MAS AÑOS-SIN VARIEDAD	S	56,28	44,74

Porcentaje de carga ganadera con especies rumiantes PUNTOS: 3,00 100.0%

EXPLORACIÓN	ESPECIE	RUMIANTE	UGMs
ES230630000554	CAPRINA	SI	15.2
ES239040000530	CAPRINA	SI	83.24

Porcentaje de carga ganadera con especies ovina PUNTOS: 0,00 0.0%

EXPLORACIÓN	ESPECIE	OVINA	UGMs
ES230630000554	CAPRINA	NO	15.2
ES239040000530	CAPRINA	NO	83.24

Pendiente media de la explotación PUNTOS: 3,00 27.68%

REF.	REFERENCIA SIGPAC	CULTIVO	DESCRIPCIÓN CULTIVO	S/R	PENDIENTE MEDIA (%)	SUP. PROPUESTA (ha)
1600000026315712	23-063-013-00034-0006	62000	PASTOS PERMANENTES DE 5 O MAS AÑOS-SIN VARIEDAD	S	27,68	56,28



<u>APELLIDOS Y NOMBRE / RAZÓN SOCIAL</u>	<u>NIF</u>	<u>EXPEDIENTE</u>	<u>PROPUESTA</u>
PORCEL NAVARRO PASCUAL	44263681C	4005735	INADMITIDO
<u>SOLICITA ACTUACIÓN 1</u>	<u>SOLICITA ACTUACIÓN 2</u>	<u>SOLICITA ACTUACIÓN 3</u>	<u>PROPUESTA ACTUACIÓN 3</u>
NO	NO	SI	INADMITIDO

DETALLE DE ACTUACIÓN 3

IMPORTE POR ANUALIDAD

	<u>SUPERFICIE PROPUESTA</u>	<u>SUPERFICIE SUBVENCIONABLE</u>	<u>2016</u>	<u>2017</u>	<u>2018</u>	<u>2019</u>	<u>2020</u>
IMPORTE MÁXIMO	0,00	0,00	0,00 €	0,00 €	0,00 €	0,00 €	0,00 €
IMPORTE MEDIO DE TRANSFERENCIA (€/ha)			0,00 €	0,00 €	0,00 €	0,00 €	0,00 €

INCIDENCIAS

INCIDENCIA DESCRIPCIÓN

224	La superficie de cruce total de productos de la agrupación Pastos permanentes sobre un mismo recinto en una misma solicitud, no puede superar la superficie total admisible de pastos. Ref:1600000026360578 Recinto:18-124-008-00025-001 Cultivo:62000 PASTOS PERMANENTES DE 5 O MAS AÑOS-SIN VARIEDAD Secano Superficie admisible de pastos del recinto según SIGPAC.:0 Suma de superficies de cruce netas declaradas para este recinto por el solicitante.:6006 Exceso de superficie (Hectáreas):60,06
80856	No cumple con la superficie mínima de cultivo elegible para solicitar la operación. Sup. Resuelta:0
80866	La superficie que figura en la capa de formación adhesionada para el recinto, es inferior a la superficie por la que se solicita la ayuda para el recinto Ref:1600000026360578 Recinto:18-124-008-00025-001 Cultivo:62000 PASTOS PERMANENTES DE 5 O MAS AÑOS-SIN VARIEDAD Secano Sup. Dec. Adm.:92,4 Sup. Censo Bruta:50,08
80867	Superficie resuelta para el grupo de pago menor que la mínima requerida Ref:1600000026360578 Recinto:18-124-008-00025-001 Cultivo:62000 PASTOS PERMANENTES DE 5 O MAS AÑOS-SIN VARIEDAD Secano Sup. Declarada:32,55 Sup. Resuelta:0

DETALLE DE SUPERFICIE DE FORMACIÓN ADEHESADA EN EL CENSO DE DEHESAS

<u>REF.</u>	<u>REFERENCIA SIGPAC</u>	<u>SUP. BRUTA (ha)</u>	<u>CAP (%)</u>	<u>SUP. NETA (ha)</u>
1600000026360575	18-124-008-00035-0001	0,14	0,00	0,00
1600000026360576	18-124-008-00036-0001	2,06	0,00	0,00
1600000026360578	18-124-008-00025-0001	50,08	65,00	32,55
1600000026360582	18-124-008-00025-0003	0,23	0,00	0,00
TOTAL		52,51		32,55

RESUMEN CRITERIOS DE SELECCIÓN

10.1.3 Conservación y mejora de pastos en sistemas de dehesas.

PUNTOS: 0,00

	<u>PUNTOS</u>	
Plan de Gestión Integral de Dehesas oficialmente aprobado	0,00	N
Porcentaje de superficie determinada en Red Natura 2000	0,00	0.0%
Tener suscrito o haber tenido suscrito convenio de colaboración con el proyecto LIFE+	0,00	N
Porcentaje de superficie determinada de la explotación bajo sistemas de producción integrada ganadera o producción ecológica	0,00	0.0%
Porcentaje de carga ganadera con especies rumiantes	0,00	0.0%
Porcentaje de carga ganadera con especies ovina	0,00	0.0%
Pendiente media de la explotación	0,00	0.0%



DETALLE CRITERIOS DE SELECCIÓN

10.1.3 Conservación y mejora de pastos en sistemas de dehesas.

PUNTOS: 0,00

Plan de Gestión Integral de Dehesas oficialmente aprobado

PUNTOS: 0,00 N

Porcentaje de superficie determinada en Red Natura 2000

PUNTOS: 0,00 0.0%

Tener suscrito o haber tenido suscrito convenio de colaboración con el proyecto LIFE+

PUNTOS: 0,00 N

Porcentaje de superficie determinada de la explotación bajo sistemas de producción integrada ganadera o producción ecológica

PUNTOS: 0,00 0.0%

Porcentaje de carga ganadera con especies rumiantes

PUNTOS: 0,00 0.0%

<u>EXPLOTACIÓN</u>	<u>ESPECIE</u>	<u>RUMIANTE</u>	<u>UGMs</u>
ES18161000022	BOVINA	NO	45.85

Porcentaje de carga ganadera con especies ovina

PUNTOS: 0,00 0.0%

<u>EXPLOTACIÓN</u>	<u>ESPECIE</u>	<u>OVINA</u>	<u>UGMs</u>
ES18161000022	BOVINA	NO	45.85

Pendiente media de la explotación

PUNTOS: 0,00 0.0%



<u>APELLIDOS Y NOMBRE / RAZÓN SOCIAL</u>	<u>NIF</u>	<u>EXPEDIENTE</u>	<u>PROPUESTA</u>
RAVELO GANDARA DAVID	24275184H	4027887	INADMITIDO
<u>SOLICITA ACTUACIÓN 1</u>	<u>SOLICITA ACTUACIÓN 2</u>	<u>PROPUESTA ACTUACIÓN 2</u>	<u>SOLICITA ACTUACIÓN 3</u>
NO	SI	INADMITIDO	NO

DETALLE DE ACTUACIÓN 2

IMPORTES POR ANUALIDAD

	<u>SUPERFICIE PROPUESTA</u>	<u>SUPERFICIE SUBVENCIONABLE</u>	<u>2016</u>	<u>2017</u>	<u>2018</u>	<u>2019</u>	<u>2020</u>
IMPORTE MÁXIMO	0,00	0,00	0,00 €	0,00 €	0,00 €	0,00 €	0,00 €
IMPORTE MEDIO DE TRANSFERENCIA (€/ha)			0,00 €	0,00 €	0,00 €	0,00 €	0,00 €

INCIDENCIAS

INCIDENCIA DESCRIPCIÓN

224	La superficie de cruce total de productos de la agrupación Pastos permanentes sobre un mismo recinto en una misma solicitud, no puede superar la superficie total admisible de pastos. Ref:1600000026221989 Recinto:18-124-008-00032-001 Cultivo:62000 PASTOS PERMANENTES DE 5 O MAS AÑOS-SIN VARIEDAD Secano Superficie admisible de pastos del recinto según SIGPAC.:0 Suma de superficies de cruce netas declaradas para este recinto por el solicitante.:1991 Exceso de superficie (Hectáreas):19,91 Ref:1600000026221990 Recinto:18-124-008-00032-002 Cultivo:62000 PASTOS PERMANENTES DE 5 O MAS AÑOS-SIN VARIEDAD Secano Superficie admisible de pastos del recinto según SIGPAC.:0 Suma de superficies de cruce netas declaradas para este recinto por el solicitante.:289 Exceso de superficie (Hectáreas):2,89
256	Solicitud con recintos declarados en campaña anterior y no declarados en campaña actual con una reducción por omisión de superficie superior al 3%. CÓDIGO PARA EL PORCENTAJE DE REDUCCIÓN POR OMISIÓN QUE CORRESPONDE A LA SOLICITUD:1
80854	La explotación por la que solicita ayudas no se encuentra inscrita en el Censo de Dehesas de Andalucía
80856	No cumple con la superficie mínima de cultivo elegible para solicitar la operación. Sup. Resuelta:0
80866	La superficie que figura en la capa de formación adhesionada para el recinto, es inferior a la superficie por la que se solicita la ayuda para el recinto Ref:1600000026221989 Recinto:18-124-008-00032-001 Cultivo:62000 PASTOS PERMANENTES DE 5 O MAS AÑOS-SIN VARIEDAD Secano Sup. Dec. Adm.:79,62 Sup. Censo Bruta:0 Ref:1600000026221990 Recinto:18-124-008-00032-002 Cultivo:62000 PASTOS PERMANENTES DE 5 O MAS AÑOS-SIN VARIEDAD Secano Sup. Dec. Adm.:11,54 Sup. Censo Bruta:0 Ref:1600000026221992 Recinto:18-124-008-00039-001 Cultivo:62000 PASTOS PERMANENTES DE 5 O MAS AÑOS-SIN VARIEDAD Secano Sup. Dec. Adm.:4,72 Sup. Censo Bruta:0
80867	Superficie resuelta para el grupo de pago menor que la mínima requerida Ref:1600000026221989 Recinto:18-124-008-00032-001 Cultivo:62000 PASTOS PERMANENTES DE 5 O MAS AÑOS-SIN VARIEDAD Secano Sup. Declarada:0 Sup. Resuelta:0 Ref:1600000026221990 Recinto:18-124-008-00032-002 Cultivo:62000 PASTOS PERMANENTES DE 5 O MAS AÑOS-SIN VARIEDAD Secano Sup. Declarada:0 Sup. Resuelta:0 Ref:1600000026221992 Recinto:18-124-008-00039-001 Cultivo:62000 PASTOS PERMANENTES DE 5 O MAS AÑOS-SIN VARIEDAD Secano Sup. Declarada:0 Sup. Resuelta:0

DETALLE DE SUPERFICIE DE FORMACIÓN ADEHESADA EN EL CENSO DE DEHESAS

RESUMEN CRITERIOS DE SELECCIÓN

10.1.3 Conservación y mejora de pastos en sistemas de dehesas.

PUNTOS: 6,00

	<u>PUNTOS</u>	
Plan de Gestión Integral de Dehesas oficialmente aprobado	0,00	N
Porcentaje de superficie determinada en Red Natura 2000	0,00	0.0%
Tener suscrito o haber tenido suscrito convenio de colaboración con el proyecto LIFE+	0,00	N
Porcentaje de superficie determinada de la explotación bajo sistemas de producción integrada ganadera o producción ecológica	0,00	0.0%
Porcentaje de carga ganadera con especies rumiantes	3,00	100.0%
Porcentaje de carga ganadera con especies ovina	3,00	100.0%
Pendiente media de la explotación	0,00	0.0%



DETALLE CRITERIOS DE SELECCIÓN

10.1.3 Conservación y mejora de pastos en sistemas de dehesas.

PUNTOS: 6,00

Plan de Gestión Integral de Dehesas oficialmente aprobado

PUNTOS: 0,00 N

Porcentaje de superficie determinada en Red Natura 2000

PUNTOS: 0,00 0.0%

Tener suscrito o haber tenido suscrito convenio de colaboración con el proyecto LIFE+

PUNTOS: 0,00 N

Porcentaje de superficie determinada de la explotación bajo sistemas de producción integrada ganadera o producción ecológica

PUNTOS: 0,00 0.0%

Porcentaje de carga ganadera con especies rumiantes

PUNTOS: 3,00 100.0%

<u>EXPLOTACIÓN</u>	<u>ESPECIE</u>	<u>RUMIANTE</u>	<u>UGMs</u>
ES18161000027	OVINA	SI	35.92

Porcentaje de carga ganadera con especies ovina

PUNTOS: 3,00 100.0%

<u>EXPLOTACIÓN</u>	<u>ESPECIE</u>	<u>OVINA</u>	<u>UGMs</u>
ES18161000027	OVINA	SI	35.92

Pendiente media de la explotación

PUNTOS: 0,00 0.0%



HUELVA

<u>APELLIDOS Y NOMBRE / RAZÓN SOCIAL</u>	<u>NIF</u>	<u>EXPEDIENTE</u>	<u>PROPUESTA</u>
ACCION BORRALLO MARIA BERNARDA	75487467H	5006574	ADMITIDO
<u>SOLICITA ACTUACIÓN 1</u>	<u>SOLICITA ACTUACIÓN 2</u>	<u>PROPUESTA ACTUACIÓN 2</u>	<u>SOLICITA ACTUACIÓN 3</u>
NO	SI	ADMITIDO	NO

DETALLE DE ACTUACIÓN 2

IMPORTES POR ANUALIDAD

	<u>SUPERFICIE PROPUESTA</u>	<u>SUPERFICIE SUBVENCIONABLE</u>	<u>2016</u>	<u>2017</u>	<u>2018</u>	<u>2019</u>	<u>2020</u>
IMPORTE MÁXIMO	19,38	19,38	1.839,36 €	1.839,36 €	1.839,36 €	1.839,36 €	1.839,36 €
IMPORTE MEDIO DE TRANSFERENCIA (€/ha)			94,91 €	94,91 €	94,91 €	94,91 €	94,91 €

RECINTOS PROPUESTOS

<u>REF.</u>	<u>REFERENCIA SIGPAC</u>	<u>CULTIVO</u>	<u>DESCRIPCIÓN CULTIVO</u>	<u>S/R</u>	<u>PEND. MEDIA (%)</u>	<u>SUP. DEC. (ha)</u>	<u>SUP. BRUTA (ha)</u>	<u>CAP (%)</u>	<u>SUP. NETA (ha)</u>	<u>SUP. DEC. ADMIN. (ha)</u>	<u>SUP. CAMPO (ha)</u>	<u>SUP. CALC. (ha)</u>
1500000015781163	21-061-006-00022-0002	62000	PASTOS PERMANENTES DE 5 O MAS AÑOS-SIN VARIEDAD	S	17,01	35,67	24,48	85,00	20,81	20,81		12,42
1500000021755615	21-061-008-00002-0002	62000	PASTOS PERMANENTES DE 5 O MAS AÑOS-SIN VARIEDAD	S	6,86	6,96	8,19	85,00	6,96	6,96		6,96

INCIDENCIAS

INCIDENCIA DESCRIPCIÓN

224	La superficie de cruce total de productos de la agrupación Pastos permanentes sobre un mismo recinto en una misma solicitud, no puede superar la superficie total admisible de pastos. Ref:1500000015781163 Recinto:21-061-006-00022-0002 Cultivo:62000 PASTOS PERMANENTES DE 5 O MAS AÑOS-SIN VARIEDAD Secano Superficie admisible de pastos del recinto según SIGPAC.:2728 Suma de superficies de cruce netas declaradas para este recinto por el solicitante.:3567 Exceso de superficie (Hectáreas):8,39
80866	La superficie que figura en la capa de formación adehesada para el recinto, es inferior a la superficie por la que se solicita la ayuda para el recinto Ref:1500000015781163 Recinto:21-061-006-00022-0002 Cultivo:62000 PASTOS PERMANENTES DE 5 O MAS AÑOS-SIN VARIEDAD Secano Sup. Dec. Adm.:41,97 Sup. Censo Bruta:24,48

DETALLE DE SUPERFICIE DE FORMACIÓN ADEHESADA EN EL CENSO DE DEHESAS

<u>REF.</u>	<u>REFERENCIA SIGPAC</u>	<u>SUP. BRUTA (ha)</u>	<u>CAP (%)</u>	<u>SUP. NETA (ha)</u>
1500000015781163	21-061-006-00022-0002	24,48	85,00	20,81
1500000015781300	21-061-006-00086-0001	58,46	85,00	49,69
1500000021755615	21-061-008-00002-0002	8,19	85,00	6,96
1600000003231502	21-061-006-00083-0001	37,08	85,00	31,52
1600000003231506	21-061-006-00083-0014	16,62	45,00	7,48
TOTAL		144,83		116,46

RESUMEN CRITERIOS DE SELECCIÓN

10.1.3 Conservación y mejora de pastos en sistemas de dehesas.

PUNTOS: 10,64

	<u>PUNTOS</u>	
Plan de Gestión Integral de Dehesas oficialmente aprobado	0,00	N
Porcentaje de superficie determinada en Red Natura 2000	3,64	64.09%
Tener suscrito o haber tenido suscrito convenio de colaboración con el proyecto LIFE+	0,00	N
Porcentaje de superficie determinada de la explotación bajo sistemas de producción integrada ganadera o producción ecológica	4,00	100.0%
Porcentaje de carga ganadera con especies rumiantes	1,00	57.01%
Porcentaje de carga ganadera con especies ovina	0,00	0.0%
Pendiente media de la explotación	2,00	13.36%



DETALLE CRITERIOS DE SELECCIÓN

10.1.3 Conservación y mejora de pastos en sistemas de dehesas.

PUNTOS: 10,64

Plan de Gestión Integral de Dehesas oficialmente aprobado

PUNTOS: 0,00 N

Porcentaje de superficie determinada en Red Natura 2000

PUNTOS: 3,64 64.09%

<u>REF.</u>	<u>REFERENCIA SIGPAC</u>	<u>CULTIVO</u>	<u>DESCRIPCIÓN CULTIVO</u>	<u>S/R</u>	<u>SUP. PROPUESTA (ha)</u>	<u>SUP. CUMPLE (ha)</u>
1500000015781163	21-061-006-00022-0002	62000	PASTOS PERMANENTES DE 5 O MAS AÑOS-SIN VARIEDAD	S	12,42	12,42
1500000021755615	21-061-008-00002-0002	62000	PASTOS PERMANENTES DE 5 O MAS AÑOS-SIN VARIEDAD	S	6,96	0,00

Tener suscrito o haber tenido suscrito convenio de colaboración con el proyecto LIFE+

PUNTOS: 0,00 N

Porcentaje de superficie determinada de la explotación bajo sistemas de producción integrada ganadera o producción ecológica

PUNTOS: 4,00 100.0%

<u>REF.</u>	<u>REFERENCIA SIGPAC</u>	<u>CULTIVO</u>	<u>DESCRIPCIÓN CULTIVO</u>	<u>S/R</u>	<u>SUP. PROPUESTA (ha)</u>	<u>SUP. CUMPLE (ha)</u>
1500000015781163	21-061-006-00022-0002	62000	PASTOS PERMANENTES DE 5 O MAS AÑOS-SIN VARIEDAD	S	12,42	12,42
1500000021755615	21-061-008-00002-0002	62000	PASTOS PERMANENTES DE 5 O MAS AÑOS-SIN VARIEDAD	S	6,96	6,96

Porcentaje de carga ganadera con especies rumiantes

PUNTOS: 1,00 57.01%

<u>EXPLORACIÓN</u>	<u>ESPECIE</u>	<u>RUMIANTE</u>	<u>UGMs</u>
ES210620000073	CAPRINA	SI	55.35
ES210620000073	PORCINO	NO	41.74

Porcentaje de carga ganadera con especies ovina

PUNTOS: 0,00 0.0%

<u>EXPLORACIÓN</u>	<u>ESPECIE</u>	<u>OVINA</u>	<u>UGMs</u>
ES210620000073	CAPRINA	NO	55.35
ES210620000073	PORCINO	NO	41.74

Pendiente media de la explotación

PUNTOS: 2,00 13.36%

<u>REF.</u>	<u>REFERENCIA SIGPAC</u>	<u>CULTIVO</u>	<u>DESCRIPCIÓN CULTIVO</u>	<u>S/R</u>	<u>PENDIENTE MEDIA (%)</u>	<u>SUP. PROPUESTA (ha)</u>
1500000015781163	21-061-006-00022-0002	62000	PASTOS PERMANENTES DE 5 O MAS AÑOS-SIN VARIEDAD	S	17,01	12,42
1500000021755615	21-061-008-00002-0002	62000	PASTOS PERMANENTES DE 5 O MAS AÑOS-SIN VARIEDAD	S	6,86	6,96



<u>APELLIDOS Y NOMBRE / RAZÓN SOCIAL</u>	<u>NIF</u>	<u>EXPEDIENTE</u>	<u>PROPUESTA</u>
ACCION NAVARRO ENRIQUE	29439745K	5005421	ADMITIDO
<u>SOLICITA ACTUACIÓN 1</u>	<u>SOLICITA ACTUACIÓN 2</u>	<u>PROPUESTA ACTUACIÓN 2</u>	<u>SOLICITA ACTUACIÓN 3</u>
NO	SI	ADMITIDO	NO

DETALLE DE ACTUACIÓN 2

IMPORTES POR ANUALIDAD

	<u>SUPERFICIE PROPUESTA</u>	<u>SUPERFICIE SUBVENCIONABLE</u>	<u>2016</u>	<u>2017</u>	<u>2018</u>	<u>2019</u>	<u>2020</u>
IMPORTE MÁXIMO	38,99	38,99	3.700,54 €	3.700,54 €	3.700,54 €	3.700,54 €	3.700,54 €
IMPORTE MEDIO DE TRANSFERENCIA (€/ha)			94,91 €	94,91 €	94,91 €	94,91 €	94,91 €

RECINTOS PROPUESTOS

<u>REF.</u>	<u>REFERENCIA SIGPAC</u>	<u>CULTIVO</u>	<u>DESCRIPCIÓN CULTIVO</u>	<u>S/R</u>	<u>PEND. MEDIA (%)</u>	<u>SUP. DEC. (ha)</u>	<u>SUP. BRUTA (ha)</u>	<u>CAP (%)</u>	<u>SUP. NETA (ha)</u>	<u>SUP. DEC. ADMIN. (ha)</u>	<u>SUP. CAMPO (ha)</u>	<u>SUP. CALC. (ha)</u>
160000003122314	21-025-008-00089-0001	62000	PASTOS PERMANENTES DE 5 O MAS AÑOS-SIN VARIEDAD	S	18,86	0,53	0,54	100,00	0,54	0,54		0,54
160000008038266	21-008-005-00015-0013	62000	PASTOS PERMANENTES DE 5 O MAS AÑOS-SIN VARIEDAD	S	12,61	26,45	25,97	100,00	25,97	25,97		25,97
1600000010935076	21-008-007-00171-0003	62000	PASTOS PERMANENTES DE 5 O MAS AÑOS-SIN VARIEDAD	S	21,81	12,48	16,64	75,00	12,48	12,48		12,48

INCIDENCIAS

INCIDENCIA DESCRIPCIÓN

80866	La superficie que figura en la capa de formación adhesionada para el recinto, es inferior a la superficie por la que se solicita la ayuda para el recinto Ref:160000008038266 Recinto:21-008-005-00015-013 Cultivo:62000 PASTOS PERMANENTES DE 5 O MAS AÑOS-SIN VARIEDAD Secano Sup. Dec. Adm.:26,45 Sup. Censo Bruta:25,97
-------	---

DETALLE DE SUPERFICIE DE FORMACIÓN ADEHESADA EN EL CENSO DE DEHESAS

<u>REF.</u>	<u>REFERENCIA SIGPAC</u>	<u>SUP. BRUTA (ha)</u>	<u>CAP (%)</u>	<u>SUP. NETA (ha)</u>
1500000015571910	21-008-007-00251-0002	0,02	0,00	0,00
1500000015648940	21-025-008-00089-0005	0,71	0,00	0,00
1500000024624684	21-008-007-00171-0005	0,41	0,00	0,00
1600000003122310	21-025-008-00089-0001	5,59	100,00	5,59
1600000003122314	21-025-008-00089-0001	0,54	100,00	0,54
1600000003122320	21-025-008-00089-0004	2,47	0,00	0,00
1600000008038262	21-008-005-00015-0013	47,43	100,00	47,43
1600000008038266	21-008-005-00015-0013	25,97	100,00	25,97
1600000008038275	21-008-005-00015-0015	0,27	85,00	0,23
1600000008871632	21-008-009-00065-0001	0,24	0,00	0,00
1600000008871638	21-008-009-00065-0002	10,82	45,00	4,87
1600000008990277	21-025-008-00098-0002	0,34	100,00	0,34
1600000008990283	21-025-008-00098-0003	0,42	0,00	0,00
1600000010935076	21-008-007-00171-0003	16,64	75,00	12,48
1600000010935080	21-008-007-00171-0003	0,10	85,00	0,08
1600000010935084	21-008-007-00171-0003	4,06	75,00	3,04
1600000010935090	21-008-007-00171-0004	4,40	0,00	0,00
TOTAL		120,43		100,57

RESUMEN CRITERIOS DE SELECCIÓN

10.1.3 Conservación y mejora de pastos en sistemas de dehesas.

PUNTOS: 11,00

	<u>PUNTOS</u>	
Plan de Gestión Integral de Dehesas oficialmente aprobado	0,00	N
Porcentaje de superficie determinada en Red Natura 2000	1,33	33.39%
Tener suscrito o haber tenido suscrito convenio de colaboración con el proyecto LIFE+	3,00	S
Porcentaje de superficie determinada de la explotación bajo sistemas de producción integrada ganadera o producción ecológica	3,67	66.61%
Porcentaje de carga ganadera con especies rumiantes	0,00	48.37%
Porcentaje de carga ganadera con especies ovina	0,00	1.2%
Pendiente media de la explotación	3,00	15.64%

DETALLE CRITERIOS DE SELECCIÓN

10.1.3 Conservación y mejora de pastos en sistemas de dehesas.

PUNTOS: 11,00

Plan de Gestión Integral de Dehesas oficialmente aprobado

PUNTOS: 0,00 N

Porcentaje de superficie determinada en Red Natura 2000

PUNTOS: 1,33 33.39%

REF.	REFERENCIA SIGPAC	CULTIVO	DESCRIPCIÓN CULTIVO	S/R	SUP. PROPUESTA (ha)	SUP. CUMPLE (ha)
160000008038266	21-008-005-00015-0013	62000	PASTOS PERMANENTES DE 5 O MAS AÑOS-SIN VARIEDAD	S	25,97	0,00
1600000010935076	21-008-007-00171-0003	62000	PASTOS PERMANENTES DE 5 O MAS AÑOS-SIN VARIEDAD	S	12,48	12,48
1600000003122314	21-025-008-00089-0001	62000	PASTOS PERMANENTES DE 5 O MAS AÑOS-SIN VARIEDAD	S	0,54	0,54

Tener suscrito o haber tenido suscrito convenio de colaboración con el proyecto LIFE+

PUNTOS: 3,00 S

Porcentaje de superficie determinada de la explotación bajo sistemas de producción integrada ganadera o producción ecológica

PUNTOS: 3,67 66.61%

REF.	REFERENCIA SIGPAC	CULTIVO	DESCRIPCIÓN CULTIVO	S/R	SUP. PROPUESTA (ha)	SUP. CUMPLE (ha)
160000008038266	21-008-005-00015-0013	62000	PASTOS PERMANENTES DE 5 O MAS AÑOS-SIN VARIEDAD	S	25,97	25,97
1600000010935076	21-008-007-00171-0003	62000	PASTOS PERMANENTES DE 5 O MAS AÑOS-SIN VARIEDAD	S	12,48	0,00
1600000003122314	21-025-008-00089-0001	62000	PASTOS PERMANENTES DE 5 O MAS AÑOS-SIN VARIEDAD	S	0,54	0,00

Porcentaje de carga ganadera con especies rumiantes

PUNTOS: 0,00 48.37%

EXPLOTACIÓN	ESPECIE	RUMIANTE	UGMs
ES210080000033	BOVINA	SI	29.23
ES210080000033	OVINA	SI	0.86
ES210080000033	PORCINO	NO	23.64
ES210250000005	BOVINA	SI	1.84
ES210250000005	CAPRINA	SI	2.55
ES210250000005	PORCINO	NO	13.16

Porcentaje de carga ganadera con especies ovina

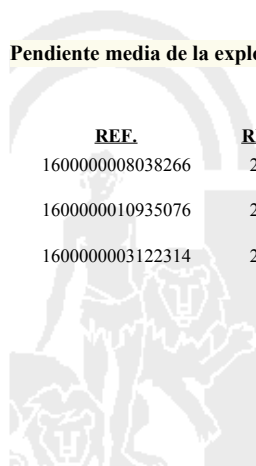
PUNTOS: 0,00 1.2%

EXPLOTACIÓN	ESPECIE	OVINA	UGMs
ES210080000033	BOVINA	NO	29.23
ES210080000033	OVINA	SI	0.86
ES210080000033	PORCINO	NO	23.64
ES210250000005	BOVINA	NO	1.84
ES210250000005	CAPRINA	NO	2.55
ES210250000005	PORCINO	NO	13.16

Pendiente media de la explotación

PUNTOS: 3,00 15.64%

REF.	REFERENCIA SIGPAC	CULTIVO	DESCRIPCIÓN CULTIVO	S/R	PENDIENTE MEDIA (%)	SUP. PROPUESTA (ha)
160000008038266	21-008-005-00015-0013	62000	PASTOS PERMANENTES DE 5 O MAS AÑOS-SIN VARIEDAD	S	12,61	25,97
1600000010935076	21-008-007-00171-0003	62000	PASTOS PERMANENTES DE 5 O MAS AÑOS-SIN VARIEDAD	S	21,81	12,48
1600000003122314	21-025-008-00089-0001	62000	PASTOS PERMANENTES DE 5 O MAS AÑOS-SIN VARIEDAD	S	18,86	0,54



<u>APELLIDOS Y NOMBRE / RAZÓN SOCIAL</u>	<u>NIF</u>	<u>EXPEDIENTE</u>	<u>PROPUESTA</u>
AGRO-CAMPO RIO SILLO S.L.	B06239164	5008067	INADMITIDO
<u>SOLICITA ACTUACIÓN 1</u>	<u>SOLICITA ACTUACIÓN 2</u>	<u>SOLICITA ACTUACIÓN 3</u>	<u>PROPUESTA ACTUACIÓN 3</u>
NO	NO	SI	INADMITIDO

DETALLE DE ACTUACIÓN 3

IMPORTE POR ANUALIDAD

	<u>SUPERFICIE PROPUESTA</u>	<u>SUPERFICIE SUBVENCIONABLE</u>	2016	2017	2018	2019	2020
IMPORTE MÁXIMO	0,00	0,00	0,00 €	0,00 €	0,00 €	0,00 €	0,00 €
IMPORTE MEDIO DE TRANSFERENCIA (€/ha)			0,00 €	0,00 €	0,00 €	0,00 €	0,00 €

INCIDENCIAS

INCIDENCIA DESCRIPCIÓN

80854	La explotación por la que solicita ayudas no se encuentra inscrita en el Censo de Dehesas de Andalucía
80856	No cumple con la superficie mínima de cultivo elegible para solicitar la operación. Sup. Resuelta:0
80866	La superficie que figura en la capa de formación adhesionada para el recinto, es inferior a la superficie por la que se solicita la ayuda para el recinto Ref:1600000026088623 Recinto:21-031-002-00449-002 Cultivo:62000 PASTOS PERMANENTES DE 5 O MAS AÑOS-SIN VARIEDAD Secano Sup. Dec. Adm.:88,04 Sup. Censo Bruta:0
80867	Superficie resuelta para el grupo de pago menor que la mínima requerida Ref:1600000026088623 Recinto:21-031-002-00449-002 Cultivo:62000 PASTOS PERMANENTES DE 5 O MAS AÑOS-SIN VARIEDAD Secano Sup. Declarada:0 Sup. Resuelta:0

DETALLE DE SUPERFICIE DE FORMACIÓN ADEHESADA EN EL CENSO DE DEHESAS

RESUMEN CRITERIOS DE SELECCIÓN

10.1.3 Conservación y mejora de pastos en sistemas de dehesas.

PUNTOS: 0,00

	<u>PUNTOS</u>	
Plan de Gestión Integral de Dehesas oficialmente aprobado	0,00	N
Porcentaje de superficie determinada en Red Natura 2000	0,00	0.0%
Tener suscrito o haber tenido suscrito convenio de colaboración con el proyecto LIFE+	0,00	N
Porcentaje de superficie determinada de la explotación bajo sistemas de producción integrada ganadera o producción ecológica	0,00	0.0%
Porcentaje de carga ganadera con especies rumiantes	0,00	38.16%
Porcentaje de carga ganadera con especies ovina	0,00	0.0%
Pendiente media de la explotación	0,00	0.0%



DETALLE CRITERIOS DE SELECCIÓN

10.1.3 Conservación y mejora de pastos en sistemas de dehesas. PUNTOS: 0,00

Plan de Gestión Integral de Dehesas oficialmente aprobado PUNTOS: 0,00 N

Porcentaje de superficie determinada en Red Natura 2000 PUNTOS: 0,00 0.0%

Tener suscrito o haber tenido suscrito convenio de colaboración con el proyecto LIFE+ PUNTOS: 0,00 N

Porcentaje de superficie determinada de la explotación bajo sistemas de producción integrada ganadera o producción ecológica PUNTOS: 0,00 0.0%

Porcentaje de carga ganadera con especies rumiantes PUNTOS: 0,00 38.16%

<u>EXPLOTACIÓN</u>	<u>ESPECIE</u>	<u>RUMIANTE</u>	<u>UGMs</u>
ES21031000020	BOVINA	SI	67.9
ES21031000020	CAPRINA	SI	20.55
ES21031000020	PORCINO	NO	160.92
ES21031000068	BOVINA	SI	12.36
ES21031000068	PORCINO	NO	2.43

Porcentaje de carga ganadera con especies ovina PUNTOS: 0,00 0.0%

<u>EXPLOTACIÓN</u>	<u>ESPECIE</u>	<u>OVINA</u>	<u>UGMs</u>
ES21031000020	BOVINA	NO	67.9
ES21031000020	CAPRINA	NO	20.55
ES21031000020	PORCINO	NO	160.92
ES21031000068	BOVINA	NO	12.36
ES21031000068	PORCINO	NO	2.43

Pendiente media de la explotación PUNTOS: 0,00 0.0%



<u>APELLIDOS Y NOMBRE / RAZÓN SOCIAL</u>	<u>NIF</u>	<u>EXPEDIENTE</u>	<u>PROPUESTA</u>
AGROCHARQUILLA S.L.	B91399261	5005561	ADMITIDO
<u>SOLICITA ACTUACIÓN 1</u>	<u>SOLICITA ACTUACIÓN 2</u>	<u>SOLICITA ACTUACIÓN 3</u>	<u>PROPUESTA ACTUACIÓN 3</u>
NO	NO	SI	ADMITIDO

DETALLE DE ACTUACIÓN 3

IMPORTES POR ANUALIDAD

	<u>SUPERFICIE PROPUESTA</u>	<u>SUPERFICIE SUBVENCIONABLE</u>	<u>2016</u>	<u>2017</u>	<u>2018</u>	<u>2019</u>	<u>2020</u>
IMPORTE MÁXIMO	18,80	16,09	689,30 €	689,30 €	689,30 €	689,30 €	689,30 €
IMPORTE MEDIO DE TRANSFERENCIA (€/ha)			36,66 €	36,66 €	36,66 €	36,66 €	36,66 €

RECINTOS PROPUESTOS

REF.	REFERENCIA SIGPAC	CULTIVO	DESCRIPCIÓN CULTIVO	S/R	PEND. MEDIA (%)	SUP. DEC. (ha)	SUP. BRUTA (ha)	CAP (%)	SUP. NETA (ha)	SUP. DEC. ADMIN. (ha)	SUP. CAMPO (ha)	SUP. CALC. (ha)
160000003289907	21-077-029-00008-0006	62000	PASTOS PERMANENTES DE 5 O MAS AÑOS-SIN VARIEDAD	S	13,65	0,00	22,53	0,00	0,00	0,00		0,00
160000009081523	21-077-029-00043-0010	62000	PASTOS PERMANENTES DE 5 O MAS AÑOS-SIN VARIEDAD	S	12,35	18,80	53,71	35,00	18,80	18,80		18,80

INCIDENCIAS

INCIDENCIA DESCRIPCIÓN

- 80864 Superficie máxima determinada superior al 50% de la superficie de formación adehesada total de la dehesa
Ref: Recinto:---- Cultivo: - Sup. Resuelta:18,8 Sup. Formación Adehesada Total:32,17
- 80866 La superficie que figura en la capa de formación adehesada para el recinto, es inferior a la superficie por la que se solicita la ayuda para el recinto
Ref:160000003289907 Recinto:21-077-029-00008-0006 Cultivo:62000 PASTOS PERMANENTES DE 5 O MAS AÑOS-SIN VARIEDAD Secano Sup. Dec. Adm.:27,22 Sup. Censo Bruta:22,53
Ref:160000009081523 Recinto:21-077-029-00043-0010 Cultivo:62000 PASTOS PERMANENTES DE 5 O MAS AÑOS-SIN VARIEDAD Secano Sup. Dec. Adm.:60,32 Sup. Censo Bruta:53,71

DETALLE DE SUPERFICIE DE FORMACIÓN ADEHESADA EN EL CENSO DE DEHESAS

REF.	REFERENCIA SIGPAC	SUP. BRUTA (ha)	CAP (%)	SUP. NETA (ha)
150000015855228	21-077-029-00043-0015	0,04	75,00	0,03
160000003289891	21-077-029-00008-0001	8,81	100,00	8,81
160000003289903	21-077-029-00008-0005	2,26	0,00	0,00
160000003289907	21-077-029-00008-0006	22,53	0,00	0,00
160000003289912	21-077-029-00008-0008	0,02	100,00	0,02
160000003289921	21-077-029-00008-0011	4,72	85,00	4,01
160000003289934	21-077-029-00043-0013	0,08	0,00	0,00
160000003289942	21-077-029-00043-0017	0,03	55,00	0,01
160000003289949	21-077-029-00043-0020	0,17	0,00	0,00
160000009081509	21-077-029-00043-0002	0,31	65,00	0,20
160000009081512	21-077-029-00043-0003	0,17	0,00	0,00
160000009081517	21-077-029-00043-0005	0,34	85,00	0,29
160000009081523	21-077-029-00043-0010	53,72	35,00	18,80
TOTAL		93,20		32,17

RESUMEN CRITERIOS DE SELECCIÓN

10.1.3 Conservación y mejora de pastos en sistemas de dehesas. PUNTOS: 2,00

	<u>PUNTOS</u>	
Plan de Gestión Integral de Dehesas oficialmente aprobado	0,00	N
Porcentaje de superficie determinada en Red Natura 2000	0,00	0.0%
Tener suscrito o haber tenido suscrito convenio de colaboración con el proyecto LIFE+	0,00	N
Porcentaje de superficie determinada de la explotación bajo sistemas de producción integrada ganadera o producción ecológica	0,00	0.0%
Porcentaje de carga ganadera con especies rumiantes	0,00	0.0%
Porcentaje de carga ganadera con especies ovina	0,00	0.0%
Pendiente media de la explotación	2,00	12.35%

DETALLE CRITERIOS DE SELECCIÓN

10.1.3 Conservación y mejora de pastos en sistemas de dehesas.

PUNTOS: 2,00

Plan de Gestión Integral de Dehesas oficialmente aprobado

PUNTOS: 0,00 N

Porcentaje de superficie determinada en Red Natura 2000

PUNTOS: 0,00 0.0%

<u>REF.</u>	<u>REFERENCIA SIGPAC</u>	<u>CULTIVO</u>	<u>DESCRIPCIÓN CULTIVO</u>	<u>S/R</u>	<u>SUP. PROPUESTA (ha)</u>	<u>SUP. CUMPLE (ha)</u>
160000003289907	21-077-029-00008-0006	62000	PASTOS PERMANENTES DE 5 O MAS AÑOS-SIN VARIEDAD	S	0,00	0,00
160000009081523	21-077-029-00043-0010	62000	PASTOS PERMANENTES DE 5 O MAS AÑOS-SIN VARIEDAD	S	18,80	0,00

Tener suscrito o haber tenido suscrito convenio de colaboración con el proyecto LIFE+

PUNTOS: 0,00 N

Porcentaje de superficie determinada de la explotación bajo sistemas de producción integrada ganadera o producción ecológica

PUNTOS: 0,00 0.0%

<u>REF.</u>	<u>REFERENCIA SIGPAC</u>	<u>CULTIVO</u>	<u>DESCRIPCIÓN CULTIVO</u>	<u>S/R</u>	<u>SUP. PROPUESTA (ha)</u>	<u>SUP. CUMPLE (ha)</u>
160000003289907	21-077-029-00008-0006	62000	PASTOS PERMANENTES DE 5 O MAS AÑOS-SIN VARIEDAD	S	0,00	0,00
160000009081523	21-077-029-00043-0010	62000	PASTOS PERMANENTES DE 5 O MAS AÑOS-SIN VARIEDAD	S	18,80	0,00

Porcentaje de carga ganadera con especies rumiantes

PUNTOS: 0,00 0.0%

<u>EXPLOTACIÓN</u>	<u>ESPECIE</u>	<u>RUMIANTE</u>	<u>UGMs</u>
ES210780000146	CAPRINA	SI	0
ES210780000146	PORCINO	NO	12.78

Porcentaje de carga ganadera con especies ovina

PUNTOS: 0,00 0.0%

<u>EXPLOTACIÓN</u>	<u>ESPECIE</u>	<u>OVINA</u>	<u>UGMs</u>
ES210780000146	CAPRINA	NO	0
ES210780000146	PORCINO	NO	12.78

Pendiente media de la explotación

PUNTOS: 2,00 12.35%

<u>REF.</u>	<u>REFERENCIA SIGPAC</u>	<u>CULTIVO</u>	<u>DESCRIPCIÓN CULTIVO</u>	<u>S/R</u>	<u>PENDIENTE MEDIA (%)</u>	<u>SUP. PROPUESTA (ha)</u>
160000003289907	21-077-029-00008-0006	62000	PASTOS PERMANENTES DE 5 O MAS AÑOS-SIN VARIEDAD	S	13,65	0,00
160000009081523	21-077-029-00043-0010	62000	PASTOS PERMANENTES DE 5 O MAS AÑOS-SIN VARIEDAD	S	12,35	18,80



<u>APELLIDOS Y NOMBRE / RAZÓN SOCIAL</u>	<u>NIF</u>	<u>EXPEDIENTE</u>	<u>PROPUESTA</u>
AGROPECUARIA REGUENGO, SLU	B91999888	5001526	ADMITIDO
<u>SOLICITA ACTUACIÓN 1</u>	<u>SOLICITA ACTUACIÓN 2</u>	<u>PROPUESTA ACTUACIÓN 2</u>	<u>SOLICITA ACTUACIÓN 3</u>
NO	SI	ADMITIDO	NO

DETALLE DE ACTUACIÓN 2

IMPORTE POR ANUALIDAD

	<u>SUPERFICIE PROPUESTA</u>	<u>SUPERFICIE SUBVENCIONABLE</u>	<u>2016</u>	<u>2017</u>	<u>2018</u>	<u>2019</u>	<u>2020</u>
IMPORTE MÁXIMO	20,39	20,39	1.935,21 €	1.935,21 €	1.935,21 €	1.935,21 €	1.935,21 €
IMPORTE MEDIO DE TRANSFERENCIA (€/ha)			94,91 €	94,91 €	94,91 €	94,91 €	94,91 €

RECINTOS PROPUESTOS

<u>REF.</u>	<u>REFERENCIA SIGPAC</u>	<u>CULTIVO</u>	<u>DESCRIPCIÓN CULTIVO</u>	<u>S/R</u>	<u>PEND. MEDIA (%)</u>	<u>SUP. DEC. (ha)</u>	<u>SUP. BRUTA (ha)</u>	<u>CAP (%)</u>	<u>SUP. NETA (ha)</u>	<u>SUP. DEC. ADMIN. (ha)</u>	<u>SUP. CAMPO (ha)</u>	<u>SUP. CALC. (ha)</u>
1500000021168150	21-007-011-00023-0001	62000	PASTOS PERMANENTES DE 5 O MAS AÑOS-SIN VARIEDAD	S	10,30	18,29	24,37	75,00	18,27	18,27		18,27
1500000022043663	21-007-011-00063-0001	62000	PASTOS PERMANENTES DE 5 O MAS AÑOS-SIN VARIEDAD	S	14,11	1,17	2,61	45,00	1,17	1,17		1,17
1600000003051913	21-007-011-00023-0004	62000	PASTOS PERMANENTES DE 5 O MAS AÑOS-SIN VARIEDAD	S	15,11	0,95	0,95	100,00	0,95	0,95		0,95

INCIDENCIAS

INCIDENCIA DESCRIPCIÓN

80866	La superficie que figura en la capa de formación adhesionada para el recinto, es inferior a la superficie por la que se solicita la ayuda para el recinto Ref:1500000021168150 Recinto:21-007-011-00023-001 Cultivo:62000 PASTOS PERMANENTES DE 5 O MAS AÑOS-SIN VARIEDAD Secano Sup. Dec. Adm.:25,14 Sup. Censo Bruta:24,37 Ref:1500000022043663 Recinto:21-007-011-00063-001 Cultivo:62000 PASTOS PERMANENTES DE 5 O MAS AÑOS-SIN VARIEDAD Secano Sup. Dec. Adm.:2,62 Sup. Censo Bruta:2,61
-------	---

DETALLE DE SUPERFICIE DE FORMACIÓN ADEHESADA EN EL CENSO DE DEHESAS

<u>REF.</u>	<u>REFERENCIA SIGPAC</u>	<u>SUP. BRUTA (ha)</u>	<u>CAP (%)</u>	<u>SUP. NETA (ha)</u>
1500000015567795	21-007-011-00023-0005	0,20	100,00	0,20
1500000015567813	21-007-011-00024-0002	0,55	100,00	0,55
1500000021168150	21-007-011-00023-0001	24,37	85,00	20,71
1500000022043663	21-007-011-00063-0001	2,61	55,00	1,43
1600000003051893	21-007-011-00023-0002	0,41	0,00	0,00
1600000003051905	21-007-011-00023-0003	3,84	100,00	3,84
1600000003051913	21-007-011-00023-0004	0,95	100,00	0,95
1600000003051943	21-007-011-00024-0001	30,84	100,00	30,84
1600000003051965	21-007-011-00024-0007	0,77	100,00	0,77
1600000003051974	21-007-011-00024-0008	0,73	100,00	0,73
1600000003051983	21-007-011-00024-0009	1,01	100,00	1,01
TOTAL		66,28		61,03

RESUMEN CRITERIOS DE SELECCIÓN

10.1.3 Conservación y mejora de pastos en sistemas de dehesas. PUNTOS: 12,00

	<u>PUNTOS</u>	
Plan de Gestión Integral de Dehesas oficialmente aprobado	0,00	N
Porcentaje de superficie determinada en Red Natura 2000	4,00	100.0%
Tener suscrito o haber tenido suscrito convenio de colaboración con el proyecto LIFE+	0,00	N
Porcentaje de superficie determinada de la explotación bajo sistemas de producción integrada ganadera o producción ecológica	4,00	100.0%
Porcentaje de carga ganadera con especies rumiantes	2,00	75.67%
Porcentaje de carga ganadera con especies ovina	0,00	0.0%
Pendiente media de la explotación	2,00	10.74%



DETALLE CRITERIOS DE SELECCIÓN

10.1.3 Conservación y mejora de pastos en sistemas de dehesas.

PUNTOS: 12,00

Plan de Gestión Integral de Dehesas oficialmente aprobado

PUNTOS: 0,00 N

Porcentaje de superficie determinada en Red Natura 2000

PUNTOS: 4,00 100.0%

<u>REF.</u>	<u>REFERENCIA SIGPAC</u>	<u>CULTIVO</u>	<u>DESCRIPCIÓN CULTIVO</u>	<u>S/R</u>	<u>SUP. PROPUESTA (ha)</u>	<u>SUP. CUMPLE (ha)</u>
150000021168150	21-007-011-00023-0001	62000	PASTOS PERMANENTES DE 5 O MAS AÑOS-SIN VARIEDAD	S	18,27	18,27
160000003051913	21-007-011-00023-0004	62000	PASTOS PERMANENTES DE 5 O MAS AÑOS-SIN VARIEDAD	S	0,95	0,95
150000022043663	21-007-011-00063-0001	62000	PASTOS PERMANENTES DE 5 O MAS AÑOS-SIN VARIEDAD	S	1,17	1,17

Tener suscrito o haber tenido suscrito convenio de colaboración con el proyecto LIFE+

PUNTOS: 0,00 N

Porcentaje de superficie determinada de la explotación bajo sistemas de producción integrada ganadera o producción ecológica

PUNTOS: 4,00 100.0%

<u>REF.</u>	<u>REFERENCIA SIGPAC</u>	<u>CULTIVO</u>	<u>DESCRIPCIÓN CULTIVO</u>	<u>S/R</u>	<u>SUP. PROPUESTA (ha)</u>	<u>SUP. CUMPLE (ha)</u>
150000021168150	21-007-011-00023-0001	62000	PASTOS PERMANENTES DE 5 O MAS AÑOS-SIN VARIEDAD	S	18,27	18,27
160000003051913	21-007-011-00023-0004	62000	PASTOS PERMANENTES DE 5 O MAS AÑOS-SIN VARIEDAD	S	0,95	0,95
150000022043663	21-007-011-00063-0001	62000	PASTOS PERMANENTES DE 5 O MAS AÑOS-SIN VARIEDAD	S	1,17	1,17

Porcentaje de carga ganadera con especies rumiantes

PUNTOS: 2,00 75.67%

<u>EXPLOTACIÓN</u>	<u>ESPECIE</u>	<u>RUMIANTE</u>	<u>UGMs</u>
ES210070000049	BOVINA	SI	38.26
ES210070000049	PORCINO	NO	12.3

Porcentaje de carga ganadera con especies ovina

PUNTOS: 0,00 0.0%

<u>EXPLOTACIÓN</u>	<u>ESPECIE</u>	<u>OVINA</u>	<u>UGMs</u>
ES210070000049	BOVINA	NO	38.26
ES210070000049	PORCINO	NO	12.3

Pendiente media de la explotación

PUNTOS: 2,00 10.74%

<u>REF.</u>	<u>REFERENCIA SIGPAC</u>	<u>CULTIVO</u>	<u>DESCRIPCIÓN CULTIVO</u>	<u>S/R</u>	<u>PENDIENTE MEDIA (%)</u>	<u>SUP. PROPUESTA (ha)</u>
150000021168150	21-007-011-00023-0001	62000	PASTOS PERMANENTES DE 5 O MAS AÑOS-SIN VARIEDAD	S	10,30	18,27
160000003051913	21-007-011-00023-0004	62000	PASTOS PERMANENTES DE 5 O MAS AÑOS-SIN VARIEDAD	S	15,11	0,95
150000022043663	21-007-011-00063-0001	62000	PASTOS PERMANENTES DE 5 O MAS AÑOS-SIN VARIEDAD	S	14,11	1,17



<u>APELLIDOS Y NOMBRE / RAZÓN SOCIAL</u>	<u>NIF</u>	<u>EXPEDIENTE</u>	<u>PROPUESTA</u>
AGROPECUARIA VALLE-MILANO, S.L.	B06509863	5001740	ADMITIDO
<u>SOLICITA ACTUACIÓN 1</u>	<u>SOLICITA ACTUACIÓN 2</u>	<u>PROPUESTA ACTUACIÓN 2</u>	<u>SOLICITA ACTUACIÓN 3</u>
NO	SI	ADMITIDO	NO

DETALLE DE ACTUACIÓN 2

IMPORTES POR ANUALIDAD

	<u>SUPERFICIE PROPUESTA</u>	<u>SUPERFICIE SUBVENCIONABLE</u>	<u>2016</u>	<u>2017</u>	<u>2018</u>	<u>2019</u>	<u>2020</u>
IMPORTE MÁXIMO	47,25	46,49	4.412,37 €	4.412,37 €	4.412,37 €	4.412,37 €	4.412,37 €
IMPORTE MEDIO DE TRANSFERENCIA (€/ha)			93,38 €	93,38 €	93,38 €	93,38 €	93,38 €

RECINTOS PROPUESTOS

<u>REF.</u>	<u>REFERENCIA SIGPAC</u>	<u>CULTIVO</u>	<u>DESCRIPCIÓN CULTIVO</u>	<u>S/R</u>	<u>PEND. MEDIA (%)</u>	<u>SUP. DEC. (ha)</u>	<u>SUP. BRUTA (ha)</u>	<u>CAP (%)</u>	<u>SUP. NETA (ha)</u>	<u>SUP. DEC. ADMIN. (ha)</u>	<u>SUP. CAMPO (ha)</u>	<u>SUP. CALC. (ha)</u>
160000003128966	21-029-020-00002-0010	62000	PASTOS PERMANENTES DE 5 O MAS AÑOS-SIN VARIEDAD	S	21,84	15,28	23,51	64,99	15,28	15,28		15,28
160000003128989	21-029-020-00005-0030	62000	PASTOS PERMANENTES DE 5 O MAS AÑOS-SIN VARIEDAD	S	18,42	5,11	5,11	100,00	5,11	5,11		5,11
160000009391931	21-029-020-00005-0003	62000	PASTOS PERMANENTES DE 5 O MAS AÑOS-SIN VARIEDAD	S	19,87	14,64	26,61	55,00	14,64	14,64		14,64
160000009391945	21-029-020-00005-0018	62000	PASTOS PERMANENTES DE 5 O MAS AÑOS-SIN VARIEDAD	S	25,16	8,93	16,24	55,00	8,93	8,93		8,93
160000009391961	21-029-020-00005-0022	62000	PASTOS PERMANENTES DE 5 O MAS AÑOS-SIN VARIEDAD	S	21,83	3,29	5,98	55,00	3,29	3,29		3,29


INCIDENCIAS

INCIDENCIA DESCRIPCIÓN

- 80864 Superficie máxima determinada superior al 50% de la superficie de formación adhesionada total de la dehesa
Ref: Recinto:---- Cultivo: - Sup. Resulta:47,25 Sup. Formación Adhesionada Total:92,97
- 80866 La superficie que figura en la capa de formación adhesionada para el recinto, es inferior a la superficie por la que se solicita la ayuda para el recinto
Ref:160000003128966 Recinto:21-029-020-00002-010 Cultivo:62000 PASTOS PERMANENTES DE 5 O MAS AÑOS-SIN VARIEDAD Secano Sup. Dec. Adm.:24,84 Sup. Censo Bruta:23,51
Ref:160000009391931 Recinto:21-029-020-00005-003 Cultivo:62000 PASTOS PERMANENTES DE 5 O MAS AÑOS-SIN VARIEDAD Secano Sup. Dec. Adm.:26,73 Sup. Censo Bruta:26,61

DETALLE DE SUPERFICIE DE FORMACIÓN ADEHESADA EN EL CENSO DE DEHESAS

<u>REF.</u>	<u>REFERENCIA SIGPAC</u>	<u>SUP. BRUTA (ha)</u>	<u>CAP (%)</u>	<u>SUP. NETA (ha)</u>
1500000015656255	21-029-012-00004-0001	4,25	85,00	3,62
1500000015657135	21-029-020-00002-0009	18,29	55,00	10,06
1600000003128952	21-029-020-00002-0003	35,83	65,00	23,29
1600000003128966	21-029-020-00002-0010	23,51	65,00	15,28
1600000003128989	21-029-020-00005-0030	5,11	100,00	5,11
1600000009391920	21-029-020-00005-0001	1,31	55,00	0,72
1600000009391926	21-029-020-00005-0002	0,42	25,00	0,10
1600000009391931	21-029-020-00005-0003	26,61	55,00	14,64
1600000009391935	21-029-020-00005-0015	1,01	45,00	0,45
1600000009391939	21-029-020-00005-0017	2,25	45,00	1,01
1600000009391945	21-029-020-00005-0018	16,24	55,00	8,93
1600000009391949	21-029-020-00005-0019	0,08	45,00	0,03
1600000009391953	21-029-020-00005-0020	0,12	55,00	0,07
1600000009391957	21-029-020-00005-0021	0,04	55,00	0,02
1600000009391961	21-029-020-00005-0022	5,98	55,00	3,29
1600000009391964	21-029-020-00005-0023	2,69	85,00	2,29
1600000009391967	21-029-020-00005-0024	0,94	100,00	0,94
1600000009391970	21-029-020-00005-0027	1,87	100,00	1,87
1600000009391973	21-029-020-00005-0028	1,93	65,00	1,25
1600000009391976	21-029-020-00005-0029	0,39	0,00	0,00
TOTAL		148,87		92,97



RESUMEN CRITERIOS DE SELECCIÓN

10.1.3 Conservación y mejora de pastos en sistemas de dehesas. PUNTOS: 13,00

	PUNTOS	
Plan de Gestión Integral de Dehesas oficialmente aprobado	0,00	N
Porcentaje de superficie determinada en Red Natura 2000	4,00	100.0%
Tener suscrito o haber tenido suscrito convenio de colaboración con el proyecto LIFE+	0,00	N
Porcentaje de superficie determinada de la explotación bajo sistemas de producción integrada ganadera o producción ecológica	4,00	100.0%
Porcentaje de carga ganadera con especies rumiantes	2,00	99.1%
Porcentaje de carga ganadera con especies ovina	0,00	0.0%
Pendiente media de la explotación	3,00	21.49%

DETALLE CRITERIOS DE SELECCIÓN

10.1.3 Conservación y mejora de pastos en sistemas de dehesas. PUNTOS: 13,00

Plan de Gestión Integral de Dehesas oficialmente aprobado	PUNTOS: 0,00	N
Porcentaje de superficie determinada en Red Natura 2000	PUNTOS: 4,00	100.0%

REF.	REFERENCIA SIGPAC	CULTIVO	DESCRIPCIÓN CULTIVO	S/R	SUP. PROPUESTA (ha)	SUP. CUMPLE (ha)
160000003128966	21-029-020-00002-0010	62000	PASTOS PERMANENTES DE 5 O MAS AÑOS-SIN VARIEDAD	S	15,28	15,28
1600000009391931	21-029-020-00005-0003	62000	PASTOS PERMANENTES DE 5 O MAS AÑOS-SIN VARIEDAD	S	14,64	14,64
1600000009391945	21-029-020-00005-0018	62000	PASTOS PERMANENTES DE 5 O MAS AÑOS-SIN VARIEDAD	S	8,93	8,93
1600000009391961	21-029-020-00005-0022	62000	PASTOS PERMANENTES DE 5 O MAS AÑOS-SIN VARIEDAD	S	3,29	3,29
1600000003128989	21-029-020-00005-0030	62000	PASTOS PERMANENTES DE 5 O MAS AÑOS-SIN VARIEDAD	S	5,11	5,11

Tener suscrito o haber tenido suscrito convenio de colaboración con el proyecto LIFE+	PUNTOS: 0,00	N
Porcentaje de superficie determinada de la explotación bajo sistemas de producción integrada ganadera o producción ecológica	PUNTOS: 4,00	100.0%

REF.	REFERENCIA SIGPAC	CULTIVO	DESCRIPCIÓN CULTIVO	S/R	SUP. PROPUESTA (ha)	SUP. CUMPLE (ha)
1600000003128966	21-029-020-00002-0010	62000	PASTOS PERMANENTES DE 5 O MAS AÑOS-SIN VARIEDAD	S	15,28	15,28
1600000009391931	21-029-020-00005-0003	62000	PASTOS PERMANENTES DE 5 O MAS AÑOS-SIN VARIEDAD	S	14,64	14,64
1600000009391945	21-029-020-00005-0018	62000	PASTOS PERMANENTES DE 5 O MAS AÑOS-SIN VARIEDAD	S	8,93	8,93
1600000009391961	21-029-020-00005-0022	62000	PASTOS PERMANENTES DE 5 O MAS AÑOS-SIN VARIEDAD	S	3,29	3,29
1600000003128989	21-029-020-00005-0030	62000	PASTOS PERMANENTES DE 5 O MAS AÑOS-SIN VARIEDAD	S	5,11	5,11

Porcentaje de carga ganadera con especies rumiantes	PUNTOS: 2,00	99.1%
--	---------------------	-------

EXPLOTACIÓN	ESPECIE	RUMIANTE	UGMs
ES210290000007	PORCINO	NO	0
ES210290000121	BOVINA	SI	66.05
ES210290000121	PORCINO	NO	0.6

Porcentaje de carga ganadera con especies ovina	PUNTOS: 0,00	0.0%
--	---------------------	------

EXPLOTACIÓN	ESPECIE	OVINA	UGMs
ES210290000007	PORCINO	NO	0
ES210290000121	BOVINA	NO	66.05

<u>EXPLOTACIÓN</u>	<u>ESPECIE</u>	<u>OVINA</u>	<u>UGMs</u>
ES210290000121	PORCINO	NO	0.6

Pendiente media de la explotación

PUNTOS: 3,00 21.49%

<u>REF.</u>	<u>REFERENCIA SIGPAC</u>	<u>CULTIVO</u>	<u>DESCRIPCIÓN CULTIVO</u>	<u>S/R</u>	<u>PENDIENTE MEDIA (%)</u>	<u>SUP. PROPUESTA (ha)</u>
160000003128966	21-029-020-00002-0010	62000	PASTOS PERMANENTES DE 5 O MAS AÑOS-SIN VARIEDAD	S	21,84	15,28
1600000009391931	21-029-020-00005-0003	62000	PASTOS PERMANENTES DE 5 O MAS AÑOS-SIN VARIEDAD	S	19,87	14,64
1600000009391945	21-029-020-00005-0018	62000	PASTOS PERMANENTES DE 5 O MAS AÑOS-SIN VARIEDAD	S	25,16	8,93
1600000009391961	21-029-020-00005-0022	62000	PASTOS PERMANENTES DE 5 O MAS AÑOS-SIN VARIEDAD	S	21,83	3,29
1600000003128989	21-029-020-00005-0030	62000	PASTOS PERMANENTES DE 5 O MAS AÑOS-SIN VARIEDAD	S	18,42	5,11



<u>APELLIDOS Y NOMBRE / RAZÓN SOCIAL</u>	<u>NIF</u>	<u>EXPEDIENTE</u>	<u>PROPUESTA</u>
ALVAREZ ALVAREZ MARIA FATIMA	29435439Q	5008032	ADMITIDO
<u>SOLICITA ACTUACIÓN 1</u>	<u>SOLICITA ACTUACIÓN 2</u>	<u>PROPUESTA ACTUACIÓN 2</u>	<u>SOLICITA ACTUACIÓN 3</u>
NO	SI	ADMITIDO	NO

DETALLE DE ACTUACIÓN 2

IMPORTES POR ANUALIDAD

	<u>SUPERFICIE PROPUESTA</u>	<u>SUPERFICIE SUBVENCIONABLE</u>	2016	2017	2018	2019	2020
IMPORTE MÁXIMO	12,04	12,04	1.142,72 €	1.142,72 €	1.142,72 €	1.142,72 €	1.142,72 €
IMPORTE MEDIO DE TRANSFERENCIA (€/ha)			94,91 €	94,91 €	94,91 €	94,91 €	94,91 €

RECINTOS PROPUESTOS

<u>REF.</u>	<u>REFERENCIA SIGPAC</u>	<u>CULTIVO</u>	<u>DESCRIPCIÓN CULTIVO</u>	<u>S/R</u>	<u>PEND. MEDIA (%)</u>	<u>SUP. DEC. (ha)</u>	<u>SUP. BRUTA (ha)</u>	<u>CAP (%)</u>	<u>SUP. NETA (ha)</u>	<u>SUP. DEC. ADMIN. (ha)</u>	<u>SUP. CAMPO (ha)</u>	<u>SUP. CALC. (ha)</u>
1600000026243190	21-031-008-00359-0001	62000	PASTOS PERMANENTES DE 5 O MAS AÑOS-SIN VARIEDAD	S	20,23	4,26	0,00	65,00	0,00	0,00		0,00
1600000026243193	21-031-008-00361-0002	62000	PASTOS PERMANENTES DE 5 O MAS AÑOS-SIN VARIEDAD	S	12,23	12,06	12,04	100,00	12,04	12,04		12,04

INCIDENCIAS

INCIDENCIA DESCRIPCIÓN

80866 La superficie que figura en la capa de formación adehesada para el recinto, es inferior a la superficie por la que se solicita la ayuda para el recinto
 Ref:1600000026243190 Recinto:21-031-008-00359-001 Cultivo:62000 PASTOS PERMANENTES DE 5 O MAS AÑOS-SIN VARIEDAD Secano Sup. Dec. Adm.:6,56 Sup. Censo Bruta:0
 Ref:1600000026243193 Recinto:21-031-008-00361-002 Cultivo:62000 PASTOS PERMANENTES DE 5 O MAS AÑOS-SIN VARIEDAD Secano Sup. Dec. Adm.:12,06 Sup. Censo Bruta:12,04



DETALLE DE SUPERFICIE DE FORMACIÓN ADEHESADA EN EL CENSO DE DEHESAS

REF.	REFERENCIA SIGPAC	SUP. BRUTA (ha)	CAP (%)	SUP. NETA (ha)
1600000026243180	21-031-006-00001-0002	45,74	45,00	20,58
1600000026243181	21-031-008-00361-0002	93,86	100,00	93,86
1600000026243182	21-031-008-00361-0002	4,33	100,00	4,33
1600000026243183	21-031-008-00361-0015	8,69	100,00	8,69
1600000026243184	21-031-008-00361-0016	10,96	100,00	10,96
1600000026243185	21-031-008-00361-0016	0,08	100,00	0,08
1600000026243186	21-031-008-00361-0017	18,13	100,00	18,13
1600000026243187	21-031-008-00361-0018	21,85	100,00	21,85
1600000026243193	21-031-008-00361-0002	12,04	100,00	12,04
1600000026243196	21-031-007-00200-0020	0,08	65,00	0,05
1600000026243197	21-031-007-00200-0011	0,03	100,00	0,03
1600000026243199	21-031-007-00200-0018	0,91	85,00	0,78
1600000026243203	21-031-007-00200-0003	0,41	100,00	0,41
1600000026243207	21-031-007-00207-0023	8,83	85,00	7,51
1600000026243209	21-031-007-00207-0013	0,22	100,00	0,22
1600000026243210	21-031-007-00208-0001	3,29	100,00	3,29
1600000026243212	21-031-007-00207-0010	0,10	100,00	0,10
1600000026243218	21-031-007-00207-0011	0,08	100,00	0,08
1600000026243227	21-031-007-00199-0015	0,04	100,00	0,04
1600000026243228	21-031-006-00014-0001	2,83	85,00	2,40
1600000026243229	21-031-007-00178-0001	11,11	65,00	7,22
1600000026243231	21-031-007-00208-0024	0,05	45,00	0,02
1600000026243236	21-031-006-00001-0004	2,78	100,00	2,78
1600000026243239	21-031-007-00208-0008	0,06	100,00	0,06
1600000026243241	21-031-007-00208-0002	0,69	100,00	0,69
1600000026243243	21-031-006-00004-0002	7,36	85,00	6,26
1600000026243245	21-031-006-00004-0003	2,80	100,00	2,80
1600000026243246	21-031-007-00208-0003	0,09	55,00	0,05
1600000026243247	21-031-007-00199-0012	0,03	100,00	0,03
1600000026243248	21-031-007-00199-0013	0,04	100,00	0,04
1600000026243249	21-031-008-00360-0004	5,24	65,00	3,41
1600000026243250	21-031-008-00360-0002	16,79	75,00	12,60
1600000026243254	21-031-007-00209-0001	0,02	75,00	0,01
1600000026243256	21-031-007-00199-0001	3,47	100,00	3,47
1600000026243258	21-031-008-00362-0001	40,35	65,00	26,22
1600000026243260	21-031-007-00179-0001	5,45	75,00	4,09
1600000026243262	21-031-007-00199-0008	0,06	100,00	0,06
1600000026243263	21-031-008-00065-0003	6,69	100,00	6,69
1600000026243264	21-031-008-00065-0004	1,99	100,00	1,99
1600000026243265	21-031-007-00199-0016	0,02	100,00	0,02
1600000026243266	21-031-007-00199-0018	0,12	100,00	0,12
1600000026243268	21-031-007-00199-0010	0,03	100,00	0,03
1600000026243269	21-031-007-00199-0002	0,08	100,00	0,08
1600000026243270	21-031-006-00001-0008	0,41	100,00	0,41
1600000026243272	21-031-006-00001-0014	0,38	0,00	0,00
1600000026243273	21-031-007-00208-0009	0,01	100,00	0,01
1600000026243276	21-031-007-00208-0007	0,12	100,00	0,12
TOTAL		338,74		284,71

RESUMEN CRITERIOS DE SELECCIÓN

10.1.3 Conservación y mejora de pastos en sistemas de dehesas.

PUNTOS: 8,00

	PUNTOS	
Plan de Gestión Integral de Dehesas oficialmente aprobado	0,00	N
Porcentaje de superficie determinada en Red Natura 2000	4,00	100.0%
Tener suscrito o haber tenido suscrito convenio de colaboración con el proyecto LIFE+	0,00	N
Porcentaje de superficie determinada de la explotación bajo sistemas de producción integrada ganadera o producción ecológica	0,00	0.0%
Porcentaje de carga ganadera con especies rumiantes	2,00	90.44%

	<u>PUNTOS</u>	<u>CUMPLE</u>
Porcentaje de carga ganadera con especies ovina	0,00	0.0%
Pendiente media de la explotación	2,00	12.23%

DETALLE CRITERIOS DE SELECCIÓN

10.1.3 Conservación y mejora de pastos en sistemas de dehesas. PUNTOS: 8,00

Plan de Gestión Integral de Dehesas oficialmente aprobado PUNTOS: 0,00 N

Porcentaje de superficie determinada en Red Natura 2000 PUNTOS: 4,00 100.0%

<u>REF.</u>	<u>REFERENCIA SIGPAC</u>	<u>CULTIVO</u>	<u>DESCRIPCIÓN CULTIVO</u>	<u>S/R</u>	<u>SUP. PROPUESTA (ha)</u>	<u>SUP. CUMPLE (ha)</u>
1600000026243190	21-031-008-00359-0001	62000	PASTOS PERMANENTES DE 5 O MAS AÑOS-SIN VARIEDAD	S	0,00	0,00
1600000026243193	21-031-008-00361-0002	62000	PASTOS PERMANENTES DE 5 O MAS AÑOS-SIN VARIEDAD	S	12,04	12,04

Tener suscrito o haber tenido suscrito convenio de colaboración con el proyecto LIFE+ PUNTOS: 0,00 N

Porcentaje de superficie determinada de la explotación bajo sistemas de producción integrada ganadera o producción ecológica PUNTOS: 0,00 0.0%

<u>REF.</u>	<u>REFERENCIA SIGPAC</u>	<u>CULTIVO</u>	<u>DESCRIPCIÓN CULTIVO</u>	<u>S/R</u>	<u>SUP. PROPUESTA (ha)</u>	<u>SUP. CUMPLE (ha)</u>
1600000026243190	21-031-008-00359-0001	62000	PASTOS PERMANENTES DE 5 O MAS AÑOS-SIN VARIEDAD	S	0,00	0,00
1600000026243193	21-031-008-00361-0002	62000	PASTOS PERMANENTES DE 5 O MAS AÑOS-SIN VARIEDAD	S	12,04	0,00

Porcentaje de carga ganadera con especies rumiantes PUNTOS: 2,00 90.44%

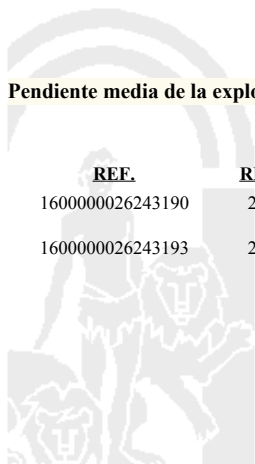
<u>EXPLOTACIÓN</u>	<u>ESPECIE</u>	<u>RUMIANTE</u>	<u>UGMs</u>
ES210310000009	BOVINA	SI	28.98
ES210310000009	CAPRINA	SI	63.49
ES210310000009	PORCINO	NO	19.45
ES210310000102	BOVINA	SI	101.26
ES210310000102	PORCINO	NO	1.67
ES210310000132	BOVINA	SI	6.21

Porcentaje de carga ganadera con especies ovina PUNTOS: 0,00 0.0%

<u>EXPLOTACIÓN</u>	<u>ESPECIE</u>	<u>OVINA</u>	<u>UGMs</u>
ES210310000009	BOVINA	NO	28.98
ES210310000009	CAPRINA	NO	63.49
ES210310000009	PORCINO	NO	19.45
ES210310000102	BOVINA	NO	101.26
ES210310000102	PORCINO	NO	1.67
ES210310000132	BOVINA	NO	6.21

Pendiente media de la explotación PUNTOS: 2,00 12.23%

<u>REF.</u>	<u>REFERENCIA SIGPAC</u>	<u>CULTIVO</u>	<u>DESCRIPCIÓN CULTIVO</u>	<u>S/R</u>	<u>PENDIENTE MEDIA (%)</u>	<u>SUP. PROPUESTA (ha)</u>
1600000026243190	21-031-008-00359-0001	62000	PASTOS PERMANENTES DE 5 O MAS AÑOS-SIN VARIEDAD	S	20,23	0,00
1600000026243193	21-031-008-00361-0002	62000	PASTOS PERMANENTES DE 5 O MAS AÑOS-SIN VARIEDAD	S	12,23	12,04



<u>APELLIDOS Y NOMBRE / RAZÓN SOCIAL</u>	<u>NIF</u>	<u>EXPEDIENTE</u>	<u>PROPUESTA</u>
ALVEZ VELAZQUEZ DIEGO JULIAN	29434538N	5008750	ADMITIDO
<u>SOLICITA ACTUACIÓN 1</u>	<u>SOLICITA ACTUACIÓN 2</u>	<u>PROPUESTA ACTUACIÓN 2</u>	<u>SOLICITA ACTUACIÓN 3</u>
NO	SI	ADMITIDO	NO

DETALLE DE ACTUACIÓN 2

IMPORTES POR ANUALIDAD

	<u>SUPERFICIE PROPUESTA</u>	<u>SUPERFICIE SUBVENCIONABLE</u>	<u>2016</u>	<u>2017</u>	<u>2018</u>	<u>2019</u>	<u>2020</u>
IMPORTE MÁXIMO	16,29	16,29	1.546,08 €	1.546,08 €	1.546,08 €	1.546,08 €	1.546,08 €
IMPORTE MEDIO DE TRANSFERENCIA (€/ha)			94,91 €	94,91 €	94,91 €	94,91 €	94,91 €

RECINTOS PROPUESTOS

<u>REF.</u>	<u>REFERENCIA SIGPAC</u>	<u>CULTIVO</u>	<u>DESCRIPCIÓN CULTIVO</u>	<u>S/R</u>	<u>PEND. MEDIA (%)</u>	<u>SUP. DEC. (ha)</u>	<u>SUP. BRUTA (ha)</u>	<u>CAP (%)</u>	<u>SUP. NETA (ha)</u>	<u>SUP. DEC. ADMIN. (ha)</u>	<u>SUP. CAMPO (ha)</u>	<u>SUP. CALC. (ha)</u>
160000026274996	21-008-012-00007-0001	62000	PASTOS PERMANENTES DE 5 O MAS AÑOS-SIN VARIEDAD	S	23,23	3,94	8,75	100,00	8,75	8,75		8,75
160000026275000	21-008-011-00094-0003	62000	PASTOS PERMANENTES DE 5 O MAS AÑOS-SIN VARIEDAD	S	12,81	7,54	7,54	100,00	7,54	7,54		7,54

INCIDENCIAS

INCIDENCIA DESCRIPCIÓN

80866 La superficie que figura en la capa de formación adhesionada para el recinto, es inferior a la superficie por la que se solicita la ayuda para el recinto
 Ref:160000026274996 Recinto:21-008-012-00007-001 Cultivo:62000 PASTOS PERMANENTES DE 5 O MAS AÑOS-SIN VARIEDAD
 Secano Sup. Dec. Adm.:10 Sup. Censo Bruta:8,75

DETALLE DE SUPERFICIE DE FORMACIÓN ADEHESADA EN EL CENSO DE DEHESAS

<u>REF.</u>	<u>REFERENCIA SIGPAC</u>	<u>SUP. BRUTA (ha)</u>	<u>CAP (%)</u>	<u>SUP. NETA (ha)</u>
160000026274996	21-008-012-00007-0001	8,75	100,00	8,75
160000026274997	21-008-011-00012-0014	9,90	100,00	9,90
160000026274998	21-008-012-00007-0001	0,40	0,00	0,00
160000026274999	21-008-011-00094-0003	11,63	100,00	11,63
160000026275000	21-008-011-00094-0003	7,54	100,00	7,54
160000026275001	21-008-011-00012-0018	4,27	0,00	0,00
160000026275002	21-008-011-00012-0015	6,59	0,00	0,00
TOTAL		49,08		37,82

RESUMEN CRITERIOS DE SELECCIÓN

10.1.3 Conservación y mejora de pastos en sistemas de dehesas. PUNTOS: 10,54

	<u>PUNTOS</u>	
Plan de Gestión Integral de Dehesas oficialmente aprobado	0,00	N
Porcentaje de superficie determinada en Red Natura 2000	3,54	53.71%
Tener suscrito o haber tenido suscrito convenio de colaboración con el proyecto LIFE+	0,00	N
Porcentaje de superficie determinada de la explotación bajo sistemas de producción integrada ganadera o producción ecológica	4,00	100.0%
Porcentaje de carga ganadera con especies rumiantes	0,00	37.46%
Porcentaje de carga ganadera con especies ovina	0,00	0.0%
Pendiente media de la explotación	3,00	18.41%



DETALLE CRITERIOS DE SELECCIÓN

10.1.3 Conservación y mejora de pastos en sistemas de dehesas.

PUNTOS: 10,54

Plan de Gestión Integral de Dehesas oficialmente aprobado

PUNTOS: 0,00 N

Porcentaje de superficie determinada en Red Natura 2000

PUNTOS: 3,54 53.71%

REF.	REFERENCIA SIGPAC	CULTIVO	DESCRIPCIÓN CULTIVO	S/R	SUP. PROPUESTA (ha)	SUP. CUMPLE (ha)
1600000026275000	21-008-011-00094-0003	62000	PASTOS PERMANENTES DE 5 O MAS AÑOS-SIN VARIEDAD	S	7,54	0,00
1600000026274996	21-008-012-00007-0001	62000	PASTOS PERMANENTES DE 5 O MAS AÑOS-SIN VARIEDAD	S	8,75	8,75

Tener suscrito o haber tenido suscrito convenio de colaboración con el proyecto LIFE+

PUNTOS: 0,00 N

Porcentaje de superficie determinada de la explotación bajo sistemas de producción integrada ganadera o producción ecológica

PUNTOS: 4,00 100.0%

REF.	REFERENCIA SIGPAC	CULTIVO	DESCRIPCIÓN CULTIVO	S/R	SUP. PROPUESTA (ha)	SUP. CUMPLE (ha)
1600000026275000	21-008-011-00094-0003	62000	PASTOS PERMANENTES DE 5 O MAS AÑOS-SIN VARIEDAD	S	7,54	7,54
1600000026274996	21-008-012-00007-0001	62000	PASTOS PERMANENTES DE 5 O MAS AÑOS-SIN VARIEDAD	S	8,75	8,75

Porcentaje de carga ganadera con especies rumiantes

PUNTOS: 0,00 37.46%

EXPLOTACIÓN	ESPECIE	RUMIANTE	UGMs
ES210080000059	CAPRINA	SI	13.66
ES210080000059	PORCINO	NO	22.8

Porcentaje de carga ganadera con especies ovina

PUNTOS: 0,00 0.0%

EXPLOTACIÓN	ESPECIE	OVINA	UGMs
ES210080000059	CAPRINA	NO	13.66
ES210080000059	PORCINO	NO	22.8

Pendiente media de la explotación

PUNTOS: 3,00 18.41%

REF.	REFERENCIA SIGPAC	CULTIVO	DESCRIPCIÓN CULTIVO	S/R	PENDIENTE MEDIA (%)	SUP. PROPUESTA (ha)
1600000026275000	21-008-011-00094-0003	62000	PASTOS PERMANENTES DE 5 O MAS AÑOS-SIN VARIEDAD	S	12,81	7,54
1600000026274996	21-008-012-00007-0001	62000	PASTOS PERMANENTES DE 5 O MAS AÑOS-SIN VARIEDAD	S	23,23	8,75



<u>APELLIDOS Y NOMBRE / RAZÓN SOCIAL</u>	<u>NIF</u>	<u>EXPEDIENTE</u>	<u>PROPUESTA</u>
AMALUCON, S.L.	B21294509	5008050	ADMITIDO
<u>SOLICITA ACTUACIÓN 1</u>	<u>SOLICITA ACTUACIÓN 2</u>	<u>SOLICITA ACTUACIÓN 3</u>	<u>PROPUESTA ACTUACIÓN 3</u>
NO	NO	SI	ADMITIDO

DETALLE DE ACTUACIÓN 3

IMPORTE POR ANUALIDAD

	<u>SUPERFICIE PROPUESTA</u>	<u>SUPERFICIE SUBVENCIONABLE</u>	<u>2016</u>	<u>2017</u>	<u>2018</u>	<u>2019</u>	<u>2020</u>
IMPORTE MÁXIMO	29,15	29,15	1.248,79 €	1.248,79 €	1.248,79 €	1.248,79 €	1.248,79 €
IMPORTE MEDIO DE TRANSFERENCIA (€/ha)			42,84 €	42,84 €	42,84 €	42,84 €	42,84 €

RECINTOS PROPUESTOS

<u>REF.</u>	<u>REFERENCIA SIGPAC</u>	<u>CULTIVO</u>	<u>DESCRIPCIÓN CULTIVO</u>	<u>S/R</u>	<u>PEND. MEDIA (%)</u>	<u>SUP. DEC. (ha)</u>	<u>SUP. BRUTA (ha)</u>	<u>CAP (%)</u>	<u>SUP. NETA (ha)</u>	<u>SUP. DEC. ADMIN. (ha)</u>	<u>SUP. CAMPO (ha)</u>	<u>SUP. CALC. (ha)</u>
1600000025906716	21-057-014-00214-0002	62000	PASTOS PERMANENTES DE 5 O MAS AÑOS-SIN VARIEDAD	S	9,74	30,39	38,87	75,00	29,15	29,15		29,15

INCIDENCIAS

INCIDENCIA DESCRIPCIÓN

80866 La superficie que figura en la capa de formación adhesionada para el recinto, es inferior a la superficie por la que se solicita la ayuda para el recinto
 Ref:1600000025906716 Recinto:21-057-014-00214-002 Cultivo:62000 PASTOS PERMANENTES DE 5 O MAS AÑOS-SIN VARIEDAD
 Secano Sup. Dec. Adm.:40,52 Sup. Censo Bruta:38,87

DETALLE DE SUPERFICIE DE FORMACIÓN ADEHESADA EN EL CENSO DE DEHESAS

<u>REF.</u>	<u>REFERENCIA SIGPAC</u>	<u>SUP. BRUTA (ha)</u>	<u>CAP (%)</u>	<u>SUP. NETA (ha)</u>
1600000025906716	21-057-014-00214-0002	38,87	75,00	29,15
1600000025906717	21-057-014-00222-0008	17,84	100,00	17,84
1600000025906718	21-057-014-00222-0007	65,29	100,00	65,29
1600000025906719	21-057-014-00215-0001	4,19	100,00	4,19
1600000025906720	21-057-014-00217-0005	5,82	100,00	5,82
1600000025906721	21-057-014-00217-0006	2,05	100,00	2,05
TOTAL		134,06		124,34

RESUMEN CRITERIOS DE SELECCIÓN

10.1.3 Conservación y mejora de pastos en sistemas de dehesas.

PUNTOS: 6,00

	<u>PUNTOS</u>	
Plan de Gestión Integral de Dehesas oficialmente aprobado	0,00	N
Porcentaje de superficie determinada en Red Natura 2000	0,00	0.0%
Tener suscrito o haber tenido suscrito convenio de colaboración con el proyecto LIFE+	0,00	N
Porcentaje de superficie determinada de la explotación bajo sistemas de producción integrada ganadera o producción ecológica	4,00	100.0%
Porcentaje de carga ganadera con especies rumiantes	0,00	13.67%
Porcentaje de carga ganadera con especies ovina	0,00	0.0%
Pendiente media de la explotación	2,00	9.74%



DETALLE CRITERIOS DE SELECCIÓN

10.1.3 Conservación y mejora de pastos en sistemas de dehesas. PUNTOS: 6,00

Plan de Gestión Integral de Dehesas oficialmente aprobado PUNTOS: 0,00 N

Porcentaje de superficie determinada en Red Natura 2000 PUNTOS: 0,00 0.0%

REF.	REFERENCIA SIGPAC	CULTIVO	DESCRIPCIÓN CULTIVO	S/R	SUP. PROPUESTA (ha)	SUP. CUMPLE (ha)
1600000025906716	21-057-014-00214-0002	62000	PASTOS PERMANENTES DE 5 O MAS AÑOS-SIN VARIEDAD	S	29,15	0,00

Tener suscrito o haber tenido suscrito convenio de colaboración con el proyecto LIFE+ PUNTOS: 0,00 N

Porcentaje de superficie determinada de la explotación bajo sistemas de producción integrada ganadera o producción ecológica PUNTOS: 4,00 100.0%

REF.	REFERENCIA SIGPAC	CULTIVO	DESCRIPCIÓN CULTIVO	S/R	SUP. PROPUESTA (ha)	SUP. CUMPLE (ha)
1600000025906716	21-057-014-00214-0002	62000	PASTOS PERMANENTES DE 5 O MAS AÑOS-SIN VARIEDAD	S	29,15	29,15

Porcentaje de carga ganadera con especies rumiantes PUNTOS: 0,00 13.67%

EXPLORACIÓN	ESPECIE	RUMIANTE	UGMs
ES210570000023	CAPRINA	SI	15.45
ES210570000023	PORCINO	NO	97.57

Porcentaje de carga ganadera con especies ovina PUNTOS: 0,00 0.0%

EXPLORACIÓN	ESPECIE	OVINA	UGMs
ES210570000023	CAPRINA	NO	15.45
ES210570000023	PORCINO	NO	97.57

Pendiente media de la explotación PUNTOS: 2,00 9.74%

REF.	REFERENCIA SIGPAC	CULTIVO	DESCRIPCIÓN CULTIVO	S/R	PENDIENTE MEDIA (%)	SUP. PROPUESTA (ha)
1600000025906716	21-057-014-00214-0002	62000	PASTOS PERMANENTES DE 5 O MAS AÑOS-SIN VARIEDAD	S	9,74	29,15



<u>APELLIDOS Y NOMBRE / RAZÓN SOCIAL</u>	<u>NIF</u>	<u>EXPEDIENTE</u>	<u>PROPUESTA</u>
ARTILLO PABON AGUSTIN	28860760S	5008737	ADMITIDO
<u>SOLICITA ACTUACIÓN 1</u>	<u>SOLICITA ACTUACIÓN 2</u>	<u>PROPUESTA ACTUACIÓN 2</u>	<u>SOLICITA ACTUACIÓN 3</u>
NO	SI	ADMITIDO	NO

DETALLE DE ACTUACIÓN 2

IMPORTES POR ANUALIDAD

	<u>SUPERFICIE PROPUESTA</u>	<u>SUPERFICIE SUBVENCIONABLE</u>	<u>2016</u>	<u>2017</u>	<u>2018</u>	<u>2019</u>	<u>2020</u>
IMPORTE MÁXIMO	42,42	42,42	4.026,08 €	4.026,08 €	4.026,08 €	4.026,08 €	4.026,08 €
IMPORTE MEDIO DE TRANSFERENCIA (€/ha)			94,91 €	94,91 €	94,91 €	94,91 €	94,91 €

RECINTOS PROPUESTOS

<u>REF.</u>	<u>REFERENCIA SIGPAC</u>	<u>CULTIVO</u>	<u>DESCRIPCIÓN CULTIVO</u>	<u>S/R</u>	<u>PEND. MEDIA (%)</u>	<u>SUP. DEC. (ha)</u>	<u>SUP. BRUTA (ha)</u>	<u>CAP (%)</u>	<u>SUP. NETA (ha)</u>	<u>SUP. DEC. ADMIN. (ha)</u>	<u>SUP. CAMPO (ha)</u>	<u>SUP. CALC. (ha)</u>
160000026276861	21-068-004-00045-0001	62000	PASTOS PERMANENTES DE 5 O MAS AÑOS-SIN VARIEDAD	S	33,40	13,81	18,40	75,00	13,80	13,80		13,80
160000026276870	21-068-004-00047-0001	62000	PASTOS PERMANENTES DE 5 O MAS AÑOS-SIN VARIEDAD	S	24,78	28,65	33,67	85,00	28,62	28,62		28,62

INCIDENCIAS

INCIDENCIA DESCRIPCIÓN

80866	La superficie que figura en la capa de formación adehesada para el recinto, es inferior a la superficie por la que se solicita la ayuda para el recinto Ref:160000026276861 Recinto:21-068-004-00045-001 Cultivo:62000 PASTOS PERMANENTES DE 5 O MAS AÑOS-SIN VARIEDAD Secano Sup. Dec. Adm.:18,41 Sup. Censo Bruta:18,4 Ref:160000026276870 Recinto:21-068-004-00047-001 Cultivo:62000 PASTOS PERMANENTES DE 5 O MAS AÑOS-SIN VARIEDAD Secano Sup. Dec. Adm.:33,7 Sup. Censo Bruta:33,67
-------	---

DETALLE DE SUPERFICIE DE FORMACIÓN ADEHESADA EN EL CENSO DE DEHESAS

<u>REF.</u>	<u>REFERENCIA SIGPAC</u>	<u>SUP. BRUTA (ha)</u>	<u>CAP (%)</u>	<u>SUP. NETA (ha)</u>
160000026276861	21-068-004-00045-0001	18,40	75,00	13,80
160000026276863	21-068-004-00045-0001	4,66	0,00	0,00
160000026276865	21-068-004-00048-0002	0,01	100,00	0,01
160000026276867	21-068-004-00047-0001	0,01	0,00	0,00
160000026276868	21-068-004-00048-0001	8,42	85,00	7,15
160000026276869	41-031-013-00321-0001	28,89	85,00	24,55
160000026276870	21-068-004-00047-0001	33,67	85,00	28,62
160000026276871	21-068-004-00049-0001	16,87	85,00	14,34
160000026276872	21-068-004-00047-0001	0,44	85,00	0,37
TOTAL		111,37		88,84

RESUMEN CRITERIOS DE SELECCIÓN

10.1.3 Conservación y mejora de pastos en sistemas de dehesas. PUNTOS: 13,00

	<u>PUNTOS</u>	
Plan de Gestión Integral de Dehesas oficialmente aprobado	0,00	N
Porcentaje de superficie determinada en Red Natura 2000	4,00	100.0%
Tener suscrito o haber tenido suscrito convenio de colaboración con el proyecto LIFE+	0,00	N
Porcentaje de superficie determinada de la explotación bajo sistemas de producción integrada ganadera o producción ecológica	4,00	100.0%
Porcentaje de carga ganadera con especies rumiantes	2,00	99.36%
Porcentaje de carga ganadera con especies ovina	0,00	0.0%
Pendiente media de la explotación	3,00	27.58%



DETALLE CRITERIOS DE SELECCIÓN

10.1.3 Conservación y mejora de pastos en sistemas de dehesas.

PUNTOS: 13,00

Plan de Gestión Integral de Dehesas oficialmente aprobado

PUNTOS: 0,00 N

Porcentaje de superficie determinada en Red Natura 2000

PUNTOS: 4,00 100.0%

REF.	REFERENCIA SIGPAC	CULTIVO	DESCRIPCIÓN CULTIVO	S/R	SUP. PROPUESTA (ha)	SUP. CUMPLE (ha)
160000026276861	21-068-004-00045-0001	62000	PASTOS PERMANENTES DE 5 O MAS AÑOS-SIN VARIEDAD	S	13,80	13,80
160000026276870	21-068-004-00047-0001	62000	PASTOS PERMANENTES DE 5 O MAS AÑOS-SIN VARIEDAD	S	28,62	28,62

Tener suscrito o haber tenido suscrito convenio de colaboración con el proyecto LIFE+

PUNTOS: 0,00 N

Porcentaje de superficie determinada de la explotación bajo sistemas de producción integrada ganadera o producción ecológica

PUNTOS: 4,00 100.0%

REF.	REFERENCIA SIGPAC	CULTIVO	DESCRIPCIÓN CULTIVO	S/R	SUP. PROPUESTA (ha)	SUP. CUMPLE (ha)
160000026276861	21-068-004-00045-0001	62000	PASTOS PERMANENTES DE 5 O MAS AÑOS-SIN VARIEDAD	S	13,80	13,80
160000026276870	21-068-004-00047-0001	62000	PASTOS PERMANENTES DE 5 O MAS AÑOS-SIN VARIEDAD	S	28,62	28,62

Porcentaje de carga ganadera con especies rumiantes

PUNTOS: 2,00 99.36%

EXPLOTACIÓN	ESPECIE	RUMIANTE	UGMs
ES210690000023	BOVINA	SI	87.22
ES210690000023	PORCINO	NO	0.6
ES410310000627	BOVINA	SI	6.46

Porcentaje de carga ganadera con especies ovina

PUNTOS: 0,00 0.0%

EXPLOTACIÓN	ESPECIE	OVINA	UGMs
ES210690000023	BOVINA	NO	87.22
ES210690000023	PORCINO	NO	0.6
ES410310000627	BOVINA	NO	6.46

Pendiente media de la explotación

PUNTOS: 3,00 27.58%

REF.	REFERENCIA SIGPAC	CULTIVO	DESCRIPCIÓN CULTIVO	S/R	PENDIENTE MEDIA (%)	SUP. PROPUESTA (ha)
160000026276861	21-068-004-00045-0001	62000	PASTOS PERMANENTES DE 5 O MAS AÑOS-SIN VARIEDAD	S	33,40	13,80
160000026276870	21-068-004-00047-0001	62000	PASTOS PERMANENTES DE 5 O MAS AÑOS-SIN VARIEDAD	S	24,78	28,62



<u>APELLIDOS Y NOMBRE / RAZÓN SOCIAL</u>	<u>NIF</u>	<u>EXPEDIENTE</u>	<u>PROPUESTA</u>
ATALAYA Y REINA, S.L.U.	B90036872	5005073	ADMITIDO
<u>SOLICITA ACTUACIÓN 1</u>	<u>SOLICITA ACTUACIÓN 2</u>	<u>PROPUESTA ACTUACIÓN 2</u>	<u>SOLICITA ACTUACIÓN 3</u>
NO	SI	ADMITIDO	NO

DETALLE DE ACTUACIÓN 2

IMPORTES POR ANUALIDAD

	<u>SUPERFICIE PROPUESTA</u>	<u>SUPERFICIE SUBVENCIONABLE</u>	<u>2016</u>	<u>2017</u>	<u>2018</u>	<u>2019</u>	<u>2020</u>
IMPORTE MÁXIMO	49,98	49,98	4.743,60 €	4.743,60 €	4.743,60 €	4.743,60 €	4.743,60 €
IMPORTE MEDIO DE TRANSFERENCIA (€/ha)			94,91 €	94,91 €	94,91 €	94,91 €	94,91 €

RECINTOS PROPUESTOS

<u>REF.</u>	<u>REFERENCIA SIGPAC</u>	<u>CULTIVO</u>	<u>DESCRIPCIÓN CULTIVO</u>	<u>S/R</u>	<u>PEND. MEDIA (%)</u>	<u>SUP. DEC. (ha)</u>	<u>SUP. BRUTA (ha)</u>	<u>CAP (%)</u>	<u>SUP. NETA (ha)</u>	<u>SUP. DEC. ADMIN. (ha)</u>	<u>SUP. CAMPO (ha)</u>	<u>SUP. CALC. (ha)</u>
160000003231352	21-061-005-00114-0001	62000	PASTOS PERMANENTES DE 5 O MAS AÑOS-SIN VARIEDAD	S	15,46	49,98	49,98	100,00	49,98	49,98		49,98

INCIDENCIAS

INCIDENCIA DESCRIPCIÓN

80866	La superficie que figura en la capa de formación adehesada para el recinto, es inferior a la superficie por la que se solicita la ayuda para el recinto Ref:160000003231352 Recinto:21-061-005-00114-001 Cultivo:62000 PASTOS PERMANENTES DE 5 O MAS AÑOS-SIN VARIEDAD Secano Sup. Dec. Adm.:50,17 Sup. Censo Bruta:49,98
-------	---

DETALLE DE SUPERFICIE DE FORMACIÓN ADEHESADA EN EL CENSO DE DEHESAS

<u>REF.</u>	<u>REFERENCIA SIGPAC</u>	<u>SUP. BRUTA (ha)</u>	<u>CAP (%)</u>	<u>SUP. NETA (ha)</u>
160000003231348	21-061-005-00114-0001	59,03	100,00	59,03
160000003231352	21-061-005-00114-0001	49,98	100,00	49,98
160000003231360	21-061-005-00115-0002	85,43	100,00	85,43
160000003231631	21-061-007-00020-0002	2,75	85,00	2,34
160000003231636	21-061-007-00020-0003	0,08	75,00	0,06
1600000010877464	21-061-007-00004-0001	194,19	85,00	165,06
1600000010877469	21-061-007-00004-0015	1,50	100,00	1,50
1600000010877474	21-061-007-00004-0016	1,96	85,00	1,67
1600000010877479	21-061-007-00005-0001	144,85	100,00	144,85
1600000010877484	21-061-007-00005-0001	63,31	100,00	63,31
1600000010877489	21-061-007-00005-0022	5,40	100,00	5,40
TOTAL		608,48		578,63

RESUMEN CRITERIOS DE SELECCIÓN

10.1.3 Conservación y mejora de pastos en sistemas de dehesas.

PUNTOS: 12,00

	<u>PUNTOS</u>	
Plan de Gestión Integral de Dehesas oficialmente aprobado	0,00	N
Porcentaje de superficie determinada en Red Natura 2000	4,00	100.0%
Tener suscrito o haber tenido suscrito convenio de colaboración con el proyecto LIFE+	0,00	N
Porcentaje de superficie determinada de la explotación bajo sistemas de producción integrada ganadera o producción ecológica	4,00	100.0%
Porcentaje de carga ganadera con especies rumiantes	1,00	56.49%
Porcentaje de carga ganadera con especies ovina	0,00	0.0%
Pendiente media de la explotación	3,00	15.46%



DETALLE CRITERIOS DE SELECCIÓN

10.1.3 Conservación y mejora de pastos en sistemas de dehesas. PUNTOS: 12,00

Plan de Gestión Integral de Dehesas oficialmente aprobado PUNTOS: 0,00 N

Porcentaje de superficie determinada en Red Natura 2000 PUNTOS: 4,00 100.0%

REF.	REFERENCIA SIGPAC	CULTIVO	DESCRIPCIÓN CULTIVO	S/R	SUP. PROPUESTA (ha)	SUP. CUMPLE (ha)
160000003231352	21-061-005-00114-0001	62000	PASTOS PERMANENTES DE 5 O MAS AÑOS-SIN VARIEDAD	S	49,98	49,98

Tener suscrito o haber tenido suscrito convenio de colaboración con el proyecto LIFE+ PUNTOS: 0,00 N

Porcentaje de superficie determinada de la explotación bajo sistemas de producción integrada ganadera o producción ecológica PUNTOS: 4,00 100.0%

REF.	REFERENCIA SIGPAC	CULTIVO	DESCRIPCIÓN CULTIVO	S/R	SUP. PROPUESTA (ha)	SUP. CUMPLE (ha)
160000003231352	21-061-005-00114-0001	62000	PASTOS PERMANENTES DE 5 O MAS AÑOS-SIN VARIEDAD	S	49,98	49,98

Porcentaje de carga ganadera con especies rumiantes PUNTOS: 1,00 56.49%

EXPLORACIÓN	ESPECIE	RUMIANTE	UGMs
ES210620000055	BOVINA	SI	134.59
ES210620000055	PORCINO	NO	128.27
ES210620000425	BOVINA	SI	38.19
ES210620000425	PORCINO	NO	4.8

Porcentaje de carga ganadera con especies ovina PUNTOS: 0,00 0.0%

EXPLORACIÓN	ESPECIE	OVINA	UGMs
ES210620000055	BOVINA	NO	134.59
ES210620000055	PORCINO	NO	128.27
ES210620000425	BOVINA	NO	38.19
ES210620000425	PORCINO	NO	4.8

Pendiente media de la explotación PUNTOS: 3,00 15.46%

REF.	REFERENCIA SIGPAC	CULTIVO	DESCRIPCIÓN CULTIVO	S/R	PENDIENTE MEDIA (%)	SUP. PROPUESTA (ha)
160000003231352	21-061-005-00114-0001	62000	PASTOS PERMANENTES DE 5 O MAS AÑOS-SIN VARIEDAD	S	15,46	49,98



<u>APELLIDOS Y NOMBRE / RAZÓN SOCIAL</u>	<u>NIF</u>	<u>EXPEDIENTE</u>	<u>PROPUESTA</u>
BANDA BERENGUER MANUEL	28629916E	5006928	ADMITIDO
<u>SOLICITA ACTUACIÓN 1</u>	<u>SOLICITA ACTUACIÓN 2</u>	<u>PROPUESTA ACTUACIÓN 2</u>	<u>SOLICITA ACTUACIÓN 3</u>
NO	SI	ADMITIDO	NO

DETALLE DE ACTUACIÓN 2

IMPORTES POR ANUALIDAD

	<u>SUPERFICIE PROPUESTA</u>	<u>SUPERFICIE SUBVENCIONABLE</u>	2016	2017	2018	2019	2020
IMPORTE MÁXIMO	26,20	26,20	2.486,64 €	2.486,64 €	2.486,64 €	2.486,64 €	2.486,64 €
IMPORTE MEDIO DE TRANSFERENCIA (€/ha)			94,91 €	94,91 €	94,91 €	94,91 €	94,91 €

RECINTOS PROPUESTOS

<u>REF.</u>	<u>REFERENCIA SIGPAC</u>	<u>CULTIVO</u>	<u>DESCRIPCIÓN CULTIVO</u>	<u>S/R</u>	<u>PEND. MEDIA (%)</u>	<u>SUP. DEC. (ha)</u>	<u>SUP. BRUTA (ha)</u>	<u>CAP (%)</u>	<u>SUP. NETA (ha)</u>	<u>SUP. DEC. ADMIN. (ha)</u>	<u>SUP. CAMPO (ha)</u>	<u>SUP. CALC. (ha)</u>
1500000015570261	21-008-005-00041-0001	62000	PASTOS PERMANENTES DE 5 O MAS AÑOS-SIN VARIEDAD	S	6,45	10,51	10,51	100,00	10,51	10,51		10,51
1600000003054436	21-008-005-00041-0002	62000	PASTOS PERMANENTES DE 5 O MAS AÑOS-SIN VARIEDAD	S	11,89	0,32	1,27	25,00	0,32	0,32		0,32
1600000003054447	21-008-005-00043-0003	62000	PASTOS PERMANENTES DE 5 O MAS AÑOS-SIN VARIEDAD	S	17,26	15,37	15,37	100,00	15,37	15,37		15,37

INCIDENCIAS

INCIDENCIA DESCRIPCIÓN

80866 La superficie que figura en la capa de formación adehesada para el recinto, es inferior a la superficie por la que se solicita la ayuda para el recinto
 Ref:1500000015570261 Recinto:21-008-005-00041-001 Cultivo:62000 PASTOS PERMANENTES DE 5 O MAS AÑOS-SIN VARIEDAD Secano Sup. Dec. Adm.:10,52 Sup. Censo Bruta:10,51
 Ref:1600000003054436 Recinto:21-008-005-00041-002 Cultivo:62000 PASTOS PERMANENTES DE 5 O MAS AÑOS-SIN VARIEDAD Secano Sup. Dec. Adm.:1,52 Sup. Censo Bruta:1,27
 Ref:1600000003054447 Recinto:21-008-005-00043-003 Cultivo:62000 PASTOS PERMANENTES DE 5 O MAS AÑOS-SIN VARIEDAD Secano Sup. Dec. Adm.:15,63 Sup. Censo Bruta:15,37



DETALLE DE SUPERFICIE DE FORMACIÓN ADEHESADA EN EL CENSO DE DEHESAS

REF.	REFERENCIA SIGPAC	SUP. BRUTA (ha)	CAP (%)	SUP. NETA (ha)
1500000015570261	21-008-005-00041-0001	10,52	100,00	10,52
1500000015570319	21-008-005-00043-0011	0,07	100,00	0,07
1500000015570327	21-008-005-00043-0013	0,11	100,00	0,11
1600000003054436	21-008-005-00041-0002	1,27	35,00	0,44
1600000003054439	21-008-005-00042-0001	0,80	45,00	0,36
1600000003054440	21-008-005-00042-0007	0,04	100,00	0,04
1600000003054442	21-008-005-00042-0008	0,05	100,00	0,05
1600000003054445	21-008-005-00042-0010	0,06	100,00	0,06
1600000003054447	21-008-005-00043-0003	15,37	100,00	15,37
1600000003054451	21-008-005-00043-0004	0,02	100,00	0,02
1600000003054454	21-008-005-00043-0006	0,07	100,00	0,07
1600000003054457	21-008-005-00043-0010	0,06	100,00	0,06
1600000003054470	21-008-005-00043-0016	0,05	100,00	0,05
1600000003054472	21-008-005-00043-0026	0,28	100,00	0,28
1600000003054474	21-008-005-00043-0027	0,10	100,00	0,10
1600000003054478	21-008-005-00043-0028	0,22	100,00	0,22
1600000003054480	21-008-005-00043-0030	0,30	100,00	0,30
1600000003054482	21-008-005-00043-0032	0,12	100,00	0,12
1600000003054571	21-008-005-00046-0002	2,81	100,00	2,81
1600000003054574	21-008-005-00046-0003	0,05	100,00	0,05
1600000003054577	21-008-005-00046-0010	0,03	100,00	0,03
1600000003054580	21-008-005-00046-0011	0,04	100,00	0,04
1600000003054581	21-008-005-00046-0012	0,02	100,00	0,02
1600000003054599	21-008-005-00049-0002	0,01	100,00	0,01
1600000003054601	21-008-005-00049-0005	0,03	100,00	0,03
1600000003054603	21-008-005-00049-0006	0,08	100,00	0,08
1600000003230858	21-061-003-00058-0001	17,28	0,00	0,00
1600000003231415	21-061-006-00059-0003	0,26	25,00	0,07
1600000003231417	21-061-006-00059-0004	1,61	45,00	0,73
1600000003231419	21-061-006-00059-0005	0,66	0,00	0,00
1600000003231423	21-061-006-00059-0006	0,83	100,00	0,83
1600000003231425	21-061-006-00061-0001	2,71	35,00	0,95
1600000003231599	21-061-007-00001-0046	2,28	85,00	1,94
1600000009195245	21-061-006-00058-0001	6,75	75,00	5,06
1600000009195249	21-061-006-00058-0003	0,67	100,00	0,67
1600000009303244	21-008-005-00049-0017	14,91	100,00	14,91
1600000010890466	21-008-005-00043-0039	0,03	100,00	0,03
1600000010890470	21-008-005-00043-0040	0,04	100,00	0,04
1600000010890472	21-008-005-00043-0042	0,07	100,00	0,07
1600000010890474	21-008-005-00043-0043	0,89	100,00	0,89
1600000010890476	21-008-005-00043-0044	0,03	100,00	0,03
1600000010890480	21-008-005-00043-0046	0,06	100,00	0,06
1600000010890481	21-008-005-00043-0047	0,05	100,00	0,05
1600000010890487	21-008-005-00043-0053	1,29	100,00	1,29
1600000010890489	21-008-005-00043-0054	0,95	100,00	0,95
TOTAL		83,95		59,88

RESUMEN CRITERIOS DE SELECCIÓN

10.1.3 Conservación y mejora de pastos en sistemas de dehesas.

PUNTOS: 7,00

	PUNTOS	
Plan de Gestión Integral de Dehesas oficialmente aprobado	0,00	N
Porcentaje de superficie determinada en Red Natura 2000	0,00	0.0%
Tener suscrito o haber tenido suscrito convenio de colaboración con el proyecto LIFE+	0,00	N
Porcentaje de superficie determinada de la explotación bajo sistemas de producción integrada ganadera o producción ecológica	4,00	100.0%
Porcentaje de carga ganadera con especies rumiantes	1,00	74.56%
Porcentaje de carga ganadera con especies ovina	0,00	0.0%

	PUNTOS	PENDIENTE MEDIDA
Pendiente media de la explotación	2,00	12.86%

DETALLE CRITERIOS DE SELECCIÓN

10.1.3 Conservación y mejora de pastos en sistemas de dehesas. PUNTOS: 7,00

Plan de Gestión Integral de Dehesas oficialmente aprobado PUNTOS: 0,00 N

Porcentaje de superficie determinada en Red Natura 2000 PUNTOS: 0,00 0.0%

REF.	REFERENCIA SIGPAC	CULTIVO	DESCRIPCIÓN CULTIVO	S/R	SUP. PROPUESTA (ha)	SUP. CUMPLE (ha)
1500000015570261	21-008-005-00041-0001	62000	PASTOS PERMANENTES DE 5 O MAS AÑOS-SIN VARIEDAD	S	10,51	0,00
1600000003054436	21-008-005-00041-0002	62000	PASTOS PERMANENTES DE 5 O MAS AÑOS-SIN VARIEDAD	S	0,32	0,00
1600000003054447	21-008-005-00043-0003	62000	PASTOS PERMANENTES DE 5 O MAS AÑOS-SIN VARIEDAD	S	15,37	0,00

Tener suscrito o haber tenido suscrito convenio de colaboración con el proyecto LIFE+ PUNTOS: 0,00 N

Porcentaje de superficie determinada de la explotación bajo sistemas de producción integrada ganadera o producción ecológica PUNTOS: 4,00 100.0%

REF.	REFERENCIA SIGPAC	CULTIVO	DESCRIPCIÓN CULTIVO	S/R	SUP. PROPUESTA (ha)	SUP. CUMPLE (ha)
1500000015570261	21-008-005-00041-0001	62000	PASTOS PERMANENTES DE 5 O MAS AÑOS-SIN VARIEDAD	S	10,51	10,51
1600000003054436	21-008-005-00041-0002	62000	PASTOS PERMANENTES DE 5 O MAS AÑOS-SIN VARIEDAD	S	0,32	0,32
1600000003054447	21-008-005-00043-0003	62000	PASTOS PERMANENTES DE 5 O MAS AÑOS-SIN VARIEDAD	S	15,37	15,37

Porcentaje de carga ganadera con especies rumiantes PUNTOS: 1,00 74.56%

EXPLORACIÓN	ESPECIE	RUMIANTE	UGMs
ES210080000027	BOVINA	SI	23.6
ES210080000027	PORCINO	NO	8.05

Porcentaje de carga ganadera con especies ovina PUNTOS: 0,00 0.0%

EXPLORACIÓN	ESPECIE	OVINA	UGMs
ES210080000027	BOVINA	NO	23.6
ES210080000027	PORCINO	NO	8.05

Pendiente media de la explotación PUNTOS: 2,00 12.86%

REF.	REFERENCIA SIGPAC	CULTIVO	DESCRIPCIÓN CULTIVO	S/R	PENDIENTE MEDIA (%)	SUP. PROPUESTA (ha)
1500000015570261	21-008-005-00041-0001	62000	PASTOS PERMANENTES DE 5 O MAS AÑOS-SIN VARIEDAD	S	6,45	10,51
1600000003054436	21-008-005-00041-0002	62000	PASTOS PERMANENTES DE 5 O MAS AÑOS-SIN VARIEDAD	S	11,89	0,32
1600000003054447	21-008-005-00043-0003	62000	PASTOS PERMANENTES DE 5 O MAS AÑOS-SIN VARIEDAD	S	17,26	15,37



<u>APELLIDOS Y NOMBRE / RAZÓN SOCIAL</u>	<u>NIF</u>	<u>EXPEDIENTE</u>	<u>PROPUESTA</u>
BAÑEZ GARCIA EDUARDO	44226678R	5008147	ADMITIDO
<u>SOLICITA ACTUACIÓN 1</u>	<u>SOLICITA ACTUACIÓN 2</u>	<u>PROPUESTA ACTUACIÓN 2</u>	<u>SOLICITA ACTUACIÓN 3</u>
NO	SI	ADMITIDO	NO

DETALLE DE ACTUACIÓN 2

IMPORTES POR ANUALIDAD

	<u>SUPERFICIE PROPUESTA</u>	<u>SUPERFICIE SUBVENCIONABLE</u>	<u>2016</u>	<u>2017</u>	<u>2018</u>	<u>2019</u>	<u>2020</u>
IMPORTE MÁXIMO	52,13	50,00	4.745,50 €	4.745,50 €	4.745,50 €	4.745,50 €	4.745,50 €
IMPORTE MEDIO DE TRANSFERENCIA (€/ha)			91,03 €	91,03 €	91,03 €	91,03 €	91,03 €

RECINTOS PROPUESTOS

<u>REF.</u>	<u>REFERENCIA SIGPAC</u>	<u>CULTIVO</u>	<u>DESCRIPCIÓN CULTIVO</u>	<u>S/R</u>	<u>PEND. MEDIA (%)</u>	<u>SUP. DEC. (ha)</u>	<u>SUP. BRUTA (ha)</u>	<u>CAP (%)</u>	<u>SUP. NETA (ha)</u>	<u>SUP. DEC. ADMIN. (ha)</u>	<u>SUP. CAMPO (ha)</u>	<u>SUP. CALC. (ha)</u>
160000026113189	21-044-001-00003-0001	62000	PASTOS PERMANENTES DE 5 O MAS AÑOS-SIN VARIEDAD	S	11,01	3,28	3,28	100,00	3,28	3,28		3,28
160000026113192	21-044-001-00096-0002	62000	PASTOS PERMANENTES DE 5 O MAS AÑOS-SIN VARIEDAD	S	12,00	37,55	37,12	100,00	37,12	37,12		37,12
160000026113199	21-044-001-00002-0001	62000	PASTOS PERMANENTES DE 5 O MAS AÑOS-SIN VARIEDAD	S	8,80	11,72	11,73	100,00	11,73	11,73		11,73

INCIDENCIAS

INCIDENCIA DESCRIPCIÓN

80861	Superficie solicitada mayor a la superficie máxima permitida para la operación.(50has) Sup. Resuelta:52,13
80866	La superficie que figura en la capa de formación adhesionada para el recinto, es inferior a la superficie por la que se solicita la ayuda para el recinto Ref:160000026113192 Recinto:21-044-001-00096-002 Cultivo:62000 PASTOS PERMANENTES DE 5 O MAS AÑOS-SIN VARIEDAD Secano Sup. Dec. Adm.:37,55 Sup. Censo Bruta:37,12

DETALLE DE SUPERFICIE DE FORMACIÓN ADEHESADA EN EL CENSO DE DEHESAS

<u>REF.</u>	<u>REFERENCIA SIGPAC</u>	<u>SUP. BRUTA (ha)</u>	<u>CAP (%)</u>	<u>SUP. NETA (ha)</u>
160000026113186	21-021-001-00008-0003	14,96	65,00	9,72
160000026113188	21-044-001-00096-0004	28,01	100,00	28,01
160000026113189	21-044-001-00003-0001	3,28	100,00	3,28
160000026113190	21-044-001-00096-0005	8,96	100,00	8,96
160000026113192	21-044-001-00096-0002	37,12	100,00	37,12
160000026113193	21-044-001-00096-0006	0,38	100,00	0,38
160000026113195	21-044-001-00096-0003	0,67	0,00	0,00
160000026113196	21-044-001-00006-0007	52,52	100,00	52,52
160000026113197	21-044-001-00006-0007	58,05	100,00	58,05
160000026113199	21-044-001-00002-0001	11,73	100,00	11,73
160000026113203	21-044-001-00001-0003	50,52	75,00	37,89
160000026113204	21-044-001-00004-0003	5,26	100,00	5,26
TOTAL		271,46		252,92

RESUMEN CRITERIOS DE SELECCIÓN

10.1.3 Conservación y mejora de pastos en sistemas de dehesas.	PUNTOS: 10,00	PUNTOS	
Plan de Gestión Integral de Dehesas oficialmente aprobado		0,00	N
Porcentaje de superficie determinada en Red Natura 2000		4,00	100.0%
Tener suscrito o haber tenido suscrito convenio de colaboración con el proyecto LIFE+		0,00	N
Porcentaje de superficie determinada de la explotación bajo sistemas de producción integrada ganadera o producción ecológica		4,00	100.0%
Porcentaje de carga ganadera con especies rumiantes		0,00	0.0%
Porcentaje de carga ganadera con especies ovina		0,00	0.0%
Pendiente media de la explotación		2,00	11.22%

DETALLE CRITERIOS DE SELECCIÓN

10.1.3 Conservación y mejora de pastos en sistemas de dehesas. PUNTOS: 10,00

Plan de Gestión Integral de Dehesas oficialmente aprobado PUNTOS: 0,00 N

Porcentaje de superficie determinada en Red Natura 2000 PUNTOS: 4,00 100.0%

REF.	REFERENCIA SIGPAC	CULTIVO	DESCRIPCIÓN CULTIVO	S/R	SUP. PROPUESTA (ha)	SUP. CUMPLE (ha)
160000026113199	21-044-001-00002-0001	62000	PASTOS PERMANENTES DE 5 O MAS AÑOS-SIN VARIEDAD	S	11,73	11,73
160000026113189	21-044-001-00003-0001	62000	PASTOS PERMANENTES DE 5 O MAS AÑOS-SIN VARIEDAD	S	3,28	3,28
160000026113192	21-044-001-00096-0002	62000	PASTOS PERMANENTES DE 5 O MAS AÑOS-SIN VARIEDAD	S	37,12	37,12

Tener suscrito o haber tenido suscrito convenio de colaboración con el proyecto LIFE+ PUNTOS: 0,00 N

Porcentaje de superficie determinada de la explotación bajo sistemas de producción integrada ganadera o producción ecológica PUNTOS: 4,00 100.0%

REF.	REFERENCIA SIGPAC	CULTIVO	DESCRIPCIÓN CULTIVO	S/R	SUP. PROPUESTA (ha)	SUP. CUMPLE (ha)
160000026113199	21-044-001-00002-0001	62000	PASTOS PERMANENTES DE 5 O MAS AÑOS-SIN VARIEDAD	S	11,73	11,73
160000026113189	21-044-001-00003-0001	62000	PASTOS PERMANENTES DE 5 O MAS AÑOS-SIN VARIEDAD	S	3,28	3,28
160000026113192	21-044-001-00096-0002	62000	PASTOS PERMANENTES DE 5 O MAS AÑOS-SIN VARIEDAD	S	37,12	37,12

Porcentaje de carga ganadera con especies rumiantes PUNTOS: 0,00 0.0%

EXPLOTACIÓN	ESPECIE	RUMIANTE	UGMs
ES210440000093	PORCINO	NO	35.65

Porcentaje de carga ganadera con especies ovina PUNTOS: 0,00 0.0%

EXPLOTACIÓN	ESPECIE	OVINA	UGMs
ES210440000093	PORCINO	NO	35.65

Pendiente media de la explotación PUNTOS: 2,00 11.22%

REF.	REFERENCIA SIGPAC	CULTIVO	DESCRIPCIÓN CULTIVO	S/R	PENDIENTE MEDIA (%)	SUP. PROPUESTA (ha)
160000026113199	21-044-001-00002-0001	62000	PASTOS PERMANENTES DE 5 O MAS AÑOS-SIN VARIEDAD	S	8,80	11,73
160000026113189	21-044-001-00003-0001	62000	PASTOS PERMANENTES DE 5 O MAS AÑOS-SIN VARIEDAD	S	11,01	3,28
160000026113192	21-044-001-00096-0002	62000	PASTOS PERMANENTES DE 5 O MAS AÑOS-SIN VARIEDAD	S	12,00	37,12



<u>APELLIDOS Y NOMBRE / RAZÓN SOCIAL</u>	<u>NIF</u>	<u>EXPEDIENTE</u>	<u>PROPUESTA</u>
BAONES MORENO MARIA DOLORES	75539504Y	5008176	ADMITIDO
<u>SOLICITA ACTUACIÓN 1</u>	<u>SOLICITA ACTUACIÓN 2</u>	<u>PROPUESTA ACTUACIÓN 2</u>	<u>SOLICITA ACTUACIÓN 3</u>
NO	SI	ADMITIDO	NO

DETALLE DE ACTUACIÓN 2

IMPORTE POR ANUALIDAD

	<u>SUPERFICIE PROPUESTA</u>	<u>SUPERFICIE SUBVENCIONABLE</u>	<u>2016</u>	<u>2017</u>	<u>2018</u>	<u>2019</u>	<u>2020</u>
IMPORTE MÁXIMO	39,35	37,91	3.598,04 €	3.598,04 €	3.598,04 €	3.598,04 €	3.598,04 €
IMPORTE MEDIO DE TRANSFERENCIA (€/ha)			91,44 €	91,44 €	91,44 €	91,44 €	91,44 €

RECINTOS PROPUESTOS

<u>REF.</u>	<u>REFERENCIA SIGPAC</u>	<u>CULTIVO</u>	<u>DESCRIPCIÓN CULTIVO</u>	<u>S/R</u>	<u>PEND. MEDIA (%)</u>	<u>SUP. DEC. (ha)</u>	<u>SUP. BRUTA (ha)</u>	<u>CAP (%)</u>	<u>SUP. NETA (ha)</u>	<u>SUP. DEC. ADMIN. (ha)</u>	<u>SUP. CAMPO (ha)</u>	<u>SUP. CALC. (ha)</u>
1600000025975723	21-008-005-00126-0009	62000	PASTOS PERMANENTES DE 5 O MAS AÑOS-SIN VARIEDAD	S	14,57	33,78	33,78	100,00	33,78	33,78		33,78
1600000025975747	21-008-005-00126-0010	62000	PASTOS PERMANENTES DE 5 O MAS AÑOS-SIN VARIEDAD	S	14,29	5,69	5,57	100,00	5,57	5,57		5,57

INCIDENCIAS

INCIDENCIA DESCRIPCIÓN

- 80864 Superficie máxima determinada superior al 50% de la superficie de formación adhesionada total de la dehesa
Ref: Recinto:---- Cultivo: - Sup. Resuelta:39,35 Sup. Formación Adhesionada Total:75,82
- 80866 La superficie que figura en la capa de formación adhesionada para el recinto, es inferior a la superficie por la que se solicita la ayuda para el recinto
Ref:1600000025975747 Recinto:21-008-005-00126-010 Cultivo:62000 PASTOS PERMANENTES DE 5 O MAS AÑOS-SIN VARIEDAD Secano Sup. Dec. Adm.:5,69 Sup. Censo Bruta:5,57

DETALLE DE SUPERFICIE DE FORMACIÓN ADEHESADA EN EL CENSO DE DEHESAS

<u>REF.</u>	<u>REFERENCIA SIGPAC</u>	<u>SUP. BRUTA (ha)</u>	<u>CAP (%)</u>	<u>SUP. NETA (ha)</u>
1600000025975723	21-008-005-00126-0009	33,78	100,00	33,78
1600000025975724	21-008-005-00126-0009	17,21	100,00	17,21
1600000025975725	21-008-005-00178-0001	4,39	0,00	0,00
1600000025975726	21-008-005-00126-0009	13,56	100,00	13,56
1600000025975727	21-008-005-00126-0010	5,70	100,00	5,70
1600000025975728	21-008-005-00157-0004	13,07	0,00	0,00
1600000025975738	21-008-005-00157-0004	3,89	0,00	0,00
1600000025975740	21-008-005-00002-0005	0,19	0,00	0,00
1600000025975741	21-008-005-00002-0006	0,03	0,00	0,00
1600000025975742	21-008-005-00002-0004	4,13	0,00	0,00
1600000025975743	21-008-004-00013-0003	2,18	0,00	0,00
1600000025975744	21-008-004-00013-0003	0,56	0,00	0,00
1600000025975745	21-008-005-00178-0001	0,90	0,00	0,00
1600000025975746	21-008-005-00157-0004	1,30	0,00	0,00
1600000025975747	21-008-005-00126-0010	5,57	100,00	5,57
1600000025975748	21-008-005-00177-0001	3,17	0,00	0,00
1600000025975750	21-008-005-00178-0001	3,94	0,00	0,00
1600000025975751	21-008-005-00002-0004	1,40	0,00	0,00
TOTAL		114,97		75,82

RESUMEN CRITERIOS DE SELECCIÓN

10.1.3 Conservación y mejora de pastos en sistemas de dehesas.

PUNTOS: 7,00

	<u>PUNTOS</u>
Plan de Gestión Integral de Dehesas oficialmente aprobado	0,00 N
Porcentaje de superficie determinada en Red Natura 2000	0,00 0.0%
Tener suscrito o haber tenido suscrito convenio de colaboración con el proyecto LIFE+	0,00 N
Porcentaje de superficie determinada de la explotación bajo sistemas de producción integrada ganadera o producción ecológica	4,00 100.0%
Porcentaje de carga ganadera con especies rumiantes	1,00 56.3%
Porcentaje de carga ganadera con especies ovina	0,00 0.0%
Pendiente media de la explotación	2,00 14.53%

DETALLE CRITERIOS DE SELECCIÓN

10.1.3 Conservación y mejora de pastos en sistemas de dehesas.

PUNTOS: 7,00

Plan de Gestión Integral de Dehesas oficialmente aprobado

PUNTOS: 0,00 N

Porcentaje de superficie determinada en Red Natura 2000

PUNTOS: 0,00 0.0%

REF.	REFERENCIA SIGPAC	CULTIVO	DESCRIPCIÓN CULTIVO	S/R	SUP. PROPUESTA (ha)	SUP. CUMPLE (ha)
160000025975723	21-008-005-00126-0009	62000	PASTOS PERMANENTES DE 5 O MAS AÑOS-SIN VARIEDAD	S	33,78	0,00
160000025975747	21-008-005-00126-0010	62000	PASTOS PERMANENTES DE 5 O MAS AÑOS-SIN VARIEDAD	S	5,57	0,00

Tener suscrito o haber tenido suscrito convenio de colaboración con el proyecto LIFE+

PUNTOS: 0,00 N

Porcentaje de superficie determinada de la explotación bajo sistemas de producción integrada ganadera o producción ecológica

PUNTOS: 4,00 100.0%

REF.	REFERENCIA SIGPAC	CULTIVO	DESCRIPCIÓN CULTIVO	S/R	SUP. PROPUESTA (ha)	SUP. CUMPLE (ha)
160000025975723	21-008-005-00126-0009	62000	PASTOS PERMANENTES DE 5 O MAS AÑOS-SIN VARIEDAD	S	33,78	33,78
160000025975747	21-008-005-00126-0010	62000	PASTOS PERMANENTES DE 5 O MAS AÑOS-SIN VARIEDAD	S	5,57	5,57

Porcentaje de carga ganadera con especies rumiantes

PUNTOS: 1,00 56.3%

EXPLOTACIÓN	ESPECIE	RUMIANTE	UGMs
ES210080000032	BOVINA	SI	37.21
ES210080000032	PORCINO	NO	28.88

Porcentaje de carga ganadera con especies ovina

PUNTOS: 0,00 0.0%

EXPLOTACIÓN	ESPECIE	OVINA	UGMs
ES210080000032	BOVINA	NO	37.21
ES210080000032	PORCINO	NO	28.88

Pendiente media de la explotación

PUNTOS: 2,00 14.53%

REF.	REFERENCIA SIGPAC	CULTIVO	DESCRIPCIÓN CULTIVO	S/R	PENDIENTE MEDIA (%)	SUP. PROPUESTA (ha)
160000025975723	21-008-005-00126-0009	62000	PASTOS PERMANENTES DE 5 O MAS AÑOS-SIN VARIEDAD	S	14,57	33,78
160000025975747	21-008-005-00126-0010	62000	PASTOS PERMANENTES DE 5 O MAS AÑOS-SIN VARIEDAD	S	14,29	5,57



<u>APELLIDOS Y NOMBRE / RAZÓN SOCIAL</u>	<u>NIF</u>	<u>EXPEDIENTE</u>	<u>PROPUESTA</u>
BARBA VAZQUEZ LUCIA	29757281L	5003694	ADMITIDO
<u>SOLICITA ACTUACIÓN 1</u>	<u>SOLICITA ACTUACIÓN 2</u>	<u>SOLICITA ACTUACIÓN 3</u>	<u>PROPUESTA ACTUACIÓN 3</u>
NO	NO	SI	ADMITIDO

DETALLE DE ACTUACIÓN 3

IMPORTES POR ANUALIDAD

	<u>SUPERFICIE PROPUESTA</u>	<u>SUPERFICIE SUBVENCIONABLE</u>	<u>2016</u>	<u>2017</u>	<u>2018</u>	<u>2019</u>	<u>2020</u>
IMPORTE MÁXIMO	35,16	22,08	945,91 €	945,91 €	945,91 €	945,91 €	945,91 €
IMPORTE MEDIO DE TRANSFERENCIA (€/ha)			26,90 €	26,90 €	26,90 €	26,90 €	26,90 €

RECINTOS PROPUESTOS

<u>REF.</u>	<u>REFERENCIA SIGPAC</u>	<u>CULTIVO</u>	<u>DESCRIPCIÓN CULTIVO</u>	<u>S/R</u>	<u>PEND. MEDIA (%)</u>	<u>SUP. DEC. (ha)</u>	<u>SUP. BRUTA (ha)</u>	<u>CAP (%)</u>	<u>SUP. NETA (ha)</u>	<u>SUP. DEC. ADMIN. (ha)</u>	<u>SUP. CAMPO (ha)</u>	<u>SUP. CALC. (ha)</u>
160000003219813	21-058-005-00036-0001	63000	PASTOS DE MENOS DE 5 AÑOS-SIN VARIEDAD	S	10,56	10,29	10,29	100,00	10,29	10,29		10,29
160000003224887	21-058-031-00036-0006	62000	PASTOS PERMANENTES DE 5 O MAS AÑOS-SIN VARIEDAD	S	8,98	7,90	12,10	64,96	7,86	7,86		7,86
1600000007413026	21-058-006-00012-0002	62000	PASTOS PERMANENTES DE 5 O MAS AÑOS-SIN VARIEDAD	S	4,58	9,21	9,21	100,00	9,21	9,21		9,21
1600000007413027	21-058-006-00012-0002	62000	PASTOS PERMANENTES DE 5 O MAS AÑOS-SIN VARIEDAD	S	4,58	7,80	7,80	100,00	7,80	7,80		7,80

INCIDENCIAS

INCIDENCIA DESCRIPCIÓN

- 80864 Superficie máxima determinada superior al 50% de la superficie de formación adhesionada total de la dehesa
Ref: Recinto:---- Cultivo: - Sup. Resulta:35,16 Sup. Formación Adhesionada Total:44,16
- 80866 La superficie que figura en la capa de formación adhesionada para el recinto, es inferior a la superficie por la que se solicita la ayuda para el recinto
Ref:160000003219813 Recinto:21-058-005-00036-001 Cultivo:63000 PASTOS DE MENOS DE 5 AÑOS-SIN VARIEDAD Secano Sup. Dec. Adm.:12,27 Sup. Censo Bruta:10,29
Ref:160000003224887 Recinto:21-058-031-00036-006 Cultivo:62000 PASTOS PERMANENTES DE 5 O MAS AÑOS-SIN VARIEDAD Secano Sup. Dec. Adm.:17,54 Sup. Censo Bruta:12,1
Ref:1600000007413026 Recinto:21-058-006-00012-002 Cultivo:62000 PASTOS PERMANENTES DE 5 O MAS AÑOS-SIN VARIEDAD Secano Sup. Dec. Adm.:9,61 Sup. Censo Bruta:9,21
Ref:1600000007413027 Recinto:21-058-006-00012-002 Cultivo:62000 PASTOS PERMANENTES DE 5 O MAS AÑOS-SIN VARIEDAD Secano Sup. Dec. Adm.:8,39 Sup. Censo Bruta:7,8

DETALLE DE SUPERFICIE DE FORMACIÓN ADEHESADA EN EL CENSO DE DEHESAS

<u>REF.</u>	<u>REFERENCIA SIGPAC</u>	<u>SUP. BRUTA (ha)</u>	<u>CAP (%)</u>	<u>SUP. NETA (ha)</u>
160000003219808	21-058-005-00036-0001	1,17	100,00	1,17
160000003219813	21-058-005-00036-0001	10,29	100,00	10,29
160000003219823	21-058-005-00036-0003	0,03	25,00	0,01
160000003224887	21-058-031-00036-0006	12,10	65,00	7,86
160000003224896	21-058-031-00036-0006	1,31	45,00	0,59
1600000007413026	21-058-006-00012-0002	9,21	100,00	9,21
1600000007413027	21-058-006-00012-0002	7,80	100,00	7,80
1600000007413028	21-058-006-00012-0002	3,23	100,00	3,23
1600000007413031	21-058-006-00012-0005	0,84	85,00	0,71
1600000007413033	21-058-006-00012-0006	3,29	100,00	3,29
TOTAL		49,27		44,16

RESUMEN CRITERIOS DE SELECCIÓN

10.1.3 Conservación y mejora de pastos en sistemas de dehesas.

PUNTOS: 7,85

	<u>PUNTOS</u>	
Plan de Gestión Integral de Dehesas oficialmente aprobado	0,00	N
Porcentaje de superficie determinada en Red Natura 2000	0,00	0.0%
Tener suscrito o haber tenido suscrito convenio de colaboración con el proyecto LIFE+	0,00	N
Porcentaje de superficie determinada de la explotación bajo sistemas de producción integrada ganadera o producción ecológica	3,85	84.95%
Porcentaje de carga ganadera con especies rumiantes	3,00	100.0%
Porcentaje de carga ganadera con especies ovina	0,00	0.0%
Pendiente media de la explotación	1,00	7.31%

DETALLE CRITERIOS DE SELECCIÓN

10.1.3 Conservación y mejora de pastos en sistemas de dehesas.

PUNTOS: 7,85

Plan de Gestión Integral de Dehesas oficialmente aprobado

PUNTOS: 0,00 N

Porcentaje de superficie determinada en Red Natura 2000

PUNTOS: 0,00 0.0%

REF.	REFERENCIA SIGPAC	CULTIVO	DESCRIPCIÓN CULTIVO	S/R	SUP. PROPUESTA (ha)	SUP. CUMPLE (ha)
160000003219813	21-058-005-00036-0001	63000	PASTOS DE MENOS DE 5 AÑOS-SIN VARIEDAD	S	10,29	0,00
1600000007413026	21-058-006-00012-0002	62000	PASTOS PERMANENTES DE 5 O MAS AÑOS-SIN VARIEDAD	S	9,21	0,00
1600000007413027	21-058-006-00012-0002	62000	PASTOS PERMANENTES DE 5 O MAS AÑOS-SIN VARIEDAD	S	7,80	0,00
1600000003224887	21-058-031-00036-0006	62000	PASTOS PERMANENTES DE 5 O MAS AÑOS-SIN VARIEDAD	S	7,86	0,00

Tener suscrito o haber tenido suscrito convenio de colaboración con el proyecto LIFE+

PUNTOS: 0,00 N

Porcentaje de superficie determinada de la explotación bajo sistemas de producción integrada ganadera o producción ecológica

PUNTOS: 3,85 84.95%

REF.	REFERENCIA SIGPAC	CULTIVO	DESCRIPCIÓN CULTIVO	S/R	SUP. PROPUESTA (ha)	SUP. CUMPLE (ha)
160000003219813	21-058-005-00036-0001	63000	PASTOS DE MENOS DE 5 AÑOS-SIN VARIEDAD	S	10,29	5,00
1600000007413026	21-058-006-00012-0002	62000	PASTOS PERMANENTES DE 5 O MAS AÑOS-SIN VARIEDAD	S	9,21	9,21
1600000007413027	21-058-006-00012-0002	62000	PASTOS PERMANENTES DE 5 O MAS AÑOS-SIN VARIEDAD	S	7,80	7,80
1600000003224887	21-058-031-00036-0006	62000	PASTOS PERMANENTES DE 5 O MAS AÑOS-SIN VARIEDAD	S	7,86	7,86

Porcentaje de carga ganadera con especies rumiantes

PUNTOS: 3,00 100.0%

EXPLOTACIÓN	ESPECIE	RUMIANTE	UGMs
ES210580000429	CAPRINA	SI	52.8

Porcentaje de carga ganadera con especies ovina

PUNTOS: 0,00 0.0%

EXPLOTACIÓN	ESPECIE	OVINA	UGMs
ES210580000429	CAPRINA	NO	52.8

Pendiente media de la explotación

PUNTOS: 1,00 7.31%

REF.	REFERENCIA SIGPAC	CULTIVO	DESCRIPCIÓN CULTIVO	S/R	PENDIENTE MEDIA (%)	SUP. PROPUESTA (ha)
160000003219813	21-058-005-00036-0001	63000	PASTOS DE MENOS DE 5 AÑOS-SIN VARIEDAD	S	10,56	10,29
1600000007413027	21-058-006-00012-0002	62000	PASTOS PERMANENTES DE 5 O MAS AÑOS-SIN VARIEDAD	S	4,58	7,80
1600000007413026	21-058-006-00012-0002	62000	PASTOS PERMANENTES DE 5 O MAS AÑOS-SIN VARIEDAD	S	4,58	9,21
1600000003224887	21-058-031-00036-0006	62000	PASTOS PERMANENTES DE 5 O MAS AÑOS-SIN VARIEDAD	S	8,98	7,86



<u>APELLIDOS Y NOMBRE / RAZÓN SOCIAL</u>	<u>NIF</u>	<u>EXPEDIENTE</u>	<u>PROPUESTA</u>
BAYO PONCE BARTOLOME	29385751P	5007680	ADMITIDO
<u>SOLICITA ACTUACIÓN 1</u>	<u>SOLICITA ACTUACIÓN 2</u>	<u>SOLICITA ACTUACIÓN 3</u>	<u>PROPUESTA ACTUACIÓN 3</u>
NO	NO	SI	ADMITIDO

DETALLE DE ACTUACIÓN 3

IMPORTE POR ANUALIDAD

	<u>SUPERFICIE PROPUESTA</u>	<u>SUPERFICIE SUBVENCIONABLE</u>	<u>2016</u>	<u>2017</u>	<u>2018</u>	<u>2019</u>	<u>2020</u>
IMPORTE MÁXIMO	40,60	40,60	1.739,30 €	1.739,30 €	1.739,30 €	1.739,30 €	1.739,30 €
IMPORTE MEDIO DE TRANSFERENCIA (€/ha)			42,84 €	42,84 €	42,84 €	42,84 €	42,84 €

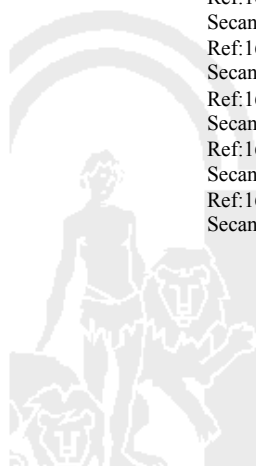
RECINTOS PROPUESTOS

<u>REF.</u>	<u>REFERENCIA SIGPAC</u>	<u>CULTIVO</u>	<u>DESCRIPCIÓN CULTIVO</u>	<u>S/R</u>	<u>PEND. MEDIA (%)</u>	<u>SUP. DEC. (ha)</u>	<u>SUP. BRUTA (ha)</u>	<u>CAP (%)</u>	<u>SUP. NETA (ha)</u>	<u>SUP. DEC. ADMIN. (ha)</u>	<u>SUP. CAMPO (ha)</u>	<u>SUP. CALC. (ha)</u>
160000026132922	21-074-001-00013-0001	62000	PASTOS PERMANENTES DE 5 O MAS AÑOS-SIN VARIEDAD	S	16,02	0,11	0,09	85,00	0,08	0,08		0,00
160000026132942	21-074-008-00056-0001	62000	PASTOS PERMANENTES DE 5 O MAS AÑOS-SIN VARIEDAD	S	34,64	3,50	4,12	85,00	3,50	3,50		0,00
160000026132943	21-074-008-00056-0002	62000	PASTOS PERMANENTES DE 5 O MAS AÑOS-SIN VARIEDAD	S	26,32	0,37	0,43	85,00	0,37	0,37		0,00
160000026132945	21-074-001-00011-0002	62000	PASTOS PERMANENTES DE 5 O MAS AÑOS-SIN VARIEDAD	S	17,12	36,53	34,28	100,00	34,28	34,28		34,28
160000026132946	21-074-001-00016-0001	62000	PASTOS PERMANENTES DE 5 O MAS AÑOS-SIN VARIEDAD	S	20,37	0,44	0,46	85,00	0,39	0,39		0,00
160000026132947	21-074-002-00042-0001	62000	PASTOS PERMANENTES DE 5 O MAS AÑOS-SIN VARIEDAD	S	16,77	2,81	3,31	85,00	2,82	2,82		0,01
160000026132948	21-074-001-00011-0005	62000	PASTOS PERMANENTES DE 5 O MAS AÑOS-SIN VARIEDAD	S	16,62	9,55	7,42	85,00	6,31	6,31		6,31
160000026132951	21-074-002-00062-0002	62000	PASTOS PERMANENTES DE 5 O MAS AÑOS-SIN VARIEDAD	S	22,13	1,77	2,08	85,00	1,77	1,77		0,00
160000026132954	21-074-001-00011-0004	62000	PASTOS PERMANENTES DE 5 O MAS AÑOS-SIN VARIEDAD	S	13,73	0,88	1,01	85,00	0,86	0,86		0,00

INCIDENCIAS

INCIDENCIA DESCRIPCIÓN

- 224 La superficie de cruce total de productos de la agrupación Pastos permanentes sobre un mismo recinto en una misma solicitud, no puede superar la superficie total admisible de pastos.
 Ref:160000026132922 Recinto:21-074-001-00013-001 Cultivo:62000 PASTOS PERMANENTES DE 5 O MAS AÑOS-SIN VARIEDAD Secano Superficie admisible de pastos del recinto según SIGPAC.:0 Suma de superficies de cruce netas declaradas para este recinto por el solicitante.:11 Exceso de superficie (Hectáreas):0,11
 Ref:160000026132942 Recinto:21-074-008-00056-001 Cultivo:62000 PASTOS PERMANENTES DE 5 O MAS AÑOS-SIN VARIEDAD Secano Superficie admisible de pastos del recinto según SIGPAC.:0 Suma de superficies de cruce netas declaradas para este recinto por el solicitante.:350 Exceso de superficie (Hectáreas):3,5
 Ref:160000026132943 Recinto:21-074-008-00056-002 Cultivo:62000 PASTOS PERMANENTES DE 5 O MAS AÑOS-SIN VARIEDAD Secano Superficie admisible de pastos del recinto según SIGPAC.:0 Suma de superficies de cruce netas declaradas para este recinto por el solicitante.:37 Exceso de superficie (Hectáreas):0,37
 Ref:160000026132946 Recinto:21-074-001-00016-001 Cultivo:62000 PASTOS PERMANENTES DE 5 O MAS AÑOS-SIN VARIEDAD Secano Superficie admisible de pastos del recinto según SIGPAC.:0 Suma de superficies de cruce netas declaradas para este recinto por el solicitante.:44 Exceso de superficie (Hectáreas):0,44
 Ref:160000026132947 Recinto:21-074-002-00042-001 Cultivo:62000 PASTOS PERMANENTES DE 5 O MAS AÑOS-SIN VARIEDAD Secano Superficie admisible de pastos del recinto según SIGPAC.:0 Suma de superficies de cruce netas declaradas para este recinto por el solicitante.:281 Exceso de superficie (Hectáreas):2,81
 Ref:160000026132951 Recinto:21-074-002-00062-002 Cultivo:62000 PASTOS PERMANENTES DE 5 O MAS AÑOS-SIN VARIEDAD Secano Superficie admisible de pastos del recinto según SIGPAC.:0 Suma de superficies de cruce netas declaradas para este recinto por el solicitante.:177 Exceso de superficie (Hectáreas):1,77
 Ref:160000026132954 Recinto:21-074-001-00011-004 Cultivo:62000 PASTOS PERMANENTES DE 5 O MAS AÑOS-SIN VARIEDAD Secano Superficie admisible de pastos del recinto según SIGPAC.:0 Suma de superficies de cruce netas declaradas para este recinto por el solicitante.:88 Exceso de superficie (Hectáreas):0,88
- 80866 La superficie que figura en la capa de formación adherada para el recinto, es inferior a la superficie por la que se solicita la ayuda para el recinto
 Ref:160000026132922 Recinto:21-074-001-00013-001 Cultivo:62000 PASTOS PERMANENTES DE 5 O MAS AÑOS-SIN VARIEDAD Secano Sup. Dec. Adm.:0,13 Sup. Censo Bruta:0,09
 Ref:160000026132945 Recinto:21-074-001-00011-002 Cultivo:62000 PASTOS PERMANENTES DE 5 O MAS AÑOS-SIN VARIEDAD Secano Sup. Dec. Adm.:36,53 Sup. Censo Bruta:34,28
 Ref:160000026132946 Recinto:21-074-001-00016-001 Cultivo:62000 PASTOS PERMANENTES DE 5 O MAS AÑOS-SIN VARIEDAD Secano Sup. Dec. Adm.:0,52 Sup. Censo Bruta:0,46
 Ref:160000026132948 Recinto:21-074-001-00011-005 Cultivo:62000 PASTOS PERMANENTES DE 5 O MAS AÑOS-SIN VARIEDAD Secano Sup. Dec. Adm.:11,24 Sup. Censo Bruta:7,42
 Ref:160000026132954 Recinto:21-074-001-00011-004 Cultivo:62000 PASTOS PERMANENTES DE 5 O MAS AÑOS-SIN VARIEDAD Secano Sup. Dec. Adm.:1,03 Sup. Censo Bruta:1,01



DETALLE DE SUPERFICIE DE FORMACIÓN ADEHESADA EN EL CENSO DE DEHESAS

REF.	REFERENCIA SIGPAC	SUP. BRUTA (ha)	CAP (%)	SUP. NETA (ha)
160000026132912	21-074-001-00001-0002	0,26	85,00	0,22
160000026132914	21-074-002-00041-0003	0,08	55,00	0,04
160000026132915	21-074-002-00040-0005	0,25	85,00	0,21
160000026132916	21-074-002-00040-0006	0,23	85,00	0,20
160000026132917	21-074-002-00040-0007	0,31	85,00	0,26
160000026132918	21-074-002-00040-0008	1,14	85,00	0,97
160000026132919	21-074-002-00041-0001	0,07	85,00	0,06
160000026132922	21-074-001-00013-0001	0,09	85,00	0,08
160000026132923	21-074-001-00011-0006	1,30	0,00	0,00
160000026132924	21-074-002-00037-0005	3,33	100,00	3,33
160000026132925	21-074-002-00037-0008	0,79	100,00	0,79
160000026132926	21-074-002-00037-0006	1,06	85,00	0,90
160000026132927	21-074-002-00037-0009	0,09	55,00	0,05
160000026132928	21-074-002-00037-0004	0,25	100,00	0,25
160000026132929	21-074-001-00082-0001	1,32	100,00	1,32
160000026132930	21-074-001-00009-0001	0,02	100,00	0,02
160000026132933	21-074-001-00083-0001	1,64	85,00	1,40
160000026132934	21-074-002-00039-0003	0,34	100,00	0,34
160000026132937	21-074-001-00105-0001	2,94	100,00	2,94
160000026132938	21-074-001-00001-0003	3,95	100,00	3,95
160000026132939	21-074-001-00001-0004	7,28	100,00	7,28
160000026132940	21-074-002-00041-0004	0,42	100,00	0,42
160000026132941	21-074-001-00002-0002	1,03	100,00	1,03
160000026132942	21-074-008-00056-0001	4,12	85,00	3,50
160000026132943	21-074-008-00056-0002	0,43	85,00	0,37
160000026132944	21-074-001-00001-0005	0,53	100,00	0,53
160000026132945	21-074-001-00011-0002	34,28	100,00	34,28
160000026132946	21-074-001-00016-0001	0,46	85,00	0,39
160000026132947	21-074-002-00042-0001	3,31	85,00	2,82
160000026132948	21-074-001-00011-0005	7,42	85,00	6,31
160000026132949	21-074-002-00038-0001	0,24	100,00	0,24
160000026132950	21-074-008-00056-0001	0,01	0,00	0,00
160000026132951	21-074-002-00062-0002	2,08	85,00	1,77
160000026132952	21-074-001-00010-0001	2,54	100,00	2,54
160000026132953	21-074-001-00010-0003	7,38	100,00	7,38
160000026132954	21-074-001-00011-0004	1,01	85,00	0,86
TOTAL		92,00		87,05

RESUMEN CRITERIOS DE SELECCIÓN

10.1.3 Conservación y mejora de pastos en sistemas de dehesas.

PUNTOS: 10,00

	<u>PUNTOS</u>	
Plan de Gestión Integral de Dehesas oficialmente aprobado	0,00	N
Porcentaje de superficie determinada en Red Natura 2000	0,00	0.0%
Tener suscrito o haber tenido suscrito convenio de colaboración con el proyecto LIFE+	0,00	N
Porcentaje de superficie determinada de la explotación bajo sistemas de producción integrada ganadera o producción ecológica	4,00	100.0%
Porcentaje de carga ganadera con especies rumiantes	3,00	100.0%
Porcentaje de carga ganadera con especies ovina	0,00	0.0%
Pendiente media de la explotación	3,00	17.04%

DETALLE CRITERIOS DE SELECCIÓN

10.1.3 Conservación y mejora de pastos en sistemas de dehesas.

PUNTOS: 10,00

Plan de Gestión Integral de Dehesas oficialmente aprobado	PUNTOS: 0,00	N
Porcentaje de superficie determinada en Red Natura 2000	PUNTOS: 0,00	0.0%

REF.	REFERENCIA SIGPAC	CULTIVO	DESCRIPCIÓN CULTIVO	S/R	SUP. PROPUESTA (ha)	SUP. CUMPLE (ha)
160000026132945	21-074-001-00011-0002	62000	PASTOS PERMANENTES DE 5 O MAS AÑOS-SIN VARIEDAD	S	34,28	0,00
160000026132954	21-074-001-00011-0004	62000	PASTOS PERMANENTES DE 5 O MAS AÑOS-SIN VARIEDAD	S	0,00	0,00
160000026132948	21-074-001-00011-0005	62000	PASTOS PERMANENTES DE 5 O MAS AÑOS-SIN VARIEDAD	S	6,31	0,00
160000026132922	21-074-001-00013-0001	62000	PASTOS PERMANENTES DE 5 O MAS AÑOS-SIN VARIEDAD	S	0,00	0,00
160000026132946	21-074-001-00016-0001	62000	PASTOS PERMANENTES DE 5 O MAS AÑOS-SIN VARIEDAD	S	0,00	0,00
160000026132947	21-074-002-00042-0001	62000	PASTOS PERMANENTES DE 5 O MAS AÑOS-SIN VARIEDAD	S	0,01	0,00
160000026132951	21-074-002-00062-0002	62000	PASTOS PERMANENTES DE 5 O MAS AÑOS-SIN VARIEDAD	S	0,00	0,00
160000026132942	21-074-008-00056-0001	62000	PASTOS PERMANENTES DE 5 O MAS AÑOS-SIN VARIEDAD	S	0,00	0,00
160000026132943	21-074-008-00056-0002	62000	PASTOS PERMANENTES DE 5 O MAS AÑOS-SIN VARIEDAD	S	0,00	0,00

Tener suscrito o haber tenido suscrito convenio de colaboración con el proyecto LIFE+ PUNTOS: 0,00 N

Porcentaje de superficie determinada de la explotación bajo sistemas de producción integrada ganadera o producción ecológica PUNTOS: 4,00 100.0%

REF.	REFERENCIA SIGPAC	CULTIVO	DESCRIPCIÓN CULTIVO	S/R	SUP. PROPUESTA (ha)	SUP. CUMPLE (ha)
160000026132945	21-074-001-00011-0002	62000	PASTOS PERMANENTES DE 5 O MAS AÑOS-SIN VARIEDAD	S	34,28	34,28
160000026132954	21-074-001-00011-0004	62000	PASTOS PERMANENTES DE 5 O MAS AÑOS-SIN VARIEDAD	S	0,00	0,00
160000026132948	21-074-001-00011-0005	62000	PASTOS PERMANENTES DE 5 O MAS AÑOS-SIN VARIEDAD	S	6,31	6,31
160000026132922	21-074-001-00013-0001	62000	PASTOS PERMANENTES DE 5 O MAS AÑOS-SIN VARIEDAD	S	0,00	0,00
160000026132946	21-074-001-00016-0001	62000	PASTOS PERMANENTES DE 5 O MAS AÑOS-SIN VARIEDAD	S	0,00	0,00
160000026132947	21-074-002-00042-0001	62000	PASTOS PERMANENTES DE 5 O MAS AÑOS-SIN VARIEDAD	S	0,01	0,01
160000026132951	21-074-002-00062-0002	62000	PASTOS PERMANENTES DE 5 O MAS AÑOS-SIN VARIEDAD	S	0,00	0,00
160000026132942	21-074-008-00056-0001	62000	PASTOS PERMANENTES DE 5 O MAS AÑOS-SIN VARIEDAD	S	0,00	0,00
160000026132943	21-074-008-00056-0002	62000	PASTOS PERMANENTES DE 5 O MAS AÑOS-SIN VARIEDAD	S	0,00	0,00

Porcentaje de carga ganadera con especies rumiantes PUNTOS: 3,00 100.0%

EXPLOTACIÓN	ESPECIE	RUMIANTE	UGMs
ES210750000014	CAPRINA	SI	28.62

Porcentaje de carga ganadera con especies ovina PUNTOS: 0,00 0.0%

EXPLOTACIÓN	ESPECIE	OVINA	UGMs
ES210750000014	CAPRINA	NO	28.62

Pendiente media de la explotación PUNTOS: 3,00 17.04%

REF.	REFERENCIA SIGPAC	CULTIVO	DESCRIPCIÓN CULTIVO	S/R	PENDIENTE MEDIA (%)	SUP. PROPUESTA (ha)
160000026132945	21-074-001-00011-0002	62000	PASTOS PERMANENTES DE 5 O MAS AÑOS-SIN VARIEDAD	S	17,12	34,28
160000026132954	21-074-001-00011-0004	62000	PASTOS PERMANENTES DE 5 O MAS AÑOS-SIN VARIEDAD	S	13,73	0,00
160000026132948	21-074-001-00011-0005	62000	PASTOS PERMANENTES DE 5 O MAS AÑOS-SIN VARIEDAD	S	16,62	6,31
160000026132922	21-074-001-00013-0001	62000	PASTOS PERMANENTES DE 5 O MAS AÑOS-SIN VARIEDAD	S	16,02	0,00

REF.	REFERENCIA SIGPAC	CULTIVO	DESCRIPCIÓN CULTIVO	S/R	PENDIENTE		SUP.
					MEDIA (%)	PROPUESTA	(ha)
160000026132946	21-074-001-00016-0001	62000	PASTOS PERMANENTES DE 5 O MAS AÑOS-SIN VARIEDAD	S	20,37		0,00
160000026132947	21-074-002-00042-0001	62000	PASTOS PERMANENTES DE 5 O MAS AÑOS-SIN VARIEDAD	S	16,77		0,01
160000026132951	21-074-002-00062-0002	62000	PASTOS PERMANENTES DE 5 O MAS AÑOS-SIN VARIEDAD	S	22,13		0,00
160000026132942	21-074-008-00056-0001	62000	PASTOS PERMANENTES DE 5 O MAS AÑOS-SIN VARIEDAD	S	34,64		0,00
160000026132943	21-074-008-00056-0002	62000	PASTOS PERMANENTES DE 5 O MAS AÑOS-SIN VARIEDAD	S	26,32		0,00



<u>APELLIDOS Y NOMBRE / RAZÓN SOCIAL</u>	<u>NIF</u>	<u>EXPEDIENTE</u>	<u>PROPUESTA</u>
BELTRAN MORA ANTONIO	29792903Z	5006148	ADMITIDO
<u>SOLICITA ACTUACIÓN 1</u>	<u>SOLICITA ACTUACIÓN 2</u>	<u>SOLICITA ACTUACIÓN 3</u>	<u>PROPUESTA ACTUACIÓN 3</u>
NO	NO	SI	ADMITIDO

DETALLE DE ACTUACIÓN 3

IMPORTES POR ANUALIDAD

	<u>SUPERFICIE PROPUESTA</u>	<u>SUPERFICIE SUBVENCIONABLE</u>	<u>2016</u>	<u>2017</u>	<u>2018</u>	<u>2019</u>	<u>2020</u>
IMPORTE MÁXIMO	40,32	40,32	1.727,31 €	1.727,31 €	1.727,31 €	1.727,31 €	1.727,31 €
IMPORTE MEDIO DE TRANSFERENCIA (€/ha)			42,84 €	42,84 €	42,84 €	42,84 €	42,84 €

RECINTOS PROPUESTOS

<u>REF.</u>	<u>REFERENCIA SIGPAC</u>	<u>CULTIVO</u>	<u>DESCRIPCIÓN CULTIVO</u>	<u>S/R</u>	<u>PEND. MEDIA (%)</u>	<u>SUP. DEC. (ha)</u>	<u>SUP. BRUTA (ha)</u>	<u>CAP (%)</u>	<u>SUP. NETA (ha)</u>	<u>SUP. DEC. ADMIN. (ha)</u>	<u>SUP. CAMPO (ha)</u>	<u>SUP. CALC. (ha)</u>
160000007314910	21-058-027-00010-0012	63000	PASTOS DE MENOS DE 5 AÑOS-SIN VARIEDAD	S	13,44	40,32	40,32	100,00	40,32	40,32		40,32

INCIDENCIAS

INCIDENCIA DESCRIPCIÓN

80866	La superficie que figura en la capa de formación adehesada para el recinto, es inferior a la superficie por la que se solicita la ayuda para el recinto Ref:160000007314910 Recinto:21-058-027-00010-012 Cultivo:63000 PASTOS DE MENOS DE 5 AÑOS-SIN VARIEDAD Secano Sup. Dec. Adm.:40,46 Sup. Censo Bruta:40,32
-------	---

DETALLE DE SUPERFICIE DE FORMACIÓN ADEHESADA EN EL CENSO DE DEHESAS

<u>REF.</u>	<u>REFERENCIA SIGPAC</u>	<u>SUP. BRUTA (ha)</u>	<u>CAP (%)</u>	<u>SUP. NETA (ha)</u>
1500000020501698	21-058-027-00009-0002	18,34	100,00	18,34
1500000020501704	21-058-027-00009-0004	7,18	100,00	7,18
1600000007314894	21-058-027-00010-0006	32,64	100,00	32,64
1600000007314910	21-058-027-00010-0012	40,34	100,00	40,34
TOTAL		98,50		98,50

RESUMEN CRITERIOS DE SELECCIÓN

10.1.3 Conservación y mejora de pastos en sistemas de dehesas.

PUNTOS: 5,00

	<u>PUNTOS</u>	
Plan de Gestión Integral de Dehesas oficialmente aprobado	0,00	N
Porcentaje de superficie determinada en Red Natura 2000	0,00	0.0%
Tener suscrito o haber tenido suscrito convenio de colaboración con el proyecto LIFE+	0,00	N
Porcentaje de superficie determinada de la explotación bajo sistemas de producción integrada ganadera o producción ecológica	0,00	0.0%
Porcentaje de carga ganadera con especies rumiantes	3,00	100.0%
Porcentaje de carga ganadera con especies ovina	0,00	0.0%
Pendiente media de la explotación	2,00	13.44%



DETALLE CRITERIOS DE SELECCIÓN

10.1.3 Conservación y mejora de pastos en sistemas de dehesas. PUNTOS: 5,00

Plan de Gestión Integral de Dehesas oficialmente aprobado PUNTOS: 0,00 N

Porcentaje de superficie determinada en Red Natura 2000 PUNTOS: 0,00 0.0%

REF.	REFERENCIA SIGPAC	CULTIVO	DESCRIPCIÓN CULTIVO	S/R	SUP. PROPUESTA (ha)	SUP. CUMPLE (ha)
160000007314910	21-058-027-00010-0012	63000	PASTOS DE MENOS DE 5 AÑOS-SIN VARIEDAD	S	40,32	0,00

Tener suscrito o haber tenido suscrito convenio de colaboración con el proyecto LIFE+ PUNTOS: 0,00 N

Porcentaje de superficie determinada de la explotación bajo sistemas de producción integrada ganadera o producción ecológica PUNTOS: 0,00 0.0%

REF.	REFERENCIA SIGPAC	CULTIVO	DESCRIPCIÓN CULTIVO	S/R	SUP. PROPUESTA (ha)	SUP. CUMPLE (ha)
160000007314910	21-058-027-00010-0012	63000	PASTOS DE MENOS DE 5 AÑOS-SIN VARIEDAD	S	40,32	0,00

Porcentaje de carga ganadera con especies rumiantes PUNTOS: 3,00 100.0%

EXPLOTACIÓN	ESPECIE	RUMIANTE	UGMs
ES210060000448	CAPRINA	SI	0
ES210580000349	CAPRINA	SI	43.14

Porcentaje de carga ganadera con especies ovina PUNTOS: 0,00 0.0%

EXPLOTACIÓN	ESPECIE	OVINA	UGMs
ES210060000448	CAPRINA	NO	0
ES210580000349	CAPRINA	NO	43.14

Pendiente media de la explotación PUNTOS: 2,00 13.44%

REF.	REFERENCIA SIGPAC	CULTIVO	DESCRIPCIÓN CULTIVO	S/R	PENDIENTE MEDIA (%)	SUP. PROPUESTA (ha)
160000007314910	21-058-027-00010-0012	63000	PASTOS DE MENOS DE 5 AÑOS-SIN VARIEDAD	S	13,44	40,32



<u>APELLIDOS Y NOMBRE / RAZÓN SOCIAL</u>	<u>NIF</u>	<u>EXPEDIENTE</u>	<u>PROPUESTA</u>
BELTRAN MORA MANUEL JOSE	29770432Z	5005865	ADMITIDO
<u>SOLICITA ACTUACIÓN 1</u>	<u>SOLICITA ACTUACIÓN 2</u>	<u>SOLICITA ACTUACIÓN 3</u>	<u>PROPUESTA ACTUACIÓN 3</u>
NO	NO	SI	ADMITIDO

DETALLE DE ACTUACIÓN 3

IMPORTES POR ANUALIDAD

	<u>SUPERFICIE PROPUESTA</u>	<u>SUPERFICIE SUBVENCIONABLE</u>	<u>2016</u>	<u>2017</u>	<u>2018</u>	<u>2019</u>	<u>2020</u>
IMPORTE MÁXIMO	39,66	20,41	874,36 €	874,36 €	874,36 €	874,36 €	874,36 €
IMPORTE MEDIO DE TRANSFERENCIA (€/ha)			22,05 €	22,05 €	22,05 €	22,05 €	22,05 €

RECINTOS PROPUESTOS

<u>REF.</u>	<u>REFERENCIA SIGPAC</u>	<u>CULTIVO</u>	<u>DESCRIPCIÓN CULTIVO</u>	<u>S/R</u>	<u>PEND. MEDIA (%)</u>	<u>SUP. DEC. (ha)</u>	<u>SUP. BRUTA (ha)</u>	<u>CAP (%)</u>	<u>SUP. NETA (ha)</u>	<u>SUP. DEC. ADMIN. (ha)</u>	<u>SUP. CAMPO (ha)</u>	<u>SUP. CALC. (ha)</u>
150000015773126	21-058-027-00025-0004	62000	PASTOS PERMANENTES DE 5 O MAS AÑOS-SIN VARIEDAD	S	8,78	39,66	39,66	100,00	39,66	39,66		39,66

INCIDENCIAS

INCIDENCIA DESCRIPCIÓN

80864	Superficie máxima determinada superior al 50% de la superficie de formación adehesada total de la dehesa Ref: Recinto:---- Cultivo: - Sup. Resuelta:39,66 Sup. Formación Adehesada Total:40,81
80866	La superficie que figura en la capa de formación adehesada para el recinto, es inferior a la superficie por la que se solicita la ayuda para el recinto Ref:150000015773126 Recinto:21-058-027-00025-004 Cultivo:62000 PASTOS PERMANENTES DE 5 O MAS AÑOS-SIN VARIEDAD Secano Sup. Dec. Adm.:43,42 Sup. Censo Bruta:39,66

DETALLE DE SUPERFICIE DE FORMACIÓN ADEHESADA EN EL CENSO DE DEHESAS

<u>REF.</u>	<u>REFERENCIA SIGPAC</u>	<u>SUP. BRUTA (ha)</u>	<u>CAP (%)</u>	<u>SUP. NETA (ha)</u>
150000015773126	21-058-027-00025-0004	39,66	100,00	39,66
150000021059660	21-058-027-00067-0002	1,15	100,00	1,15
TOTAL		40,81		40,81

RESUMEN CRITERIOS DE SELECCIÓN

10.1.3 Conservación y mejora de pastos en sistemas de dehesas. PUNTOS: 4,00

	<u>PUNTOS</u>	
Plan de Gestión Integral de Dehesas oficialmente aprobado	0,00	N
Porcentaje de superficie determinada en Red Natura 2000	0,00	0.0%
Tener suscrito o haber tenido suscrito convenio de colaboración con el proyecto LIFE+	0,00	N
Porcentaje de superficie determinada de la explotación bajo sistemas de producción integrada ganadera o producción ecológica	0,00	0.0%
Porcentaje de carga ganadera con especies rumiantes	2,00	87.71%
Porcentaje de carga ganadera con especies ovina	0,00	0.0%
Pendiente media de la explotación	2,00	8.78%



DETALLE CRITERIOS DE SELECCIÓN

10.1.3 Conservación y mejora de pastos en sistemas de dehesas. PUNTOS: 4,00

Plan de Gestión Integral de Dehesas oficialmente aprobado PUNTOS: 0,00 N

Porcentaje de superficie determinada en Red Natura 2000 PUNTOS: 0,00 0.0%

REF.	REFERENCIA SIGPAC	CULTIVO	DESCRIPCIÓN CULTIVO	S/R	SUP. PROPUESTA (ha)	SUP. CUMPLE (ha)
1500000015773126	21-058-027-00025-0004	62000	PASTOS PERMANENTES DE 5 O MAS AÑOS-SIN VARIEDAD	S	39,66	0,00

Tener suscrito o haber tenido suscrito convenio de colaboración con el proyecto LIFE+ PUNTOS: 0,00 N

Porcentaje de superficie determinada de la explotación bajo sistemas de producción integrada ganadera o producción ecológica PUNTOS: 0,00 0.0%

REF.	REFERENCIA SIGPAC	CULTIVO	DESCRIPCIÓN CULTIVO	S/R	SUP. PROPUESTA (ha)	SUP. CUMPLE (ha)
1500000015773126	21-058-027-00025-0004	62000	PASTOS PERMANENTES DE 5 O MAS AÑOS-SIN VARIEDAD	S	39,66	0,00

Porcentaje de carga ganadera con especies rumiantes PUNTOS: 2,00 87.71%

EXPLORACIÓN	ESPECIE	RUMIANTE	UGMs
ES210580000015	BOVINA	SI	26.41
ES210580000015	PORCINO	NO	3.7

Porcentaje de carga ganadera con especies ovina PUNTOS: 0,00 0.0%

EXPLORACIÓN	ESPECIE	OVINA	UGMs
ES210580000015	BOVINA	NO	26.41
ES210580000015	PORCINO	NO	3.7

Pendiente media de la explotación PUNTOS: 2,00 8.78%

REF.	REFERENCIA SIGPAC	CULTIVO	DESCRIPCIÓN CULTIVO	S/R	PENDIENTE MEDIA (%)	SUP. PROPUESTA (ha)
1500000015773126	21-058-027-00025-0004	62000	PASTOS PERMANENTES DE 5 O MAS AÑOS-SIN VARIEDAD	S	8,78	39,66



<u>APELLIDOS Y NOMBRE / RAZÓN SOCIAL</u>		<u>NIF</u>	<u>EXPEDIENTE</u>	<u>PROPUESTA</u>
BOMBA GOMEZ, SL		B91373357	5008847	INADMITIDO
<u>SOLICITA ACTUACIÓN 1</u>	<u>PROPUESTA ACTUACIÓN 1</u>	<u>SOLICITA ACTUACIÓN 2</u>	<u>SOLICITA ACTUACIÓN 3</u>	
SI	INADMITIDO	NO	NO	

DETALLE DE ACTUACIÓN 1

IMPORTES POR ANUALIDAD

	<u>SUPERFICIE PROPUESTA</u>	<u>SUPERFICIE SUBVENCIONABLE</u>	<u>2016</u>	<u>2017</u>	<u>2018</u>	<u>2019</u>	<u>2020</u>
IMPORTE MÁXIMO	0,00	0,00	0,00 €	0,00 €	0,00 €	0,00 €	0,00 €
IMPORTE MEDIO DE TRANSFERENCIA (€/ha)			0,00 €	0,00 €	0,00 €	0,00 €	0,00 €

INCIDENCIAS

INCIDENCIA DESCRIPCIÓN

224	La superficie de cruce total de productos de la agrupación Pastos permanentes sobre un mismo recinto en una misma solicitud, no puede superar la superficie total admisible de pastos. Ref:1600000026325609 Recinto:21-043-001-00038-002 Cultivo:62000 PASTOS PERMANENTES DE 5 O MAS AÑOS-SIN VARIEDAD Secano Superficie admisible de pastos del recinto según SIGPAC.:1538 Suma de superficies de cruce netas declaradas para este recinto por el solicitante.:4394 Exceso de superficie (Hectáreas):28,56
80854	La explotación por la que solicita ayudas no se encuentra inscrita en el Censo de Dehesas de Andalucía
80856	No cumple con la superficie mínima de cultivo elegible para solicitar la operación. Sup. Resuelta:0
80866	La superficie que figura en la capa de formación adhesionada para el recinto, es inferior a la superficie por la que se solicita la ayuda para el recinto Ref:1600000026325609 Recinto:21-043-001-00038-002 Cultivo:62000 PASTOS PERMANENTES DE 5 O MAS AÑOS-SIN VARIEDAD Secano Sup. Dec. Adm.:43,94 Sup. Censo Bruta:0 Ref:1600000026325611 Recinto:21-043-001-00040-009 Cultivo:62000 PASTOS PERMANENTES DE 5 O MAS AÑOS-SIN VARIEDAD Secano Sup. Dec. Adm.:0,3 Sup. Censo Bruta:0 Ref:1600000026325612 Recinto:21-043-001-00039-003 Cultivo:62000 PASTOS PERMANENTES DE 5 O MAS AÑOS-SIN VARIEDAD Secano Sup. Dec. Adm.:0,3 Sup. Censo Bruta:0 Ref:1600000026325615 Recinto:21-043-001-00039-001 Cultivo:62000 PASTOS PERMANENTES DE 5 O MAS AÑOS-SIN VARIEDAD Secano Sup. Dec. Adm.:2,24 Sup. Censo Bruta:0 Ref:1600000026325616 Recinto:21-043-001-00040-006 Cultivo:62000 PASTOS PERMANENTES DE 5 O MAS AÑOS-SIN VARIEDAD Secano Sup. Dec. Adm.:0,39 Sup. Censo Bruta:0
80867	Superficie resuelta para el grupo de pago menor que la mínima requerida Ref:1600000026325609 Recinto:21-043-001-00038-002 Cultivo:62000 PASTOS PERMANENTES DE 5 O MAS AÑOS-SIN VARIEDAD Secano Sup. Declarada:0 Sup. Resuelta:0 Ref:1600000026325611 Recinto:21-043-001-00040-009 Cultivo:62000 PASTOS PERMANENTES DE 5 O MAS AÑOS-SIN VARIEDAD Secano Sup. Declarada:0 Sup. Resuelta:0 Ref:1600000026325612 Recinto:21-043-001-00039-003 Cultivo:62000 PASTOS PERMANENTES DE 5 O MAS AÑOS-SIN VARIEDAD Secano Sup. Declarada:0 Sup. Resuelta:0 Ref:1600000026325615 Recinto:21-043-001-00039-001 Cultivo:62000 PASTOS PERMANENTES DE 5 O MAS AÑOS-SIN VARIEDAD Secano Sup. Declarada:0 Sup. Resuelta:0 Ref:1600000026325616 Recinto:21-043-001-00040-006 Cultivo:62000 PASTOS PERMANENTES DE 5 O MAS AÑOS-SIN VARIEDAD Secano Sup. Declarada:0 Sup. Resuelta:0
80868	Solicitante de la actuación 1 que no acredita viabilidad de las acciones mediante informe técnico de la Consejería de Medio Ambiente.

DETALLE DE SUPERFICIE DE FORMACIÓN ADEHESADA EN EL CENSO DE DEHESAS

RESUMEN CRITERIOS DE SELECCIÓN

10.1.3 Conservación y mejora de pastos en sistemas de dehesas.

PUNTOS: 0,00

	<u>PUNTOS</u>	
Plan de Gestión Integral de Dehesas oficialmente aprobado	0,00	N
Porcentaje de superficie determinada en Red Natura 2000	0,00	0.0%
Tener suscrito o haber tenido suscrito convenio de colaboración con el proyecto LIFE+	0,00	N
Porcentaje de superficie determinada de la explotación bajo sistemas de producción integrada ganadera o producción ecológica	0,00	0.0%
Porcentaje de carga ganadera con especies rumiantes	0,00	0.0%
Porcentaje de carga ganadera con especies ovina	0,00	0.0%
Pendiente media de la explotación	0,00	0.0%

DETALLE CRITERIOS DE SELECCIÓN

10.1.3 Conservación y mejora de pastos en sistemas de dehesas.

PUNTOS: 0,00

Plan de Gestión Integral de Dehesas oficialmente aprobado

PUNTOS: 0,00 N

Porcentaje de superficie determinada en Red Natura 2000

PUNTOS: 0,00 0.0%

Tener suscrito o haber tenido suscrito convenio de colaboración con el proyecto LIFE+

PUNTOS: 0,00 N

Porcentaje de superficie determinada de la explotación bajo sistemas de producción integrada ganadera o producción ecológica

PUNTOS: 0,00 0.0%

Porcentaje de carga ganadera con especies rumiantes

PUNTOS: 0,00 0.0%

<u>EXPLOTACIÓN</u>	<u>ESPECIE</u>	<u>RUMIANTE</u>	<u>UGMs</u>
ES21029000045	PORCINO	NO	0
ES21043000019	PORCINO	NO	119.42

Porcentaje de carga ganadera con especies ovina

PUNTOS: 0,00 0.0%

<u>EXPLOTACIÓN</u>	<u>ESPECIE</u>	<u>OVINA</u>	<u>UGMs</u>
ES21029000045	PORCINO	NO	0
ES21043000019	PORCINO	NO	119.42

Pendiente media de la explotación

PUNTOS: 0,00 0.0%



<u>APELLIDOS Y NOMBRE / RAZÓN SOCIAL</u>	<u>NIF</u>	<u>EXPEDIENTE</u>	<u>PROPUESTA</u>
BORRALLO CARLOS ANTONIO	29440744P	5008448	ADMITIDO
<u>SOLICITA ACTUACIÓN 1</u>	<u>SOLICITA ACTUACIÓN 2</u>	<u>PROPUESTA ACTUACIÓN 2</u>	<u>SOLICITA ACTUACIÓN 3</u>
NO	SI	ADMITIDO	NO

DETALLE DE ACTUACIÓN 2

IMPORTE POR ANUALIDAD

	<u>SUPERFICIE PROPUESTA</u>	<u>SUPERFICIE SUBVENCIONABLE</u>	<u>2016</u>	<u>2017</u>	<u>2018</u>	<u>2019</u>	<u>2020</u>
IMPORTE MÁXIMO	24,95	24,95	2.368,00 €	2.368,00 €	2.368,00 €	2.368,00 €	2.368,00 €
IMPORTE MEDIO DE TRANSFERENCIA (€/ha)			94,91 €	94,91 €	94,91 €	94,91 €	94,91 €

RECINTOS PROPUESTOS

<u>REF.</u>	<u>REFERENCIA SIGPAC</u>	<u>CULTIVO</u>	<u>DESCRIPCIÓN CULTIVO</u>	<u>S/R</u>	<u>PEND. MEDIA (%)</u>	<u>SUP. DEC. (ha)</u>	<u>SUP. BRUTA (ha)</u>	<u>CAP (%)</u>	<u>SUP. NETA (ha)</u>	<u>SUP. DEC. ADMIN. (ha)</u>	<u>SUP. CAMPO (ha)</u>	<u>SUP. CALC. (ha)</u>
1600000026071498	21-025-020-00207-0002	62000	PASTOS PERMANENTES DE 5 O MAS AÑOS-SIN VARIEDAD	S	10,69	25,73	38,33	65,00	24,92	24,92	33,67	24,92
1600000026071500	21-061-006-00071-0003	62000	PASTOS PERMANENTES DE 5 O MAS AÑOS-SIN VARIEDAD	S	19,75	16,95	0,05	65,00	0,03	0,03	26,08	0,03

INCIDENCIAS

INCIDENCIA DESCRIPCIÓN

- 80863 Cultivo, variedad, regimen y/o uso del recinto SIGPAC no compatible con la operación (anexo III.I, Orden 26 mayo 2015)
Ref:1600000026071496 Recinto:21-025-020-00207-004 Cultivo:63000 PASTOS DE MENOS DE 5 AÑOS-SIN VARIEDAD Regadío
- 80866 La superficie que figura en la capa de formación adhesionada para el recinto, es inferior a la superficie por la que se solicita la ayuda para el recinto
Ref:1600000026071498 Recinto:21-025-020-00207-002 Cultivo:62000 PASTOS PERMANENTES DE 5 O MAS AÑOS-SIN VARIEDAD Secano Sup. Dec. Adm.:39,59 Sup. Censo Bruta:38,33
Ref:1600000026071500 Recinto:21-061-006-00071-003 Cultivo:62000 PASTOS PERMANENTES DE 5 O MAS AÑOS-SIN VARIEDAD Secano Sup. Dec. Adm.:26,08 Sup. Censo Bruta:0,05

DETALLE DE SUPERFICIE DE FORMACIÓN ADEHESADA EN EL CENSO DE DEHESAS

<u>REF.</u>	<u>REFERENCIA SIGPAC</u>	<u>SUP. BRUTA (ha)</u>	<u>CAP (%)</u>	<u>SUP. NETA (ha)</u>
1600000026071489	21-025-017-00131-0003	0,04	100,00	0,04
1600000026071490	21-025-020-00190-0003	0,22	100,00	0,22
1600000026071491	21-025-018-00023-0001	4,64	45,00	2,09
1600000026071492	21-025-020-00253-0001	1,49	75,00	1,12
1600000026071493	21-025-020-00207-0003	0,29	85,00	0,25
1600000026071494	21-025-020-00237-0001	1,11	85,00	0,95
1600000026071495	21-025-020-00203-0003	0,54	100,00	0,54
1600000026071496	21-025-020-00207-0004	0,65	0,00	0,00
1600000026071497	21-025-020-00203-0002	4,39	65,00	2,85
1600000026071498	21-025-020-00207-0002	38,33	65,00	24,92
1600000026071499	21-025-020-00190-0012	0,38	75,00	0,28
1600000026071500	21-061-006-00071-0003	0,05	65,00	0,03
1600000026071502	21-025-020-00203-0004	0,46	100,00	0,46
1600000026071503	21-025-020-00203-0001	2,89	55,00	1,59
1600000026071504	21-025-020-00190-0001	13,38	75,00	10,03
1600000026071505	21-061-006-00071-0003	31,41	65,00	20,41
1600000026071507	21-025-017-00021-0010	0,03	100,00	0,03
1600000026071508	21-025-020-00190-0007	0,27	100,00	0,27
1600000026071509	21-025-020-00190-0008	2,15	100,00	2,15
1600000026071512	21-025-020-00190-0006	0,12	55,00	0,07
TOTAL		102,84		68,30



RESUMEN CRITERIOS DE SELECCIÓN

10.1.3 Conservación y mejora de pastos en sistemas de dehesas. PUNTOS: 7,00

	PUNTOS	
Plan de Gestión Integral de Dehesas oficialmente aprobado	0,00	N
Porcentaje de superficie determinada en Red Natura 2000	1,00	0.12%
Tener suscrito o haber tenido suscrito convenio de colaboración con el proyecto LIFE+	0,00	N
Porcentaje de superficie determinada de la explotación bajo sistemas de producción integrada ganadera o producción ecológica	4,00	100.0%
Porcentaje de carga ganadera con especies rumiantes	0,00	36.69%
Porcentaje de carga ganadera con especies ovina	0,00	0.0%
Pendiente media de la explotación	2,00	10.7%

DETALLE CRITERIOS DE SELECCIÓN

10.1.3 Conservación y mejora de pastos en sistemas de dehesas. PUNTOS: 7,00

Plan de Gestión Integral de Dehesas oficialmente aprobado	PUNTOS: 0,00		N				
Porcentaje de superficie determinada en Red Natura 2000	PUNTOS: 1,00		0.12%				
	<u>REF.</u>	<u>REFERENCIA SIGPAC</u>	<u>CULTIVO</u>	<u>DESCRIPCIÓN CULTIVO</u>	<u>S/R</u>	<u>SUP. PROPUESTA (ha)</u>	<u>SUP. CUMPLE (ha)</u>
	1600000026071498	21-025-020-00207-0002	62000	PASTOS PERMANENTES DE 5 O MAS AÑOS-SIN VARIEDAD	S	24,92	0,00
	1600000026071500	21-061-006-00071-0003	62000	PASTOS PERMANENTES DE 5 O MAS AÑOS-SIN VARIEDAD	S	0,03	0,03

Tener suscrito o haber tenido suscrito convenio de colaboración con el proyecto LIFE+	PUNTOS: 0,00		N
Porcentaje de superficie determinada de la explotación bajo sistemas de producción integrada ganadera o producción ecológica	PUNTOS: 4,00		100.0%

	<u>REF.</u>	<u>REFERENCIA SIGPAC</u>	<u>CULTIVO</u>	<u>DESCRIPCIÓN CULTIVO</u>	<u>S/R</u>	<u>SUP. PROPUESTA (ha)</u>	<u>SUP. CUMPLE (ha)</u>
	1600000026071498	21-025-020-00207-0002	62000	PASTOS PERMANENTES DE 5 O MAS AÑOS-SIN VARIEDAD	S	24,92	24,92
	1600000026071500	21-061-006-00071-0003	62000	PASTOS PERMANENTES DE 5 O MAS AÑOS-SIN VARIEDAD	S	0,03	0,03

Porcentaje de carga ganadera con especies rumiantes	PUNTOS: 0,00		36.69%
---	--------------	--	--------

<u>EXPLOTACIÓN</u>	<u>ESPECIE</u>	<u>RUMIANTE</u>	<u>UGMs</u>
ES210250000014	OVINA	SI	0
ES210250000014	PORCINO	NO	5.16
ES210250000065	BOVINA	SI	43.08
ES210250000065	PORCINO	NO	79.52
ES210620000334	BOVINA	SI	5.99

Porcentaje de carga ganadera con especies ovina	PUNTOS: 0,00		0.0%
---	--------------	--	------

<u>EXPLOTACIÓN</u>	<u>ESPECIE</u>	<u>OVINA</u>	<u>UGMs</u>
ES210250000014	OVINA	SI	0
ES210250000014	PORCINO	NO	5.16
ES210250000065	BOVINA	NO	43.08
ES210250000065	PORCINO	NO	79.52
ES210620000334	BOVINA	NO	5.99

Pendiente media de la explotación	PUNTOS: 2,00		10.7%
-----------------------------------	--------------	--	-------

REF.	REFERENCIA SIGPAC	CULTIVO	DESCRIPCIÓN CULTIVO	S/R	PENDIENTE MEDIA (%)	SUP. PROPUESTA (ha)
160000026071498	21-025-020-00207-0002	62000	PASTOS PERMANENTES DE 5 O MAS AÑOS-SIN VARIEDAD	S	10,69	24,92
160000026071500	21-061-006-00071-0003	62000	PASTOS PERMANENTES DE 5 O MAS AÑOS-SIN VARIEDAD	S	19,75	0,03



<u>APELLIDOS Y NOMBRE / RAZÓN SOCIAL</u>	<u>NIF</u>	<u>EXPEDIENTE</u>	<u>PROPUESTA</u>
BORRERO OYONARTE JOSE DOMINGO	28559997T	5004886	INADMITIDO
<u>SOLICITA ACTUACIÓN 1</u>	<u>SOLICITA ACTUACIÓN 2</u>	<u>PROPUESTA ACTUACIÓN 2</u>	<u>SOLICITA ACTUACIÓN 3</u>
NO	SI	INADMITIDO	NO

DETALLE DE ACTUACIÓN 2

IMPORTES POR ANUALIDAD

	<u>SUPERFICIE PROPUESTA</u>	<u>SUPERFICIE SUBVENCIONABLE</u>	2016	2017	2018	2019	2020
IMPORTE MÁXIMO	0,00	0,00	0,00 €	0,00 €	0,00 €	0,00 €	0,00 €
IMPORTE MEDIO DE TRANSFERENCIA (€/ha)			0,00 €	0,00 €	0,00 €	0,00 €	0,00 €

INCIDENCIAS

INCIDENCIA DESCRIPCIÓN

80854	La explotación por la que solicita ayudas no se encuentra inscrita en el Censo de Dehesas de Andalucía
80856	No cumple con la superficie mínima de cultivo elegible para solicitar la operación. Sup. Resuelta:0
80866	La superficie que figura en la capa de formación adhesionada para el recinto, es inferior a la superficie por la que se solicita la ayuda para el recinto Ref:1600000003021117 Recinto:21-004-004-00710-005 Cultivo:62000 PASTOS PERMANENTES DE 5 O MAS AÑOS-SIN VARIEDAD Secano Sup. Dec. Adm.:21,69 Sup. Censo Bruta:0
80867	Superficie resuelta para el grupo de pago menor que la mínima requerida Ref:1600000003021117 Recinto:21-004-004-00710-005 Cultivo:62000 PASTOS PERMANENTES DE 5 O MAS AÑOS-SIN VARIEDAD Secano Sup. Declarada:0 Sup. Resuelta:0

DETALLE DE SUPERFICIE DE FORMACIÓN ADEHESADA EN EL CENSO DE DEHESAS

RESUMEN CRITERIOS DE SELECCIÓN

10.1.3 Conservación y mejora de pastos en sistemas de dehesas.

PUNTOS: 0,00

	<u>PUNTOS</u>	
Plan de Gestión Integral de Dehesas oficialmente aprobado	0,00	N
Porcentaje de superficie determinada en Red Natura 2000	0,00	0.0%
Tener suscrito o haber tenido suscrito convenio de colaboración con el proyecto LIFE+	0,00	N
Porcentaje de superficie determinada de la explotación bajo sistemas de producción integrada ganadera o producción ecológica	0,00	0.0%
Porcentaje de carga ganadera con especies rumiantes	0,00	1.54%
Porcentaje de carga ganadera con especies ovina	0,00	0.0%
Pendiente media de la explotación	0,00	0.0%



DETALLE CRITERIOS DE SELECCIÓN

10.1.3 Conservación y mejora de pastos en sistemas de dehesas.

PUNTOS: 0,00

Plan de Gestión Integral de Dehesas oficialmente aprobado

PUNTOS: 0,00 N

Porcentaje de superficie determinada en Red Natura 2000

PUNTOS: 0,00 0.0%

Tener suscrito o haber tenido suscrito convenio de colaboración con el proyecto LIFE+

PUNTOS: 0,00 N

Porcentaje de superficie determinada de la explotación bajo sistemas de producción integrada ganadera o producción ecológica

PUNTOS: 0,00 0.0%

Porcentaje de carga ganadera con especies rumiantes

PUNTOS: 0,00 1.54%

<u>EXPLOTACIÓN</u>	<u>ESPECIE</u>	<u>RUMIANTE</u>	<u>UGMs</u>
ES210670000127	CAPRINA	SI	0.79
ES210670000127	PORCINO	NO	50.58

Porcentaje de carga ganadera con especies ovina

PUNTOS: 0,00 0.0%

<u>EXPLOTACIÓN</u>	<u>ESPECIE</u>	<u>OVINA</u>	<u>UGMs</u>
ES210670000127	CAPRINA	NO	0.79
ES210670000127	PORCINO	NO	50.58

Pendiente media de la explotación

PUNTOS: 0,00 0.0%



<u>APELLIDOS Y NOMBRE / RAZÓN SOCIAL</u>	<u>NIF</u>	<u>EXPEDIENTE</u>	<u>PROPUESTA</u>
BT-4 S.L.	B41622481	5007441	ADMITIDO
<u>SOLICITA ACTUACIÓN 1</u>	<u>SOLICITA ACTUACIÓN 2</u>	<u>PROPUESTA ACTUACIÓN 2</u>	<u>SOLICITA ACTUACIÓN 3</u>
NO	SI	ADMITIDO	NO

DETALLE DE ACTUACIÓN 2

IMPORTE POR ANUALIDAD

	<u>SUPERFICIE PROPUESTA</u>	<u>SUPERFICIE SUBVENCIONABLE</u>	<u>2016</u>	<u>2017</u>	<u>2018</u>	<u>2019</u>	<u>2020</u>
IMPORTE MÁXIMO	54,15	50,00	4.745,50 €	4.745,50 €	4.745,50 €	4.745,50 €	4.745,50 €
IMPORTE MEDIO DE TRANSFERENCIA (€/ha)			87,64 €	87,64 €	87,64 €	87,64 €	87,64 €

RECINTOS PROPUESTOS

<u>REF.</u>	<u>REFERENCIA SIGPAC</u>	<u>CULTIVO</u>	<u>DESCRIPCIÓN CULTIVO</u>	<u>S/R</u>	<u>PEND. MEDIA (%)</u>	<u>SUP. DEC. (ha)</u>	<u>SUP. BRUTA (ha)</u>	<u>CAP (%)</u>	<u>SUP. NETA (ha)</u>	<u>SUP. DEC. ADMIN. (ha)</u>	<u>SUP. CAMPO (ha)</u>	<u>SUP. CALC. (ha)</u>
1600000003136589	21-031-004-00047-0017	62000	PASTOS PERMANENTES DE 5 O MAS AÑOS-SIN VARIEDAD	S	26,28	66,51	120,34	45,00	54,15	54,15		54,15

INCIDENCIAS

INCIDENCIA DESCRIPCIÓN

- 80861 Superficie solicitada mayor a la superficie máxima permitida para la operación.(50has)
Sup. Resuelta:54,15
- 80866 La superficie que figura en la capa de formación adehesada para el recinto, es inferior a la superficie por la que se solicita la ayuda para el recinto
Ref:1600000003136589 Recinto:21-031-004-00047-017 Cultivo:62000 PASTOS PERMANENTES DE 5 O MAS AÑOS-SIN VARIEDAD
Secano Sup. Dec. Adm.:147,79 Sup. Censo Bruta:120,34



DETALLE DE SUPERFICIE DE FORMACIÓN ADEHESADA EN EL CENSO DE DEHESAS

REF.	REFERENCIA SIGPAC	SUP. BRUTA (ha)	CAP (%)	SUP. NETA (ha)
160000003125673	21-028-009-00005-0008	8,38	75,00	6,28
160000003125714	21-028-009-00005-0020	0,05	0,00	0,00
160000003125717	21-028-009-00005-0020	0,02	0,00	0,00
160000003125724	21-028-009-00005-0025	0,08	0,00	0,00
160000003125728	21-028-009-00005-0027	0,21	0,00	0,00
160000003125731	21-028-009-00005-0029	0,46	100,00	0,46
160000003125734	21-028-009-00005-0030	16,48	75,00	12,36
160000003125736	21-028-009-00005-0031	2,43	75,00	1,83
160000003125740	21-028-009-00005-0035	0,16	0,00	0,00
160000003125743	21-028-009-00005-0036	0,09	0,00	0,00
160000003125758	21-028-009-00006-0002	0,62	100,00	0,62
160000003125768	21-028-009-00009-0010	36,91	75,00	27,68
160000003125811	21-028-009-00011-0004	0,04	75,00	0,03
160000003125821	21-028-009-00014-0001	0,35	0,00	0,00
160000003125824	21-028-009-00014-0002	59,33	0,00	0,00
160000003125827	21-028-009-00014-0009	0,11	100,00	0,11
160000003125830	21-028-009-00014-0014	7,74	65,00	5,03
160000003125843	21-028-009-00026-0002	76,55	55,00	42,10
160000003125849	21-028-009-00026-0006	0,04	0,00	0,00
160000003125868	21-028-009-00026-0011	1,92	85,00	1,64
160000003125908	21-028-010-00008-0001	3,10	100,00	3,10
160000003125915	21-028-010-00009-0001	3,42	75,00	2,57
160000003125988	21-028-011-00006-0004	1,57	100,00	1,57
160000003136589	21-031-004-00047-0017	120,34	45,00	54,15
160000003136592	21-031-004-00047-0032	0,36	85,00	0,31
160000003136595	21-031-004-00047-0033	0,17	100,00	0,17
160000003136598	21-031-004-00047-0035	0,91	0,00	0,00
160000003136613	21-031-004-00047-0042	0,30	0,00	0,00
160000003136616	21-031-004-00048-0001	0,37	100,00	0,37
160000003136654	21-031-004-00051-0001	0,07	0,00	0,00
160000003136719	21-031-005-00012-0001	6,04	55,00	3,32
160000003136722	21-031-005-00012-0002	0,62	0,00	0,00
160000003136763	21-031-005-00013-0024	7,43	0,00	0,00
160000006657220	41-012-014-00004-0001	19,67	100,00	19,67
160000006657221	41-012-014-00004-0086	0,87	100,00	0,87
160000006657224	41-012-014-00004-0087	0,12	100,00	0,12
160000006657227	41-012-014-00004-0088	0,13	100,00	0,13
160000006657230	41-012-014-00004-0089	0,07	100,00	0,07
160000006657237	41-012-014-00004-0092	0,05	100,00	0,05
160000006657239	41-012-014-00004-0093	0,06	100,00	0,06
160000006657242	41-012-014-00004-0095	0,07	100,00	0,07
160000006657246	41-012-014-00004-0096	0,08	100,00	0,08
160000006657252	41-012-014-00004-0098	0,05	100,00	0,05
160000006657255	41-012-014-00004-0100	0,06	100,00	0,06
160000006657263	41-012-014-00004-0130	0,06	100,00	0,06
160000006657266	41-012-014-00004-0132	0,04	100,00	0,04
160000006657269	41-012-014-00004-0133	0,04	100,00	0,04
160000006657272	41-012-014-00004-0134	0,01	100,00	0,01
160000006657278	41-012-014-00004-0139	0,03	100,00	0,03
160000006657281	41-012-014-00004-0141	0,03	100,00	0,03
160000006657284	41-012-014-00004-0142	0,02	100,00	0,02
160000006657287	41-012-014-00004-0151	0,20	100,00	0,20
160000006657292	41-012-014-00004-0403	0,10	75,00	0,07
160000006657294	41-012-014-00004-0404	0,07	100,00	0,07
160000006657297	41-012-014-00005-0002	46,48	100,00	46,48
160000006657300	41-012-014-00005-0003	0,15	100,00	0,15
160000006657303	41-012-014-00005-0004	0,39	100,00	0,39
160000006657306	41-012-014-00005-0005	0,95	100,00	0,95

TOTAL 426,47 233,47

<u>REF.</u>	<u>REFERENCIA SIGPAC</u>	<u>SUP. BRUTA (ha)</u>	<u>CAP (%)</u>	<u>SUP. NETA (ha)</u>
1600000006657321	41-012-015-00002-0028	0,22	100,00	0,22
1600000006657324	41-012-015-00002-0032	0,05	100,00	0,05
1600000006657328	41-012-015-00002-0033	0,04	100,00	0,04
1600000006657331	41-012-015-00002-0036	0,45	100,00	0,45
1600000006657334	41-012-015-00002-0037	2,15	100,00	2,15
1600000006657337	41-012-015-00002-0072	0,03	100,00	0,03
1600000007771800	41-012-014-00004-0003	0,01	100,00	0,01
1600000007771806	41-012-014-00004-0018	0,19	0,00	0,00
1600000007771809	41-012-014-00004-0021	12,81	100,00	12,81
1600000007771811	41-012-014-00004-0029	0,27	0,00	0,00
1600000007771814	41-012-014-00004-0033	2,73	85,00	2,32
1600000007771817	41-012-014-00004-0035	2,36	45,00	1,06
1600000007771826	41-012-014-00004-0082	2,73	100,00	2,73
1600000007771829	41-012-014-00004-0083	3,38	100,00	3,38
1600000007771832	41-012-014-00004-0084	0,35	100,00	0,35
1600000008473766	21-028-009-00005-0002	3,55	100,00	3,55
1600000008473770	21-028-009-00005-0004	59,58	65,00	38,73
1600000011018146	41-012-014-00004-0272	0,49	100,00	0,49
1600000011018149	41-012-014-00004-0277	2,07	100,00	2,07
1600000011018152	41-012-014-00004-0278	0,16	25,00	0,04
1600000011018155	41-012-014-00004-0377	1,38	100,00	1,38
1600000011018158	41-012-014-00004-0379	0,02	100,00	0,02
1600000011018161	41-012-014-00004-0380	0,03	100,00	0,03
1600000011018167	41-012-014-00004-0396	0,11	100,00	0,11
1600000011018171	41-012-014-00004-0397	0,03	100,00	0,03
1600000011018174	41-012-014-00004-0399	0,09	100,00	0,09
1600000011018175	41-012-014-00004-0402	0,58	100,00	0,58
1600000011025136	21-028-009-00014-0015	0,59	35,00	0,21
1600000011025139	21-028-009-00014-0016	2,95	55,00	1,62
1600000011025142	21-028-009-00014-0017	78,94	35,00	27,63
1600000011025145	21-028-009-00014-0018	6,35	45,00	2,86
1600000011025155	21-028-009-00014-0022	4,86	25,00	1,22
1600000011025165	21-028-009-00017-0001	7,84	85,00	6,66
1600000011025171	21-028-009-00018-0001	3,82	85,00	3,25
1600000011025174	21-028-009-00019-0001	2,67	85,00	2,27
1600000011025178	21-028-009-00020-0003	34,38	75,00	25,79
1600000011025183	21-028-009-00020-0011	1,09	85,00	0,93
1600000011025186	21-028-009-00020-0013	0,16	75,00	0,12
1600000011025189	21-028-009-00020-0014	3,30	85,00	2,81
1600000011026321	21-031-004-00047-0004	0,13	100,00	0,13
1600000011026324	21-031-004-00047-0014	2,72	0,00	0,00
1600000011027415	21-028-009-00006-0003	136,46	85,00	115,99
1600000011027418	21-028-009-00006-0025	17,66	85,00	15,01
1600000011027421	21-028-009-00006-0035	62,48	85,00	53,11
1600000011027425	21-028-009-00006-0037	0,10	100,00	0,10
1600000011027428	21-028-009-00007-0001	9,99	45,00	4,50
1600000011027431	21-028-009-00007-0003	0,49	85,00	0,42
1600000011027434	21-028-009-00008-0001	68,88	100,00	68,88
1600000011027440	21-028-009-00008-0029	40,00	100,00	40,00
1600000011027443	21-028-009-00008-0030	50,78	85,00	43,16
1600000011028600	21-031-005-00013-0002	0,06	45,00	0,03
1600000011029819	21-031-004-00060-0001	0,05	0,00	0,00
1600000011029827	21-031-004-00064-0001	65,36	45,00	29,41
1600000011030912	41-012-014-00004-0101	0,08	100,00	0,08
1600000011030915	41-012-014-00004-0102	0,08	100,00	0,08
1600000011030918	41-012-014-00004-0104	0,24	100,00	0,24
1600000011030921	41-012-014-00004-0107	0,12	100,00	0,12
1600000011030924	41-012-014-00004-0110	0,07	100,00	0,07
1600000011030927	41-012-014-00004-0111	0,02	100,00	0,02
TOTAL		1.125,05		752,91

REF.	REFERENCIA SIGPAC	SUP. BRUTA (ha)	CAP (%)	SUP. NETA (ha)
1600000011030930	41-012-014-00004-0112	0,02	100,00	0,02
1600000011030933	41-012-014-00004-0115	0,11	100,00	0,11
1600000011030936	41-012-014-00004-0118	0,03	100,00	0,03
1600000011030939	41-012-014-00004-0121	0,05	100,00	0,05
1600000011030942	41-012-014-00004-0127	0,04	100,00	0,04
1600000011031988	21-031-004-00048-0005	320,51	45,00	144,23
1600000011031991	21-031-004-00048-0013	0,44	100,00	0,44
1600000011031994	21-031-004-00048-0014	0,15	100,00	0,15
1600000011031997	21-031-004-00048-0015	0,12	100,00	0,12
1600000011032000	21-031-004-00048-0016	5,11	0,00	0,00
1600000011032001	21-031-004-00048-0018	0,19	0,00	0,00
1600000011032005	21-031-004-00048-0019	0,30	0,00	0,00
1600000011032008	21-031-004-00048-0020	0,23	0,00	0,00
1600000011032011	21-031-004-00048-0022	0,74	0,00	0,00
1600000011032015	21-031-004-00048-0023	0,07	0,00	0,00
1600000011035622	21-031-005-00013-0027	0,22	0,00	0,00
1600000011035628	21-031-005-00013-0032	0,06	0,00	0,00
1600000011035654	21-031-005-00014-0011	0,02	0,00	0,00
1600000011455326	41-012-015-00002-0021	1,66	100,00	1,66
1600000011455329	41-012-015-00002-0022	22,24	100,00	22,24
1600000011455332	41-012-015-00002-0024	0,14	100,00	0,14
1600000011455335	41-012-015-00002-0025	0,48	100,00	0,48
1600000011455337	41-012-015-00002-0026	2,54	100,00	2,54
1600000011455340	41-012-015-00002-0027	0,82	100,00	0,82
TOTAL		1.481,34		925,98

RESUMEN CRITERIOS DE SELECCIÓN

10.1.3 Conservación y mejora de pastos en sistemas de dehesas.

PUNTOS: 10,04

	PUNTOS	
Plan de Gestión Integral de Dehesas oficialmente aprobado	0,00	N
Porcentaje de superficie determinada en Red Natura 2000	4,00	100.0%
Tener suscrito o haber tenido suscrito convenio de colaboración con el proyecto LIFE+	0,00	N
Porcentaje de superficie determinada de la explotación bajo sistemas de producción integrada ganadera o producción ecológica	1,04	3.99%
Porcentaje de carga ganadera con especies rumiantes	2,00	87.23%
Porcentaje de carga ganadera con especies ovina	0,00	0.0%
Pendiente media de la explotación	3,00	26.28%

DETALLE CRITERIOS DE SELECCIÓN

10.1.3 Conservación y mejora de pastos en sistemas de dehesas.

PUNTOS: 10,04

Plan de Gestión Integral de Dehesas oficialmente aprobado	PUNTOS:	0,00	N
Porcentaje de superficie determinada en Red Natura 2000	PUNTOS:	4,00	100.0%
Tener suscrito o haber tenido suscrito convenio de colaboración con el proyecto LIFE+	PUNTOS:	0,00	N
Porcentaje de superficie determinada de la explotación bajo sistemas de producción integrada ganadera o producción ecológica	PUNTOS:	1,04	3.99%

REF.	REFERENCIA SIGPAC	CULTIVO	DESCRIPCIÓN CULTIVO	S/R	SUP. PROPUESTA (ha)	SUP. CUMPLE (ha)
1600000003136589	21-031-004-00047-0017	62000	PASTOS PERMANENTES DE 5 O MAS AÑOS-SIN VARIEDAD	S	54,15	54,15

REF.	REFERENCIA SIGPAC	CULTIVO	DESCRIPCIÓN CULTIVO	S/R	SUP. PROPUESTA (ha)	SUP. CUMPLE (ha)
------	-------------------	---------	---------------------	-----	---------------------------	------------------------

<u>REF.</u>	<u>REFERENCIA SIGPAC</u>	<u>CULTIVO</u>	<u>DESCRIPCIÓN CULTIVO</u>	<u>S/R</u>	<u>SUP. PROPUESTA (ha)</u>	<u>SUP. CUMPLE (ha)</u>
160000003136589	21-031-004-00047-0017	62000	PASTOS PERMANENTES DE 5 O MAS AÑOS-SIN VARIEDAD	S	54,15	2,16

Porcentaje de carga ganadera con especies rumiantes

PUNTOS: 2,00 87.23%

<u>EXPLOTACIÓN</u>	<u>ESPECIE</u>	<u>RUMIANTE</u>	<u>UGMs</u>
ES21028000009	BOVINA	SI	153.88
ES21028000009	PORCINO	NO	22.83
ES21031000015	PORCINO	NO	13.51
ES21031000042	PORCINO	NO	5.69
ES410120000532	BOVINA	SI	133.13

Porcentaje de carga ganadera con especies ovina

PUNTOS: 0,00 0.0%

<u>EXPLOTACIÓN</u>	<u>ESPECIE</u>	<u>OVINA</u>	<u>UGMs</u>
ES21028000009	BOVINA	NO	153.88
ES21028000009	PORCINO	NO	22.83
ES21031000015	PORCINO	NO	13.51
ES21031000042	PORCINO	NO	5.69
ES410120000532	BOVINA	NO	133.13

Pendiente media de la explotación

PUNTOS: 3,00 26.28%

<u>REF.</u>	<u>REFERENCIA SIGPAC</u>	<u>CULTIVO</u>	<u>DESCRIPCIÓN CULTIVO</u>	<u>S/R</u>	<u>PENDIENTE MEDIA (%)</u>	<u>SUP. PROPUESTA (ha)</u>
160000003136589	21-031-004-00047-0017	62000	PASTOS PERMANENTES DE 5 O MAS AÑOS-SIN VARIEDAD	S	26,28	54,15



<u>APELLIDOS Y NOMBRE / RAZÓN SOCIAL</u>	<u>NIF</u>	<u>EXPEDIENTE</u>	<u>PROPUESTA</u>
CALIDAD BELLOTA, SCAA	F21309497	5001749	ADMITIDO
<u>SOLICITA ACTUACIÓN 1</u>	<u>SOLICITA ACTUACIÓN 2</u>	<u>PROPUESTA ACTUACIÓN 2</u>	<u>SOLICITA ACTUACIÓN 3</u>
NO	SI	ADMITIDO	NO

DETALLE DE ACTUACIÓN 2

IMPORTE POR ANUALIDAD

	<u>SUPERFICIE PROPUESTA</u>	<u>SUPERFICIE SUBVENCIONABLE</u>	<u>2016</u>	<u>2017</u>	<u>2018</u>	<u>2019</u>	<u>2020</u>
IMPORTE MÁXIMO	18,23	14,27	1.354,37 €	1.354,37 €	1.354,37 €	1.354,37 €	1.354,37 €
IMPORTE MEDIO DE TRANSFERENCIA (€/ha)			74,29 €	74,29 €	74,29 €	74,29 €	74,29 €

RECINTOS PROPUESTOS

<u>REF.</u>	<u>REFERENCIA SIGPAC</u>	<u>CULTIVO</u>	<u>DESCRIPCIÓN CULTIVO</u>	<u>S/R</u>	<u>PEND. MEDIA (%)</u>	<u>SUP. DEC. (ha)</u>	<u>SUP. BRUTA (ha)</u>	<u>CAP (%)</u>	<u>SUP. NETA (ha)</u>	<u>SUP. DEC. ADMIN. (ha)</u>	<u>SUP. CAMPO (ha)</u>	<u>SUP. CALC. (ha)</u>
160000003055562	21-008-007-00003-0007	62000	PASTOS PERMANENTES DE 5 O MAS AÑOS-SIN VARIEDAD	S	11,29	18,23	18,23	100,00	18,23	18,23		18,23

INCIDENCIAS

INCIDENCIA DESCRIPCIÓN

- 80864 Superficie máxima determinada superior al 50% de la superficie de formación adehesada total de la dehesa
Ref: Recinto:---- Cultivo: - Sup. Resulta:18,23 Sup. Formación Adehesada Total:28,53
- 80866 La superficie que figura en la capa de formación adehesada para el recinto, es inferior a la superficie por la que se solicita la ayuda para el recinto
Ref:160000003055562 Recinto:21-008-007-00003-0007 Cultivo:62000 PASTOS PERMANENTES DE 5 O MAS AÑOS-SIN VARIEDAD Secano Sup. Dec. Adm.:19,4 Sup. Censo Bruta:18,23

DETALLE DE SUPERFICIE DE FORMACIÓN ADEHESADA EN EL CENSO DE DEHESAS

<u>REF.</u>	<u>REFERENCIA SIGPAC</u>	<u>SUP. BRUTA (ha)</u>	<u>CAP (%)</u>	<u>SUP. NETA (ha)</u>
1500000015571698	21-008-007-00003-0004	6,25	35,00	2,19
1600000003055562	21-008-007-00003-0007	19,40	100,00	19,40
1600000003055563	21-008-007-00003-0007	4,13	100,00	4,13
1600000003055564	21-008-007-00003-0007	2,81	100,00	2,81
TOTAL		32,59		28,53

RESUMEN CRITERIOS DE SELECCIÓN

10.1.3 Conservación y mejora de pastos en sistemas de dehesas.

PUNTOS: 12,00

	<u>PUNTOS</u>	
Plan de Gestión Integral de Dehesas oficialmente aprobado	0,00	N
Porcentaje de superficie determinada en Red Natura 2000	4,00	100.0%
Tener suscrito o haber tenido suscrito convenio de colaboración con el proyecto LIFE+	0,00	N
Porcentaje de superficie determinada de la explotación bajo sistemas de producción integrada ganadera o producción ecológica	4,00	100.0%
Porcentaje de carga ganadera con especies rumiantes	2,00	80.71%
Porcentaje de carga ganadera con especies ovina	0,00	0.0%
Pendiente media de la explotación	2,00	11.29%



DETALLE CRITERIOS DE SELECCIÓN

10.1.3 Conservación y mejora de pastos en sistemas de dehesas. PUNTOS: 12,00

Plan de Gestión Integral de Dehesas oficialmente aprobado PUNTOS: 0,00 N

Porcentaje de superficie determinada en Red Natura 2000 PUNTOS: 4,00 100.0%

REF.	REFERENCIA SIGPAC	CULTIVO	DESCRIPCIÓN CULTIVO	S/R	SUP. PROPUESTA (ha)	SUP. CUMPLE (ha)
1600000003055562	21-008-007-00003-0007	62000	PASTOS PERMANENTES DE 5 O MAS AÑOS-SIN VARIEDAD	S	18,23	18,23

Tener suscrito o haber tenido suscrito convenio de colaboración con el proyecto LIFE+ PUNTOS: 0,00 N

Porcentaje de superficie determinada de la explotación bajo sistemas de producción integrada ganadera o producción ecológica PUNTOS: 4,00 100.0%

REF.	REFERENCIA SIGPAC	CULTIVO	DESCRIPCIÓN CULTIVO	S/R	SUP. PROPUESTA (ha)	SUP. CUMPLE (ha)
1600000003055562	21-008-007-00003-0007	62000	PASTOS PERMANENTES DE 5 O MAS AÑOS-SIN VARIEDAD	S	18,23	18,23

Porcentaje de carga ganadera con especies rumiantes PUNTOS: 2,00 80.71%

EXPLOTACIÓN	ESPECIE	RUMIANTE	UGMs
ES210070000546	PORCINO	NO	0
ES210080000071	BOVINA	SI	15.58
ES210080000071	PORCINO	NO	3.72

Porcentaje de carga ganadera con especies ovina PUNTOS: 0,00 0.0%

EXPLOTACIÓN	ESPECIE	OVINA	UGMs
ES210070000546	PORCINO	NO	0
ES210080000071	BOVINA	NO	15.58
ES210080000071	PORCINO	NO	3.72

Pendiente media de la explotación PUNTOS: 2,00 11.29%

REF.	REFERENCIA SIGPAC	CULTIVO	DESCRIPCIÓN CULTIVO	S/R	PENDIENTE MEDIA (%)	SUP. PROPUESTA (ha)
1600000003055562	21-008-007-00003-0007	62000	PASTOS PERMANENTES DE 5 O MAS AÑOS-SIN VARIEDAD	S	11,29	18,23



<u>APELLIDOS Y NOMBRE / RAZÓN SOCIAL</u>	<u>NIF</u>	<u>EXPEDIENTE</u>	<u>PROPUESTA</u>
CAMPAMENTO AGUABUENA S.L.	B21162268	5005820	ADMITIDO
<u>SOLICITA ACTUACIÓN 1</u>	<u>SOLICITA ACTUACIÓN 2</u>	<u>SOLICITA ACTUACIÓN 3</u>	<u>PROPUESTA ACTUACIÓN 3</u>
NO	NO	SI	ADMITIDO

DETALLE DE ACTUACIÓN 3

IMPORTES POR ANUALIDAD

	<u>SUPERFICIE PROPUESTA</u>	<u>SUPERFICIE SUBVENCIONABLE</u>	<u>2016</u>	<u>2017</u>	<u>2018</u>	<u>2019</u>	<u>2020</u>
IMPORTE MÁXIMO	12,29	6,15	263,47 €	263,47 €	263,47 €	263,47 €	263,47 €
IMPORTE MEDIO DE TRANSFERENCIA (€/ha)			21,44 €	21,44 €	21,44 €	21,44 €	21,44 €

RECINTOS PROPUESTOS

<u>REF.</u>	<u>REFERENCIA SIGPAC</u>	<u>CULTIVO</u>	<u>DESCRIPCIÓN CULTIVO</u>	<u>S/R</u>	<u>PEND. MEDIA (%)</u>	<u>SUP. DEC. (ha)</u>	<u>SUP. BRUTA (ha)</u>	<u>CAP (%)</u>	<u>SUP. NETA (ha)</u>	<u>SUP. DEC. ADMIN. (ha)</u>	<u>SUP. CAMPO (ha)</u>	<u>SUP. CALC. (ha)</u>
160000026247880	21-007-008-00062-0001	62000	PASTOS PERMANENTES DE 5 O MAS AÑOS-SIN VARIEDAD	S	6,75	3,65	3,65	100,00	3,65	3,65		3,65
160000026247881	21-038-007-00002-0020	62000	PASTOS PERMANENTES DE 5 O MAS AÑOS-SIN VARIEDAD	S	7,43	0,20	0,20	100,00	0,20	0,20		0,20
160000026247886	21-038-007-00002-0002	62000	PASTOS PERMANENTES DE 5 O MAS AÑOS-SIN VARIEDAD	S	12,67	0,31	0,37	85,00	0,31	0,31		0,31
160000026247887	21-038-007-00002-0002	62000	PASTOS PERMANENTES DE 5 O MAS AÑOS-SIN VARIEDAD	S	12,67	0,01	0,02	65,00	0,01	0,01		0,01
160000026247888	21-007-008-00063-0003	62000	PASTOS PERMANENTES DE 5 O MAS AÑOS-SIN VARIEDAD	S	11,18	1,43	1,43	100,00	1,43	1,43		1,43
160000026247889	21-007-008-00063-0003	62000	PASTOS PERMANENTES DE 5 O MAS AÑOS-SIN VARIEDAD	S	11,18	0,69	0,70	100,00	0,70	0,70		0,70
160000026247893	21-038-007-00002-0020	62000	PASTOS PERMANENTES DE 5 O MAS AÑOS-SIN VARIEDAD	S	7,43	1,13	1,13	100,00	1,13	1,13		1,13
160000026247903	21-038-007-00002-0013	62000	PASTOS PERMANENTES DE 5 O MAS AÑOS-SIN VARIEDAD	S	23,82	0,00	0,25	0,00	0,00	0,00		0,00
160000026247905	21-007-008-00063-0002	62000	PASTOS PERMANENTES DE 5 O MAS AÑOS-SIN VARIEDAD	S	21,90	4,76	6,35	75,00	4,76	4,76		4,76
160000026247909	21-007-008-00063-0003	62000	PASTOS PERMANENTES DE 5 O MAS AÑOS-SIN VARIEDAD	S	11,18	0,10	0,10	100,00	0,10	0,10		0,10

INCIDENCIAS

INCIDENCIA DESCRIPCIÓN

80864 Superficie máxima determinada superior al 50% de la superficie de formación adhesionada total de la dehesa
Ref: Recinto:---- Cultivo: - Sup. Resulta:12,29 Sup. Formación Adhesionada Total:12,29

DETALLE DE SUPERFICIE DE FORMACIÓN ADEHESADA EN EL CENSO DE DEHESAS

<u>REF.</u>	<u>REFERENCIA SIGPAC</u>	<u>SUP. BRUTA (ha)</u>	<u>CAP (%)</u>	<u>SUP. NETA (ha)</u>
160000026247880	21-007-008-00062-0001	3,65	100,00	3,65
160000026247881	21-038-007-00002-0020	0,20	100,00	0,20
160000026247886	21-038-007-00002-0002	0,37	85,00	0,31
160000026247887	21-038-007-00002-0002	0,02	65,00	0,01
160000026247888	21-007-008-00063-0003	1,43	100,00	1,43
160000026247889	21-007-008-00063-0003	0,70	100,00	0,70
160000026247893	21-038-007-00002-0020	1,13	100,00	1,13
160000026247903	21-038-007-00002-0013	0,25	0,00	0,00
160000026247905	21-007-008-00063-0002	6,35	75,00	4,76
160000026247909	21-007-008-00063-0003	0,10	100,00	0,10
TOTAL		14,20		12,29

RESUMEN CRITERIOS DE SELECCIÓN

10.1.3 Conservación y mejora de pastos en sistemas de dehesas.

PUNTOS: 6,32

	<u>PUNTOS</u>	
Plan de Gestión Integral de Dehesas oficialmente aprobado	0,00	N
Porcentaje de superficie determinada en Red Natura 2000	0,00	0.0%
Tener suscrito o haber tenido suscrito convenio de colaboración con el proyecto LIFE+	0,00	N
Porcentaje de superficie determinada de la explotación bajo sistemas de producción integrada ganadera o producción ecológica	1,32	32.3%
Porcentaje de carga ganadera con especies rumiantes	3,00	100.0%
Porcentaje de carga ganadera con especies ovina	0,00	0.0%
Pendiente media de la explotación	2,00	13.65%

DETALLE CRITERIOS DE SELECCIÓN

10.1.3 Conservación y mejora de pastos en sistemas de dehesas.

PUNTOS: 6,32

Plan de Gestión Integral de Dehesas oficialmente aprobado

PUNTOS: 0,00 N

Porcentaje de superficie determinada en Red Natura 2000

PUNTOS: 0,00 0.0%

REF.	REFERENCIA SIGPAC	CULTIVO	DESCRIPCIÓN CULTIVO	S/R	SUP. PROPUESTA (ha)	SUP. CUMPLE (ha)
160000026247880	21-007-008-00062-0001	62000	PASTOS PERMANENTES DE 5 O MAS AÑOS-SIN VARIEDAD	S	3,65	0,00
160000026247905	21-007-008-00063-0002	62000	PASTOS PERMANENTES DE 5 O MAS AÑOS-SIN VARIEDAD	S	4,76	0,00
160000026247888	21-007-008-00063-0003	62000	PASTOS PERMANENTES DE 5 O MAS AÑOS-SIN VARIEDAD	S	1,43	0,00
160000026247889	21-007-008-00063-0003	62000	PASTOS PERMANENTES DE 5 O MAS AÑOS-SIN VARIEDAD	S	0,70	0,00
160000026247909	21-007-008-00063-0003	62000	PASTOS PERMANENTES DE 5 O MAS AÑOS-SIN VARIEDAD	S	0,10	0,00
160000026247886	21-038-007-00002-0002	62000	PASTOS PERMANENTES DE 5 O MAS AÑOS-SIN VARIEDAD	S	0,31	0,00
160000026247887	21-038-007-00002-0002	62000	PASTOS PERMANENTES DE 5 O MAS AÑOS-SIN VARIEDAD	S	0,01	0,00
160000026247903	21-038-007-00002-0013	62000	PASTOS PERMANENTES DE 5 O MAS AÑOS-SIN VARIEDAD	S	0,00	0,00
160000026247893	21-038-007-00002-0020	62000	PASTOS PERMANENTES DE 5 O MAS AÑOS-SIN VARIEDAD	S	1,13	0,00
160000026247881	21-038-007-00002-0020	62000	PASTOS PERMANENTES DE 5 O MAS AÑOS-SIN VARIEDAD	S	0,20	0,00

Tener suscrito o haber tenido suscrito convenio de colaboración con el proyecto LIFE+

PUNTOS: 0,00 N

Porcentaje de superficie determinada de la explotación bajo sistemas de producción integrada ganadera o producción ecológica

PUNTOS: 1,32 32.3%

REF.	REFERENCIA SIGPAC	CULTIVO	DESCRIPCIÓN CULTIVO	S/R	SUP. PROPUESTA (ha)	SUP. CUMPLE (ha)
160000026247880	21-007-008-00062-0001	62000	PASTOS PERMANENTES DE 5 O MAS AÑOS-SIN VARIEDAD	S	3,65	3,65
160000026247905	21-007-008-00063-0002	62000	PASTOS PERMANENTES DE 5 O MAS AÑOS-SIN VARIEDAD	S	4,76	0,00
160000026247888	21-007-008-00063-0003	62000	PASTOS PERMANENTES DE 5 O MAS AÑOS-SIN VARIEDAD	S	1,43	0,00
160000026247909	21-007-008-00063-0003	62000	PASTOS PERMANENTES DE 5 O MAS AÑOS-SIN VARIEDAD	S	0,10	0,00
160000026247889	21-007-008-00063-0003	62000	PASTOS PERMANENTES DE 5 O MAS AÑOS-SIN VARIEDAD	S	0,70	0,00
160000026247886	21-038-007-00002-0002	62000	PASTOS PERMANENTES DE 5 O MAS AÑOS-SIN VARIEDAD	S	0,31	0,31
160000026247887	21-038-007-00002-0002	62000	PASTOS PERMANENTES DE 5 O MAS AÑOS-SIN VARIEDAD	S	0,01	0,01
160000026247903	21-038-007-00002-0013	62000	PASTOS PERMANENTES DE 5 O MAS AÑOS-SIN VARIEDAD	S	0,00	0,00
160000026247881	21-038-007-00002-0020	62000	PASTOS PERMANENTES DE 5 O MAS AÑOS-SIN VARIEDAD	S	0,20	0,00
160000026247893	21-038-007-00002-0020	62000	PASTOS PERMANENTES DE 5 O MAS AÑOS-SIN VARIEDAD	S	1,13	0,00

Porcentaje de carga ganadera con especies rumiantes

PUNTOS: 3,00 100.0%

EXPLOTACIÓN	ESPECIE	RUMIANTE	UGMs
ES210380000007	BOVINA	SI	24.29

Porcentaje de carga ganadera con especies ovina

PUNTOS: 0,00 0.0%

EXPLOTACIÓN	ESPECIE	OVINA	UGMs
ES210380000007	BOVINA	NO	24.29

Pendiente media de la explotación

PUNTOS: 2,00 13.65%

REF.	REFERENCIA SIGPAC	CULTIVO	DESCRIPCIÓN CULTIVO	S/R	PENDIENTE	SUP.
					MEDIA (%)	PROPUESTA (ha)
160000026247880	21-007-008-00062-0001	62000	PASTOS PERMANENTES DE 5 O MAS AÑOS-SIN VARIEDAD	S	6,75	3,65
160000026247905	21-007-008-00063-0002	62000	PASTOS PERMANENTES DE 5 O MAS AÑOS-SIN VARIEDAD	S	21,90	4,76
160000026247889	21-007-008-00063-0003	62000	PASTOS PERMANENTES DE 5 O MAS AÑOS-SIN VARIEDAD	S	11,18	0,70
160000026247909	21-007-008-00063-0003	62000	PASTOS PERMANENTES DE 5 O MAS AÑOS-SIN VARIEDAD	S	11,18	0,10
160000026247888	21-007-008-00063-0003	62000	PASTOS PERMANENTES DE 5 O MAS AÑOS-SIN VARIEDAD	S	11,18	1,43
160000026247887	21-038-007-00002-0002	62000	PASTOS PERMANENTES DE 5 O MAS AÑOS-SIN VARIEDAD	S	12,67	0,01
160000026247886	21-038-007-00002-0002	62000	PASTOS PERMANENTES DE 5 O MAS AÑOS-SIN VARIEDAD	S	12,67	0,31
160000026247903	21-038-007-00002-0013	62000	PASTOS PERMANENTES DE 5 O MAS AÑOS-SIN VARIEDAD	S	23,82	0,00
160000026247893	21-038-007-00002-0020	62000	PASTOS PERMANENTES DE 5 O MAS AÑOS-SIN VARIEDAD	S	7,43	1,13
160000026247881	21-038-007-00002-0020	62000	PASTOS PERMANENTES DE 5 O MAS AÑOS-SIN VARIEDAD	S	7,43	0,20



<u>APELLIDOS Y NOMBRE / RAZÓN SOCIAL</u>	<u>NIF</u>	<u>EXPEDIENTE</u>	<u>PROPUESTA</u>
CARABIAS VALDEJIMENA, SL	B41748344	5008514	ADMITIDO
<u>SOLICITA ACTUACIÓN 1</u>	<u>SOLICITA ACTUACIÓN 2</u>	<u>PROPUESTA ACTUACIÓN 2</u>	<u>SOLICITA ACTUACIÓN 3</u>
NO	SI	ADMITIDO	NO

DETALLE DE ACTUACIÓN 2

IMPORTES POR ANUALIDAD

	<u>SUPERFICIE PROPUESTA</u>	<u>SUPERFICIE SUBVENCIONABLE</u>	<u>2016</u>	<u>2017</u>	<u>2018</u>	<u>2019</u>	<u>2020</u>
IMPORTE MÁXIMO	36,66	36,66	3.479,40 €	3.479,40 €	3.479,40 €	3.479,40 €	3.479,40 €
IMPORTE MEDIO DE TRANSFERENCIA (€/ha)			94,91 €	94,91 €	94,91 €	94,91 €	94,91 €

RECINTOS PROPUESTOS

<u>REF.</u>	<u>REFERENCIA SIGPAC</u>	<u>CULTIVO</u>	<u>DESCRIPCIÓN CULTIVO</u>	<u>S/R</u>	<u>PEND. MEDIA (%)</u>	<u>SUP. DEC. (ha)</u>	<u>SUP. BRUTA (ha)</u>	<u>CAP (%)</u>	<u>SUP. NETA (ha)</u>	<u>SUP. DEC. ADMIN. (ha)</u>	<u>SUP. CAMPO (ha)</u>	<u>SUP. CALC. (ha)</u>
1600000026327687	21-068-013-00003-0002	62000	PASTOS PERMANENTES DE 5 O MAS AÑOS-SIN VARIEDAD	S	10,02	36,66	48,88	75,00	36,66	36,66	66,58	36,66
1600000026327724	21-068-015-00007-0003	62000	PASTOS PERMANENTES DE 5 O MAS AÑOS-SIN VARIEDAD	S	8,22	8,36	0,00	100,00	0,00	0,00	8,36	0,00

INCIDENCIAS

INCIDENCIA DESCRIPCIÓN

80866 La superficie que figura en la capa de formación adehesada para el recinto, es inferior a la superficie por la que se solicita la ayuda para el recinto
 Ref:1600000026327687 Recinto:21-068-013-00003-0002 Cultivo:62000 PASTOS PERMANENTES DE 5 O MAS AÑOS-SIN VARIEDAD
 Secano Sup. Dec. Adm.:87,42 Sup. Censo Bruta:48,88
 Ref:1600000026327724 Recinto:21-068-015-00007-0003 Cultivo:62000 PASTOS PERMANENTES DE 5 O MAS AÑOS-SIN VARIEDAD
 Secano Sup. Dec. Adm.:8,36 Sup. Censo Bruta:0

DETALLE DE SUPERFICIE DE FORMACIÓN ADEHESADA EN EL CENSO DE DEHESAS

<u>REF.</u>	<u>REFERENCIA SIGPAC</u>	<u>SUP. BRUTA (ha)</u>	<u>CAP (%)</u>	<u>SUP. NETA (ha)</u>
1600000026327680	21-068-014-00004-0009	0,13	100,00	0,13
1600000026327683	21-068-015-00006-0008	0,48	85,00	0,41
1600000026327686	21-068-014-00004-0012	2,83	100,00	2,83
1600000026327687	21-068-013-00003-0002	87,39	85,00	74,28
1600000026327688	21-068-013-00006-0001	0,76	85,00	0,65
1600000026327689	21-068-014-00004-0010	0,23	85,00	0,19
1600000026327690	21-068-014-00004-0014	6,50	100,00	6,50
1600000026327691	21-068-014-00004-0013	4,18	100,00	4,18
1600000026327692	21-068-015-80003-0002	8,20	100,00	8,20
1600000026327698	21-068-014-00005-0001	0,03	85,00	0,02
1600000026327699	21-068-015-80003-0005	0,33	100,00	0,33
1600000026327700	21-068-015-80004-0004	1,33	100,00	1,33
1600000026327701	21-068-013-00007-0001	55,20	75,00	41,40
1600000026327709	21-068-015-00008-0001	0,59	100,00	0,59
1600000026327710	21-068-014-00004-0007	0,05	100,00	0,05
1600000026327712	21-068-014-00001-0004	8,75	100,00	8,75
1600000026327713	21-068-015-80003-0006	4,67	100,00	4,67
1600000026327714	21-068-013-00005-0002	4,88	100,00	4,88
1600000026327716	21-068-013-00004-0004	1,53	100,00	1,53
1600000026327718	21-068-013-00003-0007	9,54	100,00	9,54
1600000026327719	21-068-015-00006-0010	0,03	100,00	0,03
1600000026327720	21-068-015-00006-0007	0,39	85,00	0,34
1600000026327722	21-068-013-00004-0001	26,94	85,00	22,90
1600000026327737	21-068-014-00004-0002	1,69	100,00	1,69
1600000026327738	21-068-014-00004-0006	1,22	100,00	1,22
1600000026327740	21-068-014-00004-0001	13,95	100,00	13,95
TOTAL		241,82		210,59



RESUMEN CRITERIOS DE SELECCIÓN

10.1.3 Conservación y mejora de pastos en sistemas de dehesas. PUNTOS: 6,00

	PUNTOS	
Plan de Gestión Integral de Dehesas oficialmente aprobado	0,00	N
Porcentaje de superficie determinada en Red Natura 2000	4,00	100.0%
Tener suscrito o haber tenido suscrito convenio de colaboración con el proyecto LIFE+	0,00	N
Porcentaje de superficie determinada de la explotación bajo sistemas de producción integrada ganadera o producción ecológica	0,00	0.0%
Porcentaje de carga ganadera con especies rumiantes	0,00	32.28%
Porcentaje de carga ganadera con especies ovina	0,00	0.0%
Pendiente media de la explotación	2,00	10.02%

DETALLE CRITERIOS DE SELECCIÓN

10.1.3 Conservación y mejora de pastos en sistemas de dehesas. PUNTOS: 6,00

Plan de Gestión Integral de Dehesas oficialmente aprobado	PUNTOS:	0,00	N
Porcentaje de superficie determinada en Red Natura 2000	PUNTOS:	4,00	100.0%

REF.	REFERENCIA SIGPAC	CULTIVO	DESCRIPCIÓN CULTIVO	S/R	SUP. PROPUESTA (ha)	SUP. CUMPLE (ha)
160000026327687	21-068-013-00003-0002	62000	PASTOS PERMANENTES DE 5 O MAS AÑOS-SIN VARIEDAD	S	36,66	36,66
160000026327724	21-068-015-00007-0003	62000	PASTOS PERMANENTES DE 5 O MAS AÑOS-SIN VARIEDAD	S	0,00	0,00

Tener suscrito o haber tenido suscrito convenio de colaboración con el proyecto LIFE+	PUNTOS:	0,00	N
Porcentaje de superficie determinada de la explotación bajo sistemas de producción integrada ganadera o producción ecológica	PUNTOS:	0,00	0.0%

REF.	REFERENCIA SIGPAC	CULTIVO	DESCRIPCIÓN CULTIVO	S/R	SUP. PROPUESTA (ha)	SUP. CUMPLE (ha)
160000026327687	21-068-013-00003-0002	62000	PASTOS PERMANENTES DE 5 O MAS AÑOS-SIN VARIEDAD	S	36,66	0,00
160000026327724	21-068-015-00007-0003	62000	PASTOS PERMANENTES DE 5 O MAS AÑOS-SIN VARIEDAD	S	0,00	0,00

Porcentaje de carga ganadera con especies rumiantes	PUNTOS:	0,00	32.28%
---	---------	------	--------

EXLOTACIÓN	ESPECIE	RUMIANTE	UGMs
ES210690000105	BOVINA	SI	120.6
ES210690000105	CAPRINA	SI	4.76
ES210690000105	PORCINO	NO	263.02

Porcentaje de carga ganadera con especies ovina	PUNTOS:	0,00	0.0%
---	---------	------	------

EXLOTACIÓN	ESPECIE	OVINA	UGMs
ES210690000105	BOVINA	NO	120.6
ES210690000105	CAPRINA	NO	4.76
ES210690000105	PORCINO	NO	263.02

Pendiente media de la explotación	PUNTOS:	2,00	10.02%
-----------------------------------	---------	------	--------

REF.	REFERENCIA SIGPAC	CULTIVO	DESCRIPCIÓN CULTIVO	S/R	PENDIENTE MEDIA (%)	SUP. PROPUESTA (ha)
160000026327687	21-068-013-00003-0002	62000	PASTOS PERMANENTES DE 5 O MAS AÑOS-SIN VARIEDAD	S	10,02	36,66
160000026327724	21-068-015-00007-0003	62000	PASTOS PERMANENTES DE 5 O MAS AÑOS-SIN VARIEDAD	S	8,22	0,00

<u>REF.</u>	<u>REFERENCIA SIGPAC</u>	<u>CULTIVO</u>	<u>DESCRIPCIÓN CULTIVO</u>	<u>PENDIENTE</u>	<u>SUP.</u>
			<u>VARIEDAD</u>	<u>S/R</u>	<u>PROPUESTA</u>
				<u>MEDIA (%)</u>	<u>(ha)</u>



<u>APELLIDOS Y NOMBRE / RAZÓN SOCIAL</u>	<u>NIF</u>	<u>EXPEDIENTE</u>	<u>PROPUESTA</u>
CARDENAS ALVAREZ MARIA CARMEN DE LOS	29468968B	5008708	ADMITIDO
<u>SOLICITA ACTUACIÓN 1</u>	<u>SOLICITA ACTUACIÓN 2</u>	<u>PROPUESTA ACTUACIÓN 2</u>	<u>SOLICITA ACTUACIÓN 3</u>
NO	SI	ADMITIDO	NO

DETALLE DE ACTUACIÓN 2

IMPORTE POR ANUALIDAD

	<u>SUPERFICIE PROPUESTA</u>	<u>SUPERFICIE SUBVENCIONABLE</u>	<u>2016</u>	<u>2017</u>	<u>2018</u>	<u>2019</u>	<u>2020</u>
IMPORTE MÁXIMO	26,77	14,89	1.413,21 €	1.413,21 €	1.413,21 €	1.413,21 €	1.413,21 €
IMPORTE MEDIO DE TRANSFERENCIA (€/ha)			52,79 €	52,79 €	52,79 €	52,79 €	52,79 €

RECINTOS PROPUESTOS

<u>REF.</u>	<u>REFERENCIA SIGPAC</u>	<u>CULTIVO</u>	<u>DESCRIPCIÓN CULTIVO</u>	<u>S/R</u>	<u>PEND. MEDIA (%)</u>	<u>SUP. DEC. (ha)</u>	<u>SUP. BRUTA (ha)</u>	<u>CAP (%)</u>	<u>SUP. NETA (ha)</u>	<u>SUP. DEC. ADMIN. (ha)</u>	<u>SUP. CAMPO (ha)</u>	<u>SUP. CALC. (ha)</u>
1600000026261956	21-078-012-00002-0003	62000	PASTOS PERMANENTES DE 5 O MAS AÑOS-SIN VARIEDAD	S	21,11	17,45	24,33	100,00	24,33	24,33		24,33
1600000026261957	21-078-012-00011-0002	62000	PASTOS PERMANENTES DE 5 O MAS AÑOS-SIN VARIEDAD	S	21,93	34,03	2,44	100,00	2,44	2,44		2,44

INCIDENCIAS

INCIDENCIA DESCRIPCIÓN

- 80864 Superficie máxima determinada superior al 50% de la superficie de formación adehesada total de la dehesa
Ref: Recinto:---- Cultivo: - Sup. Resuelta:26,77 Sup. Formación Adehesada Total:29,78
- 80866 La superficie que figura en la capa de formación adehesada para el recinto, es inferior a la superficie por la que se solicita la ayuda para el recinto
Ref:1600000026261956 Recinto:21-078-012-00002-0003 Cultivo:62000 PASTOS PERMANENTES DE 5 O MAS AÑOS-SIN VARIEDAD Secano Sup. Dec. Adm.:55,83 Sup. Censo Bruta:24,33
Ref:1600000026261957 Recinto:21-078-012-00011-0002 Cultivo:62000 PASTOS PERMANENTES DE 5 O MAS AÑOS-SIN VARIEDAD Secano Sup. Dec. Adm.:34,03 Sup. Censo Bruta:2,44

DETALLE DE SUPERFICIE DE FORMACIÓN ADEHESADA EN EL CENSO DE DEHESAS

<u>REF.</u>	<u>REFERENCIA SIGPAC</u>	<u>SUP. BRUTA (ha)</u>	<u>CAP (%)</u>	<u>SUP. NETA (ha)</u>
1600000026261956	21-078-012-00002-0003	26,93	100,00	26,93
1600000026261957	21-078-012-00011-0002	2,44	100,00	2,44
1600000026261958	21-078-012-00002-0004	0,11	100,00	0,11
1600000026261959	21-078-012-00011-0004	0,03	100,00	0,03
1600000026261960	21-078-012-00011-0003	0,32	85,00	0,27
TOTAL		29,83		29,78

RESUMEN CRITERIOS DE SELECCIÓN

10.1.3 Conservación y mejora de pastos en sistemas de dehesas. PUNTOS: 14,00

	<u>PUNTOS</u>	
Plan de Gestión Integral de Dehesas oficialmente aprobado	0,00	N
Porcentaje de superficie determinada en Red Natura 2000	4,00	100.0%
Tener suscrito o haber tenido suscrito convenio de colaboración con el proyecto LIFE+	0,00	N
Porcentaje de superficie determinada de la explotación bajo sistemas de producción integrada ganadera o producción ecológica	4,00	100.0%
Porcentaje de carga ganadera con especies rumiantes	3,00	100.0%
Porcentaje de carga ganadera con especies ovina	0,00	0.0%
Pendiente media de la explotación	3,00	21.18%



DETALLE CRITERIOS DE SELECCIÓN

10.1.3 Conservación y mejora de pastos en sistemas de dehesas.

PUNTOS: 14,00

Plan de Gestión Integral de Dehesas oficialmente aprobado

PUNTOS: 0,00 N

Porcentaje de superficie determinada en Red Natura 2000

PUNTOS: 4,00 100.0%

<u>REF.</u>	<u>REFERENCIA SIGPAC</u>	<u>CULTIVO</u>	<u>DESCRIPCIÓN CULTIVO</u>	<u>S/R</u>	<u>SUP. PROPUESTA (ha)</u>	<u>SUP. CUMPLE (ha)</u>
160000026261956	21-078-012-00002-0003	62000	PASTOS PERMANENTES DE 5 O MAS AÑOS-SIN VARIEDAD	S	24,33	24,33
160000026261957	21-078-012-00011-0002	62000	PASTOS PERMANENTES DE 5 O MAS AÑOS-SIN VARIEDAD	S	2,44	2,44

Tener suscrito o haber tenido suscrito convenio de colaboración con el proyecto LIFE+

PUNTOS: 0,00 N

Porcentaje de superficie determinada de la explotación bajo sistemas de producción integrada ganadera o producción ecológica

PUNTOS: 4,00 100.0%

<u>REF.</u>	<u>REFERENCIA SIGPAC</u>	<u>CULTIVO</u>	<u>DESCRIPCIÓN CULTIVO</u>	<u>S/R</u>	<u>SUP. PROPUESTA (ha)</u>	<u>SUP. CUMPLE (ha)</u>
160000026261956	21-078-012-00002-0003	62000	PASTOS PERMANENTES DE 5 O MAS AÑOS-SIN VARIEDAD	S	24,33	24,33
160000026261957	21-078-012-00011-0002	62000	PASTOS PERMANENTES DE 5 O MAS AÑOS-SIN VARIEDAD	S	2,44	2,44

Porcentaje de carga ganadera con especies rumiantes

PUNTOS: 3,00 100.0%

<u>EXPLOTACIÓN</u>	<u>ESPECIE</u>	<u>RUMIANTE</u>	<u>UGMs</u>
ES210690000346	BOVINA	SI	14.93
ES210690000346	CAPRINA	SI	5.55

Porcentaje de carga ganadera con especies ovina

PUNTOS: 0,00 0.0%

<u>EXPLOTACIÓN</u>	<u>ESPECIE</u>	<u>OVINA</u>	<u>UGMs</u>
ES210690000346	BOVINA	NO	14.93
ES210690000346	CAPRINA	NO	5.55

Pendiente media de la explotación

PUNTOS: 3,00 21.18%

<u>REF.</u>	<u>REFERENCIA SIGPAC</u>	<u>CULTIVO</u>	<u>DESCRIPCIÓN CULTIVO</u>	<u>S/R</u>	<u>PENDIENTE MEDIA (%)</u>	<u>SUP. PROPUESTA (ha)</u>
160000026261956	21-078-012-00002-0003	62000	PASTOS PERMANENTES DE 5 O MAS AÑOS-SIN VARIEDAD	S	21,11	24,33
160000026261957	21-078-012-00011-0002	62000	PASTOS PERMANENTES DE 5 O MAS AÑOS-SIN VARIEDAD	S	21,93	2,44



<u>APELLIDOS Y NOMBRE / RAZÓN SOCIAL</u>	<u>NIF</u>	<u>EXPEDIENTE</u>	<u>PROPUESTA</u>
CARRASCO FERNANDEZ JUAN	29354166W	5001870	ADMITIDO
<u>SOLICITA ACTUACIÓN 1</u>	<u>SOLICITA ACTUACIÓN 2</u>	<u>SOLICITA ACTUACIÓN 3</u>	<u>PROPUESTA ACTUACIÓN 3</u>
NO	NO	SI	ADMITIDO

DETALLE DE ACTUACIÓN 3

IMPORTE POR ANUALIDAD

	<u>SUPERFICIE PROPUESTA</u>	<u>SUPERFICIE SUBVENCIONABLE</u>	<u>2016</u>	<u>2017</u>	<u>2018</u>	<u>2019</u>	<u>2020</u>
IMPORTE MÁXIMO	49,24	49,24	2.109,44 €	2.109,44 €	2.109,44 €	2.109,44 €	2.109,44 €
IMPORTE MEDIO DE TRANSFERENCIA (€/ha)			42,84 €	42,84 €	42,84 €	42,84 €	42,84 €

RECINTOS PROPUESTOS

<u>REF.</u>	<u>REFERENCIA SIGPAC</u>	<u>CULTIVO</u>	<u>DESCRIPCIÓN CULTIVO</u>	<u>S/R</u>	<u>PEND. MEDIA (%)</u>	<u>SUP. DEC. (ha)</u>	<u>SUP. BRUTA (ha)</u>	<u>CAP (%)</u>	<u>SUP. NETA (ha)</u>	<u>SUP. DEC. ADMIN. (ha)</u>	<u>SUP. CAMPO (ha)</u>	<u>SUP. CALC. (ha)</u>
1600000025898222	21-058-002-00002-0001	63000	PASTOS DE MENOS DE 5 AÑOS-SIN VARIEDAD	S	8,26	27,99	28,00	100,00	28,00	28,00		28,00
1600000025898230	21-058-007-00033-0001	63000	PASTOS DE MENOS DE 5 AÑOS-SIN VARIEDAD	S	9,82	21,24	21,24	100,00	21,24	21,24		21,24

DETALLE DE SUPERFICIE DE FORMACIÓN ADEHESADA EN EL CENSO DE DEHESAS

<u>REF.</u>	<u>REFERENCIA SIGPAC</u>	<u>SUP. BRUTA (ha)</u>	<u>CAP (%)</u>	<u>SUP. NETA (ha)</u>
1600000025898222	21-058-002-00002-0001	28,00	100,00	28,00
1600000025898228	21-058-003-00007-0002	6,17	100,00	6,17
1600000025898229	21-058-003-00007-0003	3,65	100,00	3,65
1600000025898230	21-058-007-00033-0001	21,24	100,00	21,24
1600000025898231	21-058-003-00007-0004	0,12	100,00	0,12
1600000025898232	21-058-003-00004-0009	93,56	100,00	93,56
1600000025898242	21-058-003-00004-0009	0,01	100,00	0,01
1600000025898243	21-058-003-00004-0018	9,51	100,00	9,51
TOTAL		162,26		162,26

RESUMEN CRITERIOS DE SELECCIÓN

10.1.3 Conservación y mejora de pastos en sistemas de dehesas.

PUNTOS: 7,00

	<u>PUNTOS</u>	
Plan de Gestión Integral de Dehesas oficialmente aprobado	0,00	N
Porcentaje de superficie determinada en Red Natura 2000	0,00	0.0%
Tener suscrito o haber tenido suscrito convenio de colaboración con el proyecto LIFE+	0,00	N
Porcentaje de superficie determinada de la explotación bajo sistemas de producción integrada ganadera o producción ecológica	4,00	100.0%
Porcentaje de carga ganadera con especies rumiantes	1,00	55.05%
Porcentaje de carga ganadera con especies ovina	0,00	0.0%
Pendiente media de la explotación	2,00	8.93%



DETALLE CRITERIOS DE SELECCIÓN

10.1.3 Conservación y mejora de pastos en sistemas de dehesas.

PUNTOS: 7,00

Plan de Gestión Integral de Dehesas oficialmente aprobado

PUNTOS: 0,00 N

Porcentaje de superficie determinada en Red Natura 2000

PUNTOS: 0,00 0.0%

<u>REF.</u>	<u>REFERENCIA SIGPAC</u>	<u>CULTIVO</u>	<u>DESCRIPCIÓN CULTIVO</u>	<u>S/R</u>	<u>SUP. PROPUESTA (ha)</u>	<u>SUP. CUMPLE (ha)</u>
1600000025898222	21-058-002-00002-0001	63000	PASTOS DE MENOS DE 5 AÑOS-SIN VARIEDAD	S	28,00	0,00
1600000025898230	21-058-007-00033-0001	63000	PASTOS DE MENOS DE 5 AÑOS-SIN VARIEDAD	S	21,24	0,00

Tener suscrito o haber tenido suscrito convenio de colaboración con el proyecto LIFE+

PUNTOS: 0,00 N

Porcentaje de superficie determinada de la explotación bajo sistemas de producción integrada ganadera o producción ecológica

PUNTOS: 4,00 100.0%

<u>REF.</u>	<u>REFERENCIA SIGPAC</u>	<u>CULTIVO</u>	<u>DESCRIPCIÓN CULTIVO</u>	<u>S/R</u>	<u>SUP. PROPUESTA (ha)</u>	<u>SUP. CUMPLE (ha)</u>
1600000025898222	21-058-002-00002-0001	63000	PASTOS DE MENOS DE 5 AÑOS-SIN VARIEDAD	S	28,00	28,00
1600000025898230	21-058-007-00033-0001	63000	PASTOS DE MENOS DE 5 AÑOS-SIN VARIEDAD	S	21,24	21,24

Porcentaje de carga ganadera con especies rumiantes

PUNTOS: 1,00 55.05%

<u>EXPLOTACIÓN</u>	<u>ESPECIE</u>	<u>RUMIANTE</u>	<u>UGMs</u>
ES210580000196	CAPRINA	SI	35.39
ES210580000196	PORCINO	NO	28.9

Porcentaje de carga ganadera con especies ovina

PUNTOS: 0,00 0.0%

<u>EXPLOTACIÓN</u>	<u>ESPECIE</u>	<u>OVINA</u>	<u>UGMs</u>
ES210580000196	CAPRINA	NO	35.39
ES210580000196	PORCINO	NO	28.9

Pendiente media de la explotación

PUNTOS: 2,00 8.93%

<u>REF.</u>	<u>REFERENCIA SIGPAC</u>	<u>CULTIVO</u>	<u>DESCRIPCIÓN CULTIVO</u>	<u>S/R</u>	<u>PENDIENTE MEDIA (%)</u>	<u>SUP. PROPUESTA (ha)</u>
1600000025898222	21-058-002-00002-0001	63000	PASTOS DE MENOS DE 5 AÑOS-SIN VARIEDAD	S	8,26	28,00
1600000025898230	21-058-007-00033-0001	63000	PASTOS DE MENOS DE 5 AÑOS-SIN VARIEDAD	S	9,82	21,24



<u>APELLIDOS Y NOMBRE / RAZÓN SOCIAL</u>	<u>NIF</u>	<u>EXPEDIENTE</u>	<u>PROPUESTA</u>
CARRASCO FERNANDEZ PEDRO	29354424F	5006721	ADMITIDO
<u>SOLICITA ACTUACIÓN 1</u>	<u>SOLICITA ACTUACIÓN 2</u>	<u>SOLICITA ACTUACIÓN 3</u>	<u>PROPUESTA ACTUACIÓN 3</u>
NO	NO	SI	ADMITIDO

DETALLE DE ACTUACIÓN 3

IMPORTES POR ANUALIDAD

	<u>SUPERFICIE PROPUESTA</u>	<u>SUPERFICIE SUBVENCIONABLE</u>	<u>2016</u>	<u>2017</u>	<u>2018</u>	<u>2019</u>	<u>2020</u>
IMPORTE MÁXIMO	52,74	44,61	1.911,09 €	1.911,09 €	1.911,09 €	1.911,09 €	1.911,09 €
IMPORTE MEDIO DE TRANSFERENCIA (€/ha)			36,24 €	36,24 €	36,24 €	36,24 €	36,24 €

RECINTOS PROPUESTOS

<u>REF.</u>	<u>REFERENCIA SIGPAC</u>	<u>CULTIVO</u>	<u>DESCRIPCIÓN CULTIVO</u>	<u>S/R</u>	<u>PEND. MEDIA (%)</u>	<u>SUP. DEC. (ha)</u>	<u>SUP. BRUTA (ha)</u>	<u>CAP (%)</u>	<u>SUP. NETA (ha)</u>	<u>SUP. DEC. ADMIN. (ha)</u>	<u>SUP. CAMPO (ha)</u>	<u>SUP. CALC. (ha)</u>
1500000020621350	21-058-006-00046-0001	63000	PASTOS DE MENOS DE 5 AÑOS-SIN VARIEDAD	S	6,01	53,90	52,74	100,00	52,74	52,74		52,74

INCIDENCIAS

INCIDENCIA DESCRIPCIÓN

80861	Superficie solicitada mayor a la superficie máxima permitida para la operación.(50has) Sup. Resulta:52,74
80864	Superficie máxima determinada superior al 50% de la superficie de formación adehesada total de la dehesa Ref: Recinto:---- Cultivo: - Sup. Resulta:52,74 Sup. Formación Adehesada Total:89,21
80866	La superficie que figura en la capa de formación adehesada para el recinto, es inferior a la superficie por la que se solicita la ayuda para el recinto Ref:1500000020621350 Recinto:21-058-006-00046-001 Cultivo:63000 PASTOS DE MENOS DE 5 AÑOS-SIN VARIEDAD Secano Sup. Dec. Adm.:58,22 Sup. Censo Bruta:52,74

DETALLE DE SUPERFICIE DE FORMACIÓN ADEHESADA EN EL CENSO DE DEHESAS

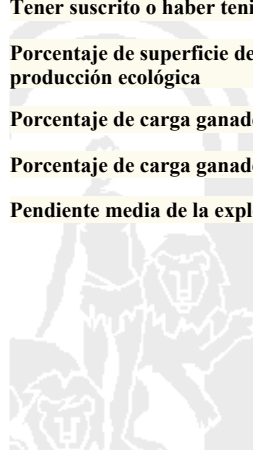
<u>REF.</u>	<u>REFERENCIA SIGPAC</u>	<u>SUP. BRUTA (ha)</u>	<u>CAP (%)</u>	<u>SUP. NETA (ha)</u>
1500000015641909	21-023-029-00030-0004	0,56	0,00	0,00
1500000015641916	21-023-029-00031-0010	6,12	0,00	0,00
1500000015641923	21-023-029-00033-0001	8,54	0,00	0,00
1500000015641928	21-023-029-00034-0001	10,26	0,00	0,00
1500000015645730	21-023-054-00096-0003	0,43	0,00	0,00
1500000015767388	21-058-007-00030-0001	11,61	100,00	11,61
1500000020621350	21-058-006-00046-0001	52,75	100,00	52,75
1600000003116126	21-023-029-00032-0002	8,07	0,00	0,00
1600000007431648	21-058-006-00046-0001	24,43	100,00	24,43
1600000009661983	21-058-009-00053-0002	0,29	0,00	0,00
1600000009661988	21-058-009-00053-0006	0,42	100,00	0,42
1600000010655621	21-023-029-00063-0002	12,19	0,00	0,00
TOTAL		135,67		89,21

RESUMEN CRITERIOS DE SELECCIÓN

10.1.3 Conservación y mejora de pastos en sistemas de dehesas.

PUNTOS: 6,00

	<u>PUNTOS</u>	
Plan de Gestión Integral de Dehesas oficialmente aprobado	0,00	N
Porcentaje de superficie determinada en Red Natura 2000	0,00	0.0%
Tener suscrito o haber tenido suscrito convenio de colaboración con el proyecto LIFE+	0,00	N
Porcentaje de superficie determinada de la explotación bajo sistemas de producción integrada ganadera o producción ecológica	4,00	100.0%
Porcentaje de carga ganadera con especies rumiantes	1,00	71.79%
Porcentaje de carga ganadera con especies ovina	0,00	0.0%
Pendiente media de la explotación	1,00	6.01%



DETALLE CRITERIOS DE SELECCIÓN

10.1.3 Conservación y mejora de pastos en sistemas de dehesas. PUNTOS: 6,00

Plan de Gestión Integral de Dehesas oficialmente aprobado PUNTOS: 0,00 N

Porcentaje de superficie determinada en Red Natura 2000 PUNTOS: 0,00 0.0%

<u>REF.</u>	<u>REFERENCIA SIGPAC</u>	<u>CULTIVO</u>	<u>DESCRIPCIÓN CULTIVO</u>	<u>S/R</u>	<u>SUP. PROPUESTA (ha)</u>	<u>SUP. CUMPLE (ha)</u>
1500000020621350	21-058-006-00046-0001	63000	PASTOS DE MENOS DE 5 AÑOS-SIN VARIEDAD	S	52,74	0,00

Tener suscrito o haber tenido suscrito convenio de colaboración con el proyecto LIFE+ PUNTOS: 0,00 N

Porcentaje de superficie determinada de la explotación bajo sistemas de producción integrada ganadera o producción ecológica PUNTOS: 4,00 100.0%

<u>REF.</u>	<u>REFERENCIA SIGPAC</u>	<u>CULTIVO</u>	<u>DESCRIPCIÓN CULTIVO</u>	<u>S/R</u>	<u>SUP. PROPUESTA (ha)</u>	<u>SUP. CUMPLE (ha)</u>
1500000020621350	21-058-006-00046-0001	63000	PASTOS DE MENOS DE 5 AÑOS-SIN VARIEDAD	S	52,74	52,74

Porcentaje de carga ganadera con especies rumiantes PUNTOS: 1,00 71.79%

<u>EXPLOTACIÓN</u>	<u>ESPECIE</u>	<u>RUMIANTE</u>	<u>UGMs</u>
ES210580000195	CAPRINA	SI	46.97
ES210580000195	PORCINO	NO	18.46

Porcentaje de carga ganadera con especies ovina PUNTOS: 0,00 0.0%

<u>EXPLOTACIÓN</u>	<u>ESPECIE</u>	<u>OVINA</u>	<u>UGMs</u>
ES210580000195	CAPRINA	NO	46.97
ES210580000195	PORCINO	NO	18.46

Pendiente media de la explotación PUNTOS: 1,00 6.01%

<u>REF.</u>	<u>REFERENCIA SIGPAC</u>	<u>CULTIVO</u>	<u>DESCRIPCIÓN CULTIVO</u>	<u>S/R</u>	<u>PENDIENTE MEDIA (%)</u>	<u>SUP. PROPUESTA (ha)</u>
1500000020621350	21-058-006-00046-0001	63000	PASTOS DE MENOS DE 5 AÑOS-SIN VARIEDAD	S	6,01	52,74



<u>APELLIDOS Y NOMBRE / RAZÓN SOCIAL</u>	<u>NIF</u>	<u>EXPEDIENTE</u>	<u>PROPUESTA</u>
CARRASCO PEREZ DE LEON MARIA CRISTINA	08828476H	5000834	ADMITIDO
<u>SOLICITA ACTUACIÓN 1</u>	<u>SOLICITA ACTUACIÓN 2</u>	<u>PROPUESTA ACTUACIÓN 2</u>	<u>SOLICITA ACTUACIÓN 3</u>
NO	SI	ADMITIDO	NO

DETALLE DE ACTUACIÓN 2

IMPORTE POR ANUALIDAD

	<u>SUPERFICIE PROPUESTA</u>	<u>SUPERFICIE SUBVENCIONABLE</u>	<u>2016</u>	<u>2017</u>	<u>2018</u>	<u>2019</u>	<u>2020</u>
IMPORTE MÁXIMO	42,84	42,84	4.065,94 €	4.065,94 €	4.065,94 €	4.065,94 €	4.065,94 €
IMPORTE MEDIO DE TRANSFERENCIA (€/ha)			94,91 €	94,91 €	94,91 €	94,91 €	94,91 €

RECINTOS PROPUESTOS

<u>REF.</u>	<u>REFERENCIA SIGPAC</u>	<u>CULTIVO</u>	<u>DESCRIPCIÓN CULTIVO</u>	<u>S/R</u>	<u>PEND. MEDIA (%)</u>	<u>SUP. DEC. (ha)</u>	<u>SUP. BRUTA (ha)</u>	<u>CAP (%)</u>	<u>SUP. NETA (ha)</u>	<u>SUP. DEC. ADMIN. (ha)</u>	<u>SUP. CAMPO (ha)</u>	<u>SUP. CALC. (ha)</u>
160000026298110	21-009-007-00005-0001	62000	PASTOS PERMANENTES DE 5 O MAS AÑOS-SIN VARIEDAD	S	13,00	3,94	3,94	100,00	3,94	3,94	3,94	3,94
160000026298111	21-009-007-00026-0007	62000	PASTOS PERMANENTES DE 5 O MAS AÑOS-SIN VARIEDAD	S	10,25	3,32	3,32	100,00	3,32	3,32	3,32	3,32
160000026298112	21-009-007-00615-0003	62000	PASTOS PERMANENTES DE 5 O MAS AÑOS-SIN VARIEDAD	S	10,89	2,62	2,62	100,00	2,62	2,62	2,62	2,62
160000026298118	21-009-007-00024-0001	62000	PASTOS PERMANENTES DE 5 O MAS AÑOS-SIN VARIEDAD	S	17,61	5,69	5,69	100,00	5,69	5,69	5,69	5,69
160000026298119	21-009-007-00616-0002	62000	PASTOS PERMANENTES DE 5 O MAS AÑOS-SIN VARIEDAD	S	18,13	7,79	9,16	85,00	7,79	7,79	7,79	7,79
160000026298124	21-009-809-00149-0001	62000	PASTOS PERMANENTES DE 5 O MAS AÑOS-SIN VARIEDAD	S	41,51	1,43	1,68	85,00	1,43	1,43	1,43	1,43
160000026298125	21-009-809-00614-0003	62000	PASTOS PERMANENTES DE 5 O MAS AÑOS-SIN VARIEDAD	S	46,74	3,00	3,53	85,00	3,00	3,00	3,00	3,00
160000026298132	21-009-809-00608-0001	62000	PASTOS PERMANENTES DE 5 O MAS AÑOS-SIN VARIEDAD	S	55,78	1,93	2,27	85,00	1,93	1,93	1,93	1,93
160000026298133	21-009-809-00178-0002	62000	PASTOS PERMANENTES DE 5 O MAS AÑOS-SIN VARIEDAD	S	29,64	2,00	2,00	100,00	2,00	2,00	2,00	2,00
160000026298134	21-009-809-00178-0003	62000	PASTOS PERMANENTES DE 5 O MAS AÑOS-SIN VARIEDAD	S	13,60	2,52	2,52	100,00	2,52	2,52	2,52	2,52
160000026298135	21-009-809-00535-0004	62000	PASTOS PERMANENTES DE 5 O MAS AÑOS-SIN VARIEDAD	S	32,72	4,51	4,51	100,00	4,51	4,51	4,51	4,51
160000026298155	21-009-007-00006-0002	62000	PASTOS PERMANENTES DE 5 O MAS AÑOS-SIN VARIEDAD	S	23,33	3,25	3,82	85,00	3,25	3,25	3,25	3,25
160000026298158	21-009-809-00176-0001	62000	PASTOS PERMANENTES DE 5 O MAS AÑOS-SIN VARIEDAD	S	46,27	0,84	1,52	55,00	0,84	0,84	0,84	0,84

INCIDENCIAS

INCIDENCIA DESCRIPCIÓN

80866	La superficie que figura en la capa de formación adhesionada para el recinto, es inferior a la superficie por la que se solicita la ayuda para el recinto Ref:160000026298111 Recinto:21-009-007-00026-0007 Cultivo:62000 PASTOS PERMANENTES DE 5 O MAS AÑOS-SIN VARIEDAD Secano Sup. Dec. Adm.:3,61 Sup. Censo Bruta:3,32 Ref:160000026298112 Recinto:21-009-007-00615-0003 Cultivo:62000 PASTOS PERMANENTES DE 5 O MAS AÑOS-SIN VARIEDAD Secano Sup. Dec. Adm.:3,44 Sup. Censo Bruta:2,62 Ref:160000026298118 Recinto:21-009-007-00024-0001 Cultivo:62000 PASTOS PERMANENTES DE 5 O MAS AÑOS-SIN VARIEDAD Secano Sup. Dec. Adm.:6,17 Sup. Censo Bruta:5,69 Ref:160000026298119 Recinto:21-009-007-00616-0002 Cultivo:62000 PASTOS PERMANENTES DE 5 O MAS AÑOS-SIN VARIEDAD Secano Sup. Dec. Adm.:9,29 Sup. Censo Bruta:9,16 Ref:160000026298132 Recinto:21-009-809-00608-0001 Cultivo:62000 PASTOS PERMANENTES DE 5 O MAS AÑOS-SIN VARIEDAD Secano Sup. Dec. Adm.:2,48 Sup. Censo Bruta:2,27 Ref:160000026298134 Recinto:21-009-809-00178-0003 Cultivo:62000 PASTOS PERMANENTES DE 5 O MAS AÑOS-SIN VARIEDAD Secano Sup. Dec. Adm.:2,58 Sup. Censo Bruta:2,52 Ref:160000026298135 Recinto:21-009-809-00535-0004 Cultivo:62000 PASTOS PERMANENTES DE 5 O MAS AÑOS-SIN VARIEDAD Secano Sup. Dec. Adm.:4,6 Sup. Censo Bruta:4,51 Ref:160000026298158 Recinto:21-009-809-00176-0001 Cultivo:62000 PASTOS PERMANENTES DE 5 O MAS AÑOS-SIN VARIEDAD Secano Sup. Dec. Adm.:2,57 Sup. Censo Bruta:1,52
-------	--



DETALLE DE SUPERFICIE DE FORMACIÓN ADEHESADA EN EL CENSO DE DEHESAS

REF.	REFERENCIA SIGPAC	SUP. BRUTA (ha)	CAP (%)	SUP. NETA (ha)
160000026298110	21-009-007-00005-0001	3,94	100,00	3,94
160000026298111	21-009-007-00026-0007	3,32	100,00	3,32
160000026298112	21-009-007-00615-0003	2,63	100,00	2,63
160000026298114	21-009-809-00614-0004	0,43	75,00	0,32
160000026298115	21-009-007-00616-0002	0,60	25,00	0,15
160000026298118	21-009-007-00024-0001	5,69	100,00	5,69
160000026298119	21-009-007-00616-0002	9,16	85,00	7,79
160000026298120	21-009-007-00009-0002	5,00	100,00	5,00
160000026298121	21-009-007-00009-0003	15,37	100,00	15,37
160000026298122	21-020-004-00021-0001	2,69	100,00	2,69
160000026298123	21-009-007-00026-0004	0,06	0,00	0,00
160000026298124	21-009-809-00149-0001	1,68	85,00	1,43
160000026298125	21-009-809-00614-0003	3,53	85,00	3,00
160000026298127	21-009-809-00148-0003	0,32	0,00	0,00
160000026298128	21-009-809-00614-0003	0,01	0,00	0,00
160000026298129	21-009-007-00616-0002	2,18	0,00	0,00
160000026298132	21-009-809-00608-0001	2,27	75,00	1,70
160000026298133	21-009-809-00178-0002	2,00	100,00	2,00
160000026298134	21-009-809-00178-0003	2,52	100,00	2,52
160000026298135	21-009-809-00535-0004	4,51	100,00	4,51
160000026298138	21-009-809-00535-0005	0,40	0,00	0,00
160000026298142	41-048-039-00014-0009	2,67	100,00	2,67
160000026298145	41-048-039-00014-0002	29,44	100,00	29,44
160000026298146	21-020-002-00171-0001	0,81	100,00	0,81
160000026298152	21-009-007-00026-0003	5,74	100,00	5,74
160000026298155	21-009-007-00006-0002	3,82	85,00	3,25
160000026298157	21-009-007-00006-0002	14,41	45,00	6,48
160000026298158	21-009-809-00176-0001	1,52	65,00	0,99
TOTAL		126,72		111,44

RESUMEN CRITERIOS DE SELECCIÓN

10.1.3 Conservación y mejora de pastos en sistemas de dehesas. PUNTOS: 8,00

	PUNTOS	
Plan de Gestión Integral de Dehesas oficialmente aprobado	0,00	N
Porcentaje de superficie determinada en Red Natura 2000	4,00	100.0%
Tener suscrito o haber tenido suscrito convenio de colaboración con el proyecto LIFE+	0,00	N
Porcentaje de superficie determinada de la explotación bajo sistemas de producción integrada ganadera o producción ecológica	0,00	0.0%
Porcentaje de carga ganadera con especies rumiantes	1,00	64.94%
Porcentaje de carga ganadera con especies ovina	0,00	0.0%
Pendiente media de la explotación	3,00	23.77%

DETALLE CRITERIOS DE SELECCIÓN

10.1.3 Conservación y mejora de pastos en sistemas de dehesas. PUNTOS: 8,00

REF.	REFERENCIA SIGPAC	CULTIVO	DESCRIPCIÓN CULTIVO	S/R	SUP. PROPUESTA (ha)	SUP. CUMPLE (ha)
160000026298110	21-009-007-00005-0001	62000	PASTOS PERMANENTES DE 5 O MAS AÑOS-SIN VARIEDAD	S	3,94	3,94
160000026298155	21-009-007-00006-0002	62000	PASTOS PERMANENTES DE 5 O MAS AÑOS-SIN VARIEDAD	S	3,25	3,25
160000026298118	21-009-007-00024-0001	62000	PASTOS PERMANENTES DE 5 O MAS AÑOS-SIN VARIEDAD	S	5,69	5,69

REF.	REFERENCIA SIGPAC	CULTIVO	DESCRIPCIÓN CULTIVO	S/R	SUP. PROPUESTA (ha)	SUP. CUMPLE (ha)
160000026298111	21-009-007-00026-0007	62000	PASTOS PERMANENTES DE 5 O MAS AÑOS-SIN VARIEDAD	S	3,32	3,32
160000026298112	21-009-007-00615-0003	62000	PASTOS PERMANENTES DE 5 O MAS AÑOS-SIN VARIEDAD	S	2,62	2,62
160000026298119	21-009-007-00616-0002	62000	PASTOS PERMANENTES DE 5 O MAS AÑOS-SIN VARIEDAD	S	7,79	7,79
160000026298124	21-009-809-00149-0001	62000	PASTOS PERMANENTES DE 5 O MAS AÑOS-SIN VARIEDAD	S	1,43	1,43
160000026298158	21-009-809-00176-0001	62000	PASTOS PERMANENTES DE 5 O MAS AÑOS-SIN VARIEDAD	S	0,84	0,84
160000026298133	21-009-809-00178-0002	62000	PASTOS PERMANENTES DE 5 O MAS AÑOS-SIN VARIEDAD	S	2,00	2,00
160000026298134	21-009-809-00178-0003	62000	PASTOS PERMANENTES DE 5 O MAS AÑOS-SIN VARIEDAD	S	2,52	2,52
160000026298135	21-009-809-00535-0004	62000	PASTOS PERMANENTES DE 5 O MAS AÑOS-SIN VARIEDAD	S	4,51	4,51
160000026298132	21-009-809-00608-0001	62000	PASTOS PERMANENTES DE 5 O MAS AÑOS-SIN VARIEDAD	S	1,93	1,93
160000026298125	21-009-809-00614-0003	62000	PASTOS PERMANENTES DE 5 O MAS AÑOS-SIN VARIEDAD	S	3,00	3,00

Tener suscrito o haber tenido suscrito convenio de colaboración con el proyecto LIFE+ PUNTOS: 0,00 N

Porcentaje de superficie determinada de la explotación bajo sistemas de producción integrada ganadera o producción ecológica PUNTOS: 0,00 0.0%

REF.	REFERENCIA SIGPAC	CULTIVO	DESCRIPCIÓN CULTIVO	S/R	SUP. PROPUESTA (ha)	SUP. CUMPLE (ha)
160000026298110	21-009-007-00005-0001	62000	PASTOS PERMANENTES DE 5 O MAS AÑOS-SIN VARIEDAD	S	3,94	0,00
160000026298155	21-009-007-00006-0002	62000	PASTOS PERMANENTES DE 5 O MAS AÑOS-SIN VARIEDAD	S	3,25	0,00
160000026298118	21-009-007-00024-0001	62000	PASTOS PERMANENTES DE 5 O MAS AÑOS-SIN VARIEDAD	S	5,69	0,00
160000026298111	21-009-007-00026-0007	62000	PASTOS PERMANENTES DE 5 O MAS AÑOS-SIN VARIEDAD	S	3,32	0,00
160000026298112	21-009-007-00615-0003	62000	PASTOS PERMANENTES DE 5 O MAS AÑOS-SIN VARIEDAD	S	2,62	0,00
160000026298119	21-009-007-00616-0002	62000	PASTOS PERMANENTES DE 5 O MAS AÑOS-SIN VARIEDAD	S	7,79	0,00
160000026298124	21-009-809-00149-0001	62000	PASTOS PERMANENTES DE 5 O MAS AÑOS-SIN VARIEDAD	S	1,43	0,00
160000026298158	21-009-809-00176-0001	62000	PASTOS PERMANENTES DE 5 O MAS AÑOS-SIN VARIEDAD	S	0,84	0,00
160000026298133	21-009-809-00178-0002	62000	PASTOS PERMANENTES DE 5 O MAS AÑOS-SIN VARIEDAD	S	2,00	0,00
160000026298134	21-009-809-00178-0003	62000	PASTOS PERMANENTES DE 5 O MAS AÑOS-SIN VARIEDAD	S	2,52	0,00
160000026298135	21-009-809-00535-0004	62000	PASTOS PERMANENTES DE 5 O MAS AÑOS-SIN VARIEDAD	S	4,51	0,00
160000026298132	21-009-809-00608-0001	62000	PASTOS PERMANENTES DE 5 O MAS AÑOS-SIN VARIEDAD	S	1,93	0,00
160000026298125	21-009-809-00614-0003	62000	PASTOS PERMANENTES DE 5 O MAS AÑOS-SIN VARIEDAD	S	3,00	0,00

Porcentaje de carga ganadera con especies rumiantes PUNTOS: 1,00 64.94%

EXPLOTACIÓN	ESPECIE	RUMIANTE	UGMs
ES210090000038	BOVINA	SI	38.44
ES410480000010	CAPRINA	SI	8.93
ES410480000077	PORCINO	NO	25.58

Porcentaje de carga ganadera con especies ovina PUNTOS: 0,00 0.0%

EXPLOTACIÓN	ESPECIE	OVINA	UGMs
ES210090000038	BOVINA	NO	38.44
ES410480000010	CAPRINA	NO	8.93
ES410480000077	PORCINO	NO	25.58

Pendiente media de la explotación

PUNTOS: 3,00 23.77%

<u>REF.</u>	<u>REFERENCIA SIGPAC</u>	<u>CULTIVO</u>	<u>DESCRIPCIÓN CULTIVO</u>	<u>S/R</u>	<u>PENDIENTE MEDIA (%)</u>	<u>SUP. PROPUESTA (ha)</u>
160000026298110	21-009-007-00005-0001	62000	PASTOS PERMANENTES DE 5 O MAS AÑOS-SIN VARIEDAD	S	13,00	3,94
160000026298155	21-009-007-00006-0002	62000	PASTOS PERMANENTES DE 5 O MAS AÑOS-SIN VARIEDAD	S	23,33	3,25
160000026298118	21-009-007-00024-0001	62000	PASTOS PERMANENTES DE 5 O MAS AÑOS-SIN VARIEDAD	S	17,61	5,69
160000026298111	21-009-007-00026-0007	62000	PASTOS PERMANENTES DE 5 O MAS AÑOS-SIN VARIEDAD	S	10,25	3,32
160000026298112	21-009-007-00615-0003	62000	PASTOS PERMANENTES DE 5 O MAS AÑOS-SIN VARIEDAD	S	10,89	2,62
160000026298119	21-009-007-00616-0002	62000	PASTOS PERMANENTES DE 5 O MAS AÑOS-SIN VARIEDAD	S	18,13	7,79
160000026298124	21-009-809-00149-0001	62000	PASTOS PERMANENTES DE 5 O MAS AÑOS-SIN VARIEDAD	S	41,51	1,43
160000026298158	21-009-809-00176-0001	62000	PASTOS PERMANENTES DE 5 O MAS AÑOS-SIN VARIEDAD	S	46,27	0,84
160000026298133	21-009-809-00178-0002	62000	PASTOS PERMANENTES DE 5 O MAS AÑOS-SIN VARIEDAD	S	29,64	2,00
160000026298134	21-009-809-00178-0003	62000	PASTOS PERMANENTES DE 5 O MAS AÑOS-SIN VARIEDAD	S	13,60	2,52
160000026298135	21-009-809-00535-0004	62000	PASTOS PERMANENTES DE 5 O MAS AÑOS-SIN VARIEDAD	S	32,72	4,51
160000026298132	21-009-809-00608-0001	62000	PASTOS PERMANENTES DE 5 O MAS AÑOS-SIN VARIEDAD	S	55,78	1,93
160000026298125	21-009-809-00614-0003	62000	PASTOS PERMANENTES DE 5 O MAS AÑOS-SIN VARIEDAD	S	46,74	3,00



<u>APELLIDOS Y NOMBRE / RAZÓN SOCIAL</u>	<u>NIF</u>	<u>EXPEDIENTE</u>	<u>PROPUESTA</u>
CARVAJAL MARQUEZ ENRIQUE	28141013F	5007207	ADMITIDO
<u>SOLICITA ACTUACIÓN 1</u>	<u>SOLICITA ACTUACIÓN 2</u>	<u>PROPUESTA ACTUACIÓN 2</u>	<u>SOLICITA ACTUACIÓN 3</u>
NO	SI	ADMITIDO	NO

DETALLE DE ACTUACIÓN 2

IMPORTE POR ANUALIDAD

	<u>SUPERFICIE PROPUESTA</u>	<u>SUPERFICIE SUBVENCIONABLE</u>	<u>2016</u>	<u>2017</u>	<u>2018</u>	<u>2019</u>	<u>2020</u>
IMPORTE MÁXIMO	48,58	48,58	4.610,73 €	4.610,73 €	4.610,73 €	4.610,73 €	4.610,73 €
IMPORTE MEDIO DE TRANSFERENCIA (€/ha)			94,91 €	94,91 €	94,91 €	94,91 €	94,91 €

RECINTOS PROPUESTOS

<u>REF.</u>	<u>REFERENCIA SIGPAC</u>	<u>CULTIVO</u>	<u>DESCRIPCIÓN CULTIVO</u>	<u>S/R</u>	<u>PEND. MEDIA (%)</u>	<u>SUP. DEC. (ha)</u>	<u>SUP. BRUTA (ha)</u>	<u>CAP (%)</u>	<u>SUP. NETA (ha)</u>	<u>SUP. DEC. ADMIN. (ha)</u>	<u>SUP. CAMPO (ha)</u>	<u>SUP. CALC. (ha)</u>
150000021025446	21-031-001-00115-0008	62000	PASTOS PERMANENTES DE 5 O MAS AÑOS-SIN VARIEDAD	S	4,28	4,91	4,91	100,00	4,91	4,91		4,91
1600000003134886	21-031-001-00140-0002	62000	PASTOS PERMANENTES DE 5 O MAS AÑOS-SIN VARIEDAD	S	9,90	1,01	1,19	85,00	1,01	1,01		1,01
1600000003134887	21-031-001-00140-0002	62000	PASTOS PERMANENTES DE 5 O MAS AÑOS-SIN VARIEDAD	S	9,90	1,29	1,52	85,00	1,30	1,30		1,30
1600000007806585	21-031-001-00115-0001	62000	PASTOS PERMANENTES DE 5 O MAS AÑOS-SIN VARIEDAD	S	5,60	23,00	23,00	100,00	23,00	23,00		23,00
1600000011280734	21-031-001-00141-0002	62000	PASTOS PERMANENTES DE 5 O MAS AÑOS-SIN VARIEDAD	S	9,48	13,99	18,64	75,00	13,98	13,98		13,98
1600000011280742	21-031-001-00141-0006	62000	PASTOS PERMANENTES DE 5 O MAS AÑOS-SIN VARIEDAD	S	11,05	4,38	5,84	75,00	4,38	4,38		4,38

INCIDENCIAS

INCIDENCIA DESCRIPCIÓN

80866 La superficie que figura en la capa de formación adehesada para el recinto, es inferior a la superficie por la que se solicita la ayuda para el recinto
 Ref:1600000011280734 Recinto:21-031-001-00141-002 Cultivo:62000 PASTOS PERMANENTES DE 5 O MAS AÑOS-SIN VARIEDAD
 Secano Sup. Dec. Adm.:18,65 Sup. Censo Bruta:18,64

DETALLE DE SUPERFICIE DE FORMACIÓN ADEHESADA EN EL CENSO DE DEHESAS

<u>REF.</u>	<u>REFERENCIA SIGPAC</u>	<u>SUP. BRUTA (ha)</u>	<u>CAP (%)</u>	<u>SUP. NETA (ha)</u>
150000021025443	21-031-001-00115-0007	1,83	100,00	1,83
150000021025446	21-031-001-00115-0008	4,91	100,00	4,91
1600000003134885	21-031-001-00140-0002	19,69	85,00	16,74
1600000003134886	21-031-001-00140-0002	1,19	85,00	1,01
1600000003134887	21-031-001-00140-0002	1,52	85,00	1,30
1600000007806584	21-031-001-00115-0001	30,44	100,00	30,44
1600000007806585	21-031-001-00115-0001	23,00	100,00	23,00
1600000008935503	21-031-001-00131-0002	0,01	0,00	0,00
1600000008935508	21-031-001-00131-0002	0,10	0,00	0,00
1600000008935513	21-031-001-00131-0003	5,80	85,00	4,93
1600000008935516	21-031-001-00131-0004	0,15	85,00	0,12
1600000008935517	21-031-001-00131-0006	0,27	85,00	0,23
1600000008935522	21-031-001-00132-0001	19,72	85,00	16,76
1600000008935529	21-031-001-00132-0003	0,11	55,00	0,06
1600000008935537	21-031-001-00132-0005	0,12	55,00	0,06
1600000008935543	21-031-001-00132-0006	0,09	85,00	0,07
1600000011280731	21-031-001-00141-0001	0,02	0,00	0,00
1600000011280734	21-031-001-00141-0002	18,64	75,00	13,98
1600000011280735	21-031-001-00141-0002	6,15	45,00	2,77
1600000011280736	21-031-001-00141-0002	5,38	85,00	4,57
1600000011280741	21-031-001-00141-0006	13,71	75,00	10,28
1600000011280742	21-031-001-00141-0006	5,84	75,00	4,38
TOTAL		158,69		137,44



RESUMEN CRITERIOS DE SELECCIÓN

10.1.3 Conservación y mejora de pastos en sistemas de dehesas.

PUNTOS: 10,00

	PUNTOS	
Plan de Gestión Integral de Dehesas oficialmente aprobado	0,00	N
Porcentaje de superficie determinada en Red Natura 2000	4,00	100.0%
Tener suscrito o haber tenido suscrito convenio de colaboración con el proyecto LIFE+	0,00	N
Porcentaje de superficie determinada de la explotación bajo sistemas de producción integrada ganadera o producción ecológica	4,00	100.0%
Porcentaje de carga ganadera con especies rumiantes	1,00	65.28%
Porcentaje de carga ganadera con especies ovina	0,00	0.0%
Pendiente media de la explotación	1,00	7.28%

DETALLE CRITERIOS DE SELECCIÓN

10.1.3 Conservación y mejora de pastos en sistemas de dehesas.

PUNTOS: 10,00

REF.	REFERENCIA SIGPAC	CULTIVO	DESCRIPCIÓN CULTIVO	S/R	SUP. PROPUESTA (ha)	SUP. CUMPLE (ha)
160000007806585	21-031-001-00115-0001	62000	PASTOS PERMANENTES DE 5 O MAS AÑOS-SIN VARIEDAD	S	23,00	23,00
1500000021025446	21-031-001-00115-0008	62000	PASTOS PERMANENTES DE 5 O MAS AÑOS-SIN VARIEDAD	S	4,91	4,91
1600000003134886	21-031-001-00140-0002	62000	PASTOS PERMANENTES DE 5 O MAS AÑOS-SIN VARIEDAD	S	1,01	1,01
1600000003134887	21-031-001-00140-0002	62000	PASTOS PERMANENTES DE 5 O MAS AÑOS-SIN VARIEDAD	S	1,30	1,30
1600000011280734	21-031-001-00141-0002	62000	PASTOS PERMANENTES DE 5 O MAS AÑOS-SIN VARIEDAD	S	13,98	13,98
1600000011280742	21-031-001-00141-0006	62000	PASTOS PERMANENTES DE 5 O MAS AÑOS-SIN VARIEDAD	S	4,38	4,38

Tener suscrito o haber tenido suscrito convenio de colaboración con el proyecto LIFE+	PUNTOS:	0,00	N
Porcentaje de superficie determinada de la explotación bajo sistemas de producción integrada ganadera o producción ecológica	PUNTOS:	4,00	100.0%

Porcentaje de carga ganadera con especies rumiantes PUNTOS: 1,00 65.28%

EXPLORACIÓN	ESPECIE	RUMIANTE	UGMs
ES210310000025	PORCINO	NO	29.01
ES210310000034	BOVINA	SI	11.04
ES210310000034	PORCINO	NO	6.02
ES210310000046	BOVINA	SI	49.03
ES210310000046	CAPRINA	SI	13.3
ES210310000046	PORCINO	NO	3.99

Porcentaje de carga ganadera con especies ovina PUNTOS: 0,00 0.0%

<u>EXPLOTACIÓN</u>	<u>ESPECIE</u>	<u>OVINA</u>	<u>UGMs</u>
ES21031000025	PORCINO	NO	29.01
ES21031000034	BOVINA	NO	11.04
ES21031000034	PORCINO	NO	6.02
ES21031000046	BOVINA	NO	49.03
ES21031000046	CAPRINA	NO	13.3
ES21031000046	PORCINO	NO	3.99

Pendiente media de la explotación

PUNTOS: 1,00 7.28%

<u>REF.</u>	<u>REFERENCIA SIGPAC</u>	<u>CULTIVO</u>	<u>DESCRIPCIÓN CULTIVO</u>	<u>S/R</u>	<u>PENDIENTE MEDIA (%)</u>	<u>SUP. PROPUESTA (ha)</u>
160000007806585	21-031-001-00115-0001	62000	PASTOS PERMANENTES DE 5 O MAS AÑOS-SIN VARIEDAD	S	5,60	23,00
1500000021025446	21-031-001-00115-0008	62000	PASTOS PERMANENTES DE 5 O MAS AÑOS-SIN VARIEDAD	S	4,28	4,91
1600000003134887	21-031-001-00140-0002	62000	PASTOS PERMANENTES DE 5 O MAS AÑOS-SIN VARIEDAD	S	9,90	1,30
1600000003134886	21-031-001-00140-0002	62000	PASTOS PERMANENTES DE 5 O MAS AÑOS-SIN VARIEDAD	S	9,90	1,01
1600000011280734	21-031-001-00141-0002	62000	PASTOS PERMANENTES DE 5 O MAS AÑOS-SIN VARIEDAD	S	9,48	13,98
1600000011280742	21-031-001-00141-0006	62000	PASTOS PERMANENTES DE 5 O MAS AÑOS-SIN VARIEDAD	S	11,05	4,38



<u>APELLIDOS Y NOMBRE / RAZÓN SOCIAL</u>	<u>NIF</u>	<u>EXPEDIENTE</u>	<u>PROPUESTA</u>
CASTAÑO LOPEZ EULOGIO	29751536R	5007687	ADMITIDO
<u>SOLICITA ACTUACIÓN 1</u>	<u>SOLICITA ACTUACIÓN 2</u>	<u>PROPUESTA ACTUACIÓN 2</u>	<u>SOLICITA ACTUACIÓN 3</u>
NO	SI	ADMITIDO	NO

DETALLE DE ACTUACIÓN 2

IMPORTES POR ANUALIDAD

	<u>SUPERFICIE PROPUESTA</u>	<u>SUPERFICIE SUBVENCIONABLE</u>	<u>2016</u>	<u>2017</u>	<u>2018</u>	<u>2019</u>	<u>2020</u>
IMPORTE MÁXIMO	50,17	50,00	4.745,50 €	4.745,50 €	4.745,50 €	4.745,50 €	4.745,50 €
IMPORTE MEDIO DE TRANSFERENCIA (€/ha)			94,59 €	94,59 €	94,59 €	94,59 €	94,59 €

RECINTOS PROPUESTOS

<u>REF.</u>	<u>REFERENCIA SIGPAC</u>	<u>CULTIVO</u>	<u>DESCRIPCIÓN CULTIVO</u>	<u>S/R</u>	<u>PEND. MEDIA (%)</u>	<u>SUP. DEC. (ha)</u>	<u>SUP. BRUTA (ha)</u>	<u>CAP (%)</u>	<u>SUP. NETA (ha)</u>	<u>SUP. DEC. ADMIN. (ha)</u>	<u>SUP. CAMPO (ha)</u>	<u>SUP. CALC. (ha)</u>
1600000011826066	21-029-002-00153-0002	62000	PASTOS PERMANENTES DE 5 O MAS AÑOS-SIN VARIEDAD	S	17,15	53,32	59,02	85,00	50,17	50,17		50,17

INCIDENCIAS

INCIDENCIA DESCRIPCIÓN

- 64 La cuenta bancaria declarada no existe para el CIF/NIF del solicitante en la relación de cuentas bancarias válidas según el O.P.
- 80861 Superficie solicitada mayor a la superficie máxima permitida para la operación.(50has)
Sup. Resuelta:50,17
- 80866 La superficie que figura en la capa de formación adhesionada para el recinto, es inferior a la superficie por la que se solicita la ayuda para el recinto
Ref:1600000011826066 Recinto:21-029-002-00153-0002 Cultivo:62000 PASTOS PERMANENTES DE 5 O MAS AÑOS-SIN VARIEDAD
Secano Sup. Dec. Adm.:62,73 Sup. Censo Bruta:59,02

DETALLE DE SUPERFICIE DE FORMACIÓN ADEHESADA EN EL CENSO DE DEHESAS

<u>REF.</u>	<u>REFERENCIA SIGPAC</u>	<u>SUP. BRUTA (ha)</u>	<u>CAP (%)</u>	<u>SUP. NETA (ha)</u>
1500000025740446	21-009-012-00025-0001	7,65	85,00	6,50
1600000003061995	21-009-015-00054-0001	1,27	0,00	0,00
1600000003062022	21-009-015-00054-0010	0,08	0,00	0,00
1600000003062448	21-009-019-00058-0001	45,54	55,00	25,05
1600000003062451	21-009-019-00058-0001	0,19	45,00	0,08
1600000003062472	21-009-019-00058-0020	0,35	0,00	0,00
1600000003062474	21-009-019-00058-0020	0,49	0,00	0,00
1600000003062476	21-009-019-00058-0020	0,02	0,00	0,00
1600000003062479	21-009-019-00058-0021	0,02	0,00	0,00
1600000003062484	21-009-019-00058-0022	0,06	0,00	0,00
1600000003062490	21-009-019-00058-0025	0,41	0,00	0,00
1600000003062492	21-009-019-00058-0026	7,48	35,00	2,62
1600000003062494	21-009-019-00058-0027	3,45	85,00	2,93
1600000003062496	21-009-019-00058-0028	8,84	85,00	7,52
1600000003062498	21-009-019-00058-0029	0,18	0,00	0,00
1600000003062499	21-009-019-00058-0030	29,48	85,00	25,06
1600000003062706	21-009-019-00286-0001	7,57	85,00	6,44
1600000003062707	21-009-019-00287-0002	1,48	85,00	1,26
1600000003062712	21-009-019-00287-0003	22,04	100,00	22,04
1600000003062713	21-009-019-00287-0004	0,01	85,00	0,00
1600000003062716	21-009-019-00288-0001	13,55	75,00	10,16
1600000003126786	21-029-002-00153-0007	0,15	100,00	0,15
1600000003126787	21-029-002-00153-0012	0,02	0,00	0,00
1600000003126791	21-029-002-00153-0012	0,03	0,00	0,00
1600000003126798	21-029-002-00155-0002	2,51	85,00	2,14
1600000003126855	21-029-003-00006-0001	15,73	25,00	3,93
1600000003126860	21-029-003-00007-0001	30,93	0,00	0,00
1600000009025431	21-009-016-00020-0005	4,74	65,00	3,08
1600000010384823	21-029-004-00017-0001	18,80	75,00	14,10
1600000010384860	21-029-004-00022-0004	69,14	0,00	0,00
1600000011801606	21-009-015-00052-0002	4,35	55,00	2,39
1600000011826058	21-029-002-00150-0001	7,08	85,00	6,02
1600000011826063	21-029-002-00152-0001	3,84	85,00	3,26
1600000011826066	21-029-002-00153-0002	59,02	85,00	50,17
TOTAL		366,50		194,90

RESUMEN CRITERIOS DE SELECCIÓN

10.1.3 Conservación y mejora de pastos en sistemas de dehesas. PUNTOS: 11,00

	<u>PUNTOS</u>	
Plan de Gestión Integral de Dehesas oficialmente aprobado	0,00	N
Porcentaje de superficie determinada en Red Natura 2000	4,00	100.0%
Tener suscrito o haber tenido suscrito convenio de colaboración con el proyecto LIFE+	0,00	N
Porcentaje de superficie determinada de la explotación bajo sistemas de producción integrada ganadera o producción ecológica	4,00	100.0%
Porcentaje de carga ganadera con especies rumiantes	0,00	46.2%
Porcentaje de carga ganadera con especies ovina	0,00	0.0%
Pendiente media de la explotación	3,00	17.15%

DETALLE CRITERIOS DE SELECCIÓN

10.1.3 Conservación y mejora de pastos en sistemas de dehesas. PUNTOS: 11,00

Plan de Gestión Integral de Dehesas oficialmente aprobado	PUNTOS: 0,00	N
Porcentaje de superficie determinada en Red Natura 2000	PUNTOS: 4,00	100.0%

REF.	REFERENCIA SIGPAC	CULTIVO	DESCRIPCIÓN CULTIVO	S/R	<u>SUP. PROPUESTA (ha)</u>	<u>SUP. CUMPLE (ha)</u>
1600000011826066	21-029-002-00153-0002	62000	PASTOS PERMANENTES DE 5 O MAS AÑOS-SIN VARIEDAD	S	50,17	50,17

Tener suscrito o haber tenido suscrito convenio de colaboración con el proyecto LIFE+	PUNTOS: 0,00	N
Porcentaje de superficie determinada de la explotación bajo sistemas de producción integrada ganadera o producción ecológica	PUNTOS: 4,00	100.0%

REF.	REFERENCIA SIGPAC	CULTIVO	DESCRIPCIÓN CULTIVO	S/R	<u>SUP. PROPUESTA (ha)</u>	<u>SUP. CUMPLE (ha)</u>
1600000011826066	21-029-002-00153-0002	62000	PASTOS PERMANENTES DE 5 O MAS AÑOS-SIN VARIEDAD	S	50,17	50,17

Porcentaje de carga ganadera con especies rumiantes PUNTOS: 0,00 46.2%

EXPLORACIÓN	ESPECIE	RUMIANTE	UGMs
ES210090000043	BOVINA	SI	86.91
ES210090000043	PORCINO	NO	105.02
ES210290000013	BOVINA	SI	108.57
ES210290000013	PORCINO	NO	103.27
ES210570000049	PORCINO	NO	19.32

Porcentaje de carga ganadera con especies ovina PUNTOS: 0,00 0.0%

EXPLORACIÓN	ESPECIE	OVINA	UGMs
ES210090000043	BOVINA	NO	86.91
ES210090000043	PORCINO	NO	105.02
ES210290000013	BOVINA	NO	108.57
ES210290000013	PORCINO	NO	103.27
ES210570000049	PORCINO	NO	19.32

Pendiente media de la explotación PUNTOS: 3,00 17.15%

REF.	REFERENCIA SIGPAC	CULTIVO	DESCRIPCIÓN CULTIVO	S/R	<u>PENDIENTE MEDIA (%)</u>	<u>SUP. PROPUESTA (ha)</u>
------	-------------------	---------	---------------------	-----	----------------------------	----------------------------

<u>REF.</u>	<u>REFERENCIA SIGPAC</u>	<u>CULTIVO</u>	<u>DESCRIPCIÓN CULTIVO</u>	<u>S/R</u>	<u>PENDIENTE MEDIA (%)</u>	<u>SUP. PROPUESTA (ha)</u>
1600000011826066	21-029-002-00153-0002	62000	PASTOS PERMANENTES DE 5 O MAS AÑOS-SIN VARIEDAD	S	17,15	50,17



<u>APELLIDOS Y NOMBRE / RAZÓN SOCIAL</u>	<u>NIF</u>	<u>EXPEDIENTE</u>	<u>PROPUESTA</u>
CASTAÑO LOPEZ JOSE ANTONIO	29752679V	5007689	ADMITIDO
<u>SOLICITA ACTUACIÓN 1</u>	<u>SOLICITA ACTUACIÓN 2</u>	<u>PROPUESTA ACTUACIÓN 2</u>	<u>SOLICITA ACTUACIÓN 3</u>
NO	SI	ADMITIDO	NO

DETALLE DE ACTUACIÓN 2

IMPORTE POR ANUALIDAD

	<u>SUPERFICIE PROPUESTA</u>	<u>SUPERFICIE SUBVENCIONABLE</u>	<u>2016</u>	<u>2017</u>	<u>2018</u>	<u>2019</u>	<u>2020</u>
IMPORTE MÁXIMO	40,36	40,36	3.830,57 €	3.830,57 €	3.830,57 €	3.830,57 €	3.830,57 €
IMPORTE MEDIO DE TRANSFERENCIA (€/ha)			94,91 €	94,91 €	94,91 €	94,91 €	94,91 €

RECINTOS PROPUESTOS

<u>REF.</u>	<u>REFERENCIA SIGPAC</u>	<u>CULTIVO</u>	<u>DESCRIPCIÓN CULTIVO</u>	<u>S/R</u>	<u>PEND. MEDIA (%)</u>	<u>SUP. DEC. (ha)</u>	<u>SUP. BRUTA (ha)</u>	<u>CAP (%)</u>	<u>SUP. NETA (ha)</u>	<u>SUP. DEC. ADMIN. (ha)</u>	<u>SUP. CAMPO (ha)</u>	<u>SUP. CALC. (ha)</u>
160000003216217	21-057-001-00021-0015	63000	PASTOS DE MENOS DE 5 AÑOS-SIN VARIEDAD	S	15,19	26,08	0,00	100,00	0,00	0,00		0,00
1600000009288355	21-057-002-00016-0003	63000	PASTOS DE MENOS DE 5 AÑOS-SIN VARIEDAD	S	9,58	33,51	33,09	100,00	33,09	33,09		33,09
1600000009288358	21-057-002-00016-0004	63000	PASTOS DE MENOS DE 5 AÑOS-SIN VARIEDAD	S	11,55	7,40	7,27	100,00	7,27	7,27		7,27

INCIDENCIAS

INCIDENCIA DESCRIPCIÓN

256	Solicitud con recintos declarados en campaña anterior y no declarados en campaña actual con una reducción por omisión de superficie superior al 3%. CÓDIGO PARA EL PORCENTAJE DE REDUCCIÓN POR OMISIÓN QUE CORRESPONDE A LA SOLICITUD:1
80866	La superficie que figura en la capa de formación adhesionada para el recinto, es inferior a la superficie por la que se solicita la ayuda para el recinto Ref:160000003216217 Recinto:21-057-001-00021-015 Cultivo:63000 PASTOS DE MENOS DE 5 AÑOS-SIN VARIEDAD Secano Sup. Dec. Adm.:26,08 Sup. Censo Bruta:0 Ref:1600000009288355 Recinto:21-057-002-00016-003 Cultivo:63000 PASTOS DE MENOS DE 5 AÑOS-SIN VARIEDAD Secano Sup. Dec. Adm.:33,51 Sup. Censo Bruta:33,09 Ref:1600000009288358 Recinto:21-057-002-00016-004 Cultivo:63000 PASTOS DE MENOS DE 5 AÑOS-SIN VARIEDAD Secano Sup. Dec. Adm.:7,4 Sup. Censo Bruta:7,27



DETALLE DE SUPERFICIE DE FORMACIÓN ADEHESADA EN EL CENSO DE DEHESAS

<u>REF.</u>	<u>REFERENCIA SIGPAC</u>	<u>SUP. BRUTA (ha)</u>	<u>CAP (%)</u>	<u>SUP. NETA (ha)</u>
1500000025018635	21-015-006-00007-0021	0,22	100,00	0,22
1600000003099877	21-015-001-00018-0019	1,58	65,00	1,03
1600000003099879	21-015-001-00018-0022	0,03	0,00	0,00
1600000003099882	21-015-001-00019-0001	6,38	100,00	6,38
1600000003099884	21-015-001-00019-0002	2,52	100,00	2,52
1600000003099886	21-015-001-00019-0003	0,25	0,00	0,00
1600000003100262	21-015-006-00005-0005	0,07	100,00	0,07
1600000003100266	21-015-006-00005-0008	3,42	100,00	3,42
1600000003100269	21-015-006-00005-0009	13,57	100,00	13,57
1600000003100274	21-015-006-00005-0012	0,21	0,00	0,00
1600000003100283	21-015-006-00005-0018	0,02	0,00	0,00
1600000003100285	21-015-006-00005-0020	0,49	100,00	0,49
1600000003100288	21-015-006-00005-0022	0,15	75,00	0,11
1600000003100290	21-015-006-00005-0023	0,16	0,00	0,00
1600000003100293	21-015-006-00005-0025	6,62	55,00	3,64
1600000003100296	21-015-006-00006-0008	0,03	0,00	0,00
1600000003100299	21-015-006-00006-0008	0,46	0,00	0,00
1600000003100300	21-015-006-00006-0008	0,01	0,00	0,00
1600000003100302	21-015-006-00006-0011	0,14	0,00	0,00
1600000003100305	21-015-006-00006-0020	35,32	100,00	35,32
1600000003100345	21-015-006-00006-0028	0,04	0,00	0,00
1600000003100347	21-015-006-00006-0029	0,13	35,00	0,05
1600000003100351	21-015-006-00006-0033	0,22	0,00	0,00
1600000003100353	21-015-006-00006-0037	11,32	100,00	11,32
1600000003100354	21-015-006-00006-0038	4,22	100,00	4,22
1600000003100357	21-015-006-00006-0040	0,14	100,00	0,14
1600000003100359	21-015-006-00006-0041	0,02	0,00	0,00
1600000003100361	21-015-006-00006-0043	0,23	0,00	0,00
1600000003100363	21-015-006-00006-0045	0,44	100,00	0,44
1600000003100366	21-015-006-00007-0001	0,19	100,00	0,19
1600000003100369	21-015-006-00007-0001	0,16	100,00	0,16
1600000003100372	21-015-006-00007-0004	3,10	100,00	3,10
1600000003100373	21-015-006-00007-0004	2,81	100,00	2,81
1600000003100376	21-015-006-00007-0005	6,03	100,00	6,03
1600000003100377	21-015-006-00008-0003	0,29	35,00	0,10
1600000003100380	21-015-006-00008-0004	34,23	100,00	34,23
1600000003216162	21-057-001-00017-0002	31,97	100,00	31,97
1600000003216168	21-057-001-00018-0003	50,85	100,00	50,85
1600000003216174	21-057-001-00018-0009	6,48	0,00	0,00
1600000003216180	21-057-001-00019-0004	2,88	100,00	2,88
1600000003216187	21-057-001-00019-0009	0,02	0,00	0,00
1600000003216190	21-057-001-00020-0002	9,90	35,00	3,47
1600000003216195	21-057-001-00020-0004	0,68	55,00	0,37
1600000003216197	21-057-001-00020-0005	0,22	0,00	0,00
1600000003244698	21-067-002-00010-0002	2,76	65,00	1,79
1600000003244708	21-067-002-00012-0001	1,10	100,00	1,10
1600000003244709	21-067-002-00013-0002	3,40	45,00	1,53
1600000003244712	21-067-002-00013-0003	3,61	75,00	2,71
1600000003244715	21-067-002-00016-0002	9,53	45,00	4,29
1600000003245243	21-067-003-00025-0021	1,16	100,00	1,16
1600000003245838	21-067-010-00005-0004	7,14	100,00	7,14
1600000007940951	21-067-008-00001-0003	58,38	100,00	58,38
1600000007940954	21-067-008-00001-0004	0,42	100,00	0,42
1600000007940960	21-067-008-00001-0008	0,01	0,00	0,00
1600000009288355	21-057-002-00016-0003	33,09	100,00	33,09
1600000009288358	21-057-002-00016-0004	7,27	100,00	7,27
1600000010264929	21-057-001-00016-0001	20,99	100,00	20,99
1600000010501370	21-015-001-00018-0018	0,02	0,00	0,00
TOTAL		387,10		358,97

REF.	REFERENCIA SIGPAC	SUP. BRUTA (ha)	CAP (%)	SUP. NETA (ha)
1600000011253135	21-015-006-00007-0016	0,02	0,00	0,00
1600000011253138	21-015-006-00007-0016	0,01	0,00	0,00
1600000011253205	21-015-006-00007-0032	0,15	35,00	0,05
1600000011253211	21-015-006-00008-0001	3,42	100,00	3,42
1600000011752575	21-067-010-00001-0002	19,72	100,00	19,72
1600000011752582	21-067-010-00002-0001	59,37	100,00	59,37
1600000011752585	21-067-010-00003-0003	125,06	75,00	93,80
1600000011752591	21-067-010-00004-0003	9,75	100,00	9,75
1600000011822953	21-067-003-00018-0001	1,48	100,00	1,48
1600000011822956	21-067-003-00019-0001	2,04	100,00	2,04
1600000011822965	21-067-003-00022-0001	2,27	100,00	2,27
1600000011822968	21-067-003-00023-0003	7,09	100,00	7,09
1600000011822978	21-067-003-00024-0021	0,10	75,00	0,07
1600000011822984	21-067-003-00024-0025	0,01	0,00	0,00
1600000011822987	21-067-003-00024-0026	0,04	0,00	0,00
1600000011822990	21-067-003-00024-0028	0,11	45,00	0,05
1600000011822996	21-067-003-00024-0031	0,10	0,00	0,00
1600000011823002	21-067-003-00024-0037	30,77	75,00	23,08
TOTAL		648,61		581,16

RESUMEN CRITERIOS DE SELECCIÓN

10.1.3 Conservación y mejora de pastos en sistemas de dehesas.

PUNTOS: 9,00

	PUNTOS	
Plan de Gestión Integral de Dehesas oficialmente aprobado	0,00	N
Porcentaje de superficie determinada en Red Natura 2000	0,00	0.0%
Tener suscrito o haber tenido suscrito convenio de colaboración con el proyecto LIFE+	0,00	N
Porcentaje de superficie determinada de la explotación bajo sistemas de producción integrada ganadera o producción ecológica	4,00	100.0%
Porcentaje de carga ganadera con especies rumiantes	3,00	100.0%
Porcentaje de carga ganadera con especies ovina	0,00	0.0%
Pendiente media de la explotación	2,00	9.93%

DETALLE CRITERIOS DE SELECCIÓN

10.1.3 Conservación y mejora de pastos en sistemas de dehesas.

PUNTOS: 9,00

REF.	REFERENCIA SIGPAC	CULTIVO	DESCRIPCIÓN CULTIVO	S/R	SUP. PROPUESTA (ha)	SUP. CUMPLE (ha)
1600000003216217	21-057-001-00021-0015	63000	PASTOS DE MENOS DE 5 AÑOS-SIN VARIEDAD	S	0,00	0,00
1600000009288355	21-057-002-00016-0003	63000	PASTOS DE MENOS DE 5 AÑOS-SIN VARIEDAD	S	33,09	0,00
1600000009288358	21-057-002-00016-0004	63000	PASTOS DE MENOS DE 5 AÑOS-SIN VARIEDAD	S	7,27	0,00
Tener suscrito o haber tenido suscrito convenio de colaboración con el proyecto LIFE+				PUNTOS:	0,00	N
Porcentaje de superficie determinada de la explotación bajo sistemas de producción integrada ganadera o producción ecológica				PUNTOS:	4,00	100.0%
REF.	REFERENCIA SIGPAC	CULTIVO	DESCRIPCIÓN CULTIVO	S/R	SUP. PROPUESTA (ha)	SUP. CUMPLE (ha)
1600000003216217	21-057-001-00021-0015	63000	PASTOS DE MENOS DE 5 AÑOS-SIN VARIEDAD	S	0,00	0,00
1600000009288355	21-057-002-00016-0003	63000	PASTOS DE MENOS DE 5 AÑOS-SIN VARIEDAD	S	33,09	33,09
1600000009288358	21-057-002-00016-0004	63000	PASTOS DE MENOS DE 5 AÑOS-SIN VARIEDAD	S	7,27	7,27
Porcentaje de carga ganadera con especies rumiantes				PUNTOS:	3,00	100.0%

EXPLOTACIÓN	ESPECIE	RUMIANTE	UGMs
ES21015000001	BOVINA	SI	182.15
ES21015000001	CAPRINA	SI	144.06
ES21057000049	BOVINA	SI	120.21
ES21057000049	CAPRINA	SI	56.8
ES21068000021	CAPRINA	SI	0
ES21076000036	CAPRINA	SI	0

Porcentaje de carga ganadera con especies ovina

PUNTOS: 0,00 0.0%

EXPLOTACIÓN	ESPECIE	OVINA	UGMs
ES21015000001	BOVINA	NO	182.15
ES21015000001	CAPRINA	NO	144.06
ES21057000049	BOVINA	NO	120.21
ES21057000049	CAPRINA	NO	56.8
ES21068000021	CAPRINA	NO	0
ES21076000036	CAPRINA	NO	0

Pendiente media de la explotación

PUNTOS: 2,00 9.93%

REF.	REFERENCIA SIGPAC	CULTIVO	DESCRIPCIÓN CULTIVO	S/R	PENDIENTE MEDIA (%)	SUP. PROPUESTA (ha)
160000003216217	21-057-001-00021-0015	63000	PASTOS DE MENOS DE 5 AÑOS-SIN VARIEDAD	S	15,19	0,00
160000009288355	21-057-002-00016-0003	63000	PASTOS DE MENOS DE 5 AÑOS-SIN VARIEDAD	S	9,58	33,09
160000009288358	21-057-002-00016-0004	63000	PASTOS DE MENOS DE 5 AÑOS-SIN VARIEDAD	S	11,55	7,27



<u>APELLIDOS Y NOMBRE / RAZÓN SOCIAL</u>	<u>NIF</u>	<u>EXPEDIENTE</u>	<u>PROPUESTA</u>
CASTAÑO NAVARRO ANTONIO JOSE	29789247S	5007685	ADMITIDO
<u>SOLICITA ACTUACIÓN 1</u>	<u>SOLICITA ACTUACIÓN 2</u>	<u>PROPUESTA ACTUACIÓN 2</u>	<u>SOLICITA ACTUACIÓN 3</u>
NO	SI	ADMITIDO	NO

DETALLE DE ACTUACIÓN 2

IMPORTES POR ANUALIDAD

	<u>SUPERFICIE PROPUESTA</u>	<u>SUPERFICIE SUBVENCIONABLE</u>	<u>2016</u>	<u>2017</u>	<u>2018</u>	<u>2019</u>	<u>2020</u>
IMPORTE MÁXIMO	37,09	37,09	3.520,21 €	3.520,21 €	3.520,21 €	3.520,21 €	3.520,21 €
IMPORTE MEDIO DE TRANSFERENCIA (€/ha)			94,91 €	94,91 €	94,91 €	94,91 €	94,91 €

RECINTOS PROPUESTOS

<u>REF.</u>	<u>REFERENCIA SIGPAC</u>	<u>CULTIVO</u>	<u>DESCRIPCIÓN CULTIVO</u>	<u>S/R</u>	<u>PEND. MEDIA (%)</u>	<u>SUP. DEC. (ha)</u>	<u>SUP. BRUTA (ha)</u>	<u>CAP (%)</u>	<u>SUP. NETA (ha)</u>	<u>SUP. DEC. ADMIN. (ha)</u>	<u>SUP. CAMPO (ha)</u>	<u>SUP. CALC. (ha)</u>
1500000015571217	21-008-006-00023-0009	62000	PASTOS PERMANENTES DE 5 O MAS AÑOS-SIN VARIEDAD	S	8,08	17,68	17,68	100,00	17,68	17,68		17,68
1600000003055176	21-008-006-00023-0010	62000	PASTOS PERMANENTES DE 5 O MAS AÑOS-SIN VARIEDAD	S	12,68	6,92	12,38	55,00	6,81	6,81		6,81
1600000003055514	21-008-006-00096-0001	62000	PASTOS PERMANENTES DE 5 O MAS AÑOS-SIN VARIEDAD	S	5,97	10,40	10,15	100,00	10,15	10,15		10,15
1600000008222692	21-008-006-00099-0002	62000	PASTOS PERMANENTES DE 5 O MAS AÑOS-SIN VARIEDAD	S	8,63	2,44	3,76	65,00	2,45	2,45		2,45


INCIDENCIAS

INCIDENCIA DESCRIPCIÓN

80866 La superficie que figura en la capa de formación adhesionada para el recinto, es inferior a la superficie por la que se solicita la ayuda para el recinto
 Ref:1600000003055176 Recinto:21-008-006-00023-010 Cultivo:62000 PASTOS PERMANENTES DE 5 O MAS AÑOS-SIN VARIEDAD Secano Sup. Dec. Adm.:12,59 Sup. Censo Bruta:12,38
 Ref:1600000003055514 Recinto:21-008-006-00096-001 Cultivo:62000 PASTOS PERMANENTES DE 5 O MAS AÑOS-SIN VARIEDAD Secano Sup. Dec. Adm.:10,4 Sup. Censo Bruta:10,15

DETALLE DE SUPERFICIE DE FORMACIÓN ADEHESADA EN EL CENSO DE DEHESAS

<u>REF.</u>	<u>REFERENCIA SIGPAC</u>	<u>SUP. BRUTA (ha)</u>	<u>CAP (%)</u>	<u>SUP. NETA (ha)</u>
1500000015571217	21-008-006-00023-0009	17,68	100,00	17,68
1500000015571232	21-008-006-00023-0014	0,02	0,00	0,00
1500000021002983	21-008-010-00226-0007	0,40	100,00	0,40
1600000003055176	21-008-006-00023-0010	12,38	55,00	6,81
1600000003055177	21-008-006-00023-0010	47,85	55,00	26,32
1600000003055180	21-008-006-00023-0011	0,09	0,00	0,00
1600000003055189	21-008-006-00023-0015	0,04	0,00	0,00
1600000003055193	21-008-006-00023-0016	0,01	0,00	0,00
1600000003055197	21-008-006-00023-0017	0,01	0,00	0,00
1600000003055199	21-008-006-00023-0021	6,67	100,00	6,67
1600000003055201	21-008-006-00023-0022	0,12	0,00	0,00
1600000003055203	21-008-006-00023-0022	0,04	0,00	0,00
1600000003055205	21-008-006-00023-0025	0,70	75,00	0,53
1600000003055207	21-008-006-00023-0026	0,32	100,00	0,32
1600000003055209	21-008-006-00023-0029	1,59	85,00	1,35
1600000003055514	21-008-006-00096-0001	10,15	100,00	10,15
1600000003057480	21-008-010-00226-0008	0,05	0,00	0,00
1600000003057483	21-008-010-00226-0010	115,54	65,00	75,10
1600000003126793	21-029-002-00153-0012	0,01	0,00	0,00
1600000007785856	21-008-010-00226-0004	0,41	0,00	0,00
1600000007791959	21-008-010-00488-0002	0,71	45,00	0,32
1600000007791961	21-008-010-00488-0003	0,28	100,00	0,28
1600000008041682	21-008-010-00444-0011	2,30	25,00	0,58
1600000008222691	21-008-006-00099-0002	25,34	75,00	19,01
1600000008222692	21-008-006-00099-0002	3,76	65,00	2,45
1600000011826069	21-029-002-00153-0002	1,01	75,00	0,76
TOTAL		247,48		168,73



RESUMEN CRITERIOS DE SELECCIÓN

10.1.3 Conservación y mejora de pastos en sistemas de dehesas.

PUNTOS: 7,27

	PUNTOS	
Plan de Gestión Integral de Dehesas oficialmente aprobado	0,00	N
Porcentaje de superficie determinada en Red Natura 2000	1,27	27.37%
Tener suscrito o haber tenido suscrito convenio de colaboración con el proyecto LIFE+	0,00	N
Porcentaje de superficie determinada de la explotación bajo sistemas de producción integrada ganadera o producción ecológica	4,00	100.0%
Porcentaje de carga ganadera con especies rumiantes	0,00	46.82%
Porcentaje de carga ganadera con especies ovina	0,00	0.0%
Pendiente media de la explotación	2,00	8.38%

DETALLE CRITERIOS DE SELECCIÓN

10.1.3 Conservación y mejora de pastos en sistemas de dehesas.

PUNTOS: 7,27

Plan de Gestión Integral de Dehesas oficialmente aprobado	PUNTOS:	0,00	N
Porcentaje de superficie determinada en Red Natura 2000	PUNTOS:	1,27	27.37%

REF.	REFERENCIA SIGPAC	CULTIVO	DESCRIPCIÓN CULTIVO	S/R	SUP. PROPUESTA (ha)	SUP. CUMPLE (ha)
1500000015571217	21-008-006-00023-0009	62000	PASTOS PERMANENTES DE 5 O MAS AÑOS-SIN VARIEDAD	S	17,68	0,00
1600000003055176	21-008-006-00023-0010	62000	PASTOS PERMANENTES DE 5 O MAS AÑOS-SIN VARIEDAD	S	6,81	0,00
1600000003055514	21-008-006-00096-0001	62000	PASTOS PERMANENTES DE 5 O MAS AÑOS-SIN VARIEDAD	S	10,15	10,15
1600000008222692	21-008-006-00099-0002	62000	PASTOS PERMANENTES DE 5 O MAS AÑOS-SIN VARIEDAD	S	2,45	0,00

Tener suscrito o haber tenido suscrito convenio de colaboración con el proyecto LIFE+	PUNTOS:	0,00	N
Porcentaje de superficie determinada de la explotación bajo sistemas de producción integrada ganadera o producción ecológica	PUNTOS:	4,00	100.0%

REF.	REFERENCIA SIGPAC	CULTIVO	DESCRIPCIÓN CULTIVO	S/R	SUP. PROPUESTA (ha)	SUP. CUMPLE (ha)
1500000015571217	21-008-006-00023-0009	62000	PASTOS PERMANENTES DE 5 O MAS AÑOS-SIN VARIEDAD	S	17,68	17,68
1600000003055176	21-008-006-00023-0010	62000	PASTOS PERMANENTES DE 5 O MAS AÑOS-SIN VARIEDAD	S	6,81	6,81
1600000003055514	21-008-006-00096-0001	62000	PASTOS PERMANENTES DE 5 O MAS AÑOS-SIN VARIEDAD	S	10,15	10,15
1600000008222692	21-008-006-00099-0002	62000	PASTOS PERMANENTES DE 5 O MAS AÑOS-SIN VARIEDAD	S	2,45	2,45

Porcentaje de carga ganadera con especies rumiantes	PUNTOS:	0,00	46.82%
---	---------	------	--------

EXPLOTACIÓN	ESPECIE	RUMIANTE	UGMs
ES210080000040	BOVINA	SI	77.63
ES210080000040	PORCINO	NO	56.43
ES210080000479	BOVINA	SI	74.44
ES210080000479	PORCINO	NO	53.09
ES210290000031	PORCINO	NO	60.64
ES210290000231	BOVINA	NO	2.54

Porcentaje de carga ganadera con especies ovina	PUNTOS:	0,00	0.0%
---	---------	------	------

EXPLOTACIÓN	ESPECIE	OVINA	UGMs
ES210080000040	BOVINA	NO	77.63
ES210080000040	PORCINO	NO	56.43

<u>EXPLOTACIÓN</u>	<u>ESPECIE</u>	<u>OVINA</u>	<u>UGMs</u>
ES210080000479	BOVINA	NO	74.44
ES210080000479	PORCINO	NO	53.09
ES210290000031	PORCINO	NO	60.64
ES210290000231	BOVINA	NO	2.54

Pendiente media de la explotación

PUNTOS: 2,00 8.38%

<u>REF.</u>	<u>REFERENCIA SIGPAC</u>	<u>CULTIVO</u>	<u>DESCRIPCIÓN CULTIVO</u>	<u>S/R</u>	<u>PENDIENTE MEDIA (%)</u>	<u>SUP. PROPUESTA (ha)</u>
1500000015571217	21-008-006-00023-0009	62000	PASTOS PERMANENTES DE 5 O MAS AÑOS-SIN VARIEDAD	S	8,08	17,68
1600000003055176	21-008-006-00023-0010	62000	PASTOS PERMANENTES DE 5 O MAS AÑOS-SIN VARIEDAD	S	12,68	6,81
1600000003055514	21-008-006-00096-0001	62000	PASTOS PERMANENTES DE 5 O MAS AÑOS-SIN VARIEDAD	S	5,97	10,15
1600000008222692	21-008-006-00099-0002	62000	PASTOS PERMANENTES DE 5 O MAS AÑOS-SIN VARIEDAD	S	8,63	2,45



<u>APELLIDOS Y NOMBRE / RAZÓN SOCIAL</u>	<u>NIF</u>	<u>EXPEDIENTE</u>	<u>PROPUESTA</u>
CASTAÑO QUINTERO EULOGIO JOSE	29439370Z	5007684	ADMITIDO
<u>SOLICITA ACTUACIÓN 1</u>	<u>SOLICITA ACTUACIÓN 2</u>	<u>PROPUESTA ACTUACIÓN 2</u>	<u>SOLICITA ACTUACIÓN 3</u>
NO	SI	ADMITIDO	NO

DETALLE DE ACTUACIÓN 2

IMPORTES POR ANUALIDAD

	<u>SUPERFICIE PROPUESTA</u>	<u>SUPERFICIE SUBVENCIONABLE</u>	2016	2017	2018	2019	2020
IMPORTE MÁXIMO	47,33	47,33	4.492,09 €	4.492,09 €	4.492,09 €	4.492,09 €	4.492,09 €
IMPORTE MEDIO DE TRANSFERENCIA (€/ha)			94,91 €	94,91 €	94,91 €	94,91 €	94,91 €

RECINTOS PROPUESTOS

<u>REF.</u>	<u>REFERENCIA SIGPAC</u>	<u>CULTIVO</u>	<u>DESCRIPCIÓN CULTIVO</u>	<u>S/R</u>	<u>PEND. MEDIA (%)</u>	<u>SUP. DEC. (ha)</u>	<u>SUP. BRUTA (ha)</u>	<u>CAP (%)</u>	<u>SUP. NETA (ha)</u>	<u>SUP. DEC. ADMIN. (ha)</u>	<u>SUP. CAMPO (ha)</u>	<u>SUP. CALC. (ha)</u>
1500000015571761	21-008-007-00029-0001	62000	PASTOS PERMANENTES DE 5 O MAS AÑOS-SIN VARIEDAD	S	35,64	4,17	4,99	55,00	2,75	2,75		2,75
1600000003171011	21-043-002-00243-0001	62000	PASTOS PERMANENTES DE 5 O MAS AÑOS-SIN VARIEDAD	S	26,68	22,65	30,20	75,00	22,65	22,65		22,65
1600000010952308	21-008-009-00003-0004	62000	PASTOS PERMANENTES DE 5 O MAS AÑOS-SIN VARIEDAD	S	24,73	23,08	33,75	65,00	21,93	21,93		21,93

INCIDENCIAS

INCIDENCIA DESCRIPCIÓN

80866 La superficie que figura en la capa de formación adhesionada para el recinto, es inferior a la superficie por la que se solicita la ayuda para el recinto
 Ref:1500000015571761 Recinto:21-008-007-00029-001 Cultivo:62000 PASTOS PERMANENTES DE 5 O MAS AÑOS-SIN VARIEDAD Secano Sup. Dec. Adm.:7,59 Sup. Censo Bruta:4,99
 Ref:1600000010952308 Recinto:21-008-009-00003-004 Cultivo:62000 PASTOS PERMANENTES DE 5 O MAS AÑOS-SIN VARIEDAD Secano Sup. Dec. Adm.:35,51 Sup. Censo Bruta:33,75



DETALLE DE SUPERFICIE DE FORMACIÓN ADEHESADA EN EL CENSO DE DEHESAS

REF.	REFERENCIA SIGPAC	SUP. BRUTA (ha)	CAP (%)	SUP. NETA (ha)
1500000015571761	21-008-007-00029-0001	4,99	55,00	2,75
1500000015710114	21-043-002-00243-0001	30,80	75,00	23,10
1600000003055645	21-008-007-00031-0003	3,62	100,00	3,62
1600000003055647	21-008-007-00031-0007	0,64	0,00	0,00
1600000003055649	21-008-007-00031-0011	2,12	100,00	2,12
1600000003055651	21-008-007-00031-0012	4,30	100,00	4,30
1600000003055653	21-008-007-00031-0013	0,04	100,00	0,04
1600000003055655	21-008-007-00031-0014	0,02	0,00	0,00
1600000003056495	21-008-009-00152-0001	0,23	0,00	0,00
1600000003056497	21-008-009-00152-0004	19,53	100,00	19,53
1600000003122698	21-025-012-00002-0001	1,01	55,00	0,56
1600000003170727	21-043-001-00028-0001	18,99	75,00	14,25
1600000003170729	21-043-001-00029-0001	53,15	65,00	34,55
1600000003170838	21-043-001-00034-0001	22,72	85,00	19,31
1600000003170968	21-043-002-00228-0001	0,15	85,00	0,13
1600000003170971	21-043-002-00228-0002	1,67	25,00	0,42
1600000003170973	21-043-002-00230-0001	0,15	35,00	0,05
1600000003170975	21-043-002-00230-0002	0,16	35,00	0,06
1600000003170981	21-043-002-00232-0001	1,22	75,00	0,92
1600000003171007	21-043-002-00242-0001	0,62	25,00	0,16
1600000003171011	21-043-002-00243-0001	30,20	75,00	22,65
1600000003171016	21-043-002-00243-0003	0,39	100,00	0,39
1600000003171018	21-043-002-00243-0004	0,03	100,00	0,03
1600000003171020	21-043-002-00243-0005	0,15	100,00	0,15
1600000003171023	21-043-002-00243-0013	0,88	75,00	0,66
1600000003171039	21-043-002-00269-0001	13,30	65,00	8,65
1600000003171042	21-043-002-00270-0002	13,23	55,00	7,28
1600000003171044	21-043-002-00270-0003	0,59	55,00	0,33
1600000010952306	21-008-009-00003-0003	27,19	35,00	9,51
1600000010952308	21-008-009-00003-0004	33,75	65,00	21,93
1600000010952310	21-008-009-00003-0005	8,33	65,00	5,41
1600000010952312	21-008-009-00003-0006	1,13	0,00	0,00
1600000010952322	21-008-009-00006-0001	0,01	0,00	0,00
1600000010952324	21-008-009-00006-0002	0,02	0,00	0,00
1600000010952326	21-008-009-00006-0005	0,06	0,00	0,00
1600000010952328	21-008-009-00006-0006	17,50	85,00	14,87
1600000010952330	21-008-009-00006-0007	8,50	100,00	8,50
1600000010952332	21-008-009-00006-0008	0,42	0,00	0,00
1600000010952334	21-008-009-00006-0009	2,37	85,00	2,02
1600000010952336	21-008-009-00006-0010	0,03	0,00	0,00
1600000011661791	21-043-002-00271-0001	3,24	65,00	2,10
1600000011779769	21-025-002-00311-0001	136,80	65,00	88,92
1600000011779778	21-025-002-00311-0020	114,71	55,00	63,09
TOTAL		578,96		382,36

RESUMEN CRITERIOS DE SELECCIÓN

10.1.3 Conservación y mejora de pastos en sistemas de dehesas.

PUNTOS: 10,54

	PUNTOS	
Plan de Gestión Integral de Dehesas oficialmente aprobado	0,00	N
Porcentaje de superficie determinada en Red Natura 2000	4,00	100.0%
Tener suscrito o haber tenido suscrito convenio de colaboración con el proyecto LIFE+	0,00	N
Porcentaje de superficie determinada de la explotación bajo sistemas de producción integrada ganadera o producción ecológica	3,54	53.67%
Porcentaje de carga ganadera con especies rumiantes	0,00	42.44%
Porcentaje de carga ganadera con especies ovina	0,00	0.0%
Pendiente media de la explotación	3,00	26.3%

DETALLE CRITERIOS DE SELECCIÓN

10.1.3 Conservación y mejora de pastos en sistemas de dehesas.

PUNTOS: 10,54

Plan de Gestión Integral de Dehesas oficialmente aprobado

PUNTOS: 0,00 N

Porcentaje de superficie determinada en Red Natura 2000

PUNTOS: 4,00 100.0%

<u>REF.</u>	<u>REFERENCIA SIGPAC</u>	<u>CULTIVO</u>	<u>DESCRIPCIÓN CULTIVO</u>	<u>S/R</u>	<u>SUP. PROPUESTA (ha)</u>	<u>SUP. CUMPLE (ha)</u>
1500000015571761	21-008-007-00029-0001	62000	PASTOS PERMANENTES DE 5 O MAS AÑOS-SIN VARIEDAD	S	2,75	2,75
1600000010952308	21-008-009-00003-0004	62000	PASTOS PERMANENTES DE 5 O MAS AÑOS-SIN VARIEDAD	S	21,93	21,93
1600000003171011	21-043-002-00243-0001	62000	PASTOS PERMANENTES DE 5 O MAS AÑOS-SIN VARIEDAD	S	22,65	22,65

Tener suscrito o haber tenido suscrito convenio de colaboración con el proyecto LIFE+

PUNTOS: 0,00 N

Porcentaje de superficie determinada de la explotación bajo sistemas de producción integrada ganadera o producción ecológica

PUNTOS: 3,54 53.67%

<u>REF.</u>	<u>REFERENCIA SIGPAC</u>	<u>CULTIVO</u>	<u>DESCRIPCIÓN CULTIVO</u>	<u>S/R</u>	<u>SUP. PROPUESTA (ha)</u>	<u>SUP. CUMPLE (ha)</u>
1500000015571761	21-008-007-00029-0001	62000	PASTOS PERMANENTES DE 5 O MAS AÑOS-SIN VARIEDAD	S	2,75	2,75
1600000010952308	21-008-009-00003-0004	62000	PASTOS PERMANENTES DE 5 O MAS AÑOS-SIN VARIEDAD	S	21,93	0,00
1600000003171011	21-043-002-00243-0001	62000	PASTOS PERMANENTES DE 5 O MAS AÑOS-SIN VARIEDAD	S	22,65	22,65

Porcentaje de carga ganadera con especies rumiantes

PUNTOS: 0,00 42.44%

<u>EXPLOTACIÓN</u>	<u>ESPECIE</u>	<u>RUMIANTE</u>	<u>UGMs</u>
ES210080000095	BOVINA	SI	67.61
ES210080000095	PORCINO	NO	111.76
ES210430000018	BOVINA	SI	41.36
ES210430000018	PORCINO	NO	36

Porcentaje de carga ganadera con especies ovina

PUNTOS: 0,00 0.0%

<u>EXPLOTACIÓN</u>	<u>ESPECIE</u>	<u>OVINA</u>	<u>UGMs</u>
ES210080000095	BOVINA	NO	67.61
ES210080000095	PORCINO	NO	111.76
ES210430000018	BOVINA	NO	41.36
ES210430000018	PORCINO	NO	36

Pendiente media de la explotación

PUNTOS: 3,00 26.3%

<u>REF.</u>	<u>REFERENCIA SIGPAC</u>	<u>CULTIVO</u>	<u>DESCRIPCIÓN CULTIVO</u>	<u>S/R</u>	<u>PENDIENTE MEDIA (%)</u>	<u>SUP. PROPUESTA (ha)</u>
1500000015571761	21-008-007-00029-0001	62000	PASTOS PERMANENTES DE 5 O MAS AÑOS-SIN VARIEDAD	S	35,64	2,75
1600000010952308	21-008-009-00003-0004	62000	PASTOS PERMANENTES DE 5 O MAS AÑOS-SIN VARIEDAD	S	24,73	21,93
1600000003171011	21-043-002-00243-0001	62000	PASTOS PERMANENTES DE 5 O MAS AÑOS-SIN VARIEDAD	S	26,68	22,65



<u>APELLIDOS Y NOMBRE / RAZÓN SOCIAL</u>	<u>NIF</u>	<u>EXPEDIENTE</u>	<u>PROPUESTA</u>
CASTAÑO REYES MARIA DEL CARMEN	28228999H	5006746	ADMITIDO
<u>SOLICITA ACTUACIÓN 1</u>	<u>SOLICITA ACTUACIÓN 2</u>	<u>SOLICITA ACTUACIÓN 3</u>	<u>PROPUESTA ACTUACIÓN 3</u>
NO	NO	SI	ADMITIDO

DETALLE DE ACTUACIÓN 3

IMPORTE POR ANUALIDAD

	<u>SUPERFICIE PROPUESTA</u>	<u>SUPERFICIE SUBVENCIONABLE</u>	2016	2017	2018	2019	2020
IMPORTE MÁXIMO	37,65	37,65	1.612,93 €	1.612,93 €	1.612,93 €	1.612,93 €	1.612,93 €
IMPORTE MEDIO DE TRANSFERENCIA (€/ha)			42,84 €	42,84 €	42,84 €	42,84 €	42,84 €

RECINTOS PROPUESTOS

<u>REF.</u>	<u>REFERENCIA SIGPAC</u>	<u>CULTIVO</u>	<u>DESCRIPCIÓN CULTIVO</u>	<u>S/R</u>	<u>PEND. MEDIA (%)</u>	<u>SUP. DEC. (ha)</u>	<u>SUP. BRUTA (ha)</u>	<u>CAP (%)</u>	<u>SUP. NETA (ha)</u>	<u>SUP. DEC. ADMIN. (ha)</u>	<u>SUP. CAMPO (ha)</u>	<u>SUP. CALC. (ha)</u>
1600000026254682	21-001-008-00004-0005	62000	PASTOS PERMANENTES DE 5 O MAS AÑOS-SIN VARIEDAD	S	5,86	17,73	17,73	100,00	17,73	17,73	17,73	17,73
1600000026254683	21-001-008-00004-0011	62000	PASTOS PERMANENTES DE 5 O MAS AÑOS-SIN VARIEDAD	S	10,13	1,31	1,22	100,00	1,22	1,22	1,22	1,22
1600000026254685	21-001-008-00004-0004	62000	PASTOS PERMANENTES DE 5 O MAS AÑOS-SIN VARIEDAD	S	29,66	4,36	5,43	45,00	2,44	2,44	2,44	2,44
1600000026254697	21-001-009-00003-0006	62000	PASTOS PERMANENTES DE 5 O MAS AÑOS-SIN VARIEDAD	S	8,68	3,66	3,66	100,00	3,66	3,66	3,66	3,66
1600000026254698	21-001-009-00003-0003	62000	PASTOS PERMANENTES DE 5 O MAS AÑOS-SIN VARIEDAD	S	32,54	9,16	15,48	55,00	8,51	8,51	8,51	8,51
1600000026254702	21-001-009-00003-0006	62000	PASTOS PERMANENTES DE 5 O MAS AÑOS-SIN VARIEDAD	S	8,68	11,77	4,09	100,00	4,09	4,09	4,09	4,09

INCIDENCIAS

INCIDENCIA DESCRIPCIÓN

80866 La superficie que figura en la capa de formación adehesada para el recinto, es inferior a la superficie por la que se solicita la ayuda para el recinto
 Ref:1600000026254683 Recinto:21-001-008-00004-011 Cultivo:62000 PASTOS PERMANENTES DE 5 O MAS AÑOS-SIN VARIEDAD Secano Sup. Dec. Adm.:1,31 Sup. Censo Bruta:1,22
 Ref:1600000026254685 Recinto:21-001-008-00004-004 Cultivo:62000 PASTOS PERMANENTES DE 5 O MAS AÑOS-SIN VARIEDAD Secano Sup. Dec. Adm.:9,68 Sup. Censo Bruta:5,43
 Ref:1600000026254698 Recinto:21-001-009-00003-003 Cultivo:62000 PASTOS PERMANENTES DE 5 O MAS AÑOS-SIN VARIEDAD Secano Sup. Dec. Adm.:16,65 Sup. Censo Bruta:15,48
 Ref:1600000026254702 Recinto:21-001-009-00003-006 Cultivo:62000 PASTOS PERMANENTES DE 5 O MAS AÑOS-SIN VARIEDAD Secano Sup. Dec. Adm.:11,77 Sup. Censo Bruta:4,09



DETALLE DE SUPERFICIE DE FORMACIÓN ADEHESADA EN EL CENSO DE DEHESAS

REF.	REFERENCIA SIGPAC	SUP. BRUTA (ha)	CAP (%)	SUP. NETA (ha)
1600000026254670	21-001-007-00022-0002	5,62	100,00	5,62
1600000026254671	21-004-001-00071-0003	0,01	100,00	0,01
1600000026254672	21-004-001-00071-0004	9,06	25,00	2,27
1600000026254674	21-001-008-00004-0005	25,01	100,00	25,01
1600000026254675	21-001-008-00006-0001	0,94	100,00	0,94
1600000026254677	21-001-008-00001-0002	0,59	45,00	0,26
1600000026254678	21-004-002-00164-0002	1,17	35,00	0,41
1600000026254679	21-004-002-00160-0003	0,12	0,00	0,00
1600000026254680	21-004-002-00165-0001	0,07	0,00	0,00
1600000026254682	21-001-008-00004-0005	17,73	100,00	17,73
1600000026254683	21-001-008-00004-0011	1,22	100,00	1,22
1600000026254684	21-004-001-00072-0001	0,15	0,00	0,00
1600000026254685	21-001-008-00004-0004	5,43	45,00	2,44
1600000026254686	21-025-001-00121-0001	2,12	65,00	1,38
1600000026254688	21-001-008-00003-0001	22,57	75,00	16,93
1600000026254689	21-025-001-00017-0001	0,39	0,00	0,00
1600000026254690	21-004-002-00166-0001	0,12	100,00	0,12
1600000026254694	21-004-001-01153-0004	3,92	55,00	2,16
1600000026254695	21-025-001-00042-0001	0,57	55,00	0,32
1600000026254697	21-001-009-00003-0006	3,66	100,00	3,66
1600000026254698	21-001-009-00003-0003	15,48	55,00	8,51
1600000026254699	21-001-008-00008-0002	6,74	100,00	6,74
1600000026254700	21-004-002-00160-0002	1,33	100,00	1,33
1600000026254701	21-001-009-00003-0006	12,92	100,00	12,92
1600000026254702	21-001-009-00003-0006	4,09	100,00	4,09
1600000026254703	21-004-002-00161-0001	0,44	55,00	0,24
1600000026254704	21-004-002-00115-0001	0,15	25,00	0,04
1600000026254705	21-004-002-00162-0002	9,73	35,00	3,40
TOTAL		151,35		117,75

RESUMEN CRITERIOS DE SELECCIÓN

10.1.3 Conservación y mejora de pastos en sistemas de dehesas.

PUNTOS: 12,00

	PUNTOS	
Plan de Gestión Integral de Dehesas oficialmente aprobado	0,00	N
Porcentaje de superficie determinada en Red Natura 2000	4,00	100.0%
Tener suscrito o haber tenido suscrito convenio de colaboración con el proyecto LIFE+	0,00	N
Porcentaje de superficie determinada de la explotación bajo sistemas de producción integrada ganadera o producción ecológica	4,00	100.0%
Porcentaje de carga ganadera con especies rumiantes	2,00	91.3%
Porcentaje de carga ganadera con especies ovina	0,00	1.02%
Pendiente media de la explotación	2,00	14.15%

DETALLE CRITERIOS DE SELECCIÓN

10.1.3 Conservación y mejora de pastos en sistemas de dehesas.

PUNTOS: 12,00

REF.	REFERENCIA SIGPAC	CULTIVO	DESCRIPCIÓN CULTIVO	S/R	SUP. PROPUESTA (ha)	SUP. CUMPLE (ha)
1600000026254685	21-001-008-00004-0004	62000	PASTOS PERMANENTES DE 5 O MAS AÑOS-SIN VARIEDAD	S	2,44	2,44
1600000026254682	21-001-008-00004-0005	62000	PASTOS PERMANENTES DE 5 O MAS AÑOS-SIN VARIEDAD	S	17,73	17,73
1600000026254683	21-001-008-00004-0011	62000	PASTOS PERMANENTES DE 5 O MAS AÑOS-SIN VARIEDAD	S	1,22	1,22

REF.	REFERENCIA SIGPAC	CULTIVO	DESCRIPCIÓN CULTIVO	S/R	SUP. PROPUESTA (ha)	SUP. CUMPLE (ha)
1600000026254698	21-001-009-00003-0003	62000	PASTOS PERMANENTES DE 5 O MAS AÑOS-SIN VARIEDAD	S	8,51	8,51
1600000026254702	21-001-009-00003-0006	62000	PASTOS PERMANENTES DE 5 O MAS AÑOS-SIN VARIEDAD	S	4,09	4,09
1600000026254697	21-001-009-00003-0006	62000	PASTOS PERMANENTES DE 5 O MAS AÑOS-SIN VARIEDAD	S	3,66	3,66

Tener suscrito o haber tenido suscrito convenio de colaboración con el proyecto LIFE+

PUNTOS: 0,00 N

Porcentaje de superficie determinada de la explotación bajo sistemas de producción integrada ganadera o producción ecológica

PUNTOS: 4,00 100.0%

REF.	REFERENCIA SIGPAC	CULTIVO	DESCRIPCIÓN CULTIVO	S/R	SUP. PROPUESTA (ha)	SUP. CUMPLE (ha)
1600000026254685	21-001-008-00004-0004	62000	PASTOS PERMANENTES DE 5 O MAS AÑOS-SIN VARIEDAD	S	2,44	2,44
1600000026254682	21-001-008-00004-0005	62000	PASTOS PERMANENTES DE 5 O MAS AÑOS-SIN VARIEDAD	S	17,73	17,73
1600000026254683	21-001-008-00004-0011	62000	PASTOS PERMANENTES DE 5 O MAS AÑOS-SIN VARIEDAD	S	1,22	1,22
1600000026254698	21-001-009-00003-0003	62000	PASTOS PERMANENTES DE 5 O MAS AÑOS-SIN VARIEDAD	S	8,51	8,51
1600000026254702	21-001-009-00003-0006	62000	PASTOS PERMANENTES DE 5 O MAS AÑOS-SIN VARIEDAD	S	4,09	4,09
1600000026254697	21-001-009-00003-0006	62000	PASTOS PERMANENTES DE 5 O MAS AÑOS-SIN VARIEDAD	S	3,66	3,66

Porcentaje de carga ganadera con especies rumiantes

PUNTOS: 2,00 91.3%

EXPLOTACIÓN	ESPECIE	RUMIANTE	UGMs
ES210010000006	BOVINA	SI	65.55
ES210010000006	OVINA	SI	0.75
ES210010000006	PORCINO	NO	0.6
ES210040000504	CAPRINA	SI	0.9
ES210040000504	PORCINO	NO	5.8

Porcentaje de carga ganadera con especies ovina

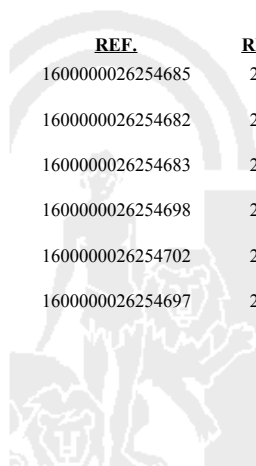
PUNTOS: 0,00 1.02%

EXPLOTACIÓN	ESPECIE	OVINA	UGMs
ES210010000006	BOVINA	NO	65.55
ES210010000006	OVINA	SI	0.75
ES210010000006	PORCINO	NO	0.6
ES210040000504	CAPRINA	NO	0.9
ES210040000504	PORCINO	NO	5.8

Pendiente media de la explotación

PUNTOS: 2,00 14.15%

REF.	REFERENCIA SIGPAC	CULTIVO	DESCRIPCIÓN CULTIVO	S/R	PENDIENTE MEDIA (%)	SUP. PROPUESTA (ha)
1600000026254685	21-001-008-00004-0004	62000	PASTOS PERMANENTES DE 5 O MAS AÑOS-SIN VARIEDAD	S	29,66	2,44
1600000026254682	21-001-008-00004-0005	62000	PASTOS PERMANENTES DE 5 O MAS AÑOS-SIN VARIEDAD	S	5,86	17,73
1600000026254683	21-001-008-00004-0011	62000	PASTOS PERMANENTES DE 5 O MAS AÑOS-SIN VARIEDAD	S	10,13	1,22
1600000026254698	21-001-009-00003-0003	62000	PASTOS PERMANENTES DE 5 O MAS AÑOS-SIN VARIEDAD	S	32,54	8,51
1600000026254702	21-001-009-00003-0006	62000	PASTOS PERMANENTES DE 5 O MAS AÑOS-SIN VARIEDAD	S	8,68	4,09
1600000026254697	21-001-009-00003-0006	62000	PASTOS PERMANENTES DE 5 O MAS AÑOS-SIN VARIEDAD	S	8,68	3,66



<u>APELLIDOS Y NOMBRE / RAZÓN SOCIAL</u>	<u>NIF</u>	<u>EXPEDIENTE</u>	<u>PROPUESTA</u>
CASTAÑO SANCHEZ ANTONIO MIGUEL	08878604Y	5007459	ADMITIDO
<u>SOLICITA ACTUACIÓN 1</u>	<u>SOLICITA ACTUACIÓN 2</u>	<u>SOLICITA ACTUACIÓN 3</u>	<u>PROPUESTA ACTUACIÓN 3</u>
NO	NO	SI	ADMITIDO

DETALLE DE ACTUACIÓN 3

IMPORTES POR ANUALIDAD

	<u>SUPERFICIE PROPUESTA</u>	<u>SUPERFICIE SUBVENCIONABLE</u>	<u>2016</u>	<u>2017</u>	<u>2018</u>	<u>2019</u>	<u>2020</u>
IMPORTE MÁXIMO	12,20	12,20	522,65 €	522,65 €	522,65 €	522,65 €	522,65 €
IMPORTE MEDIO DE TRANSFERENCIA (€/ha)			42,84 €	42,84 €	42,84 €	42,84 €	42,84 €

RECINTOS PROPUESTOS

<u>REF.</u>	<u>REFERENCIA SIGPAC</u>	<u>CULTIVO</u>	<u>DESCRIPCIÓN CULTIVO</u>	<u>S/R</u>	<u>PEND. MEDIA (%)</u>	<u>SUP. DEC. (ha)</u>	<u>SUP. BRUTA (ha)</u>	<u>CAP (%)</u>	<u>SUP. NETA (ha)</u>	<u>SUP. DEC. ADMIN. (ha)</u>	<u>SUP. CAMPO (ha)</u>	<u>SUP. CALC. (ha)</u>
1600000025851217	21-029-018-00001-0005	62000	PASTOS PERMANENTES DE 5 O MAS AÑOS-SIN VARIEDAD	S	24,42	12,20	22,18	55,00	12,20	12,20		12,20

DETALLE DE SUPERFICIE DE FORMACIÓN ADEHESADA EN EL CENSO DE DEHESAS

<u>REF.</u>	<u>REFERENCIA SIGPAC</u>	<u>SUP. BRUTA (ha)</u>	<u>CAP (%)</u>	<u>SUP. NETA (ha)</u>
1600000025851216	21-029-018-00001-0005	19,43	75,00	14,57
1600000025851217	21-029-018-00001-0005	22,18	55,00	12,20
TOTAL		41,61		26,77

RESUMEN CRITERIOS DE SELECCIÓN

10.1.3 Conservación y mejora de pastos en sistemas de dehesas.

PUNTOS: 11,00

	<u>PUNTOS</u>	
Plan de Gestión Integral de Dehesas oficialmente aprobado	0,00	N
Porcentaje de superficie determinada en Red Natura 2000	4,00	100.0%
Tener suscrito o haber tenido suscrito convenio de colaboración con el proyecto LIFE+	0,00	N
Porcentaje de superficie determinada de la explotación bajo sistemas de producción integrada ganadera o producción ecológica	4,00	100.0%
Porcentaje de carga ganadera con especies rumiantes	0,00	43.18%
Porcentaje de carga ganadera con especies ovina	0,00	0.0%
Pendiente media de la explotación	3,00	24.42%



DETALLE CRITERIOS DE SELECCIÓN

10.1.3 Conservación y mejora de pastos en sistemas de dehesas. PUNTOS: 11,00

Plan de Gestión Integral de Dehesas oficialmente aprobado PUNTOS: 0,00 N

Porcentaje de superficie determinada en Red Natura 2000 PUNTOS: 4,00 100.0%

REF.	REFERENCIA SIGPAC	CULTIVO	DESCRIPCIÓN CULTIVO	S/R	SUP. PROPUESTA (ha)	SUP. CUMPLE (ha)
1600000025851217	21-029-018-00001-0005	62000	PASTOS PERMANENTES DE 5 O MAS AÑOS-SIN VARIEDAD	S	12,20	12,20

Tener suscrito o haber tenido suscrito convenio de colaboración con el proyecto LIFE+ PUNTOS: 0,00 N

Porcentaje de superficie determinada de la explotación bajo sistemas de producción integrada ganadera o producción ecológica PUNTOS: 4,00 100.0%

REF.	REFERENCIA SIGPAC	CULTIVO	DESCRIPCIÓN CULTIVO	S/R	SUP. PROPUESTA (ha)	SUP. CUMPLE (ha)
1600000025851217	21-029-018-00001-0005	62000	PASTOS PERMANENTES DE 5 O MAS AÑOS-SIN VARIEDAD	S	12,20	12,20

Porcentaje de carga ganadera con especies rumiantes PUNTOS: 0,00 43.18%

EXPLOTACIÓN	ESPECIE	RUMIANTE	UGMs
ES210290000003	BOVINA	SI	47.83
ES210290000003	PORCINO	NO	62.93

Porcentaje de carga ganadera con especies ovina PUNTOS: 0,00 0.0%

EXPLOTACIÓN	ESPECIE	OVINA	UGMs
ES210290000003	BOVINA	NO	47.83
ES210290000003	PORCINO	NO	62.93

Pendiente media de la explotación PUNTOS: 3,00 24.42%

REF.	REFERENCIA SIGPAC	CULTIVO	DESCRIPCIÓN CULTIVO	S/R	PENDIENTE MEDIA (%)	SUP. PROPUESTA (ha)
1600000025851217	21-029-018-00001-0005	62000	PASTOS PERMANENTES DE 5 O MAS AÑOS-SIN VARIEDAD	S	24,42	12,20



<u>APELLIDOS Y NOMBRE / RAZÓN SOCIAL</u>	<u>NIF</u>	<u>EXPEDIENTE</u>	<u>PROPUESTA</u>
CASTAÑO SANCHEZ MANUEL	08878606P	5008142	ADMITIDO
<u>SOLICITA ACTUACIÓN 1</u>	<u>SOLICITA ACTUACIÓN 2</u>	<u>SOLICITA ACTUACIÓN 3</u>	<u>PROPUESTA ACTUACIÓN 3</u>
NO	NO	SI	ADMITIDO

DETALLE DE ACTUACIÓN 3

IMPORTES POR ANUALIDAD

	<u>SUPERFICIE PROPUESTA</u>	<u>SUPERFICIE SUBVENCIONABLE</u>	<u>2016</u>	<u>2017</u>	<u>2018</u>	<u>2019</u>	<u>2020</u>
IMPORTE MÁXIMO	32,19	32,19	1.379,02 €	1.379,02 €	1.379,02 €	1.379,02 €	1.379,02 €
IMPORTE MEDIO DE TRANSFERENCIA (€/ha)			42,84 €	42,84 €	42,84 €	42,84 €	42,84 €

RECINTOS PROPUESTOS

<u>REF.</u>	<u>REFERENCIA SIGPAC</u>	<u>CULTIVO</u>	<u>DESCRIPCIÓN CULTIVO</u>	<u>S/R</u>	<u>PEND. MEDIA (%)</u>	<u>SUP. DEC. (ha)</u>	<u>SUP. BRUTA (ha)</u>	<u>CAP (%)</u>	<u>SUP. NETA (ha)</u>	<u>SUP. DEC. ADMIN. (ha)</u>	<u>SUP. CAMPO (ha)</u>	<u>SUP. CALC. (ha)</u>
160000026132177	21-029-019-00011-0026	62000	PASTOS PERMANENTES DE 5 O MAS AÑOS-SIN VARIEDAD	S	26,86	48,89	42,91	75,00	32,19	32,19		32,19

INCIDENCIAS

INCIDENCIA DESCRIPCIÓN

80866	La superficie que figura en la capa de formación adhesionada para el recinto, es inferior a la superficie por la que se solicita la ayuda para el recinto Ref:160000026132177 Recinto:21-029-019-00011-026 Cultivo:62000 PASTOS PERMANENTES DE 5 O MAS AÑOS-SIN VARIEDAD Secano Sup. Dec. Adm.:65,18 Sup. Censo Bruta:42,91
-------	---

DETALLE DE SUPERFICIE DE FORMACIÓN ADEHESADA EN EL CENSO DE DEHESAS

<u>REF.</u>	<u>REFERENCIA SIGPAC</u>	<u>SUP. BRUTA (ha)</u>	<u>CAP (%)</u>	<u>SUP. NETA (ha)</u>
160000026132152	21-028-006-00026-0002	1,89	100,00	1,89
160000026132154	21-029-018-00018-0002	2,51	100,00	2,51
160000026132155	21-029-019-00011-0001	0,79	100,00	0,79
160000026132157	21-029-019-00011-0002	0,62	100,00	0,62
160000026132158	21-029-019-00011-0036	6,65	100,00	6,65
160000026132164	21-029-019-00011-0027	4,63	0,00	0,00
160000026132167	21-029-019-00011-0040	0,16	0,00	0,00
160000026132168	21-029-019-00011-0020	2,27	100,00	2,27
160000026132170	21-029-018-00018-0003	1,57	75,00	1,18
160000026132176	21-029-019-00011-0038	1,78	35,00	0,62
160000026132177	21-029-019-00011-0026	42,91	75,00	32,19
160000026132179	21-029-019-00010-0001	2,98	85,00	2,53
160000026132180	21-029-019-00011-0026	26,15	85,00	22,23
160000026132181	21-029-019-00011-0037	2,17	85,00	1,84
160000026132184	21-029-019-00011-0039	0,06	0,00	0,00
160000026132186	21-028-006-00027-0001	0,19	100,00	0,19
160000026132187	21-029-019-00010-0002	59,08	75,00	44,31
TOTAL		156,41		119,82

RESUMEN CRITERIOS DE SELECCIÓN

10.1.3 Conservación y mejora de pastos en sistemas de dehesas.

PUNTOS: 13,00

	<u>PUNTOS</u>	
Plan de Gestión Integral de Dehesas oficialmente aprobado	0,00	N
Porcentaje de superficie determinada en Red Natura 2000	4,00	100.0%
Tener suscrito o haber tenido suscrito convenio de colaboración con el proyecto LIFE+	0,00	N
Porcentaje de superficie determinada de la explotación bajo sistemas de producción integrada ganadera o producción ecológica	4,00	100.0%
Porcentaje de carga ganadera con especies rumiantes	2,00	92.93%
Porcentaje de carga ganadera con especies ovina	0,00	0.0%
Pendiente media de la explotación	3,00	26.86%

DETALLE CRITERIOS DE SELECCIÓN

10.1.3 Conservación y mejora de pastos en sistemas de dehesas. PUNTOS: 13,00

Plan de Gestión Integral de Dehesas oficialmente aprobado PUNTOS: 0,00 N

Porcentaje de superficie determinada en Red Natura 2000 PUNTOS: 4,00 100.0%

REF.	REFERENCIA SIGPAC	CULTIVO	DESCRIPCIÓN CULTIVO	S/R	SUP. PROPUESTA (ha)	SUP. CUMPLE (ha)
1600000026132177	21-029-019-00011-0026	62000	PASTOS PERMANENTES DE 5 O MAS AÑOS-SIN VARIEDAD	S	32,19	32,19

Tener suscrito o haber tenido suscrito convenio de colaboración con el proyecto LIFE+ PUNTOS: 0,00 N

Porcentaje de superficie determinada de la explotación bajo sistemas de producción integrada ganadera o producción ecológica PUNTOS: 4,00 100.0%

REF.	REFERENCIA SIGPAC	CULTIVO	DESCRIPCIÓN CULTIVO	S/R	SUP. PROPUESTA (ha)	SUP. CUMPLE (ha)
1600000026132177	21-029-019-00011-0026	62000	PASTOS PERMANENTES DE 5 O MAS AÑOS-SIN VARIEDAD	S	32,19	32,19

Porcentaje de carga ganadera con especies rumiantes PUNTOS: 2,00 92.93%

EXPLOTACIÓN	ESPECIE	RUMIANTE	UGMs
ES210290000011	BOVINA	SI	111.43
ES210290000011	PORCINO	NO	8.47

Porcentaje de carga ganadera con especies ovina PUNTOS: 0,00 0.0%

EXPLOTACIÓN	ESPECIE	OVINA	UGMs
ES210290000011	BOVINA	NO	111.43
ES210290000011	PORCINO	NO	8.47

Pendiente media de la explotación PUNTOS: 3,00 26.86%

REF.	REFERENCIA SIGPAC	CULTIVO	DESCRIPCIÓN CULTIVO	S/R	PENDIENTE MEDIA (%)	SUP. PROPUESTA (ha)
1600000026132177	21-029-019-00011-0026	62000	PASTOS PERMANENTES DE 5 O MAS AÑOS-SIN VARIEDAD	S	26,86	32,19



<u>APELLIDOS Y NOMBRE / RAZÓN SOCIAL</u>	<u>NIF</u>	<u>EXPEDIENTE</u>	<u>PROPUESTA</u>
CASTILLA DELGADO DOLORES	28902204J	5007287	ADMITIDO
<u>SOLICITA ACTUACIÓN 1</u>	<u>SOLICITA ACTUACIÓN 2</u>	<u>PROPUESTA ACTUACIÓN 2</u>	<u>SOLICITA ACTUACIÓN 3</u>
NO	SI	ADMITIDO	SI
<u>PROPUESTA ACTUACIÓN 3</u>	ADMITIDO		

DETALLE DE ACTUACIÓN 2

IMPORTES POR ANUALIDAD

	<u>SUPERFICIE PROPUESTA</u>	<u>SUPERFICIE SUBVENCIONABLE</u>	<u>2016</u>	<u>2017</u>	<u>2018</u>	<u>2019</u>	<u>2020</u>
IMPORTE MÁXIMO	10,39	10,39	986,11 €	986,11 €	986,11 €	986,11 €	986,11 €
IMPORTE MEDIO DE TRANSFERENCIA (€/ha)			94,91 €	94,91 €	94,91 €	94,91 €	94,91 €

RECINTOS PROPUESTOS

<u>REF.</u>	<u>REFERENCIA SIGPAC</u>	<u>CULTIVO</u>	<u>DESCRIPCIÓN CULTIVO</u>	<u>S/R</u>	<u>PEND. MEDIA (%)</u>	<u>SUP. DEC. (ha)</u>	<u>SUP. BRUTA (ha)</u>	<u>CAP (%)</u>	<u>SUP. NETA (ha)</u>	<u>SUP. DEC. ADMIN. (ha)</u>	<u>SUP. CAMPO (ha)</u>	<u>SUP. CALC. (ha)</u>
1600000026276577	21-008-012-00009-0008	62000	PASTOS PERMANENTES DE 5 O MAS AÑOS-SIN VARIEDAD	S	15,64	11,18	13,85	75,00	10,39	10,39		10,39

INCIDENCIAS

INCIDENCIA DESCRIPCIÓN

- 80864 Superficie máxima determinada superior al 50% de la superficie de formación adhesionada total de la dehesa
Ref: Recinto:---- Cultivo: - Sup. Resulta:23,42 Sup. Formación Adhesionada Total:44,4
- 80866 La superficie que figura en la capa de formación adhesionada para el recinto, es inferior a la superficie por la que se solicita la ayuda para el recinto
Ref:1600000026276577 Recinto:21-008-012-00009-0008 Cultivo:62000 PASTOS PERMANENTES DE 5 O MAS AÑOS-SIN VARIEDAD Secano Sup. Dec. Adm.:14,9 Sup. Censo Bruta:13,85

DETALLE DE ACTUACIÓN 3

IMPORTES POR ANUALIDAD

	<u>SUPERFICIE PROPUESTA</u>	<u>SUPERFICIE SUBVENCIONABLE</u>	<u>2016</u>	<u>2017</u>	<u>2018</u>	<u>2019</u>	<u>2020</u>
IMPORTE MÁXIMO	13,03	11,81	505,94 €	505,94 €	505,94 €	505,94 €	505,94 €
IMPORTE MEDIO DE TRANSFERENCIA (€/ha)			38,83 €	38,83 €	38,83 €	38,83 €	38,83 €

RECINTOS PROPUESTOS

<u>REF.</u>	<u>REFERENCIA SIGPAC</u>	<u>CULTIVO</u>	<u>DESCRIPCIÓN CULTIVO</u>	<u>S/R</u>	<u>PEND. MEDIA (%)</u>	<u>SUP. DEC. (ha)</u>	<u>SUP. BRUTA (ha)</u>	<u>CAP (%)</u>	<u>SUP. NETA (ha)</u>	<u>SUP. DEC. ADMIN. (ha)</u>	<u>SUP. CAMPO (ha)</u>	<u>SUP. CALC. (ha)</u>
1600000026276582	21-008-012-00009-0008	62000	PASTOS PERMANENTES DE 5 O MAS AÑOS-SIN VARIEDAD	S	15,64	11,69	13,61	85,00	11,57	11,57		11,57
1600000026276584	21-008-012-00008-0025	62000	PASTOS PERMANENTES DE 5 O MAS AÑOS-SIN VARIEDAD	S	22,43	1,46	3,25	45,00	1,46	1,46		1,46


INCIDENCIAS

INCIDENCIA DESCRIPCIÓN

- 80864 Superficie máxima determinada superior al 50% de la superficie de formación adhesionada total de la dehesa
Ref: Recinto:---- Cultivo: - Sup. Resulta:23,42 Sup. Formación Adhesionada Total:44,4
- 80866 La superficie que figura en la capa de formación adhesionada para el recinto, es inferior a la superficie por la que se solicita la ayuda para el recinto
Ref:1600000026276582 Recinto:21-008-012-00009-0008 Cultivo:62000 PASTOS PERMANENTES DE 5 O MAS AÑOS-SIN VARIEDAD Secano Sup. Dec. Adm.:13,75 Sup. Censo Bruta:13,61

DETALLE DE SUPERFICIE DE FORMACIÓN ADEHESADA EN EL CENSO DE DEHESAS

<u>REF.</u>	<u>REFERENCIA SIGPAC</u>	<u>SUP. BRUTA (ha)</u>	<u>CAP (%)</u>	<u>SUP. NETA (ha)</u>
1600000026276577	21-008-012-00009-0008	13,85	75,00	10,39
1600000026276580	21-008-012-00009-0031	0,08	45,00	0,04
1600000026276581	21-008-012-00009-0008	1,04	85,00	0,88
1600000026276582	21-008-012-00009-0008	13,61	85,00	11,57
1600000026276583	21-008-012-00009-0029	16,59	100,00	16,59
1600000026276584	21-008-012-00008-0025	3,25	45,00	1,46
1600000026276585	21-008-012-00008-0026	0,27	85,00	0,23
1600000026276586	21-008-012-00008-0012	9,26	35,00	3,24
1600000026276587	21-008-012-00008-0011	0,01	0,00	0,00
1600000026276589	21-008-012-00008-0021	18,79	0,00	0,00
TOTAL		76,75		44,40



RESUMEN CRITERIOS DE SELECCIÓN

10.1.3 Conservación y mejora de pastos en sistemas de dehesas.

PUNTOS: 11,94

	PUNTOS	
Plan de Gestión Integral de Dehesas oficialmente aprobado	0,00	N
Porcentaje de superficie determinada en Red Natura 2000	0,00	0.0%
Tener suscrito o haber tenido suscrito convenio de colaboración con el proyecto LIFE+	3,00	S
Porcentaje de superficie determinada de la explotación bajo sistemas de producción integrada ganadera o producción ecológica	3,94	93.77%
Porcentaje de carga ganadera con especies rumiantes	2,00	85.94%
Porcentaje de carga ganadera con especies ovina	0,00	0.0%
Pendiente media de la explotación	3,00	16.06%

DETALLE CRITERIOS DE SELECCIÓN

10.1.3 Conservación y mejora de pastos en sistemas de dehesas.

PUNTOS: 11,94

REF.	REFERENCIA SIGPAC	CULTIVO	DESCRIPCIÓN CULTIVO	S/R	SUP. PROPUESTA (ha)	SUP. CUMPLE (ha)
1600000026276584	21-008-012-00008-0025	62000	PASTOS PERMANENTES DE 5 O MAS AÑOS-SIN VARIEDAD	S	1,46	0,00
1600000026276577	21-008-012-00009-0008	62000	PASTOS PERMANENTES DE 5 O MAS AÑOS-SIN VARIEDAD	S	10,39	0,00
1600000026276582	21-008-012-00009-0008	62000	PASTOS PERMANENTES DE 5 O MAS AÑOS-SIN VARIEDAD	S	11,57	0,00

	PUNTOS	
Plan de Gestión Integral de Dehesas oficialmente aprobado	0,00	N
Porcentaje de superficie determinada en Red Natura 2000	0,00	0.0%
Tener suscrito o haber tenido suscrito convenio de colaboración con el proyecto LIFE+	3,00	S
Porcentaje de superficie determinada de la explotación bajo sistemas de producción integrada ganadera o producción ecológica	3,94	93.77%

REF.	REFERENCIA SIGPAC	CULTIVO	DESCRIPCIÓN CULTIVO	S/R	SUP. PROPUESTA (ha)	SUP. CUMPLE (ha)
1600000026276584	21-008-012-00008-0025	62000	PASTOS PERMANENTES DE 5 O MAS AÑOS-SIN VARIEDAD	S	1,46	0,00
1600000026276582	21-008-012-00009-0008	62000	PASTOS PERMANENTES DE 5 O MAS AÑOS-SIN VARIEDAD	S	11,57	11,57
1600000026276577	21-008-012-00009-0008	62000	PASTOS PERMANENTES DE 5 O MAS AÑOS-SIN VARIEDAD	S	10,39	10,39

Porcentaje de carga ganadera con especies rumiantes

PUNTOS: 2,00 85.94%

EXPLORACIÓN	ESPECIE	RUMIANTE	UGMs
ES210080000654	BOVINA	SI	32.28
ES210080000654	PORCINO	NO	5.28

Porcentaje de carga ganadera con especies ovina

PUNTOS: 0,00 0.0%

EXPLORACIÓN	ESPECIE	OVINA	UGMs
ES210080000654	BOVINA	NO	32.28
ES210080000654	PORCINO	NO	5.28

Pendiente media de la explotación

PUNTOS: 3,00 16.06%

REF.	REFERENCIA SIGPAC	CULTIVO	DESCRIPCIÓN CULTIVO	S/R	PENDIENTE MEDIA (%)	SUP. PROPUESTA (ha)
1600000026276584	21-008-012-00008-0025	62000	PASTOS PERMANENTES DE 5 O MAS AÑOS-SIN VARIEDAD	S	22,43	1,46

REF.	REFERENCIA SIGPAC	CULTIVO	DESCRIPCIÓN CULTIVO	S/R	PENDIENTE		SUP.
					MEDIA (%)	PROPUESTA	
						(ha)	(ha)
160000026276582	21-008-012-00009-0008	62000	PASTOS PERMANENTES DE 5 O MAS AÑOS-SIN VARIEDAD	S	15,64	11,57	
1600000026276577	21-008-012-00009-0008	62000	PASTOS PERMANENTES DE 5 O MAS AÑOS-SIN VARIEDAD	S	15,64	10,39	



<u>APELLIDOS Y NOMBRE / RAZÓN SOCIAL</u>	<u>NIF</u>	<u>EXPEDIENTE</u>	<u>PROPUESTA</u>
CASTILLA DELGADO JOSE	28877436Q	5008195	ADMITIDO
<u>SOLICITA ACTUACIÓN 1</u>	<u>SOLICITA ACTUACIÓN 2</u>	<u>PROPUESTA ACTUACIÓN 2</u>	<u>SOLICITA ACTUACIÓN 3</u>
NO	SI	ADMITIDO	NO

DETALLE DE ACTUACIÓN 2

IMPORTES POR ANUALIDAD

	<u>SUPERFICIE PROPUESTA</u>	<u>SUPERFICIE SUBVENCIONABLE</u>	2016	2017	2018	2019	2020
IMPORTE MÁXIMO	36,45	22,11	2.098,46 €	2.098,46 €	2.098,46 €	2.098,46 €	2.098,46 €
IMPORTE MEDIO DE TRANSFERENCIA (€/ha)			57,57 €	57,57 €	57,57 €	57,57 €	57,57 €

RECINTOS PROPUESTOS

<u>REF.</u>	<u>REFERENCIA SIGPAC</u>	<u>CULTIVO</u>	<u>DESCRIPCIÓN CULTIVO</u>	<u>S/R</u>	<u>PEND. MEDIA (%)</u>	<u>SUP. DEC. (ha)</u>	<u>SUP. BRUTA (ha)</u>	<u>CAP (%)</u>	<u>SUP. NETA (ha)</u>	<u>SUP. DEC. ADMIN. (ha)</u>	<u>SUP. CAMPO (ha)</u>	<u>SUP. CALC. (ha)</u>
1600000025963629	21-008-012-00072-0010	62000	PASTOS PERMANENTES DE 5 O MAS AÑOS-SIN VARIEDAD	S	14,83	1,96	1,96	100,00	1,96	1,96	1,96	1,96
1600000025963631	21-008-012-00072-0010	62000	PASTOS PERMANENTES DE 5 O MAS AÑOS-SIN VARIEDAD	S	14,83	0,24	0,24	100,00	0,24	0,24	0,24	0,24
1600000025963632	21-008-012-00009-0029	62000	PASTOS PERMANENTES DE 5 O MAS AÑOS-SIN VARIEDAD	S	13,86	0,17	0,17	100,00	0,17	0,17	0,17	0,17
1600000025963637	21-008-012-00057-0002	62000	PASTOS PERMANENTES DE 5 O MAS AÑOS-SIN VARIEDAD	S	10,91	2,19	2,59	85,00	2,20	2,20	2,20	2,20
1600000025963638	21-008-012-00057-0002	62000	PASTOS PERMANENTES DE 5 O MAS AÑOS-SIN VARIEDAD	S	10,91	2,30	2,71	85,00	2,30	2,30	2,30	2,30
1600000025963639	21-008-012-00070-0003	62000	PASTOS PERMANENTES DE 5 O MAS AÑOS-SIN VARIEDAD	S	13,95	0,50	0,50	100,00	0,50	0,50	0,50	0,50
1600000025963640	21-008-012-00072-0014	62000	PASTOS PERMANENTES DE 5 O MAS AÑOS-SIN VARIEDAD	S	10,63	0,81	0,05	85,00	0,05	0,05	0,05	0,05
1600000025963641	21-008-012-00073-0008	62000	PASTOS PERMANENTES DE 5 O MAS AÑOS-SIN VARIEDAD	S	8,41	0,88	0,34	85,00	0,29	0,29	0,29	0,29
1600000025963644	21-008-012-00072-0009	62000	PASTOS PERMANENTES DE 5 O MAS AÑOS-SIN VARIEDAD	S	10,67	0,76	0,76	100,00	0,76	0,76	0,76	0,76
1600000025963645	21-008-012-00072-0008	62000	PASTOS PERMANENTES DE 5 O MAS AÑOS-SIN VARIEDAD	S	14,24	4,00	4,00	100,00	4,00	4,00	4,00	4,00
1600000025963646	21-008-012-00070-0001	62000	PASTOS PERMANENTES DE 5 O MAS AÑOS-SIN VARIEDAD	S	15,44	1,08	1,08	100,00	1,08	1,08	1,08	1,08
1600000025963647	21-008-012-00057-0005	62000	PASTOS PERMANENTES DE 5 O MAS AÑOS-SIN VARIEDAD	S	17,44	5,82	4,19	100,00	4,19	4,19	4,19	4,19
1600000025963648	21-008-012-00072-0003	62000	PASTOS PERMANENTES DE 5 O MAS AÑOS-SIN VARIEDAD	S	13,93	15,23	17,92	85,00	15,23	15,23	15,23	15,23
1600000025963649	21-008-012-00072-0013	62000	PASTOS PERMANENTES DE 5 O MAS AÑOS-SIN VARIEDAD	S	15,17	1,43	1,17	100,00	1,17	1,17	1,17	1,17
1600000025963651	21-008-012-00072-0007	62000	PASTOS PERMANENTES DE 5 O MAS AÑOS-SIN VARIEDAD	S	13,23	2,59	2,31	100,00	2,31	2,31	2,31	2,31

INCIDENCIAS

INCIDENCIA DESCRIPCIÓN

- 80864 Superficie máxima determinada superior al 50% de la superficie de formación adehesada total de la dehesa
Ref: Recinto:---- Cultivo: - Sup. Resuelta:36,45 Sup. Formación Adehesada Total:44,21
- 80866 La superficie que figura en la capa de formación adehesada para el recinto, es inferior a la superficie por la que se solicita la ayuda para el recinto
Ref:1600000025963640 Recinto:21-008-012-00072-014 Cultivo:62000 PASTOS PERMANENTES DE 5 O MAS AÑOS-SIN VARIEDAD Secano Sup. Dec. Adm.:0,95 Sup. Censo Bruta:0,05
Ref:1600000025963641 Recinto:21-008-012-00073-008 Cultivo:62000 PASTOS PERMANENTES DE 5 O MAS AÑOS-SIN VARIEDAD Secano Sup. Dec. Adm.:1,04 Sup. Censo Bruta:0,34
Ref:1600000025963647 Recinto:21-008-012-00057-005 Cultivo:62000 PASTOS PERMANENTES DE 5 O MAS AÑOS-SIN VARIEDAD Secano Sup. Dec. Adm.:5,82 Sup. Censo Bruta:4,19
Ref:1600000025963649 Recinto:21-008-012-00072-013 Cultivo:62000 PASTOS PERMANENTES DE 5 O MAS AÑOS-SIN VARIEDAD Secano Sup. Dec. Adm.:1,43 Sup. Censo Bruta:1,17
Ref:1600000025963651 Recinto:21-008-012-00072-007 Cultivo:62000 PASTOS PERMANENTES DE 5 O MAS AÑOS-SIN VARIEDAD Secano Sup. Dec. Adm.:2,59 Sup. Censo Bruta:2,31



DETALLE DE SUPERFICIE DE FORMACIÓN ADEHESADA EN EL CENSO DE DEHESAS

REF.	REFERENCIA SIGPAC	SUP. BRUTA (ha)	CAP (%)	SUP. NETA (ha)
160000025963629	21-008-012-00072-0010	1,96	100,00	1,96
160000025963630	21-008-012-00073-0007	1,47	55,00	0,81
160000025963631	21-008-012-00072-0010	0,24	100,00	0,24
160000025963632	21-008-012-00009-0029	0,17	100,00	0,17
160000025963633	21-008-012-00009-0012	0,02	100,00	0,02
160000025963635	21-008-012-00072-0012	0,18	45,00	0,08
160000025963636	21-008-012-00073-0002	6,49	65,00	4,22
160000025963637	21-008-012-00057-0002	2,59	85,00	2,20
160000025963638	21-008-012-00057-0002	2,71	85,00	2,30
160000025963639	21-008-012-00070-0003	0,50	100,00	0,50
160000025963640	21-008-012-00072-0014	0,05	85,00	0,05
160000025963641	21-008-012-00073-0008	0,34	85,00	0,29
160000025963643	21-008-012-00056-0006	3,61	35,00	1,26
160000025963644	21-008-012-00072-0009	0,76	100,00	0,76
160000025963645	21-008-012-00072-0008	4,00	100,00	4,00
160000025963646	21-008-012-00070-0001	1,08	100,00	1,08
160000025963647	21-008-012-00057-0005	4,19	100,00	4,19
160000025963648	21-008-012-00072-0003	17,92	85,00	15,23
160000025963649	21-008-012-00072-0013	1,17	100,00	1,17
160000025963651	21-008-012-00072-0007	2,31	100,00	2,31
160000025963652	21-008-012-00009-0009	0,03	100,00	0,03
160000025963653	21-008-012-00072-0011	0,30	100,00	0,30
160000025963654	21-008-012-00056-0007	1,90	55,00	1,04
TOTAL		53,99		44,21

RESUMEN CRITERIOS DE SELECCIÓN

10.1.3 Conservación y mejora de pastos en sistemas de dehesas.

PUNTOS: 7,95

	PUNTOS	
Plan de Gestión Integral de Dehesas oficialmente aprobado	0,00	N
Porcentaje de superficie determinada en Red Natura 2000	1,12	11.5%
Tener suscrito o haber tenido suscrito convenio de colaboración con el proyecto LIFE+	0,00	N
Porcentaje de superficie determinada de la explotación bajo sistemas de producción integrada ganadera o producción ecológica	3,83	82.52%
Porcentaje de carga ganadera con especies rumiantes	1,00	60.47%
Porcentaje de carga ganadera con especies ovina	0,00	0.0%
Pendiente media de la explotación	2,00	13.97%

DETALLE CRITERIOS DE SELECCIÓN

10.1.3 Conservación y mejora de pastos en sistemas de dehesas.

PUNTOS: 7,95

REF.	REFERENCIA SIGPAC	CULTIVO	DESCRIPCIÓN CULTIVO	S/R	SUP. PROPUUESTA (ha)	SUP. CUMPLE (ha)
160000025963632	21-008-012-00009-0029	62000	PASTOS PERMANENTES DE 5 O MAS AÑOS-SIN VARIEDAD	S	0,17	0,00
160000025963638	21-008-012-00057-0002	62000	PASTOS PERMANENTES DE 5 O MAS AÑOS-SIN VARIEDAD	S	2,30	0,00
160000025963637	21-008-012-00057-0002	62000	PASTOS PERMANENTES DE 5 O MAS AÑOS-SIN VARIEDAD	S	2,20	0,00
160000025963647	21-008-012-00057-0005	62000	PASTOS PERMANENTES DE 5 O MAS AÑOS-SIN VARIEDAD	S	4,19	4,19
160000025963646	21-008-012-00070-0001	62000	PASTOS PERMANENTES DE 5 O MAS AÑOS-SIN VARIEDAD	S	1,08	0,00
160000025963639	21-008-012-00070-0003	62000	PASTOS PERMANENTES DE 5 O MAS AÑOS-SIN VARIEDAD	S	0,50	0,00
160000025963648	21-008-012-00072-0003	62000	PASTOS PERMANENTES DE 5 O MAS AÑOS-SIN VARIEDAD	S	15,23	0,00

REF.	REFERENCIA SIGPAC	CULTIVO	DESCRIPCIÓN CULTIVO	S/R	SUP. PROPUESTA (ha)	SUP. CUMPLE (ha)
160000025963651	21-008-012-00072-0007	62000	VARIEDAD PASTOS PERMANENTES DE 5 O MAS AÑOS-SIN VARIEDAD	S	2,31	0,00
160000025963645	21-008-012-00072-0008	62000	PASTOS PERMANENTES DE 5 O MAS AÑOS-SIN VARIEDAD	S	4,00	0,00
160000025963644	21-008-012-00072-0009	62000	PASTOS PERMANENTES DE 5 O MAS AÑOS-SIN VARIEDAD	S	0,76	0,00
160000025963631	21-008-012-00072-0010	62000	PASTOS PERMANENTES DE 5 O MAS AÑOS-SIN VARIEDAD	S	0,24	0,00
160000025963629	21-008-012-00072-0010	62000	PASTOS PERMANENTES DE 5 O MAS AÑOS-SIN VARIEDAD	S	1,96	0,00
160000025963649	21-008-012-00072-0013	62000	PASTOS PERMANENTES DE 5 O MAS AÑOS-SIN VARIEDAD	S	1,17	0,00
160000025963640	21-008-012-00072-0014	62000	PASTOS PERMANENTES DE 5 O MAS AÑOS-SIN VARIEDAD	S	0,05	0,00
160000025963641	21-008-012-00073-0008	62000	PASTOS PERMANENTES DE 5 O MAS AÑOS-SIN VARIEDAD	S	0,29	0,00

Tener suscrito o haber tenido suscrito convenio de colaboración con el proyecto LIFE+ PUNTOS: 0,00 N

Porcentaje de superficie determinada de la explotación bajo sistemas de producción integrada ganadera o producción ecológica PUNTOS: 3,83 82.52%

REF.	REFERENCIA SIGPAC	CULTIVO	DESCRIPCIÓN CULTIVO	S/R	SUP. PROPUESTA (ha)	SUP. CUMPLE (ha)
160000025963632	21-008-012-00009-0029	62000	PASTOS PERMANENTES DE 5 O MAS AÑOS-SIN VARIEDAD	S	0,17	0,00
160000025963637	21-008-012-00057-0002	62000	PASTOS PERMANENTES DE 5 O MAS AÑOS-SIN VARIEDAD	S	2,20	2,20
160000025963638	21-008-012-00057-0002	62000	PASTOS PERMANENTES DE 5 O MAS AÑOS-SIN VARIEDAD	S	2,30	2,30
160000025963647	21-008-012-00057-0005	62000	PASTOS PERMANENTES DE 5 O MAS AÑOS-SIN VARIEDAD	S	4,19	0,00
160000025963646	21-008-012-00070-0001	62000	PASTOS PERMANENTES DE 5 O MAS AÑOS-SIN VARIEDAD	S	1,08	1,08
160000025963639	21-008-012-00070-0003	62000	PASTOS PERMANENTES DE 5 O MAS AÑOS-SIN VARIEDAD	S	0,50	0,00
160000025963648	21-008-012-00072-0003	62000	PASTOS PERMANENTES DE 5 O MAS AÑOS-SIN VARIEDAD	S	15,23	15,23
160000025963651	21-008-012-00072-0007	62000	PASTOS PERMANENTES DE 5 O MAS AÑOS-SIN VARIEDAD	S	2,31	2,31
160000025963645	21-008-012-00072-0008	62000	PASTOS PERMANENTES DE 5 O MAS AÑOS-SIN VARIEDAD	S	4,00	4,00
160000025963644	21-008-012-00072-0009	62000	PASTOS PERMANENTES DE 5 O MAS AÑOS-SIN VARIEDAD	S	0,76	0,76
160000025963629	21-008-012-00072-0010	62000	PASTOS PERMANENTES DE 5 O MAS AÑOS-SIN VARIEDAD	S	1,96	1,96
160000025963631	21-008-012-00072-0010	62000	PASTOS PERMANENTES DE 5 O MAS AÑOS-SIN VARIEDAD	S	0,24	0,24
160000025963649	21-008-012-00072-0013	62000	PASTOS PERMANENTES DE 5 O MAS AÑOS-SIN VARIEDAD	S	1,17	0,00
160000025963640	21-008-012-00072-0014	62000	PASTOS PERMANENTES DE 5 O MAS AÑOS-SIN VARIEDAD	S	0,05	0,00
160000025963641	21-008-012-00073-0008	62000	PASTOS PERMANENTES DE 5 O MAS AÑOS-SIN VARIEDAD	S	0,29	0,00

Porcentaje de carga ganadera con especies rumiantes PUNTOS: 1,00 60.47%

EXPLORACIÓN	ESPECIE	RUMIANTE	UGMs
ES210080000428	BOVINA	SI	29.76
ES210080000428	PORCINO	NO	19.46

Porcentaje de carga ganadera con especies ovina PUNTOS: 0,00 0.0%

EXPLORACIÓN	ESPECIE	OVINA	UGMs
ES210080000428	BOVINA	NO	29.76
ES210080000428	PORCINO	NO	19.46

Pendiente media de la explotación PUNTOS: 2,00 13.97%

REF.	REFERENCIA SIGPAC	CULTIVO	DESCRIPCIÓN CULTIVO	S/R	SUP. PROPUESTA	
					PENDIENTE MEDIA (%)	(ha)
160000025963632	21-008-012-00009-0029	62000	PASTOS PERMANENTES DE 5 O MAS AÑOS-SIN VARIEDAD	S	13,86	0,17
160000025963637	21-008-012-00057-0002	62000	PASTOS PERMANENTES DE 5 O MAS AÑOS-SIN VARIEDAD	S	10,91	2,20
160000025963638	21-008-012-00057-0002	62000	PASTOS PERMANENTES DE 5 O MAS AÑOS-SIN VARIEDAD	S	10,91	2,30
160000025963647	21-008-012-00057-0005	62000	PASTOS PERMANENTES DE 5 O MAS AÑOS-SIN VARIEDAD	S	17,44	4,19
160000025963646	21-008-012-00070-0001	62000	PASTOS PERMANENTES DE 5 O MAS AÑOS-SIN VARIEDAD	S	15,44	1,08
160000025963639	21-008-012-00070-0003	62000	PASTOS PERMANENTES DE 5 O MAS AÑOS-SIN VARIEDAD	S	13,95	0,50
160000025963648	21-008-012-00072-0003	62000	PASTOS PERMANENTES DE 5 O MAS AÑOS-SIN VARIEDAD	S	13,93	15,23
160000025963651	21-008-012-00072-0007	62000	PASTOS PERMANENTES DE 5 O MAS AÑOS-SIN VARIEDAD	S	13,23	2,31
160000025963645	21-008-012-00072-0008	62000	PASTOS PERMANENTES DE 5 O MAS AÑOS-SIN VARIEDAD	S	14,24	4,00
160000025963644	21-008-012-00072-0009	62000	PASTOS PERMANENTES DE 5 O MAS AÑOS-SIN VARIEDAD	S	10,67	0,76
160000025963629	21-008-012-00072-0010	62000	PASTOS PERMANENTES DE 5 O MAS AÑOS-SIN VARIEDAD	S	14,83	1,96
160000025963631	21-008-012-00072-0010	62000	PASTOS PERMANENTES DE 5 O MAS AÑOS-SIN VARIEDAD	S	14,83	0,24
160000025963649	21-008-012-00072-0013	62000	PASTOS PERMANENTES DE 5 O MAS AÑOS-SIN VARIEDAD	S	15,17	1,17
160000025963640	21-008-012-00072-0014	62000	PASTOS PERMANENTES DE 5 O MAS AÑOS-SIN VARIEDAD	S	10,63	0,05
160000025963641	21-008-012-00073-0008	62000	PASTOS PERMANENTES DE 5 O MAS AÑOS-SIN VARIEDAD	S	8,41	0,29



<u>APELLIDOS Y NOMBRE / RAZÓN SOCIAL</u>	<u>NIF</u>	<u>EXPEDIENTE</u>	<u>PROPUESTA</u>
CASTILLA DELGADO MARIA ISABEL	28718151Y	5007424	ADMITIDO
<u>SOLICITA ACTUACIÓN 1</u>	<u>SOLICITA ACTUACIÓN 2</u>	<u>PROPUESTA ACTUACIÓN 2</u>	<u>SOLICITA ACTUACIÓN 3</u>
NO	SI	ADMITIDO	NO

DETALLE DE ACTUACIÓN 2

IMPORTES POR ANUALIDAD

	<u>SUPERFICIE PROPUESTA</u>	<u>SUPERFICIE SUBVENCIONABLE</u>	<u>2016</u>	<u>2017</u>	<u>2018</u>	<u>2019</u>	<u>2020</u>
IMPORTE MÁXIMO	10,23	10,23	970,93 €	970,93 €	970,93 €	970,93 €	970,93 €
IMPORTE MEDIO DE TRANSFERENCIA (€/ha)			94,91 €	94,91 €	94,91 €	94,91 €	94,91 €

RECINTOS PROPUESTOS

<u>REF.</u>	<u>REFERENCIA SIGPAC</u>	<u>CULTIVO</u>	<u>DESCRIPCIÓN CULTIVO</u>	<u>S/R</u>	<u>PEND. MEDIA (%)</u>	<u>SUP. DEC. (ha)</u>	<u>SUP. BRUTA (ha)</u>	<u>CAP (%)</u>	<u>SUP. NETA (ha)</u>	<u>SUP. DEC. ADMIN. (ha)</u>	<u>SUP. CAMPO (ha)</u>	<u>SUP. CALC. (ha)</u>
160000003058927	21-008-012-00009-0008	62000	PASTOS PERMANENTES DE 5 O MAS AÑOS-SIN VARIEDAD	S	15,64	10,11	13,23	75,00	9,92	9,92		9,92
1600000010502269	21-008-012-00009-0027	62000	PASTOS PERMANENTES DE 5 O MAS AÑOS-SIN VARIEDAD	S	21,66	1,56	0,48	65,00	0,31	0,31		0,31

INCIDENCIAS

INCIDENCIA DESCRIPCIÓN

80866	La superficie que figura en la capa de formación adehesada para el recinto, es inferior a la superficie por la que se solicita la ayuda para el recinto Ref:160000003058927 Recinto:21-008-012-00009-0008 Cultivo:62000 PASTOS PERMANENTES DE 5 O MAS AÑOS-SIN VARIEDAD Secano Sup. Dec. Adm.:13,48 Sup. Censo Bruta:13,23 Ref:1600000010502269 Recinto:21-008-012-00009-0027 Cultivo:62000 PASTOS PERMANENTES DE 5 O MAS AÑOS-SIN VARIEDAD Secano Sup. Dec. Adm.:2,4 Sup. Censo Bruta:0,48
-------	---

DETALLE DE SUPERFICIE DE FORMACIÓN ADEHESADA EN EL CENSO DE DEHESAS

<u>REF.</u>	<u>REFERENCIA SIGPAC</u>	<u>SUP. BRUTA (ha)</u>	<u>CAP (%)</u>	<u>SUP. NETA (ha)</u>
1500000024106262	21-008-012-00009-0010	0,01	100,00	0,01
1600000003058927	21-008-012-00009-0008	13,23	75,00	9,92
1600000010502224	21-008-012-00009-0008	13,69	85,00	11,64
1600000010502226	21-008-012-00009-0008	1,64	85,00	1,40
1600000010502269	21-008-012-00009-0027	0,48	65,00	0,31
TOTAL		29,05		23,28

RESUMEN CRITERIOS DE SELECCIÓN

10.1.3 Conservación y mejora de pastos en sistemas de dehesas.

PUNTOS: 9,00

	<u>PUNTOS</u>	
Plan de Gestión Integral de Dehesas oficialmente aprobado	0,00	N
Porcentaje de superficie determinada en Red Natura 2000	0,00	0.0%
Tener suscrito o haber tenido suscrito convenio de colaboración con el proyecto LIFE+	0,00	N
Porcentaje de superficie determinada de la explotación bajo sistemas de producción integrada ganadera o producción ecológica	4,00	100.0%
Porcentaje de carga ganadera con especies rumiantes	2,00	93.79%
Porcentaje de carga ganadera con especies ovina	0,00	0.0%
Pendiente media de la explotación	3,00	15.82%



DETALLE CRITERIOS DE SELECCIÓN

10.1.3 Conservación y mejora de pastos en sistemas de dehesas.

PUNTOS: 9,00

Plan de Gestión Integral de Dehesas oficialmente aprobado

PUNTOS: 0,00 N

Porcentaje de superficie determinada en Red Natura 2000

PUNTOS: 0,00 0.0%

REF.	REFERENCIA SIGPAC	CULTIVO	DESCRIPCIÓN CULTIVO	S/R	SUP. PROPUESTA (ha)	SUP. CUMPLE (ha)
160000003058927	21-008-012-00009-0008	62000	PASTOS PERMANENTES DE 5 O MAS AÑOS-SIN VARIEDAD	S	9,92	0,00
1600000010502269	21-008-012-00009-0027	62000	PASTOS PERMANENTES DE 5 O MAS AÑOS-SIN VARIEDAD	S	0,31	0,00

Tener suscrito o haber tenido suscrito convenio de colaboración con el proyecto LIFE+

PUNTOS: 0,00 N

Porcentaje de superficie determinada de la explotación bajo sistemas de producción integrada ganadera o producción ecológica

PUNTOS: 4,00 100.0%

REF.	REFERENCIA SIGPAC	CULTIVO	DESCRIPCIÓN CULTIVO	S/R	SUP. PROPUESTA (ha)	SUP. CUMPLE (ha)
160000003058927	21-008-012-00009-0008	62000	PASTOS PERMANENTES DE 5 O MAS AÑOS-SIN VARIEDAD	S	9,92	9,92
1600000010502269	21-008-012-00009-0027	62000	PASTOS PERMANENTES DE 5 O MAS AÑOS-SIN VARIEDAD	S	0,31	0,31

Porcentaje de carga ganadera con especies rumiantes

PUNTOS: 2,00 93.79%

EXPLOTACIÓN	ESPECIE	RUMIANTE	UGMs
ES210080000655	BOVINA	SI	7.21
ES210080000655	PORCINO	NO	0.48

Porcentaje de carga ganadera con especies ovina

PUNTOS: 0,00 0.0%

EXPLOTACIÓN	ESPECIE	OVINA	UGMs
ES210080000655	BOVINA	NO	7.21
ES210080000655	PORCINO	NO	0.48

Pendiente media de la explotación

PUNTOS: 3,00 15.82%

REF.	REFERENCIA SIGPAC	CULTIVO	DESCRIPCIÓN CULTIVO	S/R	PENDIENTE MEDIA (%)	SUP. PROPUESTA (ha)
160000003058927	21-008-012-00009-0008	62000	PASTOS PERMANENTES DE 5 O MAS AÑOS-SIN VARIEDAD	S	15,64	9,92
1600000010502269	21-008-012-00009-0027	62000	PASTOS PERMANENTES DE 5 O MAS AÑOS-SIN VARIEDAD	S	21,66	0,31



<u>APELLIDOS Y NOMBRE / RAZÓN SOCIAL</u>	<u>NIF</u>	<u>EXPEDIENTE</u>	<u>PROPUESTA</u>
CASTILLA SERRANO DOMINGO	29702606S	5003808	ADMITIDO
<u>SOLICITA ACTUACIÓN 1</u>	<u>SOLICITA ACTUACIÓN 2</u>	<u>PROPUESTA ACTUACIÓN 2</u>	<u>SOLICITA ACTUACIÓN 3</u>
NO	SI	ADMITIDO	NO

DETALLE DE ACTUACIÓN 2

IMPORTES POR ANUALIDAD

	<u>SUPERFICIE PROPUESTA</u>	<u>SUPERFICIE SUBVENCIONABLE</u>	<u>2016</u>	<u>2017</u>	<u>2018</u>	<u>2019</u>	<u>2020</u>
IMPORTE MÁXIMO	30,05	17,04	1.617,27 €	1.617,27 €	1.617,27 €	1.617,27 €	1.617,27 €
IMPORTE MEDIO DE TRANSFERENCIA (€/ha)			53,82 €	53,82 €	53,82 €	53,82 €	53,82 €

RECINTOS PROPUESTOS

<u>REF.</u>	<u>REFERENCIA SIGPAC</u>	<u>CULTIVO</u>	<u>DESCRIPCIÓN CULTIVO</u>	<u>S/R</u>	<u>PEND. MEDIA (%)</u>	<u>SUP. DEC. (ha)</u>	<u>SUP. BRUTA (ha)</u>	<u>CAP (%)</u>	<u>SUP. NETA (ha)</u>	<u>SUP. DEC. ADMIN. (ha)</u>	<u>SUP. CAMPO (ha)</u>	<u>SUP. CALC. (ha)</u>
1500000015854694	21-077-023-00033-0001	62000	PASTOS PERMANENTES DE 5 O MAS AÑOS-SIN VARIEDAD	S	10,25	1,57	1,57	100,00	1,57	1,57		1,57
1600000003289249	21-077-023-00005-0001	62000	PASTOS PERMANENTES DE 5 O MAS AÑOS-SIN VARIEDAD	S	14,80	3,12	4,16	75,00	3,12	3,12		3,12
1600000003289263	21-077-023-00017-0005	62000	PASTOS PERMANENTES DE 5 O MAS AÑOS-SIN VARIEDAD	S	17,47	15,87	15,87	100,00	15,87	15,87		15,87
1600000003289267	21-077-023-00017-0006	62000	PASTOS PERMANENTES DE 5 O MAS AÑOS-SIN VARIEDAD	S	20,44	5,42	5,42	100,00	5,42	5,42		5,42
1600000003289314	21-077-023-00034-0002	62000	PASTOS PERMANENTES DE 5 O MAS AÑOS-SIN VARIEDAD	S	16,69	4,07	4,07	100,00	4,07	4,07		4,07


INCIDENCIAS

INCIDENCIA DESCRIPCIÓN

- 80864 Superficie máxima determinada superior al 50% de la superficie de formación adhesionada total de la dehesa
Ref: Recinto:---- Cultivo: - Sup. Resulta:30,05 Sup. Formación Adhesionada Total:34,07
- 80866 La superficie que figura en la capa de formación adhesionada para el recinto, es inferior a la superficie por la que se solicita la ayuda para el recinto
Ref:1500000015854694 Recinto:21-077-023-00033-001 Cultivo:62000 PASTOS PERMANENTES DE 5 O MAS AÑOS-SIN VARIEDAD Secano Sup. Dec. Adm.:1,65 Sup. Censo Bruta:1,57
Ref:1600000003289249 Recinto:21-077-023-00005-001 Cultivo:62000 PASTOS PERMANENTES DE 5 O MAS AÑOS-SIN VARIEDAD Secano Sup. Dec. Adm.:4,17 Sup. Censo Bruta:4,16
Ref:1600000003289263 Recinto:21-077-023-00017-005 Cultivo:62000 PASTOS PERMANENTES DE 5 O MAS AÑOS-SIN VARIEDAD Secano Sup. Dec. Adm.:17,82 Sup. Censo Bruta:15,87
Ref:1600000003289267 Recinto:21-077-023-00017-006 Cultivo:62000 PASTOS PERMANENTES DE 5 O MAS AÑOS-SIN VARIEDAD Secano Sup. Dec. Adm.:5,48 Sup. Censo Bruta:5,42
Ref:1600000003289314 Recinto:21-077-023-00034-002 Cultivo:62000 PASTOS PERMANENTES DE 5 O MAS AÑOS-SIN VARIEDAD Secano Sup. Dec. Adm.:4,11 Sup. Censo Bruta:4,07

DETALLE DE SUPERFICIE DE FORMACIÓN ADEHESADA EN EL CENSO DE DEHESAS

<u>REF.</u>	<u>REFERENCIA SIGPAC</u>	<u>SUP. BRUTA (ha)</u>	<u>CAP (%)</u>	<u>SUP. NETA (ha)</u>
1500000015854694	21-077-023-00033-0001	1,57	100,00	1,57
1600000003287434	21-077-001-00011-0003	0,02	0,00	0,00
1600000003287463	21-077-001-00115-0007	0,12	55,00	0,07
1600000003287465	21-077-001-00115-0008	0,14	100,00	0,14
1600000003289249	21-077-023-00005-0001	4,16	75,00	3,12
1600000003289261	21-077-023-00017-0005	0,09	100,00	0,09
1600000003289262	21-077-023-00017-0005	0,33	100,00	0,33
1600000003289263	21-077-023-00017-0005	15,87	100,00	15,87
1600000003289267	21-077-023-00017-0006	5,43	100,00	5,43
1600000003289268	21-077-023-00017-0006	0,01	100,00	0,01
1600000003289269	21-077-023-00017-0006	0,03	100,00	0,03
1600000003289308	21-077-023-00033-0002	0,62	100,00	0,62
1600000003289314	21-077-023-00034-0002	4,07	100,00	4,07
1600000003289422	21-077-023-00056-0002	0,49	100,00	0,49
1600000003289428	21-077-023-00056-0003	2,01	75,00	1,51
1600000007966004	21-077-001-00115-0001	1,59	45,00	0,72
TOTAL		36,55		34,07



RESUMEN CRITERIOS DE SELECCIÓN

10.1.3 Conservación y mejora de pastos en sistemas de dehesas.

PUNTOS: 6,00

	PUNTOS	
Plan de Gestión Integral de Dehesas oficialmente aprobado	0,00	N
Porcentaje de superficie determinada en Red Natura 2000	0,00	0.0%
Tener suscrito o haber tenido suscrito convenio de colaboración con el proyecto LIFE+	0,00	N
Porcentaje de superficie determinada de la explotación bajo sistemas de producción integrada ganadera o producción ecológica	0,00	0.0%
Porcentaje de carga ganadera con especies rumiantes	3,00	100.0%
Porcentaje de carga ganadera con especies ovina	0,00	0.0%
Pendiente media de la explotación	3,00	17.25%

DETALLE CRITERIOS DE SELECCIÓN

10.1.3 Conservación y mejora de pastos en sistemas de dehesas.

PUNTOS: 6,00

Plan de Gestión Integral de Dehesas oficialmente aprobado	PUNTOS:	0,00	N
Porcentaje de superficie determinada en Red Natura 2000	PUNTOS:	0,00	0.0%

REF.	REFERENCIA SIGPAC	CULTIVO	DESCRIPCIÓN CULTIVO	S/R	SUP. PROPUESTA (ha)	SUP. CUMPLE (ha)
160000003289249	21-077-023-00005-0001	62000	PASTOS PERMANENTES DE 5 O MAS AÑOS-SIN VARIEDAD	S	3,12	0,00
160000003289263	21-077-023-00017-0005	62000	PASTOS PERMANENTES DE 5 O MAS AÑOS-SIN VARIEDAD	S	15,87	0,00
160000003289267	21-077-023-00017-0006	62000	PASTOS PERMANENTES DE 5 O MAS AÑOS-SIN VARIEDAD	S	5,42	0,00
1500000015854694	21-077-023-00033-0001	62000	PASTOS PERMANENTES DE 5 O MAS AÑOS-SIN VARIEDAD	S	1,57	0,00
160000003289314	21-077-023-00034-0002	62000	PASTOS PERMANENTES DE 5 O MAS AÑOS-SIN VARIEDAD	S	4,07	0,00

Tener suscrito o haber tenido suscrito convenio de colaboración con el proyecto LIFE+	PUNTOS:	0,00	N
Porcentaje de superficie determinada de la explotación bajo sistemas de producción integrada ganadera o producción ecológica	PUNTOS:	0,00	0.0%

REF.	REFERENCIA SIGPAC	CULTIVO	DESCRIPCIÓN CULTIVO	S/R	SUP. PROPUESTA (ha)	SUP. CUMPLE (ha)
160000003289249	21-077-023-00005-0001	62000	PASTOS PERMANENTES DE 5 O MAS AÑOS-SIN VARIEDAD	S	3,12	0,00
160000003289263	21-077-023-00017-0005	62000	PASTOS PERMANENTES DE 5 O MAS AÑOS-SIN VARIEDAD	S	15,87	0,00
160000003289267	21-077-023-00017-0006	62000	PASTOS PERMANENTES DE 5 O MAS AÑOS-SIN VARIEDAD	S	5,42	0,00
1500000015854694	21-077-023-00033-0001	62000	PASTOS PERMANENTES DE 5 O MAS AÑOS-SIN VARIEDAD	S	1,57	0,00
160000003289314	21-077-023-00034-0002	62000	PASTOS PERMANENTES DE 5 O MAS AÑOS-SIN VARIEDAD	S	4,07	0,00

Porcentaje de carga ganadera con especies rumiantes	PUNTOS:	3,00	100.0%
---	---------	------	--------

EXPLORACIÓN	ESPECIE	RUMIANTE	UGMs
ES210780000234	BOVINA	SI	50.88

Porcentaje de carga ganadera con especies ovina	PUNTOS:	0,00	0.0%
---	---------	------	------

EXPLORACIÓN	ESPECIE	OVINA	UGMs
ES210780000234	BOVINA	NO	50.88

Pendiente media de la explotación	PUNTOS:	3,00	17.25%
-----------------------------------	---------	------	--------

REF.	REFERENCIA SIGPAC	CULTIVO	DESCRIPCIÓN CULTIVO	S/R	SUP.	
					PENDIENTE MEDIA (%)	PROPUESTA (ha)
160000003289249	21-077-023-00005-0001	62000	PASTOS PERMANENTES DE 5 O MAS AÑOS-SIN VARIEDAD	S	14,80	3,12
160000003289263	21-077-023-00017-0005	62000	PASTOS PERMANENTES DE 5 O MAS AÑOS-SIN VARIEDAD	S	17,47	15,87
160000003289267	21-077-023-00017-0006	62000	PASTOS PERMANENTES DE 5 O MAS AÑOS-SIN VARIEDAD	S	20,44	5,42
1500000015854694	21-077-023-00033-0001	62000	PASTOS PERMANENTES DE 5 O MAS AÑOS-SIN VARIEDAD	S	10,25	1,57
160000003289314	21-077-023-00034-0002	62000	PASTOS PERMANENTES DE 5 O MAS AÑOS-SIN VARIEDAD	S	16,69	4,07



<u>APELLIDOS Y NOMBRE / RAZÓN SOCIAL</u>	<u>NIF</u>	<u>EXPEDIENTE</u>	<u>PROPUESTA</u>
C.B. PRADO FAL E HIJOS	E41388158	5008714	INADMITIDO
<u>SOLICITA ACTUACIÓN 1</u>	<u>SOLICITA ACTUACIÓN 2</u>	<u>PROPUESTA ACTUACIÓN 2</u>	<u>SOLICITA ACTUACIÓN 3</u>
NO	SI	INADMITIDO	NO

DETALLE DE ACTUACIÓN 2

IMPORTE POR ANUALIDAD

	<u>SUPERFICIE PROPUESTA</u>	<u>SUPERFICIE SUBVENCIONABLE</u>	2016	2017	2018	2019	2020
IMPORTE MÁXIMO	0,00	0,00	0,00 €	0,00 €	0,00 €	0,00 €	0,00 €
IMPORTE MEDIO DE TRANSFERENCIA (€/ha)			0,00 €	0,00 €	0,00 €	0,00 €	0,00 €

INCIDENCIAS

INCIDENCIA DESCRIPCIÓN

224	La superficie de cruce total de productos de la agrupación Pastos permanentes sobre un mismo recinto en una misma solicitud, no puede superar la superficie total admisible de pastos. Ref:1600000026271240 Recinto:21-016-005-00004-001 Cultivo:62000 PASTOS PERMANENTES DE 5 O MAS AÑOS-SIN VARIEDAD Secano Superficie admisible de pastos del recinto según SIGPAC.:7019 Suma de superficies de cruce netas declaradas para este recinto por el solicitante.:8258 Exceso de superficie (Hectáreas):12,39
80854	La explotación por la que solicita ayudas no se encuentra inscrita en el Censo de Dehesas de Andalucía
80856	No cumple con la superficie mínima de cultivo elegible para solicitar la operación. Sup. Resuelta:0
80866	La superficie que figura en la capa de formación adhesionada para el recinto, es inferior a la superficie por la que se solicita la ayuda para el recinto Ref:1600000026271240 Recinto:21-016-005-00004-001 Cultivo:62000 PASTOS PERMANENTES DE 5 O MAS AÑOS-SIN VARIEDAD Secano Sup. Dec. Adm.:50,09 Sup. Censo Bruta:0
80867	Superficie resuelta para el grupo de pago menor que la mínima requerida Ref:1600000026271240 Recinto:21-016-005-00004-001 Cultivo:62000 PASTOS PERMANENTES DE 5 O MAS AÑOS-SIN VARIEDAD Secano Sup. Declarada:0 Sup. Resuelta:0

DETALLE DE SUPERFICIE DE FORMACIÓN ADEHESADA EN EL CENSO DE DEHESAS

RESUMEN CRITERIOS DE SELECCIÓN

10.1.3 Conservación y mejora de pastos en sistemas de dehesas.

PUNTOS: 3,00

	<u>PUNTOS</u>	
Plan de Gestión Integral de Dehesas oficialmente aprobado	0,00	N
Porcentaje de superficie determinada en Red Natura 2000	0,00	0.0%
Tener suscrito o haber tenido suscrito convenio de colaboración con el proyecto LIFE+	0,00	N
Porcentaje de superficie determinada de la explotación bajo sistemas de producción integrada ganadera o producción ecológica	0,00	0.0%
Porcentaje de carga ganadera con especies rumiantes	3,00	100.0%
Porcentaje de carga ganadera con especies ovina	0,00	0.0%
Pendiente media de la explotación	0,00	0.0%



DETALLE CRITERIOS DE SELECCIÓN

10.1.3 Conservación y mejora de pastos en sistemas de dehesas.

PUNTOS: 3,00

Plan de Gestión Integral de Dehesas oficialmente aprobado

PUNTOS: 0,00 N

Porcentaje de superficie determinada en Red Natura 2000

PUNTOS: 0,00 0.0%

Tener suscrito o haber tenido suscrito convenio de colaboración con el proyecto LIFE+

PUNTOS: 0,00 N

Porcentaje de superficie determinada de la explotación bajo sistemas de producción integrada ganadera o producción ecológica

PUNTOS: 0,00 0.0%

Porcentaje de carga ganadera con especies rumiantes

PUNTOS: 3,00 100.0%

<u>EXPLOTACIÓN</u>	<u>ESPECIE</u>	<u>RUMIANTE</u>	<u>UGMs</u>
ES210160000075	BOVINA	SI	138.01

Porcentaje de carga ganadera con especies ovina

PUNTOS: 0,00 0.0%

<u>EXPLOTACIÓN</u>	<u>ESPECIE</u>	<u>OVINA</u>	<u>UGMs</u>
ES210160000075	BOVINA	NO	138.01

Pendiente media de la explotación

PUNTOS: 0,00 0.0%



<u>APELLIDOS Y NOMBRE / RAZÓN SOCIAL</u>	<u>NIF</u>	<u>EXPEDIENTE</u>	<u>PROPUESTA</u>
CELORICO MARQUEZ JOSE	29747112Q	5006637	ADMITIDO
<u>SOLICITA ACTUACIÓN 1</u>	<u>SOLICITA ACTUACIÓN 2</u>	<u>SOLICITA ACTUACIÓN 3</u>	<u>PROPUESTA ACTUACIÓN 3</u>
NO	NO	SI	ADMITIDO

DETALLE DE ACTUACIÓN 3

IMPORTES POR ANUALIDAD

	<u>SUPERFICIE PROPUESTA</u>	<u>SUPERFICIE SUBVENCIONABLE</u>	<u>2016</u>	<u>2017</u>	<u>2018</u>	<u>2019</u>	<u>2020</u>
IMPORTE MÁXIMO	51,97	44,45	1.904,24 €	1.904,24 €	1.904,24 €	1.904,24 €	1.904,24 €
IMPORTE MEDIO DE TRANSFERENCIA (€/ha)			36,64 €	36,64 €	36,64 €	36,64 €	36,64 €

RECINTOS PROPUESTOS

<u>REF.</u>	<u>REFERENCIA SIGPAC</u>	<u>CULTIVO</u>	<u>DESCRIPCIÓN CULTIVO</u>	<u>S/R</u>	<u>PEND. MEDIA (%)</u>	<u>SUP. DEC. (ha)</u>	<u>SUP. BRUTA (ha)</u>	<u>CAP (%)</u>	<u>SUP. NETA (ha)</u>	<u>SUP. DEC. ADMIN. (ha)</u>	<u>SUP. CAMPO (ha)</u>	<u>SUP. CALC. (ha)</u>
1600000026050980	21-003-021-00002-0034	62000	PASTOS PERMANENTES DE 5 O MAS AÑOS-SIN VARIEDAD	S	9,62	35,14	41,34	85,00	35,14	35,14		35,14
1600000026050987	21-003-021-00002-0008	62000	PASTOS PERMANENTES DE 5 O MAS AÑOS-SIN VARIEDAD	S	7,96	16,83	16,83	100,00	16,83	16,83		16,83

INCIDENCIAS

INCIDENCIA DESCRIPCIÓN

- 80861 Superficie solicitada mayor a la superficie máxima permitida para la operación.(50has)
Sup. Resuelta:51,97
- 80864 Superficie máxima determinada superior al 50% de la superficie de formación adehesada total de la dehesa
Ref: Recinto:---- Cultivo: - Sup. Resuelta:51,97 Sup. Formación Adehesada Total:88,9
- 80866 La superficie que figura en la capa de formación adehesada para el recinto, es inferior a la superficie por la que se solicita la ayuda para el recinto
Ref:1600000026050980 Recinto:21-003-021-00002-034 Cultivo:62000 PASTOS PERMANENTES DE 5 O MAS AÑOS-SIN VARIEDAD Secano Sup. Dec. Adm.:56,71 Sup. Censo Bruta:41,34

DETALLE DE SUPERFICIE DE FORMACIÓN ADEHESADA EN EL CENSO DE DEHESAS

<u>REF.</u>	<u>REFERENCIA SIGPAC</u>	<u>SUP. BRUTA (ha)</u>	<u>CAP (%)</u>	<u>SUP. NETA (ha)</u>
1600000026050958	21-003-021-00002-0028	4,22	0,00	0,00
1600000026050959	21-003-021-09003-0002	0,15	0,00	0,00
1600000026050964	21-003-021-00002-0049	2,84	0,00	0,00
1600000026050965	21-003-022-00003-0004	0,18	55,00	0,10
1600000026050966	21-003-020-00007-0003	1,31	0,00	0,00
1600000026050967	21-003-021-00002-0050	4,22	0,00	0,00
1600000026050969	21-003-021-00002-0025	3,59	65,00	2,34
1600000026050970	21-003-021-00002-0008	11,56	100,00	11,56
1600000026050971	21-037-020-00004-0001	0,23	100,00	0,23
1600000026050972	21-003-022-00003-0007	0,25	75,00	0,19
1600000026050973	21-037-020-00005-0001	0,34	25,00	0,09
1600000026050974	21-003-022-00003-0008	0,05	0,00	0,00
1600000026050975	21-003-021-00002-0045	0,04	0,00	0,00
1600000026050976	21-003-023-00001-0003	0,12	0,00	0,00
1600000026050977	21-003-021-00002-0039	0,08	0,00	0,00
1600000026050978	21-003-022-00003-0005	0,02	0,00	0,00
1600000026050979	21-003-023-00001-0008	0,01	0,00	0,00
1600000026050980	21-003-021-00002-0034	41,43	75,00	31,07
1600000026050982	21-003-022-00003-0006	0,04	25,00	0,01
1600000026050984	21-003-022-00003-0001	0,49	100,00	0,49
1600000026050985	21-003-023-00001-0007	0,32	100,00	0,32
1600000026050986	21-003-023-00001-0004	4,34	85,00	3,69
1600000026050987	21-003-021-00002-0008	16,83	100,00	16,83
1600000026050988	21-003-021-00002-0055	0,88	100,00	0,88
1600000026050989	21-003-021-00002-0005	13,32	100,00	13,32
1600000026050990	21-037-020-00005-0002	0,07	45,00	0,03
1600000026050992	21-003-021-00002-0029	0,06	0,00	0,00
1600000026050993	21-003-020-00007-0001	14,08	55,00	7,75
TOTAL		121,07		88,90

RESUMEN CRITERIOS DE SELECCIÓN

10.1.3 Conservación y mejora de pastos en sistemas de dehesas.

PUNTOS: 13,00

	PUNTOS	
Plan de Gestión Integral de Dehesas oficialmente aprobado	0,00	N
Porcentaje de superficie determinada en Red Natura 2000	4,00	100.0%
Tener suscrito o haber tenido suscrito convenio de colaboración con el proyecto LIFE+	0,00	N
Porcentaje de superficie determinada de la explotación bajo sistemas de producción integrada ganadera o producción ecológica	4,00	100.0%
Porcentaje de carga ganadera con especies rumiantes	3,00	100.0%
Porcentaje de carga ganadera con especies ovina	0,00	0.0%
Pendiente media de la explotación	2,00	9.08%

DETALLE CRITERIOS DE SELECCIÓN

10.1.3 Conservación y mejora de pastos en sistemas de dehesas.

PUNTOS: 13,00

Plan de Gestión Integral de Dehesas oficialmente aprobado	PUNTOS:	0,00	N			
Porcentaje de superficie determinada en Red Natura 2000	PUNTOS:	4,00	100.0%			
		<u>SUP. PROPUESTA (ha)</u>	<u>SUP. CUMPLE (ha)</u>			
<u>REF.</u>	<u>REFERENCIA SIGPAC</u>	<u>CULTIVO</u>	<u>DESCRIPCIÓN CULTIVO</u>	<u>S/R</u>		
160000026050987	21-003-021-00002-0008	62000	PASTOS PERMANENTES DE 5 O MAS AÑOS-SIN VARIEDAD	S	16,83	16,83
160000026050980	21-003-021-00002-0034	62000	PASTOS PERMANENTES DE 5 O MAS AÑOS-SIN VARIEDAD	S	35,14	35,14
Tener suscrito o haber tenido suscrito convenio de colaboración con el proyecto LIFE+	PUNTOS:	0,00	N			
Porcentaje de superficie determinada de la explotación bajo sistemas de producción integrada ganadera o producción ecológica	PUNTOS:	4,00	100.0%			

					<u>SUP. PROPUESTA (ha)</u>	<u>SUP. CUMPLE (ha)</u>
<u>REF.</u>	<u>REFERENCIA SIGPAC</u>	<u>CULTIVO</u>	<u>DESCRIPCIÓN CULTIVO</u>	<u>S/R</u>		
160000026050987	21-003-021-00002-0008	62000	PASTOS PERMANENTES DE 5 O MAS AÑOS-SIN VARIEDAD	S	16,83	16,83
160000026050980	21-003-021-00002-0034	62000	PASTOS PERMANENTES DE 5 O MAS AÑOS-SIN VARIEDAD	S	35,14	35,14

Porcentaje de carga ganadera con especies rumiantes PUNTOS: 3,00 100.0%

<u>EXPLOTACIÓN</u>	<u>ESPECIE</u>	<u>RUMIANTE</u>	<u>UGMs</u>
ES210030000142	CAPRINA	SI	22.05
ES210030000142	PORCINO	NO	0

Porcentaje de carga ganadera con especies ovina PUNTOS: 0,00 0.0%

<u>EXPLOTACIÓN</u>	<u>ESPECIE</u>	<u>OVINA</u>	<u>UGMs</u>
ES210030000142	CAPRINA	NO	22.05
ES210030000142	PORCINO	NO	0

Pendiente media de la explotación PUNTOS: 2,00 9.08%

<u>REF.</u>	<u>REFERENCIA SIGPAC</u>	<u>CULTIVO</u>	<u>DESCRIPCIÓN CULTIVO</u>	<u>S/R</u>	<u>PENDIENTE MEDIA (%)</u>	<u>SUP. PROPUESTA (ha)</u>
160000026050987	21-003-021-00002-0008	62000	PASTOS PERMANENTES DE 5 O MAS AÑOS-SIN VARIEDAD	S	7,96	16,83
160000026050980	21-003-021-00002-0034	62000	PASTOS PERMANENTES DE 5 O MAS AÑOS-SIN VARIEDAD	S	9,62	35,14

<u>APELLIDOS Y NOMBRE / RAZÓN SOCIAL</u>	<u>NIF</u>	<u>EXPEDIENTE</u>	<u>PROPUESTA</u>
CINCO INVERSORES S.L.	B41217092	5007974	INADMITIDO
<u>SOLICITA ACTUACIÓN 1</u>	<u>SOLICITA ACTUACIÓN 2</u>	<u>PROPUESTA ACTUACIÓN 2</u>	<u>SOLICITA ACTUACIÓN 3</u>
NO	SI	INADMITIDO	NO

DETALLE DE ACTUACIÓN 2

IMPORTE POR ANUALIDAD

	<u>SUPERFICIE PROPUESTA</u>	<u>SUPERFICIE SUBVENCIONABLE</u>	2016	2017	2018	2019	2020
IMPORTE MÁXIMO	0,00	0,00	0,00 €	0,00 €	0,00 €	0,00 €	0,00 €
IMPORTE MEDIO DE TRANSFERENCIA (€/ha)			0,00 €	0,00 €	0,00 €	0,00 €	0,00 €

INCIDENCIAS

INCIDENCIA DESCRIPCIÓN

80854	La explotación por la que solicita ayudas no se encuentra inscrita en el Censo de Dehesas de Andalucía
80856	No cumple con la superficie mínima de cultivo elegible para solicitar la operación. Sup. Resuelta:0
80866	La superficie que figura en la capa de formación adhesionada para el recinto, es inferior a la superficie por la que se solicita la ayuda para el recinto Ref:1600000025869653 Recinto:21-078-030-00126-001 Cultivo:62000 PASTOS PERMANENTES DE 5 O MAS AÑOS-SIN VARIEDAD Secano Sup. Dec. Adm.:37,05 Sup. Censo Bruta:0 Ref:1600000025869655 Recinto:21-078-038-00015-008 Cultivo:62000 PASTOS PERMANENTES DE 5 O MAS AÑOS-SIN VARIEDAD Secano Sup. Dec. Adm.:51,67 Sup. Censo Bruta:0 Ref:1600000025869662 Recinto:21-078-031-00008-013 Cultivo:62000 PASTOS PERMANENTES DE 5 O MAS AÑOS-SIN VARIEDAD Secano Sup. Dec. Adm.:18,54 Sup. Censo Bruta:0 Ref:1600000025869668 Recinto:21-078-030-00126-003 Cultivo:62000 PASTOS PERMANENTES DE 5 O MAS AÑOS-SIN VARIEDAD Secano Sup. Dec. Adm.:5,38 Sup. Censo Bruta:0 Ref:1600000025869669 Recinto:21-078-030-00126-005 Cultivo:62000 PASTOS PERMANENTES DE 5 O MAS AÑOS-SIN VARIEDAD Secano Sup. Dec. Adm.:1,31 Sup. Censo Bruta:0
80867	Superficie resuelta para el grupo de pago menor que la mínima requerida Ref:1600000025869653 Recinto:21-078-030-00126-001 Cultivo:62000 PASTOS PERMANENTES DE 5 O MAS AÑOS-SIN VARIEDAD Secano Sup. Declarada:0 Sup. Resuelta:0 Ref:1600000025869655 Recinto:21-078-038-00015-008 Cultivo:62000 PASTOS PERMANENTES DE 5 O MAS AÑOS-SIN VARIEDAD Secano Sup. Declarada:0 Sup. Resuelta:0 Ref:1600000025869662 Recinto:21-078-031-00008-013 Cultivo:62000 PASTOS PERMANENTES DE 5 O MAS AÑOS-SIN VARIEDAD Secano Sup. Declarada:0 Sup. Resuelta:0 Ref:1600000025869668 Recinto:21-078-030-00126-003 Cultivo:62000 PASTOS PERMANENTES DE 5 O MAS AÑOS-SIN VARIEDAD Secano Sup. Declarada:0 Sup. Resuelta:0 Ref:1600000025869669 Recinto:21-078-030-00126-005 Cultivo:62000 PASTOS PERMANENTES DE 5 O MAS AÑOS-SIN VARIEDAD Secano Sup. Declarada:0 Sup. Resuelta:0

DETALLE DE SUPERFICIE DE FORMACIÓN ADEHESADA EN EL CENSO DE DEHESAS

RESUMEN CRITERIOS DE SELECCIÓN

10.1.3 Conservación y mejora de pastos en sistemas de dehesas.

PUNTOS: 2,00

	<u>PUNTOS</u>	
Plan de Gestión Integral de Dehesas oficialmente aprobado	0,00	N
Porcentaje de superficie determinada en Red Natura 2000	0,00	0.0%
Tener suscrito o haber tenido suscrito convenio de colaboración con el proyecto LIFE+	0,00	N
Porcentaje de superficie determinada de la explotación bajo sistemas de producción integrada ganadera o producción ecológica	0,00	0.0%
Porcentaje de carga ganadera con especies rumiantes	2,00	76.16%
Porcentaje de carga ganadera con especies ovina	0,00	0.0%
Pendiente media de la explotación	0,00	0.0%



DETALLE CRITERIOS DE SELECCIÓN

10.1.3 Conservación y mejora de pastos en sistemas de dehesas.

PUNTOS: 2,00

Plan de Gestión Integral de Dehesas oficialmente aprobado

PUNTOS: 0,00 N

Porcentaje de superficie determinada en Red Natura 2000

PUNTOS: 0,00 0.0%

Tener suscrito o haber tenido suscrito convenio de colaboración con el proyecto LIFE+

PUNTOS: 0,00 N

Porcentaje de superficie determinada de la explotación bajo sistemas de producción integrada ganadera o producción ecológica

PUNTOS: 0,00 0.0%

Porcentaje de carga ganadera con especies rumiantes

PUNTOS: 2,00 76.16%

<u>EXPLOTACIÓN</u>	<u>ESPECIE</u>	<u>RUMIANTE</u>	<u>UGMs</u>
ES21079000023	BOVINA	SI	58.5
ES21079000023	PORCINO	NO	18.31

Porcentaje de carga ganadera con especies ovina

PUNTOS: 0,00 0.0%

<u>EXPLOTACIÓN</u>	<u>ESPECIE</u>	<u>OVINA</u>	<u>UGMs</u>
ES21079000023	BOVINA	NO	58.5
ES21079000023	PORCINO	NO	18.31

Pendiente media de la explotación

PUNTOS: 0,00 0.0%



<u>APELLIDOS Y NOMBRE / RAZÓN SOCIAL</u>	<u>NIF</u>	<u>EXPEDIENTE</u>	<u>PROPUESTA</u>
CONCHA Y SIERRA S.L.	B91509042	5006987	INADMITIDO
<u>SOLICITA ACTUACIÓN 1</u>	<u>SOLICITA ACTUACIÓN 2</u>	<u>PROPUESTA ACTUACIÓN 2</u>	<u>SOLICITA ACTUACIÓN 3</u>
NO	SI	INADMITIDO	NO

DETALLE DE ACTUACIÓN 2

IMPORTES POR ANUALIDAD

	<u>SUPERFICIE PROPUESTA</u>	<u>SUPERFICIE SUBVENCIONABLE</u>	<u>2016</u>	<u>2017</u>	<u>2018</u>	<u>2019</u>	<u>2020</u>
IMPORTE MÁXIMO	0,00	0,00	0,00 €	0,00 €	0,00 €	0,00 €	0,00 €
IMPORTE MEDIO DE TRANSFERENCIA (€/ha)			0,00 €	0,00 €	0,00 €	0,00 €	0,00 €

INCIDENCIAS

INCIDENCIA DESCRIPCIÓN

80854	La explotación por la que solicita ayudas no se encuentra inscrita en el Censo de Dehesas de Andalucía
80856	No cumple con la superficie mínima de cultivo elegible para solicitar la operación. Sup. Resuelta:0
80866	La superficie que figura en la capa de formación adhesionada para el recinto, es inferior a la superficie por la que se solicita la ayuda para el recinto Ref:160000003051177 Recinto:21-007-008-00069-012 Cultivo:62000 PASTOS PERMANENTES DE 5 O MAS AÑOS-SIN VARIEDAD Secano Sup. Dec. Adm.:8,35 Sup. Censo Bruta:0 Ref:160000003051187 Recinto:21-007-008-00069-018 Cultivo:63000 PASTOS DE MENOS DE 5 AÑOS-SIN VARIEDAD Secano Sup. Dec. Adm.:2,52 Sup. Censo Bruta:0 Ref:160000003051194 Recinto:21-007-008-00069-020 Cultivo:62000 PASTOS PERMANENTES DE 5 O MAS AÑOS-SIN VARIEDAD Secano Sup. Dec. Adm.:1,88 Sup. Censo Bruta:0 Ref:160000003051205 Recinto:21-007-008-00069-022 Cultivo:62000 PASTOS PERMANENTES DE 5 O MAS AÑOS-SIN VARIEDAD Secano Sup. Dec. Adm.:1,62 Sup. Censo Bruta:0 Ref:160000003051222 Recinto:21-007-008-00071-005 Cultivo:62000 PASTOS PERMANENTES DE 5 O MAS AÑOS-SIN VARIEDAD Secano Sup. Dec. Adm.:1,09 Sup. Censo Bruta:0 Ref:160000003051223 Recinto:21-007-008-00071-005 Cultivo:62000 PASTOS PERMANENTES DE 5 O MAS AÑOS-SIN VARIEDAD Secano Sup. Dec. Adm.:2,7 Sup. Censo Bruta:0 Ref:160000003164087 Recinto:21-038-009-00019-011 Cultivo:62000 PASTOS PERMANENTES DE 5 O MAS AÑOS-SIN VARIEDAD Secano Sup. Dec. Adm.:5,93 Sup. Censo Bruta:0 Ref:1600000009462268 Recinto:21-007-008-00061-001 Cultivo:62000 PASTOS PERMANENTES DE 5 O MAS AÑOS-SIN VARIEDAD Secano Sup. Dec. Adm.:1,73 Sup. Censo Bruta:0
80867	Superficie resuelta para el grupo de pago menor que la mínima requerida Ref:160000003051177 Recinto:21-007-008-00069-012 Cultivo:62000 PASTOS PERMANENTES DE 5 O MAS AÑOS-SIN VARIEDAD Secano Sup. Declarada:0 Sup. Resuelta:0 Ref:160000003051187 Recinto:21-007-008-00069-018 Cultivo:63000 PASTOS DE MENOS DE 5 AÑOS-SIN VARIEDAD Secano Sup. Declarada:0 Sup. Resuelta:0 Ref:160000003051194 Recinto:21-007-008-00069-020 Cultivo:62000 PASTOS PERMANENTES DE 5 O MAS AÑOS-SIN VARIEDAD Secano Sup. Declarada:0 Sup. Resuelta:0 Ref:160000003051205 Recinto:21-007-008-00069-022 Cultivo:62000 PASTOS PERMANENTES DE 5 O MAS AÑOS-SIN VARIEDAD Secano Sup. Declarada:0 Sup. Resuelta:0 Ref:160000003051222 Recinto:21-007-008-00071-005 Cultivo:62000 PASTOS PERMANENTES DE 5 O MAS AÑOS-SIN VARIEDAD Secano Sup. Declarada:0 Sup. Resuelta:0 Ref:160000003051223 Recinto:21-007-008-00071-005 Cultivo:62000 PASTOS PERMANENTES DE 5 O MAS AÑOS-SIN VARIEDAD Secano Sup. Declarada:0 Sup. Resuelta:0 Ref:160000003164087 Recinto:21-038-009-00019-011 Cultivo:62000 PASTOS PERMANENTES DE 5 O MAS AÑOS-SIN VARIEDAD Secano Sup. Declarada:0 Sup. Resuelta:0 Ref:1600000009462268 Recinto:21-007-008-00061-001 Cultivo:62000 PASTOS PERMANENTES DE 5 O MAS AÑOS-SIN VARIEDAD Secano Sup. Declarada:0 Sup. Resuelta:0

DETALLE DE SUPERFICIE DE FORMACIÓN ADEHESADA EN EL CENSO DE DEHESAS

RESUMEN CRITERIOS DE SELECCIÓN

10.1.3 Conservación y mejora de pastos en sistemas de dehesas.

PUNTOS: 2,00

	<u>PUNTOS</u>	
Plan de Gestión Integral de Dehesas oficialmente aprobado	0,00	N
Porcentaje de superficie determinada en Red Natura 2000	0,00	0.0%
Tener suscrito o haber tenido suscrito convenio de colaboración con el proyecto LIFE+	0,00	N
Porcentaje de superficie determinada de la explotación bajo sistemas de producción integrada ganadera o producción ecológica	0,00	0.0%
Porcentaje de carga ganadera con especies rumiantes	2,00	79.16%
Porcentaje de carga ganadera con especies ovina	0,00	0.0%
Pendiente media de la explotación	0,00	0.0%

DETALLE CRITERIOS DE SELECCIÓN

10.1.3 Conservación y mejora de pastos en sistemas de dehesas.

PUNTOS: 2,00

Plan de Gestión Integral de Dehesas oficialmente aprobado

PUNTOS: 0,00 N

Porcentaje de superficie determinada en Red Natura 2000

PUNTOS: 0,00 0.0%

Tener suscrito o haber tenido suscrito convenio de colaboración con el proyecto LIFE+

PUNTOS: 0,00 N

Porcentaje de superficie determinada de la explotación bajo sistemas de producción integrada ganadera o producción ecológica

PUNTOS: 0,00 0.0%

Porcentaje de carga ganadera con especies rumiantes

PUNTOS: 2,00 79.16%

<u>EXPLOTACIÓN</u>	<u>ESPECIE</u>	<u>RUMIANTE</u>	<u>UGMs</u>
ES210070000073	BOVINA	SI	49.97
ES210070000073	PORCINO	NO	13.16

Porcentaje de carga ganadera con especies ovina

PUNTOS: 0,00 0.0%

<u>EXPLOTACIÓN</u>	<u>ESPECIE</u>	<u>OVINA</u>	<u>UGMs</u>
ES210070000073	BOVINA	NO	49.97
ES210070000073	PORCINO	NO	13.16

Pendiente media de la explotación

PUNTOS: 0,00 0.0%



<u>APELLIDOS Y NOMBRE / RAZÓN SOCIAL</u>	<u>NIF</u>	<u>EXPEDIENTE</u>	<u>PROPUESTA</u>
CONEJO BALBONTIN ROSA ANA	28380246V	5007010	ADMITIDO
<u>SOLICITA ACTUACIÓN 1</u>	<u>SOLICITA ACTUACIÓN 2</u>	<u>SOLICITA ACTUACIÓN 3</u>	<u>PROPUESTA ACTUACIÓN 3</u>
NO	NO	SI	ADMITIDO

DETALLE DE ACTUACIÓN 3

IMPORTE POR ANUALIDAD

	<u>SUPERFICIE PROPUESTA</u>	<u>SUPERFICIE SUBVENCIONABLE</u>	<u>2016</u>	<u>2017</u>	<u>2018</u>	<u>2019</u>	<u>2020</u>
IMPORTE MÁXIMO	46,37	46,37	1.986,49 €	1.986,49 €	1.986,49 €	1.986,49 €	1.986,49 €
IMPORTE MEDIO DE TRANSFERENCIA (€/ha)			42,84 €	42,84 €	42,84 €	42,84 €	42,84 €

RECINTOS PROPUESTOS

<u>REF.</u>	<u>REFERENCIA SIGPAC</u>	<u>CULTIVO</u>	<u>DESCRIPCIÓN CULTIVO</u>	<u>S/R</u>	<u>PEND. MEDIA (%)</u>	<u>SUP. DEC. (ha)</u>	<u>SUP. BRUTA (ha)</u>	<u>CAP (%)</u>	<u>SUP. NETA (ha)</u>	<u>SUP. DEC. ADMIN. (ha)</u>	<u>SUP. CAMPO (ha)</u>	<u>SUP. CALC. (ha)</u>
160000008764587	21-068-013-00032-0010	62000	PASTOS PERMANENTES DE 5 O MAS AÑOS-SIN VARIEDAD	S	14,04	49,67	54,56	85,00	46,38	46,38		46,37

INCIDENCIAS

INCIDENCIA DESCRIPCIÓN

224	La superficie de cruce total de productos de la agrupación Pastos permanentes sobre un mismo recinto en una misma solicitud, no puede superar la superficie total admisible de pastos. Ref:160000008764587 Recinto:21-068-013-00032-010 Cultivo:62000 PASTOS PERMANENTES DE 5 O MAS AÑOS-SIN VARIEDAD Secano Superficie admisible de pastos del recinto según SIGPAC.:28321 Suma de superficies de cruce netas declaradas para este recinto por el solicitante.:28322 Exceso de superficie (Hectáreas):0,01
80866	La superficie que figura en la capa de formación adhesionada para el recinto, es inferior a la superficie por la que se solicita la ayuda para el recinto Ref:160000008764587 Recinto:21-068-013-00032-010 Cultivo:62000 PASTOS PERMANENTES DE 5 O MAS AÑOS-SIN VARIEDAD Secano Sup. Dec. Adm.:58,43 Sup. Censo Bruta:54,56

DETALLE DE SUPERFICIE DE FORMACIÓN ADEHESADA EN EL CENSO DE DEHESAS

<u>REF.</u>	<u>REFERENCIA SIGPAC</u>	<u>SUP. BRUTA (ha)</u>	<u>CAP (%)</u>	<u>SUP. NETA (ha)</u>
1500000022089730	21-068-013-00032-0010	225,14	85,00	191,37
1600000008764587	21-068-013-00032-0010	54,56	85,00	46,38
1600000008764591	21-068-013-00032-0010	10,93	85,00	9,29
TOTAL		290,63		247,04

RESUMEN CRITERIOS DE SELECCIÓN

10.1.3 Conservación y mejora de pastos en sistemas de dehesas.

PUNTOS: 12,00

	<u>PUNTOS</u>	
Plan de Gestión Integral de Dehesas oficialmente aprobado	0,00	N
Porcentaje de superficie determinada en Red Natura 2000	4,00	100.0%
Tener suscrito o haber tenido suscrito convenio de colaboración con el proyecto LIFE+	0,00	N
Porcentaje de superficie determinada de la explotación bajo sistemas de producción integrada ganadera o producción ecológica	4,00	100.0%
Porcentaje de carga ganadera con especies rumiantes	2,00	76.15%
Porcentaje de carga ganadera con especies ovina	0,00	0.0%
Pendiente media de la explotación	2,00	14.04%



DETALLE CRITERIOS DE SELECCIÓN

10.1.3 Conservación y mejora de pastos en sistemas de dehesas. PUNTOS: 12,00

Plan de Gestión Integral de Dehesas oficialmente aprobado PUNTOS: 0,00 N

Porcentaje de superficie determinada en Red Natura 2000 PUNTOS: 4,00 100.0%

REF.	REFERENCIA SIGPAC	CULTIVO	DESCRIPCIÓN CULTIVO	S/R	SUP. PROPUESTA (ha)	SUP. CUMPLE (ha)
1600000008764587	21-068-013-00032-0010	62000	PASTOS PERMANENTES DE 5 O MAS AÑOS-SIN VARIEDAD	S	46,37	46,37

Tener suscrito o haber tenido suscrito convenio de colaboración con el proyecto LIFE+ PUNTOS: 0,00 N

Porcentaje de superficie determinada de la explotación bajo sistemas de producción integrada ganadera o producción ecológica PUNTOS: 4,00 100.0%

REF.	REFERENCIA SIGPAC	CULTIVO	DESCRIPCIÓN CULTIVO	S/R	SUP. PROPUESTA (ha)	SUP. CUMPLE (ha)
1600000008764587	21-068-013-00032-0010	62000	PASTOS PERMANENTES DE 5 O MAS AÑOS-SIN VARIEDAD	S	46,37	46,37

Porcentaje de carga ganadera con especies rumiantes PUNTOS: 2,00 76.15%

EXPLOTACIÓN	ESPECIE	RUMIANTE	UGMs
ES210690000030	BOVINA	SI	172.43
ES210690000030	PORCINO	NO	54

Porcentaje de carga ganadera con especies ovina PUNTOS: 0,00 0.0%

EXPLOTACIÓN	ESPECIE	OVINA	UGMs
ES210690000030	BOVINA	NO	172.43
ES210690000030	PORCINO	NO	54

Pendiente media de la explotación PUNTOS: 2,00 14.04%

REF.	REFERENCIA SIGPAC	CULTIVO	DESCRIPCIÓN CULTIVO	S/R	PENDIENTE MEDIA (%)	SUP. PROPUESTA (ha)
1600000008764587	21-068-013-00032-0010	62000	PASTOS PERMANENTES DE 5 O MAS AÑOS-SIN VARIEDAD	S	14,04	46,37



<u>APELLIDOS Y NOMBRE / RAZÓN SOCIAL</u>	<u>NIF</u>	<u>EXPEDIENTE</u>	<u>PROPUESTA</u>
CORTES GONZALEZ MANUEL	29431001V	5008594	ADMITIDO
<u>SOLICITA ACTUACIÓN 1</u>	<u>SOLICITA ACTUACIÓN 2</u>	<u>PROPUESTA ACTUACIÓN 2</u>	<u>SOLICITA ACTUACIÓN 3</u>
NO	SI	ADMITIDO	NO

DETALLE DE ACTUACIÓN 2

IMPORTES POR ANUALIDAD

	<u>SUPERFICIE PROPUESTA</u>	<u>SUPERFICIE SUBVENCIONABLE</u>	<u>2016</u>	<u>2017</u>	<u>2018</u>	<u>2019</u>	<u>2020</u>
IMPORTE MÁXIMO	12,77	6,48	615,02 €	615,02 €	615,02 €	615,02 €	615,02 €
IMPORTE MEDIO DE TRANSFERENCIA (€/ha)			48,16 €	48,16 €	48,16 €	48,16 €	48,16 €

RECINTOS PROPUESTOS

<u>REF.</u>	<u>REFERENCIA SIGPAC</u>	<u>CULTIVO</u>	<u>DESCRIPCIÓN CULTIVO</u>	<u>S/R</u>	<u>PEND. MEDIA (%)</u>	<u>SUP. DEC. (ha)</u>	<u>SUP. BRUTA (ha)</u>	<u>CAP (%)</u>	<u>SUP. NETA (ha)</u>	<u>SUP. DEC. ADMIN. (ha)</u>	<u>SUP. CAMPO (ha)</u>	<u>SUP. CALC. (ha)</u>
1600000026203462	21-025-010-00024-0002	62000	PASTOS PERMANENTES DE 5 O MAS AÑOS-SIN VARIEDAD	S	31,79	12,77	17,03	75,00	12,77	12,77		12,77

INCIDENCIAS

INCIDENCIA DESCRIPCIÓN

80864 Superficie máxima determinada superior al 50% de la superficie de formación adhesionada total de la dehesa
 Ref: Recinto:---- Cultivo: - Sup. Resulta:12,77 Sup. Formación Adhesionada Total:12,96

DETALLE DE SUPERFICIE DE FORMACIÓN ADEHESADA EN EL CENSO DE DEHESAS

<u>REF.</u>	<u>REFERENCIA SIGPAC</u>	<u>SUP. BRUTA (ha)</u>	<u>CAP (%)</u>	<u>SUP. NETA (ha)</u>
1600000026203460	21-025-010-00024-0002	0,29	65,00	0,19
1600000026203462	21-025-010-00024-0002	17,03	75,00	12,77
TOTAL		17,32		12,96

RESUMEN CRITERIOS DE SELECCIÓN

10.1.3 Conservación y mejora de pastos en sistemas de dehesas.

PUNTOS: 7,00

	<u>PUNTOS</u>	
Plan de Gestión Integral de Dehesas oficialmente aprobado	0,00	N
Porcentaje de superficie determinada en Red Natura 2000	4,00	100.0%
Tener suscrito o haber tenido suscrito convenio de colaboración con el proyecto LIFE+	0,00	N
Porcentaje de superficie determinada de la explotación bajo sistemas de producción integrada ganadera o producción ecológica	0,00	0.0%
Porcentaje de carga ganadera con especies rumiantes	0,00	0.0%
Porcentaje de carga ganadera con especies ovina	0,00	0.0%
Pendiente media de la explotación	3,00	31.79%



DETALLE CRITERIOS DE SELECCIÓN

10.1.3 Conservación y mejora de pastos en sistemas de dehesas. PUNTOS: 7,00

Plan de Gestión Integral de Dehesas oficialmente aprobado PUNTOS: 0,00 N

Porcentaje de superficie determinada en Red Natura 2000 PUNTOS: 4,00 100.0%

REF.	REFERENCIA SIGPAC	CULTIVO	DESCRIPCIÓN CULTIVO	S/R	SUP. PROPUESTA (ha)	SUP. CUMPLE (ha)
1600000026203462	21-025-010-00024-0002	62000	PASTOS PERMANENTES DE 5 O MAS AÑOS-SIN VARIEDAD	S	12,77	12,77

Tener suscrito o haber tenido suscrito convenio de colaboración con el proyecto LIFE+ PUNTOS: 0,00 N

Porcentaje de superficie determinada de la explotación bajo sistemas de producción integrada ganadera o producción ecológica PUNTOS: 0,00 0.0%

REF.	REFERENCIA SIGPAC	CULTIVO	DESCRIPCIÓN CULTIVO	S/R	SUP. PROPUESTA (ha)	SUP. CUMPLE (ha)
1600000026203462	21-025-010-00024-0002	62000	PASTOS PERMANENTES DE 5 O MAS AÑOS-SIN VARIEDAD	S	12,77	0,00

Porcentaje de carga ganadera con especies rumiantes PUNTOS: 0,00 0.0%

EXPLOTACIÓN	ESPECIE	RUMIANTE	UGMs
ES210080000275	PORCINO	NO	2.22
ES210250000231	PORCINO	NO	0
ES210250000356	CAPRINA	SI	0
ES210250000356	PORCINO	NO	19.42

Porcentaje de carga ganadera con especies ovina PUNTOS: 0,00 0.0%

EXPLOTACIÓN	ESPECIE	OVINA	UGMs
ES210080000275	PORCINO	NO	2.22
ES210250000231	PORCINO	NO	0
ES210250000356	CAPRINA	NO	0
ES210250000356	PORCINO	NO	19.42

Pendiente media de la explotación PUNTOS: 3,00 31.79%

REF.	REFERENCIA SIGPAC	CULTIVO	DESCRIPCIÓN CULTIVO	S/R	PENDIENTE MEDIA (%)	SUP. PROPUESTA (ha)
1600000026203462	21-025-010-00024-0002	62000	PASTOS PERMANENTES DE 5 O MAS AÑOS-SIN VARIEDAD	S	31,79	12,77



<u>APELLIDOS Y NOMBRE / RAZÓN SOCIAL</u>		<u>NIF</u>	<u>EXPEDIENTE</u>	<u>PROPUESTA</u>
CORTES RAMOS MANUEL		30214415M	5007509	ADMITIDO
<u>SOLICITA ACTUACIÓN 1</u>	<u>PROPUESTA ACTUACIÓN 1</u>	<u>SOLICITA ACTUACIÓN 2</u>	<u>SOLICITA ACTUACIÓN 3</u>	
SI	ADMITIDO	NO	NO	

DETALLE DE ACTUACIÓN 1

IMPORTES POR ANUALIDAD

	<u>SUPERFICIE PROPUESTA</u>	<u>SUPERFICIE SUBVENCIONABLE</u>	<u>2016</u>	<u>2017</u>	<u>2018</u>	<u>2019</u>	<u>2020</u>
IMPORTE MÁXIMO	9,66	9,66	1.267,97 €	1.267,97 €	1.267,97 €	1.267,97 €	1.267,97 €
IMPORTE MEDIO DE TRANSFERENCIA (€/ha)			131,26 €	131,26 €	131,26 €	131,26 €	131,26 €

RECINTOS PROPUESTOS

<u>REF.</u>	<u>REFERENCIA SIGPAC</u>	<u>CULTIVO</u>	<u>DESCRIPCIÓN CULTIVO</u>	<u>S/R</u>	<u>PEND. MEDIA (%)</u>	<u>SUP. DEC. (ha)</u>	<u>SUP. BRUTA (ha)</u>	<u>CAP (%)</u>	<u>SUP. NETA (ha)</u>	<u>SUP. DEC. ADMIN. (ha)</u>	<u>SUP. CAMPO (ha)</u>	<u>SUP. CALC. (ha)</u>
160000008871624	21-008-009-00064-0003	62000	PASTOS PERMANENTES DE 5 O MAS AÑOS-SIN VARIEDAD	S	24,90	2,59	3,18	75,00	2,39	2,39		2,38
160000009998262	21-025-008-00001-0003	62000	PASTOS PERMANENTES DE 5 O MAS AÑOS-SIN VARIEDAD	S	15,26	7,45	8,57	85,00	7,28	7,28		7,28
1600000011650614	21-008-006-00026-0010	62000	PASTOS PERMANENTES DE 5 O MAS AÑOS-SIN VARIEDAD	S	12,26	39,82	0,00	55,00	0,00	0,00		0,00

INCIDENCIAS

INCIDENCIA DESCRIPCIÓN

224	La superficie de cruce total de productos de la agrupación Pastos permanentes sobre un mismo recinto en una misma solicitud, no puede superar la superficie total admisible de pastos. Ref:160000008871624 Recinto:21-008-009-00064-003 Cultivo:62000 PASTOS PERMANENTES DE 5 O MAS AÑOS-SIN VARIEDAD Secano Superficie admisible de pastos del recinto según SIGPAC.:2609 Suma de superficies de cruce netas declaradas para este recinto por el solicitante.:2610 Exceso de superficie (Hectáreas):0,01
225	La superficie de cruce total de productos de la agrupación Pastos permanentes sobre un mismo recinto en el conjunto de las solicitudes, no puede superar la superficie total admisible de pastos Ref:1600000011650614 Recinto:21-008-006-00026-010 Cultivo:62000 PASTOS PERMANENTES DE 5 O MAS AÑOS-SIN VARIEDAD Secano Superficie admisible de pastos del recinto según SIGPAC.:6484 Suma de superficies de cruce netas declaradas para este recinto por todos los solicitantes.:12244 Exceso de superficie (Hectáreas):57,6
80866	La superficie que figura en la capa de formación adhesionada para el recinto, es inferior a la superficie por la que se solicita la ayuda para el recinto Ref:160000008871624 Recinto:21-008-009-00064-003 Cultivo:62000 PASTOS PERMANENTES DE 5 O MAS AÑOS-SIN VARIEDAD Secano Sup. Dec. Adm.:3,45 Sup. Censo Bruta:3,18 Ref:160000009998262 Recinto:21-025-008-00001-003 Cultivo:62000 PASTOS PERMANENTES DE 5 O MAS AÑOS-SIN VARIEDAD Secano Sup. Dec. Adm.:8,76 Sup. Censo Bruta:8,57 Ref:1600000011650614 Recinto:21-008-006-00026-010 Cultivo:62000 PASTOS PERMANENTES DE 5 O MAS AÑOS-SIN VARIEDAD Secano Sup. Dec. Adm.:72,4 Sup. Censo Bruta:0
80868	Solicitante de la actuación 1 que no acredita viabilidad de las acciones mediante informe técnico de la Consejería de Medio Ambiente.

DETALLE DE SUPERFICIE DE FORMACIÓN ADEHESADA EN EL CENSO DE DEHESAS

<u>REF.</u>	<u>REFERENCIA SIGPAC</u>	<u>SUP. BRUTA (ha)</u>	<u>CAP (%)</u>	<u>SUP. NETA (ha)</u>
160000003217521	21-057-011-00008-0001	33,76	100,00	33,76
160000003218899	21-057-017-00028-0002	0,19	0,00	0,00
160000008871619	21-008-009-00064-0002	0,16	100,00	0,16
160000008871621	21-008-009-00064-0003	31,34	75,00	23,50
160000008871624	21-008-009-00064-0003	3,18	75,00	2,39
160000008871625	21-008-009-00064-0004	0,09	0,00	0,00
160000009998257	21-025-008-00001-0001	0,14	100,00	0,14
160000009998259	21-025-008-00001-0002	0,82	85,00	0,69
160000009998262	21-025-008-00001-0003	8,57	85,00	7,28
160000009998266	21-025-008-00001-0006	2,83	85,00	2,41
TOTAL		81,08		70,33



RESUMEN CRITERIOS DE SELECCIÓN

10.1.3 Conservación y mejora de pastos en sistemas de dehesas.

PUNTOS: 7,00

	PUNTOS	
Plan de Gestión Integral de Dehesas oficialmente aprobado	0,00	N
Porcentaje de superficie determinada en Red Natura 2000	4,00	100.0%
Tener suscrito o haber tenido suscrito convenio de colaboración con el proyecto LIFE+	0,00	N
Porcentaje de superficie determinada de la explotación bajo sistemas de producción integrada ganadera o producción ecológica	0,00	0.0%
Porcentaje de carga ganadera con especies rumiantes	0,00	0.0%
Porcentaje de carga ganadera con especies ovina	0,00	0.0%
Pendiente media de la explotación	3,00	17.63%

DETALLE CRITERIOS DE SELECCIÓN

10.1.3 Conservación y mejora de pastos en sistemas de dehesas.

PUNTOS: 7,00

Plan de Gestión Integral de Dehesas oficialmente aprobado	PUNTOS:	0,00	N			
Porcentaje de superficie determinada en Red Natura 2000	PUNTOS:	4,00	100.0%			
		<u>SUP. PROPUESTA (ha)</u>	<u>SUP. CUMPLE (ha)</u>			
<u>REF.</u>	<u>REFERENCIA SIGPAC</u>	<u>CULTIVO</u>	<u>DESCRIPCIÓN CULTIVO</u>	<u>S/R</u>		
1600000011650614	21-008-006-00026-0010	62000	PASTOS PERMANENTES DE 5 O MAS AÑOS-SIN VARIEDAD	S	0,00	0,00
1600000008871624	21-008-009-00064-0003	62000	PASTOS PERMANENTES DE 5 O MAS AÑOS-SIN VARIEDAD	S	2,38	2,38
1600000009998262	21-025-008-00001-0003	62000	PASTOS PERMANENTES DE 5 O MAS AÑOS-SIN VARIEDAD	S	7,28	7,28
Tener suscrito o haber tenido suscrito convenio de colaboración con el proyecto LIFE+	PUNTOS:	0,00	N			
Porcentaje de superficie determinada de la explotación bajo sistemas de producción integrada ganadera o producción ecológica	PUNTOS:	0,00	0.0%			

					<u>SUP. PROPUESTA (ha)</u>	<u>SUP. CUMPLE (ha)</u>
<u>REF.</u>	<u>REFERENCIA SIGPAC</u>	<u>CULTIVO</u>	<u>DESCRIPCIÓN CULTIVO</u>	<u>S/R</u>		
1600000011650614	21-008-006-00026-0010	62000	PASTOS PERMANENTES DE 5 O MAS AÑOS-SIN VARIEDAD	S	0,00	0,00
1600000008871624	21-008-009-00064-0003	62000	PASTOS PERMANENTES DE 5 O MAS AÑOS-SIN VARIEDAD	S	2,38	0,00
1600000009998262	21-025-008-00001-0003	62000	PASTOS PERMANENTES DE 5 O MAS AÑOS-SIN VARIEDAD	S	7,28	0,00

Porcentaje de carga ganadera con especies rumiantes PUNTOS: 0,00 0.0%

EXPLORACIÓN	ESPECIE	RUMIANTE	UGMs
ES210080000042	PORCINO	NO	47.37

Porcentaje de carga ganadera con especies ovina PUNTOS: 0,00 0.0%

EXPLORACIÓN	ESPECIE	OVINA	UGMs
ES210080000042	PORCINO	NO	47.37

Pendiente media de la explotación PUNTOS: 3,00 17.63%

					<u>PENDIENTE MEDIA (%)</u>	<u>SUP. PROPUESTA (ha)</u>
<u>REF.</u>	<u>REFERENCIA SIGPAC</u>	<u>CULTIVO</u>	<u>DESCRIPCIÓN CULTIVO</u>	<u>S/R</u>		
1600000011650614	21-008-006-00026-0010	62000	PASTOS PERMANENTES DE 5 O MAS AÑOS-SIN VARIEDAD	S	12,26	0,00
1600000008871624	21-008-009-00064-0003	62000	PASTOS PERMANENTES DE 5 O MAS AÑOS-SIN VARIEDAD	S	24,90	2,38

<u>REF.</u>	<u>REFERENCIA SIGPAC</u>	<u>CULTIVO</u>	<u>DESCRIPCIÓN CULTIVO</u>	<u>S/R</u>	<u>PENDIENTE MEDIA (%)</u>	<u>SUP. PROPUESTA (ha)</u>
160000009998262	21-025-008-00001-0003	62000	PASTOS PERMANENTES DE 5 O MAS AÑOS-SIN VARIEDAD	S	15,26	7,28



<u>APELLIDOS Y NOMBRE / RAZÓN SOCIAL</u>	<u>NIF</u>	<u>EXPEDIENTE</u>	<u>PROPUESTA</u>
CORTIJO DE JUAN VIDES, S.A.	A21110051	5002870	ADMITIDO
<u>SOLICITA ACTUACIÓN 1</u>	<u>SOLICITA ACTUACIÓN 2</u>	<u>PROPUESTA ACTUACIÓN 2</u>	<u>SOLICITA ACTUACIÓN 3</u>
NO	SI	ADMITIDO	NO

DETALLE DE ACTUACIÓN 2

IMPORTE POR ANUALIDAD

	<u>SUPERFICIE PROPUESTA</u>	<u>SUPERFICIE SUBVENCIONABLE</u>	<u>2016</u>	<u>2017</u>	<u>2018</u>	<u>2019</u>	<u>2020</u>
IMPORTE MÁXIMO	54,07	50,00	4.745,50 €	4.745,50 €	4.745,50 €	4.745,50 €	4.745,50 €
IMPORTE MEDIO DE TRANSFERENCIA (€/ha)			87,77 €	87,77 €	87,77 €	87,77 €	87,77 €

RECINTOS PROPUESTOS

<u>REF.</u>	<u>REFERENCIA SIGPAC</u>	<u>CULTIVO</u>	<u>DESCRIPCIÓN CULTIVO</u>	<u>S/R</u>	<u>PEND. MEDIA (%)</u>	<u>SUP. DEC. (ha)</u>	<u>SUP. BRUTA (ha)</u>	<u>CAP (%)</u>	<u>SUP. NETA (ha)</u>	<u>SUP. DEC. ADMIN. (ha)</u>	<u>SUP. CAMPO (ha)</u>	<u>SUP. CALC. (ha)</u>
1600000026046040	21-069-004-00004-0002	62000	PASTOS PERMANENTES DE 5 O MAS AÑOS-SIN VARIEDAD	S	7,17	54,88	63,61	85,00	54,07	54,07		54,07

INCIDENCIAS

INCIDENCIA DESCRIPCIÓN

- 80861 Superficie solicitada mayor a la superficie máxima permitida para la operación.(50has)
Sup. Resuelta:54,07
- 80866 La superficie que figura en la capa de formación adehesada para el recinto, es inferior a la superficie por la que se solicita la ayuda para el recinto
Ref:1600000026046040 Recinto:21-069-004-00004-002 Cultivo:62000 PASTOS PERMANENTES DE 5 O MAS AÑOS-SIN VARIEDAD
Secano Sup. Dec. Adm.:64,57 Sup. Censo Bruta:63,61

DETALLE DE SUPERFICIE DE FORMACIÓN ADEHESADA EN EL CENSO DE DEHESAS

<u>REF.</u>	<u>REFERENCIA SIGPAC</u>	<u>SUP. BRUTA (ha)</u>	<u>CAP (%)</u>	<u>SUP. NETA (ha)</u>
1600000026045934	21-035-028-00007-0009	10,59	100,00	10,59
1600000026045936	21-069-004-00004-0002	10,54	65,00	6,85
1600000026045945	21-035-028-00007-0003	20,39	100,00	20,39
1600000026045947	21-035-028-00008-0001	65,05	100,00	65,05
1600000026045959	21-035-028-00068-0008	4,95	100,00	4,95
1600000026045961	21-035-028-00383-0015	1,31	100,00	1,31
1600000026045968	21-035-028-00037-0001	0,01	100,00	0,01
1600000026045970	21-035-028-00069-0001	1,38	0,00	0,00
1600000026045971	21-035-028-00069-0002	0,78	0,00	0,00
1600000026045976	21-069-006-00002-0005	90,72	85,00	77,11
1600000026045977	21-069-006-00016-0003	36,30	0,00	0,00
1600000026045982	21-035-028-00037-0001	1,16	100,00	1,16
1600000026045985	21-069-006-00002-0007	0,46	100,00	0,46
1600000026045988	21-035-028-00007-0003	0,73	100,00	0,73
1600000026045990	21-035-028-00007-0003	1,64	100,00	1,64
1600000026045991	21-035-028-00007-0003	0,52	100,00	0,52
1600000026045993	21-035-028-00007-0001	0,01	0,00	0,00
1600000026045995	21-035-028-00007-0003	72,31	100,00	72,31
1600000026045997	21-035-028-00036-0008	1,78	100,00	1,78
1600000026046004	21-069-005-00004-0004	0,24	75,00	0,18
1600000026046006	21-069-005-00004-0003	30,83	100,00	30,83
1600000026046007	21-069-005-00004-0006	0,03	75,00	0,02
1600000026046012	21-069-004-00004-0002	5,78	85,00	4,91
1600000026046016	21-035-028-00035-0001	1,41	0,00	0,00
1600000026046020	21-069-002-00002-0006	6,79	100,00	6,79
1600000026046023	21-035-027-00266-0012	22,86	0,00	0,00
1600000026046027	21-035-028-00006-0002	59,98	100,00	59,98
1600000026046031	21-069-005-00003-0002	1,04	85,00	0,88
1600000026046032	21-035-028-00383-0004	2,55	0,00	0,00
1600000026046033	21-035-028-00383-0006	5,24	100,00	5,24
1600000026046040	21-069-004-00004-0002	63,61	85,00	54,07
1600000026046041	21-069-004-00003-0001	15,89	0,00	0,00
1600000026046042	21-069-005-00002-0001	3,85	0,00	0,00
1600000026046043	21-069-005-00001-0001	3,55	0,00	0,00
1600000026046044	21-069-005-00003-0001	0,05	100,00	0,05
TOTAL		544,33		427,81

RESUMEN CRITERIOS DE SELECCIÓN

10.1.3 Conservación y mejora de pastos en sistemas de dehesas.

PUNTOS: 8,00

	PUNTOS	
Plan de Gestión Integral de Dehesas oficialmente aprobado	0,00	N
Porcentaje de superficie determinada en Red Natura 2000	0,00	0.0%
Tener suscrito o haber tenido suscrito convenio de colaboración con el proyecto LIFE+	0,00	N
Porcentaje de superficie determinada de la explotación bajo sistemas de producción integrada ganadera o producción ecológica	4,00	100.0%
Porcentaje de carga ganadera con especies rumiantes	3,00	100.0%
Porcentaje de carga ganadera con especies ovina	0,00	0.0%
Pendiente media de la explotación	1,00	7.17%

DETALLE CRITERIOS DE SELECCIÓN

10.1.3 Conservación y mejora de pastos en sistemas de dehesas.

PUNTOS: 8,00

REF.	REFERENCIA SIGPAC	CULTIVO	DESCRIPCIÓN CULTIVO	S/R	SUP. PROPUESTA (ha)	SUP. CUMPLE (ha)
160000026046040	21-069-004-00004-0002	62000	PASTOS PERMANENTES DE 5 O MAS AÑOS-SIN VARIEDAD	S	54,07	0,00


Tener suscrito o haber tenido suscrito convenio de colaboración con el proyecto LIFE+	PUNTOS:	0,00	N
Porcentaje de superficie determinada de la explotación bajo sistemas de producción integrada ganadera o producción ecológica	PUNTOS:	4,00	100.0%

REF.	REFERENCIA SIGPAC	CULTIVO	DESCRIPCIÓN CULTIVO	S/R	SUP. PROPUESTA (ha)	SUP. CUMPLE (ha)
160000026046040	21-069-004-00004-0002	62000	PASTOS PERMANENTES DE 5 O MAS AÑOS-SIN VARIEDAD	S	54,07	54,07

Porcentaje de carga ganadera con especies rumiantes	PUNTOS:	3,00	100.0%
<u>EXPLOTACIÓN</u>	<u>ESPECIE</u>	<u>RUMIANTE</u>	<u>UGMs</u>
ES210350000169	BOVINA	SI	31.49

Porcentaje de carga ganadera con especies ovina	PUNTOS:	0,00	0.0%
<u>EXPLOTACIÓN</u>	<u>ESPECIE</u>	<u>OVINA</u>	<u>UGMs</u>
ES210350000169	BOVINA	NO	31.49

Pendiente media de la explotación	PUNTOS:	1,00	7.17%			
REF.	REFERENCIA SIGPAC	CULTIVO	DESCRIPCIÓN CULTIVO	S/R	PENDIENTE MEDIA (%)	SUP. PROPUESTA (ha)
160000026046040	21-069-004-00004-0002	62000	PASTOS PERMANENTES DE 5 O MAS AÑOS-SIN VARIEDAD	S	7,17	54,07



<u>APELLIDOS Y NOMBRE / RAZÓN SOCIAL</u>		<u>NIF</u>	<u>EXPEDIENTE</u>	<u>PROPUESTA</u>
CRUZ CHAVEZ ANTONIO		29769141B	5008886	ADMITIDO
<u>SOLICITA ACTUACIÓN 1</u>	<u>PROPUESTA ACTUACIÓN 1</u>	<u>SOLICITA ACTUACIÓN 2</u>	<u>SOLICITA ACTUACIÓN 3</u>	
SI	ADMITIDO	NO	NO	

DETALLE DE ACTUACIÓN 1

IMPORTE POR ANUALIDAD

	<u>SUPERFICIE PROPUESTA</u>	<u>SUPERFICIE SUBVENCIONABLE</u>	<u>2016</u>	<u>2017</u>	<u>2018</u>	<u>2019</u>	<u>2020</u>
IMPORTE MÁXIMO	49,79	29,97	3.933,86 €	3.933,86 €	3.933,86 €	3.933,86 €	3.933,86 €
IMPORTE MEDIO DE TRANSFERENCIA (€/ha)			79,01 €	79,01 €	79,01 €	79,01 €	79,01 €

RECINTOS PROPUESTOS

<u>REF.</u>	<u>REFERENCIA SIGPAC</u>	<u>CULTIVO</u>	<u>DESCRIPCIÓN CULTIVO</u>	<u>S/R</u>	<u>PEND. MEDIA (%)</u>	<u>SUP. DEC. (ha)</u>	<u>SUP. BRUTA (ha)</u>	<u>CAP (%)</u>	<u>SUP. NETA (ha)</u>	<u>SUP. DEC. ADMIN. (ha)</u>	<u>SUP. CAMPO (ha)</u>	<u>SUP. CALC. (ha)</u>
1600000026355148	21-067-003-00005-0016	63000	PASTOS DE MENOS DE 5 AÑOS-SIN VARIEDAD	S	11,85	49,97	49,79	100,00	49,79	49,79		49,79

INCIDENCIAS

INCIDENCIA DESCRIPCIÓN

80864	Superficie máxima determinada superior al 50% de la superficie de formación adehesada total de la dehesa Ref: Recinto:---- Cultivo: - Sup. Resulta:49,79 Sup. Formación Adehesada Total:59,94
80866	La superficie que figura en la capa de formación adehesada para el recinto, es inferior a la superficie por la que se solicita la ayuda para el recinto Ref:1600000026355148 Recinto:21-067-003-00005-016 Cultivo:63000 PASTOS DE MENOS DE 5 AÑOS-SIN VARIEDAD Secano Sup. Dec. Adm.:49,97 Sup. Censo Bruta:49,79

DETALLE DE SUPERFICIE DE FORMACIÓN ADEHESADA EN EL CENSO DE DEHESAS

<u>REF.</u>	<u>REFERENCIA SIGPAC</u>	<u>SUP. BRUTA (ha)</u>	<u>CAP (%)</u>	<u>SUP. NETA (ha)</u>
1600000026355147	21-067-003-00005-0016	0,95	100,00	0,95
1600000026355148	21-067-003-00005-0016	49,79	100,00	49,79
1600000026355149	21-067-003-00005-0016	9,20	100,00	9,20
TOTAL		59,94		59,94

RESUMEN CRITERIOS DE SELECCIÓN

10.1.3 Conservación y mejora de pastos en sistemas de dehesas. PUNTOS: 2,00

	<u>PUNTOS</u>	
Plan de Gestión Integral de Dehesas oficialmente aprobado	0,00	N
Porcentaje de superficie determinada en Red Natura 2000	0,00	0.0%
Tener suscrito o haber tenido suscrito convenio de colaboración con el proyecto LIFE+	0,00	N
Porcentaje de superficie determinada de la explotación bajo sistemas de producción integrada ganadera o producción ecológica	0,00	0.0%
Porcentaje de carga ganadera con especies rumiantes	0,00	0.0%
Porcentaje de carga ganadera con especies ovina	0,00	0.0%
Pendiente media de la explotación	2,00	11.85%



DETALLE CRITERIOS DE SELECCIÓN

10.1.3 Conservación y mejora de pastos en sistemas de dehesas. PUNTOS: 2,00

Plan de Gestión Integral de Dehesas oficialmente aprobado PUNTOS: 0,00 N

Porcentaje de superficie determinada en Red Natura 2000 PUNTOS: 0,00 0.0%

<u>REF.</u>	<u>REFERENCIA SIGPAC</u>	<u>CULTIVO</u>	<u>DESCRIPCIÓN CULTIVO</u>	<u>S/R</u>	<u>SUP. PROPUESTA (ha)</u>	<u>SUP. CUMPLE (ha)</u>
1600000026355148	21-067-003-00005-0016	63000	PASTOS DE MENOS DE 5 AÑOS-SIN VARIEDAD	S	49,79	0,00

Tener suscrito o haber tenido suscrito convenio de colaboración con el proyecto LIFE+ PUNTOS: 0,00 N

Porcentaje de superficie determinada de la explotación bajo sistemas de producción integrada ganadera o producción ecológica PUNTOS: 0,00 0.0%

<u>REF.</u>	<u>REFERENCIA SIGPAC</u>	<u>CULTIVO</u>	<u>DESCRIPCIÓN CULTIVO</u>	<u>S/R</u>	<u>SUP. PROPUESTA (ha)</u>	<u>SUP. CUMPLE (ha)</u>
1600000026355148	21-067-003-00005-0016	63000	PASTOS DE MENOS DE 5 AÑOS-SIN VARIEDAD	S	49,79	0,00

Porcentaje de carga ganadera con especies rumiantes PUNTOS: 0,00 0.0%

<u>EXPLOTACIÓN</u>	<u>ESPECIE</u>	<u>RUMIANTE</u>	<u>UGMs</u>
ES210680000023	CAPRINA	SI	0
ES210680000023	PORCINO	NO	6.46

Porcentaje de carga ganadera con especies ovina PUNTOS: 0,00 0.0%

<u>EXPLOTACIÓN</u>	<u>ESPECIE</u>	<u>OVINA</u>	<u>UGMs</u>
ES210680000023	CAPRINA	NO	0
ES210680000023	PORCINO	NO	6.46

Pendiente media de la explotación PUNTOS: 2,00 11.85%

<u>REF.</u>	<u>REFERENCIA SIGPAC</u>	<u>CULTIVO</u>	<u>DESCRIPCIÓN CULTIVO</u>	<u>S/R</u>	<u>PENDIENTE MEDIA (%)</u>	<u>SUP. PROPUESTA (ha)</u>
1600000026355148	21-067-003-00005-0016	63000	PASTOS DE MENOS DE 5 AÑOS-SIN VARIEDAD	S	11,85	49,79



<u>APELLIDOS Y NOMBRE / RAZÓN SOCIAL</u>	<u>NIF</u>	<u>EXPEDIENTE</u>	<u>PROPUESTA</u>
CUARESMA BRAVO MARIA AMALIA	29355776W	5006399	ADMITIDO
<u>SOLICITA ACTUACIÓN 1</u>	<u>SOLICITA ACTUACIÓN 2</u>	<u>PROPUESTA ACTUACIÓN 2</u>	<u>SOLICITA ACTUACIÓN 3</u>
NO	SI	ADMITIDO	NO

DETALLE DE ACTUACIÓN 2

IMPORTES POR ANUALIDAD

	<u>SUPERFICIE PROPUESTA</u>	<u>SUPERFICIE SUBVENCIONABLE</u>	<u>2016</u>	<u>2017</u>	<u>2018</u>	<u>2019</u>	<u>2020</u>
IMPORTE MÁXIMO	35,53	23,21	2.202,86 €	2.202,86 €	2.202,86 €	2.202,86 €	2.202,86 €
IMPORTE MEDIO DE TRANSFERENCIA (€/ha)			62,00 €	62,00 €	62,00 €	62,00 €	62,00 €

RECINTOS PROPUESTOS

<u>REF.</u>	<u>REFERENCIA SIGPAC</u>	<u>CULTIVO</u>	<u>DESCRIPCIÓN CULTIVO</u>	<u>S/R</u>	<u>PEND. MEDIA (%)</u>	<u>SUP. DEC. (ha)</u>	<u>SUP. BRUTA (ha)</u>	<u>CAP (%)</u>	<u>SUP. NETA (ha)</u>	<u>SUP. DEC. ADMIN. (ha)</u>	<u>SUP. CAMPO (ha)</u>	<u>SUP. CALC. (ha)</u>
1600000026325710	21-008-006-00028-0002	62000	PASTOS PERMANENTES DE 5 O MAS AÑOS-SIN VARIEDAD	S	7,18	36,44	48,53	75,00	36,40	36,40		35,53

INCIDENCIAS

INCIDENCIA DESCRIPCIÓN

224	La superficie de cruce total de productos de la agrupación Pastos permanentes sobre un mismo recinto en una misma solicitud, no puede superar la superficie total admisible de pastos. Ref:1600000026325710 Recinto:21-008-006-00028-002 Cultivo:62000 PASTOS PERMANENTES DE 5 O MAS AÑOS-SIN VARIEDAD Secano Superficie admisible de pastos del recinto según SIGPAC.:4290 Suma de superficies de cruce netas declaradas para este recinto por el solicitante.:4377 Exceso de superficie (Hectáreas):0,87
80864	Superficie máxima determinada superior al 50% de la superficie de formación adehesada total de la dehesa Ref: Recinto:---- Cultivo: - Sup. Resuelta:35,53 Sup. Formación Adehesada Total:46,42
80866	La superficie que figura en la capa de formación adehesada para el recinto, es inferior a la superficie por la que se solicita la ayuda para el recinto Ref:1600000026325710 Recinto:21-008-006-00028-002 Cultivo:62000 PASTOS PERMANENTES DE 5 O MAS AÑOS-SIN VARIEDAD Secano Sup. Dec. Adm.:48,58 Sup. Censo Bruta:48,53

DETALLE DE SUPERFICIE DE FORMACIÓN ADEHESADA EN EL CENSO DE DEHESAS

<u>REF.</u>	<u>REFERENCIA SIGPAC</u>	<u>SUP. BRUTA (ha)</u>	<u>CAP (%)</u>	<u>SUP. NETA (ha)</u>
1600000026325708	21-008-006-00028-0002	8,62	85,00	7,33
1600000026325709	21-008-006-00091-0001	3,59	75,00	2,69
1600000026325710	21-008-006-00028-0002	48,53	75,00	36,40
TOTAL		60,74		46,42

RESUMEN CRITERIOS DE SELECCIÓN

10.1.3 Conservación y mejora de pastos en sistemas de dehesas.

PUNTOS: 8,00

	<u>PUNTOS</u>	
Plan de Gestión Integral de Dehesas oficialmente aprobado	0,00	N
Porcentaje de superficie determinada en Red Natura 2000	0,00	0.0%
Tener suscrito o haber tenido suscrito convenio de colaboración con el proyecto LIFE+	0,00	N
Porcentaje de superficie determinada de la explotación bajo sistemas de producción integrada ganadera o producción ecológica	4,00	100.0%
Porcentaje de carga ganadera con especies rumiantes	3,00	100.0%
Porcentaje de carga ganadera con especies ovina	0,00	0.0%
Pendiente media de la explotación	1,00	7.18%



DETALLE CRITERIOS DE SELECCIÓN

10.1.3 Conservación y mejora de pastos en sistemas de dehesas. PUNTOS: 8,00

Plan de Gestión Integral de Dehesas oficialmente aprobado PUNTOS: 0,00 N

Porcentaje de superficie determinada en Red Natura 2000 PUNTOS: 0,00 0.0%

REF.	REFERENCIA SIGPAC	CULTIVO	DESCRIPCIÓN CULTIVO	S/R	SUP. PROPUESTA (ha)	SUP. CUMPLE (ha)
1600000026325710	21-008-006-00028-0002	62000	PASTOS PERMANENTES DE 5 O MAS AÑOS-SIN VARIEDAD	S	35,53	0,00

Tener suscrito o haber tenido suscrito convenio de colaboración con el proyecto LIFE+ PUNTOS: 0,00 N

Porcentaje de superficie determinada de la explotación bajo sistemas de producción integrada ganadera o producción ecológica PUNTOS: 4,00 100.0%

REF.	REFERENCIA SIGPAC	CULTIVO	DESCRIPCIÓN CULTIVO	S/R	SUP. PROPUESTA (ha)	SUP. CUMPLE (ha)
1600000026325710	21-008-006-00028-0002	62000	PASTOS PERMANENTES DE 5 O MAS AÑOS-SIN VARIEDAD	S	35,53	35,53

Porcentaje de carga ganadera con especies rumiantes PUNTOS: 3,00 100.0%

EXPLOTACIÓN	ESPECIE	RUMIANTE	UGMs
ES210080000028	CAPRINA	SI	21.19

Porcentaje de carga ganadera con especies ovina PUNTOS: 0,00 0.0%

EXPLOTACIÓN	ESPECIE	OVINA	UGMs
ES210080000028	CAPRINA	NO	21.19

Pendiente media de la explotación PUNTOS: 1,00 7.18%

REF.	REFERENCIA SIGPAC	CULTIVO	DESCRIPCIÓN CULTIVO	S/R	PENDIENTE MEDIA (%)	SUP. PROPUESTA (ha)
1600000026325710	21-008-006-00028-0002	62000	PASTOS PERMANENTES DE 5 O MAS AÑOS-SIN VARIEDAD	S	7,18	35,53



<u>APELLIDOS Y NOMBRE / RAZÓN SOCIAL</u>	<u>NIF</u>	<u>EXPEDIENTE</u>	<u>PROPUESTA</u>
CUNA DE JABUGO	B21223060	5008645	INADMITIDO
<u>SOLICITA ACTUACIÓN 1</u>	<u>SOLICITA ACTUACIÓN 2</u>	<u>PROPUESTA ACTUACIÓN 2</u>	<u>SOLICITA ACTUACIÓN 3</u>
NO	SI	INADMITIDO	NO

DETALLE DE ACTUACIÓN 2

IMPORTE POR ANUALIDAD

	<u>SUPERFICIE PROPUESTA</u>	<u>SUPERFICIE SUBVENCIONABLE</u>	<u>2016</u>	<u>2017</u>	<u>2018</u>	<u>2019</u>	<u>2020</u>
IMPORTE MÁXIMO	0,00	0,00	0,00 €	0,00 €	0,00 €	0,00 €	0,00 €
IMPORTE MEDIO DE TRANSFERENCIA (€/ha)			0,00 €	0,00 €	0,00 €	0,00 €	0,00 €

INCIDENCIAS

INCIDENCIA DESCRIPCIÓN

239	Recinto cuyo CAP declarado es nulo o un valor no admitido. Ref:160000026219410 Recinto:21-075-033-00003-001 Cultivo:63000 PASTOS DE MENOS DE 5 AÑOS-SIN VARIEDAD Secano Ref:160000026219411 Recinto:21-075-033-00003-001 Cultivo:63000 PASTOS DE MENOS DE 5 AÑOS-SIN VARIEDAD Secano Ref:160000026219413 Recinto:21-075-033-00003-012 Cultivo:63000 PASTOS DE MENOS DE 5 AÑOS-SIN VARIEDAD Secano
80856	No cumple con la superficie mínima de cultivo elegible para solicitar la operación. Sup. Resuelta:0
80863	Cultivo, variedad, regimen y/o uso del recinto SIGPAC no compatible con la operación (anexo III.I, Orden 26 mayo 2015) Ref:160000026219414 Recinto:21-075-033-00003-022 Cultivo:63000 PASTOS DE MENOS DE 5 AÑOS-SIN VARIEDAD Secano Ref:160000026219415 Recinto:21-075-033-00003-022 Cultivo:63000 PASTOS DE MENOS DE 5 AÑOS-SIN VARIEDAD Secano
80866	La superficie que figura en la capa de formación adhesionada para el recinto, es inferior a la superficie por la que se solicita la ayuda para el recinto Ref:160000026219410 Recinto:21-075-033-00003-001 Cultivo:63000 PASTOS DE MENOS DE 5 AÑOS-SIN VARIEDAD Secano Sup. Dec. Adm.:23,1 Sup. Censo Bruta:0 Ref:160000026219411 Recinto:21-075-033-00003-001 Cultivo:63000 PASTOS DE MENOS DE 5 AÑOS-SIN VARIEDAD Secano Sup. Dec. Adm.:17,45 Sup. Censo Bruta:0 Ref:160000026219412 Recinto:21-075-033-00003-010 Cultivo:63000 PASTOS DE MENOS DE 5 AÑOS-SIN VARIEDAD Secano Sup. Dec. Adm.:0,42 Sup. Censo Bruta:0 Ref:160000026219413 Recinto:21-075-033-00003-012 Cultivo:63000 PASTOS DE MENOS DE 5 AÑOS-SIN VARIEDAD Secano Sup. Dec. Adm.:1,69 Sup. Censo Bruta:0 Ref:160000026219414 Recinto:21-075-033-00003-022 Cultivo:63000 PASTOS DE MENOS DE 5 AÑOS-SIN VARIEDAD Secano Sup. Dec. Adm.:5,57 Sup. Censo Bruta:0 Ref:160000026219415 Recinto:21-075-033-00003-022 Cultivo:63000 PASTOS DE MENOS DE 5 AÑOS-SIN VARIEDAD Secano Sup. Dec. Adm.:5,07 Sup. Censo Bruta:0
80867	Superficie resuelta para el grupo de pago menor que la mínima requerida Ref:160000026219412 Recinto:21-075-033-00003-010 Cultivo:63000 PASTOS DE MENOS DE 5 AÑOS-SIN VARIEDAD Secano Sup. Declarada:0 Sup. Resuelta:0

DETALLE DE SUPERFICIE DE FORMACIÓN ADEHESADA EN EL CENSO DE DEHESAS

<u>REF.</u>	<u>REFERENCIA SIGPAC</u>	<u>SUP. BRUTA (ha)</u>	<u>CAP (%)</u>	<u>SUP. NETA (ha)</u>
160000026219437	21-075-052-00001-0014	3,52	0,00	0,00
160000026219438	21-075-052-00002-0020	0,03	0,00	0,00
TOTAL		3,55		0,00

RESUMEN CRITERIOS DE SELECCIÓN

10.1.3 Conservación y mejora de pastos en sistemas de dehesas. PUNTOS: 3,00

	<u>PUNTOS</u>	
Plan de Gestión Integral de Dehesas oficialmente aprobado	0,00	N
Porcentaje de superficie determinada en Red Natura 2000	0,00	0.0%
Tener suscrito o haber tenido suscrito convenio de colaboración con el proyecto LIFE+	0,00	N
Porcentaje de superficie determinada de la explotación bajo sistemas de producción integrada ganadera o producción ecológica	0,00	0.0%
Porcentaje de carga ganadera con especies rumiantes	3,00	100.0%
Porcentaje de carga ganadera con especies ovina	0,00	0.0%
Pendiente media de la explotación	0,00	0.0%

DETALLE CRITERIOS DE SELECCIÓN

10.1.3 Conservación y mejora de pastos en sistemas de dehesas.

PUNTOS: 3,00

Plan de Gestión Integral de Dehesas oficialmente aprobado

PUNTOS: 0,00 N

Porcentaje de superficie determinada en Red Natura 2000

PUNTOS: 0,00 0.0%

Tener suscrito o haber tenido suscrito convenio de colaboración con el proyecto LIFE+

PUNTOS: 0,00 N

Porcentaje de superficie determinada de la explotación bajo sistemas de producción integrada ganadera o producción ecológica

PUNTOS: 0,00 0.0%

Porcentaje de carga ganadera con especies rumiantes

PUNTOS: 3,00 100.0%

<u>EXPLOTACIÓN</u>	<u>ESPECIE</u>	<u>RUMIANTE</u>	<u>UGMs</u>
ES21076000008	BOVINA	SI	51.32

Porcentaje de carga ganadera con especies ovina

PUNTOS: 0,00 0.0%

<u>EXPLOTACIÓN</u>	<u>ESPECIE</u>	<u>OVINA</u>	<u>UGMs</u>
ES21076000008	BOVINA	NO	51.32

Pendiente media de la explotación

PUNTOS: 0,00 0.0%



<u>APELLIDOS Y NOMBRE / RAZÓN SOCIAL</u>	<u>NIF</u>	<u>EXPEDIENTE</u>	<u>PROPUESTA</u>
DE LA LUZ GUTIERREZ JUANA MARIA	29756015H	5007518	INADMITIDO
<u>SOLICITA ACTUACIÓN 1</u>	<u>SOLICITA ACTUACIÓN 2</u>	<u>PROPUESTA ACTUACIÓN 2</u>	<u>SOLICITA ACTUACIÓN 3</u>
NO	SI	INADMITIDO	NO

DETALLE DE ACTUACIÓN 2

IMPORTES POR ANUALIDAD

	<u>SUPERFICIE PROPUESTA</u>	<u>SUPERFICIE SUBVENCIONABLE</u>	2016	2017	2018	2019	2020
IMPORTE MÁXIMO	0,00	0,00	0,00 €	0,00 €	0,00 €	0,00 €	0,00 €
IMPORTE MEDIO DE TRANSFERENCIA (€/ha)			0,00 €	0,00 €	0,00 €	0,00 €	0,00 €

INCIDENCIAS

INCIDENCIA DESCRIPCIÓN

80854	La explotación por la que solicita ayudas no se encuentra inscrita en el Censo de Dehesas de Andalucía
80856	No cumple con la superficie mínima de cultivo elegible para solicitar la operación. Sup. Resuelta:0
80866	La superficie que figura en la capa de formación adhesionada para el recinto, es inferior a la superficie por la que se solicita la ayuda para el recinto Ref:1600000003217594 Recinto:21-057-012-00006-001 Cultivo:62000 PASTOS PERMANENTES DE 5 O MAS AÑOS-SIN VARIEDAD Secano Sup. Dec. Adm.:49,21 Sup. Censo Bruta:0
80867	Superficie resuelta para el grupo de pago menor que la mínima requerida Ref:1600000003217594 Recinto:21-057-012-00006-001 Cultivo:62000 PASTOS PERMANENTES DE 5 O MAS AÑOS-SIN VARIEDAD Secano Sup. Declarada:0 Sup. Resuelta:0

DETALLE DE SUPERFICIE DE FORMACIÓN ADEHESADA EN EL CENSO DE DEHESAS

RESUMEN CRITERIOS DE SELECCIÓN

10.1.3 Conservación y mejora de pastos en sistemas de dehesas.

PUNTOS: 2,00

	<u>PUNTOS</u>	
Plan de Gestión Integral de Dehesas oficialmente aprobado	0,00	N
Porcentaje de superficie determinada en Red Natura 2000	0,00	0.0%
Tener suscrito o haber tenido suscrito convenio de colaboración con el proyecto LIFE+	0,00	N
Porcentaje de superficie determinada de la explotación bajo sistemas de producción integrada ganadera o producción ecológica	0,00	0.0%
Porcentaje de carga ganadera con especies rumiantes	2,00	85.28%
Porcentaje de carga ganadera con especies ovina	0,00	0.0%
Pendiente media de la explotación	0,00	0.0%



DETALLE CRITERIOS DE SELECCIÓN

10.1.3 Conservación y mejora de pastos en sistemas de dehesas.

PUNTOS: 2,00

Plan de Gestión Integral de Dehesas oficialmente aprobado

PUNTOS: 0,00 N

Porcentaje de superficie determinada en Red Natura 2000

PUNTOS: 0,00 0.0%

Tener suscrito o haber tenido suscrito convenio de colaboración con el proyecto LIFE+

PUNTOS: 0,00 N

Porcentaje de superficie determinada de la explotación bajo sistemas de producción integrada ganadera o producción ecológica

PUNTOS: 0,00 0.0%

Porcentaje de carga ganadera con especies rumiantes

PUNTOS: 2,00 85.28%

<u>EXPLOTACIÓN</u>	<u>ESPECIE</u>	<u>RUMIANTE</u>	<u>UGMs</u>
ES210150000145	CAPRINA	SI	0
ES210150000145	PORCINO	NO	13.69
ES210570000050	CAPRINA	SI	79.35

Porcentaje de carga ganadera con especies ovina

PUNTOS: 0,00 0.0%

<u>EXPLOTACIÓN</u>	<u>ESPECIE</u>	<u>OVINA</u>	<u>UGMs</u>
ES210150000145	CAPRINA	NO	0
ES210150000145	PORCINO	NO	13.69
ES210570000050	CAPRINA	NO	79.35

Pendiente media de la explotación

PUNTOS: 0,00 0.0%



<u>APELLIDOS Y NOMBRE / RAZÓN SOCIAL</u>	<u>NIF</u>	<u>EXPEDIENTE</u>	<u>PROPUESTA</u>
DE SANTA ANA JIMENEZ FEDERICO	75438608B	5007622	ADMITIDO
<u>SOLICITA ACTUACIÓN 1</u>	<u>SOLICITA ACTUACIÓN 2</u>	<u>PROPUESTA ACTUACIÓN 2</u>	<u>SOLICITA ACTUACIÓN 3</u>
NO	SI	ADMITIDO	NO

DETALLE DE ACTUACIÓN 2

IMPORTES POR ANUALIDAD

	<u>SUPERFICIE PROPUESTA</u>	<u>SUPERFICIE SUBVENCIONABLE</u>	<u>2016</u>	<u>2017</u>	<u>2018</u>	<u>2019</u>	<u>2020</u>
IMPORTE MÁXIMO	7,22	7,22	685,25 €	685,25 €	685,25 €	685,25 €	685,25 €
IMPORTE MEDIO DE TRANSFERENCIA (€/ha)			94,91 €	94,91 €	94,91 €	94,91 €	94,91 €

INCIDENCIAS

INCIDENCIA DESCRIPCIÓN

80856	No cumple con la superficie mínima de cultivo elegible para solicitar la operación. Sup. Resuelta:7,22
80866	La superficie que figura en la capa de formación adhesionada para el recinto, es inferior a la superficie por la que se solicita la ayuda para el recinto Ref:1600000026313189 Recinto:21-067-004-00018-001 Cultivo:63000 PASTOS DE MENOS DE 5 AÑOS-SIN VARIEDAD Secano Sup. Dec. Adm.:8,56 Sup. Censo Bruta:0 Ref:1600000026313197 Recinto:21-067-004-00016-004 Cultivo:62000 PASTOS PERMANENTES DE 5 O MAS AÑOS-SIN VARIEDAD Secano Sup. Dec. Adm.:16,84 Sup. Censo Bruta:0 Ref:1600000026313200 Recinto:21-067-004-00017-002 Cultivo:62000 PASTOS PERMANENTES DE 5 O MAS AÑOS-SIN VARIEDAD Secano Sup. Dec. Adm.:11,2 Sup. Censo Bruta:0
80867	Superficie resuelta para el grupo de pago menor que la mínima requerida Ref:1600000026313189 Recinto:21-067-004-00018-001 Cultivo:63000 PASTOS DE MENOS DE 5 AÑOS-SIN VARIEDAD Secano Sup. Declarada:0 Sup. Resuelta:0 Ref:1600000026313191 Recinto:21-067-004-00013-002 Cultivo:62000 PASTOS PERMANENTES DE 5 O MAS AÑOS-SIN VARIEDAD Secano Sup. Declarada:7,22 Sup. Resuelta:7,22 Ref:1600000026313197 Recinto:21-067-004-00016-004 Cultivo:62000 PASTOS PERMANENTES DE 5 O MAS AÑOS-SIN VARIEDAD Secano Sup. Declarada:0 Sup. Resuelta:0 Ref:1600000026313200 Recinto:21-067-004-00017-002 Cultivo:62000 PASTOS PERMANENTES DE 5 O MAS AÑOS-SIN VARIEDAD Secano Sup. Declarada:0 Sup. Resuelta:0

DETALLE DE SUPERFICIE DE FORMACIÓN ADEHESADA EN EL CENSO DE DEHESAS

<u>REF.</u>	<u>REFERENCIA SIGPAC</u>	<u>SUP. BRUTA (ha)</u>	<u>CAP (%)</u>	<u>SUP. NETA (ha)</u>
1600000026313190	21-067-004-00011-0002	30,65	75,00	22,99
1600000026313191	21-067-004-00013-0002	7,22	100,00	7,22
1600000026313192	21-067-004-00012-0002	15,51	100,00	15,51
1600000026313196	21-067-004-00014-0002	17,38	75,00	13,03
TOTAL		70,76		58,75

RESUMEN CRITERIOS DE SELECCIÓN

10.1.3 Conservación y mejora de pastos en sistemas de dehesas.

PUNTOS: 0,00

	<u>PUNTOS</u>	
Plan de Gestión Integral de Dehesas oficialmente aprobado	0,00	N
Porcentaje de superficie determinada en Red Natura 2000	0,00	0.0%
Tener suscrito o haber tenido suscrito convenio de colaboración con el proyecto LIFE+	0,00	N
Porcentaje de superficie determinada de la explotación bajo sistemas de producción integrada ganadera o producción ecológica	0,00	0.0%
Porcentaje de carga ganadera con especies rumiantes	0,00	45.89%
Porcentaje de carga ganadera con especies ovina	0,00	0.0%
Pendiente media de la explotación	0,00	0.0%



DETALLE CRITERIOS DE SELECCIÓN

10.1.3 Conservación y mejora de pastos en sistemas de dehesas.

PUNTOS: 0,00

Plan de Gestión Integral de Dehesas oficialmente aprobado

PUNTOS: 0,00 N

Porcentaje de superficie determinada en Red Natura 2000

PUNTOS: 0,00 0.0%

Tener suscrito o haber tenido suscrito convenio de colaboración con el proyecto LIFE+

PUNTOS: 0,00 N

Porcentaje de superficie determinada de la explotación bajo sistemas de producción integrada ganadera o producción ecológica

PUNTOS: 0,00 0.0%

Porcentaje de carga ganadera con especies rumiantes

PUNTOS: 0,00 45.89%

<u>EXPLOTACIÓN</u>	<u>ESPECIE</u>	<u>RUMIANTE</u>	<u>UGMs</u>
ES21068000347	CAPRINA	SI	43.49
ES21068000347	PORCINO	NO	51.28

Porcentaje de carga ganadera con especies ovina

PUNTOS: 0,00 0.0%

<u>EXPLOTACIÓN</u>	<u>ESPECIE</u>	<u>OVINA</u>	<u>UGMs</u>
ES21068000347	CAPRINA	NO	43.49
ES21068000347	PORCINO	NO	51.28

Pendiente media de la explotación

PUNTOS: 0,00 0.0%



<u>APELLIDOS Y NOMBRE / RAZÓN SOCIAL</u>	<u>NIF</u>	<u>EXPEDIENTE</u>	<u>PROPUESTA</u>
DE SOTO ÑUDI FRANCISCO JAVIER	75548916B	5003517	ADMITIDO
<u>SOLICITA ACTUACIÓN 1</u>	<u>SOLICITA ACTUACIÓN 2</u>	<u>SOLICITA ACTUACIÓN 3</u>	<u>PROPUESTA ACTUACIÓN 3</u>
NO	NO	SI	ADMITIDO

DETALLE DE ACTUACIÓN 3

IMPORTE POR ANUALIDAD

	<u>SUPERFICIE PROPUESTA</u>	<u>SUPERFICIE SUBVENCIONABLE</u>	<u>2016</u>	<u>2017</u>	<u>2018</u>	<u>2019</u>	<u>2020</u>
IMPORTE MÁXIMO	41,63	24,98	1.070,14 €	1.070,14 €	1.070,14 €	1.070,14 €	1.070,14 €
IMPORTE MEDIO DE TRANSFERENCIA (€/ha)			25,71 €	25,71 €	25,71 €	25,71 €	25,71 €

RECINTOS PROPUESTOS

<u>REF.</u>	<u>REFERENCIA SIGPAC</u>	<u>CULTIVO</u>	<u>DESCRIPCIÓN CULTIVO</u>	<u>S/R</u>	<u>PEND. MEDIA (%)</u>	<u>SUP. DEC. (ha)</u>	<u>SUP. BRUTA (ha)</u>	<u>CAP (%)</u>	<u>SUP. NETA (ha)</u>	<u>SUP. DEC. ADMIN. (ha)</u>	<u>SUP. CAMPO (ha)</u>	<u>SUP. CALC. (ha)</u>
1600000026256290	21-017-035-00014-0044	62000	PASTOS PERMANENTES DE 5 O MAS AÑOS-SIN VARIEDAD	S	11,84	19,31	23,08	82,45	19,03	19,03		19,03
1600000026256291	21-017-035-00027-0001	62000	PASTOS PERMANENTES DE 5 O MAS AÑOS-SIN VARIEDAD	S	18,35	23,04	36,51	61,90	22,60	22,60		22,60

INCIDENCIAS

INCIDENCIA DESCRIPCIÓN

- 80864 Superficie máxima determinada superior al 50% de la superficie de formación adehesada total de la dehesa
Ref: Recinto:---- Cultivo: - Sup. Resuelta:41,63 Sup. Formación Adehesada Total:49,96
- 80866 La superficie que figura en la capa de formación adehesada para el recinto, es inferior a la superficie por la que se solicita la ayuda para el recinto
Ref:1600000026256290 Recinto:21-017-035-00014-0044 Cultivo:62000 PASTOS PERMANENTES DE 5 O MAS AÑOS-SIN VARIEDAD Secano Sup. Dec. Adm.:47,63 Sup. Censo Bruta:23,08
Ref:1600000026256291 Recinto:21-017-035-00027-0001 Cultivo:62000 PASTOS PERMANENTES DE 5 O MAS AÑOS-SIN VARIEDAD Secano Sup. Dec. Adm.:65,58 Sup. Censo Bruta:36,51

DETALLE DE SUPERFICIE DE FORMACIÓN ADEHESADA EN EL CENSO DE DEHESAS

<u>REF.</u>	<u>REFERENCIA SIGPAC</u>	<u>SUP. BRUTA (ha)</u>	<u>CAP (%)</u>	<u>SUP. NETA (ha)</u>
1600000026256290	21-017-035-00014-0044	29,45	85,00	25,03
1600000026256291	21-017-035-00027-0001	38,36	65,00	24,93
TOTAL		67,81		49,96

RESUMEN CRITERIOS DE SELECCIÓN

10.1.3 Conservación y mejora de pastos en sistemas de dehesas. PUNTOS: 7,00

	<u>PUNTOS</u>	
Plan de Gestión Integral de Dehesas oficialmente aprobado	0,00	N
Porcentaje de superficie determinada en Red Natura 2000	0,00	0.0%
Tener suscrito o haber tenido suscrito convenio de colaboración con el proyecto LIFE+	0,00	N
Porcentaje de superficie determinada de la explotación bajo sistemas de producción integrada ganadera o producción ecológica	4,00	100.0%
Porcentaje de carga ganadera con especies rumiantes	0,00	0.0%
Porcentaje de carga ganadera con especies ovina	0,00	0.0%
Pendiente media de la explotación	3,00	15.37%



DETALLE CRITERIOS DE SELECCIÓN

10.1.3 Conservación y mejora de pastos en sistemas de dehesas.

PUNTOS: 7,00

Plan de Gestión Integral de Dehesas oficialmente aprobado

PUNTOS: 0,00 N

Porcentaje de superficie determinada en Red Natura 2000

PUNTOS: 0,00 0.0%

<u>REF.</u>	<u>REFERENCIA SIGPAC</u>	<u>CULTIVO</u>	<u>DESCRIPCIÓN CULTIVO</u>	<u>S/R</u>	<u>SUP. PROPUESTA (ha)</u>	<u>SUP. CUMPLE (ha)</u>
1600000026256290	21-017-035-00014-0044	62000	PASTOS PERMANENTES DE 5 O MAS AÑOS-SIN VARIEDAD	S	19,03	0,00
1600000026256291	21-017-035-00027-0001	62000	PASTOS PERMANENTES DE 5 O MAS AÑOS-SIN VARIEDAD	S	22,60	0,00

Tener suscrito o haber tenido suscrito convenio de colaboración con el proyecto LIFE+

PUNTOS: 0,00 N

Porcentaje de superficie determinada de la explotación bajo sistemas de producción integrada ganadera o producción ecológica

PUNTOS: 4,00 100.0%

<u>REF.</u>	<u>REFERENCIA SIGPAC</u>	<u>CULTIVO</u>	<u>DESCRIPCIÓN CULTIVO</u>	<u>S/R</u>	<u>SUP. PROPUESTA (ha)</u>	<u>SUP. CUMPLE (ha)</u>
1600000026256290	21-017-035-00014-0044	62000	PASTOS PERMANENTES DE 5 O MAS AÑOS-SIN VARIEDAD	S	19,03	19,03
1600000026256291	21-017-035-00027-0001	62000	PASTOS PERMANENTES DE 5 O MAS AÑOS-SIN VARIEDAD	S	22,60	22,60

Porcentaje de carga ganadera con especies rumiantes

PUNTOS: 0,00 0.0%

<u>EXPLOTACIÓN</u>	<u>ESPECIE</u>	<u>RUMIANTE</u>	<u>UGMs</u>
ES210170000024	PORCINO	NO	0
ES210170000025	PORCINO	NO	10.2

Porcentaje de carga ganadera con especies ovina

PUNTOS: 0,00 0.0%

<u>EXPLOTACIÓN</u>	<u>ESPECIE</u>	<u>OVINA</u>	<u>UGMs</u>
ES210170000024	PORCINO	NO	0
ES210170000025	PORCINO	NO	10.2

Pendiente media de la explotación

PUNTOS: 3,00 15.37%

<u>REF.</u>	<u>REFERENCIA SIGPAC</u>	<u>CULTIVO</u>	<u>DESCRIPCIÓN CULTIVO</u>	<u>S/R</u>	<u>PENDIENTE MEDIA (%)</u>	<u>SUP. PROPUESTA (ha)</u>
1600000026256290	21-017-035-00014-0044	62000	PASTOS PERMANENTES DE 5 O MAS AÑOS-SIN VARIEDAD	S	11,84	19,03
1600000026256291	21-017-035-00027-0001	62000	PASTOS PERMANENTES DE 5 O MAS AÑOS-SIN VARIEDAD	S	18,35	22,60



<u>APELLIDOS Y NOMBRE / RAZÓN SOCIAL</u>	<u>NIF</u>	<u>EXPEDIENTE</u>	<u>PROPUESTA</u>
DEHESA BOYAR, S.L.	B91797787	5008656	ADMITIDO
<u>SOLICITA ACTUACIÓN 1</u>	<u>SOLICITA ACTUACIÓN 2</u>	<u>PROPUESTA ACTUACIÓN 2</u>	<u>SOLICITA ACTUACIÓN 3</u>
NO	SI	ADMITIDO	NO

DETALLE DE ACTUACIÓN 2

IMPORTES POR ANUALIDAD

	<u>SUPERFICIE PROPUESTA</u>	<u>SUPERFICIE SUBVENCIONABLE</u>	<u>2016</u>	<u>2017</u>	<u>2018</u>	<u>2019</u>	<u>2020</u>
IMPORTE MÁXIMO	34,81	17,41	1.652,38 €	1.652,38 €	1.652,38 €	1.652,38 €	1.652,38 €
IMPORTE MEDIO DE TRANSFERENCIA (€/ha)			47,47 €	47,47 €	47,47 €	47,47 €	47,47 €

RECINTOS PROPUESTOS

<u>REF.</u>	<u>REFERENCIA SIGPAC</u>	<u>CULTIVO</u>	<u>DESCRIPCIÓN CULTIVO</u>	<u>S/R</u>	<u>PEND. MEDIA (%)</u>	<u>SUP. DEC. (ha)</u>	<u>SUP. BRUTA (ha)</u>	<u>CAP (%)</u>	<u>SUP. NETA (ha)</u>	<u>SUP. DEC. ADMIN. (ha)</u>	<u>SUP. CAMPO (ha)</u>	<u>SUP. CALC. (ha)</u>
160000026221602	21-017-027-00007-0001	62000	PASTOS PERMANENTES DE 5 O MAS AÑOS-SIN VARIEDAD	S	9,68	1,33	1,33	100,00	1,33	1,33		1,33
160000026221603	21-017-027-00007-0012	62000	PASTOS PERMANENTES DE 5 O MAS AÑOS-SIN VARIEDAD	S	13,00	0,02	0,00	100,00	0,00	0,00		0,00
160000026221606	21-017-027-00007-0012	62000	PASTOS PERMANENTES DE 5 O MAS AÑOS-SIN VARIEDAD	S	13,00	1,62	1,62	100,00	1,62	1,62		1,62
160000026221607	21-017-027-00007-0012	62000	PASTOS PERMANENTES DE 5 O MAS AÑOS-SIN VARIEDAD	S	13,00	4,72	4,72	100,00	4,72	4,72		4,72
160000026221608	21-017-027-00007-0012	62000	PASTOS PERMANENTES DE 5 O MAS AÑOS-SIN VARIEDAD	S	13,00	0,01	0,00	100,00	0,00	0,00		0,00
160000026221609	21-017-027-00007-0012	62000	PASTOS PERMANENTES DE 5 O MAS AÑOS-SIN VARIEDAD	S	13,00	0,12	0,00	100,00	0,00	0,00		0,00
160000026221610	21-017-027-00007-0002	62000	PASTOS PERMANENTES DE 5 O MAS AÑOS-SIN VARIEDAD	S	14,67	27,14	27,14	100,00	27,14	27,14		27,14
160000026221614	21-017-027-00007-0002	62000	PASTOS PERMANENTES DE 5 O MAS AÑOS-SIN VARIEDAD	S	14,67	0,56	0,00	100,00	0,00	0,00		0,00
160000026221615	21-017-027-00007-0002	62000	PASTOS PERMANENTES DE 5 O MAS AÑOS-SIN VARIEDAD	S	14,67	0,53	0,00	100,00	0,00	0,00		0,00
160000026221621	21-017-028-00170-0002	62000	PASTOS PERMANENTES DE 5 O MAS AÑOS-SIN VARIEDAD	S	10,75	0,00	1,62	0,00	0,00	0,00		0,00

INCIDENCIAS

INCIDENCIA DESCRIPCIÓN

- 80864 Superficie máxima determinada superior al 50% de la superficie de formación adhesionada total de la dehesa
Ref: Recinto:---- Cultivo: - Sup. Resuelta:34,81 Sup. Formación Adhesionada Total:34,81
- 80866 La superficie que figura en la capa de formación adhesionada para el recinto, es inferior a la superficie por la que se solicita la ayuda para el recinto
Ref:160000026221603 Recinto:21-017-027-00007-012 Cultivo:62000 PASTOS PERMANENTES DE 5 O MAS AÑOS-SIN VARIEDAD Secano Sup. Dec. Adm.:0,02 Sup. Censo Bruta:0
Ref:160000026221608 Recinto:21-017-027-00007-012 Cultivo:62000 PASTOS PERMANENTES DE 5 O MAS AÑOS-SIN VARIEDAD Secano Sup. Dec. Adm.:0,01 Sup. Censo Bruta:0
Ref:160000026221609 Recinto:21-017-027-00007-012 Cultivo:62000 PASTOS PERMANENTES DE 5 O MAS AÑOS-SIN VARIEDAD Secano Sup. Dec. Adm.:0,12 Sup. Censo Bruta:0
Ref:160000026221614 Recinto:21-017-027-00007-002 Cultivo:62000 PASTOS PERMANENTES DE 5 O MAS AÑOS-SIN VARIEDAD Secano Sup. Dec. Adm.:0,56 Sup. Censo Bruta:0
Ref:160000026221615 Recinto:21-017-027-00007-002 Cultivo:62000 PASTOS PERMANENTES DE 5 O MAS AÑOS-SIN VARIEDAD Secano Sup. Dec. Adm.:0,53 Sup. Censo Bruta:0

DETALLE DE SUPERFICIE DE FORMACIÓN ADEHESADA EN EL CENSO DE DEHESAS

<u>REF.</u>	<u>REFERENCIA SIGPAC</u>	<u>SUP. BRUTA (ha)</u>	<u>CAP (%)</u>	<u>SUP. NETA (ha)</u>
160000026221602	21-017-027-00007-0001	1,33	100,00	1,33
160000026221606	21-017-027-00007-0012	1,62	100,00	1,62
160000026221607	21-017-027-00007-0012	4,72	100,00	4,72
160000026221610	21-017-027-00007-0002	27,14	100,00	27,14
160000026221621	21-017-028-00170-0002	1,62	0,00	0,00
TOTAL		36,43		34,81



RESUMEN CRITERIOS DE SELECCIÓN

10.1.3 Conservación y mejora de pastos en sistemas de dehesas. PUNTOS: 9,00

	PUNTOS	
Plan de Gestión Integral de Dehesas oficialmente aprobado	0,00	N
Porcentaje de superficie determinada en Red Natura 2000	0,00	0.0%
Tener suscrito o haber tenido suscrito convenio de colaboración con el proyecto LIFE+	0,00	N
Porcentaje de superficie determinada de la explotación bajo sistemas de producción integrada ganadera o producción ecológica	4,00	100.0%
Porcentaje de carga ganadera con especies rumiantes	3,00	100.0%
Porcentaje de carga ganadera con especies ovina	0,00	0.0%
Pendiente media de la explotación	2,00	14.17%

DETALLE CRITERIOS DE SELECCIÓN

10.1.3 Conservación y mejora de pastos en sistemas de dehesas. PUNTOS: 9,00

Plan de Gestión Integral de Dehesas oficialmente aprobado	PUNTOS: 0,00	N
Porcentaje de superficie determinada en Red Natura 2000	PUNTOS: 0,00	0.0%

REF.	REFERENCIA SIGPAC	CULTIVO	DESCRIPCIÓN CULTIVO	S/R	SUP. PROPUESTA (ha)	SUP. CUMPLE (ha)
160000026221602	21-017-027-00007-0001	62000	PASTOS PERMANENTES DE 5 O MAS AÑOS-SIN VARIEDAD	S	1,33	0,00
160000026221615	21-017-027-00007-0002	62000	PASTOS PERMANENTES DE 5 O MAS AÑOS-SIN VARIEDAD	S	0,00	0,00
160000026221614	21-017-027-00007-0002	62000	PASTOS PERMANENTES DE 5 O MAS AÑOS-SIN VARIEDAD	S	0,00	0,00
160000026221610	21-017-027-00007-0002	62000	PASTOS PERMANENTES DE 5 O MAS AÑOS-SIN VARIEDAD	S	27,14	0,00
160000026221608	21-017-027-00007-0012	62000	PASTOS PERMANENTES DE 5 O MAS AÑOS-SIN VARIEDAD	S	0,00	0,00
160000026221609	21-017-027-00007-0012	62000	PASTOS PERMANENTES DE 5 O MAS AÑOS-SIN VARIEDAD	S	0,00	0,00
160000026221603	21-017-027-00007-0012	62000	PASTOS PERMANENTES DE 5 O MAS AÑOS-SIN VARIEDAD	S	0,00	0,00
160000026221606	21-017-027-00007-0012	62000	PASTOS PERMANENTES DE 5 O MAS AÑOS-SIN VARIEDAD	S	1,62	0,00
160000026221607	21-017-027-00007-0012	62000	PASTOS PERMANENTES DE 5 O MAS AÑOS-SIN VARIEDAD	S	4,72	0,00
160000026221621	21-017-028-00170-0002	62000	PASTOS PERMANENTES DE 5 O MAS AÑOS-SIN VARIEDAD	S	0,00	0,00

Tener suscrito o haber tenido suscrito convenio de colaboración con el proyecto LIFE+	PUNTOS: 0,00	N
--	---------------------	---

Porcentaje de superficie determinada de la explotación bajo sistemas de producción integrada ganadera o producción ecológica	PUNTOS: 4,00	100.0%
---	---------------------	--------

REF.	REFERENCIA SIGPAC	CULTIVO	DESCRIPCIÓN CULTIVO	S/R	SUP. PROPUESTA (ha)	SUP. CUMPLE (ha)
160000026221602	21-017-027-00007-0001	62000	PASTOS PERMANENTES DE 5 O MAS AÑOS-SIN VARIEDAD	S	1,33	1,33
160000026221610	21-017-027-00007-0002	62000	PASTOS PERMANENTES DE 5 O MAS AÑOS-SIN VARIEDAD	S	27,14	27,14
160000026221614	21-017-027-00007-0002	62000	PASTOS PERMANENTES DE 5 O MAS AÑOS-SIN VARIEDAD	S	0,00	0,00
160000026221615	21-017-027-00007-0002	62000	PASTOS PERMANENTES DE 5 O MAS AÑOS-SIN VARIEDAD	S	0,00	0,00
160000026221608	21-017-027-00007-0012	62000	PASTOS PERMANENTES DE 5 O MAS AÑOS-SIN VARIEDAD	S	0,00	0,00
160000026221607	21-017-027-00007-0012	62000	PASTOS PERMANENTES DE 5 O MAS AÑOS-SIN VARIEDAD	S	4,72	4,72
160000026221609	21-017-027-00007-0012	62000	PASTOS PERMANENTES DE 5 O MAS AÑOS-SIN VARIEDAD	S	0,00	0,00
160000026221603	21-017-027-00007-0012	62000	PASTOS PERMANENTES DE 5 O MAS AÑOS-SIN VARIEDAD	S	0,00	0,00
160000026221606	21-017-027-00007-0012	62000	PASTOS PERMANENTES DE 5 O MAS AÑOS-SIN VARIEDAD	S	1,62	1,62
160000026221621	21-017-028-00170-0002	62000	PASTOS PERMANENTES DE 5 O MAS AÑOS-SIN VARIEDAD	S	0,00	0,00

Porcentaje de carga ganadera con especies rumiantes	PUNTOS: 3,00	100.0%
--	---------------------	--------

<u>EXPLOTACIÓN</u>	<u>ESPECIE</u>	<u>RUMIANTE</u>	<u>UGMs</u>
ES21017000623	CAPRINA	SI	19.62

Porcentaje de carga ganadera con especies ovina PUNTOS: 0,00 0.0%

<u>EXPLOTACIÓN</u>	<u>ESPECIE</u>	<u>OVINA</u>	<u>UGMs</u>
ES21017000623	CAPRINA	NO	19.62

Pendiente media de la explotación PUNTOS: 2,00 14.17%

<u>REF.</u>	<u>REFERENCIA SIGPAC</u>	<u>CULTIVO</u>	<u>DESCRIPCIÓN CULTIVO</u>	<u>S/R</u>	<u>PENDIENTE MEDIA (%)</u>	<u>SUP. PROPUESTA (ha)</u>
1600000026221602	21-017-027-00007-0001	62000	PASTOS PERMANENTES DE 5 O MAS AÑOS-SIN VARIEDAD	S	9,68	1,33
1600000026221615	21-017-027-00007-0002	62000	PASTOS PERMANENTES DE 5 O MAS AÑOS-SIN VARIEDAD	S	14,67	0,00
1600000026221610	21-017-027-00007-0002	62000	PASTOS PERMANENTES DE 5 O MAS AÑOS-SIN VARIEDAD	S	14,67	27,14
1600000026221614	21-017-027-00007-0002	62000	PASTOS PERMANENTES DE 5 O MAS AÑOS-SIN VARIEDAD	S	14,67	0,00
1600000026221609	21-017-027-00007-0012	62000	PASTOS PERMANENTES DE 5 O MAS AÑOS-SIN VARIEDAD	S	13,00	0,00
1600000026221606	21-017-027-00007-0012	62000	PASTOS PERMANENTES DE 5 O MAS AÑOS-SIN VARIEDAD	S	13,00	1,62
1600000026221607	21-017-027-00007-0012	62000	PASTOS PERMANENTES DE 5 O MAS AÑOS-SIN VARIEDAD	S	13,00	4,72
1600000026221603	21-017-027-00007-0012	62000	PASTOS PERMANENTES DE 5 O MAS AÑOS-SIN VARIEDAD	S	13,00	0,00
1600000026221608	21-017-027-00007-0012	62000	PASTOS PERMANENTES DE 5 O MAS AÑOS-SIN VARIEDAD	S	13,00	0,00
1600000026221621	21-017-028-00170-0002	62000	PASTOS PERMANENTES DE 5 O MAS AÑOS-SIN VARIEDAD	S	10,75	0,00



<u>APELLIDOS Y NOMBRE / RAZÓN SOCIAL</u>	<u>NIF</u>	<u>EXPEDIENTE</u>	<u>PROPUESTA</u>
DEHESA DE AGUAFRIA, S.L.	B21409420	5004798	ADMITIDO
<u>SOLICITA ACTUACIÓN 1</u>	<u>SOLICITA ACTUACIÓN 2</u>	<u>PROPUESTA ACTUACIÓN 2</u>	<u>SOLICITA ACTUACIÓN 3</u>
NO	SI	ADMITIDO	NO

DETALLE DE ACTUACIÓN 2

IMPORTE POR ANUALIDAD

	<u>SUPERFICIE PROPUESTA</u>	<u>SUPERFICIE SUBVENCIONABLE</u>	<u>2016</u>	<u>2017</u>	<u>2018</u>	<u>2019</u>	<u>2020</u>
IMPORTE MÁXIMO	38,23	38,23	3.628,41 €	3.628,41 €	3.628,41 €	3.628,41 €	3.628,41 €
IMPORTE MEDIO DE TRANSFERENCIA (€/ha)			94,91 €	94,91 €	94,91 €	94,91 €	94,91 €

RECINTOS PROPUESTOS

<u>REF.</u>	<u>REFERENCIA SIGPAC</u>	<u>CULTIVO</u>	<u>DESCRIPCIÓN CULTIVO</u>	<u>S/R</u>	<u>PEND. MEDIA (%)</u>	<u>SUP. DEC. (ha)</u>	<u>SUP. BRUTA (ha)</u>	<u>CAP (%)</u>	<u>SUP. NETA (ha)</u>	<u>SUP. DEC. ADMIN. (ha)</u>	<u>SUP. CAMPO (ha)</u>	<u>SUP. CALC. (ha)</u>
160000003290657	21-078-008-00009-0002	62000	PASTOS PERMANENTES DE 5 O MAS AÑOS-SIN VARIEDAD	S	22,77	13,78	13,78	100,00	13,78	13,78	10,25	10,25
160000003290719	21-078-010-00003-0013	62000	PASTOS PERMANENTES DE 5 O MAS AÑOS-SIN VARIEDAD	S	33,91	20,38	23,91	85,00	20,32	20,32	13,19	13,19
1600000007719632	21-078-010-00003-0007	62000	PASTOS PERMANENTES DE 5 O MAS AÑOS-SIN VARIEDAD	S	37,75	15,70	42,27	35,00	14,79	14,79	15,70	14,79

INCIDENCIAS

INCIDENCIA DESCRIPCIÓN

80866	La superficie que figura en la capa de formación adehesada para el recinto, es inferior a la superficie por la que se solicita la ayuda para el recinto Ref:160000003290719 Recinto:21-078-010-00003-0013 Cultivo:62000 PASTOS PERMANENTES DE 5 O MAS AÑOS-SIN VARIEDAD Secano Sup. Dec. Adm.:23,98 Sup. Censo Bruta:23,91 Ref:1600000007719632 Recinto:21-078-010-00003-0007 Cultivo:62000 PASTOS PERMANENTES DE 5 O MAS AÑOS-SIN VARIEDAD Secano Sup. Dec. Adm.:44,85 Sup. Censo Bruta:42,27
-------	--

DETALLE DE SUPERFICIE DE FORMACIÓN ADEHESADA EN EL CENSO DE DEHESAS

<u>REF.</u>	<u>REFERENCIA SIGPAC</u>	<u>SUP. BRUTA (ha)</u>	<u>CAP (%)</u>	<u>SUP. NETA (ha)</u>
1500000015856258	21-078-008-00004-0001	115,07	75,00	86,30
1500000015856334	21-078-009-00003-0013	0,23	100,00	0,23
1600000003290657	21-078-008-00009-0002	13,78	100,00	13,78
1600000003290659	21-078-008-00009-0002	25,15	100,00	25,15
1600000003290663	21-078-009-00001-0002	21,35	75,00	16,01
1600000003290668	21-078-009-00002-0001	1,93	100,00	1,93
1600000003290672	21-078-009-00003-0003	0,14	100,00	0,14
1600000003290676	21-078-009-00003-0004	4,54	65,00	2,95
1600000003290680	21-078-009-00003-0005	6,43	65,00	4,18
1600000003290685	21-078-009-00003-0006	21,82	100,00	21,82
1600000003290691	21-078-009-00003-0010	0,21	65,00	0,14
1600000003290696	21-078-009-00003-0012	0,28	100,00	0,28
1600000003290706	21-078-010-00003-0010	0,27	45,00	0,12
1600000003290710	21-078-010-00003-0011	0,27	65,00	0,17
1600000003290711	21-078-010-00003-0012	8,93	100,00	8,93
1600000003290715	21-078-010-00003-0013	24,79	45,00	11,16
1600000003290719	21-078-010-00003-0013	23,91	85,00	20,32
1600000007719575	21-078-009-00005-0002	0,48	85,00	0,41
1600000007719581	21-078-009-00005-0004	0,04	100,00	0,04
1600000007719583	21-078-009-00007-0001	0,53	0,00	0,00
1600000007719587	21-078-009-00007-0002	0,07	100,00	0,07
1600000007719593	21-078-009-00008-0001	23,59	100,00	23,59
1600000007719600	21-078-009-00008-0002	5,53	100,00	5,53
1600000007719605	21-078-009-00008-0003	0,34	100,00	0,34
1600000007719610	21-078-009-00008-0012	0,88	100,00	0,88
1600000007719624	21-078-010-00003-0005	0,21	100,00	0,21
1600000007719625	21-078-010-00003-0006	0,02	100,00	0,02
1600000007719632	21-078-010-00003-0007	42,27	35,00	14,79
1600000007719633	21-078-010-00003-0007	8,30	25,00	2,07
TOTAL		351,36		261,56

RESUMEN CRITERIOS DE SELECCIÓN

10.1.3 Conservación y mejora de pastos en sistemas de dehesas.

PUNTOS: 11,00

	PUNTOS	
Plan de Gestión Integral de Dehesas oficialmente aprobado	0,00	N
Porcentaje de superficie determinada en Red Natura 2000	4,00	100.0%
Tener suscrito o haber tenido suscrito convenio de colaboración con el proyecto LIFE+	0,00	N
Porcentaje de superficie determinada de la explotación bajo sistemas de producción integrada ganadera o producción ecológica	4,00	100.0%
Porcentaje de carga ganadera con especies rumiantes	0,00	44.39%
Porcentaje de carga ganadera con especies ovina	0,00	0.0%
Pendiente media de la explotación	3,00	32.41%

DETALLE CRITERIOS DE SELECCIÓN

10.1.3 Conservación y mejora de pastos en sistemas de dehesas.

PUNTOS: 11,00

REF.	REFERENCIA SIGPAC	CULTIVO	DESCRIPCIÓN CULTIVO	S/R	SUP. PROPUESTA (ha)	SUP. CUMPLE (ha)
160000003290657	21-078-008-00009-0002	62000	PASTOS PERMANENTES DE 5 O MAS AÑOS-SIN VARIEDAD	S	10,25	10,25
1600000007719632	21-078-010-00003-0007	62000	PASTOS PERMANENTES DE 5 O MAS AÑOS-SIN VARIEDAD	S	14,79	14,79
1600000003290719	21-078-010-00003-0013	62000	PASTOS PERMANENTES DE 5 O MAS AÑOS-SIN VARIEDAD	S	13,19	13,19

Tener suscrito o haber tenido suscrito convenio de colaboración con el proyecto LIFE+	PUNTOS: 0,00	N
Porcentaje de superficie determinada de la explotación bajo sistemas de producción integrada ganadera o producción ecológica	PUNTOS: 4,00	100.0%

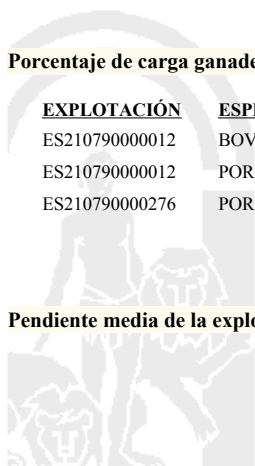
Porcentaje de carga ganadera con especies rumiantes	PUNTOS: 0,00	44.39%
--	---------------------	--------

EXPLORACIÓN	ESPECIE	RUMIANTE	UGMs
ES210790000012	BOVINA	SI	96.56
ES210790000012	PORCINO	NO	120.39
ES210790000276	PORCINO	NO	0.6

Porcentaje de carga ganadera con especies ovina	PUNTOS: 0,00	0.0%
--	---------------------	------

EXPLORACIÓN	ESPECIE	OVINA	UGMs
ES210790000012	BOVINA	NO	96.56
ES210790000012	PORCINO	NO	120.39
ES210790000276	PORCINO	NO	0.6

Pendiente media de la explotación	PUNTOS: 3,00	32.41%
--	---------------------	--------



REF.	REFERENCIA SIGPAC	CULTIVO	DESCRIPCIÓN CULTIVO	S/R	PENDIENTE		SUP.
					MEDIA (%)	PROPUESTA	(ha)
160000003290657	21-078-008-00009-0002	62000	PASTOS PERMANENTES DE 5 O MAS AÑOS-SIN VARIEDAD	S	22,77		10,25
1600000007719632	21-078-010-00003-0007	62000	PASTOS PERMANENTES DE 5 O MAS AÑOS-SIN VARIEDAD	S	37,75		14,79
1600000003290719	21-078-010-00003-0013	62000	PASTOS PERMANENTES DE 5 O MAS AÑOS-SIN VARIEDAD	S	33,91		13,19



<u>APELLIDOS Y NOMBRE / RAZÓN SOCIAL</u>	<u>NIF</u>	<u>EXPEDIENTE</u>	<u>PROPUESTA</u>
DEHESA LA INDIA, S.C.	J91531087	5001634	INADMITIDO
<u>SOLICITA ACTUACIÓN 1</u>	<u>SOLICITA ACTUACIÓN 2</u>	<u>SOLICITA ACTUACIÓN 3</u>	<u>PROPUESTA ACTUACIÓN 3</u>
NO	NO	SI	INADMITIDO

DETALLE DE ACTUACIÓN 3

IMPORTES POR ANUALIDAD

	<u>SUPERFICIE PROPUESTA</u>	<u>SUPERFICIE SUBVENCIONABLE</u>	<u>2016</u>	<u>2017</u>	<u>2018</u>	<u>2019</u>	<u>2020</u>
IMPORTE MÁXIMO	0,00	0,00	0,00 €	0,00 €	0,00 €	0,00 €	0,00 €
IMPORTE MEDIO DE TRANSFERENCIA (€/ha)			0,00 €	0,00 €	0,00 €	0,00 €	0,00 €

INCIDENCIAS

INCIDENCIA DESCRIPCIÓN

80856	No cumple con la superficie mínima de cultivo elegible para solicitar la operación. Sup. Resuelta:0
80866	La superficie que figura en la capa de formación adehesada para el recinto, es inferior a la superficie por la que se solicita la ayuda para el recinto Ref:1600000026249352 Recinto:21-045-003-00039-003 Cultivo:62000 PASTOS PERMANENTES DE 5 O MAS AÑOS-SIN VARIEDAD Secano Sup. Dec. Adm.:25,13 Sup. Censo Bruta:0 Ref:1600000026249407 Recinto:21-045-003-00031-002 Cultivo:62000 PASTOS PERMANENTES DE 5 O MAS AÑOS-SIN VARIEDAD Secano Sup. Dec. Adm.:35,15 Sup. Censo Bruta:0 Ref:1600000026249466 Recinto:21-045-003-00035-018 Cultivo:62000 PASTOS PERMANENTES DE 5 O MAS AÑOS-SIN VARIEDAD Secano Sup. Dec. Adm.:6,32 Sup. Censo Bruta:0
80867	Superficie resuelta para el grupo de pago menor que la mínima requerida Ref:1600000026249352 Recinto:21-045-003-00039-003 Cultivo:62000 PASTOS PERMANENTES DE 5 O MAS AÑOS-SIN VARIEDAD Secano Sup. Declarada:0 Sup. Resuelta:0 Ref:1600000026249407 Recinto:21-045-003-00031-002 Cultivo:62000 PASTOS PERMANENTES DE 5 O MAS AÑOS-SIN VARIEDAD Secano Sup. Declarada:0 Sup. Resuelta:0 Ref:1600000026249466 Recinto:21-045-003-00035-018 Cultivo:62000 PASTOS PERMANENTES DE 5 O MAS AÑOS-SIN VARIEDAD Secano Sup. Declarada:0 Sup. Resuelta:0

DETALLE DE SUPERFICIE DE FORMACIÓN ADEHESADA EN EL CENSO DE DEHESAS

<u>REF.</u>	<u>REFERENCIA SIGPAC</u>	<u>SUP. BRUTA (ha)</u>	<u>CAP (%)</u>	<u>SUP. NETA (ha)</u>
1600000026249330	21-001-011-00029-0002	0,36	85,00	0,31
1600000026249452	21-001-011-00029-0001	0,78	85,00	0,66
TOTAL		1,14		0,97

RESUMEN CRITERIOS DE SELECCIÓN

10.1.3 Conservación y mejora de pastos en sistemas de dehesas.

PUNTOS: 2,00

	<u>PUNTOS</u>	
Plan de Gestión Integral de Dehesas oficialmente aprobado	0,00	N
Porcentaje de superficie determinada en Red Natura 2000	0,00	0.0%
Tener suscrito o haber tenido suscrito convenio de colaboración con el proyecto LIFE+	0,00	N
Porcentaje de superficie determinada de la explotación bajo sistemas de producción integrada ganadera o producción ecológica	0,00	0.0%
Porcentaje de carga ganadera con especies rumiantes	2,00	97.53%
Porcentaje de carga ganadera con especies ovina	0,00	28.5%
Pendiente media de la explotación	0,00	0.0%



DETALLE CRITERIOS DE SELECCIÓN

10.1.3 Conservación y mejora de pastos en sistemas de dehesas.

PUNTOS: 2,00

Plan de Gestión Integral de Dehesas oficialmente aprobado

PUNTOS: 0,00 N

Porcentaje de superficie determinada en Red Natura 2000

PUNTOS: 0,00 0.0%

Tener suscrito o haber tenido suscrito convenio de colaboración con el proyecto LIFE+

PUNTOS: 0,00 N

Porcentaje de superficie determinada de la explotación bajo sistemas de producción integrada ganadera o producción ecológica

PUNTOS: 0,00 0.0%

Porcentaje de carga ganadera con especies rumiantes

PUNTOS: 2,00 97.53%

<u>EXPLOTACIÓN</u>	<u>ESPECIE</u>	<u>RUMIANTE</u>	<u>UGMs</u>
ES21001000003	BOVINA	SI	165.7
ES21001000003	OVINA	SI	68.4
ES21001000003	PORCINO	NO	0
ES21001000028	PORCINO	NO	5.93

Porcentaje de carga ganadera con especies ovina

PUNTOS: 0,00 28.5%

<u>EXPLOTACIÓN</u>	<u>ESPECIE</u>	<u>OVINA</u>	<u>UGMs</u>
ES21001000003	BOVINA	NO	165.7
ES21001000003	OVINA	SI	68.4
ES21001000003	PORCINO	NO	0
ES21001000028	PORCINO	NO	5.93

Pendiente media de la explotación

PUNTOS: 0,00 0.0%



<u>APELLIDOS Y NOMBRE / RAZÓN SOCIAL</u>	<u>NIF</u>	<u>EXPEDIENTE</u>	<u>PROPUESTA</u>
DEHESA MONTEBLANCO S.L.	B21384847	5008333	ADMITIDO
<u>SOLICITA ACTUACIÓN 1</u>	<u>SOLICITA ACTUACIÓN 2</u>	<u>PROPUESTA ACTUACIÓN 2</u>	<u>SOLICITA ACTUACIÓN 3</u>
NO	SI	ADMITIDO	NO

DETALLE DE ACTUACIÓN 2

IMPORTES POR ANUALIDAD

	<u>SUPERFICIE PROPUESTA</u>	<u>SUPERFICIE SUBVENCIONABLE</u>	<u>2016</u>	<u>2017</u>	<u>2018</u>	<u>2019</u>	<u>2020</u>
IMPORTE MÁXIMO	42,97	37,25	3.535,40 €	3.535,40 €	3.535,40 €	3.535,40 €	3.535,40 €
IMPORTE MEDIO DE TRANSFERENCIA (€/ha)			82,28 €	82,28 €	82,28 €	82,28 €	82,28 €

RECINTOS PROPUESTOS

<u>REF.</u>	<u>REFERENCIA SIGPAC</u>	<u>CULTIVO</u>	<u>DESCRIPCIÓN CULTIVO</u>	<u>S/R</u>	<u>PEND. MEDIA (%)</u>	<u>SUP. DEC. (ha)</u>	<u>SUP. BRUTA (ha)</u>	<u>CAP (%)</u>	<u>SUP. NETA (ha)</u>	<u>SUP. DEC. ADMIN. (ha)</u>	<u>SUP. CAMPO (ha)</u>	<u>SUP. CALC. (ha)</u>
160000026137266	21-008-003-00013-0003	62000	PASTOS PERMANENTES DE 5 O MAS AÑOS-SIN VARIEDAD	S	23,31	1,30	3,70	35,00	1,30	1,30		1,30
160000026137293	21-008-003-00013-0004	62000	PASTOS PERMANENTES DE 5 O MAS AÑOS-SIN VARIEDAD	S	23,23	6,64	9,71	68,38	6,64	6,64		6,64
160000026137295	21-008-003-00064-0005	62000	PASTOS PERMANENTES DE 5 O MAS AÑOS-SIN VARIEDAD	S	12,80	35,04	41,22	84,98	35,03	35,03		35,03

INCIDENCIAS

INCIDENCIA DESCRIPCIÓN

- 80864 Superficie máxima determinada superior al 50% de la superficie de formación adehesada total de la dehesa
Ref: Recinto:---- Cultivo: - Sup. Resuelta:42,97 Sup. Formación Adehesada Total:74,49
- 80866 La superficie que figura en la capa de formación adehesada para el recinto, es inferior a la superficie por la que se solicita la ayuda para el recinto
Ref:160000026137266 Recinto:21-008-003-00013-0003 Cultivo:62000 PASTOS PERMANENTES DE 5 O MAS AÑOS-SIN VARIEDAD Secano Sup. Dec. Adm.:6,34 Sup. Censo Bruta:3,7
Ref:160000026137293 Recinto:21-008-003-00013-0004 Cultivo:62000 PASTOS PERMANENTES DE 5 O MAS AÑOS-SIN VARIEDAD Secano Sup. Dec. Adm.:28,3 Sup. Censo Bruta:9,71
Ref:160000026137295 Recinto:21-008-003-00064-0005 Cultivo:62000 PASTOS PERMANENTES DE 5 O MAS AÑOS-SIN VARIEDAD Secano Sup. Dec. Adm.:62,68 Sup. Censo Bruta:41,22

DETALLE DE SUPERFICIE DE FORMACIÓN ADEHESADA EN EL CENSO DE DEHESAS

<u>REF.</u>	<u>REFERENCIA SIGPAC</u>	<u>SUP. BRUTA (ha)</u>	<u>CAP (%)</u>	<u>SUP. NETA (ha)</u>
160000026137264	21-008-003-00013-0005	0,68	0,00	0,00
160000026137265	21-008-003-00014-0025	0,04	0,00	0,00
160000026137266	21-008-003-00013-0003	3,70	25,00	0,93
160000026137267	21-008-003-00015-0001	1,30	35,00	0,45
160000026137269	21-008-003-00015-0010	1,06	0,00	0,00
160000026137272	21-008-003-00015-0008	0,06	0,00	0,00
160000026137273	21-008-003-00089-0001	1,78	0,00	0,00
160000026137274	21-008-003-00014-0028	2,17	100,00	2,17
160000026137275	21-008-003-00014-0036	0,01	0,00	0,00
160000026137276	21-008-003-00014-0026	0,09	45,00	0,04
160000026137277	21-008-003-00014-0026	0,04	45,00	0,02
160000026137279	21-008-003-00068-0001	1,14	65,00	0,74
160000026137280	21-008-003-00067-0001	3,49	55,00	1,92
160000026137281	21-008-003-00066-0013	0,10	100,00	0,10
160000026137282	21-008-003-00066-0004	0,27	100,00	0,27
160000026137283	21-008-003-00066-0003	0,19	100,00	0,19
160000026137284	21-008-003-00066-0002	0,05	100,00	0,05
160000026137285	21-008-003-00065-0001	7,06	85,00	6,00
160000026137286	21-008-003-00066-0022	2,63	35,00	0,92
160000026137287	21-008-003-00066-0021	0,07	35,00	0,02
160000026137288	21-008-003-00066-0005	6,02	85,00	5,12
160000026137289	21-008-003-00064-0011	0,85	100,00	0,85
160000026137291	21-008-003-00014-0026	24,81	65,00	16,13
160000026137293	21-008-003-00013-0004	10,60	45,00	4,77
160000026137295	21-008-003-00064-0005	45,10	65,00	29,32
160000026137298	21-008-003-00014-0029	6,82	65,00	4,43
160000026137300	21-008-003-00014-0022	0,05	100,00	0,05
TOTAL		120,18		74,49

RESUMEN CRITERIOS DE SELECCIÓN

10.1.3 Conservación y mejora de pastos en sistemas de dehesas.

PUNTOS: 9,00

	PUNTOS	
Plan de Gestión Integral de Dehesas oficialmente aprobado	0,00	N
Porcentaje de superficie determinada en Red Natura 2000	0,00	0.0%
Tener suscrito o haber tenido suscrito convenio de colaboración con el proyecto LIFE+	0,00	N
Porcentaje de superficie determinada de la explotación bajo sistemas de producción integrada ganadera o producción ecológica	4,00	100.0%
Porcentaje de carga ganadera con especies rumiantes	3,00	100.0%
Porcentaje de carga ganadera con especies ovina	0,00	0.0%
Pendiente media de la explotación	2,00	14.73%

DETALLE CRITERIOS DE SELECCIÓN

10.1.3 Conservación y mejora de pastos en sistemas de dehesas.

PUNTOS: 9,00

Plan de Gestión Integral de Dehesas oficialmente aprobado						PUNTOS:	0,00	N
Porcentaje de superficie determinada en Red Natura 2000						PUNTOS:	0,00	0.0%
<u>REF.</u>	<u>REFERENCIA SIGPAC</u>	<u>CULTIVO</u>	<u>DESCRIPCIÓN CULTIVO</u>	<u>S/R</u>		<u>SUP. PROPUESTA (ha)</u>	<u>SUP. CUMPLE (ha)</u>	
160000026137266	21-008-003-00013-0003	62000	PASTOS PERMANENTES DE 5 O MAS AÑOS-SIN VARIEDAD	S		1,30	0,00	
160000026137293	21-008-003-00013-0004	62000	PASTOS PERMANENTES DE 5 O MAS AÑOS-SIN VARIEDAD	S		6,64	0,00	
160000026137295	21-008-003-00064-0005	62000	PASTOS PERMANENTES DE 5 O MAS AÑOS-SIN VARIEDAD	S		35,03	0,00	
Tener suscrito o haber tenido suscrito convenio de colaboración con el proyecto LIFE+						PUNTOS:	0,00	N
Porcentaje de superficie determinada de la explotación bajo sistemas de producción integrada ganadera o producción ecológica						PUNTOS:	4,00	100.0%
<u>REF.</u>	<u>REFERENCIA SIGPAC</u>	<u>CULTIVO</u>	<u>DESCRIPCIÓN CULTIVO</u>	<u>S/R</u>		<u>SUP. PROPUESTA (ha)</u>	<u>SUP. CUMPLE (ha)</u>	
160000026137266	21-008-003-00013-0003	62000	PASTOS PERMANENTES DE 5 O MAS AÑOS-SIN VARIEDAD	S		1,30	1,30	
160000026137293	21-008-003-00013-0004	62000	PASTOS PERMANENTES DE 5 O MAS AÑOS-SIN VARIEDAD	S		6,64	6,64	
160000026137295	21-008-003-00064-0005	62000	PASTOS PERMANENTES DE 5 O MAS AÑOS-SIN VARIEDAD	S		35,03	35,03	
Porcentaje de carga ganadera con especies rumiantes						PUNTOS:	3,00	100.0%
<u>EXPLORACIÓN</u>	<u>ESPECIE</u>		<u>RUMIANTE</u>	<u>UGMs</u>				
ES210080000069	CAPRINA		SI	27.78				
Porcentaje de carga ganadera con especies ovina						PUNTOS:	0,00	0.0%
<u>EXPLORACIÓN</u>	<u>ESPECIE</u>		<u>OVINA</u>	<u>UGMs</u>				
ES210080000069	CAPRINA		NO	27.78				
Pendiente media de la explotación						PUNTOS:	2,00	14.73%
<u>REF.</u>	<u>REFERENCIA SIGPAC</u>	<u>CULTIVO</u>	<u>DESCRIPCIÓN CULTIVO</u>	<u>S/R</u>		<u>PENDIENTE MEDIA (%)</u>	<u>SUP. PROPUESTA (ha)</u>	
160000026137266	21-008-003-00013-0003	62000	PASTOS PERMANENTES DE 5 O MAS AÑOS-SIN VARIEDAD	S		23,31	1,30	
160000026137293	21-008-003-00013-0004	62000	PASTOS PERMANENTES DE 5 O MAS AÑOS-SIN VARIEDAD	S		23,23	6,64	

<u>REF.</u>	<u>REFERENCIA SIGPAC</u>	<u>CULTIVO</u>	<u>DESCRIPCIÓN CULTIVO</u>	<u>S/R</u>	<u>PENDIENTE MEDIA (%)</u>	<u>SUP. PROPUESTA (ha)</u>
160000026137295	21-008-003-00064-0005	62000	PASTOS PERMANENTES DE 5 O MAS AÑOS-SIN VARIEDAD	S	12,80	35,03



<u>APELLIDOS Y NOMBRE / RAZÓN SOCIAL</u>	<u>NIF</u>	<u>EXPEDIENTE</u>	<u>PROPUESTA</u>
DEL CID FERNANDEZ MENSAQUE REYES	28455397G	5005324	ADMITIDO
<u>SOLICITA ACTUACIÓN 1</u>	<u>SOLICITA ACTUACIÓN 2</u>	<u>PROPUESTA ACTUACIÓN 2</u>	<u>SOLICITA ACTUACIÓN 3</u>
NO	SI	ADMITIDO	NO

DETALLE DE ACTUACIÓN 2

IMPORTES POR ANUALIDAD

	<u>SUPERFICIE PROPUESTA</u>	<u>SUPERFICIE SUBVENCIONABLE</u>	<u>2016</u>	<u>2017</u>	<u>2018</u>	<u>2019</u>	<u>2020</u>
IMPORTE MÁXIMO	24,09	19,55	1.855,49 €	1.855,49 €	1.855,49 €	1.855,49 €	1.855,49 €
IMPORTE MEDIO DE TRANSFERENCIA (€/ha)			77,02 €	77,02 €	77,02 €	77,02 €	77,02 €

RECINTOS PROPUESTOS

<u>REF.</u>	<u>REFERENCIA SIGPAC</u>	<u>CULTIVO</u>	<u>DESCRIPCIÓN CULTIVO</u>	<u>S/R</u>	<u>PEND. MEDIA (%)</u>	<u>SUP. DEC. (ha)</u>	<u>SUP. BRUTA (ha)</u>	<u>CAP (%)</u>	<u>SUP. NETA (ha)</u>	<u>SUP. DEC. ADMIN. (ha)</u>	<u>SUP. CAMPO (ha)</u>	<u>SUP. CALC. (ha)</u>
1500000025408475	21-061-002-00022-0001	62000	PASTOS PERMANENTES DE 5 O MAS AÑOS-SIN VARIEDAD	S	26,15	17,44	20,52	85,00	17,44	17,44		17,44
1600000003231012	21-061-003-00091-0047	62000	PASTOS PERMANENTES DE 5 O MAS AÑOS-SIN VARIEDAD	S	22,19	6,65	6,65	100,00	6,65	6,65		6,65

INCIDENCIAS

INCIDENCIA DESCRIPCIÓN

- 80864 Superficie máxima determinada superior al 50% de la superficie de formación adhesionada total de la dehesa
Ref: Recinto:---- Cultivo: - Sup. Resuelta:24,09 Sup. Formación Adhesionada Total:39,09
- 80866 La superficie que figura en la capa de formación adhesionada para el recinto, es inferior a la superficie por la que se solicita la ayuda para el recinto
Ref:1500000025408475 Recinto:21-061-002-00022-001 Cultivo:62000 PASTOS PERMANENTES DE 5 O MAS AÑOS-SIN VARIEDAD Secano Sup. Dec. Adm.:20,71 Sup. Censo Bruta:20,52

DETALLE DE SUPERFICIE DE FORMACIÓN ADEHESADA EN EL CENSO DE DEHESAS

<u>REF.</u>	<u>REFERENCIA SIGPAC</u>	<u>SUP. BRUTA (ha)</u>	<u>CAP (%)</u>	<u>SUP. NETA (ha)</u>
1500000021970866	21-061-003-00079-0003	0,90	0,00	0,00
1500000021970879	21-061-003-00079-0005	0,09	0,00	0,00
1500000021970909	21-061-003-00079-0019	8,68	0,00	0,00
1500000025408475	21-061-002-00022-0001	20,52	85,00	17,44
1600000003230867	21-061-003-00060-0002	0,14	100,00	0,14
1600000003230874	21-061-003-00060-0004	0,03	0,00	0,00
1600000003230922	21-061-003-00076-0020	16,57	0,00	0,00
1600000003230932	21-061-003-00076-0029	24,75	0,00	0,00
1600000003230965	21-061-003-00091-0007	3,69	100,00	3,69
1600000003230968	21-061-003-00091-0020	1,28	100,00	1,28
1600000003230970	21-061-003-00091-0026	2,68	85,00	2,28
1600000003231010	21-061-003-00091-0044	2,73	100,00	2,73
1600000003231012	21-061-003-00091-0047	6,65	100,00	6,65
1600000003231014	21-061-003-00091-0049	1,30	100,00	1,30
1600000008658617	21-061-003-00079-0006	0,15	0,00	0,00
1600000008658629	21-061-003-00079-0010	0,04	0,00	0,00
1600000008658655	21-061-003-00082-0029	22,88	0,00	0,00
1600000008659829	21-061-003-00062-0004	2,15	85,00	1,83
1600000008659832	21-061-003-00063-0003	3,10	45,00	1,39
1600000008659847	21-061-003-00064-0008	0,49	0,00	0,00
1600000011565044	21-061-002-00022-0018	0,36	100,00	0,36
TOTAL		119,18		39,09



RESUMEN CRITERIOS DE SELECCIÓN

10.1.3 Conservación y mejora de pastos en sistemas de dehesas. PUNTOS: 6,00

	PUNTOS	
Plan de Gestión Integral de Dehesas oficialmente aprobado	0,00	N
Porcentaje de superficie determinada en Red Natura 2000	0,00	0.0%
Tener suscrito o haber tenido suscrito convenio de colaboración con el proyecto LIFE+	0,00	N
Porcentaje de superficie determinada de la explotación bajo sistemas de producción integrada ganadera o producción ecológica	0,00	0.0%
Porcentaje de carga ganadera con especies rumiantes	3,00	100.0%
Porcentaje de carga ganadera con especies ovina	0,00	0.0%
Pendiente media de la explotación	3,00	25.06%

DETALLE CRITERIOS DE SELECCIÓN

10.1.3 Conservación y mejora de pastos en sistemas de dehesas. PUNTOS: 6,00

Plan de Gestión Integral de Dehesas oficialmente aprobado	PUNTOS:	0,00	N
Porcentaje de superficie determinada en Red Natura 2000	PUNTOS:	0,00	0.0%

REF.	REFERENCIA SIGPAC	CULTIVO	DESCRIPCIÓN CULTIVO	S/R	SUP. PROPUESTA (ha)	SUP. CUMPLE (ha)
1500000025408475	21-061-002-00022-0001	62000	PASTOS PERMANENTES DE 5 O MAS AÑOS-SIN VARIEDAD	S	17,44	0,00
1600000003231012	21-061-003-00091-0047	62000	PASTOS PERMANENTES DE 5 O MAS AÑOS-SIN VARIEDAD	S	6,65	0,00

Tener suscrito o haber tenido suscrito convenio de colaboración con el proyecto LIFE+	PUNTOS:	0,00	N
Porcentaje de superficie determinada de la explotación bajo sistemas de producción integrada ganadera o producción ecológica	PUNTOS:	0,00	0.0%

REF.	REFERENCIA SIGPAC	CULTIVO	DESCRIPCIÓN CULTIVO	S/R	SUP. PROPUESTA (ha)	SUP. CUMPLE (ha)
1500000025408475	21-061-002-00022-0001	62000	PASTOS PERMANENTES DE 5 O MAS AÑOS-SIN VARIEDAD	S	17,44	0,00
1600000003231012	21-061-003-00091-0047	62000	PASTOS PERMANENTES DE 5 O MAS AÑOS-SIN VARIEDAD	S	6,65	0,00

Porcentaje de carga ganadera con especies rumiantes	PUNTOS:	3,00	100.0%
---	---------	------	--------

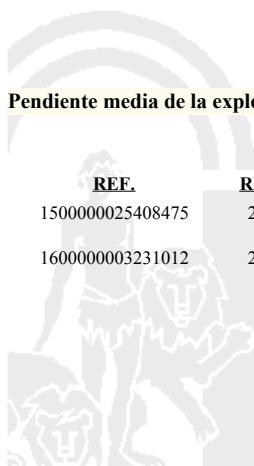
EXPLOTACIÓN	ESPECIE	RUMIANTE	UGMs
ES210620000317	BOVINA	SI	37.99

Porcentaje de carga ganadera con especies ovina	PUNTOS:	0,00	0.0%
---	---------	------	------

EXPLOTACIÓN	ESPECIE	OVINA	UGMs
ES210620000317	BOVINA	NO	37.99

Pendiente media de la explotación	PUNTOS:	3,00	25.06%
-----------------------------------	---------	------	--------

REF.	REFERENCIA SIGPAC	CULTIVO	DESCRIPCIÓN CULTIVO	S/R	PENDIENTE MEDIA (%)	SUP. PROPUESTA (ha)
1500000025408475	21-061-002-00022-0001	62000	PASTOS PERMANENTES DE 5 O MAS AÑOS-SIN VARIEDAD	S	26,15	17,44
1600000003231012	21-061-003-00091-0047	62000	PASTOS PERMANENTES DE 5 O MAS AÑOS-SIN VARIEDAD	S	22,19	6,65



<u>APELLIDOS Y NOMBRE / RAZÓN SOCIAL</u>	<u>NIF</u>	<u>EXPEDIENTE</u>	<u>PROPUESTA</u>
DELGADO DOMINGUEZ MARIA ROCIO	29437528N	5007079	ADMITIDO
<u>SOLICITA ACTUACIÓN 1</u>	<u>SOLICITA ACTUACIÓN 2</u>	<u>PROPUESTA ACTUACIÓN 2</u>	<u>SOLICITA ACTUACIÓN 3</u>
NO	SI	ADMITIDO	NO

DETALLE DE ACTUACIÓN 2

IMPORTES POR ANUALIDAD

	<u>SUPERFICIE PROPUESTA</u>	<u>SUPERFICIE SUBVENCIONABLE</u>	<u>2016</u>	<u>2017</u>	<u>2018</u>	<u>2019</u>	<u>2020</u>
IMPORTE MÁXIMO	32,83	31,21	2.962,14 €	2.962,14 €	2.962,14 €	2.962,14 €	2.962,14 €
IMPORTE MEDIO DE TRANSFERENCIA (€/ha)			90,23 €	90,23 €	90,23 €	90,23 €	90,23 €

RECINTOS PROPUESTOS

<u>REF.</u>	<u>REFERENCIA SIGPAC</u>	<u>CULTIVO</u>	<u>DESCRIPCIÓN CULTIVO</u>	<u>S/R</u>	<u>PEND. MEDIA (%)</u>	<u>SUP. DEC. (ha)</u>	<u>SUP. BRUTA (ha)</u>	<u>CAP (%)</u>	<u>SUP. NETA (ha)</u>	<u>SUP. DEC. ADMIN. (ha)</u>	<u>SUP. CAMPO (ha)</u>	<u>SUP. CALC. (ha)</u>
160000003125234	21-028-006-00020-0001	62000	PASTOS PERMANENTES DE 5 O MAS AÑOS-SIN VARIEDAD	S	32,08	49,82	32,83	100,00	32,83	32,83		32,83

INCIDENCIAS

INCIDENCIA DESCRIPCIÓN

- 80864 Superficie máxima determinada superior al 50% de la superficie de formación adehesada total de la dehesa
Ref: Recinto:---- Cultivo: - Sup. Resulta:32,83 Sup. Formación Adehesada Total:62,42
- 80866 La superficie que figura en la capa de formación adehesada para el recinto, es inferior a la superficie por la que se solicita la ayuda para el recinto
Ref:160000003125234 Recinto:21-028-006-00020-001 Cultivo:62000 PASTOS PERMANENTES DE 5 O MAS AÑOS-SIN VARIEDAD Secano Sup. Dec. Adm.:49,82 Sup. Censo Bruta:32,83

DETALLE DE SUPERFICIE DE FORMACIÓN ADEHESADA EN EL CENSO DE DEHESAS

<u>REF.</u>	<u>REFERENCIA SIGPAC</u>	<u>SUP. BRUTA (ha)</u>	<u>CAP (%)</u>	<u>SUP. NETA (ha)</u>
160000003125234	21-028-006-00020-0001	32,83	100,00	32,83
160000003125316	21-028-006-00043-0003	31,90	75,00	23,93
160000003125317	21-028-006-00044-0001	4,41	65,00	2,87
160000003125320	21-028-006-00044-0002	4,29	65,00	2,79
TOTAL		73,43		62,42

RESUMEN CRITERIOS DE SELECCIÓN

10.1.3 Conservación y mejora de pastos en sistemas de dehesas.

PUNTOS: 12,00

	<u>PUNTOS</u>	
Plan de Gestión Integral de Dehesas oficialmente aprobado	0,00	N
Porcentaje de superficie determinada en Red Natura 2000	4,00	100.0%
Tener suscrito o haber tenido suscrito convenio de colaboración con el proyecto LIFE+	0,00	N
Porcentaje de superficie determinada de la explotación bajo sistemas de producción integrada ganadera o producción ecológica	4,00	100.0%
Porcentaje de carga ganadera con especies rumiantes	1,00	74.78%
Porcentaje de carga ganadera con especies ovina	0,00	0.0%
Pendiente media de la explotación	3,00	32.08%



DETALLE CRITERIOS DE SELECCIÓN

10.1.3 Conservación y mejora de pastos en sistemas de dehesas. PUNTOS: 12,00

Plan de Gestión Integral de Dehesas oficialmente aprobado PUNTOS: 0,00 N

Porcentaje de superficie determinada en Red Natura 2000 PUNTOS: 4,00 100.0%

REF.	REFERENCIA SIGPAC	CULTIVO	DESCRIPCIÓN CULTIVO	S/R	SUP. PROPUESTA (ha)	SUP. CUMPLE (ha)
160000003125234	21-028-006-00020-0001	62000	PASTOS PERMANENTES DE 5 O MAS AÑOS-SIN VARIEDAD	S	32,83	32,83

Tener suscrito o haber tenido suscrito convenio de colaboración con el proyecto LIFE+ PUNTOS: 0,00 N

Porcentaje de superficie determinada de la explotación bajo sistemas de producción integrada ganadera o producción ecológica PUNTOS: 4,00 100.0%

REF.	REFERENCIA SIGPAC	CULTIVO	DESCRIPCIÓN CULTIVO	S/R	SUP. PROPUESTA (ha)	SUP. CUMPLE (ha)
160000003125234	21-028-006-00020-0001	62000	PASTOS PERMANENTES DE 5 O MAS AÑOS-SIN VARIEDAD	S	32,83	32,83

Porcentaje de carga ganadera con especies rumiantes PUNTOS: 1,00 74.78%

EXPLORACIÓN	ESPECIE	RUMIANTE	UGMs
ES210280000032	BOVINA	SI	50.13
ES210280000032	PORCINO	NO	16.91

Porcentaje de carga ganadera con especies ovina PUNTOS: 0,00 0.0%

EXPLORACIÓN	ESPECIE	OVINA	UGMs
ES210280000032	BOVINA	NO	50.13
ES210280000032	PORCINO	NO	16.91

Pendiente media de la explotación PUNTOS: 3,00 32.08%

REF.	REFERENCIA SIGPAC	CULTIVO	DESCRIPCIÓN CULTIVO	S/R	PENDIENTE MEDIA (%)	SUP. PROPUESTA (ha)
160000003125234	21-028-006-00020-0001	62000	PASTOS PERMANENTES DE 5 O MAS AÑOS-SIN VARIEDAD	S	32,08	32,83



<u>APELLIDOS Y NOMBRE / RAZÓN SOCIAL</u>	<u>NIF</u>	<u>EXPEDIENTE</u>	<u>PROPUESTA</u>
DELGADO DOMINGUEZ MIGUEL JESUS	30214825R	5007082	ADMITIDO
<u>SOLICITA ACTUACIÓN 1</u>	<u>SOLICITA ACTUACIÓN 2</u>	<u>PROPUESTA ACTUACIÓN 2</u>	<u>SOLICITA ACTUACIÓN 3</u>
NO	SI	ADMITIDO	NO

DETALLE DE ACTUACIÓN 2

IMPORTES POR ANUALIDAD

	<u>SUPERFICIE PROPUESTA</u>	<u>SUPERFICIE SUBVENCIONABLE</u>	<u>2016</u>	<u>2017</u>	<u>2018</u>	<u>2019</u>	<u>2020</u>
IMPORTE MÁXIMO	29,12	20,89	1.982,67 €	1.982,67 €	1.982,67 €	1.982,67 €	1.982,67 €
IMPORTE MEDIO DE TRANSFERENCIA (€/ha)			68,09 €	68,09 €	68,09 €	68,09 €	68,09 €

RECINTOS PROPUESTOS

<u>REF.</u>	<u>REFERENCIA SIGPAC</u>	<u>CULTIVO</u>	<u>DESCRIPCIÓN CULTIVO</u>	<u>S/R</u>	<u>PEND. MEDIA (%)</u>	<u>SUP. DEC. (ha)</u>	<u>SUP. BRUTA (ha)</u>	<u>CAP (%)</u>	<u>SUP. NETA (ha)</u>	<u>SUP. DEC. ADMIN. (ha)</u>	<u>SUP. CAMPO (ha)</u>	<u>SUP. CALC. (ha)</u>
160000003125239	21-028-006-00021-0002	62000	PASTOS PERMANENTES DE 5 O MAS AÑOS-SIN VARIEDAD	S	19,41	18,92	24,60	75,00	18,45	18,45		18,45
160000003125243	21-028-006-00022-0011	62000	PASTOS PERMANENTES DE 5 O MAS AÑOS-SIN VARIEDAD	S	25,78	23,40	14,23	75,00	10,67	10,67		10,67

INCIDENCIAS

INCIDENCIA DESCRIPCIÓN

- 80864 Superficie máxima determinada superior al 50% de la superficie de formación adhesionada total de la dehesa
Ref: Recinto:---- Cultivo: - Sup. Resuelta:29,12 Sup. Formación Adhesionada Total:41,77
- 80866 La superficie que figura en la capa de formación adhesionada para el recinto, es inferior a la superficie por la que se solicita la ayuda para el recinto
Ref:160000003125239 Recinto:21-028-006-00021-002 Cultivo:62000 PASTOS PERMANENTES DE 5 O MAS AÑOS-SIN VARIEDAD Secano Sup. Dec. Adm.:25,22 Sup. Censo Bruta:24,6
Ref:160000003125243 Recinto:21-028-006-00022-011 Cultivo:62000 PASTOS PERMANENTES DE 5 O MAS AÑOS-SIN VARIEDAD Secano Sup. Dec. Adm.:31,2 Sup. Censo Bruta:14,23

DETALLE DE SUPERFICIE DE FORMACIÓN ADEHESADA EN EL CENSO DE DEHESAS

<u>REF.</u>	<u>REFERENCIA SIGPAC</u>	<u>SUP. BRUTA (ha)</u>	<u>CAP (%)</u>	<u>SUP. NETA (ha)</u>
160000003124829	21-028-004-00014-0008	0,12	100,00	0,12
160000003124834	21-028-004-00014-0012	0,04	100,00	0,04
160000003125239	21-028-006-00021-0002	24,60	75,00	18,45
160000003125243	21-028-006-00022-0011	14,23	75,00	10,67
160000003125250	21-028-006-00022-0017	0,01	0,00	0,00
1600000007554110	21-028-006-00022-0039	0,22	0,00	0,00
1600000010752887	21-028-004-00014-0003	16,64	75,00	12,48
1600000010752890	21-028-004-00014-0005	0,01	100,00	0,01
TOTAL		55,87		41,77

RESUMEN CRITERIOS DE SELECCIÓN

10.1.3 Conservación y mejora de pastos en sistemas de dehesas.

PUNTOS: 11,00

	<u>PUNTOS</u>	
Plan de Gestión Integral de Dehesas oficialmente aprobado	0,00	N
Porcentaje de superficie determinada en Red Natura 2000	4,00	100.0%
Tener suscrito o haber tenido suscrito convenio de colaboración con el proyecto LIFE+	0,00	N
Porcentaje de superficie determinada de la explotación bajo sistemas de producción integrada ganadera o producción ecológica	4,00	100.0%
Porcentaje de carga ganadera con especies rumiantes	0,00	0.0%
Porcentaje de carga ganadera con especies ovina	0,00	0.0%
Pendiente media de la explotación	3,00	21.74%



DETALLE CRITERIOS DE SELECCIÓN

10.1.3 Conservación y mejora de pastos en sistemas de dehesas. PUNTOS: 11,00

Plan de Gestión Integral de Dehesas oficialmente aprobado PUNTOS: 0,00 N

Porcentaje de superficie determinada en Red Natura 2000 PUNTOS: 4,00 100.0%

REF.	REFERENCIA SIGPAC	CULTIVO	DESCRIPCIÓN CULTIVO	S/R	SUP. PROPUESTA (ha)	SUP. CUMPLE (ha)
160000003125239	21-028-006-00021-0002	62000	PASTOS PERMANENTES DE 5 O MAS AÑOS-SIN VARIEDAD	S	18,45	18,45
160000003125243	21-028-006-00022-0011	62000	PASTOS PERMANENTES DE 5 O MAS AÑOS-SIN VARIEDAD	S	10,67	10,67

Tener suscrito o haber tenido suscrito convenio de colaboración con el proyecto LIFE+ PUNTOS: 0,00 N

Porcentaje de superficie determinada de la explotación bajo sistemas de producción integrada ganadera o producción ecológica PUNTOS: 4,00 100.0%

REF.	REFERENCIA SIGPAC	CULTIVO	DESCRIPCIÓN CULTIVO	S/R	SUP. PROPUESTA (ha)	SUP. CUMPLE (ha)
160000003125239	21-028-006-00021-0002	62000	PASTOS PERMANENTES DE 5 O MAS AÑOS-SIN VARIEDAD	S	18,45	18,45
160000003125243	21-028-006-00022-0011	62000	PASTOS PERMANENTES DE 5 O MAS AÑOS-SIN VARIEDAD	S	10,67	10,67

Porcentaje de carga ganadera con especies rumiantes PUNTOS: 0,00 0.0%

Porcentaje de carga ganadera con especies ovina PUNTOS: 0,00 0.0%

Pendiente media de la explotación PUNTOS: 3,00 21.74%

REF.	REFERENCIA SIGPAC	CULTIVO	DESCRIPCIÓN CULTIVO	S/R	PENDIENTE MEDIA (%)	SUP. PROPUESTA (ha)
160000003125239	21-028-006-00021-0002	62000	PASTOS PERMANENTES DE 5 O MAS AÑOS-SIN VARIEDAD	S	19,41	18,45
160000003125243	21-028-006-00022-0011	62000	PASTOS PERMANENTES DE 5 O MAS AÑOS-SIN VARIEDAD	S	25,78	10,67



<u>APELLIDOS Y NOMBRE / RAZÓN SOCIAL</u>	<u>NIF</u>	<u>EXPEDIENTE</u>	<u>PROPUESTA</u>
DELGADO MENDEZ FRANCISCA	75539546W	5005687	ADMITIDO
<u>SOLICITA ACTUACIÓN 1</u>	<u>SOLICITA ACTUACIÓN 2</u>	<u>PROPUESTA ACTUACIÓN 2</u>	<u>SOLICITA ACTUACIÓN 3</u>
NO	SI	ADMITIDO	NO

DETALLE DE ACTUACIÓN 2

IMPORTES POR ANUALIDAD

	<u>SUPERFICIE PROPUESTA</u>	<u>SUPERFICIE SUBVENCIONABLE</u>	<u>2016</u>	<u>2017</u>	<u>2018</u>	<u>2019</u>	<u>2020</u>
IMPORTE MÁXIMO	15,75	10,33	980,42 €	980,42 €	980,42 €	980,42 €	980,42 €
IMPORTE MEDIO DE TRANSFERENCIA (€/ha)			62,25 €	62,25 €	62,25 €	62,25 €	62,25 €

RECINTOS PROPUESTOS

<u>REF.</u>	<u>REFERENCIA SIGPAC</u>	<u>CULTIVO</u>	<u>DESCRIPCIÓN CULTIVO</u>	<u>S/R</u>	<u>PEND. MEDIA (%)</u>	<u>SUP. DEC. (ha)</u>	<u>SUP. BRUTA (ha)</u>	<u>CAP (%)</u>	<u>SUP. NETA (ha)</u>	<u>SUP. DEC. ADMIN. (ha)</u>	<u>SUP. CAMPO (ha)</u>	<u>SUP. CALC. (ha)</u>
1500000015701403	21-039-002-00089-0001	62000	PASTOS PERMANENTES DE 5 O MAS AÑOS-SIN VARIEDAD	S	27,67	1,29	1,52	85,00	1,29	1,29		1,29
1500000020692229	21-039-002-00104-0002	62000	PASTOS PERMANENTES DE 5 O MAS AÑOS-SIN VARIEDAD	S	31,47	1,13	1,74	65,00	1,13	1,13		1,13
1500000020692239	21-039-002-00106-0001	62000	PASTOS PERMANENTES DE 5 O MAS AÑOS-SIN VARIEDAD	S	34,42	3,42	4,56	75,00	3,42	3,42		3,42
1600000007499168	21-039-002-00104-0001	62000	PASTOS PERMANENTES DE 5 O MAS AÑOS-SIN VARIEDAD	S	10,81	2,26	2,26	100,00	2,26	2,26		2,26
1600000009437982	21-039-004-00023-0001	62000	PASTOS PERMANENTES DE 5 O MAS AÑOS-SIN VARIEDAD	S	29,50	7,65	9,00	85,00	7,65	7,65		7,65

INCIDENCIAS

INCIDENCIA DESCRIPCIÓN

- 80864 Superficie máxima determinada superior al 50% de la superficie de formación adhesionada total de la dehesa
Ref: Recinto:---- Cultivo: - Sup. Resulta:15,75 Sup. Formación Adhesionada Total:20,65
- 80866 La superficie que figura en la capa de formación adhesionada para el recinto, es inferior a la superficie por la que se solicita la ayuda para el recinto
Ref:1500000015701403 Recinto:21-039-002-00089-001 Cultivo:62000 PASTOS PERMANENTES DE 5 O MAS AÑOS-SIN VARIEDAD Secano Sup. Dec. Adm.:1,55 Sup. Censo Bruta:1,52
Ref:1500000020692229 Recinto:21-039-002-00104-002 Cultivo:62000 PASTOS PERMANENTES DE 5 O MAS AÑOS-SIN VARIEDAD Secano Sup. Dec. Adm.:1,78 Sup. Censo Bruta:1,74
Ref:1500000020692239 Recinto:21-039-002-00106-001 Cultivo:62000 PASTOS PERMANENTES DE 5 O MAS AÑOS-SIN VARIEDAD Secano Sup. Dec. Adm.:4,96 Sup. Censo Bruta:4,56
Ref:1600000007499168 Recinto:21-039-002-00104-001 Cultivo:62000 PASTOS PERMANENTES DE 5 O MAS AÑOS-SIN VARIEDAD Secano Sup. Dec. Adm.:2,29 Sup. Censo Bruta:2,26
Ref:1600000009437982 Recinto:21-039-004-00023-001 Cultivo:62000 PASTOS PERMANENTES DE 5 O MAS AÑOS-SIN VARIEDAD Secano Sup. Dec. Adm.:21,45 Sup. Censo Bruta:9

DETALLE DE SUPERFICIE DE FORMACIÓN ADEHESADA EN EL CENSO DE DEHESAS

<u>REF.</u>	<u>REFERENCIA SIGPAC</u>	<u>SUP. BRUTA (ha)</u>	<u>CAP (%)</u>	<u>SUP. NETA (ha)</u>
1500000015701403	21-039-002-00089-0001	1,53	85,00	1,30
1500000020692229	21-039-002-00104-0002	1,74	75,00	1,31
1500000020692239	21-039-002-00106-0001	4,56	85,00	3,88
1500000021747485	21-039-002-00151-0002	0,02	100,00	0,02
1500000021747495	21-039-003-00013-0002	0,33	100,00	0,33
1600000003164316	21-039-001-00148-0001	2,11	85,00	1,79
1600000003164318	21-039-001-00149-0001	4,39	55,00	2,41
1600000003164883	21-039-004-00023-0014	3,56	85,00	3,03
1600000007499168	21-039-002-00104-0001	2,27	100,00	2,27
1600000008461403	21-039-003-00013-0003	0,04	75,00	0,03
1600000009437982	21-039-004-00023-0001	9,00	45,00	4,05
1600000009437984	21-039-004-00023-0002	0,11	100,00	0,11
1600000009437986	21-039-004-00023-0007	0,11	100,00	0,11
1600000009437988	21-039-004-00023-0009	0,01	65,00	0,01
TOTAL		29,78		20,65



RESUMEN CRITERIOS DE SELECCIÓN

10.1.3 Conservación y mejora de pastos en sistemas de dehesas.

PUNTOS: 11,00

	PUNTOS	
Plan de Gestión Integral de Dehesas oficialmente aprobado	0,00	N
Porcentaje de superficie determinada en Red Natura 2000	4,00	100.0%
Tener suscrito o haber tenido suscrito convenio de colaboración con el proyecto LIFE+	0,00	N
Porcentaje de superficie determinada de la explotación bajo sistemas de producción integrada ganadera o producción ecológica	4,00	100.0%
Porcentaje de carga ganadera con especies rumiantes	0,00	45.43%
Porcentaje de carga ganadera con especies ovina	0,00	0.0%
Pendiente media de la explotación	3,00	27.88%

DETALLE CRITERIOS DE SELECCIÓN

10.1.3 Conservación y mejora de pastos en sistemas de dehesas.

PUNTOS: 11,00

Plan de Gestión Integral de Dehesas oficialmente aprobado	PUNTOS:	0,00	N
Porcentaje de superficie determinada en Red Natura 2000	PUNTOS:	4,00	100.0%

REF.	REFERENCIA SIGPAC	CULTIVO	DESCRIPCIÓN CULTIVO	S/R	SUP. PROPUESTA (ha)	SUP. CUMPLE (ha)
1500000015701403	21-039-002-00089-0001	62000	PASTOS PERMANENTES DE 5 O MAS AÑOS-SIN VARIEDAD	S	1,29	1,29
1600000007499168	21-039-002-00104-0001	62000	PASTOS PERMANENTES DE 5 O MAS AÑOS-SIN VARIEDAD	S	2,26	2,26
1500000020692229	21-039-002-00104-0002	62000	PASTOS PERMANENTES DE 5 O MAS AÑOS-SIN VARIEDAD	S	1,13	1,13
1500000020692239	21-039-002-00106-0001	62000	PASTOS PERMANENTES DE 5 O MAS AÑOS-SIN VARIEDAD	S	3,42	3,42
1600000009437982	21-039-004-00023-0001	62000	PASTOS PERMANENTES DE 5 O MAS AÑOS-SIN VARIEDAD	S	7,65	7,65

Tener suscrito o haber tenido suscrito convenio de colaboración con el proyecto LIFE+	PUNTOS:	0,00	N
Porcentaje de superficie determinada de la explotación bajo sistemas de producción integrada ganadera o producción ecológica	PUNTOS:	4,00	100.0%

REF.	REFERENCIA SIGPAC	CULTIVO	DESCRIPCIÓN CULTIVO	S/R	SUP. PROPUESTA (ha)	SUP. CUMPLE (ha)
1500000015701403	21-039-002-00089-0001	62000	PASTOS PERMANENTES DE 5 O MAS AÑOS-SIN VARIEDAD	S	1,29	1,29
1600000007499168	21-039-002-00104-0001	62000	PASTOS PERMANENTES DE 5 O MAS AÑOS-SIN VARIEDAD	S	2,26	2,26
1500000020692229	21-039-002-00104-0002	62000	PASTOS PERMANENTES DE 5 O MAS AÑOS-SIN VARIEDAD	S	1,13	1,13
1500000020692239	21-039-002-00106-0001	62000	PASTOS PERMANENTES DE 5 O MAS AÑOS-SIN VARIEDAD	S	3,42	3,42
1600000009437982	21-039-004-00023-0001	62000	PASTOS PERMANENTES DE 5 O MAS AÑOS-SIN VARIEDAD	S	7,65	7,65

Porcentaje de carga ganadera con especies rumiantes	PUNTOS:	0,00	45.43%
---	---------	------	--------

EXPLOTACIÓN	ESPECIE	RUMIANTE	UGMs
ES210390000112	BOVINA	SI	19.12
ES210390000112	OVINA	SI	0
ES210390000112	PORCINO	NO	31.26
ES210390000140	BOVINA	SI	6.91

Porcentaje de carga ganadera con especies ovina	PUNTOS:	0,00	0.0%
---	---------	------	------

EXPLOTACIÓN	ESPECIE	OVINA	UGMs
ES210390000112	BOVINA	NO	19.12

<u>EXPLOTACIÓN</u>	<u>ESPECIE</u>	<u>OVINA</u>	<u>UGMs</u>
ES210390000112	OVINA	SI	0
ES210390000112	PORCINO	NO	31.26
ES210390000140	BOVINA	NO	6.91

Pendiente media de la explotación

PUNTOS: 3,00 27.88%

<u>REF.</u>	<u>REFERENCIA SIGPAC</u>	<u>CULTIVO</u>	<u>DESCRIPCIÓN CULTIVO</u>	<u>S/R</u>	<u>PENDIENTE MEDIA (%)</u>	<u>SUP. PROPUESTA (ha)</u>
1500000015701403	21-039-002-00089-0001	62000	PASTOS PERMANENTES DE 5 O MAS AÑOS-SIN VARIEDAD	S	27,67	1,29
1600000007499168	21-039-002-00104-0001	62000	PASTOS PERMANENTES DE 5 O MAS AÑOS-SIN VARIEDAD	S	10,81	2,26
1500000020692229	21-039-002-00104-0002	62000	PASTOS PERMANENTES DE 5 O MAS AÑOS-SIN VARIEDAD	S	31,47	1,13
1500000020692239	21-039-002-00106-0001	62000	PASTOS PERMANENTES DE 5 O MAS AÑOS-SIN VARIEDAD	S	34,42	3,42
1600000009437982	21-039-004-00023-0001	62000	PASTOS PERMANENTES DE 5 O MAS AÑOS-SIN VARIEDAD	S	29,50	7,65



<u>APELLIDOS Y NOMBRE / RAZÓN SOCIAL</u>	<u>NIF</u>	<u>EXPEDIENTE</u>	<u>PROPUESTA</u>
DELGADO PAEZ NEMESIO	29702739X	5005956	ADMITIDO
<u>SOLICITA ACTUACIÓN 1</u>	<u>SOLICITA ACTUACIÓN 2</u>	<u>PROPUESTA ACTUACIÓN 2</u>	<u>SOLICITA ACTUACIÓN 3</u>
NO	SI	ADMITIDO	NO

DETALLE DE ACTUACIÓN 2

IMPORTES POR ANUALIDAD

	<u>SUPERFICIE PROPUESTA</u>	<u>SUPERFICIE SUBVENCIONABLE</u>	<u>2016</u>	<u>2017</u>	<u>2018</u>	<u>2019</u>	<u>2020</u>
IMPORTE MÁXIMO	40,24	40,24	3.819,18 €	3.819,18 €	3.819,18 €	3.819,18 €	3.819,18 €
IMPORTE MEDIO DE TRANSFERENCIA (€/ha)			94,91 €	94,91 €	94,91 €	94,91 €	94,91 €

RECINTOS PROPUESTOS

<u>REF.</u>	<u>REFERENCIA SIGPAC</u>	<u>CULTIVO</u>	<u>DESCRIPCIÓN CULTIVO</u>	<u>S/R</u>	<u>PEND. MEDIA (%)</u>	<u>SUP. DEC. (ha)</u>	<u>SUP. BRUTA (ha)</u>	<u>CAP (%)</u>	<u>SUP. NETA (ha)</u>	<u>SUP. DEC. ADMIN. (ha)</u>	<u>SUP. CAMPO (ha)</u>	<u>SUP. CALC. (ha)</u>
150000022512448	21-031-007-00180-0011	62000	PASTOS PERMANENTES DE 5 O MAS AÑOS-SIN VARIEDAD	S	23,94	16,01	21,38	74,84	16,00	16,00		16,00
1600000003137431	21-031-007-00180-0046	62000	PASTOS PERMANENTES DE 5 O MAS AÑOS-SIN VARIEDAD	S	11,33	1,66	1,95	85,00	1,66	1,66		1,66
1600000003138201	21-031-008-00356-0012	62000	PASTOS PERMANENTES DE 5 O MAS AÑOS-SIN VARIEDAD	S	18,82	22,59	34,59	65,28	22,58	22,58		22,58

INCIDENCIAS

INCIDENCIA DESCRIPCIÓN

80866	La superficie que figura en la capa de formación adhesionada para el recinto, es inferior a la superficie por la que se solicita la ayuda para el recinto Ref:150000022512448 Recinto:21-031-007-00180-011 Cultivo:62000 PASTOS PERMANENTES DE 5 O MAS AÑOS-SIN VARIEDAD Secano Sup. Dec. Adm.:27,54 Sup. Censo Bruta:21,38 Ref:1600000003138201 Recinto:21-031-008-00356-012 Cultivo:62000 PASTOS PERMANENTES DE 5 O MAS AÑOS-SIN VARIEDAD Secano Sup. Dec. Adm.:39,05 Sup. Censo Bruta:34,59
-------	--



DETALLE DE SUPERFICIE DE FORMACIÓN ADEHESADA EN EL CENSO DE DEHESAS

<u>REF.</u>	<u>REFERENCIA SIGPAC</u>	<u>SUP. BRUTA (ha)</u>	<u>CAP (%)</u>	<u>SUP. NETA (ha)</u>
1500000015663729	21-031-001-00137-0003	38,72	85,00	32,91
1500000015663834	21-031-001-00154-0001	1,97	75,00	1,48
1500000015663838	21-031-001-00155-0001	1,47	75,00	1,10
1500000022512448	21-031-007-00180-0011	21,38	65,00	13,90
1500000022512459	21-031-007-00180-0022	19,45	0,00	0,00
1500000022886833	21-031-007-00184-0006	1,41	0,00	0,00
1500000022886855	21-031-007-00185-0005	0,18	0,00	0,00
1600000003134861	21-031-001-00137-0007	0,24	100,00	0,24
1600000003134937	21-031-001-00152-0001	8,59	65,00	5,59
1600000003134940	21-031-001-00153-0001	8,40	25,00	2,10
1600000003135850	21-031-003-00020-0004	1,29	100,00	1,29
1600000003135855	21-031-003-00020-0007	0,21	100,00	0,21
1600000003135858	21-031-003-00020-0008	1,72	100,00	1,72
1600000003135861	21-031-003-00020-0009	0,13	100,00	0,13
1600000003135864	21-031-003-00020-0015	0,04	100,00	0,04
1600000003135867	21-031-003-00020-0018	0,10	100,00	0,10
1600000003135868	21-031-003-00020-0019	0,11	100,00	0,11
1600000003135873	21-031-003-00020-0023	0,76	100,00	0,76
1600000003135874	21-031-003-00020-0025	0,06	100,00	0,06
1600000003135879	21-031-003-00020-0028	0,02	75,00	0,01
1600000003137412	21-031-007-00180-0034	12,11	85,00	10,30
1600000003137415	21-031-007-00180-0035	0,01	0,00	0,00
1600000003137418	21-031-007-00180-0037	2,77	100,00	2,77
1600000003137420	21-031-007-00180-0038	0,19	65,00	0,12
1600000003137423	21-031-007-00180-0039	0,03	0,00	0,00
1600000003137425	21-031-007-00180-0040	2,94	35,00	1,03
1600000003137427	21-031-007-00180-0043	1,27	100,00	1,27
1600000003137428	21-031-007-00180-0045	0,01	0,00	0,00
1600000003137431	21-031-007-00180-0046	1,95	85,00	1,66
1600000003137433	21-031-007-00180-0047	8,20	0,00	0,00
1600000003137448	21-031-007-00182-0002	0,74	25,00	0,19
1600000003137466	21-031-007-00182-0022	0,31	100,00	0,31
1600000003138003	21-031-008-00291-0001	4,16	85,00	3,54
1600000003138005	21-031-008-00291-0002	1,21	85,00	1,03
1600000003138009	21-031-008-00293-0002	0,02	100,00	0,02
1600000003138010	21-031-008-00293-0003	59,64	65,00	38,77
1600000003138016	21-031-008-00293-0020	2,14	85,00	1,82
1600000003138018	21-031-008-00293-0022	0,06	65,00	0,04
1600000003138024	21-031-008-00294-0001	7,36	100,00	7,36
1600000003138035	21-031-008-00296-0001	10,55	85,00	8,97
1600000003138037	21-031-008-00296-0002	2,58	100,00	2,58
1600000003138199	21-031-008-00356-0011	15,11	0,00	0,00
1600000003138201	21-031-008-00356-0012	34,60	65,00	22,49
1600000003138208	21-031-008-00356-0015	0,77	0,00	0,00
1600000003138210	21-031-008-00357-0001	2,70	75,00	2,02
1600000003138217	21-031-008-00359-0003	0,14	0,00	0,00
1600000003138220	21-031-008-00359-0005	0,04	0,00	0,00
1600000003138296	21-031-008-00380-0003	23,41	85,00	19,89
1600000003138298	21-031-008-00380-0006	24,22	75,00	18,16
1600000003138303	21-031-008-00380-0007	2,08	85,00	1,77
1600000003138304	21-031-008-00380-0008	7,97	85,00	6,77
1600000003138307	21-031-008-00380-0009	0,04	65,00	0,02
1600000003138309	21-031-008-00381-0001	22,92	85,00	19,48
1600000009129764	21-031-007-00180-0012	12,51	0,00	0,00
1600000009129766	21-031-007-00180-0019	18,49	85,00	15,72
1600000009129769	21-031-007-00180-0020	30,10	0,00	0,00
1600000009129778	21-031-007-00180-0025	0,04	0,00	0,00
1600000009129781	21-031-007-00180-0032	0,04	0,00	0,00

TOTAL 419,68 249,85

REF.	REFERENCIA SIGPAC	SUP. BRUTA (ha)	CAP (%)	SUP. NETA (ha)
160000009260850	21-031-006-00009-0026	68,46	75,00	51,35
160000009452896	21-031-007-00184-0015	17,37	0,00	0,00
160000009452908	21-031-007-00185-0003	16,89	0,00	0,00
160000009452916	21-031-007-00185-0004	2,25	0,00	0,00
160000009454289	21-031-008-00297-0001	10,87	100,00	10,87
160000009454291	21-031-008-00297-0003	9,69	100,00	9,69
1600000011585995	21-031-007-00209-0002	0,12	0,00	0,00
1600000011585998	21-031-007-00209-0003	0,01	0,00	0,00
TOTAL		545,34		321,76

RESUMEN CRITERIOS DE SELECCIÓN

10.1.3 Conservación y mejora de pastos en sistemas de dehesas. PUNTOS: 12,00

	PUNTOS	
Plan de Gestión Integral de Dehesas oficialmente aprobado	0,00	N
Porcentaje de superficie determinada en Red Natura 2000	4,00	100.0%
Tener suscrito o haber tenido suscrito convenio de colaboración con el proyecto LIFE+	0,00	N
Porcentaje de superficie determinada de la explotación bajo sistemas de producción integrada ganadera o producción ecológica	4,00	100.0%
Porcentaje de carga ganadera con especies rumiantes	1,00	58.36%
Porcentaje de carga ganadera con especies ovina	0,00	0.0%
Pendiente media de la explotación	3,00	20.55%

DETALLE CRITERIOS DE SELECCIÓN

10.1.3 Conservación y mejora de pastos en sistemas de dehesas. PUNTOS: 12,00

REF.	REFERENCIA SIGPAC	CULTIVO	DESCRIPCIÓN CULTIVO	S/R	SUP. PROPUESTA (ha)	SUP. CUMPLE (ha)
1500000022512448	21-031-007-00180-0011	62000	PASTOS PERMANENTES DE 5 O MAS AÑOS-SIN VARIEDAD	S	16,00	16,00
1600000003137431	21-031-007-00180-0046	62000	PASTOS PERMANENTES DE 5 O MAS AÑOS-SIN VARIEDAD	S	1,66	1,66
1600000003138201	21-031-008-00356-0012	62000	PASTOS PERMANENTES DE 5 O MAS AÑOS-SIN VARIEDAD	S	22,58	22,58
Tener suscrito o haber tenido suscrito convenio de colaboración con el proyecto LIFE+				PUNTOS:	0,00	N
Porcentaje de superficie determinada de la explotación bajo sistemas de producción integrada ganadera o producción ecológica				PUNTOS:	4,00	100.0%
REF.	REFERENCIA SIGPAC	CULTIVO	DESCRIPCIÓN CULTIVO	S/R	SUP. PROPUESTA (ha)	SUP. CUMPLE (ha)
1500000022512448	21-031-007-00180-0011	62000	PASTOS PERMANENTES DE 5 O MAS AÑOS-SIN VARIEDAD	S	16,00	16,00
1600000003137431	21-031-007-00180-0046	62000	PASTOS PERMANENTES DE 5 O MAS AÑOS-SIN VARIEDAD	S	1,66	1,66
1600000003138201	21-031-008-00356-0012	62000	PASTOS PERMANENTES DE 5 O MAS AÑOS-SIN VARIEDAD	S	22,58	22,58
Porcentaje de carga ganadera con especies rumiantes				PUNTOS:	1,00	58.36%
EXPLOTACIÓN	ESPECIE	RUMIANTE	UGMs			
ES210310000012	BOVINA	SI	81.68			
ES210310000012	PORCINO	NO	65.54			
ES210310000016	BOVINA	SI	83.47			

<u>EXPLOTACIÓN</u>	<u>ESPECIE</u>	<u>RUMIANTE</u>	<u>UGMs</u>
ES21031000016	PORCINO	NO	51.3
ES21031000062	CAPRINA	SI	32.4
ES210310000122	BOVINA	SI	36.51
ES210310000122	PORCINO	NO	39
ES210310000173	BOVINA	SI	13.2
ES210310000173	PORCINO	NO	21.29
ES210310000188	BOVINA	SI	1

Porcentaje de carga ganadera con especies ovina

PUNTOS: 0,00 0.0%

<u>EXPLOTACIÓN</u>	<u>ESPECIE</u>	<u>OVINA</u>	<u>UGMs</u>
ES21031000012	BOVINA	NO	81.68
ES21031000012	PORCINO	NO	65.54
ES21031000016	BOVINA	NO	83.47
ES21031000016	PORCINO	NO	51.3
ES21031000062	CAPRINA	NO	32.4
ES210310000122	BOVINA	NO	36.51
ES210310000122	PORCINO	NO	39
ES210310000173	BOVINA	NO	13.2
ES210310000173	PORCINO	NO	21.29
ES210310000188	BOVINA	NO	1

Pendiente media de la explotación

PUNTOS: 3,00 20.55%

<u>REF.</u>	<u>REFERENCIA SIGPAC</u>	<u>CULTIVO</u>	<u>DESCRIPCIÓN CULTIVO</u>	<u>S/R</u>	<u>PENDIENTE MEDIA (%)</u>	<u>SUP. PROPUESTA (ha)</u>
1500000022512448	21-031-007-00180-0011	62000	PASTOS PERMANENTES DE 5 O MAS AÑOS-SIN VARIEDAD	S	23,94	16,00
1600000003137431	21-031-007-00180-0046	62000	PASTOS PERMANENTES DE 5 O MAS AÑOS-SIN VARIEDAD	S	11,33	1,66
1600000003138201	21-031-008-00356-0012	62000	PASTOS PERMANENTES DE 5 O MAS AÑOS-SIN VARIEDAD	S	18,82	22,58



<u>APELLIDOS Y NOMBRE / RAZÓN SOCIAL</u>	<u>NIF</u>	<u>EXPEDIENTE</u>	<u>PROPUESTA</u>
DELGADO SANCHEZ EDUARDO	28823035X	5006460	ADMITIDO
<u>SOLICITA ACTUACIÓN 1</u>	<u>SOLICITA ACTUACIÓN 2</u>	<u>PROPUESTA ACTUACIÓN 2</u>	<u>SOLICITA ACTUACIÓN 3</u>
NO	SI	ADMITIDO	NO

DETALLE DE ACTUACIÓN 2

IMPORTES POR ANUALIDAD

	<u>SUPERFICIE PROPUESTA</u>	<u>SUPERFICIE SUBVENCIONABLE</u>	<u>2016</u>	<u>2017</u>	<u>2018</u>	<u>2019</u>	<u>2020</u>
IMPORTE MÁXIMO	47,16	47,16	4.475,96 €	4.475,96 €	4.475,96 €	4.475,96 €	4.475,96 €
IMPORTE MEDIO DE TRANSFERENCIA (€/ha)			94,91 €	94,91 €	94,91 €	94,91 €	94,91 €

RECINTOS PROPUESTOS

<u>REF.</u>	<u>REFERENCIA SIGPAC</u>	<u>CULTIVO</u>	<u>DESCRIPCIÓN CULTIVO</u>	<u>S/R</u>	<u>PEND. MEDIA (%)</u>	<u>SUP. DEC. (ha)</u>	<u>SUP. BRUTA (ha)</u>	<u>CAP (%)</u>	<u>SUP. NETA (ha)</u>	<u>SUP. DEC. ADMIN. (ha)</u>	<u>SUP. CAMPO (ha)</u>	<u>SUP. CALC. (ha)</u>
160000008415446	21-008-013-00004-0006	62000	PASTOS PERMANENTES DE 5 O MAS AÑOS-SIN VARIEDAD	S	22,15	0,00	47,16	100,00	47,16	47,16		47,16

INCIDENCIAS

INCIDENCIA DESCRIPCIÓN

80866	La superficie que figura en la capa de formación adhesionada para el recinto, es inferior a la superficie por la que se solicita la ayuda para el recinto Ref:160000008415446 Recinto:21-008-013-00004-006 Cultivo:62000 PASTOS PERMANENTES DE 5 O MAS AÑOS-SIN VARIEDAD Secano Sup. Dec. Adm.:50 Sup. Censo Bruta:47,16
-------	--

DETALLE DE SUPERFICIE DE FORMACIÓN ADEHESADA EN EL CENSO DE DEHESAS

<u>REF.</u>	<u>REFERENCIA SIGPAC</u>	<u>SUP. BRUTA (ha)</u>	<u>CAP (%)</u>	<u>SUP. NETA (ha)</u>
1500000021644429	21-008-014-00033-0001	3,26	35,00	1,14
1500000021695322	21-008-013-00004-0005	0,19	55,00	0,10
1600000003059233	21-008-014-00004-0002	27,32	100,00	27,32
1600000008369307	21-008-014-00016-0001	0,20	0,00	0,00
1600000008369309	21-008-014-00016-0002	0,13	0,00	0,00
1600000008369312	21-008-014-00017-0001	2,35	0,00	0,00
1600000008415446	21-008-013-00004-0006	47,18	100,00	47,18
1600000008415447	21-008-013-00004-0006	36,45	100,00	36,45
1600000008415450	21-008-013-00004-0020	0,06	100,00	0,06
1600000008415452	21-008-013-00004-0021	13,18	100,00	13,18
1600000008415454	21-008-013-00004-0022	26,38	100,00	26,38
1600000008415457	21-008-013-00008-0003	1,43	100,00	1,43
1600000008415459	21-008-013-00008-0008	55,80	75,00	41,85
1600000008415461	21-008-013-00008-0011	10,64	85,00	9,04
1600000008415463	21-008-013-00008-0012	2,45	75,00	1,84
1600000008415468	21-008-013-00009-0003	24,07	65,00	15,65
1600000008415470	21-008-013-00009-0010	6,27	0,00	0,00
TOTAL		257,36		221,62

RESUMEN CRITERIOS DE SELECCIÓN

10.1.3 Conservación y mejora de pastos en sistemas de dehesas.

PUNTOS: 13,80

	<u>PUNTOS</u>	
Plan de Gestión Integral de Dehesas oficialmente aprobado	0,00	N
Porcentaje de superficie determinada en Red Natura 2000	4,00	100.0%
Tener suscrito o haber tenido suscrito convenio de colaboración con el proyecto LIFE+	0,00	N
Porcentaje de superficie determinada de la explotación bajo sistemas de producción integrada ganadera o producción ecológica	3,80	80.07%
Porcentaje de carga ganadera con especies rumiantes	3,00	100.0%
Porcentaje de carga ganadera con especies ovina	0,00	0.0%
Pendiente media de la explotación	3,00	22.15%

DETALLE CRITERIOS DE SELECCIÓN

10.1.3 Conservación y mejora de pastos en sistemas de dehesas. PUNTOS: 13,80

Plan de Gestión Integral de Dehesas oficialmente aprobado PUNTOS: 0,00 N

Porcentaje de superficie determinada en Red Natura 2000 PUNTOS: 4,00 100.0%

REF.	REFERENCIA SIGPAC	CULTIVO	DESCRIPCIÓN CULTIVO	S/R	SUP. PROPUESTA (ha)	SUP. CUMPLE (ha)
1600000008415446	21-008-013-00004-0006	62000	PASTOS PERMANENTES DE 5 O MAS AÑOS-SIN VARIEDAD	S	47,16	47,16

Tener suscrito o haber tenido suscrito convenio de colaboración con el proyecto LIFE+ PUNTOS: 0,00 N

Porcentaje de superficie determinada de la explotación bajo sistemas de producción integrada ganadera o producción ecológica PUNTOS: 3,80 80.07%

REF.	REFERENCIA SIGPAC	CULTIVO	DESCRIPCIÓN CULTIVO	S/R	SUP. PROPUESTA (ha)	SUP. CUMPLE (ha)
1600000008415446	21-008-013-00004-0006	62000	PASTOS PERMANENTES DE 5 O MAS AÑOS-SIN VARIEDAD	S	47,16	37,76

Porcentaje de carga ganadera con especies rumiantes PUNTOS: 3,00 100.0%

EXPLORACIÓN	ESPECIE	RUMIANTE	UGMs
ES210080000024	BOVINA	SI	42.17
ES210080000645	BOVINA	SI	29.67

Porcentaje de carga ganadera con especies ovina PUNTOS: 0,00 0.0%

EXPLORACIÓN	ESPECIE	OVINA	UGMs
ES210080000024	BOVINA	NO	42.17
ES210080000645	BOVINA	NO	29.67

Pendiente media de la explotación PUNTOS: 3,00 22.15%

REF.	REFERENCIA SIGPAC	CULTIVO	DESCRIPCIÓN CULTIVO	S/R	PENDIENTE MEDIA (%)	SUP. PROPUESTA (ha)
1600000008415446	21-008-013-00004-0006	62000	PASTOS PERMANENTES DE 5 O MAS AÑOS-SIN VARIEDAD	S	22,15	47,16



<u>APELLIDOS Y NOMBRE / RAZÓN SOCIAL</u>	<u>NIF</u>	<u>EXPEDIENTE</u>	<u>PROPUESTA</u>
DIAZ ALVAREZ JUANA	75501676J	5007688	INADMITIDO
<u>SOLICITA ACTUACIÓN 1</u>	<u>SOLICITA ACTUACIÓN 2</u>	<u>SOLICITA ACTUACIÓN 3</u>	<u>PROPUESTA ACTUACIÓN 3</u>
NO	NO	SI	INADMITIDO

DETALLE DE ACTUACIÓN 3

IMPORTES POR ANUALIDAD

	<u>SUPERFICIE PROPUESTA</u>	<u>SUPERFICIE SUBVENCIONABLE</u>	<u>2016</u>	<u>2017</u>	<u>2018</u>	<u>2019</u>	<u>2020</u>
IMPORTE MÁXIMO	0,00	0,00	0,00 €	0,00 €	0,00 €	0,00 €	0,00 €
IMPORTE MEDIO DE TRANSFERENCIA (€/ha)			0,00 €	0,00 €	0,00 €	0,00 €	0,00 €

INCIDENCIAS

INCIDENCIA DESCRIPCIÓN

80854	La explotación por la que solicita ayudas no se encuentra inscrita en el Censo de Dehesas de Andalucía
80856	No cumple con la superficie mínima de cultivo elegible para solicitar la operación. Sup. Resuelta:0
80866	La superficie que figura en la capa de formación adhesionada para el recinto, es inferior a la superficie por la que se solicita la ayuda para el recinto Ref:1600000003224322 Recinto:21-058-029-00045-018 Cultivo:63000 PASTOS DE MENOS DE 5 AÑOS-SIN VARIEDAD Secano Sup. Dec. Adm.:37,93 Sup. Censo Bruta:0 Ref:1600000003224324 Recinto:21-058-029-00045-018 Cultivo:63000 PASTOS DE MENOS DE 5 AÑOS-SIN VARIEDAD Secano Sup. Dec. Adm.:0,7 Sup. Censo Bruta:0
80867	Superficie resuelta para el grupo de pago menor que la mínima requerida Ref:1600000003224322 Recinto:21-058-029-00045-018 Cultivo:63000 PASTOS DE MENOS DE 5 AÑOS-SIN VARIEDAD Secano Sup. Declarada:0 Sup. Resuelta:0 Ref:1600000003224324 Recinto:21-058-029-00045-018 Cultivo:63000 PASTOS DE MENOS DE 5 AÑOS-SIN VARIEDAD Secano Sup. Declarada:0 Sup. Resuelta:0

DETALLE DE SUPERFICIE DE FORMACIÓN ADEHESADA EN EL CENSO DE DEHESAS

RESUMEN CRITERIOS DE SELECCIÓN

10.1.3 Conservación y mejora de pastos en sistemas de dehesas.	PUNTOS: 3,00	PUNTOS	
Plan de Gestión Integral de Dehesas oficialmente aprobado		0,00	N
Porcentaje de superficie determinada en Red Natura 2000		0,00	0.0%
Tener suscrito o haber tenido suscrito convenio de colaboración con el proyecto LIFE+		0,00	N
Porcentaje de superficie determinada de la explotación bajo sistemas de producción integrada ganadera o producción ecológica		0,00	0.0%
Porcentaje de carga ganadera con especies rumiantes		3,00	100.0%
Porcentaje de carga ganadera con especies ovina		0,00	0.0%
Pendiente media de la explotación		0,00	0.0%



DETALLE CRITERIOS DE SELECCIÓN

10.1.3 Conservación y mejora de pastos en sistemas de dehesas.

PUNTOS: 3,00

Plan de Gestión Integral de Dehesas oficialmente aprobado

PUNTOS: 0,00 N

Porcentaje de superficie determinada en Red Natura 2000

PUNTOS: 0,00 0.0%

Tener suscrito o haber tenido suscrito convenio de colaboración con el proyecto LIFE+

PUNTOS: 0,00 N

Porcentaje de superficie determinada de la explotación bajo sistemas de producción integrada ganadera o producción ecológica

PUNTOS: 0,00 0.0%

Porcentaje de carga ganadera con especies rumiantes

PUNTOS: 3,00 100.0%

<u>EXPLOTACIÓN</u>	<u>ESPECIE</u>	<u>RUMIANTE</u>	<u>UGMs</u>
ES21058000019	CAPRINA	SI	31.08

Porcentaje de carga ganadera con especies ovina

PUNTOS: 0,00 0.0%

<u>EXPLOTACIÓN</u>	<u>ESPECIE</u>	<u>OVINA</u>	<u>UGMs</u>
ES21058000019	CAPRINA	NO	31.08

Pendiente media de la explotación

PUNTOS: 0,00 0.0%



<u>APELLIDOS Y NOMBRE / RAZÓN SOCIAL</u>	<u>NIF</u>	<u>EXPEDIENTE</u>	<u>PROPUESTA</u>
DIAZ DE JESUS FRANCISCO	29492804L	5005896	INADMITIDO
<u>SOLICITA ACTUACIÓN 1</u>	<u>SOLICITA ACTUACIÓN 2</u>	<u>SOLICITA ACTUACIÓN 3</u>	<u>PROPUESTA ACTUACIÓN 3</u>
NO	NO	SI	INADMITIDO

DETALLE DE ACTUACIÓN 3

IMPORTES POR ANUALIDAD

	<u>SUPERFICIE PROPUESTA</u>	<u>SUPERFICIE SUBVENCIONABLE</u>	<u>2016</u>	<u>2017</u>	<u>2018</u>	<u>2019</u>	<u>2020</u>
IMPORTE MÁXIMO	0,00	0,00	0,00 €	0,00 €	0,00 €	0,00 €	0,00 €
IMPORTE MEDIO DE TRANSFERENCIA (€/ha)			0,00 €	0,00 €	0,00 €	0,00 €	0,00 €

INCIDENCIAS

INCIDENCIA DESCRIPCIÓN

80856	No cumple con la superficie mínima de cultivo elegible para solicitar la operación. Sup. Resuelta:0
80866	La superficie que figura en la capa de formación adhesionada para el recinto, es inferior a la superficie por la que se solicita la ayuda para el recinto Ref:1600000003277369 Recinto:21-075-043-00002-001 Cultivo:62000 PASTOS PERMANENTES DE 5 O MAS AÑOS-SIN VARIEDAD Secano Sup. Dec. Adm.:23,25 Sup. Censo Bruta:0
80867	Superficie resuelta para el grupo de pago menor que la mínima requerida Ref:1600000003277369 Recinto:21-075-043-00002-001 Cultivo:62000 PASTOS PERMANENTES DE 5 O MAS AÑOS-SIN VARIEDAD Secano Sup. Declarada:0 Sup. Resuelta:0

DETALLE DE SUPERFICIE DE FORMACIÓN ADEHESADA EN EL CENSO DE DEHESAS

<u>REF.</u>	<u>REFERENCIA SIGPAC</u>	<u>SUP. BRUTA (ha)</u>	<u>CAP (%)</u>	<u>SUP. NETA (ha)</u>
1600000003018858	21-003-024-00007-0010	14,63	100,00	14,63
TOTAL		14,63		14,63

RESUMEN CRITERIOS DE SELECCIÓN

10.1.3 Conservación y mejora de pastos en sistemas de dehesas.

PUNTOS: 2,00

	<u>PUNTOS</u>	
Plan de Gestión Integral de Dehesas oficialmente aprobado	0,00	N
Porcentaje de superficie determinada en Red Natura 2000	0,00	0.0%
Tener suscrito o haber tenido suscrito convenio de colaboración con el proyecto LIFE+	0,00	N
Porcentaje de superficie determinada de la explotación bajo sistemas de producción integrada ganadera o producción ecológica	0,00	0.0%
Porcentaje de carga ganadera con especies rumiantes	2,00	85.52%
Porcentaje de carga ganadera con especies ovina	0,00	0.0%
Pendiente media de la explotación	0,00	0.0%



DETALLE CRITERIOS DE SELECCIÓN

10.1.3 Conservación y mejora de pastos en sistemas de dehesas.

PUNTOS: 2,00

Plan de Gestión Integral de Dehesas oficialmente aprobado

PUNTOS: 0,00 N

Porcentaje de superficie determinada en Red Natura 2000

PUNTOS: 0,00 0.0%

Tener suscrito o haber tenido suscrito convenio de colaboración con el proyecto LIFE+

PUNTOS: 0,00 N

Porcentaje de superficie determinada de la explotación bajo sistemas de producción integrada ganadera o producción ecológica

PUNTOS: 0,00 0.0%

Porcentaje de carga ganadera con especies rumiantes

PUNTOS: 2,00 85.52%

<u>EXPLOTACIÓN</u>	<u>ESPECIE</u>	<u>RUMIANTE</u>	<u>UGMs</u>
ES210030000249	CAPRINA	SI	29.02
ES210760000018	PORCINO	NO	0.6
ES210760000219	CAPRINA	SI	0
ES210760000219	PORCINO	NO	4.31

Porcentaje de carga ganadera con especies ovina

PUNTOS: 0,00 0.0%

<u>EXPLOTACIÓN</u>	<u>ESPECIE</u>	<u>OVINA</u>	<u>UGMs</u>
ES210030000249	CAPRINA	NO	29.02
ES210760000018	PORCINO	NO	0.6
ES210760000219	CAPRINA	NO	0
ES210760000219	PORCINO	NO	4.31

Pendiente media de la explotación

PUNTOS: 0,00 0.0%



<u>APELLIDOS Y NOMBRE / RAZÓN SOCIAL</u>	<u>NIF</u>	<u>EXPEDIENTE</u>	<u>PROPUESTA</u>
DIAZ LINARES LUISA	80045108W	5005112	ADMITIDO
<u>SOLICITA ACTUACIÓN 1</u>	<u>SOLICITA ACTUACIÓN 2</u>	<u>PROPUESTA ACTUACIÓN 2</u>	<u>SOLICITA ACTUACIÓN 3</u>
NO	SI	ADMITIDO	NO

DETALLE DE ACTUACIÓN 2

IMPORTES POR ANUALIDAD

	<u>SUPERFICIE PROPUESTA</u>	<u>SUPERFICIE SUBVENCIONABLE</u>	<u>2016</u>	<u>2017</u>	<u>2018</u>	<u>2019</u>	<u>2020</u>
IMPORTE MÁXIMO	2,25	2,25	213,55 €	213,55 €	213,55 €	213,55 €	213,55 €
IMPORTE MEDIO DE TRANSFERENCIA (€/ha)			94,91 €	94,91 €	94,91 €	94,91 €	94,91 €

INCIDENCIAS

INCIDENCIA DESCRIPCIÓN

80856	No cumple con la superficie mínima de cultivo elegible para solicitar la operación. Sup. Resuelta:2,25
80866	La superficie que figura en la capa de formación adhesionada para el recinto, es inferior a la superficie por la que se solicita la ayuda para el recinto Ref:160000003063554 Recinto:21-009-809-00597-001 Cultivo:62000 PASTOS PERMANENTES DE 5 O MAS AÑOS-SIN VARIEDAD Secano Sup. Dec. Adm.:7,07 Sup. Censo Bruta:0 Ref:1600000011831640 Recinto:21-009-809-00336-002 Cultivo:62000 PASTOS PERMANENTES DE 5 O MAS AÑOS-SIN VARIEDAD Secano Sup. Dec. Adm.:4,55 Sup. Censo Bruta:0,03 Ref:1600000011831642 Recinto:21-009-809-00338-002 Cultivo:62000 PASTOS PERMANENTES DE 5 O MAS AÑOS-SIN VARIEDAD Secano Sup. Dec. Adm.:9,51 Sup. Censo Bruta:2,22
80867	Superficie resuelta para el grupo de pago menor que la mínima requerida Ref:160000003063554 Recinto:21-009-809-00597-001 Cultivo:62000 PASTOS PERMANENTES DE 5 O MAS AÑOS-SIN VARIEDAD Secano Sup. Declarada:0 Sup. Resuelta:0 Ref:1600000011831640 Recinto:21-009-809-00336-002 Cultivo:62000 PASTOS PERMANENTES DE 5 O MAS AÑOS-SIN VARIEDAD Secano Sup. Declarada:0,03 Sup. Resuelta:0,03 Ref:1600000011831642 Recinto:21-009-809-00338-002 Cultivo:62000 PASTOS PERMANENTES DE 5 O MAS AÑOS-SIN VARIEDAD Secano Sup. Declarada:2,22 Sup. Resuelta:2,22

DETALLE DE SUPERFICIE DE FORMACIÓN ADEHESADA EN EL CENSO DE DEHESAS

<u>REF.</u>	<u>REFERENCIA SIGPAC</u>	<u>SUP. BRUTA (ha)</u>	<u>CAP (%)</u>	<u>SUP. NETA (ha)</u>
1600000010107785	21-009-007-00001-0003	5,33	45,00	2,40
1600000010107787	21-009-007-00001-0004	17,65	100,00	17,65
1600000010107789	21-009-007-00001-0005	0,22	0,00	0,00
1600000011831640	21-009-809-00336-0002	0,03	100,00	0,03
1600000011831642	21-009-809-00338-0002	2,22	100,00	2,22
TOTAL		25,45		22,30

RESUMEN CRITERIOS DE SELECCIÓN

10.1.3 Conservación y mejora de pastos en sistemas de dehesas.

PUNTOS: 3,00

	<u>PUNTOS</u>	
Plan de Gestión Integral de Dehesas oficialmente aprobado	0,00	N
Porcentaje de superficie determinada en Red Natura 2000	0,00	0.0%
Tener suscrito o haber tenido suscrito convenio de colaboración con el proyecto LIFE+	0,00	N
Porcentaje de superficie determinada de la explotación bajo sistemas de producción integrada ganadera o producción ecológica	0,00	0.0%
Porcentaje de carga ganadera con especies rumiantes	3,00	100.0%
Porcentaje de carga ganadera con especies ovina	0,00	0.0%
Pendiente media de la explotación	0,00	0.0%



DETALLE CRITERIOS DE SELECCIÓN

10.1.3 Conservación y mejora de pastos en sistemas de dehesas.

PUNTOS: 3,00

Plan de Gestión Integral de Dehesas oficialmente aprobado

PUNTOS: 0,00 N

Porcentaje de superficie determinada en Red Natura 2000

PUNTOS: 0,00 0.0%

Tener suscrito o haber tenido suscrito convenio de colaboración con el proyecto LIFE+

PUNTOS: 0,00 N

Porcentaje de superficie determinada de la explotación bajo sistemas de producción integrada ganadera o producción ecológica

PUNTOS: 0,00 0.0%

Porcentaje de carga ganadera con especies rumiantes

PUNTOS: 3,00 100.0%

<u>EXPLOTACIÓN</u>	<u>ESPECIE</u>	<u>RUMIANTE</u>	<u>UGMs</u>
ES21009000011	BOVINA	SI	23.7

Porcentaje de carga ganadera con especies ovina

PUNTOS: 0,00 0.0%

<u>EXPLOTACIÓN</u>	<u>ESPECIE</u>	<u>OVINA</u>	<u>UGMs</u>
ES21009000011	BOVINA	NO	23.7

Pendiente media de la explotación

PUNTOS: 0,00 0.0%



<u>APELLIDOS Y NOMBRE / RAZÓN SOCIAL</u>	<u>NIF</u>	<u>EXPEDIENTE</u>	<u>PROPUESTA</u>
DIAZ VAZQUEZ SIMON	29439803X	5006154	ADMITIDO
<u>SOLICITA ACTUACIÓN 1</u>	<u>SOLICITA ACTUACIÓN 2</u>	<u>SOLICITA ACTUACIÓN 3</u>	<u>PROPUESTA ACTUACIÓN 3</u>
NO	NO	SI	ADMITIDO

DETALLE DE ACTUACIÓN 3

IMPORTES POR ANUALIDAD

	<u>SUPERFICIE PROPUESTA</u>	<u>SUPERFICIE SUBVENCIONABLE</u>	<u>2016</u>	<u>2017</u>	<u>2018</u>	<u>2019</u>	<u>2020</u>
IMPORTE MÁXIMO	42,07	42,07	1.802,28 €	1.802,28 €	1.802,28 €	1.802,28 €	1.802,28 €
IMPORTE MEDIO DE TRANSFERENCIA (€/ha)			42,84 €	42,84 €	42,84 €	42,84 €	42,84 €

RECINTOS PROPUESTOS

<u>REF.</u>	<u>REFERENCIA SIGPAC</u>	<u>CULTIVO</u>	<u>DESCRIPCIÓN CULTIVO</u>	<u>S/R</u>	<u>PEND. MEDIA (%)</u>	<u>SUP. DEC. (ha)</u>	<u>SUP. BRUTA (ha)</u>	<u>CAP (%)</u>	<u>SUP. NETA (ha)</u>	<u>SUP. DEC. ADMIN. (ha)</u>	<u>SUP. CAMPO (ha)</u>	<u>SUP. CALC. (ha)</u>
160000003219507	21-058-004-00017-0011	62000	PASTOS PERMANENTES DE 5 O MAS AÑOS-SIN VARIEDAD	S	5,06	42,07	42,07	100,00	42,07	42,07		42,07

INCIDENCIAS

INCIDENCIA DESCRIPCIÓN

80866 La superficie que figura en la capa de formación adhesionada para el recinto, es inferior a la superficie por la que se solicita la ayuda para el recinto
 Ref:160000003219507 Recinto:21-058-004-00017-011 Cultivo:62000 PASTOS PERMANENTES DE 5 O MAS AÑOS-SIN VARIEDAD
 Secano Sup. Dec. Adm.:49,66 Sup. Censo Bruta:42,07

DETALLE DE SUPERFICIE DE FORMACIÓN ADEHESADA EN EL CENSO DE DEHESAS

<u>REF.</u>	<u>REFERENCIA SIGPAC</u>	<u>SUP. BRUTA (ha)</u>	<u>CAP (%)</u>	<u>SUP. NETA (ha)</u>
1500000015765775	21-058-001-00019-0001	12,55	100,00	12,55
1600000003218991	21-058-001-00019-0003	0,20	85,00	0,17
1600000003218994	21-058-001-00019-0004	0,44	100,00	0,44
1600000003219306	21-058-002-00018-0001	5,15	100,00	5,15
1600000003219419	21-058-003-00009-0001	8,95	100,00	8,95
1600000003219421	21-058-003-00013-0001	0,07	100,00	0,07
1600000003219423	21-058-003-00013-0002	0,31	0,00	0,00
1600000003219425	21-058-003-00013-0003	24,17	100,00	24,17
1600000003219427	21-058-003-00013-0005	18,55	100,00	18,55
1600000003219503	21-058-004-00017-0003	0,69	0,00	0,00
1600000003219505	21-058-004-00017-0006	0,23	100,00	0,23
1600000003219507	21-058-004-00017-0011	42,08	100,00	42,08
1600000009585696	21-058-002-00027-0002	16,49	100,00	16,49
1600000009585737	21-058-003-00005-0002	21,81	100,00	21,81
1600000009801196	21-058-001-00023-0001	0,21	100,00	0,21
1600000009801202	21-058-001-00023-0003	6,78	100,00	6,78
1600000009801207	21-058-001-00023-0004	2,35	100,00	2,35
1600000009943833	21-058-002-00003-0006	1,88	100,00	1,88
1600000009943834	21-058-002-00003-0013	31,23	100,00	31,23
1600000009943848	21-058-002-00004-0004	2,52	100,00	2,52
TOTAL		196,66		195,63

RESUMEN CRITERIOS DE SELECCIÓN

10.1.3 Conservación y mejora de pastos en sistemas de dehesas.

PUNTOS: 5,00

	<u>PUNTOS</u>	
Plan de Gestión Integral de Dehesas oficialmente aprobado	0,00	N
Porcentaje de superficie determinada en Red Natura 2000	0,00	0.0%
Tener suscrito o haber tenido suscrito convenio de colaboración con el proyecto LIFE+	0,00	N
Porcentaje de superficie determinada de la explotación bajo sistemas de producción integrada ganadera o producción ecológica	4,00	100.0%
Porcentaje de carga ganadera con especies rumiantes	0,00	49.84%
Porcentaje de carga ganadera con especies ovina	0,00	0.0%
Pendiente media de la explotación	1,00	5.06%

DETALLE CRITERIOS DE SELECCIÓN

10.1.3 Conservación y mejora de pastos en sistemas de dehesas. PUNTOS: 5,00

Plan de Gestión Integral de Dehesas oficialmente aprobado PUNTOS: 0,00 N

Porcentaje de superficie determinada en Red Natura 2000 PUNTOS: 0,00 0.0%

REF.	REFERENCIA SIGPAC	CULTIVO	DESCRIPCIÓN CULTIVO	S/R	SUP. PROPUESTA (ha)	SUP. CUMPLE (ha)
160000003219507	21-058-004-00017-0011	62000	PASTOS PERMANENTES DE 5 O MAS AÑOS-SIN VARIEDAD	S	42,07	0,00

Tener suscrito o haber tenido suscrito convenio de colaboración con el proyecto LIFE+ PUNTOS: 0,00 N

Porcentaje de superficie determinada de la explotación bajo sistemas de producción integrada ganadera o producción ecológica PUNTOS: 4,00 100.0%

REF.	REFERENCIA SIGPAC	CULTIVO	DESCRIPCIÓN CULTIVO	S/R	SUP. PROPUESTA (ha)	SUP. CUMPLE (ha)
160000003219507	21-058-004-00017-0011	62000	PASTOS PERMANENTES DE 5 O MAS AÑOS-SIN VARIEDAD	S	42,07	42,07

Porcentaje de carga ganadera con especies rumiantes PUNTOS: 0,00 49.84%

EXPLOTACIÓN	ESPECIE	RUMIANTE	UGMs
ES210580000005	CAPRINA	SI	18.65
ES210580000007	CAPRINA	SI	45.02
ES210580000007	PORCINO	NO	64.08

Porcentaje de carga ganadera con especies ovina PUNTOS: 0,00 0.0%

EXPLOTACIÓN	ESPECIE	OVINA	UGMs
ES210580000005	CAPRINA	NO	18.65
ES210580000007	CAPRINA	NO	45.02
ES210580000007	PORCINO	NO	64.08

Pendiente media de la explotación PUNTOS: 1,00 5.06%

REF.	REFERENCIA SIGPAC	CULTIVO	DESCRIPCIÓN CULTIVO	S/R	PENDIENTE MEDIA (%)	SUP. PROPUESTA (ha)
160000003219507	21-058-004-00017-0011	62000	PASTOS PERMANENTES DE 5 O MAS AÑOS-SIN VARIEDAD	S	5,06	42,07



<u>APELLIDOS Y NOMBRE / RAZÓN SOCIAL</u>	<u>NIF</u>	<u>EXPEDIENTE</u>	<u>PROPUESTA</u>
DOCE ASUNCION, S.L.	B91150524	5005858	ADMITIDO
<u>SOLICITA ACTUACIÓN 1</u>	<u>SOLICITA ACTUACIÓN 2</u>	<u>PROPUESTA ACTUACIÓN 2</u>	<u>SOLICITA ACTUACIÓN 3</u>
NO	SI	ADMITIDO	NO

DETALLE DE ACTUACIÓN 2

IMPORTE POR ANUALIDAD

	<u>SUPERFICIE PROPUESTA</u>	<u>SUPERFICIE SUBVENCIONABLE</u>	<u>2016</u>	<u>2017</u>	<u>2018</u>	<u>2019</u>	<u>2020</u>
IMPORTE MÁXIMO	39,16	34,73	3.296,22 €	3.296,22 €	3.296,22 €	3.296,22 €	3.296,22 €
IMPORTE MEDIO DE TRANSFERENCIA (€/ha)			84,17 €	84,17 €	84,17 €	84,17 €	84,17 €

RECINTOS PROPUESTOS

<u>REF.</u>	<u>REFERENCIA SIGPAC</u>	<u>CULTIVO</u>	<u>DESCRIPCIÓN CULTIVO</u>	<u>S/R</u>	<u>PEND. MEDIA (%)</u>	<u>SUP. DEC. (ha)</u>	<u>SUP. BRUTA (ha)</u>	<u>CAP (%)</u>	<u>SUP. NETA (ha)</u>	<u>SUP. DEC. ADMIN. (ha)</u>	<u>SUP. CAMPO (ha)</u>	<u>SUP. CALC. (ha)</u>
160000003128885	21-029-018-00024-0007	62000	PASTOS PERMANENTES DE 5 O MAS AÑOS-SIN VARIEDAD	S	23,30	31,81	31,81	100,00	31,81	31,81		31,81
1600000009459729	21-029-013-00004-0010	62000	PASTOS PERMANENTES DE 5 O MAS AÑOS-SIN VARIEDAD	S	36,48	0,80	1,77	45,00	0,80	0,80		0,80
1600000009459733	21-029-013-00004-0011	62000	PASTOS PERMANENTES DE 5 O MAS AÑOS-SIN VARIEDAD	S	36,85	4,24	7,71	55,00	4,24	4,24		4,24
1600000011408715	21-029-018-00024-0019	62000	PASTOS PERMANENTES DE 5 O MAS AÑOS-SIN VARIEDAD	S	14,62	2,31	2,31	100,00	2,31	2,31		2,31

INCIDENCIAS

INCIDENCIA DESCRIPCIÓN

- 80864 Superficie máxima determinada superior al 50% de la superficie de formación adhesionada total de la dehesa
Ref: Recinto:---- Cultivo: - Sup. Resuelta:39,16 Sup. Formación Adhesionada Total:69,46
- 80866 La superficie que figura en la capa de formación adhesionada para el recinto, es inferior a la superficie por la que se solicita la ayuda para el recinto
Ref:160000003128885 Recinto:21-029-018-00024-0007 Cultivo:62000 PASTOS PERMANENTES DE 5 O MAS AÑOS-SIN VARIEDAD Secano Sup. Dec. Adm.:32,61 Sup. Censo Bruta:31,81
Ref:1600000009459729 Recinto:21-029-013-00004-0010 Cultivo:62000 PASTOS PERMANENTES DE 5 O MAS AÑOS-SIN VARIEDAD Secano Sup. Dec. Adm.:2,62 Sup. Censo Bruta:1,77
Ref:1600000011408715 Recinto:21-029-018-00024-0019 Cultivo:62000 PASTOS PERMANENTES DE 5 O MAS AÑOS-SIN VARIEDAD Secano Sup. Dec. Adm.:2,42 Sup. Censo Bruta:2,31

DETALLE DE SUPERFICIE DE FORMACIÓN ADEHESADA EN EL CENSO DE DEHESAS

<u>REF.</u>	<u>REFERENCIA SIGPAC</u>	<u>SUP. BRUTA (ha)</u>	<u>CAP (%)</u>	<u>SUP. NETA (ha)</u>
1500000015656454	21-029-012-00010-0004	7,42	45,00	3,34
1500000022894974	21-029-013-00004-0006	11,98	100,00	11,98
1600000003128291	21-029-012-00010-0006	4,55	0,00	0,00
1600000003128298	21-029-012-00010-0008	1,33	55,00	0,73
1600000003128304	21-029-012-00010-0009	0,20	55,00	0,11
1600000003128309	21-029-012-00010-0010	0,20	0,00	0,00
1600000003128314	21-029-012-00010-0011	2,04	65,00	1,32
1600000003128885	21-029-018-00024-0007	31,81	100,00	31,81
1600000003128890	21-029-018-00024-0008	0,67	75,00	0,51
1600000009459683	21-029-013-00004-0001	3,96	100,00	3,96
1600000009459691	21-029-013-00004-0002	1,27	100,00	1,27
1600000009459707	21-029-013-00004-0004	0,13	0,00	0,00
1600000009459729	21-029-013-00004-0010	1,77	55,00	0,97
1600000009459733	21-029-013-00004-0011	7,71	55,00	4,24
1600000009459739	21-029-013-00004-0012	0,32	100,00	0,32
1600000009459744	21-029-013-00004-0013	6,20	100,00	6,20
1600000011408710	21-029-018-00024-0018	0,39	100,00	0,39
1600000011408715	21-029-018-00024-0019	2,31	100,00	2,31
TOTAL		84,26		69,46



RESUMEN CRITERIOS DE SELECCIÓN

10.1.3 Conservación y mejora de pastos en sistemas de dehesas.

PUNTOS: 11,00

	PUNTOS	
Plan de Gestión Integral de Dehesas oficialmente aprobado	0,00	N
Porcentaje de superficie determinada en Red Natura 2000	4,00	100.0%
Tener suscrito o haber tenido suscrito convenio de colaboración con el proyecto LIFE+	0,00	N
Porcentaje de superficie determinada de la explotación bajo sistemas de producción integrada ganadera o producción ecológica	4,00	100.0%
Porcentaje de carga ganadera con especies rumiantes	0,00	43.65%
Porcentaje de carga ganadera con especies ovina	0,00	0.0%
Pendiente media de la explotación	3,00	24.52%

DETALLE CRITERIOS DE SELECCIÓN

10.1.3 Conservación y mejora de pastos en sistemas de dehesas.

PUNTOS: 11,00

Plan de Gestión Integral de Dehesas oficialmente aprobado	PUNTOS:	0,00	N			
Porcentaje de superficie determinada en Red Natura 2000	PUNTOS:	4,00	100.0%			
		<u>SUP. PROPUESTA (ha)</u>	<u>SUP. CUMPLE (ha)</u>			
<u>REF.</u>	<u>REFERENCIA SIGPAC</u>	<u>CULTIVO</u>	<u>DESCRIPCIÓN CULTIVO</u>	<u>S/R</u>		
160000009459729	21-029-013-00004-0010	62000	PASTOS PERMANENTES DE 5 O MAS AÑOS-SIN VARIEDAD	S	0,80	0,80
160000009459733	21-029-013-00004-0011	62000	PASTOS PERMANENTES DE 5 O MAS AÑOS-SIN VARIEDAD	S	4,24	4,24
160000003128885	21-029-018-00024-0007	62000	PASTOS PERMANENTES DE 5 O MAS AÑOS-SIN VARIEDAD	S	31,81	31,81
1600000011408715	21-029-018-00024-0019	62000	PASTOS PERMANENTES DE 5 O MAS AÑOS-SIN VARIEDAD	S	2,31	2,31
Tener suscrito o haber tenido suscrito convenio de colaboración con el proyecto LIFE+	PUNTOS:	0,00	N			
Porcentaje de superficie determinada de la explotación bajo sistemas de producción integrada ganadera o producción ecológica	PUNTOS:	4,00	100.0%			
		<u>SUP. PROPUESTA (ha)</u>	<u>SUP. CUMPLE (ha)</u>			
<u>REF.</u>	<u>REFERENCIA SIGPAC</u>	<u>CULTIVO</u>	<u>DESCRIPCIÓN CULTIVO</u>	<u>S/R</u>		
160000009459729	21-029-013-00004-0010	62000	PASTOS PERMANENTES DE 5 O MAS AÑOS-SIN VARIEDAD	S	0,80	0,80
160000009459733	21-029-013-00004-0011	62000	PASTOS PERMANENTES DE 5 O MAS AÑOS-SIN VARIEDAD	S	4,24	4,24
160000003128885	21-029-018-00024-0007	62000	PASTOS PERMANENTES DE 5 O MAS AÑOS-SIN VARIEDAD	S	31,81	31,81
1600000011408715	21-029-018-00024-0019	62000	PASTOS PERMANENTES DE 5 O MAS AÑOS-SIN VARIEDAD	S	2,31	2,31
Porcentaje de carga ganadera con especies rumiantes	PUNTOS:	0,00	43.65%			
		<u>EXPLORACIÓN</u>	<u>ESPECIE</u>	<u>RUMIANTE</u>	<u>UGMs</u>	
		ES210290000287	BOVINA	SI	76.3	
		ES210290000287	PORCINO	NO	98.48	
Porcentaje de carga ganadera con especies ovina	PUNTOS:	0,00	0.0%			
		<u>EXPLORACIÓN</u>	<u>ESPECIE</u>	<u>OVINA</u>	<u>UGMs</u>	
		ES210290000287	BOVINA	NO	76.3	
		ES210290000287	PORCINO	NO	98.48	
Pendiente media de la explotación	PUNTOS:	3,00	24.52%			

REF.	REFERENCIA SIGPAC	CULTIVO	DESCRIPCIÓN CULTIVO	S/R	PENDIENTE		SUP.
					MEDIA (%)	PROPUESTA	(ha)
160000009459729	21-029-013-00004-0010	62000	PASTOS PERMANENTES DE 5 O MAS AÑOS-SIN VARIEDAD	S	36,48		0,80
160000009459733	21-029-013-00004-0011	62000	PASTOS PERMANENTES DE 5 O MAS AÑOS-SIN VARIEDAD	S	36,85		4,24
160000003128885	21-029-018-00024-0007	62000	PASTOS PERMANENTES DE 5 O MAS AÑOS-SIN VARIEDAD	S	23,30		31,81
1600000011408715	21-029-018-00024-0019	62000	PASTOS PERMANENTES DE 5 O MAS AÑOS-SIN VARIEDAD	S	14,62		2,31



<u>APELLIDOS Y NOMBRE / RAZÓN SOCIAL</u>	<u>NIF</u>	<u>EXPEDIENTE</u>	<u>PROPUESTA</u>
DOMINGUEZ GARCIA MARIA JOSEFA	29433922V	5008512	ADMITIDO
<u>SOLICITA ACTUACIÓN 1</u>	<u>SOLICITA ACTUACIÓN 2</u>	<u>PROPUESTA ACTUACIÓN 2</u>	<u>SOLICITA ACTUACIÓN 3</u>
NO	SI	ADMITIDO	NO

DETALLE DE ACTUACIÓN 2

IMPORTES POR ANUALIDAD

	<u>SUPERFICIE PROPUESTA</u>	<u>SUPERFICIE SUBVENCIONABLE</u>	<u>2016</u>	<u>2017</u>	<u>2018</u>	<u>2019</u>	<u>2020</u>
IMPORTE MÁXIMO	40,13	40,13	3.808,74 €	3.808,74 €	3.808,74 €	3.808,74 €	3.808,74 €
IMPORTE MEDIO DE TRANSFERENCIA (€/ha)			94,91 €	94,91 €	94,91 €	94,91 €	94,91 €

RECINTOS PROPUESTOS

<u>REF.</u>	<u>REFERENCIA SIGPAC</u>	<u>CULTIVO</u>	<u>DESCRIPCIÓN CULTIVO</u>	<u>S/R</u>	<u>PEND. MEDIA (%)</u>	<u>SUP. DEC. (ha)</u>	<u>SUP. BRUTA (ha)</u>	<u>CAP (%)</u>	<u>SUP. NETA (ha)</u>	<u>SUP. DEC. ADMIN. (ha)</u>	<u>SUP. CAMPO (ha)</u>	<u>SUP. CALC. (ha)</u>
1600000026096105	21-029-014-00124-0006	62000	PASTOS PERMANENTES DE 5 O MAS AÑOS-SIN VARIEDAD	S	21,48	8,19	9,64	85,00	8,19	8,19		8,19
1600000026096119	21-029-018-00002-0001	62000	PASTOS PERMANENTES DE 5 O MAS AÑOS-SIN VARIEDAD	S	24,72	10,27	22,82	45,00	10,27	10,27		10,27
1600000026096129	21-029-014-00124-0001	62000	PASTOS PERMANENTES DE 5 O MAS AÑOS-SIN VARIEDAD	S	24,82	21,67	33,34	65,00	21,67	21,67		21,67

INCIDENCIAS

INCIDENCIA DESCRIPCIÓN

80866	La superficie que figura en la capa de formación adhesionada para el recinto, es inferior a la superficie por la que se solicita la ayuda para el recinto Ref:1600000026096105 Recinto:21-029-014-00124-006 Cultivo:62000 PASTOS PERMANENTES DE 5 O MAS AÑOS-SIN VARIEDAD Secano Sup. Dec. Adm.:10,58 Sup. Censo Bruta:9,64 Ref:1600000026096119 Recinto:21-029-018-00002-001 Cultivo:62000 PASTOS PERMANENTES DE 5 O MAS AÑOS-SIN VARIEDAD Secano Sup. Dec. Adm.:35,79 Sup. Censo Bruta:22,82 Ref:1600000026096129 Recinto:21-029-014-00124-001 Cultivo:62000 PASTOS PERMANENTES DE 5 O MAS AÑOS-SIN VARIEDAD Secano Sup. Dec. Adm.:34,84 Sup. Censo Bruta:33,34
-------	--

DETALLE DE SUPERFICIE DE FORMACIÓN ADEHESADA EN EL CENSO DE DEHESAS

<u>REF.</u>	<u>REFERENCIA SIGPAC</u>	<u>SUP. BRUTA (ha)</u>	<u>CAP (%)</u>	<u>SUP. NETA (ha)</u>
1600000026096105	21-029-014-00124-0006	9,64	85,00	8,19
1600000026096107	21-020-004-00014-0010	184,48	65,00	119,91
1600000026096108	21-020-004-00016-0013	41,87	100,00	41,87
1600000026096109	21-020-004-00017-0006	31,90	100,00	31,90
1600000026096110	21-020-004-00017-0003	10,46	75,00	7,85
1600000026096111	21-020-004-00047-0007	1,32	55,00	0,73
1600000026096112	21-020-004-00047-0011	8,22	55,00	4,52
1600000026096113	21-020-004-00047-0003	0,23	65,00	0,15
1600000026096114	21-020-004-00047-0008	0,51	100,00	0,51
1600000026096115	21-029-014-00124-0007	0,60	100,00	0,60
1600000026096116	21-029-016-00015-0003	0,09	75,00	0,07
1600000026096117	21-020-004-00059-0001	62,40	85,00	53,04
1600000026096119	21-029-018-00002-0001	22,82	45,00	10,27
1600000026096121	21-020-004-00061-0014	0,33	75,00	0,25
1600000026096122	21-020-004-00047-0013	1,95	45,00	0,88
1600000026096123	21-020-004-00047-0014	2,04	75,00	1,53
1600000026096124	21-020-004-00061-0007	1,95	65,00	1,27
1600000026096125	21-020-004-00047-0017	0,46	100,00	0,46
1600000026096126	21-020-004-00061-0013	26,89	55,00	14,79
1600000026096129	21-029-014-00124-0001	33,34	65,00	21,67
1600000026096130	21-020-002-00168-0003	43,00	100,00	43,00
TOTAL		484,50		363,46



RESUMEN CRITERIOS DE SELECCIÓN

10.1.3 Conservación y mejora de pastos en sistemas de dehesas.

PUNTOS: 13,00

	PUNTOS	
Plan de Gestión Integral de Dehesas oficialmente aprobado	0,00	N
Porcentaje de superficie determinada en Red Natura 2000	4,00	100.0%
Tener suscrito o haber tenido suscrito convenio de colaboración con el proyecto LIFE+	0,00	N
Porcentaje de superficie determinada de la explotación bajo sistemas de producción integrada ganadera o producción ecológica	4,00	100.0%
Porcentaje de carga ganadera con especies rumiantes	2,00	96.16%
Porcentaje de carga ganadera con especies ovina	0,00	0.0%
Pendiente media de la explotación	3,00	24.11%

DETALLE CRITERIOS DE SELECCIÓN

10.1.3 Conservación y mejora de pastos en sistemas de dehesas.

PUNTOS: 13,00

REF.	REFERENCIA SIGPAC	CULTIVO	DESCRIPCIÓN CULTIVO	S/R	SUP. PROPUESTA (ha)	SUP. CUMPLE (ha)
1600000026096129	21-029-014-00124-0001	62000	PASTOS PERMANENTES DE 5 O MAS AÑOS-SIN VARIEDAD	S	21,67	21,67
1600000026096105	21-029-014-00124-0006	62000	PASTOS PERMANENTES DE 5 O MAS AÑOS-SIN VARIEDAD	S	8,19	8,19
1600000026096119	21-029-018-00002-0001	62000	PASTOS PERMANENTES DE 5 O MAS AÑOS-SIN VARIEDAD	S	10,27	10,27

Tener suscrito o haber tenido suscrito convenio de colaboración con el proyecto LIFE+	PUNTOS:	0,00	N
Porcentaje de superficie determinada de la explotación bajo sistemas de producción integrada ganadera o producción ecológica	PUNTOS:	4,00	100.0%

Porcentaje de carga ganadera con especies rumiantes	PUNTOS:	2,00	96.16%
---	---------	------	--------

EXPLORACIÓN	ESPECIE	RUMIANTE	UGMs
ES210200000016	BOVINA	SI	64.1
ES210200000016	PORCINO	NO	0
ES210200000030	BOVINA	SI	31.27
ES210200000030	PORCINO	NO	0
ES210200000031	BOVINA	SI	141.59
ES210200000031	PORCINO	NO	12.56
ES210200000116	BOVINA	SI	6.13
ES210290000273	BOVINA	SI	73.69
ES210290000273	PORCINO	NO	0.1

Porcentaje de carga ganadera con especies ovina	PUNTOS:	0,00	0.0%
---	---------	------	------

EXPLORACIÓN	ESPECIE	OVINA	UGMs
ES210200000016	BOVINA	NO	64.1
ES210200000016	PORCINO	NO	0

<u>EXPLOTACIÓN</u>	<u>ESPECIE</u>	<u>OVINA</u>	<u>UGMs</u>
ES210200000030	BOVINA	NO	31.27
ES210200000030	PORCINO	NO	0
ES210200000031	BOVINA	NO	141.59
ES210200000031	PORCINO	NO	12.56
ES210200000116	BOVINA	NO	6.13
ES210290000273	BOVINA	NO	73.69
ES210290000273	PORCINO	NO	0.1

Pendiente media de la explotación

PUNTOS: 3,00 24.11%

<u>REF.</u>	<u>REFERENCIA SIGPAC</u>	<u>CULTIVO</u>	<u>DESCRIPCIÓN CULTIVO</u>	<u>S/R</u>	<u>PENDIENTE MEDIA (%)</u>	<u>SUP. PROPUESTA (ha)</u>
160000026096129	21-029-014-00124-0001	62000	PASTOS PERMANENTES DE 5 O MAS AÑOS-SIN VARIEDAD	S	24,82	21,67
160000026096105	21-029-014-00124-0006	62000	PASTOS PERMANENTES DE 5 O MAS AÑOS-SIN VARIEDAD	S	21,48	8,19
160000026096119	21-029-018-00002-0001	62000	PASTOS PERMANENTES DE 5 O MAS AÑOS-SIN VARIEDAD	S	24,72	10,27



<u>APELLIDOS Y NOMBRE / RAZÓN SOCIAL</u>	<u>NIF</u>	<u>EXPEDIENTE</u>	<u>PROPUESTA</u>
DOMINGUEZ GONZALEZ TOMAS ALBERTO	28228842E	5005323	ADMITIDO
<u>SOLICITA ACTUACIÓN 1</u>	<u>SOLICITA ACTUACIÓN 2</u>	<u>PROPUESTA ACTUACIÓN 2</u>	<u>SOLICITA ACTUACIÓN 3</u>
NO	SI	ADMITIDO	NO

DETALLE DE ACTUACIÓN 2

IMPORTES POR ANUALIDAD

	<u>SUPERFICIE PROPUESTA</u>	<u>SUPERFICIE SUBVENCIONABLE</u>	<u>2016</u>	<u>2017</u>	<u>2018</u>	<u>2019</u>	<u>2020</u>
IMPORTE MÁXIMO	47,18	47,18	4.477,85 €	4.477,85 €	4.477,85 €	4.477,85 €	4.477,85 €
IMPORTE MEDIO DE TRANSFERENCIA (€/ha)			94,91 €	94,91 €	94,91 €	94,91 €	94,91 €

RECINTOS PROPUESTOS

<u>REF.</u>	<u>REFERENCIA SIGPAC</u>	<u>CULTIVO</u>	<u>DESCRIPCIÓN CULTIVO</u>	<u>S/R</u>	<u>PEND. MEDIA (%)</u>	<u>SUP. DEC. (ha)</u>	<u>SUP. BRUTA (ha)</u>	<u>CAP (%)</u>	<u>SUP. NETA (ha)</u>	<u>SUP. DEC. ADMIN. (ha)</u>	<u>SUP. CAMPO (ha)</u>	<u>SUP. CALC. (ha)</u>
1600000003120994	21-024-001-00009-0003	62000	PASTOS PERMANENTES DE 5 O MAS AÑOS-SIN VARIEDAD	S	30,46	10,50	14,00	75,00	10,50	10,50		10,50
1600000003120996	21-024-001-00009-0004	62000	PASTOS PERMANENTES DE 5 O MAS AÑOS-SIN VARIEDAD	S	22,70	4,13	5,51	74,95	4,13	4,13		4,13
1600000003120998	21-024-001-00009-0006	62000	PASTOS PERMANENTES DE 5 O MAS AÑOS-SIN VARIEDAD	S	17,63	6,09	7,17	85,00	6,10	6,10		6,10
1600000008630687	21-024-001-00013-0001	62000	PASTOS PERMANENTES DE 5 O MAS AÑOS-SIN VARIEDAD	S	18,16	8,24	10,98	75,00	8,24	8,24		8,24
1600000008632104	21-024-001-00002-0008	62000	PASTOS PERMANENTES DE 5 O MAS AÑOS-SIN VARIEDAD	S	27,08	18,23	18,21	100,00	18,21	18,21		18,21

INCIDENCIAS

INCIDENCIA DESCRIPCIÓN

80866	La superficie que figura en la capa de formación adherada para el recinto, es inferior a la superficie por la que se solicita la ayuda para el recinto Ref:1600000003120996 Recinto:21-024-001-00009-0004 Cultivo:62000 PASTOS PERMANENTES DE 5 O MAS AÑOS-SIN VARIEDAD Secano Sup. Dec. Adm.:5,64 Sup. Censo Bruta:5,51 Ref:1600000008630687 Recinto:21-024-001-00013-0001 Cultivo:62000 PASTOS PERMANENTES DE 5 O MAS AÑOS-SIN VARIEDAD Secano Sup. Dec. Adm.:11,02 Sup. Censo Bruta:10,98 Ref:1600000008632104 Recinto:21-024-001-00002-0008 Cultivo:62000 PASTOS PERMANENTES DE 5 O MAS AÑOS-SIN VARIEDAD Secano Sup. Dec. Adm.:19,29 Sup. Censo Bruta:18,21
-------	---



DETALLE DE SUPERFICIE DE FORMACIÓN ADEHESADA EN EL CENSO DE DEHESAS

REF.	REFERENCIA SIGPAC	SUP. BRUTA (ha)	CAP (%)	SUP. NETA (ha)
1500000015647469	21-024-001-00001-0005	1,60	0,00	0,00
1500000015780671	21-061-003-00076-0019	5,49	0,00	0,00
1500000015780745	21-061-003-00091-0031	11,50	0,00	0,00
1500000021940946	21-024-001-00002-0005	0,44	0,00	0,00
1600000003120902	21-024-001-00001-0006	3,91	100,00	3,91
1600000003120921	21-024-001-00001-0013	1,45	100,00	1,45
1600000003120961	21-024-001-00006-0001	5,02	100,00	5,02
1600000003120963	21-024-001-00006-0002	0,15	0,00	0,00
1600000003120973	21-024-001-00006-0009	1,53	55,00	0,84
1600000003120975	21-024-001-00006-0010	0,78	85,00	0,66
1600000003120994	21-024-001-00009-0003	14,00	75,00	10,50
1600000003120996	21-024-001-00009-0004	5,51	75,00	4,13
1600000003120998	21-024-001-00009-0006	7,17	85,00	6,10
1600000003121135	21-024-002-00009-0001	5,20	45,00	2,34
1600000003121141	21-024-002-00009-0004	0,16	0,00	0,00
1600000003121144	21-024-002-00009-0011	2,28	100,00	2,28
1600000003121147	21-024-002-00009-0013	4,86	35,00	1,70
1600000003121152	21-024-002-00009-0016	0,17	55,00	0,09
1600000003121154	21-024-002-00009-0017	7,25	55,00	3,99
1600000003121156	21-024-002-00009-0018	2,84	75,00	2,13
1600000003121158	21-024-002-00009-0019	0,24	0,00	0,00
1600000003121160	21-024-002-00009-0020	0,70	100,00	0,70
1600000003230973	21-061-003-00091-0027	0,89	0,00	0,00
1600000003230976	21-061-003-00091-0031	3,30	0,00	0,00
1600000003230987	21-061-003-00091-0031	0,24	0,00	0,00
1600000003230994	21-061-003-00091-0031	0,34	0,00	0,00
1600000003230999	21-061-003-00091-0037	6,89	0,00	0,00
1600000008630687	21-024-001-00013-0001	10,98	85,00	9,34
1600000008630719	21-024-001-80010-0006	9,26	75,00	6,95
1600000008630727	21-024-001-80010-0011	1,83	55,00	1,01
1600000008630730	21-024-001-80010-0013	2,47	85,00	2,10
1600000008630732	21-024-001-80010-0014	2,18	100,00	2,18
1600000008632104	21-024-001-00002-0008	18,21	100,00	18,21
1600000008632105	21-024-001-00002-0008	30,02	100,00	30,02
1600000008632111	21-024-001-00002-0012	0,34	100,00	0,34
1600000008632113	21-024-001-00002-0013	4,10	100,00	4,10
1600000008632115	21-024-001-00002-0014	4,63	100,00	4,63
1600000008632117	21-024-001-00003-0001	9,81	100,00	9,81
1600000008632122	21-024-001-00003-0008	0,41	65,00	0,27
1600000008632124	21-024-001-00003-0011	0,90	100,00	0,90
1600000008632126	21-024-001-00003-0012	2,77	100,00	2,77
1600000008632128	21-024-001-00003-0013	3,12	100,00	3,12
1600000008632133	21-024-001-00003-0016	0,20	85,00	0,17
1600000008632135	21-024-001-00003-0017	1,23	100,00	1,23
1600000008658650	21-061-003-00081-0004	3,60	0,00	0,00
1600000008658658	21-061-003-00082-0045	12,03	0,00	0,00
1600000008659826	21-061-003-00062-0002	1,34	0,00	0,00
1600000008659835	21-061-003-00063-0004	1,62	0,00	0,00
1600000011565033	21-061-002-00022-0001	25,00	85,00	21,25
TOTAL		239,96		164,24

RESUMEN CRITERIOS DE SELECCIÓN

10.1.3 Conservación y mejora de pastos en sistemas de dehesas.

PUNTOS: 13,00

	PUNTOS	
Plan de Gestión Integral de Dehesas oficialmente aprobado	0,00	N
Porcentaje de superficie determinada en Red Natura 2000	4,00	100.0%
Tener suscrito o haber tenido suscrito convenio de colaboración con el proyecto LIFE+	0,00	N
Porcentaje de superficie determinada de la explotación bajo sistemas de producción integrada ganadera o	4,00	100.0%

	PUNTOS	CUMPLE
producción ecológica		
Porcentaje de carga ganadera con especies rumiantes	2,00	96.11%
Porcentaje de carga ganadera con especies ovina	0,00	0.0%
Pendiente media de la explotación	3,00	24.67%

DETALLE CRITERIOS DE SELECCIÓN

10.1.3 Conservación y mejora de pastos en sistemas de dehesas. PUNTOS: 13,00

Plan de Gestión Integral de Dehesas oficialmente aprobado	PUNTOS:	0,00	N
Porcentaje de superficie determinada en Red Natura 2000	PUNTOS:	4,00	100.0%

REF.	REFERENCIA SIGPAC	CULTIVO	DESCRIPCIÓN CULTIVO	S/R	SUP. PROPUESTA (ha)	SUP. CUMPLE (ha)
160000008632104	21-024-001-00002-0008	62000	PASTOS PERMANENTES DE 5 O MAS AÑOS-SIN VARIEDAD	S	18,21	18,21
1600000003120994	21-024-001-00009-0003	62000	PASTOS PERMANENTES DE 5 O MAS AÑOS-SIN VARIEDAD	S	10,50	10,50
1600000003120996	21-024-001-00009-0004	62000	PASTOS PERMANENTES DE 5 O MAS AÑOS-SIN VARIEDAD	S	4,13	4,13
1600000003120998	21-024-001-00009-0006	62000	PASTOS PERMANENTES DE 5 O MAS AÑOS-SIN VARIEDAD	S	6,10	6,10
1600000008630687	21-024-001-00013-0001	62000	PASTOS PERMANENTES DE 5 O MAS AÑOS-SIN VARIEDAD	S	8,24	8,24

Tener suscrito o haber tenido suscrito convenio de colaboración con el proyecto LIFE+	PUNTOS:	0,00	N
---	---------	------	---

Porcentaje de superficie determinada de la explotación bajo sistemas de producción integrada ganadera o producción ecológica	PUNTOS:	4,00	100.0%
--	---------	------	--------

REF.	REFERENCIA SIGPAC	CULTIVO	DESCRIPCIÓN CULTIVO	S/R	SUP. PROPUESTA (ha)	SUP. CUMPLE (ha)
1600000008632104	21-024-001-00002-0008	62000	PASTOS PERMANENTES DE 5 O MAS AÑOS-SIN VARIEDAD	S	18,21	18,21
1600000003120994	21-024-001-00009-0003	62000	PASTOS PERMANENTES DE 5 O MAS AÑOS-SIN VARIEDAD	S	10,50	10,50
1600000003120996	21-024-001-00009-0004	62000	PASTOS PERMANENTES DE 5 O MAS AÑOS-SIN VARIEDAD	S	4,13	4,13
1600000003120998	21-024-001-00009-0006	62000	PASTOS PERMANENTES DE 5 O MAS AÑOS-SIN VARIEDAD	S	6,10	6,10
1600000008630687	21-024-001-00013-0001	62000	PASTOS PERMANENTES DE 5 O MAS AÑOS-SIN VARIEDAD	S	8,24	8,24

Porcentaje de carga ganadera con especies rumiantes	PUNTOS:	2,00	96.11%
---	---------	------	--------

EXPLORACIÓN	ESPECIE	RUMIANTE	UGMs
ES210240000099	BOVINA	SI	37.74
ES210240000099	PORCINO	NO	0
ES210240000125	BOVINA	SI	63.29
ES210240000125	PORCINO	NO	4.9
ES210620000342	BOVINA	SI	20.1

Porcentaje de carga ganadera con especies ovina	PUNTOS:	0,00	0.0%
---	---------	------	------

EXPLORACIÓN	ESPECIE	OVINA	UGMs
ES210240000099	BOVINA	NO	37.74
ES210240000099	PORCINO	NO	0
ES210240000125	BOVINA	NO	63.29
ES210240000125	PORCINO	NO	4.9
ES210620000342	BOVINA	NO	20.1

Pendiente media de la explotación	PUNTOS:	3,00	24.67%
-----------------------------------	---------	------	--------

REF.	REFERENCIA SIGPAC	CULTIVO	DESCRIPCIÓN CULTIVO	S/R	PENDIENTE		SUP.
					MEDIA (%)	PROPUESTA	(ha)
160000008632104	21-024-001-00002-0008	62000	PASTOS PERMANENTES DE 5 O MAS AÑOS-SIN VARIEDAD	S	27,08		18,21
1600000003120994	21-024-001-00009-0003	62000	PASTOS PERMANENTES DE 5 O MAS AÑOS-SIN VARIEDAD	S	30,46		10,50
1600000003120996	21-024-001-00009-0004	62000	PASTOS PERMANENTES DE 5 O MAS AÑOS-SIN VARIEDAD	S	22,70		4,13
1600000003120998	21-024-001-00009-0006	62000	PASTOS PERMANENTES DE 5 O MAS AÑOS-SIN VARIEDAD	S	17,63		6,10
1600000008630687	21-024-001-00013-0001	62000	PASTOS PERMANENTES DE 5 O MAS AÑOS-SIN VARIEDAD	S	18,16		8,24



<u>APELLIDOS Y NOMBRE / RAZÓN SOCIAL</u>	<u>NIF</u>	<u>EXPEDIENTE</u>	<u>PROPUESTA</u>
DOMINGUEZ HIDALGO MANUEL	44219256P	5008141	ADMITIDO
<u>SOLICITA ACTUACIÓN 1</u>	<u>SOLICITA ACTUACIÓN 2</u>	<u>SOLICITA ACTUACIÓN 3</u>	<u>PROPUESTA ACTUACIÓN 3</u>
NO	NO	SI	ADMITIDO

DETALLE DE ACTUACIÓN 3

IMPORTES POR ANUALIDAD

	<u>SUPERFICIE PROPUESTA</u>	<u>SUPERFICIE SUBVENCIONABLE</u>	<u>2016</u>	<u>2017</u>	<u>2018</u>	<u>2019</u>	<u>2020</u>
IMPORTE MÁXIMO	21,36	21,36	915,06 €	915,06 €	915,06 €	915,06 €	915,06 €
IMPORTE MEDIO DE TRANSFERENCIA (€/ha)			42,84 €	42,84 €	42,84 €	42,84 €	42,84 €

RECINTOS PROPUESTOS

<u>REF.</u>	<u>REFERENCIA SIGPAC</u>	<u>CULTIVO</u>	<u>DESCRIPCIÓN CULTIVO</u>	<u>S/R</u>	<u>PEND. MEDIA (%)</u>	<u>SUP. DEC. (ha)</u>	<u>SUP. BRUTA (ha)</u>	<u>CAP (%)</u>	<u>SUP. NETA (ha)</u>	<u>SUP. DEC. ADMIN. (ha)</u>	<u>SUP. CAMPO (ha)</u>	<u>SUP. CALC. (ha)</u>
1600000025955741	21-077-034-00038-0001	62000	PASTOS PERMANENTES DE 5 O MAS AÑOS-SIN VARIEDAD	S	11,06	6,54	8,72	75,00	6,54	6,54		6,54
1600000025955758	21-077-034-00039-0001	62000	PASTOS PERMANENTES DE 5 O MAS AÑOS-SIN VARIEDAD	S	13,72	14,81	19,76	75,00	14,82	14,82		14,82

DETALLE DE SUPERFICIE DE FORMACIÓN ADEHESADA EN EL CENSO DE DEHESAS

<u>REF.</u>	<u>REFERENCIA SIGPAC</u>	<u>SUP. BRUTA (ha)</u>	<u>CAP (%)</u>	<u>SUP. NETA (ha)</u>
1600000025955738	21-077-018-00097-0003	1,32	100,00	1,32
1600000025955739	21-077-034-00038-0001	0,01	85,00	0,00
1600000025955740	21-077-019-00024-0001	1,11	55,00	0,61
1600000025955741	21-077-034-00038-0001	8,72	75,00	6,54
1600000025955742	21-077-034-00015-0005	5,77	55,00	3,18
1600000025955743	21-077-019-00022-0002	0,10	0,00	0,00
1600000025955745	21-077-019-00022-0005	0,99	100,00	0,99
1600000025955747	21-077-034-00015-0004	5,15	65,00	3,35
1600000025955748	21-077-019-00015-0001	2,26	100,00	2,26
1600000025955749	21-077-019-00016-0001	0,69	100,00	0,69
1600000025955750	21-077-019-00013-0001	4,49	85,00	3,81
1600000025955751	21-077-019-00022-0004	0,83	100,00	0,83
1600000025955753	21-077-034-00038-0002	0,05	100,00	0,05
1600000025955754	21-077-034-00039-0001	0,02	100,00	0,02
1600000025955755	21-077-035-00006-0001	1,09	100,00	1,09
1600000025955756	21-077-034-00039-0001	0,01	100,00	0,01
1600000025955758	21-077-034-00039-0001	19,76	75,00	14,82
1600000025955759	21-077-019-00004-0001	5,10	35,00	1,78
1600000025955761	21-077-018-00202-0001	12,54	85,00	10,66
1600000025955762	21-077-019-00010-0001	5,90	35,00	2,06
TOTAL		75,91		54,07

RESUMEN CRITERIOS DE SELECCIÓN

10.1.3 Conservación y mejora de pastos en sistemas de dehesas.

PUNTOS: 5,00

	<u>PUNTOS</u>	
Plan de Gestión Integral de Dehesas oficialmente aprobado	0,00	N
Porcentaje de superficie determinada en Red Natura 2000	0,00	0.0%
Tener suscrito o haber tenido suscrito convenio de colaboración con el proyecto LIFE+	0,00	N
Porcentaje de superficie determinada de la explotación bajo sistemas de producción integrada ganadera o producción ecológica	0,00	0.0%
Porcentaje de carga ganadera con especies rumiantes	3,00	100.0%
Porcentaje de carga ganadera con especies ovina	0,00	0.0%
Pendiente media de la explotación	2,00	12.91%

DETALLE CRITERIOS DE SELECCIÓN

10.1.3 Conservación y mejora de pastos en sistemas de dehesas. PUNTOS: 5,00

Plan de Gestión Integral de Dehesas oficialmente aprobado PUNTOS: 0,00 N

Porcentaje de superficie determinada en Red Natura 2000 PUNTOS: 0,00 0.0%

REF.	REFERENCIA SIGPAC	CULTIVO	DESCRIPCIÓN CULTIVO	S/R	SUP. PROPUESTA (ha)	SUP. CUMPLE (ha)
1600000025955741	21-077-034-00038-0001	62000	PASTOS PERMANENTES DE 5 O MAS AÑOS-SIN VARIEDAD	S	6,54	0,00
1600000025955758	21-077-034-00039-0001	62000	PASTOS PERMANENTES DE 5 O MAS AÑOS-SIN VARIEDAD	S	14,82	0,00

Tener suscrito o haber tenido suscrito convenio de colaboración con el proyecto LIFE+ PUNTOS: 0,00 N

Porcentaje de superficie determinada de la explotación bajo sistemas de producción integrada ganadera o producción ecológica PUNTOS: 0,00 0.0%

REF.	REFERENCIA SIGPAC	CULTIVO	DESCRIPCIÓN CULTIVO	S/R	SUP. PROPUESTA (ha)	SUP. CUMPLE (ha)
1600000025955741	21-077-034-00038-0001	62000	PASTOS PERMANENTES DE 5 O MAS AÑOS-SIN VARIEDAD	S	6,54	0,00
1600000025955758	21-077-034-00039-0001	62000	PASTOS PERMANENTES DE 5 O MAS AÑOS-SIN VARIEDAD	S	14,82	0,00

Porcentaje de carga ganadera con especies rumiantes PUNTOS: 3,00 100.0%

EXPLOTACIÓN	ESPECIE	RUMIANTE	UGMs
ES210780000602	BOVINA	SI	17.26

Porcentaje de carga ganadera con especies ovina PUNTOS: 0,00 0.0%

EXPLOTACIÓN	ESPECIE	OVINA	UGMs
ES210780000602	BOVINA	NO	17.26

Pendiente media de la explotación PUNTOS: 2,00 12.91%

REF.	REFERENCIA SIGPAC	CULTIVO	DESCRIPCIÓN CULTIVO	S/R	PENDIENTE MEDIA (%)	SUP. PROPUESTA (ha)
1600000025955741	21-077-034-00038-0001	62000	PASTOS PERMANENTES DE 5 O MAS AÑOS-SIN VARIEDAD	S	11,06	6,54
1600000025955758	21-077-034-00039-0001	62000	PASTOS PERMANENTES DE 5 O MAS AÑOS-SIN VARIEDAD	S	13,72	14,82



<u>APELLIDOS Y NOMBRE / RAZÓN SOCIAL</u>	<u>NIF</u>	<u>EXPEDIENTE</u>	<u>PROPUESTA</u>
DOMINGUEZ SANCHEZ VICENTE	29720892Q	5008761	INADMITIDO
<u>SOLICITA ACTUACIÓN 1</u>	<u>SOLICITA ACTUACIÓN 2</u>	<u>PROPUESTA ACTUACIÓN 2</u>	<u>SOLICITA ACTUACIÓN 3</u>
NO	SI	INADMITIDO	NO

DETALLE DE ACTUACIÓN 2

IMPORTES POR ANUALIDAD

	<u>SUPERFICIE PROPUESTA</u>	<u>SUPERFICIE SUBVENCIONABLE</u>	<u>2016</u>	<u>2017</u>	<u>2018</u>	<u>2019</u>	<u>2020</u>
IMPORTE MÁXIMO	0,00	0,00	0,00 €	0,00 €	0,00 €	0,00 €	0,00 €
IMPORTE MEDIO DE TRANSFERENCIA (€/ha)			0,00 €	0,00 €	0,00 €	0,00 €	0,00 €

INCIDENCIAS

INCIDENCIA DESCRIPCIÓN

256	Solicitud con recintos declarados en campaña anterior y no declarados en campaña actual con una reducción por omisión de superficie superior al 3%. CÓDIGO PARA EL PORCENTAJE DE REDUCCIÓN POR OMISIÓN QUE CORRESPONDE A LA SOLICITUD:3
80856	No cumple con la superficie mínima de cultivo elegible para solicitar la operación. Sup. Resuelta:0
80866	La superficie que figura en la capa de formación adhesionada para el recinto, es inferior a la superficie por la que se solicita la ayuda para el recinto Ref:1600000026292179 Recinto:21-031-006-00010-028 Cultivo:62000 PASTOS PERMANENTES DE 5 O MAS AÑOS-SIN VARIEDAD Secano Sup. Dec. Adm.:2,62 Sup. Censo Bruta:1,77 Ref:1600000026292189 Recinto:21-031-006-00010-043 Cultivo:62000 PASTOS PERMANENTES DE 5 O MAS AÑOS-SIN VARIEDAD Secano Sup. Dec. Adm.:9,76 Sup. Censo Bruta:4,88 Ref:1600000026292190 Recinto:21-031-006-00010-054 Cultivo:62000 PASTOS PERMANENTES DE 5 O MAS AÑOS-SIN VARIEDAD Secano Sup. Dec. Adm.:8,76 Sup. Censo Bruta:8,16
80867	Superficie resuelta para el grupo de pago menor que la mínima requerida Ref:1600000026292179 Recinto:21-031-006-00010-028 Cultivo:62000 PASTOS PERMANENTES DE 5 O MAS AÑOS-SIN VARIEDAD Secano Sup. Declarada:1,77 Sup. Resuelta:0 Ref:1600000026292189 Recinto:21-031-006-00010-043 Cultivo:62000 PASTOS PERMANENTES DE 5 O MAS AÑOS-SIN VARIEDAD Secano Sup. Declarada:4,88 Sup. Resuelta:0 Ref:1600000026292190 Recinto:21-031-006-00010-054 Cultivo:62000 PASTOS PERMANENTES DE 5 O MAS AÑOS-SIN VARIEDAD Secano Sup. Declarada:8,16 Sup. Resuelta:0

DETALLE DE SUPERFICIE DE FORMACIÓN ADEHESADA EN EL CENSO DE DEHESAS

<u>REF.</u>	<u>REFERENCIA SIGPAC</u>	<u>SUP. BRUTA (ha)</u>	<u>CAP (%)</u>	<u>SUP. NETA (ha)</u>
1600000026292179	21-031-006-00010-0028	1,77	100,00	1,77
1600000026292185	21-031-006-00010-0032	4,44	0,00	0,00
1600000026292186	21-031-006-00010-0029	3,42	0,00	0,00
1600000026292187	21-031-006-00010-0055	0,15	85,00	0,13
1600000026292189	21-031-006-00010-0043	4,88	100,00	4,88
1600000026292190	21-031-006-00010-0054	8,16	100,00	8,16
TOTAL		22,82		14,94

RESUMEN CRITERIOS DE SELECCIÓN

10.1.3 Conservación y mejora de pastos en sistemas de dehesas.

PUNTOS: 3,00

	<u>PUNTOS</u>	
Plan de Gestión Integral de Dehesas oficialmente aprobado	0,00	N
Porcentaje de superficie determinada en Red Natura 2000	0,00	0.0%
Tener suscrito o haber tenido suscrito convenio de colaboración con el proyecto LIFE+	0,00	N
Porcentaje de superficie determinada de la explotación bajo sistemas de producción integrada ganadera o producción ecológica	0,00	0.0%
Porcentaje de carga ganadera con especies rumiantes	3,00	100.0%
Porcentaje de carga ganadera con especies ovina	0,00	0.0%
Pendiente media de la explotación	0,00	0.0%

DETALLE CRITERIOS DE SELECCIÓN

10.1.3 Conservación y mejora de pastos en sistemas de dehesas.

PUNTOS: 3,00

Plan de Gestión Integral de Dehesas oficialmente aprobado

PUNTOS: 0,00 N

Porcentaje de superficie determinada en Red Natura 2000

PUNTOS: 0,00 0.0%

Tener suscrito o haber tenido suscrito convenio de colaboración con el proyecto LIFE+

PUNTOS: 0,00 N

Porcentaje de superficie determinada de la explotación bajo sistemas de producción integrada ganadera o producción ecológica

PUNTOS: 0,00 0.0%

Porcentaje de carga ganadera con especies rumiantes

PUNTOS: 3,00 100.0%

<u>EXPLOTACIÓN</u>	<u>ESPECIE</u>	<u>RUMIANTE</u>	<u>UGMs</u>
ES210310000148	CAPRINA	SI	6.8

Porcentaje de carga ganadera con especies ovina

PUNTOS: 0,00 0.0%

<u>EXPLOTACIÓN</u>	<u>ESPECIE</u>	<u>OVINA</u>	<u>UGMs</u>
ES210310000148	CAPRINA	NO	6.8

Pendiente media de la explotación

PUNTOS: 0,00 0.0%



<u>APELLIDOS Y NOMBRE / RAZÓN SOCIAL</u>	<u>NIF</u>	<u>EXPEDIENTE</u>	<u>PROPUESTA</u>
DUQUE RIBELLES GUADALUPE	28387068P	5006812	INADMITIDO
<u>SOLICITA ACTUACIÓN 1</u>	<u>SOLICITA ACTUACIÓN 2</u>	<u>PROPUESTA ACTUACIÓN 2</u>	<u>SOLICITA ACTUACIÓN 3</u>
NO	SI	INADMITIDO	NO

DETALLE DE ACTUACIÓN 2

IMPORTES POR ANUALIDAD

	<u>SUPERFICIE PROPUESTA</u>	<u>SUPERFICIE SUBVENCIONABLE</u>	<u>2016</u>	<u>2017</u>	<u>2018</u>	<u>2019</u>	<u>2020</u>
IMPORTE MÁXIMO	0,00	0,00	0,00 €	0,00 €	0,00 €	0,00 €	0,00 €
IMPORTE MEDIO DE TRANSFERENCIA (€/ha)			0,00 €	0,00 €	0,00 €	0,00 €	0,00 €

INCIDENCIAS

INCIDENCIA DESCRIPCIÓN

224	La superficie de cruce total de productos de la agrupación Pastos permanentes sobre un mismo recinto en una misma solicitud, no puede superar la superficie total admisible de pastos. Ref:1600000003293199 Recinto:21-078-039-00044-003 Cultivo:62000 PASTOS PERMANENTES DE 5 O MAS AÑOS-SIN VARIEDAD Secano Superficie admisible de pastos del recinto según SIGPAC.:2726 Suma de superficies de cruce netas declaradas para este recinto por el solicitante.:2737 Exceso de superficie (Hectáreas):0,11
80854	La explotación por la que solicita ayudas no se encuentra inscrita en el Censo de Dehesas de Andalucía
80856	No cumple con la superficie mínima de cultivo elegible para solicitar la operación. Sup. Resuelta:0
80866	La superficie que figura en la capa de formación adehesada para el recinto, es inferior a la superficie por la que se solicita la ayuda para el recinto Ref:1600000003293186 Recinto:21-078-039-00041-050 Cultivo:62000 PASTOS PERMANENTES DE 5 O MAS AÑOS-SIN VARIEDAD Secano Sup. Dec. Adm.:4,37 Sup. Censo Bruta:0 Ref:1600000003293199 Recinto:21-078-039-00044-003 Cultivo:62000 PASTOS PERMANENTES DE 5 O MAS AÑOS-SIN VARIEDAD Secano Sup. Dec. Adm.:36,49 Sup. Censo Bruta:0 Ref:1600000003293206 Recinto:21-078-039-00044-015 Cultivo:62000 PASTOS PERMANENTES DE 5 O MAS AÑOS-SIN VARIEDAD Secano Sup. Dec. Adm.:1,55 Sup. Censo Bruta:0 Ref:1600000003293211 Recinto:21-078-039-00044-019 Cultivo:62000 PASTOS PERMANENTES DE 5 O MAS AÑOS-SIN VARIEDAD Secano Sup. Dec. Adm.:5,96 Sup. Censo Bruta:0 Ref:1600000003293213 Recinto:21-078-039-00044-021 Cultivo:62000 PASTOS PERMANENTES DE 5 O MAS AÑOS-SIN VARIEDAD Secano Sup. Dec. Adm.:4,88 Sup. Censo Bruta:0 Ref:1600000003293215 Recinto:21-078-039-00044-022 Cultivo:62000 PASTOS PERMANENTES DE 5 O MAS AÑOS-SIN VARIEDAD Secano Sup. Dec. Adm.:9,57 Sup. Censo Bruta:0
80867	Superficie resuelta para el grupo de pago menor que la mínima requerida Ref:1600000003293186 Recinto:21-078-039-00041-050 Cultivo:62000 PASTOS PERMANENTES DE 5 O MAS AÑOS-SIN VARIEDAD Secano Sup. Declarada:0 Sup. Resuelta:0 Ref:1600000003293199 Recinto:21-078-039-00044-003 Cultivo:62000 PASTOS PERMANENTES DE 5 O MAS AÑOS-SIN VARIEDAD Secano Sup. Declarada:0 Sup. Resuelta:0 Ref:1600000003293206 Recinto:21-078-039-00044-015 Cultivo:62000 PASTOS PERMANENTES DE 5 O MAS AÑOS-SIN VARIEDAD Secano Sup. Declarada:0 Sup. Resuelta:0 Ref:1600000003293211 Recinto:21-078-039-00044-019 Cultivo:62000 PASTOS PERMANENTES DE 5 O MAS AÑOS-SIN VARIEDAD Secano Sup. Declarada:0 Sup. Resuelta:0 Ref:1600000003293213 Recinto:21-078-039-00044-021 Cultivo:62000 PASTOS PERMANENTES DE 5 O MAS AÑOS-SIN VARIEDAD Secano Sup. Declarada:0 Sup. Resuelta:0 Ref:1600000003293215 Recinto:21-078-039-00044-022 Cultivo:62000 PASTOS PERMANENTES DE 5 O MAS AÑOS-SIN VARIEDAD Secano Sup. Declarada:0 Sup. Resuelta:0

DETALLE DE SUPERFICIE DE FORMACIÓN ADEHESADA EN EL CENSO DE DEHESAS

RESUMEN CRITERIOS DE SELECCIÓN

10.1.3 Conservación y mejora de pastos en sistemas de dehesas.

PUNTOS: 0,00

	<u>PUNTOS</u>	
Plan de Gestión Integral de Dehesas oficialmente aprobado	0,00	N
Porcentaje de superficie determinada en Red Natura 2000	0,00	0.0%
Tener suscrito o haber tenido suscrito convenio de colaboración con el proyecto LIFE+	0,00	N
Porcentaje de superficie determinada de la explotación bajo sistemas de producción integrada ganadera o producción ecológica	0,00	0.0%
Porcentaje de carga ganadera con especies rumiantes	0,00	0.0%
Porcentaje de carga ganadera con especies ovina	0,00	0.0%
Pendiente media de la explotación	0,00	0.0%

DETALLE CRITERIOS DE SELECCIÓN

10.1.3 Conservación y mejora de pastos en sistemas de dehesas.

PUNTOS: 0,00

Plan de Gestión Integral de Dehesas oficialmente aprobado

PUNTOS: 0,00 N

Porcentaje de superficie determinada en Red Natura 2000

PUNTOS: 0,00 0.0%

Tener suscrito o haber tenido suscrito convenio de colaboración con el proyecto LIFE+

PUNTOS: 0,00 N

Porcentaje de superficie determinada de la explotación bajo sistemas de producción integrada ganadera o producción ecológica

PUNTOS: 0,00 0.0%

Porcentaje de carga ganadera con especies rumiantes

PUNTOS: 0,00 0.0%

<u>EXPLOTACIÓN</u>	<u>ESPECIE</u>	<u>RUMIANTE</u>	<u>UGMs</u>
ES21079000002	PORCINO	NO	53.67
ES210790000168	PORCINO	NO	0
ES210790000246	PORCINO	NO	5.77

Porcentaje de carga ganadera con especies ovina

PUNTOS: 0,00 0.0%

<u>EXPLOTACIÓN</u>	<u>ESPECIE</u>	<u>OVINA</u>	<u>UGMs</u>
ES21079000002	PORCINO	NO	53.67
ES210790000168	PORCINO	NO	0
ES210790000246	PORCINO	NO	5.77

Pendiente media de la explotación

PUNTOS: 0,00 0.0%



<u>APELLIDOS Y NOMBRE / RAZÓN SOCIAL</u>	<u>NIF</u>	<u>EXPEDIENTE</u>	<u>PROPUESTA</u>
DUQUE RIBELLES JOAQUIN	28350160S	5005083	ADMITIDO
<u>SOLICITA ACTUACIÓN 1</u>	<u>SOLICITA ACTUACIÓN 2</u>	<u>PROPUESTA ACTUACIÓN 2</u>	<u>SOLICITA ACTUACIÓN 3</u>
NO	SI	ADMITIDO	NO

DETALLE DE ACTUACIÓN 2

IMPORTES POR ANUALIDAD

	<u>SUPERFICIE PROPUESTA</u>	<u>SUPERFICIE SUBVENCIONABLE</u>	<u>2016</u>	<u>2017</u>	<u>2018</u>	<u>2019</u>	<u>2020</u>
IMPORTE MÁXIMO	35,77	35,77	3.394,93 €	3.394,93 €	3.394,93 €	3.394,93 €	3.394,93 €
IMPORTE MEDIO DE TRANSFERENCIA (€/ha)			94,91 €	94,91 €	94,91 €	94,91 €	94,91 €

RECINTOS PROPUESTOS

<u>REF.</u>	<u>REFERENCIA SIGPAC</u>	<u>CULTIVO</u>	<u>DESCRIPCIÓN CULTIVO</u>	<u>S/R</u>	<u>PEND. MEDIA (%)</u>	<u>SUP. DEC. (ha)</u>	<u>SUP. BRUTA (ha)</u>	<u>CAP (%)</u>	<u>SUP. NETA (ha)</u>	<u>SUP. DEC. ADMIN. (ha)</u>	<u>SUP. CAMPO (ha)</u>	<u>SUP. CALC. (ha)</u>
160000003291717	21-078-021-00127-0013	62000	PASTOS PERMANENTES DE 5 O MAS AÑOS-SIN VARIEDAD	S	13,72	36,53	65,03	55,00	35,77	35,77	139,58	35,77

INCIDENCIAS

INCIDENCIA DESCRIPCIÓN

80866	La superficie que figura en la capa de formación adhesionada para el recinto, es inferior a la superficie por la que se solicita la ayuda para el recinto Ref:160000003291717 Recinto:21-078-021-00127-013 Cultivo:62000 PASTOS PERMANENTES DE 5 O MAS AÑOS-SIN VARIEDAD Secano Sup. Dec. Adm.:164,21 Sup. Censo Bruta:65,03
-------	--

DETALLE DE SUPERFICIE DE FORMACIÓN ADEHESADA EN EL CENSO DE DEHESAS

<u>REF.</u>	<u>REFERENCIA SIGPAC</u>	<u>SUP. BRUTA (ha)</u>	<u>CAP (%)</u>	<u>SUP. NETA (ha)</u>
1500000015856403	21-078-010-00020-0003	79,36	45,00	35,71
1500000015856425	21-078-010-00026-0002	1,09	85,00	0,92
1500000021560322	21-078-021-00143-0001	3,34	85,00	2,84
1600000003290841	21-078-010-00026-0001	164,32	75,00	123,24
1600000003290853	21-078-010-00027-0001	18,00	25,00	4,50
1600000003291538	21-078-020-00025-0001	14,34	100,00	14,34
1600000003291663	21-078-021-00058-0001	0,35	85,00	0,30
1600000003291687	21-078-021-00114-0002	19,49	75,00	14,61
1600000003291691	21-078-021-00117-0001	25,28	75,00	18,96
1600000003291693	21-078-021-00118-0001	10,98	100,00	10,98
1600000003291696	21-078-021-00118-0006	0,02	100,00	0,02
1600000003291698	21-078-021-00118-0007	1,08	100,00	1,08
1600000003291700	21-078-021-00118-0008	0,40	100,00	0,40
1600000003291704	21-078-021-00120-0002	20,78	85,00	17,66
1600000003291707	21-078-021-00121-0002	29,56	100,00	29,56
1600000003291709	21-078-021-00124-0002	44,75	55,00	24,61
1600000003291711	21-078-021-00124-0005	0,76	100,00	0,76
1600000003291715	21-078-021-00127-0002	2,62	100,00	2,62
1600000003291717	21-078-021-00127-0013	162,05	75,00	121,54
1600000003291726	21-078-021-00141-0001	28,91	45,00	13,01
1600000008294523	21-078-021-00145-0001	4,81	65,00	3,13
TOTAL		632,29		440,79

RESUMEN CRITERIOS DE SELECCIÓN

10.1.3 Conservación y mejora de pastos en sistemas de dehesas.

PUNTOS: 11,00

	<u>PUNTOS</u>	
Plan de Gestión Integral de Dehesas oficialmente aprobado	0,00	N
Porcentaje de superficie determinada en Red Natura 2000	4,00	100.0%
Tener suscrito o haber tenido suscrito convenio de colaboración con el proyecto LIFE+	0,00	N
Porcentaje de superficie determinada de la explotación bajo sistemas de producción integrada ganadera o producción ecológica	4,00	100.0%
Porcentaje de carga ganadera con especies rumiantes	1,00	67.93%
Porcentaje de carga ganadera con especies ovina	0,00	0.0%
Pendiente media de la explotación	2,00	13.72%

DETALLE CRITERIOS DE SELECCIÓN

10.1.3 Conservación y mejora de pastos en sistemas de dehesas. PUNTOS: 11,00

Plan de Gestión Integral de Dehesas oficialmente aprobado PUNTOS: 0,00 N

Porcentaje de superficie determinada en Red Natura 2000 PUNTOS: 4,00 100.0%

REF.	REFERENCIA SIGPAC	CULTIVO	DESCRIPCIÓN CULTIVO	S/R	SUP. PROPUESTA (ha)	SUP. CUMPLE (ha)
160000003291717	21-078-021-00127-0013	62000	PASTOS PERMANENTES DE 5 O MAS AÑOS-SIN VARIEDAD	S	35,77	35,77

Tener suscrito o haber tenido suscrito convenio de colaboración con el proyecto LIFE+ PUNTOS: 0,00 N

Porcentaje de superficie determinada de la explotación bajo sistemas de producción integrada ganadera o producción ecológica PUNTOS: 4,00 100.0%

REF.	REFERENCIA SIGPAC	CULTIVO	DESCRIPCIÓN CULTIVO	S/R	SUP. PROPUESTA (ha)	SUP. CUMPLE (ha)
160000003291717	21-078-021-00127-0013	62000	PASTOS PERMANENTES DE 5 O MAS AÑOS-SIN VARIEDAD	S	35,77	35,77

Porcentaje de carga ganadera con especies rumiantes PUNTOS: 1,00 67.93%

EXPLOTACIÓN	ESPECIE	RUMIANTE	UGMs
ES210790000001	BOVINA	SI	98.48
ES210790000001	CAPRINA	SI	0
ES210790000003	PORCINO	NO	46.5

Porcentaje de carga ganadera con especies ovina PUNTOS: 0,00 0.0%

EXPLOTACIÓN	ESPECIE	OVINA	UGMs
ES210790000001	BOVINA	NO	98.48
ES210790000001	CAPRINA	NO	0
ES210790000003	PORCINO	NO	46.5

Pendiente media de la explotación PUNTOS: 2,00 13.72%

REF.	REFERENCIA SIGPAC	CULTIVO	DESCRIPCIÓN CULTIVO	S/R	PENDIENTE MEDIA (%)	SUP. PROPUESTA (ha)
160000003291717	21-078-021-00127-0013	62000	PASTOS PERMANENTES DE 5 O MAS AÑOS-SIN VARIEDAD	S	13,72	35,77



<u>APELLIDOS Y NOMBRE / RAZÓN SOCIAL</u>	<u>NIF</u>	<u>EXPEDIENTE</u>	<u>PROPUESTA</u>
DURAN NAVARRO ANTONIO MANUEL	75544228S	5005708	ADMITIDO
<u>SOLICITA ACTUACIÓN 1</u>	<u>SOLICITA ACTUACIÓN 2</u>	<u>PROPUESTA ACTUACIÓN 2</u>	<u>SOLICITA ACTUACIÓN 3</u>
NO	SI	ADMITIDO	NO

DETALLE DE ACTUACIÓN 2

IMPORTES POR ANUALIDAD

	<u>SUPERFICIE PROPUESTA</u>	<u>SUPERFICIE SUBVENCIONABLE</u>	<u>2016</u>	<u>2017</u>	<u>2018</u>	<u>2019</u>	<u>2020</u>
IMPORTE MÁXIMO	22,49	15,78	1.497,68 €	1.497,68 €	1.497,68 €	1.497,68 €	1.497,68 €
IMPORTE MEDIO DE TRANSFERENCIA (€/ha)			66,59 €	66,59 €	66,59 €	66,59 €	66,59 €

RECINTOS PROPUESTOS

<u>REF.</u>	<u>REFERENCIA SIGPAC</u>	<u>CULTIVO</u>	<u>DESCRIPCIÓN CULTIVO</u>	<u>S/R</u>	<u>PEND. MEDIA (%)</u>	<u>SUP. DEC. (ha)</u>	<u>SUP. BRUTA (ha)</u>	<u>CAP (%)</u>	<u>SUP. NETA (ha)</u>	<u>SUP. DEC. ADMIN. (ha)</u>	<u>SUP. CAMPO (ha)</u>	<u>SUP. CALC. (ha)</u>
160000003016183	21-001-013-00001-0012	62000	PASTOS PERMANENTES DE 5 O MAS AÑOS-SIN VARIEDAD	S	13,91	2,86	2,86	100,00	2,86	2,86		2,86
160000003016429	21-001-016-00150-0001	62000	PASTOS PERMANENTES DE 5 O MAS AÑOS-SIN VARIEDAD	S	11,18	5,22	5,22	100,00	5,22	5,22		5,22
1600000010991163	21-001-011-00028-0008	62000	PASTOS PERMANENTES DE 5 O MAS AÑOS-SIN VARIEDAD	S	4,54	0,31	0,36	85,00	0,30	0,30		0,30
1600000010991169	21-001-011-00028-0011	62000	PASTOS PERMANENTES DE 5 O MAS AÑOS-SIN VARIEDAD	S	5,23	0,49	0,49	100,00	0,49	0,49		0,49
1600000011825559	21-001-003-00223-0002	62000	PASTOS PERMANENTES DE 5 O MAS AÑOS-SIN VARIEDAD	S	32,29	13,67	16,03	85,00	13,62	13,62		13,62

INCIDENCIAS

INCIDENCIA DESCRIPCIÓN

- 80864 Superficie máxima determinada superior al 50% de la superficie de formación adhesionada total de la dehesa
Ref: Recinto:---- Cultivo: - Sup. Resulta:22,49 Sup. Formación Adhesionada Total:31,56
- 80866 La superficie que figura en la capa de formación adhesionada para el recinto, es inferior a la superficie por la que se solicita la ayuda para el recinto
Ref:160000003016183 Recinto:21-001-013-00001-012 Cultivo:62000 PASTOS PERMANENTES DE 5 O MAS AÑOS-SIN VARIEDAD Secano Sup. Dec. Adm.:4,39 Sup. Censo Bruta:2,86
Ref:160000003016429 Recinto:21-001-016-00150-001 Cultivo:62000 PASTOS PERMANENTES DE 5 O MAS AÑOS-SIN VARIEDAD Secano Sup. Dec. Adm.:5,26 Sup. Censo Bruta:5,22
Ref:1600000010991163 Recinto:21-001-011-00028-008 Cultivo:62000 PASTOS PERMANENTES DE 5 O MAS AÑOS-SIN VARIEDAD Secano Sup. Dec. Adm.:0,41 Sup. Censo Bruta:0,36
Ref:1600000010991169 Recinto:21-001-011-00028-011 Cultivo:62000 PASTOS PERMANENTES DE 5 O MAS AÑOS-SIN VARIEDAD Secano Sup. Dec. Adm.:0,51 Sup. Censo Bruta:0,49
Ref:1600000011825559 Recinto:21-001-003-00223-002 Cultivo:62000 PASTOS PERMANENTES DE 5 O MAS AÑOS-SIN VARIEDAD Secano Sup. Dec. Adm.:16,14 Sup. Censo Bruta:16,03

DETALLE DE SUPERFICIE DE FORMACIÓN ADEHESADA EN EL CENSO DE DEHESAS

<u>REF.</u>	<u>REFERENCIA SIGPAC</u>	<u>SUP. BRUTA (ha)</u>	<u>CAP (%)</u>	<u>SUP. NETA (ha)</u>
160000003016181	21-001-013-00001-0002	0,08	45,00	0,04
160000003016183	21-001-013-00001-0012	2,91	100,00	2,91
160000003016429	21-001-016-00150-0001	5,22	100,00	5,22
1600000010991160	21-001-011-00028-0007	0,26	100,00	0,26
1600000010991163	21-001-011-00028-0008	0,36	85,00	0,30
1600000010991165	21-001-011-00028-0009	0,36	85,00	0,30
1600000010991166	21-001-011-00028-0010	0,44	100,00	0,44
1600000010991169	21-001-011-00028-0011	0,49	100,00	0,49
1600000011825559	21-001-003-00223-0002	16,03	85,00	13,63
1600000011825560	21-001-003-00223-0002	8,52	65,00	5,54
1600000011825561	21-001-003-00223-0002	4,42	55,00	2,43
TOTAL		39,09		31,56



RESUMEN CRITERIOS DE SELECCIÓN

10.1.3 Conservación y mejora de pastos en sistemas de dehesas.

PUNTOS: 10,00

	PUNTOS	
Plan de Gestión Integral de Dehesas oficialmente aprobado	0,00	N
Porcentaje de superficie determinada en Red Natura 2000	4,00	100.0%
Tener suscrito o haber tenido suscrito convenio de colaboración con el proyecto LIFE+	0,00	N
Porcentaje de superficie determinada de la explotación bajo sistemas de producción integrada ganadera o producción ecológica	0,00	0.0%
Porcentaje de carga ganadera con especies rumiantes	3,00	100.0%
Porcentaje de carga ganadera con especies ovina	0,00	34.38%
Pendiente media de la explotación	3,00	24.09%

DETALLE CRITERIOS DE SELECCIÓN

10.1.3 Conservación y mejora de pastos en sistemas de dehesas.

PUNTOS: 10,00

						PUNTOS:	
Plan de Gestión Integral de Dehesas oficialmente aprobado						0,00	N
Porcentaje de superficie determinada en Red Natura 2000						4,00	100.0%
REF.	REFERENCIA SIGPAC	CULTIVO	DESCRIPCIÓN CULTIVO	S/R	SUP. PROPUESTA (ha)	SUP. CUMPLE (ha)	
1600000011825559	21-001-003-00223-0002	62000	PASTOS PERMANENTES DE 5 O MAS AÑOS-SIN VARIEDAD	S	13,62	13,62	
1600000010991163	21-001-011-00028-0008	62000	PASTOS PERMANENTES DE 5 O MAS AÑOS-SIN VARIEDAD	S	0,30	0,30	
1600000010991169	21-001-011-00028-0011	62000	PASTOS PERMANENTES DE 5 O MAS AÑOS-SIN VARIEDAD	S	0,49	0,49	
1600000003016183	21-001-013-00001-0012	62000	PASTOS PERMANENTES DE 5 O MAS AÑOS-SIN VARIEDAD	S	2,86	2,86	
1600000003016429	21-001-016-00150-0001	62000	PASTOS PERMANENTES DE 5 O MAS AÑOS-SIN VARIEDAD	S	5,22	5,22	
Tener suscrito o haber tenido suscrito convenio de colaboración con el proyecto LIFE+						0,00	N
Porcentaje de superficie determinada de la explotación bajo sistemas de producción integrada ganadera o producción ecológica						0,00	0.0%

REF.	REFERENCIA SIGPAC	CULTIVO	DESCRIPCIÓN CULTIVO	S/R	SUP. PROPUESTA (ha)	SUP. CUMPLE (ha)
1600000011825559	21-001-003-00223-0002	62000	PASTOS PERMANENTES DE 5 O MAS AÑOS-SIN VARIEDAD	S	13,62	0,00
1600000010991163	21-001-011-00028-0008	62000	PASTOS PERMANENTES DE 5 O MAS AÑOS-SIN VARIEDAD	S	0,30	0,00
1600000010991169	21-001-011-00028-0011	62000	PASTOS PERMANENTES DE 5 O MAS AÑOS-SIN VARIEDAD	S	0,49	0,00
1600000003016183	21-001-013-00001-0012	62000	PASTOS PERMANENTES DE 5 O MAS AÑOS-SIN VARIEDAD	S	2,86	0,00
1600000003016429	21-001-016-00150-0001	62000	PASTOS PERMANENTES DE 5 O MAS AÑOS-SIN VARIEDAD	S	5,22	0,00

Porcentaje de carga ganadera con especies rumiantes PUNTOS: 3,00 100.0%

EXPLOTACIÓN	ESPECIE	RUMIANTE	UGMs
ES210010000002	CAPRINA	SI	0.15
ES210010000148	BOVINA	SI	32.71
ES210010000148	OVINA	SI	17.22

Porcentaje de carga ganadera con especies ovina PUNTOS: 0,00 34.38%

EXPLOTACIÓN	ESPECIE	OVINA	UGMs
ES210010000002	CAPRINA	NO	0.15
ES210010000148	BOVINA	NO	32.71

<u>EXPLOTACIÓN</u>	<u>ESPECIE</u>	<u>OVINA</u>	<u>UGMs</u>
ES210010000148	OVINA	SI	17.22

Pendiente media de la explotación

PUNTOS: 3,00 24.09%

<u>REF.</u>	<u>REFERENCIA SIGPAC</u>	<u>CULTIVO</u>	<u>DESCRIPCIÓN CULTIVO</u>	<u>S/R</u>	<u>PENDIENTE MEDIA (%)</u>	<u>SUP. PROPUESTA (ha)</u>
1600000011825559	21-001-003-00223-0002	62000	PASTOS PERMANENTES DE 5 O MAS AÑOS-SIN VARIEDAD	S	32,29	13,62
1600000010991163	21-001-011-00028-0008	62000	PASTOS PERMANENTES DE 5 O MAS AÑOS-SIN VARIEDAD	S	4,54	0,30
1600000010991169	21-001-011-00028-0011	62000	PASTOS PERMANENTES DE 5 O MAS AÑOS-SIN VARIEDAD	S	5,23	0,49
1600000003016183	21-001-013-00001-0012	62000	PASTOS PERMANENTES DE 5 O MAS AÑOS-SIN VARIEDAD	S	13,91	2,86
1600000003016429	21-001-016-00150-0001	62000	PASTOS PERMANENTES DE 5 O MAS AÑOS-SIN VARIEDAD	S	11,18	5,22



<u>APELLIDOS Y NOMBRE / RAZÓN SOCIAL</u>		<u>NIF</u>	<u>EXPEDIENTE</u>	<u>PROPUESTA</u>
ECODEHESA MATULERA B, S.L.		B21558853	5008723	INADMITIDO
<u>SOLICITA ACTUACIÓN 1</u>	<u>PROPUESTA ACTUACIÓN 1</u>	<u>SOLICITA ACTUACIÓN 2</u>	<u>SOLICITA ACTUACIÓN 3</u>	
SI	INADMITIDO	NO	NO	

DETALLE DE ACTUACIÓN 1

IMPORTES POR ANUALIDAD

	<u>SUPERFICIE PROPUESTA</u>	<u>SUPERFICIE SUBVENCIONABLE</u>	<u>2016</u>	<u>2017</u>	<u>2018</u>	<u>2019</u>	<u>2020</u>
IMPORTE MÁXIMO	0,00	0,00	0,00 €	0,00 €	0,00 €	0,00 €	0,00 €
IMPORTE MEDIO DE TRANSFERENCIA (€/ha)			0,00 €	0,00 €	0,00 €	0,00 €	0,00 €

INCIDENCIAS

INCIDENCIA DESCRIPCIÓN

80854	La explotación por la que solicita ayudas no se encuentra inscrita en el Censo de Dehesas de Andalucía
80856	No cumple con la superficie mínima de cultivo elegible para solicitar la operación. Sup. Resuelta:0
80865	El recinto declarado no está dentro de la capa de formación adehesada Ref:1600000026270344 Recinto:21-057-014-00213-001 Cultivo:63000 PASTOS DE MENOS DE 5 AÑOS-SIN VARIEDAD Secano Sup. Dec. Adm.:22,22 Ref:1600000026270350 Recinto:21-057-014-00215-001 Cultivo:63000 PASTOS DE MENOS DE 5 AÑOS-SIN VARIEDAD Secano Sup. Dec. Adm.:4,19 Ref:1600000026270354 Recinto:21-057-014-00214-002 Cultivo:62000 PASTOS PERMANENTES DE 5 O MAS AÑOS-SIN VARIEDAD Secano Sup. Dec. Adm.:25,12
80868	Solicitante de la actuación 1 que no acredita viabilidad de las acciones mediante informe técnico de la Consejería de Medio Ambiente.

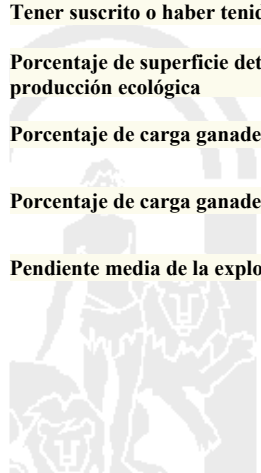
DETALLE DE SUPERFICIE DE FORMACIÓN ADEHESADA EN EL CENSO DE DEHESAS

RESUMEN CRITERIOS DE SELECCIÓN

10.1.3 Conservación y mejora de pastos en sistemas de dehesas.		PUNTOS: 0,00
		<u>PUNTOS</u>
Plan de Gestión Integral de Dehesas oficialmente aprobado		0,00 N
Porcentaje de superficie determinada en Red Natura 2000		0,00 0.0%
Tener suscrito o haber tenido suscrito convenio de colaboración con el proyecto LIFE+		0,00 N
Porcentaje de superficie determinada de la explotación bajo sistemas de producción integrada ganadera o producción ecológica		0,00 0.0%
Porcentaje de carga ganadera con especies rumiantes		0,00 0.0%
Porcentaje de carga ganadera con especies ovina		0,00 0.0%
Pendiente media de la explotación		0,00 0.0%

DETALLE CRITERIOS DE SELECCIÓN

10.1.3 Conservación y mejora de pastos en sistemas de dehesas.		PUNTOS: 0,00
		<u>PUNTOS</u>
Plan de Gestión Integral de Dehesas oficialmente aprobado		PUNTOS: 0,00 N
Porcentaje de superficie determinada en Red Natura 2000		PUNTOS: 0,00 0.0%
Tener suscrito o haber tenido suscrito convenio de colaboración con el proyecto LIFE+		PUNTOS: 0,00 N
Porcentaje de superficie determinada de la explotación bajo sistemas de producción integrada ganadera o producción ecológica		PUNTOS: 0,00 0.0%
Porcentaje de carga ganadera con especies rumiantes		PUNTOS: 0,00 0.0%
Porcentaje de carga ganadera con especies ovina		PUNTOS: 0,00 0.0%
Pendiente media de la explotación		PUNTOS: 0,00 0.0%



<u>APELLIDOS Y NOMBRE / RAZÓN SOCIAL</u>		<u>NIF</u>	<u>EXPEDIENTE</u>	<u>PROPUESTA</u>
EL CIMAJO,S.L.		B21518238	5008692	ADMITIDO
<u>SOLICITA ACTUACIÓN 1</u>	<u>PROPUESTA ACTUACIÓN 1</u>	<u>SOLICITA ACTUACIÓN 2</u>	<u>SOLICITA ACTUACIÓN 3</u>	
SI	ADMITIDO	NO	NO	

DETALLE DE ACTUACIÓN 1

IMPORTE POR ANUALIDAD

	<u>SUPERFICIE PROPUESTA</u>	<u>SUPERFICIE SUBVENCIONABLE</u>	<u>2016</u>	<u>2017</u>	<u>2018</u>	<u>2019</u>	<u>2020</u>
IMPORTE MÁXIMO	19,28	11,76	1.543,62 €	1.543,62 €	1.543,62 €	1.543,62 €	1.543,62 €
IMPORTE MEDIO DE TRANSFERENCIA (€/ha)			80,06 €	80,06 €	80,06 €	80,06 €	80,06 €

RECINTOS PROPUESTOS

<u>REF.</u>	<u>REFERENCIA SIGPAC</u>	<u>CULTIVO</u>	<u>DESCRIPCIÓN CULTIVO</u>	<u>S/R</u>	<u>PEND. MEDIA (%)</u>	<u>SUP. DEC. (ha)</u>	<u>SUP. BRUTA (ha)</u>	<u>CAP (%)</u>	<u>SUP. NETA (ha)</u>	<u>SUP. DEC. ADMIN. (ha)</u>	<u>SUP. CAMPO (ha)</u>	<u>SUP. CALC. (ha)</u>
1600000026249662	21-026-001-00013-0005	62000	PASTOS PERMANENTES DE 5 O MAS AÑOS-SIN VARIEDAD	S	13,50	1,74	1,74	100,00	1,74	1,74		1,74
1600000026249664	21-026-001-00013-0004	62000	PASTOS PERMANENTES DE 5 O MAS AÑOS-SIN VARIEDAD	S	33,73	1,87	2,48	54,84	1,36	1,36		1,36
1600000026249671	21-026-001-00008-0003	63000	PASTOS DE MENOS DE 5 AÑOS-SIN VARIEDAD	S	14,40	0,77	0,77	100,00	0,77	0,77		0,77
1600000026249677	21-026-001-00008-0001	62000	PASTOS PERMANENTES DE 5 O MAS AÑOS-SIN VARIEDAD	S	25,68	15,42	23,71	65,00	15,41	15,41		15,41

INCIDENCIAS

INCIDENCIA DESCRIPCIÓN

- 80864 Superficie máxima determinada superior al 50% de la superficie de formación adhesionada total de la dehesa
Ref: Recinto:---- Cultivo: - Sup. Resulta:19,28 Sup. Formación Adhesionada Total:23,51
- 80866 La superficie que figura en la capa de formación adhesionada para el recinto, es inferior a la superficie por la que se solicita la ayuda para el recinto
Ref:1600000026249662 Recinto:21-026-001-00013-0005 Cultivo:62000 PASTOS PERMANENTES DE 5 O MAS AÑOS-SIN VARIEDAD Secano Sup. Dec. Adm.:1,81 Sup. Censo Bruta:1,74
Ref:1600000026249664 Recinto:21-026-001-00013-0004 Cultivo:62000 PASTOS PERMANENTES DE 5 O MAS AÑOS-SIN VARIEDAD Secano Sup. Dec. Adm.:6,94 Sup. Censo Bruta:2,48
Ref:1600000026249671 Recinto:21-026-001-00008-0003 Cultivo:63000 PASTOS DE MENOS DE 5 AÑOS-SIN VARIEDAD Secano Sup. Dec. Adm.:0,81 Sup. Censo Bruta:0,77
Ref:1600000026249677 Recinto:21-026-001-00008-0001 Cultivo:62000 PASTOS PERMANENTES DE 5 O MAS AÑOS-SIN VARIEDAD Secano Sup. Dec. Adm.:23,83 Sup. Censo Bruta:23,71
- 80868 Solicitante de la actuación 1 que no acredita viabilidad de las acciones mediante informe técnico de la Consejería de Medio Ambiente.

DETALLE DE SUPERFICIE DE FORMACIÓN ADEHESADA EN EL CENSO DE DEHESAS

<u>REF.</u>	<u>REFERENCIA SIGPAC</u>	<u>SUP. BRUTA (ha)</u>	<u>CAP (%)</u>	<u>SUP. NETA (ha)</u>
1600000026249660	21-026-001-00008-0001	1,59	45,00	0,72
1600000026249662	21-026-001-00013-0005	1,74	100,00	1,74
1600000026249664	21-026-001-00013-0004	2,48	35,00	0,87
1600000026249665	21-026-001-00013-0002	4,92	55,00	2,70
1600000026249666	21-026-001-00013-0006	0,82	25,00	0,20
1600000026249668	21-026-004-00077-0001	1,97	55,00	1,09
1600000026249671	21-026-001-00008-0003	0,77	100,00	0,77
1600000026249677	21-026-001-00008-0001	23,72	65,00	15,42
TOTAL		38,01		23,51

RESUMEN CRITERIOS DE SELECCIÓN

10.1.3 Conservación y mejora de pastos en sistemas de dehesas. PUNTOS: 9,00

	<u>PUNTOS</u>	
Plan de Gestión Integral de Dehesas oficialmente aprobado	0,00	N
Porcentaje de superficie determinada en Red Natura 2000	4,00	100.0%
Tener suscrito o haber tenido suscrito convenio de colaboración con el proyecto LIFE+	0,00	N
Porcentaje de superficie determinada de la explotación bajo sistemas de producción integrada ganadera o producción ecológica	0,00	0.0%
Porcentaje de carga ganadera con especies rumiantes	2,00	85.89%
Porcentaje de carga ganadera con especies ovina	0,00	0.0%
Pendiente media de la explotación	3,00	24.7%

DETALLE CRITERIOS DE SELECCIÓN

10.1.3 Conservación y mejora de pastos en sistemas de dehesas.

PUNTOS: 9,00

Plan de Gestión Integral de Dehesas oficialmente aprobado

PUNTOS: 0,00 N

Porcentaje de superficie determinada en Red Natura 2000

PUNTOS: 4,00 100.0%

REF.	REFERENCIA SIGPAC	CULTIVO	DESCRIPCIÓN CULTIVO	S/R	SUP. PROPUESTA (ha)	SUP. CUMPLE (ha)
160000026249677	21-026-001-00008-0001	62000	PASTOS PERMANENTES DE 5 O MAS AÑOS-SIN VARIEDAD	S	15,41	15,41
160000026249671	21-026-001-00008-0003	63000	PASTOS DE MENOS DE 5 AÑOS-SIN VARIEDAD	S	0,77	0,77
160000026249664	21-026-001-00013-0004	62000	PASTOS PERMANENTES DE 5 O MAS AÑOS-SIN VARIEDAD	S	1,36	1,36
160000026249662	21-026-001-00013-0005	62000	PASTOS PERMANENTES DE 5 O MAS AÑOS-SIN VARIEDAD	S	1,74	1,74

Tener suscrito o haber tenido suscrito convenio de colaboración con el proyecto LIFE+

PUNTOS: 0,00 N

Porcentaje de superficie determinada de la explotación bajo sistemas de producción integrada ganadera o producción ecológica

PUNTOS: 0,00 0.0%

REF.	REFERENCIA SIGPAC	CULTIVO	DESCRIPCIÓN CULTIVO	S/R	SUP. PROPUESTA (ha)	SUP. CUMPLE (ha)
160000026249677	21-026-001-00008-0001	62000	PASTOS PERMANENTES DE 5 O MAS AÑOS-SIN VARIEDAD	S	15,41	0,00
160000026249671	21-026-001-00008-0003	63000	PASTOS DE MENOS DE 5 AÑOS-SIN VARIEDAD	S	0,77	0,00
160000026249664	21-026-001-00013-0004	62000	PASTOS PERMANENTES DE 5 O MAS AÑOS-SIN VARIEDAD	S	1,36	0,00
160000026249662	21-026-001-00013-0005	62000	PASTOS PERMANENTES DE 5 O MAS AÑOS-SIN VARIEDAD	S	1,74	0,00

Porcentaje de carga ganadera con especies rumiantes

PUNTOS: 2,00 85.89%

EXPLOTACIÓN	ESPECIE	RUMIANTE	UGMs
ES210260000076	PORCINO	NO	8.54
ES210260000097	CAPRINA	SI	51.95
ES210260000114	PORCINO	NO	0

Porcentaje de carga ganadera con especies ovina


PUNTOS: 0,00 0.0%

EXPLOTACIÓN	ESPECIE	OVINA	UGMs
ES210260000076	PORCINO	NO	8.54
ES210260000097	CAPRINA	NO	51.95
ES210260000114	PORCINO	NO	0

Pendiente media de la explotación

PUNTOS: 3,00 24.7%

REF.	REFERENCIA SIGPAC	CULTIVO	DESCRIPCIÓN CULTIVO	S/R	PENDIENTE MEDIA (%)	SUP. PROPUESTA (ha)
160000026249677	21-026-001-00008-0001	62000	PASTOS PERMANENTES DE 5 O MAS AÑOS-SIN VARIEDAD	S	25,68	15,41
160000026249671	21-026-001-00008-0003	63000	PASTOS DE MENOS DE 5 AÑOS-SIN VARIEDAD	S	14,40	0,77
160000026249664	21-026-001-00013-0004	62000	PASTOS PERMANENTES DE 5 O MAS AÑOS-SIN VARIEDAD	S	33,73	1,36
160000026249662	21-026-001-00013-0005	62000	PASTOS PERMANENTES DE 5 O MAS AÑOS-SIN VARIEDAD	S	13,50	1,74



<u>APELLIDOS Y NOMBRE / RAZÓN SOCIAL</u>	<u>NIF</u>	<u>EXPEDIENTE</u>	<u>PROPUESTA</u>
EL MORISCO C.B.	E21178397	5008154	INADMITIDO
<u>SOLICITA ACTUACIÓN 1</u>	<u>SOLICITA ACTUACIÓN 2</u>	<u>PROPUESTA ACTUACIÓN 2</u>	<u>SOLICITA ACTUACIÓN 3</u>
NO	SI	INADMITIDO	NO

DETALLE DE ACTUACIÓN 2

IMPORTES POR ANUALIDAD

	<u>SUPERFICIE PROPUESTA</u>	<u>SUPERFICIE SUBVENCIONABLE</u>	<u>2016</u>	<u>2017</u>	<u>2018</u>	<u>2019</u>	<u>2020</u>
IMPORTE MÁXIMO	0,00	0,00	0,00 €	0,00 €	0,00 €	0,00 €	0,00 €
IMPORTE MEDIO DE TRANSFERENCIA (€/ha)			0,00 €	0,00 €	0,00 €	0,00 €	0,00 €

INCIDENCIAS

INCIDENCIA DESCRIPCIÓN

224	La superficie de cruce total de productos de la agrupación Pastos permanentes sobre un mismo recinto en una misma solicitud, no puede superar la superficie total admisible de pastos. Ref:1600000025961253 Recinto:21-003-019-00003-054 Cultivo:62000 PASTOS PERMANENTES DE 5 O MAS AÑOS-SIN VARIEDAD Secano Superficie admisible de pastos del recinto según SIGPAC.:5047 Suma de superficies de cruce netas declaradas para este recinto por el solicitante.:5054 Exceso de superficie (Hectáreas):0,07
80854	La explotación por la que solicita ayudas no se encuentra inscrita en el Censo de Dehesas de Andalucía
80856	No cumple con la superficie mínima de cultivo elegible para solicitar la operación. Sup. Resuelta:0
80866	La superficie que figura en la capa de formación adhesionada para el recinto, es inferior a la superficie por la que se solicita la ayuda para el recinto Ref:1600000025961214 Recinto:21-003-019-00003-008 Cultivo:62000 PASTOS PERMANENTES DE 5 O MAS AÑOS-SIN VARIEDAD Secano Sup. Dec. Adm.:2,71 Sup. Censo Bruta:0 Ref:1600000025961216 Recinto:21-003-019-00003-036 Cultivo:62000 PASTOS PERMANENTES DE 5 O MAS AÑOS-SIN VARIEDAD Secano Sup. Dec. Adm.:36,42 Sup. Censo Bruta:0 Ref:1600000025961235 Recinto:21-003-019-00003-053 Cultivo:62000 PASTOS PERMANENTES DE 5 O MAS AÑOS-SIN VARIEDAD Secano Sup. Dec. Adm.:0,51 Sup. Censo Bruta:0 Ref:1600000025961239 Recinto:21-003-019-00003-037 Cultivo:62000 PASTOS PERMANENTES DE 5 O MAS AÑOS-SIN VARIEDAD Secano Sup. Dec. Adm.:16,41 Sup. Censo Bruta:0 Ref:1600000025961252 Recinto:21-003-019-00003-053 Cultivo:62000 PASTOS PERMANENTES DE 5 O MAS AÑOS-SIN VARIEDAD Secano Sup. Dec. Adm.:4,26 Sup. Censo Bruta:0 Ref:1600000025961253 Recinto:21-003-019-00003-054 Cultivo:62000 PASTOS PERMANENTES DE 5 O MAS AÑOS-SIN VARIEDAD Secano Sup. Dec. Adm.:44,92 Sup. Censo Bruta:0 Ref:1600000025961260 Recinto:21-003-019-00003-036 Cultivo:62000 PASTOS PERMANENTES DE 5 O MAS AÑOS-SIN VARIEDAD Secano Sup. Dec. Adm.:4,47 Sup. Censo Bruta:0
80867	Superficie resuelta para el grupo de pago menor que la mínima requerida Ref:1600000025961214 Recinto:21-003-019-00003-008 Cultivo:62000 PASTOS PERMANENTES DE 5 O MAS AÑOS-SIN VARIEDAD Secano Sup. Declarada:0 Sup. Resuelta:0 Ref:1600000025961216 Recinto:21-003-019-00003-036 Cultivo:62000 PASTOS PERMANENTES DE 5 O MAS AÑOS-SIN VARIEDAD Secano Sup. Declarada:0 Sup. Resuelta:0 Ref:1600000025961235 Recinto:21-003-019-00003-053 Cultivo:62000 PASTOS PERMANENTES DE 5 O MAS AÑOS-SIN VARIEDAD Secano Sup. Declarada:0 Sup. Resuelta:0 Ref:1600000025961239 Recinto:21-003-019-00003-037 Cultivo:62000 PASTOS PERMANENTES DE 5 O MAS AÑOS-SIN VARIEDAD Secano Sup. Declarada:0 Sup. Resuelta:0 Ref:1600000025961252 Recinto:21-003-019-00003-053 Cultivo:62000 PASTOS PERMANENTES DE 5 O MAS AÑOS-SIN VARIEDAD Secano Sup. Declarada:0 Sup. Resuelta:0 Ref:1600000025961253 Recinto:21-003-019-00003-054 Cultivo:62000 PASTOS PERMANENTES DE 5 O MAS AÑOS-SIN VARIEDAD Secano Sup. Declarada:0 Sup. Resuelta:0 Ref:1600000025961260 Recinto:21-003-019-00003-036 Cultivo:62000 PASTOS PERMANENTES DE 5 O MAS AÑOS-SIN VARIEDAD Secano Sup. Declarada:0 Sup. Resuelta:0

DETALLE DE SUPERFICIE DE FORMACIÓN ADEHESADA EN EL CENSO DE DEHESAS

RESUMEN CRITERIOS DE SELECCIÓN

10.1.3 Conservación y mejora de pastos en sistemas de dehesas.

PUNTOS: 2,00

	PUNTOS	
Plan de Gestión Integral de Dehesas oficialmente aprobado	0,00	N
Porcentaje de superficie determinada en Red Natura 2000	0,00	0.0%
Tener suscrito o haber tenido suscrito convenio de colaboración con el proyecto LIFE+	0,00	N
Porcentaje de superficie determinada de la explotación bajo sistemas de producción integrada ganadera o producción ecológica	0,00	0.0%
Porcentaje de carga ganadera con especies rumiantes	1,00	53.07%
Porcentaje de carga ganadera con especies ovina	1,00	53.07%
Pendiente media de la explotación	0,00	0.0%

DETALLE CRITERIOS DE SELECCIÓN

10.1.3 Conservación y mejora de pastos en sistemas de dehesas.

PUNTOS: 2,00

Plan de Gestión Integral de Dehesas oficialmente aprobado

PUNTOS: 0,00 N

Porcentaje de superficie determinada en Red Natura 2000

PUNTOS: 0,00 0.0%

Tener suscrito o haber tenido suscrito convenio de colaboración con el proyecto LIFE+

PUNTOS: 0,00 N

Porcentaje de superficie determinada de la explotación bajo sistemas de producción integrada ganadera o producción ecológica

PUNTOS: 0,00 0.0%

Porcentaje de carga ganadera con especies rumiantes

PUNTOS: 1,00 53.07%

<u>EXPLOTACIÓN</u>	<u>ESPECIE</u>	<u>RUMIANTE</u>	<u>UGMs</u>
ES210030000006	OVINA	SI	58.45
ES210030000006	PORCINO	NO	51.69

Porcentaje de carga ganadera con especies ovina

PUNTOS: 1,00 53.07%

<u>EXPLOTACIÓN</u>	<u>ESPECIE</u>	<u>OVINA</u>	<u>UGMs</u>
ES210030000006	OVINA	SI	58.45
ES210030000006	PORCINO	NO	51.69

Pendiente media de la explotación

PUNTOS: 0,00 0.0%



<u>APELLIDOS Y NOMBRE / RAZÓN SOCIAL</u>	<u>NIF</u>	<u>EXPEDIENTE</u>	<u>PROPUESTA</u>
ESCAÑO BERMUDEZ ARMANDO	75535085A	5007521	ADMITIDO
<u>SOLICITA ACTUACIÓN 1</u>	<u>SOLICITA ACTUACIÓN 2</u>	<u>PROPUESTA ACTUACIÓN 2</u>	<u>SOLICITA ACTUACIÓN 3</u>
NO	SI	ADMITIDO	NO

DETALLE DE ACTUACIÓN 2

IMPORTES POR ANUALIDAD

	<u>SUPERFICIE PROPUESTA</u>	<u>SUPERFICIE SUBVENCIONABLE</u>	<u>2016</u>	<u>2017</u>	<u>2018</u>	<u>2019</u>	<u>2020</u>
IMPORTE MÁXIMO	31,31	31,31	2.971,63 €	2.971,63 €	2.971,63 €	2.971,63 €	2.971,63 €
IMPORTE MEDIO DE TRANSFERENCIA (€/ha)			94,91 €	94,91 €	94,91 €	94,91 €	94,91 €

RECINTOS PROPUESTOS

<u>REF.</u>	<u>REFERENCIA SIGPAC</u>	<u>CULTIVO</u>	<u>DESCRIPCIÓN CULTIVO</u>	<u>S/R</u>	<u>PEND. MEDIA (%)</u>	<u>SUP. DEC. (ha)</u>	<u>SUP. BRUTA (ha)</u>	<u>CAP (%)</u>	<u>SUP. NETA (ha)</u>	<u>SUP. DEC. ADMIN. (ha)</u>	<u>SUP. CAMPO (ha)</u>	<u>SUP. CALC. (ha)</u>
160000007298784	21-008-010-00006-0008	62000	PASTOS PERMANENTES DE 5 O MAS AÑOS-SIN VARIEDAD	S	20,28	7,70	13,99	55,00	7,70	7,70		7,70
160000009999442	21-025-011-00014-0022	62000	PASTOS PERMANENTES DE 5 O MAS AÑOS-SIN VARIEDAD	S	18,00	23,61	31,48	75,00	23,61	23,61		23,61

INCIDENCIAS

INCIDENCIA DESCRIPCIÓN

80865	El recinto declarado no está dentro de la capa de formación adhesionada Ref:3874209 Recinto:21-008-010-00006-012 Cultivo:62000 PASTOS PERMANENTES DE 5 O MAS AÑOS-SIN VARIEDAD Secano Sup. Dec. Adm.:3,1
-------	--

DETALLE DE SUPERFICIE DE FORMACIÓN ADEHESADA EN EL CENSO DE DEHESAS

<u>REF.</u>	<u>REFERENCIA SIGPAC</u>	<u>SUP. BRUTA (ha)</u>	<u>CAP (%)</u>	<u>SUP. NETA (ha)</u>
1500000015648797	21-025-007-00055-0003	0,27	85,00	0,23
1600000003056628	21-008-010-00006-0022	19,77	0,00	0,00
1600000003056633	21-008-010-00006-0023	2,58	100,00	2,58
1600000003056641	21-008-010-00006-0025	3,49	0,00	0,00
1600000003056646	21-008-010-00006-0026	2,02	100,00	2,02
1600000003056657	21-008-010-00006-0029	0,12	55,00	0,07
1600000003122083	21-025-007-00055-0002	2,60	100,00	2,60
1600000003122105	21-025-007-00055-0007	0,32	100,00	0,32
1600000003122566	21-025-010-00003-0001	3,77	85,00	3,20
1600000003122569	21-025-010-00003-0002	0,22	85,00	0,19
1600000003122572	21-025-010-00003-0004	0,01	45,00	0,01
1600000003122575	21-025-010-00003-0007	0,06	75,00	0,04
1600000003122579	21-025-010-00003-0008	0,09	75,00	0,07
1600000003122678	21-025-011-00047-0002	0,34	100,00	0,34
1600000003122681	21-025-011-00047-0003	0,05	100,00	0,05
1600000007298770	21-008-010-00006-0001	0,01	100,00	0,01
1600000007298779	21-008-010-00006-0007	0,40	100,00	0,40
1600000007298784	21-008-010-00006-0008	14,49	65,00	9,42
1600000007298791	21-008-010-00006-0013	2,35	55,00	1,29
1600000007298798	21-008-010-00006-0014	0,16	55,00	0,09
1600000007298812	21-008-010-00006-0017	1,34	0,00	0,00
1600000007298826	21-008-010-00006-0020	4,41	0,00	0,00
160000009999441	21-025-011-00014-0018	3,67	0,00	0,00
160000009999442	21-025-011-00014-0022	31,48	75,00	23,61
160000009999445	21-025-011-00014-0022	8,37	85,00	7,11
160000009999446	21-025-011-00014-0022	16,85	75,00	12,63
160000009999450	21-025-011-00014-0023	1,26	0,00	0,00
160000009999457	21-025-011-00014-0026	3,93	0,00	0,00
1600000011649603	21-025-016-00104-0001	4,65	85,00	3,95
1600000011649606	21-025-016-00104-0002	0,15	100,00	0,15
1600000011649609	21-025-016-00104-0003	0,14	100,00	0,14
1600000011649612	21-025-016-00104-0009	3,83	55,00	2,11
TOTAL		133,20		72,63

RESUMEN CRITERIOS DE SELECCIÓN

10.1.3 Conservación y mejora de pastos en sistemas de dehesas.

PUNTOS: 10,75

	PUNTOS	
Plan de Gestión Integral de Dehesas oficialmente aprobado	0,00	N
Porcentaje de superficie determinada en Red Natura 2000	3,75	75.41%
Tener suscrito o haber tenido suscrito convenio de colaboración con el proyecto LIFE+	0,00	N
Porcentaje de superficie determinada de la explotación bajo sistemas de producción integrada ganadera o producción ecológica	4,00	100.0%
Porcentaje de carga ganadera con especies rumiantes	0,00	22.59%
Porcentaje de carga ganadera con especies ovina	0,00	0.0%
Pendiente media de la explotación	3,00	18.56%

DETALLE CRITERIOS DE SELECCIÓN

10.1.3 Conservación y mejora de pastos en sistemas de dehesas.

PUNTOS: 10,75

Plan de Gestión Integral de Dehesas oficialmente aprobado	PUNTOS:	0,00	N			
Porcentaje de superficie determinada en Red Natura 2000	PUNTOS:	3,75	75.41%			
		<u>SUP. PROPUESTA (ha)</u>	<u>SUP. CUMPLE (ha)</u>			
<u>REF.</u>	<u>REFERENCIA SIGPAC</u>	<u>CULTIVO</u>	<u>DESCRIPCIÓN CULTIVO</u>	<u>S/R</u>		
160000007298784	21-008-010-00006-0008	62000	PASTOS PERMANENTES DE 5 O MAS AÑOS-SIN VARIEDAD	S	7,70	0,00
1600000009999442	21-025-011-00014-0022	62000	PASTOS PERMANENTES DE 5 O MAS AÑOS-SIN VARIEDAD	S	23,61	23,61
Tener suscrito o haber tenido suscrito convenio de colaboración con el proyecto LIFE+	PUNTOS:	0,00	N			
Porcentaje de superficie determinada de la explotación bajo sistemas de producción integrada ganadera o producción ecológica	PUNTOS:	4,00	100.0%			

					<u>SUP. PROPUESTA (ha)</u>	<u>SUP. CUMPLE (ha)</u>
<u>REF.</u>	<u>REFERENCIA SIGPAC</u>	<u>CULTIVO</u>	<u>DESCRIPCIÓN CULTIVO</u>	<u>S/R</u>		
1600000007298784	21-008-010-00006-0008	62000	PASTOS PERMANENTES DE 5 O MAS AÑOS-SIN VARIEDAD	S	7,70	7,70
1600000009999442	21-025-011-00014-0022	62000	PASTOS PERMANENTES DE 5 O MAS AÑOS-SIN VARIEDAD	S	23,61	23,61

Porcentaje de carga ganadera con especies rumiantes PUNTOS: 0,00 22.59%

EXPLOTACIÓN	ESPECIE	RUMIANTE	UGMs
ES210080000379	CAPRINA	SI	13.03
ES210080000379	PORCINO	NO	8.53
ES210250000043	CAPRINA	SI	2.85
ES210250000043	PORCINO	NO	45.68
ES210250000658	PORCINO	NO	0.23

Porcentaje de carga ganadera con especies ovina PUNTOS: 0,00 0.0%

EXPLOTACIÓN	ESPECIE	OVINA	UGMs
ES210080000379	CAPRINA	NO	13.03
ES210080000379	PORCINO	NO	8.53
ES210250000043	CAPRINA	NO	2.85
ES210250000043	PORCINO	NO	45.68
ES210250000658	PORCINO	NO	0.23

Pendiente media de la explotación PUNTOS: 3,00 18.56%

REF.	REFERENCIA SIGPAC	CULTIVO	DESCRIPCIÓN CULTIVO	S/R	PENDIENTE		SUP.
					MEDIA (%)	PROPUESTA (ha)	
160000007298784	21-008-010-00006-0008	62000	PASTOS PERMANENTES DE 5 O MAS AÑOS-SIN VARIEDAD	S	20,28		7,70
160000009999442	21-025-011-00014-0022	62000	PASTOS PERMANENTES DE 5 O MAS AÑOS-SIN VARIEDAD	S	18,00		23,61



<u>APELLIDOS Y NOMBRE / RAZÓN SOCIAL</u>	<u>NIF</u>	<u>EXPEDIENTE</u>	<u>PROPUESTA</u>
ESCOBAR GONZALEZ DAVID	28556397B	5005434	ADMITIDO
<u>SOLICITA ACTUACIÓN 1</u>	<u>SOLICITA ACTUACIÓN 2</u>	<u>PROPUESTA ACTUACIÓN 2</u>	<u>SOLICITA ACTUACIÓN 3</u>
NO	SI	ADMITIDO	NO

DETALLE DE ACTUACIÓN 2

IMPORTES POR ANUALIDAD

	<u>SUPERFICIE PROPUESTA</u>	<u>SUPERFICIE SUBVENCIONABLE</u>	<u>2016</u>	<u>2017</u>	<u>2018</u>	<u>2019</u>	<u>2020</u>
IMPORTE MÁXIMO	38,50	38,50	3.654,04 €	3.654,04 €	3.654,04 €	3.654,04 €	3.654,04 €
IMPORTE MEDIO DE TRANSFERENCIA (€/ha)			94,91 €	94,91 €	94,91 €	94,91 €	94,91 €

RECINTOS PROPUESTOS

<u>REF.</u>	<u>REFERENCIA SIGPAC</u>	<u>CULTIVO</u>	<u>DESCRIPCIÓN CULTIVO</u>	<u>S/R</u>	<u>PEND. MEDIA (%)</u>	<u>SUP. DEC. (ha)</u>	<u>SUP. BRUTA (ha)</u>	<u>CAP (%)</u>	<u>SUP. NETA (ha)</u>	<u>SUP. DEC. ADMIN. (ha)</u>	<u>SUP. CAMPO (ha)</u>	<u>SUP. CALC. (ha)</u>
1500000015627600	21-016-014-00019-0004	62000	PASTOS PERMANENTES DE 5 O MAS AÑOS-SIN VARIEDAD	S	21,21	10,69	12,49	85,00	10,62	10,62		7,94
1600000009304664	21-016-015-00015-0009	62000	PASTOS PERMANENTES DE 5 O MAS AÑOS-SIN VARIEDAD	S	23,46	15,44	22,15	65,42	14,49	14,49		14,49
1600000009304681	21-016-015-00015-0014	62000	PASTOS PERMANENTES DE 5 O MAS AÑOS-SIN VARIEDAD	S	32,15	19,58	22,38	85,00	19,03	19,03		16,07

INCIDENCIAS

INCIDENCIA DESCRIPCIÓN

225	La superficie de cruce total de productos de la agrupación Pastos permanentes sobre un mismo recinto en el conjunto de las solicitudes, no puede superar la superficie total admisible de pastos Ref:1500000015627600 Recinto:21-016-014-00019-0004 Cultivo:62000 PASTOS PERMANENTES DE 5 O MAS AÑOS-SIN VARIEDAD Secano Superficie admisible de pastos del recinto según SIGPAC.:2013 Suma de superficies de cruce netas declaradas para este recinto por todos los solicitantes.:2281 Exceso de superficie (Hectáreas):2,68 Ref:1600000009304681 Recinto:21-016-015-00015-0014 Cultivo:62000 PASTOS PERMANENTES DE 5 O MAS AÑOS-SIN VARIEDAD Secano Superficie admisible de pastos del recinto según SIGPAC.:8287 Suma de superficies de cruce netas declaradas para este recinto por todos los solicitantes.:8583 Exceso de superficie (Hectáreas):2,96
80866	La superficie que figura en la capa de formación adhesionada para el recinto, es inferior a la superficie por la que se solicita la ayuda para el recinto Ref:1500000015627600 Recinto:21-016-014-00019-0004 Cultivo:62000 PASTOS PERMANENTES DE 5 O MAS AÑOS-SIN VARIEDAD Secano Sup. Dec. Adm.:12,58 Sup. Censo Bruta:12,49 Ref:1600000009304664 Recinto:21-016-015-00015-0009 Cultivo:62000 PASTOS PERMANENTES DE 5 O MAS AÑOS-SIN VARIEDAD Secano Sup. Dec. Adm.:24,4 Sup. Censo Bruta:22,15 Ref:1600000009304681 Recinto:21-016-015-00015-0014 Cultivo:62000 PASTOS PERMANENTES DE 5 O MAS AÑOS-SIN VARIEDAD Secano Sup. Dec. Adm.:25,68 Sup. Censo Bruta:22,38

DETALLE DE SUPERFICIE DE FORMACIÓN ADEHESADA EN EL CENSO DE DEHESAS

<u>REF.</u>	<u>REFERENCIA SIGPAC</u>	<u>SUP. BRUTA (ha)</u>	<u>CAP (%)</u>	<u>SUP. NETA (ha)</u>
1500000015627600	21-016-014-00019-0004	12,49	85,00	10,62
1500000015627610	21-016-014-00021-0002	38,83	100,00	38,83
1600000009304664	21-016-015-00015-0009	22,15	65,00	14,40
1600000009304669	21-016-015-00015-0010	0,65	100,00	0,65
1600000009304670	21-016-015-00015-0013	0,30	100,00	0,30
1600000009304676	21-016-015-00015-0014	24,76	65,00	16,09
1600000009304681	21-016-015-00015-0014	22,38	85,00	19,03
TOTAL		121,56		99,92

RESUMEN CRITERIOS DE SELECCIÓN

10.1.3 Conservación y mejora de pastos en sistemas de dehesas.

PUNTOS: 12,00

	<u>PUNTOS</u>	
Plan de Gestión Integral de Dehesas oficialmente aprobado	0,00	N
Porcentaje de superficie determinada en Red Natura 2000	4,00	100.0%
Tener suscrito o haber tenido suscrito convenio de colaboración con el proyecto LIFE+	0,00	N
Porcentaje de superficie determinada de la explotación bajo sistemas de producción integrada ganadera o producción ecológica	4,00	100.0%
Porcentaje de carga ganadera con especies rumiantes	1,00	51.43%
Porcentaje de carga ganadera con especies ovina	0,00	0.0%
Pendiente media de la explotación	3,00	26.62%

DETALLE CRITERIOS DE SELECCIÓN

10.1.3 Conservación y mejora de pastos en sistemas de dehesas. PUNTOS: 12,00

Plan de Gestión Integral de Dehesas oficialmente aprobado PUNTOS: 0,00 N

Porcentaje de superficie determinada en Red Natura 2000 PUNTOS: 4,00 100.0%

REF.	REFERENCIA SIGPAC	CULTIVO	DESCRIPCIÓN CULTIVO	S/R	SUP. PROPUESTA (ha)	SUP. CUMPLE (ha)
1500000015627600	21-016-014-00019-0004	62000	PASTOS PERMANENTES DE 5 O MAS AÑOS-SIN VARIEDAD	S	7,94	7,94
1600000009304664	21-016-015-00015-0009	62000	PASTOS PERMANENTES DE 5 O MAS AÑOS-SIN VARIEDAD	S	14,49	14,49
1600000009304681	21-016-015-00015-0014	62000	PASTOS PERMANENTES DE 5 O MAS AÑOS-SIN VARIEDAD	S	16,07	16,07

Tener suscrito o haber tenido suscrito convenio de colaboración con el proyecto LIFE+ PUNTOS: 0,00 N

Porcentaje de superficie determinada de la explotación bajo sistemas de producción integrada ganadera o producción ecológica PUNTOS: 4,00 100.0%

REF.	REFERENCIA SIGPAC	CULTIVO	DESCRIPCIÓN CULTIVO	S/R	SUP. PROPUESTA (ha)	SUP. CUMPLE (ha)
1500000015627600	21-016-014-00019-0004	62000	PASTOS PERMANENTES DE 5 O MAS AÑOS-SIN VARIEDAD	S	7,94	7,94
1600000009304664	21-016-015-00015-0009	62000	PASTOS PERMANENTES DE 5 O MAS AÑOS-SIN VARIEDAD	S	14,49	14,49
1600000009304681	21-016-015-00015-0014	62000	PASTOS PERMANENTES DE 5 O MAS AÑOS-SIN VARIEDAD	S	16,07	16,07

Porcentaje de carga ganadera con especies rumiantes PUNTOS: 1,00 51.43%

EXPLOTACIÓN	ESPECIE	RUMIANTE	UGMs
ES210090000021	PORCINO	NO	9
ES210160000060	BOVINA	SI	44.27
ES210160000060	PORCINO	NO	32.8

Porcentaje de carga ganadera con especies ovina PUNTOS: 0,00 0.0%

EXPLOTACIÓN	ESPECIE	OVINA	UGMs
ES210090000021	PORCINO	NO	9
ES210160000060	BOVINA	NO	44.27
ES210160000060	PORCINO	NO	32.8

Pendiente media de la explotación PUNTOS: 3,00 26.62%

REF.	REFERENCIA SIGPAC	CULTIVO	DESCRIPCIÓN CULTIVO	S/R	PENDIENTE MEDIA (%)	SUP. PROPUESTA (ha)
1500000015627600	21-016-014-00019-0004	62000	PASTOS PERMANENTES DE 5 O MAS AÑOS-SIN VARIEDAD	S	21,21	7,94
1600000009304664	21-016-015-00015-0009	62000	PASTOS PERMANENTES DE 5 O MAS AÑOS-SIN VARIEDAD	S	23,46	14,49
1600000009304681	21-016-015-00015-0014	62000	PASTOS PERMANENTES DE 5 O MAS AÑOS-SIN VARIEDAD	S	32,15	16,07



<u>APELLIDOS Y NOMBRE / RAZÓN SOCIAL</u>		<u>NIF</u>	<u>EXPEDIENTE</u>	<u>PROPUESTA</u>
ESCUADERO GOMEZ BARBARA		29438217B	5000263	ADMITIDO
<u>SOLICITA ACTUACIÓN 1</u>	<u>PROPUESTA ACTUACIÓN 1</u>	<u>SOLICITA ACTUACIÓN 2</u>	<u>SOLICITA ACTUACIÓN 3</u>	
SI	ADMITIDO	NO	NO	

DETALLE DE ACTUACIÓN 1

IMPORTES POR ANUALIDAD

	<u>SUPERFICIE PROPUESTA</u>	<u>SUPERFICIE SUBVENCIONABLE</u>	<u>2016</u>	<u>2017</u>	<u>2018</u>	<u>2019</u>	<u>2020</u>
IMPORTE MÁXIMO	49,72	49,72	6.526,25 €	6.526,25 €	6.526,25 €	6.526,25 €	6.526,25 €
IMPORTE MEDIO DE TRANSFERENCIA (€/ha)			131,26 €	131,26 €	131,26 €	131,26 €	131,26 €

RECINTOS PROPUESTOS

<u>REF.</u>	<u>REFERENCIA SIGPAC</u>	<u>CULTIVO</u>	<u>DESCRIPCIÓN CULTIVO</u>	<u>S/R</u>	<u>PEND. MEDIA (%)</u>	<u>SUP. DEC. (ha)</u>	<u>SUP. BRUTA (ha)</u>	<u>CAP (%)</u>	<u>SUP. NETA (ha)</u>	<u>SUP. DEC. ADMIN. (ha)</u>	<u>SUP. CAMPO (ha)</u>	<u>SUP. CALC. (ha)</u>
160000003217958	21-057-013-00127-0005	62000	PASTOS PERMANENTES DE 5 O MAS AÑOS-SIN VARIEDAD	S	15,92	11,36	15,15	75,00	11,36	11,36		11,36
1600000007377253	21-057-013-00116-0002	62000	PASTOS PERMANENTES DE 5 O MAS AÑOS-SIN VARIEDAD	S	7,90	3,45	3,43	100,00	3,43	3,43		3,43
1600000007377255	21-057-013-00116-0002	62000	PASTOS PERMANENTES DE 5 O MAS AÑOS-SIN VARIEDAD	S	7,90	2,65	2,65	100,00	2,65	2,65		2,65
1600000007377257	21-057-013-00116-0003	63000	PASTOS DE MENOS DE 5 AÑOS-SIN VARIEDAD	S	8,13	18,10	18,04	100,00	18,04	18,04		18,04
1600000007377259	21-057-013-00116-0003	63000	PASTOS DE MENOS DE 5 AÑOS-SIN VARIEDAD	S	8,13	4,70	4,70	100,00	4,70	4,70		4,70
1600000010374922	21-057-012-00016-0001	63000	PASTOS DE MENOS DE 5 AÑOS-SIN VARIEDAD	S	12,27	1,06	1,06	100,00	1,06	1,06		1,06
1600000010374930	21-057-012-00016-0003	62000	PASTOS PERMANENTES DE 5 O MAS AÑOS-SIN VARIEDAD	S	10,55	5,78	6,80	85,00	5,78	5,78		5,78
1600000010374933	21-057-012-00016-0008	63000	PASTOS DE MENOS DE 5 AÑOS-SIN VARIEDAD	S	13,64	2,70	2,70	100,00	2,70	2,70		2,70

INCIDENCIAS

INCIDENCIA DESCRIPCIÓN

80866	La superficie que figura en la capa de formación adhesionada para el recinto, es inferior a la superficie por la que se solicita la ayuda para el recinto Ref:1600000007377253 Recinto:21-057-013-00116-002 Cultivo:62000 PASTOS PERMANENTES DE 5 O MAS AÑOS-SIN VARIEDAD Secano Sup. Dec. Adm.:3,45 Sup. Censo Bruta:3,43 Ref:1600000007377257 Recinto:21-057-013-00116-003 Cultivo:63000 PASTOS DE MENOS DE 5 AÑOS-SIN VARIEDAD Secano Sup. Dec. Adm.:18,1 Sup. Censo Bruta:18,04
-------	---



DETALLE DE SUPERFICIE DE FORMACIÓN ADEHESADA EN EL CENSO DE DEHESAS

REF.	REFERENCIA SIGPAC	SUP. BRUTA (ha)	CAP (%)	SUP. NETA (ha)
160000003217612	21-057-012-00008-0001	10,69	85,00	9,09
160000003217639	21-057-012-00013-0001	12,42	55,00	6,83
160000003217640	21-057-012-00013-0004	0,64	55,00	0,35
160000003217934	21-057-013-00122-0013	1,27	100,00	1,27
160000003217937	21-057-013-00123-0002	25,47	85,00	21,65
160000003217940	21-057-013-00123-0005	3,93	100,00	3,93
160000003217942	21-057-013-00124-0001	0,43	85,00	0,37
160000003217954	21-057-013-00127-0003	9,17	100,00	9,17
160000003217956	21-057-013-00127-0004	5,35	85,00	4,55
160000003217958	21-057-013-00127-0005	15,15	75,00	11,36
160000003217959	21-057-013-00127-0005	0,02	0,00	0,00
160000003217960	21-057-013-00127-0005	0,04	75,00	0,03
160000003217961	21-057-013-00127-0005	0,04	0,00	0,00
160000003217962	21-057-013-00127-0005	0,01	0,00	0,00
160000003217978	21-057-013-00131-0001	0,70	0,00	0,00
160000007377252	21-057-013-00116-0002	0,01	100,00	0,01
160000007377253	21-057-013-00116-0002	3,43	100,00	3,43
160000007377255	21-057-013-00116-0002	2,65	100,00	2,65
160000007377256	21-057-013-00116-0002	0,08	100,00	0,08
160000007377257	21-057-013-00116-0003	18,04	100,00	18,04
160000007377259	21-057-013-00116-0003	4,70	100,00	4,70
160000007377277	21-057-013-00121-0001	1,28	85,00	1,09
160000007377281	21-057-013-00122-0002	0,35	100,00	0,35
160000007377283	21-057-013-00122-0003	28,38	100,00	28,38
160000007377287	21-057-013-00122-0011	0,90	100,00	0,90
160000007377289	21-057-013-00122-0012	1,18	100,00	1,18
1600000010374922	21-057-012-00016-0001	1,06	100,00	1,06
1600000010374924	21-057-012-00016-0001	0,01	100,00	0,01
1600000010374925	21-057-012-00016-0002	0,32	100,00	0,32
1600000010374927	21-057-012-00016-0003	17,67	85,00	15,02
1600000010374929	21-057-012-00016-0003	0,13	0,00	0,00
1600000010374930	21-057-012-00016-0003	6,80	85,00	5,78
1600000010374931	21-057-012-00016-0003	0,03	100,00	0,03
1600000010374932	21-057-012-00016-0003	0,09	85,00	0,08
1600000010374933	21-057-012-00016-0008	2,70	100,00	2,70
1600000010374935	21-057-012-00016-0008	0,14	100,00	0,14
1600000010374936	21-057-012-00017-0002	19,03	75,00	14,27
1600000010374938	21-057-012-00017-0003	3,78	55,00	2,08
1600000010374942	21-057-012-00017-0007	14,16	100,00	14,16
1600000010374944	21-057-012-00017-0008	3,71	100,00	3,71
TOTAL		215,96		188,77

RESUMEN CRITERIOS DE SELECCIÓN

10.1.3 Conservación y mejora de pastos en sistemas de dehesas.

PUNTOS: 5,00

	<u>PUNTOS</u>	
Plan de Gestión Integral de Dehesas oficialmente aprobado	0,00	N
Porcentaje de superficie determinada en Red Natura 2000	0,00	0.0%
Tener suscrito o haber tenido suscrito convenio de colaboración con el proyecto LIFE+	0,00	N
Porcentaje de superficie determinada de la explotación bajo sistemas de producción integrada ganadera o producción ecológica	0,00	0.0%
Porcentaje de carga ganadera con especies rumiantes	3,00	100.0%
Porcentaje de carga ganadera con especies ovina	0,00	0.0%
Pendiente media de la explotación	2,00	10.55%

DETALLE CRITERIOS DE SELECCIÓN

10.1.3 Conservación y mejora de pastos en sistemas de dehesas.

PUNTOS: 5,00

Plan de Gestión Integral de Dehesas oficialmente aprobado

PUNTOS: 0,00 N

Porcentaje de superficie determinada en Red Natura 2000

PUNTOS: 0,00 0.0%

REF.	REFERENCIA SIGPAC	CULTIVO	DESCRIPCIÓN CULTIVO	S/R	SUP. PROPUESTA (ha)	SUP. CUMPLE (ha)
1600000010374922	21-057-012-00016-0001	63000	PASTOS DE MENOS DE 5 AÑOS-SIN VARIEDAD	S	1,06	0,00
1600000010374930	21-057-012-00016-0003	62000	PASTOS PERMANENTES DE 5 O MAS AÑOS-SIN VARIEDAD	S	5,78	0,00
1600000010374933	21-057-012-00016-0008	63000	PASTOS DE MENOS DE 5 AÑOS-SIN VARIEDAD	S	2,70	0,00
1600000007377253	21-057-013-00116-0002	62000	PASTOS PERMANENTES DE 5 O MAS AÑOS-SIN VARIEDAD	S	3,43	0,00
1600000007377255	21-057-013-00116-0002	62000	PASTOS PERMANENTES DE 5 O MAS AÑOS-SIN VARIEDAD	S	2,65	0,00
1600000007377257	21-057-013-00116-0003	63000	PASTOS DE MENOS DE 5 AÑOS-SIN VARIEDAD	S	18,04	0,00
1600000007377259	21-057-013-00116-0003	63000	PASTOS DE MENOS DE 5 AÑOS-SIN VARIEDAD	S	4,70	0,00
1600000003217958	21-057-013-00127-0005	62000	PASTOS PERMANENTES DE 5 O MAS AÑOS-SIN VARIEDAD	S	11,36	0,00

Tener suscrito o haber tenido suscrito convenio de colaboración con el proyecto LIFE+

PUNTOS: 0,00 N

Porcentaje de superficie determinada de la explotación bajo sistemas de producción integrada ganadera o producción ecológica

PUNTOS: 0,00 0.0%

REF.	REFERENCIA SIGPAC	CULTIVO	DESCRIPCIÓN CULTIVO	S/R	SUP. PROPUESTA (ha)	SUP. CUMPLE (ha)
1600000010374922	21-057-012-00016-0001	63000	PASTOS DE MENOS DE 5 AÑOS-SIN VARIEDAD	S	1,06	0,00
1600000010374930	21-057-012-00016-0003	62000	PASTOS PERMANENTES DE 5 O MAS AÑOS-SIN VARIEDAD	S	5,78	0,00
1600000010374933	21-057-012-00016-0008	63000	PASTOS DE MENOS DE 5 AÑOS-SIN VARIEDAD	S	2,70	0,00
1600000007377255	21-057-013-00116-0002	62000	PASTOS PERMANENTES DE 5 O MAS AÑOS-SIN VARIEDAD	S	2,65	0,00
1600000007377253	21-057-013-00116-0002	62000	PASTOS PERMANENTES DE 5 O MAS AÑOS-SIN VARIEDAD	S	3,43	0,00
1600000007377259	21-057-013-00116-0003	63000	PASTOS DE MENOS DE 5 AÑOS-SIN VARIEDAD	S	4,70	0,00
1600000007377257	21-057-013-00116-0003	63000	PASTOS DE MENOS DE 5 AÑOS-SIN VARIEDAD	S	18,04	0,00
1600000003217958	21-057-013-00127-0005	62000	PASTOS PERMANENTES DE 5 O MAS AÑOS-SIN VARIEDAD	S	11,36	0,00

Porcentaje de carga ganadera con especies rumiantes

PUNTOS: 3,00 100.0%

EXPLOTACIÓN	ESPECIE	RUMIANTE	UGMs
ES210570000061	CAPRINA	SI	33.07

Porcentaje de carga ganadera con especies ovina

PUNTOS: 0,00 0.0%

EXPLOTACIÓN	ESPECIE	OVINA	UGMs
ES210570000061	CAPRINA	NO	33.07

Pendiente media de la explotación

PUNTOS: 2,00 10.55%

REF.	REFERENCIA SIGPAC	CULTIVO	DESCRIPCIÓN CULTIVO	S/R	PENDIENTE MEDIA (%)	SUP. PROPUESTA (ha)
1600000010374922	21-057-012-00016-0001	63000	PASTOS DE MENOS DE 5 AÑOS-SIN VARIEDAD	S	12,27	1,06
1600000010374930	21-057-012-00016-0003	62000	PASTOS PERMANENTES DE 5 O MAS AÑOS-SIN VARIEDAD	S	10,55	5,78
1600000010374933	21-057-012-00016-0008	63000	PASTOS DE MENOS DE 5 AÑOS-SIN VARIEDAD	S	13,64	2,70
1600000007377253	21-057-013-00116-0002	62000	PASTOS PERMANENTES DE 5 O MAS AÑOS-SIN VARIEDAD	S	7,90	3,43
1600000007377255	21-057-013-00116-0002	62000	PASTOS PERMANENTES DE 5 O MAS AÑOS-SIN VARIEDAD	S	7,90	2,65
1600000007377259	21-057-013-00116-0003	63000	PASTOS DE MENOS DE 5 AÑOS-SIN VARIEDAD	S	8,13	4,70
1600000007377257	21-057-013-00116-0003	63000	PASTOS DE MENOS DE 5 AÑOS-SIN VARIEDAD	S	8,13	18,04
1600000003217958	21-057-013-00127-0005	62000	PASTOS PERMANENTES DE 5 O MAS AÑOS-SIN VARIEDAD	S	15,92	11,36

<u>REF.</u>	<u>REFERENCIA SIGPAC</u>	<u>CULTIVO</u>	<u>DESCRIPCIÓN CULTIVO</u>	<u>PENDIENTE</u>	<u>SUP.</u>
			<u>VARIEDAD</u>	<u>S/R</u>	<u>PROPUESTA</u>
				<u>MEDIA (%)</u>	<u>(ha)</u>



<u>APELLIDOS Y NOMBRE / RAZÓN SOCIAL</u>	<u>NIF</u>	<u>EXPEDIENTE</u>	<u>PROPUESTA</u>
ESCUADERO GUTIERREZ SEBASTIAN	29438266Z	5003397	ADMITIDO
<u>SOLICITA ACTUACIÓN 1</u>	<u>SOLICITA ACTUACIÓN 2</u>	<u>SOLICITA ACTUACIÓN 3</u>	<u>PROPUESTA ACTUACIÓN 3</u>
NO	NO	SI	ADMITIDO

DETALLE DE ACTUACIÓN 3

IMPORTES POR ANUALIDAD


	<u>SUPERFICIE PROPUESTA</u>	<u>SUPERFICIE SUBVENCIONABLE</u>	<u>2016</u>	<u>2017</u>	<u>2018</u>	<u>2019</u>	<u>2020</u>
IMPORTE MÁXIMO	49,64	49,64	2.126,58 €	2.126,58 €	2.126,58 €	2.126,58 €	2.126,58 €
IMPORTE MEDIO DE TRANSFERENCIA (€/ha)			42,84 €	42,84 €	42,84 €	42,84 €	42,84 €

RECINTOS PROPUESTOS

<u>REF.</u>	<u>REFERENCIA SIGPAC</u>	<u>CULTIVO</u>	<u>DESCRIPCIÓN CULTIVO</u>	<u>S/R</u>	<u>PEND. MEDIA (%)</u>	<u>SUP. DEC. (ha)</u>	<u>SUP. BRUTA (ha)</u>	<u>CAP (%)</u>	<u>SUP. NETA (ha)</u>	<u>SUP. DEC. ADMIN. (ha)</u>	<u>SUP. CAMPO (ha)</u>	<u>SUP. CALC. (ha)</u>
160000003216238	21-057-002-00009-0002	63000	PASTOS DE MENOS DE 5 AÑOS-SIN VARIEDAD	S	15,37	12,25	12,25	100,00	12,25	12,25		12,25
160000003216251	21-057-002-00011-0001	63000	PASTOS DE MENOS DE 5 AÑOS-SIN VARIEDAD	S	14,74	7,70	7,70	100,00	7,70	7,70		7,70
160000003216263	21-057-002-00011-0014	63000	PASTOS DE MENOS DE 5 AÑOS-SIN VARIEDAD	S	17,65	4,57	4,57	100,00	4,57	4,57		4,57
160000003216267	21-057-002-00011-0017	63000	PASTOS DE MENOS DE 5 AÑOS-SIN VARIEDAD	S	9,63	1,32	1,32	100,00	1,32	1,32		1,32
160000009288387	21-057-002-00022-0007	63000	PASTOS DE MENOS DE 5 AÑOS-SIN VARIEDAD	S	12,85	23,80	23,80	100,00	23,80	23,80		23,80

DETALLE DE SUPERFICIE DE FORMACIÓN ADEHESADA EN EL CENSO DE DEHESAS

<u>REF.</u>	<u>REFERENCIA SIGPAC</u>	<u>SUP. BRUTA (ha)</u>	<u>CAP (%)</u>	<u>SUP. NETA (ha)</u>
150000015797618	21-067-003-00016-0003	12,80	100,00	12,80
150000015797627	21-067-003-00016-0012	9,77	85,00	8,31
160000003216094	21-057-001-00005-0014	0,50	100,00	0,50
160000003216095	21-057-001-00005-0014	0,05	100,00	0,05
160000003216238	21-057-002-00009-0002	12,25	100,00	12,25
160000003216239	21-057-002-00010-0003	16,75	100,00	16,75
160000003216243	21-057-002-00010-0003	7,56	100,00	7,56
160000003216244	21-057-002-00011-0001	0,02	100,00	0,02
160000003216247	21-057-002-00011-0001	0,03	100,00	0,03
160000003216248	21-057-002-00011-0001	39,85	100,00	39,85
160000003216251	21-057-002-00011-0001	7,70	100,00	7,70
160000003216259	21-057-002-00011-0013	14,98	100,00	14,98
160000003216261	21-057-002-00011-0013	2,33	100,00	2,33
160000003216263	21-057-002-00011-0014	4,57	100,00	4,57
160000003216267	21-057-002-00011-0017	1,32	100,00	1,32
160000003245379	21-067-005-00003-0002	25,75	100,00	25,75
160000003245383	21-067-005-00003-0002	0,28	100,00	0,28
160000003245395	21-067-005-00003-0003	0,93	0,00	0,00
160000003245396	21-067-005-00003-0003	0,75	0,00	0,00
160000003245399	21-067-005-00003-0003	0,07	0,00	0,00
160000009288365	21-057-002-00019-0002	21,36	100,00	21,36
160000009288370	21-057-002-00020-0001	1,53	100,00	1,53
160000009288374	21-057-002-00020-0003	1,11	100,00	1,11
160000009288375	21-057-002-00020-0003	0,49	100,00	0,49
160000009288379	21-057-002-00020-0008	3,36	100,00	3,36
160000009288380	21-057-002-00020-0008	1,71	100,00	1,71
160000009288383	21-057-002-00021-0003	23,13	35,00	8,10
160000009288387	21-057-002-00022-0007	23,80	100,00	23,80
160000009288399	21-057-002-00022-0010	0,01	0,00	0,00
TOTAL		234,76		216,51



RESUMEN CRITERIOS DE SELECCIÓN

10.1.3 Conservación y mejora de pastos en sistemas de dehesas. PUNTOS: 7,00

	PUNTOS	
Plan de Gestión Integral de Dehesas oficialmente aprobado	0,00	N
Porcentaje de superficie determinada en Red Natura 2000	0,00	0.0%
Tener suscrito o haber tenido suscrito convenio de colaboración con el proyecto LIFE+	0,00	N
Porcentaje de superficie determinada de la explotación bajo sistemas de producción integrada ganadera o producción ecológica	4,00	100.0%
Porcentaje de carga ganadera con especies rumiantes	1,00	64.28%
Porcentaje de carga ganadera con especies ovina	0,00	0.0%
Pendiente media de la explotación	2,00	14.12%

DETALLE CRITERIOS DE SELECCIÓN

10.1.3 Conservación y mejora de pastos en sistemas de dehesas. PUNTOS: 7,00

Plan de Gestión Integral de Dehesas oficialmente aprobado	PUNTOS:	0,00	N
Porcentaje de superficie determinada en Red Natura 2000	PUNTOS:	0,00	0.0%

REF.	REFERENCIA SIGPAC	CULTIVO	DESCRIPCIÓN CULTIVO	S/R	SUP. PROPUESTA (ha)	SUP. CUMPLE (ha)
160000003216238	21-057-002-00009-0002	63000	PASTOS DE MENOS DE 5 AÑOS-SIN VARIEDAD	S	12,25	0,00
160000003216251	21-057-002-00011-0001	63000	PASTOS DE MENOS DE 5 AÑOS-SIN VARIEDAD	S	7,70	0,00
160000003216263	21-057-002-00011-0014	63000	PASTOS DE MENOS DE 5 AÑOS-SIN VARIEDAD	S	4,57	0,00
160000003216267	21-057-002-00011-0017	63000	PASTOS DE MENOS DE 5 AÑOS-SIN VARIEDAD	S	1,32	0,00
160000009288387	21-057-002-00022-0007	63000	PASTOS DE MENOS DE 5 AÑOS-SIN VARIEDAD	S	23,80	0,00

Tener suscrito o haber tenido suscrito convenio de colaboración con el proyecto LIFE+	PUNTOS:	0,00	N
Porcentaje de superficie determinada de la explotación bajo sistemas de producción integrada ganadera o producción ecológica	PUNTOS:	4,00	100.0%

REF.	REFERENCIA SIGPAC	CULTIVO	DESCRIPCIÓN CULTIVO	S/R	SUP. PROPUESTA (ha)	SUP. CUMPLE (ha)
160000003216238	21-057-002-00009-0002	63000	PASTOS DE MENOS DE 5 AÑOS-SIN VARIEDAD	S	12,25	12,25
160000003216251	21-057-002-00011-0001	63000	PASTOS DE MENOS DE 5 AÑOS-SIN VARIEDAD	S	7,70	7,70
160000003216263	21-057-002-00011-0014	63000	PASTOS DE MENOS DE 5 AÑOS-SIN VARIEDAD	S	4,57	4,57
160000003216267	21-057-002-00011-0017	63000	PASTOS DE MENOS DE 5 AÑOS-SIN VARIEDAD	S	1,32	1,32
160000009288387	21-057-002-00022-0007	63000	PASTOS DE MENOS DE 5 AÑOS-SIN VARIEDAD	S	23,80	23,80

Porcentaje de carga ganadera con especies rumiantes	PUNTOS:	1,00	64.28%
---	----------------	------	--------

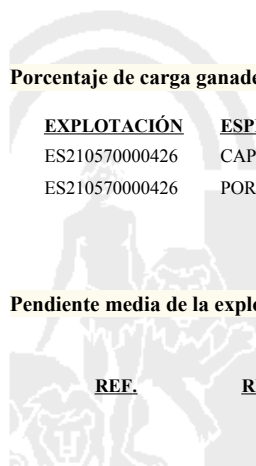
EXPLOTACIÓN	ESPECIE	RUMIANTE	UGMs
ES210570000426	CAPRINA	SI	18.9
ES210570000426	PORCINO	NO	10.5

Porcentaje de carga ganadera con especies ovina	PUNTOS:	0,00	0.0%
---	----------------	------	------

EXPLOTACIÓN	ESPECIE	OVINA	UGMs
ES210570000426	CAPRINA	NO	18.9
ES210570000426	PORCINO	NO	10.5

Pendiente media de la explotación	PUNTOS:	2,00	14.12%
-----------------------------------	----------------	------	--------

REF.	REFERENCIA SIGPAC	CULTIVO	DESCRIPCIÓN CULTIVO	S/R	PENDIENTE MEDIA (%)	SUP. PROPUESTA (ha)
------	-------------------	---------	---------------------	-----	---------------------	---------------------



REF.	REFERENCIA SIGPAC	CULTIVO	DESCRIPCIÓN CULTIVO	S/R	PENDIENTE		SUP.
					MEDIA (%)	PROPUESTA	(ha)
160000003216238	21-057-002-00009-0002	63000	PASTOS DE MENOS DE 5 AÑOS-SIN VARIEDAD	S	15,37		12,25
160000003216251	21-057-002-00011-0001	63000	PASTOS DE MENOS DE 5 AÑOS-SIN VARIEDAD	S	14,74		7,70
160000003216263	21-057-002-00011-0014	63000	PASTOS DE MENOS DE 5 AÑOS-SIN VARIEDAD	S	17,65		4,57
160000003216267	21-057-002-00011-0017	63000	PASTOS DE MENOS DE 5 AÑOS-SIN VARIEDAD	S	9,63		1,32
160000009288387	21-057-002-00022-0007	63000	PASTOS DE MENOS DE 5 AÑOS-SIN VARIEDAD	S	12,85		23,80



<u>APELLIDOS Y NOMBRE / RAZÓN SOCIAL</u>	<u>NIF</u>	<u>EXPEDIENTE</u>	<u>PROPUESTA</u>
EXPL. AGROPECUARIAS CERRO GORDO, S.L.	B21180302	5006423	INADMITIDO
<u>SOLICITA ACTUACIÓN 1</u>	<u>SOLICITA ACTUACIÓN 2</u>	<u>PROPUESTA ACTUACIÓN 2</u>	<u>SOLICITA ACTUACIÓN 3</u>
NO	SI	INADMITIDO	NO

DETALLE DE ACTUACIÓN 2

IMPORTES POR ANUALIDAD

	<u>SUPERFICIE PROPUESTA</u>	<u>SUPERFICIE SUBVENCIONABLE</u>	2016	2017	2018	2019	2020
IMPORTE MÁXIMO	0,00	0,00	0,00 €	0,00 €	0,00 €	0,00 €	0,00 €
IMPORTE MEDIO DE TRANSFERENCIA (€/ha)			0,00 €	0,00 €	0,00 €	0,00 €	0,00 €

INCIDENCIAS

INCIDENCIA DESCRIPCIÓN

80854	La explotación por la que solicita ayudas no se encuentra inscrita en el Censo de Dehesas de Andalucía
80856	No cumple con la superficie mínima de cultivo elegible para solicitar la operación. Sup. Resuelta:0
80866	La superficie que figura en la capa de formación adhesionada para el recinto, es inferior a la superficie por la que se solicita la ayuda para el recinto Ref:1600000003128149 Recinto:21-029-011-00018-014 Cultivo:62000 PASTOS PERMANENTES DE 5 O MAS AÑOS-SIN VARIEDAD Secano Sup. Dec. Adm.:94,35 Sup. Censo Bruta:0
80867	Superficie resuelta para el grupo de pago menor que la mínima requerida Ref:1600000003128149 Recinto:21-029-011-00018-014 Cultivo:62000 PASTOS PERMANENTES DE 5 O MAS AÑOS-SIN VARIEDAD Secano Sup. Declarada:0 Sup. Resuelta:0

DETALLE DE SUPERFICIE DE FORMACIÓN ADEHESADA EN EL CENSO DE DEHESAS

RESUMEN CRITERIOS DE SELECCIÓN

10.1.3 Conservación y mejora de pastos en sistemas de dehesas.

PUNTOS: 0,00

	<u>PUNTOS</u>	
Plan de Gestión Integral de Dehesas oficialmente aprobado	0,00	N
Porcentaje de superficie determinada en Red Natura 2000	0,00	0.0%
Tener suscrito o haber tenido suscrito convenio de colaboración con el proyecto LIFE+	0,00	N
Porcentaje de superficie determinada de la explotación bajo sistemas de producción integrada ganadera o producción ecológica	0,00	0.0%
Porcentaje de carga ganadera con especies rumiantes	0,00	15.97%
Porcentaje de carga ganadera con especies ovina	0,00	0.0%
Pendiente media de la explotación	0,00	0.0%



DETALLE CRITERIOS DE SELECCIÓN

10.1.3 Conservación y mejora de pastos en sistemas de dehesas.

PUNTOS: 0,00

Plan de Gestión Integral de Dehesas oficialmente aprobado

PUNTOS: 0,00 N

Porcentaje de superficie determinada en Red Natura 2000

PUNTOS: 0,00 0.0%

Tener suscrito o haber tenido suscrito convenio de colaboración con el proyecto LIFE+

PUNTOS: 0,00 N

Porcentaje de superficie determinada de la explotación bajo sistemas de producción integrada ganadera o producción ecológica

PUNTOS: 0,00 0.0%

Porcentaje de carga ganadera con especies rumiantes

PUNTOS: 0,00 15.97%

<u>EXPLOTACIÓN</u>	<u>ESPECIE</u>	<u>RUMIANTE</u>	<u>UGMs</u>
ES21029000024	BOVINA	SI	35.07
ES21029000024	PORCINO	NO	184.55

Porcentaje de carga ganadera con especies ovina

PUNTOS: 0,00 0.0%

<u>EXPLOTACIÓN</u>	<u>ESPECIE</u>	<u>OVINA</u>	<u>UGMs</u>
ES21029000024	BOVINA	NO	35.07
ES21029000024	PORCINO	NO	184.55

Pendiente media de la explotación

PUNTOS: 0,00 0.0%



<u>APELLIDOS Y NOMBRE / RAZÓN SOCIAL</u>	<u>NIF</u>	<u>EXPEDIENTE</u>	<u>PROPUESTA</u>
EXPLOTAC. AGROP. RIVERA DE HUELVA, S.L.	B21175104	5004860	INADMITIDO
<u>SOLICITA ACTUACIÓN 1</u>	<u>SOLICITA ACTUACIÓN 2</u>	<u>SOLICITA ACTUACIÓN 3</u>	<u>PROPUESTA ACTUACIÓN 3</u>
NO	NO	SI	INADMITIDO

DETALLE DE ACTUACIÓN 3

IMPORTES POR ANUALIDAD

	<u>SUPERFICIE PROPUESTA</u>	<u>SUPERFICIE SUBVENCIONABLE</u>	2016	2017	2018	2019	2020
IMPORTE MÁXIMO	0,00	0,00	0,00 €	0,00 €	0,00 €	0,00 €	0,00 €
IMPORTE MEDIO DE TRANSFERENCIA (€/ha)			0,00 €	0,00 €	0,00 €	0,00 €	0,00 €

INCIDENCIAS

INCIDENCIA DESCRIPCIÓN

80854	La explotación por la que solicita ayudas no se encuentra inscrita en el Censo de Dehesas de Andalucía
80856	No cumple con la superficie mínima de cultivo elegible para solicitar la operación. Sup. Resuelta:0
80866	La superficie que figura en la capa de formación adhesionada para el recinto, es inferior a la superficie por la que se solicita la ayuda para el recinto Ref:1600000003049937 Recinto:21-007-003-00100-007 Cultivo:63000 PASTOS DE MENOS DE 5 AÑOS-SIN VARIEDAD Secano Sup. Dec. Adm.:34,98 Sup. Censo Bruta:0 Ref:1600000003050258 Recinto:21-007-004-00006-009 Cultivo:62000 PASTOS PERMANENTES DE 5 O MAS AÑOS-SIN VARIEDAD Secano Sup. Dec. Adm.:7,81 Sup. Censo Bruta:0
80867	Superficie resuelta para el grupo de pago menor que la mínima requerida Ref:1600000003049937 Recinto:21-007-003-00100-007 Cultivo:63000 PASTOS DE MENOS DE 5 AÑOS-SIN VARIEDAD Secano Sup. Declarada:0 Sup. Resuelta:0 Ref:1600000003050258 Recinto:21-007-004-00006-009 Cultivo:62000 PASTOS PERMANENTES DE 5 O MAS AÑOS-SIN VARIEDAD Secano Sup. Declarada:0 Sup. Resuelta:0

DETALLE DE SUPERFICIE DE FORMACIÓN ADEHESADA EN EL CENSO DE DEHESAS

RESUMEN CRITERIOS DE SELECCIÓN

10.1.3 Conservación y mejora de pastos en sistemas de dehesas.	PUNTOS: 0,00	PUNTOS	
Plan de Gestión Integral de Dehesas oficialmente aprobado		0,00	N
Porcentaje de superficie determinada en Red Natura 2000		0,00	0.0%
Tener suscrito o haber tenido suscrito convenio de colaboración con el proyecto LIFE+		0,00	N
Porcentaje de superficie determinada de la explotación bajo sistemas de producción integrada ganadera o producción ecológica		0,00	0.0%
Porcentaje de carga ganadera con especies rumiantes		0,00	23.63%
Porcentaje de carga ganadera con especies ovina		0,00	0.0%
Pendiente media de la explotación		0,00	0.0%



DETALLE CRITERIOS DE SELECCIÓN

10.1.3 Conservación y mejora de pastos en sistemas de dehesas.

PUNTOS: 0,00

Plan de Gestión Integral de Dehesas oficialmente aprobado

PUNTOS: 0,00 N

Porcentaje de superficie determinada en Red Natura 2000

PUNTOS: 0,00 0.0%

Tener suscrito o haber tenido suscrito convenio de colaboración con el proyecto LIFE+

PUNTOS: 0,00 N

Porcentaje de superficie determinada de la explotación bajo sistemas de producción integrada ganadera o producción ecológica

PUNTOS: 0,00 0.0%

Porcentaje de carga ganadera con especies rumiantes

PUNTOS: 0,00 23.63%

<u>EXPLOTACIÓN</u>	<u>ESPECIE</u>	<u>RUMIANTE</u>	<u>UGMs</u>
ES210070000004	BOVINA	SI	107.08
ES210070000004	PAVOS	NO	260.79
ES210070000104	PORCINO	NO	85.22

Porcentaje de carga ganadera con especies ovina

PUNTOS: 0,00 0.0%

<u>EXPLOTACIÓN</u>	<u>ESPECIE</u>	<u>OVINA</u>	<u>UGMs</u>
ES210070000004	BOVINA	NO	107.08
ES210070000004	PAVOS	NO	260.79
ES210070000104	PORCINO	NO	85.22

Pendiente media de la explotación

PUNTOS: 0,00 0.0%



<u>APELLIDOS Y NOMBRE / RAZÓN SOCIAL</u>	<u>NIF</u>	<u>EXPEDIENTE</u>	<u>PROPUESTA</u>
EXPLOTACION GANADERA LAS HUELVAS, S.L.	B14828073	5006437	ADMITIDO
<u>SOLICITA ACTUACIÓN 1</u>	<u>SOLICITA ACTUACIÓN 2</u>	<u>PROPUESTA ACTUACIÓN 2</u>	<u>SOLICITA ACTUACIÓN 3</u>
NO	SI	ADMITIDO	NO

DETALLE DE ACTUACIÓN 2

IMPORTES POR ANUALIDAD

	<u>SUPERFICIE PROPUESTA</u>	<u>SUPERFICIE SUBVENCIONABLE</u>	<u>2016</u>	<u>2017</u>	<u>2018</u>	<u>2019</u>	<u>2020</u>
IMPORTE MÁXIMO	15,77	15,77	1.496,73 €	1.496,73 €	1.496,73 €	1.496,73 €	1.496,73 €
IMPORTE MEDIO DE TRANSFERENCIA (€/ha)			94,91 €	94,91 €	94,91 €	94,91 €	94,91 €

RECINTOS PROPUESTOS

<u>REF.</u>	<u>REFERENCIA SIGPAC</u>	<u>CULTIVO</u>	<u>DESCRIPCIÓN CULTIVO</u>	<u>S/R</u>	<u>PEND. MEDIA (%)</u>	<u>SUP. DEC. (ha)</u>	<u>SUP. BRUTA (ha)</u>	<u>CAP (%)</u>	<u>SUP. NETA (ha)</u>	<u>SUP. DEC. ADMIN. (ha)</u>	<u>SUP. CAMPO (ha)</u>	<u>SUP. CALC. (ha)</u>
160000003123814	21-026-002-00006-0003	63000	PASTOS DE MENOS DE 5 AÑOS-SIN VARIEDAD	S	8,95	4,96	4,96	100,00	4,96	4,96		4,96
160000003123836	21-026-002-00006-0016	62000	PASTOS PERMANENTES DE 5 O MAS AÑOS-SIN VARIEDAD	S	14,10	5,54	5,54	100,00	5,54	5,54		5,54
160000007384258	21-026-002-00005-0005	62000	PASTOS PERMANENTES DE 5 O MAS AÑOS-SIN VARIEDAD	S	12,89	5,27	5,27	100,00	5,27	5,27		5,27

INCIDENCIAS

INCIDENCIA DESCRIPCIÓN

80866 La superficie que figura en la capa de formación adhesionada para el recinto, es inferior a la superficie por la que se solicita la ayuda para el recinto
 Ref:160000003123836 Recinto:21-026-002-00006-016 Cultivo:62000 PASTOS PERMANENTES DE 5 O MAS AÑOS-SIN VARIEDAD
 Secano Sup. Dec. Adm.:6,14 Sup. Censo Bruta:5,54

DETALLE DE SUPERFICIE DE FORMACIÓN ADEHESADA EN EL CENSO DE DEHESAS

<u>REF.</u>	<u>REFERENCIA SIGPAC</u>	<u>SUP. BRUTA (ha)</u>	<u>CAP (%)</u>	<u>SUP. NETA (ha)</u>
1500000015650567	21-026-002-00006-0006	13,04	100,00	13,04
1500000015650569	21-026-002-00006-0007	1,18	100,00	1,18
1500000015650579	21-026-002-00006-0018	0,22	100,00	0,22
1500000015650650	21-026-002-00021-0005	2,74	100,00	2,74
1500000015650654	21-026-002-00021-0008	2,52	100,00	2,52
1500000015650682	21-026-002-09007-0001	1,79	100,00	1,79
1500000020571323	21-026-002-00005-0003	91,51	100,00	91,51
1500000020571326	21-026-002-00005-0005	5,79	100,00	5,79
160000003123814	21-026-002-00006-0003	4,96	100,00	4,96
160000003123824	21-026-002-00006-0005	2,73	85,00	2,32
160000003123833	21-026-002-00006-0008	0,77	100,00	0,77
160000003123836	21-026-002-00006-0016	5,54	100,00	5,54
160000003123914	21-026-002-00020-0001	6,68	85,00	5,68
160000003123915	21-026-002-00021-0004	2,59	75,00	1,94
160000003123920	21-026-002-00021-0006	0,28	65,00	0,18
160000003123925	21-026-002-00021-0009	4,20	100,00	4,20
160000003123934	21-026-002-00023-0004	1,25	100,00	1,25
160000003123957	21-026-002-09007-0008	1,24	100,00	1,24
160000003123959	21-026-002-09007-0009	0,32	100,00	0,32
160000003123961	21-026-002-09007-0010	0,06	100,00	0,06
160000007384258	21-026-002-00005-0005	5,27	100,00	5,27
160000007384260	21-026-002-00006-0002	0,23	100,00	0,23
TOTAL		154,91		152,75



RESUMEN CRITERIOS DE SELECCIÓN

10.1.3 Conservación y mejora de pastos en sistemas de dehesas.

PUNTOS: 12,00

	PUNTOS	
Plan de Gestión Integral de Dehesas oficialmente aprobado	0,00	N
Porcentaje de superficie determinada en Red Natura 2000	4,00	100.0%
Tener suscrito o haber tenido suscrito convenio de colaboración con el proyecto LIFE+	0,00	N
Porcentaje de superficie determinada de la explotación bajo sistemas de producción integrada ganadera o producción ecológica	4,00	100.0%
Porcentaje de carga ganadera con especies rumiantes	2,00	83.83%
Porcentaje de carga ganadera con especies ovina	0,00	0.0%
Pendiente media de la explotación	2,00	12.08%

DETALLE CRITERIOS DE SELECCIÓN

10.1.3 Conservación y mejora de pastos en sistemas de dehesas.

PUNTOS: 12,00

REF.	REFERENCIA SIGPAC	CULTIVO	DESCRIPCIÓN CULTIVO	S/R	SUP. PROPUESTA (ha)	SUP. CUMPLE (ha)
160000007384258	21-026-002-00005-0005	62000	PASTOS PERMANENTES DE 5 O MAS AÑOS-SIN VARIEDAD	S	5,27	5,27
1600000003123814	21-026-002-00006-0003	63000	PASTOS DE MENOS DE 5 AÑOS-SIN VARIEDAD	S	4,96	4,96
1600000003123836	21-026-002-00006-0016	62000	PASTOS PERMANENTES DE 5 O MAS AÑOS-SIN VARIEDAD	S	5,54	5,54

Porcentaje de carga ganadera con especies rumiantes

PUNTOS: 2,00 83.83%

EXPLORACIÓN	ESPECIE	RUMIANTE	UGMs
ES210260000007	BOVINA	SI	68.94
ES210260000007	PORCINO	NO	13.3

Porcentaje de carga ganadera con especies ovina

PUNTOS: 0,00 0.0%

EXPLORACIÓN	ESPECIE	OVINA	UGMs
ES210260000007	BOVINA	NO	68.94
ES210260000007	PORCINO	NO	13.3

Pendiente media de la explotación

PUNTOS: 2,00 12.08%

REF.	REFERENCIA SIGPAC	CULTIVO	DESCRIPCIÓN CULTIVO	S/R	PENDIENTE MEDIA (%)	SUP. PROPUESTA (ha)
1600000007384258	21-026-002-00005-0005	62000	PASTOS PERMANENTES DE 5 O MAS AÑOS-SIN VARIEDAD	S	12,89	5,27
1600000003123814	21-026-002-00006-0003	63000	PASTOS DE MENOS DE 5 AÑOS-SIN VARIEDAD	S	8,95	4,96

<u>REF.</u>	<u>REFERENCIA SIGPAC</u>	<u>CULTIVO</u>	<u>DESCRIPCIÓN CULTIVO</u>	<u>S/R</u>	<u>PENDIENTE MEDIA (%)</u>	<u>SUP. PROPUESTA (ha)</u>
160000003123836	21-026-002-00006-0016	62000	PASTOS PERMANENTES DE 5 O MAS AÑOS-SIN VARIEDAD	S	14,10	5,54



<u>APELLIDOS Y NOMBRE / RAZÓN SOCIAL</u>	<u>NIF</u>	<u>EXPEDIENTE</u>	<u>PROPUESTA</u>
EXPLOTACIONES DE GANADO IBERICO S.L.	B41197096	5008707	INADMITIDO
<u>SOLICITA ACTUACIÓN 1</u>	<u>SOLICITA ACTUACIÓN 2</u>	<u>PROPUESTA ACTUACIÓN 2</u>	<u>SOLICITA ACTUACIÓN 3</u>
NO	SI	INADMITIDO	NO

DETALLE DE ACTUACIÓN 2

IMPORTES POR ANUALIDAD

	<u>SUPERFICIE PROPUESTA</u>	<u>SUPERFICIE SUBVENCIONABLE</u>	<u>2016</u>	<u>2017</u>	<u>2018</u>	<u>2019</u>	<u>2020</u>
IMPORTE MÁXIMO	0,00	0,00	0,00 €	0,00 €	0,00 €	0,00 €	0,00 €
IMPORTE MEDIO DE TRANSFERENCIA (€/ha)			0,00 €	0,00 €	0,00 €	0,00 €	0,00 €

INCIDENCIAS

INCIDENCIA DESCRIPCIÓN

80856	No cumple con la superficie mínima de cultivo elegible para solicitar la operación. Sup. Resuelta:0
80866	La superficie que figura en la capa de formación adhesionada para el recinto, es inferior a la superficie por la que se solicita la ayuda para el recinto Ref:160000026260042 Recinto:21-078-011-00007-002 Cultivo:62000 PASTOS PERMANENTES DE 5 O MAS AÑOS-SIN VARIEDAD Secano Sup. Dec. Adm.:202,69 Sup. Censo Bruta:55,55
80867	Superficie resuelta para el grupo de pago menor que la mínima requerida Ref:160000026260042 Recinto:21-078-011-00007-002 Cultivo:62000 PASTOS PERMANENTES DE 5 O MAS AÑOS-SIN VARIEDAD Secano Sup. Declarada:0 Sup. Resuelta:0

DETALLE DE SUPERFICIE DE FORMACIÓN ADEHESADA EN EL CENSO DE DEHESAS

<u>REF.</u>	<u>REFERENCIA SIGPAC</u>	<u>SUP. BRUTA (ha)</u>	<u>CAP (%)</u>	<u>SUP. NETA (ha)</u>
160000026260027	21-068-015-00023-0001	7,05	45,00	3,17
160000026260028	21-068-015-00033-0001	0,13	45,00	0,06
160000026260029	21-078-012-00017-0003	0,91	45,00	0,41
160000026260031	21-078-012-00017-0002	0,05	0,00	0,00
160000026260032	21-068-016-00011-0020	42,39	85,00	36,03
160000026260033	21-078-011-00007-0003	1,37	0,00	0,00
160000026260034	21-078-011-00007-0004	0,21	100,00	0,21
160000026260035	21-068-016-00012-0002	1,22	55,00	0,67
160000026260036	21-078-012-00018-0002	1,34	0,00	0,00
160000026260037	21-068-015-00033-0002	1,04	0,00	0,00
160000026260038	21-078-011-00022-0001	1,11	45,00	0,50
160000026260039	21-068-015-00028-0006	16,16	35,00	5,66
160000026260041	21-068-015-00029-0001	13,59	35,00	4,76
160000026260042	21-078-011-00007-0002	55,55	25,00	13,89
160000026260044	21-068-015-00028-0001	24,04	25,00	6,01
160000026260045	21-068-015-00024-0001	6,36	75,00	4,77
160000026260046	21-078-012-00012-0002	3,52	25,00	0,88
TOTAL		176,04		77,02

RESUMEN CRITERIOS DE SELECCIÓN

10.1.3 Conservación y mejora de pastos en sistemas de dehesas.

PUNTOS: 0,00

	<u>PUNTOS</u>	
Plan de Gestión Integral de Dehesas oficialmente aprobado	0,00	N
Porcentaje de superficie determinada en Red Natura 2000	0,00	0.0%
Tener suscrito o haber tenido suscrito convenio de colaboración con el proyecto LIFE+	0,00	N
Porcentaje de superficie determinada de la explotación bajo sistemas de producción integrada ganadera o producción ecológica	0,00	0.0%
Porcentaje de carga ganadera con especies rumiantes	0,00	43.33%
Porcentaje de carga ganadera con especies ovina	0,00	0.0%
Pendiente media de la explotación	0,00	0.0%

DETALLE CRITERIOS DE SELECCIÓN

10.1.3 Conservación y mejora de pastos en sistemas de dehesas.

PUNTOS: 0,00

Plan de Gestión Integral de Dehesas oficialmente aprobado

PUNTOS: 0,00 N

Porcentaje de superficie determinada en Red Natura 2000

PUNTOS: 0,00 0.0%

Tener suscrito o haber tenido suscrito convenio de colaboración con el proyecto LIFE+

PUNTOS: 0,00 N

Porcentaje de superficie determinada de la explotación bajo sistemas de producción integrada ganadera o producción ecológica

PUNTOS: 0,00 0.0%

Porcentaje de carga ganadera con especies rumiantes

PUNTOS: 0,00 43.33%

<u>EXPLOTACIÓN</u>	<u>ESPECIE</u>	<u>RUMIANTE</u>	<u>UGMs</u>
ES21069000009	BOVINA	SI	56.76
ES21069000009	CAPRINA	SI	9.46
ES21069000009	PORCINO	NO	60.58
ES21069000050	PORCINO	NO	26.01

Porcentaje de carga ganadera con especies ovina

PUNTOS: 0,00 0.0%

<u>EXPLOTACIÓN</u>	<u>ESPECIE</u>	<u>OVINA</u>	<u>UGMs</u>
ES21069000009	BOVINA	NO	56.76
ES21069000009	CAPRINA	NO	9.46
ES21069000009	PORCINO	NO	60.58
ES21069000050	PORCINO	NO	26.01

Pendiente media de la explotación

PUNTOS: 0,00 0.0%



<u>APELLIDOS Y NOMBRE / RAZÓN SOCIAL</u>	<u>NIF</u>	<u>EXPEDIENTE</u>	<u>PROPUESTA</u>
EXPLOTACIONES DEL PRADO, S.C.	J91284984	5008699	ADMITIDO
<u>SOLICITA ACTUACIÓN 1</u>	<u>SOLICITA ACTUACIÓN 2</u>	<u>PROPUESTA ACTUACIÓN 2</u>	<u>SOLICITA ACTUACIÓN 3</u>
NO	SI	ADMITIDO	NO

DETALLE DE ACTUACIÓN 2

IMPORTE POR ANUALIDAD

	<u>SUPERFICIE PROPUESTA</u>	<u>SUPERFICIE SUBVENCIONABLE</u>	<u>2016</u>	<u>2017</u>	<u>2018</u>	<u>2019</u>	<u>2020</u>
IMPORTE MÁXIMO	49,31	49,31	4.680,01 €	4.680,01 €	4.680,01 €	4.680,01 €	4.680,01 €
IMPORTE MEDIO DE TRANSFERENCIA (€/ha)			94,91 €	94,91 €	94,91 €	94,91 €	94,91 €

RECINTOS PROPUESTOS

<u>REF.</u>	<u>REFERENCIA SIGPAC</u>	<u>CULTIVO</u>	<u>DESCRIPCIÓN CULTIVO</u>	<u>S/R</u>	<u>PEND. MEDIA (%)</u>	<u>SUP. DEC. (ha)</u>	<u>SUP. BRUTA (ha)</u>	<u>CAP (%)</u>	<u>SUP. NETA (ha)</u>	<u>SUP. DEC. ADMIN. (ha)</u>	<u>SUP. CAMPO (ha)</u>	<u>SUP. CALC. (ha)</u>
1600000026254340	21-036-005-00004-0001	62000	PASTOS PERMANENTES DE 5 O MAS AÑOS-SIN VARIEDAD	S	10,04	0,91	1,21	75,00	0,91	0,91		0,91
1600000026254342	21-036-006-00035-0001	62000	PASTOS PERMANENTES DE 5 O MAS AÑOS-SIN VARIEDAD	S	8,20	16,27	21,69	75,00	16,27	16,27		16,27
1600000026254346	21-036-006-00048-0001	62000	PASTOS PERMANENTES DE 5 O MAS AÑOS-SIN VARIEDAD	S	6,82	1,37	3,05	45,00	1,37	1,37		1,37
1600000026254349	21-078-025-00004-0003	62000	PASTOS PERMANENTES DE 5 O MAS AÑOS-SIN VARIEDAD	S	6,08	17,39	17,39	100,00	17,39	17,39		17,39
1600000026254362	21-078-024-00001-0001	62000	PASTOS PERMANENTES DE 5 O MAS AÑOS-SIN VARIEDAD	S	8,82	2,40	2,40	100,00	2,40	2,40		2,40
1600000026254366	21-078-024-00001-0001	62000	PASTOS PERMANENTES DE 5 O MAS AÑOS-SIN VARIEDAD	S	8,82	10,97	10,97	100,00	10,97	10,97		10,97

INCIDENCIAS

INCIDENCIA DESCRIPCIÓN

80866	La superficie que figura en la capa de formación adhesionada para el recinto, es inferior a la superficie por la que se solicita la ayuda para el recinto Ref:1600000026254342 Recinto:21-036-006-00035-001 Cultivo:62000 PASTOS PERMANENTES DE 5 O MAS AÑOS-SIN VARIEDAD Secano Sup. Dec. Adm.:21,79 Sup. Censo Bruta:21,69 Ref:1600000026254349 Recinto:21-078-025-00004-003 Cultivo:62000 PASTOS PERMANENTES DE 5 O MAS AÑOS-SIN VARIEDAD Secano Sup. Dec. Adm.:17,75 Sup. Censo Bruta:17,39 Ref:1600000026254362 Recinto:21-078-024-00001-001 Cultivo:62000 PASTOS PERMANENTES DE 5 O MAS AÑOS-SIN VARIEDAD Secano Sup. Dec. Adm.:2,6 Sup. Censo Bruta:2,4 Ref:1600000026254366 Recinto:21-078-024-00001-001 Cultivo:62000 PASTOS PERMANENTES DE 5 O MAS AÑOS-SIN VARIEDAD Secano Sup. Dec. Adm.:11,42 Sup. Censo Bruta:10,97
-------	---

DETALLE DE SUPERFICIE DE FORMACIÓN ADEHESADA EN EL CENSO DE DEHESAS

<u>REF.</u>	<u>REFERENCIA SIGPAC</u>	<u>SUP. BRUTA (ha)</u>	<u>CAP (%)</u>	<u>SUP. NETA (ha)</u>
1600000026254336	21-036-003-00043-0003	8,96	0,00	0,00
1600000026254337	21-036-003-00043-0004	0,04	0,00	0,00
1600000026254339	21-036-005-00003-0004	80,05	0,00	0,00
1600000026254340	21-036-005-00004-0001	1,21	75,00	0,91
1600000026254341	21-036-005-00005-0002	2,61	25,00	0,65
1600000026254342	21-036-006-00035-0001	21,69	75,00	16,27
1600000026254343	21-036-006-00047-0002	12,40	65,00	8,06
1600000026254345	21-036-006-00047-0004	0,19	100,00	0,19
1600000026254346	21-036-006-00048-0001	3,05	45,00	1,37
1600000026254348	21-078-025-00004-0003	0,32	100,00	0,32
1600000026254349	21-078-025-00004-0003	17,39	100,00	17,39
1600000026254350	21-036-006-00049-0002	31,88	65,00	20,72
1600000026254351	21-036-006-00049-0005	14,78	35,00	5,17
1600000026254352	21-036-006-00050-0001	11,13	0,00	0,00
1600000026254353	21-036-006-00051-0001	42,53	55,00	23,39
1600000026254354	21-036-006-00053-0004	6,64	45,00	2,99
1600000026254355	21-078-024-00001-0005	17,80	45,00	8,01
1600000026254356	21-078-024-00001-0001	0,05	100,00	0,05
1600000026254358	21-078-024-00001-0001	0,05	100,00	0,05
1600000026254362	21-078-024-00001-0001	2,40	100,00	2,40
1600000026254365	21-078-024-00001-0003	3,66	65,00	2,38
1600000026254366	21-078-024-00001-0001	10,98	100,00	10,98
1600000026254367	21-078-024-00001-0008	0,03	0,00	0,00
1600000026254368	21-078-024-00015-0001	3,41	65,00	2,22
TOTAL		293,25		123,52

RESUMEN CRITERIOS DE SELECCIÓN

10.1.3 Conservación y mejora de pastos en sistemas de dehesas. PUNTOS: 8,00

	PUNTOS	
Plan de Gestión Integral de Dehesas oficialmente aprobado	0,00	N
Porcentaje de superficie determinada en Red Natura 2000	0,00	0.0%
Tener suscrito o haber tenido suscrito convenio de colaboración con el proyecto LIFE+	0,00	N
Porcentaje de superficie determinada de la explotación bajo sistemas de producción integrada ganadera o producción ecológica	4,00	100.0%
Porcentaje de carga ganadera con especies rumiantes	3,00	100.0%
Porcentaje de carga ganadera con especies ovina	0,00	0.0%
Pendiente media de la explotación	1,00	7.62%

DETALLE CRITERIOS DE SELECCIÓN

10.1.3 Conservación y mejora de pastos en sistemas de dehesas. PUNTOS: 8,00

						PUNTOS:	
Plan de Gestión Integral de Dehesas oficialmente aprobado						0,00	N
Porcentaje de superficie determinada en Red Natura 2000						0,00	0.0%
REF.	REFERENCIA SIGPAC	CULTIVO	DESCRIPCIÓN CULTIVO	S/R	SUP. PROPUESTA (ha)	SUP. CUMPLE (ha)	
1600000026254340	21-036-005-00004-0001	62000	PASTOS PERMANENTES DE 5 O MAS AÑOS-SIN VARIEDAD	S	0,91	0,00	
1600000026254342	21-036-006-00035-0001	62000	PASTOS PERMANENTES DE 5 O MAS AÑOS-SIN VARIEDAD	S	16,27	0,00	
1600000026254346	21-036-006-00048-0001	62000	PASTOS PERMANENTES DE 5 O MAS AÑOS-SIN VARIEDAD	S	1,37	0,00	
1600000026254362	21-078-024-00001-0001	62000	PASTOS PERMANENTES DE 5 O MAS AÑOS-SIN VARIEDAD	S	2,40	0,00	
1600000026254366	21-078-024-00001-0001	62000	PASTOS PERMANENTES DE 5 O MAS AÑOS-SIN VARIEDAD	S	10,97	0,00	
1600000026254349	21-078-025-00004-0003	62000	PASTOS PERMANENTES DE 5 O MAS AÑOS-SIN VARIEDAD	S	17,39	0,00	
Tener suscrito o haber tenido suscrito convenio de colaboración con el proyecto LIFE+						0,00	N
Porcentaje de superficie determinada de la explotación bajo sistemas de producción integrada ganadera o producción ecológica						4,00	100.0%

REF.	REFERENCIA SIGPAC	CULTIVO	DESCRIPCIÓN CULTIVO	S/R	SUP. PROPUESTA (ha)	SUP. CUMPLE (ha)
1600000026254340	21-036-005-00004-0001	62000	PASTOS PERMANENTES DE 5 O MAS AÑOS-SIN VARIEDAD	S	0,91	0,91
1600000026254342	21-036-006-00035-0001	62000	PASTOS PERMANENTES DE 5 O MAS AÑOS-SIN VARIEDAD	S	16,27	16,27
1600000026254346	21-036-006-00048-0001	62000	PASTOS PERMANENTES DE 5 O MAS AÑOS-SIN VARIEDAD	S	1,37	1,37
1600000026254366	21-078-024-00001-0001	62000	PASTOS PERMANENTES DE 5 O MAS AÑOS-SIN VARIEDAD	S	10,97	10,97
1600000026254362	21-078-024-00001-0001	62000	PASTOS PERMANENTES DE 5 O MAS AÑOS-SIN VARIEDAD	S	2,40	2,40
1600000026254349	21-078-025-00004-0003	62000	PASTOS PERMANENTES DE 5 O MAS AÑOS-SIN VARIEDAD	S	17,39	17,39

Porcentaje de carga ganadera con especies rumiantes PUNTOS: 3,00 100.0%

EXPLORACIÓN	ESPECIE	RUMIANTE	UGMs
ES210360000006	CAPRINA	SI	111.98

Porcentaje de carga ganadera con especies ovina PUNTOS: 0,00 0.0%

EXPLORACIÓN	ESPECIE	OVINA	UGMs
ES210360000006	CAPRINA	NO	111.98

Pendiente media de la explotación PUNTOS: 1,00 7.62%

REF.	REFERENCIA SIGPAC	CULTIVO	DESCRIPCIÓN CULTIVO	S/R	PENDIENTE		SUP.
					MEDIA (%)	PROPUESTA	(ha)
160000026254340	21-036-005-00004-0001	62000	PASTOS PERMANENTES DE 5 O MAS AÑOS-SIN VARIEDAD	S	10,04		0,91
160000026254342	21-036-006-00035-0001	62000	PASTOS PERMANENTES DE 5 O MAS AÑOS-SIN VARIEDAD	S	8,20		16,27
160000026254346	21-036-006-00048-0001	62000	PASTOS PERMANENTES DE 5 O MAS AÑOS-SIN VARIEDAD	S	6,82		1,37
160000026254366	21-078-024-00001-0001	62000	PASTOS PERMANENTES DE 5 O MAS AÑOS-SIN VARIEDAD	S	8,82		10,97
160000026254362	21-078-024-00001-0001	62000	PASTOS PERMANENTES DE 5 O MAS AÑOS-SIN VARIEDAD	S	8,82		2,40
160000026254349	21-078-025-00004-0003	62000	PASTOS PERMANENTES DE 5 O MAS AÑOS-SIN VARIEDAD	S	6,08		17,39



<u>APELLIDOS Y NOMBRE / RAZÓN SOCIAL</u>	<u>NIF</u>	<u>EXPEDIENTE</u>	<u>PROPUESTA</u>
FAL ORDOÑEZ JOSE IGNACIO	28687237G	5008705	ADMITIDO
<u>SOLICITA ACTUACIÓN 1</u>	<u>SOLICITA ACTUACIÓN 2</u>	<u>PROPUESTA ACTUACIÓN 2</u>	<u>SOLICITA ACTUACIÓN 3</u>
NO	SI	ADMITIDO	NO

DETALLE DE ACTUACIÓN 2

IMPORTES POR ANUALIDAD

	<u>SUPERFICIE PROPUESTA</u>	<u>SUPERFICIE SUBVENCIONABLE</u>	<u>2016</u>	<u>2017</u>	<u>2018</u>	<u>2019</u>	<u>2020</u>
IMPORTE MÁXIMO	49,92	49,92	4.737,91 €	4.737,91 €	4.737,91 €	4.737,91 €	4.737,91 €
IMPORTE MEDIO DE TRANSFERENCIA (€/ha)			94,91 €	94,91 €	94,91 €	94,91 €	94,91 €

RECINTOS PROPUESTOS

<u>REF.</u>	<u>REFERENCIA SIGPAC</u>	<u>CULTIVO</u>	<u>DESCRIPCIÓN CULTIVO</u>	<u>S/R</u>	<u>PEND. MEDIA (%)</u>	<u>SUP. DEC. (ha)</u>	<u>SUP. BRUTA (ha)</u>	<u>CAP (%)</u>	<u>SUP. NETA (ha)</u>	<u>SUP. DEC. ADMIN. (ha)</u>	<u>SUP. CAMPO (ha)</u>	<u>SUP. CALC. (ha)</u>
160000026259362	21-078-021-00084-0002	62000	PASTOS PERMANENTES DE 5 O MAS AÑOS-SIN VARIEDAD	S	19,43	33,80	45,07	75,00	33,80	33,80		33,80
160000026259374	21-078-021-00084-0005	62000	PASTOS PERMANENTES DE 5 O MAS AÑOS-SIN VARIEDAD	S	20,75	16,13	21,50	75,00	16,12	16,12		16,12

INCIDENCIAS

INCIDENCIA DESCRIPCIÓN

80866 La superficie que figura en la capa de formación adhesionada para el recinto, es inferior a la superficie por la que se solicita la ayuda para el recinto
 Ref:160000026259362 Recinto:21-078-021-00084-002 Cultivo:62000 PASTOS PERMANENTES DE 5 O MAS AÑOS-SIN VARIEDAD
 Secano Sup. Dec. Adm.:49,98 Sup. Censo Bruta:45,07

DETALLE DE SUPERFICIE DE FORMACIÓN ADEHESADA EN EL CENSO DE DEHESAS

<u>REF.</u>	<u>REFERENCIA SIGPAC</u>	<u>SUP. BRUTA (ha)</u>	<u>CAP (%)</u>	<u>SUP. NETA (ha)</u>
160000026259354	21-036-003-00044-0001	7,13	0,00	0,00
160000026259356	21-036-003-00045-0001	3,58	100,00	3,58
160000026259358	21-036-003-00044-0003	1,09	25,00	0,27
160000026259359	21-036-004-00031-0003	4,91	85,00	4,18
160000026259360	21-036-004-00031-0004	5,25	85,00	4,47
160000026259361	21-036-004-00031-0005	3,25	85,00	2,76
160000026259362	21-078-021-00084-0002	48,81	75,00	36,61
160000026259363	21-036-005-00013-0003	0,11	25,00	0,03
160000026259364	21-078-024-00026-0001	0,47	85,00	0,40
160000026259366	21-078-024-00027-0001	18,35	35,00	6,42
160000026259368	21-036-005-00012-0002	16,70	0,00	0,00
160000026259369	21-036-005-00011-0002	11,19	75,00	8,39
160000026259370	21-078-021-00237-0006	0,82	75,00	0,62
160000026259372	21-078-021-00237-0005	2,92	100,00	2,92
160000026259373	21-078-021-00237-0002	43,86	55,00	24,12
160000026259374	21-078-021-00084-0005	21,50	75,00	16,12
TOTAL		189,94		110,89

RESUMEN CRITERIOS DE SELECCIÓN

10.1.3 Conservación y mejora de pastos en sistemas de dehesas.

PUNTOS: 8,00

	<u>PUNTOS</u>	
Plan de Gestión Integral de Dehesas oficialmente aprobado	0,00	N
Porcentaje de superficie determinada en Red Natura 2000	0,00	0.0%
Tener suscrito o haber tenido suscrito convenio de colaboración con el proyecto LIFE+	0,00	N
Porcentaje de superficie determinada de la explotación bajo sistemas de producción integrada ganadera o producción ecológica	4,00	100.0%
Porcentaje de carga ganadera con especies rumiantes	1,00	61.53%
Porcentaje de carga ganadera con especies ovina	0,00	0.0%
Pendiente media de la explotación	3,00	19.86%

DETALLE CRITERIOS DE SELECCIÓN

10.1.3 Conservación y mejora de pastos en sistemas de dehesas.

PUNTOS: 8,00

Plan de Gestión Integral de Dehesas oficialmente aprobado

PUNTOS: 0,00 N

Porcentaje de superficie determinada en Red Natura 2000

PUNTOS: 0,00 0.0%

REF.	REFERENCIA SIGPAC	CULTIVO	DESCRIPCIÓN CULTIVO	S/R	SUP. PROPUESTA (ha)	SUP. CUMPLE (ha)
160000026259362	21-078-021-00084-0002	62000	PASTOS PERMANENTES DE 5 O MAS AÑOS-SIN VARIEDAD	S	33,80	0,00
160000026259374	21-078-021-00084-0005	62000	PASTOS PERMANENTES DE 5 O MAS AÑOS-SIN VARIEDAD	S	16,12	0,00

Tener suscrito o haber tenido suscrito convenio de colaboración con el proyecto LIFE+

PUNTOS: 0,00 N

Porcentaje de superficie determinada de la explotación bajo sistemas de producción integrada ganadera o producción ecológica

PUNTOS: 4,00 100.0%

REF.	REFERENCIA SIGPAC	CULTIVO	DESCRIPCIÓN CULTIVO	S/R	SUP. PROPUESTA (ha)	SUP. CUMPLE (ha)
160000026259362	21-078-021-00084-0002	62000	PASTOS PERMANENTES DE 5 O MAS AÑOS-SIN VARIEDAD	S	33,80	33,80
160000026259374	21-078-021-00084-0005	62000	PASTOS PERMANENTES DE 5 O MAS AÑOS-SIN VARIEDAD	S	16,12	16,12

Porcentaje de carga ganadera con especies rumiantes

PUNTOS: 1,00 61.53%

EXPLOTACIÓN	ESPECIE	RUMIANTE	UGMs
ES210360000008	BOVINA	SI	23.63
ES210790000214	BOVINA	SI	49.31
ES210790000214	PORCINO	NO	45.6

Porcentaje de carga ganadera con especies ovina

PUNTOS: 0,00 0.0%

EXPLOTACIÓN	ESPECIE	OVINA	UGMs
ES210360000008	BOVINA	NO	23.63
ES210790000214	BOVINA	NO	49.31
ES210790000214	PORCINO	NO	45.6

Pendiente media de la explotación

PUNTOS: 3,00 19.86%

REF.	REFERENCIA SIGPAC	CULTIVO	DESCRIPCIÓN CULTIVO	S/R	PENDIENTE MEDIA (%)	SUP. PROPUESTA (ha)
160000026259362	21-078-021-00084-0002	62000	PASTOS PERMANENTES DE 5 O MAS AÑOS-SIN VARIEDAD	S	19,43	33,80
160000026259374	21-078-021-00084-0005	62000	PASTOS PERMANENTES DE 5 O MAS AÑOS-SIN VARIEDAD	S	20,75	16,12



APELLIDOS Y NOMBRE / RAZÓN SOCIAL		NIF	EXPEDIENTE	PROPUESTA
FERNANDEZ FERNANDEZ ANTONIA		29427167R	5003977	ADMITIDO
SOLICITA ACTUACIÓN 1	PROPUESTA ACTUACIÓN 1	SOLICITA ACTUACIÓN 2	SOLICITA ACTUACIÓN 3	
SI	ADMITIDO	NO	NO	

DETALLE DE ACTUACIÓN 1

IMPORTES POR ANUALIDAD

	SUPERFICIE PROPUESTA	SUPERFICIE SUBVENCIONABLE	2016	2017	2018	2019	2020
IMPORTE MÁXIMO	24,65	24,65	3.235,56 €	3.235,56 €	3.235,56 €	3.235,56 €	3.235,56 €
IMPORTE MEDIO DE TRANSFERENCIA (€/ha)			131,26 €	131,26 €	131,26 €	131,26 €	131,26 €

RECINTOS PROPUESTOS

REF.	REFERENCIA SIGPAC	CULTIVO	DESCRIPCIÓN CULTIVO	S/R	PEND. MEDIA (%)	SUP. DEC. (ha)	SUP. BRUTA (ha)	CAP (%)	SUP. NETA (ha)	SUP. DEC. ADMIN. (ha)	SUP. CAMPO (ha)	SUP. CALC. (ha)
160000003055431	21-008-006-00075-0001	62000	PASTOS PERMANENTES DE 5 O MAS AÑOS-SIN VARIEDAD	S	5,81	3,37	3,37	100,00	3,37	3,37		3,37
1600000009849049	21-008-006-00011-0005	62000	PASTOS PERMANENTES DE 5 O MAS AÑOS-SIN VARIEDAD	S	8,32	21,29	28,38	75,00	21,28	21,28		21,28
1600000009849051	21-008-006-00011-0006	63000	PASTOS DE MENOS DE 5 AÑOS-SIN VARIEDAD	S	6,63	1,88	0,00	100,00	0,00	0,00		0,00

INCIDENCIAS

INCIDENCIA DESCRIPCIÓN

80866	La superficie que figura en la capa de formación adhesionada para el recinto, es inferior a la superficie por la que se solicita la ayuda para el recinto Ref:160000003055431 Recinto:21-008-006-00075-001 Cultivo:62000 PASTOS PERMANENTES DE 5 O MAS AÑOS-SIN VARIEDAD Secano Sup. Dec. Adm.:3,84 Sup. Censo Bruta:3,37 Ref:1600000009849049 Recinto:21-008-006-00011-0005 Cultivo:62000 PASTOS PERMANENTES DE 5 O MAS AÑOS-SIN VARIEDAD Secano Sup. Dec. Adm.:29,4 Sup. Censo Bruta:28,38 Ref:1600000009849051 Recinto:21-008-006-00011-0006 Cultivo:63000 PASTOS DE MENOS DE 5 AÑOS-SIN VARIEDAD Secano Sup. Dec. Adm.:1,88 Sup. Censo Bruta:0
-------	---

DETALLE DE SUPERFICIE DE FORMACIÓN ADEHESADA EN EL CENSO DE DEHESAS

REF.	REFERENCIA SIGPAC	SUP. BRUTA (ha)	CAP (%)	SUP. NETA (ha)
160000003055428	21-008-006-00075-0001	8,12	100,00	8,12
160000003055431	21-008-006-00075-0001	3,37	100,00	3,37
1600000009849045	21-008-006-00011-0005	37,83	65,00	24,59
1600000009849049	21-008-006-00011-0005	28,38	75,00	21,28
TOTAL		77,70		57,36

RESUMEN CRITERIOS DE SELECCIÓN

10.1.3 Conservación y mejora de pastos en sistemas de dehesas.

PUNTOS: 5,14

	PUNTOS	
Plan de Gestión Integral de Dehesas oficialmente aprobado	0,00	N
Porcentaje de superficie determinada en Red Natura 2000	1,14	13.67%
Tener suscrito o haber tenido suscrito convenio de colaboración con el proyecto LIFE+	0,00	N
Porcentaje de superficie determinada de la explotación bajo sistemas de producción integrada ganadera o producción ecológica	0,00	0.0%
Porcentaje de carga ganadera con especies rumiantes	3,00	100.0%
Porcentaje de carga ganadera con especies ovina	0,00	0.0%
Pendiente media de la explotación	1,00	7.98%



DETALLE CRITERIOS DE SELECCIÓN

10.1.3 Conservación y mejora de pastos en sistemas de dehesas.

PUNTOS: 5,14

Plan de Gestión Integral de Dehesas oficialmente aprobado

PUNTOS: 0,00 N

Porcentaje de superficie determinada en Red Natura 2000

PUNTOS: 1,14 13.67%

REF.	REFERENCIA SIGPAC	CULTIVO	DESCRIPCIÓN CULTIVO	S/R	SUP. PROPUESTA (ha)	SUP. CUMPLE (ha)
160000009849049	21-008-006-00011-0005	62000	PASTOS PERMANENTES DE 5 O MAS AÑOS-SIN VARIEDAD	S	21,28	0,00
160000009849051	21-008-006-00011-0006	63000	PASTOS DE MENOS DE 5 AÑOS-SIN VARIEDAD	S	0,00	0,00
160000003055431	21-008-006-00075-0001	62000	PASTOS PERMANENTES DE 5 O MAS AÑOS-SIN VARIEDAD	S	3,37	3,37

Tener suscrito o haber tenido suscrito convenio de colaboración con el proyecto LIFE+

PUNTOS: 0,00 N

Porcentaje de superficie determinada de la explotación bajo sistemas de producción integrada ganadera o producción ecológica

PUNTOS: 0,00 0.0%

REF.	REFERENCIA SIGPAC	CULTIVO	DESCRIPCIÓN CULTIVO	S/R	SUP. PROPUESTA (ha)	SUP. CUMPLE (ha)
160000009849049	21-008-006-00011-0005	62000	PASTOS PERMANENTES DE 5 O MAS AÑOS-SIN VARIEDAD	S	21,28	0,00
160000009849051	21-008-006-00011-0006	63000	PASTOS DE MENOS DE 5 AÑOS-SIN VARIEDAD	S	0,00	0,00
160000003055431	21-008-006-00075-0001	62000	PASTOS PERMANENTES DE 5 O MAS AÑOS-SIN VARIEDAD	S	3,37	0,00

Porcentaje de carga ganadera con especies rumiantes

PUNTOS: 3,00 100.0%

EXPLOTACIÓN	ESPECIE	RUMIANTE	UGMs
ES210080000031	BOVINA	SI	26.54

Porcentaje de carga ganadera con especies ovina

PUNTOS: 0,00 0.0%

EXPLOTACIÓN	ESPECIE	OVINA	UGMs
ES210080000031	BOVINA	NO	26.54

Pendiente media de la explotación

PUNTOS: 1,00 7.98%

REF.	REFERENCIA SIGPAC	CULTIVO	DESCRIPCIÓN CULTIVO	S/R	PENDIENTE MEDIA (%)	SUP. PROPUESTA (ha)
160000009849049	21-008-006-00011-0005	62000	PASTOS PERMANENTES DE 5 O MAS AÑOS-SIN VARIEDAD	S	8,32	21,28
160000009849051	21-008-006-00011-0006	63000	PASTOS DE MENOS DE 5 AÑOS-SIN VARIEDAD	S	6,63	0,00
160000003055431	21-008-006-00075-0001	62000	PASTOS PERMANENTES DE 5 O MAS AÑOS-SIN VARIEDAD	S	5,81	3,37



<u>APELLIDOS Y NOMBRE / RAZÓN SOCIAL</u>	<u>NIF</u>	<u>EXPEDIENTE</u>	<u>PROPUESTA</u>
FERNANDEZ FERNANDEZ JOSEFA	29433700W	5006346	ADMITIDO
<u>SOLICITA ACTUACIÓN 1</u>	<u>SOLICITA ACTUACIÓN 2</u>	<u>SOLICITA ACTUACIÓN 3</u>	<u>PROPUESTA ACTUACIÓN 3</u>
NO	NO	SI	ADMITIDO

DETALLE DE ACTUACIÓN 3

IMPORTES POR ANUALIDAD

	<u>SUPERFICIE PROPUESTA</u>	<u>SUPERFICIE SUBVENCIONABLE</u>	2016	2017	2018	2019	2020
IMPORTE MÁXIMO	20,41	20,41	874,36 €	874,36 €	874,36 €	874,36 €	874,36 €
IMPORTE MEDIO DE TRANSFERENCIA (€/ha)			42,84 €	42,84 €	42,84 €	42,84 €	42,84 €

RECINTOS PROPUESTOS

<u>REF.</u>	<u>REFERENCIA SIGPAC</u>	<u>CULTIVO</u>	<u>DESCRIPCIÓN CULTIVO</u>	<u>S/R</u>	<u>PEND. MEDIA (%)</u>	<u>SUP. DEC. (ha)</u>	<u>SUP. BRUTA (ha)</u>	<u>CAP (%)</u>	<u>SUP. NETA (ha)</u>	<u>SUP. DEC. ADMIN. (ha)</u>	<u>SUP. CAMPO (ha)</u>	<u>SUP. CALC. (ha)</u>
1600000025975615	21-015-004-00004-0016	62000	PASTOS PERMANENTES DE 5 O MAS AÑOS-SIN VARIEDAD	S	13,68	3,69	4,32	85,00	3,67	3,67		3,67
1600000025975627	21-015-004-00011-0002	63000	PASTOS DE MENOS DE 5 AÑOS-SIN VARIEDAD	S	9,29	4,92	4,91	100,00	4,91	4,91		4,91
1600000025975647	21-015-004-00057-0010	63000	PASTOS DE MENOS DE 5 AÑOS-SIN VARIEDAD	S	12,12	11,93	11,83	100,00	11,83	11,83		11,83
1600000025975648	21-015-004-00013-0005	63000	PASTOS DE MENOS DE 5 AÑOS-SIN VARIEDAD	S	3,44	8,55	0,00	100,00	0,00	0,00		0,00


INCIDENCIAS

INCIDENCIA DESCRIPCIÓN

80866	La superficie que figura en la capa de formación adhesionada para el recinto, es inferior a la superficie por la que se solicita la ayuda para el recinto Ref:1600000025975615 Recinto:21-015-004-00004-016 Cultivo:62000 PASTOS PERMANENTES DE 5 O MAS AÑOS-SIN VARIEDAD Secano Sup. Dec. Adm.:4,34 Sup. Censo Bruta:4,32 Ref:1600000025975627 Recinto:21-015-004-00011-002 Cultivo:63000 PASTOS DE MENOS DE 5 AÑOS-SIN VARIEDAD Secano Sup. Dec. Adm.:4,92 Sup. Censo Bruta:4,91 Ref:1600000025975647 Recinto:21-015-004-00057-010 Cultivo:63000 PASTOS DE MENOS DE 5 AÑOS-SIN VARIEDAD Secano Sup. Dec. Adm.:11,93 Sup. Censo Bruta:11,83 Ref:1600000025975648 Recinto:21-015-004-00013-005 Cultivo:63000 PASTOS DE MENOS DE 5 AÑOS-SIN VARIEDAD Secano Sup. Dec. Adm.:8,55 Sup. Censo Bruta:0
-------	---

DETALLE DE SUPERFICIE DE FORMACIÓN ADEHESADA EN EL CENSO DE DEHESAS

<u>REF.</u>	<u>REFERENCIA SIGPAC</u>	<u>SUP. BRUTA (ha)</u>	<u>CAP (%)</u>	<u>SUP. NETA (ha)</u>
1600000025975579	21-023-059-00073-0004	2,27	100,00	2,27
1600000025975580	21-023-059-00069-0008	0,28	0,00	0,00
1600000025975586	21-015-004-00057-0010	0,01	100,00	0,01
1600000025975592	21-023-059-00073-0008	8,83	0,00	0,00
1600000025975599	21-015-004-00057-0010	0,01	100,00	0,01
1600000025975601	21-023-059-00069-0006	2,32	35,00	0,81
1600000025975602	21-015-004-00050-0003	15,64	100,00	15,64
1600000025975613	21-015-004-00004-0016	5,29	65,00	3,44
1600000025975614	21-015-004-00004-0037	1,16	85,00	0,98
1600000025975615	21-015-004-00004-0016	4,32	85,00	3,67
1600000025975619	21-015-004-00004-0016	1,64	85,00	1,39
1600000025975623	21-015-004-00004-0010	1,83	100,00	1,83
1600000025975626	21-015-004-00011-0010	0,05	0,00	0,00
1600000025975627	21-015-004-00011-0002	4,91	100,00	4,91
1600000025975628	21-015-004-00011-0011	2,81	100,00	2,81
1600000025975629	21-015-004-00011-0001	0,40	100,00	0,40
1600000025975634	21-015-004-00004-0033	0,02	100,00	0,02
1600000025975637	21-015-004-00004-0016	0,44	85,00	0,38
1600000025975638	21-015-004-00004-0037	5,55	65,00	3,61
1600000025975640	21-015-004-00004-0016	0,76	100,00	0,76
1600000025975643	21-015-005-00004-0002	6,76	100,00	6,76
1600000025975644	21-015-005-00012-0002	6,63	100,00	6,63
1600000025975646	21-015-004-00011-0002	0,01	100,00	0,01
1600000025975647	21-015-004-00057-0010	11,83	100,00	11,83
1600000025975654	21-015-004-00038-0001	2,32	100,00	2,32
TOTAL		86,09		70,49



RESUMEN CRITERIOS DE SELECCIÓN

10.1.3 Conservación y mejora de pastos en sistemas de dehesas.

PUNTOS: 7,82

	PUNTOS	
Plan de Gestión Integral de Dehesas oficialmente aprobado	0,00	N
Porcentaje de superficie determinada en Red Natura 2000	0,00	0.0%
Tener suscrito o haber tenido suscrito convenio de colaboración con el proyecto LIFE+	0,00	N
Porcentaje de superficie determinada de la explotación bajo sistemas de producción integrada ganadera o producción ecológica	3,82	82.02%
Porcentaje de carga ganadera con especies rumiantes	2,00	82.35%
Porcentaje de carga ganadera con especies ovina	0,00	0.0%
Pendiente media de la explotación	2,00	11.72%

DETALLE CRITERIOS DE SELECCIÓN

10.1.3 Conservación y mejora de pastos en sistemas de dehesas.

PUNTOS: 7,82

REF.	REFERENCIA SIGPAC	CULTIVO	DESCRIPCIÓN CULTIVO	S/R	SUP. PROPUESTA (ha)	SUP. CUMPLE (ha)
160000025975615	21-015-004-00004-0016	62000	PASTOS PERMANENTES DE 5 O MAS AÑOS-SIN VARIEDAD	S	3,67	0,00
160000025975627	21-015-004-00011-0002	63000	PASTOS DE MENOS DE 5 AÑOS-SIN VARIEDAD	S	4,91	0,00
160000025975648	21-015-004-00013-0005	63000	PASTOS DE MENOS DE 5 AÑOS-SIN VARIEDAD	S	0,00	0,00
160000025975647	21-015-004-00057-0010	63000	PASTOS DE MENOS DE 5 AÑOS-SIN VARIEDAD	S	11,83	0,00

	PUNTOS	
Plan de Gestión Integral de Dehesas oficialmente aprobado	0,00	N
Porcentaje de superficie determinada en Red Natura 2000	0,00	0.0%
Tener suscrito o haber tenido suscrito convenio de colaboración con el proyecto LIFE+	0,00	N
Porcentaje de superficie determinada de la explotación bajo sistemas de producción integrada ganadera o producción ecológica	3,82	82.02%

REF.	REFERENCIA SIGPAC	CULTIVO	DESCRIPCIÓN CULTIVO	S/R	SUP. PROPUESTA (ha)	SUP. CUMPLE (ha)
160000025975615	21-015-004-00004-0016	62000	PASTOS PERMANENTES DE 5 O MAS AÑOS-SIN VARIEDAD	S	3,67	0,00
160000025975627	21-015-004-00011-0002	63000	PASTOS DE MENOS DE 5 AÑOS-SIN VARIEDAD	S	4,91	4,91
160000025975648	21-015-004-00013-0005	63000	PASTOS DE MENOS DE 5 AÑOS-SIN VARIEDAD	S	0,00	0,00
160000025975647	21-015-004-00057-0010	63000	PASTOS DE MENOS DE 5 AÑOS-SIN VARIEDAD	S	11,83	11,83

Porcentaje de carga ganadera con especies rumiantes

PUNTOS: 2,00 82.35%

EXPLORACIÓN	ESPECIE	RUMIANTE	UGMs
ES210150000018	CAPRINA	SI	58.65
ES210150000018	PORCINO	NO	15.86
ES210230000454	CAPRINA	SI	28.79
ES210230000454	GALLINAS	NO	1.86
ES210230000454	PORCINO	NO	5
ES210250000016	CAPRINA	SI	60.26
ES210250000016	PORCINO	NO	8.93

Porcentaje de carga ganadera con especies ovina

PUNTOS: 0,00 0.0%

EXPLORACIÓN	ESPECIE	OVINA	UGMs
ES210150000018	CAPRINA	NO	58.65
ES210150000018	PORCINO	NO	15.86
ES210230000454	CAPRINA	NO	28.79
ES210230000454	GALLINAS	NO	1.86

<u>EXPLOTACIÓN</u>	<u>ESPECIE</u>	<u>OVINA</u>	<u>UGMs</u>
ES210230000454	PORCINO	NO	5
ES210250000016	CAPRINA	NO	60.26
ES210250000016	PORCINO	NO	8.93

Pendiente media de la explotación

PUNTOS: 2,00 11.72%

<u>REF.</u>	<u>REFERENCIA SIGPAC</u>	<u>CULTIVO</u>	<u>DESCRIPCIÓN CULTIVO</u>	<u>S/R</u>	<u>PENDIENTE MEDIA (%)</u>	<u>SUP. PROPUESTA (ha)</u>
1600000025975615	21-015-004-00004-0016	62000	PASTOS PERMANENTES DE 5 O MAS AÑOS-SIN VARIEDAD	S	13,68	3,67
1600000025975627	21-015-004-00011-0002	63000	PASTOS DE MENOS DE 5 AÑOS-SIN VARIEDAD	S	9,29	4,91
1600000025975648	21-015-004-00013-0005	63000	PASTOS DE MENOS DE 5 AÑOS-SIN VARIEDAD	S	3,44	0,00
1600000025975647	21-015-004-00057-0010	63000	PASTOS DE MENOS DE 5 AÑOS-SIN VARIEDAD	S	12,12	11,83



<u>APELLIDOS Y NOMBRE / RAZÓN SOCIAL</u>	<u>NIF</u>	<u>EXPEDIENTE</u>	<u>PROPUESTA</u>
FERNANDEZ GARCIA JOSE	29337563M	5007380	INADMITIDO
<u>SOLICITA ACTUACIÓN 1</u>	<u>SOLICITA ACTUACIÓN 2</u>	<u>SOLICITA ACTUACIÓN 3</u>	<u>PROPUESTA ACTUACIÓN 3</u>
NO	NO	SI	INADMITIDO

DETALLE DE ACTUACIÓN 3

IMPORTES POR ANUALIDAD

	<u>SUPERFICIE PROPUESTA</u>	<u>SUPERFICIE SUBVENCIONABLE</u>	<u>2016</u>	<u>2017</u>	<u>2018</u>	<u>2019</u>	<u>2020</u>
IMPORTE MÁXIMO	0,00	0,00	0,00 €	0,00 €	0,00 €	0,00 €	0,00 €
IMPORTE MEDIO DE TRANSFERENCIA (€/ha)			0,00 €	0,00 €	0,00 €	0,00 €	0,00 €

INCIDENCIAS

INCIDENCIA DESCRIPCIÓN

80856	No cumple con la superficie mínima de cultivo elegible para solicitar la operación. Sup. Resuelta:0
80866	La superficie que figura en la capa de formación adhesionada para el recinto, es inferior a la superficie por la que se solicita la ayuda para el recinto Ref:1600000026315917 Recinto:21-028-001-00046-002 Cultivo:62000 PASTOS PERMANENTES DE 5 O MAS AÑOS-SIN VARIEDAD Secano Sup. Dec. Adm.:6,95 Sup. Censo Bruta:0 Ref:1600000026315921 Recinto:21-028-002-00058-002 Cultivo:62000 PASTOS PERMANENTES DE 5 O MAS AÑOS-SIN VARIEDAD Secano Sup. Dec. Adm.:5,17 Sup. Censo Bruta:0 Ref:1600000026315922 Recinto:21-028-002-00058-002 Cultivo:62000 PASTOS PERMANENTES DE 5 O MAS AÑOS-SIN VARIEDAD Secano Sup. Dec. Adm.:1,41 Sup. Censo Bruta:0 Ref:1600000026315928 Recinto:21-051-001-00084-002 Cultivo:62000 PASTOS PERMANENTES DE 5 O MAS AÑOS-SIN VARIEDAD Secano Sup. Dec. Adm.:53,7 Sup. Censo Bruta:0
80867	Superficie resuelta para el grupo de pago menor que la mínima requerida Ref:1600000026315917 Recinto:21-028-001-00046-002 Cultivo:62000 PASTOS PERMANENTES DE 5 O MAS AÑOS-SIN VARIEDAD Secano Sup. Declarada:0 Sup. Resuelta:0 Ref:1600000026315921 Recinto:21-028-002-00058-002 Cultivo:62000 PASTOS PERMANENTES DE 5 O MAS AÑOS-SIN VARIEDAD Secano Sup. Declarada:0 Sup. Resuelta:0 Ref:1600000026315922 Recinto:21-028-002-00058-002 Cultivo:62000 PASTOS PERMANENTES DE 5 O MAS AÑOS-SIN VARIEDAD Secano Sup. Declarada:0 Sup. Resuelta:0 Ref:1600000026315928 Recinto:21-051-001-00084-002 Cultivo:62000 PASTOS PERMANENTES DE 5 O MAS AÑOS-SIN VARIEDAD Secano Sup. Declarada:0 Sup. Resuelta:0

DETALLE DE SUPERFICIE DE FORMACIÓN ADEHESADA EN EL CENSO DE DEHESAS

<u>REF.</u>	<u>REFERENCIA SIGPAC</u>	<u>SUP. BRUTA (ha)</u>	<u>CAP (%)</u>	<u>SUP. NETA (ha)</u>
1600000026315923	21-028-005-00044-0001	1,62	100,00	1,62
1600000026315924	21-028-005-00045-0001	1,08	100,00	1,08
1600000026315930	21-051-001-00097-0001	13,31	75,00	9,98
1600000026315936	21-051-001-00002-0001	0,76	0,00	0,00
TOTAL		16,77		12,68

RESUMEN CRITERIOS DE SELECCIÓN

10.1.3 Conservación y mejora de pastos en sistemas de dehesas.

PUNTOS: 2,00

	<u>PUNTOS</u>	
Plan de Gestión Integral de Dehesas oficialmente aprobado	0,00	N
Porcentaje de superficie determinada en Red Natura 2000	0,00	0.0%
Tener suscrito o haber tenido suscrito convenio de colaboración con el proyecto LIFE+	0,00	N
Porcentaje de superficie determinada de la explotación bajo sistemas de producción integrada ganadera o producción ecológica	0,00	0.0%
Porcentaje de carga ganadera con especies rumiantes	2,00	79.37%
Porcentaje de carga ganadera con especies ovina	0,00	0.0%
Pendiente media de la explotación	0,00	0.0%



DETALLE CRITERIOS DE SELECCIÓN

10.1.3 Conservación y mejora de pastos en sistemas de dehesas.

PUNTOS: 2,00

Plan de Gestión Integral de Dehesas oficialmente aprobado

PUNTOS: 0,00 N

Porcentaje de superficie determinada en Red Natura 2000

PUNTOS: 0,00 0.0%

Tener suscrito o haber tenido suscrito convenio de colaboración con el proyecto LIFE+

PUNTOS: 0,00 N

Porcentaje de superficie determinada de la explotación bajo sistemas de producción integrada ganadera o producción ecológica

PUNTOS: 0,00 0.0%

Porcentaje de carga ganadera con especies rumiantes

PUNTOS: 2,00 79.37%

<u>EXPLOTACIÓN</u>	<u>ESPECIE</u>	<u>RUMIANTE</u>	<u>UGMs</u>
ES21028000084	BOVINA	SI	70.31
ES21028000084	PORCINO	NO	16.36
ES210510000107	BOVINA	SI	33.95
ES210510000107	PORCINO	NO	10.74

Porcentaje de carga ganadera con especies ovina

PUNTOS: 0,00 0.0%

<u>EXPLOTACIÓN</u>	<u>ESPECIE</u>	<u>OVINA</u>	<u>UGMs</u>
ES21028000084	BOVINA	NO	70.31
ES21028000084	PORCINO	NO	16.36
ES210510000107	BOVINA	NO	33.95
ES210510000107	PORCINO	NO	10.74

Pendiente media de la explotación

PUNTOS: 0,00 0.0%



<u>APELLIDOS Y NOMBRE / RAZÓN SOCIAL</u>	<u>NIF</u>	<u>EXPEDIENTE</u>	<u>PROPUESTA</u>
FERNANDEZ GINES JOSE DOLORES	29772540Y	5008513	ADMITIDO
<u>SOLICITA ACTUACIÓN 1</u>	<u>SOLICITA ACTUACIÓN 2</u>	<u>PROPUESTA ACTUACIÓN 2</u>	<u>SOLICITA ACTUACIÓN 3</u>
NO	SI	ADMITIDO	NO

DETALLE DE ACTUACIÓN 2

IMPORTES POR ANUALIDAD

	<u>SUPERFICIE PROPUESTA</u>	<u>SUPERFICIE SUBVENCIONABLE</u>	2016	2017	2018	2019	2020
IMPORTE MÁXIMO	32,27	32,27	3.062,75 €	3.062,75 €	3.062,75 €	3.062,75 €	3.062,75 €
IMPORTE MEDIO DE TRANSFERENCIA (€/ha)			94,91 €	94,91 €	94,91 €	94,91 €	94,91 €

RECINTOS PROPUESTOS

<u>REF.</u>	<u>REFERENCIA SIGPAC</u>	<u>CULTIVO</u>	<u>DESCRIPCIÓN CULTIVO</u>	<u>S/R</u>	<u>PEND. MEDIA (%)</u>	<u>SUP. DEC. (ha)</u>	<u>SUP. BRUTA (ha)</u>	<u>CAP (%)</u>	<u>SUP. NETA (ha)</u>	<u>SUP. DEC. ADMIN. (ha)</u>	<u>SUP. CAMPO (ha)</u>	<u>SUP. CALC. (ha)</u>
160000026110506	21-016-011-00051-0004	62000	PASTOS PERMANENTES DE 5 O MAS AÑOS-SIN VARIEDAD	S	26,91	6,39	6,39	100,00	6,39	6,39		6,39
160000026110507	21-016-011-00055-0005	62000	PASTOS PERMANENTES DE 5 O MAS AÑOS-SIN VARIEDAD	S	30,63	3,60	3,42	100,00	3,42	3,42		3,42
160000026110508	21-016-011-00055-0007	62000	PASTOS PERMANENTES DE 5 O MAS AÑOS-SIN VARIEDAD	S	26,31	5,32	5,28	100,00	5,28	5,28		5,28
160000026110509	21-016-011-00058-0001	62000	PASTOS PERMANENTES DE 5 O MAS AÑOS-SIN VARIEDAD	S	21,52	1,36	1,36	100,00	1,36	1,36		1,36
160000026110510	21-016-011-00058-0002	62000	PASTOS PERMANENTES DE 5 O MAS AÑOS-SIN VARIEDAD	S	21,65	0,48	0,48	100,00	0,48	0,48		0,48
160000026110564	21-016-011-00055-0001	62000	PASTOS PERMANENTES DE 5 O MAS AÑOS-SIN VARIEDAD	S	30,27	14,45	8,49	75,00	6,37	6,37		6,37
160000026110571	21-016-011-00051-0001	62000	PASTOS PERMANENTES DE 5 O MAS AÑOS-SIN VARIEDAD	S	28,21	2,42	1,40	35,00	0,49	0,49		0,49
160000026110573	21-016-011-00050-0003	62000	PASTOS PERMANENTES DE 5 O MAS AÑOS-SIN VARIEDAD	S	33,46	4,26	7,72	55,00	4,25	4,25		4,25
160000026110575	21-016-011-00057-0002	62000	PASTOS PERMANENTES DE 5 O MAS AÑOS-SIN VARIEDAD	S	24,06	1,62	1,91	85,00	1,62	1,62		1,62
160000026110578	21-016-011-00055-0006	62000	PASTOS PERMANENTES DE 5 O MAS AÑOS-SIN VARIEDAD	S	31,00	0,71	0,70	45,00	0,31	0,31		0,31
160000026110581	21-016-011-00059-0001	62000	PASTOS PERMANENTES DE 5 O MAS AÑOS-SIN VARIEDAD	S	39,69	2,10	1,86	35,00	0,65	0,65		0,65
160000026110582	21-016-011-00057-0003	62000	PASTOS PERMANENTES DE 5 O MAS AÑOS-SIN VARIEDAD	S	25,47	1,65	1,65	100,00	1,65	1,65		1,65

INCIDENCIAS

INCIDENCIA DESCRIPCIÓN

80866	La superficie que figura en la capa de formación adhesionada para el recinto, es inferior a la superficie por la que se solicita la ayuda para el recinto Ref:160000026110507 Recinto:21-016-011-00055-005 Cultivo:62000 PASTOS PERMANENTES DE 5 O MAS AÑOS-SIN VARIEDAD Secano Sup. Dec. Adm.:5,23 Sup. Censo Bruta:3,42 Ref:160000026110508 Recinto:21-016-011-00055-007 Cultivo:62000 PASTOS PERMANENTES DE 5 O MAS AÑOS-SIN VARIEDAD Secano Sup. Dec. Adm.:8,17 Sup. Censo Bruta:5,28 Ref:160000026110509 Recinto:21-016-011-00058-001 Cultivo:62000 PASTOS PERMANENTES DE 5 O MAS AÑOS-SIN VARIEDAD Secano Sup. Dec. Adm.:2,31 Sup. Censo Bruta:1,36 Ref:160000026110564 Recinto:21-016-011-00055-001 Cultivo:62000 PASTOS PERMANENTES DE 5 O MAS AÑOS-SIN VARIEDAD Secano Sup. Dec. Adm.:19,26 Sup. Censo Bruta:8,49 Ref:160000026110571 Recinto:21-016-011-00051-001 Cultivo:62000 PASTOS PERMANENTES DE 5 O MAS AÑOS-SIN VARIEDAD Secano Sup. Dec. Adm.:6,91 Sup. Censo Bruta:1,4 Ref:160000026110573 Recinto:21-016-011-00050-003 Cultivo:62000 PASTOS PERMANENTES DE 5 O MAS AÑOS-SIN VARIEDAD Secano Sup. Dec. Adm.:9,16 Sup. Censo Bruta:7,72 Ref:160000026110575 Recinto:21-016-011-00057-002 Cultivo:62000 PASTOS PERMANENTES DE 5 O MAS AÑOS-SIN VARIEDAD Secano Sup. Dec. Adm.:2,02 Sup. Censo Bruta:1,91 Ref:160000026110578 Recinto:21-016-011-00055-006 Cultivo:62000 PASTOS PERMANENTES DE 5 O MAS AÑOS-SIN VARIEDAD Secano Sup. Dec. Adm.:1,58 Sup. Censo Bruta:0,7 Ref:160000026110581 Recinto:21-016-011-00059-001 Cultivo:62000 PASTOS PERMANENTES DE 5 O MAS AÑOS-SIN VARIEDAD Secano Sup. Dec. Adm.:5,99 Sup. Censo Bruta:1,86 Ref:160000026110582 Recinto:21-016-011-00057-003 Cultivo:62000 PASTOS PERMANENTES DE 5 O MAS AÑOS-SIN VARIEDAD Secano Sup. Dec. Adm.:1,68 Sup. Censo Bruta:1,65
-------	--



DETALLE DE SUPERFICIE DE FORMACIÓN ADEHESADA EN EL CENSO DE DEHESAS

REF.	REFERENCIA SIGPAC	SUP. BRUTA (ha)	CAP (%)	SUP. NETA (ha)
160000026110505	21-009-003-00107-0002	7,51	100,00	7,51
160000026110506	21-016-011-00051-0004	6,39	100,00	6,39
160000026110507	21-016-011-00055-0005	3,44	100,00	3,44
160000026110508	21-016-011-00055-0007	5,31	100,00	5,31
160000026110509	21-016-011-00058-0001	1,37	100,00	1,37
160000026110510	21-016-011-00058-0002	0,48	100,00	0,48
160000026110511	21-016-011-00061-0003	2,15	100,00	2,15
160000026110512	21-016-011-00062-0001	1,80	100,00	1,80
160000026110513	21-016-011-00065-0001	2,32	100,00	2,32
160000026110514	21-016-011-00066-0002	2,66	100,00	2,66
160000026110515	21-009-003-00107-0003	9,02	45,00	4,06
160000026110517	21-009-004-00108-0001	17,28	100,00	17,28
160000026110518	21-009-004-00108-0005	0,28	100,00	0,28
160000026110519	21-009-004-00116-0015	6,27	100,00	6,27
160000026110520	21-009-004-00116-0022	1,67	100,00	1,67
160000026110521	21-009-004-00108-0002	5,36	85,00	4,56
160000026110522	21-009-004-00116-0034	3,55	100,00	3,55
160000026110523	21-039-005-00006-0008	6,95	35,00	2,43
160000026110527	21-039-005-00005-0003	0,11	100,00	0,11
160000026110528	21-039-005-00005-0005	8,60	100,00	8,60
160000026110530	21-009-004-00116-0014	24,93	100,00	24,93
160000026110531	21-009-004-00116-0023	0,39	100,00	0,39
160000026110532	21-009-004-00116-0029	1,23	100,00	1,23
160000026110533	21-009-004-00116-0028	1,41	100,00	1,41
160000026110534	21-009-004-00116-0035	0,98	100,00	0,98
160000026110535	21-009-004-00116-0027	15,85	100,00	15,85
160000026110536	21-009-004-00116-0013	10,23	75,00	7,68
160000026110537	21-039-005-00006-0013	0,05	25,00	0,01
160000026110540	21-009-004-00116-0024	0,07	75,00	0,06
160000026110541	21-039-005-00006-0011	2,71	75,00	2,03
160000026110543	21-039-005-00008-0003	0,62	100,00	0,62
160000026110545	21-009-004-00116-0030	1,91	85,00	1,62
160000026110547	21-009-004-00116-0012	21,61	75,00	16,21
160000026110549	21-009-004-00134-0010	0,40	100,00	0,40
160000026110551	21-009-004-00125-0009	20,72	85,00	17,61
160000026110552	21-009-004-00116-0033	1,25	85,00	1,06
160000026110553	21-009-004-00117-0002	1,93	100,00	1,93
160000026110554	21-009-004-00118-0002	0,41	35,00	0,14
160000026110555	21-009-004-00135-0003	1,45	55,00	0,80
160000026110557	21-009-004-00134-0002	8,64	55,00	4,75
160000026110558	21-009-004-00125-0006	2,18	0,00	0,00
160000026110560	21-009-004-00135-0004	0,42	100,00	0,42
160000026110562	21-009-004-00135-0002	0,79	85,00	0,67
160000026110563	21-009-004-00134-0009	1,22	100,00	1,22
160000026110564	21-016-011-00055-0001	8,49	75,00	6,37
160000026110567	21-016-011-00067-0007	1,80	25,00	0,45
160000026110570	21-009-006-00007-0001	6,34	85,00	5,39
160000026110571	21-016-011-00051-0001	1,40	35,00	0,49
160000026110573	21-016-011-00050-0003	7,74	55,00	4,26
160000026110574	21-016-011-00056-0001	0,12	0,00	0,00
160000026110575	21-016-011-00057-0002	1,91	85,00	1,63
160000026110576	21-016-011-00061-0002	2,85	65,00	1,85
160000026110577	21-016-011-00066-0001	7,82	75,00	5,86
160000026110578	21-016-011-00055-0006	0,70	45,00	0,31
160000026110579	21-016-011-00060-0003	0,39	100,00	0,39
160000026110580	21-016-011-00060-0002	1,64	35,00	0,57
160000026110581	21-016-011-00059-0001	1,86	35,00	0,65
160000026110582	21-016-011-00057-0003	1,65	100,00	1,65

TOTAL 258,63 214,13

REF.	REFERENCIA SIGPAC	SUP. BRUTA (ha)	CAP (%)	SUP. NETA (ha)
160000026110583	21-016-011-00064-0002	2,04	25,00	0,51
160000026110584	21-016-011-00063-0001	0,13	65,00	0,08
160000026110585	21-016-011-00067-0010	0,64	0,00	0,00
160000026110589	21-020-004-00039-0002	4,22	100,00	4,22
160000026110590	21-020-004-00040-0001	0,84	100,00	0,84
160000026110591	21-020-004-00046-0001	10,03	45,00	4,51
160000026110600	21-020-004-00046-0002	1,50	100,00	1,50
160000026110602	21-020-004-00044-0003	26,51	55,00	14,58
160000026110603	21-009-006-00006-0001	1,89	85,00	1,61
160000026110604	21-020-004-00044-0005	0,15	55,00	0,08
160000026110605	21-020-004-00044-0006	14,16	100,00	14,16
160000026110606	21-020-004-00045-0002	17,35	85,00	14,75
160000026110609	21-020-004-00051-0006	1,86	75,00	1,39
160000026110610	21-020-004-00052-0003	4,76	75,00	3,57
160000026110611	21-020-004-00041-0001	1,28	85,00	1,09
160000026110612	21-020-004-00042-0001	4,46	85,00	3,80
TOTAL		350,45		280,82

RESUMEN CRITERIOS DE SELECCIÓN

10.1.3 Conservación y mejora de pastos en sistemas de dehesas.

PUNTOS: 13,00

	PUNTOS	
Plan de Gestión Integral de Dehesas oficialmente aprobado	0,00	N
Porcentaje de superficie determinada en Red Natura 2000	4,00	100.0%
Tener suscrito o haber tenido suscrito convenio de colaboración con el proyecto LIFE+	0,00	N
Porcentaje de superficie determinada de la explotación bajo sistemas de producción integrada ganadera o producción ecológica	4,00	100.0%
Porcentaje de carga ganadera con especies rumiantes	2,00	89.53%
Porcentaje de carga ganadera con especies ovina	0,00	0.0%
Pendiente media de la explotación	3,00	28.53%

DETALLE CRITERIOS DE SELECCIÓN

10.1.3 Conservación y mejora de pastos en sistemas de dehesas.

PUNTOS: 13,00

REF.	REFERENCIA SIGPAC	CULTIVO	DESCRIPCIÓN CULTIVO	S/R	SUP. PROPUESTA (ha)	SUP. CUMPLE (ha)
160000026110573	21-016-011-00050-0003	62000	PASTOS PERMANENTES DE 5 O MAS AÑOS-SIN VARIEDAD	S	4,25	4,25
160000026110571	21-016-011-00051-0001	62000	PASTOS PERMANENTES DE 5 O MAS AÑOS-SIN VARIEDAD	S	0,49	0,49
160000026110506	21-016-011-00051-0004	62000	PASTOS PERMANENTES DE 5 O MAS AÑOS-SIN VARIEDAD	S	6,39	6,39
160000026110564	21-016-011-00055-0001	62000	PASTOS PERMANENTES DE 5 O MAS AÑOS-SIN VARIEDAD	S	6,37	6,37
160000026110507	21-016-011-00055-0005	62000	PASTOS PERMANENTES DE 5 O MAS AÑOS-SIN VARIEDAD	S	3,42	3,42
160000026110578	21-016-011-00055-0006	62000	PASTOS PERMANENTES DE 5 O MAS AÑOS-SIN VARIEDAD	S	0,31	0,31
160000026110508	21-016-011-00055-0007	62000	PASTOS PERMANENTES DE 5 O MAS AÑOS-SIN VARIEDAD	S	5,28	5,28
160000026110575	21-016-011-00057-0002	62000	PASTOS PERMANENTES DE 5 O MAS AÑOS-SIN VARIEDAD	S	1,62	1,62
160000026110582	21-016-011-00057-0003	62000	PASTOS PERMANENTES DE 5 O MAS AÑOS-SIN VARIEDAD	S	1,65	1,65
160000026110509	21-016-011-00058-0001	62000	PASTOS PERMANENTES DE 5 O MAS AÑOS-SIN VARIEDAD	S	1,36	1,36
160000026110510	21-016-011-00058-0002	62000	PASTOS PERMANENTES DE 5 O MAS AÑOS-SIN VARIEDAD	S	0,48	0,48
160000026110581	21-016-011-00059-0001	62000	PASTOS PERMANENTES DE 5 O MAS AÑOS-SIN VARIEDAD	S	0,65	0,65

Tener suscrito o haber tenido suscrito convenio de colaboración con el proyecto LIFE+

PUNTOS: 0,00 N

Porcentaje de superficie determinada de la explotación bajo sistemas de producción integrada ganadera o producción ecológica

PUNTOS: 4,00 100.0%

REF.	REFERENCIA SIGPAC	CULTIVO	DESCRIPCIÓN CULTIVO	S/R	SUP. PROPUESTA (ha)	SUP. CUMPLE (ha)
160000026110573	21-016-011-00050-0003	62000	PASTOS PERMANENTES DE 5 O MAS AÑOS-SIN VARIEDAD	S	4,25	4,25
160000026110571	21-016-011-00051-0001	62000	PASTOS PERMANENTES DE 5 O MAS AÑOS-SIN VARIEDAD	S	0,49	0,49
160000026110506	21-016-011-00051-0004	62000	PASTOS PERMANENTES DE 5 O MAS AÑOS-SIN VARIEDAD	S	6,39	6,39
160000026110564	21-016-011-00055-0001	62000	PASTOS PERMANENTES DE 5 O MAS AÑOS-SIN VARIEDAD	S	6,37	6,37
160000026110507	21-016-011-00055-0005	62000	PASTOS PERMANENTES DE 5 O MAS AÑOS-SIN VARIEDAD	S	3,42	3,42
160000026110578	21-016-011-00055-0006	62000	PASTOS PERMANENTES DE 5 O MAS AÑOS-SIN VARIEDAD	S	0,31	0,31
160000026110508	21-016-011-00055-0007	62000	PASTOS PERMANENTES DE 5 O MAS AÑOS-SIN VARIEDAD	S	5,28	5,28
160000026110575	21-016-011-00057-0002	62000	PASTOS PERMANENTES DE 5 O MAS AÑOS-SIN VARIEDAD	S	1,62	1,62
160000026110582	21-016-011-00057-0003	62000	PASTOS PERMANENTES DE 5 O MAS AÑOS-SIN VARIEDAD	S	1,65	1,65
160000026110509	21-016-011-00058-0001	62000	PASTOS PERMANENTES DE 5 O MAS AÑOS-SIN VARIEDAD	S	1,36	1,36
160000026110510	21-016-011-00058-0002	62000	PASTOS PERMANENTES DE 5 O MAS AÑOS-SIN VARIEDAD	S	0,48	0,48
160000026110581	21-016-011-00059-0001	62000	PASTOS PERMANENTES DE 5 O MAS AÑOS-SIN VARIEDAD	S	0,65	0,65

Porcentaje de carga ganadera con especies rumiantes

PUNTOS: 2,00 89.53%

EXPLORACIÓN	ESPECIE	RUMIANTE	UGMs
ES210090000023	BOVINA	SI	252.35
ES210090000024	CAPRINA	SI	5.85
ES210090000024	PORCINO	NO	4.07
ES210160000135	BOVINA	SI	41.62
ES210160000135	PORCINO	NO	34.5
ES210200000045	BOVINA	SI	31.39
ES210200000045	PORCINO	NO	11.03
ES210200000140	BOVINA	SI	9.03
ES210390000008	BOVINA	SI	83.76
ES210390000008	PORCINO	NO	0

Porcentaje de carga ganadera con especies ovina

PUNTOS: 0,00 0.0%

EXPLORACIÓN	ESPECIE	OVINA	UGMs
ES210090000023	BOVINA	NO	252.35
ES210090000024	CAPRINA	NO	5.85
ES210090000024	PORCINO	NO	4.07
ES210160000135	BOVINA	NO	41.62
ES210160000135	PORCINO	NO	34.5
ES210200000045	BOVINA	NO	31.39
ES210200000045	PORCINO	NO	11.03
ES210200000140	BOVINA	NO	9.03
ES210390000008	BOVINA	NO	83.76
ES210390000008	PORCINO	NO	0

Pendiente media de la explotación

PUNTOS: 3,00 28.53%

REF.	REFERENCIA SIGPAC	CULTIVO	DESCRIPCIÓN CULTIVO	S/R	PENDIENTE MEDIA (%)	SUP. PROPUESTA (ha)
160000026110573	21-016-011-00050-0003	62000	PASTOS PERMANENTES DE 5 O MAS AÑOS-SIN VARIEDAD	S	33,46	4,25

REF.	REFERENCIA SIGPAC	CULTIVO	DESCRIPCIÓN CULTIVO	S/R	SUP. PROPUESTA	
					PENDIENTE MEDIA (%)	(ha)
160000026110571	21-016-011-00051-0001	62000	PASTOS PERMANENTES DE 5 O MAS AÑOS-SIN VARIEDAD	S	28,21	0,49
160000026110506	21-016-011-00051-0004	62000	PASTOS PERMANENTES DE 5 O MAS AÑOS-SIN VARIEDAD	S	26,91	6,39
160000026110564	21-016-011-00055-0001	62000	PASTOS PERMANENTES DE 5 O MAS AÑOS-SIN VARIEDAD	S	30,27	6,37
160000026110507	21-016-011-00055-0005	62000	PASTOS PERMANENTES DE 5 O MAS AÑOS-SIN VARIEDAD	S	30,63	3,42
160000026110578	21-016-011-00055-0006	62000	PASTOS PERMANENTES DE 5 O MAS AÑOS-SIN VARIEDAD	S	31,00	0,31
160000026110508	21-016-011-00055-0007	62000	PASTOS PERMANENTES DE 5 O MAS AÑOS-SIN VARIEDAD	S	26,31	5,28
160000026110575	21-016-011-00057-0002	62000	PASTOS PERMANENTES DE 5 O MAS AÑOS-SIN VARIEDAD	S	24,06	1,62
160000026110582	21-016-011-00057-0003	62000	PASTOS PERMANENTES DE 5 O MAS AÑOS-SIN VARIEDAD	S	25,47	1,65
160000026110509	21-016-011-00058-0001	62000	PASTOS PERMANENTES DE 5 O MAS AÑOS-SIN VARIEDAD	S	21,52	1,36
160000026110510	21-016-011-00058-0002	62000	PASTOS PERMANENTES DE 5 O MAS AÑOS-SIN VARIEDAD	S	21,65	0,48
160000026110581	21-016-011-00059-0001	62000	PASTOS PERMANENTES DE 5 O MAS AÑOS-SIN VARIEDAD	S	39,69	0,65



APELLIDOS Y NOMBRE / RAZÓN SOCIAL	NIF	EXPEDIENTE	PROPUESTA
FLORES DOMINGUEZ RODIÑO ELOY	28779524S	5005450	ADMITIDO
SOLICITA ACTUACIÓN 1	SOLICITA ACTUACIÓN 2	PROPUESTA ACTUACIÓN 2	SOLICITA ACTUACIÓN 3
NO	SI	ADMITIDO	NO

DETALLE DE ACTUACIÓN 2

IMPORTES POR ANUALIDAD

	SUPERFICIE PROPUESTA	SUPERFICIE SUBVENCIONABLE	2016	2017	2018	2019	2020
IMPORTE MÁXIMO	48,26	48,26	4.580,36 €	4.580,36 €	4.580,36 €	4.580,36 €	4.580,36 €
IMPORTE MEDIO DE TRANSFERENCIA (€/ha)			94,91 €	94,91 €	94,91 €	94,91 €	94,91 €

RECINTOS PROPUESTOS

REF.	REFERENCIA SIGPAC	CULTIVO	DESCRIPCIÓN CULTIVO	S/R	PEND. MEDIA (%)	SUP. DEC. (ha)	SUP. BRUTA (ha)	CAP (%)	SUP. NETA (ha)	SUP. DEC. ADMIN. (ha)	SUP. CAMPO (ha)	SUP. CALC. (ha)
160000003247616	21-068-013-00026-0003	62000	PASTOS PERMANENTES DE 5 O MAS AÑOS-SIN VARIEDAD	S	25,21	12,50	16,52	75,00	12,39	12,39	25,00	12,39
160000003247662	21-068-013-00026-0027	62000	PASTOS PERMANENTES DE 5 O MAS AÑOS-SIN VARIEDAD	S	22,51	15,65	16,28	85,00	13,84	13,84	15,65	13,84
160000008764560	21-068-013-00026-0033	62000	PASTOS PERMANENTES DE 5 O MAS AÑOS-SIN VARIEDAD	S	21,13	22,03	25,92	85,00	22,03	22,03	47,85	22,03

INCIDENCIAS

INCIDENCIA DESCRIPCIÓN

80866	La superficie que figura en la capa de formación adhesionada para el recinto, es inferior a la superficie por la que se solicita la ayuda para el recinto Ref:160000003247616 Recinto:21-068-013-00026-003 Cultivo:62000 PASTOS PERMANENTES DE 5 O MAS AÑOS-SIN VARIEDAD Secano Sup. Dec. Adm.:16,67 Sup. Censo Bruta:16,52 Ref:160000003247662 Recinto:21-068-013-00026-027 Cultivo:62000 PASTOS PERMANENTES DE 5 O MAS AÑOS-SIN VARIEDAD Secano Sup. Dec. Adm.:18,41 Sup. Censo Bruta:16,28
-------	---

DETALLE DE SUPERFICIE DE FORMACIÓN ADEHESADA EN EL CENSO DE DEHESAS

REF.	REFERENCIA SIGPAC	SUP. BRUTA (ha)	CAP (%)	SUP. NETA (ha)
160000003247615	21-068-013-00026-0003	27,71	75,00	20,78
160000003247616	21-068-013-00026-0003	16,52	75,00	12,39
160000003247623	21-068-013-00026-0004	8,69	100,00	8,69
160000003247631	21-068-013-00026-0013	10,86	100,00	10,86
160000003247638	21-068-013-00026-0014	0,22	100,00	0,22
160000003247646	21-068-013-00026-0019	1,53	100,00	1,53
160000003247653	21-068-013-00026-0020	1,38	100,00	1,38
160000003247660	21-068-013-00026-0021	4,08	100,00	4,08
160000003247662	21-068-013-00026-0027	16,28	85,00	13,84
160000008764560	21-068-013-00026-0033	25,92	85,00	22,03
160000008764562	21-068-013-00026-0034	7,08	85,00	6,02
160000008764564	21-068-013-00026-0037	5,63	100,00	5,63
160000008764566	21-068-013-00026-0039	3,65	85,00	3,10
TOTAL		129,55		110,55

RESUMEN CRITERIOS DE SELECCIÓN

10.1.3 Conservación y mejora de pastos en sistemas de dehesas. PUNTOS: 9,00

	PUNTOS	
Plan de Gestión Integral de Dehesas oficialmente aprobado	0,00	N
Porcentaje de superficie determinada en Red Natura 2000	4,00	100.0%
Tener suscrito o haber tenido suscrito convenio de colaboración con el proyecto LIFE+	0,00	N
Porcentaje de superficie determinada de la explotación bajo sistemas de producción integrada ganadera o producción ecológica	0,00	0.0%
Porcentaje de carga ganadera con especies rumiantes	2,00	84.07%
Porcentaje de carga ganadera con especies ovina	0,00	0.0%
Pendiente media de la explotación	3,00	22.57%

DETALLE CRITERIOS DE SELECCIÓN

10.1.3 Conservación y mejora de pastos en sistemas de dehesas. PUNTOS: 9,00

Plan de Gestión Integral de Dehesas oficialmente aprobado PUNTOS: 0,00 N

Porcentaje de superficie determinada en Red Natura 2000 PUNTOS: 4,00 100.0%

REF.	REFERENCIA SIGPAC	CULTIVO	DESCRIPCIÓN CULTIVO	S/R	SUP. PROPUESTA (ha)	SUP. CUMPLE (ha)
160000003247616	21-068-013-00026-0003	62000	PASTOS PERMANENTES DE 5 O MAS AÑOS-SIN VARIEDAD	S	12,39	12,39
160000003247662	21-068-013-00026-0027	62000	PASTOS PERMANENTES DE 5 O MAS AÑOS-SIN VARIEDAD	S	13,84	13,84
1600000008764560	21-068-013-00026-0033	62000	PASTOS PERMANENTES DE 5 O MAS AÑOS-SIN VARIEDAD	S	22,03	22,03

Tener suscrito o haber tenido suscrito convenio de colaboración con el proyecto LIFE+ PUNTOS: 0,00 N

Porcentaje de superficie determinada de la explotación bajo sistemas de producción integrada ganadera o producción ecológica PUNTOS: 0,00 0.0%

REF.	REFERENCIA SIGPAC	CULTIVO	DESCRIPCIÓN CULTIVO	S/R	SUP. PROPUESTA (ha)	SUP. CUMPLE (ha)
160000003247616	21-068-013-00026-0003	62000	PASTOS PERMANENTES DE 5 O MAS AÑOS-SIN VARIEDAD	S	12,39	0,00
160000003247662	21-068-013-00026-0027	62000	PASTOS PERMANENTES DE 5 O MAS AÑOS-SIN VARIEDAD	S	13,84	0,00
1600000008764560	21-068-013-00026-0033	62000	PASTOS PERMANENTES DE 5 O MAS AÑOS-SIN VARIEDAD	S	22,03	0,00

Porcentaje de carga ganadera con especies rumiantes PUNTOS: 2,00 84.07%

EXPLOTACIÓN	ESPECIE	RUMIANTE	UGMs
ES210690000332	BOVINA	SI	94.97
ES210690000332	PORCINO	NO	18

Porcentaje de carga ganadera con especies ovina PUNTOS: 0,00 0.0%

EXPLOTACIÓN	ESPECIE	OVINA	UGMs
ES210690000332	BOVINA	NO	94.97
ES210690000332	PORCINO	NO	18

Pendiente media de la explotación PUNTOS: 3,00 22.57%

REF.	REFERENCIA SIGPAC	CULTIVO	DESCRIPCIÓN CULTIVO	S/R	PENDIENTE MEDIA (%)	SUP. PROPUESTA (ha)
160000003247616	21-068-013-00026-0003	62000	PASTOS PERMANENTES DE 5 O MAS AÑOS-SIN VARIEDAD	S	25,21	12,39
160000003247662	21-068-013-00026-0027	62000	PASTOS PERMANENTES DE 5 O MAS AÑOS-SIN VARIEDAD	S	22,51	13,84
1600000008764560	21-068-013-00026-0033	62000	PASTOS PERMANENTES DE 5 O MAS AÑOS-SIN VARIEDAD	S	21,13	22,03



<u>APELLIDOS Y NOMBRE / RAZÓN SOCIAL</u>	<u>NIF</u>	<u>EXPEDIENTE</u>	<u>PROPUESTA</u>
FLORES MECA JOSE MARIA	34072258N	5005182	INADMITIDO
<u>SOLICITA ACTUACIÓN 1</u>	<u>SOLICITA ACTUACIÓN 2</u>	<u>SOLICITA ACTUACIÓN 3</u>	<u>PROPUESTA ACTUACIÓN 3</u>
NO	NO	SI	INADMITIDO

DETALLE DE ACTUACIÓN 3

IMPORTES POR ANUALIDAD

	<u>SUPERFICIE PROPUESTA</u>	<u>SUPERFICIE SUBVENCIONABLE</u>	2016	2017	2018	2019	2020
IMPORTE MÁXIMO	0,00	0,00	0,00 €	0,00 €	0,00 €	0,00 €	0,00 €
IMPORTE MEDIO DE TRANSFERENCIA (€/ha)			0,00 €	0,00 €	0,00 €	0,00 €	0,00 €

INCIDENCIAS

INCIDENCIA DESCRIPCIÓN

80854	La explotación por la que solicita ayudas no se encuentra inscrita en el Censo de Dehesas de Andalucía
80856	No cumple con la superficie mínima de cultivo elegible para solicitar la operación. Sup. Resuelta:0
80866	La superficie que figura en la capa de formación adhesionada para el recinto, es inferior a la superficie por la que se solicita la ayuda para el recinto Ref:1600000025997356 Recinto:21-068-019-00058-002 Cultivo:62000 PASTOS PERMANENTES DE 5 O MAS AÑOS-SIN VARIEDAD Secano Sup. Dec. Adm.:16,84 Sup. Censo Bruta:0 Ref:1600000025997359 Recinto:21-068-019-00057-021 Cultivo:62000 PASTOS PERMANENTES DE 5 O MAS AÑOS-SIN VARIEDAD Secano Sup. Dec. Adm.:23,58 Sup. Censo Bruta:0
80867	Superficie resuelta para el grupo de pago menor que la mínima requerida Ref:1600000025997356 Recinto:21-068-019-00058-002 Cultivo:62000 PASTOS PERMANENTES DE 5 O MAS AÑOS-SIN VARIEDAD Secano Sup. Declarada:0 Sup. Resuelta:0 Ref:1600000025997359 Recinto:21-068-019-00057-021 Cultivo:62000 PASTOS PERMANENTES DE 5 O MAS AÑOS-SIN VARIEDAD Secano Sup. Declarada:0 Sup. Resuelta:0

DETALLE DE SUPERFICIE DE FORMACIÓN ADEHESADA EN EL CENSO DE DEHESAS

RESUMEN CRITERIOS DE SELECCIÓN

10.1.3 Conservación y mejora de pastos en sistemas de dehesas.

PUNTOS: 0,00

	PUNTOS	
Plan de Gestión Integral de Dehesas oficialmente aprobado	0,00	N
Porcentaje de superficie determinada en Red Natura 2000	0,00	0.0%
Tener suscrito o haber tenido suscrito convenio de colaboración con el proyecto LIFE+	0,00	N
Porcentaje de superficie determinada de la explotación bajo sistemas de producción integrada ganadera o producción ecológica	0,00	0.0%
Porcentaje de carga ganadera con especies rumiantes	0,00	15.26%
Porcentaje de carga ganadera con especies ovina	0,00	0.0%
Pendiente media de la explotación	0,00	0.0%



DETALLE CRITERIOS DE SELECCIÓN

10.1.3 Conservación y mejora de pastos en sistemas de dehesas.

PUNTOS: 0,00

Plan de Gestión Integral de Dehesas oficialmente aprobado

PUNTOS: 0,00 N

Porcentaje de superficie determinada en Red Natura 2000

PUNTOS: 0,00 0.0%

Tener suscrito o haber tenido suscrito convenio de colaboración con el proyecto LIFE+

PUNTOS: 0,00 N

Porcentaje de superficie determinada de la explotación bajo sistemas de producción integrada ganadera o producción ecológica

PUNTOS: 0,00 0.0%

Porcentaje de carga ganadera con especies rumiantes

PUNTOS: 0,00 15.26%

<u>EXPLOTACIÓN</u>	<u>ESPECIE</u>	<u>RUMIANTE</u>	<u>UGMs</u>
ES21069000016	PORCINO	NO	70.73
ES21069000031	BOVINA	SI	14.12
ES21069000031	PORCINO	NO	7.64

Porcentaje de carga ganadera con especies ovina

PUNTOS: 0,00 0.0%

<u>EXPLOTACIÓN</u>	<u>ESPECIE</u>	<u>OVINA</u>	<u>UGMs</u>
ES21069000016	PORCINO	NO	70.73
ES21069000031	BOVINA	NO	14.12
ES21069000031	PORCINO	NO	7.64

Pendiente media de la explotación

PUNTOS: 0,00 0.0%



<u>APELLIDOS Y NOMBRE / RAZÓN SOCIAL</u>	<u>NIF</u>	<u>EXPEDIENTE</u>	<u>PROPUESTA</u>
FLORES ROMERO ANTONIO	29428128L	5005707	ADMITIDO
<u>SOLICITA ACTUACIÓN 1</u>	<u>SOLICITA ACTUACIÓN 2</u>	<u>PROPUESTA ACTUACIÓN 2</u>	<u>SOLICITA ACTUACIÓN 3</u>
NO	SI	ADMITIDO	NO

DETALLE DE ACTUACIÓN 2

IMPORTES POR ANUALIDAD

	<u>SUPERFICIE PROPUESTA</u>	<u>SUPERFICIE SUBVENCIONABLE</u>	<u>2016</u>	<u>2017</u>	<u>2018</u>	<u>2019</u>	<u>2020</u>
IMPORTE MÁXIMO	7,32	7,32	694,74 €	694,74 €	694,74 €	694,74 €	694,74 €
IMPORTE MEDIO DE TRANSFERENCIA (€/ha)			94,91 €	94,91 €	94,91 €	94,91 €	94,91 €

INCIDENCIAS

INCIDENCIA DESCRIPCIÓN

224	La superficie de cruce total de productos de la agrupación Pastos permanentes sobre un mismo recinto en una misma solicitud, no puede superar la superficie total admisible de pastos. Ref:1600000026263218 Recinto:21-025-011-00020-006 Cultivo:62000 PASTOS PERMANENTES DE 5 O MAS AÑOS-SIN VARIEDAD Secano Superficie admisible de pastos del recinto según SIGPAC.:2455 Suma de superficies de cruce netas declaradas para este recinto por el solicitante.:3348 Exceso de superficie (Hectáreas):8,93
80856	No cumple con la superficie mínima de cultivo elegible para solicitar la operación. Sup. Resuelta:9,76
80866	La superficie que figura en la capa de formación adhesionada para el recinto, es inferior a la superficie por la que se solicita la ayuda para el recinto Ref:1600000026263218 Recinto:21-025-011-00020-006 Cultivo:62000 PASTOS PERMANENTES DE 5 O MAS AÑOS-SIN VARIEDAD Secano Sup. Dec. Adm.:21,75 Sup. Censo Bruta:21,67
80867	Superficie resuelta para el grupo de pago menor que la mínima requerida Ref:1600000026263218 Recinto:21-025-011-00020-006 Cultivo:62000 PASTOS PERMANENTES DE 5 O MAS AÑOS-SIN VARIEDAD Secano Sup. Declarada:16,25 Sup. Resuelta:7,32

DETALLE DE SUPERFICIE DE FORMACIÓN ADEHESADA EN EL CENSO DE DEHESAS

<u>REF.</u>	<u>REFERENCIA SIGPAC</u>	<u>SUP. BRUTA (ha)</u>	<u>CAP (%)</u>	<u>SUP. NETA (ha)</u>
1600000026263217	21-025-010-00007-0001	0,92	75,00	0,69
1600000026263218	21-025-011-00020-0006	21,67	75,00	16,25
1600000026263219	21-025-011-00020-0006	20,31	75,00	15,24
1600000026263220	21-025-011-00020-0003	0,55	0,00	0,00
1600000026263221	21-025-011-00020-0007	0,02	0,00	0,00
TOTAL		43,47		32,18

RESUMEN CRITERIOS DE SELECCIÓN

10.1.3 Conservación y mejora de pastos en sistemas de dehesas.

PUNTOS: 2,00

	<u>PUNTOS</u>	
Plan de Gestión Integral de Dehesas oficialmente aprobado	0,00	N
Porcentaje de superficie determinada en Red Natura 2000	0,00	0.0%
Tener suscrito o haber tenido suscrito convenio de colaboración con el proyecto LIFE+	0,00	N
Porcentaje de superficie determinada de la explotación bajo sistemas de producción integrada ganadera o producción ecológica	0,00	0.0%
Porcentaje de carga ganadera con especies rumiantes	2,00	78.85%
Porcentaje de carga ganadera con especies ovina	0,00	0.0%
Pendiente media de la explotación	0,00	0.0%



DETALLE CRITERIOS DE SELECCIÓN

10.1.3 Conservación y mejora de pastos en sistemas de dehesas.

PUNTOS: 2,00

Plan de Gestión Integral de Dehesas oficialmente aprobado

PUNTOS: 0,00 N

Porcentaje de superficie determinada en Red Natura 2000

PUNTOS: 0,00 0.0%

Tener suscrito o haber tenido suscrito convenio de colaboración con el proyecto LIFE+

PUNTOS: 0,00 N

Porcentaje de superficie determinada de la explotación bajo sistemas de producción integrada ganadera o producción ecológica

PUNTOS: 0,00 0.0%

Porcentaje de carga ganadera con especies rumiantes

PUNTOS: 2,00 78.85%

<u>EXPLOTACIÓN</u>	<u>ESPECIE</u>	<u>RUMIANTE</u>	<u>UGMs</u>
ES21025000375	CAPRINA	SI	3.79
ES21025000375	PORCINO	NO	1.02

Porcentaje de carga ganadera con especies ovina

PUNTOS: 0,00 0.0%

<u>EXPLOTACIÓN</u>	<u>ESPECIE</u>	<u>OVINA</u>	<u>UGMs</u>
ES21025000375	CAPRINA	NO	3.79
ES21025000375	PORCINO	NO	1.02

Pendiente media de la explotación

PUNTOS: 0,00 0.0%



<u>APELLIDOS Y NOMBRE / RAZÓN SOCIAL</u>	<u>NIF</u>	<u>EXPEDIENTE</u>	<u>PROPUESTA</u>
FRIAS GANDULLO GUADALUPE	30215026H	5005470	ADMITIDO
<u>SOLICITA ACTUACIÓN 1</u>	<u>SOLICITA ACTUACIÓN 2</u>	<u>PROPUESTA ACTUACIÓN 2</u>	<u>SOLICITA ACTUACIÓN 3</u>
NO	SI	ADMITIDO	NO

DETALLE DE ACTUACIÓN 2

IMPORTES POR ANUALIDAD

	<u>SUPERFICIE PROPUESTA</u>	<u>SUPERFICIE SUBVENCIONABLE</u>	<u>2016</u>	<u>2017</u>	<u>2018</u>	<u>2019</u>	<u>2020</u>
IMPORTE MÁXIMO	8,72	8,72	827,62 €	827,62 €	827,62 €	827,62 €	827,62 €
IMPORTE MEDIO DE TRANSFERENCIA (€/ha)			94,91 €	94,91 €	94,91 €	94,91 €	94,91 €

RECINTOS PROPUESTOS

<u>REF.</u>	<u>REFERENCIA SIGPAC</u>	<u>CULTIVO</u>	<u>DESCRIPCIÓN CULTIVO</u>	<u>S/R</u>	<u>PEND. MEDIA (%)</u>	<u>SUP. DEC. (ha)</u>	<u>SUP. BRUTA (ha)</u>	<u>CAP (%)</u>	<u>SUP. NETA (ha)</u>	<u>SUP. DEC. ADMIN. (ha)</u>	<u>SUP. CAMPO (ha)</u>	<u>SUP. CALC. (ha)</u>
160000003056116	21-008-009-00034-0004	62000	PASTOS PERMANENTES DE 5 O MAS AÑOS-SIN VARIEDAD	S	33,97	11,90	13,74	75,00	10,31	10,31		8,72

INCIDENCIAS

INCIDENCIA DESCRIPCIÓN

224	La superficie de cruce total de productos de la agrupación Pastos permanentes sobre un mismo recinto en una misma solicitud, no puede superar la superficie total admisible de pastos. Ref:160000003056116 Recinto:21-008-009-00034-004 Cultivo:62000 PASTOS PERMANENTES DE 5 O MAS AÑOS-SIN VARIEDAD Secano Superficie admisible de pastos del recinto según SIGPAC.:1031 Suma de superficies de cruce netas declaradas para este recinto por el solicitante.:1190 Exceso de superficie (Hectáreas):1,59
80866	La superficie que figura en la capa de formación adhesionada para el recinto, es inferior a la superficie por la que se solicita la ayuda para el recinto Ref:160000003056116 Recinto:21-008-009-00034-004 Cultivo:62000 PASTOS PERMANENTES DE 5 O MAS AÑOS-SIN VARIEDAD Secano Sup. Dec. Adm.:15,86 Sup. Censo Bruta:13,74

DETALLE DE SUPERFICIE DE FORMACIÓN ADEHESADA EN EL CENSO DE DEHESAS

<u>REF.</u>	<u>REFERENCIA SIGPAC</u>	<u>SUP. BRUTA (ha)</u>	<u>CAP (%)</u>	<u>SUP. NETA (ha)</u>
1500000015572265	21-008-009-00040-0004	3,48	85,00	2,96
1600000003056111	21-008-009-00034-0002	0,02	0,00	0,00
1600000003056116	21-008-009-00034-0004	13,74	75,00	10,31
1600000003056122	21-008-009-00038-0001	0,01	100,00	0,01
1600000003056124	21-008-009-00038-0004	7,29	75,00	5,47
1600000003056137	21-008-009-00047-0002	5,05	75,00	3,78
1600000010952357	21-008-009-00027-0001	0,05	0,00	0,00
1600000010952362	21-008-009-00027-0005	5,04	85,00	4,28
1600000010952364	21-008-009-00027-0006	4,41	75,00	3,30
TOTAL		39,09		30,11

RESUMEN CRITERIOS DE SELECCIÓN

10.1.3 Conservación y mejora de pastos en sistemas de dehesas.

PUNTOS: 11,00

	<u>PUNTOS</u>	
Plan de Gestión Integral de Dehesas oficialmente aprobado	0,00	N
Porcentaje de superficie determinada en Red Natura 2000	4,00	100.0%
Tener suscrito o haber tenido suscrito convenio de colaboración con el proyecto LIFE+	0,00	N
Porcentaje de superficie determinada de la explotación bajo sistemas de producción integrada ganadera o producción ecológica	4,00	100.0%
Porcentaje de carga ganadera con especies rumiantes	0,00	47.11%
Porcentaje de carga ganadera con especies ovina	0,00	47.11%
Pendiente media de la explotación	3,00	33.97%



DETALLE CRITERIOS DE SELECCIÓN

10.1.3 Conservación y mejora de pastos en sistemas de dehesas. PUNTOS: 11,00

Plan de Gestión Integral de Dehesas oficialmente aprobado PUNTOS: 0,00 N

Porcentaje de superficie determinada en Red Natura 2000 PUNTOS: 4,00 100.0%

REF.	REFERENCIA SIGPAC	CULTIVO	DESCRIPCIÓN CULTIVO	S/R	SUP. PROPUESTA (ha)	SUP. CUMPLE (ha)
1600000003056116	21-008-009-00034-0004	62000	PASTOS PERMANENTES DE 5 O MAS AÑOS-SIN VARIEDAD	S	8,72	8,72

Tener suscrito o haber tenido suscrito convenio de colaboración con el proyecto LIFE+ PUNTOS: 0,00 N

Porcentaje de superficie determinada de la explotación bajo sistemas de producción integrada ganadera o producción ecológica PUNTOS: 4,00 100.0%

REF.	REFERENCIA SIGPAC	CULTIVO	DESCRIPCIÓN CULTIVO	S/R	SUP. PROPUESTA (ha)	SUP. CUMPLE (ha)
1600000003056116	21-008-009-00034-0004	62000	PASTOS PERMANENTES DE 5 O MAS AÑOS-SIN VARIEDAD	S	8,72	8,72

Porcentaje de carga ganadera con especies rumiantes PUNTOS: 0,00 47.11%

EXPLOTACIÓN	ESPECIE	RUMIANTE	UGMs
ES210080000179	OVINA	SI	15
ES210080000179	PORCINO	NO	16.84

Porcentaje de carga ganadera con especies ovina PUNTOS: 0,00 47.11%

EXPLOTACIÓN	ESPECIE	OVINA	UGMs
ES210080000179	OVINA	SI	15
ES210080000179	PORCINO	NO	16.84

Pendiente media de la explotación PUNTOS: 3,00 33.97%

REF.	REFERENCIA SIGPAC	CULTIVO	DESCRIPCIÓN CULTIVO	S/R	PENDIENTE MEDIA (%)	SUP. PROPUESTA (ha)
1600000003056116	21-008-009-00034-0004	62000	PASTOS PERMANENTES DE 5 O MAS AÑOS-SIN VARIEDAD	S	33,97	8,72



<u>APELLIDOS Y NOMBRE / RAZÓN SOCIAL</u>	<u>NIF</u>	<u>EXPEDIENTE</u>	<u>PROPUESTA</u>
FUENTENERA SA	A21119284	5006380	ADMITIDO
<u>SOLICITA ACTUACIÓN 1</u>	<u>SOLICITA ACTUACIÓN 2</u>	<u>PROPUESTA ACTUACIÓN 2</u>	<u>SOLICITA ACTUACIÓN 3</u>
NO	SI	ADMITIDO	NO

DETALLE DE ACTUACIÓN 2

IMPORTES POR ANUALIDAD

	<u>SUPERFICIE PROPUESTA</u>	<u>SUPERFICIE SUBVENCIONABLE</u>	2016	2017	2018	2019	2020
IMPORTE MÁXIMO	50,00	50,00	4.745,50 €	4.745,50 €	4.745,50 €	4.745,50 €	4.745,50 €
IMPORTE MEDIO DE TRANSFERENCIA (€/ha)			94,91 €	94,91 €	94,91 €	94,91 €	94,91 €

RECINTOS PROPUESTOS

<u>REF.</u>	<u>REFERENCIA SIGPAC</u>	<u>CULTIVO</u>	<u>DESCRIPCIÓN CULTIVO</u>	<u>S/R</u>	<u>PEND. MEDIA (%)</u>	<u>SUP. DEC. (ha)</u>	<u>SUP. BRUTA (ha)</u>	<u>CAP (%)</u>	<u>SUP. NETA (ha)</u>	<u>SUP. DEC. ADMIN. (ha)</u>	<u>SUP. CAMPO (ha)</u>	<u>SUP. CALC. (ha)</u>
1600000026341129	21-031-004-00049-0002	62000	PASTOS PERMANENTES DE 5 O MAS AÑOS-SIN VARIEDAD	S	26,27	50,00	66,67	75,00	50,00	50,00		50,00

DETALLE DE SUPERFICIE DE FORMACIÓN ADEHESADA EN EL CENSO DE DEHESAS

<u>REF.</u>	<u>REFERENCIA SIGPAC</u>	<u>SUP. BRUTA (ha)</u>	<u>CAP (%)</u>	<u>SUP. NETA (ha)</u>
1600000026341116	21-028-009-00021-0001	24,56	100,00	24,56
1600000026341117	21-028-009-00022-0001	38,01	100,00	38,01
1600000026341118	21-031-004-00050-0003	0,36	100,00	0,36
1600000026341119	21-031-004-00049-0002	50,41	75,00	37,81
1600000026341120	21-028-009-00023-0002	30,38	75,00	22,78
1600000026341121	21-028-009-00022-0007	0,10	75,00	0,07
1600000026341122	21-031-004-00050-0007	22,18	75,00	16,63
1600000026341124	21-031-005-00001-0009	17,99	100,00	17,99
1600000026341125	21-028-009-00023-0009	0,15	75,00	0,11
1600000026341126	21-031-004-00049-0010	10,13	85,00	8,61
1600000026341127	21-028-009-00023-0008	0,12	75,00	0,09
1600000026341128	21-031-005-00001-0003	53,75	85,00	45,69
1600000026341129	21-031-004-00049-0002	66,67	75,00	50,00
1600000026341130	21-031-005-00001-0001	0,05	0,00	0,00
1600000026341132	21-031-005-00009-0001	12,78	75,00	9,59
1600000026341133	21-031-005-00011-0001	8,12	75,00	6,09
1600000026341134	21-031-005-00001-0013	2,37	85,00	2,01
1600000026341136	21-031-004-00050-0002	32,04	85,00	27,23
1600000026341137	21-028-009-00023-0007	0,03	75,00	0,03
1600000026341138	21-031-004-00049-0003	0,13	100,00	0,13
1600000026341139	21-031-004-00049-0011	1,70	100,00	1,70
1600000026341141	21-031-005-00001-0005	0,21	35,00	0,07
1600000026341143	21-031-005-00002-0002	0,05	0,00	0,00
1600000026341144	21-031-005-00007-0002	3,40	85,00	2,89
1600000026341145	21-031-005-00006-0001	2,77	75,00	2,08
1600000026341146	21-031-005-00002-0001	15,25	45,00	6,86
1600000026341147	21-031-005-00008-0001	12,21	55,00	6,71
1600000026341148	21-031-005-00004-0001	70,30	0,00	0,00
1600000026341150	21-031-005-00005-0003	9,82	85,00	8,35
1600000026341152	21-031-005-00001-0004	0,35	55,00	0,19
TOTAL		486,39		336,64



RESUMEN CRITERIOS DE SELECCIÓN

10.1.3 Conservación y mejora de pastos en sistemas de dehesas.

PUNTOS: 13,00

	PUNTOS	
Plan de Gestión Integral de Dehesas oficialmente aprobado	0,00	N
Porcentaje de superficie determinada en Red Natura 2000	4,00	100.0%
Tener suscrito o haber tenido suscrito convenio de colaboración con el proyecto LIFE+	0,00	N
Porcentaje de superficie determinada de la explotación bajo sistemas de producción integrada ganadera o producción ecológica	4,00	100.0%
Porcentaje de carga ganadera con especies rumiantes	2,00	87.51%
Porcentaje de carga ganadera con especies ovina	0,00	0.0%
Pendiente media de la explotación	3,00	26.27%

DETALLE CRITERIOS DE SELECCIÓN

10.1.3 Conservación y mejora de pastos en sistemas de dehesas.

PUNTOS: 13,00

REF.	REFERENCIA SIGPAC	CULTIVO	DESCRIPCIÓN CULTIVO	S/R	SUP. PROPUESTA (ha)	SUP. CUMPLE (ha)
1600000026341129	21-031-004-00049-0002	62000	PASTOS PERMANENTES DE 5 O MAS AÑOS-SIN VARIEDAD	S	50,00	50,00

	PUNTOS	
Plan de Gestión Integral de Dehesas oficialmente aprobado	0,00	N
Porcentaje de superficie determinada en Red Natura 2000	4,00	100.0%
Tener suscrito o haber tenido suscrito convenio de colaboración con el proyecto LIFE+	0,00	N
Porcentaje de superficie determinada de la explotación bajo sistemas de producción integrada ganadera o producción ecológica	4,00	100.0%

REF.	REFERENCIA SIGPAC	CULTIVO	DESCRIPCIÓN CULTIVO	S/R	SUP. PROPUESTA (ha)	SUP. CUMPLE (ha)
1600000026341129	21-031-004-00049-0002	62000	PASTOS PERMANENTES DE 5 O MAS AÑOS-SIN VARIEDAD	S	50,00	50,00

Porcentaje de carga ganadera con especies rumiantes

PUNTOS: 2,00 87.51%

EXPLORACIÓN	ESPECIE	RUMIANTE	UGMs
ES210280000019	BOVINA	SI	187.26
ES210280000019	PORCINO	NO	26.73

Porcentaje de carga ganadera con especies ovina


PUNTOS: 0,00 0.0%

EXPLORACIÓN	ESPECIE	OVINA	UGMs
ES210280000019	BOVINA	NO	187.26
ES210280000019	PORCINO	NO	26.73

Pendiente media de la explotación

PUNTOS: 3,00 26.27%

REF.	REFERENCIA SIGPAC	CULTIVO	DESCRIPCIÓN CULTIVO	S/R	PENDIENTE MEDIA (%)	SUP. PROPUESTA (ha)
1600000026341129	21-031-004-00049-0002	62000	PASTOS PERMANENTES DE 5 O MAS AÑOS-SIN VARIEDAD	S	26,27	50,00



<u>APELLIDOS Y NOMBRE / RAZÓN SOCIAL</u>	<u>NIF</u>	<u>EXPEDIENTE</u>	<u>PROPUESTA</u>
FUNDACIÓN LA CONTIENDA DEHESA	G91982991	5008207	ADMITIDO
<u>SOLICITA ACTUACIÓN 1</u>	<u>SOLICITA ACTUACIÓN 2</u>	<u>PROPUESTA ACTUACIÓN 2</u>	<u>SOLICITA ACTUACIÓN 3</u>
NO	SI	ADMITIDO	NO

DETALLE DE ACTUACIÓN 2

IMPORTES POR ANUALIDAD

	<u>SUPERFICIE PROPUESTA</u>	<u>SUPERFICIE SUBVENCIONABLE</u>	<u>2016</u>	<u>2017</u>	<u>2018</u>	<u>2019</u>	<u>2020</u>
IMPORTE MÁXIMO	49,94	49,94	4.739,81 €	4.739,81 €	4.739,81 €	4.739,81 €	4.739,81 €
IMPORTE MEDIO DE TRANSFERENCIA (€/ha)			94,91 €	94,91 €	94,91 €	94,91 €	94,91 €

RECINTOS PROPUESTOS

<u>REF.</u>	<u>REFERENCIA SIGPAC</u>	<u>CULTIVO</u>	<u>DESCRIPCIÓN CULTIVO</u>	<u>S/R</u>	<u>PEND. MEDIA (%)</u>	<u>SUP. DEC. (ha)</u>	<u>SUP. BRUTA (ha)</u>	<u>CAP (%)</u>	<u>SUP. NETA (ha)</u>	<u>SUP. DEC. ADMIN. (ha)</u>	<u>SUP. CAMPO (ha)</u>	<u>SUP. CALC. (ha)</u>
1600000025987515	21-008-001-00037-0004	62000	PASTOS PERMANENTES DE 5 O MAS AÑOS-SIN VARIEDAD	S	10,02	50,00	49,94	100,00	49,94	49,94		49,94

INCIDENCIAS

INCIDENCIA DESCRIPCIÓN

80866 La superficie que figura en la capa de formación adhesada para el recinto, es inferior a la superficie por la que se solicita la ayuda para el recinto
 Ref:1600000025987515 Recinto:21-008-001-00037-004 Cultivo:62000 PASTOS PERMANENTES DE 5 O MAS AÑOS-SIN VARIEDAD
 Secano Sup. Dec. Adm.:50 Sup. Censo Bruta:49,94



DETALLE DE SUPERFICIE DE FORMACIÓN ADEHESADA EN EL CENSO DE DEHESAS

REF.	REFERENCIA SIGPAC	SUP. BRUTA (ha)	CAP (%)	SUP. NETA (ha)
160000025987449	21-008-001-00005-0012	3,11	65,00	2,02
160000025987455	21-008-001-00015-0006	19,49	75,00	14,62
160000025987456	21-008-001-00005-0025	0,03	100,00	0,03
160000025987458	21-008-001-00005-0034	14,75	75,00	11,06
160000025987459	21-008-001-00020-0059	5,71	0,00	0,00
160000025987460	21-008-001-00005-0016	5,48	100,00	5,48
160000025987462	21-008-001-00034-0002	63,38	45,00	28,52
160000025987463	21-008-001-00044-0023	13,95	100,00	13,95
160000025987464	21-008-001-00044-0028	0,07	0,00	0,00
160000025987465	21-008-001-00035-0003	74,69	100,00	74,69
160000025987466	21-008-001-00005-0036	15,03	100,00	15,03
160000025987468	21-008-001-00044-0004	11,89	100,00	11,89
160000025987469	21-008-001-00007-0008	15,44	0,00	0,00
160000025987471	21-008-001-00044-0005	5,02	45,00	2,26
160000025987473	21-008-001-00044-0027	7,99	100,00	7,99
160000025987474	21-008-001-00028-0001	1,98	100,00	1,98
160000025987475	21-008-001-00044-0018	0,01	100,00	0,01
160000025987476	21-008-001-00044-0018	35,14	65,00	22,84
160000025987479	21-008-001-00044-0004	54,10	100,00	54,10
160000025987480	21-008-001-00008-0005	7,35	100,00	7,35
160000025987483	21-008-001-00044-0021	2,30	100,00	2,30
160000025987489	21-008-001-00043-0001	0,01	100,00	0,01
160000025987490	21-008-001-00001-0001	1,55	35,00	0,54
160000025987491	21-008-001-00037-0001	27,73	100,00	27,73
160000025987492	21-008-001-00037-0004	61,64	100,00	61,64
160000025987494	21-008-001-00044-0039	0,09	0,00	0,00
160000025987495	21-008-001-00044-0039	0,68	0,00	0,00
160000025987496	21-008-001-00043-0001	22,12	85,00	18,80
160000025987497	21-008-001-00044-0041	2,98	45,00	1,34
160000025987498	21-008-001-00044-0006	68,63	100,00	68,63
160000025987500	21-008-001-00040-0001	19,27	45,00	8,67
160000025987501	21-008-001-00005-0025	100,88	100,00	100,88
160000025987502	21-008-001-00005-0014	7,57	85,00	6,44
160000025987503	21-008-001-00001-0004	111,22	100,00	111,22
160000025987504	21-008-001-00045-0017	0,14	85,00	0,12
160000025987505	21-008-001-00005-0013	2,63	35,00	0,92
160000025987506	21-008-001-00044-0028	4,45	0,00	0,00
160000025987507	21-008-001-00044-0040	3,31	25,00	0,83
160000025987508	21-008-001-00044-0018	42,05	85,00	35,74
160000025987509	21-008-001-00045-0002	23,54	100,00	23,54
160000025987511	21-008-001-00045-0012	0,11	85,00	0,09
160000025987512	21-008-001-00046-0012	59,63	100,00	59,63
160000025987513	21-008-001-00044-0022	0,66	100,00	0,66
160000025987514	21-008-001-00005-0054	3,96	75,00	2,97
160000025987515	21-008-001-00037-0004	49,94	100,00	49,94
160000025987516	21-008-001-00045-0014	0,14	85,00	0,12
160000025987517	21-008-001-00048-0001	11,54	100,00	11,54
160000025987518	21-008-001-00004-0001	0,05	0,00	0,00
160000025987519	21-008-001-00005-0036	0,33	100,00	0,33
160000025987520	21-008-001-00005-0057	3,75	85,00	3,19
160000025987521	21-008-001-00005-0026	111,98	85,00	95,18
160000025987522	21-008-001-00005-0030	78,88	100,00	78,88
160000025987523	21-008-001-00005-0027	9,42	100,00	9,42
160000025987524	21-008-001-00045-0015	0,65	55,00	0,36
160000025987525	21-008-001-00003-0002	5,58	75,00	4,19
160000025987526	21-008-001-00005-0004	0,11	85,00	0,10
160000025987527	21-008-001-00005-0011	2,91	85,00	2,47
160000025987528	21-008-001-00002-0001	46,58	100,00	46,58

TOTAL 1.243,62 1.108,82

REF.	REFERENCIA SIGPAC	SUP. BRUTA (ha)	CAP (%)	SUP. NETA (ha)
160000025987529	21-008-001-00005-0029	2,60	100,00	2,60
160000025987530	21-008-001-00005-0024	6,46	100,00	6,46
160000025987531	21-008-001-00002-0003	4,63	100,00	4,63
160000025987532	21-008-001-00047-0001	1,53	100,00	1,53
160000025987533	21-008-001-00005-0033	0,19	85,00	0,16
160000025987534	21-008-001-00005-0017	0,05	100,00	0,05
160000025987535	21-008-001-00007-0004	1,46	65,00	0,95
160000025987536	21-008-001-00007-0002	4,52	0,00	0,00
160000025987537	21-008-001-00007-0005	5,56	0,00	0,00
160000025987538	21-008-001-00005-0015	22,00	100,00	22,00
160000025987539	21-008-001-00006-0037	22,29	25,00	5,57
160000025987540	21-008-001-00005-0039	9,89	45,00	4,45
160000025987541	21-008-001-00005-0038	0,44	100,00	0,44
160000025987542	21-008-001-00020-0026	28,45	55,00	15,65
160000025987543	21-008-001-00019-0002	8,27	100,00	8,27
160000025987544	21-008-001-00027-0001	0,46	100,00	0,46
160000025987546	21-008-001-00019-0003	6,56	100,00	6,56
160000025987547	21-008-001-00036-0001	22,86	75,00	17,14
160000025987548	21-008-001-00026-0001	16,44	85,00	13,97
160000025987549	21-008-001-00046-0003	76,52	100,00	76,52
160000025987550	21-008-001-00005-0025	0,01	100,00	0,01
160000025987554	21-008-001-00020-0026	8,58	55,00	4,72
160000025987555	21-008-001-00005-0017	102,22	100,00	102,22
160000025987556	21-008-001-00019-0001	23,10	75,00	17,33
TOTAL		1.618,71		1.420,51

RESUMEN CRITERIOS DE SELECCIÓN

10.1.3 Conservación y mejora de pastos en sistemas de dehesas.

PUNTOS: 12,00

	PUNTOS	
Plan de Gestión Integral de Dehesas oficialmente aprobado	0,00	N
Porcentaje de superficie determinada en Red Natura 2000	4,00	100.0%
Tener suscrito o haber tenido suscrito convenio de colaboración con el proyecto LIFE+	0,00	N
Porcentaje de superficie determinada de la explotación bajo sistemas de producción integrada ganadera o producción ecológica	0,00	0.0%
Porcentaje de carga ganadera con especies rumiantes	3,00	100.0%
Porcentaje de carga ganadera con especies ovina	3,00	100.0%
Pendiente media de la explotación	2,00	10.02%

DETALLE CRITERIOS DE SELECCIÓN

10.1.3 Conservación y mejora de pastos en sistemas de dehesas.

PUNTOS: 12,00

Plan de Gestión Integral de Dehesas oficialmente aprobado	PUNTOS:	0,00	N
Porcentaje de superficie determinada en Red Natura 2000	PUNTOS:	4,00	100.0%
Tener suscrito o haber tenido suscrito convenio de colaboración con el proyecto LIFE+	PUNTOS:	0,00	N
Porcentaje de superficie determinada de la explotación bajo sistemas de producción integrada ganadera o producción ecológica	PUNTOS:	0,00	0.0%

REF.	REFERENCIA SIGPAC	CULTIVO	DESCRIPCIÓN CULTIVO	S/R	SUP. PROPUESTA (ha)	SUP. CUMPLE (ha)
160000025987515	21-008-001-00037-0004	62000	PASTOS PERMANENTES DE 5 O MAS AÑOS-SIN VARIEDAD	S	49,94	49,94

REF.	REFERENCIA SIGPAC	CULTIVO	DESCRIPCIÓN CULTIVO	S/R	SUP. PROPUESTA (ha)	SUP. CUMPLE (ha)
------	-------------------	---------	---------------------	-----	---------------------------	------------------------

<u>REF.</u>	<u>REFERENCIA SIGPAC</u>	<u>CULTIVO</u>	<u>DESCRIPCIÓN CULTIVO</u>	<u>S/R</u>	<u>SUP. PROPUESTA (ha)</u>	<u>SUP. CUMPLE (ha)</u>
160000025987515	21-008-001-00037-0004	62000	PASTOS PERMANENTES DE 5 O MAS AÑOS-SIN VARIEDAD	S	49,94	0,00

Porcentaje de carga ganadera con especies rumiantes PUNTOS: 3,00 100.0%

<u>EXPLOTACIÓN</u>	<u>ESPECIE</u>	<u>RUMIANTE</u>	<u>UGMs</u>
ES210080000041	OVINA	SI	111.33

Porcentaje de carga ganadera con especies ovina PUNTOS: 3,00 100.0%

<u>EXPLOTACIÓN</u>	<u>ESPECIE</u>	<u>OVINA</u>	<u>UGMs</u>
ES210080000041	OVINA	SI	111.33

Pendiente media de la explotación PUNTOS: 2,00 10.02%

<u>REF.</u>	<u>REFERENCIA SIGPAC</u>	<u>CULTIVO</u>	<u>DESCRIPCIÓN CULTIVO</u>	<u>S/R</u>	<u>PENDIENTE MEDIA (%)</u>	<u>SUP. PROPUESTA (ha)</u>
160000025987515	21-008-001-00037-0004	62000	PASTOS PERMANENTES DE 5 O MAS AÑOS-SIN VARIEDAD	S	10,02	49,94



<u>APELLIDOS Y NOMBRE / RAZÓN SOCIAL</u>	<u>NIF</u>	<u>EXPEDIENTE</u>	<u>PROPUESTA</u>
FUNDACION MONTE MEDITERRANEO	G41634064	5008642	ADMITIDO
<u>SOLICITA ACTUACIÓN 1</u>	<u>SOLICITA ACTUACIÓN 2</u>	<u>SOLICITA ACTUACIÓN 3</u>	<u>PROPUESTA ACTUACIÓN 3</u>
NO	NO	SI	ADMITIDO

DETALLE DE ACTUACIÓN 3

IMPORTES POR ANUALIDAD

	<u>SUPERFICIE PROPUESTA</u>	<u>SUPERFICIE SUBVENCIONABLE</u>	<u>2016</u>	<u>2017</u>	<u>2018</u>	<u>2019</u>	<u>2020</u>
IMPORTE MÁXIMO	27,64	27,64	1.184,10 €	1.184,10 €	1.184,10 €	1.184,10 €	1.184,10 €
IMPORTE MEDIO DE TRANSFERENCIA (€/ha)			42,84 €	42,84 €	42,84 €	42,84 €	42,84 €

RECINTOS PROPUESTOS

<u>REF.</u>	<u>REFERENCIA SIGPAC</u>	<u>CULTIVO</u>	<u>DESCRIPCIÓN CULTIVO</u>	<u>S/R</u>	<u>PEND. MEDIA (%)</u>	<u>SUP. DEC. (ha)</u>	<u>SUP. BRUTA (ha)</u>	<u>CAP (%)</u>	<u>SUP. NETA (ha)</u>	<u>SUP. DEC. ADMIN. (ha)</u>	<u>SUP. CAMPO (ha)</u>	<u>SUP. CALC. (ha)</u>
1600000026217834	21-068-017-00119-0027	62000	PASTOS PERMANENTES DE 5 O MAS AÑOS-SIN VARIEDAD	S	19,42	9,74	9,74	100,00	9,74	9,74		9,74
1600000026217835	21-068-016-00019-0016	62000	PASTOS PERMANENTES DE 5 O MAS AÑOS-SIN VARIEDAD	S	31,61	17,91	32,05	55,85	17,90	17,90		17,90

INCIDENCIAS

INCIDENCIA DESCRIPCIÓN

80866	La superficie que figura en la capa de formación adhesionada para el recinto, es inferior a la superficie por la que se solicita la ayuda para el recinto Ref:1600000026217834 Recinto:21-068-017-00119-0027 Cultivo:62000 PASTOS PERMANENTES DE 5 O MAS AÑOS-SIN VARIEDAD Secano Sup. Dec. Adm.:9,83 Sup. Censo Bruta:9,74 Ref:1600000026217835 Recinto:21-068-016-00019-0016 Cultivo:62000 PASTOS PERMANENTES DE 5 O MAS AÑOS-SIN VARIEDAD Secano Sup. Dec. Adm.:32,64 Sup. Censo Bruta:32,05
-------	---

DETALLE DE SUPERFICIE DE FORMACIÓN ADEHESADA EN EL CENSO DE DEHESAS

<u>REF.</u>	<u>REFERENCIA SIGPAC</u>	<u>SUP. BRUTA (ha)</u>	<u>CAP (%)</u>	<u>SUP. NETA (ha)</u>
1600000026217829	21-068-017-00110-0002	11,00	100,00	11,00
1600000026217830	21-068-016-00019-0016	34,94	85,00	29,69
1600000026217831	21-068-016-00019-0026	6,49	85,00	5,52
1600000026217833	21-068-017-00119-0027	67,63	100,00	67,63
1600000026217834	21-068-017-00119-0027	9,74	100,00	9,74
1600000026217835	21-068-016-00019-0016	32,05	85,00	27,24
1600000026217836	21-068-017-00119-0005	96,34	100,00	96,34
1600000026217837	21-068-017-00119-0029	46,11	100,00	46,11
1600000026217838	21-068-017-00135-0002	80,47	100,00	80,47
1600000026217839	21-068-016-00019-0004	1,56	100,00	1,56
1600000026217841	21-068-017-00136-0001	10,86	100,00	10,86
1600000026217842	21-068-016-00012-0003	1,37	0,00	0,00
1600000026217843	21-068-016-00019-0015	66,27	0,00	0,00
TOTAL		464,83		386,16

RESUMEN CRITERIOS DE SELECCIÓN

10.1.3 Conservación y mejora de pastos en sistemas de dehesas.

PUNTOS: 11,00

	<u>PUNTOS</u>	
Plan de Gestión Integral de Dehesas oficialmente aprobado	0,00	N
Porcentaje de superficie determinada en Red Natura 2000	4,00	100.0%
Tener suscrito o haber tenido suscrito convenio de colaboración con el proyecto LIFE+	0,00	N
Porcentaje de superficie determinada de la explotación bajo sistemas de producción integrada ganadera o producción ecológica	4,00	100.0%
Porcentaje de carga ganadera con especies rumiantes	0,00	47.66%
Porcentaje de carga ganadera con especies ovina	0,00	0.0%
Pendiente media de la explotación	3,00	27.31%



DETALLE CRITERIOS DE SELECCIÓN

10.1.3 Conservación y mejora de pastos en sistemas de dehesas. PUNTOS: 11,00

Plan de Gestión Integral de Dehesas oficialmente aprobado PUNTOS: 0,00 N

Porcentaje de superficie determinada en Red Natura 2000 PUNTOS: 4,00 100.0%

REF.	REFERENCIA SIGPAC	CULTIVO	DESCRIPCIÓN CULTIVO	S/R	SUP. PROPUESTA (ha)	SUP. CUMPLE (ha)
1600000026217835	21-068-016-00019-0016	62000	PASTOS PERMANENTES DE 5 O MAS AÑOS-SIN VARIEDAD	S	17,90	17,90
1600000026217834	21-068-017-00119-0027	62000	PASTOS PERMANENTES DE 5 O MAS AÑOS-SIN VARIEDAD	S	9,74	9,74

Tener suscrito o haber tenido suscrito convenio de colaboración con el proyecto LIFE+ PUNTOS: 0,00 N

Porcentaje de superficie determinada de la explotación bajo sistemas de producción integrada ganadera o producción ecológica PUNTOS: 4,00 100.0%

REF.	REFERENCIA SIGPAC	CULTIVO	DESCRIPCIÓN CULTIVO	S/R	SUP. PROPUESTA (ha)	SUP. CUMPLE (ha)
1600000026217835	21-068-016-00019-0016	62000	PASTOS PERMANENTES DE 5 O MAS AÑOS-SIN VARIEDAD	S	17,90	17,90
1600000026217834	21-068-017-00119-0027	62000	PASTOS PERMANENTES DE 5 O MAS AÑOS-SIN VARIEDAD	S	9,74	9,74

Porcentaje de carga ganadera con especies rumiantes PUNTOS: 0,00 47.66%

EXPLOTACIÓN	ESPECIE	RUMIANTE	UGMs
ES210690000011	BOVINA	SI	27.7
ES210690000011	CAPRINA	SI	40.59
ES210690000011	PORCINO	NO	75

Porcentaje de carga ganadera con especies ovina PUNTOS: 0,00 0.0%

EXPLOTACIÓN	ESPECIE	OVINA	UGMs
ES210690000011	BOVINA	NO	27.7
ES210690000011	CAPRINA	NO	40.59
ES210690000011	PORCINO	NO	75

Pendiente media de la explotación PUNTOS: 3,00 27.31%

REF.	REFERENCIA SIGPAC	CULTIVO	DESCRIPCIÓN CULTIVO	S/R	PENDIENTE MEDIA (%)	SUP. PROPUESTA (ha)
1600000026217835	21-068-016-00019-0016	62000	PASTOS PERMANENTES DE 5 O MAS AÑOS-SIN VARIEDAD	S	31,61	17,90
1600000026217834	21-068-017-00119-0027	62000	PASTOS PERMANENTES DE 5 O MAS AÑOS-SIN VARIEDAD	S	19,42	9,74



<u>APELLIDOS Y NOMBRE / RAZÓN SOCIAL</u>	<u>NIF</u>	<u>EXPEDIENTE</u>	<u>PROPUESTA</u>
GABINETE AGROPECUARIO DEL ANDEVALO, SL	B21185129	5008597	ADMITIDO
<u>SOLICITA ACTUACIÓN 1</u>	<u>SOLICITA ACTUACIÓN 2</u>	<u>PROPUESTA ACTUACIÓN 2</u>	<u>SOLICITA ACTUACIÓN 3</u>
NO	SI	ADMITIDO	NO

DETALLE DE ACTUACIÓN 2

IMPORTES POR ANUALIDAD

	<u>SUPERFICIE PROPUESTA</u>	<u>SUPERFICIE SUBVENCIONABLE</u>	<u>2016</u>	<u>2017</u>	<u>2018</u>	<u>2019</u>	<u>2020</u>
IMPORTE MÁXIMO	24,74	24,74	2.348,07 €	2.348,07 €	2.348,07 €	2.348,07 €	2.348,07 €
IMPORTE MEDIO DE TRANSFERENCIA (€/ha)			94,91 €	94,91 €	94,91 €	94,91 €	94,91 €

RECINTOS PROPUESTOS

<u>REF.</u>	<u>REFERENCIA SIGPAC</u>	<u>CULTIVO</u>	<u>DESCRIPCIÓN CULTIVO</u>	<u>S/R</u>	<u>PEND. MEDIA (%)</u>	<u>SUP. DEC. (ha)</u>	<u>SUP. BRUTA (ha)</u>	<u>CAP (%)</u>	<u>SUP. NETA (ha)</u>	<u>SUP. DEC. ADMIN. (ha)</u>	<u>SUP. CAMPO (ha)</u>	<u>SUP. CALC. (ha)</u>
160000026210107	21-075-042-00008-0002	62000	PASTOS PERMANENTES DE 5 O MAS AÑOS-SIN VARIEDAD	S	11,81	12,65	7,25	75,00	5,44	5,44		5,44
160000026210108	21-075-042-00008-0006	62000	PASTOS PERMANENTES DE 5 O MAS AÑOS-SIN VARIEDAD	S	14,16	2,89	0,26	65,00	0,17	0,17		0,17
160000026210109	21-075-042-00008-0005	62000	PASTOS PERMANENTES DE 5 O MAS AÑOS-SIN VARIEDAD	S	10,06	1,13	0,15	65,00	0,10	0,10		0,10
160000026210139	21-075-042-00007-0019	62000	PASTOS PERMANENTES DE 5 O MAS AÑOS-SIN VARIEDAD	S	6,26	1,38	1,16	100,00	1,16	1,16		1,16
160000026210142	21-075-042-00007-0001	62000	PASTOS PERMANENTES DE 5 O MAS AÑOS-SIN VARIEDAD	S	11,70	30,83	23,82	75,00	17,87	17,87		17,87

INCIDENCIAS

INCIDENCIA DESCRIPCIÓN

80866	La superficie que figura en la capa de formación adhesionada para el recinto, es inferior a la superficie por la que se solicita la ayuda para el recinto Ref:160000026210107 Recinto:21-075-042-00008-002 Cultivo:62000 PASTOS PERMANENTES DE 5 O MAS AÑOS-SIN VARIEDAD Secano Sup. Dec. Adm.:16,87 Sup. Censo Bruta:7,25 Ref:160000026210108 Recinto:21-075-042-00008-006 Cultivo:62000 PASTOS PERMANENTES DE 5 O MAS AÑOS-SIN VARIEDAD Secano Sup. Dec. Adm.:4,44 Sup. Censo Bruta:0,26 Ref:160000026210109 Recinto:21-075-042-00008-005 Cultivo:62000 PASTOS PERMANENTES DE 5 O MAS AÑOS-SIN VARIEDAD Secano Sup. Dec. Adm.:1,74 Sup. Censo Bruta:0,15 Ref:160000026210139 Recinto:21-075-042-00007-019 Cultivo:62000 PASTOS PERMANENTES DE 5 O MAS AÑOS-SIN VARIEDAD Secano Sup. Dec. Adm.:1,38 Sup. Censo Bruta:1,16 Ref:160000026210142 Recinto:21-075-042-00007-001 Cultivo:62000 PASTOS PERMANENTES DE 5 O MAS AÑOS-SIN VARIEDAD Secano Sup. Dec. Adm.:41,1 Sup. Censo Bruta:23,82
-------	--

DETALLE DE SUPERFICIE DE FORMACIÓN ADEHESADA EN EL CENSO DE DEHESAS

<u>REF.</u>	<u>REFERENCIA SIGPAC</u>	<u>SUP. BRUTA (ha)</u>	<u>CAP (%)</u>	<u>SUP. NETA (ha)</u>
160000026210097	21-075-042-00007-0006	0,06	85,00	0,05
160000026210103	21-075-042-00009-0010	0,02	55,00	0,01
160000026210104	21-075-042-00009-0014	0,04	100,00	0,04
160000026210105	21-075-042-00008-0008	0,03	100,00	0,03
160000026210106	21-075-042-00008-0003	0,01	65,00	0,01
160000026210107	21-075-042-00008-0002	7,25	75,00	5,44
160000026210108	21-075-042-00008-0006	0,26	65,00	0,17
160000026210109	21-075-042-00008-0005	0,15	65,00	0,10
160000026210110	21-075-042-00007-0018	8,59	100,00	8,59
160000026210111	21-075-042-00008-0001	32,66	100,00	32,66
160000026210112	21-075-042-00008-0001	5,84	100,00	5,84
160000026210113	21-075-042-00008-0007	0,38	65,00	0,24
160000026210114	21-075-042-00010-0003	11,42	100,00	11,42
160000026210115	21-075-042-00009-0018	0,03	100,00	0,03
160000026210116	21-075-042-00009-0016	0,02	100,00	0,02
160000026210117	21-075-042-00007-0017	19,58	100,00	19,58
160000026210118	21-075-042-00010-0001	7,62	100,00	7,62
160000026210119	21-075-042-00009-0011	1,53	100,00	1,53
160000026210120	21-075-042-00010-0004	1,84	85,00	1,56
160000026210123	21-075-042-00008-0011	0,29	0,00	0,00
160000026210137	21-075-042-00007-0012	0,03	100,00	0,03
160000026210139	21-075-042-00007-0019	1,16	100,00	1,16
160000026210141	21-075-042-00007-0010	0,55	85,00	0,47
160000026210142	21-075-042-00007-0001	23,82	75,00	17,87
TOTAL		123,18		114,47

RESUMEN CRITERIOS DE SELECCIÓN

10.1.3 Conservación y mejora de pastos en sistemas de dehesas.

PUNTOS: 7,05

	PUNTOS	
Plan de Gestión Integral de Dehesas oficialmente aprobado	0,00	N
Porcentaje de superficie determinada en Red Natura 2000	1,05	5.38%
Tener suscrito o haber tenido suscrito convenio de colaboración con el proyecto LIFE+	0,00	N
Porcentaje de superficie determinada de la explotación bajo sistemas de producción integrada ganadera o producción ecológica	4,00	100.0%
Porcentaje de carga ganadera con especies rumiantes	0,00	44.24%
Porcentaje de carga ganadera con especies ovina	0,00	9.57%
Pendiente media de la explotación	2,00	11.48%

DETALLE CRITERIOS DE SELECCIÓN

10.1.3 Conservación y mejora de pastos en sistemas de dehesas.

PUNTOS: 7,05

Plan de Gestión Integral de Dehesas oficialmente aprobado	PUNTOS:	0,00	N
Porcentaje de superficie determinada en Red Natura 2000	PUNTOS:	1,05	5.38%

REF.	REFERENCIA SIGPAC	CULTIVO	DESCRIPCIÓN CULTIVO	S/R	SUP. PROPUESTA (ha)	SUP. CUMPLE (ha)
1600000026210142	21-075-042-00007-0001	62000	PASTOS PERMANENTES DE 5 O MAS AÑOS-SIN VARIEDAD	S	17,87	0,00
1600000026210139	21-075-042-00007-0019	62000	PASTOS PERMANENTES DE 5 O MAS AÑOS-SIN VARIEDAD	S	1,16	1,16
1600000026210107	21-075-042-00008-0002	62000	PASTOS PERMANENTES DE 5 O MAS AÑOS-SIN VARIEDAD	S	5,44	0,00
1600000026210109	21-075-042-00008-0005	62000	PASTOS PERMANENTES DE 5 O MAS AÑOS-SIN VARIEDAD	S	0,10	0,00
1600000026210108	21-075-042-00008-0006	62000	PASTOS PERMANENTES DE 5 O MAS AÑOS-SIN VARIEDAD	S	0,17	0,17

Tener suscrito o haber tenido suscrito convenio de colaboración con el proyecto LIFE+	PUNTOS:	0,00	N
Porcentaje de superficie determinada de la explotación bajo sistemas de producción integrada ganadera o producción ecológica	PUNTOS:	4,00	100.0%

REF.	REFERENCIA SIGPAC	CULTIVO	DESCRIPCIÓN CULTIVO	S/R	SUP. PROPUESTA (ha)	SUP. CUMPLE (ha)
1600000026210142	21-075-042-00007-0001	62000	PASTOS PERMANENTES DE 5 O MAS AÑOS-SIN VARIEDAD	S	17,87	17,87
1600000026210139	21-075-042-00007-0019	62000	PASTOS PERMANENTES DE 5 O MAS AÑOS-SIN VARIEDAD	S	1,16	1,16
1600000026210107	21-075-042-00008-0002	62000	PASTOS PERMANENTES DE 5 O MAS AÑOS-SIN VARIEDAD	S	5,44	5,44
1600000026210109	21-075-042-00008-0005	62000	PASTOS PERMANENTES DE 5 O MAS AÑOS-SIN VARIEDAD	S	0,10	0,10
1600000026210108	21-075-042-00008-0006	62000	PASTOS PERMANENTES DE 5 O MAS AÑOS-SIN VARIEDAD	S	0,17	0,17

Porcentaje de carga ganadera con especies rumiantes	PUNTOS:	0,00	44.24%
---	---------	------	--------

EXPLOTACIÓN	ESPECIE	RUMIANTE	UGMs
ES210650000091	OVINA	SI	9.82
ES210760000170	BOVINA	SI	35.6
ES210760000170	CAPRINA	SI	0
ES210760000170	PORCINO	NO	57.24

Porcentaje de carga ganadera con especies ovina	PUNTOS:	0,00	9.57%
---	---------	------	-------

EXPLOTACIÓN	ESPECIE	OVINA	UGMs
ES210650000091	OVINA	SI	9.82

<u>EXPLOTACIÓN</u>	<u>ESPECIE</u>	<u>OVINA</u>	<u>UGMs</u>
ES210760000170	BOVINA	NO	35.6
ES210760000170	CAPRINA	NO	0
ES210760000170	PORCINO	NO	57.24

Pendiente media de la explotación

PUNTOS: 2,00 11.48%

<u>REF.</u>	<u>REFERENCIA SIGPAC</u>	<u>CULTIVO</u>	<u>DESCRIPCIÓN CULTIVO</u>	<u>S/R</u>	<u>PENDIENTE MEDIA (%)</u>	<u>SUP. PROPUESTA (ha)</u>
1600000026210142	21-075-042-00007-0001	62000	PASTOS PERMANENTES DE 5 O MAS AÑOS-SIN VARIEDAD	S	11,70	17,87
1600000026210139	21-075-042-00007-0019	62000	PASTOS PERMANENTES DE 5 O MAS AÑOS-SIN VARIEDAD	S	6,26	1,16
1600000026210107	21-075-042-00008-0002	62000	PASTOS PERMANENTES DE 5 O MAS AÑOS-SIN VARIEDAD	S	11,81	5,44
1600000026210109	21-075-042-00008-0005	62000	PASTOS PERMANENTES DE 5 O MAS AÑOS-SIN VARIEDAD	S	10,06	0,10
1600000026210108	21-075-042-00008-0006	62000	PASTOS PERMANENTES DE 5 O MAS AÑOS-SIN VARIEDAD	S	14,16	0,17



<u>APELLIDOS Y NOMBRE / RAZÓN SOCIAL</u>	<u>NIF</u>	<u>EXPEDIENTE</u>	<u>PROPUESTA</u>
GALAN MARMOLEJO SALVADORA	29437693Q	5007170	ADMITIDO
<u>SOLICITA ACTUACIÓN 1</u>	<u>SOLICITA ACTUACIÓN 2</u>	<u>PROPUESTA ACTUACIÓN 2</u>	<u>SOLICITA ACTUACIÓN 3</u>
NO	SI	ADMITIDO	NO

DETALLE DE ACTUACIÓN 2

IMPORTES POR ANUALIDAD

	<u>SUPERFICIE PROPUESTA</u>	<u>SUPERFICIE SUBVENCIONABLE</u>	<u>2016</u>	<u>2017</u>	<u>2018</u>	<u>2019</u>	<u>2020</u>
IMPORTE MÁXIMO	10,35	10,35	982,32 €	982,32 €	982,32 €	982,32 €	982,32 €
IMPORTE MEDIO DE TRANSFERENCIA (€/ha)			94,91 €	94,91 €	94,91 €	94,91 €	94,91 €

RECINTOS PROPUESTOS

<u>REF.</u>	<u>REFERENCIA SIGPAC</u>	<u>CULTIVO</u>	<u>DESCRIPCIÓN CULTIVO</u>	<u>S/R</u>	<u>PEND. MEDIA (%)</u>	<u>SUP. DEC. (ha)</u>	<u>SUP. BRUTA (ha)</u>	<u>CAP (%)</u>	<u>SUP. NETA (ha)</u>	<u>SUP. DEC. ADMIN. (ha)</u>	<u>SUP. CAMPO (ha)</u>	<u>SUP. CALC. (ha)</u>
1500000015575758	21-008-011-00093-0002	62000	PASTOS PERMANENTES DE 5 O MAS AÑOS-SIN VARIEDAD	S	17,19	10,35	10,35	100,00	10,35	10,35		10,35

INCIDENCIAS

INCIDENCIA DESCRIPCIÓN

80866 La superficie que figura en la capa de formación adehesada para el recinto, es inferior a la superficie por la que se solicita la ayuda para el recinto
 Ref:1500000015575758 Recinto:21-008-011-00093-002 Cultivo:62000 PASTOS PERMANENTES DE 5 O MAS AÑOS-SIN VARIEDAD
 Secano Sup. Dec. Adm.:11,55 Sup. Censo Bruta:10,35

DETALLE DE SUPERFICIE DE FORMACIÓN ADEHESADA EN EL CENSO DE DEHESAS

<u>REF.</u>	<u>REFERENCIA SIGPAC</u>	<u>SUP. BRUTA (ha)</u>	<u>CAP (%)</u>	<u>SUP. NETA (ha)</u>
1500000015575758	21-008-011-00093-0002	10,35	100,00	10,35
1600000003058631	21-008-011-00010-0013	7,76	100,00	7,76
1600000003058863	21-008-011-00093-0002	10,42	100,00	10,42
TOTAL		28,53		28,53

RESUMEN CRITERIOS DE SELECCIÓN

10.1.3 Conservación y mejora de pastos en sistemas de dehesas.

PUNTOS: 11,00

	<u>PUNTOS</u>	
Plan de Gestión Integral de Dehesas oficialmente aprobado	0,00	N
Porcentaje de superficie determinada en Red Natura 2000	4,00	100.0%
Tener suscrito o haber tenido suscrito convenio de colaboración con el proyecto LIFE+	0,00	N
Porcentaje de superficie determinada de la explotación bajo sistemas de producción integrada ganadera o producción ecológica	4,00	100.0%
Porcentaje de carga ganadera con especies rumiantes	0,00	39.77%
Porcentaje de carga ganadera con especies ovina	0,00	0.0%
Pendiente media de la explotación	3,00	17.19%



DETALLE CRITERIOS DE SELECCIÓN

10.1.3 Conservación y mejora de pastos en sistemas de dehesas. PUNTOS: 11,00

Plan de Gestión Integral de Dehesas oficialmente aprobado PUNTOS: 0,00 N

Porcentaje de superficie determinada en Red Natura 2000 PUNTOS: 4,00 100.0%

REF.	REFERENCIA SIGPAC	CULTIVO	DESCRIPCIÓN CULTIVO	S/R	SUP. PROPUESTA (ha)	SUP. CUMPLE (ha)
1500000015575758	21-008-011-00093-0002	62000	PASTOS PERMANENTES DE 5 O MAS AÑOS-SIN VARIEDAD	S	10,35	10,35

Tener suscrito o haber tenido suscrito convenio de colaboración con el proyecto LIFE+ PUNTOS: 0,00 N

Porcentaje de superficie determinada de la explotación bajo sistemas de producción integrada ganadera o producción ecológica PUNTOS: 4,00 100.0%

REF.	REFERENCIA SIGPAC	CULTIVO	DESCRIPCIÓN CULTIVO	S/R	SUP. PROPUESTA (ha)	SUP. CUMPLE (ha)
1500000015575758	21-008-011-00093-0002	62000	PASTOS PERMANENTES DE 5 O MAS AÑOS-SIN VARIEDAD	S	10,35	10,35

Porcentaje de carga ganadera con especies rumiantes PUNTOS: 0,00 39.77%

EXPLOTACIÓN	ESPECIE	RUMIANTE	UGMs
ES210080000128	CAPRINA	SI	10.97
ES210080000128	PORCINO	NO	20.09
ES210080000583	CAPRINA	SI	2.3

Porcentaje de carga ganadera con especies ovina PUNTOS: 0,00 0.0%

EXPLOTACIÓN	ESPECIE	OVINA	UGMs
ES210080000128	CAPRINA	NO	10.97
ES210080000128	PORCINO	NO	20.09
ES210080000583	CAPRINA	NO	2.3

Pendiente media de la explotación PUNTOS: 3,00 17.19%

REF.	REFERENCIA SIGPAC	CULTIVO	DESCRIPCIÓN CULTIVO	S/R	PENDIENTE MEDIA (%)	SUP. PROPUESTA (ha)
1500000015575758	21-008-011-00093-0002	62000	PASTOS PERMANENTES DE 5 O MAS AÑOS-SIN VARIEDAD	S	17,19	10,35



<u>APELLIDOS Y NOMBRE / RAZÓN SOCIAL</u>	<u>NIF</u>	<u>EXPEDIENTE</u>	<u>PROPUESTA</u>
GANADOS EL MADROÑO, SLU	B21537121	5008602	ADMITIDO
<u>SOLICITA ACTUACIÓN 1</u>	<u>SOLICITA ACTUACIÓN 2</u>	<u>PROPUESTA ACTUACIÓN 2</u>	<u>SOLICITA ACTUACIÓN 3</u>
NO	SI	ADMITIDO	NO

DETALLE DE ACTUACIÓN 2

IMPORTES POR ANUALIDAD

	<u>SUPERFICIE PROPUESTA</u>	<u>SUPERFICIE SUBVENCIONABLE</u>	<u>2016</u>	<u>2017</u>	<u>2018</u>	<u>2019</u>	<u>2020</u>
IMPORTE MÁXIMO	75,57	37,79	3.586,65 €	3.586,65 €	3.586,65 €	3.586,65 €	3.586,65 €
IMPORTE MEDIO DE TRANSFERENCIA (€/ha)			47,46 €	47,46 €	47,46 €	47,46 €	47,46 €

RECINTOS PROPUESTOS

<u>REF.</u>	<u>REFERENCIA SIGPAC</u>	<u>CULTIVO</u>	<u>DESCRIPCIÓN CULTIVO</u>	<u>S/R</u>	<u>PEND. MEDIA (%)</u>	<u>SUP. DEC. (ha)</u>	<u>SUP. BRUTA (ha)</u>	<u>CAP (%)</u>	<u>SUP. NETA (ha)</u>	<u>SUP. DEC. ADMIN. (ha)</u>	<u>SUP. CAMPO (ha)</u>	<u>SUP. CALC. (ha)</u>
1600000026206423	21-029-021-00001-0008	62000	PASTOS PERMANENTES DE 5 O MAS AÑOS-SIN VARIEDAD	S	28,33	36,58	48,77	75,00	36,58	36,58		36,58
1600000026206424	21-029-021-00001-0009	62000	PASTOS PERMANENTES DE 5 O MAS AÑOS-SIN VARIEDAD	S	30,86	40,57	59,98	65,00	38,99	38,99		38,99

INCIDENCIAS

INCIDENCIA DESCRIPCIÓN

- 80861 Superficie solicitada mayor a la superficie máxima permitida para la operación.(50has)
Sup. Resuelta:75,57
- 80864 Superficie máxima determinada superior al 50% de la superficie de formación adehesada total de la dehesa
Ref: Recinto:---- Cultivo: - Sup. Resuelta:75,57 Sup. Formación Adehesada Total:75,58
- 80866 La superficie que figura en la capa de formación adehesada para el recinto, es inferior a la superficie por la que se solicita la ayuda para el recinto
Ref:1600000026206423 Recinto:21-029-021-00001-008 Cultivo:62000 PASTOS PERMANENTES DE 5 O MAS AÑOS-SIN VARIEDAD Secano Sup. Dec. Adm.:50,28 Sup. Censo Bruta:48,77
Ref:1600000026206424 Recinto:21-029-021-00001-009 Cultivo:62000 PASTOS PERMANENTES DE 5 O MAS AÑOS-SIN VARIEDAD Secano Sup. Dec. Adm.:62,41 Sup. Censo Bruta:59,98

DETALLE DE SUPERFICIE DE FORMACIÓN ADEHESADA EN EL CENSO DE DEHESAS

<u>REF.</u>	<u>REFERENCIA SIGPAC</u>	<u>SUP. BRUTA (ha)</u>	<u>CAP (%)</u>	<u>SUP. NETA (ha)</u>
1600000026206423	21-029-021-00001-0008	48,78	75,00	36,59
1600000026206424	21-029-021-00001-0009	59,98	65,00	38,99
TOTAL		108,76		75,58

RESUMEN CRITERIOS DE SELECCIÓN

10.1.3 Conservación y mejora de pastos en sistemas de dehesas.

PUNTOS: 14,00

	<u>PUNTOS</u>	
Plan de Gestión Integral de Dehesas oficialmente aprobado	0,00	N
Porcentaje de superficie determinada en Red Natura 2000	4,00	100.0%
Tener suscrito o haber tenido suscrito convenio de colaboración con el proyecto LIFE+	0,00	N
Porcentaje de superficie determinada de la explotación bajo sistemas de producción integrada ganadera o producción ecológica	4,00	100.0%
Porcentaje de carga ganadera con especies rumiantes	3,00	100.0%
Porcentaje de carga ganadera con especies ovina	0,00	0.0%
Pendiente media de la explotación	3,00	29.64%



DETALLE CRITERIOS DE SELECCIÓN

10.1.3 Conservación y mejora de pastos en sistemas de dehesas. PUNTOS: 14,00

Plan de Gestión Integral de Dehesas oficialmente aprobado PUNTOS: 0,00 N

Porcentaje de superficie determinada en Red Natura 2000 PUNTOS: 4,00 100.0%

REF.	REFERENCIA SIGPAC	CULTIVO	DESCRIPCIÓN CULTIVO	S/R	SUP. PROPUESTA (ha)	SUP. CUMPLE (ha)
1600000026206423	21-029-021-00001-0008	62000	PASTOS PERMANENTES DE 5 O MAS AÑOS-SIN VARIEDAD	S	36,58	36,58
1600000026206424	21-029-021-00001-0009	62000	PASTOS PERMANENTES DE 5 O MAS AÑOS-SIN VARIEDAD	S	38,99	38,99

Tener suscrito o haber tenido suscrito convenio de colaboración con el proyecto LIFE+ PUNTOS: 0,00 N

Porcentaje de superficie determinada de la explotación bajo sistemas de producción integrada ganadera o producción ecológica PUNTOS: 4,00 100.0%

REF.	REFERENCIA SIGPAC	CULTIVO	DESCRIPCIÓN CULTIVO	S/R	SUP. PROPUESTA (ha)	SUP. CUMPLE (ha)
1600000026206423	21-029-021-00001-0008	62000	PASTOS PERMANENTES DE 5 O MAS AÑOS-SIN VARIEDAD	S	36,58	36,58
1600000026206424	21-029-021-00001-0009	62000	PASTOS PERMANENTES DE 5 O MAS AÑOS-SIN VARIEDAD	S	38,99	38,99

Porcentaje de carga ganadera con especies rumiantes PUNTOS: 3,00 100.0%

EXPLOTACIÓN	ESPECIE	RUMIANTE	UGMs
ES210290000056	BOVINA	SI	39.85

Porcentaje de carga ganadera con especies ovina PUNTOS: 0,00 0.0%

EXPLOTACIÓN	ESPECIE	OVINA	UGMs
ES210290000056	BOVINA	NO	39.85

Pendiente media de la explotación PUNTOS: 3,00 29.64%

REF.	REFERENCIA SIGPAC	CULTIVO	DESCRIPCIÓN CULTIVO	S/R	PENDIENTE MEDIA (%)	SUP. PROPUESTA (ha)
1600000026206423	21-029-021-00001-0008	62000	PASTOS PERMANENTES DE 5 O MAS AÑOS-SIN VARIEDAD	S	28,33	36,58
1600000026206424	21-029-021-00001-0009	62000	PASTOS PERMANENTES DE 5 O MAS AÑOS-SIN VARIEDAD	S	30,86	38,99



<u>APELLIDOS Y NOMBRE / RAZÓN SOCIAL</u>	<u>NIF</u>	<u>EXPEDIENTE</u>	<u>PROPUESTA</u>
GANYCORK, S.L.	B21218680	5006788	ADMITIDO
<u>SOLICITA ACTUACIÓN 1</u>	<u>SOLICITA ACTUACIÓN 2</u>	<u>PROPUESTA ACTUACIÓN 2</u>	<u>SOLICITA ACTUACIÓN 3</u>
NO	SI	ADMITIDO	NO

DETALLE DE ACTUACIÓN 2

IMPORTE POR ANUALIDAD

	<u>SUPERFICIE PROPUESTA</u>	<u>SUPERFICIE SUBVENCIONABLE</u>	<u>2016</u>	<u>2017</u>	<u>2018</u>	<u>2019</u>	<u>2020</u>
IMPORTE MÁXIMO	29,05	29,05	2.757,14 €	2.757,14 €	2.757,14 €	2.757,14 €	2.757,14 €
IMPORTE MEDIO DE TRANSFERENCIA (€/ha)			94,91 €	94,91 €	94,91 €	94,91 €	94,91 €

RECINTOS PROPUESTOS

<u>REF.</u>	<u>REFERENCIA SIGPAC</u>	<u>CULTIVO</u>	<u>DESCRIPCIÓN CULTIVO</u>	<u>S/R</u>	<u>PEND. MEDIA (%)</u>	<u>SUP. DEC. (ha)</u>	<u>SUP. BRUTA (ha)</u>	<u>CAP (%)</u>	<u>SUP. NETA (ha)</u>	<u>SUP. DEC. ADMIN. (ha)</u>	<u>SUP. CAMPO (ha)</u>	<u>SUP. CALC. (ha)</u>
1600000003059237	21-008-015-00004-0005	62000	PASTOS PERMANENTES DE 5 O MAS AÑOS-SIN VARIEDAD	S	17,92	18,10	10,66	100,00	10,66	10,66		10,66
1600000003059245	21-008-015-00005-0010	62000	PASTOS PERMANENTES DE 5 O MAS AÑOS-SIN VARIEDAD	S	27,19	31,88	18,39	100,00	18,39	18,39		18,39

INCIDENCIAS

INCIDENCIA DESCRIPCIÓN

80866 La superficie que figura en la capa de formación adhesionada para el recinto, es inferior a la superficie por la que se solicita la ayuda para el recinto
 Ref:1600000003059237 Recinto:21-008-015-00004-0005 Cultivo:62000 PASTOS PERMANENTES DE 5 O MAS AÑOS-SIN VARIEDAD
 Secano Sup. Dec. Adm.:18,1 Sup. Censo Bruta:10,66
 Ref:1600000003059245 Recinto:21-008-015-00005-0010 Cultivo:62000 PASTOS PERMANENTES DE 5 O MAS AÑOS-SIN VARIEDAD
 Secano Sup. Dec. Adm.:53,93 Sup. Censo Bruta:18,39

DETALLE DE SUPERFICIE DE FORMACIÓN ADEHESADA EN EL CENSO DE DEHESAS

<u>REF.</u>	<u>REFERENCIA SIGPAC</u>	<u>SUP. BRUTA (ha)</u>	<u>CAP (%)</u>	<u>SUP. NETA (ha)</u>
1500000015576213	21-008-015-00005-0001	13,58	100,00	13,58
1500000021644414	21-008-014-00020-0001	3,94	75,00	2,95
1600000003059237	21-008-015-00004-0005	10,66	100,00	10,66
1600000003059245	21-008-015-00005-0010	18,39	100,00	18,39
1600000003059247	21-008-015-00005-0010	17,59	100,00	17,59
1600000003059253	21-008-015-00005-0012	2,63	100,00	2,63
1600000003059257	21-008-015-00005-0014	0,25	100,00	0,25
1600000003059259	21-008-015-00005-0015	0,41	100,00	0,41
1600000003059260	21-008-015-00005-0016	6,56	100,00	6,56
1600000003059262	21-008-015-00005-0017	1,44	100,00	1,44
1600000008369324	21-008-014-00028-0001	1,71	0,00	0,00
TOTAL		77,16		74,46

RESUMEN CRITERIOS DE SELECCIÓN

10.1.3 Conservación y mejora de pastos en sistemas de dehesas. PUNTOS: 11,00

	<u>PUNTOS</u>	
Plan de Gestión Integral de Dehesas oficialmente aprobado	0,00	N
Porcentaje de superficie determinada en Red Natura 2000	4,00	100.0%
Tener suscrito o haber tenido suscrito convenio de colaboración con el proyecto LIFE+	0,00	N
Porcentaje de superficie determinada de la explotación bajo sistemas de producción integrada ganadera o producción ecológica	4,00	100.0%
Porcentaje de carga ganadera con especies rumiantes	0,00	47.01%
Porcentaje de carga ganadera con especies ovina	0,00	0.0%
Pendiente media de la explotación	3,00	23.79%



DETALLE CRITERIOS DE SELECCIÓN

10.1.3 Conservación y mejora de pastos en sistemas de dehesas.

PUNTOS: 11,00

Plan de Gestión Integral de Dehesas oficialmente aprobado

PUNTOS: 0,00 N

Porcentaje de superficie determinada en Red Natura 2000

PUNTOS: 4,00 100.0%

<u>REF.</u>	<u>REFERENCIA SIGPAC</u>	<u>CULTIVO</u>	<u>DESCRIPCIÓN CULTIVO</u>	<u>S/R</u>	<u>SUP. PROPUESTA (ha)</u>	<u>SUP. CUMPLE (ha)</u>
160000003059237	21-008-015-00004-0005	62000	PASTOS PERMANENTES DE 5 O MAS AÑOS-SIN VARIEDAD	S	10,66	10,66
160000003059245	21-008-015-00005-0010	62000	PASTOS PERMANENTES DE 5 O MAS AÑOS-SIN VARIEDAD	S	18,39	18,39

Tener suscrito o haber tenido suscrito convenio de colaboración con el proyecto LIFE+

PUNTOS: 0,00 N

Porcentaje de superficie determinada de la explotación bajo sistemas de producción integrada ganadera o producción ecológica

PUNTOS: 4,00 100.0%

<u>REF.</u>	<u>REFERENCIA SIGPAC</u>	<u>CULTIVO</u>	<u>DESCRIPCIÓN CULTIVO</u>	<u>S/R</u>	<u>SUP. PROPUESTA (ha)</u>	<u>SUP. CUMPLE (ha)</u>
160000003059237	21-008-015-00004-0005	62000	PASTOS PERMANENTES DE 5 O MAS AÑOS-SIN VARIEDAD	S	10,66	10,66
160000003059245	21-008-015-00005-0010	62000	PASTOS PERMANENTES DE 5 O MAS AÑOS-SIN VARIEDAD	S	18,39	18,39

Porcentaje de carga ganadera con especies rumiantes

PUNTOS: 0,00 47.01%

<u>EXPLORACIÓN</u>	<u>ESPECIE</u>	<u>RUMIANTE</u>	<u>UGMs</u>
ES210080000044	BOVINA	SI	51
ES210080000044	PORCINO	NO	57.48

Porcentaje de carga ganadera con especies ovina

PUNTOS: 0,00 0.0%

<u>EXPLORACIÓN</u>	<u>ESPECIE</u>	<u>OVINA</u>	<u>UGMs</u>
ES210080000044	BOVINA	NO	51
ES210080000044	PORCINO	NO	57.48

Pendiente media de la explotación

PUNTOS: 3,00 23.79%

<u>REF.</u>	<u>REFERENCIA SIGPAC</u>	<u>CULTIVO</u>	<u>DESCRIPCIÓN CULTIVO</u>	<u>S/R</u>	<u>PENDIENTE MEDIA (%)</u>	<u>SUP. PROPUESTA (ha)</u>
160000003059237	21-008-015-00004-0005	62000	PASTOS PERMANENTES DE 5 O MAS AÑOS-SIN VARIEDAD	S	17,92	10,66
160000003059245	21-008-015-00005-0010	62000	PASTOS PERMANENTES DE 5 O MAS AÑOS-SIN VARIEDAD	S	27,19	18,39



<u>APELLIDOS Y NOMBRE / RAZÓN SOCIAL</u>	<u>NIF</u>	<u>EXPEDIENTE</u>	<u>PROPUESTA</u>
GARCIA ARMESTO JUAN ANTONIO	28581163Y	5006031	ADMITIDO
<u>SOLICITA ACTUACIÓN 1</u>	<u>SOLICITA ACTUACIÓN 2</u>	<u>PROPUESTA ACTUACIÓN 2</u>	<u>SOLICITA ACTUACIÓN 3</u>
NO	SI	ADMITIDO	NO

DETALLE DE ACTUACIÓN 2

IMPORTES POR ANUALIDAD

	<u>SUPERFICIE PROPUESTA</u>	<u>SUPERFICIE SUBVENCIONABLE</u>	<u>2016</u>	<u>2017</u>	<u>2018</u>	<u>2019</u>	<u>2020</u>
IMPORTE MÁXIMO	31,20	31,20	2.961,19 €	2.961,19 €	2.961,19 €	2.961,19 €	2.961,19 €
IMPORTE MEDIO DE TRANSFERENCIA (€/ha)			94,91 €	94,91 €	94,91 €	94,91 €	94,91 €

RECINTOS PROPUESTOS

<u>REF.</u>	<u>REFERENCIA SIGPAC</u>	<u>CULTIVO</u>	<u>DESCRIPCIÓN CULTIVO</u>	<u>S/R</u>	<u>PEND. MEDIA (%)</u>	<u>SUP. DEC. (ha)</u>	<u>SUP. BRUTA (ha)</u>	<u>CAP (%)</u>	<u>SUP. NETA (ha)</u>	<u>SUP. DEC. ADMIN. (ha)</u>	<u>SUP. CAMPO (ha)</u>	<u>SUP. CALC. (ha)</u>
160000009596831	21-029-021-00004-0001	62000	PASTOS PERMANENTES DE 5 O MAS AÑOS-SIN VARIEDAD	S	30,14	32,40	49,78	100,00	49,78	49,78		31,20

INCIDENCIAS

INCIDENCIA DESCRIPCIÓN

224	La superficie de cruce total de productos de la agrupación Pastos permanentes sobre un mismo recinto en una misma solicitud, no puede superar la superficie total admisible de pastos. Ref:160000009596831 Recinto:21-029-021-00004-001 Cultivo:62000 PASTOS PERMANENTES DE 5 O MAS AÑOS-SIN VARIEDAD Secano Superficie admisible de pastos del recinto según SIGPAC.:3450 Suma de superficies de cruce netas declaradas para este recinto por el solicitante.:5308 Exceso de superficie (Hectáreas):18,58
80866	La superficie que figura en la capa de formación adhesionada para el recinto, es inferior a la superficie por la que se solicita la ayuda para el recinto Ref:160000009596831 Recinto:21-029-021-00004-001 Cultivo:62000 PASTOS PERMANENTES DE 5 O MAS AÑOS-SIN VARIEDAD Secano Sup. Dec. Adm.:53,08 Sup. Censo Bruta:49,78

DETALLE DE SUPERFICIE DE FORMACIÓN ADEHESADA EN EL CENSO DE DEHESAS

<u>REF.</u>	<u>REFERENCIA SIGPAC</u>	<u>SUP. BRUTA (ha)</u>	<u>CAP (%)</u>	<u>SUP. NETA (ha)</u>
1500000015657224	21-029-020-00010-0002	63,05	55,00	34,68
1500000015819697	21-070-007-00008-0001	9,37	55,00	5,15
1500000022991306	21-026-001-00001-0001	41,24	65,00	26,81
1500000023051405	21-029-021-00007-0001	0,72	100,00	0,72
1600000003123658	21-026-001-00007-0001	13,05	55,00	7,18
1600000003123717	21-026-001-00014-0001	8,32	55,00	4,58
1600000003123721	21-026-001-00015-0001	0,76	45,00	0,34
1600000003262060	21-070-007-00006-0001	2,47	75,00	1,85
1600000003262065	21-070-007-00007-0002	21,75	85,00	18,48
1600000009596831	21-029-021-00004-0001	49,82	100,00	49,82
1600000009596847	21-029-021-00006-0001	0,42	55,00	0,23
TOTAL		210,97		149,84

RESUMEN CRITERIOS DE SELECCIÓN

10.1.3 Conservación y mejora de pastos en sistemas de dehesas.

PUNTOS: 13,00

	<u>PUNTOS</u>	
Plan de Gestión Integral de Dehesas oficialmente aprobado	0,00	N
Porcentaje de superficie determinada en Red Natura 2000	4,00	100.0%
Tener suscrito o haber tenido suscrito convenio de colaboración con el proyecto LIFE+	0,00	N
Porcentaje de superficie determinada de la explotación bajo sistemas de producción integrada ganadera o producción ecológica	4,00	100.0%
Porcentaje de carga ganadera con especies rumiantes	2,00	99.3%
Porcentaje de carga ganadera con especies ovina	0,00	0.0%
Pendiente media de la explotación	3,00	30.14%



DETALLE CRITERIOS DE SELECCIÓN

10.1.3 Conservación y mejora de pastos en sistemas de dehesas. PUNTOS: 13,00

Plan de Gestión Integral de Dehesas oficialmente aprobado PUNTOS: 0,00 N

Porcentaje de superficie determinada en Red Natura 2000 PUNTOS: 4,00 100.0%

REF.	REFERENCIA SIGPAC	CULTIVO	DESCRIPCIÓN CULTIVO	S/R	SUP. PROPUESTA (ha)	SUP. CUMPLE (ha)
160000009596831	21-029-021-00004-0001	62000	PASTOS PERMANENTES DE 5 O MAS AÑOS-SIN VARIEDAD	S	31,20	31,20

Tener suscrito o haber tenido suscrito convenio de colaboración con el proyecto LIFE+ PUNTOS: 0,00 N

Porcentaje de superficie determinada de la explotación bajo sistemas de producción integrada ganadera o producción ecológica PUNTOS: 4,00 100.0%

REF.	REFERENCIA SIGPAC	CULTIVO	DESCRIPCIÓN CULTIVO	S/R	SUP. PROPUESTA (ha)	SUP. CUMPLE (ha)
160000009596831	21-029-021-00004-0001	62000	PASTOS PERMANENTES DE 5 O MAS AÑOS-SIN VARIEDAD	S	31,20	31,20

Porcentaje de carga ganadera con especies rumiantes PUNTOS: 2,00 99.3%

EXPLOTACIÓN	ESPECIE	RUMIANTE	UGMs
ES210710000065	BOVINA	SI	70.7
ES210710000065	PORCINO	NO	0.5

Porcentaje de carga ganadera con especies ovina PUNTOS: 0,00 0.0%

EXPLOTACIÓN	ESPECIE	OVINA	UGMs
ES210710000065	BOVINA	NO	70.7
ES210710000065	PORCINO	NO	0.5

Pendiente media de la explotación PUNTOS: 3,00 30.14%

REF.	REFERENCIA SIGPAC	CULTIVO	DESCRIPCIÓN CULTIVO	S/R	PENDIENTE MEDIA (%)	SUP. PROPUESTA (ha)
160000009596831	21-029-021-00004-0001	62000	PASTOS PERMANENTES DE 5 O MAS AÑOS-SIN VARIEDAD	S	30,14	31,20



<u>APELLIDOS Y NOMBRE / RAZÓN SOCIAL</u>	<u>NIF</u>	<u>EXPEDIENTE</u>	<u>PROPUESTA</u>
GARCIA BARRERA ANDRES	29437360M	5007667	ADMITIDO
<u>SOLICITA ACTUACIÓN 1</u>	<u>SOLICITA ACTUACIÓN 2</u>	<u>PROPUESTA ACTUACIÓN 2</u>	<u>SOLICITA ACTUACIÓN 3</u>
NO	SI	ADMITIDO	NO

DETALLE DE ACTUACIÓN 2

IMPORTES POR ANUALIDAD

	<u>SUPERFICIE PROPUESTA</u>	<u>SUPERFICIE SUBVENCIONABLE</u>	<u>2016</u>	<u>2017</u>	<u>2018</u>	<u>2019</u>	<u>2020</u>
IMPORTE MÁXIMO	13,31	13,31	1.263,25 €	1.263,25 €	1.263,25 €	1.263,25 €	1.263,25 €
IMPORTE MEDIO DE TRANSFERENCIA (€/ha)			94,91 €	94,91 €	94,91 €	94,91 €	94,91 €

RECINTOS PROPUESTOS

<u>REF.</u>	<u>REFERENCIA SIGPAC</u>	<u>CULTIVO</u>	<u>DESCRIPCIÓN CULTIVO</u>	<u>S/R</u>	<u>PEND. MEDIA (%)</u>	<u>SUP. DEC. (ha)</u>	<u>SUP. BRUTA (ha)</u>	<u>CAP (%)</u>	<u>SUP. NETA (ha)</u>	<u>SUP. DEC. ADMIN. (ha)</u>	<u>SUP. CAMPO (ha)</u>	<u>SUP. CALC. (ha)</u>
160000009849082	21-008-006-00015-0007	62000	PASTOS PERMANENTES DE 5 O MAS AÑOS-SIN VARIEDAD	S	9,10	25,36	20,48	65,00	13,31	13,31		13,31

INCIDENCIAS

INCIDENCIA DESCRIPCIÓN

80866	La superficie que figura en la capa de formación adehesada para el recinto, es inferior a la superficie por la que se solicita la ayuda para el recinto Ref:160000009849082 Recinto:21-008-006-00015-007 Cultivo:62000 PASTOS PERMANENTES DE 5 O MAS AÑOS-SIN VARIEDAD Secano Sup. Dec. Adm.:39,02 Sup. Censo Bruta:20,48
-------	---

DETALLE DE SUPERFICIE DE FORMACIÓN ADEHESADA EN EL CENSO DE DEHESAS

<u>REF.</u>	<u>REFERENCIA SIGPAC</u>	<u>SUP. BRUTA (ha)</u>	<u>CAP (%)</u>	<u>SUP. NETA (ha)</u>
160000009849077	21-008-006-00015-0007	59,19	75,00	44,39
160000009849082	21-008-006-00015-0007	20,48	65,00	13,31
TOTAL		79,67		57,70

RESUMEN CRITERIOS DE SELECCIÓN

10.1.3 Conservación y mejora de pastos en sistemas de dehesas.

PUNTOS: 8,00

	<u>PUNTOS</u>	
Plan de Gestión Integral de Dehesas oficialmente aprobado	0,00	N
Porcentaje de superficie determinada en Red Natura 2000	4,00	100.0%
Tener suscrito o haber tenido suscrito convenio de colaboración con el proyecto LIFE+	0,00	N
Porcentaje de superficie determinada de la explotación bajo sistemas de producción integrada ganadera o producción ecológica	0,00	0.0%
Porcentaje de carga ganadera con especies rumiantes	2,00	87.39%
Porcentaje de carga ganadera con especies ovina	0,00	0.0%
Pendiente media de la explotación	2,00	9.1%



DETALLE CRITERIOS DE SELECCIÓN

10.1.3 Conservación y mejora de pastos en sistemas de dehesas. PUNTOS: 8,00

Plan de Gestión Integral de Dehesas oficialmente aprobado PUNTOS: 0,00 N

Porcentaje de superficie determinada en Red Natura 2000 PUNTOS: 4,00 100.0%

REF.	REFERENCIA SIGPAC	CULTIVO	DESCRIPCIÓN CULTIVO	S/R	SUP. PROPUESTA (ha)	SUP. CUMPLE (ha)
160000009849082	21-008-006-00015-0007	62000	PASTOS PERMANENTES DE 5 O MAS AÑOS-SIN VARIEDAD	S	13,31	13,31

Tener suscrito o haber tenido suscrito convenio de colaboración con el proyecto LIFE+ PUNTOS: 0,00 N

Porcentaje de superficie determinada de la explotación bajo sistemas de producción integrada ganadera o producción ecológica PUNTOS: 0,00 0.0%

REF.	REFERENCIA SIGPAC	CULTIVO	DESCRIPCIÓN CULTIVO	S/R	SUP. PROPUESTA (ha)	SUP. CUMPLE (ha)
160000009849082	21-008-006-00015-0007	62000	PASTOS PERMANENTES DE 5 O MAS AÑOS-SIN VARIEDAD	S	13,31	0,00

Porcentaje de carga ganadera con especies rumiantes PUNTOS: 2,00 87.39%

EXPLOTACIÓN	ESPECIE	RUMIANTE	UGMs
ES210080000695	BOVINA	SI	23.9
ES210080000695	PORCINO	NO	3.45

Porcentaje de carga ganadera con especies ovina PUNTOS: 0,00 0.0%

EXPLOTACIÓN	ESPECIE	OVINA	UGMs
ES210080000695	BOVINA	NO	23.9
ES210080000695	PORCINO	NO	3.45

Pendiente media de la explotación PUNTOS: 2,00 9.1%

REF.	REFERENCIA SIGPAC	CULTIVO	DESCRIPCIÓN CULTIVO	S/R	PENDIENTE MEDIA (%)	SUP. PROPUESTA (ha)
160000009849082	21-008-006-00015-0007	62000	PASTOS PERMANENTES DE 5 O MAS AÑOS-SIN VARIEDAD	S	9,10	13,31



<u>APELLIDOS Y NOMBRE / RAZÓN SOCIAL</u>	<u>NIF</u>	<u>EXPEDIENTE</u>	<u>PROPUESTA</u>
GARCIA GARCIA ANA ISABEL	24237111X	5005685	ADMITIDO
<u>SOLICITA ACTUACIÓN 1</u>	<u>SOLICITA ACTUACIÓN 2</u>	<u>PROPUESTA ACTUACIÓN 2</u>	<u>SOLICITA ACTUACIÓN 3</u>
NO	SI	ADMITIDO	NO

DETALLE DE ACTUACIÓN 2

IMPORTES POR ANUALIDAD

	<u>SUPERFICIE PROPUESTA</u>	<u>SUPERFICIE SUBVENCIONABLE</u>	<u>2016</u>	<u>2017</u>	<u>2018</u>	<u>2019</u>	<u>2020</u>
IMPORTE MÁXIMO	10,24	10,24	971,88 €	971,88 €	971,88 €	971,88 €	971,88 €
IMPORTE MEDIO DE TRANSFERENCIA (€/ha)			94,91 €	94,91 €	94,91 €	94,91 €	94,91 €

RECINTOS PROPUESTOS

<u>REF.</u>	<u>REFERENCIA SIGPAC</u>	<u>CULTIVO</u>	<u>DESCRIPCIÓN CULTIVO</u>	<u>S/R</u>	<u>PEND. MEDIA (%)</u>	<u>SUP. DEC. (ha)</u>	<u>SUP. BRUTA (ha)</u>	<u>CAP (%)</u>	<u>SUP. NETA (ha)</u>	<u>SUP. DEC. ADMIN. (ha)</u>	<u>SUP. CAMPO (ha)</u>	<u>SUP. CALC. (ha)</u>
1600000011254308	21-008-005-00161-0006	62000	PASTOS PERMANENTES DE 5 O MAS AÑOS-SIN VARIEDAD	S	19,49	14,69	0,00	85,00	0,00	0,00		0,00
1600000011254309	21-008-005-00161-0006	62000	PASTOS PERMANENTES DE 5 O MAS AÑOS-SIN VARIEDAD	S	19,49	10,24	12,05	85,00	10,24	10,24		10,24

INCIDENCIAS

INCIDENCIA DESCRIPCIÓN

80866 La superficie que figura en la capa de formación adhesionada para el recinto, es inferior a la superficie por la que se solicita la ayuda para el recinto
 Ref:1600000011254308 Recinto:21-008-005-00161-006 Cultivo:62000 PASTOS PERMANENTES DE 5 O MAS AÑOS-SIN VARIEDAD
 Secano Sup. Dec. Adm.:17,28 Sup. Censo Bruta:0

DETALLE DE SUPERFICIE DE FORMACIÓN ADEHESADA EN EL CENSO DE DEHESAS

<u>REF.</u>	<u>REFERENCIA SIGPAC</u>	<u>SUP. BRUTA (ha)</u>	<u>CAP (%)</u>	<u>SUP. NETA (ha)</u>
1500000015570818	21-008-005-00107-0001	5,58	100,00	5,58
1600000011254309	21-008-005-00161-0006	12,05	85,00	10,24
1600000011254314	21-008-005-00161-0008	2,06	100,00	2,06
1600000011254318	21-008-005-00161-0010	0,64	100,00	0,64
1600000011254322	21-008-005-00161-0011	2,64	100,00	2,64
TOTAL		22,97		21,16

RESUMEN CRITERIOS DE SELECCIÓN

10.1.3 Conservación y mejora de pastos en sistemas de dehesas.

PUNTOS: 9,00

	<u>PUNTOS</u>	
Plan de Gestión Integral de Dehesas oficialmente aprobado	0,00	N
Porcentaje de superficie determinada en Red Natura 2000	0,00	0.0%
Tener suscrito o haber tenido suscrito convenio de colaboración con el proyecto LIFE+	0,00	N
Porcentaje de superficie determinada de la explotación bajo sistemas de producción integrada ganadera o producción ecológica	4,00	100.0%
Porcentaje de carga ganadera con especies rumiantes	2,00	78.42%
Porcentaje de carga ganadera con especies ovina	0,00	0.0%
Pendiente media de la explotación	3,00	19.49%



DETALLE CRITERIOS DE SELECCIÓN

10.1.3 Conservación y mejora de pastos en sistemas de dehesas.

PUNTOS: 9,00

Plan de Gestión Integral de Dehesas oficialmente aprobado

PUNTOS: 0,00 N

Porcentaje de superficie determinada en Red Natura 2000

PUNTOS: 0,00 0.0%

REF.	REFERENCIA SIGPAC	CULTIVO	DESCRIPCIÓN CULTIVO	S/R	SUP. PROPUESTA (ha)	SUP. CUMPLE (ha)
1600000011254308	21-008-005-00161-0006	62000	PASTOS PERMANENTES DE 5 O MAS AÑOS-SIN VARIEDAD	S	0,00	0,00
1600000011254309	21-008-005-00161-0006	62000	PASTOS PERMANENTES DE 5 O MAS AÑOS-SIN VARIEDAD	S	10,24	0,00

Tener suscrito o haber tenido suscrito convenio de colaboración con el proyecto LIFE+

PUNTOS: 0,00 N

Porcentaje de superficie determinada de la explotación bajo sistemas de producción integrada ganadera o producción ecológica

PUNTOS: 4,00 100.0%

REF.	REFERENCIA SIGPAC	CULTIVO	DESCRIPCIÓN CULTIVO	S/R	SUP. PROPUESTA (ha)	SUP. CUMPLE (ha)
1600000011254308	21-008-005-00161-0006	62000	PASTOS PERMANENTES DE 5 O MAS AÑOS-SIN VARIEDAD	S	0,00	0,00
1600000011254309	21-008-005-00161-0006	62000	PASTOS PERMANENTES DE 5 O MAS AÑOS-SIN VARIEDAD	S	10,24	10,24

Porcentaje de carga ganadera con especies rumiantes

PUNTOS: 2,00 78.42%

EXPLOTACIÓN	ESPECIE	RUMIANTE	UGMs
ES210080000381	BOVINA	SI	24.4
ES210080000381	PORCINO	NO	6.71

Porcentaje de carga ganadera con especies ovina

PUNTOS: 0,00 0.0%

EXPLOTACIÓN	ESPECIE	OVINA	UGMs
ES210080000381	BOVINA	NO	24.4
ES210080000381	PORCINO	NO	6.71

Pendiente media de la explotación

PUNTOS: 3,00 19.49%

REF.	REFERENCIA SIGPAC	CULTIVO	DESCRIPCIÓN CULTIVO	S/R	PENDIENTE MEDIA (%)	SUP. PROPUESTA (ha)
1600000011254308	21-008-005-00161-0006	62000	PASTOS PERMANENTES DE 5 O MAS AÑOS-SIN VARIEDAD	S	19,49	0,00
1600000011254309	21-008-005-00161-0006	62000	PASTOS PERMANENTES DE 5 O MAS AÑOS-SIN VARIEDAD	S	19,49	10,24



<u>APELLIDOS Y NOMBRE / RAZÓN SOCIAL</u>	<u>NIF</u>	<u>EXPEDIENTE</u>	<u>PROPUESTA</u>
GARCIA LAZARO ANTONIO LUIS	29435822P	5007729	ADMITIDO
<u>SOLICITA ACTUACIÓN 1</u>	<u>SOLICITA ACTUACIÓN 2</u>	<u>PROPUESTA ACTUACIÓN 2</u>	<u>SOLICITA ACTUACIÓN 3</u>
NO	SI	ADMITIDO	NO

DETALLE DE ACTUACIÓN 2

IMPORTES POR ANUALIDAD

	<u>SUPERFICIE PROPUESTA</u>	<u>SUPERFICIE SUBVENCIONABLE</u>	<u>2016</u>	<u>2017</u>	<u>2018</u>	<u>2019</u>	<u>2020</u>
IMPORTE MÁXIMO	17,84	14,41	1.367,65 €	1.367,65 €	1.367,65 €	1.367,65 €	1.367,65 €
IMPORTE MEDIO DE TRANSFERENCIA (€/ha)			76,66 €	76,66 €	76,66 €	76,66 €	76,66 €

RECINTOS PROPUESTOS

<u>REF.</u>	<u>REFERENCIA SIGPAC</u>	<u>CULTIVO</u>	<u>DESCRIPCIÓN CULTIVO</u>	<u>S/R</u>	<u>PEND. MEDIA (%)</u>	<u>SUP. DEC. (ha)</u>	<u>SUP. BRUTA (ha)</u>	<u>CAP (%)</u>	<u>SUP. NETA (ha)</u>	<u>SUP. DEC. ADMIN. (ha)</u>	<u>SUP. CAMPO (ha)</u>	<u>SUP. CALC. (ha)</u>
1500000015663662	21-031-001-00124-0002	62000	PASTOS PERMANENTES DE 5 O MAS AÑOS-SIN VARIEDAD	S	12,73	17,96	23,79	75,00	17,84	17,84		17,84

INCIDENCIAS

INCIDENCIA DESCRIPCIÓN

- 80864 Superficie máxima determinada superior al 50% de la superficie de formación adehesada total de la dehesa
Ref: Recinto:---- Cultivo: - Sup. Resulta:17,84 Sup. Formación Adehesada Total:28,81
- 80866 La superficie que figura en la capa de formación adehesada para el recinto, es inferior a la superficie por la que se solicita la ayuda para el recinto
Ref:1500000015663662 Recinto:21-031-001-00124-002 Cultivo:62000 PASTOS PERMANENTES DE 5 O MAS AÑOS-SIN VARIEDAD Secano Sup. Dec. Adm.:23,94 Sup. Censo Bruta:23,79

DETALLE DE SUPERFICIE DE FORMACIÓN ADEHESADA EN EL CENSO DE DEHESAS

<u>REF.</u>	<u>REFERENCIA SIGPAC</u>	<u>SUP. BRUTA (ha)</u>	<u>CAP (%)</u>	<u>SUP. NETA (ha)</u>
1500000015663662	21-031-001-00124-0002	23,79	75,00	17,84
1600000003135495	21-031-002-00416-0002	8,42	100,00	8,42
1600000003135499	21-031-002-00416-0003	0,05	100,00	0,05
1600000003135504	21-031-002-00416-0010	0,03	100,00	0,03
1600000003135508	21-031-002-00416-0012	0,10	100,00	0,10
1600000003135512	21-031-002-00416-0013	0,10	100,00	0,10
1600000003135516	21-031-002-00416-0015	0,24	100,00	0,24
1600000003135520	21-031-002-00416-0026	0,05	100,00	0,05
1600000003135523	21-031-002-00416-0028	0,01	65,00	0,01
1600000003135530	21-031-002-00417-0001	0,01	100,00	0,01
1600000003135537	21-031-002-00417-0002	2,22	85,00	1,89
1600000003135552	21-031-002-00417-0008	0,06	100,00	0,06
1600000011187236	21-031-002-00417-0012	0,02	65,00	0,01
TOTAL		35,10		28,81

RESUMEN CRITERIOS DE SELECCIÓN

10.1.3 Conservación y mejora de pastos en sistemas de dehesas. PUNTOS: 13,00

	<u>PUNTOS</u>	
Plan de Gestión Integral de Dehesas oficialmente aprobado	0,00	N
Porcentaje de superficie determinada en Red Natura 2000	4,00	100.0%
Tener suscrito o haber tenido suscrito convenio de colaboración con el proyecto LIFE+	0,00	N
Porcentaje de superficie determinada de la explotación bajo sistemas de producción integrada ganadera o producción ecológica	4,00	100.0%
Porcentaje de carga ganadera con especies rumiantes	3,00	100.0%
Porcentaje de carga ganadera con especies ovina	0,00	0.0%
Pendiente media de la explotación	2,00	12.73%



DETALLE CRITERIOS DE SELECCIÓN

10.1.3 Conservación y mejora de pastos en sistemas de dehesas. PUNTOS: 13,00

Plan de Gestión Integral de Dehesas oficialmente aprobado PUNTOS: 0,00 N

Porcentaje de superficie determinada en Red Natura 2000 PUNTOS: 4,00 100.0%

REF.	REFERENCIA SIGPAC	CULTIVO	DESCRIPCIÓN CULTIVO	S/R	SUP. PROPUESTA (ha)	SUP. CUMPLE (ha)
1500000015663662	21-031-001-00124-0002	62000	PASTOS PERMANENTES DE 5 O MAS AÑOS-SIN VARIEDAD	S	17,84	17,84

Tener suscrito o haber tenido suscrito convenio de colaboración con el proyecto LIFE+ PUNTOS: 0,00 N

Porcentaje de superficie determinada de la explotación bajo sistemas de producción integrada ganadera o producción ecológica PUNTOS: 4,00 100.0%

REF.	REFERENCIA SIGPAC	CULTIVO	DESCRIPCIÓN CULTIVO	S/R	SUP. PROPUESTA (ha)	SUP. CUMPLE (ha)
1500000015663662	21-031-001-00124-0002	62000	PASTOS PERMANENTES DE 5 O MAS AÑOS-SIN VARIEDAD	S	17,84	17,84

Porcentaje de carga ganadera con especies rumiantes PUNTOS: 3,00 100.0%

EXPLORACIÓN	ESPECIE	RUMIANTE	UGMs
ES210310000092	BOVINA	SI	20.68
ES210310000092	PORCINO	NO	0

Porcentaje de carga ganadera con especies ovina PUNTOS: 0,00 0.0%

EXPLORACIÓN	ESPECIE	OVINA	UGMs
ES210310000092	BOVINA	NO	20.68
ES210310000092	PORCINO	NO	0

Pendiente media de la explotación PUNTOS: 2,00 12.73%

REF.	REFERENCIA SIGPAC	CULTIVO	DESCRIPCIÓN CULTIVO	S/R	PENDIENTE MEDIA (%)	SUP. PROPUESTA (ha)
1500000015663662	21-031-001-00124-0002	62000	PASTOS PERMANENTES DE 5 O MAS AÑOS-SIN VARIEDAD	S	12,73	17,84



<u>APELLIDOS Y NOMBRE / RAZÓN SOCIAL</u>		<u>NIF</u>	<u>EXPEDIENTE</u>	<u>PROPUESTA</u>
GARCIA MACIAS JAIME JOSE		30213863M	5007519	ADMITIDO
<u>SOLICITA ACTUACIÓN 1</u>	<u>PROPUESTA ACTUACIÓN 1</u>	<u>SOLICITA ACTUACIÓN 2</u>	<u>SOLICITA ACTUACIÓN 3</u>	
SI	ADMITIDO	NO	NO	

DETALLE DE ACTUACIÓN 1

IMPORTES POR ANUALIDAD

	<u>SUPERFICIE PROPUESTA</u>	<u>SUPERFICIE SUBVENCIONABLE</u>	<u>2016</u>	<u>2017</u>	<u>2018</u>	<u>2019</u>	<u>2020</u>
IMPORTE MÁXIMO	13,83	13,83	1.815,33 €	1.815,33 €	1.815,33 €	1.815,33 €	1.815,33 €
IMPORTE MEDIO DE TRANSFERENCIA (€/ha)			131,26 €	131,26 €	131,26 €	131,26 €	131,26 €

RECINTOS PROPUESTOS

<u>REF.</u>	<u>REFERENCIA SIGPAC</u>	<u>CULTIVO</u>	<u>DESCRIPCIÓN CULTIVO</u>	<u>S/R</u>	<u>PEND. MEDIA (%)</u>	<u>SUP. DEC. (ha)</u>	<u>SUP. BRUTA (ha)</u>	<u>CAP (%)</u>	<u>SUP. NETA (ha)</u>	<u>SUP. DEC. ADMIN. (ha)</u>	<u>SUP. CAMPO (ha)</u>	<u>SUP. CALC. (ha)</u>
1600000011661829	21-043-002-00279-0026	62000	PASTOS PERMANENTES DE 5 O MAS AÑOS-SIN VARIEDAD	S	23,05	8,36	6,80	75,00	5,10	5,10		5,10
1600000011661848	21-043-002-00279-0040	62000	PASTOS PERMANENTES DE 5 O MAS AÑOS-SIN VARIEDAD	S	26,23	5,58	5,48	100,00	5,48	5,48		5,48
1600000011661850	21-043-002-00279-0041	62000	PASTOS PERMANENTES DE 5 O MAS AÑOS-SIN VARIEDAD	S	19,76	3,54	3,25	100,00	3,25	3,25		3,25

INCIDENCIAS

INCIDENCIA DESCRIPCIÓN

80866	La superficie que figura en la capa de formación adhesionada para el recinto, es inferior a la superficie por la que se solicita la ayuda para el recinto Ref:1600000011661829 Recinto:21-043-002-00279-026 Cultivo:62000 PASTOS PERMANENTES DE 5 O MAS AÑOS-SIN VARIEDAD Secano Sup. Dec. Adm.:11,15 Sup. Censo Bruta:6,8 Ref:1600000011661848 Recinto:21-043-002-00279-040 Cultivo:62000 PASTOS PERMANENTES DE 5 O MAS AÑOS-SIN VARIEDAD Secano Sup. Dec. Adm.:5,58 Sup. Censo Bruta:5,48 Ref:1600000011661850 Recinto:21-043-002-00279-041 Cultivo:62000 PASTOS PERMANENTES DE 5 O MAS AÑOS-SIN VARIEDAD Secano Sup. Dec. Adm.:3,54 Sup. Censo Bruta:3,25
80868	Solicitante de la actuación 1 que no acredita viabilidad de las acciones mediante informe técnico de la Consejería de Medio Ambiente.

DETALLE DE SUPERFICIE DE FORMACIÓN ADEHESADA EN EL CENSO DE DEHESAS

<u>REF.</u>	<u>REFERENCIA SIGPAC</u>	<u>SUP. BRUTA (ha)</u>	<u>CAP (%)</u>	<u>SUP. NETA (ha)</u>
1600000003170708	21-043-001-00008-0001	7,33	85,00	6,23
1600000011661793	21-043-002-00278-0002	5,57	85,00	4,73
1600000011661801	21-043-002-00279-0002	0,03	100,00	0,03
1600000011661805	21-043-002-00279-0003	0,04	100,00	0,04
1600000011661809	21-043-002-00279-0005	0,01	100,00	0,01
1600000011661813	21-043-002-00279-0011	0,03	100,00	0,03
1600000011661815	21-043-002-00279-0013	0,04	100,00	0,04
1600000011661822	21-043-002-00279-0020	0,08	100,00	0,08
1600000011661824	21-043-002-00279-0021	0,42	100,00	0,42
1600000011661827	21-043-002-00279-0023	0,36	45,00	0,16
1600000011661829	21-043-002-00279-0026	6,80	75,00	5,10
1600000011661832	21-043-002-00279-0027	0,54	0,00	0,00
1600000011661833	21-043-002-00279-0030	0,09	100,00	0,09
1600000011661835	21-043-002-00279-0031	0,16	100,00	0,16
1600000011661838	21-043-002-00279-0032	0,18	100,00	0,18
1600000011661840	21-043-002-00279-0035	0,08	100,00	0,08
1600000011661843	21-043-002-00279-0036	0,48	100,00	0,48
1600000011661848	21-043-002-00279-0040	5,48	100,00	5,48
1600000011661850	21-043-002-00279-0041	3,25	100,00	3,25
1600000011661852	21-043-002-00279-0041	0,04	100,00	0,04
1600000011814677	21-043-002-00006-0002	26,59	75,00	19,94
TOTAL		57,60		46,57



RESUMEN CRITERIOS DE SELECCIÓN

10.1.3 Conservación y mejora de pastos en sistemas de dehesas.

PUNTOS: 8,00

	PUNTOS	
Plan de Gestión Integral de Dehesas oficialmente aprobado	0,00	N
Porcentaje de superficie determinada en Red Natura 2000	4,00	100.0%
Tener suscrito o haber tenido suscrito convenio de colaboración con el proyecto LIFE+	0,00	N
Porcentaje de superficie determinada de la explotación bajo sistemas de producción integrada ganadera o producción ecológica	0,00	0.0%
Porcentaje de carga ganadera con especies rumiantes	1,00	52.86%
Porcentaje de carga ganadera con especies ovina	0,00	0.0%
Pendiente media de la explotación	3,00	23.54%

DETALLE CRITERIOS DE SELECCIÓN

10.1.3 Conservación y mejora de pastos en sistemas de dehesas.

PUNTOS: 8,00

REF.	REFERENCIA SIGPAC	CULTIVO	DESCRIPCIÓN CULTIVO	S/R	SUP. PROPUESTA (ha)	SUP. CUMPLE (ha)
1600000011661829	21-043-002-00279-0026	62000	PASTOS PERMANENTES DE 5 O MAS AÑOS-SIN VARIEDAD	S	5,10	5,10
1600000011661848	21-043-002-00279-0040	62000	PASTOS PERMANENTES DE 5 O MAS AÑOS-SIN VARIEDAD	S	5,48	5,48
1600000011661850	21-043-002-00279-0041	62000	PASTOS PERMANENTES DE 5 O MAS AÑOS-SIN VARIEDAD	S	3,25	3,25

	PUNTOS	
Plan de Gestión Integral de Dehesas oficialmente aprobado	0,00	N
Porcentaje de superficie determinada en Red Natura 2000	4,00	100.0%
Tener suscrito o haber tenido suscrito convenio de colaboración con el proyecto LIFE+	0,00	N
Porcentaje de superficie determinada de la explotación bajo sistemas de producción integrada ganadera o producción ecológica	0,00	0.0%

REF.	REFERENCIA SIGPAC	CULTIVO	DESCRIPCIÓN CULTIVO	S/R	SUP. PROPUESTA (ha)	SUP. CUMPLE (ha)
1600000011661829	21-043-002-00279-0026	62000	PASTOS PERMANENTES DE 5 O MAS AÑOS-SIN VARIEDAD	S	5,10	0,00
1600000011661848	21-043-002-00279-0040	62000	PASTOS PERMANENTES DE 5 O MAS AÑOS-SIN VARIEDAD	S	5,48	0,00
1600000011661850	21-043-002-00279-0041	62000	PASTOS PERMANENTES DE 5 O MAS AÑOS-SIN VARIEDAD	S	3,25	0,00

Porcentaje de carga ganadera con especies rumiantes

PUNTOS: 1,00 52.86%

EXPLORACIÓN	ESPECIE	RUMIANTE	UGMs
ES210430000002	BOVINA	SI	28.41
ES210430000002	PORCINO	NO	25.34

Porcentaje de carga ganadera con especies ovina

PUNTOS: 0,00 0.0%

EXPLORACIÓN	ESPECIE	OVINA	UGMs
ES210430000002	BOVINA	NO	28.41
ES210430000002	PORCINO	NO	25.34

Pendiente media de la explotación

PUNTOS: 3,00 23.54%

REF.	REFERENCIA SIGPAC	CULTIVO	DESCRIPCIÓN CULTIVO	S/R	PENDIENTE MEDIA (%)	SUP. PROPUESTA (ha)
1600000011661829	21-043-002-00279-0026	62000	PASTOS PERMANENTES DE 5 O MAS AÑOS-SIN VARIEDAD	S	23,05	5,10

REF.	REFERENCIA SIGPAC	CULTIVO	DESCRIPCIÓN CULTIVO	S/R	PENDIENTE	SUP.
					MEDIA (%)	PROPUESTA (ha)
1600000011661848	21-043-002-00279-0040	62000	PASTOS PERMANENTES DE 5 O MAS AÑOS-SIN VARIEDAD	S	26,23	5,48
1600000011661850	21-043-002-00279-0041	62000	PASTOS PERMANENTES DE 5 O MAS AÑOS-SIN VARIEDAD	S	19,76	3,25



<u>APELLIDOS Y NOMBRE / RAZÓN SOCIAL</u>	<u>NIF</u>	<u>EXPEDIENTE</u>	<u>PROPUESTA</u>
GARCIA PULIDO SALVADOR	27288611P	5006990	ADMITIDO
<u>SOLICITA ACTUACIÓN 1</u>	<u>SOLICITA ACTUACIÓN 2</u>	<u>PROPUESTA ACTUACIÓN 2</u>	<u>SOLICITA ACTUACIÓN 3</u>
NO	SI	ADMITIDO	NO

DETALLE DE ACTUACIÓN 2

IMPORTES POR ANUALIDAD

	<u>SUPERFICIE PROPUESTA</u>	<u>SUPERFICIE SUBVENCIONABLE</u>	<u>2016</u>	<u>2017</u>	<u>2018</u>	<u>2019</u>	<u>2020</u>
IMPORTE MÁXIMO	49,62	49,62	4.709,43 €	4.709,43 €	4.709,43 €	4.709,43 €	4.709,43 €
IMPORTE MEDIO DE TRANSFERENCIA (€/ha)			94,91 €	94,91 €	94,91 €	94,91 €	94,91 €

RECINTOS PROPUESTOS

<u>REF.</u>	<u>REFERENCIA SIGPAC</u>	<u>CULTIVO</u>	<u>DESCRIPCIÓN CULTIVO</u>	<u>S/R</u>	<u>PEND. MEDIA (%)</u>	<u>SUP. DEC. (ha)</u>	<u>SUP. BRUTA (ha)</u>	<u>CAP (%)</u>	<u>SUP. NETA (ha)</u>	<u>SUP. DEC. ADMIN. (ha)</u>	<u>SUP. CAMPO (ha)</u>	<u>SUP. CALC. (ha)</u>
160000008473749	21-028-009-00004-0001	62000	PASTOS PERMANENTES DE 5 O MAS AÑOS-SIN VARIEDAD	S	25,67	50,01	49,62	100,00	49,62	49,62		49,62


INCIDENCIAS

INCIDENCIA DESCRIPCIÓN

80866 La superficie que figura en la capa de formación adehesada para el recinto, es inferior a la superficie por la que se solicita la ayuda para el recinto
 Ref:160000008473749 Recinto:21-028-009-00004-001 Cultivo:62000 PASTOS PERMANENTES DE 5 O MAS AÑOS-SIN VARIEDAD
 Secano Sup. Dec. Adm.:50,01 Sup. Censo Bruta:49,62

DETALLE DE SUPERFICIE DE FORMACIÓN ADEHESADA EN EL CENSO DE DEHESAS

<u>REF.</u>	<u>REFERENCIA SIGPAC</u>	<u>SUP. BRUTA (ha)</u>	<u>CAP (%)</u>	<u>SUP. NETA (ha)</u>
150000024915983	21-008-009-00167-0003	38,05	100,00	38,05
160000003056996	21-008-010-00077-0003	92,41	100,00	92,41
160000003125410	21-028-007-00018-0001	0,74	100,00	0,74
160000003125414	21-028-007-00018-0003	1,77	100,00	1,77
160000003125446	21-028-008-00001-0001	73,52	100,00	73,52
160000003125453	21-028-008-00001-0009	0,02	55,00	0,01
160000003125454	21-028-008-00001-0027	28,89	65,00	18,78
160000003125486	21-028-008-00008-0015	8,69	85,00	7,39
160000003125489	21-028-008-00008-0016	0,55	100,00	0,55
160000003125540	21-028-008-00010-0031	1,06	75,00	0,80
160000003125557	21-028-008-00012-0007	0,04	100,00	0,04
160000003125561	21-028-008-00013-0001	12,43	85,00	10,57
160000003125565	21-028-008-00013-0002	0,02	100,00	0,02
160000003125568	21-028-008-00013-0003	0,03	55,00	0,02
160000003125571	21-028-008-00013-0009	8,52	85,00	7,24
160000003125575	21-028-008-00014-0018	0,15	65,00	0,10
160000003125660	21-028-009-00002-0003	22,66	100,00	22,66
160000008471289	21-028-008-00001-0029	2,72	65,00	1,77
160000008471293	21-028-008-00001-0030	4,22	65,00	2,75
160000008471299	21-028-008-00002-0005	1,26	100,00	1,26
160000008471324	21-028-008-00004-0016	12,95	85,00	11,01
160000008472552	21-028-008-00014-0038	8,27	65,00	5,37
160000008472553	21-028-008-00014-0039	48,28	85,00	41,04
160000008472563	21-028-008-00015-0001	1,06	85,00	0,90
160000008473713	21-028-009-00002-0008	35,06	100,00	35,06
160000008473742	21-028-009-00004-0001	24,10	100,00	24,10
160000008473749	21-028-009-00004-0001	49,62	100,00	49,62
160000008473757	21-028-009-00004-0017	17,63	100,00	17,63
1600000010913967	21-028-008-00008-0030	23,18	100,00	23,18
1600000010913970	21-028-008-00008-0031	34,69	55,00	19,08
1600000010913973	21-028-008-00008-0033	2,43	75,00	1,83
1600000010913976	21-028-008-00008-0035	3,03	100,00	3,03
1600000010913978	21-028-008-00010-0001	33,15	75,00	24,87
TOTAL		591,20		537,17



RESUMEN CRITERIOS DE SELECCIÓN

10.1.3 Conservación y mejora de pastos en sistemas de dehesas. PUNTOS: 13,00

	PUNTOS	
Plan de Gestión Integral de Dehesas oficialmente aprobado	0,00	N
Porcentaje de superficie determinada en Red Natura 2000	4,00	100.0%
Tener suscrito o haber tenido suscrito convenio de colaboración con el proyecto LIFE+	0,00	N
Porcentaje de superficie determinada de la explotación bajo sistemas de producción integrada ganadera o producción ecológica	4,00	100.0%
Porcentaje de carga ganadera con especies rumiantes	2,00	75.23%
Porcentaje de carga ganadera con especies ovina	0,00	0.0%
Pendiente media de la explotación	3,00	25.67%

DETALLE CRITERIOS DE SELECCIÓN

10.1.3 Conservación y mejora de pastos en sistemas de dehesas. PUNTOS: 13,00

						PUNTOS:	
Plan de Gestión Integral de Dehesas oficialmente aprobado						0,00	N
Porcentaje de superficie determinada en Red Natura 2000						4,00	100.0%
REF.	REFERENCIA SIGPAC	CULTIVO	DESCRIPCIÓN CULTIVO	S/R	SUP. PROPUESTA (ha)	SUP. CUMPLE (ha)	
160000008473749	21-028-009-00004-0001	62000	PASTOS PERMANENTES DE 5 O MAS AÑOS-SIN VARIEDAD	S	49,62	49,62	
Tener suscrito o haber tenido suscrito convenio de colaboración con el proyecto LIFE+						0,00	N
Porcentaje de superficie determinada de la explotación bajo sistemas de producción integrada ganadera o producción ecológica						4,00	100.0%
REF.	REFERENCIA SIGPAC	CULTIVO	DESCRIPCIÓN CULTIVO	S/R	SUP. PROPUESTA (ha)	SUP. CUMPLE (ha)	
160000008473749	21-028-009-00004-0001	62000	PASTOS PERMANENTES DE 5 O MAS AÑOS-SIN VARIEDAD	S	49,62	49,62	

Porcentaje de carga ganadera con especies rumiantes PUNTOS: 2,00 75.23%

EXPLORACIÓN	ESPECIE	RUMIANTE	UGMs
ES210080000664	BOVINA	SI	56.71
ES210080000664	PORCINO	NO	7.64
ES210280000014	BOVINA	SI	111.5
ES210280000014	OVINA	SI	0
ES210280000014	PORCINO	NO	47.74

Porcentaje de carga ganadera con especies ovina PUNTOS: 0,00 0.0%

EXPLORACIÓN	ESPECIE	OVINA	UGMs
ES210080000664	BOVINA	NO	56.71
ES210080000664	PORCINO	NO	7.64
ES210280000014	BOVINA	NO	111.5
ES210280000014	OVINA	SI	0
ES210280000014	PORCINO	NO	47.74

Pendiente media de la explotación PUNTOS: 3,00 25.67%

REF.	REFERENCIA SIGPAC	CULTIVO	DESCRIPCIÓN CULTIVO	S/R	PENDIENTE MEDIA (%)	SUP. PROPUESTA (ha)
160000008473749	21-028-009-00004-0001	62000	PASTOS PERMANENTES DE 5 O MAS AÑOS-SIN	S	25,67	49,62

<u>REF.</u>	<u>REFERENCIA SIGPAC</u>	<u>CULTIVO</u>	<u>DESCRIPCIÓN CULTIVO</u>	<u>PENDIENTE</u>	<u>SUP.</u>
			<u>VARIEDAD</u>	<u>S/R</u>	<u>PROPUESTA</u>
				<u>MEDIA (%)</u>	<u>(ha)</u>



<u>APELLIDOS Y NOMBRE / RAZÓN SOCIAL</u>	<u>NIF</u>	<u>EXPEDIENTE</u>	<u>PROPUESTA</u>
GARCIA ROMERO JUAN MARIA	29437375C	5008459	ADMITIDO
<u>SOLICITA ACTUACIÓN 1</u>	<u>SOLICITA ACTUACIÓN 2</u>	<u>SOLICITA ACTUACIÓN 3</u>	<u>PROPUESTA ACTUACIÓN 3</u>
NO	NO	SI	ADMITIDO

DETALLE DE ACTUACIÓN 3

IMPORTE POR ANUALIDAD

	<u>SUPERFICIE PROPUESTA</u>	<u>SUPERFICIE SUBVENCIONABLE</u>	<u>2016</u>	<u>2017</u>	<u>2018</u>	<u>2019</u>	<u>2020</u>
IMPORTE MÁXIMO	26,99	26,57	1.138,26 €	1.138,26 €	1.138,26 €	1.138,26 €	1.138,26 €
IMPORTE MEDIO DE TRANSFERENCIA (€/ha)			42,17 €	42,17 €	42,17 €	42,17 €	42,17 €

RECINTOS PROPUESTOS

<u>REF.</u>	<u>REFERENCIA SIGPAC</u>	<u>CULTIVO</u>	<u>DESCRIPCIÓN CULTIVO</u>	<u>S/R</u>	<u>PEND. MEDIA (%)</u>	<u>SUP. DEC. (ha)</u>	<u>SUP. BRUTA (ha)</u>	<u>CAP (%)</u>	<u>SUP. NETA (ha)</u>	<u>SUP. DEC. ADMIN. (ha)</u>	<u>SUP. CAMPO (ha)</u>	<u>SUP. CALC. (ha)</u>
1600000026263185	21-008-003-00050-0002	62000	PASTOS PERMANENTES DE 5 O MAS AÑOS-SIN VARIEDAD	S	18,18	52,96	81,48	65,00	52,96	52,96		26,99

INCIDENCIAS

INCIDENCIA DESCRIPCIÓN

224	La superficie de cruce total de productos de la agrupación Pastos permanentes sobre un mismo recinto en una misma solicitud, no puede superar la superficie total admisible de pastos. Ref:1600000026263185 Recinto:21-008-003-00050-002 Cultivo:62000 PASTOS PERMANENTES DE 5 O MAS AÑOS-SIN VARIEDAD Secano Superficie admisible de pastos del recinto según SIGPAC.:3029 Suma de superficies de cruce netas declaradas para este recinto por el solicitante.:5626 Exceso de superficie (Hectáreas):25,97
80864	Superficie máxima determinada superior al 50% de la superficie de formación adehesada total de la dehesa Ref: Recinto:---- Cultivo: - Sup. Resuelta:26,99 Sup. Formación Adehesada Total:53,14

DETALLE DE SUPERFICIE DE FORMACIÓN ADEHESADA EN EL CENSO DE DEHESAS

<u>REF.</u>	<u>REFERENCIA SIGPAC</u>	<u>SUP. BRUTA (ha)</u>	<u>CAP (%)</u>	<u>SUP. NETA (ha)</u>
1600000026263179	21-008-003-00004-0001	0,22	25,00	0,05
1600000026263183	21-008-003-00050-0002	0,01	65,00	0,00
1600000026263184	21-008-003-00004-0002	0,53	25,00	0,13
1600000026263185	21-008-003-00050-0002	81,48	65,00	52,96
TOTAL		82,24		53,14

RESUMEN CRITERIOS DE SELECCIÓN

10.1.3 Conservación y mejora de pastos en sistemas de dehesas.

PUNTOS: 14,00

	<u>PUNTOS</u>
Plan de Gestión Integral de Dehesas oficialmente aprobado	0,00 N
Porcentaje de superficie determinada en Red Natura 2000	4,00 100.0%
Tener suscrito o haber tenido suscrito convenio de colaboración con el proyecto LIFE+	0,00 N
Porcentaje de superficie determinada de la explotación bajo sistemas de producción integrada ganadera o producción ecológica	4,00 100.0%
Porcentaje de carga ganadera con especies rumiantes	3,00 100.0%
Porcentaje de carga ganadera con especies ovina	0,00 0.0%
Pendiente media de la explotación	3,00 18.18%



DETALLE CRITERIOS DE SELECCIÓN

10.1.3 Conservación y mejora de pastos en sistemas de dehesas. PUNTOS: 14,00

Plan de Gestión Integral de Dehesas oficialmente aprobado PUNTOS: 0,00 N

Porcentaje de superficie determinada en Red Natura 2000 PUNTOS: 4,00 100.0%

REF.	REFERENCIA SIGPAC	CULTIVO	DESCRIPCIÓN CULTIVO	S/R	SUP. PROPUESTA (ha)	SUP. CUMPLE (ha)
1600000026263185	21-008-003-00050-0002	62000	PASTOS PERMANENTES DE 5 O MAS AÑOS-SIN VARIEDAD	S	26,99	26,99

Tener suscrito o haber tenido suscrito convenio de colaboración con el proyecto LIFE+ PUNTOS: 0,00 N

Porcentaje de superficie determinada de la explotación bajo sistemas de producción integrada ganadera o producción ecológica PUNTOS: 4,00 100.0%

REF.	REFERENCIA SIGPAC	CULTIVO	DESCRIPCIÓN CULTIVO	S/R	SUP. PROPUESTA (ha)	SUP. CUMPLE (ha)
1600000026263185	21-008-003-00050-0002	62000	PASTOS PERMANENTES DE 5 O MAS AÑOS-SIN VARIEDAD	S	26,99	26,99

Porcentaje de carga ganadera con especies rumiantes PUNTOS: 3,00 100.0%

EXPLOTACIÓN	ESPECIE	RUMIANTE	UGMs
ES210080000456	CAPRINA	SI	26.1

Porcentaje de carga ganadera con especies ovina PUNTOS: 0,00 0.0%

EXPLOTACIÓN	ESPECIE	OVINA	UGMs
ES210080000456	CAPRINA	NO	26.1

Pendiente media de la explotación PUNTOS: 3,00 18.18%

REF.	REFERENCIA SIGPAC	CULTIVO	DESCRIPCIÓN CULTIVO	S/R	PENDIENTE MEDIA (%)	SUP. PROPUESTA (ha)
1600000026263185	21-008-003-00050-0002	62000	PASTOS PERMANENTES DE 5 O MAS AÑOS-SIN VARIEDAD	S	18,18	26,99



<u>APELLIDOS Y NOMBRE / RAZÓN SOCIAL</u>	<u>NIF</u>	<u>EXPEDIENTE</u>	<u>PROPUESTA</u>
GARCIA SERRANO ADRIAN	44216783L	5008254	INADMITIDO
<u>SOLICITA ACTUACIÓN 1</u>	<u>SOLICITA ACTUACIÓN 2</u>	<u>PROPUESTA ACTUACIÓN 2</u>	<u>SOLICITA ACTUACIÓN 3</u>
NO	SI	INADMITIDO	NO

DETALLE DE ACTUACIÓN 2

IMPORTES POR ANUALIDAD

	<u>SUPERFICIE PROPUESTA</u>	<u>SUPERFICIE SUBVENCIONABLE</u>	<u>2016</u>	<u>2017</u>	<u>2018</u>	<u>2019</u>	<u>2020</u>
IMPORTE MÁXIMO	0,00	0,00	0,00 €	0,00 €	0,00 €	0,00 €	0,00 €
IMPORTE MEDIO DE TRANSFERENCIA (€/ha)			0,00 €	0,00 €	0,00 €	0,00 €	0,00 €

INCIDENCIAS

INCIDENCIA DESCRIPCIÓN

224	La superficie de cruce total de productos de la agrupación Pastos permanentes sobre un mismo recinto en una misma solicitud, no puede superar la superficie total admisible de pastos. Ref:1600000026141408 Recinto:21-077-001-00131-012 Cultivo:62000 PASTOS PERMANENTES DE 5 O MAS AÑOS-SIN VARIEDAD Secano Superficie admisible de pastos del recinto según SIGPAC.:1026 Suma de superficies de cruce netas declaradas para este recinto por el solicitante.:1033 Exceso de superficie (Hectáreas):0,07 Ref:1600000026141452 Recinto:21-077-001-00131-012 Cultivo:62000 PASTOS PERMANENTES DE 5 O MAS AÑOS-SIN VARIEDAD Secano Superficie admisible de pastos del recinto según SIGPAC.:1026 Suma de superficies de cruce netas declaradas para este recinto por el solicitante.:1033 Exceso de superficie (Hectáreas):0
80854	La explotación por la que solicita ayudas no se encuentra inscrita en el Censo de Dehesas de Andalucía
80856	No cumple con la superficie mínima de cultivo elegible para solicitar la operación. Sup. Resuelta:0
80866	La superficie que figura en la capa de formación adhesionada para el recinto, es inferior a la superficie por la que se solicita la ayuda para el recinto Ref:1600000026141408 Recinto:21-077-001-00131-012 Cultivo:62000 PASTOS PERMANENTES DE 5 O MAS AÑOS-SIN VARIEDAD Secano Sup. Dec. Adm.:11,73 Sup. Censo Bruta:0 Ref:1600000026141411 Recinto:21-077-002-00005-010 Cultivo:62000 PASTOS PERMANENTES DE 5 O MAS AÑOS-SIN VARIEDAD Secano Sup. Dec. Adm.:7,52 Sup. Censo Bruta:0 Ref:1600000026141450 Recinto:21-077-002-00005-010 Cultivo:62000 PASTOS PERMANENTES DE 5 O MAS AÑOS-SIN VARIEDAD Secano Sup. Dec. Adm.:0,47 Sup. Censo Bruta:0 Ref:1600000026141452 Recinto:21-077-001-00131-012 Cultivo:62000 PASTOS PERMANENTES DE 5 O MAS AÑOS-SIN VARIEDAD Secano Sup. Dec. Adm.:0,48 Sup. Censo Bruta:0 Ref:1600000026141459 Recinto:21-077-001-00131-001 Cultivo:62000 PASTOS PERMANENTES DE 5 O MAS AÑOS-SIN VARIEDAD Secano Sup. Dec. Adm.:9,49 Sup. Censo Bruta:0 Ref:1600000026141463 Recinto:21-077-001-00130-001 Cultivo:62000 PASTOS PERMANENTES DE 5 O MAS AÑOS-SIN VARIEDAD Secano Sup. Dec. Adm.:16,3 Sup. Censo Bruta:0
80867	Superficie resuelta para el grupo de pago menor que la mínima requerida Ref:1600000026141408 Recinto:21-077-001-00131-012 Cultivo:62000 PASTOS PERMANENTES DE 5 O MAS AÑOS-SIN VARIEDAD Secano Sup. Declarada:0 Sup. Resuelta:0 Ref:1600000026141411 Recinto:21-077-002-00005-010 Cultivo:62000 PASTOS PERMANENTES DE 5 O MAS AÑOS-SIN VARIEDAD Secano Sup. Declarada:0 Sup. Resuelta:0 Ref:1600000026141450 Recinto:21-077-002-00005-010 Cultivo:62000 PASTOS PERMANENTES DE 5 O MAS AÑOS-SIN VARIEDAD Secano Sup. Declarada:0 Sup. Resuelta:0 Ref:1600000026141452 Recinto:21-077-001-00131-012 Cultivo:62000 PASTOS PERMANENTES DE 5 O MAS AÑOS-SIN VARIEDAD Secano Sup. Declarada:0 Sup. Resuelta:0 Ref:1600000026141459 Recinto:21-077-001-00130-001 Cultivo:62000 PASTOS PERMANENTES DE 5 O MAS AÑOS-SIN VARIEDAD Secano Sup. Declarada:0 Sup. Resuelta:0 Ref:1600000026141463 Recinto:21-077-001-00130-001 Cultivo:62000 PASTOS PERMANENTES DE 5 O MAS AÑOS-SIN VARIEDAD Secano Sup. Declarada:0 Sup. Resuelta:0

DETALLE DE SUPERFICIE DE FORMACIÓN ADEHESADA EN EL CENSO DE DEHESAS

RESUMEN CRITERIOS DE SELECCIÓN

10.1.3 Conservación y mejora de pastos en sistemas de dehesas.

PUNTOS: 1,00

	<u>PUNTOS</u>	
Plan de Gestión Integral de Dehesas oficialmente aprobado	0,00	N
Porcentaje de superficie determinada en Red Natura 2000	0,00	0.0%
Tener suscrito o haber tenido suscrito convenio de colaboración con el proyecto LIFE+	0,00	N
Porcentaje de superficie determinada de la explotación bajo sistemas de producción integrada ganadera o producción ecológica	0,00	0.0%
Porcentaje de carga ganadera con especies rumiantes	1,00	60.14%
Porcentaje de carga ganadera con especies ovina	0,00	0.0%
Pendiente media de la explotación	0,00	0.0%

DETALLE CRITERIOS DE SELECCIÓN

10.1.3 Conservación y mejora de pastos en sistemas de dehesas.

PUNTOS: 1,00

Plan de Gestión Integral de Dehesas oficialmente aprobado

PUNTOS: 0,00 N

Porcentaje de superficie determinada en Red Natura 2000

PUNTOS: 0,00 0.0%

Tener suscrito o haber tenido suscrito convenio de colaboración con el proyecto LIFE+

PUNTOS: 0,00 N

Porcentaje de superficie determinada de la explotación bajo sistemas de producción integrada ganadera o producción ecológica

PUNTOS: 0,00 0.0%

Porcentaje de carga ganadera con especies rumiantes

PUNTOS: 1,00 60.14%

<u>EXPLOTACIÓN</u>	<u>ESPECIE</u>	<u>RUMIANTE</u>	<u>UGMs</u>
ES210780000194	BOVINA	SI	41.62
ES210780000194	CAPRINA	SI	16.02
ES210780000194	PORCINO	NO	47.37
ES210780000308	BOVINA	SI	13.99
ES210780000308	PORCINO	NO	0.1

Porcentaje de carga ganadera con especies ovina

PUNTOS: 0,00 0.0%

<u>EXPLOTACIÓN</u>	<u>ESPECIE</u>	<u>OVINA</u>	<u>UGMs</u>
ES210780000194	BOVINA	NO	41.62
ES210780000194	CAPRINA	NO	16.02
ES210780000194	PORCINO	NO	47.37
ES210780000308	BOVINA	NO	13.99
ES210780000308	PORCINO	NO	0.1

Pendiente media de la explotación

PUNTOS: 0,00 0.0%



<u>APELLIDOS Y NOMBRE / RAZÓN SOCIAL</u>	<u>NIF</u>	<u>EXPEDIENTE</u>	<u>PROPUESTA</u>
GARCIA SERRANO JAVIER	29689127Z	5007917	ADMITIDO
<u>SOLICITA ACTUACIÓN 1</u>	<u>SOLICITA ACTUACIÓN 2</u>	<u>PROPUESTA ACTUACIÓN 2</u>	<u>SOLICITA ACTUACIÓN 3</u>
NO	SI	ADMITIDO	NO

DETALLE DE ACTUACIÓN 2

IMPORTES POR ANUALIDAD

	<u>SUPERFICIE PROPUESTA</u>	<u>SUPERFICIE SUBVENCIONABLE</u>	<u>2016</u>	<u>2017</u>	<u>2018</u>	<u>2019</u>	<u>2020</u>
IMPORTE MÁXIMO	37,03	37,03	3.514,52 €	3.514,52 €	3.514,52 €	3.514,52 €	3.514,52 €
IMPORTE MEDIO DE TRANSFERENCIA (€/ha)			94,91 €	94,91 €	94,91 €	94,91 €	94,91 €

RECINTOS PROPUESTOS

<u>REF.</u>	<u>REFERENCIA SIGPAC</u>	<u>CULTIVO</u>	<u>DESCRIPCIÓN CULTIVO</u>	<u>S/R</u>	<u>PEND. MEDIA (%)</u>	<u>SUP. DEC. (ha)</u>	<u>SUP. BRUTA (ha)</u>	<u>CAP (%)</u>	<u>SUP. NETA (ha)</u>	<u>SUP. DEC. ADMIN. (ha)</u>	<u>SUP. CAMPO (ha)</u>	<u>SUP. CALC. (ha)</u>
1600000025846353	21-077-002-00014-0002	62000	PASTOS PERMANENTES DE 5 O MAS AÑOS-SIN VARIEDAD	S	15,93	9,98	9,98	100,00	9,98	9,98		9,98
1600000025846355	21-077-002-00004-0002	62000	PASTOS PERMANENTES DE 5 O MAS AÑOS-SIN VARIEDAD	S	16,12	19,32	29,72	65,00	19,32	19,32		19,32
1600000025846356	21-077-002-00004-0001	62000	PASTOS PERMANENTES DE 5 O MAS AÑOS-SIN VARIEDAD	S	11,99	5,43	9,88	55,00	5,43	5,43		5,43
1600000025846357	21-077-002-00003-0001	62000	PASTOS PERMANENTES DE 5 O MAS AÑOS-SIN VARIEDAD	S	11,87	2,30	5,10	45,00	2,30	2,30		2,30

INCIDENCIAS

INCIDENCIA DESCRIPCIÓN

80866	La superficie que figura en la capa de formación adhesionada para el recinto, es inferior a la superficie por la que se solicita la ayuda para el recinto Ref:1600000025846353 Recinto:21-077-002-00014-0002 Cultivo:62000 PASTOS PERMANENTES DE 5 O MAS AÑOS-SIN VARIEDAD Secano Sup. Dec. Adm.:10,08 Sup. Censo Bruta:9,98 Ref:1600000025846355 Recinto:21-077-002-00004-0002 Cultivo:62000 PASTOS PERMANENTES DE 5 O MAS AÑOS-SIN VARIEDAD Secano Sup. Dec. Adm.:29,95 Sup. Censo Bruta:29,72 Ref:1600000025846356 Recinto:21-077-002-00004-0001 Cultivo:62000 PASTOS PERMANENTES DE 5 O MAS AÑOS-SIN VARIEDAD Secano Sup. Dec. Adm.:10,03 Sup. Censo Bruta:9,88 Ref:1600000025846357 Recinto:21-077-002-00003-0001 Cultivo:62000 PASTOS PERMANENTES DE 5 O MAS AÑOS-SIN VARIEDAD Secano Sup. Dec. Adm.:5,17 Sup. Censo Bruta:5,1
-------	--

DETALLE DE SUPERFICIE DE FORMACIÓN ADEHESADA EN EL CENSO DE DEHESAS

<u>REF.</u>	<u>REFERENCIA SIGPAC</u>	<u>SUP. BRUTA (ha)</u>	<u>CAP (%)</u>	<u>SUP. NETA (ha)</u>
1600000025846343	21-077-002-00001-0001	1,56	100,00	1,56
1600000025846345	21-077-002-00002-0006	0,41	100,00	0,41
1600000025846346	21-077-002-00002-0011	1,16	100,00	1,16
1600000025846353	21-077-002-00014-0002	9,98	100,00	9,98
1600000025846354	21-077-002-00004-0004	1,13	100,00	1,13
1600000025846355	21-077-002-00004-0002	29,72	75,00	22,29
1600000025846356	21-077-002-00004-0001	9,88	65,00	6,42
1600000025846357	21-077-002-00003-0001	5,10	55,00	2,81
1600000025846358	21-077-002-00002-0012	2,03	0,00	0,00
1600000025846359	21-077-023-00024-0001	10,27	100,00	10,27
1600000025846360	21-077-002-00002-0007	0,18	75,00	0,14
1600000025846361	21-077-026-00001-0004	0,21	100,00	0,21
1600000025846362	21-077-002-00002-0010	0,09	65,00	0,06
1600000025846363	21-077-003-00036-0006	0,50	100,00	0,50
1600000025846364	21-077-002-00001-0004	0,04	55,00	0,02
1600000025846365	21-077-002-00002-0001	5,05	100,00	5,05
1600000025846366	21-077-002-00001-0002	1,45	100,00	1,45
1600000025846367	21-077-002-00017-0001	1,90	100,00	1,90
1600000025846368	21-077-003-00036-0001	21,38	75,00	16,03
1600000025846369	21-077-003-00035-0002	35,99	75,00	26,99
TOTAL		138,03		108,38



RESUMEN CRITERIOS DE SELECCIÓN

10.1.3 Conservación y mejora de pastos en sistemas de dehesas.

PUNTOS: 13,00

	PUNTOS	
Plan de Gestión Integral de Dehesas oficialmente aprobado	0,00	N
Porcentaje de superficie determinada en Red Natura 2000	0,00	0.0%
Tener suscrito o haber tenido suscrito convenio de colaboración con el proyecto LIFE+	3,00	S
Porcentaje de superficie determinada de la explotación bajo sistemas de producción integrada ganadera o producción ecológica	4,00	100.0%
Porcentaje de carga ganadera con especies rumiantes	3,00	100.0%
Porcentaje de carga ganadera con especies ovina	0,00	0.0%
Pendiente media de la explotación	3,00	15.2%

DETALLE CRITERIOS DE SELECCIÓN

10.1.3 Conservación y mejora de pastos en sistemas de dehesas.

PUNTOS: 13,00

Plan de Gestión Integral de Dehesas oficialmente aprobado	PUNTOS:	0,00	N
Porcentaje de superficie determinada en Red Natura 2000	PUNTOS:	0,00	0.0%

REF.	REFERENCIA SIGPAC	CULTIVO	DESCRIPCIÓN CULTIVO	S/R	SUP. PROPUESTA (ha)	SUP. CUMPLE (ha)
1600000025846357	21-077-002-00003-0001	62000	PASTOS PERMANENTES DE 5 O MAS AÑOS-SIN VARIEDAD	S	2,30	0,00
1600000025846356	21-077-002-00004-0001	62000	PASTOS PERMANENTES DE 5 O MAS AÑOS-SIN VARIEDAD	S	5,43	0,00
1600000025846355	21-077-002-00004-0002	62000	PASTOS PERMANENTES DE 5 O MAS AÑOS-SIN VARIEDAD	S	19,32	0,00
1600000025846353	21-077-002-00014-0002	62000	PASTOS PERMANENTES DE 5 O MAS AÑOS-SIN VARIEDAD	S	9,98	0,00

Tener suscrito o haber tenido suscrito convenio de colaboración con el proyecto LIFE+	PUNTOS:	3,00	S
Porcentaje de superficie determinada de la explotación bajo sistemas de producción integrada ganadera o producción ecológica	PUNTOS:	4,00	100.0%

REF.	REFERENCIA SIGPAC	CULTIVO	DESCRIPCIÓN CULTIVO	S/R	SUP. PROPUESTA (ha)	SUP. CUMPLE (ha)
1600000025846357	21-077-002-00003-0001	62000	PASTOS PERMANENTES DE 5 O MAS AÑOS-SIN VARIEDAD	S	2,30	2,30
1600000025846356	21-077-002-00004-0001	62000	PASTOS PERMANENTES DE 5 O MAS AÑOS-SIN VARIEDAD	S	5,43	5,43
1600000025846355	21-077-002-00004-0002	62000	PASTOS PERMANENTES DE 5 O MAS AÑOS-SIN VARIEDAD	S	19,32	19,32
1600000025846353	21-077-002-00014-0002	62000	PASTOS PERMANENTES DE 5 O MAS AÑOS-SIN VARIEDAD	S	9,98	9,98

Porcentaje de carga ganadera con especies rumiantes	PUNTOS:	3,00	100.0%
---	---------	------	--------

EXPLORACIÓN	ESPECIE	RUMIANTE	UGMs
ES210780000012	BOVINA	SI	89.39

Porcentaje de carga ganadera con especies ovina	PUNTOS:	0,00	0.0%
---	---------	------	------

EXPLORACIÓN	ESPECIE	OVINA	UGMs
ES210780000012	BOVINA	NO	89.39

Pendiente media de la explotación	PUNTOS:	3,00	15.2%
-----------------------------------	---------	------	-------

REF.	REFERENCIA SIGPAC	CULTIVO	DESCRIPCIÓN CULTIVO	S/R	PENDIENTE MEDIA (%)	SUP. PROPUESTA (ha)
------	-------------------	---------	---------------------	-----	---------------------	---------------------

REF.	REFERENCIA SIGPAC	CULTIVO	DESCRIPCIÓN CULTIVO	S/R	PENDIENTE		SUP.
					MEDIA (%)	PROPUESTA	(ha)
160000025846357	21-077-002-00003-0001	62000	PASTOS PERMANENTES DE 5 O MAS AÑOS-SIN VARIEDAD	S	11,87		2,30
160000025846356	21-077-002-00004-0001	62000	PASTOS PERMANENTES DE 5 O MAS AÑOS-SIN VARIEDAD	S	11,99		5,43
160000025846355	21-077-002-00004-0002	62000	PASTOS PERMANENTES DE 5 O MAS AÑOS-SIN VARIEDAD	S	16,12		19,32
160000025846353	21-077-002-00014-0002	62000	PASTOS PERMANENTES DE 5 O MAS AÑOS-SIN VARIEDAD	S	15,93		9,98



<u>APELLIDOS Y NOMBRE / RAZÓN SOCIAL</u>	<u>NIF</u>	<u>EXPEDIENTE</u>	<u>PROPUESTA</u>
GARCIBRAVO,S.A	A28321941	5007636	INADMITIDO
<u>SOLICITA ACTUACIÓN 1</u>	<u>SOLICITA ACTUACIÓN 2</u>	<u>PROPUESTA ACTUACIÓN 2</u>	<u>SOLICITA ACTUACIÓN 3</u>
NO	SI	INADMITIDO	NO

DETALLE DE ACTUACIÓN 2

IMPORTES POR ANUALIDAD

	<u>SUPERFICIE PROPUESTA</u>	<u>SUPERFICIE SUBVENCIONABLE</u>	2016	2017	2018	2019	2020
IMPORTE MÁXIMO	0,00	0,00	0,00 €	0,00 €	0,00 €	0,00 €	0,00 €
IMPORTE MEDIO DE TRANSFERENCIA (€/ha)			0,00 €	0,00 €	0,00 €	0,00 €	0,00 €

INCIDENCIAS

INCIDENCIA DESCRIPCIÓN

80854	La explotación por la que solicita ayudas no se encuentra inscrita en el Censo de Dehesas de Andalucía
80856	No cumple con la superficie mínima de cultivo elegible para solicitar la operación. Sup. Resuelta:0
80866	La superficie que figura en la capa de formación adhesionada para el recinto, es inferior a la superficie por la que se solicita la ayuda para el recinto Ref:1600000003222364 Recinto:21-058-016-00001-007 Cultivo:62000 PASTOS PERMANENTES DE 5 O MAS AÑOS-SIN VARIEDAD Secano Sup. Dec. Adm.:74,83 Sup. Censo Bruta:0
80867	Superficie resuelta para el grupo de pago menor que la mínima requerida Ref:1600000003222364 Recinto:21-058-016-00001-007 Cultivo:62000 PASTOS PERMANENTES DE 5 O MAS AÑOS-SIN VARIEDAD Secano Sup. Declarada:0 Sup. Resuelta:0

DETALLE DE SUPERFICIE DE FORMACIÓN ADEHESADA EN EL CENSO DE DEHESAS

RESUMEN CRITERIOS DE SELECCIÓN

10.1.3 Conservación y mejora de pastos en sistemas de dehesas.

PUNTOS: 0,00

	<u>PUNTOS</u>	
Plan de Gestión Integral de Dehesas oficialmente aprobado	0,00	N
Porcentaje de superficie determinada en Red Natura 2000	0,00	0.0%
Tener suscrito o haber tenido suscrito convenio de colaboración con el proyecto LIFE+	0,00	N
Porcentaje de superficie determinada de la explotación bajo sistemas de producción integrada ganadera o producción ecológica	0,00	0.0%
Porcentaje de carga ganadera con especies rumiantes	0,00	0.0%
Porcentaje de carga ganadera con especies ovina	0,00	0.0%
Pendiente media de la explotación	0,00	0.0%



DETALLE CRITERIOS DE SELECCIÓN

10.1.3 Conservación y mejora de pastos en sistemas de dehesas.

PUNTOS: 0,00

Plan de Gestión Integral de Dehesas oficialmente aprobado

PUNTOS: 0,00 N

Porcentaje de superficie determinada en Red Natura 2000

PUNTOS: 0,00 0.0%

Tener suscrito o haber tenido suscrito convenio de colaboración con el proyecto LIFE+

PUNTOS: 0,00 N

Porcentaje de superficie determinada de la explotación bajo sistemas de producción integrada ganadera o producción ecológica

PUNTOS: 0,00 0.0%

Porcentaje de carga ganadera con especies rumiantes

PUNTOS: 0,00 0.0%

<u>EXPLOTACIÓN</u>	<u>ESPECIE</u>	<u>RUMIANTE</u>	<u>UGMs</u>
ES21058000042	PORCINO	NO	1105.98
ES41013000033	PORCINO	NO	316.06

Porcentaje de carga ganadera con especies ovina

PUNTOS: 0,00 0.0%

<u>EXPLOTACIÓN</u>	<u>ESPECIE</u>	<u>OVINA</u>	<u>UGMs</u>
ES21058000042	PORCINO	NO	1105.98
ES41013000033	PORCINO	NO	316.06

Pendiente media de la explotación

PUNTOS: 0,00 0.0%



<u>APELLIDOS Y NOMBRE / RAZÓN SOCIAL</u>	<u>NIF</u>	<u>EXPEDIENTE</u>	<u>PROPUESTA</u>
GARZON VALDENEBRO SALVADOR MARIA	28181433Q	5002131	INADMITIDO
<u>SOLICITA ACTUACIÓN 1</u>	<u>SOLICITA ACTUACIÓN 2</u>	<u>SOLICITA ACTUACIÓN 3</u>	<u>PROPUESTA ACTUACIÓN 3</u>
NO	NO	SI	INADMITIDO

DETALLE DE ACTUACIÓN 3

IMPORTES POR ANUALIDAD

	<u>SUPERFICIE PROPUESTA</u>	<u>SUPERFICIE SUBVENCIONABLE</u>	2016	2017	2018	2019	2020
IMPORTE MÁXIMO	0,00	0,00	0,00 €	0,00 €	0,00 €	0,00 €	0,00 €
IMPORTE MEDIO DE TRANSFERENCIA (€/ha)			0,00 €	0,00 €	0,00 €	0,00 €	0,00 €

INCIDENCIAS

INCIDENCIA DESCRIPCIÓN

80854	La explotación por la que solicita ayudas no se encuentra inscrita en el Censo de Dehesas de Andalucía
80856	No cumple con la superficie mínima de cultivo elegible para solicitar la operación. Sup. Resuelta:0
80866	La superficie que figura en la capa de formación adhesionada para el recinto, es inferior a la superficie por la que se solicita la ayuda para el recinto Ref:1600000026340273 Recinto:21-068-007-00012-002 Cultivo:62000 PASTOS PERMANENTES DE 5 O MAS AÑOS-SIN VARIEDAD Secano Sup. Dec. Adm.:37,85 Sup. Censo Bruta:0 Ref:1600000026340304 Recinto:21-068-007-00011-002 Cultivo:62000 PASTOS PERMANENTES DE 5 O MAS AÑOS-SIN VARIEDAD Secano Sup. Dec. Adm.:3,35 Sup. Censo Bruta:0 Ref:1600000026340310 Recinto:21-068-007-00011-002 Cultivo:62000 PASTOS PERMANENTES DE 5 O MAS AÑOS-SIN VARIEDAD Secano Sup. Dec. Adm.:20,52 Sup. Censo Bruta:0
80867	Superficie resuelta para el grupo de pago menor que la mínima requerida Ref:1600000026340273 Recinto:21-068-007-00012-002 Cultivo:62000 PASTOS PERMANENTES DE 5 O MAS AÑOS-SIN VARIEDAD Secano Sup. Declarada:0 Sup. Resuelta:0 Ref:1600000026340304 Recinto:21-068-007-00011-002 Cultivo:62000 PASTOS PERMANENTES DE 5 O MAS AÑOS-SIN VARIEDAD Secano Sup. Declarada:0 Sup. Resuelta:0 Ref:1600000026340310 Recinto:21-068-007-00011-002 Cultivo:62000 PASTOS PERMANENTES DE 5 O MAS AÑOS-SIN VARIEDAD Secano Sup. Declarada:0 Sup. Resuelta:0

DETALLE DE SUPERFICIE DE FORMACIÓN ADEHESADA EN EL CENSO DE DEHESAS

RESUMEN CRITERIOS DE SELECCIÓN

10.1.3 Conservación y mejora de pastos en sistemas de dehesas.

PUNTOS: 1,00

	PUNTOS	
Plan de Gestión Integral de Dehesas oficialmente aprobado	0,00	N
Porcentaje de superficie determinada en Red Natura 2000	0,00	0.0%
Tener suscrito o haber tenido suscrito convenio de colaboración con el proyecto LIFE+	0,00	N
Porcentaje de superficie determinada de la explotación bajo sistemas de producción integrada ganadera o producción ecológica	0,00	0.0%
Porcentaje de carga ganadera con especies rumiantes	1,00	59.09%
Porcentaje de carga ganadera con especies ovina	0,00	0.0%
Pendiente media de la explotación	0,00	0.0%



DETALLE CRITERIOS DE SELECCIÓN

10.1.3 Conservación y mejora de pastos en sistemas de dehesas.

PUNTOS: 1,00

Plan de Gestión Integral de Dehesas oficialmente aprobado

PUNTOS: 0,00 N

Porcentaje de superficie determinada en Red Natura 2000

PUNTOS: 0,00 0.0%

Tener suscrito o haber tenido suscrito convenio de colaboración con el proyecto LIFE+

PUNTOS: 0,00 N

Porcentaje de superficie determinada de la explotación bajo sistemas de producción integrada ganadera o producción ecológica

PUNTOS: 0,00 0.0%

Porcentaje de carga ganadera con especies rumiantes

PUNTOS: 1,00 59.09%

<u>EXPLOTACIÓN</u>	<u>ESPECIE</u>	<u>RUMIANTE</u>	<u>UGMs</u>
ES21069000020	BOVINA	SI	59.59
ES21069000020	CAPRINA	SI	26.4
ES21069000020	PORCINO	NO	59.54

Porcentaje de carga ganadera con especies ovina

PUNTOS: 0,00 0.0%

<u>EXPLOTACIÓN</u>	<u>ESPECIE</u>	<u>OVINA</u>	<u>UGMs</u>
ES21069000020	BOVINA	NO	59.59
ES21069000020	CAPRINA	NO	26.4
ES21069000020	PORCINO	NO	59.54

Pendiente media de la explotación

PUNTOS: 0,00 0.0%



<u>APELLIDOS Y NOMBRE / RAZÓN SOCIAL</u>	<u>NIF</u>	<u>EXPEDIENTE</u>	<u>PROPUESTA</u>
GINES SANCHEZ JOSE PEDRO	75512397Q	5006548	ADMITIDO
<u>SOLICITA ACTUACIÓN 1</u>	<u>SOLICITA ACTUACIÓN 2</u>	<u>SOLICITA ACTUACIÓN 3</u>	<u>PROPUESTA ACTUACIÓN 3</u>
NO	NO	SI	ADMITIDO

DETALLE DE ACTUACIÓN 3

IMPORTES POR ANUALIDAD

	<u>SUPERFICIE PROPUESTA</u>	<u>SUPERFICIE SUBVENCIONABLE</u>	<u>2016</u>	<u>2017</u>	<u>2018</u>	<u>2019</u>	<u>2020</u>
IMPORTE MÁXIMO	10,24	8,16	349,57 €	349,57 €	349,57 €	349,57 €	349,57 €
IMPORTE MEDIO DE TRANSFERENCIA (€/ha)			34,14 €	34,14 €	34,14 €	34,14 €	34,14 €

RECINTOS PROPUESTOS

<u>REF.</u>	<u>REFERENCIA SIGPAC</u>	<u>CULTIVO</u>	<u>DESCRIPCIÓN CULTIVO</u>	<u>S/R</u>	<u>PEND. MEDIA (%)</u>	<u>SUP. DEC. (ha)</u>	<u>SUP. BRUTA (ha)</u>	<u>CAP (%)</u>	<u>SUP. NETA (ha)</u>	<u>SUP. DEC. ADMIN. (ha)</u>	<u>SUP. CAMPO (ha)</u>	<u>SUP. CALC. (ha)</u>
1600000026217442	21-024-005-00003-0002	62000	PASTOS PERMANENTES DE 5 O MAS AÑOS-SIN VARIEDAD	S	28,25	1,90	2,53	75,00	1,89	1,89		1,89
1600000026217470	21-024-005-00005-0002	62000	PASTOS PERMANENTES DE 5 O MAS AÑOS-SIN VARIEDAD	S	19,87	0,47	0,47	100,00	0,47	0,47		0,47
1600000026217474	21-024-005-00005-0001	62000	PASTOS PERMANENTES DE 5 O MAS AÑOS-SIN VARIEDAD	S	26,83	7,88	12,13	65,00	7,88	7,88		7,88

INCIDENCIAS

INCIDENCIA DESCRIPCIÓN

80864 Superficie máxima determinada superior al 50% de la superficie de formación adehesada total de la dehesa
 Ref: Recinto:---- Cultivo: - Sup. Resuelta:10,24 Sup. Formación Adehesada Total:16,32

DETALLE DE SUPERFICIE DE FORMACIÓN ADEHESADA EN EL CENSO DE DEHESAS

<u>REF.</u>	<u>REFERENCIA SIGPAC</u>	<u>SUP. BRUTA (ha)</u>	<u>CAP (%)</u>	<u>SUP. NETA (ha)</u>
1600000026217427	21-024-003-00007-0003	0,07	0,00	0,00
1600000026217430	21-024-005-00005-0001	0,01	0,00	0,00
1600000026217432	21-024-005-00005-0005	0,08	0,00	0,00
1600000026217433	21-024-005-00005-0005	0,08	0,00	0,00
1600000026217434	21-024-005-00005-0005	0,02	0,00	0,00
1600000026217439	21-024-005-00005-0006	0,07	0,00	0,00
1600000026217442	21-024-005-00003-0002	2,53	75,00	1,89
1600000026217443	21-024-003-00007-0015	0,04	100,00	0,04
1600000026217449	21-024-005-00005-0007	0,10	0,00	0,00
1600000026217450	21-024-005-00005-0007	0,08	0,00	0,00
1600000026217451	21-024-005-00005-0007	0,02	0,00	0,00
1600000026217452	21-024-005-00005-0007	0,01	0,00	0,00
1600000026217454	21-024-005-00005-0008	0,09	0,00	0,00
1600000026217455	21-024-005-00005-0008	0,04	0,00	0,00
1600000026217456	21-024-005-00005-0008	0,01	0,00	0,00
1600000026217457	21-024-003-00007-0011	1,35	85,00	1,15
1600000026217459	21-024-003-00007-0004	1,27	100,00	1,27
1600000026217464	21-024-005-00003-0002	2,66	75,00	2,00
1600000026217465	21-024-003-00007-0005	0,01	85,00	0,01
1600000026217468	21-024-005-00005-0001	0,01	65,00	0,01
1600000026217470	21-024-005-00005-0002	0,47	100,00	0,47
1600000026217473	21-024-003-00007-0005	2,90	55,00	1,60
1600000026217474	21-024-005-00005-0001	12,13	65,00	7,88
TOTAL		24,05		16,32



RESUMEN CRITERIOS DE SELECCIÓN

10.1.3 Conservación y mejora de pastos en sistemas de dehesas.

PUNTOS: 10,00

	PUNTOS	
Plan de Gestión Integral de Dehesas oficialmente aprobado	0,00	N
Porcentaje de superficie determinada en Red Natura 2000	4,00	100.0%
Tener suscrito o haber tenido suscrito convenio de colaboración con el proyecto LIFE+	0,00	N
Porcentaje de superficie determinada de la explotación bajo sistemas de producción integrada ganadera o producción ecológica	0,00	0.0%
Porcentaje de carga ganadera con especies rumiantes	3,00	100.0%
Porcentaje de carga ganadera con especies ovina	0,00	7.7%
Pendiente media de la explotación	3,00	26.77%

DETALLE CRITERIOS DE SELECCIÓN

10.1.3 Conservación y mejora de pastos en sistemas de dehesas.

PUNTOS: 10,00

Plan de Gestión Integral de Dehesas oficialmente aprobado	PUNTOS:	0,00	N			
Porcentaje de superficie determinada en Red Natura 2000	PUNTOS:	4,00	100.0%			
		<u>SUP. PROPUESTA (ha)</u>	<u>SUP. CUMPLE (ha)</u>			
<u>REF.</u>	<u>REFERENCIA SIGPAC</u>	<u>CULTIVO</u>	<u>DESCRIPCIÓN CULTIVO</u>	<u>S/R</u>		
1600000026217442	21-024-005-00003-0002	62000	PASTOS PERMANENTES DE 5 O MAS AÑOS-SIN VARIEDAD	S	1,89	1,89
1600000026217474	21-024-005-00005-0001	62000	PASTOS PERMANENTES DE 5 O MAS AÑOS-SIN VARIEDAD	S	7,88	7,88
1600000026217470	21-024-005-00005-0002	62000	PASTOS PERMANENTES DE 5 O MAS AÑOS-SIN VARIEDAD	S	0,47	0,47
Tener suscrito o haber tenido suscrito convenio de colaboración con el proyecto LIFE+	PUNTOS:	0,00	N			
Porcentaje de superficie determinada de la explotación bajo sistemas de producción integrada ganadera o producción ecológica	PUNTOS:	0,00	0.0%			

					<u>SUP. PROPUESTA (ha)</u>	<u>SUP. CUMPLE (ha)</u>
<u>REF.</u>	<u>REFERENCIA SIGPAC</u>	<u>CULTIVO</u>	<u>DESCRIPCIÓN CULTIVO</u>	<u>S/R</u>		
1600000026217442	21-024-005-00003-0002	62000	PASTOS PERMANENTES DE 5 O MAS AÑOS-SIN VARIEDAD	S	1,89	0,00
1600000026217474	21-024-005-00005-0001	62000	PASTOS PERMANENTES DE 5 O MAS AÑOS-SIN VARIEDAD	S	7,88	0,00
1600000026217470	21-024-005-00005-0002	62000	PASTOS PERMANENTES DE 5 O MAS AÑOS-SIN VARIEDAD	S	0,47	0,00

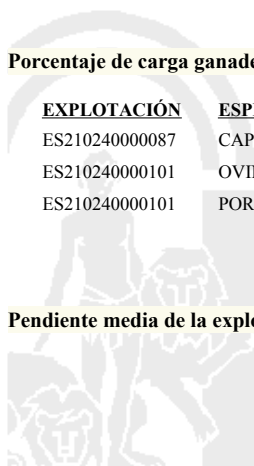
Porcentaje de carga ganadera con especies rumiantes PUNTOS: 3,00 100.0%

EXPLOTACIÓN	ESPECIE	RUMIANTE	UGMs
ES210240000087	CAPRINA	SI	5.39
ES210240000101	OVINA	SI	0.45
ES210240000101	PORCINO	NO	0

Porcentaje de carga ganadera con especies ovina PUNTOS: 0,00 7.7%

EXPLOTACIÓN	ESPECIE	OVINA	UGMs
ES210240000087	CAPRINA	NO	5.39
ES210240000101	OVINA	SI	0.45
ES210240000101	PORCINO	NO	0

Pendiente media de la explotación PUNTOS: 3,00 26.77%



REF.	REFERENCIA SIGPAC	CULTIVO	DESCRIPCIÓN CULTIVO	S/R	PENDIENTE		SUP.
					MEDIA (%)	PROPUESTA	(ha)
160000026217442	21-024-005-00003-0002	62000	PASTOS PERMANENTES DE 5 O MAS AÑOS-SIN VARIEDAD	S	28,25		1,89
160000026217474	21-024-005-00005-0001	62000	PASTOS PERMANENTES DE 5 O MAS AÑOS-SIN VARIEDAD	S	26,83		7,88
160000026217470	21-024-005-00005-0002	62000	PASTOS PERMANENTES DE 5 O MAS AÑOS-SIN VARIEDAD	S	19,87		0,47



<u>APELLIDOS Y NOMBRE / RAZÓN SOCIAL</u>	<u>NIF</u>	<u>EXPEDIENTE</u>	<u>PROPUESTA</u>
GOMEZ BELTRAN JOSE	29352455Q	5005850	ADMITIDO
<u>SOLICITA ACTUACIÓN 1</u>	<u>SOLICITA ACTUACIÓN 2</u>	<u>PROPUESTA ACTUACIÓN 2</u>	<u>SOLICITA ACTUACIÓN 3</u>
NO	SI	ADMITIDO	NO

DETALLE DE ACTUACIÓN 2

IMPORTES POR ANUALIDAD

	<u>SUPERFICIE PROPUESTA</u>	<u>SUPERFICIE SUBVENCIONABLE</u>	<u>2016</u>	<u>2017</u>	<u>2018</u>	<u>2019</u>	<u>2020</u>
IMPORTE MÁXIMO	15,70	15,70	1.490,09 €	1.490,09 €	1.490,09 €	1.490,09 €	1.490,09 €
IMPORTE MEDIO DE TRANSFERENCIA (€/ha)			94,91 €	94,91 €	94,91 €	94,91 €	94,91 €

RECINTOS PROPUESTOS

<u>REF.</u>	<u>REFERENCIA SIGPAC</u>	<u>CULTIVO</u>	<u>DESCRIPCIÓN CULTIVO</u>	<u>S/R</u>	<u>PEND. MEDIA (%)</u>	<u>SUP. DEC. (ha)</u>	<u>SUP. BRUTA (ha)</u>	<u>CAP (%)</u>	<u>SUP. NETA (ha)</u>	<u>SUP. DEC. ADMIN. (ha)</u>	<u>SUP. CAMPO (ha)</u>	<u>SUP. CALC. (ha)</u>
160000003219452	21-058-003-00016-0001	62000	PASTOS PERMANENTES DE 5 O MAS AÑOS-SIN VARIEDAD	S	7,70	14,39	14,39	100,00	14,39	14,39		14,39
1600000009470857	21-058-004-00001-0001	62000	PASTOS PERMANENTES DE 5 O MAS AÑOS-SIN VARIEDAD	S	11,76	1,31	1,31	100,00	1,31	1,31		1,31

DETALLE DE SUPERFICIE DE FORMACIÓN ADEHESADA EN EL CENSO DE DEHESAS

<u>REF.</u>	<u>REFERENCIA SIGPAC</u>	<u>SUP. BRUTA (ha)</u>	<u>CAP (%)</u>	<u>SUP. NETA (ha)</u>
1500000015766334	21-058-003-00015-0001	0,61	100,00	0,61
1600000003219449	21-058-003-00015-0002	10,34	100,00	10,34
1600000003219452	21-058-003-00016-0001	14,39	100,00	14,39
1600000003219453	21-058-003-00016-0001	10,41	100,00	10,41
1600000003219454	21-058-003-00016-0010	11,47	100,00	11,47
1600000009470857	21-058-004-00001-0001	1,31	100,00	1,31
TOTAL		48,53		48,53

RESUMEN CRITERIOS DE SELECCIÓN

10.1.3 Conservación y mejora de pastos en sistemas de dehesas.	PUNTOS: 7,00	PUNTOS	
Plan de Gestión Integral de Dehesas oficialmente aprobado		0,00	N
Porcentaje de superficie determinada en Red Natura 2000		0,00	0.0%
Tener suscrito o haber tenido suscrito convenio de colaboración con el proyecto LIFE+		0,00	N
Porcentaje de superficie determinada de la explotación bajo sistemas de producción integrada ganadera o producción ecológica		4,00	100.0%
Porcentaje de carga ganadera con especies rumiantes		1,00	56.81%
Porcentaje de carga ganadera con especies ovina		0,00	0.0%
Pendiente media de la explotación		2,00	8.04%



DETALLE CRITERIOS DE SELECCIÓN

10.1.3 Conservación y mejora de pastos en sistemas de dehesas.

PUNTOS: 7,00

Plan de Gestión Integral de Dehesas oficialmente aprobado

PUNTOS: 0,00 N

Porcentaje de superficie determinada en Red Natura 2000

PUNTOS: 0,00 0.0%

REF.	REFERENCIA SIGPAC	CULTIVO	DESCRIPCIÓN CULTIVO	S/R	SUP. PROPUESTA (ha)	SUP. CUMPLE (ha)
160000003219452	21-058-003-00016-0001	62000	PASTOS PERMANENTES DE 5 O MAS AÑOS-SIN VARIEDAD	S	14,39	0,00
160000009470857	21-058-004-00001-0001	62000	PASTOS PERMANENTES DE 5 O MAS AÑOS-SIN VARIEDAD	S	1,31	0,00

Tener suscrito o haber tenido suscrito convenio de colaboración con el proyecto LIFE+

PUNTOS: 0,00 N

Porcentaje de superficie determinada de la explotación bajo sistemas de producción integrada ganadera o producción ecológica

PUNTOS: 4,00 100.0%

REF.	REFERENCIA SIGPAC	CULTIVO	DESCRIPCIÓN CULTIVO	S/R	SUP. PROPUESTA (ha)	SUP. CUMPLE (ha)
160000003219452	21-058-003-00016-0001	62000	PASTOS PERMANENTES DE 5 O MAS AÑOS-SIN VARIEDAD	S	14,39	14,39
160000009470857	21-058-004-00001-0001	62000	PASTOS PERMANENTES DE 5 O MAS AÑOS-SIN VARIEDAD	S	1,31	1,31

Porcentaje de carga ganadera con especies rumiantes

PUNTOS: 1,00 56.81%

EXPLORACIÓN	ESPECIE	RUMIANTE	UGMs
ES210580000014	CAPRINA	SI	29.89
ES210580000014	PORCINO	NO	22.72

Porcentaje de carga ganadera con especies ovina

PUNTOS: 0,00 0.0%

EXPLORACIÓN	ESPECIE	OVINA	UGMs
ES210580000014	CAPRINA	NO	29.89
ES210580000014	PORCINO	NO	22.72

Pendiente media de la explotación

PUNTOS: 2,00 8.04%

REF.	REFERENCIA SIGPAC	CULTIVO	DESCRIPCIÓN CULTIVO	S/R	PENDIENTE MEDIA (%)	SUP. PROPUESTA (ha)
160000003219452	21-058-003-00016-0001	62000	PASTOS PERMANENTES DE 5 O MAS AÑOS-SIN VARIEDAD	S	7,70	14,39
160000009470857	21-058-004-00001-0001	62000	PASTOS PERMANENTES DE 5 O MAS AÑOS-SIN VARIEDAD	S	11,76	1,31



<u>APELLIDOS Y NOMBRE / RAZÓN SOCIAL</u>		<u>NIF</u>	<u>EXPEDIENTE</u>	<u>PROPUESTA</u>
GOMEZ CAÑADO MIGUEL		29433175Y	5005234	ADMITIDO
<u>SOLICITA ACTUACIÓN 1</u>	<u>PROPUESTA ACTUACIÓN 1</u>	<u>SOLICITA ACTUACIÓN 2</u>	<u>SOLICITA ACTUACIÓN 3</u>	
SI	ADMITIDO	NO	NO	

DETALLE DE ACTUACIÓN 1

IMPORTES POR ANUALIDAD

	<u>SUPERFICIE PROPUESTA</u>	<u>SUPERFICIE SUBVENCIONABLE</u>	<u>2016</u>	<u>2017</u>	<u>2018</u>	<u>2019</u>	<u>2020</u>
IMPORTE MÁXIMO	18,56	18,56	2.436,19 €	2.436,19 €	2.436,19 €	2.436,19 €	2.436,19 €
IMPORTE MEDIO DE TRANSFERENCIA (€/ha)			131,26 €	131,26 €	131,26 €	131,26 €	131,26 €

RECINTOS PROPUESTOS

<u>REF.</u>	<u>REFERENCIA SIGPAC</u>	<u>CULTIVO</u>	<u>DESCRIPCIÓN CULTIVO</u>	<u>S/R</u>	<u>PEND. MEDIA (%)</u>	<u>SUP. DEC. (ha)</u>	<u>SUP. BRUTA (ha)</u>	<u>CAP (%)</u>	<u>SUP. NETA (ha)</u>	<u>SUP. DEC. ADMIN. (ha)</u>	<u>SUP. CAMPO (ha)</u>	<u>SUP. CALC. (ha)</u>
160000003231674	21-061-007-00026-0001	62000	PASTOS PERMANENTES DE 5 O MAS AÑOS-SIN VARIEDAD	S	14,13	9,82	21,83	85,00	18,56	18,56		18,56

INCIDENCIAS

INCIDENCIA DESCRIPCIÓN

80866 La superficie que figura en la capa de formación adehesada para el recinto, es inferior a la superficie por la que se solicita la ayuda para el recinto
 Ref:160000003231674 Recinto:21-061-007-00026-001 Cultivo:62000 PASTOS PERMANENTES DE 5 O MAS AÑOS-SIN VARIEDAD
 Secano Sup. Dec. Adm.:35,64 Sup. Censo Bruta:21,83

DETALLE DE SUPERFICIE DE FORMACIÓN ADEHESADA EN EL CENSO DE DEHESAS

<u>REF.</u>	<u>REFERENCIA SIGPAC</u>	<u>SUP. BRUTA (ha)</u>	<u>CAP (%)</u>	<u>SUP. NETA (ha)</u>
160000003231055	21-061-004-00047-0002	7,23	0,00	0,00
160000003231059	21-061-004-00047-0003	0,82	0,00	0,00
160000003231063	21-061-004-00047-0016	0,16	100,00	0,16
160000003231069	21-061-004-00047-0026	0,14	100,00	0,14
160000003231072	21-061-004-00047-0027	0,30	100,00	0,30
160000003231620	21-061-007-00002-0003	80,69	65,00	52,45
160000003231671	21-061-007-00026-0001	29,98	85,00	25,49
160000003231674	21-061-007-00026-0001	21,83	85,00	18,56
160000008491281	21-061-004-00056-0003	0,25	100,00	0,25
160000008491284	21-061-004-00056-0005	6,30	0,00	0,00
160000008491292	21-061-004-00065-0001	5,62	0,00	0,00
160000008491302	21-061-004-00066-0001	2,17	0,00	0,00
TOTAL		155,49		97,35

RESUMEN CRITERIOS DE SELECCIÓN

10.1.3 Conservación y mejora de pastos en sistemas de dehesas. PUNTOS: 3,00

	<u>PUNTOS</u>	
Plan de Gestión Integral de Dehesas oficialmente aprobado	0,00	N
Porcentaje de superficie determinada en Red Natura 2000	0,00	0.0%
Tener suscrito o haber tenido suscrito convenio de colaboración con el proyecto LIFE+	0,00	N
Porcentaje de superficie determinada de la explotación bajo sistemas de producción integrada ganadera o producción ecológica	0,00	0.0%
Porcentaje de carga ganadera con especies rumiantes	1,00	54.91%
Porcentaje de carga ganadera con especies ovina	0,00	0.0%
Pendiente media de la explotación	2,00	14.13%



DETALLE CRITERIOS DE SELECCIÓN

10.1.3 Conservación y mejora de pastos en sistemas de dehesas. PUNTOS: 3,00

Plan de Gestión Integral de Dehesas oficialmente aprobado PUNTOS: 0,00 N

Porcentaje de superficie determinada en Red Natura 2000 PUNTOS: 0,00 0.0%

REF.	REFERENCIA SIGPAC	CULTIVO	DESCRIPCIÓN CULTIVO	S/R	SUP. PROPUESTA (ha)	SUP. CUMPLE (ha)
160000003231674	21-061-007-00026-0001	62000	PASTOS PERMANENTES DE 5 O MAS AÑOS-SIN VARIEDAD	S	18,56	0,00

Tener suscrito o haber tenido suscrito convenio de colaboración con el proyecto LIFE+ PUNTOS: 0,00 N

Porcentaje de superficie determinada de la explotación bajo sistemas de producción integrada ganadera o producción ecológica PUNTOS: 0,00 0.0%

REF.	REFERENCIA SIGPAC	CULTIVO	DESCRIPCIÓN CULTIVO	S/R	SUP. PROPUESTA (ha)	SUP. CUMPLE (ha)
160000003231674	21-061-007-00026-0001	62000	PASTOS PERMANENTES DE 5 O MAS AÑOS-SIN VARIEDAD	S	18,56	0,00

Porcentaje de carga ganadera con especies rumiantes PUNTOS: 1,00 54.91%

EXPLORACIÓN	ESPECIE	RUMIANTE	UGMs
ES210620000016	PORCINO	NO	29.93
ES210620000289	CAPRINA	SI	36.45

Porcentaje de carga ganadera con especies ovina PUNTOS: 0,00 0.0%

EXPLORACIÓN	ESPECIE	OVINA	UGMs
ES210620000016	PORCINO	NO	29.93
ES210620000289	CAPRINA	NO	36.45

Pendiente media de la explotación PUNTOS: 2,00 14.13%

REF.	REFERENCIA SIGPAC	CULTIVO	DESCRIPCIÓN CULTIVO	S/R	PENDIENTE MEDIA (%)	SUP. PROPUESTA (ha)
160000003231674	21-061-007-00026-0001	62000	PASTOS PERMANENTES DE 5 O MAS AÑOS-SIN VARIEDAD	S	14,13	18,56



<u>APELLIDOS Y NOMBRE / RAZÓN SOCIAL</u>	<u>NIF</u>	<u>EXPEDIENTE</u>	<u>PROPUESTA</u>
GOMEZ GARCIA ALONSO JUAN	31608775J	5006583	ADMITIDO
<u>SOLICITA ACTUACIÓN 1</u>	<u>SOLICITA ACTUACIÓN 2</u>	<u>PROPUESTA ACTUACIÓN 2</u>	<u>SOLICITA ACTUACIÓN 3</u>
NO	SI	ADMITIDO	NO

DETALLE DE ACTUACIÓN 2

IMPORTE POR ANUALIDAD

	<u>SUPERFICIE PROPUESTA</u>	<u>SUPERFICIE SUBVENCIONABLE</u>	2016	2017	2018	2019	2020
IMPORTE MÁXIMO	11,64	5,94	563,77 €	563,77 €	563,77 €	563,77 €	563,77 €
IMPORTE MEDIO DE TRANSFERENCIA (€/ha)			48,43 €	48,43 €	48,43 €	48,43 €	48,43 €

RECINTOS PROPUESTOS

<u>REF.</u>	<u>REFERENCIA SIGPAC</u>	<u>CULTIVO</u>	<u>DESCRIPCIÓN CULTIVO</u>	<u>S/R</u>	<u>PEND. MEDIA (%)</u>	<u>SUP. DEC. (ha)</u>	<u>SUP. BRUTA (ha)</u>	<u>CAP (%)</u>	<u>SUP. NETA (ha)</u>	<u>SUP. DEC. ADMIN. (ha)</u>	<u>SUP. CAMPO (ha)</u>	<u>SUP. CALC. (ha)</u>
1600000026363908	21-004-001-00516-0001	62000	PASTOS PERMANENTES DE 5 O MAS AÑOS-SIN VARIEDAD	S	11,74	2,13	2,51	85,00	2,13	2,13		2,13
1600000026363909	21-004-001-00565-0001	62000	PASTOS PERMANENTES DE 5 O MAS AÑOS-SIN VARIEDAD	S	13,33	0,04	0,01	85,00	0,01	0,01		0,01
1600000026363912	21-004-001-00566-0002	62000	PASTOS PERMANENTES DE 5 O MAS AÑOS-SIN VARIEDAD	S	27,77	8,03	12,20	65,00	7,93	7,93		7,93
1600000026363913	21-004-001-00567-0006	62000	PASTOS PERMANENTES DE 5 O MAS AÑOS-SIN VARIEDAD	S	21,79	0,55	0,85	65,00	0,55	0,55		0,55
1600000026363920	21-004-001-00518-0002	62000	PASTOS PERMANENTES DE 5 O MAS AÑOS-SIN VARIEDAD	S	16,57	1,25	1,87	65,00	1,21	1,21		1,02

INCIDENCIAS

INCIDENCIA DESCRIPCIÓN

- 224 La superficie de cruce total de productos de la agrupación Pastos permanentes sobre un mismo recinto en una misma solicitud, no puede superar la superficie total admisible de pastos.
 Ref:1600000026363920 Recinto:21-004-001-00518-002 Cultivo:62000 PASTOS PERMANENTES DE 5 O MAS AÑOS-SIN VARIEDAD Secano Superficie admisible de pastos del recinto según SIGPAC.:106 Suma de superficies de cruce netas declaradas para este recinto por el solicitante.:125 Exceso de superficie (Hectáreas):0,19
- 80864 Superficie máxima determinada superior al 50% de la superficie de formación adhesionada total de la dehesa
 Ref: Recinto:---- Cultivo: - Sup. Resulta:11,64 Sup. Formación Adhesionada Total:11,88
- 80866 La superficie que figura en la capa de formación adhesionada para el recinto, es inferior a la superficie por la que se solicita la ayuda para el recinto
 Ref:1600000026363909 Recinto:21-004-001-00565-001 Cultivo:62000 PASTOS PERMANENTES DE 5 O MAS AÑOS-SIN VARIEDAD Secano Sup. Dec. Adm.:0,05 Sup. Censo Bruta:0,01
 Ref:1600000026363912 Recinto:21-004-001-00566-002 Cultivo:62000 PASTOS PERMANENTES DE 5 O MAS AÑOS-SIN VARIEDAD Secano Sup. Dec. Adm.:12,36 Sup. Censo Bruta:12,2
 Ref:1600000026363920 Recinto:21-004-001-00518-002 Cultivo:62000 PASTOS PERMANENTES DE 5 O MAS AÑOS-SIN VARIEDAD Secano Sup. Dec. Adm.:1,92 Sup. Censo Bruta:1,87

DETALLE DE SUPERFICIE DE FORMACIÓN ADEHESADA EN EL CENSO DE DEHESAS

<u>REF.</u>	<u>REFERENCIA SIGPAC</u>	<u>SUP. BRUTA (ha)</u>	<u>CAP (%)</u>	<u>SUP. NETA (ha)</u>
1600000026363908	21-004-001-00516-0001	2,51	85,00	2,13
1600000026363909	21-004-001-00565-0001	0,01	85,00	0,01
1600000026363910	21-004-001-01154-0001	0,08	65,00	0,05
1600000026363912	21-004-001-00566-0002	12,20	65,00	7,93
1600000026363913	21-004-001-00567-0006	0,85	65,00	0,55
1600000026363914	21-004-001-00517-0001	0,05	0,00	0,00
1600000026363915	21-004-001-00518-0001	2,68	0,00	0,00
1600000026363919	21-004-001-00545-0001	0,32	0,00	0,00
1600000026363920	21-004-001-00518-0002	1,87	65,00	1,21
TOTAL		20,57		11,88



RESUMEN CRITERIOS DE SELECCIÓN

10.1.3 Conservación y mejora de pastos en sistemas de dehesas. PUNTOS: 7,00

	PUNTOS	
Plan de Gestión Integral de Dehesas oficialmente aprobado	0,00	N
Porcentaje de superficie determinada en Red Natura 2000	4,00	100.0%
Tener suscrito o haber tenido suscrito convenio de colaboración con el proyecto LIFE+	0,00	N
Porcentaje de superficie determinada de la explotación bajo sistemas de producción integrada ganadera o producción ecológica	0,00	0.0%
Porcentaje de carga ganadera con especies rumiantes	0,00	0.0%
Porcentaje de carga ganadera con especies ovina	0,00	0.0%
Pendiente media de la explotación	3,00	23.56%

DETALLE CRITERIOS DE SELECCIÓN

10.1.3 Conservación y mejora de pastos en sistemas de dehesas. PUNTOS: 7,00

Plan de Gestión Integral de Dehesas oficialmente aprobado	PUNTOS:	0,00	N			
Porcentaje de superficie determinada en Red Natura 2000	PUNTOS:	4,00	100.0%			
		SUP. PROPUESTA (ha)	SUP. CUMPLE (ha)			
REF.	REFERENCIA SIGPAC	CULTIVO	DESCRIPCIÓN CULTIVO	S/R		
1600000026363908	21-004-001-00516-0001	62000	PASTOS PERMANENTES DE 5 O MAS AÑOS-SIN VARIEDAD	S	2,13	2,13
1600000026363920	21-004-001-00518-0002	62000	PASTOS PERMANENTES DE 5 O MAS AÑOS-SIN VARIEDAD	S	1,02	1,02
1600000026363909	21-004-001-00565-0001	62000	PASTOS PERMANENTES DE 5 O MAS AÑOS-SIN VARIEDAD	S	0,01	0,01
1600000026363912	21-004-001-00566-0002	62000	PASTOS PERMANENTES DE 5 O MAS AÑOS-SIN VARIEDAD	S	7,93	7,93
1600000026363913	21-004-001-00567-0006	62000	PASTOS PERMANENTES DE 5 O MAS AÑOS-SIN VARIEDAD	S	0,55	0,55
Tener suscrito o haber tenido suscrito convenio de colaboración con el proyecto LIFE+	PUNTOS:	0,00	N			
Porcentaje de superficie determinada de la explotación bajo sistemas de producción integrada ganadera o producción ecológica	PUNTOS:	0,00	0.0%			
		SUP. PROPUESTA (ha)	SUP. CUMPLE (ha)			
REF.	REFERENCIA SIGPAC	CULTIVO	DESCRIPCIÓN CULTIVO	S/R		
1600000026363908	21-004-001-00516-0001	62000	PASTOS PERMANENTES DE 5 O MAS AÑOS-SIN VARIEDAD	S	2,13	0,00
1600000026363920	21-004-001-00518-0002	62000	PASTOS PERMANENTES DE 5 O MAS AÑOS-SIN VARIEDAD	S	1,02	0,00
1600000026363909	21-004-001-00565-0001	62000	PASTOS PERMANENTES DE 5 O MAS AÑOS-SIN VARIEDAD	S	0,01	0,00
1600000026363912	21-004-001-00566-0002	62000	PASTOS PERMANENTES DE 5 O MAS AÑOS-SIN VARIEDAD	S	7,93	0,00
1600000026363913	21-004-001-00567-0006	62000	PASTOS PERMANENTES DE 5 O MAS AÑOS-SIN VARIEDAD	S	0,55	0,00
Porcentaje de carga ganadera con especies rumiantes	PUNTOS:	0,00	0.0%			
EXPLOTACIÓN	ESPECIE	RUMIANTE	UGMs			
ES210040000525	PORCINO	NO	1.8			
Porcentaje de carga ganadera con especies ovina	PUNTOS:	0,00	0.0%			
EXPLOTACIÓN	ESPECIE	OVINA	UGMs			
ES210040000525	PORCINO	NO	1.8			
Pendiente media de la explotación	PUNTOS:	3,00	23.56%			

REF.	REFERENCIA SIGPAC	CULTIVO	DESCRIPCIÓN CULTIVO	S/R	PENDIENTE		SUP.
					MEDIA (%)	PROPUESTA	(ha)
160000026363908	21-004-001-00516-0001	62000	PASTOS PERMANENTES DE 5 O MAS AÑOS-SIN VARIEDAD	S	11,74		2,13
160000026363920	21-004-001-00518-0002	62000	PASTOS PERMANENTES DE 5 O MAS AÑOS-SIN VARIEDAD	S	16,57		1,02
160000026363909	21-004-001-00565-0001	62000	PASTOS PERMANENTES DE 5 O MAS AÑOS-SIN VARIEDAD	S	13,33		0,01
160000026363912	21-004-001-00566-0002	62000	PASTOS PERMANENTES DE 5 O MAS AÑOS-SIN VARIEDAD	S	27,77		7,93
160000026363913	21-004-001-00567-0006	62000	PASTOS PERMANENTES DE 5 O MAS AÑOS-SIN VARIEDAD	S	21,79		0,55



<u>APELLIDOS Y NOMBRE / RAZÓN SOCIAL</u>	<u>NIF</u>	<u>EXPEDIENTE</u>	<u>PROPUESTA</u>
GOMEZ MACIAS GASPAR	29484792B	5008144	ADMITIDO
<u>SOLICITA ACTUACIÓN 1</u>	<u>SOLICITA ACTUACIÓN 2</u>	<u>PROPUESTA ACTUACIÓN 2</u>	<u>SOLICITA ACTUACIÓN 3</u>
NO	SI	ADMITIDO	NO

DETALLE DE ACTUACIÓN 2

IMPORTES POR ANUALIDAD

	<u>SUPERFICIE PROPUESTA</u>	<u>SUPERFICIE SUBVENCIONABLE</u>	<u>2016</u>	<u>2017</u>	<u>2018</u>	<u>2019</u>	<u>2020</u>
IMPORTE MÁXIMO	24,13	22,83	2.166,80 €	2.166,80 €	2.166,80 €	2.166,80 €	2.166,80 €
IMPORTE MEDIO DE TRANSFERENCIA (€/ha)			89,80 €	89,80 €	89,80 €	89,80 €	89,80 €

RECINTOS PROPUESTOS

<u>REF.</u>	<u>REFERENCIA SIGPAC</u>	<u>CULTIVO</u>	<u>DESCRIPCIÓN CULTIVO</u>	<u>S/R</u>	<u>PEND. MEDIA (%)</u>	<u>SUP. DEC. (ha)</u>	<u>SUP. BRUTA (ha)</u>	<u>CAP (%)</u>	<u>SUP. NETA (ha)</u>	<u>SUP. DEC. ADMIN. (ha)</u>	<u>SUP. CAMPO (ha)</u>	<u>SUP. CALC. (ha)</u>
1600000025956304	21-003-026-00011-0001	62000	PASTOS PERMANENTES DE 5 O MAS AÑOS-SIN VARIEDAD	S	8,35	4,51	4,51	100,00	4,51	4,51		4,51
1600000025956306	21-003-024-00100-0026	62000	PASTOS PERMANENTES DE 5 O MAS AÑOS-SIN VARIEDAD	S	17,15	7,93	7,93	100,00	7,93	7,93		7,93
1600000025956308	21-003-024-00100-0019	62000	PASTOS PERMANENTES DE 5 O MAS AÑOS-SIN VARIEDAD	S	16,53	2,37	2,79	85,00	2,37	2,37		2,37
1600000025956309	21-003-024-00100-0025	62000	PASTOS PERMANENTES DE 5 O MAS AÑOS-SIN VARIEDAD	S	11,05	10,75	14,33	75,00	10,75	10,75		9,32

INCIDENCIAS

INCIDENCIA DESCRIPCIÓN

- 224 La superficie de cruce total de productos de la agrupación Pastos permanentes sobre un mismo recinto en una misma solicitud, no puede superar la superficie total admisible de pastos.
Ref:1600000025956309 Recinto:21-003-024-00100-025 Cultivo:62000 PASTOS PERMANENTES DE 5 O MAS AÑOS-SIN VARIEDAD Secano Superficie admisible de pastos del recinto según SIGPAC.:1075 Suma de superficies de cruce netas declaradas para este recinto por el solicitante.:1218 Exceso de superficie (Hectáreas):1,43
- 80864 Superficie máxima determinada superior al 50% de la superficie de formación adhesionada total de la dehesa
Ref: Recinto:---- Cultivo: - Sup. Resuelta:24,13 Sup. Formación Adhesionada Total:45,65
- 80866 La superficie que figura en la capa de formación adhesionada para el recinto, es inferior a la superficie por la que se solicita la ayuda para el recinto
Ref:1600000025956304 Recinto:21-003-026-00011-0001 Cultivo:62000 PASTOS PERMANENTES DE 5 O MAS AÑOS-SIN VARIEDAD Secano Sup. Dec. Adm.:4,72 Sup. Censo Bruta:4,51
Ref:1600000025956306 Recinto:21-003-024-00100-026 Cultivo:62000 PASTOS PERMANENTES DE 5 O MAS AÑOS-SIN VARIEDAD Secano Sup. Dec. Adm.:8,58 Sup. Censo Bruta:7,93
Ref:1600000025956308 Recinto:21-003-024-00100-019 Cultivo:62000 PASTOS PERMANENTES DE 5 O MAS AÑOS-SIN VARIEDAD Secano Sup. Dec. Adm.:3,13 Sup. Censo Bruta:2,79

DETALLE DE SUPERFICIE DE FORMACIÓN ADEHESADA EN EL CENSO DE DEHESAS

<u>REF.</u>	<u>REFERENCIA SIGPAC</u>	<u>SUP. BRUTA (ha)</u>	<u>CAP (%)</u>	<u>SUP. NETA (ha)</u>
1600000025956299	21-003-024-00010-0001	0,93	100,00	0,93
1600000025956300	21-003-024-00010-0002	0,47	85,00	0,40
1600000025956301	21-003-024-00011-0008	0,01	85,00	0,01
1600000025956303	21-003-024-00011-0005	0,04	100,00	0,04
1600000025956304	21-003-026-00011-0001	4,51	100,00	4,51
1600000025956305	21-003-024-00011-0004	0,06	100,00	0,06
1600000025956306	21-003-024-00100-0026	7,93	100,00	7,93
1600000025956307	21-003-024-00011-0008	23,33	75,00	17,50
1600000025956308	21-003-024-00100-0019	2,79	75,00	2,09
1600000025956309	21-003-024-00100-0025	14,33	85,00	12,18
TOTAL		54,40		45,65



RESUMEN CRITERIOS DE SELECCIÓN

10.1.3 Conservación y mejora de pastos en sistemas de dehesas.

PUNTOS: 3,19

	PUNTOS	
Plan de Gestión Integral de Dehesas oficialmente aprobado	0,00	N
Porcentaje de superficie determinada en Red Natura 2000	1,19	18.69%
Tener suscrito o haber tenido suscrito convenio de colaboración con el proyecto LIFE+	0,00	N
Porcentaje de superficie determinada de la explotación bajo sistemas de producción integrada ganadera o producción ecológica	0,00	0.0%
Porcentaje de carga ganadera con especies rumiantes	0,00	0.0%
Porcentaje de carga ganadera con especies ovina	0,00	0.0%
Pendiente media de la explotación	2,00	13.09%

DETALLE CRITERIOS DE SELECCIÓN

10.1.3 Conservación y mejora de pastos en sistemas de dehesas.

PUNTOS: 3,19

Plan de Gestión Integral de Dehesas oficialmente aprobado	PUNTOS:	0,00	N
Porcentaje de superficie determinada en Red Natura 2000	PUNTOS:	1,19	18.69%

REF.	REFERENCIA SIGPAC	CULTIVO	DESCRIPCIÓN CULTIVO	S/R	SUP. PROPUESTA (ha)	SUP. CUMPLE (ha)
160000025956308	21-003-024-00100-0019	62000	PASTOS PERMANENTES DE 5 O MAS AÑOS-SIN VARIEDAD	S	2,37	0,00
160000025956309	21-003-024-00100-0025	62000	PASTOS PERMANENTES DE 5 O MAS AÑOS-SIN VARIEDAD	S	9,32	0,00
160000025956306	21-003-024-00100-0026	62000	PASTOS PERMANENTES DE 5 O MAS AÑOS-SIN VARIEDAD	S	7,93	0,00
160000025956304	21-003-026-00011-0001	62000	PASTOS PERMANENTES DE 5 O MAS AÑOS-SIN VARIEDAD	S	4,51	4,51

Tener suscrito o haber tenido suscrito convenio de colaboración con el proyecto LIFE+	PUNTOS:	0,00	N
Porcentaje de superficie determinada de la explotación bajo sistemas de producción integrada ganadera o producción ecológica	PUNTOS:	0,00	0.0%

REF.	REFERENCIA SIGPAC	CULTIVO	DESCRIPCIÓN CULTIVO	S/R	SUP. PROPUESTA (ha)	SUP. CUMPLE (ha)
160000025956308	21-003-024-00100-0019	62000	PASTOS PERMANENTES DE 5 O MAS AÑOS-SIN VARIEDAD	S	2,37	0,00
160000025956309	21-003-024-00100-0025	62000	PASTOS PERMANENTES DE 5 O MAS AÑOS-SIN VARIEDAD	S	9,32	0,00
160000025956306	21-003-024-00100-0026	62000	PASTOS PERMANENTES DE 5 O MAS AÑOS-SIN VARIEDAD	S	7,93	0,00
160000025956304	21-003-026-00011-0001	62000	PASTOS PERMANENTES DE 5 O MAS AÑOS-SIN VARIEDAD	S	4,51	0,00

Porcentaje de carga ganadera con especies rumiantes	PUNTOS:	0,00	0.0%
---	---------	------	------

EXPLOTACIÓN	ESPECIE	RUMIANTE	UGMs
ES210030000005	CAPRINA	SI	0
ES210030000005	PORCINO	NO	87.32

Porcentaje de carga ganadera con especies ovina	PUNTOS:	0,00	0.0%
---	---------	------	------

EXPLOTACIÓN	ESPECIE	OVINA	UGMs
ES210030000005	CAPRINA	NO	0
ES210030000005	PORCINO	NO	87.32

Pendiente media de la explotación	PUNTOS:	2,00	13.09%
-----------------------------------	---------	------	--------

REF.	REFERENCIA SIGPAC	CULTIVO	DESCRIPCIÓN CULTIVO	S/R	PENDIENTE		SUP.
					MEDIA (%)	PROPUESTA	(ha)
160000025956308	21-003-024-00100-0019	62000	PASTOS PERMANENTES DE 5 O MAS AÑOS-SIN VARIEDAD	S	16,53		2,37
160000025956309	21-003-024-00100-0025	62000	PASTOS PERMANENTES DE 5 O MAS AÑOS-SIN VARIEDAD	S	11,05		9,32
160000025956306	21-003-024-00100-0026	62000	PASTOS PERMANENTES DE 5 O MAS AÑOS-SIN VARIEDAD	S	17,15		7,93
160000025956304	21-003-026-00011-0001	62000	PASTOS PERMANENTES DE 5 O MAS AÑOS-SIN VARIEDAD	S	8,35		4,51



<u>APELLIDOS Y NOMBRE / RAZÓN SOCIAL</u>	<u>NIF</u>	<u>EXPEDIENTE</u>	<u>PROPUESTA</u>
GOMEZ MORA JUAN	29792433G	5005753	ADMITIDO
<u>SOLICITA ACTUACIÓN 1</u>	<u>SOLICITA ACTUACIÓN 2</u>	<u>PROPUESTA ACTUACIÓN 2</u>	<u>SOLICITA ACTUACIÓN 3</u>
NO	SI	ADMITIDO	NO

DETALLE DE ACTUACIÓN 2

IMPORTES POR ANUALIDAD

	<u>SUPERFICIE PROPUESTA</u>	<u>SUPERFICIE SUBVENCIONABLE</u>	<u>2016</u>	<u>2017</u>	<u>2018</u>	<u>2019</u>	<u>2020</u>
IMPORTE MÁXIMO	45,62	45,62	4.329,79 €	4.329,79 €	4.329,79 €	4.329,79 €	4.329,79 €
IMPORTE MEDIO DE TRANSFERENCIA (€/ha)			94,91 €	94,91 €	94,91 €	94,91 €	94,91 €

RECINTOS PROPUESTOS

<u>REF.</u>	<u>REFERENCIA SIGPAC</u>	<u>CULTIVO</u>	<u>DESCRIPCIÓN CULTIVO</u>	<u>S/R</u>	<u>PEND. MEDIA (%)</u>	<u>SUP. DEC. (ha)</u>	<u>SUP. BRUTA (ha)</u>	<u>CAP (%)</u>	<u>SUP. NETA (ha)</u>	<u>SUP. DEC. ADMIN. (ha)</u>	<u>SUP. CAMPO (ha)</u>	<u>SUP. CALC. (ha)</u>
1500000022717877	21-015-012-00042-0020	62000	PASTOS PERMANENTES DE 5 O MAS AÑOS-SIN VARIEDAD	S	7,70	45,62	45,62	100,00	45,62	45,62		45,62

INCIDENCIAS

INCIDENCIA DESCRIPCIÓN

80866	La superficie que figura en la capa de formación adehesada para el recinto, es inferior a la superficie por la que se solicita la ayuda para el recinto Ref:1500000022717877 Recinto:21-015-012-00042-020 Cultivo:62000 PASTOS PERMANENTES DE 5 O MAS AÑOS-SIN VARIEDAD Secano Sup. Dec. Adm.:53,04 Sup. Censo Bruta:45,62
-------	--

DETALLE DE SUPERFICIE DE FORMACIÓN ADEHESADA EN EL CENSO DE DEHESAS

<u>REF.</u>	<u>REFERENCIA SIGPAC</u>	<u>SUP. BRUTA (ha)</u>	<u>CAP (%)</u>	<u>SUP. NETA (ha)</u>
1500000015624734	21-015-012-00025-0001	61,79	75,00	46,34
1500000022717808	21-015-012-00038-0016	77,48	100,00	77,48
1500000022717833	21-015-012-00040-0001	3,42	100,00	3,42
1500000022717848	21-015-012-00041-0002	1,18	100,00	1,18
1500000022717877	21-015-012-00042-0020	45,62	100,00	45,62
1600000003101445	21-015-012-00026-0001	3,07	100,00	3,07
1600000003101452	21-015-012-00027-0004	130,94	85,00	111,30
1600000003101471	21-015-012-00030-0001	1,42	100,00	1,42
1600000003101477	21-015-012-00031-0001	15,91	100,00	15,91
1600000003101489	21-015-012-00032-0002	9,83	100,00	9,83
1600000009307163	21-015-012-00042-0003	0,14	100,00	0,14
TOTAL		350,80		315,71

RESUMEN CRITERIOS DE SELECCIÓN

10.1.3 Conservación y mejora de pastos en sistemas de dehesas. PUNTOS: 6,00

	<u>PUNTOS</u>	
Plan de Gestión Integral de Dehesas oficialmente aprobado	0,00	N
Porcentaje de superficie determinada en Red Natura 2000	0,00	0.0%
Tener suscrito o haber tenido suscrito convenio de colaboración con el proyecto LIFE+	0,00	N
Porcentaje de superficie determinada de la explotación bajo sistemas de producción integrada ganadera o producción ecológica	4,00	100.0%
Porcentaje de carga ganadera con especies rumiantes	1,00	69.87%
Porcentaje de carga ganadera con especies ovina	0,00	11.86%
Pendiente media de la explotación	1,00	7.7%



DETALLE CRITERIOS DE SELECCIÓN

10.1.3 Conservación y mejora de pastos en sistemas de dehesas. PUNTOS: 6,00

Plan de Gestión Integral de Dehesas oficialmente aprobado PUNTOS: 0,00 N

Porcentaje de superficie determinada en Red Natura 2000 PUNTOS: 0,00 0.0%

REF.	REFERENCIA SIGPAC	CULTIVO	DESCRIPCIÓN CULTIVO	S/R	SUP. PROPUESTA (ha)	SUP. CUMPLE (ha)
1500000022717877	21-015-012-00042-0020	62000	PASTOS PERMANENTES DE 5 O MAS AÑOS-SIN VARIEDAD	S	45,62	0,00

Tener suscrito o haber tenido suscrito convenio de colaboración con el proyecto LIFE+ PUNTOS: 0,00 N

Porcentaje de superficie determinada de la explotación bajo sistemas de producción integrada ganadera o producción ecológica PUNTOS: 4,00 100.0%

REF.	REFERENCIA SIGPAC	CULTIVO	DESCRIPCIÓN CULTIVO	S/R	SUP. PROPUESTA (ha)	SUP. CUMPLE (ha)
1500000022717877	21-015-012-00042-0020	62000	PASTOS PERMANENTES DE 5 O MAS AÑOS-SIN VARIEDAD	S	45,62	45,62

Porcentaje de carga ganadera con especies rumiantes PUNTOS: 1,00 69.87%

EXPLOTACIÓN	ESPECIE	RUMIANTE	UGMs
ES210150000005	BOVINA	SI	147.37
ES210150000005	OVINA	SI	35.42
ES210150000005	PORCINO	NO	81.9
ES210580000355	CAPRINA	SI	25.8
ES210580000355	PORCINO	NO	8.05
ES210580000403	OVINA	SI	0

Porcentaje de carga ganadera con especies ovina PUNTOS: 0,00 11.86%

EXPLOTACIÓN	ESPECIE	OVINA	UGMs
ES210150000005	BOVINA	NO	147.37
ES210150000005	OVINA	SI	35.42
ES210150000005	PORCINO	NO	81.9
ES210580000355	CAPRINA	NO	25.8
ES210580000355	PORCINO	NO	8.05
ES210580000403	OVINA	SI	0

Pendiente media de la explotación PUNTOS: 1,00 7.7%

REF.	REFERENCIA SIGPAC	CULTIVO	DESCRIPCIÓN CULTIVO	S/R	PENDIENTE MEDIA (%)	SUP. PROPUESTA (ha)
1500000022717877	21-015-012-00042-0020	62000	PASTOS PERMANENTES DE 5 O MAS AÑOS-SIN VARIEDAD	S	7,70	45,62



<u>APELLIDOS Y NOMBRE / RAZÓN SOCIAL</u>	<u>NIF</u>	<u>EXPEDIENTE</u>	<u>PROPUESTA</u>
GOMEZ PALACIO VICENTE	48915469N	5003748	INADMITIDO
<u>SOLICITA ACTUACIÓN 1</u>	<u>SOLICITA ACTUACIÓN 2</u>	<u>SOLICITA ACTUACIÓN 3</u>	<u>PROPUESTA ACTUACIÓN 3</u>
NO	NO	SI	INADMITIDO

DETALLE DE ACTUACIÓN 3

IMPORTE POR ANUALIDAD

	<u>SUPERFICIE PROPUESTA</u>	<u>SUPERFICIE SUBVENCIONABLE</u>	<u>2016</u>	<u>2017</u>	<u>2018</u>	<u>2019</u>	<u>2020</u>
IMPORTE MÁXIMO	0,00	0,00	0,00 €	0,00 €	0,00 €	0,00 €	0,00 €
IMPORTE MEDIO DE TRANSFERENCIA (€/ha)			0,00 €	0,00 €	0,00 €	0,00 €	0,00 €

INCIDENCIAS

INCIDENCIA DESCRIPCIÓN

224	La superficie de cruce total de productos de la agrupación Pastos permanentes sobre un mismo recinto en una misma solicitud, no puede superar la superficie total admisible de pastos. Ref:1600000025946978 Recinto:21-058-024-00007-005 Cultivo:62000 PASTOS PERMANENTES DE 5 O MAS AÑOS-SIN VARIEDAD Secano Superficie admisible de pastos del recinto según SIGPAC.:0 Suma de superficies de cruce netas declaradas para este recinto por el solicitante.:4868 Exceso de superficie (Hectáreas):48,68
80854	La explotación por la que solicita ayudas no se encuentra inscrita en el Censo de Dehesas de Andalucía
80856	No cumple con la superficie mínima de cultivo elegible para solicitar la operación. Sup. Resuelta:0
80863	Cultivo, variedad, regimen y/o uso del recinto SIGPAC no compatible con la operación (anexo III.I, Orden 26 mayo 2015) Ref:1600000025946978 Recinto:21-058-024-00007-005 Cultivo:62000 PASTOS PERMANENTES DE 5 O MAS AÑOS-SIN VARIEDAD Secano
80866	La superficie que figura en la capa de formación adhesada para el recinto, es inferior a la superficie por la que se solicita la ayuda para el recinto Ref:1600000025946978 Recinto:21-058-024-00007-005 Cultivo:62000 PASTOS PERMANENTES DE 5 O MAS AÑOS-SIN VARIEDAD Secano Sup. Dec. Adm.:48,68 Sup. Censo Bruta:0

DETALLE DE SUPERFICIE DE FORMACIÓN ADEHESADA EN EL CENSO DE DEHESAS

RESUMEN CRITERIOS DE SELECCIÓN

10.1.3 Conservación y mejora de pastos en sistemas de dehesas.

PUNTOS: 2,00

	<u>PUNTOS</u>	
Plan de Gestión Integral de Dehesas oficialmente aprobado	0,00	N
Porcentaje de superficie determinada en Red Natura 2000	0,00	0.0%
Tener suscrito o haber tenido suscrito convenio de colaboración con el proyecto LIFE+	0,00	N
Porcentaje de superficie determinada de la explotación bajo sistemas de producción integrada ganadera o producción ecológica	0,00	0.0%
Porcentaje de carga ganadera con especies rumiantes	2,00	85.17%
Porcentaje de carga ganadera con especies ovina	0,00	0.0%
Pendiente media de la explotación	0,00	0.0%



DETALLE CRITERIOS DE SELECCIÓN

10.1.3 Conservación y mejora de pastos en sistemas de dehesas.

PUNTOS: 2,00

Plan de Gestión Integral de Dehesas oficialmente aprobado

PUNTOS: 0,00 N

Porcentaje de superficie determinada en Red Natura 2000

PUNTOS: 0,00 0.0%

Tener suscrito o haber tenido suscrito convenio de colaboración con el proyecto LIFE+

PUNTOS: 0,00 N

Porcentaje de superficie determinada de la explotación bajo sistemas de producción integrada ganadera o producción ecológica

PUNTOS: 0,00 0.0%

Porcentaje de carga ganadera con especies rumiantes

PUNTOS: 2,00 85.17%

<u>EXPLOTACIÓN</u>	<u>ESPECIE</u>	<u>RUMIANTE</u>	<u>UGMs</u>
ES21058000292	CAPRINA	SI	19.8
ES21058000292	PORCINO	NO	3.45

Porcentaje de carga ganadera con especies ovina

PUNTOS: 0,00 0.0%

<u>EXPLOTACIÓN</u>	<u>ESPECIE</u>	<u>OVINA</u>	<u>UGMs</u>
ES21058000292	CAPRINA	NO	19.8
ES21058000292	PORCINO	NO	3.45

Pendiente media de la explotación

PUNTOS: 0,00 0.0%



<u>APELLIDOS Y NOMBRE / RAZÓN SOCIAL</u>	<u>NIF</u>	<u>EXPEDIENTE</u>	<u>PROPUESTA</u>
GOMEZ RODRIGUEZ MARIA ELENA	44204564J	5004320	INADMITIDO
<u>SOLICITA ACTUACIÓN 1</u>	<u>SOLICITA ACTUACIÓN 2</u>	<u>PROPUESTA ACTUACIÓN 2</u>	<u>SOLICITA ACTUACIÓN 3</u>
NO	SI	INADMITIDO	NO

DETALLE DE ACTUACIÓN 2

IMPORTES POR ANUALIDAD

	<u>SUPERFICIE PROPUESTA</u>	<u>SUPERFICIE SUBVENCIONABLE</u>	<u>2016</u>	<u>2017</u>	<u>2018</u>	<u>2019</u>	<u>2020</u>
IMPORTE MÁXIMO	0,00	0,00	0,00 €	0,00 €	0,00 €	0,00 €	0,00 €
IMPORTE MEDIO DE TRANSFERENCIA (€/ha)			0,00 €	0,00 €	0,00 €	0,00 €	0,00 €

INCIDENCIAS

INCIDENCIA DESCRIPCIÓN

80856	No cumple con la superficie mínima de cultivo elegible para solicitar la operación. Sup. Resuelta:0
80866	La superficie que figura en la capa de formación adhesionada para el recinto, es inferior a la superficie por la que se solicita la ayuda para el recinto Ref:1600000025838979 Recinto:21-075-047-00024-004 Cultivo:63000 PASTOS DE MENOS DE 5 AÑOS-SIN VARIEDAD Secano Sup. Dec. Adm.:84,6 Sup. Censo Bruta:0
80867	Superficie resuelta para el grupo de pago menor que la mínima requerida Ref:1600000025838979 Recinto:21-075-047-00024-004 Cultivo:63000 PASTOS DE MENOS DE 5 AÑOS-SIN VARIEDAD Secano Sup. Declarada:0 Sup. Resuelta:0

DETALLE DE SUPERFICIE DE FORMACIÓN ADEHESADA EN EL CENSO DE DEHESAS

<u>REF.</u>	<u>REFERENCIA SIGPAC</u>	<u>SUP. BRUTA (ha)</u>	<u>CAP (%)</u>	<u>SUP. NETA (ha)</u>
1600000025838974	21-021-001-60005-0003	0,09	85,00	0,08
1600000025838975	21-075-047-00023-0004	0,60	85,00	0,51
1600000025838976	21-075-047-00013-0009	0,91	0,00	0,00
1600000025838977	21-075-047-00023-0002	30,67	55,00	16,87
1600000025838980	21-075-047-00017-0002	6,90	100,00	6,90
1600000025838981	21-075-054-00008-0003	0,38	45,00	0,17
1600000025838982	21-075-054-00008-0007	1,39	100,00	1,39
1600000025838983	21-075-054-00008-0009	0,66	100,00	0,66
1600000025838984	21-075-047-00009-0005	2,12	100,00	2,12
1600000025838985	21-075-054-00008-0005	8,94	85,00	7,60
1600000025838986	21-075-047-00009-0001	2,03	85,00	1,73
1600000025838987	21-075-047-00009-0001	0,73	85,00	0,62
1600000025838988	21-075-047-00009-0001	0,62	85,00	0,53
1600000025838992	21-075-047-00013-0001	7,28	100,00	7,28
1600000025838993	21-075-047-00009-0003	26,52	75,00	19,89
1600000025838994	21-075-047-00012-0001	12,07	75,00	9,05
1600000025838995	21-075-047-00009-0001	0,65	35,00	0,23
1600000025838996	21-075-047-00014-0002	1,15	100,00	1,15
1600000025838997	21-075-047-00013-0002	1,01	45,00	0,46
1600000025838998	21-075-047-00012-0007	0,07	100,00	0,07
1600000025838999	21-075-047-00012-0006	0,07	100,00	0,07
1600000025839000	21-075-047-00008-0001	1,80	75,00	1,35
1600000025839001	21-075-047-00013-0010	0,71	85,00	0,61
TOTAL		107,37		79,34



RESUMEN CRITERIOS DE SELECCIÓN

10.1.3 Conservación y mejora de pastos en sistemas de dehesas.

PUNTOS: 3,00

	<u>PUNTOS</u>	
Plan de Gestión Integral de Dehesas oficialmente aprobado	0,00	N
Porcentaje de superficie determinada en Red Natura 2000	0,00	0.0%
Tener suscrito o haber tenido suscrito convenio de colaboración con el proyecto LIFE+	0,00	N
Porcentaje de superficie determinada de la explotación bajo sistemas de producción integrada ganadera o producción ecológica	0,00	0.0%
Porcentaje de carga ganadera con especies rumiantes	3,00	100.0%
Porcentaje de carga ganadera con especies ovina	0,00	0.0%
Pendiente media de la explotación	0,00	0.0%

DETALLE CRITERIOS DE SELECCIÓN

10.1.3 Conservación y mejora de pastos en sistemas de dehesas.

PUNTOS: 3,00

Plan de Gestión Integral de Dehesas oficialmente aprobado	PUNTOS: 0,00	N
Porcentaje de superficie determinada en Red Natura 2000	PUNTOS: 0,00	0.0%
Tener suscrito o haber tenido suscrito convenio de colaboración con el proyecto LIFE+	PUNTOS: 0,00	N
Porcentaje de superficie determinada de la explotación bajo sistemas de producción integrada ganadera o producción ecológica	PUNTOS: 0,00	0.0%
Porcentaje de carga ganadera con especies rumiantes	PUNTOS: 3,00	100.0%

<u>EXPLOTACIÓN</u>	<u>ESPECIE</u>	<u>RUMIANTE</u>	<u>UGMs</u>
ES210760000293	CAPRINA	SI	6.3

Porcentaje de carga ganadera con especies ovina	PUNTOS: 0,00	0.0%
---	---------------------	------

<u>EXPLOTACIÓN</u>	<u>ESPECIE</u>	<u>OVINA</u>	<u>UGMs</u>
ES210760000293	CAPRINA	NO	6.3

Pendiente media de la explotación	PUNTOS: 0,00	0.0%
-----------------------------------	---------------------	------



<u>APELLIDOS Y NOMBRE / RAZÓN SOCIAL</u>	<u>NIF</u>	<u>EXPEDIENTE</u>	<u>PROPUESTA</u>
GONZALEZ ALONSO MARIA EUGENIA	29429761L	5007276	ADMITIDO
<u>SOLICITA ACTUACIÓN 1</u>	<u>SOLICITA ACTUACIÓN 2</u>	<u>SOLICITA ACTUACIÓN 3</u>	<u>PROPUESTA ACTUACIÓN 3</u>
NO	NO	SI	ADMITIDO

DETALLE DE ACTUACIÓN 3

IMPORTES POR ANUALIDAD

	<u>SUPERFICIE PROPUESTA</u>	<u>SUPERFICIE SUBVENCIONABLE</u>	<u>2016</u>	<u>2017</u>	<u>2018</u>	<u>2019</u>	<u>2020</u>
IMPORTE MÁXIMO	44,88	41,38	1.772,72 €	1.772,72 €	1.772,72 €	1.772,72 €	1.772,72 €
IMPORTE MEDIO DE TRANSFERENCIA (€/ha)			39,50 €	39,50 €	39,50 €	39,50 €	39,50 €

RECINTOS PROPUESTOS

<u>REF.</u>	<u>REFERENCIA SIGPAC</u>	<u>CULTIVO</u>	<u>DESCRIPCIÓN CULTIVO</u>	<u>S/R</u>	<u>PEND. MEDIA (%)</u>	<u>SUP. DEC. (ha)</u>	<u>SUP. BRUTA (ha)</u>	<u>CAP (%)</u>	<u>SUP. NETA (ha)</u>	<u>SUP. DEC. ADMIN. (ha)</u>	<u>SUP. CAMPO (ha)</u>	<u>SUP. CALC. (ha)</u>
1600000025924320	21-008-011-00004-0001	62000	PASTOS PERMANENTES DE 5 O MAS AÑOS-SIN VARIEDAD	S	17,04	3,68	14,69	25,00	3,67	3,67		3,67
1600000025924331	21-008-005-00114-0001	62000	PASTOS PERMANENTES DE 5 O MAS AÑOS-SIN VARIEDAD	S	5,20	7,23	15,97	45,00	7,19	7,19		7,19
1600000025924332	21-008-005-00114-0006	62000	PASTOS PERMANENTES DE 5 O MAS AÑOS-SIN VARIEDAD	S	18,94	34,18	75,61	45,00	34,02	34,02		34,02

INCIDENCIAS

INCIDENCIA DESCRIPCIÓN

80864	Superficie máxima determinada superior al 50% de la superficie de formación adehesada total de la dehesa Ref: Recinto:---- Cultivo: - Sup. Resuelta:44,88 Sup. Formación Adehesada Total:82,75
80866	La superficie que figura en la capa de formación adehesada para el recinto, es inferior a la superficie por la que se solicita la ayuda para el recinto Ref:1600000025924320 Recinto:21-008-011-00004-001 Cultivo:62000 PASTOS PERMANENTES DE 5 O MAS AÑOS-SIN VARIEDAD Secano Sup. Dec. Adm.:14,73 Sup. Censo Bruta:14,69 Ref:1600000025924331 Recinto:21-008-005-00114-001 Cultivo:62000 PASTOS PERMANENTES DE 5 O MAS AÑOS-SIN VARIEDAD Secano Sup. Dec. Adm.:16,06 Sup. Censo Bruta:15,97 Ref:1600000025924332 Recinto:21-008-005-00114-006 Cultivo:62000 PASTOS PERMANENTES DE 5 O MAS AÑOS-SIN VARIEDAD Secano Sup. Dec. Adm.:75,95 Sup. Censo Bruta:75,61

DETALLE DE SUPERFICIE DE FORMACIÓN ADEHESADA EN EL CENSO DE DEHESAS

<u>REF.</u>	<u>REFERENCIA SIGPAC</u>	<u>SUP. BRUTA (ha)</u>	<u>CAP (%)</u>	<u>SUP. NETA (ha)</u>
1600000025924320	21-008-011-00004-0001	14,69	25,00	3,67
1600000025924324	21-008-005-00114-0001	33,31	85,00	28,32
1600000025924328	21-008-005-00114-0001	0,08	45,00	0,04
1600000025924331	21-008-005-00114-0001	15,97	45,00	7,19
1600000025924332	21-008-005-00114-0006	75,61	45,00	34,02
1600000025924333	21-008-005-00114-0006	0,01	35,00	0,01
1600000025924335	21-008-005-00114-0008	1,08	100,00	1,08
1600000025924336	21-008-005-00114-0009	0,29	0,00	0,00
1600000025924339	21-008-005-00148-0001	8,42	100,00	8,42
TOTAL		149,46		82,75

RESUMEN CRITERIOS DE SELECCIÓN

10.1.3 Conservación y mejora de pastos en sistemas de dehesas. PUNTOS: 9,00

	<u>PUNTOS</u>	
Plan de Gestión Integral de Dehesas oficialmente aprobado	0,00	N
Porcentaje de superficie determinada en Red Natura 2000	0,00	0.0%
Tener suscrito o haber tenido suscrito convenio de colaboración con el proyecto LIFE+	0,00	N
Porcentaje de superficie determinada de la explotación bajo sistemas de producción integrada ganadera o producción ecológica	4,00	100.0%
Porcentaje de carga ganadera con especies rumiantes	2,00	84.05%
Porcentaje de carga ganadera con especies ovina	0,00	0.0%
Pendiente media de la explotación	3,00	16.58%

DETALLE CRITERIOS DE SELECCIÓN

10.1.3 Conservación y mejora de pastos en sistemas de dehesas.

PUNTOS: 9,00

Plan de Gestión Integral de Dehesas oficialmente aprobado

PUNTOS: 0,00 N

Porcentaje de superficie determinada en Red Natura 2000

PUNTOS: 0,00 0.0%

REF.	REFERENCIA SIGPAC	CULTIVO	DESCRIPCIÓN CULTIVO	S/R	SUP. PROPUESTA (ha)	SUP. CUMPLE (ha)
160000025924331	21-008-005-00114-0001	62000	PASTOS PERMANENTES DE 5 O MAS AÑOS-SIN VARIEDAD	S	7,19	0,00
160000025924332	21-008-005-00114-0006	62000	PASTOS PERMANENTES DE 5 O MAS AÑOS-SIN VARIEDAD	S	34,02	0,00
160000025924320	21-008-011-00004-0001	62000	PASTOS PERMANENTES DE 5 O MAS AÑOS-SIN VARIEDAD	S	3,67	0,00

Tener suscrito o haber tenido suscrito convenio de colaboración con el proyecto LIFE+

PUNTOS: 0,00 N

Porcentaje de superficie determinada de la explotación bajo sistemas de producción integrada ganadera o producción ecológica

PUNTOS: 4,00 100.0%

REF.	REFERENCIA SIGPAC	CULTIVO	DESCRIPCIÓN CULTIVO	S/R	SUP. PROPUESTA (ha)	SUP. CUMPLE (ha)
160000025924331	21-008-005-00114-0001	62000	PASTOS PERMANENTES DE 5 O MAS AÑOS-SIN VARIEDAD	S	7,19	7,19
160000025924332	21-008-005-00114-0006	62000	PASTOS PERMANENTES DE 5 O MAS AÑOS-SIN VARIEDAD	S	34,02	34,02
160000025924320	21-008-011-00004-0001	62000	PASTOS PERMANENTES DE 5 O MAS AÑOS-SIN VARIEDAD	S	3,67	3,67

Porcentaje de carga ganadera con especies rumiantes

PUNTOS: 2,00 84.05%

EXPLOTACIÓN	ESPECIE	RUMIANTE	UGMs
ES210010000020	PORCINO	NO	14.09
ES210080000061	BOVINA	SI	74.27

Porcentaje de carga ganadera con especies ovina

PUNTOS: 0,00 0.0%

EXPLOTACIÓN	ESPECIE	OVINA	UGMs
ES210010000020	PORCINO	NO	14.09
ES210080000061	BOVINA	NO	74.27

Pendiente media de la explotación

PUNTOS: 3,00 16.58%

REF.	REFERENCIA SIGPAC	CULTIVO	DESCRIPCIÓN CULTIVO	S/R	PENDIENTE MEDIA (%)	SUP. PROPUESTA (ha)
160000025924331	21-008-005-00114-0001	62000	PASTOS PERMANENTES DE 5 O MAS AÑOS-SIN VARIEDAD	S	5,20	7,19
160000025924332	21-008-005-00114-0006	62000	PASTOS PERMANENTES DE 5 O MAS AÑOS-SIN VARIEDAD	S	18,94	34,02
160000025924320	21-008-011-00004-0001	62000	PASTOS PERMANENTES DE 5 O MAS AÑOS-SIN VARIEDAD	S	17,04	3,67



<u>APELLIDOS Y NOMBRE / RAZÓN SOCIAL</u>	<u>NIF</u>	<u>EXPEDIENTE</u>	<u>PROPUESTA</u>
GONZALEZ AMBRONA SANTIAGO	80025943L	5007573	INADMITIDO
<u>SOLICITA ACTUACIÓN 1</u>	<u>SOLICITA ACTUACIÓN 2</u>	<u>PROPUESTA ACTUACIÓN 2</u>	<u>SOLICITA ACTUACIÓN 3</u>
NO	SI	INADMITIDO	NO

DETALLE DE ACTUACIÓN 2

IMPORTES POR ANUALIDAD

	<u>SUPERFICIE PROPUESTA</u>	<u>SUPERFICIE SUBVENCIONABLE</u>	2016	2017	2018	2019	2020
IMPORTE MÁXIMO	0,00	0,00	0,00 €	0,00 €	0,00 €	0,00 €	0,00 €
IMPORTE MEDIO DE TRANSFERENCIA (€/ha)			0,00 €	0,00 €	0,00 €	0,00 €	0,00 €

INCIDENCIAS

INCIDENCIA DESCRIPCIÓN

80856	No cumple con la superficie mínima de cultivo elegible para solicitar la operación. Sup. Resuelta:0
80866	La superficie que figura en la capa de formación adhesionada para el recinto, es inferior a la superficie por la que se solicita la ayuda para el recinto Ref:160000009733267 Recinto:21-068-021-00014-001 Cultivo:62000 PASTOS PERMANENTES DE 5 O MAS AÑOS-SIN VARIEDAD Secano Sup. Dec. Adm.:66,72 Sup. Censo Bruta:0
80867	Superficie resuelta para el grupo de pago menor que la mínima requerida Ref:160000009733267 Recinto:21-068-021-00014-001 Cultivo:62000 PASTOS PERMANENTES DE 5 O MAS AÑOS-SIN VARIEDAD Secano Sup. Declarada:0 Sup. Resuelta:0

DETALLE DE SUPERFICIE DE FORMACIÓN ADEHESADA EN EL CENSO DE DEHESAS

<u>REF.</u>	<u>REFERENCIA SIGPAC</u>	<u>SUP. BRUTA (ha)</u>	<u>CAP (%)</u>	<u>SUP. NETA (ha)</u>
1600000010350700	21-068-001-00026-0005	8,62	85,00	7,32
1600000011632209	21-068-001-00005-0001	26,92	55,00	14,81
1600000011632215	21-068-001-00005-0017	13,25	45,00	5,96
1600000011632217	21-068-001-00005-0018	0,29	85,00	0,25
1600000011632219	21-068-001-00005-0019	17,51	65,00	11,38
TOTAL		66,59		39,72

RESUMEN CRITERIOS DE SELECCIÓN

10.1.3 Conservación y mejora de pastos en sistemas de dehesas.

PUNTOS: 2,00

	<u>PUNTOS</u>	
Plan de Gestión Integral de Dehesas oficialmente aprobado	0,00	N
Porcentaje de superficie determinada en Red Natura 2000	0,00	0.0%
Tener suscrito o haber tenido suscrito convenio de colaboración con el proyecto LIFE+	0,00	N
Porcentaje de superficie determinada de la explotación bajo sistemas de producción integrada ganadera o producción ecológica	0,00	0.0%
Porcentaje de carga ganadera con especies rumiantes	2,00	89.59%
Porcentaje de carga ganadera con especies ovina	0,00	15.86%
Pendiente media de la explotación	0,00	0.0%



DETALLE CRITERIOS DE SELECCIÓN

10.1.3 Conservación y mejora de pastos en sistemas de dehesas. PUNTOS: 2,00

Plan de Gestión Integral de Dehesas oficialmente aprobado PUNTOS: 0,00 N

Porcentaje de superficie determinada en Red Natura 2000 PUNTOS: 0,00 0.0%

Tener suscrito o haber tenido suscrito convenio de colaboración con el proyecto LIFE+ PUNTOS: 0,00 N

Porcentaje de superficie determinada de la explotación bajo sistemas de producción integrada ganadera o producción ecológica PUNTOS: 0,00 0.0%

Porcentaje de carga ganadera con especies rumiantes PUNTOS: 2,00 89.59%

<u>EXPLOTACIÓN</u>	<u>ESPECIE</u>	<u>RUMIANTE</u>	<u>UGMs</u>
ES21069000013	OVINA	SI	51.97
ES21069000016	BOVINA	SI	8.15
ES210690000127	BOVINA	SI	233.53
ES210690000127	CAPRINA	SI	0
ES210690000127	PORCINO	NO	34.12

Porcentaje de carga ganadera con especies ovina PUNTOS: 0,00 15.86%

<u>EXPLOTACIÓN</u>	<u>ESPECIE</u>	<u>OVINA</u>	<u>UGMs</u>
ES21069000013	OVINA	SI	51.97
ES21069000016	BOVINA	NO	8.15
ES210690000127	BOVINA	NO	233.53
ES210690000127	CAPRINA	NO	0
ES210690000127	PORCINO	NO	34.12

Pendiente media de la explotación PUNTOS: 0,00 0.0%



<u>APELLIDOS Y NOMBRE / RAZÓN SOCIAL</u>	<u>NIF</u>	<u>EXPEDIENTE</u>	<u>PROPUESTA</u>
GONZALEZ CARDOSO ANTONIO MANUEL	29437212H	5008114	ADMITIDO
<u>SOLICITA ACTUACIÓN 1</u>	<u>SOLICITA ACTUACIÓN 2</u>	<u>PROPUESTA ACTUACIÓN 2</u>	<u>SOLICITA ACTUACIÓN 3</u>
NO	SI	ADMITIDO	NO

DETALLE DE ACTUACIÓN 2

IMPORTES POR ANUALIDAD

	<u>SUPERFICIE PROPUESTA</u>	<u>SUPERFICIE SUBVENCIONABLE</u>	<u>2016</u>	<u>2017</u>	<u>2018</u>	<u>2019</u>	<u>2020</u>
IMPORTE MÁXIMO	22,81	13,01	1.234,78 €	1.234,78 €	1.234,78 €	1.234,78 €	1.234,78 €
IMPORTE MEDIO DE TRANSFERENCIA (€/ha)			54,13 €	54,13 €	54,13 €	54,13 €	54,13 €

RECINTOS PROPUESTOS

<u>REF.</u>	<u>REFERENCIA SIGPAC</u>	<u>CULTIVO</u>	<u>DESCRIPCIÓN CULTIVO</u>	<u>S/R</u>	<u>PEND. MEDIA (%)</u>	<u>SUP. DEC. (ha)</u>	<u>SUP. BRUTA (ha)</u>	<u>CAP (%)</u>	<u>SUP. NETA (ha)</u>	<u>SUP. DEC. ADMIN. (ha)</u>	<u>SUP. CAMPO (ha)</u>	<u>SUP. CALC. (ha)</u>
1600000025939936	21-061-002-00013-0019	62000	PASTOS PERMANENTES DE 5 O MAS AÑOS-SIN VARIEDAD	S	33,89	23,81	26,84	85,00	22,81	22,81		22,81

INCIDENCIAS

INCIDENCIA DESCRIPCIÓN

- 80864 Superficie máxima determinada superior al 50% de la superficie de formación adehesada total de la dehesa
Ref: Recinto:---- Cultivo: - Sup. Resulta:22,81 Sup. Formación Adehesada Total:26,02
- 80866 La superficie que figura en la capa de formación adehesada para el recinto, es inferior a la superficie por la que se solicita la ayuda para el recinto
Ref:1600000025939936 Recinto:21-061-002-00013-019 Cultivo:62000 PASTOS PERMANENTES DE 5 O MAS AÑOS-SIN VARIEDAD Secano Sup. Dec. Adm.:28,01 Sup. Censo Bruta:26,84

DETALLE DE SUPERFICIE DE FORMACIÓN ADEHESADA EN EL CENSO DE DEHESAS

<u>REF.</u>	<u>REFERENCIA SIGPAC</u>	<u>SUP. BRUTA (ha)</u>	<u>CAP (%)</u>	<u>SUP. NETA (ha)</u>
1600000025939928	21-061-002-00013-0003	0,02	100,00	0,02
1600000025939930	21-061-002-00013-0019	1,65	45,00	0,74
1600000025939931	21-061-002-00013-0019	2,75	85,00	2,34
1600000025939932	21-061-002-00013-0025	0,01	100,00	0,01
1600000025939935	21-061-002-00013-0019	0,30	35,00	0,10
1600000025939936	21-061-002-00013-0019	26,84	85,00	22,81
TOTAL		31,57		26,02

RESUMEN CRITERIOS DE SELECCIÓN

10.1.3 Conservación y mejora de pastos en sistemas de dehesas. PUNTOS: 7,00

	<u>PUNTOS</u>	
Plan de Gestión Integral de Dehesas oficialmente aprobado	0,00	N
Porcentaje de superficie determinada en Red Natura 2000	0,00	0.0%
Tener suscrito o haber tenido suscrito convenio de colaboración con el proyecto LIFE+	0,00	N
Porcentaje de superficie determinada de la explotación bajo sistemas de producción integrada ganadera o producción ecológica	4,00	100.0%
Porcentaje de carga ganadera con especies rumiantes	0,00	17.98%
Porcentaje de carga ganadera con especies ovina	0,00	17.98%
Pendiente media de la explotación	3,00	33.89%



DETALLE CRITERIOS DE SELECCIÓN

10.1.3 Conservación y mejora de pastos en sistemas de dehesas.

PUNTOS: 7,00

Plan de Gestión Integral de Dehesas oficialmente aprobado

PUNTOS: 0,00 N

Porcentaje de superficie determinada en Red Natura 2000

PUNTOS: 0,00 0.0%

<u>REF.</u>	<u>REFERENCIA SIGPAC</u>	<u>CULTIVO</u>	<u>DESCRIPCIÓN CULTIVO</u>	<u>S/R</u>	<u>SUP. PROPUESTA (ha)</u>	<u>SUP. CUMPLE (ha)</u>
1600000025939936	21-061-002-00013-0019	62000	PASTOS PERMANENTES DE 5 O MAS AÑOS-SIN VARIEDAD	S	22,81	0,00

Tener suscrito o haber tenido suscrito convenio de colaboración con el proyecto LIFE+

PUNTOS: 0,00 N

Porcentaje de superficie determinada de la explotación bajo sistemas de producción integrada ganadera o producción ecológica

PUNTOS: 4,00 100.0%

<u>REF.</u>	<u>REFERENCIA SIGPAC</u>	<u>CULTIVO</u>	<u>DESCRIPCIÓN CULTIVO</u>	<u>S/R</u>	<u>SUP. PROPUESTA (ha)</u>	<u>SUP. CUMPLE (ha)</u>
1600000025939936	21-061-002-00013-0019	62000	PASTOS PERMANENTES DE 5 O MAS AÑOS-SIN VARIEDAD	S	22,81	22,81

Porcentaje de carga ganadera con especies rumiantes

PUNTOS: 0,00 17.98%

<u>EXPLORACIÓN</u>	<u>ESPECIE</u>	<u>RUMIANTE</u>	<u>UGMs</u>
ES210620000029	PAVOS	NO	146.95
ES210620000362	OVINA	SI	32.22

Porcentaje de carga ganadera con especies ovina

PUNTOS: 0,00 17.98%

<u>EXPLORACIÓN</u>	<u>ESPECIE</u>	<u>OVINA</u>	<u>UGMs</u>
ES210620000029	PAVOS	NO	146.95
ES210620000362	OVINA	SI	32.22

Pendiente media de la explotación

PUNTOS: 3,00 33.89%

<u>REF.</u>	<u>REFERENCIA SIGPAC</u>	<u>CULTIVO</u>	<u>DESCRIPCIÓN CULTIVO</u>	<u>S/R</u>	<u>PENDIENTE MEDIA (%)</u>	<u>SUP. PROPUESTA (ha)</u>
1600000025939936	21-061-002-00013-0019	62000	PASTOS PERMANENTES DE 5 O MAS AÑOS-SIN VARIEDAD	S	33,89	22,81



<u>APELLIDOS Y NOMBRE / RAZÓN SOCIAL</u>	<u>NIF</u>	<u>EXPEDIENTE</u>	<u>PROPUESTA</u>
GONZALEZ CHARNECO BENITA	44217627N	5006734	ADMITIDO
<u>SOLICITA ACTUACIÓN 1</u>	<u>SOLICITA ACTUACIÓN 2</u>	<u>PROPUESTA ACTUACIÓN 2</u>	<u>SOLICITA ACTUACIÓN 3</u>
NO	SI	ADMITIDO	NO

DETALLE DE ACTUACIÓN 2

IMPORTES POR ANUALIDAD

	<u>SUPERFICIE PROPUESTA</u>	<u>SUPERFICIE SUBVENCIONABLE</u>	<u>2016</u>	<u>2017</u>	<u>2018</u>	<u>2019</u>	<u>2020</u>
IMPORTE MÁXIMO	29,94	29,94	2.841,61 €	2.841,61 €	2.841,61 €	2.841,61 €	2.841,61 €
IMPORTE MEDIO DE TRANSFERENCIA (€/ha)			94,91 €	94,91 €	94,91 €	94,91 €	94,91 €

RECINTOS PROPUESTOS

<u>REF.</u>	<u>REFERENCIA SIGPAC</u>	<u>CULTIVO</u>	<u>DESCRIPCIÓN CULTIVO</u>	<u>S/R</u>	<u>PEND. MEDIA (%)</u>	<u>SUP. DEC. (ha)</u>	<u>SUP. BRUTA (ha)</u>	<u>CAP (%)</u>	<u>SUP. NETA (ha)</u>	<u>SUP. DEC. ADMIN. (ha)</u>	<u>SUP. CAMPO (ha)</u>	<u>SUP. CALC. (ha)</u>
1500000015641772	21-023-028-00005-0001	63000	PASTOS DE MENOS DE 5 AÑOS-SIN VARIEDAD	S	7,58	0,00	4,58	100,00	4,58	4,58		4,58
1600000003115955	21-023-028-00006-0008	63000	PASTOS DE MENOS DE 5 AÑOS-SIN VARIEDAD	S	9,05	0,00	6,79	100,00	6,79	6,79		6,79
1600000003119153	21-023-051-00031-0003	62000	PASTOS PERMANENTES DE 5 O MAS AÑOS-SIN VARIEDAD	S	9,96	3,98	3,98	100,00	3,98	3,98		3,98
1600000003119155	21-023-051-00032-0001	62000	PASTOS PERMANENTES DE 5 O MAS AÑOS-SIN VARIEDAD	S	9,75	1,44	1,44	100,00	1,44	1,44		1,44
1600000010347764	21-023-051-00067-0002	62000	PASTOS PERMANENTES DE 5 O MAS AÑOS-SIN VARIEDAD	S	8,76	0,91	0,91	100,00	0,91	0,91		0,91
1600000010347768	21-023-051-00069-0005	62000	PASTOS PERMANENTES DE 5 O MAS AÑOS-SIN VARIEDAD	S	5,59	11,25	11,25	100,00	11,25	11,25		11,25
1600000010347787	21-023-051-00085-0001	62000	PASTOS PERMANENTES DE 5 O MAS AÑOS-SIN VARIEDAD	S	12,63	0,99	0,99	100,00	0,99	0,99		0,99

INCIDENCIAS

INCIDENCIA DESCRIPCIÓN

80866	La superficie que figura en la capa de formación adhesionada para el recinto, es inferior a la superficie por la que se solicita la ayuda para el recinto Ref:1500000015641772 Recinto:21-023-028-00005-001 Cultivo:63000 PASTOS DE MENOS DE 5 AÑOS-SIN VARIEDAD Secano Sup. Dec. Adm.:4,95 Sup. Censo Bruta:4,58 Ref:1600000003115955 Recinto:21-023-028-00006-008 Cultivo:63000 PASTOS DE MENOS DE 5 AÑOS-SIN VARIEDAD Secano Sup. Dec. Adm.:8,14 Sup. Censo Bruta:6,79 Ref:1600000003119153 Recinto:21-023-051-00031-003 Cultivo:62000 PASTOS PERMANENTES DE 5 O MAS AÑOS-SIN VARIEDAD Secano Sup. Dec. Adm.:4,83 Sup. Censo Bruta:3,98 Ref:1600000003119155 Recinto:21-023-051-00032-001 Cultivo:62000 PASTOS PERMANENTES DE 5 O MAS AÑOS-SIN VARIEDAD Secano Sup. Dec. Adm.:1,59 Sup. Censo Bruta:1,44 Ref:1600000010347764 Recinto:21-023-051-00067-002 Cultivo:62000 PASTOS PERMANENTES DE 5 O MAS AÑOS-SIN VARIEDAD Secano Sup. Dec. Adm.:1,09 Sup. Censo Bruta:0,91 Ref:1600000010347768 Recinto:21-023-051-00069-005 Cultivo:62000 PASTOS PERMANENTES DE 5 O MAS AÑOS-SIN VARIEDAD Secano Sup. Dec. Adm.:12,15 Sup. Censo Bruta:11,25 Ref:1600000010347787 Recinto:21-023-051-00085-001 Cultivo:62000 PASTOS PERMANENTES DE 5 O MAS AÑOS-SIN VARIEDAD Secano Sup. Dec. Adm.:1,04 Sup. Censo Bruta:0,99
-------	---



DETALLE DE SUPERFICIE DE FORMACIÓN ADEHESADA EN EL CENSO DE DEHESAS

REF.	REFERENCIA SIGPAC	SUP. BRUTA (ha)	CAP (%)	SUP. NETA (ha)
1500000015641772	21-023-028-00005-0001	4,58	100,00	4,58
1600000003115955	21-023-028-00006-0008	6,80	100,00	6,80
1600000003119112	21-023-051-00021-0001	1,99	100,00	1,99
1600000003119115	21-023-051-00022-0001	5,67	100,00	5,67
1600000003119119	21-023-051-00024-0001	0,20	100,00	0,20
1600000003119120	21-023-051-00026-0002	5,42	100,00	5,42
1600000003119153	21-023-051-00031-0003	3,99	100,00	3,99
1600000003119155	21-023-051-00032-0001	1,44	100,00	1,44
1600000009801244	21-058-001-00028-0003	4,65	100,00	4,65
1600000009801254	21-058-001-00028-0009	0,10	100,00	0,10
1600000010347752	21-023-051-00063-0001	0,30	100,00	0,30
1600000010347754	21-023-051-00064-0001	0,36	100,00	0,36
1600000010347756	21-023-051-00065-0001	0,21	100,00	0,21
1600000010347759	21-023-051-00066-0002	3,67	100,00	3,67
1600000010347761	21-023-051-00066-0003	1,52	100,00	1,52
1600000010347764	21-023-051-00067-0002	0,91	100,00	0,91
1600000010347766	21-023-051-00067-0003	0,16	100,00	0,16
1600000010347768	21-023-051-00069-0005	11,25	100,00	11,25
1600000010347770	21-023-051-00069-0005	5,35	100,00	5,35
1600000010347772	21-023-051-00069-0009	1,04	100,00	1,04
1600000010347787	21-023-051-00085-0001	0,99	100,00	0,99
1600000010648473	21-023-028-00007-0001	6,60	100,00	6,60
1600000010648475	21-023-028-00007-0001	0,44	100,00	0,44
1600000010648477	21-023-028-00007-0001	0,10	100,00	0,10
1600000010648479	21-023-028-00007-0001	0,03	100,00	0,03
1600000010648481	21-023-028-00007-0001	0,51	100,00	0,51
1600000010648484	21-023-028-00008-0001	0,66	100,00	0,66
1600000010648486	21-023-028-00009-0001	0,09	100,00	0,09
1600000010648488	21-023-028-00010-0001	1,57	100,00	1,57
1600000010655589	21-023-029-00046-0002	10,32	75,00	7,74
1600000010655591	21-023-029-00048-0001	0,84	100,00	0,84
1600000010655593	21-023-029-00050-0003	3,25	100,00	3,25
1600000011249710	21-023-053-00005-0005	7,55	100,00	7,55
TOTAL		92,56		89,98

RESUMEN CRITERIOS DE SELECCIÓN

10.1.3 Conservación y mejora de pastos en sistemas de dehesas.

PUNTOS: 7,00

	PUNTOS	
Plan de Gestión Integral de Dehesas oficialmente aprobado	0,00	N
Porcentaje de superficie determinada en Red Natura 2000	0,00	0.0%
Tener suscrito o haber tenido suscrito convenio de colaboración con el proyecto LIFE+	0,00	N
Porcentaje de superficie determinada de la explotación bajo sistemas de producción integrada ganadera o producción ecológica	4,00	100.0%
Porcentaje de carga ganadera con especies rumiantes	2,00	98.67%
Porcentaje de carga ganadera con especies ovina	0,00	0.0%
Pendiente media de la explotación	1,00	7.79%

DETALLE CRITERIOS DE SELECCIÓN

10.1.3 Conservación y mejora de pastos en sistemas de dehesas.

PUNTOS: 7,00

Plan de Gestión Integral de Dehesas oficialmente aprobado	PUNTOS: 0,00	N
Porcentaje de superficie determinada en Red Natura 2000	PUNTOS: 0,00	0.0%

REF.	REFERENCIA SIGPAC	CULTIVO	DESCRIPCIÓN CULTIVO	S/R	SUP. PROPUESTA (ha)	SUP. CUMPLE (ha)
1500000015641772	21-023-028-00005-0001	63000	PASTOS DE MENOS DE 5 AÑOS-SIN VARIEDAD	S	4,58	0,00
1600000003115955	21-023-028-00006-0008	63000	PASTOS DE MENOS DE 5 AÑOS-SIN VARIEDAD	S	6,79	0,00
1600000003119153	21-023-051-00031-0003	62000	PASTOS PERMANENTES DE 5 O MAS AÑOS-SIN VARIEDAD	S	3,98	0,00
1600000003119155	21-023-051-00032-0001	62000	PASTOS PERMANENTES DE 5 O MAS AÑOS-SIN VARIEDAD	S	1,44	0,00
1600000010347764	21-023-051-00067-0002	62000	PASTOS PERMANENTES DE 5 O MAS AÑOS-SIN VARIEDAD	S	0,91	0,00
1600000010347768	21-023-051-00069-0005	62000	PASTOS PERMANENTES DE 5 O MAS AÑOS-SIN VARIEDAD	S	11,25	0,00
1600000010347787	21-023-051-00085-0001	62000	PASTOS PERMANENTES DE 5 O MAS AÑOS-SIN VARIEDAD	S	0,99	0,00

Tener suscrito o haber tenido suscrito convenio de colaboración con el proyecto LIFE+

PUNTOS: 0,00 N

Porcentaje de superficie determinada de la explotación bajo sistemas de producción integrada ganadera o producción ecológica

PUNTOS: 4,00 100.0%

REF.	REFERENCIA SIGPAC	CULTIVO	DESCRIPCIÓN CULTIVO	S/R	SUP. PROPUESTA (ha)	SUP. CUMPLE (ha)
1500000015641772	21-023-028-00005-0001	63000	PASTOS DE MENOS DE 5 AÑOS-SIN VARIEDAD	S	4,58	4,58
1600000003115955	21-023-028-00006-0008	63000	PASTOS DE MENOS DE 5 AÑOS-SIN VARIEDAD	S	6,79	6,79
1600000003119153	21-023-051-00031-0003	62000	PASTOS PERMANENTES DE 5 O MAS AÑOS-SIN VARIEDAD	S	3,98	3,98
1600000003119155	21-023-051-00032-0001	62000	PASTOS PERMANENTES DE 5 O MAS AÑOS-SIN VARIEDAD	S	1,44	1,44
1600000010347764	21-023-051-00067-0002	62000	PASTOS PERMANENTES DE 5 O MAS AÑOS-SIN VARIEDAD	S	0,91	0,91
1600000010347768	21-023-051-00069-0005	62000	PASTOS PERMANENTES DE 5 O MAS AÑOS-SIN VARIEDAD	S	11,25	11,25
1600000010347787	21-023-051-00085-0001	62000	PASTOS PERMANENTES DE 5 O MAS AÑOS-SIN VARIEDAD	S	0,99	0,99

Porcentaje de carga ganadera con especies rumiantes

PUNTOS: 2,00 98.67%

EXPLORACIÓN	ESPECIE	RUMIANTE	UGMs
ES210230000188	CAPRINA	SI	36.6
ES210230000188	PORCINO	NO	1.1
ES210230000370	CAPRINA	SI	20.4
ES210230000598	PORCINO	NO	0
ES210230000668	CAPRINA	SI	24.3
ES210580000620	CAPRINA	SI	0

Porcentaje de carga ganadera con especies ovina

PUNTOS: 0,00 0.0%

EXPLORACIÓN	ESPECIE	OVINA	UGMs
ES210230000188	CAPRINA	NO	36.6
ES210230000188	PORCINO	NO	1.1
ES210230000370	CAPRINA	NO	20.4
ES210230000598	PORCINO	NO	0
ES210230000668	CAPRINA	NO	24.3
ES210580000620	CAPRINA	NO	0

Pendiente media de la explotación

PUNTOS: 1,00 7.79%

REF.	REFERENCIA SIGPAC	CULTIVO	DESCRIPCIÓN CULTIVO	S/R	PENDIENTE MEDIA (%)	SUP. PROPUESTA (ha)
1500000015641772	21-023-028-00005-0001	63000	PASTOS DE MENOS DE 5 AÑOS-SIN VARIEDAD	S	7,58	4,58
1600000003115955	21-023-028-00006-0008	63000	PASTOS DE MENOS DE 5 AÑOS-SIN VARIEDAD	S	9,05	6,79
1600000003119153	21-023-051-00031-0003	62000	PASTOS PERMANENTES DE 5 O MAS AÑOS-SIN	S	9,96	3,98

REF.	REFERENCIA SIGPAC	CULTIVO	DESCRIPCIÓN CULTIVO	PENDIENTE		SUP.
				S/R	MEDIA (%)	PROPUESTA (ha)
160000003119155	21-023-051-00032-0001	62000	VARIEDAD PASTOS PERMANENTES DE 5 O MAS AÑOS-SIN VARIEDAD	S	9,75	1,44
1600000010347764	21-023-051-00067-0002	62000	PASTOS PERMANENTES DE 5 O MAS AÑOS-SIN VARIEDAD	S	8,76	0,91
1600000010347768	21-023-051-00069-0005	62000	PASTOS PERMANENTES DE 5 O MAS AÑOS-SIN VARIEDAD	S	5,59	11,25
1600000010347787	21-023-051-00085-0001	62000	PASTOS PERMANENTES DE 5 O MAS AÑOS-SIN VARIEDAD	S	12,63	0,99



<u>APELLIDOS Y NOMBRE / RAZÓN SOCIAL</u>	<u>NIF</u>	<u>EXPEDIENTE</u>	<u>PROPUESTA</u>
GONZALEZ CUARESMA MANUEL	29356282W	5005239	ADMITIDO
<u>SOLICITA ACTUACIÓN 1</u>	<u>SOLICITA ACTUACIÓN 2</u>	<u>SOLICITA ACTUACIÓN 3</u>	<u>PROPUESTA ACTUACIÓN 3</u>
NO	NO	SI	ADMITIDO

DETALLE DE ACTUACIÓN 3

IMPORTES POR ANUALIDAD

	<u>SUPERFICIE PROPUESTA</u>	<u>SUPERFICIE SUBVENCIONABLE</u>	<u>2016</u>	<u>2017</u>	<u>2018</u>	<u>2019</u>	<u>2020</u>
IMPORTE MÁXIMO	10,33	10,33	442,54 €	442,54 €	442,54 €	442,54 €	442,54 €
IMPORTE MEDIO DE TRANSFERENCIA (€/ha)			42,84 €	42,84 €	42,84 €	42,84 €	42,84 €

RECINTOS PROPUESTOS

<u>REF.</u>	<u>REFERENCIA SIGPAC</u>	<u>CULTIVO</u>	<u>DESCRIPCIÓN CULTIVO</u>	<u>S/R</u>	<u>PEND. MEDIA (%)</u>	<u>SUP. DEC. (ha)</u>	<u>SUP. BRUTA (ha)</u>	<u>CAP (%)</u>	<u>SUP. NETA (ha)</u>	<u>SUP. DEC. ADMIN. (ha)</u>	<u>SUP. CAMPO (ha)</u>	<u>SUP. CALC. (ha)</u>
160000003055321	21-008-006-00044-0018	62000	PASTOS PERMANENTES DE 5 O MAS AÑOS-SIN VARIEDAD	S	10,24	10,33	10,33	100,00	10,33	10,33		10,33

DETALLE DE SUPERFICIE DE FORMACIÓN ADEHESADA EN EL CENSO DE DEHESAS

<u>REF.</u>	<u>REFERENCIA SIGPAC</u>	<u>SUP. BRUTA (ha)</u>	<u>CAP (%)</u>	<u>SUP. NETA (ha)</u>
1500000015571307	21-008-006-00032-0002	11,27	100,00	11,27
1600000003055265	21-008-006-00032-0003	1,69	100,00	1,69
1600000003055318	21-008-006-00044-0018	8,71	100,00	8,71
1600000003055321	21-008-006-00044-0018	10,33	100,00	10,33
1600000003055322	21-008-006-00044-0018	5,83	100,00	5,83
1600000003055323	21-008-006-00044-0018	7,96	100,00	7,96
1600000003055324	21-008-006-00044-0018	0,17	100,00	0,17
1600000010198910	21-008-006-00044-0003	0,70	100,00	0,70
TOTAL		46,66		46,66

RESUMEN CRITERIOS DE SELECCIÓN

10.1.3 Conservación y mejora de pastos en sistemas de dehesas.

PUNTOS: 7,00

	<u>PUNTOS</u>	
Plan de Gestión Integral de Dehesas oficialmente aprobado	0,00	N
Porcentaje de superficie determinada en Red Natura 2000	0,00	0.0%
Tener suscrito o haber tenido suscrito convenio de colaboración con el proyecto LIFE+	0,00	N
Porcentaje de superficie determinada de la explotación bajo sistemas de producción integrada ganadera o producción ecológica	4,00	100.0%
Porcentaje de carga ganadera con especies rumiantes	1,00	51.21%
Porcentaje de carga ganadera con especies ovina	0,00	0.0%
Pendiente media de la explotación	2,00	10.24%



DETALLE CRITERIOS DE SELECCIÓN

10.1.3 Conservación y mejora de pastos en sistemas de dehesas. PUNTOS: 7,00

Plan de Gestión Integral de Dehesas oficialmente aprobado PUNTOS: 0,00 N

Porcentaje de superficie determinada en Red Natura 2000 PUNTOS: 0,00 0.0%

REF.	REFERENCIA SIGPAC	CULTIVO	DESCRIPCIÓN CULTIVO	S/R	SUP. PROPUESTA (ha)	SUP. CUMPLE (ha)
1600000003055321	21-008-006-00044-0018	62000	PASTOS PERMANENTES DE 5 O MAS AÑOS-SIN VARIEDAD	S	10,33	0,00

Tener suscrito o haber tenido suscrito convenio de colaboración con el proyecto LIFE+ PUNTOS: 0,00 N

Porcentaje de superficie determinada de la explotación bajo sistemas de producción integrada ganadera o producción ecológica PUNTOS: 4,00 100.0%

REF.	REFERENCIA SIGPAC	CULTIVO	DESCRIPCIÓN CULTIVO	S/R	SUP. PROPUESTA (ha)	SUP. CUMPLE (ha)
1600000003055321	21-008-006-00044-0018	62000	PASTOS PERMANENTES DE 5 O MAS AÑOS-SIN VARIEDAD	S	10,33	10,33

Porcentaje de carga ganadera con especies rumiantes PUNTOS: 1,00 51.21%

EXPLOTACIÓN	ESPECIE	RUMIANTE	UGMs
ES210080000461	CAPRINA	SI	39.3
ES210080000461	PORCINO	NO	9.14
ES210080000633	CAPRINA	SI	0.38
ES210080000633	PORCINO	NO	28.67

Porcentaje de carga ganadera con especies ovina PUNTOS: 0,00 0.0%

EXPLOTACIÓN	ESPECIE	OVINA	UGMs
ES210080000461	CAPRINA	NO	39.3
ES210080000461	PORCINO	NO	9.14
ES210080000633	CAPRINA	NO	0.38
ES210080000633	PORCINO	NO	28.67

Pendiente media de la explotación PUNTOS: 2,00 10.24%

REF.	REFERENCIA SIGPAC	CULTIVO	DESCRIPCIÓN CULTIVO	S/R	PENDIENTE MEDIA (%)	SUP. PROPUESTA (ha)
1600000003055321	21-008-006-00044-0018	62000	PASTOS PERMANENTES DE 5 O MAS AÑOS-SIN VARIEDAD	S	10,24	10,33



<u>APELLIDOS Y NOMBRE / RAZÓN SOCIAL</u>	<u>NIF</u>	<u>EXPEDIENTE</u>	<u>PROPUESTA</u>
GONZALEZ FERNANDEZ ALFONSO	28521402E	5008633	INADMITIDO
<u>SOLICITA ACTUACIÓN 1</u>	<u>SOLICITA ACTUACIÓN 2</u>	<u>PROPUESTA ACTUACIÓN 2</u>	<u>SOLICITA ACTUACIÓN 3</u>
NO	SI	INADMITIDO	NO

DETALLE DE ACTUACIÓN 2

IMPORTES POR ANUALIDAD

	<u>SUPERFICIE PROPUESTA</u>	<u>SUPERFICIE SUBVENCIONABLE</u>	<u>2016</u>	<u>2017</u>	<u>2018</u>	<u>2019</u>	<u>2020</u>
IMPORTE MÁXIMO	0,00	0,00	0,00 €	0,00 €	0,00 €	0,00 €	0,00 €
IMPORTE MEDIO DE TRANSFERENCIA (€/ha)			0,00 €	0,00 €	0,00 €	0,00 €	0,00 €

INCIDENCIAS

INCIDENCIA DESCRIPCIÓN

80854	La explotación por la que solicita ayudas no se encuentra inscrita en el Censo de Dehesas de Andalucía
80856	No cumple con la superficie mínima de cultivo elegible para solicitar la operación. Sup. Resuelta:0
80866	La superficie que figura en la capa de formación adhesionada para el recinto, es inferior a la superficie por la que se solicita la ayuda para el recinto Ref:1600000026346530 Recinto:21-061-001-00005-001 Cultivo:62000 PASTOS PERMANENTES DE 5 O MAS AÑOS-SIN VARIEDAD Secano Sup. Dec. Adm.:49,92 Sup. Censo Bruta:0
80867	Superficie resuelta para el grupo de pago menor que la mínima requerida Ref:1600000026346530 Recinto:21-061-001-00005-001 Cultivo:62000 PASTOS PERMANENTES DE 5 O MAS AÑOS-SIN VARIEDAD Secano Sup. Declarada:0 Sup. Resuelta:0

DETALLE DE SUPERFICIE DE FORMACIÓN ADEHESADA EN EL CENSO DE DEHESAS

RESUMEN CRITERIOS DE SELECCIÓN

10.1.3 Conservación y mejora de pastos en sistemas de dehesas.

PUNTOS: 1,00

	<u>PUNTOS</u>	
Plan de Gestión Integral de Dehesas oficialmente aprobado	0,00	N
Porcentaje de superficie determinada en Red Natura 2000	0,00	0.0%
Tener suscrito o haber tenido suscrito convenio de colaboración con el proyecto LIFE+	0,00	N
Porcentaje de superficie determinada de la explotación bajo sistemas de producción integrada ganadera o producción ecológica	0,00	0.0%
Porcentaje de carga ganadera con especies rumiantes	1,00	53.31%
Porcentaje de carga ganadera con especies ovina	0,00	0.0%
Pendiente media de la explotación	0,00	0.0%



DETALLE CRITERIOS DE SELECCIÓN

10.1.3 Conservación y mejora de pastos en sistemas de dehesas.

PUNTOS: 1,00

Plan de Gestión Integral de Dehesas oficialmente aprobado

PUNTOS: 0,00 N

Porcentaje de superficie determinada en Red Natura 2000

PUNTOS: 0,00 0.0%

Tener suscrito o haber tenido suscrito convenio de colaboración con el proyecto LIFE+

PUNTOS: 0,00 N

Porcentaje de superficie determinada de la explotación bajo sistemas de producción integrada ganadera o producción ecológica

PUNTOS: 0,00 0.0%

Porcentaje de carga ganadera con especies rumiantes

PUNTOS: 1,00 53.31%

<u>EXPLOTACIÓN</u>	<u>ESPECIE</u>	<u>RUMIANTE</u>	<u>UGMs</u>
ES21008000014	BOVINA	SI	22.12
ES21008000014	CAPRINA	SI	114.33
ES21008000014	PORCINO	NO	119.51

Porcentaje de carga ganadera con especies ovina

PUNTOS: 0,00 0.0%

<u>EXPLOTACIÓN</u>	<u>ESPECIE</u>	<u>OVINA</u>	<u>UGMs</u>
ES21008000014	BOVINA	NO	22.12
ES21008000014	CAPRINA	NO	114.33
ES21008000014	PORCINO	NO	119.51

Pendiente media de la explotación

PUNTOS: 0,00 0.0%



<u>APELLIDOS Y NOMBRE / RAZÓN SOCIAL</u>	<u>NIF</u>	<u>EXPEDIENTE</u>	<u>PROPUESTA</u>
GONZALEZ FERNANDEZ MARIA TERESA	29433627K	5006988	ADMITIDO
<u>SOLICITA ACTUACIÓN 1</u>	<u>SOLICITA ACTUACIÓN 2</u>	<u>PROPUESTA ACTUACIÓN 2</u>	<u>SOLICITA ACTUACIÓN 3</u>
NO	SI	ADMITIDO	NO

DETALLE DE ACTUACIÓN 2

IMPORTES POR ANUALIDAD

	<u>SUPERFICIE PROPUESTA</u>	<u>SUPERFICIE SUBVENCIONABLE</u>	2016	2017	2018	2019	2020
IMPORTE MÁXIMO	49,90	49,90	4.736,01 €	4.736,01 €	4.736,01 €	4.736,01 €	4.736,01 €
IMPORTE MEDIO DE TRANSFERENCIA (€/ha)			94,91 €	94,91 €	94,91 €	94,91 €	94,91 €

RECINTOS PROPUESTOS

<u>REF.</u>	<u>REFERENCIA SIGPAC</u>	<u>CULTIVO</u>	<u>DESCRIPCIÓN CULTIVO</u>	<u>S/R</u>	<u>PEND. MEDIA (%)</u>	<u>SUP. DEC. (ha)</u>	<u>SUP. BRUTA (ha)</u>	<u>CAP (%)</u>	<u>SUP. NETA (ha)</u>	<u>SUP. DEC. ADMIN. (ha)</u>	<u>SUP. CAMPO (ha)</u>	<u>SUP. CALC. (ha)</u>
1600000003125664	21-028-009-00002-0003	62000	PASTOS PERMANENTES DE 5 O MAS AÑOS-SIN VARIEDAD	S	28,09	42,21	42,11	100,00	42,11	42,11		42,11
1600000008473720	21-028-009-00002-0008	62000	PASTOS PERMANENTES DE 5 O MAS AÑOS-SIN VARIEDAD	S	31,76	7,79	7,79	100,00	7,79	7,79		7,79

INCIDENCIAS

INCIDENCIA DESCRIPCIÓN

80866 La superficie que figura en la capa de formación adhesionada para el recinto, es inferior a la superficie por la que se solicita la ayuda para el recinto
 Ref:1600000003125664 Recinto:21-028-009-00002-003 Cultivo:62000 PASTOS PERMANENTES DE 5 O MAS AÑOS-SIN VARIEDAD
 Secano Sup. Dec. Adm.:42,21 Sup. Censo Bruta:42,11



DETALLE DE SUPERFICIE DE FORMACIÓN ADEHESADA EN EL CENSO DE DEHESAS

REF.	REFERENCIA SIGPAC	SUP. BRUTA (ha)	CAP (%)	SUP. NETA (ha)
1500000015652695	21-028-007-00019-0007	11,03	0,00	0,00
1500000015652942	21-028-009-00001-0003	1,95	100,00	1,95
1500000021761707	21-028-009-00003-0003	8,47	85,00	7,20
1500000024599073	21-028-008-00010-0001	77,54	75,00	58,15
1500000024601233	21-028-007-00017-0013	0,02	0,00	0,00
1500000024601258	21-028-007-00017-0015	0,02	0,00	0,00
1500000024601272	21-028-007-00017-0016	0,02	0,00	0,00
1600000003056072	21-008-009-00002-0016	48,92	100,00	48,92
1600000003125365	21-028-007-00011-0023	6,82	65,00	4,43
1600000003125419	21-028-007-00019-0002	57,21	65,00	37,19
1600000003125422	21-028-007-00019-0003	0,73	100,00	0,73
1600000003125436	21-028-007-00019-0014	63,19	75,00	47,39
1600000003125503	21-028-008-00010-0019	0,18	85,00	0,15
1600000003125508	21-028-008-00010-0021	0,45	85,00	0,38
1600000003125517	21-028-008-00010-0023	0,16	65,00	0,11
1600000003125523	21-028-008-00010-0025	19,22	75,00	14,41
1600000003125525	21-028-008-00010-0026	3,64	75,00	2,73
1600000003125531	21-028-008-00010-0028	0,65	75,00	0,49
1600000003125537	21-028-008-00010-0030	0,47	75,00	0,35
1600000003125545	21-028-008-00010-0033	4,33	75,00	3,25
1600000003125551	21-028-008-00010-0036	0,02	65,00	0,01
1600000003125607	21-028-008-09009-0002	0,01	0,00	0,00
1600000003125628	21-028-009-00001-0004	3,95	85,00	3,36
1600000003125664	21-028-009-00002-0003	42,11	100,00	42,11
1600000003125670	21-028-009-00002-0003	4,10	100,00	4,10
1600000003125895	21-028-010-00007-0004	8,05	100,00	8,05
1600000003125901	21-028-010-00007-0007	0,93	75,00	0,69
1600000008472545	21-028-008-00014-0028	4,84	0,00	0,00
1600000008473708	21-028-009-00002-0003	0,93	100,00	0,93
1600000008473715	21-028-009-00002-0008	5,85	100,00	5,85
1600000008473720	21-028-009-00002-0008	7,79	100,00	7,79
1600000008473721	21-028-009-00002-0008	0,28	100,00	0,28
1600000008473740	21-028-009-00003-0009	2,31	85,00	1,96
1600000008473747	21-028-009-00004-0001	2,36	100,00	2,36
1600000008473753	21-028-009-00004-0008	0,08	100,00	0,08
1600000010915825	21-028-007-00017-0007	1,46	85,00	1,24
1600000010915836	21-028-007-00017-0012	3,14	85,00	2,67
1600000010915853	21-028-007-00017-0014	18,86	100,00	18,86
1600000010915877	21-028-007-00017-0017	0,24	100,00	0,24
1600000011033197	21-028-010-00007-0001	15,98	85,00	13,58
TOTAL		428,31		341,99

RESUMEN CRITERIOS DE SELECCIÓN

10.1.3 Conservación y mejora de pastos en sistemas de dehesas.

PUNTOS: 8,00

	PUNTOS	
Plan de Gestión Integral de Dehesas oficialmente aprobado	0,00	N
Porcentaje de superficie determinada en Red Natura 2000	4,00	100.0%
Tener suscrito o haber tenido suscrito convenio de colaboración con el proyecto LIFE+	0,00	N
Porcentaje de superficie determinada de la explotación bajo sistemas de producción integrada ganadera o producción ecológica	0,00	0.0%
Porcentaje de carga ganadera con especies rumiantes	1,00	64.09%
Porcentaje de carga ganadera con especies ovina	0,00	9.74%
Pendiente media de la explotación	3,00	28.66%

DETALLE CRITERIOS DE SELECCIÓN

10.1.3 Conservación y mejora de pastos en sistemas de dehesas.

PUNTOS: 8,00

Plan de Gestión Integral de Dehesas oficialmente aprobado

PUNTOS: 0,00 N

Porcentaje de superficie determinada en Red Natura 2000

PUNTOS: 4,00 100.0%

REF.	REFERENCIA SIGPAC	CULTIVO	DESCRIPCIÓN CULTIVO	S/R	SUP. PROPUESTA (ha)	SUP. CUMPLE (ha)
160000003125664	21-028-009-00002-0003	62000	PASTOS PERMANENTES DE 5 O MAS AÑOS-SIN VARIEDAD	S	42,11	42,11
1600000008473720	21-028-009-00002-0008	62000	PASTOS PERMANENTES DE 5 O MAS AÑOS-SIN VARIEDAD	S	7,79	7,79

Tener suscrito o haber tenido suscrito convenio de colaboración con el proyecto LIFE+

PUNTOS: 0,00 N

Porcentaje de superficie determinada de la explotación bajo sistemas de producción integrada ganadera o producción ecológica

PUNTOS: 0,00 0.0%

REF.	REFERENCIA SIGPAC	CULTIVO	DESCRIPCIÓN CULTIVO	S/R	SUP. PROPUESTA (ha)	SUP. CUMPLE (ha)
1600000003125664	21-028-009-00002-0003	62000	PASTOS PERMANENTES DE 5 O MAS AÑOS-SIN VARIEDAD	S	42,11	0,00
1600000008473720	21-028-009-00002-0008	62000	PASTOS PERMANENTES DE 5 O MAS AÑOS-SIN VARIEDAD	S	7,79	0,00

Porcentaje de carga ganadera con especies rumiantes

PUNTOS: 1,00 64.09%

EXPLOTACIÓN	ESPECIE	RUMIANTE	UGMs
ES210280000001	BOVINA	SI	182.69
ES210280000001	OVINA	SI	32.88
ES210280000001	PORCINO	NO	121.25
ES210280000085	BOVINA	SI	0.82
ES210280000085	PORCINO	NO	0

Porcentaje de carga ganadera con especies ovina

PUNTOS: 0,00 9.74%

EXPLOTACIÓN	ESPECIE	OVINA	UGMs
ES210280000001	BOVINA	NO	182.69
ES210280000001	OVINA	SI	32.88
ES210280000001	PORCINO	NO	121.25
ES210280000085	BOVINA	NO	0.82
ES210280000085	PORCINO	NO	0

Pendiente media de la explotación

PUNTOS: 3,00 28.66%

REF.	REFERENCIA SIGPAC	CULTIVO	DESCRIPCIÓN CULTIVO	S/R	PENDIENTE MEDIA (%)	SUP. PROPUESTA (ha)
1600000003125664	21-028-009-00002-0003	62000	PASTOS PERMANENTES DE 5 O MAS AÑOS-SIN VARIEDAD	S	28,09	42,11
1600000008473720	21-028-009-00002-0008	62000	PASTOS PERMANENTES DE 5 O MAS AÑOS-SIN VARIEDAD	S	31,76	7,79



<u>APELLIDOS Y NOMBRE / RAZÓN SOCIAL</u>	<u>NIF</u>	<u>EXPEDIENTE</u>	<u>PROPUESTA</u>
GONZALEZ FERNANDEZ PEDRO	75487460B	5001772	ADMITIDO
<u>SOLICITA ACTUACIÓN 1</u>	<u>SOLICITA ACTUACIÓN 2</u>	<u>PROPUESTA ACTUACIÓN 2</u>	<u>SOLICITA ACTUACIÓN 3</u>
NO	SI	ADMITIDO	NO

DETALLE DE ACTUACIÓN 2

IMPORTES POR ANUALIDAD

	<u>SUPERFICIE PROPUESTA</u>	<u>SUPERFICIE SUBVENCIONABLE</u>	<u>2016</u>	<u>2017</u>	<u>2018</u>	<u>2019</u>	<u>2020</u>
IMPORTE MÁXIMO	10,63	10,63	1.008,89 €	1.008,89 €	1.008,89 €	1.008,89 €	1.008,89 €
IMPORTE MEDIO DE TRANSFERENCIA (€/ha)			94,91 €	94,91 €	94,91 €	94,91 €	94,91 €

RECINTOS PROPUESTOS

<u>REF.</u>	<u>REFERENCIA SIGPAC</u>	<u>CULTIVO</u>	<u>DESCRIPCIÓN CULTIVO</u>	<u>S/R</u>	<u>PEND. MEDIA (%)</u>	<u>SUP. DEC. (ha)</u>	<u>SUP. BRUTA (ha)</u>	<u>CAP (%)</u>	<u>SUP. NETA (ha)</u>	<u>SUP. DEC. ADMIN. (ha)</u>	<u>SUP. CAMPO (ha)</u>	<u>SUP. CALC. (ha)</u>
1600000003056362	21-008-009-00109-0001	62000	PASTOS PERMANENTES DE 5 O MAS AÑOS-SIN VARIEDAD	S	22,51	39,95	42,25	85,00	35,91	35,91		10,63

INCIDENCIAS

INCIDENCIA DESCRIPCIÓN

- 224 La superficie de cruce total de productos de la agrupación Pastos permanentes sobre un mismo recinto en una misma solicitud, no puede superar la superficie total admisible de pastos.
 Ref:1600000003056362 Recinto:21-008-009-00109-001 Cultivo:62000 PASTOS PERMANENTES DE 5 O MAS AÑOS-SIN VARIEDAD Secano Superficie admisible de pastos del recinto según SIGPAC.:1770 Suma de superficies de cruce netas declaradas para este recinto por el solicitante.:4298 Exceso de superficie (Hectáreas):25,28
- 80866 La superficie que figura en la capa de formación adhesionada para el recinto, es inferior a la superficie por la que se solicita la ayuda para el recinto
 Ref:1600000003056362 Recinto:21-008-009-00109-001 Cultivo:62000 PASTOS PERMANENTES DE 5 O MAS AÑOS-SIN VARIEDAD Secano Sup. Dec. Adm.:47 Sup. Censo Bruta:42,25

DETALLE DE SUPERFICIE DE FORMACIÓN ADEHESADA EN EL CENSO DE DEHESAS

<u>REF.</u>	<u>REFERENCIA SIGPAC</u>	<u>SUP. BRUTA (ha)</u>	<u>CAP (%)</u>	<u>SUP. NETA (ha)</u>
1500000020943982	21-008-009-00145-0003	11,08	55,00	6,09
1500000021277721	21-008-005-00016-0001	0,12	100,00	0,12
1500000021480491	21-008-006-00106-0001	2,64	100,00	2,64
1600000003055146	21-008-006-00020-0002	1,90	55,00	1,04
1600000003055415	21-008-006-00069-0002	0,82	75,00	0,62
1600000003056362	21-008-009-00109-0001	42,25	85,00	35,91
1600000003056364	21-008-009-00109-0001	2,54	85,00	2,16
1600000003056370	21-008-009-00109-0004	0,16	100,00	0,16
1600000003056374	21-008-009-00109-0005	0,17	100,00	0,17
1600000003056380	21-008-009-00109-0006	0,40	100,00	0,40
1600000003056386	21-008-009-00109-0007	0,44	100,00	0,44
1600000007753733	21-008-005-00219-0006	0,20	100,00	0,20
1600000007753738	21-008-005-00219-0007	23,24	65,00	15,10
1600000007753743	21-008-005-00220-0007	30,39	55,00	16,71
1600000008038295	21-008-005-00016-0005	20,13	65,00	13,08
1600000008222737	21-008-006-00107-0001	0,45	55,00	0,25
1600000009203158	21-008-005-00138-0001	1,30	25,00	0,33
1600000009203162	21-008-005-00138-0007	0,78	25,00	0,20
1600000009775724	21-008-009-00107-0001	29,96	55,00	16,48
TOTAL		168,97		112,10



RESUMEN CRITERIOS DE SELECCIÓN

10.1.3 Conservación y mejora de pastos en sistemas de dehesas. PUNTOS: 5,00

	PUNTOS	
Plan de Gestión Integral de Dehesas oficialmente aprobado	0,00	N
Porcentaje de superficie determinada en Red Natura 2000	0,00	0.0%
Tener suscrito o haber tenido suscrito convenio de colaboración con el proyecto LIFE+	0,00	N
Porcentaje de superficie determinada de la explotación bajo sistemas de producción integrada ganadera o producción ecológica	0,00	0.0%
Porcentaje de carga ganadera con especies rumiantes	2,00	77.58%
Porcentaje de carga ganadera con especies ovina	0,00	0.0%
Pendiente media de la explotación	3,00	22.51%

DETALLE CRITERIOS DE SELECCIÓN

10.1.3 Conservación y mejora de pastos en sistemas de dehesas. PUNTOS: 5,00

Plan de Gestión Integral de Dehesas oficialmente aprobado	PUNTOS:	0,00	N
Porcentaje de superficie determinada en Red Natura 2000	PUNTOS:	0,00	0.0%

REF.	REFERENCIA SIGPAC	CULTIVO	DESCRIPCIÓN CULTIVO	S/R	SUP. PROPUESTA (ha)	SUP. CUMPLE (ha)
1600000003056362	21-008-009-00109-0001	62000	PASTOS PERMANENTES DE 5 O MAS AÑOS-SIN VARIEDAD	S	10,63	0,00

Tener suscrito o haber tenido suscrito convenio de colaboración con el proyecto LIFE+	PUNTOS:	0,00	N
Porcentaje de superficie determinada de la explotación bajo sistemas de producción integrada ganadera o producción ecológica	PUNTOS:	0,00	0.0%

REF.	REFERENCIA SIGPAC	CULTIVO	DESCRIPCIÓN CULTIVO	S/R	SUP. PROPUESTA (ha)	SUP. CUMPLE (ha)
1600000003056362	21-008-009-00109-0001	62000	PASTOS PERMANENTES DE 5 O MAS AÑOS-SIN VARIEDAD	S	10,63	0,00

Porcentaje de carga ganadera con especies rumiantes PUNTOS: 2,00 77.58%

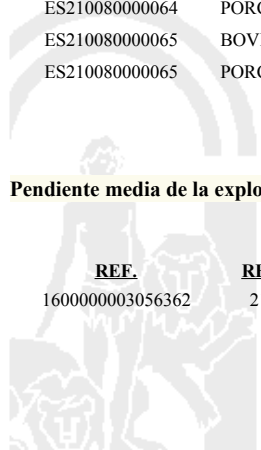
EXPLORACIÓN	ESPECIE	RUMIANTE	UGMs
ES210080000064	BOVINA	SI	28.06
ES210080000064	PORCINO	NO	4.31
ES210080000065	BOVINA	SI	15.93
ES210080000065	PORCINO	NO	8.4

Porcentaje de carga ganadera con especies ovina PUNTOS: 0,00 0.0%

EXPLORACIÓN	ESPECIE	OVINA	UGMs
ES210080000064	BOVINA	NO	28.06
ES210080000064	PORCINO	NO	4.31
ES210080000065	BOVINA	NO	15.93
ES210080000065	PORCINO	NO	8.4

Pendiente media de la explotación PUNTOS: 3,00 22.51%

REF.	REFERENCIA SIGPAC	CULTIVO	DESCRIPCIÓN CULTIVO	S/R	PENDIENTE MEDIA (%)	SUP. PROPUESTA (ha)
1600000003056362	21-008-009-00109-0001	62000	PASTOS PERMANENTES DE 5 O MAS AÑOS-SIN VARIEDAD	S	22,51	10,63



<u>APELLIDOS Y NOMBRE / RAZÓN SOCIAL</u>		<u>NIF</u>	<u>EXPEDIENTE</u>	<u>PROPUESTA</u>
GONZALEZ GONZALEZ SENEN		30214321A	5007435	INADMITIDO
<u>SOLICITA ACTUACIÓN 1</u>	<u>PROPUESTA ACTUACIÓN 1</u>	<u>SOLICITA ACTUACIÓN 2</u>	<u>SOLICITA ACTUACIÓN 3</u>	
SI	INADMITIDO	NO	NO	

DETALLE DE ACTUACIÓN 1

IMPORTES POR ANUALIDAD

	<u>SUPERFICIE PROPUESTA</u>	<u>SUPERFICIE SUBVENCIONABLE</u>	2016	2017	2018	2019	2020
IMPORTE MÁXIMO	0,00	0,00	0,00 €	0,00 €	0,00 €	0,00 €	0,00 €
IMPORTE MEDIO DE TRANSFERENCIA (€/ha)			0,00 €	0,00 €	0,00 €	0,00 €	0,00 €

INCIDENCIAS

INCIDENCIA DESCRIPCIÓN

224	La superficie de cruce total de productos de la agrupación Pastos permanentes sobre un mismo recinto en una misma solicitud, no puede superar la superficie total admisible de pastos. Ref:1600000003122538 Recinto:21-025-009-00081-001 Cultivo:62000 PASTOS PERMANENTES DE 5 O MAS AÑOS-SIN VARIEDAD Secano Superficie admisible de pastos del recinto según SIGPAC.:432 Suma de superficies de cruce netas declaradas para este recinto por el solicitante.:668 Exceso de superficie (Hectáreas):2,36
80856	No cumple con la superficie mínima de cultivo elegible para solicitar la operación. Sup. Resuelta:0
80866	La superficie que figura en la capa de formación adehesada para el recinto, es inferior a la superficie por la que se solicita la ayuda para el recinto Ref:1600000003122520 Recinto:21-025-009-00069-001 Cultivo:62000 PASTOS PERMANENTES DE 5 O MAS AÑOS-SIN VARIEDAD Secano Sup. Dec. Adm.:9,5 Sup. Censo Bruta:0 Ref:1600000003122538 Recinto:21-025-009-00081-001 Cultivo:62000 PASTOS PERMANENTES DE 5 O MAS AÑOS-SIN VARIEDAD Secano Sup. Dec. Adm.:7,86 Sup. Censo Bruta:0
80867	Superficie resuelta para el grupo de pago menor que la mínima requerida Ref:1600000003122520 Recinto:21-025-009-00069-001 Cultivo:62000 PASTOS PERMANENTES DE 5 O MAS AÑOS-SIN VARIEDAD Secano Sup. Declarada:0 Sup. Resuelta:0 Ref:1600000003122538 Recinto:21-025-009-00081-001 Cultivo:62000 PASTOS PERMANENTES DE 5 O MAS AÑOS-SIN VARIEDAD Secano Sup. Declarada:0 Sup. Resuelta:0
80868	Solicitante de la actuación 1 que no acredita viabilidad de las acciones mediante informe técnico de la Consejería de Medio Ambiente.

DETALLE DE SUPERFICIE DE FORMACIÓN ADEHESADA EN EL CENSO DE DEHESAS

<u>REF.</u>	<u>REFERENCIA SIGPAC</u>	<u>SUP. BRUTA (ha)</u>	<u>CAP (%)</u>	<u>SUP. NETA (ha)</u>
1600000011199570	21-025-010-00017-0005	0,13	75,00	0,10
TOTAL		0,13		0,10

RESUMEN CRITERIOS DE SELECCIÓN

10.1.3 Conservación y mejora de pastos en sistemas de dehesas.

PUNTOS: 2,00

	<u>PUNTOS</u>	
Plan de Gestión Integral de Dehesas oficialmente aprobado	0,00	N
Porcentaje de superficie determinada en Red Natura 2000	0,00	0.0%
Tener suscrito o haber tenido suscrito convenio de colaboración con el proyecto LIFE+	0,00	N
Porcentaje de superficie determinada de la explotación bajo sistemas de producción integrada ganadera o producción ecológica	0,00	0.0%
Porcentaje de carga ganadera con especies rumiantes	2,00	82.11%
Porcentaje de carga ganadera con especies ovina	0,00	0.0%
Pendiente media de la explotación	0,00	0.0%



DETALLE CRITERIOS DE SELECCIÓN

10.1.3 Conservación y mejora de pastos en sistemas de dehesas.

PUNTOS: 2,00

Plan de Gestión Integral de Dehesas oficialmente aprobado

PUNTOS: 0,00 N

Porcentaje de superficie determinada en Red Natura 2000

PUNTOS: 0,00 0.0%

Tener suscrito o haber tenido suscrito convenio de colaboración con el proyecto LIFE+

PUNTOS: 0,00 N

Porcentaje de superficie determinada de la explotación bajo sistemas de producción integrada ganadera o producción ecológica

PUNTOS: 0,00 0.0%

Porcentaje de carga ganadera con especies rumiantes

PUNTOS: 2,00 82.11%

<u>EXPLOTACIÓN</u>	<u>ESPECIE</u>	<u>RUMIANTE</u>	<u>UGMs</u>
ES21025000004	CAPRINA	SI	24.69
ES21025000004	PORCINO	NO	5.38
ES210250000370	CAPRINA	SI	0
ES210250000370	PORCINO	NO	0

Porcentaje de carga ganadera con especies ovina

PUNTOS: 0,00 0.0%

<u>EXPLOTACIÓN</u>	<u>ESPECIE</u>	<u>OVINA</u>	<u>UGMs</u>
ES21025000004	CAPRINA	NO	24.69
ES21025000004	PORCINO	NO	5.38
ES210250000370	CAPRINA	NO	0
ES210250000370	PORCINO	NO	0

Pendiente media de la explotación

PUNTOS: 0,00 0.0%



<u>APELLIDOS Y NOMBRE / RAZÓN SOCIAL</u>	<u>NIF</u>	<u>EXPEDIENTE</u>	<u>PROPUESTA</u>
GONZALEZ HIDALGO VAZQUEZ LESMES	27305364V	5004800	ADMITIDO
<u>SOLICITA ACTUACIÓN 1</u>	<u>SOLICITA ACTUACIÓN 2</u>	<u>PROPUESTA ACTUACIÓN 2</u>	<u>SOLICITA ACTUACIÓN 3</u>
NO	SI	ADMITIDO	NO

DETALLE DE ACTUACIÓN 2

IMPORTES POR ANUALIDAD

	<u>SUPERFICIE PROPUESTA</u>	<u>SUPERFICIE SUBVENCIONABLE</u>	2016	2017	2018	2019	2020
IMPORTE MÁXIMO	16,27	16,27	1.544,19 €	1.544,19 €	1.544,19 €	1.544,19 €	1.544,19 €
IMPORTE MEDIO DE TRANSFERENCIA (€/ha)			94,91 €	94,91 €	94,91 €	94,91 €	94,91 €

RECINTOS PROPUESTOS

<u>REF.</u>	<u>REFERENCIA SIGPAC</u>	<u>CULTIVO</u>	<u>DESCRIPCIÓN CULTIVO</u>	<u>S/R</u>	<u>PEND. MEDIA (%)</u>	<u>SUP. DEC. (ha)</u>	<u>SUP. BRUTA (ha)</u>	<u>CAP (%)</u>	<u>SUP. NETA (ha)</u>	<u>SUP. DEC. ADMIN. (ha)</u>	<u>SUP. CAMPO (ha)</u>	<u>SUP. CALC. (ha)</u>
160000003290745	21-078-010-00006-0008	62000	PASTOS PERMANENTES DE 5 O MAS AÑOS-SIN VARIEDAD	S	10,55	1,92	1,92	100,00	1,92	1,92		0,00
160000003290750	21-078-010-00006-0009	62000	PASTOS PERMANENTES DE 5 O MAS AÑOS-SIN VARIEDAD	S	13,47	0,86	0,86	100,00	0,86	0,86		0,00
160000003290758	21-078-010-00006-0019	62000	PASTOS PERMANENTES DE 5 O MAS AÑOS-SIN VARIEDAD	S	30,80	10,70	12,57	85,00	10,69	10,69		2,82
160000003290761	21-078-010-00006-0019	62000	PASTOS PERMANENTES DE 5 O MAS AÑOS-SIN VARIEDAD	S	30,80	14,11	13,99	100,00	13,99	13,99		3,61
160000003290780	21-078-010-00006-0029	62000	PASTOS PERMANENTES DE 5 O MAS AÑOS-SIN VARIEDAD	S	32,62	18,20	13,44	85,00	11,42	11,42		7,14
160000003290788	21-078-010-00006-0030	62000	PASTOS PERMANENTES DE 5 O MAS AÑOS-SIN VARIEDAD	S	28,30	1,44	1,92	75,00	1,44	1,44		0,41
160000003290792	21-078-010-00006-0034	62000	PASTOS PERMANENTES DE 5 O MAS AÑOS-SIN VARIEDAD	S	29,28	2,33	3,52	65,00	2,29	2,29		2,29

INCIDENCIAS

INCIDENCIA DESCRIPCIÓN

224	La superficie de cruce total de productos de la agrupación Pastos permanentes sobre un mismo recinto en una misma solicitud, no puede superar la superficie total admisible de pastos. Ref:160000003290745 Recinto:21-078-010-00006-008 Cultivo:62000 PASTOS PERMANENTES DE 5 O MAS AÑOS-SIN VARIEDAD Secano Superficie admisible de pastos del recinto según SIGPAC.:0 Suma de superficies de cruce netas declaradas para este recinto por el solicitante.:192 Exceso de superficie (Hectáreas):1,92 Ref:160000003290750 Recinto:21-078-010-00006-009 Cultivo:62000 PASTOS PERMANENTES DE 5 O MAS AÑOS-SIN VARIEDAD Secano Superficie admisible de pastos del recinto según SIGPAC.:0 Suma de superficies de cruce netas declaradas para este recinto por el solicitante.:86 Exceso de superficie (Hectáreas):0,86 Ref:160000003290758 Recinto:21-078-010-00006-019 Cultivo:62000 PASTOS PERMANENTES DE 5 O MAS AÑOS-SIN VARIEDAD Secano Superficie admisible de pastos del recinto según SIGPAC.:2958 Suma de superficies de cruce netas declaradas para este recinto por el solicitante.:4783 Exceso de superficie (Hectáreas):7,87 Ref:160000003290761 Recinto:21-078-010-00006-019 Cultivo:62000 PASTOS PERMANENTES DE 5 O MAS AÑOS-SIN VARIEDAD Secano Superficie admisible de pastos del recinto según SIGPAC.:2958 Suma de superficies de cruce netas declaradas para este recinto por el solicitante.:4783 Exceso de superficie (Hectáreas):10,38 Ref:160000003290780 Recinto:21-078-010-00006-029 Cultivo:62000 PASTOS PERMANENTES DE 5 O MAS AÑOS-SIN VARIEDAD Secano Superficie admisible de pastos del recinto según SIGPAC.:1392 Suma de superficies de cruce netas declaradas para este recinto por el solicitante.:1820 Exceso de superficie (Hectáreas):4,28 Ref:160000003290788 Recinto:21-078-010-00006-030 Cultivo:62000 PASTOS PERMANENTES DE 5 O MAS AÑOS-SIN VARIEDAD Secano Superficie admisible de pastos del recinto según SIGPAC.:59 Suma de superficies de cruce netas declaradas para este recinto por el solicitante.:162 Exceso de superficie (Hectáreas):1,03
80866	La superficie que figura en la capa de formación adhesada para el recinto, es inferior a la superficie por la que se solicita la ayuda para el recinto Ref:160000003290758 Recinto:21-078-010-00006-019 Cultivo:62000 PASTOS PERMANENTES DE 5 O MAS AÑOS-SIN VARIEDAD Secano Sup. Dec. Adm.:12,59 Sup. Censo Bruta:12,57 Ref:160000003290761 Recinto:21-078-010-00006-019 Cultivo:62000 PASTOS PERMANENTES DE 5 O MAS AÑOS-SIN VARIEDAD Secano Sup. Dec. Adm.:14,11 Sup. Censo Bruta:13,99 Ref:160000003290780 Recinto:21-078-010-00006-029 Cultivo:62000 PASTOS PERMANENTES DE 5 O MAS AÑOS-SIN VARIEDAD Secano Sup. Dec. Adm.:21,41 Sup. Censo Bruta:13,44 Ref:160000003290792 Recinto:21-078-010-00006-034 Cultivo:62000 PASTOS PERMANENTES DE 5 O MAS AÑOS-SIN VARIEDAD Secano Sup. Dec. Adm.:3,58 Sup. Censo Bruta:3,52



DETALLE DE SUPERFICIE DE FORMACIÓN ADEHESADA EN EL CENSO DE DEHESAS

REF.	REFERENCIA SIGPAC	SUP. BRUTA (ha)	CAP (%)	SUP. NETA (ha)
160000003290745	21-078-010-00006-0008	1,92	100,00	1,92
160000003290750	21-078-010-00006-0009	0,86	100,00	0,86
160000003290758	21-078-010-00006-0019	12,57	85,00	10,69
160000003290760	21-078-010-00006-0019	3,26	85,00	2,77
160000003290761	21-078-010-00006-0019	13,99	100,00	13,99
160000003290780	21-078-010-00006-0029	13,44	85,00	11,42
160000003290788	21-078-010-00006-0030	1,92	75,00	1,44
160000003290789	21-078-010-00006-0030	0,03	45,00	0,02
160000003290792	21-078-010-00006-0034	3,52	65,00	2,29
160000003290858	21-078-010-00029-0001	0,63	100,00	0,63
TOTAL		52,14		46,03

RESUMEN CRITERIOS DE SELECCIÓN

10.1.3 Conservación y mejora de pastos en sistemas de dehesas.

PUNTOS: 13,00

	PUNTOS	
Plan de Gestión Integral de Dehesas oficialmente aprobado	0,00	N
Porcentaje de superficie determinada en Red Natura 2000	4,00	100.0%
Tener suscrito o haber tenido suscrito convenio de colaboración con el proyecto LIFE+	0,00	N
Porcentaje de superficie determinada de la explotación bajo sistemas de producción integrada ganadera o producción ecológica	4,00	100.0%
Porcentaje de carga ganadera con especies rumiantes	2,00	97.93%
Porcentaje de carga ganadera con especies ovina	0,00	0.0%
Pendiente media de la explotación	3,00	31.32%

DETALLE CRITERIOS DE SELECCIÓN

10.1.3 Conservación y mejora de pastos en sistemas de dehesas.

PUNTOS: 13,00

Plan de Gestión Integral de Dehesas oficialmente aprobado	PUNTOS:	0,00	N
Porcentaje de superficie determinada en Red Natura 2000	PUNTOS:	4,00	100.0%

REF.	REFERENCIA SIGPAC	CULTIVO	DESCRIPCIÓN CULTIVO	S/R	SUP. PROPUESTA (ha)	SUP. CUMPLE (ha)
160000003290745	21-078-010-00006-0008	62000	PASTOS PERMANENTES DE 5 O MAS AÑOS-SIN VARIEDAD	S	0,00	0,00
160000003290750	21-078-010-00006-0009	62000	PASTOS PERMANENTES DE 5 O MAS AÑOS-SIN VARIEDAD	S	0,00	0,00
160000003290758	21-078-010-00006-0019	62000	PASTOS PERMANENTES DE 5 O MAS AÑOS-SIN VARIEDAD	S	2,82	2,82
160000003290761	21-078-010-00006-0019	62000	PASTOS PERMANENTES DE 5 O MAS AÑOS-SIN VARIEDAD	S	3,61	3,61
160000003290780	21-078-010-00006-0029	62000	PASTOS PERMANENTES DE 5 O MAS AÑOS-SIN VARIEDAD	S	7,14	7,14
160000003290788	21-078-010-00006-0030	62000	PASTOS PERMANENTES DE 5 O MAS AÑOS-SIN VARIEDAD	S	0,41	0,41
160000003290792	21-078-010-00006-0034	62000	PASTOS PERMANENTES DE 5 O MAS AÑOS-SIN VARIEDAD	S	2,29	2,29

Tener suscrito o haber tenido suscrito convenio de colaboración con el proyecto LIFE+	PUNTOS:	0,00	N
Porcentaje de superficie determinada de la explotación bajo sistemas de producción integrada ganadera o producción ecológica	PUNTOS:	4,00	100.0%

REF.	REFERENCIA SIGPAC	CULTIVO	DESCRIPCIÓN CULTIVO	S/R	SUP. PROPUESTA (ha)	SUP. CUMPLE (ha)
160000003290745	21-078-010-00006-0008	62000	PASTOS PERMANENTES DE 5 O MAS AÑOS-SIN VARIEDAD	S	0,00	0,00
160000003290750	21-078-010-00006-0009	62000	PASTOS PERMANENTES DE 5 O MAS AÑOS-SIN VARIEDAD	S	0,00	0,00
160000003290761	21-078-010-00006-0019	62000	PASTOS PERMANENTES DE 5 O MAS AÑOS-SIN VARIEDAD	S	3,61	3,61

<u>REF.</u>	<u>REFERENCIA SIGPAC</u>	<u>CULTIVO</u>	<u>DESCRIPCIÓN CULTIVO</u>	<u>S/R</u>	<u>SUP. PROPUESTA (ha)</u>	<u>SUP. CUMPLE (ha)</u>
160000003290758	21-078-010-00006-0019	62000	PASTOS PERMANENTES DE 5 O MAS AÑOS-SIN VARIEDAD	S	2,82	2,82
160000003290780	21-078-010-00006-0029	62000	PASTOS PERMANENTES DE 5 O MAS AÑOS-SIN VARIEDAD	S	7,14	7,14
160000003290788	21-078-010-00006-0030	62000	PASTOS PERMANENTES DE 5 O MAS AÑOS-SIN VARIEDAD	S	0,41	0,41
160000003290792	21-078-010-00006-0034	62000	PASTOS PERMANENTES DE 5 O MAS AÑOS-SIN VARIEDAD	S	2,29	2,29

Porcentaje de carga ganadera con especies rumiantes

PUNTOS: 2,00 97.93%

<u>EXPLOTACIÓN</u>	<u>ESPECIE</u>	<u>RUMIANTE</u>	<u>UGMs</u>
ES210790000070	BOVINA	SI	37.01
ES210790000070	PORCINO	NO	0.78

Porcentaje de carga ganadera con especies ovina

PUNTOS: 0,00 0.0%

<u>EXPLOTACIÓN</u>	<u>ESPECIE</u>	<u>OVINA</u>	<u>UGMs</u>
ES210790000070	BOVINA	NO	37.01
ES210790000070	PORCINO	NO	0.78

Pendiente media de la explotación

PUNTOS: 3,00 31.32%

<u>REF.</u>	<u>REFERENCIA SIGPAC</u>	<u>CULTIVO</u>	<u>DESCRIPCIÓN CULTIVO</u>	<u>S/R</u>	<u>PENDIENTE MEDIA (%)</u>	<u>SUP. PROPUESTA (ha)</u>
160000003290745	21-078-010-00006-0008	62000	PASTOS PERMANENTES DE 5 O MAS AÑOS-SIN VARIEDAD	S	10,55	0,00
160000003290750	21-078-010-00006-0009	62000	PASTOS PERMANENTES DE 5 O MAS AÑOS-SIN VARIEDAD	S	13,47	0,00
160000003290761	21-078-010-00006-0019	62000	PASTOS PERMANENTES DE 5 O MAS AÑOS-SIN VARIEDAD	S	30,80	3,61
160000003290758	21-078-010-00006-0019	62000	PASTOS PERMANENTES DE 5 O MAS AÑOS-SIN VARIEDAD	S	30,80	2,82
160000003290780	21-078-010-00006-0029	62000	PASTOS PERMANENTES DE 5 O MAS AÑOS-SIN VARIEDAD	S	32,62	7,14
160000003290788	21-078-010-00006-0030	62000	PASTOS PERMANENTES DE 5 O MAS AÑOS-SIN VARIEDAD	S	28,30	0,41
160000003290792	21-078-010-00006-0034	62000	PASTOS PERMANENTES DE 5 O MAS AÑOS-SIN VARIEDAD	S	29,28	2,29



<u>APELLIDOS Y NOMBRE / RAZÓN SOCIAL</u>	<u>NIF</u>	<u>EXPEDIENTE</u>	<u>PROPUESTA</u>
GONZALEZ LOPEZ MARIA EUGENIA	75544060P	5004883	ADMITIDO
<u>SOLICITA ACTUACIÓN 1</u>	<u>SOLICITA ACTUACIÓN 2</u>	<u>PROPUESTA ACTUACIÓN 2</u>	<u>SOLICITA ACTUACIÓN 3</u>
NO	SI	ADMITIDO	NO

DETALLE DE ACTUACIÓN 2

IMPORTES POR ANUALIDAD

	<u>SUPERFICIE PROPUESTA</u>	<u>SUPERFICIE SUBVENCIONABLE</u>	<u>2016</u>	<u>2017</u>	<u>2018</u>	<u>2019</u>	<u>2020</u>
IMPORTE MÁXIMO	18,84	18,84	1.788,10 €	1.788,10 €	1.788,10 €	1.788,10 €	1.788,10 €
IMPORTE MEDIO DE TRANSFERENCIA (€/ha)			94,91 €	94,91 €	94,91 €	94,91 €	94,91 €

RECINTOS PROPUESTOS

<u>REF.</u>	<u>REFERENCIA SIGPAC</u>	<u>CULTIVO</u>	<u>DESCRIPCIÓN CULTIVO</u>	<u>S/R</u>	<u>PEND. MEDIA (%)</u>	<u>SUP. DEC. (ha)</u>	<u>SUP. BRUTA (ha)</u>	<u>CAP (%)</u>	<u>SUP. NETA (ha)</u>	<u>SUP. DEC. ADMIN. (ha)</u>	<u>SUP. CAMPO (ha)</u>	<u>SUP. CALC. (ha)</u>
160000003244394	21-066-008-00034-0002	62000	PASTOS PERMANENTES DE 5 O MAS AÑOS-SIN VARIEDAD	S	12,47	13,95	16,63	82,26	13,68	13,68		13,68
160000003244409	21-066-008-00036-0001	62000	PASTOS PERMANENTES DE 5 O MAS AÑOS-SIN VARIEDAD	S	5,15	5,17	6,89	75,00	5,16	5,16		5,16

INCIDENCIAS

INCIDENCIA DESCRIPCIÓN

80866	La superficie que figura en la capa de formación adhesionada para el recinto, es inferior a la superficie por la que se solicita la ayuda para el recinto Ref:160000003244394 Recinto:21-066-008-00034-0002 Cultivo:62000 PASTOS PERMANENTES DE 5 O MAS AÑOS-SIN VARIEDAD Secano Sup. Dec. Adm.:22,22 Sup. Censo Bruta:16,63 Ref:160000003244409 Recinto:21-066-008-00036-0001 Cultivo:62000 PASTOS PERMANENTES DE 5 O MAS AÑOS-SIN VARIEDAD Secano Sup. Dec. Adm.:7,26 Sup. Censo Bruta:6,89
-------	---

DETALLE DE SUPERFICIE DE FORMACIÓN ADEHESADA EN EL CENSO DE DEHESAS

<u>REF.</u>	<u>REFERENCIA SIGPAC</u>	<u>SUP. BRUTA (ha)</u>	<u>CAP (%)</u>	<u>SUP. NETA (ha)</u>
1500000015517362	21-004-004-00712-0002	24,24	100,00	24,24
1500000015796282	21-066-008-00035-0001	3,94	55,00	2,17
1600000003021155	21-004-004-00712-0004	0,83	100,00	0,83
1600000003021171	21-004-004-00714-0001	2,21	85,00	1,88
1600000003244394	21-066-008-00034-0002	16,63	85,00	14,14
1600000003244396	21-066-008-00034-0005	0,98	100,00	0,98
1600000003244399	21-066-008-00034-0006	1,10	100,00	1,10
1600000003244406	21-066-008-00035-0003	0,14	100,00	0,14
1600000003244409	21-066-008-00036-0001	6,89	85,00	5,85
1600000003244412	21-066-008-00036-0004	2,06	100,00	2,06
TOTAL		59,02		53,39

RESUMEN CRITERIOS DE SELECCIÓN

10.1.3 Conservación y mejora de pastos en sistemas de dehesas. PUNTOS: 8,00

	<u>PUNTOS</u>	
Plan de Gestión Integral de Dehesas oficialmente aprobado	0,00	N
Porcentaje de superficie determinada en Red Natura 2000	0,00	0.0%
Tener suscrito o haber tenido suscrito convenio de colaboración con el proyecto LIFE+	0,00	N
Porcentaje de superficie determinada de la explotación bajo sistemas de producción integrada ganadera o producción ecológica	4,00	100.0%
Porcentaje de carga ganadera con especies rumiantes	2,00	83.19%
Porcentaje de carga ganadera con especies ovina	0,00	0.0%
Pendiente media de la explotación	2,00	10.46%



DETALLE CRITERIOS DE SELECCIÓN

10.1.3 Conservación y mejora de pastos en sistemas de dehesas.

PUNTOS: 8,00

Plan de Gestión Integral de Dehesas oficialmente aprobado

PUNTOS: 0,00 N

Porcentaje de superficie determinada en Red Natura 2000

PUNTOS: 0,00 0.0%

<u>REF.</u>	<u>REFERENCIA SIGPAC</u>	<u>CULTIVO</u>	<u>DESCRIPCIÓN CULTIVO</u>	<u>S/R</u>	<u>SUP. PROPUESTA (ha)</u>	<u>SUP. CUMPLE (ha)</u>
160000003244394	21-066-008-00034-0002	62000	PASTOS PERMANENTES DE 5 O MAS AÑOS-SIN VARIEDAD	S	13,68	0,00
160000003244409	21-066-008-00036-0001	62000	PASTOS PERMANENTES DE 5 O MAS AÑOS-SIN VARIEDAD	S	5,16	0,00

Tener suscrito o haber tenido suscrito convenio de colaboración con el proyecto LIFE+

PUNTOS: 0,00 N

Porcentaje de superficie determinada de la explotación bajo sistemas de producción integrada ganadera o producción ecológica

PUNTOS: 4,00 100.0%

<u>REF.</u>	<u>REFERENCIA SIGPAC</u>	<u>CULTIVO</u>	<u>DESCRIPCIÓN CULTIVO</u>	<u>S/R</u>	<u>SUP. PROPUESTA (ha)</u>	<u>SUP. CUMPLE (ha)</u>
160000003244394	21-066-008-00034-0002	62000	PASTOS PERMANENTES DE 5 O MAS AÑOS-SIN VARIEDAD	S	13,68	13,68
160000003244409	21-066-008-00036-0001	62000	PASTOS PERMANENTES DE 5 O MAS AÑOS-SIN VARIEDAD	S	5,16	5,16

Porcentaje de carga ganadera con especies rumiantes

PUNTOS: 2,00 83.19%

<u>EXPLOTACIÓN</u>	<u>ESPECIE</u>	<u>RUMIANTE</u>	<u>UGMs</u>
ES210670000001	BOVINA	SI	52.12
ES210670000001	PORCINO	NO	10.53
ES210680000199	CAPRINA	SI	0

Porcentaje de carga ganadera con especies ovina

PUNTOS: 0,00 0.0%

<u>EXPLOTACIÓN</u>	<u>ESPECIE</u>	<u>OVINA</u>	<u>UGMs</u>
ES210670000001	BOVINA	NO	52.12
ES210670000001	PORCINO	NO	10.53
ES210680000199	CAPRINA	NO	0

Pendiente media de la explotación

PUNTOS: 2,00 10.46%

<u>REF.</u>	<u>REFERENCIA SIGPAC</u>	<u>CULTIVO</u>	<u>DESCRIPCIÓN CULTIVO</u>	<u>S/R</u>	<u>PENDIENTE MEDIA (%)</u>	<u>SUP. PROPUESTA (ha)</u>
160000003244394	21-066-008-00034-0002	62000	PASTOS PERMANENTES DE 5 O MAS AÑOS-SIN VARIEDAD	S	12,47	13,68
160000003244409	21-066-008-00036-0001	62000	PASTOS PERMANENTES DE 5 O MAS AÑOS-SIN VARIEDAD	S	5,15	5,16



<u>APELLIDOS Y NOMBRE / RAZÓN SOCIAL</u>	<u>NIF</u>	<u>EXPEDIENTE</u>	<u>PROPUESTA</u>
GONZALEZ PECELLIN JOSE ANTONIO	80055447Z	5007319	ADMITIDO
<u>SOLICITA ACTUACIÓN 1</u>	<u>SOLICITA ACTUACIÓN 2</u>	<u>PROPUESTA ACTUACIÓN 2</u>	<u>SOLICITA ACTUACIÓN 3</u>
NO	SI	ADMITIDO	NO

DETALLE DE ACTUACIÓN 2

IMPORTES POR ANUALIDAD

	<u>SUPERFICIE PROPUESTA</u>	<u>SUPERFICIE SUBVENCIONABLE</u>	<u>2016</u>	<u>2017</u>	<u>2018</u>	<u>2019</u>	<u>2020</u>
IMPORTE MÁXIMO	48,09	48,09	4.564,22 €	4.564,22 €	4.564,22 €	4.564,22 €	4.564,22 €
IMPORTE MEDIO DE TRANSFERENCIA (€/ha)			94,91 €	94,91 €	94,91 €	94,91 €	94,91 €

RECINTOS PROPUESTOS

<u>REF.</u>	<u>REFERENCIA SIGPAC</u>	<u>CULTIVO</u>	<u>DESCRIPCIÓN CULTIVO</u>	<u>S/R</u>	<u>PEND. MEDIA (%)</u>	<u>SUP. DEC. (ha)</u>	<u>SUP. BRUTA (ha)</u>	<u>CAP (%)</u>	<u>SUP. NETA (ha)</u>	<u>SUP. DEC. ADMIN. (ha)</u>	<u>SUP. CAMPO (ha)</u>	<u>SUP. CALC. (ha)</u>
160000003102401	21-016-006-00074-0015	62000	PASTOS PERMANENTES DE 5 O MAS AÑOS-SIN VARIEDAD	S	13,10	21,52	33,11	74,99	24,83	24,83		24,83
160000003102402	21-016-006-00074-0015	62000	PASTOS PERMANENTES DE 5 O MAS AÑOS-SIN VARIEDAD	S	13,10	20,16	31,02	75,00	23,26	23,26		23,26

INCIDENCIAS

INCIDENCIA DESCRIPCIÓN

80866	La superficie que figura en la capa de formación adhesionada para el recinto, es inferior a la superficie por la que se solicita la ayuda para el recinto Ref:160000003102401 Recinto:21-016-006-00074-015 Cultivo:62000 PASTOS PERMANENTES DE 5 O MAS AÑOS-SIN VARIEDAD Secano Sup. Dec. Adm.:33,84 Sup. Censo Bruta:33,11 Ref:160000003102402 Recinto:21-016-006-00074-015 Cultivo:62000 PASTOS PERMANENTES DE 5 O MAS AÑOS-SIN VARIEDAD Secano Sup. Dec. Adm.:40,73 Sup. Censo Bruta:31,02
-------	---

DETALLE DE SUPERFICIE DE FORMACIÓN ADEHESADA EN EL CENSO DE DEHESAS

<u>REF.</u>	<u>REFERENCIA SIGPAC</u>	<u>SUP. BRUTA (ha)</u>	<u>CAP (%)</u>	<u>SUP. NETA (ha)</u>
1500000015625791	21-016-006-00083-0002	3,17	75,00	2,38
1500000015799360	21-068-001-00020-0009	3,50	65,00	2,28
160000003102401	21-016-006-00074-0015	33,11	75,00	24,83
160000003102402	21-016-006-00074-0015	31,02	75,00	23,26
160000003102403	21-016-006-00074-0015	30,38	75,00	22,78
160000003102404	21-016-006-00074-0015	29,69	75,00	22,26
160000003102447	21-016-006-00074-0027	23,41	75,00	17,56
160000003102450	21-016-006-00074-0028	0,03	100,00	0,03
160000003246429	21-068-001-00020-0001	3,58	100,00	3,58
160000003246431	21-068-001-00020-0002	14,75	100,00	14,75
160000003246439	21-068-001-00020-0010	2,54	100,00	2,54
160000003249242	21-068-020-00476-0001	1,47	75,00	1,10
160000003249244	21-068-020-00476-0002	0,62	100,00	0,62
1600000009120606	21-016-006-00074-0004	0,05	100,00	0,05
1600000010350702	21-068-001-00028-0001	7,03	75,00	5,27
1600000010350704	21-068-001-00028-0002	0,60	0,00	0,00
TOTAL		184,95		143,29

RESUMEN CRITERIOS DE SELECCIÓN

10.1.3 Conservación y mejora de pastos en sistemas de dehesas.

PUNTOS: 10,00

	<u>PUNTOS</u>	
Plan de Gestión Integral de Dehesas oficialmente aprobado	0,00	N
Porcentaje de superficie determinada en Red Natura 2000	4,00	100.0%
Tener suscrito o haber tenido suscrito convenio de colaboración con el proyecto LIFE+	0,00	N
Porcentaje de superficie determinada de la explotación bajo sistemas de producción integrada ganadera o producción ecológica	4,00	100.0%
Porcentaje de carga ganadera con especies rumiantes	0,00	44.64%
Porcentaje de carga ganadera con especies ovina	0,00	0.0%
Pendiente media de la explotación	2,00	13.1%

DETALLE CRITERIOS DE SELECCIÓN

10.1.3 Conservación y mejora de pastos en sistemas de dehesas.

PUNTOS: 10,00

Plan de Gestión Integral de Dehesas oficialmente aprobado

PUNTOS: 0,00 N

Porcentaje de superficie determinada en Red Natura 2000

PUNTOS: 4,00 100.0%

REF.	REFERENCIA SIGPAC	CULTIVO	DESCRIPCIÓN CULTIVO	S/R	SUP. PROPUESTA (ha)	SUP. CUMPLE (ha)
160000003102402	21-016-006-00074-0015	62000	PASTOS PERMANENTES DE 5 O MAS AÑOS-SIN VARIEDAD	S	23,26	23,26
160000003102401	21-016-006-00074-0015	62000	PASTOS PERMANENTES DE 5 O MAS AÑOS-SIN VARIEDAD	S	24,83	24,83

Tener suscrito o haber tenido suscrito convenio de colaboración con el proyecto LIFE+

PUNTOS: 0,00 N

Porcentaje de superficie determinada de la explotación bajo sistemas de producción integrada ganadera o producción ecológica

PUNTOS: 4,00 100.0%

REF.	REFERENCIA SIGPAC	CULTIVO	DESCRIPCIÓN CULTIVO	S/R	SUP. PROPUESTA (ha)	SUP. CUMPLE (ha)
160000003102401	21-016-006-00074-0015	62000	PASTOS PERMANENTES DE 5 O MAS AÑOS-SIN VARIEDAD	S	24,83	24,83
160000003102402	21-016-006-00074-0015	62000	PASTOS PERMANENTES DE 5 O MAS AÑOS-SIN VARIEDAD	S	23,26	23,26

Porcentaje de carga ganadera con especies rumiantes

PUNTOS: 0,00 44.64%

EXPLOTACIÓN	ESPECIE	RUMIANTE	UGMs
ES210160000209	CAPRINA	SI	25.77
ES210160000209	PORCINO	NO	31.96

Porcentaje de carga ganadera con especies ovina

PUNTOS: 0,00 0.0%

EXPLOTACIÓN	ESPECIE	OVINA	UGMs
ES210160000209	CAPRINA	NO	25.77
ES210160000209	PORCINO	NO	31.96

Pendiente media de la explotación

PUNTOS: 2,00 13.1%

REF.	REFERENCIA SIGPAC	CULTIVO	DESCRIPCIÓN CULTIVO	S/R	PENDIENTE MEDIA (%)	SUP. PROPUESTA (ha)
160000003102402	21-016-006-00074-0015	62000	PASTOS PERMANENTES DE 5 O MAS AÑOS-SIN VARIEDAD	S	13,10	23,26
160000003102401	21-016-006-00074-0015	62000	PASTOS PERMANENTES DE 5 O MAS AÑOS-SIN VARIEDAD	S	13,10	24,83



<u>APELLIDOS Y NOMBRE / RAZÓN SOCIAL</u>	<u>NIF</u>	<u>EXPEDIENTE</u>	<u>PROPUESTA</u>
GONZALEZ RUIZ MARIA DEL PRADO	28739706X	5005132	ADMITIDO
<u>SOLICITA ACTUACIÓN 1</u>	<u>SOLICITA ACTUACIÓN 2</u>	<u>SOLICITA ACTUACIÓN 3</u>	<u>PROPUESTA ACTUACIÓN 3</u>
NO	NO	SI	ADMITIDO

DETALLE DE ACTUACIÓN 3

IMPORTES POR ANUALIDAD

	<u>SUPERFICIE PROPUESTA</u>	<u>SUPERFICIE SUBVENCIONABLE</u>	<u>2016</u>	<u>2017</u>	<u>2018</u>	<u>2019</u>	<u>2020</u>
IMPORTE MÁXIMO	12,45	8,41	360,28 €	360,28 €	360,28 €	360,28 €	360,28 €
IMPORTE MEDIO DE TRANSFERENCIA (€/ha)			28,94 €	28,94 €	28,94 €	28,94 €	28,94 €

RECINTOS PROPUESTOS

<u>REF.</u>	<u>REFERENCIA SIGPAC</u>	<u>CULTIVO</u>	<u>DESCRIPCIÓN CULTIVO</u>	<u>S/R</u>	<u>PEND. MEDIA (%)</u>	<u>SUP. DEC. (ha)</u>	<u>SUP. BRUTA (ha)</u>	<u>CAP (%)</u>	<u>SUP. NETA (ha)</u>	<u>SUP. DEC. ADMIN. (ha)</u>	<u>SUP. CAMPO (ha)</u>	<u>SUP. CALC. (ha)</u>
1600000026112524	21-036-004-00009-0001	62000	PASTOS PERMANENTES DE 5 O MAS AÑOS-SIN VARIEDAD	S	22,33	0,00	2,00	0,00	0,00	0,00		0,00
1600000026112525	21-036-004-00012-0001	62000	PASTOS PERMANENTES DE 5 O MAS AÑOS-SIN VARIEDAD	S	24,92	2,03	2,71	75,00	2,03	2,03		2,03
1600000026112529	21-036-004-00006-0002	62000	PASTOS PERMANENTES DE 5 O MAS AÑOS-SIN VARIEDAD	S	25,42	8,09	9,49	55,00	5,22	5,22		5,22
1600000026112530	21-036-004-00011-0001	62000	PASTOS PERMANENTES DE 5 O MAS AÑOS-SIN VARIEDAD	S	28,28	0,74	2,00	35,00	0,70	0,70		0,70
1600000026112535	21-036-004-00013-0001	62000	PASTOS PERMANENTES DE 5 O MAS AÑOS-SIN VARIEDAD	S	24,36	5,49	7,37	45,00	3,32	3,32		3,32
1600000026112541	21-036-004-00010-0001	62000	PASTOS PERMANENTES DE 5 O MAS AÑOS-SIN VARIEDAD	S	26,66	1,19	4,72	25,00	1,18	1,18		1,18

INCIDENCIAS

INCIDENCIA DESCRIPCIÓN

- 80864 Superficie máxima determinada superior al 50% de la superficie de formación adehesada total de la dehesa
Ref: Recinto:---- Cultivo: - Sup. Resuelta:12,45 Sup. Formación Aدهesada Total:16,81
- 80866 La superficie que figura en la capa de formación adehesada para el recinto, es inferior a la superficie por la que se solicita la ayuda para el recinto
Ref:1600000026112524 Recinto:21-036-004-00009-001 Cultivo:62000 PASTOS PERMANENTES DE 5 O MAS AÑOS-SIN VARIEDAD Secano Sup. Dec. Adm.:2,99 Sup. Censo Bruta:2
Ref:1600000026112529 Recinto:21-036-004-00006-002 Cultivo:62000 PASTOS PERMANENTES DE 5 O MAS AÑOS-SIN VARIEDAD Secano Sup. Dec. Adm.:14,71 Sup. Censo Bruta:9,49
Ref:1600000026112530 Recinto:21-036-004-00011-001 Cultivo:62000 PASTOS PERMANENTES DE 5 O MAS AÑOS-SIN VARIEDAD Secano Sup. Dec. Adm.:2,1 Sup. Censo Bruta:2
Ref:1600000026112535 Recinto:21-036-004-00013-001 Cultivo:62000 PASTOS PERMANENTES DE 5 O MAS AÑOS-SIN VARIEDAD Secano Sup. Dec. Adm.:12,21 Sup. Censo Bruta:7,37
Ref:1600000026112541 Recinto:21-036-004-00010-001 Cultivo:62000 PASTOS PERMANENTES DE 5 O MAS AÑOS-SIN VARIEDAD Secano Sup. Dec. Adm.:4,75 Sup. Censo Bruta:4,72

DETALLE DE SUPERFICIE DE FORMACIÓN ADEHESADA EN EL CENSO DE DEHESAS

<u>REF.</u>	<u>REFERENCIA SIGPAC</u>	<u>SUP. BRUTA (ha)</u>	<u>CAP (%)</u>	<u>SUP. NETA (ha)</u>
1600000026112524	21-036-004-00009-0001	2,00	0,00	0,00
1600000026112525	21-036-004-00012-0001	2,71	75,00	2,03
1600000026112529	21-036-004-00006-0002	9,49	55,00	5,22
1600000026112530	21-036-004-00011-0001	2,00	35,00	0,70
1600000026112533	21-036-004-00006-0008	1,16	45,00	0,52
1600000026112535	21-036-004-00013-0001	7,37	45,00	3,32
1600000026112536	21-038-004-00102-0002	4,77	75,00	3,58
1600000026112537	21-036-004-00006-0005	1,27	0,00	0,00
1600000026112538	21-038-004-00102-0003	0,02	100,00	0,02
1600000026112539	21-036-004-00006-0006	0,15	0,00	0,00
1600000026112540	21-036-004-00006-0004	0,24	100,00	0,24
1600000026112541	21-036-004-00010-0001	4,72	25,00	1,18
TOTAL		35,90		16,81



RESUMEN CRITERIOS DE SELECCIÓN

10.1.3 Conservación y mejora de pastos en sistemas de dehesas. PUNTOS: 6,00

	PUNTOS	
Plan de Gestión Integral de Dehesas oficialmente aprobado	0,00	N
Porcentaje de superficie determinada en Red Natura 2000	0,00	0.0%
Tener suscrito o haber tenido suscrito convenio de colaboración con el proyecto LIFE+	0,00	N
Porcentaje de superficie determinada de la explotación bajo sistemas de producción integrada ganadera o producción ecológica	0,00	0.0%
Porcentaje de carga ganadera con especies rumiantes	3,00	100.0%
Porcentaje de carga ganadera con especies ovina	0,00	0.0%
Pendiente media de la explotación	3,00	25.33%

DETALLE CRITERIOS DE SELECCIÓN

10.1.3 Conservación y mejora de pastos en sistemas de dehesas. PUNTOS: 6,00

REF.	REFERENCIA SIGPAC	CULTIVO	DESCRIPCIÓN CULTIVO	S/R	SUP. PROPUESTA (ha)	SUP. CUMPLE (ha)
160000026112529	21-036-004-00006-0002	62000	PASTOS PERMANENTES DE 5 O MAS AÑOS-SIN VARIEDAD	S	5,22	0,00
160000026112524	21-036-004-00009-0001	62000	PASTOS PERMANENTES DE 5 O MAS AÑOS-SIN VARIEDAD	S	0,00	0,00
160000026112541	21-036-004-00010-0001	62000	PASTOS PERMANENTES DE 5 O MAS AÑOS-SIN VARIEDAD	S	1,18	0,00
160000026112530	21-036-004-00011-0001	62000	PASTOS PERMANENTES DE 5 O MAS AÑOS-SIN VARIEDAD	S	0,70	0,00
160000026112525	21-036-004-00012-0001	62000	PASTOS PERMANENTES DE 5 O MAS AÑOS-SIN VARIEDAD	S	2,03	0,00
160000026112535	21-036-004-00013-0001	62000	PASTOS PERMANENTES DE 5 O MAS AÑOS-SIN VARIEDAD	S	3,32	0,00

	PUNTOS	
Plan de Gestión Integral de Dehesas oficialmente aprobado	0,00	N
Porcentaje de superficie determinada en Red Natura 2000	0,00	0.0%
Tener suscrito o haber tenido suscrito convenio de colaboración con el proyecto LIFE+	0,00	N
Porcentaje de superficie determinada de la explotación bajo sistemas de producción integrada ganadera o producción ecológica	0,00	0.0%

REF.	REFERENCIA SIGPAC	CULTIVO	DESCRIPCIÓN CULTIVO	S/R	SUP. PROPUESTA (ha)	SUP. CUMPLE (ha)
160000026112529	21-036-004-00006-0002	62000	PASTOS PERMANENTES DE 5 O MAS AÑOS-SIN VARIEDAD	S	5,22	0,00
160000026112524	21-036-004-00009-0001	62000	PASTOS PERMANENTES DE 5 O MAS AÑOS-SIN VARIEDAD	S	0,00	0,00
160000026112541	21-036-004-00010-0001	62000	PASTOS PERMANENTES DE 5 O MAS AÑOS-SIN VARIEDAD	S	1,18	0,00
160000026112530	21-036-004-00011-0001	62000	PASTOS PERMANENTES DE 5 O MAS AÑOS-SIN VARIEDAD	S	0,70	0,00
160000026112525	21-036-004-00012-0001	62000	PASTOS PERMANENTES DE 5 O MAS AÑOS-SIN VARIEDAD	S	2,03	0,00
160000026112535	21-036-004-00013-0001	62000	PASTOS PERMANENTES DE 5 O MAS AÑOS-SIN VARIEDAD	S	3,32	0,00

Porcentaje de carga ganadera con especies rumiantes PUNTOS: 3,00 100.0%

EXPLORACIÓN	ESPECIE	RUMIANTE	UGMs
ES210360000065	BOVINA	SI	17.34

Porcentaje de carga ganadera con especies ovina PUNTOS: 0,00 0.0%

EXPLORACIÓN	ESPECIE	OVINA	UGMs
ES210360000065	BOVINA	NO	17.34

Pendiente media de la explotación PUNTOS: 3,00 25.33%

REF.	REFERENCIA SIGPAC	CULTIVO	DESCRIPCIÓN CULTIVO	S/R	PENDIENTE		SUP.
					MEDIA (%)	PROPUESTA (ha)	
160000026112529	21-036-004-00006-0002	62000	PASTOS PERMANENTES DE 5 O MAS AÑOS-SIN VARIEDAD	S	25,42		5,22
160000026112524	21-036-004-00009-0001	62000	PASTOS PERMANENTES DE 5 O MAS AÑOS-SIN VARIEDAD	S	22,33		0,00
160000026112541	21-036-004-00010-0001	62000	PASTOS PERMANENTES DE 5 O MAS AÑOS-SIN VARIEDAD	S	26,66		1,18
160000026112530	21-036-004-00011-0001	62000	PASTOS PERMANENTES DE 5 O MAS AÑOS-SIN VARIEDAD	S	28,28		0,70
160000026112525	21-036-004-00012-0001	62000	PASTOS PERMANENTES DE 5 O MAS AÑOS-SIN VARIEDAD	S	24,92		2,03
160000026112535	21-036-004-00013-0001	62000	PASTOS PERMANENTES DE 5 O MAS AÑOS-SIN VARIEDAD	S	24,36		3,32



<u>APELLIDOS Y NOMBRE / RAZÓN SOCIAL</u>		<u>NIF</u>	<u>EXPEDIENTE</u>	<u>PROPUESTA</u>
GONZALEZ SANCHEZ DALP MANUEL		28505705B	5005998	INADMITIDO
<u>SOLICITA ACTUACIÓN 1</u>	<u>PROPUESTA ACTUACIÓN 1</u>	<u>SOLICITA ACTUACIÓN 2</u>	<u>SOLICITA ACTUACIÓN 3</u>	
SI	INADMITIDO	NO	NO	

DETALLE DE ACTUACIÓN 1

IMPORTES POR ANUALIDAD

	<u>SUPERFICIE PROPUESTA</u>	<u>SUPERFICIE SUBVENCIONABLE</u>	<u>2016</u>	<u>2017</u>	<u>2018</u>	<u>2019</u>	<u>2020</u>
IMPORTE MÁXIMO	0,00	0,00	0,00 €	0,00 €	0,00 €	0,00 €	0,00 €
IMPORTE MEDIO DE TRANSFERENCIA (€/ha)			0,00 €	0,00 €	0,00 €	0,00 €	0,00 €

INCIDENCIAS

INCIDENCIA DESCRIPCIÓN

224	La superficie de cruce total de productos de la agrupación Pastos permanentes sobre un mismo recinto en una misma solicitud, no puede superar la superficie total admisible de pastos. Ref:1600000003052549 Recinto:21-007-013-00019-001 Cultivo:62000 PASTOS PERMANENTES DE 5 O MAS AÑOS-SIN VARIEDAD Secano Superficie admisible de pastos del recinto según SIGPAC.:0 Suma de superficies de cruce netas declaradas para este recinto por el solicitante.:9417 Exceso de superficie (Hectáreas):49,34 Ref:1600000003052552 Recinto:21-007-013-00019-001 Cultivo:62000 PASTOS PERMANENTES DE 5 O MAS AÑOS-SIN VARIEDAD Secano Superficie admisible de pastos del recinto según SIGPAC.:0 Suma de superficies de cruce netas declaradas para este recinto por el solicitante.:9417 Exceso de superficie (Hectáreas):44,83
80856	No cumple con la superficie mínima de cultivo elegible para solicitar la operación. Sup. Resuelta:0
80863	Cultivo, variedad, regimen y/o uso del recinto SIGPAC no compatible con la operación (anexo III.I, Orden 26 mayo 2015) Ref:1600000003052549 Recinto:21-007-013-00019-001 Cultivo:62000 PASTOS PERMANENTES DE 5 O MAS AÑOS-SIN VARIEDAD Secano Ref:1600000003052550 Recinto:21-007-013-00019-001 Cultivo:62000 PASTOS PERMANENTES DE 5 O MAS AÑOS-SIN VARIEDAD Secano Ref:1600000003052552 Recinto:21-007-013-00019-001 Cultivo:62000 PASTOS PERMANENTES DE 5 O MAS AÑOS-SIN VARIEDAD Secano
80866	La superficie que figura en la capa de formación adehesada para el recinto, es inferior a la superficie por la que se solicita la ayuda para el recinto Ref:1600000003052549 Recinto:21-007-013-00019-001 Cultivo:62000 PASTOS PERMANENTES DE 5 O MAS AÑOS-SIN VARIEDAD Secano Sup. Dec. Adm.:27,02 Sup. Censo Bruta:22,57 Ref:1600000003052550 Recinto:21-007-013-00019-001 Cultivo:62000 PASTOS PERMANENTES DE 5 O MAS AÑOS-SIN VARIEDAD Secano Sup. Dec. Adm.:3,48 Sup. Censo Bruta:0 Ref:1600000003052552 Recinto:21-007-013-00019-001 Cultivo:62000 PASTOS PERMANENTES DE 5 O MAS AÑOS-SIN VARIEDAD Secano Sup. Dec. Adm.:24,55 Sup. Censo Bruta:24,52
80868	Solicitante de la actuación 1 que no acredita viabilidad de las acciones mediante informe técnico de la Consejería de Medio Ambiente.

DETALLE DE SUPERFICIE DE FORMACIÓN ADEHESADA EN EL CENSO DE DEHESAS

<u>REF.</u>	<u>REFERENCIA SIGPAC</u>	<u>SUP. BRUTA (ha)</u>	<u>CAP (%)</u>	<u>SUP. NETA (ha)</u>
1500000015568322	21-007-013-00016-0001	1,64	0,00	0,00
1600000003052485	21-007-013-00016-0001	0,04	0,00	0,00
1600000003052544	21-007-013-00019-0001	8,88	100,00	8,88
1600000003052545	21-007-013-00019-0001	1,64	100,00	1,64
1600000003052546	21-007-013-00019-0001	15,19	100,00	15,19
1600000003052547	21-007-013-00019-0001	0,55	100,00	0,55
1600000003052548	21-007-013-00019-0001	0,77	100,00	0,77
1600000003052549	21-007-013-00019-0001	24,17	100,00	24,17
1600000003052551	21-007-013-00019-0001	0,06	0,00	0,00
1600000003052552	21-007-013-00019-0001	24,52	100,00	24,52
1600000003052554	21-007-013-00019-0012	0,40	100,00	0,40
TOTAL		77,86		76,12



RESUMEN CRITERIOS DE SELECCIÓN

10.1.3 Conservación y mejora de pastos en sistemas de dehesas. PUNTOS: 0,00

	PUNTOS	
Plan de Gestión Integral de Dehesas oficialmente aprobado	0,00	N
Porcentaje de superficie determinada en Red Natura 2000	0,00	0.0%
Tener suscrito o haber tenido suscrito convenio de colaboración con el proyecto LIFE+	0,00	N
Porcentaje de superficie determinada de la explotación bajo sistemas de producción integrada ganadera o producción ecológica	0,00	0.0%
Porcentaje de carga ganadera con especies rumiantes	0,00	0.0%
Porcentaje de carga ganadera con especies ovina	0,00	0.0%
Pendiente media de la explotación	0,00	0.0%

DETALLE CRITERIOS DE SELECCIÓN

10.1.3 Conservación y mejora de pastos en sistemas de dehesas. PUNTOS: 0,00

Plan de Gestión Integral de Dehesas oficialmente aprobado	PUNTOS: 0,00	N
Porcentaje de superficie determinada en Red Natura 2000	PUNTOS: 0,00	0.0%
Tener suscrito o haber tenido suscrito convenio de colaboración con el proyecto LIFE+	PUNTOS: 0,00	N
Porcentaje de superficie determinada de la explotación bajo sistemas de producción integrada ganadera o producción ecológica	PUNTOS: 0,00	0.0%
Porcentaje de carga ganadera con especies rumiantes	PUNTOS: 0,00	0.0%
Porcentaje de carga ganadera con especies ovina	PUNTOS: 0,00	0.0%
Pendiente media de la explotación	PUNTOS: 0,00	0.0%



<u>APELLIDOS Y NOMBRE / RAZÓN SOCIAL</u>	<u>NIF</u>	<u>EXPEDIENTE</u>	<u>PROPUESTA</u>
GUERRA BLANCO ANTONIO JOSE	29765140N	5007731	ADMITIDO
<u>SOLICITA ACTUACIÓN 1</u>	<u>SOLICITA ACTUACIÓN 2</u>	<u>PROPUESTA ACTUACIÓN 2</u>	<u>SOLICITA ACTUACIÓN 3</u>
NO	SI	ADMITIDO	NO

DETALLE DE ACTUACIÓN 2

IMPORTES POR ANUALIDAD

	<u>SUPERFICIE PROPUESTA</u>	<u>SUPERFICIE SUBVENCIONABLE</u>	<u>2016</u>	<u>2017</u>	<u>2018</u>	<u>2019</u>	<u>2020</u>
IMPORTE MÁXIMO	48,40	48,40	4.593,64 €	4.593,64 €	4.593,64 €	4.593,64 €	4.593,64 €
IMPORTE MEDIO DE TRANSFERENCIA (€/ha)			94,91 €	94,91 €	94,91 €	94,91 €	94,91 €

RECINTOS PROPUESTOS

<u>REF.</u>	<u>REFERENCIA SIGPAC</u>	<u>CULTIVO</u>	<u>DESCRIPCIÓN CULTIVO</u>	<u>S/R</u>	<u>PEND. MEDIA (%)</u>	<u>SUP. DEC. (ha)</u>	<u>SUP. BRUTA (ha)</u>	<u>CAP (%)</u>	<u>SUP. NETA (ha)</u>	<u>SUP. DEC. ADMIN. (ha)</u>	<u>SUP. CAMPO (ha)</u>	<u>SUP. CALC. (ha)</u>
160000025787288	21-057-017-00015-0001	63000	PASTOS DE MENOS DE 5 AÑOS-SIN VARIEDAD	S	7,06	48,40	48,40	100,00	48,40	48,40		48,40

INCIDENCIAS

INCIDENCIA DESCRIPCIÓN

80866	La superficie que figura en la capa de formación adhesionada para el recinto, es inferior a la superficie por la que se solicita la ayuda para el recinto Ref:160000025787288 Recinto:21-057-017-00015-001 Cultivo:63000 PASTOS DE MENOS DE 5 AÑOS-SIN VARIEDAD Secano Sup. Dec. Adm.:48,43 Sup. Censo Bruta:48,4
-------	--



DETALLE DE SUPERFICIE DE FORMACIÓN ADEHESADA EN EL CENSO DE DEHESAS

REF.	REFERENCIA SIGPAC	SUP. BRUTA (ha)	CAP (%)	SUP. NETA (ha)
160000025787283	21-075-015-00001-0023	0,85	65,00	0,55
160000025787284	21-075-015-00002-0011	0,78	100,00	0,78
160000025787285	21-075-015-00002-0015	16,09	85,00	13,68
160000025787286	21-075-015-00001-0017	0,17	75,00	0,13
160000025787287	21-075-015-00002-0012	0,03	0,00	0,00
160000025787288	21-057-017-00015-0001	48,40	100,00	48,40
160000025787289	21-075-015-00001-0001	54,72	100,00	54,72
160000025787290	21-075-015-00001-0022	0,10	100,00	0,10
160000025787291	21-057-017-00015-0001	35,15	100,00	35,15
160000025787292	21-057-017-00015-0001	42,47	100,00	42,47
160000025787293	21-075-015-00002-0008	91,58	100,00	91,58
160000025787294	21-075-015-00002-0013	0,55	100,00	0,55
160000025787295	21-075-015-00004-0006	3,88	65,00	2,52
160000025787296	21-075-015-00001-0021	0,69	100,00	0,69
160000025787297	21-075-015-00001-0021	0,82	100,00	0,82
160000025787298	21-075-015-00002-0016	2,38	85,00	2,03
160000025787299	21-075-015-00001-0022	0,97	45,00	0,44
160000025787300	21-062-003-00001-0008	47,57	100,00	47,57
160000025787301	21-075-015-00001-0022	0,85	75,00	0,64
160000025787302	21-075-015-00001-0018	0,51	75,00	0,38
160000025787303	21-075-015-00001-0004	1,56	100,00	1,56
160000025787306	21-006-014-00006-0016	1,84	100,00	1,84
160000025787307	21-075-015-00004-0010	0,14	55,00	0,08
160000025787309	21-075-012-00001-0006	83,20	75,00	62,40
160000025787310	21-075-012-00002-0002	0,57	100,00	0,57
160000025787311	21-075-012-00002-0003	0,05	100,00	0,05
160000025787312	21-075-015-00004-0001	23,95	100,00	23,95
160000025787313	21-075-015-00004-0009	0,50	100,00	0,50
160000025787314	21-057-017-00012-0005	0,49	100,00	0,49
160000025787315	21-057-017-00012-0006	0,34	85,00	0,29
160000025787316	21-057-017-00012-0001	52,08	100,00	52,08
160000025787317	21-057-016-00051-0002	1,60	100,00	1,60
160000025787319	21-075-015-00001-0015	39,61	100,00	39,61
160000025787320	21-075-015-00001-0013	13,16	75,00	9,87
160000025787321	21-035-031-00021-0001	13,17	100,00	13,17
160000025787322	21-057-017-00013-0003	11,94	100,00	11,94
160000025787323	21-057-017-00013-0003	58,60	100,00	58,60
160000025787324	21-075-015-00002-0014	3,92	75,00	2,94
160000025787325	21-062-003-00003-0001	19,02	100,00	19,02
160000025787326	21-057-017-00013-0019	44,68	100,00	44,68
160000025787327	21-035-031-00017-0021	95,14	100,00	95,14
160000025787328	21-075-015-00004-0008	0,20	55,00	0,11
160000025787329	21-057-017-00015-0011	0,46	45,00	0,21
TOTAL		814,78		783,90

RESUMEN CRITERIOS DE SELECCIÓN

10.1.3 Conservación y mejora de pastos en sistemas de dehesas.

PUNTOS: 8,00

	PUNTOS	
Plan de Gestión Integral de Dehesas oficialmente aprobado	0,00	N
Porcentaje de superficie determinada en Red Natura 2000	4,00	100.0%
Tener suscrito o haber tenido suscrito convenio de colaboración con el proyecto LIFE+	3,00	S
Porcentaje de superficie determinada de la explotación bajo sistemas de producción integrada ganadera o producción ecológica	0,00	0.0%
Porcentaje de carga ganadera con especies rumiantes	0,00	39.68%
Porcentaje de carga ganadera con especies ovina	0,00	0.0%
Pendiente media de la explotación	1,00	7.06%

DETALLE CRITERIOS DE SELECCIÓN

10.1.3 Conservación y mejora de pastos en sistemas de dehesas. PUNTOS: 8,00

Plan de Gestión Integral de Dehesas oficialmente aprobado PUNTOS: 0,00 N

Porcentaje de superficie determinada en Red Natura 2000 PUNTOS: 4,00 100.0%

REF.	REFERENCIA SIGPAC	CULTIVO	DESCRIPCIÓN CULTIVO	S/R	SUP. PROPUESTA (ha)	SUP. CUMPLE (ha)
1600000025787288	21-057-017-00015-0001	63000	PASTOS DE MENOS DE 5 AÑOS-SIN VARIEDAD	S	48,40	48,40

Tener suscrito o haber tenido suscrito convenio de colaboración con el proyecto LIFE+ PUNTOS: 3,00 S

Porcentaje de superficie determinada de la explotación bajo sistemas de producción integrada ganadera o producción ecológica PUNTOS: 0,00 0.0%

REF.	REFERENCIA SIGPAC	CULTIVO	DESCRIPCIÓN CULTIVO	S/R	SUP. PROPUESTA (ha)	SUP. CUMPLE (ha)
1600000025787288	21-057-017-00015-0001	63000	PASTOS DE MENOS DE 5 AÑOS-SIN VARIEDAD	S	48,40	0,00

Porcentaje de carga ganadera con especies rumiantes PUNTOS: 0,00 39.68%

EXLOTACIÓN	ESPECIE	RUMIANTE	UGMs
ES210060000003	BOVINA	SI	25.53
ES210060000003	CAPRINA	SI	0
ES210350000072	PORCINO	NO	30.06
ES210570000015	BOVINA	SI	117.91
ES210570000015	PORCINO	NO	454.35
ES210760000007	BOVINA	SI	89.25
ES210760000007	PORCINO	NO	14.24
ES210760000310	BOVINA	SI	95.29

Porcentaje de carga ganadera con especies ovina PUNTOS: 0,00 0.0%

EXLOTACIÓN	ESPECIE	OVINA	UGMs
ES210060000003	BOVINA	NO	25.53
ES210060000003	CAPRINA	NO	0
ES210350000072	PORCINO	NO	30.06
ES210570000015	BOVINA	NO	117.91
ES210570000015	PORCINO	NO	454.35
ES210760000007	BOVINA	NO	89.25
ES210760000007	PORCINO	NO	14.24
ES210760000310	BOVINA	NO	95.29

Pendiente media de la explotación PUNTOS: 1,00 7.06%

REF.	REFERENCIA SIGPAC	CULTIVO	DESCRIPCIÓN CULTIVO	S/R	PENDIENTE MEDIA (%)	SUP. PROPUESTA (ha)
1600000025787288	21-057-017-00015-0001	63000	PASTOS DE MENOS DE 5 AÑOS-SIN VARIEDAD	S	7,06	48,40



<u>APELLIDOS Y NOMBRE / RAZÓN SOCIAL</u>	<u>NIF</u>	<u>EXPEDIENTE</u>	<u>PROPUESTA</u>
GUIMERA CORDOBA MARIA DEL CARMEN	28852813A	5008736	INADMITIDO
<u>SOLICITA ACTUACIÓN 1</u>	<u>SOLICITA ACTUACIÓN 2</u>	<u>PROPUESTA ACTUACIÓN 2</u>	<u>SOLICITA ACTUACIÓN 3</u>
NO	SI	INADMITIDO	NO

DETALLE DE ACTUACIÓN 2

IMPORTE POR ANUALIDAD

	<u>SUPERFICIE PROPUESTA</u>	<u>SUPERFICIE SUBVENCIONABLE</u>	<u>2016</u>	<u>2017</u>	<u>2018</u>	<u>2019</u>	<u>2020</u>
IMPORTE MÁXIMO	0,00	0,00	0,00 €	0,00 €	0,00 €	0,00 €	0,00 €
IMPORTE MEDIO DE TRANSFERENCIA (€/ha)			0,00 €	0,00 €	0,00 €	0,00 €	0,00 €

INCIDENCIAS

INCIDENCIA DESCRIPCIÓN

224	La superficie de cruce total de productos de la agrupación Pastos permanentes sobre un mismo recinto en una misma solicitud, no puede superar la superficie total admisible de pastos. Ref:1600000026276860 Recinto:21-068-005-00092-001 Cultivo:62000 PASTOS PERMANENTES DE 5 O MAS AÑOS-SIN VARIEDAD Secano Superficie admisible de pastos del recinto según SIGPAC.:0 Suma de superficies de cruce netas declaradas para este recinto por el solicitante.:3074 Exceso de superficie (Hectáreas):30,74
80856	No cumple con la superficie mínima de cultivo elegible para solicitar la operación. Sup. Resuelta:0
80866	La superficie que figura en la capa de formación adhesionada para el recinto, es inferior a la superficie por la que se solicita la ayuda para el recinto Ref:1600000026276860 Recinto:21-068-005-00092-001 Cultivo:62000 PASTOS PERMANENTES DE 5 O MAS AÑOS-SIN VARIEDAD Secano Sup. Dec. Adm.:25,84 Sup. Censo Bruta:25,83
80867	Superficie resuelta para el grupo de pago menor que la mínima requerida Ref:1600000026276860 Recinto:21-068-005-00092-001 Cultivo:62000 PASTOS PERMANENTES DE 5 O MAS AÑOS-SIN VARIEDAD Secano Sup. Declarada:19,37 Sup. Resuelta:0

DETALLE DE SUPERFICIE DE FORMACIÓN ADEHESADA EN EL CENSO DE DEHESAS

<u>REF.</u>	<u>REFERENCIA SIGPAC</u>	<u>SUP. BRUTA (ha)</u>	<u>CAP (%)</u>	<u>SUP. NETA (ha)</u>
1600000026276857	21-068-005-00094-0001	15,31	75,00	11,48
1600000026276859	21-068-005-00092-0001	10,64	75,00	7,98
1600000026276860	21-068-005-00092-0001	25,83	75,00	19,37
TOTAL		51,78		38,83

RESUMEN CRITERIOS DE SELECCIÓN

10.1.3 Conservación y mejora de pastos en sistemas de dehesas. PUNTOS: 2,00

	<u>PUNTOS</u>	
Plan de Gestión Integral de Dehesas oficialmente aprobado	0,00	N
Porcentaje de superficie determinada en Red Natura 2000	0,00	0.0%
Tener suscrito o haber tenido suscrito convenio de colaboración con el proyecto LIFE+	0,00	N
Porcentaje de superficie determinada de la explotación bajo sistemas de producción integrada ganadera o producción ecológica	0,00	0.0%
Porcentaje de carga ganadera con especies rumiantes	2,00	94.73%
Porcentaje de carga ganadera con especies ovina	0,00	0.0%
Pendiente media de la explotación	0,00	0.0%



DETALLE CRITERIOS DE SELECCIÓN

10.1.3 Conservación y mejora de pastos en sistemas de dehesas.

PUNTOS: 2,00

Plan de Gestión Integral de Dehesas oficialmente aprobado

PUNTOS: 0,00 N

Porcentaje de superficie determinada en Red Natura 2000

PUNTOS: 0,00 0.0%

Tener suscrito o haber tenido suscrito convenio de colaboración con el proyecto LIFE+

PUNTOS: 0,00 N

Porcentaje de superficie determinada de la explotación bajo sistemas de producción integrada ganadera o producción ecológica

PUNTOS: 0,00 0.0%

Porcentaje de carga ganadera con especies rumiantes

PUNTOS: 2,00 94.73%

<u>EXPLOTACIÓN</u>	<u>ESPECIE</u>	<u>RUMIANTE</u>	<u>UGMs</u>
ES21069000032	BOVINA	SI	10.78
ES21069000032	PORCINO	NO	0.6

Porcentaje de carga ganadera con especies ovina

PUNTOS: 0,00 0.0%

<u>EXPLOTACIÓN</u>	<u>ESPECIE</u>	<u>OVINA</u>	<u>UGMs</u>
ES21069000032	BOVINA	NO	10.78
ES21069000032	PORCINO	NO	0.6

Pendiente media de la explotación

PUNTOS: 0,00 0.0%



<u>APELLIDOS Y NOMBRE / RAZÓN SOCIAL</u>	<u>NIF</u>	<u>EXPEDIENTE</u>	<u>PROPUESTA</u>
GUTIERREZ GOMEZ GONZALO	29747877E	5007520	INADMITIDO
<u>SOLICITA ACTUACIÓN 1</u>	<u>SOLICITA ACTUACIÓN 2</u>	<u>PROPUESTA ACTUACIÓN 2</u>	<u>SOLICITA ACTUACIÓN 3</u>
NO	SI	INADMITIDO	NO

DETALLE DE ACTUACIÓN 2

IMPORTES POR ANUALIDAD

	<u>SUPERFICIE PROPUESTA</u>	<u>SUPERFICIE SUBVENCIONABLE</u>	2016	2017	2018	2019	2020
IMPORTE MÁXIMO	0,00	0,00	0,00 €	0,00 €	0,00 €	0,00 €	0,00 €
IMPORTE MEDIO DE TRANSFERENCIA (€/ha)			0,00 €	0,00 €	0,00 €	0,00 €	0,00 €

INCIDENCIAS

INCIDENCIA DESCRIPCIÓN

224	La superficie de cruce total de productos de la agrupación Pastos permanentes sobre un mismo recinto en una misma solicitud, no puede superar la superficie total admisible de pastos. Ref:1600000026050265 Recinto:21-067-003-00011-004 Cultivo:62000 PASTOS PERMANENTES DE 5 O MAS AÑOS-SIN VARIEDAD Secano Superficie admisible de pastos del recinto según SIGPAC.:1502 Suma de superficies de cruce netas declaradas para este recinto por el solicitante.:3337 Exceso de superficie (Hectáreas):18,35
	Ref:1600000026050266 Recinto:21-067-005-00011-003 Cultivo:62000 PASTOS PERMANENTES DE 5 O MAS AÑOS-SIN VARIEDAD Secano Superficie admisible de pastos del recinto según SIGPAC.:1211 Suma de superficies de cruce netas declaradas para este recinto por el solicitante.:1609 Exceso de superficie (Hectáreas):3,98
80856	No cumple con la superficie mínima de cultivo elegible para solicitar la operación. Sup. Resuelta:0
80866	La superficie que figura en la capa de formación adhesionada para el recinto, es inferior a la superficie por la que se solicita la ayuda para el recinto Ref:1600000026050265 Recinto:21-067-003-00011-004 Cultivo:62000 PASTOS PERMANENTES DE 5 O MAS AÑOS-SIN VARIEDAD Secano Sup. Dec. Adm.:33,37 Sup. Censo Bruta:0 Ref:1600000026050266 Recinto:21-067-005-00011-003 Cultivo:62000 PASTOS PERMANENTES DE 5 O MAS AÑOS-SIN VARIEDAD Secano Sup. Dec. Adm.:16,09 Sup. Censo Bruta:0
80867	Superficie resuelta para el grupo de pago menor que la mínima requerida Ref:1600000026050265 Recinto:21-067-003-00011-004 Cultivo:62000 PASTOS PERMANENTES DE 5 O MAS AÑOS-SIN VARIEDAD Secano Sup. Declarada:0 Sup. Resuelta:0 Ref:1600000026050266 Recinto:21-067-005-00011-003 Cultivo:62000 PASTOS PERMANENTES DE 5 O MAS AÑOS-SIN VARIEDAD Secano Sup. Declarada:0 Sup. Resuelta:0

DETALLE DE SUPERFICIE DE FORMACIÓN ADEHESADA EN EL CENSO DE DEHESAS

<u>REF.</u>	<u>REFERENCIA SIGPAC</u>	<u>SUP. BRUTA (ha)</u>	<u>CAP (%)</u>	<u>SUP. NETA (ha)</u>
1600000026050286	21-057-016-00015-0002	16,95	100,00	16,95
1600000026050290	21-057-009-00104-0003	1,90	100,00	1,90
TOTAL		18,85		18,85

RESUMEN CRITERIOS DE SELECCIÓN

10.1.3 Conservación y mejora de pastos en sistemas de dehesas. PUNTOS: 0,00

	<u>PUNTOS</u>	
Plan de Gestión Integral de Dehesas oficialmente aprobado	0,00	N
Porcentaje de superficie determinada en Red Natura 2000	0,00	0.0%
Tener suscrito o haber tenido suscrito convenio de colaboración con el proyecto LIFE+	0,00	N
Porcentaje de superficie determinada de la explotación bajo sistemas de producción integrada ganadera o producción ecológica	0,00	0.0%
Porcentaje de carga ganadera con especies rumiantes	0,00	20.41%
Porcentaje de carga ganadera con especies ovina	0,00	0.0%
Pendiente media de la explotación	0,00	0.0%



DETALLE CRITERIOS DE SELECCIÓN

10.1.3 Conservación y mejora de pastos en sistemas de dehesas. PUNTOS: 0,00

Plan de Gestión Integral de Dehesas oficialmente aprobado PUNTOS: 0,00 N

Porcentaje de superficie determinada en Red Natura 2000 PUNTOS: 0,00 0.0%

Tener suscrito o haber tenido suscrito convenio de colaboración con el proyecto LIFE+ PUNTOS: 0,00 N

Porcentaje de superficie determinada de la explotación bajo sistemas de producción integrada ganadera o producción ecológica PUNTOS: 0,00 0.0%

Porcentaje de carga ganadera con especies rumiantes PUNTOS: 0,00 20.41%

<u>EXPLOTACIÓN</u>	<u>ESPECIE</u>	<u>RUMIANTE</u>	<u>UGMs</u>
ES21057000050	PORCINO	NO	32.8
ES21057000068	CAPRINA	SI	122.48
ES21057000068	PORCINO	NO	422.35
ES21057000042	PORCINO	NO	12.04
ES21068000009	CAPRINA	SI	0
ES21068000009	PORCINO	NO	10.3

Porcentaje de carga ganadera con especies ovina PUNTOS: 0,00 0.0%

<u>EXPLOTACIÓN</u>	<u>ESPECIE</u>	<u>OVINA</u>	<u>UGMs</u>
ES21057000050	PORCINO	NO	32.8
ES21057000068	CAPRINA	NO	122.48
ES21057000068	PORCINO	NO	422.35
ES21057000042	PORCINO	NO	12.04
ES21068000009	CAPRINA	NO	0
ES21068000009	PORCINO	NO	10.3

Pendiente media de la explotación PUNTOS: 0,00 0.0%



<u>APELLIDOS Y NOMBRE / RAZÓN SOCIAL</u>	<u>NIF</u>	<u>EXPEDIENTE</u>	<u>PROPUESTA</u>
GUTIERREZ GOMEZ MARIA ANGELES	29438746B	5008499	ADMITIDO
<u>SOLICITA ACTUACIÓN 1</u>	<u>SOLICITA ACTUACIÓN 2</u>	<u>PROPUESTA ACTUACIÓN 2</u>	<u>SOLICITA ACTUACIÓN 3</u>
NO	SI	ADMITIDO	NO



DETALLE DE ACTUACIÓN 2

IMPORTES POR ANUALIDAD

IMPORTE MÁXIMO	SUPERFICIE		2016	2017	2018	2019	2020
	PROPUESTA	SUBVENCIÓN					
	16,29	16,29	1.546,08 €	1.546,08 €	1.546,08 €	1.546,08 €	1.546,08 €
IMPORTE MEDIO DE TRANSFERENCIA (€/ha)			94,91 €	94,91 €	94,91 €	94,91 €	94,91 €

RECINTOS PROPUESTOS

REF.	REFERENCIA SIGPAC	CULTIVO	DESCRIPCIÓN CULTIVO	S/R	PEND. MEDIA (%)	SUP. DEC. (ha)	SUP. BRUTA (ha)	CAP (%)	SUP. NETA (ha)	SUP. ADMIN. (ha)	SUP. CAMPO (ha)	SUP. CALC. (ha)
160000026122408	21-067-005-00032-0002	62000	PASTOS PERMANENTES DE 5 O MAS AÑOS-SIN VARIEDAD	S	14,64	0,00	0,00	0,00	0,00	0,00	0,00	0,00
160000026122409	21-067-005-00032-0024	62000	PASTOS PERMANENTES DE 5 O MAS AÑOS-SIN VARIEDAD	S	18,69	0,00	0,00	0,00	0,00	0,00	0,00	0,00
160000026122422	21-067-005-00021-0002	62000	PASTOS PERMANENTES DE 5 O MAS AÑOS-SIN VARIEDAD	S	16,32	0,00	0,00	0,00	0,00	0,00	0,00	0,00
160000026122462	21-067-004-00002-0004	62000	PASTOS PERMANENTES DE 5 O MAS AÑOS-SIN VARIEDAD	S	3,31	0,00	0,08	0,00	0,00	0,00	0,00	0,00
160000026122463	21-067-005-00008-0002	62000	PASTOS PERMANENTES DE 5 O MAS AÑOS-SIN VARIEDAD	S	10,38	10,12	11,91	85,00	10,12	10,12	10,12	10,12
160000026122464	21-067-004-00002-0003	62000	PASTOS PERMANENTES DE 5 O MAS AÑOS-SIN VARIEDAD	S	19,53	0,00	6,42	0,00	0,00	0,00	0,00	0,00
160000026122466	21-067-005-00019-0002	62000	PASTOS PERMANENTES DE 5 O MAS AÑOS-SIN VARIEDAD	S	13,09	0,00	4,64	0,00	0,00	0,00	0,00	0,00
160000026122469	21-067-005-00032-0004	63000	PASTOS DE MENOS DE 5 AÑOS-SIN VARIEDAD	S	10,51	0,29	0,00	100,00	0,00	0,00	0,00	0,00
160000026122504	21-067-004-00004-0002	62000	PASTOS PERMANENTES DE 5 O MAS AÑOS-SIN VARIEDAD	S	18,36	3,43	4,57	75,00	3,43	3,43	3,43	3,43
160000026122506	21-067-005-00032-0026	62000	PASTOS PERMANENTES DE 5 O MAS AÑOS-SIN VARIEDAD	S	11,16	2,85	2,85	100,00	2,85	2,85	2,85	0,00
160000026122533	21-067-004-00006-0001	62000	PASTOS PERMANENTES DE 5 O MAS AÑOS-SIN VARIEDAD	S	16,99	0,00	0,00	0,00	0,00	0,00	0,00	0,00
160000026122534	21-067-004-00006-0002	62000	PASTOS PERMANENTES DE 5 O MAS AÑOS-SIN VARIEDAD	S	18,41	0,00	0,00	0,00	0,00	0,00	0,00	0,00
160000026122553	21-067-005-00008-0011	62000	PASTOS PERMANENTES DE 5 O MAS AÑOS-SIN VARIEDAD	S	14,78	2,74	3,22	85,00	2,74	2,74	2,74	2,74
160000026122598	21-067-005-00017-0002	62000	PASTOS PERMANENTES DE 5 O MAS AÑOS-SIN VARIEDAD	S	14,18	0,00	0,00	0,00	0,00	0,00	0,00	0,00
160000026122612	21-067-005-00032-0019	62000	PASTOS PERMANENTES DE 5 O MAS AÑOS-SIN VARIEDAD	S	21,08	8,96	11,95	75,00	8,96	8,96	8,96	0,00

INCIDENCIAS

INCIDENCIA DESCRIPCIÓN

- 225 La superficie de cruce total de productos de la agrupación Pastos permanentes sobre un mismo recinto en el conjunto de las solicitudes, no puede superar la superficie total admisible de pastos
 Ref:160000026122506 Recinto:21-067-005-00032-026 Cultivo:62000 PASTOS PERMANENTES DE 5 O MAS AÑOS-SIN VARIEDAD Secano Superficie admisible de pastos del recinto según SIGPAC.:285 Suma de superficies de cruce netas declaradas para este recinto por todos los solicitantes.:570 Exceso de superficie (Hectáreas):2,85
 Ref:160000026122612 Recinto:21-067-005-00032-019 Cultivo:62000 PASTOS PERMANENTES DE 5 O MAS AÑOS-SIN VARIEDAD Secano Superficie admisible de pastos del recinto según SIGPAC.:899 Suma de superficies de cruce netas declaradas para este recinto por todos los solicitantes.:1798 Exceso de superficie (Hectáreas):8,99
- 80866 La superficie que figura en la capa de formación adhesionada para el recinto, es inferior a la superficie por la que se solicita la ayuda para el recinto
 Ref:160000026122408 Recinto:21-067-005-00032-002 Cultivo:62000 PASTOS PERMANENTES DE 5 O MAS AÑOS-SIN VARIEDAD Secano Sup. Dec. Adm.:0,18 Sup. Censo Bruta:0
 Ref:160000026122409 Recinto:21-067-005-00032-024 Cultivo:62000 PASTOS PERMANENTES DE 5 O MAS AÑOS-SIN VARIEDAD Secano Sup. Dec. Adm.:0,98 Sup. Censo Bruta:0
 Ref:160000026122422 Recinto:21-067-005-00021-002 Cultivo:62000 PASTOS PERMANENTES DE 5 O MAS AÑOS-SIN VARIEDAD Secano Sup. Dec. Adm.:5,42 Sup. Censo Bruta:0
 Ref:160000026122462 Recinto:21-067-004-00002-004 Cultivo:62000 PASTOS PERMANENTES DE 5 O MAS AÑOS-SIN VARIEDAD Secano Sup. Dec. Adm.:0,09 Sup. Censo Bruta:0,08
 Ref:160000026122463 Recinto:21-067-005-00008-002 Cultivo:62000 PASTOS PERMANENTES DE 5 O MAS AÑOS-SIN VARIEDAD Secano Sup. Dec. Adm.:12,01 Sup. Censo Bruta:11,91
 Ref:160000026122464 Recinto:21-067-004-00002-003 Cultivo:62000 PASTOS PERMANENTES DE 5 O MAS AÑOS-SIN VARIEDAD Secano Sup. Dec. Adm.:6,78 Sup. Censo Bruta:6,42
 Ref:160000026122469 Recinto:21-067-005-00032-004 Cultivo:63000 PASTOS DE MENOS DE 5 AÑOS-SIN VARIEDAD Secano Sup. Dec. Adm.:0,29 Sup. Censo Bruta:0
 Ref:160000026122504 Recinto:21-067-004-00004-002 Cultivo:62000 PASTOS PERMANENTES DE 5 O MAS AÑOS-SIN VARIEDAD Secano Sup. Dec. Adm.:4,9 Sup. Censo Bruta:4,57
 Ref:160000026122533 Recinto:21-067-004-00006-001 Cultivo:62000 PASTOS PERMANENTES DE 5 O MAS AÑOS-SIN VARIEDAD Secano Sup. Dec. Adm.:8,79 Sup. Censo Bruta:0
 Ref:160000026122534 Recinto:21-067-004-00006-002 Cultivo:62000 PASTOS PERMANENTES DE 5 O MAS AÑOS-SIN VARIEDAD Secano Sup. Dec. Adm.:0,54 Sup. Censo Bruta:0
 Ref:160000026122598 Recinto:21-067-005-00017-002 Cultivo:62000 PASTOS PERMANENTES DE 5 O MAS AÑOS-SIN VARIEDAD Secano Sup. Dec. Adm.:9,78 Sup. Censo Bruta:0
 Ref:160000026122612 Recinto:21-067-005-00032-019 Cultivo:62000 PASTOS PERMANENTES DE 5 O MAS AÑOS-SIN VARIEDAD Secano Sup. Dec. Adm.:11,98 Sup. Censo Bruta:11,95

DETALLE DE SUPERFICIE DE FORMACIÓN ADEHESADA EN EL CENSO DE DEHESAS



<u>REF.</u>	<u>REFERENCIA SIGPAC</u>	<u>SUP. BRUTA (ha)</u>	<u>CAP (%)</u>	<u>SUP. NETA (ha)</u>
160000026122407	21-067-001-00020-0001	3,65	0,00	0,00
160000026122417	21-067-005-00028-0001	17,44	100,00	17,44
160000026122419	21-067-002-00174-0003	0,57	100,00	0,57
160000026122420	21-067-002-00121-0001	0,02	0,00	0,00
160000026122423	21-067-002-00121-0002	1,26	100,00	1,26
160000026122427	21-067-005-00029-0016	0,05	0,00	0,00
160000026122428	21-067-002-00090-0001	4,83	100,00	4,83
160000026122430	21-067-001-00051-0002	3,86	0,00	0,00
160000026122445	21-067-005-00008-0003	0,17	100,00	0,17
160000026122446	21-067-002-00086-0001	1,45	100,00	1,45
160000026122452	21-067-002-00143-0002	0,49	100,00	0,49
160000026122457	21-067-005-00029-0023	0,76	100,00	0,76
160000026122462	21-067-004-00002-0004	0,09	0,00	0,00
160000026122463	21-067-005-00008-0002	11,92	85,00	10,13
160000026122464	21-067-004-00002-0003	6,43	0,00	0,00
160000026122466	21-067-005-00019-0002	4,64	0,00	0,00
160000026122467	21-067-002-00102-0002	0,87	100,00	0,87
160000026122468	21-067-002-00099-0002	2,13	100,00	2,13
160000026122472	21-067-002-00085-0001	1,44	75,00	1,08
160000026122473	21-067-002-00085-0003	2,40	75,00	1,80
160000026122500	21-067-012-00063-0001	0,43	0,00	0,00
160000026122503	21-067-002-00175-0003	3,94	100,00	3,94
160000026122504	21-067-004-00004-0002	4,57	85,00	3,88
160000026122506	21-067-005-00032-0026	2,85	100,00	2,85
160000026122519	21-067-002-00121-0001	0,07	0,00	0,00
160000026122526	21-067-005-00029-0026	7,08	100,00	7,08
160000026122535	21-067-002-00121-0006	0,05	100,00	0,05
160000026122537	21-067-002-00143-0004	0,37	0,00	0,00
160000026122540	21-067-001-00144-0001	0,08	0,00	0,00
160000026122541	21-067-002-00121-0005	0,01	65,00	0,01
160000026122549	21-067-001-00021-0001	2,17	0,00	0,00
160000026122553	21-067-005-00008-0011	3,22	85,00	2,74
160000026122554	21-067-002-00106-0002	1,21	35,00	0,42
160000026122564	21-067-012-00062-0002	8,15	0,00	0,00
160000026122565	21-067-002-00097-0001	3,57	85,00	3,03
160000026122570	21-067-002-00143-0003	0,98	0,00	0,00
160000026122576	21-067-001-00134-0001	0,06	0,00	0,00
160000026122585	21-067-002-00106-0001	0,02	0,00	0,00
160000026122590	21-067-002-00102-0001	3,79	85,00	3,22
160000026122595	21-067-002-00087-0003	2,68	100,00	2,68
160000026122596	21-067-002-00091-0002	0,83	100,00	0,83
160000026122599	21-067-001-00157-0001	0,34	100,00	0,34
160000026122600	21-067-002-00093-0002	3,08	0,00	0,00
160000026122606	21-067-002-00107-0001	6,82	55,00	3,75
160000026122611	21-067-005-00028-0007	0,04	100,00	0,04
160000026122612	21-067-005-00032-0019	11,96	75,00	8,97
160000026122615	21-067-005-00029-0004	30,76	100,00	30,76
160000026122626	21-067-005-00029-0021	1,88	100,00	1,88
160000026122630	21-067-002-00139-0001	0,66	0,00	0,00
160000026122631	21-067-002-00139-0002	5,80	0,00	0,00
160000026122645	21-067-001-00105-0001	2,12	0,00	0,00
160000026122647	21-067-005-00029-0025	18,84	100,00	18,84
TOTAL		192,90		138,29

RESUMEN CRITERIOS DE SELECCIÓN

10.1.3 Conservación y mejora de pastos en sistemas de dehesas.

PUNTOS: 4,00

Plan de Gestión Integral de Dehesas oficialmente aprobado

PUNTOS

0,00 N

Porcentaje de superficie determinada en Red Natura 2000

0,00 0.0%

	PUNTOS	
Tener suscrito o haber tenido suscrito convenio de colaboración con el proyecto LIFE+	0,00	N
Porcentaje de superficie determinada de la explotación bajo sistemas de producción integrada ganadera o producción ecológica	0,00	0.0%
Porcentaje de carga ganadera con especies rumiantes	2,00	87.68%
Porcentaje de carga ganadera con especies ovina	0,00	0.0%
Pendiente media de la explotación	2,00	12.8%

DETALLE CRITERIOS DE SELECCIÓN

10.1.3 Conservación y mejora de pastos en sistemas de dehesas. PUNTOS: 4,00

Plan de Gestión Integral de Dehesas oficialmente aprobado	PUNTOS: 0,00	N
Porcentaje de superficie determinada en Red Natura 2000	PUNTOS: 0,00	0.0%

REF.	REFERENCIA SIGPAC	CULTIVO	DESCRIPCIÓN CULTIVO	S/R	<u>SUP. PROPUESTA</u> (ha)	<u>SUP. CUMPLE</u> (ha)
160000026122464	21-067-004-00002-0003	62000	PASTOS PERMANENTES DE 5 O MAS AÑOS-SIN VARIEDAD	S	0,00	0,00
160000026122462	21-067-004-00002-0004	62000	PASTOS PERMANENTES DE 5 O MAS AÑOS-SIN VARIEDAD	S	0,00	0,00
160000026122504	21-067-004-00004-0002	62000	PASTOS PERMANENTES DE 5 O MAS AÑOS-SIN VARIEDAD	S	3,43	0,00
160000026122533	21-067-004-00006-0001	62000	PASTOS PERMANENTES DE 5 O MAS AÑOS-SIN VARIEDAD	S	0,00	0,00
160000026122534	21-067-004-00006-0002	62000	PASTOS PERMANENTES DE 5 O MAS AÑOS-SIN VARIEDAD	S	0,00	0,00
160000026122463	21-067-005-00008-0002	62000	PASTOS PERMANENTES DE 5 O MAS AÑOS-SIN VARIEDAD	S	10,12	0,00
160000026122553	21-067-005-00008-0011	62000	PASTOS PERMANENTES DE 5 O MAS AÑOS-SIN VARIEDAD	S	2,74	0,00
160000026122598	21-067-005-00017-0002	62000	PASTOS PERMANENTES DE 5 O MAS AÑOS-SIN VARIEDAD	S	0,00	0,00
160000026122466	21-067-005-00019-0002	62000	PASTOS PERMANENTES DE 5 O MAS AÑOS-SIN VARIEDAD	S	0,00	0,00
160000026122422	21-067-005-00021-0002	62000	PASTOS PERMANENTES DE 5 O MAS AÑOS-SIN VARIEDAD	S	0,00	0,00
160000026122408	21-067-005-00032-0002	62000	PASTOS PERMANENTES DE 5 O MAS AÑOS-SIN VARIEDAD	S	0,00	0,00
160000026122469	21-067-005-00032-0004	63000	PASTOS DE MENOS DE 5 AÑOS-SIN VARIEDAD	S	0,00	0,00
160000026122612	21-067-005-00032-0019	62000	PASTOS PERMANENTES DE 5 O MAS AÑOS-SIN VARIEDAD	S	0,00	0,00
160000026122409	21-067-005-00032-0024	62000	PASTOS PERMANENTES DE 5 O MAS AÑOS-SIN VARIEDAD	S	0,00	0,00
160000026122506	21-067-005-00032-0026	62000	PASTOS PERMANENTES DE 5 O MAS AÑOS-SIN VARIEDAD	S	0,00	0,00

Tener suscrito o haber tenido suscrito convenio de colaboración con el proyecto LIFE+	PUNTOS: 0,00	N
Porcentaje de superficie determinada de la explotación bajo sistemas de producción integrada ganadera o producción ecológica	PUNTOS: 0,00	0.0%

REF.	REFERENCIA SIGPAC	CULTIVO	DESCRIPCIÓN CULTIVO	S/R	<u>SUP. PROPUESTA</u> (ha)	<u>SUP. CUMPLE</u> (ha)
160000026122464	21-067-004-00002-0003	62000	PASTOS PERMANENTES DE 5 O MAS AÑOS-SIN VARIEDAD	S	0,00	0,00
160000026122462	21-067-004-00002-0004	62000	PASTOS PERMANENTES DE 5 O MAS AÑOS-SIN VARIEDAD	S	0,00	0,00
160000026122504	21-067-004-00004-0002	62000	PASTOS PERMANENTES DE 5 O MAS AÑOS-SIN VARIEDAD	S	3,43	0,00
160000026122533	21-067-004-00006-0001	62000	PASTOS PERMANENTES DE 5 O MAS AÑOS-SIN VARIEDAD	S	0,00	0,00
160000026122534	21-067-004-00006-0002	62000	PASTOS PERMANENTES DE 5 O MAS AÑOS-SIN VARIEDAD	S	0,00	0,00
160000026122463	21-067-005-00008-0002	62000	PASTOS PERMANENTES DE 5 O MAS AÑOS-SIN VARIEDAD	S	10,12	0,00
160000026122553	21-067-005-00008-0011	62000	PASTOS PERMANENTES DE 5 O MAS AÑOS-SIN VARIEDAD	S	2,74	0,00
160000026122598	21-067-005-00017-0002	62000	PASTOS PERMANENTES DE 5 O MAS AÑOS-SIN VARIEDAD	S	0,00	0,00
160000026122466	21-067-005-00019-0002	62000	PASTOS PERMANENTES DE 5 O MAS AÑOS-SIN VARIEDAD	S	0,00	0,00
160000026122422	21-067-005-00021-0002	62000	PASTOS PERMANENTES DE 5 O MAS AÑOS-SIN VARIEDAD	S	0,00	0,00

REF.	REFERENCIA SIGPAC	CULTIVO	DESCRIPCIÓN CULTIVO	S/R	SUP. PROPUESTA (ha)	SUP. CUMPLE (ha)
160000026122408	21-067-005-00032-0002	62000	PASTOS PERMANENTES DE 5 O MAS AÑOS-SIN VARIEDAD	S	0,00	0,00
160000026122469	21-067-005-00032-0004	63000	PASTOS DE MENOS DE 5 AÑOS-SIN VARIEDAD	S	0,00	0,00
160000026122612	21-067-005-00032-0019	62000	PASTOS PERMANENTES DE 5 O MAS AÑOS-SIN VARIEDAD	S	0,00	0,00
160000026122409	21-067-005-00032-0024	62000	PASTOS PERMANENTES DE 5 O MAS AÑOS-SIN VARIEDAD	S	0,00	0,00
160000026122506	21-067-005-00032-0026	62000	PASTOS PERMANENTES DE 5 O MAS AÑOS-SIN VARIEDAD	S	0,00	0,00

Porcentaje de carga ganadera con especies rumiantes

PUNTOS: 2,00 87.68%

EXPLOTACIÓN	ESPECIE	RUMIANTE	UGMs
ES21068000277	CAPRINA	SI	35.55
ES21068000496	PORCINO	NO	5

Porcentaje de carga ganadera con especies ovina

PUNTOS: 0,00 0.0%

EXPLOTACIÓN	ESPECIE	OVINA	UGMs
ES21068000277	CAPRINA	NO	35.55
ES21068000496	PORCINO	NO	5

Pendiente media de la explotación

PUNTOS: 2,00 12.8%

REF.	REFERENCIA SIGPAC	CULTIVO	DESCRIPCIÓN CULTIVO	S/R	PENDIENTE MEDIA (%)	SUP. PROPUESTA (ha)
160000026122464	21-067-004-00002-0003	62000	PASTOS PERMANENTES DE 5 O MAS AÑOS-SIN VARIEDAD	S	19,53	0,00
160000026122462	21-067-004-00002-0004	62000	PASTOS PERMANENTES DE 5 O MAS AÑOS-SIN VARIEDAD	S	3,31	0,00
160000026122504	21-067-004-00004-0002	62000	PASTOS PERMANENTES DE 5 O MAS AÑOS-SIN VARIEDAD	S	18,36	3,43
160000026122533	21-067-004-00006-0001	62000	PASTOS PERMANENTES DE 5 O MAS AÑOS-SIN VARIEDAD	S	16,99	0,00
160000026122534	21-067-004-00006-0002	62000	PASTOS PERMANENTES DE 5 O MAS AÑOS-SIN VARIEDAD	S	18,41	0,00
160000026122463	21-067-005-00008-0002	62000	PASTOS PERMANENTES DE 5 O MAS AÑOS-SIN VARIEDAD	S	10,38	10,12
160000026122553	21-067-005-00008-0011	62000	PASTOS PERMANENTES DE 5 O MAS AÑOS-SIN VARIEDAD	S	14,78	2,74
160000026122598	21-067-005-00017-0002	62000	PASTOS PERMANENTES DE 5 O MAS AÑOS-SIN VARIEDAD	S	14,18	0,00
160000026122466	21-067-005-00019-0002	62000	PASTOS PERMANENTES DE 5 O MAS AÑOS-SIN VARIEDAD	S	13,09	0,00
160000026122422	21-067-005-00021-0002	62000	PASTOS PERMANENTES DE 5 O MAS AÑOS-SIN VARIEDAD	S	16,32	0,00
160000026122408	21-067-005-00032-0002	62000	PASTOS PERMANENTES DE 5 O MAS AÑOS-SIN VARIEDAD	S	14,64	0,00
160000026122469	21-067-005-00032-0004	63000	PASTOS DE MENOS DE 5 AÑOS-SIN VARIEDAD	S	10,51	0,00
160000026122612	21-067-005-00032-0019	62000	PASTOS PERMANENTES DE 5 O MAS AÑOS-SIN VARIEDAD	S	21,08	0,00
160000026122409	21-067-005-00032-0024	62000	PASTOS PERMANENTES DE 5 O MAS AÑOS-SIN VARIEDAD	S	18,69	0,00
160000026122506	21-067-005-00032-0026	62000	PASTOS PERMANENTES DE 5 O MAS AÑOS-SIN VARIEDAD	S	11,16	0,00



<u>APELLIDOS Y NOMBRE / RAZÓN SOCIAL</u>	<u>NIF</u>	<u>EXPEDIENTE</u>	<u>PROPUESTA</u>
GUTIERREZ SANTOS JUAN	29439418Q	5002920	ADMITIDO
<u>SOLICITA ACTUACIÓN 1</u>	<u>SOLICITA ACTUACIÓN 2</u>	<u>PROPUESTA ACTUACIÓN 2</u>	<u>SOLICITA ACTUACIÓN 3</u>
NO	SI	ADMITIDO	NO

DETALLE DE ACTUACIÓN 2

IMPORTES POR ANUALIDAD

	<u>SUPERFICIE PROPUESTA</u>	<u>SUPERFICIE SUBVENCIONABLE</u>	<u>2016</u>	<u>2017</u>	<u>2018</u>	<u>2019</u>	<u>2020</u>
IMPORTE MÁXIMO	49,87	45,39	4.307,96 €	4.307,96 €	4.307,96 €	4.307,96 €	4.307,96 €
IMPORTE MEDIO DE TRANSFERENCIA (€/ha)			86,38 €	86,38 €	86,38 €	86,38 €	86,38 €

RECINTOS PROPUESTOS

<u>REF.</u>	<u>REFERENCIA SIGPAC</u>	<u>CULTIVO</u>	<u>DESCRIPCIÓN CULTIVO</u>	<u>S/R</u>	<u>PEND. MEDIA (%)</u>	<u>SUP. DEC. (ha)</u>	<u>SUP. BRUTA (ha)</u>	<u>CAP (%)</u>	<u>SUP. NETA (ha)</u>	<u>SUP. DEC. ADMIN. (ha)</u>	<u>SUP. CAMPO (ha)</u>	<u>SUP. CALC. (ha)</u>
1600000026071231	21-057-001-00009-0009	63000	PASTOS DE MENOS DE 5 AÑOS-SIN VARIEDAD	S	12,55	49,99	49,87	100,00	49,87	49,87		49,87

INCIDENCIAS

INCIDENCIA DESCRIPCIÓN

80864	Superficie máxima determinada superior al 50% de la superficie de formación adehesada total de la dehesa Ref: Recinto:---- Cultivo: - Sup. Resulta:49,87 Sup. Formación Adehesada Total:90,78
80866	La superficie que figura en la capa de formación adehesada para el recinto, es inferior a la superficie por la que se solicita la ayuda para el recinto Ref:1600000026071231 Recinto:21-057-001-00009-009 Cultivo:63000 PASTOS DE MENOS DE 5 AÑOS-SIN VARIEDAD Secano Sup. Dec. Adm.:49,99 Sup. Censo Bruta:49,87

DETALLE DE SUPERFICIE DE FORMACIÓN ADEHESADA EN EL CENSO DE DEHESAS

<u>REF.</u>	<u>REFERENCIA SIGPAC</u>	<u>SUP. BRUTA (ha)</u>	<u>CAP (%)</u>	<u>SUP. NETA (ha)</u>
1600000026071229	21-057-001-00009-0009	6,08	100,00	6,08
1600000026071230	21-057-002-00013-0003	6,52	85,00	5,54
1600000026071231	21-057-001-00009-0009	49,87	100,00	49,87
1600000026071232	21-057-002-00012-0003	13,09	100,00	13,09
1600000026071233	21-057-001-00008-0005	16,20	100,00	16,20
TOTAL		91,76		90,78

RESUMEN CRITERIOS DE SELECCIÓN

10.1.3 Conservación y mejora de pastos en sistemas de dehesas.

PUNTOS: 8,00

	<u>PUNTOS</u>	
Plan de Gestión Integral de Dehesas oficialmente aprobado	0,00	N
Porcentaje de superficie determinada en Red Natura 2000	0,00	0.0%
Tener suscrito o haber tenido suscrito convenio de colaboración con el proyecto LIFE+	0,00	N
Porcentaje de superficie determinada de la explotación bajo sistemas de producción integrada ganadera o producción ecológica	4,00	100.0%
Porcentaje de carga ganadera con especies rumiantes	2,00	98.83%
Porcentaje de carga ganadera con especies ovina	0,00	0.0%
Pendiente media de la explotación	2,00	12.55%



DETALLE CRITERIOS DE SELECCIÓN

10.1.3 Conservación y mejora de pastos en sistemas de dehesas. PUNTOS: 8,00

Plan de Gestión Integral de Dehesas oficialmente aprobado PUNTOS: 0,00 N

Porcentaje de superficie determinada en Red Natura 2000 PUNTOS: 0,00 0.0%

REF.	REFERENCIA SIGPAC	CULTIVO	DESCRIPCIÓN CULTIVO	S/R	SUP. PROPUESTA (ha)	SUP. CUMPLE (ha)
160000026071231	21-057-001-00009-0009	63000	PASTOS DE MENOS DE 5 AÑOS-SIN VARIEDAD	S	49,87	0,00

Tener suscrito o haber tenido suscrito convenio de colaboración con el proyecto LIFE+ PUNTOS: 0,00 N

Porcentaje de superficie determinada de la explotación bajo sistemas de producción integrada ganadera o producción ecológica PUNTOS: 4,00 100.0%

REF.	REFERENCIA SIGPAC	CULTIVO	DESCRIPCIÓN CULTIVO	S/R	SUP. PROPUESTA (ha)	SUP. CUMPLE (ha)
160000026071231	21-057-001-00009-0009	63000	PASTOS DE MENOS DE 5 AÑOS-SIN VARIEDAD	S	49,87	49,87

Porcentaje de carga ganadera con especies rumiantes PUNTOS: 2,00 98.83%

EXPLOTACIÓN	ESPECIE	RUMIANTE	UGMs
ES210570000007	CAPRINA	SI	60.97
ES210570000008	PORCINO	NO	0.42
ES210570000319	CAPRINA	SI	0
ES210680000350	PORCINO	NO	0.31

Porcentaje de carga ganadera con especies ovina PUNTOS: 0,00 0.0%

EXPLOTACIÓN	ESPECIE	OVINA	UGMs
ES210570000007	CAPRINA	NO	60.97
ES210570000008	PORCINO	NO	0.42
ES210570000319	CAPRINA	NO	0
ES210680000350	PORCINO	NO	0.31

Pendiente media de la explotación PUNTOS: 2,00 12.55%

REF.	REFERENCIA SIGPAC	CULTIVO	DESCRIPCIÓN CULTIVO	S/R	PENDIENTE MEDIA (%)	SUP. PROPUESTA (ha)
160000026071231	21-057-001-00009-0009	63000	PASTOS DE MENOS DE 5 AÑOS-SIN VARIEDAD	S	12,55	49,87



<u>APELLIDOS Y NOMBRE / RAZÓN SOCIAL</u>	<u>NIF</u>	<u>EXPEDIENTE</u>	<u>PROPUESTA</u>
HACIENDA EL BAQUILLO, S.L.	B87375382	5008763	ADMITIDO
<u>SOLICITA ACTUACIÓN 1</u>	<u>SOLICITA ACTUACIÓN 2</u>	<u>SOLICITA ACTUACIÓN 3</u>	
SI	NO	NO	

DETALLE DE ACTUACIÓN 1

IMPORTES POR ANUALIDAD

	<u>SUPERFICIE PROPUESTA</u>	<u>SUPERFICIE SUBVENCIONABLE</u>	<u>2016</u>	<u>2017</u>	<u>2018</u>	<u>2019</u>	<u>2020</u>
IMPORTE MÁXIMO	46,86	46,86	6.150,84 €	6.150,84 €	6.150,84 €	6.150,84 €	6.150,84 €
IMPORTE MEDIO DE TRANSFERENCIA (€/ha)			131,26 €	131,26 €	131,26 €	131,26 €	131,26 €

RECINTOS PROPUESTOS

<u>REF.</u>	<u>REFERENCIA SIGPAC</u>	<u>CULTIVO</u>	<u>DESCRIPCIÓN CULTIVO</u>	<u>S/R</u>	<u>PEND. MEDIA (%)</u>	<u>SUP. DEC. (ha)</u>	<u>SUP. BRUTA (ha)</u>	<u>CAP (%)</u>	<u>SUP. NETA (ha)</u>	<u>SUP. DEC. ADMIN. (ha)</u>	<u>SUP. CAMPO (ha)</u>	<u>SUP. CALC. (ha)</u>
1600000026293286	21-077-027-00045-0005	62000	PASTOS PERMANENTES DE 5 O MAS AÑOS-SIN VARIEDAD	S	13,05	3,58	3,58	100,00	3,58	3,58		3,58
1600000026293292	21-077-027-00041-0002	62000	PASTOS PERMANENTES DE 5 O MAS AÑOS-SIN VARIEDAD	S	16,04	30,01	35,31	85,00	30,01	30,01		30,01
1600000026293298	21-077-027-00045-0001	62000	PASTOS PERMANENTES DE 5 O MAS AÑOS-SIN VARIEDAD	S	11,37	13,27	13,27	100,00	13,27	13,27		13,27

INCIDENCIAS

INCIDENCIA DESCRIPCIÓN

80866	La superficie que figura en la capa de formación adhesionada para el recinto, es inferior a la superficie por la que se solicita la ayuda para el recinto Ref:1600000026293286 Recinto:21-077-027-00045-005 Cultivo:62000 PASTOS PERMANENTES DE 5 O MAS AÑOS-SIN VARIEDAD Secano Sup. Dec. Adm.:3,69 Sup. Censo Bruta:3,58 Ref:1600000026293292 Recinto:21-077-027-00041-002 Cultivo:62000 PASTOS PERMANENTES DE 5 O MAS AÑOS-SIN VARIEDAD Secano Sup. Dec. Adm.:43,22 Sup. Censo Bruta:35,31 Ref:1600000026293298 Recinto:21-077-027-00045-001 Cultivo:62000 PASTOS PERMANENTES DE 5 O MAS AÑOS-SIN VARIEDAD Secano Sup. Dec. Adm.:13,93 Sup. Censo Bruta:13,27
80868	Solicitante de la actuación 1 que no acredita viabilidad de las acciones mediante informe técnico de la Consejería de Medio Ambiente.



DETALLE DE SUPERFICIE DE FORMACIÓN ADEHESADA EN EL CENSO DE DEHESAS

REF.	REFERENCIA SIGPAC	SUP. BRUTA (ha)	CAP (%)	SUP. NETA (ha)
160000026293268	21-077-027-00013-0001	9,50	100,00	9,50
160000026293269	21-077-027-00013-0002	0,10	100,00	0,10
160000026293270	21-077-023-00039-0005	7,96	100,00	7,96
160000026293271	21-077-002-00012-0004	0,94	100,00	0,94
160000026293272	21-077-024-00008-0003	125,92	65,00	81,85
160000026293273	21-077-025-00001-0001	30,98	100,00	30,98
160000026293274	21-077-027-00010-0003	0,43	75,00	0,32
160000026293275	21-077-026-00111-0003	4,75	65,00	3,08
160000026293276	21-077-002-00012-0003	38,45	75,00	28,84
160000026293277	21-077-023-00041-0001	7,94	100,00	7,94
160000026293278	21-077-024-00007-0005	6,51	100,00	6,51
160000026293279	21-077-024-00007-0001	8,40	100,00	8,40
160000026293280	21-077-027-00046-0006	10,77	65,00	7,00
160000026293281	21-077-024-00007-0004	5,17	85,00	4,40
160000026293282	21-077-027-00046-0005	15,25	100,00	15,25
160000026293283	21-077-027-00044-0023	0,24	100,00	0,24
160000026293284	21-077-027-00044-0004	1,82	100,00	1,82
160000026293285	21-077-027-00043-0013	33,73	85,00	28,67
160000026293286	21-077-027-00045-0005	3,58	100,00	3,58
160000026293287	21-077-027-00043-0007	64,04	65,00	41,63
160000026293288	21-077-027-00043-0010	1,54	0,00	0,00
160000026293289	21-077-027-00007-0004	0,02	35,00	0,01
160000026293290	21-077-027-00043-0006	0,09	100,00	0,09
160000026293291	21-077-027-00007-0005	0,05	0,00	0,00
160000026293292	21-077-027-00041-0002	35,31	75,00	26,48
160000026293293	21-077-027-00044-0022	4,15	65,00	2,70
160000026293294	21-077-027-00044-0026	0,19	65,00	0,13
160000026293295	21-077-027-00008-0002	7,30	75,00	5,47
160000026293296	21-077-027-00007-0002	1,77	100,00	1,77
160000026293297	21-077-027-00008-0001	30,57	85,00	25,98
160000026293298	21-077-027-00045-0001	13,27	100,00	13,27
160000026293299	21-077-027-00043-0005	0,28	100,00	0,28
160000026293300	21-077-027-00043-0004	0,01	100,00	0,01
160000026293301	21-077-027-00045-0005	16,69	100,00	16,69
160000026293302	21-077-034-00044-0003	1,60	85,00	1,36
160000026293303	21-077-034-00044-0002	3,97	85,00	3,37
160000026293304	21-077-034-00016-0001	2,31	100,00	2,31
160000026293305	21-077-034-00016-0003	10,54	100,00	10,54
160000026293306	21-077-034-00016-0002	0,85	100,00	0,85
160000026293307	21-077-034-00017-0001	38,26	85,00	32,52
160000026293308	21-077-027-00045-0001	58,84	100,00	58,84
160000026293309	21-077-027-00045-0007	3,54	100,00	3,54
160000026293310	21-077-027-00051-0005	2,75	85,00	2,34
160000026293311	21-077-027-00044-0007	214,79	85,00	182,58
160000026293312	21-077-027-00044-0033	0,63	100,00	0,63
160000026293313	21-077-027-00044-0001	2,80	100,00	2,80
160000026293314	21-077-027-00051-0006	7,90	75,00	5,92
160000026293315	21-077-027-00044-0002	2,25	100,00	2,25
160000026293317	21-077-027-00038-0001	19,58	100,00	19,58
160000026293318	21-077-034-00029-0001	10,34	55,00	5,69
160000026293319	21-077-027-00010-0001	8,05	85,00	6,85
160000026293320	21-077-027-00001-0004	0,38	100,00	0,38
160000026293321	21-077-027-00043-0015	19,01	65,00	12,36
160000026293322	21-077-034-00035-0001	0,06	100,00	0,06
160000026293323	21-077-027-00044-0003	4,70	100,00	4,70
160000026293324	21-077-027-00044-0008	0,85	100,00	0,85
160000026293325	21-077-027-00044-0030	18,41	100,00	18,41
160000026293326	21-077-027-00001-0003	14,17	100,00	14,17

TOTAL 934,30 774,79

REF.	REFERENCIA SIGPAC	SUP. BRUTA (ha)	CAP (%)	SUP. NETA (ha)
1600000026293327	21-077-027-00001-0002	27,31	85,00	23,22
1600000026293328	21-077-025-00002-0001	48,20	75,00	36,15
1600000026293329	21-077-002-00012-0007	8,17	75,00	6,13
1600000026293330	21-077-027-00064-0004	12,64	65,00	8,21
1600000026293331	21-077-002-00012-0006	0,99	100,00	0,99
1600000026293332	21-077-027-00011-0001	5,11	85,00	4,34
1600000026293333	21-077-027-00062-0001	1,02	100,00	1,02
1600000026293335	21-077-023-00041-0004	2,07	0,00	0,00
1600000026293339	21-077-002-00011-0004	32,25	0,00	0,00
1600000026293340	21-077-023-00042-0001	1,12	0,00	0,00
1600000026293341	21-077-023-00039-0004	4,97	0,00	0,00
1600000026293342	21-077-027-00044-0027	2,05	100,00	2,05
1600000026293343	21-077-027-00044-0028	0,05	85,00	0,04
1600000026293344	21-077-027-00051-0002	4,80	55,00	2,64
1600000026293345	21-077-027-00051-0001	14,82	75,00	11,11
1600000026293346	21-077-027-00044-0034	1,36	55,00	0,75
1600000026293347	21-077-027-00047-0005	2,74	45,00	1,23
1600000026293349	21-077-027-00006-0002	0,02	0,00	0,00
1600000026293351	21-077-027-00006-0006	21,02	0,00	0,00
1600000026293354	21-077-027-00007-0001	8,47	100,00	8,47
1600000026293355	21-077-027-00042-0003	19,88	75,00	14,91
1600000026293356	21-077-027-00041-0009	15,67	75,00	11,75
1600000026293357	21-077-027-00041-0003	0,86	100,00	0,86
1600000026293358	21-077-027-00041-0004	9,38	100,00	9,38
1600000026293359	21-077-027-00041-0011	1,10	65,00	0,72
1600000026293360	21-077-027-00043-0003	1,35	100,00	1,35
TOTAL		1.181,72		920,11

RESUMEN CRITERIOS DE SELECCIÓN

10.1.3 Conservación y mejora de pastos en sistemas de dehesas.

PUNTOS: 2,00

	PUNTOS	
Plan de Gestión Integral de Dehesas oficialmente aprobado	0,00	N
Porcentaje de superficie determinada en Red Natura 2000	0,00	0.0%
Tener suscrito o haber tenido suscrito convenio de colaboración con el proyecto LIFE+	0,00	N
Porcentaje de superficie determinada de la explotación bajo sistemas de producción integrada ganadera o producción ecológica	0,00	0.0%
Porcentaje de carga ganadera con especies rumiantes	0,00	46.23%
Porcentaje de carga ganadera con especies ovina	0,00	0.0%
Pendiente media de la explotación	2,00	14.49%

DETALLE CRITERIOS DE SELECCIÓN

10.1.3 Conservación y mejora de pastos en sistemas de dehesas.

PUNTOS: 2,00

REF.	REFERENCIA SIGPAC	CULTIVO	DESCRIPCIÓN CULTIVO	S/R	SUP. PROPUESTA (ha)	SUP. CUMPLE (ha)	
1600000026293292	21-077-027-00041-0002	62000	PASTOS PERMANENTES DE 5 O MAS AÑOS-SIN VARIEDAD	S	30,01	0,00	
1600000026293298	21-077-027-00045-0001	62000	PASTOS PERMANENTES DE 5 O MAS AÑOS-SIN VARIEDAD	S	13,27	0,00	
1600000026293286	21-077-027-00045-0005	62000	PASTOS PERMANENTES DE 5 O MAS AÑOS-SIN VARIEDAD	S	3,58	0,00	
Tener suscrito o haber tenido suscrito convenio de colaboración con el proyecto LIFE+					PUNTOS:	0,00	N
Porcentaje de superficie determinada de la explotación bajo sistemas de producción integrada ganadera o producción ecológica					PUNTOS:	0,00	0.0%

REF.	REFERENCIA SIGPAC	CULTIVO	DESCRIPCIÓN CULTIVO	S/R	SUP. PROPUESTA (ha)	SUP. CUMPLE (ha)
1600000026293292	21-077-027-00041-0002	62000	PASTOS PERMANENTES DE 5 O MAS AÑOS-SIN VARIEDAD	S	30,01	0,00
1600000026293298	21-077-027-00045-0001	62000	PASTOS PERMANENTES DE 5 O MAS AÑOS-SIN VARIEDAD	S	13,27	0,00
1600000026293286	21-077-027-00045-0005	62000	PASTOS PERMANENTES DE 5 O MAS AÑOS-SIN VARIEDAD	S	3,58	0,00

Porcentaje de carga ganadera con especies rumiantes

PUNTOS: 0,00 46.23%

EXPLOTACIÓN	ESPECIE	RUMIANTE	UGMs
ES210780000174	BOVINA	SI	32.89
ES210780000174	PORCINO	NO	89.06
ES210780000421	BOVINA	SI	43.68

Porcentaje de carga ganadera con especies ovina

PUNTOS: 0,00 0.0%

EXPLOTACIÓN	ESPECIE	OVINA	UGMs
ES210780000174	BOVINA	NO	32.89
ES210780000174	PORCINO	NO	89.06
ES210780000421	BOVINA	NO	43.68

Pendiente media de la explotación

PUNTOS: 2,00 14.49%

REF.	REFERENCIA SIGPAC	CULTIVO	DESCRIPCIÓN CULTIVO	S/R	PENDIENTE MEDIA (%)	SUP. PROPUESTA (ha)
1600000026293292	21-077-027-00041-0002	62000	PASTOS PERMANENTES DE 5 O MAS AÑOS-SIN VARIEDAD	S	16,04	30,01
1600000026293298	21-077-027-00045-0001	62000	PASTOS PERMANENTES DE 5 O MAS AÑOS-SIN VARIEDAD	S	11,37	13,27
1600000026293286	21-077-027-00045-0005	62000	PASTOS PERMANENTES DE 5 O MAS AÑOS-SIN VARIEDAD	S	13,05	3,58



<u>APELLIDOS Y NOMBRE / RAZÓN SOCIAL</u>	<u>NIF</u>	<u>EXPEDIENTE</u>	<u>PROPUESTA</u>
HEREDEROS DE DON MANUEL VASQUES	E21536206	5006640	INADMITIDO
<u>SOLICITA ACTUACIÓN 1</u>	<u>SOLICITA ACTUACIÓN 2</u>	<u>PROPUESTA ACTUACIÓN 2</u>	<u>SOLICITA ACTUACIÓN 3</u>
NO	SI	INADMITIDO	NO

DETALLE DE ACTUACIÓN 2

IMPORTES POR ANUALIDAD

	<u>SUPERFICIE PROPUESTA</u>	<u>SUPERFICIE SUBVENCIONABLE</u>	2016	2017	2018	2019	2020
IMPORTE MÁXIMO	0,00	0,00	0,00 €	0,00 €	0,00 €	0,00 €	0,00 €
IMPORTE MEDIO DE TRANSFERENCIA (€/ha)			0,00 €	0,00 €	0,00 €	0,00 €	0,00 €

INCIDENCIAS

INCIDENCIA DESCRIPCIÓN

80854	La explotación por la que solicita ayudas no se encuentra inscrita en el Censo de Dehesas de Andalucía
80856	No cumple con la superficie mínima de cultivo elegible para solicitar la operación. Sup. Resuelta:0
80866	La superficie que figura en la capa de formación adhesionada para el recinto, es inferior a la superficie por la que se solicita la ayuda para el recinto Ref:1600000008837032 Recinto:21-008-005-00102-064 Cultivo:62000 PASTOS PERMANENTES DE 5 O MAS AÑOS-SIN VARIEDAD Secano Sup. Dec. Adm.:32,22 Sup. Censo Bruta:0 Ref:1600000008837063 Recinto:21-008-005-00102-076 Cultivo:62000 PASTOS PERMANENTES DE 5 O MAS AÑOS-SIN VARIEDAD Secano Sup. Dec. Adm.:19,54 Sup. Censo Bruta:0
80867	Superficie resuelta para el grupo de pago menor que la mínima requerida Ref:1600000008837032 Recinto:21-008-005-00102-064 Cultivo:62000 PASTOS PERMANENTES DE 5 O MAS AÑOS-SIN VARIEDAD Secano Sup. Declarada:0 Sup. Resuelta:0 Ref:1600000008837063 Recinto:21-008-005-00102-076 Cultivo:62000 PASTOS PERMANENTES DE 5 O MAS AÑOS-SIN VARIEDAD Secano Sup. Declarada:0 Sup. Resuelta:0

DETALLE DE SUPERFICIE DE FORMACIÓN ADEHESADA EN EL CENSO DE DEHESAS

RESUMEN CRITERIOS DE SELECCIÓN

10.1.3 Conservación y mejora de pastos en sistemas de dehesas.

PUNTOS: 1,00

	PUNTOS	
Plan de Gestión Integral de Dehesas oficialmente aprobado	0,00	N
Porcentaje de superficie determinada en Red Natura 2000	0,00	0.0%
Tener suscrito o haber tenido suscrito convenio de colaboración con el proyecto LIFE+	0,00	N
Porcentaje de superficie determinada de la explotación bajo sistemas de producción integrada ganadera o producción ecológica	0,00	0.0%
Porcentaje de carga ganadera con especies rumiantes	1,00	58.44%
Porcentaje de carga ganadera con especies ovina	0,00	0.0%
Pendiente media de la explotación	0,00	0.0%



DETALLE CRITERIOS DE SELECCIÓN

10.1.3 Conservación y mejora de pastos en sistemas de dehesas.

PUNTOS: 1,00

Plan de Gestión Integral de Dehesas oficialmente aprobado

PUNTOS: 0,00 N

Porcentaje de superficie determinada en Red Natura 2000

PUNTOS: 0,00 0.0%

Tener suscrito o haber tenido suscrito convenio de colaboración con el proyecto LIFE+

PUNTOS: 0,00 N

Porcentaje de superficie determinada de la explotación bajo sistemas de producción integrada ganadera o producción ecológica

PUNTOS: 0,00 0.0%

Porcentaje de carga ganadera con especies rumiantes

PUNTOS: 1,00 58.44%

<u>EXPLOTACIÓN</u>	<u>ESPECIE</u>	<u>RUMIANTE</u>	<u>UGMs</u>
ES210080000123	BOVINA	SI	100.77
ES210080000123	CAPRINA	SI	32.87
ES210080000123	PORCINO	NO	95.05

Porcentaje de carga ganadera con especies ovina

PUNTOS: 0,00 0.0%

<u>EXPLOTACIÓN</u>	<u>ESPECIE</u>	<u>OVINA</u>	<u>UGMs</u>
ES210080000123	BOVINA	NO	100.77
ES210080000123	CAPRINA	NO	32.87
ES210080000123	PORCINO	NO	95.05

Pendiente media de la explotación

PUNTOS: 0,00 0.0%



<u>APELLIDOS Y NOMBRE / RAZÓN SOCIAL</u>	<u>NIF</u>	<u>EXPEDIENTE</u>	<u>PROPUESTA</u>
HEREDEROS DE JOSE FERNANDEZ CACERES,C.	E21334651	5003706	ADMITIDO
<u>SOLICITA ACTUACIÓN 1</u>	<u>SOLICITA ACTUACIÓN 2</u>	<u>SOLICITA ACTUACIÓN 3</u>	<u>PROPUESTA ACTUACIÓN 3</u>
NO	NO	SI	ADMITIDO

DETALLE DE ACTUACIÓN 3

IMPORTES POR ANUALIDAD

	<u>SUPERFICIE PROPUESTA</u>	<u>SUPERFICIE SUBVENCIONABLE</u>	<u>2016</u>	<u>2017</u>	<u>2018</u>	<u>2019</u>	<u>2020</u>
IMPORTE MÁXIMO	43,54	43,54	1.865,25 €	1.865,25 €	1.865,25 €	1.865,25 €	1.865,25 €
IMPORTE MEDIO DE TRANSFERENCIA (€/ha)			42,84 €	42,84 €	42,84 €	42,84 €	42,84 €

RECINTOS PROPUESTOS

<u>REF.</u>	<u>REFERENCIA SIGPAC</u>	<u>CULTIVO</u>	<u>DESCRIPCIÓN CULTIVO</u>	<u>S/R</u>	<u>PEND. MEDIA (%)</u>	<u>SUP. DEC. (ha)</u>	<u>SUP. BRUTA (ha)</u>	<u>CAP (%)</u>	<u>SUP. NETA (ha)</u>	<u>SUP. DEC. ADMIN. (ha)</u>	<u>SUP. CAMPO (ha)</u>	<u>SUP. CALC. (ha)</u>
1600000026059371	21-035-029-00010-0004	63000	PASTOS DE MENOS DE 5 AÑOS-SIN VARIEDAD	S	4,11	43,54	43,54	100,00	43,54	43,54		43,54

INCIDENCIAS

INCIDENCIA DESCRIPCIÓN

80866	La superficie que figura en la capa de formación adhesionada para el recinto, es inferior a la superficie por la que se solicita la ayuda para el recinto Ref:1600000026059371 Recinto:21-035-029-00010-004 Cultivo:63000 PASTOS DE MENOS DE 5 AÑOS-SIN VARIEDAD Secano Sup. Dec. Adm.:49,77 Sup. Censo Bruta:43,54
-------	--

DETALLE DE SUPERFICIE DE FORMACIÓN ADEHESADA EN EL CENSO DE DEHESAS

<u>REF.</u>	<u>REFERENCIA SIGPAC</u>	<u>SUP. BRUTA (ha)</u>	<u>CAP (%)</u>	<u>SUP. NETA (ha)</u>
1600000026059340	21-035-026-00001-0004	94,90	25,00	23,72
1600000026059343	21-035-029-00010-0014	0,13	85,00	0,11
1600000026059345	21-035-029-00010-0014	0,09	85,00	0,08
1600000026059347	21-035-029-00010-0001	58,10	75,00	43,57
1600000026059352	21-035-029-00010-0011	26,72	100,00	26,72
1600000026059353	21-035-029-00010-0014	13,80	75,00	10,35
1600000026059355	21-035-029-00010-0016	0,73	35,00	0,26
1600000026059356	21-035-026-00002-0001	44,03	65,00	28,62
1600000026059360	21-035-029-00010-0010	4,98	100,00	4,98
1600000026059366	21-035-029-00010-0016	0,39	45,00	0,18
1600000026059367	21-035-029-00010-0014	0,17	85,00	0,14
1600000026059368	21-035-029-00010-0016	0,71	75,00	0,53
1600000026059370	21-035-029-00010-0011	0,43	100,00	0,43
1600000026059371	21-035-029-00010-0004	43,54	100,00	43,54
TOTAL		288,72		183,23

RESUMEN CRITERIOS DE SELECCIÓN

10.1.3 Conservación y mejora de pastos en sistemas de dehesas. PUNTOS: 8,00

	<u>PUNTOS</u>	
Plan de Gestión Integral de Dehesas oficialmente aprobado	0,00	N
Porcentaje de superficie determinada en Red Natura 2000	0,00	0.0%
Tener suscrito o haber tenido suscrito convenio de colaboración con el proyecto LIFE+	0,00	N
Porcentaje de superficie determinada de la explotación bajo sistemas de producción integrada ganadera o producción ecológica	4,00	100.0%
Porcentaje de carga ganadera con especies rumiantes	3,00	100.0%
Porcentaje de carga ganadera con especies ovina	0,00	0.0%
Pendiente media de la explotación	1,00	4.11%



DETALLE CRITERIOS DE SELECCIÓN

10.1.3 Conservación y mejora de pastos en sistemas de dehesas. PUNTOS: 8,00

Plan de Gestión Integral de Dehesas oficialmente aprobado PUNTOS: 0,00 N

Porcentaje de superficie determinada en Red Natura 2000 PUNTOS: 0,00 0.0%

<u>REF.</u>	<u>REFERENCIA SIGPAC</u>	<u>CULTIVO</u>	<u>DESCRIPCIÓN CULTIVO</u>	<u>S/R</u>	<u>SUP. PROPUESTA (ha)</u>	<u>SUP. CUMPLE (ha)</u>
1600000026059371	21-035-029-00010-0004	63000	PASTOS DE MENOS DE 5 AÑOS-SIN VARIEDAD	S	43,54	0,00

Tener suscrito o haber tenido suscrito convenio de colaboración con el proyecto LIFE+ PUNTOS: 0,00 N

Porcentaje de superficie determinada de la explotación bajo sistemas de producción integrada ganadera o producción ecológica PUNTOS: 4,00 100.0%

<u>REF.</u>	<u>REFERENCIA SIGPAC</u>	<u>CULTIVO</u>	<u>DESCRIPCIÓN CULTIVO</u>	<u>S/R</u>	<u>SUP. PROPUESTA (ha)</u>	<u>SUP. CUMPLE (ha)</u>
1600000026059371	21-035-029-00010-0004	63000	PASTOS DE MENOS DE 5 AÑOS-SIN VARIEDAD	S	43,54	43,54

Porcentaje de carga ganadera con especies rumiantes PUNTOS: 3,00 100.0%

<u>EXPLOTACIÓN</u>	<u>ESPECIE</u>	<u>RUMIANTE</u>	<u>UGMs</u>
ES210350000184	BOVINA	SI	72.13

Porcentaje de carga ganadera con especies ovina PUNTOS: 0,00 0.0%

<u>EXPLOTACIÓN</u>	<u>ESPECIE</u>	<u>OVINA</u>	<u>UGMs</u>
ES210350000184	BOVINA	NO	72.13

Pendiente media de la explotación PUNTOS: 1,00 4.11%

<u>REF.</u>	<u>REFERENCIA SIGPAC</u>	<u>CULTIVO</u>	<u>DESCRIPCIÓN CULTIVO</u>	<u>S/R</u>	<u>PENDIENTE MEDIA (%)</u>	<u>SUP. PROPUESTA (ha)</u>
1600000026059371	21-035-029-00010-0004	63000	PASTOS DE MENOS DE 5 AÑOS-SIN VARIEDAD	S	4,11	43,54



<u>APELLIDOS Y NOMBRE / RAZÓN SOCIAL</u>	<u>NIF</u>	<u>EXPEDIENTE</u>	<u>PROPUESTA</u>
HERMANOS BORRERO BECA C.B.	E23049216	5008283	ADMITIDO
<u>SOLICITA ACTUACIÓN 1</u>	<u>SOLICITA ACTUACIÓN 2</u>	<u>SOLICITA ACTUACIÓN 3</u>	<u>PROPUESTA ACTUACIÓN 3</u>
NO	NO	SI	ADMITIDO

DETALLE DE ACTUACIÓN 3

IMPORTES POR ANUALIDAD

	<u>SUPERFICIE PROPUESTA</u>	<u>SUPERFICIE SUBVENCIONABLE</u>	<u>2016</u>	<u>2017</u>	<u>2018</u>	<u>2019</u>	<u>2020</u>
IMPORTE MÁXIMO	44,86	44,86	1.921,80 €	1.921,80 €	1.921,80 €	1.921,80 €	1.921,80 €
IMPORTE MEDIO DE TRANSFERENCIA (€/ha)			42,84 €	42,84 €	42,84 €	42,84 €	42,84 €

RECINTOS PROPUESTOS

<u>REF.</u>	<u>REFERENCIA SIGPAC</u>	<u>CULTIVO</u>	<u>DESCRIPCIÓN CULTIVO</u>	<u>S/R</u>	<u>PEND. MEDIA (%)</u>	<u>SUP. DEC. (ha)</u>	<u>SUP. BRUTA (ha)</u>	<u>CAP (%)</u>	<u>SUP. NETA (ha)</u>	<u>SUP. DEC. ADMIN. (ha)</u>	<u>SUP. CAMPO (ha)</u>	<u>SUP. CALC. (ha)</u>
1600000026024849	21-068-017-00138-0002	62000	PASTOS PERMANENTES DE 5 O MAS AÑOS-SIN VARIEDAD	S	15,67	44,86	44,86	100,00	44,86	44,86		44,86

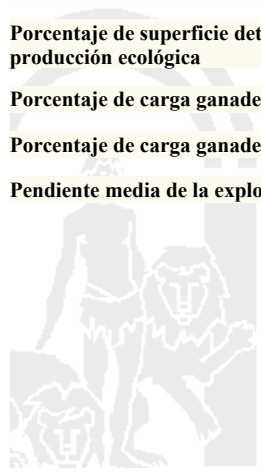
DETALLE DE SUPERFICIE DE FORMACIÓN ADEHESADA EN EL CENSO DE DEHESAS

<u>REF.</u>	<u>REFERENCIA SIGPAC</u>	<u>SUP. BRUTA (ha)</u>	<u>CAP (%)</u>	<u>SUP. NETA (ha)</u>
1600000026024846	21-068-015-00025-0001	30,77	25,00	7,69
1600000026024847	21-068-017-00138-0002	86,59	100,00	86,59
1600000026024849	21-068-017-00138-0002	44,86	100,00	44,86
1600000026024851	21-068-016-00017-0003	17,45	35,00	6,11
1600000026024852	21-068-016-00014-0001	2,54	0,00	0,00
1600000026024853	21-068-016-00016-0003	0,02	0,00	0,00
1600000026024854	21-068-017-00139-0005	0,06	0,00	0,00
1600000026024855	21-068-016-00015-0007	0,54	45,00	0,24
1600000026024856	21-068-016-00015-0016	16,12	35,00	5,64
1600000026024857	21-068-017-00139-0003	23,03	100,00	23,03
1600000026024858	21-068-017-00139-0004	0,09	100,00	0,09
1600000026024859	21-068-016-00016-0001	2,44	0,00	0,00
1600000026024860	21-068-015-00025-0010	0,03	100,00	0,03
1600000026024861	21-078-011-00021-0001	6,03	25,00	1,51
1600000026024862	21-068-016-00015-0022	1,50	25,00	0,38
1600000026024864	21-068-015-00025-0007	1,08	0,00	0,00
1600000026024865	21-068-015-00025-0009	25,55	0,00	0,00
1600000026024868	21-078-011-00004-0001	20,21	0,00	0,00
1600000026024869	21-068-016-00015-0002	2,88	100,00	2,88
TOTAL		281,79		179,05

RESUMEN CRITERIOS DE SELECCIÓN

10.1.3 Conservación y mejora de pastos en sistemas de dehesas. PUNTOS: 13,00

	<u>PUNTOS</u>	
Plan de Gestión Integral de Dehesas oficialmente aprobado	0,00	N
Porcentaje de superficie determinada en Red Natura 2000	4,00	100.0%
Tener suscrito o haber tenido suscrito convenio de colaboración con el proyecto LIFE+	0,00	N
Porcentaje de superficie determinada de la explotación bajo sistemas de producción integrada ganadera o producción ecológica	4,00	100.0%
Porcentaje de carga ganadera con especies rumiantes	2,00	93.45%
Porcentaje de carga ganadera con especies ovina	0,00	0.0%
Pendiente media de la explotación	3,00	15.67%



DETALLE CRITERIOS DE SELECCIÓN

10.1.3 Conservación y mejora de pastos en sistemas de dehesas. PUNTOS: 13,00

Plan de Gestión Integral de Dehesas oficialmente aprobado PUNTOS: 0,00 N

Porcentaje de superficie determinada en Red Natura 2000 PUNTOS: 4,00 100.0%

REF.	REFERENCIA SIGPAC	CULTIVO	DESCRIPCIÓN CULTIVO	S/R	SUP. PROPUESTA (ha)	SUP. CUMPLE (ha)
1600000026024849	21-068-017-00138-0002	62000	PASTOS PERMANENTES DE 5 O MAS AÑOS-SIN VARIEDAD	S	44,86	44,86

Tener suscrito o haber tenido suscrito convenio de colaboración con el proyecto LIFE+ PUNTOS: 0,00 N

Porcentaje de superficie determinada de la explotación bajo sistemas de producción integrada ganadera o producción ecológica PUNTOS: 4,00 100.0%

REF.	REFERENCIA SIGPAC	CULTIVO	DESCRIPCIÓN CULTIVO	S/R	SUP. PROPUESTA (ha)	SUP. CUMPLE (ha)
1600000026024849	21-068-017-00138-0002	62000	PASTOS PERMANENTES DE 5 O MAS AÑOS-SIN VARIEDAD	S	44,86	44,86

Porcentaje de carga ganadera con especies rumiantes PUNTOS: 2,00 93.45%

EXPLOTACIÓN	ESPECIE	RUMIANTE	UGMs
ES210690000012	BOVINA	SI	74.18
ES210690000012	CAPRINA	SI	1.05
ES210690000012	PORCINO	NO	5.28

Porcentaje de carga ganadera con especies ovina PUNTOS: 0,00 0.0%

EXPLOTACIÓN	ESPECIE	OVINA	UGMs
ES210690000012	BOVINA	NO	74.18
ES210690000012	CAPRINA	NO	1.05
ES210690000012	PORCINO	NO	5.28

Pendiente media de la explotación PUNTOS: 3,00 15.67%

REF.	REFERENCIA SIGPAC	CULTIVO	DESCRIPCIÓN CULTIVO	S/R	PENDIENTE MEDIA (%)	SUP. PROPUESTA (ha)
1600000026024849	21-068-017-00138-0002	62000	PASTOS PERMANENTES DE 5 O MAS AÑOS-SIN VARIEDAD	S	15,67	44,86



<u>APELLIDOS Y NOMBRE / RAZÓN SOCIAL</u>	<u>NIF</u>	<u>EXPEDIENTE</u>	<u>PROPUESTA</u>
HERMANOS CARVAJAL, C.B.	E21132584	5007297	ADMITIDO
<u>SOLICITA ACTUACIÓN 1</u>	<u>SOLICITA ACTUACIÓN 2</u>	<u>PROPUESTA ACTUACIÓN 2</u>	<u>SOLICITA ACTUACIÓN 3</u>
NO	SI	ADMITIDO	NO

DETALLE DE ACTUACIÓN 2

IMPORTES POR ANUALIDAD

	<u>SUPERFICIE PROPUESTA</u>	<u>SUPERFICIE SUBVENCIONABLE</u>	2016	2017	2018	2019	2020
IMPORTE MÁXIMO	49,84	49,84	4.730,31 €	4.730,31 €	4.730,31 €	4.730,31 €	4.730,31 €
IMPORTE MEDIO DE TRANSFERENCIA (€/ha)			94,91 €	94,91 €	94,91 €	94,91 €	94,91 €

RECINTOS PROPUESTOS

<u>REF.</u>	<u>REFERENCIA SIGPAC</u>	<u>CULTIVO</u>	<u>DESCRIPCIÓN CULTIVO</u>	<u>S/R</u>	<u>PEND. MEDIA (%)</u>	<u>SUP. DEC. (ha)</u>	<u>SUP. BRUTA (ha)</u>	<u>CAP (%)</u>	<u>SUP. NETA (ha)</u>	<u>SUP. DEC. ADMIN. (ha)</u>	<u>SUP. CAMPO (ha)</u>	<u>SUP. CALC. (ha)</u>
1600000026247746	21-077-022-00005-0002	62000	PASTOS PERMANENTES DE 5 O MAS AÑOS-SIN VARIEDAD	S	21,09	28,93	44,42	65,00	28,87	28,87		28,87
1600000026247793	21-077-023-00049-0001	62000	PASTOS PERMANENTES DE 5 O MAS AÑOS-SIN VARIEDAD	S	15,93	21,07	32,27	65,00	20,97	20,97		20,97

INCIDENCIAS

INCIDENCIA DESCRIPCIÓN

80866 La superficie que figura en la capa de formación adehesada para el recinto, es inferior a la superficie por la que se solicita la ayuda para el recinto
 Ref:1600000026247746 Recinto:21-077-022-00005-002 Cultivo:62000 PASTOS PERMANENTES DE 5 O MAS AÑOS-SIN VARIEDAD
 Secano Sup. Dec. Adm.:44,5 Sup. Censo Bruta:44,42
 Ref:1600000026247793 Recinto:21-077-023-00049-001 Cultivo:62000 PASTOS PERMANENTES DE 5 O MAS AÑOS-SIN VARIEDAD
 Secano Sup. Dec. Adm.:32,41 Sup. Censo Bruta:32,27



DETALLE DE SUPERFICIE DE FORMACIÓN ADEHESADA EN EL CENSO DE DEHESAS

REF.	REFERENCIA SIGPAC	SUP. BRUTA (ha)	CAP (%)	SUP. NETA (ha)
160000026247729	21-077-001-00116-0001	59,73	75,00	44,80
160000026247730	21-077-023-00002-0002	3,00	35,00	1,05
160000026247731	21-077-023-00002-0001	0,50	100,00	0,50
160000026247732	21-077-022-00004-0002	6,34	75,00	4,76
160000026247734	21-077-007-00008-0004	0,09	85,00	0,08
160000026247735	21-077-007-00004-0007	1,16	35,00	0,41
160000026247738	21-077-022-00004-0013	0,10	0,00	0,00
160000026247739	21-077-022-00004-0005	11,52	100,00	11,52
160000026247741	21-077-023-00001-0001	1,36	100,00	1,36
160000026247744	21-077-023-00049-0001	108,30	75,00	81,22
160000026247746	21-077-022-00005-0002	44,42	65,00	28,87
160000026247748	21-077-022-00006-0001	3,94	85,00	3,35
160000026247749	21-077-022-00006-0005	55,25	85,00	46,96
160000026247750	21-077-022-00006-0011	2,90	85,00	2,46
160000026247751	21-077-022-00005-0011	7,05	100,00	7,05
160000026247752	21-077-022-00005-0012	1,57	100,00	1,57
160000026247753	21-077-022-00006-0007	0,03	100,00	0,03
160000026247754	21-077-007-00003-0001	14,85	75,00	11,14
160000026247755	21-077-022-00005-0007	0,13	100,00	0,13
160000026247756	21-077-023-00049-0001	1,13	85,00	0,96
160000026247757	21-077-001-00116-0006	5,24	85,00	4,46
160000026247758	21-077-001-00133-0001	11,00	85,00	9,35
160000026247759	21-077-022-00004-0001	1,79	100,00	1,79
160000026247760	21-077-023-00049-0006	0,70	100,00	0,70
160000026247764	21-077-022-00014-0016	0,40	100,00	0,40
160000026247765	21-077-007-00008-0003	4,35	75,00	3,27
160000026247766	21-077-022-00014-0011	3,06	100,00	3,06
160000026247767	21-077-022-00004-0011	0,04	85,00	0,03
160000026247768	21-077-022-00014-0015	0,50	100,00	0,50
160000026247769	21-077-022-00014-0007	16,39	65,00	10,65
160000026247770	21-077-022-00001-0005	0,82	100,00	0,82
160000026247771	21-077-022-00008-0001	9,12	85,00	7,75
160000026247772	21-077-022-00008-0005	2,18	85,00	1,86
160000026247773	21-077-022-00014-0012	1,56	100,00	1,56
160000026247775	21-077-022-00012-0001	0,38	100,00	0,38
160000026247776	21-077-022-00002-0004	0,23	100,00	0,23
160000026247778	21-077-023-00049-0005	0,33	100,00	0,33
160000026247780	21-077-022-00003-0001	29,09	45,00	13,09
160000026247781	21-077-022-00005-0002	0,01	75,00	0,01
160000026247782	21-077-001-00132-0001	22,95	85,00	19,51
160000026247783	21-077-022-00014-0013	2,93	85,00	2,49
160000026247786	21-077-022-00014-0001	0,20	100,00	0,20
160000026247787	21-077-022-00008-0006	0,12	0,00	0,00
160000026247788	21-077-022-00001-0004	1,63	100,00	1,63
160000026247789	21-077-022-00014-0002	0,40	100,00	0,40
160000026247790	21-077-022-00014-0002	0,02	100,00	0,02
160000026247791	21-077-022-00014-0002	0,02	100,00	0,02
160000026247792	21-077-022-00005-0002	38,43	65,00	24,98
160000026247793	21-077-023-00049-0001	32,27	65,00	20,97
160000026247794	21-077-022-00014-0014	0,55	65,00	0,36
160000026247796	21-077-022-00013-0001	22,92	100,00	22,92
160000026247797	21-077-023-00049-0008	0,95	100,00	0,95
160000026247798	21-077-022-00008-0004	0,40	85,00	0,34
160000026247799	21-077-022-00002-0002	36,56	75,00	27,42
160000026247803	21-077-022-00005-0008	0,05	100,00	0,05
160000026247806	21-077-022-00004-0012	0,05	100,00	0,05
160000026247807	21-077-007-00007-0009	0,80	45,00	0,36
160000026247808	21-077-007-00007-0003	0,26	75,00	0,20

TOTAL 572,07 431,33

REF.	REFERENCIA SIGPAC	SUP. BRUTA (ha)	CAP (%)	SUP. NETA (ha)
1600000026247810	21-077-023-00049-0007	0,78	100,00	0,78
1600000026247812	21-077-022-00016-0001	1,86	100,00	1,86
1600000026247813	21-077-007-00007-0002	0,49	0,00	0,00
1600000026247814	21-077-022-00001-0006	2,53	100,00	2,53
1600000026247815	21-077-022-00001-0003	48,53	65,00	31,55
TOTAL		626,26		468,05

RESUMEN CRITERIOS DE SELECCIÓN

10.1.3 Conservación y mejora de pastos en sistemas de dehesas. PUNTOS: 8,00

	PUNTOS	
Plan de Gestión Integral de Dehesas oficialmente aprobado	0,00	N
Porcentaje de superficie determinada en Red Natura 2000	0,00	0.0%
Tener suscrito o haber tenido suscrito convenio de colaboración con el proyecto LIFE+	0,00	N
Porcentaje de superficie determinada de la explotación bajo sistemas de producción integrada ganadera o producción ecológica	4,00	100.0%
Porcentaje de carga ganadera con especies rumiantes	1,00	72.73%
Porcentaje de carga ganadera con especies ovina	0,00	0.0%
Pendiente media de la explotación	3,00	18.92%

DETALLE CRITERIOS DE SELECCIÓN

10.1.3 Conservación y mejora de pastos en sistemas de dehesas. PUNTOS: 8,00

REF.	REFERENCIA SIGPAC	CULTIVO	DESCRIPCIÓN CULTIVO	S/R	SUP. PROPUESTA (ha)	SUP. CUMPLE (ha)
1600000026247746	21-077-022-00005-0002	62000	PASTOS PERMANENTES DE 5 O MAS AÑOS-SIN VARIEDAD	S	28,87	0,00
1600000026247793	21-077-023-00049-0001	62000	PASTOS PERMANENTES DE 5 O MAS AÑOS-SIN VARIEDAD	S	20,97	0,00
Tener suscrito o haber tenido suscrito convenio de colaboración con el proyecto LIFE+				PUNTOS:	0,00	N
Porcentaje de superficie determinada de la explotación bajo sistemas de producción integrada ganadera o producción ecológica				PUNTOS:	4,00	100.0%
REF.	REFERENCIA SIGPAC	CULTIVO	DESCRIPCIÓN CULTIVO	S/R	SUP. PROPUESTA (ha)	SUP. CUMPLE (ha)
1600000026247746	21-077-022-00005-0002	62000	PASTOS PERMANENTES DE 5 O MAS AÑOS-SIN VARIEDAD	S	28,87	28,87
1600000026247793	21-077-023-00049-0001	62000	PASTOS PERMANENTES DE 5 O MAS AÑOS-SIN VARIEDAD	S	20,97	20,97

Porcentaje de carga ganadera con especies rumiantes PUNTOS: 1,00 72.73%

EXPLORACIÓN	ESPECIE	RUMIANTE	UGMs
ES210780000003	BOVINA	SI	59.94
ES210780000003	PORCINO	NO	78.21
ES210780000016	BOVINA	SI	95.3
ES210780000016	PORCINO	NO	19.93
ES210780000167	BOVINA	SI	55.76
ES210780000167	PORCINO	NO	4.51
ES210780000170	BOVINA	SI	6.16
ES210780000170	PORCINO	NO	1.6
ES210780000171	PORCINO	NO	7.83

<u>EXPLOTACIÓN</u>	<u>ESPECIE</u>	<u>RUMIANTE</u>	<u>UGMs</u>
ES210780000320	BOVINA	SI	81.8

Porcentaje de carga ganadera con especies ovina

PUNTOS: 0,00 0.0%

<u>EXPLOTACIÓN</u>	<u>ESPECIE</u>	<u>OVINA</u>	<u>UGMs</u>
ES210780000003	BOVINA	NO	59.94
ES210780000003	PORCINO	NO	78.21
ES210780000016	BOVINA	NO	95.3
ES210780000016	PORCINO	NO	19.93
ES210780000167	BOVINA	NO	55.76
ES210780000167	PORCINO	NO	4.51
ES210780000170	BOVINA	NO	6.16
ES210780000170	PORCINO	NO	1.6
ES210780000171	PORCINO	NO	7.83
ES210780000320	BOVINA	NO	81.8

Pendiente media de la explotación

PUNTOS: 3,00 18.92%

<u>REF.</u>	<u>REFERENCIA SIGPAC</u>	<u>CULTIVO</u>	<u>DESCRIPCIÓN CULTIVO</u>	<u>S/R</u>	<u>PENDIENTE MEDIA (%)</u>	<u>SUP. PROPUESTA (ha)</u>
1600000026247746	21-077-022-00005-0002	62000	PASTOS PERMANENTES DE 5 O MAS AÑOS-SIN VARIEDAD	S	21,09	28,87
1600000026247793	21-077-023-00049-0001	62000	PASTOS PERMANENTES DE 5 O MAS AÑOS-SIN VARIEDAD	S	15,93	20,97



<u>APELLIDOS Y NOMBRE / RAZÓN SOCIAL</u>	<u>NIF</u>	<u>EXPEDIENTE</u>	<u>PROPUESTA</u>
HERMANOS FLORES JIMENEZ CB	E21562749	5005710	ADMITIDO
<u>SOLICITA ACTUACIÓN 1</u>	<u>SOLICITA ACTUACIÓN 2</u>	<u>PROPUESTA ACTUACIÓN 2</u>	<u>SOLICITA ACTUACIÓN 3</u>
NO	SI	ADMITIDO	NO

DETALLE DE ACTUACIÓN 2

IMPORTES POR ANUALIDAD

	<u>SUPERFICIE PROPUESTA</u>	<u>SUPERFICIE SUBVENCIONABLE</u>	2016	2017	2018	2019	2020
IMPORTE MÁXIMO	5,61	5,61	532,45 €	532,45 €	532,45 €	532,45 €	532,45 €
IMPORTE MEDIO DE TRANSFERENCIA (€/ha)			94,91 €	94,91 €	94,91 €	94,91 €	94,91 €

INCIDENCIAS

INCIDENCIA DESCRIPCIÓN

224	La superficie de cruce total de productos de la agrupación Pastos permanentes sobre un mismo recinto en una misma solicitud, no puede superar la superficie total admisible de pastos. Ref:1600000025827918 Recinto:21-025-010-00045-002 Cultivo:62000 PASTOS PERMANENTES DE 5 O MAS AÑOS-SIN VARIEDAD Secano Superficie admisible de pastos del recinto según SIGPAC.:0 Suma de superficies de cruce netas declaradas para este recinto por el solicitante.:335 Exceso de superficie (Hectáreas):3,35 Ref:1600000025827919 Recinto:21-025-007-00171-002 Cultivo:62000 PASTOS PERMANENTES DE 5 O MAS AÑOS-SIN VARIEDAD Secano Superficie admisible de pastos del recinto según SIGPAC.:0 Suma de superficies de cruce netas declaradas para este recinto por el solicitante.:786 Exceso de superficie (Hectáreas):7,86 Ref:1600000025827921 Recinto:21-025-010-00045-003 Cultivo:62000 PASTOS PERMANENTES DE 5 O MAS AÑOS-SIN VARIEDAD Secano Superficie admisible de pastos del recinto según SIGPAC.:0 Suma de superficies de cruce netas declaradas para este recinto por el solicitante.:394 Exceso de superficie (Hectáreas):3,94
80856	No cumple con la superficie mínima de cultivo elegible para solicitar la operación. Sup. Resuelta:5,9
80863	Cultivo, variedad, regimen y/o uso del recinto SIGPAC no compatible con la operación (anexo III.I, Orden 26 mayo 2015) Ref:1600000025827918 Recinto:21-025-010-00045-002 Cultivo:62000 PASTOS PERMANENTES DE 5 O MAS AÑOS-SIN VARIEDAD Secano Ref:1600000025827919 Recinto:21-025-007-00171-002 Cultivo:62000 PASTOS PERMANENTES DE 5 O MAS AÑOS-SIN VARIEDAD Secano Ref:1600000025827921 Recinto:21-025-010-00045-003 Cultivo:62000 PASTOS PERMANENTES DE 5 O MAS AÑOS-SIN VARIEDAD Secano
80866	La superficie que figura en la capa de formación adhesionada para el recinto, es inferior a la superficie por la que se solicita la ayuda para el recinto Ref:1600000025827916 Recinto:21-025-007-00068-002 Cultivo:62000 PASTOS PERMANENTES DE 5 O MAS AÑOS-SIN VARIEDAD Secano Sup. Dec. Adm.:1,18 Sup. Censo Bruta:1,14 Ref:1600000025827918 Recinto:21-025-010-00045-002 Cultivo:62000 PASTOS PERMANENTES DE 5 O MAS AÑOS-SIN VARIEDAD Secano Sup. Dec. Adm.:3,35 Sup. Censo Bruta:3,33 Ref:1600000025827919 Recinto:21-025-007-00171-002 Cultivo:62000 PASTOS PERMANENTES DE 5 O MAS AÑOS-SIN VARIEDAD Secano Sup. Dec. Adm.:5,65 Sup. Censo Bruta:5,54 Ref:1600000025827921 Recinto:21-025-010-00045-003 Cultivo:62000 PASTOS PERMANENTES DE 5 O MAS AÑOS-SIN VARIEDAD Secano Sup. Dec. Adm.:6,06 Sup. Censo Bruta:6,05
80867	Superficie resuelta para el grupo de pago menor que la mínima requerida Ref:1600000025827916 Recinto:21-025-007-00068-002 Cultivo:62000 PASTOS PERMANENTES DE 5 O MAS AÑOS-SIN VARIEDAD Secano Sup. Declarada:0,86 Sup. Resuelta:0,86 Ref:1600000025827922 Recinto:21-025-010-00004-004 Cultivo:62000 PASTOS PERMANENTES DE 5 O MAS AÑOS-SIN VARIEDAD Secano Sup. Declarada:4,75 Sup. Resuelta:4,75

DETALLE DE SUPERFICIE DE FORMACIÓN ADEHESADA EN EL CENSO DE DEHESAS

<u>REF.</u>	<u>REFERENCIA SIGPAC</u>	<u>SUP. BRUTA (ha)</u>	<u>CAP (%)</u>	<u>SUP. NETA (ha)</u>
1600000025827916	21-025-007-00068-0002	1,14	75,00	0,86
1600000025827917	21-025-007-00171-0002	0,10	65,00	0,07
1600000025827918	21-025-010-00045-0002	3,33	100,00	3,33
1600000025827919	21-025-007-00171-0002	5,54	85,00	4,71
1600000025827920	21-025-010-00004-0005	22,71	75,00	17,03
1600000025827921	21-025-010-00045-0003	6,05	65,00	3,93
1600000025827922	21-025-010-00004-0004	4,75	100,00	4,75
TOTAL		43,62		34,68



RESUMEN CRITERIOS DE SELECCIÓN

10.1.3 Conservación y mejora de pastos en sistemas de dehesas.

PUNTOS: 3,00

	PUNTOS	
Plan de Gestión Integral de Dehesas oficialmente aprobado	0,00	N
Porcentaje de superficie determinada en Red Natura 2000	0,00	0.0%
Tener suscrito o haber tenido suscrito convenio de colaboración con el proyecto LIFE+	0,00	N
Porcentaje de superficie determinada de la explotación bajo sistemas de producción integrada ganadera o producción ecológica	0,00	0.0%
Porcentaje de carga ganadera con especies rumiantes	3,00	100.0%
Porcentaje de carga ganadera con especies ovina	0,00	0.0%
Pendiente media de la explotación	0,00	0.0%

DETALLE CRITERIOS DE SELECCIÓN

10.1.3 Conservación y mejora de pastos en sistemas de dehesas.

PUNTOS: 3,00

Plan de Gestión Integral de Dehesas oficialmente aprobado	PUNTOS:	0,00	N
Porcentaje de superficie determinada en Red Natura 2000	PUNTOS:	0,00	0.0%
Tener suscrito o haber tenido suscrito convenio de colaboración con el proyecto LIFE+	PUNTOS:	0,00	N
Porcentaje de superficie determinada de la explotación bajo sistemas de producción integrada ganadera o producción ecológica	PUNTOS:	0,00	0.0%
Porcentaje de carga ganadera con especies rumiantes	PUNTOS:	3,00	100.0%

EXPLOTACIÓN	ESPECIE	RUMIANTE	UGMs
ES210250000073	CAPRINA	SI	6.05

Porcentaje de carga ganadera con especies ovina	PUNTOS:	0,00	0.0%
---	---------	------	------

EXPLOTACIÓN	ESPECIE	OVINA	UGMs
ES210250000073	CAPRINA	NO	6.05

Pendiente media de la explotación	PUNTOS:	0,00	0.0%
-----------------------------------	---------	------	------



<u>APELLIDOS Y NOMBRE / RAZÓN SOCIAL</u>	<u>NIF</u>	<u>EXPEDIENTE</u>	<u>PROPUESTA</u>
HERNANDEZ CANTILLO FRANCISCO MANUEL	80055659L	5007015	ADMITIDO
<u>SOLICITA ACTUACIÓN 1</u>	<u>SOLICITA ACTUACIÓN 2</u>	<u>PROPUESTA ACTUACIÓN 2</u>	<u>SOLICITA ACTUACIÓN 3</u>
NO	SI	ADMITIDO	NO

DETALLE DE ACTUACIÓN 2

IMPORTES POR ANUALIDAD

	<u>SUPERFICIE PROPUESTA</u>	<u>SUPERFICIE SUBVENCIONABLE</u>	<u>2016</u>	<u>2017</u>	<u>2018</u>	<u>2019</u>	<u>2020</u>
IMPORTE MÁXIMO	46,60	46,60	4.422,81 €	4.422,81 €	4.422,81 €	4.422,81 €	4.422,81 €
IMPORTE MEDIO DE TRANSFERENCIA (€/ha)			94,91 €	94,91 €	94,91 €	94,91 €	94,91 €

RECINTOS PROPUESTOS

<u>REF.</u>	<u>REFERENCIA SIGPAC</u>	<u>CULTIVO</u>	<u>DESCRIPCIÓN CULTIVO</u>	<u>S/R</u>	<u>PEND. MEDIA (%)</u>	<u>SUP. DEC. (ha)</u>	<u>SUP. BRUTA (ha)</u>	<u>CAP (%)</u>	<u>SUP. NETA (ha)</u>	<u>SUP. DEC. ADMIN. (ha)</u>	<u>SUP. CAMPO (ha)</u>	<u>SUP. CALC. (ha)</u>
160000025984964	21-078-005-00002-0003	62000	PASTOS PERMANENTES DE 5 O MAS AÑOS-SIN VARIEDAD	S	23,71	49,99	46,60	100,00	46,60	46,60		46,60

INCIDENCIAS

INCIDENCIA DESCRIPCIÓN

256	Solicitud con recintos declarados en campaña anterior y no declarados en campaña actual con una reducción por omisión de superficie superior al 3%. CÓDIGO PARA EL PORCENTAJE DE REDUCCIÓN POR OMISIÓN QUE CORRESPONDE A LA SOLICITUD:1
80866	La superficie que figura en la capa de formación adhesionada para el recinto, es inferior a la superficie por la que se solicita la ayuda para el recinto Ref:160000025984964 Recinto:21-078-005-00002-003 Cultivo:62000 PASTOS PERMANENTES DE 5 O MAS AÑOS-SIN VARIEDAD Secano Sup. Dec. Adm.:49,99 Sup. Censo Bruta:46,6

DETALLE DE SUPERFICIE DE FORMACIÓN ADEHESADA EN EL CENSO DE DEHESAS

<u>REF.</u>	<u>REFERENCIA SIGPAC</u>	<u>SUP. BRUTA (ha)</u>	<u>CAP (%)</u>	<u>SUP. NETA (ha)</u>
160000025984964	21-078-005-00002-0003	46,60	100,00	46,60
160000025984969	21-078-005-00002-0016	0,63	100,00	0,63
160000025984970	21-078-005-00002-0012	100,25	85,00	85,21
160000025984974	21-078-005-00002-0014	8,05	65,00	5,23
160000025984975	21-078-005-00002-0003	74,03	100,00	74,03
160000025984977	21-078-005-00002-0004	9,51	100,00	9,51
TOTAL		239,07		221,21

RESUMEN CRITERIOS DE SELECCIÓN

10.1.3 Conservación y mejora de pastos en sistemas de dehesas. PUNTOS: 8,00

	<u>PUNTOS</u>	
Plan de Gestión Integral de Dehesas oficialmente aprobado	0,00	N
Porcentaje de superficie determinada en Red Natura 2000	4,00	100.0%
Tener suscrito o haber tenido suscrito convenio de colaboración con el proyecto LIFE+	0,00	N
Porcentaje de superficie determinada de la explotación bajo sistemas de producción integrada ganadera o producción ecológica	0,00	0.0%
Porcentaje de carga ganadera con especies rumiantes	1,00	65.81%
Porcentaje de carga ganadera con especies ovina	0,00	0.0%
Pendiente media de la explotación	3,00	23.71%



DETALLE CRITERIOS DE SELECCIÓN

10.1.3 Conservación y mejora de pastos en sistemas de dehesas. PUNTOS: 8,00

Plan de Gestión Integral de Dehesas oficialmente aprobado PUNTOS: 0,00 N

Porcentaje de superficie determinada en Red Natura 2000 PUNTOS: 4,00 100.0%

REF.	REFERENCIA SIGPAC	CULTIVO	DESCRIPCIÓN CULTIVO	S/R	SUP. PROPUESTA (ha)	SUP. CUMPLE (ha)
1600000025984964	21-078-005-00002-0003	62000	PASTOS PERMANENTES DE 5 O MAS AÑOS-SIN VARIEDAD	S	46,60	46,60

Tener suscrito o haber tenido suscrito convenio de colaboración con el proyecto LIFE+ PUNTOS: 0,00 N

Porcentaje de superficie determinada de la explotación bajo sistemas de producción integrada ganadera o producción ecológica PUNTOS: 0,00 0.0%

REF.	REFERENCIA SIGPAC	CULTIVO	DESCRIPCIÓN CULTIVO	S/R	SUP. PROPUESTA (ha)	SUP. CUMPLE (ha)
1600000025984964	21-078-005-00002-0003	62000	PASTOS PERMANENTES DE 5 O MAS AÑOS-SIN VARIEDAD	S	46,60	0,00

Porcentaje de carga ganadera con especies rumiantes PUNTOS: 1,00 65.81%

EXPLORACIÓN	ESPECIE	RUMIANTE	UGMs
ES210790000026	BOVINA	SI	47.02
ES210790000026	PORCINO	NO	24.42

Porcentaje de carga ganadera con especies ovina PUNTOS: 0,00 0.0%

EXPLORACIÓN	ESPECIE	OVINA	UGMs
ES210790000026	BOVINA	NO	47.02
ES210790000026	PORCINO	NO	24.42

Pendiente media de la explotación PUNTOS: 3,00 23.71%

REF.	REFERENCIA SIGPAC	CULTIVO	DESCRIPCIÓN CULTIVO	S/R	PENDIENTE MEDIA (%)	SUP. PROPUESTA (ha)
1600000025984964	21-078-005-00002-0003	62000	PASTOS PERMANENTES DE 5 O MAS AÑOS-SIN VARIEDAD	S	23,71	46,60



<u>APELLIDOS Y NOMBRE / RAZÓN SOCIAL</u>	<u>NIF</u>	<u>EXPEDIENTE</u>	<u>PROPUESTA</u>
HIDALGO SANZ ARTURO	28934174J	5008536	ADMITIDO
<u>SOLICITA ACTUACIÓN 1</u>	<u>SOLICITA ACTUACIÓN 2</u>	<u>PROPUESTA ACTUACIÓN 2</u>	<u>SOLICITA ACTUACIÓN 3</u>
NO	SI	ADMITIDO	NO

DETALLE DE ACTUACIÓN 2

IMPORTE POR ANUALIDAD

	<u>SUPERFICIE PROPUESTA</u>	<u>SUPERFICIE SUBVENCIONABLE</u>	<u>2016</u>	<u>2017</u>	<u>2018</u>	<u>2019</u>	<u>2020</u>
IMPORTE MÁXIMO	27,47	27,47	2.607,18 €	2.607,18 €	2.607,18 €	2.607,18 €	2.607,18 €
IMPORTE MEDIO DE TRANSFERENCIA (€/ha)			94,91 €	94,91 €	94,91 €	94,91 €	94,91 €

RECINTOS PROPUESTOS

<u>REF.</u>	<u>REFERENCIA SIGPAC</u>	<u>CULTIVO</u>	<u>DESCRIPCIÓN CULTIVO</u>	<u>S/R</u>	<u>PEND. MEDIA (%)</u>	<u>SUP. DEC. (ha)</u>	<u>SUP. BRUTA (ha)</u>	<u>CAP (%)</u>	<u>SUP. NETA (ha)</u>	<u>SUP. DEC. ADMIN. (ha)</u>	<u>SUP. CAMPO (ha)</u>	<u>SUP. CALC. (ha)</u>
1600000026309771	21-078-029-00020-0005	62000	PASTOS PERMANENTES DE 5 O MAS AÑOS-SIN VARIEDAD	S	22,11	31,86	69,31	45,00	31,19	31,19		13,34
1600000026309779	41-049-002-00028-0003	62000	PASTOS PERMANENTES DE 5 O MAS AÑOS-SIN VARIEDAD	S	14,40	14,53	16,62	85,00	14,13	14,13		14,13

INCIDENCIAS

INCIDENCIA DESCRIPCIÓN

- 224 La superficie de cruce total de productos de la agrupación Pastos permanentes sobre un mismo recinto en una misma solicitud, no puede superar la superficie total admisible de pastos.
 Ref:1600000026309771 Recinto:21-078-029-00020-005 Cultivo:62000 PASTOS PERMANENTES DE 5 O MAS AÑOS-SIN VARIEDAD Secano Superficie admisible de pastos del recinto según SIGPAC.:4910 Suma de superficies de cruce netas declaradas para este recinto por el solicitante.:6695 Exceso de superficie (Hectáreas):17,85
- 80866 La superficie que figura en la capa de formación adhesionada para el recinto, es inferior a la superficie por la que se solicita la ayuda para el recinto
 Ref:1600000026309771 Recinto:21-078-029-00020-005 Cultivo:62000 PASTOS PERMANENTES DE 5 O MAS AÑOS-SIN VARIEDAD Secano Sup. Dec. Adm.:89,27 Sup. Censo Bruta:69,31
 Ref:1600000026309779 Recinto:41-049-002-00028-003 Cultivo:62000 PASTOS PERMANENTES DE 5 O MAS AÑOS-SIN VARIEDAD Secano Sup. Dec. Adm.:17,09 Sup. Censo Bruta:16,62

DETALLE DE SUPERFICIE DE FORMACIÓN ADEHESADA EN EL CENSO DE DEHESAS

<u>REF.</u>	<u>REFERENCIA SIGPAC</u>	<u>SUP. BRUTA (ha)</u>	<u>CAP (%)</u>	<u>SUP. NETA (ha)</u>
1600000026309768	21-078-015-00025-0002	48,93	45,00	22,02
1600000026309769	21-078-030-00036-0003	4,73	100,00	4,73
1600000026309771	21-078-029-00020-0005	86,95	75,00	65,22
1600000026309772	21-078-030-00038-0012	24,92	55,00	13,71
1600000026309773	41-049-002-00030-0005	15,46	55,00	8,50
1600000026309774	21-078-015-00029-0003	5,89	75,00	4,42
1600000026309775	21-078-015-00025-0006	55,10	65,00	35,81
1600000026309776	41-049-002-00028-0004	0,05	100,00	0,05
1600000026309777	41-049-002-00028-0007	7,40	100,00	7,40
1600000026309778	41-049-002-00028-0005	0,09	100,00	0,09
1600000026309779	41-049-002-00028-0003	16,62	85,00	14,13
1600000026309780	41-049-002-00030-0003	27,32	100,00	27,32
1600000026309781	41-049-002-00030-0004	0,15	100,00	0,15
1600000026309782	41-049-002-00030-0011	0,02	0,00	0,00
1600000026309783	41-049-002-00030-0010	8,53	85,00	7,25
1600000026309784	41-049-002-00026-0001	2,95	100,00	2,95
1600000026309785	41-049-002-00027-0001	15,72	100,00	15,72
1600000026309786	41-049-002-00030-0008	0,75	100,00	0,75
1600000026309787	41-049-002-00030-0009	0,27	65,00	0,17
TOTAL		321,85		230,39



RESUMEN CRITERIOS DE SELECCIÓN

10.1.3 Conservación y mejora de pastos en sistemas de dehesas. PUNTOS: 5,98

	PUNTOS	
Plan de Gestión Integral de Dehesas oficialmente aprobado	0,00	N
Porcentaje de superficie determinada en Red Natura 2000	1,49	48.56%
Tener suscrito o haber tenido suscrito convenio de colaboración con el proyecto LIFE+	0,00	N
Porcentaje de superficie determinada de la explotación bajo sistemas de producción integrada ganadera o producción ecológica	1,49	48.56%
Porcentaje de carga ganadera con especies rumiantes	0,00	14.41%
Porcentaje de carga ganadera con especies ovina	0,00	0.0%
Pendiente media de la explotación	3,00	18.14%

DETALLE CRITERIOS DE SELECCIÓN

10.1.3 Conservación y mejora de pastos en sistemas de dehesas. PUNTOS: 5,98

Plan de Gestión Integral de Dehesas oficialmente aprobado	PUNTOS:	0,00	N
Porcentaje de superficie determinada en Red Natura 2000	PUNTOS:	1,49	48.56%

REF.	REFERENCIA SIGPAC	CULTIVO	DESCRIPCIÓN CULTIVO	S/R	SUP. PROPUESTA (ha)	SUP. CUMPLE (ha)
160000026309771	21-078-029-00020-0005	62000	PASTOS PERMANENTES DE 5 O MAS AÑOS-SIN VARIEDAD	S	13,34	13,34
160000026309779	41-049-002-00028-0003	62000	PASTOS PERMANENTES DE 5 O MAS AÑOS-SIN VARIEDAD	S	14,13	0,00

Tener suscrito o haber tenido suscrito convenio de colaboración con el proyecto LIFE+	PUNTOS:	0,00	N
Porcentaje de superficie determinada de la explotación bajo sistemas de producción integrada ganadera o producción ecológica	PUNTOS:	1,49	48.56%

REF.	REFERENCIA SIGPAC	CULTIVO	DESCRIPCIÓN CULTIVO	S/R	SUP. PROPUESTA (ha)	SUP. CUMPLE (ha)
160000026309771	21-078-029-00020-0005	62000	PASTOS PERMANENTES DE 5 O MAS AÑOS-SIN VARIEDAD	S	13,34	13,34
160000026309779	41-049-002-00028-0003	62000	PASTOS PERMANENTES DE 5 O MAS AÑOS-SIN VARIEDAD	S	14,13	0,00

Porcentaje de carga ganadera con especies rumiantes	PUNTOS:	0,00	14.41%
---	---------	------	--------

EXPLORACIÓN	ESPECIE	RUMIANTE	UGMs
ES210790000924	BOVINA	SI	8.69
ES410490000038	PORCINO	NO	51.61

Porcentaje de carga ganadera con especies ovina	PUNTOS:	0,00	0.0%
---	---------	------	------

EXPLORACIÓN	ESPECIE	OVINA	UGMs
ES210790000924	BOVINA	NO	8.69
ES410490000038	PORCINO	NO	51.61

Pendiente media de la explotación	PUNTOS:	3,00	18.14%
-----------------------------------	---------	------	--------

REF.	REFERENCIA SIGPAC	CULTIVO	DESCRIPCIÓN CULTIVO	S/R	PENDIENTE MEDIA (%)	SUP. PROPUESTA (ha)
160000026309771	21-078-029-00020-0005	62000	PASTOS PERMANENTES DE 5 O MAS AÑOS-SIN VARIEDAD	S	22,11	13,34
160000026309779	41-049-002-00028-0003	62000	PASTOS PERMANENTES DE 5 O MAS AÑOS-SIN VARIEDAD	S	14,40	14,13

<u>APELLIDOS Y NOMBRE / RAZÓN SOCIAL</u>	<u>NIF</u>	<u>EXPEDIENTE</u>	<u>PROPUESTA</u>	<u>Nº DE SOCIOS</u>
HORTOFRUTICOLA POLI SCA	F21284898	5008598	INADMITIDO	4
<u>SOLICITA ACTUACIÓN 1</u>	<u>SOLICITA ACTUACIÓN 2</u>	<u>PROPUESTA ACTUACIÓN 2</u>	<u>SOLICITA ACTUACIÓN 3</u>	
NO	SI	INADMITIDO	NO	

DETALLE DE ACTUACIÓN 2

IMPORTES POR ANUALIDAD

	<u>SUPERFICIE PROPUESTA</u>	<u>SUPERFICIE SUBVENCIONABLE</u>	<u>2016</u>	<u>2017</u>	<u>2018</u>	<u>2019</u>	<u>2020</u>
IMPORTE MÁXIMO	0,00	0,00	0,00 €	0,00 €	0,00 €	0,00 €	0,00 €
IMPORTE MEDIO DE TRANSFERENCIA (€/ha)			0,00 €	0,00 €	0,00 €	0,00 €	0,00 €

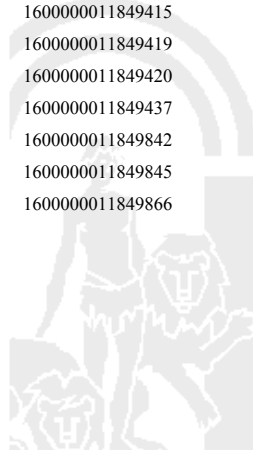
INCIDENCIAS

INCIDENCIA DESCRIPCIÓN

224	La superficie de cruce total de productos de la agrupación Pastos permanentes sobre un mismo recinto en una misma solicitud, no puede superar la superficie total admisible de pastos. Ref:160000003274344 Recinto:21-075-001-00012-014 Cultivo:62000 PASTOS PERMANENTES DE 5 O MAS AÑOS-SIN VARIEDAD Secano Superficie admisible de pastos del recinto según SIGPAC.:0 Suma de superficies de cruce netas declaradas para este recinto por el solicitante.:4914 Exceso de superficie (Hectáreas):49,14
80856	No cumple con la superficie mínima de cultivo elegible para solicitar la operación. Sup. Resuelta:0
80863	Cultivo, variedad, regimen y/o uso del recinto SIGPAC no compatible con la operación (anexo III.I, Orden 26 mayo 2015) Ref:160000003274344 Recinto:21-075-001-00012-014 Cultivo:62000 PASTOS PERMANENTES DE 5 O MAS AÑOS-SIN VARIEDAD Secano
80866	La superficie que figura en la capa de formación adehesada para el recinto, es inferior a la superficie por la que se solicita la ayuda para el recinto Ref:160000003274344 Recinto:21-075-001-00012-014 Cultivo:62000 PASTOS PERMANENTES DE 5 O MAS AÑOS-SIN VARIEDAD Secano Sup. Dec. Adm.:49,14 Sup. Censo Bruta:0

DETALLE DE SUPERFICIE DE FORMACIÓN ADEHESADA EN EL CENSO DE DEHESAS

<u>REF.</u>	<u>REFERENCIA SIGPAC</u>	<u>SUP. BRUTA (ha)</u>	<u>CAP (%)</u>	<u>SUP. NETA (ha)</u>
160000003163225	21-037-022-00001-0036	7,86	100,00	7,86
160000003163247	21-037-022-00003-0007	14,48	100,00	14,48
160000003163249	21-037-022-00003-0007	2,27	100,00	2,27
160000003163251	21-037-022-00003-0010	0,09	100,00	0,09
160000003163261	21-037-022-00004-0002	7,97	100,00	7,97
160000003163262	21-037-023-00001-0003	1,03	0,00	0,00
160000003163264	21-037-023-00001-0009	25,83	100,00	25,83
160000003277955	21-075-058-00002-0005	4,89	0,00	0,00
160000003277956	21-075-058-00002-0005	30,99	0,00	0,00
160000003278165	21-075-060-00004-0001	15,12	0,00	0,00
160000003278167	21-075-060-00004-0001	9,80	0,00	0,00
160000003278168	21-075-060-00004-0001	1,24	0,00	0,00
160000003278171	21-075-060-00004-0001	33,40	0,00	0,00
160000003278173	21-075-060-00004-0001	20,27	0,00	0,00
160000003278178	21-075-060-00004-0002	0,39	55,00	0,21
160000003278180	21-075-060-00004-0002	0,98	85,00	0,83
160000003278217	21-075-060-00004-0043	7,62	100,00	7,62
1600000011835470	21-037-023-00001-0002	0,91	65,00	0,59
1600000011849414	21-075-060-00004-0014	0,12	65,00	0,08
1600000011849415	21-075-060-00004-0016	4,83	0,00	0,00
1600000011849419	21-075-060-00004-0017	0,17	45,00	0,08
1600000011849420	21-075-060-00004-0019	0,36	100,00	0,36
1600000011849437	21-075-060-00004-0026	42,59	0,00	0,00
1600000011849842	21-037-022-00001-0036	24,47	100,00	24,47
1600000011849845	21-037-022-00001-0036	8,25	100,00	8,25
1600000011849866	21-037-022-00001-0045	0,59	0,00	0,00
TOTAL		266,52		100,99



RESUMEN CRITERIOS DE SELECCIÓN

10.1.3 Conservación y mejora de pastos en sistemas de dehesas.

PUNTOS: 0,00

	PUNTOS	
Plan de Gestión Integral de Dehesas oficialmente aprobado	0,00	N
Porcentaje de superficie determinada en Red Natura 2000	0,00	0.0%
Tener suscrito o haber tenido suscrito convenio de colaboración con el proyecto LIFE+	0,00	N
Porcentaje de superficie determinada de la explotación bajo sistemas de producción integrada ganadera o producción ecológica	0,00	0.0%
Porcentaje de carga ganadera con especies rumiantes	0,00	35.43%
Porcentaje de carga ganadera con especies ovina	0,00	0.0%
Pendiente media de la explotación	0,00	0.0%

DETALLE CRITERIOS DE SELECCIÓN

10.1.3 Conservación y mejora de pastos en sistemas de dehesas.

PUNTOS: 0,00

Plan de Gestión Integral de Dehesas oficialmente aprobado	PUNTOS:	0,00	N
Porcentaje de superficie determinada en Red Natura 2000	PUNTOS:	0,00	0.0%
Tener suscrito o haber tenido suscrito convenio de colaboración con el proyecto LIFE+	PUNTOS:	0,00	N
Porcentaje de superficie determinada de la explotación bajo sistemas de producción integrada ganadera o producción ecológica	PUNTOS:	0,00	0.0%
Porcentaje de carga ganadera con especies rumiantes	PUNTOS:	0,00	35.43%

EXPLOTACIÓN	ESPECIE	RUMIANTE	UGMs
ES210760000031	CAPRINA	SI	53.98
ES210760000031	PORCINO	NO	274.74
ES210760000301	BOVINA	SI	96.77
ES210760000383	CAPRINA	SI	0

Porcentaje de carga ganadera con especies ovina	PUNTOS:	0,00	0.0%
---	---------	------	------

EXPLOTACIÓN	ESPECIE	OVINA	UGMs
ES210760000031	CAPRINA	NO	53.98
ES210760000031	PORCINO	NO	274.74
ES210760000301	BOVINA	NO	96.77
ES210760000383	CAPRINA	NO	0

Pendiente media de la explotación	PUNTOS:	0,00	0.0%
-----------------------------------	---------	------	------



<u>APELLIDOS Y NOMBRE / RAZÓN SOCIAL</u>	<u>NIF</u>	<u>EXPEDIENTE</u>	<u>PROPUESTA</u>
IBERMURTIGA JABUGO S.L.U.	B21458377	5008644	INADMITIDO
<u>SOLICITA ACTUACIÓN 1</u>	<u>SOLICITA ACTUACIÓN 2</u>	<u>PROPUESTA ACTUACIÓN 2</u>	<u>SOLICITA ACTUACIÓN 3</u>
NO	SI	INADMITIDO	NO

DETALLE DE ACTUACIÓN 2

IMPORTES POR ANUALIDAD

	<u>SUPERFICIE PROPUESTA</u>	<u>SUPERFICIE SUBVENCIONABLE</u>	<u>2016</u>	<u>2017</u>	<u>2018</u>	<u>2019</u>	<u>2020</u>
IMPORTE MÁXIMO	0,00	0,00	0,00 €	0,00 €	0,00 €	0,00 €	0,00 €
IMPORTE MEDIO DE TRANSFERENCIA (€/ha)			0,00 €	0,00 €	0,00 €	0,00 €	0,00 €

INCIDENCIAS

INCIDENCIA DESCRIPCIÓN

80856	No cumple con la superficie mínima de cultivo elegible para solicitar la operación. Sup. Resuelta:0
80866	La superficie que figura en la capa de formación adehesada para el recinto, es inferior a la superficie por la que se solicita la ayuda para el recinto Ref:160000026218317 Recinto:21-051-005-00009-015 Cultivo:62000 PASTOS PERMANENTES DE 5 O MAS AÑOS-SIN VARIEDAD Secano Sup. Dec. Adm.:21,52 Sup. Censo Bruta:0 Ref:160000026218339 Recinto:21-051-005-00007-035 Cultivo:62000 PASTOS PERMANENTES DE 5 O MAS AÑOS-SIN VARIEDAD Secano Sup. Dec. Adm.:37,91 Sup. Censo Bruta:0
80867	Superficie resuelta para el grupo de pago menor que la mínima requerida Ref:160000026218317 Recinto:21-051-005-00009-015 Cultivo:62000 PASTOS PERMANENTES DE 5 O MAS AÑOS-SIN VARIEDAD Secano Sup. Declarada:0 Sup. Resuelta:0 Ref:160000026218339 Recinto:21-051-005-00007-035 Cultivo:62000 PASTOS PERMANENTES DE 5 O MAS AÑOS-SIN VARIEDAD Secano Sup. Declarada:0 Sup. Resuelta:0

DETALLE DE SUPERFICIE DE FORMACIÓN ADEHESADA EN EL CENSO DE DEHESAS

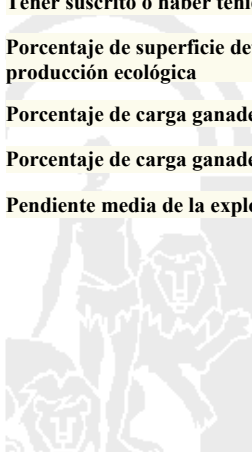
<u>REF.</u>	<u>REFERENCIA SIGPAC</u>	<u>SUP. BRUTA (ha)</u>	<u>CAP (%)</u>	<u>SUP. NETA (ha)</u>
160000026218313	21-051-005-00049-0017	0,24	0,00	0,00
160000026218322	21-034-016-00002-0002	13,64	75,00	10,23
160000026218325	21-034-016-00001-0005	10,31	45,00	4,64
160000026218326	21-051-005-00062-0010	8,56	75,00	6,42
160000026218332	21-051-005-00058-0009	1,70	0,00	0,00
160000026218333	21-051-005-00058-0012	0,15	0,00	0,00
160000026218334	21-051-005-00063-0011	20,67	45,00	9,30
160000026218335	21-051-005-00007-0069	1,55	100,00	1,55
160000026218340	21-051-005-00063-0003	14,45	65,00	9,39
160000026218341	21-051-005-00062-0003	2,49	75,00	1,87
160000026218346	21-051-005-00049-0062	3,29	75,00	2,47
TOTAL		77,05		45,87

RESUMEN CRITERIOS DE SELECCIÓN

10.1.3 Conservación y mejora de pastos en sistemas de dehesas.

PUNTOS: 0,00

	<u>PUNTOS</u>	
Plan de Gestión Integral de Dehesas oficialmente aprobado	0,00	N
Porcentaje de superficie determinada en Red Natura 2000	0,00	0.0%
Tener suscrito o haber tenido suscrito convenio de colaboración con el proyecto LIFE+	0,00	N
Porcentaje de superficie determinada de la explotación bajo sistemas de producción integrada ganadera o producción ecológica	0,00	0.0%
Porcentaje de carga ganadera con especies rumiantes	0,00	17.59%
Porcentaje de carga ganadera con especies ovina	0,00	0.0%
Pendiente media de la explotación	0,00	0.0%



DETALLE CRITERIOS DE SELECCIÓN

10.1.3 Conservación y mejora de pastos en sistemas de dehesas. PUNTOS: 0,00

Plan de Gestión Integral de Dehesas oficialmente aprobado PUNTOS: 0,00 N

Porcentaje de superficie determinada en Red Natura 2000 PUNTOS: 0,00 0.0%

Tener suscrito o haber tenido suscrito convenio de colaboración con el proyecto LIFE+ PUNTOS: 0,00 N

Porcentaje de superficie determinada de la explotación bajo sistemas de producción integrada ganadera o producción ecológica PUNTOS: 0,00 0.0%

Porcentaje de carga ganadera con especies rumiantes PUNTOS: 0,00 17.59%

<u>EXPLOTACIÓN</u>	<u>ESPECIE</u>	<u>RUMIANTE</u>	<u>UGMs</u>
ES21051000001	PORCINO	NO	543.37
ES21051000041	BOVINA	SI	49.88
ES21051000042	BOVINA	SI	83.96
ES21051000042	PORCINO	NO	2.83
ES21051000043	PORCINO	NO	81

Porcentaje de carga ganadera con especies ovina PUNTOS: 0,00 0.0%

<u>EXPLOTACIÓN</u>	<u>ESPECIE</u>	<u>OVINA</u>	<u>UGMs</u>
ES21051000001	PORCINO	NO	543.37
ES21051000041	BOVINA	NO	49.88
ES21051000042	BOVINA	NO	83.96
ES21051000042	PORCINO	NO	2.83
ES21051000043	PORCINO	NO	81

Pendiente media de la explotación PUNTOS: 0,00 0.0%



<u>APELLIDOS Y NOMBRE / RAZÓN SOCIAL</u>	<u>NIF</u>	<u>EXPEDIENTE</u>	<u>PROPUESTA</u>
JABUGO EXPORT, S.L.	B21223078	5008600	ADMITIDO
<u>SOLICITA ACTUACIÓN 1</u>	<u>SOLICITA ACTUACIÓN 2</u>	<u>PROPUESTA ACTUACIÓN 2</u>	<u>SOLICITA ACTUACIÓN 3</u>
NO	SI	ADMITIDO	NO

DETALLE DE ACTUACIÓN 2

IMPORTES POR ANUALIDAD

	<u>SUPERFICIE PROPUESTA</u>	<u>SUPERFICIE SUBVENCIONABLE</u>	<u>2016</u>	<u>2017</u>	<u>2018</u>	<u>2019</u>	<u>2020</u>
IMPORTE MÁXIMO	37,60	37,60	3.568,62 €	3.568,62 €	3.568,62 €	3.568,62 €	3.568,62 €
IMPORTE MEDIO DE TRANSFERENCIA (€/ha)			94,91 €	94,91 €	94,91 €	94,91 €	94,91 €

RECINTOS PROPUESTOS

<u>REF.</u>	<u>REFERENCIA SIGPAC</u>	<u>CULTIVO</u>	<u>DESCRIPCIÓN CULTIVO</u>	<u>S/R</u>	<u>PEND. MEDIA (%)</u>	<u>SUP. DEC. (ha)</u>	<u>SUP. BRUTA (ha)</u>	<u>CAP (%)</u>	<u>SUP. NETA (ha)</u>	<u>SUP. DEC. ADMIN. (ha)</u>	<u>SUP. CAMPO (ha)</u>	<u>SUP. CALC. (ha)</u>
160000026213205	21-003-023-00007-0008	62000	PASTOS PERMANENTES DE 5 O MAS AÑOS-SIN VARIEDAD	S	17,25	35,83	29,78	85,00	25,32	25,32		25,32
160000026213206	21-075-001-00001-0004	62000	PASTOS PERMANENTES DE 5 O MAS AÑOS-SIN VARIEDAD	S	7,10	13,20	14,45	85,00	12,28	12,28		12,28

INCIDENCIAS

INCIDENCIA DESCRIPCIÓN

80866	La superficie que figura en la capa de formación adhesionada para el recinto, es inferior a la superficie por la que se solicita la ayuda para el recinto Ref:160000026213205 Recinto:21-003-023-00007-0008 Cultivo:62000 PASTOS PERMANENTES DE 5 O MAS AÑOS-SIN VARIEDAD Secano Sup. Dec. Adm.:42,15 Sup. Censo Bruta:29,78 Ref:160000026213206 Recinto:21-075-001-00001-0004 Cultivo:62000 PASTOS PERMANENTES DE 5 O MAS AÑOS-SIN VARIEDAD Secano Sup. Dec. Adm.:15,53 Sup. Censo Bruta:14,45
-------	---

DETALLE DE SUPERFICIE DE FORMACIÓN ADEHESADA EN EL CENSO DE DEHESAS

<u>REF.</u>	<u>REFERENCIA SIGPAC</u>	<u>SUP. BRUTA (ha)</u>	<u>CAP (%)</u>	<u>SUP. NETA (ha)</u>
160000026213200	21-003-023-00006-0001	2,85	0,00	0,00
160000026213202	21-003-023-00006-0003	0,01	0,00	0,00
160000026213203	21-003-023-00007-0009	0,08	0,00	0,00
160000026213205	21-003-023-00007-0008	29,78	85,00	25,32
160000026213206	21-075-001-00001-0004	14,45	85,00	12,28
160000026213207	21-003-023-00007-0007	0,13	65,00	0,08
160000026213209	21-075-001-00001-0006	8,34	100,00	8,34
160000026213210	21-075-001-00012-0002	1,02	100,00	1,02
160000026213211	21-075-042-00009-0006	22,96	85,00	19,51
160000026213212	21-075-042-00009-0003	0,04	85,00	0,03
160000026213213	21-037-022-00002-0001	1,17	100,00	1,17
160000026213215	21-037-022-00004-0002	9,46	100,00	9,46
160000026213216	21-075-001-00001-0003	1,26	85,00	1,07
160000026213220	21-003-023-00007-0008	5,23	85,00	4,45
160000026213222	21-003-023-00007-0002	0,11	0,00	0,00
TOTAL		96,89		82,73

RESUMEN CRITERIOS DE SELECCIÓN

10.1.3 Conservación y mejora de pastos en sistemas de dehesas.

PUNTOS: 13,00

	<u>PUNTOS</u>	
Plan de Gestión Integral de Dehesas oficialmente aprobado	0,00	N
Porcentaje de superficie determinada en Red Natura 2000	4,00	100.0%
Tener suscrito o haber tenido suscrito convenio de colaboración con el proyecto LIFE+	0,00	N
Porcentaje de superficie determinada de la explotación bajo sistemas de producción integrada ganadera o producción ecológica	4,00	100.0%
Porcentaje de carga ganadera con especies rumiantes	3,00	100.0%
Porcentaje de carga ganadera con especies ovina	0,00	0.0%
Pendiente media de la explotación	2,00	13.94%

DETALLE CRITERIOS DE SELECCIÓN

10.1.3 Conservación y mejora de pastos en sistemas de dehesas. PUNTOS: 13,00

Plan de Gestión Integral de Dehesas oficialmente aprobado PUNTOS: 0,00 N

Porcentaje de superficie determinada en Red Natura 2000 PUNTOS: 4,00 100.0%

REF.	REFERENCIA SIGPAC	CULTIVO	DESCRIPCIÓN CULTIVO	S/R	SUP. PROPUESTA (ha)	SUP. CUMPLE (ha)
1600000026213205	21-003-023-00007-0008	62000	PASTOS PERMANENTES DE 5 O MAS AÑOS-SIN VARIEDAD	S	25,32	25,32
1600000026213206	21-075-001-00001-0004	62000	PASTOS PERMANENTES DE 5 O MAS AÑOS-SIN VARIEDAD	S	12,28	12,28

Tener suscrito o haber tenido suscrito convenio de colaboración con el proyecto LIFE+ PUNTOS: 0,00 N

Porcentaje de superficie determinada de la explotación bajo sistemas de producción integrada ganadera o producción ecológica PUNTOS: 4,00 100.0%

REF.	REFERENCIA SIGPAC	CULTIVO	DESCRIPCIÓN CULTIVO	S/R	SUP. PROPUESTA (ha)	SUP. CUMPLE (ha)
1600000026213205	21-003-023-00007-0008	62000	PASTOS PERMANENTES DE 5 O MAS AÑOS-SIN VARIEDAD	S	25,32	25,32
1600000026213206	21-075-001-00001-0004	62000	PASTOS PERMANENTES DE 5 O MAS AÑOS-SIN VARIEDAD	S	12,28	12,28

Porcentaje de carga ganadera con especies rumiantes PUNTOS: 3,00 100.0%

EXPLOTACIÓN	ESPECIE	RUMIANTE	UGMs
ES210650000093	BOVINA	SI	33.08

Porcentaje de carga ganadera con especies ovina PUNTOS: 0,00 0.0%

EXPLOTACIÓN	ESPECIE	OVINA	UGMs
ES210650000093	BOVINA	NO	33.08

Pendiente media de la explotación PUNTOS: 2,00 13.94%

REF.	REFERENCIA SIGPAC	CULTIVO	DESCRIPCIÓN CULTIVO	S/R	PENDIENTE MEDIA (%)	SUP. PROPUESTA (ha)
1600000026213205	21-003-023-00007-0008	62000	PASTOS PERMANENTES DE 5 O MAS AÑOS-SIN VARIEDAD	S	17,25	25,32
1600000026213206	21-075-001-00001-0004	62000	PASTOS PERMANENTES DE 5 O MAS AÑOS-SIN VARIEDAD	S	7,10	12,28



<u>APELLIDOS Y NOMBRE / RAZÓN SOCIAL</u>	<u>NIF</u>	<u>EXPEDIENTE</u>	<u>PROPUESTA</u>
JALDON DEL PRADO GASPAR JORGE	28730296F	5008732	ADMITIDO
<u>SOLICITA ACTUACIÓN 1</u>	<u>SOLICITA ACTUACIÓN 2</u>	<u>PROPUESTA ACTUACIÓN 2</u>	<u>SOLICITA ACTUACIÓN 3</u>
NO	SI	ADMITIDO	NO

DETALLE DE ACTUACIÓN 2

IMPORTES POR ANUALIDAD

	<u>SUPERFICIE PROPUESTA</u>	<u>SUPERFICIE SUBVENCIONABLE</u>	<u>2016</u>	<u>2017</u>	<u>2018</u>	<u>2019</u>	<u>2020</u>
IMPORTE MÁXIMO	33,03	33,03	3.134,88 €	3.134,88 €	3.134,88 €	3.134,88 €	3.134,88 €
IMPORTE MEDIO DE TRANSFERENCIA (€/ha)			94,91 €	94,91 €	94,91 €	94,91 €	94,91 €

RECINTOS PROPUESTOS

<u>REF.</u>	<u>REFERENCIA SIGPAC</u>	<u>CULTIVO</u>	<u>DESCRIPCIÓN CULTIVO</u>	<u>S/R</u>	<u>PEND. MEDIA (%)</u>	<u>SUP. DEC. (ha)</u>	<u>SUP. BRUTA (ha)</u>	<u>CAP (%)</u>	<u>SUP. NETA (ha)</u>	<u>SUP. DEC. ADMIN. (ha)</u>	<u>SUP. CAMPO (ha)</u>	<u>SUP. CALC. (ha)</u>
1600000026274693	21-058-007-00035-0002	62000	PASTOS PERMANENTES DE 5 O MAS AÑOS-SIN VARIEDAD	S	8,93	0,66	0,66	100,00	0,66	0,66		0,43
1600000026274696	21-058-007-00054-0019	63000	PASTOS DE MENOS DE 5 AÑOS-SIN VARIEDAD	S	12,07	6,21	0,00	100,00	0,00	0,00		0,00
1600000026274697	21-058-007-00056-0004	63000	PASTOS DE MENOS DE 5 AÑOS-SIN VARIEDAD	S	14,25	1,68	0,47	100,00	0,47	0,47		0,47
1600000026274703	21-058-007-00052-0002	63000	PASTOS DE MENOS DE 5 AÑOS-SIN VARIEDAD	S	11,61	15,01	15,01	100,00	15,01	15,01		15,01
1600000026274704	21-058-007-00053-0002	63000	PASTOS DE MENOS DE 5 AÑOS-SIN VARIEDAD	S	11,52	12,52	12,07	100,00	12,07	12,07		12,07
1600000026274705	21-058-007-00054-0002	63000	PASTOS DE MENOS DE 5 AÑOS-SIN VARIEDAD	S	11,75	14,08	3,75	100,00	3,75	3,75		3,75
1600000026274706	21-058-007-00056-0002	63000	PASTOS DE MENOS DE 5 AÑOS-SIN VARIEDAD	S	15,30	3,60	0,68	100,00	0,68	0,68		0,68
1600000026274712	21-058-007-00056-0003	62000	PASTOS PERMANENTES DE 5 O MAS AÑOS-SIN VARIEDAD	S	6,75	0,62	0,62	100,00	0,62	0,62		0,62

INCIDENCIAS

INCIDENCIA DESCRIPCIÓN

224	La superficie de cruce total de productos de la agrupación Pastos permanentes sobre un mismo recinto en una misma solicitud, no puede superar la superficie total admisible de pastos. Ref:1600000026274693 Recinto:21-058-007-00035-002 Cultivo:62000 PASTOS PERMANENTES DE 5 O MAS AÑOS-SIN VARIEDAD Secano Superficie admisible de pastos del recinto según SIGPAC.:573 Suma de superficies de cruce netas declaradas para este recinto por el solicitante.:596 Exceso de superficie (Hectáreas):0,23
80866	La superficie que figura en la capa de formación adehesada para el recinto, es inferior a la superficie por la que se solicita la ayuda para el recinto Ref:1600000026274696 Recinto:21-058-007-00054-019 Cultivo:63000 PASTOS DE MENOS DE 5 AÑOS-SIN VARIEDAD Secano Sup. Dec. Adm.:6,21 Sup. Censo Bruta:0 Ref:1600000026274697 Recinto:21-058-007-00056-004 Cultivo:63000 PASTOS DE MENOS DE 5 AÑOS-SIN VARIEDAD Secano Sup. Dec. Adm.:1,68 Sup. Censo Bruta:0,47 Ref:1600000026274704 Recinto:21-058-007-00053-002 Cultivo:63000 PASTOS DE MENOS DE 5 AÑOS-SIN VARIEDAD Secano Sup. Dec. Adm.:12,52 Sup. Censo Bruta:12,07 Ref:1600000026274705 Recinto:21-058-007-00054-002 Cultivo:63000 PASTOS DE MENOS DE 5 AÑOS-SIN VARIEDAD Secano Sup. Dec. Adm.:14,08 Sup. Censo Bruta:3,75 Ref:1600000026274706 Recinto:21-058-007-00056-002 Cultivo:63000 PASTOS DE MENOS DE 5 AÑOS-SIN VARIEDAD Secano Sup. Dec. Adm.:3,6 Sup. Censo Bruta:0,68



DETALLE DE SUPERFICIE DE FORMACIÓN ADEHESADA EN EL CENSO DE DEHESAS

REF.	REFERENCIA SIGPAC	SUP. BRUTA (ha)	CAP (%)	SUP. NETA (ha)
1600000026274693	21-058-007-00035-0002	0,66	100,00	0,66
1600000026274694	21-058-007-00035-0007	0,05	100,00	0,05
1600000026274695	21-058-007-00051-0002	25,26	100,00	25,26
1600000026274697	21-058-007-00056-0004	0,47	100,00	0,47
1600000026274698	21-058-007-00051-0008	10,17	100,00	10,17
1600000026274699	21-058-007-00036-0002	7,39	55,00	4,06
1600000026274700	21-058-007-00049-0001	0,14	85,00	0,12
1600000026274701	21-058-007-00049-0002	11,07	85,00	9,41
1600000026274702	21-058-007-00056-0003	2,69	100,00	2,69
1600000026274703	21-058-007-00052-0002	15,01	100,00	15,01
1600000026274704	21-058-007-00053-0002	12,07	100,00	12,07
1600000026274705	21-058-007-00054-0002	3,75	100,00	3,75
1600000026274706	21-058-007-00056-0002	0,68	100,00	0,68
1600000026274707	21-058-007-00050-0003	24,95	100,00	24,95
1600000026274708	21-058-007-00052-0002	11,72	100,00	11,72
1600000026274709	21-058-007-00052-0008	8,50	100,00	8,50
1600000026274710	21-058-007-00053-0002	20,69	100,00	20,69
1600000026274711	21-058-007-00054-0002	13,98	100,00	13,98
1600000026274712	21-058-007-00056-0003	0,62	100,00	0,62
1600000026274713	21-058-007-00035-0002	5,72	65,00	3,72
1600000026274714	21-058-007-00049-0014	0,25	100,00	0,25
1600000026274715	21-058-007-00050-0002	8,19	100,00	8,19
1600000026274716	21-058-007-00053-0002	0,02	100,00	0,02
TOTAL		184,05		177,04

RESUMEN CRITERIOS DE SELECCIÓN

10.1.3 Conservación y mejora de pastos en sistemas de dehesas.

PUNTOS: 7,99

	PUNTOS	
Plan de Gestión Integral de Dehesas oficialmente aprobado	0,00	N
Porcentaje de superficie determinada en Red Natura 2000	0,00	0.0%
Tener suscrito o haber tenido suscrito convenio de colaboración con el proyecto LIFE+	0,00	N
Porcentaje de superficie determinada de la explotación bajo sistemas de producción integrada ganadera o producción ecológica	3,99	98.7%
Porcentaje de carga ganadera con especies rumiantes	2,00	94.25%
Porcentaje de carga ganadera con especies ovina	0,00	0.0%
Pendiente media de la explotación	2,00	11.58%

DETALLE CRITERIOS DE SELECCIÓN

10.1.3 Conservación y mejora de pastos en sistemas de dehesas.

PUNTOS: 7,99

Plan de Gestión Integral de Dehesas oficialmente aprobado	PUNTOS: 0,00	N
Porcentaje de superficie determinada en Red Natura 2000	PUNTOS: 0,00	0.0%

REF.	REFERENCIA SIGPAC	CULTIVO	DESCRIPCIÓN CULTIVO	S/R	SUP. PROPUUESTA (ha)	SUP. CUMPLE (ha)
1600000026274693	21-058-007-00035-0002	62000	PASTOS PERMANENTES DE 5 O MAS AÑOS-SIN VARIEDAD	S	0,43	0,00
1600000026274703	21-058-007-00052-0002	63000	PASTOS DE MENOS DE 5 AÑOS-SIN VARIEDAD	S	15,01	0,00
1600000026274704	21-058-007-00053-0002	63000	PASTOS DE MENOS DE 5 AÑOS-SIN VARIEDAD	S	12,07	0,00
1600000026274705	21-058-007-00054-0002	63000	PASTOS DE MENOS DE 5 AÑOS-SIN VARIEDAD	S	3,75	0,00
1600000026274696	21-058-007-00054-0019	63000	PASTOS DE MENOS DE 5 AÑOS-SIN VARIEDAD	S	0,00	0,00
1600000026274706	21-058-007-00056-0002	63000	PASTOS DE MENOS DE 5 AÑOS-SIN VARIEDAD	S	0,68	0,00
1600000026274712	21-058-007-00056-0003	62000	PASTOS PERMANENTES DE 5 O MAS AÑOS-SIN VARIEDAD	S	0,62	0,00
1600000026274697	21-058-007-00056-0004	63000	PASTOS DE MENOS DE 5 AÑOS-SIN VARIEDAD	S	0,47	0,00

Tener suscrito o haber tenido suscrito convenio de colaboración con el proyecto LIFE+

PUNTOS: 0,00 N

Porcentaje de superficie determinada de la explotación bajo sistemas de producción integrada ganadera o producción ecológica

PUNTOS: 3,99 98.7%

<u>REF.</u>	<u>REFERENCIA SIGPAC</u>	<u>CULTIVO</u>	<u>DESCRIPCIÓN CULTIVO</u>	<u>S/R</u>	<u>SUP. PROPUESTA (ha)</u>	<u>SUP. CUMPLE (ha)</u>
1600000026274693	21-058-007-00035-0002	62000	PASTOS PERMANENTES DE 5 O MAS AÑOS-SIN VARIEDAD	S	0,43	0,00
1600000026274703	21-058-007-00052-0002	63000	PASTOS DE MENOS DE 5 AÑOS-SIN VARIEDAD	S	15,01	15,01
1600000026274704	21-058-007-00053-0002	63000	PASTOS DE MENOS DE 5 AÑOS-SIN VARIEDAD	S	12,07	12,07
1600000026274705	21-058-007-00054-0002	63000	PASTOS DE MENOS DE 5 AÑOS-SIN VARIEDAD	S	3,75	3,75
1600000026274696	21-058-007-00054-0019	63000	PASTOS DE MENOS DE 5 AÑOS-SIN VARIEDAD	S	0,00	0,00
1600000026274706	21-058-007-00056-0002	63000	PASTOS DE MENOS DE 5 AÑOS-SIN VARIEDAD	S	0,68	0,68
1600000026274712	21-058-007-00056-0003	62000	PASTOS PERMANENTES DE 5 O MAS AÑOS-SIN VARIEDAD	S	0,62	0,62
1600000026274697	21-058-007-00056-0004	63000	PASTOS DE MENOS DE 5 AÑOS-SIN VARIEDAD	S	0,47	0,47

Porcentaje de carga ganadera con especies rumiantes

PUNTOS: 2,00 94.25%

<u>EXPLORACIÓN</u>	<u>ESPECIE</u>	<u>RUMIANTE</u>	<u>UGMs</u>
ES210580000243	CAPRINA	SI	13.1
ES210580000243	PORCINO	NO	0.8

Porcentaje de carga ganadera con especies ovina

PUNTOS: 0,00 0.0%

<u>EXPLORACIÓN</u>	<u>ESPECIE</u>	<u>OVINA</u>	<u>UGMs</u>
ES210580000243	CAPRINA	NO	13.1
ES210580000243	PORCINO	NO	0.8

Pendiente media de la explotación

PUNTOS: 2,00 11.58%

<u>REF.</u>	<u>REFERENCIA SIGPAC</u>	<u>CULTIVO</u>	<u>DESCRIPCIÓN CULTIVO</u>	<u>S/R</u>	<u>PENDIENTE MEDIA (%)</u>	<u>SUP. PROPUESTA (ha)</u>
1600000026274693	21-058-007-00035-0002	62000	PASTOS PERMANENTES DE 5 O MAS AÑOS-SIN VARIEDAD	S	8,93	0,43
1600000026274703	21-058-007-00052-0002	63000	PASTOS DE MENOS DE 5 AÑOS-SIN VARIEDAD	S	11,61	15,01
1600000026274704	21-058-007-00053-0002	63000	PASTOS DE MENOS DE 5 AÑOS-SIN VARIEDAD	S	11,52	12,07
1600000026274705	21-058-007-00054-0002	63000	PASTOS DE MENOS DE 5 AÑOS-SIN VARIEDAD	S	11,75	3,75
1600000026274696	21-058-007-00054-0019	63000	PASTOS DE MENOS DE 5 AÑOS-SIN VARIEDAD	S	12,07	0,00
1600000026274706	21-058-007-00056-0002	63000	PASTOS DE MENOS DE 5 AÑOS-SIN VARIEDAD	S	15,30	0,68
1600000026274712	21-058-007-00056-0003	62000	PASTOS PERMANENTES DE 5 O MAS AÑOS-SIN VARIEDAD	S	6,75	0,62
1600000026274697	21-058-007-00056-0004	63000	PASTOS DE MENOS DE 5 AÑOS-SIN VARIEDAD	S	14,25	0,47



<u>APELLIDOS Y NOMBRE / RAZÓN SOCIAL</u>	<u>NIF</u>	<u>EXPEDIENTE</u>	<u>PROPUESTA</u>
JARILLO DIAZ PATROCINIO	75521572Z	5005959	ADMITIDO
<u>SOLICITA ACTUACIÓN 1</u>	<u>SOLICITA ACTUACIÓN 2</u>	<u>PROPUESTA ACTUACIÓN 2</u>	<u>SOLICITA ACTUACIÓN 3</u>
NO	SI	ADMITIDO	NO

DETALLE DE ACTUACIÓN 2

IMPORTES POR ANUALIDAD

	<u>SUPERFICIE PROPUESTA</u>	<u>SUPERFICIE SUBVENCIONABLE</u>	<u>2016</u>	<u>2017</u>	<u>2018</u>	<u>2019</u>	<u>2020</u>
IMPORTE MÁXIMO	15,01	15,01	1.424,60 €	1.424,60 €	1.424,60 €	1.424,60 €	1.424,60 €
IMPORTE MEDIO DE TRANSFERENCIA (€/ha)			94,91 €	94,91 €	94,91 €	94,91 €	94,91 €

RECINTOS PROPUESTOS

<u>REF.</u>	<u>REFERENCIA SIGPAC</u>	<u>CULTIVO</u>	<u>DESCRIPCIÓN CULTIVO</u>	<u>S/R</u>	<u>PEND. MEDIA (%)</u>	<u>SUP. DEC. (ha)</u>	<u>SUP. BRUTA (ha)</u>	<u>CAP (%)</u>	<u>SUP. NETA (ha)</u>	<u>SUP. DEC. ADMIN. (ha)</u>	<u>SUP. CAMPO (ha)</u>	<u>SUP. CALC. (ha)</u>
1500000021995469	21-031-008-00283-0002	62000	PASTOS PERMANENTES DE 5 O MAS AÑOS-SIN VARIEDAD	S	10,15	15,01	15,01	100,00	15,01	15,01		15,01

DETALLE DE SUPERFICIE DE FORMACIÓN ADEHESADA EN EL CENSO DE DEHESAS

<u>REF.</u>	<u>REFERENCIA SIGPAC</u>	<u>SUP. BRUTA (ha)</u>	<u>CAP (%)</u>	<u>SUP. NETA (ha)</u>
1500000021995459	21-031-008-00282-0002	27,16	85,00	23,09
1500000021995469	21-031-008-00283-0002	15,01	100,00	15,01
TOTAL		42,17		38,10

RESUMEN CRITERIOS DE SELECCIÓN

10.1.3 Conservación y mejora de pastos en sistemas de dehesas. PUNTOS: 11,00

	<u>PUNTOS</u>	
Plan de Gestión Integral de Dehesas oficialmente aprobado	0,00	N
Porcentaje de superficie determinada en Red Natura 2000	4,00	100.0%
Tener suscrito o haber tenido suscrito convenio de colaboración con el proyecto LIFE+	0,00	N
Porcentaje de superficie determinada de la explotación bajo sistemas de producción integrada ganadera o producción ecológica	4,00	100.0%
Porcentaje de carga ganadera con especies rumiantes	1,00	59.01%
Porcentaje de carga ganadera con especies ovina	0,00	0.0%
Pendiente media de la explotación	2,00	10.15%



DETALLE CRITERIOS DE SELECCIÓN

10.1.3 Conservación y mejora de pastos en sistemas de dehesas. PUNTOS: 11,00

Plan de Gestión Integral de Dehesas oficialmente aprobado PUNTOS: 0,00 N

Porcentaje de superficie determinada en Red Natura 2000 PUNTOS: 4,00 100.0%

REF.	REFERENCIA SIGPAC	CULTIVO	DESCRIPCIÓN CULTIVO	S/R	SUP. PROPUESTA (ha)	SUP. CUMPLE (ha)
150000021995469	21-031-008-00283-0002	62000	PASTOS PERMANENTES DE 5 O MAS AÑOS-SIN VARIEDAD	S	15,01	15,01

Tener suscrito o haber tenido suscrito convenio de colaboración con el proyecto LIFE+ PUNTOS: 0,00 N

Porcentaje de superficie determinada de la explotación bajo sistemas de producción integrada ganadera o producción ecológica PUNTOS: 4,00 100.0%

REF.	REFERENCIA SIGPAC	CULTIVO	DESCRIPCIÓN CULTIVO	S/R	SUP. PROPUESTA (ha)	SUP. CUMPLE (ha)
150000021995469	21-031-008-00283-0002	62000	PASTOS PERMANENTES DE 5 O MAS AÑOS-SIN VARIEDAD	S	15,01	15,01

Porcentaje de carga ganadera con especies rumiantes PUNTOS: 1,00 59.01%

EXPLOTACIÓN	ESPECIE	RUMIANTE	UGMs
ES210310000004	PORCINO	NO	21.92
ES210310000107	BOVINA	SI	40.35
ES210310000107	PORCINO	NO	6.11

Porcentaje de carga ganadera con especies ovina PUNTOS: 0,00 0.0%

EXPLOTACIÓN	ESPECIE	OVINA	UGMs
ES210310000004	PORCINO	NO	21.92
ES210310000107	BOVINA	NO	40.35
ES210310000107	PORCINO	NO	6.11

Pendiente media de la explotación PUNTOS: 2,00 10.15%

REF.	REFERENCIA SIGPAC	CULTIVO	DESCRIPCIÓN CULTIVO	S/R	PENDIENTE MEDIA (%)	SUP. PROPUESTA (ha)
150000021995469	21-031-008-00283-0002	62000	PASTOS PERMANENTES DE 5 O MAS AÑOS-SIN VARIEDAD	S	10,15	15,01



<u>APELLIDOS Y NOMBRE / RAZÓN SOCIAL</u>	<u>NIF</u>	<u>EXPEDIENTE</u>	<u>PROPUESTA</u>
JIMENEZ DELGADO MARIA REMEDIOS	75497419B	5006604	ADMITIDO
<u>SOLICITA ACTUACIÓN 1</u>	<u>SOLICITA ACTUACIÓN 2</u>	<u>PROPUESTA ACTUACIÓN 2</u>	<u>SOLICITA ACTUACIÓN 3</u>
NO	SI	ADMITIDO	NO

DETALLE DE ACTUACIÓN 2

IMPORTES POR ANUALIDAD

	<u>SUPERFICIE PROPUESTA</u>	<u>SUPERFICIE SUBVENCIONABLE</u>	<u>2016</u>	<u>2017</u>	<u>2018</u>	<u>2019</u>	<u>2020</u>
IMPORTE MÁXIMO	38,00	38,00	3.606,58 €	3.606,58 €	3.606,58 €	3.606,58 €	3.606,58 €
IMPORTE MEDIO DE TRANSFERENCIA (€/ha)			94,91 €	94,91 €	94,91 €	94,91 €	94,91 €

RECINTOS PROPUESTOS

<u>REF.</u>	<u>REFERENCIA SIGPAC</u>	<u>CULTIVO</u>	<u>DESCRIPCIÓN CULTIVO</u>	<u>S/R</u>	<u>PEND. MEDIA (%)</u>	<u>SUP. DEC. (ha)</u>	<u>SUP. BRUTA (ha)</u>	<u>CAP (%)</u>	<u>SUP. NETA (ha)</u>	<u>SUP. DEC. ADMIN. (ha)</u>	<u>SUP. CAMPO (ha)</u>	<u>SUP. CALC. (ha)</u>
1600000026343490	21-027-004-00003-0004	62000	PASTOS PERMANENTES DE 5 O MAS AÑOS-SIN VARIEDAD	S	21,18	17,36	27,67	55,00	15,22	15,22		15,22
1600000026343502	21-027-004-00043-0003	62000	PASTOS PERMANENTES DE 5 O MAS AÑOS-SIN VARIEDAD	S	15,83	5,63	5,05	100,00	5,05	5,05		5,05
1600000026343507	21-027-004-00044-0002	62000	PASTOS PERMANENTES DE 5 O MAS AÑOS-SIN VARIEDAD	S	15,73	1,54	1,42	100,00	1,42	1,42		1,42
1600000026343508	21-027-004-00004-0013	62000	PASTOS PERMANENTES DE 5 O MAS AÑOS-SIN VARIEDAD	S	18,37	16,75	16,31	100,00	16,31	16,31		16,31

INCIDENCIAS

INCIDENCIA DESCRIPCIÓN

80866	La superficie que figura en la capa de formación adhesionada para el recinto, es inferior a la superficie por la que se solicita la ayuda para el recinto Ref:1600000026343490 Recinto:21-027-004-00003-0004 Cultivo:62000 PASTOS PERMANENTES DE 5 O MAS AÑOS-SIN VARIEDAD Secano Sup. Dec. Adm.:31,56 Sup. Censo Bruta:27,67 Ref:1600000026343502 Recinto:21-027-004-00043-0003 Cultivo:62000 PASTOS PERMANENTES DE 5 O MAS AÑOS-SIN VARIEDAD Secano Sup. Dec. Adm.:5,63 Sup. Censo Bruta:5,05 Ref:1600000026343507 Recinto:21-027-004-00044-0002 Cultivo:62000 PASTOS PERMANENTES DE 5 O MAS AÑOS-SIN VARIEDAD Secano Sup. Dec. Adm.:1,54 Sup. Censo Bruta:1,42 Ref:1600000026343508 Recinto:21-027-004-00004-0013 Cultivo:62000 PASTOS PERMANENTES DE 5 O MAS AÑOS-SIN VARIEDAD Secano Sup. Dec. Adm.:25,83 Sup. Censo Bruta:16,31
-------	---

DETALLE DE SUPERFICIE DE FORMACIÓN ADEHESADA EN EL CENSO DE DEHESAS

<u>REF.</u>	<u>REFERENCIA SIGPAC</u>	<u>SUP. BRUTA (ha)</u>	<u>CAP (%)</u>	<u>SUP. NETA (ha)</u>
1600000026343490	21-027-004-00003-0004	27,67	55,00	15,22
1600000026343491	21-028-001-00037-0003	2,04	85,00	1,73
1600000026343492	21-028-001-00037-0002	0,50	55,00	0,28
1600000026343493	21-027-004-00005-0001	3,83	100,00	3,83
1600000026343494	21-027-004-00005-0010	3,63	100,00	3,63
1600000026343496	21-028-001-00035-0003	0,97	55,00	0,53
1600000026343497	21-027-004-00043-0006	0,03	85,00	0,03
1600000026343498	21-027-004-00004-0014	7,34	100,00	7,34
1600000026343499	21-028-001-00036-0003	1,53	25,00	0,38
1600000026343500	21-027-004-00005-0001	21,19	55,00	11,65
1600000026343501	21-028-001-00036-0002	0,83	0,00	0,00
1600000026343502	21-027-004-00043-0003	5,05	100,00	5,05
1600000026343503	21-028-001-00037-0004	2,22	100,00	2,22
1600000026343505	21-027-004-00044-0001	0,95	85,00	0,81
1600000026343506	21-028-001-00035-0001	10,12	100,00	10,12
1600000026343507	21-027-004-00044-0002	1,42	100,00	1,42
1600000026343508	21-027-004-00004-0013	16,31	100,00	16,31
TOTAL		105,63		80,55



RESUMEN CRITERIOS DE SELECCIÓN

10.1.3 Conservación y mejora de pastos en sistemas de dehesas.

PUNTOS: 13,00

	PUNTOS	
Plan de Gestión Integral de Dehesas oficialmente aprobado	0,00	N
Porcentaje de superficie determinada en Red Natura 2000	4,00	100.0%
Tener suscrito o haber tenido suscrito convenio de colaboración con el proyecto LIFE+	0,00	N
Porcentaje de superficie determinada de la explotación bajo sistemas de producción integrada ganadera o producción ecológica	4,00	100.0%
Porcentaje de carga ganadera con especies rumiantes	2,00	77.16%
Porcentaje de carga ganadera con especies ovina	0,00	0.0%
Pendiente media de la explotación	3,00	19.06%

DETALLE CRITERIOS DE SELECCIÓN

10.1.3 Conservación y mejora de pastos en sistemas de dehesas.

PUNTOS: 13,00

Plan de Gestión Integral de Dehesas oficialmente aprobado	PUNTOS: 0,00		N				
Porcentaje de superficie determinada en Red Natura 2000	PUNTOS: 4,00		100.0%				
	<u>REF.</u>	<u>REFERENCIA SIGPAC</u>	<u>CULTIVO</u>	<u>DESCRIPCIÓN CULTIVO</u>	<u>S/R</u>	<u>SUP. PROPUESTA (ha)</u>	<u>SUP. CUMPLE (ha)</u>
	1600000026343490	21-027-004-00003-0004	62000	PASTOS PERMANENTES DE 5 O MAS AÑOS-SIN VARIEDAD	S	15,22	15,22
	1600000026343508	21-027-004-00004-0013	62000	PASTOS PERMANENTES DE 5 O MAS AÑOS-SIN VARIEDAD	S	16,31	16,31
	1600000026343502	21-027-004-00043-0003	62000	PASTOS PERMANENTES DE 5 O MAS AÑOS-SIN VARIEDAD	S	5,05	5,05
	1600000026343507	21-027-004-00044-0002	62000	PASTOS PERMANENTES DE 5 O MAS AÑOS-SIN VARIEDAD	S	1,42	1,42
Tener suscrito o haber tenido suscrito convenio de colaboración con el proyecto LIFE+	PUNTOS: 0,00		N				
Porcentaje de superficie determinada de la explotación bajo sistemas de producción integrada ganadera o producción ecológica	PUNTOS: 4,00		100.0%				
	<u>REF.</u>	<u>REFERENCIA SIGPAC</u>	<u>CULTIVO</u>	<u>DESCRIPCIÓN CULTIVO</u>	<u>S/R</u>	<u>SUP. PROPUESTA (ha)</u>	<u>SUP. CUMPLE (ha)</u>
	1600000026343490	21-027-004-00003-0004	62000	PASTOS PERMANENTES DE 5 O MAS AÑOS-SIN VARIEDAD	S	15,22	15,22
	1600000026343508	21-027-004-00004-0013	62000	PASTOS PERMANENTES DE 5 O MAS AÑOS-SIN VARIEDAD	S	16,31	16,31
	1600000026343502	21-027-004-00043-0003	62000	PASTOS PERMANENTES DE 5 O MAS AÑOS-SIN VARIEDAD	S	5,05	5,05
	1600000026343507	21-027-004-00044-0002	62000	PASTOS PERMANENTES DE 5 O MAS AÑOS-SIN VARIEDAD	S	1,42	1,42
Porcentaje de carga ganadera con especies rumiantes	PUNTOS: 2,00		77.16%				
	<u>EXPLOTACIÓN</u>	<u>ESPECIE</u>	<u>RUMIANTE</u>	<u>UGMs</u>			
	ES210270000006	BOVINA	SI	68.75			
	ES210270000006	CAPRINA	SI	0			
	ES210270000006	PORCINO	NO	20.35			
Porcentaje de carga ganadera con especies ovina	PUNTOS: 0,00		0.0%				
	<u>EXPLOTACIÓN</u>	<u>ESPECIE</u>	<u>OVINA</u>	<u>UGMs</u>			
	ES210270000006	BOVINA	NO	68.75			
	ES210270000006	CAPRINA	NO	0			
	ES210270000006	PORCINO	NO	20.35			
Pendiente media de la explotación	PUNTOS: 3,00		19.06%				

REF.	REFERENCIA SIGPAC	CULTIVO	DESCRIPCIÓN CULTIVO	S/R	PENDIENTE		SUP.
					MEDIA (%)	PROPUESTA (ha)	
160000026343490	21-027-004-00003-0004	62000	PASTOS PERMANENTES DE 5 O MAS AÑOS-SIN VARIEDAD	S	21,18	15,22	
160000026343508	21-027-004-00004-0013	62000	PASTOS PERMANENTES DE 5 O MAS AÑOS-SIN VARIEDAD	S	18,37	16,31	
160000026343502	21-027-004-00043-0003	62000	PASTOS PERMANENTES DE 5 O MAS AÑOS-SIN VARIEDAD	S	15,83	5,05	
160000026343507	21-027-004-00044-0002	62000	PASTOS PERMANENTES DE 5 O MAS AÑOS-SIN VARIEDAD	S	15,73	1,42	



<u>APELLIDOS Y NOMBRE / RAZÓN SOCIAL</u>	<u>NIF</u>	<u>EXPEDIENTE</u>	<u>PROPUESTA</u>
JIMENEZ JIMENEZ MARCOS	29709331R	5007741	ADMITIDO
<u>SOLICITA ACTUACIÓN 1</u>	<u>SOLICITA ACTUACIÓN 2</u>	<u>SOLICITA ACTUACIÓN 3</u>	<u>PROPUESTA ACTUACIÓN 3</u>
NO	NO	SI	ADMITIDO

DETALLE DE ACTUACIÓN 3

IMPORTES POR ANUALIDAD

	<u>SUPERFICIE PROPUESTA</u>	<u>SUPERFICIE SUBVENCIONABLE</u>	<u>2016</u>	<u>2017</u>	<u>2018</u>	<u>2019</u>	<u>2020</u>
IMPORTE MÁXIMO	34,37	34,37	1.472,41 €	1.472,41 €	1.472,41 €	1.472,41 €	1.472,41 €
IMPORTE MEDIO DE TRANSFERENCIA (€/ha)			42,84 €	42,84 €	42,84 €	42,84 €	42,84 €

RECINTOS PROPUESTOS

<u>REF.</u>	<u>REFERENCIA SIGPAC</u>	<u>CULTIVO</u>	<u>DESCRIPCIÓN CULTIVO</u>	<u>S/R</u>	<u>PEND. MEDIA (%)</u>	<u>SUP. DEC. (ha)</u>	<u>SUP. BRUTA (ha)</u>	<u>CAP (%)</u>	<u>SUP. NETA (ha)</u>	<u>SUP. DEC. ADMIN. (ha)</u>	<u>SUP. CAMPO (ha)</u>	<u>SUP. CALC. (ha)</u>
1600000026008144	21-006-016-00001-0003	62000	PASTOS PERMANENTES DE 5 O MAS AÑOS-SIN VARIEDAD	S	6,73	31,34	48,52	64,59	31,34	31,34		31,34
1600000026008149	21-006-036-00028-0001	62000	PASTOS PERMANENTES DE 5 O MAS AÑOS-SIN VARIEDAD	S	15,83	3,03	3,03	100,00	3,03	3,03		3,03

INCIDENCIAS

INCIDENCIA DESCRIPCIÓN

80866	La superficie que figura en la capa de formación adehesada para el recinto, es inferior a la superficie por la que se solicita la ayuda para el recinto Ref:1600000026008144 Recinto:21-006-016-00001-003 Cultivo:62000 PASTOS PERMANENTES DE 5 O MAS AÑOS-SIN VARIEDAD Secano Sup. Dec. Adm.:55,4 Sup. Censo Bruta:48,52 Ref:1600000026008149 Recinto:21-006-036-00028-001 Cultivo:62000 PASTOS PERMANENTES DE 5 O MAS AÑOS-SIN VARIEDAD Secano Sup. Dec. Adm.:3,04 Sup. Censo Bruta:3,03
-------	--

DETALLE DE SUPERFICIE DE FORMACIÓN ADEHESADA EN EL CENSO DE DEHESAS

<u>REF.</u>	<u>REFERENCIA SIGPAC</u>	<u>SUP. BRUTA (ha)</u>	<u>CAP (%)</u>	<u>SUP. NETA (ha)</u>
1600000026008143	21-006-015-00002-0002	6,76	85,00	5,75
1600000026008144	21-006-016-00001-0003	48,53	75,00	36,39
1600000026008145	21-006-016-00003-0012	44,61	100,00	44,61
1600000026008146	21-006-016-00002-0001	0,83	100,00	0,83
1600000026008147	21-006-029-00052-0003	0,92	65,00	0,60
1600000026008148	21-006-029-00064-0026	0,47	0,00	0,00
1600000026008149	21-006-036-00028-0001	3,04	100,00	3,04
1600000026008150	21-006-016-00003-0019	9,30	0,00	0,00
1600000026008151	21-006-016-00003-0016	2,02	0,00	0,00
TOTAL		116,48		91,22

RESUMEN CRITERIOS DE SELECCIÓN

10.1.3 Conservación y mejora de pastos en sistemas de dehesas. PUNTOS: 5,00

	<u>PUNTOS</u>	
Plan de Gestión Integral de Dehesas oficialmente aprobado	0,00	N
Porcentaje de superficie determinada en Red Natura 2000	0,00	0.0%
Tener suscrito o haber tenido suscrito convenio de colaboración con el proyecto LIFE+	0,00	N
Porcentaje de superficie determinada de la explotación bajo sistemas de producción integrada ganadera o producción ecológica	4,00	100.0%
Porcentaje de carga ganadera con especies rumiantes	0,00	0.0%
Porcentaje de carga ganadera con especies ovina	0,00	0.0%
Pendiente media de la explotación	1,00	7.53%



DETALLE CRITERIOS DE SELECCIÓN

10.1.3 Conservación y mejora de pastos en sistemas de dehesas.

PUNTOS: 5,00

Plan de Gestión Integral de Dehesas oficialmente aprobado

PUNTOS: 0,00 N

Porcentaje de superficie determinada en Red Natura 2000

PUNTOS: 0,00 0.0%

REF.	REFERENCIA SIGPAC	CULTIVO	DESCRIPCIÓN CULTIVO	S/R	SUP. PROPUESTA (ha)	SUP. CUMPLE (ha)
1600000026008144	21-006-016-00001-0003	62000	PASTOS PERMANENTES DE 5 O MAS AÑOS-SIN VARIEDAD	S	31,34	0,00
1600000026008149	21-006-036-00028-0001	62000	PASTOS PERMANENTES DE 5 O MAS AÑOS-SIN VARIEDAD	S	3,03	0,00

Tener suscrito o haber tenido suscrito convenio de colaboración con el proyecto LIFE+

PUNTOS: 0,00 N

Porcentaje de superficie determinada de la explotación bajo sistemas de producción integrada ganadera o producción ecológica

PUNTOS: 4,00 100.0%

REF.	REFERENCIA SIGPAC	CULTIVO	DESCRIPCIÓN CULTIVO	S/R	SUP. PROPUESTA (ha)	SUP. CUMPLE (ha)
1600000026008144	21-006-016-00001-0003	62000	PASTOS PERMANENTES DE 5 O MAS AÑOS-SIN VARIEDAD	S	31,34	31,34
1600000026008149	21-006-036-00028-0001	62000	PASTOS PERMANENTES DE 5 O MAS AÑOS-SIN VARIEDAD	S	3,03	3,03

Porcentaje de carga ganadera con especies rumiantes

PUNTOS: 0,00 0.0%

Porcentaje de carga ganadera con especies ovina

PUNTOS: 0,00 0.0%

Pendiente media de la explotación

PUNTOS: 1,00 7.53%

REF.	REFERENCIA SIGPAC	CULTIVO	DESCRIPCIÓN CULTIVO	S/R	PENDIENTE MEDIA (%)	SUP. PROPUESTA (ha)
1600000026008144	21-006-016-00001-0003	62000	PASTOS PERMANENTES DE 5 O MAS AÑOS-SIN VARIEDAD	S	6,73	31,34
1600000026008149	21-006-036-00028-0001	62000	PASTOS PERMANENTES DE 5 O MAS AÑOS-SIN VARIEDAD	S	15,83	3,03



<u>APELLIDOS Y NOMBRE / RAZÓN SOCIAL</u>	<u>NIF</u>	<u>EXPEDIENTE</u>	<u>PROPUESTA</u>
JIMENEZ MARTIN TRINIDAD	75487704W	5005704	ADMITIDO
<u>SOLICITA ACTUACIÓN 1</u>	<u>SOLICITA ACTUACIÓN 2</u>	<u>PROPUESTA ACTUACIÓN 2</u>	<u>SOLICITA ACTUACIÓN 3</u>
NO	SI	ADMITIDO	NO

DETALLE DE ACTUACIÓN 2

IMPORTES POR ANUALIDAD

	<u>SUPERFICIE PROPUESTA</u>	<u>SUPERFICIE SUBVENCIONABLE</u>	<u>2016</u>	<u>2017</u>	<u>2018</u>	<u>2019</u>	<u>2020</u>
IMPORTE MÁXIMO	10,32	10,22	969,98 €	969,98 €	969,98 €	969,98 €	969,98 €
IMPORTE MEDIO DE TRANSFERENCIA (€/ha)			93,99 €	93,99 €	93,99 €	93,99 €	93,99 €

RECINTOS PROPUESTOS

<u>REF.</u>	<u>REFERENCIA SIGPAC</u>	<u>CULTIVO</u>	<u>DESCRIPCIÓN CULTIVO</u>	<u>S/R</u>	<u>PEND. MEDIA (%)</u>	<u>SUP. DEC. (ha)</u>	<u>SUP. BRUTA (ha)</u>	<u>CAP (%)</u>	<u>SUP. NETA (ha)</u>	<u>SUP. DEC. ADMIN. (ha)</u>	<u>SUP. CAMPO (ha)</u>	<u>SUP. CALC. (ha)</u>
160000003122076	21-025-007-00054-0001	62000	PASTOS PERMANENTES DE 5 O MAS AÑOS-SIN VARIEDAD	S	30,50	9,53	12,64	75,00	9,48	9,48		9,48
160000003122700	21-025-012-00002-0001	62000	PASTOS PERMANENTES DE 5 O MAS AÑOS-SIN VARIEDAD	S	25,97	1,05	1,01	85,00	0,86	0,86		0,84

INCIDENCIAS

INCIDENCIA DESCRIPCIÓN

224	La superficie de cruce total de productos de la agrupación Pastos permanentes sobre un mismo recinto en una misma solicitud, no puede superar la superficie total admisible de pastos. Ref:160000003122700 Recinto:21-025-012-00002-001 Cultivo:62000 PASTOS PERMANENTES DE 5 O MAS AÑOS-SIN VARIEDAD Secano Superficie admisible de pastos del recinto según SIGPAC.:115 Suma de superficies de cruce netas declaradas para este recinto por el solicitante.:117 Exceso de superficie (Hectáreas):0,02
80864	Superficie máxima determinada superior al 50% de la superficie de formación adhesionada total de la dehesa Ref: Recinto:---- Cultivo: - Sup. Resuelta:10,32 Sup. Formación Adhesionada Total:20,43
80866	La superficie que figura en la capa de formación adhesionada para el recinto, es inferior a la superficie por la que se solicita la ayuda para el recinto Ref:160000003122076 Recinto:21-025-007-00054-001 Cultivo:62000 PASTOS PERMANENTES DE 5 O MAS AÑOS-SIN VARIEDAD Secano Sup. Dec. Adm.:12,7 Sup. Censo Bruta:12,64 Ref:160000003122700 Recinto:21-025-012-00002-001 Cultivo:62000 PASTOS PERMANENTES DE 5 O MAS AÑOS-SIN VARIEDAD Secano Sup. Dec. Adm.:1,23 Sup. Censo Bruta:1,01

DETALLE DE SUPERFICIE DE FORMACIÓN ADEHESADA EN EL CENSO DE DEHESAS

<u>REF.</u>	<u>REFERENCIA SIGPAC</u>	<u>SUP. BRUTA (ha)</u>	<u>CAP (%)</u>	<u>SUP. NETA (ha)</u>
1500000015649350	21-025-011-00041-0003	0,12	100,00	0,12
160000003122075	21-025-007-00054-0001	5,92	75,00	4,44
160000003122076	21-025-007-00054-0001	12,64	75,00	9,48
160000003122077	21-025-007-00054-0001	0,72	35,00	0,25
160000003122672	21-025-011-00041-0001	3,04	100,00	3,04
160000003122684	21-025-011-00048-0001	2,64	85,00	2,24
160000003122700	21-025-012-00002-0001	1,01	85,00	0,86
160000003122708	21-025-012-00002-0004	0,09	0,00	0,00
TOTAL		26,18		20,43

RESUMEN CRITERIOS DE SELECCIÓN

10.1.3 Conservación y mejora de pastos en sistemas de dehesas.

PUNTOS: 11,00

	<u>PUNTOS</u>	
Plan de Gestión Integral de Dehesas oficialmente aprobado	0,00	N
Porcentaje de superficie determinada en Red Natura 2000	4,00	100.0%
Tener suscrito o haber tenido suscrito convenio de colaboración con el proyecto LIFE+	0,00	N
Porcentaje de superficie determinada de la explotación bajo sistemas de producción integrada ganadera o producción ecológica	4,00	100.0%
Porcentaje de carga ganadera con especies rumiantes	0,00	34.19%
Porcentaje de carga ganadera con especies ovina	0,00	0.0%
Pendiente media de la explotación	3,00	30.13%

DETALLE CRITERIOS DE SELECCIÓN

10.1.3 Conservación y mejora de pastos en sistemas de dehesas.

PUNTOS: 11,00

Plan de Gestión Integral de Dehesas oficialmente aprobado

PUNTOS: 0,00 N

Porcentaje de superficie determinada en Red Natura 2000

PUNTOS: 4,00 100.0%

<u>REF.</u>	<u>REFERENCIA SIGPAC</u>	<u>CULTIVO</u>	<u>DESCRIPCIÓN CULTIVO</u>	<u>S/R</u>	<u>SUP. PROPUESTA (ha)</u>	<u>SUP. CUMPLE (ha)</u>
160000003122076	21-025-007-00054-0001	62000	PASTOS PERMANENTES DE 5 O MAS AÑOS-SIN VARIEDAD	S	9,48	9,48
160000003122700	21-025-012-00002-0001	62000	PASTOS PERMANENTES DE 5 O MAS AÑOS-SIN VARIEDAD	S	0,84	0,84

Tener suscrito o haber tenido suscrito convenio de colaboración con el proyecto LIFE+

PUNTOS: 0,00 N

Porcentaje de superficie determinada de la explotación bajo sistemas de producción integrada ganadera o producción ecológica

PUNTOS: 4,00 100.0%

<u>REF.</u>	<u>REFERENCIA SIGPAC</u>	<u>CULTIVO</u>	<u>DESCRIPCIÓN CULTIVO</u>	<u>S/R</u>	<u>SUP. PROPUESTA (ha)</u>	<u>SUP. CUMPLE (ha)</u>
160000003122076	21-025-007-00054-0001	62000	PASTOS PERMANENTES DE 5 O MAS AÑOS-SIN VARIEDAD	S	9,48	9,48
160000003122700	21-025-012-00002-0001	62000	PASTOS PERMANENTES DE 5 O MAS AÑOS-SIN VARIEDAD	S	0,84	0,84

Porcentaje de carga ganadera con especies rumiantes

PUNTOS: 0,00 34.19%

<u>EXPLOTACIÓN</u>	<u>ESPECIE</u>	<u>RUMIANTE</u>	<u>UGMs</u>
ES210250000021	BOVINA	SI	13.2
ES210250000021	CAPRINA	SI	0
ES210250000021	PORCINO	NO	25.41

Porcentaje de carga ganadera con especies ovina

PUNTOS: 0,00 0.0%

<u>EXPLOTACIÓN</u>	<u>ESPECIE</u>	<u>OVINA</u>	<u>UGMs</u>
ES210250000021	BOVINA	NO	13.2
ES210250000021	CAPRINA	NO	0
ES210250000021	PORCINO	NO	25.41

Pendiente media de la explotación

PUNTOS: 3,00 30.13%

<u>REF.</u>	<u>REFERENCIA SIGPAC</u>	<u>CULTIVO</u>	<u>DESCRIPCIÓN CULTIVO</u>	<u>S/R</u>	<u>PENDIENTE MEDIA (%)</u>	<u>SUP. PROPUESTA (ha)</u>
160000003122076	21-025-007-00054-0001	62000	PASTOS PERMANENTES DE 5 O MAS AÑOS-SIN VARIEDAD	S	30,50	9,48
160000003122700	21-025-012-00002-0001	62000	PASTOS PERMANENTES DE 5 O MAS AÑOS-SIN VARIEDAD	S	25,97	0,84



<u>APELLIDOS Y NOMBRE / RAZÓN SOCIAL</u>	<u>NIF</u>	<u>EXPEDIENTE</u>	<u>PROPUESTA</u>
JURADO RODRIGUEZ MARIA TERESA	48911855D	5005454	ADMITIDO
<u>SOLICITA ACTUACIÓN 1</u>	<u>SOLICITA ACTUACIÓN 2</u>	<u>PROPUESTA ACTUACIÓN 2</u>	<u>SOLICITA ACTUACIÓN 3</u>
NO	SI	ADMITIDO	NO

DETALLE DE ACTUACIÓN 2

IMPORTES POR ANUALIDAD

	<u>SUPERFICIE PROPUESTA</u>	<u>SUPERFICIE SUBVENCIONABLE</u>	2016	2017	2018	2019	2020
IMPORTE MÁXIMO	43,66	43,66	4.143,77 €	4.143,77 €	4.143,77 €	4.143,77 €	4.143,77 €
IMPORTE MEDIO DE TRANSFERENCIA (€/ha)			94,91 €	94,91 €	94,91 €	94,91 €	94,91 €

RECINTOS PROPUESTOS

<u>REF.</u>	<u>REFERENCIA SIGPAC</u>	<u>CULTIVO</u>	<u>DESCRIPCIÓN CULTIVO</u>	<u>S/R</u>	<u>PEND. MEDIA (%)</u>	<u>SUP. DEC. (ha)</u>	<u>SUP. BRUTA (ha)</u>	<u>CAP (%)</u>	<u>SUP. NETA (ha)</u>	<u>SUP. DEC. ADMIN. (ha)</u>	<u>SUP. CAMPO (ha)</u>	<u>SUP. CALC. (ha)</u>
1500000023417329	21-068-013-00052-0013	62000	PASTOS PERMANENTES DE 5 O MAS AÑOS-SIN VARIEDAD	S	11,86	2,12	2,12	100,00	2,12	2,12		2,12
1600000009915718	21-068-013-00052-0003	62000	PASTOS PERMANENTES DE 5 O MAS AÑOS-SIN VARIEDAD	S	12,64	28,29	26,60	100,00	26,60	26,60		26,60
1600000009915726	21-068-013-00052-0009	62000	PASTOS PERMANENTES DE 5 O MAS AÑOS-SIN VARIEDAD	S	12,94	8,07	8,07	100,00	8,07	8,07		8,07
1600000009915750	21-068-013-00052-0017	62000	PASTOS PERMANENTES DE 5 O MAS AÑOS-SIN VARIEDAD	S	14,09	6,87	6,87	100,00	6,87	6,87		6,87

INCIDENCIAS

INCIDENCIA DESCRIPCIÓN

80866 La superficie que figura en la capa de formación adhesionada para el recinto, es inferior a la superficie por la que se solicita la ayuda para el recinto
 Ref:1600000009915718 Recinto:21-068-013-00052-0003 Cultivo:62000 PASTOS PERMANENTES DE 5 O MAS AÑOS-SIN VARIEDAD
 Secano Sup. Dec. Adm.:28,29 Sup. Censo Bruta:26,6

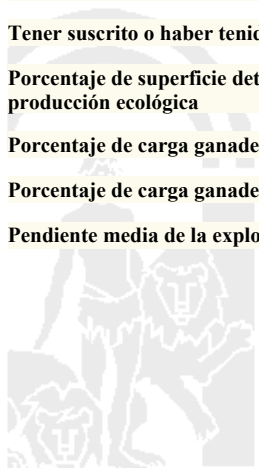
DETALLE DE SUPERFICIE DE FORMACIÓN ADEHESADA EN EL CENSO DE DEHESAS

<u>REF.</u>	<u>REFERENCIA SIGPAC</u>	<u>SUP. BRUTA (ha)</u>	<u>CAP (%)</u>	<u>SUP. NETA (ha)</u>
1500000015800749	21-068-013-00025-0001	16,40	85,00	13,94
1500000023417329	21-068-013-00052-0013	2,12	100,00	2,12
1500000023417335	21-068-013-00052-0014	21,79	100,00	21,79
1600000003247599	21-068-013-00025-0002	0,18	100,00	0,18
1600000003247601	21-068-013-00025-0003	0,34	85,00	0,29
1600000003247604	21-068-013-00025-0006	15,14	85,00	12,87
1600000003247607	21-068-013-00025-0009	2,77	85,00	2,36
1600000009915718	21-068-013-00052-0003	26,60	100,00	26,60
1600000009915725	21-068-013-00052-0009	8,32	100,00	8,32
1600000009915726	21-068-013-00052-0009	8,07	100,00	8,07
1600000009915750	21-068-013-00052-0017	6,87	100,00	6,87
1600000009915752	21-068-013-00052-0018	4,00	100,00	4,00
TOTAL		112,60		107,41

RESUMEN CRITERIOS DE SELECCIÓN

10.1.3 Conservación y mejora de pastos en sistemas de dehesas. PUNTOS: 8,00

	<u>PUNTOS</u>	
Plan de Gestión Integral de Dehesas oficialmente aprobado	0,00	N
Porcentaje de superficie determinada en Red Natura 2000	4,00	100.0%
Tener suscrito o haber tenido suscrito convenio de colaboración con el proyecto LIFE+	0,00	N
Porcentaje de superficie determinada de la explotación bajo sistemas de producción integrada ganadera o producción ecológica	0,00	0.0%
Porcentaje de carga ganadera con especies rumiantes	2,00	83.05%
Porcentaje de carga ganadera con especies ovina	0,00	0.0%
Pendiente media de la explotación	2,00	12.89%



DETALLE CRITERIOS DE SELECCIÓN

10.1.3 Conservación y mejora de pastos en sistemas de dehesas. PUNTOS: 8,00

Plan de Gestión Integral de Dehesas oficialmente aprobado PUNTOS: 0,00 N

Porcentaje de superficie determinada en Red Natura 2000 PUNTOS: 4,00 100.0%

REF.	REFERENCIA SIGPAC	CULTIVO	DESCRIPCIÓN CULTIVO	S/R	SUP. PROPUESTA (ha)	SUP. CUMPLE (ha)
160000009915718	21-068-013-00052-0003	62000	PASTOS PERMANENTES DE 5 O MAS AÑOS-SIN VARIEDAD	S	26,60	26,60
160000009915726	21-068-013-00052-0009	62000	PASTOS PERMANENTES DE 5 O MAS AÑOS-SIN VARIEDAD	S	8,07	8,07
1500000023417329	21-068-013-00052-0013	62000	PASTOS PERMANENTES DE 5 O MAS AÑOS-SIN VARIEDAD	S	2,12	2,12
160000009915750	21-068-013-00052-0017	62000	PASTOS PERMANENTES DE 5 O MAS AÑOS-SIN VARIEDAD	S	6,87	6,87

Tener suscrito o haber tenido suscrito convenio de colaboración con el proyecto LIFE+ PUNTOS: 0,00 N

Porcentaje de superficie determinada de la explotación bajo sistemas de producción integrada ganadera o producción ecológica PUNTOS: 0,00 0.0%

REF.	REFERENCIA SIGPAC	CULTIVO	DESCRIPCIÓN CULTIVO	S/R	SUP. PROPUESTA (ha)	SUP. CUMPLE (ha)
160000009915718	21-068-013-00052-0003	62000	PASTOS PERMANENTES DE 5 O MAS AÑOS-SIN VARIEDAD	S	26,60	0,00
160000009915726	21-068-013-00052-0009	62000	PASTOS PERMANENTES DE 5 O MAS AÑOS-SIN VARIEDAD	S	8,07	0,00
1500000023417329	21-068-013-00052-0013	62000	PASTOS PERMANENTES DE 5 O MAS AÑOS-SIN VARIEDAD	S	2,12	0,00
160000009915750	21-068-013-00052-0017	62000	PASTOS PERMANENTES DE 5 O MAS AÑOS-SIN VARIEDAD	S	6,87	0,00

Porcentaje de carga ganadera con especies rumiantes PUNTOS: 2,00 83.05%


EXPLOTACIÓN	ESPECIE	RUMIANTE	UGMs
ES210690000375	BOVINA	SI	88.18
ES210690000375	PORCINO	NO	18

Porcentaje de carga ganadera con especies ovina PUNTOS: 0,00 0.0%

EXPLOTACIÓN	ESPECIE	OVINA	UGMs
ES210690000375	BOVINA	NO	88.18
ES210690000375	PORCINO	NO	18

Pendiente media de la explotación PUNTOS: 2,00 12.89%

REF.	REFERENCIA SIGPAC	CULTIVO	DESCRIPCIÓN CULTIVO	S/R	PENDIENTE MEDIA (%)	SUP. PROPUESTA (ha)
160000009915718	21-068-013-00052-0003	62000	PASTOS PERMANENTES DE 5 O MAS AÑOS-SIN VARIEDAD	S	12,64	26,60
160000009915726	21-068-013-00052-0009	62000	PASTOS PERMANENTES DE 5 O MAS AÑOS-SIN VARIEDAD	S	12,94	8,07
1500000023417329	21-068-013-00052-0013	62000	PASTOS PERMANENTES DE 5 O MAS AÑOS-SIN VARIEDAD	S	11,86	2,12
160000009915750	21-068-013-00052-0017	62000	PASTOS PERMANENTES DE 5 O MAS AÑOS-SIN VARIEDAD	S	14,09	6,87



<u>APELLIDOS Y NOMBRE / RAZÓN SOCIAL</u>	<u>NIF</u>	<u>EXPEDIENTE</u>	<u>PROPUESTA</u>
LA BELLIDA CB	E91662882	5008465	INADMITIDO
<u>SOLICITA ACTUACIÓN 1</u>	<u>SOLICITA ACTUACIÓN 2</u>	<u>PROPUESTA ACTUACIÓN 2</u>	<u>SOLICITA ACTUACIÓN 3</u>
NO	SI	INADMITIDO	NO

DETALLE DE ACTUACIÓN 2

IMPORTE POR ANUALIDAD

	<u>SUPERFICIE PROPUESTA</u>	<u>SUPERFICIE SUBVENCIONABLE</u>	2016	2017	2018	2019	2020
IMPORTE MÁXIMO	0,00	0,00	0,00 €	0,00 €	0,00 €	0,00 €	0,00 €
IMPORTE MEDIO DE TRANSFERENCIA (€/ha)			0,00 €	0,00 €	0,00 €	0,00 €	0,00 €

INCIDENCIAS

INCIDENCIA DESCRIPCIÓN

224	La superficie de cruce total de productos de la agrupación Pastos permanentes sobre un mismo recinto en una misma solicitud, no puede superar la superficie total admisible de pastos. Ref:1600000026084342 Recinto:21-075-033-00002-006 Cultivo:62000 PASTOS PERMANENTES DE 5 O MAS AÑOS-SIN VARIEDAD Secano Superficie admisible de pastos del recinto según SIGPAC.:13402 Suma de superficies de cruce netas declaradas para este recinto por el solicitante.:14068 Exceso de superficie (Hectáreas):6,66
80854	La explotación por la que solicita ayudas no se encuentra inscrita en el Censo de Dehesas de Andalucía
80856	No cumple con la superficie mínima de cultivo elegible para solicitar la operación. Sup. Resuelta:0
80866	La superficie que figura en la capa de formación adehesada para el recinto, es inferior a la superficie por la que se solicita la ayuda para el recinto Ref:1600000026084334 Recinto:21-075-033-00002-005 Cultivo:62000 PASTOS PERMANENTES DE 5 O MAS AÑOS-SIN VARIEDAD Secano Sup. Dec. Adm.:27,37 Sup. Censo Bruta:0 Ref:1600000026084342 Recinto:21-075-033-00002-006 Cultivo:62000 PASTOS PERMANENTES DE 5 O MAS AÑOS-SIN VARIEDAD Secano Sup. Dec. Adm.:22,63 Sup. Censo Bruta:0
80867	Superficie resuelta para el grupo de pago menor que la mínima requerida Ref:1600000026084334 Recinto:21-075-033-00002-005 Cultivo:62000 PASTOS PERMANENTES DE 5 O MAS AÑOS-SIN VARIEDAD Secano Sup. Declarada:0 Sup. Resuelta:0 Ref:1600000026084342 Recinto:21-075-033-00002-006 Cultivo:62000 PASTOS PERMANENTES DE 5 O MAS AÑOS-SIN VARIEDAD Secano Sup. Declarada:0 Sup. Resuelta:0

DETALLE DE SUPERFICIE DE FORMACIÓN ADEHESADA EN EL CENSO DE DEHESAS

RESUMEN CRITERIOS DE SELECCIÓN

10.1.3 Conservación y mejora de pastos en sistemas de dehesas.

PUNTOS: 1,00

	PUNTOS	
Plan de Gestión Integral de Dehesas oficialmente aprobado	0,00	N
Porcentaje de superficie determinada en Red Natura 2000	0,00	0.0%
Tener suscrito o haber tenido suscrito convenio de colaboración con el proyecto LIFE+	0,00	N
Porcentaje de superficie determinada de la explotación bajo sistemas de producción integrada ganadera o producción ecológica	0,00	0.0%
Porcentaje de carga ganadera con especies rumiantes	1,00	60.55%
Porcentaje de carga ganadera con especies ovina	0,00	0.0%
Pendiente media de la explotación	0,00	0.0%



DETALLE CRITERIOS DE SELECCIÓN

10.1.3 Conservación y mejora de pastos en sistemas de dehesas.

PUNTOS: 1,00

Plan de Gestión Integral de Dehesas oficialmente aprobado

PUNTOS: 0,00 N

Porcentaje de superficie determinada en Red Natura 2000

PUNTOS: 0,00 0.0%

Tener suscrito o haber tenido suscrito convenio de colaboración con el proyecto LIFE+

PUNTOS: 0,00 N

Porcentaje de superficie determinada de la explotación bajo sistemas de producción integrada ganadera o producción ecológica

PUNTOS: 0,00 0.0%

Porcentaje de carga ganadera con especies rumiantes

PUNTOS: 1,00 60.55%

<u>EXPLOTACIÓN</u>	<u>ESPECIE</u>	<u>RUMIANTE</u>	<u>UGMs</u>
ES21076000010	BOVINA	SI	91.32
ES21076000010	PORCINO	NO	59.5

Porcentaje de carga ganadera con especies ovina

PUNTOS: 0,00 0.0%

<u>EXPLOTACIÓN</u>	<u>ESPECIE</u>	<u>OVINA</u>	<u>UGMs</u>
ES21076000010	BOVINA	NO	91.32
ES21076000010	PORCINO	NO	59.5

Pendiente media de la explotación

PUNTOS: 0,00 0.0%



<u>APELLIDOS Y NOMBRE / RAZÓN SOCIAL</u>	<u>NIF</u>	<u>EXPEDIENTE</u>	<u>PROPUESTA</u>
LA ESPARRAGUERA EXPL AGROP, S.L.	B21296496	5005142	ADMITIDO
<u>SOLICITA ACTUACIÓN 1</u>	<u>SOLICITA ACTUACIÓN 2</u>	<u>PROPUESTA ACTUACIÓN 2</u>	<u>SOLICITA ACTUACIÓN 3</u>
NO	SI	ADMITIDO	NO

DETALLE DE ACTUACIÓN 2

IMPORTES POR ANUALIDAD

	<u>SUPERFICIE PROPUESTA</u>	<u>SUPERFICIE SUBVENCIONABLE</u>	<u>2016</u>	<u>2017</u>	<u>2018</u>	<u>2019</u>	<u>2020</u>
IMPORTE MÁXIMO	24,88	24,88	2.361,36 €	2.361,36 €	2.361,36 €	2.361,36 €	2.361,36 €
IMPORTE MEDIO DE TRANSFERENCIA (€/ha)			94,91 €	94,91 €	94,91 €	94,91 €	94,91 €

RECINTOS PROPUESTOS

<u>REF.</u>	<u>REFERENCIA SIGPAC</u>	<u>CULTIVO</u>	<u>DESCRIPCIÓN CULTIVO</u>	<u>S/R</u>	<u>PEND. MEDIA (%)</u>	<u>SUP. DEC. (ha)</u>	<u>SUP. BRUTA (ha)</u>	<u>CAP (%)</u>	<u>SUP. NETA (ha)</u>	<u>SUP. DEC. ADMIN. (ha)</u>	<u>SUP. CAMPO (ha)</u>	<u>SUP. CALC. (ha)</u>
1500000020949455	21-077-027-00003-0001	62000	PASTOS PERMANENTES DE 5 O MAS AÑOS-SIN VARIEDAD	S	10,80	2,00	2,00	100,00	2,00	2,00		2,00
1600000007737488	21-077-027-00003-0004	62000	PASTOS PERMANENTES DE 5 O MAS AÑOS-SIN VARIEDAD	S	11,92	15,31	18,01	85,00	15,31	15,31		15,31
1600000007737497	21-077-027-00003-0005	62000	PASTOS PERMANENTES DE 5 O MAS AÑOS-SIN VARIEDAD	S	9,04	3,73	3,73	100,00	3,73	3,73		3,73
1600000007737503	21-077-027-00003-0006	62000	PASTOS PERMANENTES DE 5 O MAS AÑOS-SIN VARIEDAD	S	7,06	3,84	3,84	100,00	3,84	3,84		3,84

INCIDENCIAS

INCIDENCIA DESCRIPCIÓN

80866 La superficie que figura en la capa de formación adhesionada para el recinto, es inferior a la superficie por la que se solicita la ayuda para el recinto
 Ref:1600000007737488 Recinto:21-077-027-00003-0004 Cultivo:62000 PASTOS PERMANENTES DE 5 O MAS AÑOS-SIN VARIEDAD Secano Sup. Dec. Adm.:20,3 Sup. Censo Bruta:18,01
 Ref:1600000007737497 Recinto:21-077-027-00003-0005 Cultivo:62000 PASTOS PERMANENTES DE 5 O MAS AÑOS-SIN VARIEDAD Secano Sup. Dec. Adm.:5,41 Sup. Censo Bruta:3,73

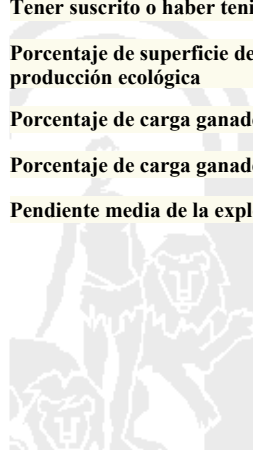
DETALLE DE SUPERFICIE DE FORMACIÓN ADEHESADA EN EL CENSO DE DEHESAS

<u>REF.</u>	<u>REFERENCIA SIGPAC</u>	<u>SUP. BRUTA (ha)</u>	<u>CAP (%)</u>	<u>SUP. NETA (ha)</u>
1500000020949455	21-077-027-00003-0001	2,00	100,00	2,00
1600000003289529	21-077-027-00002-0001	0,27	0,00	0,00
1600000003289539	21-077-027-00002-0001	0,06	0,00	0,00
1600000003289546	21-077-027-00002-0003	19,48	100,00	19,48
1600000007737488	21-077-027-00003-0004	18,04	85,00	15,34
1600000007737497	21-077-027-00003-0005	3,73	100,00	3,73
1600000007737503	21-077-027-00003-0006	3,84	100,00	3,84
1600000007737513	21-077-027-00004-0001	46,40	75,00	34,80
1600000007737519	21-077-027-00004-0002	0,91	100,00	0,91
1600000007737528	21-077-027-00004-0003	0,57	100,00	0,57
TOTAL		95,30		80,67

RESUMEN CRITERIOS DE SELECCIÓN

10.1.3 Conservación y mejora de pastos en sistemas de dehesas. PUNTOS: 6,00

	<u>PUNTOS</u>	
Plan de Gestión Integral de Dehesas oficialmente aprobado	0,00	N
Porcentaje de superficie determinada en Red Natura 2000	0,00	0.0%
Tener suscrito o haber tenido suscrito convenio de colaboración con el proyecto LIFE+	0,00	N
Porcentaje de superficie determinada de la explotación bajo sistemas de producción integrada ganadera o producción ecológica	4,00	100.0%
Porcentaje de carga ganadera con especies rumiantes	0,00	19.59%
Porcentaje de carga ganadera con especies ovina	0,00	0.0%
Pendiente media de la explotación	2,00	10.65%



DETALLE CRITERIOS DE SELECCIÓN

10.1.3 Conservación y mejora de pastos en sistemas de dehesas. PUNTOS: 6,00

Plan de Gestión Integral de Dehesas oficialmente aprobado PUNTOS: 0,00 N

Porcentaje de superficie determinada en Red Natura 2000 PUNTOS: 0,00 0.0%

REF.	REFERENCIA SIGPAC	CULTIVO	DESCRIPCIÓN CULTIVO	S/R	SUP. PROPUESTA (ha)	SUP. CUMPLE (ha)
1500000020949455	21-077-027-00003-0001	62000	PASTOS PERMANENTES DE 5 O MAS AÑOS-SIN VARIEDAD	S	2,00	0,00
1600000007737488	21-077-027-00003-0004	62000	PASTOS PERMANENTES DE 5 O MAS AÑOS-SIN VARIEDAD	S	15,31	0,00
1600000007737497	21-077-027-00003-0005	62000	PASTOS PERMANENTES DE 5 O MAS AÑOS-SIN VARIEDAD	S	3,73	0,00
1600000007737503	21-077-027-00003-0006	62000	PASTOS PERMANENTES DE 5 O MAS AÑOS-SIN VARIEDAD	S	3,84	0,00

Tener suscrito o haber tenido suscrito convenio de colaboración con el proyecto LIFE+ PUNTOS: 0,00 N

Porcentaje de superficie determinada de la explotación bajo sistemas de producción integrada ganadera o producción ecológica PUNTOS: 4,00 100.0%

REF.	REFERENCIA SIGPAC	CULTIVO	DESCRIPCIÓN CULTIVO	S/R	SUP. PROPUESTA (ha)	SUP. CUMPLE (ha)
1500000020949455	21-077-027-00003-0001	62000	PASTOS PERMANENTES DE 5 O MAS AÑOS-SIN VARIEDAD	S	2,00	2,00
1600000007737488	21-077-027-00003-0004	62000	PASTOS PERMANENTES DE 5 O MAS AÑOS-SIN VARIEDAD	S	15,31	15,31
1600000007737497	21-077-027-00003-0005	62000	PASTOS PERMANENTES DE 5 O MAS AÑOS-SIN VARIEDAD	S	3,73	3,73
1600000007737503	21-077-027-00003-0006	62000	PASTOS PERMANENTES DE 5 O MAS AÑOS-SIN VARIEDAD	S	3,84	3,84

Porcentaje de carga ganadera con especies rumiantes PUNTOS: 0,00 19.59%

EXPLOTACIÓN	ESPECIE	RUMIANTE	UGMs
ES210780000173	BOVINA	SI	26.44
ES210780000173	PORCINO	NO	108.51

Porcentaje de carga ganadera con especies ovina PUNTOS: 0,00 0.0%

EXPLOTACIÓN	ESPECIE	OVINA	UGMs
ES210780000173	BOVINA	NO	26.44
ES210780000173	PORCINO	NO	108.51

Pendiente media de la explotación PUNTOS: 2,00 10.65%

REF.	REFERENCIA SIGPAC	CULTIVO	DESCRIPCIÓN CULTIVO	S/R	PENDIENTE MEDIA (%)	SUP. PROPUESTA (ha)
1500000020949455	21-077-027-00003-0001	62000	PASTOS PERMANENTES DE 5 O MAS AÑOS-SIN VARIEDAD	S	10,80	2,00
1600000007737488	21-077-027-00003-0004	62000	PASTOS PERMANENTES DE 5 O MAS AÑOS-SIN VARIEDAD	S	11,92	15,31
1600000007737497	21-077-027-00003-0005	62000	PASTOS PERMANENTES DE 5 O MAS AÑOS-SIN VARIEDAD	S	9,04	3,73
1600000007737503	21-077-027-00003-0006	62000	PASTOS PERMANENTES DE 5 O MAS AÑOS-SIN VARIEDAD	S	7,06	3,84



<u>APELLIDOS Y NOMBRE / RAZÓN SOCIAL</u>	<u>NIF</u>	<u>EXPEDIENTE</u>	<u>PROPUESTA</u>
LA LOSA S.C.	J21391396	5006816	ADMITIDO
<u>SOLICITA ACTUACIÓN 1</u>	<u>SOLICITA ACTUACIÓN 2</u>	<u>PROPUESTA ACTUACIÓN 2</u>	<u>SOLICITA ACTUACIÓN 3</u>
NO	SI	ADMITIDO	NO

DETALLE DE ACTUACIÓN 2

IMPORTES POR ANUALIDAD

	<u>SUPERFICIE PROPUESTA</u>	<u>SUPERFICIE SUBVENCIONABLE</u>	<u>2016</u>	<u>2017</u>	<u>2018</u>	<u>2019</u>	<u>2020</u>
IMPORTE MÁXIMO	48,74	48,74	4.625,91 €	4.625,91 €	4.625,91 €	4.625,91 €	4.625,91 €
IMPORTE MEDIO DE TRANSFERENCIA (€/ha)			94,91 €	94,91 €	94,91 €	94,91 €	94,91 €

RECINTOS PROPUESTOS

<u>REF.</u>	<u>REFERENCIA SIGPAC</u>	<u>CULTIVO</u>	<u>DESCRIPCIÓN CULTIVO</u>	<u>S/R</u>	<u>PEND. MEDIA (%)</u>	<u>SUP. DEC. (ha)</u>	<u>SUP. BRUTA (ha)</u>	<u>CAP (%)</u>	<u>SUP. NETA (ha)</u>	<u>SUP. DEC. ADMIN. (ha)</u>	<u>SUP. CAMPO (ha)</u>	<u>SUP. CALC. (ha)</u>
160000025986721	21-016-014-00023-0001	62000	PASTOS PERMANENTES DE 5 O MAS AÑOS-SIN VARIEDAD	S	27,26	37,23	43,80	85,00	37,23	37,23		37,23
160000025986751	21-016-014-00022-0003	62000	PASTOS PERMANENTES DE 5 O MAS AÑOS-SIN VARIEDAD	S	18,01	1,73	1,73	100,00	1,73	1,73		1,73
160000025986757	21-016-014-00039-0001	62000	PASTOS PERMANENTES DE 5 O MAS AÑOS-SIN VARIEDAD	S	23,21	9,78	9,78	100,00	9,78	9,78		9,78

DETALLE DE SUPERFICIE DE FORMACIÓN ADEHESADA EN EL CENSO DE DEHESAS

<u>REF.</u>	<u>REFERENCIA SIGPAC</u>	<u>SUP. BRUTA (ha)</u>	<u>CAP (%)</u>	<u>SUP. NETA (ha)</u>
160000025986716	21-016-001-00001-0001	0,84	85,00	0,71
160000025986718	21-016-007-00142-0002	1,09	85,00	0,93
160000025986721	21-016-014-00023-0001	43,80	85,00	37,23
160000025986722	21-016-014-00023-0001	0,02	75,00	0,02
160000025986725	21-016-014-00034-0001	11,29	85,00	9,60
160000025986734	21-016-007-00146-0002	13,46	85,00	11,44
160000025986737	21-016-006-00037-0001	2,07	85,00	1,76
160000025986738	21-016-006-00034-0001	8,99	75,00	6,75
160000025986739	21-016-001-00001-0001	1,53	85,00	1,30
160000025986742	21-016-014-00035-0001	18,36	100,00	18,36
160000025986744	21-016-002-00004-0001	28,45	55,00	15,65
160000025986747	21-016-014-00034-0002	1,01	75,00	0,76
160000025986749	21-016-014-00013-0002	2,31	75,00	1,73
160000025986751	21-016-014-00022-0003	1,73	100,00	1,73
160000025986752	21-016-014-00024-0001	9,42	75,00	7,07
160000025986753	21-016-014-00014-0002	7,10	0,00	0,00
160000025986757	21-016-014-00039-0001	9,78	100,00	9,78
160000025986760	21-016-014-00012-0002	4,20	85,00	3,57
160000025986761	21-016-014-00012-0004	0,51	85,00	0,43
160000025986763	21-016-007-00141-0001	0,13	100,00	0,13
160000025986767	21-016-007-00141-0001	25,18	85,00	21,40
160000025986768	21-016-007-00141-0001	0,01	85,00	0,00
160000025986772	21-016-007-00137-0003	0,79	45,00	0,35
160000025986773	21-016-007-00137-0003	0,05	45,00	0,02
160000025986775	21-016-014-00022-0001	13,18	100,00	13,18
160000025986778	21-016-007-00137-0003	4,84	85,00	4,11
TOTAL		210,14		168,01



RESUMEN CRITERIOS DE SELECCIÓN

10.1.3 Conservación y mejora de pastos en sistemas de dehesas.

PUNTOS: 12,00

	PUNTOS	
Plan de Gestión Integral de Dehesas oficialmente aprobado	0,00	N
Porcentaje de superficie determinada en Red Natura 2000	4,00	100.0%
Tener suscrito o haber tenido suscrito convenio de colaboración con el proyecto LIFE+	0,00	N
Porcentaje de superficie determinada de la explotación bajo sistemas de producción integrada ganadera o producción ecológica	4,00	100.0%
Porcentaje de carga ganadera con especies rumiantes	1,00	60.08%
Porcentaje de carga ganadera con especies ovina	0,00	0.0%
Pendiente media de la explotación	3,00	26.12%

DETALLE CRITERIOS DE SELECCIÓN

10.1.3 Conservación y mejora de pastos en sistemas de dehesas.

PUNTOS: 12,00

REF.	REFERENCIA SIGPAC	CULTIVO	DESCRIPCIÓN CULTIVO	S/R	SUP. PROPUESTA (ha)	SUP. CUMPLE (ha)
160000025986751	21-016-014-00022-0003	62000	PASTOS PERMANENTES DE 5 O MAS AÑOS-SIN VARIEDAD	S	1,73	1,73
160000025986721	21-016-014-00023-0001	62000	PASTOS PERMANENTES DE 5 O MAS AÑOS-SIN VARIEDAD	S	37,23	37,23
160000025986757	21-016-014-00039-0001	62000	PASTOS PERMANENTES DE 5 O MAS AÑOS-SIN VARIEDAD	S	9,78	9,78

Porcentaje de carga ganadera con especies rumiantes

PUNTOS: 1,00 60.08%

EXPLORACIÓN	ESPECIE	RUMIANTE	UGMs
ES210160000125	BOVINA	SI	25.41
ES210160000125	PORCINO	NO	9.38
ES210160000126	BOVINA	SI	15.51
ES210160000126	PORCINO	NO	10.99
ES210160000127	BOVINA	SI	71.15
ES210160000127	PORCINO	NO	54.1

Porcentaje de carga ganadera con especies ovina

PUNTOS: 0,00 0.0%

EXPLORACIÓN	ESPECIE	OVINA	UGMs
ES210160000125	BOVINA	NO	25.41
ES210160000125	PORCINO	NO	9.38
ES210160000126	BOVINA	NO	15.51
ES210160000126	PORCINO	NO	10.99
ES210160000127	BOVINA	NO	71.15

<u>EXPLOTACIÓN</u>	<u>ESPECIE</u>	<u>OVINA</u>	<u>UGMs</u>
ES210160000127	PORCINO	NO	54.1

Pendiente media de la explotación

PUNTOS: 3,00 26.12%

<u>REF.</u>	<u>REFERENCIA SIGPAC</u>	<u>CULTIVO</u>	<u>DESCRIPCIÓN CULTIVO</u>	<u>S/R</u>	<u>PENDIENTE MEDIA (%)</u>	<u>SUP. PROPUESTA (ha)</u>
1600000025986751	21-016-014-00022-0003	62000	PASTOS PERMANENTES DE 5 O MAS AÑOS-SIN VARIEDAD	S	18,01	1,73
1600000025986721	21-016-014-00023-0001	62000	PASTOS PERMANENTES DE 5 O MAS AÑOS-SIN VARIEDAD	S	27,26	37,23
1600000025986757	21-016-014-00039-0001	62000	PASTOS PERMANENTES DE 5 O MAS AÑOS-SIN VARIEDAD	S	23,21	9,78



<u>APELLIDOS Y NOMBRE / RAZÓN SOCIAL</u>	<u>NIF</u>	<u>EXPEDIENTE</u>	<u>PROPUESTA</u>
LANCHA LANCHA MANUEL	02518922P	5004944	ADMITIDO
<u>SOLICITA ACTUACIÓN 1</u>	<u>SOLICITA ACTUACIÓN 2</u>	<u>PROPUESTA ACTUACIÓN 2</u>	<u>SOLICITA ACTUACIÓN 3</u>
NO	SI	ADMITIDO	NO

DETALLE DE ACTUACIÓN 2

IMPORTES POR ANUALIDAD

	<u>SUPERFICIE PROPUESTA</u>	<u>SUPERFICIE SUBVENCIONABLE</u>	<u>2016</u>	<u>2017</u>	<u>2018</u>	<u>2019</u>	<u>2020</u>
IMPORTE MÁXIMO	20,73	20,73	1.967,48 €	1.967,48 €	1.967,48 €	1.967,48 €	1.967,48 €
IMPORTE MEDIO DE TRANSFERENCIA (€/ha)			94,91 €	94,91 €	94,91 €	94,91 €	94,91 €

RECINTOS PROPUESTOS

<u>REF.</u>	<u>REFERENCIA SIGPAC</u>	<u>CULTIVO</u>	<u>DESCRIPCIÓN CULTIVO</u>	<u>S/R</u>	<u>PEND. MEDIA (%)</u>	<u>SUP. DEC. (ha)</u>	<u>SUP. BRUTA (ha)</u>	<u>CAP (%)</u>	<u>SUP. NETA (ha)</u>	<u>SUP. DEC. ADMIN. (ha)</u>	<u>SUP. CAMPO (ha)</u>	<u>SUP. CALC. (ha)</u>
150000021369866	21-077-025-00013-0001	62000	PASTOS PERMANENTES DE 5 O MAS AÑOS-SIN VARIEDAD	S	10,06	20,74	27,92	74,25	20,73	20,73		20,73

INCIDENCIAS

INCIDENCIA DESCRIPCIÓN

80866 La superficie que figura en la capa de formación adhesionada para el recinto, es inferior a la superficie por la que se solicita la ayuda para el recinto
 Ref:150000021369866 Recinto:21-077-025-00013-001 Cultivo:62000 PASTOS PERMANENTES DE 5 O MAS AÑOS-SIN VARIEDAD
 Secano Sup. Dec. Adm.:29,01 Sup. Censo Bruta:27,92

DETALLE DE SUPERFICIE DE FORMACIÓN ADEHESADA EN EL CENSO DE DEHESAS

<u>REF.</u>	<u>REFERENCIA SIGPAC</u>	<u>SUP. BRUTA (ha)</u>	<u>CAP (%)</u>	<u>SUP. NETA (ha)</u>
1500000015854823	21-077-024-00004-0004	1,01	85,00	0,86
1500000021369866	21-077-025-00013-0001	27,93	75,00	20,95
1600000003289433	21-077-024-00004-0003	15,63	100,00	15,63
1600000003289445	21-077-024-00006-0001	2,52	100,00	2,52
1600000008121961	21-077-026-00007-0001	2,71	75,00	2,03
TOTAL		49,80		41,99

RESUMEN CRITERIOS DE SELECCIÓN

10.1.3 Conservación y mejora de pastos en sistemas de dehesas. PUNTOS: 9,00

	<u>PUNTOS</u>	
Plan de Gestión Integral de Dehesas oficialmente aprobado	0,00	N
Porcentaje de superficie determinada en Red Natura 2000	0,00	0.0%
Tener suscrito o haber tenido suscrito convenio de colaboración con el proyecto LIFE+	0,00	N
Porcentaje de superficie determinada de la explotación bajo sistemas de producción integrada ganadera o producción ecológica	4,00	100.0%
Porcentaje de carga ganadera con especies rumiantes	3,00	100.0%
Porcentaje de carga ganadera con especies ovina	0,00	0.0%
Pendiente media de la explotación	2,00	10.06%



DETALLE CRITERIOS DE SELECCIÓN

10.1.3 Conservación y mejora de pastos en sistemas de dehesas. PUNTOS: 9,00

Plan de Gestión Integral de Dehesas oficialmente aprobado PUNTOS: 0,00 N

Porcentaje de superficie determinada en Red Natura 2000 PUNTOS: 0,00 0.0%

REF.	REFERENCIA SIGPAC	CULTIVO	DESCRIPCIÓN CULTIVO	S/R	SUP. PROPUESTA (ha)	SUP. CUMPLE (ha)
1500000021369866	21-077-025-00013-0001	62000	PASTOS PERMANENTES DE 5 O MAS AÑOS-SIN VARIEDAD	S	20,73	0,00

Tener suscrito o haber tenido suscrito convenio de colaboración con el proyecto LIFE+ PUNTOS: 0,00 N

Porcentaje de superficie determinada de la explotación bajo sistemas de producción integrada ganadera o producción ecológica PUNTOS: 4,00 100.0%

REF.	REFERENCIA SIGPAC	CULTIVO	DESCRIPCIÓN CULTIVO	S/R	SUP. PROPUESTA (ha)	SUP. CUMPLE (ha)
1500000021369866	21-077-025-00013-0001	62000	PASTOS PERMANENTES DE 5 O MAS AÑOS-SIN VARIEDAD	S	20,73	20,73

Porcentaje de carga ganadera con especies rumiantes PUNTOS: 3,00 100.0%

EXPLORACIÓN	ESPECIE	RUMIANTE	UGMs
ES210780000364	BOVINA	SI	11.67
ES210780000364	CAPRINA	SI	0

Porcentaje de carga ganadera con especies ovina PUNTOS: 0,00 0.0%

EXPLORACIÓN	ESPECIE	OVINA	UGMs
ES210780000364	BOVINA	NO	11.67
ES210780000364	CAPRINA	NO	0

Pendiente media de la explotación PUNTOS: 2,00 10.06%

REF.	REFERENCIA SIGPAC	CULTIVO	DESCRIPCIÓN CULTIVO	S/R	PENDIENTE MEDIA (%)	SUP. PROPUESTA (ha)
1500000021369866	21-077-025-00013-0001	62000	PASTOS PERMANENTES DE 5 O MAS AÑOS-SIN VARIEDAD	S	10,06	20,73



<u>APELLIDOS Y NOMBRE / RAZÓN SOCIAL</u>	<u>NIF</u>	<u>EXPEDIENTE</u>	<u>PROPUESTA</u>
LIÑAN MARTIN ANA MARIA	30510040B	5007728	ADMITIDO
<u>SOLICITA ACTUACIÓN 1</u>	<u>SOLICITA ACTUACIÓN 2</u>	<u>SOLICITA ACTUACIÓN 3</u>	<u>PROPUESTA ACTUACIÓN 3</u>
NO	NO	SI	ADMITIDO

DETALLE DE ACTUACIÓN 3

IMPORTES POR ANUALIDAD

	<u>SUPERFICIE PROPUESTA</u>	<u>SUPERFICIE SUBVENCIONABLE</u>	2016	2017	2018	2019	2020
IMPORTE MÁXIMO	13,72	11,37	487,09 €	487,09 €	487,09 €	487,09 €	487,09 €
IMPORTE MEDIO DE TRANSFERENCIA (€/ha)			35,50 €	35,50 €	35,50 €	35,50 €	35,50 €

RECINTOS PROPUESTOS

REF.	REFERENCIA SIGPAC	CULTIVO	DESCRIPCIÓN CULTIVO	S/R	PEND. MEDIA (%)	SUP. DEC. (ha)	SUP. BRUTA (ha)	CAP (%)	SUP. NETA (ha)	SUP. DEC. ADMIN. (ha)	SUP. CAMPO (ha)	SUP. CALC. (ha)
1600000026342121	21-040-008-00001-0001	63000	PASTOS DE MENOS DE 5 AÑOS-SIN VARIEDAD	S	4,73	5,65	5,65	100,00	5,65	5,65		5,65
1600000026342127	21-040-008-00001-0001	63000	PASTOS DE MENOS DE 5 AÑOS-SIN VARIEDAD	S	4,73	0,71	0,00	100,00	0,00	0,00		0,00
1600000026342128	21-040-008-00001-0001	63000	PASTOS DE MENOS DE 5 AÑOS-SIN VARIEDAD	S	4,73	1,18	1,18	100,00	1,18	1,18		1,18
1600000026342129	21-040-008-00001-0001	63000	PASTOS DE MENOS DE 5 AÑOS-SIN VARIEDAD	S	4,73	6,89	6,89	100,00	6,89	6,89		6,89

INCIDENCIAS

INCIDENCIA DESCRIPCIÓN

- 80864 Superficie máxima determinada superior al 50% de la superficie de formación adhesionada total de la dehesa
Ref: Recinto:---- Cultivo: - Sup. Resulta:13,72 Sup. Formación Adhesionada Total:22,73
- 80866 La superficie que figura en la capa de formación adhesionada para el recinto, es inferior a la superficie por la que se solicita la ayuda para el recinto
Ref:1600000026342127 Recinto:21-040-008-00001-001 Cultivo:63000 PASTOS DE MENOS DE 5 AÑOS-SIN VARIEDAD Secano Sup. Dec. Adm.:0,71 Sup. Censo Bruta:0

DETALLE DE SUPERFICIE DE FORMACIÓN ADEHESADA EN EL CENSO DE DEHESAS

REF.	REFERENCIA SIGPAC	SUP. BRUTA (ha)	CAP (%)	SUP. NETA (ha)
1600000026342113	21-040-008-00001-0001	0,01	100,00	0,01
1600000026342114	21-040-008-00001-0001	6,76	100,00	6,76
1600000026342117	21-040-008-00001-0001	1,47	100,00	1,47
1600000026342119	21-040-008-00001-0001	0,37	100,00	0,37
1600000026342121	21-040-008-00001-0001	5,65	100,00	5,65
1600000026342124	21-040-008-00001-0006	0,24	100,00	0,24
1600000026342125	21-040-008-00001-0006	0,02	100,00	0,02
1600000026342128	21-040-008-00001-0001	1,18	100,00	1,18
1600000026342129	21-040-008-00001-0001	6,89	100,00	6,89
1600000026342130	21-040-008-00001-0005	0,14	100,00	0,14
TOTAL		22,73		22,73

RESUMEN CRITERIOS DE SELECCIÓN

10.1.3 Conservación y mejora de pastos en sistemas de dehesas.

PUNTOS: 8,00

	PUNTOS	
Plan de Gestión Integral de Dehesas oficialmente aprobado	0,00	N
Porcentaje de superficie determinada en Red Natura 2000	0,00	0.0%
Tener suscrito o haber tenido suscrito convenio de colaboración con el proyecto LIFE+	0,00	N
Porcentaje de superficie determinada de la explotación bajo sistemas de producción integrada ganadera o producción ecológica	4,00	100.0%
Porcentaje de carga ganadera con especies rumiantes	3,00	100.0%
Porcentaje de carga ganadera con especies ovina	0,00	0.0%
Pendiente media de la explotación	1,00	4.73%

DETALLE CRITERIOS DE SELECCIÓN

10.1.3 Conservación y mejora de pastos en sistemas de dehesas. PUNTOS: 8,00

Plan de Gestión Integral de Dehesas oficialmente aprobado PUNTOS: 0,00 N

Porcentaje de superficie determinada en Red Natura 2000 PUNTOS: 0,00 0.0%

REF.	REFERENCIA SIGPAC	CULTIVO	DESCRIPCIÓN CULTIVO	S/R	SUP. PROPUESTA (ha)	SUP. CUMPLE (ha)
160000026342127	21-040-008-00001-0001	63000	PASTOS DE MENOS DE 5 AÑOS-SIN VARIEDAD	S	0,00	0,00
160000026342121	21-040-008-00001-0001	63000	PASTOS DE MENOS DE 5 AÑOS-SIN VARIEDAD	S	5,65	0,00
160000026342128	21-040-008-00001-0001	63000	PASTOS DE MENOS DE 5 AÑOS-SIN VARIEDAD	S	1,18	0,00
160000026342129	21-040-008-00001-0001	63000	PASTOS DE MENOS DE 5 AÑOS-SIN VARIEDAD	S	6,89	0,00

Tener suscrito o haber tenido suscrito convenio de colaboración con el proyecto LIFE+ PUNTOS: 0,00 N

Porcentaje de superficie determinada de la explotación bajo sistemas de producción integrada ganadera o producción ecológica PUNTOS: 4,00 100.0%

REF.	REFERENCIA SIGPAC	CULTIVO	DESCRIPCIÓN CULTIVO	S/R	SUP. PROPUESTA (ha)	SUP. CUMPLE (ha)
160000026342121	21-040-008-00001-0001	63000	PASTOS DE MENOS DE 5 AÑOS-SIN VARIEDAD	S	5,65	5,65
160000026342128	21-040-008-00001-0001	63000	PASTOS DE MENOS DE 5 AÑOS-SIN VARIEDAD	S	1,18	1,18
160000026342127	21-040-008-00001-0001	63000	PASTOS DE MENOS DE 5 AÑOS-SIN VARIEDAD	S	0,00	0,00
160000026342129	21-040-008-00001-0001	63000	PASTOS DE MENOS DE 5 AÑOS-SIN VARIEDAD	S	6,89	6,89

Porcentaje de carga ganadera con especies rumiantes PUNTOS: 3,00 100.0%

EXPLOTACIÓN	ESPECIE	RUMIANTE	UGMs
ES210400000160	BOVINA	SI	39.19

Porcentaje de carga ganadera con especies ovina PUNTOS: 0,00 0.0%

EXPLOTACIÓN	ESPECIE	OVINA	UGMs
ES210400000160	BOVINA	NO	39.19

Pendiente media de la explotación PUNTOS: 1,00 4.73%

REF.	REFERENCIA SIGPAC	CULTIVO	DESCRIPCIÓN CULTIVO	S/R	PENDIENTE MEDIA (%)	SUP. PROPUESTA (ha)
160000026342121	21-040-008-00001-0001	63000	PASTOS DE MENOS DE 5 AÑOS-SIN VARIEDAD	S	4,73	5,65
160000026342127	21-040-008-00001-0001	63000	PASTOS DE MENOS DE 5 AÑOS-SIN VARIEDAD	S	4,73	0,00
160000026342128	21-040-008-00001-0001	63000	PASTOS DE MENOS DE 5 AÑOS-SIN VARIEDAD	S	4,73	1,18
160000026342129	21-040-008-00001-0001	63000	PASTOS DE MENOS DE 5 AÑOS-SIN VARIEDAD	S	4,73	6,89



<u>APELLIDOS Y NOMBRE / RAZÓN SOCIAL</u>	<u>NIF</u>	<u>EXPEDIENTE</u>	<u>PROPUESTA</u>
LOPEZ ARANDA EVA MARIA	29438216X	5008810	INADMITIDO
<u>SOLICITA ACTUACIÓN 1</u>	<u>SOLICITA ACTUACIÓN 2</u>	<u>PROPUESTA ACTUACIÓN 2</u>	<u>SOLICITA ACTUACIÓN 3</u>
NO	SI	INADMITIDO	NO

DETALLE DE ACTUACIÓN 2

IMPORTES POR ANUALIDAD

	<u>SUPERFICIE PROPUESTA</u>	<u>SUPERFICIE SUBVENCIONABLE</u>	<u>2016</u>	<u>2017</u>	<u>2018</u>	<u>2019</u>	<u>2020</u>
IMPORTE MÁXIMO	0,00	0,00	0,00 €	0,00 €	0,00 €	0,00 €	0,00 €
IMPORTE MEDIO DE TRANSFERENCIA (€/ha)			0,00 €	0,00 €	0,00 €	0,00 €	0,00 €

INCIDENCIAS

INCIDENCIA DESCRIPCIÓN

224	La superficie de cruce total de productos de la agrupación Pastos permanentes sobre un mismo recinto en una misma solicitud, no puede superar la superficie total admisible de pastos. Ref:1600000026257155 Recinto:21-061-002-00021-011 Cultivo:62000 PASTOS PERMANENTES DE 5 O MAS AÑOS-SIN VARIEDAD Secano Superficie admisible de pastos del recinto según SIGPAC.:0 Suma de superficies de cruce netas declaradas para este recinto por el solicitante.:646 Exceso de superficie (Hectáreas):6,46
80854	La explotación por la que solicita ayudas no se encuentra inscrita en el Censo de Dehesas de Andalucía
80856	No cumple con la superficie mínima de cultivo elegible para solicitar la operación. Sup. Resuelta:0
80866	La superficie que figura en la capa de formación adhesionada para el recinto, es inferior a la superficie por la que se solicita la ayuda para el recinto Ref:1600000026257155 Recinto:21-061-002-00021-011 Cultivo:62000 PASTOS PERMANENTES DE 5 O MAS AÑOS-SIN VARIEDAD Secano Sup. Dec. Adm.:11,74 Sup. Censo Bruta:0 Ref:1600000026257156 Recinto:21-061-002-00092-015 Cultivo:62000 PASTOS PERMANENTES DE 5 O MAS AÑOS-SIN VARIEDAD Secano Sup. Dec. Adm.:26,95 Sup. Censo Bruta:0 Ref:1600000026257158 Recinto:21-061-002-00092-005 Cultivo:62000 PASTOS PERMANENTES DE 5 O MAS AÑOS-SIN VARIEDAD Secano Sup. Dec. Adm.:5,11 Sup. Censo Bruta:0
80867	Superficie resuelta para el grupo de pago menor que la mínima requerida Ref:1600000026257155 Recinto:21-061-002-00021-011 Cultivo:62000 PASTOS PERMANENTES DE 5 O MAS AÑOS-SIN VARIEDAD Secano Sup. Declarada:0 Sup. Resuelta:0 Ref:1600000026257156 Recinto:21-061-002-00092-015 Cultivo:62000 PASTOS PERMANENTES DE 5 O MAS AÑOS-SIN VARIEDAD Secano Sup. Declarada:0 Sup. Resuelta:0 Ref:1600000026257158 Recinto:21-061-002-00092-005 Cultivo:62000 PASTOS PERMANENTES DE 5 O MAS AÑOS-SIN VARIEDAD Secano Sup. Declarada:0 Sup. Resuelta:0

DETALLE DE SUPERFICIE DE FORMACIÓN ADEHESADA EN EL CENSO DE DEHESAS

RESUMEN CRITERIOS DE SELECCIÓN

10.1.3 Conservación y mejora de pastos en sistemas de dehesas.	PUNTOS: 3,00	PUNTOS	
Plan de Gestión Integral de Dehesas oficialmente aprobado		0,00	N
Porcentaje de superficie determinada en Red Natura 2000		0,00	0.0%
Tener suscrito o haber tenido suscrito convenio de colaboración con el proyecto LIFE+		0,00	N
Porcentaje de superficie determinada de la explotación bajo sistemas de producción integrada ganadera o producción ecológica		0,00	0.0%
Porcentaje de carga ganadera con especies rumiantes		3,00	100.0%
Porcentaje de carga ganadera con especies ovina		0,00	0.0%
Pendiente media de la explotación		0,00	0.0%



DETALLE CRITERIOS DE SELECCIÓN

10.1.3 Conservación y mejora de pastos en sistemas de dehesas.

PUNTOS: 3,00

Plan de Gestión Integral de Dehesas oficialmente aprobado

PUNTOS: 0,00 N

Porcentaje de superficie determinada en Red Natura 2000

PUNTOS: 0,00 0.0%

Tener suscrito o haber tenido suscrito convenio de colaboración con el proyecto LIFE+

PUNTOS: 0,00 N

Porcentaje de superficie determinada de la explotación bajo sistemas de producción integrada ganadera o producción ecológica

PUNTOS: 0,00 0.0%

Porcentaje de carga ganadera con especies rumiantes

PUNTOS: 3,00 100.0%

<u>EXPLOTACIÓN</u>	<u>ESPECIE</u>	<u>RUMIANTE</u>	<u>UGMs</u>
ES210620000047	BOVINA	SI	19.34

Porcentaje de carga ganadera con especies ovina

PUNTOS: 0,00 0.0%

<u>EXPLOTACIÓN</u>	<u>ESPECIE</u>	<u>OVINA</u>	<u>UGMs</u>
ES210620000047	BOVINA	NO	19.34

Pendiente media de la explotación

PUNTOS: 0,00 0.0%



<u>APELLIDOS Y NOMBRE / RAZÓN SOCIAL</u>	<u>NIF</u>	<u>EXPEDIENTE</u>	<u>PROPUESTA</u>
LOPEZ AROCA TEODORA	48496687Z	5008696	ADMITIDO
<u>SOLICITA ACTUACIÓN 1</u>	<u>SOLICITA ACTUACIÓN 2</u>	<u>PROPUESTA ACTUACIÓN 2</u>	<u>SOLICITA ACTUACIÓN 3</u>
NO	SI	ADMITIDO	NO

DETALLE DE ACTUACIÓN 2

IMPORTES POR ANUALIDAD

	<u>SUPERFICIE PROPUESTA</u>	<u>SUPERFICIE SUBVENCIONABLE</u>	<u>2016</u>	<u>2017</u>	<u>2018</u>	<u>2019</u>	<u>2020</u>
IMPORTE MÁXIMO	18,33	9,29	881,71 €	881,71 €	881,71 €	881,71 €	881,71 €
IMPORTE MEDIO DE TRANSFERENCIA (€/ha)			48,10 €	48,10 €	48,10 €	48,10 €	48,10 €

RECINTOS PROPUESTOS

<u>REF.</u>	<u>REFERENCIA SIGPAC</u>	<u>CULTIVO</u>	<u>DESCRIPCIÓN CULTIVO</u>	<u>S/R</u>	<u>PEND. MEDIA (%)</u>	<u>SUP. DEC. (ha)</u>	<u>SUP. BRUTA (ha)</u>	<u>CAP (%)</u>	<u>SUP. NETA (ha)</u>	<u>SUP. DEC. ADMIN. (ha)</u>	<u>SUP. CAMPO (ha)</u>	<u>SUP. CALC. (ha)</u>
1600000026253047	21-017-017-00019-0002	62000	PASTOS PERMANENTES DE 5 O MAS AÑOS-SIN VARIEDAD	S	11,28	5,54	0,00	100,00	0,00	0,00	0,00	0,00
1600000026253051	21-017-035-00019-0001	62000	PASTOS PERMANENTES DE 5 O MAS AÑOS-SIN VARIEDAD	S	22,73	4,12	0,00	85,00	0,00	0,00	0,00	0,00
1600000026253052	21-017-035-00019-0001	62000	PASTOS PERMANENTES DE 5 O MAS AÑOS-SIN VARIEDAD	S	22,73	2,67	0,00	85,00	0,00	0,00	0,00	0,00
1600000026253053	21-017-035-00019-0003	62000	PASTOS PERMANENTES DE 5 O MAS AÑOS-SIN VARIEDAD	S	8,63	0,83	0,00	85,00	0,00	0,00	0,00	0,00
1600000026253054	21-017-035-00019-0003	62000	PASTOS PERMANENTES DE 5 O MAS AÑOS-SIN VARIEDAD	S	8,63	0,07	0,00	85,00	0,00	0,00	0,00	0,00
1600000026253060	21-017-017-00002-0006	62000	PASTOS PERMANENTES DE 5 O MAS AÑOS-SIN VARIEDAD	S	17,64	18,33	21,56	85,00	18,33	18,33	18,33	18,33

INCIDENCIAS

INCIDENCIA DESCRIPCIÓN

- 224 La superficie de cruce total de productos de la agrupación Pastos permanentes sobre un mismo recinto en una misma solicitud, no puede superar la superficie total admisible de pastos.
 Ref:1600000026253051 Recinto:21-017-035-00019-001 Cultivo:62000 PASTOS PERMANENTES DE 5 O MAS AÑOS-SIN VARIEDAD Secano Superficie admisible de pastos del recinto según SIGPAC.:1702 Suma de superficies de cruce netas declaradas para este recinto por el solicitante.:2630 Exceso de superficie (Hectáreas):5,63
 Ref:1600000026253052 Recinto:21-017-035-00019-001 Cultivo:62000 PASTOS PERMANENTES DE 5 O MAS AÑOS-SIN VARIEDAD Secano Superficie admisible de pastos del recinto según SIGPAC.:1702 Suma de superficies de cruce netas declaradas para este recinto por el solicitante.:2630 Exceso de superficie (Hectáreas):3,65
- 80864 Superficie máxima determinada superior al 50% de la superficie de formación adehesada total de la dehesa
 Ref: Recinto:---- Cultivo: - Sup. Resuelta:18,33 Sup. Formación Adehesada Total:18,58
- 80866 La superficie que figura en la capa de formación adehesada para el recinto, es inferior a la superficie por la que se solicita la ayuda para el recinto
 Ref:1600000026253047 Recinto:21-017-017-00019-002 Cultivo:62000 PASTOS PERMANENTES DE 5 O MAS AÑOS-SIN VARIEDAD Secano Sup. Dec. Adm.:5,54 Sup. Censo Bruta:0
 Ref:1600000026253051 Recinto:21-017-035-00019-001 Cultivo:62000 PASTOS PERMANENTES DE 5 O MAS AÑOS-SIN VARIEDAD Secano Sup. Dec. Adm.:4,85 Sup. Censo Bruta:0
 Ref:1600000026253052 Recinto:21-017-035-00019-001 Cultivo:62000 PASTOS PERMANENTES DE 5 O MAS AÑOS-SIN VARIEDAD Secano Sup. Dec. Adm.:3,14 Sup. Censo Bruta:0
 Ref:1600000026253053 Recinto:21-017-035-00019-003 Cultivo:62000 PASTOS PERMANENTES DE 5 O MAS AÑOS-SIN VARIEDAD Secano Sup. Dec. Adm.:0,98 Sup. Censo Bruta:0
 Ref:1600000026253054 Recinto:21-017-035-00019-003 Cultivo:62000 PASTOS PERMANENTES DE 5 O MAS AÑOS-SIN VARIEDAD Secano Sup. Dec. Adm.:0,08 Sup. Censo Bruta:0

DETALLE DE SUPERFICIE DE FORMACIÓN ADEHESADA EN EL CENSO DE DEHESAS

<u>REF.</u>	<u>REFERENCIA SIGPAC</u>	<u>SUP. BRUTA (ha)</u>	<u>CAP (%)</u>	<u>SUP. NETA (ha)</u>
1600000026253059	21-017-035-00020-0005	0,25	100,00	0,25
1600000026253060	21-017-017-00002-0006	21,56	85,00	18,33
TOTAL		21,81		18,58



RESUMEN CRITERIOS DE SELECCIÓN

10.1.3 Conservación y mejora de pastos en sistemas de dehesas. PUNTOS: 6,00

	PUNTOS	
Plan de Gestión Integral de Dehesas oficialmente aprobado	0,00	N
Porcentaje de superficie determinada en Red Natura 2000	0,00	0.0%
Tener suscrito o haber tenido suscrito convenio de colaboración con el proyecto LIFE+	0,00	N
Porcentaje de superficie determinada de la explotación bajo sistemas de producción integrada ganadera o producción ecológica	0,00	0.0%
Porcentaje de carga ganadera con especies rumiantes	3,00	100.0%
Porcentaje de carga ganadera con especies ovina	0,00	0.0%
Pendiente media de la explotación	3,00	17.64%

DETALLE CRITERIOS DE SELECCIÓN

10.1.3 Conservación y mejora de pastos en sistemas de dehesas. PUNTOS: 6,00

Plan de Gestión Integral de Dehesas oficialmente aprobado	PUNTOS:	0,00	N
Porcentaje de superficie determinada en Red Natura 2000	PUNTOS:	0,00	0.0%

REF.	REFERENCIA SIGPAC	CULTIVO	DESCRIPCIÓN CULTIVO	S/R	SUP. PROPUESTA (ha)	SUP. CUMPLE (ha)
1600000026253060	21-017-017-00002-0006	62000	PASTOS PERMANENTES DE 5 O MAS AÑOS-SIN VARIEDAD	S	18,33	0,00
1600000026253047	21-017-017-00019-0002	62000	PASTOS PERMANENTES DE 5 O MAS AÑOS-SIN VARIEDAD	S	0,00	0,00
1600000026253052	21-017-035-00019-0001	62000	PASTOS PERMANENTES DE 5 O MAS AÑOS-SIN VARIEDAD	S	0,00	0,00
1600000026253051	21-017-035-00019-0001	62000	PASTOS PERMANENTES DE 5 O MAS AÑOS-SIN VARIEDAD	S	0,00	0,00
1600000026253053	21-017-035-00019-0003	62000	PASTOS PERMANENTES DE 5 O MAS AÑOS-SIN VARIEDAD	S	0,00	0,00
1600000026253054	21-017-035-00019-0003	62000	PASTOS PERMANENTES DE 5 O MAS AÑOS-SIN VARIEDAD	S	0,00	0,00

Tener suscrito o haber tenido suscrito convenio de colaboración con el proyecto LIFE+	PUNTOS:	0,00	N
Porcentaje de superficie determinada de la explotación bajo sistemas de producción integrada ganadera o producción ecológica	PUNTOS:	0,00	0.0%

REF.	REFERENCIA SIGPAC	CULTIVO	DESCRIPCIÓN CULTIVO	S/R	SUP. PROPUESTA (ha)	SUP. CUMPLE (ha)
1600000026253060	21-017-017-00002-0006	62000	PASTOS PERMANENTES DE 5 O MAS AÑOS-SIN VARIEDAD	S	18,33	0,00
1600000026253047	21-017-017-00019-0002	62000	PASTOS PERMANENTES DE 5 O MAS AÑOS-SIN VARIEDAD	S	0,00	0,00
1600000026253052	21-017-035-00019-0001	62000	PASTOS PERMANENTES DE 5 O MAS AÑOS-SIN VARIEDAD	S	0,00	0,00
1600000026253051	21-017-035-00019-0001	62000	PASTOS PERMANENTES DE 5 O MAS AÑOS-SIN VARIEDAD	S	0,00	0,00
1600000026253053	21-017-035-00019-0003	62000	PASTOS PERMANENTES DE 5 O MAS AÑOS-SIN VARIEDAD	S	0,00	0,00
1600000026253054	21-017-035-00019-0003	62000	PASTOS PERMANENTES DE 5 O MAS AÑOS-SIN VARIEDAD	S	0,00	0,00

Porcentaje de carga ganadera con especies rumiantes PUNTOS: 3,00 100.0%

EXPLORACIÓN	ESPECIE	RUMIANTE	UGMs
ES210170000025	CAPRINA	SI	20.99

Porcentaje de carga ganadera con especies ovina PUNTOS: 0,00 0.0%

EXPLORACIÓN	ESPECIE	OVINA	UGMs
ES210170000025	CAPRINA	NO	20.99

Pendiente media de la explotación PUNTOS: 3,00 17.64%

REF.	REFERENCIA SIGPAC	CULTIVO	DESCRIPCIÓN CULTIVO	S/R	PENDIENTE		SUP.
					MEDIA (%)	PROPUESTA	(ha)
160000026253060	21-017-017-00002-0006	62000	PASTOS PERMANENTES DE 5 O MAS AÑOS-SIN VARIEDAD	S	17,64	18,33	
160000026253047	21-017-017-00019-0002	62000	PASTOS PERMANENTES DE 5 O MAS AÑOS-SIN VARIEDAD	S	11,28	0,00	
160000026253052	21-017-035-00019-0001	62000	PASTOS PERMANENTES DE 5 O MAS AÑOS-SIN VARIEDAD	S	22,73	0,00	
160000026253051	21-017-035-00019-0001	62000	PASTOS PERMANENTES DE 5 O MAS AÑOS-SIN VARIEDAD	S	22,73	0,00	
160000026253054	21-017-035-00019-0003	62000	PASTOS PERMANENTES DE 5 O MAS AÑOS-SIN VARIEDAD	S	8,63	0,00	
160000026253053	21-017-035-00019-0003	62000	PASTOS PERMANENTES DE 5 O MAS AÑOS-SIN VARIEDAD	S	8,63	0,00	



<u>APELLIDOS Y NOMBRE / RAZÓN SOCIAL</u>	<u>NIF</u>	<u>EXPEDIENTE</u>	<u>PROPUESTA</u>
LOPEZ BERJANO EDUARDO JOSE LUIS	27895154H	5008004	ADMITIDO
<u>SOLICITA ACTUACIÓN 1</u>	<u>SOLICITA ACTUACIÓN 2</u>	<u>PROPUESTA ACTUACIÓN 2</u>	<u>SOLICITA ACTUACIÓN 3</u>
NO	SI	ADMITIDO	NO

DETALLE DE ACTUACIÓN 2

IMPORTE POR ANUALIDAD

	<u>SUPERFICIE PROPUESTA</u>	<u>SUPERFICIE SUBVENCIONABLE</u>	<u>2016</u>	<u>2017</u>	<u>2018</u>	<u>2019</u>	<u>2020</u>
IMPORTE MÁXIMO	35,57	35,57	3.375,95 €	3.375,95 €	3.375,95 €	3.375,95 €	3.375,95 €
IMPORTE MEDIO DE TRANSFERENCIA (€/ha)			94,91 €	94,91 €	94,91 €	94,91 €	94,91 €

RECINTOS PROPUESTOS

<u>REF.</u>	<u>REFERENCIA SIGPAC</u>	<u>CULTIVO</u>	<u>DESCRIPCIÓN CULTIVO</u>	<u>S/R</u>	<u>PEND. MEDIA (%)</u>	<u>SUP. DEC. (ha)</u>	<u>SUP. BRUTA (ha)</u>	<u>CAP (%)</u>	<u>SUP. NETA (ha)</u>	<u>SUP. DEC. ADMIN. (ha)</u>	<u>SUP. CAMPO (ha)</u>	<u>SUP. CALC. (ha)</u>
160000025880603	21-008-006-00007-0001	62000	PASTOS PERMANENTES DE 5 O MAS AÑOS-SIN VARIEDAD	S	11,73	27,10	31,56	85,00	26,82	26,82		26,81
160000025880606	21-008-006-00074-0001	62000	PASTOS PERMANENTES DE 5 O MAS AÑOS-SIN VARIEDAD	S	10,43	8,76	10,31	85,00	8,76	8,76		8,76

INCIDENCIAS

INCIDENCIA DESCRIPCIÓN

224	La superficie de cruce total de productos de la agrupación Pastos permanentes sobre un mismo recinto en una misma solicitud, no puede superar la superficie total admisible de pastos. Ref:160000025880603 Recinto:21-008-006-00007-001 Cultivo:62000 PASTOS PERMANENTES DE 5 O MAS AÑOS-SIN VARIEDAD Secano Superficie admisible de pastos del recinto según SIGPAC.:5211 Suma de superficies de cruce netas declaradas para este recinto por el solicitante.:5212 Exceso de superficie (Hectáreas):0,01
80866	La superficie que figura en la capa de formación adhesada para el recinto, es inferior a la superficie por la que se solicita la ayuda para el recinto Ref:160000025880603 Recinto:21-008-006-00007-001 Cultivo:62000 PASTOS PERMANENTES DE 5 O MAS AÑOS-SIN VARIEDAD Secano Sup. Dec. Adm.:31,88 Sup. Censo Bruta:31,56

DETALLE DE SUPERFICIE DE FORMACIÓN ADEHESADA EN EL CENSO DE DEHESAS

<u>REF.</u>	<u>REFERENCIA SIGPAC</u>	<u>SUP. BRUTA (ha)</u>	<u>CAP (%)</u>	<u>SUP. NETA (ha)</u>
160000025880602	21-008-006-00007-0001	28,75	85,00	24,43
160000025880603	21-008-006-00007-0001	31,56	85,00	26,82
160000025880604	21-008-006-00074-0002	9,88	100,00	9,88
160000025880605	21-008-006-00079-0001	0,01	100,00	0,01
160000025880606	21-008-006-00074-0001	10,31	85,00	8,76
160000025880607	21-008-006-00007-0008	12,56	100,00	12,56
160000025880608	21-008-006-00074-0001	1,76	85,00	1,50
TOTAL		94,83		83,96

RESUMEN CRITERIOS DE SELECCIÓN

10.1.3 Conservación y mejora de pastos en sistemas de dehesas.

PUNTOS: 12,75

	<u>PUNTOS</u>	
Plan de Gestión Integral de Dehesas oficialmente aprobado	0,00	N
Porcentaje de superficie determinada en Red Natura 2000	3,75	75.37%
Tener suscrito o haber tenido suscrito convenio de colaboración con el proyecto LIFE+	0,00	N
Porcentaje de superficie determinada de la explotación bajo sistemas de producción integrada ganadera o producción ecológica	4,00	100.0%
Porcentaje de carga ganadera con especies rumiantes	3,00	100.0%
Porcentaje de carga ganadera con especies ovina	0,00	0.0%
Pendiente media de la explotación	2,00	11.41%



DETALLE CRITERIOS DE SELECCIÓN

10.1.3 Conservación y mejora de pastos en sistemas de dehesas. PUNTOS: 12,75

Plan de Gestión Integral de Dehesas oficialmente aprobado PUNTOS: 0,00 N

Porcentaje de superficie determinada en Red Natura 2000 PUNTOS: 3,75 75.37%

REF.	REFERENCIA SIGPAC	CULTIVO	DESCRIPCIÓN CULTIVO	S/R	SUP. PROPUESTA (ha)	SUP. CUMPLE (ha)
1600000025880603	21-008-006-00007-0001	62000	PASTOS PERMANENTES DE 5 O MAS AÑOS-SIN VARIEDAD	S	26,81	26,81
1600000025880606	21-008-006-00074-0001	62000	PASTOS PERMANENTES DE 5 O MAS AÑOS-SIN VARIEDAD	S	8,76	0,00

Tener suscrito o haber tenido suscrito convenio de colaboración con el proyecto LIFE+ PUNTOS: 0,00 N

Porcentaje de superficie determinada de la explotación bajo sistemas de producción integrada ganadera o producción ecológica PUNTOS: 4,00 100.0%

REF.	REFERENCIA SIGPAC	CULTIVO	DESCRIPCIÓN CULTIVO	S/R	SUP. PROPUESTA (ha)	SUP. CUMPLE (ha)
1600000025880603	21-008-006-00007-0001	62000	PASTOS PERMANENTES DE 5 O MAS AÑOS-SIN VARIEDAD	S	26,81	26,81
1600000025880606	21-008-006-00074-0001	62000	PASTOS PERMANENTES DE 5 O MAS AÑOS-SIN VARIEDAD	S	8,76	8,76

Porcentaje de carga ganadera con especies rumiantes PUNTOS: 3,00 100.0%

EXPLOTACIÓN	ESPECIE	RUMIANTE	UGMs
ES210080000023	BOVINA	SI	40.82

Porcentaje de carga ganadera con especies ovina PUNTOS: 0,00 0.0%

EXPLOTACIÓN	ESPECIE	OVINA	UGMs
ES210080000023	BOVINA	NO	40.82

Pendiente media de la explotación PUNTOS: 2,00 11.41%

REF.	REFERENCIA SIGPAC	CULTIVO	DESCRIPCIÓN CULTIVO	S/R	PENDIENTE MEDIA (%)	SUP. PROPUESTA (ha)
1600000025880603	21-008-006-00007-0001	62000	PASTOS PERMANENTES DE 5 O MAS AÑOS-SIN VARIEDAD	S	11,73	26,81
1600000025880606	21-008-006-00074-0001	62000	PASTOS PERMANENTES DE 5 O MAS AÑOS-SIN VARIEDAD	S	10,43	8,76



<u>APELLIDOS Y NOMBRE / RAZÓN SOCIAL</u>	<u>NIF</u>	<u>EXPEDIENTE</u>	<u>PROPUESTA</u>
LOPEZ BERJANO MARIA DOLORES	75521548J	5003537	ADMITIDO
<u>SOLICITA ACTUACIÓN 1</u>	<u>SOLICITA ACTUACIÓN 2</u>	<u>SOLICITA ACTUACIÓN 3</u>	<u>PROPUESTA ACTUACIÓN 3</u>
NO	NO	SI	ADMITIDO

DETALLE DE ACTUACIÓN 3

IMPORTE POR ANUALIDAD

	<u>SUPERFICIE PROPUESTA</u>	<u>SUPERFICIE SUBVENCIONABLE</u>	<u>2016</u>	<u>2017</u>	<u>2018</u>	<u>2019</u>	<u>2020</u>
IMPORTE MÁXIMO	35,08	28,42	1.217,51 €	1.217,51 €	1.217,51 €	1.217,51 €	1.217,51 €
IMPORTE MEDIO DE TRANSFERENCIA (€/ha)			34,71 €	34,71 €	34,71 €	34,71 €	34,71 €

RECINTOS PROPUESTOS

<u>REF.</u>	<u>REFERENCIA SIGPAC</u>	<u>CULTIVO</u>	<u>DESCRIPCIÓN CULTIVO</u>	<u>S/R</u>	<u>PEND. MEDIA (%)</u>	<u>SUP. DEC. (ha)</u>	<u>SUP. BRUTA (ha)</u>	<u>CAP (%)</u>	<u>SUP. NETA (ha)</u>	<u>SUP. DEC. ADMIN. (ha)</u>	<u>SUP. CAMPO (ha)</u>	<u>SUP. CALC. (ha)</u>
1600000025975336	21-031-008-00377-0001	62000	PASTOS PERMANENTES DE 5 O MAS AÑOS-SIN VARIEDAD	S	15,18	3,81	5,86	65,00	3,81	3,81		3,81
1600000025975337	21-031-008-00377-0001	62000	PASTOS PERMANENTES DE 5 O MAS AÑOS-SIN VARIEDAD	S	15,18	1,59	2,44	65,00	1,59	1,59		1,59
1600000025975339	21-031-008-00378-0002	62000	PASTOS PERMANENTES DE 5 O MAS AÑOS-SIN VARIEDAD	S	14,90	29,75	39,67	75,00	29,75	29,75		29,68

INCIDENCIAS

INCIDENCIA DESCRIPCIÓN

224	La superficie de cruce total de productos de la agrupación Pastos permanentes sobre un mismo recinto en una misma solicitud, no puede superar la superficie total admisible de pastos. Ref:1600000025975339 Recinto:21-031-008-00378-002 Cultivo:62000 PASTOS PERMANENTES DE 5 O MAS AÑOS-SIN VARIEDAD Secano Superficie admisible de pastos del recinto según SIGPAC.:3030 Suma de superficies de cruce netas declaradas para este recinto por el solicitante.:3037 Exceso de superficie (Hectáreas):0,07
80864	Superficie máxima determinada superior al 50% de la superficie de formación adehesada total de la dehesa Ref: Recinto:---- Cultivo: - Sup. Resuelta:35,08 Sup. Formación Adehesada Total:56,84

DETALLE DE SUPERFICIE DE FORMACIÓN ADEHESADA EN EL CENSO DE DEHESAS

<u>REF.</u>	<u>REFERENCIA SIGPAC</u>	<u>SUP. BRUTA (ha)</u>	<u>CAP (%)</u>	<u>SUP. NETA (ha)</u>
1600000025975336	21-031-008-00377-0001	5,86	65,00	3,81
1600000025975337	21-031-008-00377-0001	2,44	65,00	1,59
1600000025975338	21-031-008-00377-0001	33,13	65,00	21,53
1600000025975339	21-031-008-00378-0002	39,67	75,00	29,75
1600000025975340	21-031-008-00378-0002	0,19	85,00	0,16
TOTAL		81,29		56,84

RESUMEN CRITERIOS DE SELECCIÓN

10.1.3 Conservación y mejora de pastos en sistemas de dehesas.

PUNTOS: 12,00

	<u>PUNTOS</u>	
Plan de Gestión Integral de Dehesas oficialmente aprobado	0,00	N
Porcentaje de superficie determinada en Red Natura 2000	4,00	100.0%
Tener suscrito o haber tenido suscrito convenio de colaboración con el proyecto LIFE+	0,00	N
Porcentaje de superficie determinada de la explotación bajo sistemas de producción integrada ganadera o producción ecológica	4,00	100.0%
Porcentaje de carga ganadera con especies rumiantes	2,00	81.37%
Porcentaje de carga ganadera con especies ovina	0,00	0.0%
Pendiente media de la explotación	2,00	14.94%



DETALLE CRITERIOS DE SELECCIÓN

10.1.3 Conservación y mejora de pastos en sistemas de dehesas. PUNTOS: 12,00

Plan de Gestión Integral de Dehesas oficialmente aprobado PUNTOS: 0,00 N

Porcentaje de superficie determinada en Red Natura 2000 PUNTOS: 4,00 100.0%

REF.	REFERENCIA SIGPAC	CULTIVO	DESCRIPCIÓN CULTIVO	S/R	SUP. PROPUESTA (ha)	SUP. CUMPLE (ha)
1600000025975336	21-031-008-00377-0001	62000	PASTOS PERMANENTES DE 5 O MAS AÑOS-SIN VARIEDAD	S	3,81	3,81
1600000025975337	21-031-008-00377-0001	62000	PASTOS PERMANENTES DE 5 O MAS AÑOS-SIN VARIEDAD	S	1,59	1,59
1600000025975339	21-031-008-00378-0002	62000	PASTOS PERMANENTES DE 5 O MAS AÑOS-SIN VARIEDAD	S	29,68	29,68

Tener suscrito o haber tenido suscrito convenio de colaboración con el proyecto LIFE+ PUNTOS: 0,00 N

Porcentaje de superficie determinada de la explotación bajo sistemas de producción integrada ganadera o producción ecológica PUNTOS: 4,00 100.0%

REF.	REFERENCIA SIGPAC	CULTIVO	DESCRIPCIÓN CULTIVO	S/R	SUP. PROPUESTA (ha)	SUP. CUMPLE (ha)
1600000025975336	21-031-008-00377-0001	62000	PASTOS PERMANENTES DE 5 O MAS AÑOS-SIN VARIEDAD	S	3,81	3,81
1600000025975337	21-031-008-00377-0001	62000	PASTOS PERMANENTES DE 5 O MAS AÑOS-SIN VARIEDAD	S	1,59	1,59
1600000025975339	21-031-008-00378-0002	62000	PASTOS PERMANENTES DE 5 O MAS AÑOS-SIN VARIEDAD	S	29,68	29,68

Porcentaje de carga ganadera con especies rumiantes PUNTOS: 2,00 81.37%

EXPLOTACIÓN	ESPECIE	RUMIANTE	UGMs
ES210310000021	BOVINA	SI	28.05
ES210310000021	PORCINO	NO	6.42

Porcentaje de carga ganadera con especies ovina PUNTOS: 0,00 0.0%

EXPLOTACIÓN	ESPECIE	OVINA	UGMs
ES210310000021	BOVINA	NO	28.05
ES210310000021	PORCINO	NO	6.42

Pendiente media de la explotación PUNTOS: 2,00 14.94%

REF.	REFERENCIA SIGPAC	CULTIVO	DESCRIPCIÓN CULTIVO	S/R	PENDIENTE MEDIA (%)	SUP. PROPUESTA (ha)
1600000025975336	21-031-008-00377-0001	62000	PASTOS PERMANENTES DE 5 O MAS AÑOS-SIN VARIEDAD	S	15,18	3,81
1600000025975337	21-031-008-00377-0001	62000	PASTOS PERMANENTES DE 5 O MAS AÑOS-SIN VARIEDAD	S	15,18	1,59
1600000025975339	21-031-008-00378-0002	62000	PASTOS PERMANENTES DE 5 O MAS AÑOS-SIN VARIEDAD	S	14,90	29,68



<u>APELLIDOS Y NOMBRE / RAZÓN SOCIAL</u>	<u>NIF</u>	<u>EXPEDIENTE</u>	<u>PROPUESTA</u>
LOPEZ CHARNECO S.A.	A21105317	5008036	ADMITIDO
<u>SOLICITA ACTUACIÓN 1</u>	<u>SOLICITA ACTUACIÓN 2</u>	<u>PROPUESTA ACTUACIÓN 2</u>	<u>SOLICITA ACTUACIÓN 3</u>
NO	SI	ADMITIDO	NO

DETALLE DE ACTUACIÓN 2

IMPORTES POR ANUALIDAD

	<u>SUPERFICIE PROPUESTA</u>	<u>SUPERFICIE SUBVENCIONABLE</u>	<u>2016</u>	<u>2017</u>	<u>2018</u>	<u>2019</u>	<u>2020</u>
IMPORTE MÁXIMO	46,92	46,92	4.453,18 €	4.453,18 €	4.453,18 €	4.453,18 €	4.453,18 €
IMPORTE MEDIO DE TRANSFERENCIA (€/ha)			94,91 €	94,91 €	94,91 €	94,91 €	94,91 €

RECINTOS PROPUESTOS

<u>REF.</u>	<u>REFERENCIA SIGPAC</u>	<u>CULTIVO</u>	<u>DESCRIPCIÓN CULTIVO</u>	<u>S/R</u>	<u>PEND. MEDIA (%)</u>	<u>SUP. DEC. (ha)</u>	<u>SUP. BRUTA (ha)</u>	<u>CAP (%)</u>	<u>SUP. NETA (ha)</u>	<u>SUP. DEC. ADMIN. (ha)</u>	<u>SUP. CAMPO (ha)</u>	<u>SUP. CALC. (ha)</u>
1600000025898369	21-019-009-00005-0016	62000	PASTOS PERMANENTES DE 5 O MAS AÑOS-SIN VARIEDAD	S	23,82	5,80	6,65	85,00	5,65	5,65		5,65
1600000025898409	21-019-009-00005-0016	62000	PASTOS PERMANENTES DE 5 O MAS AÑOS-SIN VARIEDAD	S	23,82	44,07	55,03	75,00	41,27	41,27		41,27

INCIDENCIAS

INCIDENCIA DESCRIPCIÓN

80866 La superficie que figura en la capa de formación adhesionada para el recinto, es inferior a la superficie por la que se solicita la ayuda para el recinto
 Ref:1600000025898369 Recinto:21-019-009-00005-016 Cultivo:62000 PASTOS PERMANENTES DE 5 O MAS AÑOS-SIN VARIEDAD Secano Sup. Dec. Adm.:6,82 Sup. Censo Bruta:6,65
 Ref:1600000025898409 Recinto:21-019-009-00005-016 Cultivo:62000 PASTOS PERMANENTES DE 5 O MAS AÑOS-SIN VARIEDAD Secano Sup. Dec. Adm.:58,76 Sup. Censo Bruta:55,03



DETALLE DE SUPERFICIE DE FORMACIÓN ADEHESADA EN EL CENSO DE DEHESAS

REF.	REFERENCIA SIGPAC	SUP. BRUTA (ha)	CAP (%)	SUP. NETA (ha)
160000025898368	21-019-001-00003-0003	2,60	85,00	2,21
160000025898369	21-019-009-00005-0016	6,65	85,00	5,65
160000025898371	21-019-009-00007-0024	0,20	35,00	0,07
160000025898374	21-019-009-00010-0002	0,40	25,00	0,10
160000025898383	21-019-015-00007-0010	0,03	0,00	0,00
160000025898386	21-019-016-00001-0003	15,67	55,00	8,62
160000025898387	21-019-015-00005-0007	5,32	55,00	2,93
160000025898388	21-019-016-00001-0001	0,23	85,00	0,19
160000025898391	21-019-015-00007-0009	26,08	45,00	11,74
160000025898394	21-019-009-00004-0023	4,60	45,00	2,07
160000025898397	21-019-009-00004-0036	0,13	25,00	0,03
160000025898398	21-019-009-00004-0037	2,61	75,00	1,95
160000025898400	21-019-001-00004-0004	31,53	75,00	23,65
160000025898401	21-019-006-00033-0001	3,74	85,00	3,18
160000025898403	21-019-007-00007-0003	41,97	65,00	27,28
160000025898405	21-019-006-00034-0001	3,82	100,00	3,82
160000025898406	21-019-006-00087-0001	1,97	100,00	1,97
160000025898407	21-019-006-00031-0001	3,81	85,00	3,24
160000025898408	21-019-006-00044-0001	2,23	75,00	1,67
160000025898409	21-019-009-00005-0016	55,03	75,00	41,27
160000025898411	21-019-016-00033-0001	1,55	75,00	1,16
160000025898412	21-019-016-00001-0004	17,13	65,00	11,13
160000025898413	21-019-006-00085-0001	1,83	100,00	1,83
160000025898416	21-019-009-00005-0012	0,15	100,00	0,15
160000025898421	21-019-015-00048-0002	1,27	25,00	0,32
160000025898422	21-019-015-00048-0001	2,48	85,00	2,11
160000025898424	21-019-015-00009-0006	1,14	75,00	0,86
160000025898425	21-019-009-00005-0016	10,24	65,00	6,66
160000025898428	21-019-001-00004-0006	0,04	100,00	0,04
160000025898429	21-019-006-00011-0001	6,91	45,00	3,11
160000025898433	21-019-001-00003-0025	6,74	75,00	5,05
160000025898435	21-019-015-00008-0002	0,63	0,00	0,00
160000025898436	21-019-015-00008-0004	0,57	0,00	0,00
160000025898437	21-019-009-00005-0016	0,15	75,00	0,11
160000025898439	21-019-009-00005-0016	0,05	65,00	0,03
160000025898441	21-019-006-00027-0002	23,04	100,00	23,04
160000025898442	21-019-006-00029-0001	0,42	85,00	0,36
TOTAL		282,96		197,60

RESUMEN CRITERIOS DE SELECCIÓN

10.1.3 Conservación y mejora de pastos en sistemas de dehesas.

PUNTOS: 7,00

	PUNTOS	
Plan de Gestión Integral de Dehesas oficialmente aprobado	0,00	N
Porcentaje de superficie determinada en Red Natura 2000	0,00	0.0%
Tener suscrito o haber tenido suscrito convenio de colaboración con el proyecto LIFE+	0,00	N
Porcentaje de superficie determinada de la explotación bajo sistemas de producción integrada ganadera o producción ecológica	4,00	100.0%
Porcentaje de carga ganadera con especies rumiantes	0,00	36.58%
Porcentaje de carga ganadera con especies ovina	0,00	6.65%
Pendiente media de la explotación	3,00	23.82%

DETALLE CRITERIOS DE SELECCIÓN

10.1.3 Conservación y mejora de pastos en sistemas de dehesas.

PUNTOS: 7,00

Plan de Gestión Integral de Dehesas oficialmente aprobado	PUNTOS: 0,00	N
Porcentaje de superficie determinada en Red Natura 2000	PUNTOS: 0,00	0.0%

REF.	REFERENCIA SIGPAC	CULTIVO	DESCRIPCIÓN CULTIVO	S/R	SUP. PROPUESTA (ha)	SUP. CUMPLE (ha)
160000025898369	21-019-009-00005-0016	62000	PASTOS PERMANENTES DE 5 O MAS AÑOS-SIN VARIEDAD	S	5,65	0,00
160000025898409	21-019-009-00005-0016	62000	PASTOS PERMANENTES DE 5 O MAS AÑOS-SIN VARIEDAD	S	41,27	0,00

Tener suscrito o haber tenido suscrito convenio de colaboración con el proyecto LIFE+ PUNTOS: 0,00 N

Porcentaje de superficie determinada de la explotación bajo sistemas de producción integrada ganadera o producción ecológica PUNTOS: 4,00 100.0%

REF.	REFERENCIA SIGPAC	CULTIVO	DESCRIPCIÓN CULTIVO	S/R	SUP. PROPUESTA (ha)	SUP. CUMPLE (ha)
160000025898369	21-019-009-00005-0016	62000	PASTOS PERMANENTES DE 5 O MAS AÑOS-SIN VARIEDAD	S	5,65	5,65
160000025898409	21-019-009-00005-0016	62000	PASTOS PERMANENTES DE 5 O MAS AÑOS-SIN VARIEDAD	S	41,27	41,27

Porcentaje de carga ganadera con especies rumiantes PUNTOS: 0,00 36.58%

EXPLORACIÓN	ESPECIE	RUMIANTE	UGMs
ES210190000013	PORCINO	NO	2.64
ES210190000016	BOVINA	SI	35.12
ES210190000016	PORCINO	NO	9.29
ES210190000017	OVINA	SI	7.8
ES210190000017	PORCINO	NO	62.48

Porcentaje de carga ganadera con especies ovina PUNTOS: 0,00 6.65%

EXPLORACIÓN	ESPECIE	OVINA	UGMs
ES210190000013	PORCINO	NO	2.64
ES210190000016	BOVINA	NO	35.12
ES210190000016	PORCINO	NO	9.29
ES210190000017	OVINA	SI	7.8
ES210190000017	PORCINO	NO	62.48

Pendiente media de la explotación PUNTOS: 3,00 23.82%

REF.	REFERENCIA SIGPAC	CULTIVO	DESCRIPCIÓN CULTIVO	S/R	PENDIENTE MEDIA (%)	SUP. PROPUESTA (ha)
160000025898409	21-019-009-00005-0016	62000	PASTOS PERMANENTES DE 5 O MAS AÑOS-SIN VARIEDAD	S	23,82	41,27
160000025898369	21-019-009-00005-0016	62000	PASTOS PERMANENTES DE 5 O MAS AÑOS-SIN VARIEDAD	S	23,82	5,65



<u>APELLIDOS Y NOMBRE / RAZÓN SOCIAL</u>	<u>NIF</u>	<u>EXPEDIENTE</u>	<u>PROPUESTA</u>
LOPEZ DE LARRAURI AINHOA	52268423A	5008129	ADMITIDO
<u>SOLICITA ACTUACIÓN 1</u>	<u>SOLICITA ACTUACIÓN 2</u>	<u>PROPUESTA ACTUACIÓN 2</u>	<u>SOLICITA ACTUACIÓN 3</u>
NO	SI	ADMITIDO	NO

DETALLE DE ACTUACIÓN 2

IMPORTES POR ANUALIDAD

	<u>SUPERFICIE PROPUESTA</u>	<u>SUPERFICIE SUBVENCIONABLE</u>	<u>2016</u>	<u>2017</u>	<u>2018</u>	<u>2019</u>	<u>2020</u>
IMPORTE MÁXIMO	42,37	42,37	4.021,34 €	4.021,34 €	4.021,34 €	4.021,34 €	4.021,34 €
IMPORTE MEDIO DE TRANSFERENCIA (€/ha)			94,91 €	94,91 €	94,91 €	94,91 €	94,91 €

RECINTOS PROPUESTOS

<u>REF.</u>	<u>REFERENCIA SIGPAC</u>	<u>CULTIVO</u>	<u>DESCRIPCIÓN CULTIVO</u>	<u>S/R</u>	<u>PEND. MEDIA (%)</u>	<u>SUP. DEC. (ha)</u>	<u>SUP. BRUTA (ha)</u>	<u>CAP (%)</u>	<u>SUP. NETA (ha)</u>	<u>SUP. DEC. ADMIN. (ha)</u>	<u>SUP. CAMPO (ha)</u>	<u>SUP. CALC. (ha)</u>
160000025950880	21-036-001-00014-0001	62000	PASTOS PERMANENTES DE 5 O MAS AÑOS-SIN VARIEDAD	S	16,90	9,08	10,68	85,00	9,08	9,08		9,08
160000025950886	21-036-001-00004-0003	62000	PASTOS PERMANENTES DE 5 O MAS AÑOS-SIN VARIEDAD	S	15,62	33,29	39,16	85,00	33,29	33,29		33,29

INCIDENCIAS

INCIDENCIA DESCRIPCIÓN

80866 La superficie que figura en la capa de formación adhesionada para el recinto, es inferior a la superficie por la que se solicita la ayuda para el recinto
 Ref:160000025950886 Recinto:21-036-001-00004-003 Cultivo:62000 PASTOS PERMANENTES DE 5 O MAS AÑOS-SIN VARIEDAD
 Secano Sup. Dec. Adm.:41,02 Sup. Censo Bruta:39,16

DETALLE DE SUPERFICIE DE FORMACIÓN ADEHESADA EN EL CENSO DE DEHESAS

<u>REF.</u>	<u>REFERENCIA SIGPAC</u>	<u>SUP. BRUTA (ha)</u>	<u>CAP (%)</u>	<u>SUP. NETA (ha)</u>
160000025950872	21-036-002-00003-0007	81,59	75,00	61,19
160000025950873	21-036-001-00003-0003	7,71	100,00	7,71
160000025950874	21-036-001-00003-0004	4,81	85,00	4,09
160000025950878	21-036-002-00003-0008	0,22	100,00	0,22
160000025950880	21-036-001-00014-0001	10,68	85,00	9,08
160000025950881	21-036-001-00013-0001	1,86	45,00	0,84
160000025950882	21-036-001-00013-0002	0,94	85,00	0,80
160000025950884	21-036-002-00003-0006	18,57	75,00	13,93
160000025950885	21-036-001-00013-0003	0,95	100,00	0,95
160000025950886	21-036-001-00004-0003	39,17	85,00	33,30
160000025950887	21-036-001-00004-0004	0,73	85,00	0,62
160000025950888	21-036-001-00005-0002	29,02	75,00	21,77
160000025950889	21-036-001-00012-0002	16,61	35,00	5,81
160000025950890	21-036-001-00012-0003	26,11	45,00	11,75
160000025950891	21-019-006-00002-0006	112,66	55,00	61,96
160000025950895	21-019-005-00002-0006	13,67	75,00	10,26
160000025950896	21-036-001-00002-0001	2,51	75,00	1,88
160000025950897	21-036-001-00002-0002	0,97	100,00	0,97
TOTAL		368,78		247,13

RESUMEN CRITERIOS DE SELECCIÓN

10.1.3 Conservación y mejora de pastos en sistemas de dehesas. PUNTOS: 6,00

	<u>PUNTOS</u>	
Plan de Gestión Integral de Dehesas oficialmente aprobado	0,00	N
Porcentaje de superficie determinada en Red Natura 2000	0,00	0.0%
Tener suscrito o haber tenido suscrito convenio de colaboración con el proyecto LIFE+	3,00	S
Porcentaje de superficie determinada de la explotación bajo sistemas de producción integrada ganadera o producción ecológica	0,00	0.0%
Porcentaje de carga ganadera con especies rumiantes	0,00	47.47%
Porcentaje de carga ganadera con especies ovina	0,00	47.47%
Pendiente media de la explotación	3,00	15.89%

DETALLE CRITERIOS DE SELECCIÓN

10.1.3 Conservación y mejora de pastos en sistemas de dehesas.

PUNTOS: 6,00

Plan de Gestión Integral de Dehesas oficialmente aprobado

PUNTOS: 0,00 N

Porcentaje de superficie determinada en Red Natura 2000

PUNTOS: 0,00 0.0%

REF.	REFERENCIA SIGPAC	CULTIVO	DESCRIPCIÓN CULTIVO	S/R	SUP. PROPUESTA (ha)	SUP. CUMPLE (ha)
160000025950886	21-036-001-00004-0003	62000	PASTOS PERMANENTES DE 5 O MAS AÑOS-SIN VARIEDAD	S	33,29	0,00
160000025950880	21-036-001-00014-0001	62000	PASTOS PERMANENTES DE 5 O MAS AÑOS-SIN VARIEDAD	S	9,08	0,00

Tener suscrito o haber tenido suscrito convenio de colaboración con el proyecto LIFE+

PUNTOS: 3,00 S

Porcentaje de superficie determinada de la explotación bajo sistemas de producción integrada ganadera o producción ecológica

PUNTOS: 0,00 0.0%

REF.	REFERENCIA SIGPAC	CULTIVO	DESCRIPCIÓN CULTIVO	S/R	SUP. PROPUESTA (ha)	SUP. CUMPLE (ha)
160000025950886	21-036-001-00004-0003	62000	PASTOS PERMANENTES DE 5 O MAS AÑOS-SIN VARIEDAD	S	33,29	0,00
160000025950880	21-036-001-00014-0001	62000	PASTOS PERMANENTES DE 5 O MAS AÑOS-SIN VARIEDAD	S	9,08	0,00

Porcentaje de carga ganadera con especies rumiantes

PUNTOS: 0,00 47.47%

EXPLORACIÓN	ESPECIE	RUMIANTE	UGMs
ES210360000010	OVINA	SI	57.38
ES210360000010	PORCINO	NO	63.49

Porcentaje de carga ganadera con especies ovina

PUNTOS: 0,00 47.47%

EXPLORACIÓN	ESPECIE	OVINA	UGMs
ES210360000010	OVINA	SI	57.38
ES210360000010	PORCINO	NO	63.49

Pendiente media de la explotación

PUNTOS: 3,00 15.89%

REF.	REFERENCIA SIGPAC	CULTIVO	DESCRIPCIÓN CULTIVO	S/R	PENDIENTE MEDIA (%)	SUP. PROPUESTA (ha)
160000025950886	21-036-001-00004-0003	62000	PASTOS PERMANENTES DE 5 O MAS AÑOS-SIN VARIEDAD	S	15,62	33,29
160000025950880	21-036-001-00014-0001	62000	PASTOS PERMANENTES DE 5 O MAS AÑOS-SIN VARIEDAD	S	16,90	9,08



<u>APELLIDOS Y NOMBRE / RAZÓN SOCIAL</u>	<u>NIF</u>	<u>EXPEDIENTE</u>	<u>PROPUESTA</u>
LOPEZ MENDEZ MARIA DEL CARMEN	28312220W	5007525	ADMITIDO
<u>SOLICITA ACTUACIÓN 1</u>	<u>SOLICITA ACTUACIÓN 2</u>	<u>SOLICITA ACTUACIÓN 3</u>	<u>PROPUESTA ACTUACIÓN 3</u>
NO	NO	SI	ADMITIDO

DETALLE DE ACTUACIÓN 3

IMPORTES POR ANUALIDAD

	<u>SUPERFICIE PROPUESTA</u>	<u>SUPERFICIE SUBVENCIONABLE</u>	<u>2016</u>	<u>2017</u>	<u>2018</u>	<u>2019</u>	<u>2020</u>
IMPORTE MÁXIMO	44,70	44,70	1.914,95 €	1.914,95 €	1.914,95 €	1.914,95 €	1.914,95 €
IMPORTE MEDIO DE TRANSFERENCIA (€/ha)			42,84 €	42,84 €	42,84 €	42,84 €	42,84 €

RECINTOS PROPUESTOS

<u>REF.</u>	<u>REFERENCIA SIGPAC</u>	<u>CULTIVO</u>	<u>DESCRIPCIÓN CULTIVO</u>	<u>S/R</u>	<u>PEND. MEDIA (%)</u>	<u>SUP. DEC. (ha)</u>	<u>SUP. BRUTA (ha)</u>	<u>CAP (%)</u>	<u>SUP. NETA (ha)</u>	<u>SUP. DEC. ADMIN. (ha)</u>	<u>SUP. CAMPO (ha)</u>	<u>SUP. CALC. (ha)</u>
160000025918750	21-045-005-00013-0001	62000	PASTOS PERMANENTES DE 5 O MAS AÑOS-SIN VARIEDAD	S	23,24	16,62	59,60	75,00	44,70	44,70		44,70

INCIDENCIAS

INCIDENCIA DESCRIPCIÓN

80866 La superficie que figura en la capa de formación adehesada para el recinto, es inferior a la superficie por la que se solicita la ayuda para el recinto
 Ref:160000025918750 Recinto:21-045-005-00013-001 Cultivo:62000 PASTOS PERMANENTES DE 5 O MAS AÑOS-SIN VARIEDAD
 Secano Sup. Dec. Adm.:68,93 Sup. Censo Bruta:59,6

DETALLE DE SUPERFICIE DE FORMACIÓN ADEHESADA EN EL CENSO DE DEHESAS

<u>REF.</u>	<u>REFERENCIA SIGPAC</u>	<u>SUP. BRUTA (ha)</u>	<u>CAP (%)</u>	<u>SUP. NETA (ha)</u>
160000025918725	21-078-001-00014-0001	39,29	75,00	29,46
160000025918726	21-045-005-00013-0010	0,06	0,00	0,00
160000025918729	21-045-005-00013-0009	0,28	35,00	0,10
160000025918731	21-078-037-00009-0001	3,81	75,00	2,86
160000025918733	21-078-001-00014-0002	0,54	85,00	0,46
160000025918736	21-007-009-00186-0001	25,24	75,00	18,93
160000025918737	21-045-005-00013-0012	0,75	0,00	0,00
160000025918739	21-007-009-00168-0001	2,43	100,00	2,43
160000025918740	21-007-009-00168-0002	10,40	75,00	7,80
160000025918741	21-007-009-00220-0002	0,04	100,00	0,04
160000025918742	21-007-009-00137-0001	15,29	75,00	11,47
160000025918743	21-007-009-00212-0001	4,57	85,00	3,88
160000025918744	21-007-009-00220-0001	6,54	75,00	4,91
160000025918745	21-001-016-00031-0002	3,26	75,00	2,44
160000025918746	21-007-009-00186-0002	0,71	100,00	0,71
160000025918747	21-078-001-00014-0005	0,09	45,00	0,04
160000025918748	21-045-005-00002-0001	4,71	85,00	4,00
160000025918749	21-001-007-00009-0003	2,35	65,00	1,53
160000025918750	21-045-005-00013-0001	59,69	75,00	44,77
160000025918752	21-001-016-00019-0005	4,09	0,00	0,00
160000025918753	21-001-008-00015-0004	0,11	85,00	0,09
160000025918754	21-001-008-00015-0003	10,65	65,00	6,92
160000025918758	21-007-009-00136-0001	14,32	100,00	14,32
160000025918760	21-001-016-00032-0003	5,29	75,00	3,97
160000025918761	21-001-016-00032-0002	0,21	100,00	0,21
160000025918762	21-001-016-00031-0006	0,19	100,00	0,19
160000025918763	21-001-016-00031-0005	0,75	100,00	0,75
160000025918767	21-007-009-00221-0001	4,70	85,00	4,00
160000025918768	21-007-012-00017-0001	1,28	0,00	0,00
160000025918769	21-007-012-00024-0001	3,93	75,00	2,95
160000025918771	21-001-016-00019-0021	11,48	55,00	6,31
160000025918772	21-001-016-00019-0007	1,33	100,00	1,33
160000025918773	21-001-016-00019-0006	0,09	100,00	0,09
TOTAL		238,47		176,96

RESUMEN CRITERIOS DE SELECCIÓN

10.1.3 Conservación y mejora de pastos en sistemas de dehesas.

PUNTOS: 14,00

	PUNTOS	
Plan de Gestión Integral de Dehesas oficialmente aprobado	0,00	N
Porcentaje de superficie determinada en Red Natura 2000	4,00	100.0%
Tener suscrito o haber tenido suscrito convenio de colaboración con el proyecto LIFE+	0,00	N
Porcentaje de superficie determinada de la explotación bajo sistemas de producción integrada ganadera o producción ecológica	4,00	100.0%
Porcentaje de carga ganadera con especies rumiantes	3,00	100.0%
Porcentaje de carga ganadera con especies ovina	0,00	0.0%
Pendiente media de la explotación	3,00	23.24%

DETALLE CRITERIOS DE SELECCIÓN

10.1.3 Conservación y mejora de pastos en sistemas de dehesas.

PUNTOS: 14,00

REF.	REFERENCIA SIGPAC	CULTIVO	DESCRIPCIÓN CULTIVO	S/R	SUP. PROPUESTA (ha)	SUP. CUMPLE (ha)
1600000025918750	21-045-005-00013-0001	62000	PASTOS PERMANENTES DE 5 O MAS AÑOS-SIN VARIEDAD	S	44,70	44,70

Plan de Gestión Integral de Dehesas oficialmente aprobado	PUNTOS:	0,00	N
Porcentaje de superficie determinada en Red Natura 2000	PUNTOS:	4,00	100.0%
Tener suscrito o haber tenido suscrito convenio de colaboración con el proyecto LIFE+	PUNTOS:	0,00	N
Porcentaje de superficie determinada de la explotación bajo sistemas de producción integrada ganadera o producción ecológica	PUNTOS:	4,00	100.0%

EXPLORACIÓN	ESPECIE	RUMIANTE	UGMs
ES210010000156	BOVINA	SI	11.89
ES210070000765	BOVINA	SI	54.97
ES210450000088	BOVINA	SI	41.23
ES210790000296	BOVINA	SI	7.44

EXPLORACIÓN	ESPECIE	OVINA	UGMs
ES210010000156	BOVINA	NO	11.89
ES210070000765	BOVINA	NO	54.97
ES210450000088	BOVINA	NO	41.23
ES210790000296	BOVINA	NO	7.44

Porcentaje de carga ganadera con especies rumiantes	PUNTOS:	3,00	100.0%
Porcentaje de carga ganadera con especies ovina	PUNTOS:	0,00	0.0%
Pendiente media de la explotación	PUNTOS:	3,00	23.24%

REF.	REFERENCIA SIGPAC	CULTIVO	DESCRIPCIÓN CULTIVO	S/R	PENDIENTE MEDIA (%)	SUP. PROPUESTA (ha)
1600000025918750	21-045-005-00013-0001	62000	PASTOS PERMANENTES DE 5 O MAS AÑOS-SIN VARIEDAD	S	23,24	44,70

<u>APELLIDOS Y NOMBRE / RAZÓN SOCIAL</u>	<u>NIF</u>	<u>EXPEDIENTE</u>	<u>PROPUESTA</u>
LOPEZ RAMOS JUAN JOSE	44239727D	5005251	ADMITIDO
<u>SOLICITA ACTUACIÓN 1</u>	<u>SOLICITA ACTUACIÓN 2</u>	<u>PROPUESTA ACTUACIÓN 2</u>	<u>SOLICITA ACTUACIÓN 3</u>
NO	SI	ADMITIDO	NO

DETALLE DE ACTUACIÓN 2

IMPORTES POR ANUALIDAD

	<u>SUPERFICIE PROPUESTA</u>	<u>SUPERFICIE SUBVENCIONABLE</u>	<u>2016</u>	<u>2017</u>	<u>2018</u>	<u>2019</u>	<u>2020</u>
IMPORTE MÁXIMO	20,43	20,43	1.939,01 €	1.939,01 €	1.939,01 €	1.939,01 €	1.939,01 €
IMPORTE MEDIO DE TRANSFERENCIA (€/ha)			94,91 €	94,91 €	94,91 €	94,91 €	94,91 €

RECINTOS PROPUESTOS

<u>REF.</u>	<u>REFERENCIA SIGPAC</u>	<u>CULTIVO</u>	<u>DESCRIPCIÓN CULTIVO</u>	<u>S/R</u>	<u>PEND. MEDIA (%)</u>	<u>SUP. DEC. (ha)</u>	<u>SUP. BRUTA (ha)</u>	<u>CAP (%)</u>	<u>SUP. NETA (ha)</u>	<u>SUP. DEC. ADMIN. (ha)</u>	<u>SUP. CAMPO (ha)</u>	<u>SUP. CALC. (ha)</u>
150000025042235	21-019-006-00008-0001	62000	PASTOS PERMANENTES DE 5 O MAS AÑOS-SIN VARIEDAD	S	15,20	20,68	31,44	65,00	20,43	20,43		20,43

INCIDENCIAS

INCIDENCIA DESCRIPCIÓN

80866	La superficie que figura en la capa de formación adhesionada para el recinto, es inferior a la superficie por la que se solicita la ayuda para el recinto Ref:150000025042235 Recinto:21-019-006-00008-001 Cultivo:62000 PASTOS PERMANENTES DE 5 O MAS AÑOS-SIN VARIEDAD Secano Sup. Dec. Adm.:31,82 Sup. Censo Bruta:31,44
-------	---

DETALLE DE SUPERFICIE DE FORMACIÓN ADEHESADA EN EL CENSO DE DEHESAS

<u>REF.</u>	<u>REFERENCIA SIGPAC</u>	<u>SUP. BRUTA (ha)</u>	<u>CAP (%)</u>	<u>SUP. NETA (ha)</u>
150000025042221	21-019-006-00007-0001	0,26	75,00	0,20
150000025042235	21-019-006-00008-0001	31,44	65,00	20,43
160000003106647	21-019-007-00006-0001	11,88	65,00	7,72
160000003106653	21-019-007-00010-0001	4,64	100,00	4,64
160000003106657	21-019-007-00011-0001	1,96	25,00	0,49
160000003161885	21-036-001-00039-0001	1,92	55,00	1,05
160000003161890	21-036-001-00039-0002	0,65	55,00	0,36
1600000011271986	21-019-006-00010-0001	10,82	85,00	9,20
1600000011271990	21-019-006-00010-0006	0,12	100,00	0,12
1600000011271999	21-019-006-00012-0002	24,92	75,00	18,69
TOTAL		88,61		62,90

RESUMEN CRITERIOS DE SELECCIÓN

10.1.3 Conservación y mejora de pastos en sistemas de dehesas.

PUNTOS: 9,00

	<u>PUNTOS</u>	
Plan de Gestión Integral de Dehesas oficialmente aprobado	0,00	N
Porcentaje de superficie determinada en Red Natura 2000	0,00	0.0%
Tener suscrito o haber tenido suscrito convenio de colaboración con el proyecto LIFE+	0,00	N
Porcentaje de superficie determinada de la explotación bajo sistemas de producción integrada ganadera o producción ecológica	4,00	100.0%
Porcentaje de carga ganadera con especies rumiantes	2,00	80.55%
Porcentaje de carga ganadera con especies ovina	0,00	0.0%
Pendiente media de la explotación	3,00	15.2%



DETALLE CRITERIOS DE SELECCIÓN

10.1.3 Conservación y mejora de pastos en sistemas de dehesas. PUNTOS: 9,00

Plan de Gestión Integral de Dehesas oficialmente aprobado PUNTOS: 0,00 N

Porcentaje de superficie determinada en Red Natura 2000 PUNTOS: 0,00 0.0%

REF.	REFERENCIA SIGPAC	CULTIVO	DESCRIPCIÓN CULTIVO	S/R	SUP. PROPUESTA (ha)	SUP. CUMPLE (ha)
1500000025042235	21-019-006-00008-0001	62000	PASTOS PERMANENTES DE 5 O MAS AÑOS-SIN VARIEDAD	S	20,43	0,00

Tener suscrito o haber tenido suscrito convenio de colaboración con el proyecto LIFE+ PUNTOS: 0,00 N

Porcentaje de superficie determinada de la explotación bajo sistemas de producción integrada ganadera o producción ecológica PUNTOS: 4,00 100.0%

REF.	REFERENCIA SIGPAC	CULTIVO	DESCRIPCIÓN CULTIVO	S/R	SUP. PROPUESTA (ha)	SUP. CUMPLE (ha)
1500000025042235	21-019-006-00008-0001	62000	PASTOS PERMANENTES DE 5 O MAS AÑOS-SIN VARIEDAD	S	20,43	20,43

Porcentaje de carga ganadera con especies rumiantes PUNTOS: 2,00 80.55%

EXPLOTACIÓN	ESPECIE	RUMIANTE	UGMs
ES210190000007	BOVINA	SI	16.49
ES210190000007	PORCINO	NO	3.98

Porcentaje de carga ganadera con especies ovina PUNTOS: 0,00 0.0%

EXPLOTACIÓN	ESPECIE	OVINA	UGMs
ES210190000007	BOVINA	NO	16.49
ES210190000007	PORCINO	NO	3.98

Pendiente media de la explotación PUNTOS: 3,00 15.2%

REF.	REFERENCIA SIGPAC	CULTIVO	DESCRIPCIÓN CULTIVO	S/R	PENDIENTE MEDIA (%)	SUP. PROPUESTA (ha)
1500000025042235	21-019-006-00008-0001	62000	PASTOS PERMANENTES DE 5 O MAS AÑOS-SIN VARIEDAD	S	15,20	20,43



<u>APELLIDOS Y NOMBRE / RAZÓN SOCIAL</u>	<u>NIF</u>	<u>EXPEDIENTE</u>	<u>PROPUESTA</u>
LOPEZ REAL RAIMUNDO	48941114N	5008560	ADMITIDO
<u>SOLICITA ACTUACIÓN 1</u>	<u>SOLICITA ACTUACIÓN 2</u>	<u>SOLICITA ACTUACIÓN 3</u>	<u>PROPUESTA ACTUACIÓN 3</u>
NO	NO	SI	ADMITIDO

DETALLE DE ACTUACIÓN 3

IMPORTES POR ANUALIDAD

	<u>SUPERFICIE PROPUESTA</u>	<u>SUPERFICIE SUBVENCIONABLE</u>	<u>2016</u>	<u>2017</u>	<u>2018</u>	<u>2019</u>	<u>2020</u>
IMPORTE MÁXIMO	28,11	26,82	1.148,97 €	1.148,97 €	1.148,97 €	1.148,97 €	1.148,97 €
IMPORTE MEDIO DE TRANSFERENCIA (€/ha)			40,87 €	40,87 €	40,87 €	40,87 €	40,87 €

RECINTOS PROPUESTOS

<u>REF.</u>	<u>REFERENCIA SIGPAC</u>	<u>CULTIVO</u>	<u>DESCRIPCIÓN CULTIVO</u>	<u>S/R</u>	<u>PEND. MEDIA (%)</u>	<u>SUP. DEC. (ha)</u>	<u>SUP. BRUTA (ha)</u>	<u>CAP (%)</u>	<u>SUP. NETA (ha)</u>	<u>SUP. DEC. ADMIN. (ha)</u>	<u>SUP. CAMPO (ha)</u>	<u>SUP. CALC. (ha)</u>
160000026174909	21-019-006-00043-0001	62000	PASTOS PERMANENTES DE 5 O MAS AÑOS-SIN VARIEDAD	S	21,41	0,46	1,85	75,00	1,39	1,39	1,39	1,39
160000026174910	21-019-009-00006-0001	62000	PASTOS PERMANENTES DE 5 O MAS AÑOS-SIN VARIEDAD	S	18,89	1,01	4,03	75,00	3,02	3,02	3,02	3,02
160000026174911	21-019-006-00049-0002	62000	PASTOS PERMANENTES DE 5 O MAS AÑOS-SIN VARIEDAD	S	17,35	1,19	4,77	75,00	3,57	3,57	3,57	3,57
160000026174912	21-019-006-00050-0001	62000	PASTOS PERMANENTES DE 5 O MAS AÑOS-SIN VARIEDAD	S	19,72	0,40	1,61	75,00	1,21	1,21	1,21	1,21
160000026174920	21-019-016-00016-0001	62000	PASTOS PERMANENTES DE 5 O MAS AÑOS-SIN VARIEDAD	S	15,85	1,75	2,33	75,00	1,75	1,75	1,75	1,75
160000026174927	21-019-011-00056-0001	62000	PASTOS PERMANENTES DE 5 O MAS AÑOS-SIN VARIEDAD	S	25,82	7,11	12,93	55,00	7,11	7,11	7,11	7,11
160000026174928	21-019-011-00056-0003	62000	PASTOS PERMANENTES DE 5 O MAS AÑOS-SIN VARIEDAD	S	8,88	5,07	5,96	85,00	5,07	5,07	5,07	5,07
160000026174932	21-019-016-00015-0001	62000	PASTOS PERMANENTES DE 5 O MAS AÑOS-SIN VARIEDAD	S	16,83	0,81	1,08	75,00	0,81	0,81	0,81	0,81
160000026174933	21-019-016-00106-0001	62000	PASTOS PERMANENTES DE 5 O MAS AÑOS-SIN VARIEDAD	S	21,91	0,44	0,59	75,00	0,45	0,45	0,45	0,45
160000026174934	21-019-016-00107-0002	62000	PASTOS PERMANENTES DE 5 O MAS AÑOS-SIN VARIEDAD	S	23,22	2,09	2,79	75,00	2,09	2,09	2,09	2,09
160000026174935	21-019-009-00035-0001	62000	PASTOS PERMANENTES DE 5 O MAS AÑOS-SIN VARIEDAD	S	18,15	0,46	1,85	75,00	1,39	1,39	1,39	1,39
160000026174941	21-019-016-00014-0001	62000	PASTOS PERMANENTES DE 5 O MAS AÑOS-SIN VARIEDAD	S	16,35	0,25	0,33	75,00	0,25	0,25	0,25	0,25

INCIDENCIAS

INCIDENCIA DESCRIPCIÓN

- 80864 Superficie máxima determinada superior al 50% de la superficie de formación adhesionada total de la dehesa
Ref: Recinto:---- Cultivo: - Sup. Resuelta:28,11 Sup. Formación Adhesionada Total:53,63
- 80866 La superficie que figura en la capa de formación adhesionada para el recinto, es inferior a la superficie por la que se solicita la ayuda para el recinto
Ref:160000026174927 Recinto:21-019-011-00056-001 Cultivo:62000 PASTOS PERMANENTES DE 5 O MAS AÑOS-SIN VARIEDAD Secano Sup. Dec. Adm.:13,03 Sup. Censo Bruta:12,93
Ref:160000026174935 Recinto:21-019-009-00035-001 Cultivo:62000 PASTOS PERMANENTES DE 5 O MAS AÑOS-SIN VARIEDAD Secano Sup. Dec. Adm.:2 Sup. Censo Bruta:1,85
Ref:160000026174941 Recinto:21-019-016-00014-001 Cultivo:62000 PASTOS PERMANENTES DE 5 O MAS AÑOS-SIN VARIEDAD Secano Sup. Dec. Adm.:0,59 Sup. Censo Bruta:0,33



DETALLE DE SUPERFICIE DE FORMACIÓN ADEHESADA EN EL CENSO DE DEHESAS

REF.	REFERENCIA SIGPAC	SUP. BRUTA (ha)	CAP (%)	SUP. NETA (ha)
160000026174909	21-019-006-00043-0001	1,85	75,00	1,39
160000026174910	21-019-009-00006-0001	4,03	75,00	3,02
160000026174911	21-019-006-00049-0002	4,77	75,00	3,57
160000026174912	21-019-006-00050-0001	1,61	75,00	1,21
160000026174913	21-019-009-00017-0001	0,13	0,00	0,00
160000026174914	21-019-009-00016-0003	4,22	100,00	4,22
160000026174915	21-019-016-00140-0001	2,03	100,00	2,03
160000026174916	21-019-016-00149-0004	2,74	100,00	2,74
160000026174917	21-019-016-00018-0001	0,57	75,00	0,43
160000026174918	21-019-016-00072-0004	0,15	65,00	0,10
160000026174919	21-019-010-00036-0002	1,44	65,00	0,93
160000026174920	21-019-016-00016-0001	2,33	75,00	1,75
160000026174921	21-019-016-00094-0001	0,48	75,00	0,36
160000026174922	21-019-016-00098-0002	0,80	75,00	0,60
160000026174924	21-019-011-00033-0003	0,81	100,00	0,81
160000026174927	21-019-011-00056-0001	12,93	65,00	8,40
160000026174928	21-019-011-00056-0003	5,96	85,00	5,07
160000026174931	21-019-010-00072-0001	4,15	65,00	2,70
160000026174932	21-019-016-00015-0001	1,08	75,00	0,81
160000026174933	21-019-016-00106-0001	0,59	75,00	0,45
160000026174934	21-019-016-00107-0002	2,79	75,00	2,09
160000026174935	21-019-009-00035-0001	1,85	75,00	1,39
160000026174936	21-019-016-00017-0001	0,65	85,00	0,56
160000026174937	21-019-010-00024-0003	1,62	100,00	1,62
160000026174939	21-019-011-00058-0001	1,50	55,00	0,83
160000026174940	21-019-011-00058-0002	0,27	100,00	0,27
160000026174941	21-019-016-00014-0001	0,34	55,00	0,19
160000026174942	21-019-012-00003-0006	2,38	85,00	2,02
160000026174943	21-019-012-00003-0006	1,01	85,00	0,86
160000026174944	21-019-012-00003-0008	2,83	100,00	2,83
160000026174945	21-019-011-00033-0001	0,50	75,00	0,38
TOTAL		68,41		53,63

RESUMEN CRITERIOS DE SELECCIÓN

10.1.3 Conservación y mejora de pastos en sistemas de dehesas.

PUNTOS: 8,00

	<u>PUNTOS</u>	
Plan de Gestión Integral de Dehesas oficialmente aprobado	0,00	N
Porcentaje de superficie determinada en Red Natura 2000	0,00	0.0%
Tener suscrito o haber tenido suscrito convenio de colaboración con el proyecto LIFE+	0,00	N
Porcentaje de superficie determinada de la explotación bajo sistemas de producción integrada ganadera o producción ecológica	4,00	100.0%
Porcentaje de carga ganadera con especies rumiantes	1,00	53.05%
Porcentaje de carga ganadera con especies ovina	0,00	0.0%
Pendiente media de la explotación	3,00	18.86%

DETALLE CRITERIOS DE SELECCIÓN

10.1.3 Conservación y mejora de pastos en sistemas de dehesas.

PUNTOS: 8,00

Plan de Gestión Integral de Dehesas oficialmente aprobado	PUNTOS:	0,00	N
Porcentaje de superficie determinada en Red Natura 2000	PUNTOS:	0,00	0.0%

REF.	REFERENCIA SIGPAC	CULTIVO	DESCRIPCIÓN CULTIVO	S/R	SUP. PROPUESTA (ha)	SUP. CUMPLE (ha)
160000026174909	21-019-006-00043-0001	62000	PASTOS PERMANENTES DE 5 O MAS AÑOS-SIN VARIEDAD	S	1,39	0,00

<u>REF.</u>	<u>REFERENCIA SIGPAC</u>	<u>CULTIVO</u>	<u>DESCRIPCIÓN CULTIVO</u>	<u>S/R</u>	<u>SUP. PROPUESTA (ha)</u>	<u>SUP. CUMPLE (ha)</u>
160000026174911	21-019-006-00049-0002	62000	PASTOS PERMANENTES DE 5 O MAS AÑOS-SIN VARIEDAD	S	3,57	0,00
160000026174912	21-019-006-00050-0001	62000	PASTOS PERMANENTES DE 5 O MAS AÑOS-SIN VARIEDAD	S	1,21	0,00
160000026174910	21-019-009-00006-0001	62000	PASTOS PERMANENTES DE 5 O MAS AÑOS-SIN VARIEDAD	S	3,02	0,00
160000026174935	21-019-009-00035-0001	62000	PASTOS PERMANENTES DE 5 O MAS AÑOS-SIN VARIEDAD	S	1,39	0,00
160000026174927	21-019-011-00056-0001	62000	PASTOS PERMANENTES DE 5 O MAS AÑOS-SIN VARIEDAD	S	7,11	0,00
160000026174928	21-019-011-00056-0003	62000	PASTOS PERMANENTES DE 5 O MAS AÑOS-SIN VARIEDAD	S	5,07	0,00
160000026174941	21-019-016-00014-0001	62000	PASTOS PERMANENTES DE 5 O MAS AÑOS-SIN VARIEDAD	S	0,25	0,00
160000026174932	21-019-016-00015-0001	62000	PASTOS PERMANENTES DE 5 O MAS AÑOS-SIN VARIEDAD	S	0,81	0,00
160000026174920	21-019-016-00016-0001	62000	PASTOS PERMANENTES DE 5 O MAS AÑOS-SIN VARIEDAD	S	1,75	0,00
160000026174933	21-019-016-00106-0001	62000	PASTOS PERMANENTES DE 5 O MAS AÑOS-SIN VARIEDAD	S	0,45	0,00
160000026174934	21-019-016-00107-0002	62000	PASTOS PERMANENTES DE 5 O MAS AÑOS-SIN VARIEDAD	S	2,09	0,00

Tener suscrito o haber tenido suscrito convenio de colaboración con el proyecto LIFE+

PUNTOS: 0,00 N

Porcentaje de superficie determinada de la explotación bajo sistemas de producción integrada ganadera o producción ecológica

PUNTOS: 4,00 100.0%

<u>REF.</u>	<u>REFERENCIA SIGPAC</u>	<u>CULTIVO</u>	<u>DESCRIPCIÓN CULTIVO</u>	<u>S/R</u>	<u>SUP. PROPUESTA (ha)</u>	<u>SUP. CUMPLE (ha)</u>
160000026174909	21-019-006-00043-0001	62000	PASTOS PERMANENTES DE 5 O MAS AÑOS-SIN VARIEDAD	S	1,39	1,39
160000026174911	21-019-006-00049-0002	62000	PASTOS PERMANENTES DE 5 O MAS AÑOS-SIN VARIEDAD	S	3,57	3,57
160000026174912	21-019-006-00050-0001	62000	PASTOS PERMANENTES DE 5 O MAS AÑOS-SIN VARIEDAD	S	1,21	1,21
160000026174910	21-019-009-00006-0001	62000	PASTOS PERMANENTES DE 5 O MAS AÑOS-SIN VARIEDAD	S	3,02	3,02
160000026174935	21-019-009-00035-0001	62000	PASTOS PERMANENTES DE 5 O MAS AÑOS-SIN VARIEDAD	S	1,39	1,39
160000026174927	21-019-011-00056-0001	62000	PASTOS PERMANENTES DE 5 O MAS AÑOS-SIN VARIEDAD	S	7,11	7,11
160000026174928	21-019-011-00056-0003	62000	PASTOS PERMANENTES DE 5 O MAS AÑOS-SIN VARIEDAD	S	5,07	5,07
160000026174941	21-019-016-00014-0001	62000	PASTOS PERMANENTES DE 5 O MAS AÑOS-SIN VARIEDAD	S	0,25	0,25
160000026174932	21-019-016-00015-0001	62000	PASTOS PERMANENTES DE 5 O MAS AÑOS-SIN VARIEDAD	S	0,81	0,81
160000026174920	21-019-016-00016-0001	62000	PASTOS PERMANENTES DE 5 O MAS AÑOS-SIN VARIEDAD	S	1,75	1,75
160000026174933	21-019-016-00106-0001	62000	PASTOS PERMANENTES DE 5 O MAS AÑOS-SIN VARIEDAD	S	0,45	0,45
160000026174934	21-019-016-00107-0002	62000	PASTOS PERMANENTES DE 5 O MAS AÑOS-SIN VARIEDAD	S	2,09	2,09

Porcentaje de carga ganadera con especies rumiantes

PUNTOS: 1,00 53.05%

<u>EXPLOTACIÓN</u>	<u>ESPECIE</u>	<u>RUMIANTE</u>	<u>UGMs</u>
ES210190000087	BOVINA	SI	47.01
ES210190000087	PORCINO	NO	9.82
ES210190000208	PORCINO	NO	8.25
ES210190000312	PORCINO	NO	9.82
ES210190000323	PORCINO	NO	13.73

Porcentaje de carga ganadera con especies ovina

PUNTOS: 0,00 0.0%

<u>EXPLOTACIÓN</u>	<u>ESPECIE</u>	<u>OVINA</u>	<u>UGMs</u>
ES210190000087	BOVINA	NO	47.01

<u>EXPLOTACIÓN</u>	<u>ESPECIE</u>	<u>OVINA</u>	<u>UGMs</u>
ES21019000087	PORCINO	NO	9.82
ES210190000208	PORCINO	NO	8.25
ES210190000312	PORCINO	NO	9.82
ES210190000323	PORCINO	NO	13.73

Pendiente media de la explotación

PUNTOS: 3,00 18.86%

<u>REF.</u>	<u>REFERENCIA SIGPAC</u>	<u>CULTIVO</u>	<u>DESCRIPCIÓN CULTIVO</u>	<u>S/R</u>	<u>PENDIENTE MEDIA (%)</u>	<u>SUP. PROPUESTA (ha)</u>
1600000026174909	21-019-006-00043-0001	62000	PASTOS PERMANENTES DE 5 O MAS AÑOS-SIN VARIEDAD	S	21,41	1,39
1600000026174911	21-019-006-00049-0002	62000	PASTOS PERMANENTES DE 5 O MAS AÑOS-SIN VARIEDAD	S	17,35	3,57
1600000026174912	21-019-006-00050-0001	62000	PASTOS PERMANENTES DE 5 O MAS AÑOS-SIN VARIEDAD	S	19,72	1,21
1600000026174910	21-019-009-00006-0001	62000	PASTOS PERMANENTES DE 5 O MAS AÑOS-SIN VARIEDAD	S	18,89	3,02
1600000026174935	21-019-009-00035-0001	62000	PASTOS PERMANENTES DE 5 O MAS AÑOS-SIN VARIEDAD	S	18,15	1,39
1600000026174927	21-019-011-00056-0001	62000	PASTOS PERMANENTES DE 5 O MAS AÑOS-SIN VARIEDAD	S	25,82	7,11
1600000026174928	21-019-011-00056-0003	62000	PASTOS PERMANENTES DE 5 O MAS AÑOS-SIN VARIEDAD	S	8,88	5,07
1600000026174941	21-019-016-00014-0001	62000	PASTOS PERMANENTES DE 5 O MAS AÑOS-SIN VARIEDAD	S	16,35	0,25
1600000026174932	21-019-016-00015-0001	62000	PASTOS PERMANENTES DE 5 O MAS AÑOS-SIN VARIEDAD	S	16,83	0,81
1600000026174920	21-019-016-00016-0001	62000	PASTOS PERMANENTES DE 5 O MAS AÑOS-SIN VARIEDAD	S	15,85	1,75
1600000026174933	21-019-016-00106-0001	62000	PASTOS PERMANENTES DE 5 O MAS AÑOS-SIN VARIEDAD	S	21,91	0,45
1600000026174934	21-019-016-00107-0002	62000	PASTOS PERMANENTES DE 5 O MAS AÑOS-SIN VARIEDAD	S	23,22	2,09



<u>APELLIDOS Y NOMBRE / RAZÓN SOCIAL</u>	<u>NIF</u>	<u>EXPEDIENTE</u>	<u>PROPUESTA</u>
LOURO CAO MANUEL	33266009M	5007197	ADMITIDO
<u>SOLICITA ACTUACIÓN 1</u>	<u>SOLICITA ACTUACIÓN 2</u>	<u>PROPUESTA ACTUACIÓN 2</u>	<u>SOLICITA ACTUACIÓN 3</u>
NO	SI	ADMITIDO	NO

DETALLE DE ACTUACIÓN 2

IMPORTE POR ANUALIDAD

	<u>SUPERFICIE PROPUESTA</u>	<u>SUPERFICIE SUBVENCIONABLE</u>	<u>2016</u>	<u>2017</u>	<u>2018</u>	<u>2019</u>	<u>2020</u>
IMPORTE MÁXIMO	37,99	19,04	1.807,09 €	1.807,09 €	1.807,09 €	1.807,09 €	1.807,09 €
IMPORTE MEDIO DE TRANSFERENCIA (€/ha)			47,57 €	47,57 €	47,57 €	47,57 €	47,57 €

RECINTOS PROPUESTOS

<u>REF.</u>	<u>REFERENCIA SIGPAC</u>	<u>CULTIVO</u>	<u>DESCRIPCIÓN CULTIVO</u>	<u>S/R</u>	<u>PEND. MEDIA (%)</u>	<u>SUP. DEC. (ha)</u>	<u>SUP. BRUTA (ha)</u>	<u>CAP (%)</u>	<u>SUP. NETA (ha)</u>	<u>SUP. DEC. ADMIN. (ha)</u>	<u>SUP. CAMPO (ha)</u>	<u>SUP. CALC. (ha)</u>
1600000003054838	21-008-005-00109-0014	63000	PASTOS DE MENOS DE 5 AÑOS-SIN VARIEDAD	S	18,15	32,04	31,14	100,00	31,14	31,14		31,14
1600000003054843	21-008-005-00109-0015	63000	PASTOS DE MENOS DE 5 AÑOS-SIN VARIEDAD	S	4,02	6,85	6,85	100,00	6,85	6,85		6,85

INCIDENCIAS

INCIDENCIA DESCRIPCIÓN

- 80864 Superficie máxima determinada superior al 50% de la superficie de formación adhesionada total de la dehesa
Ref: Recinto:---- Cultivo: - Sup. Resuelta:37,99 Sup. Formación Adhesionada Total:38,08
- 80866 La superficie que figura en la capa de formación adhesionada para el recinto, es inferior a la superficie por la que se solicita la ayuda para el recinto
Ref:1600000003054838 Recinto:21-008-005-00109-014 Cultivo:63000 PASTOS DE MENOS DE 5 AÑOS-SIN VARIEDAD Secano Sup. Dec. Adm.:36,1 Sup. Censo Bruta:31,14
Ref:1600000003054843 Recinto:21-008-005-00109-015 Cultivo:63000 PASTOS DE MENOS DE 5 AÑOS-SIN VARIEDAD Secano Sup. Dec. Adm.:6,92 Sup. Censo Bruta:6,85

DETALLE DE SUPERFICIE DE FORMACIÓN ADEHESADA EN EL CENSO DE DEHESAS

<u>REF.</u>	<u>REFERENCIA SIGPAC</u>	<u>SUP. BRUTA (ha)</u>	<u>CAP (%)</u>	<u>SUP. NETA (ha)</u>
1600000003054838	21-008-005-00109-0014	31,15	100,00	31,15
1600000003054839	21-008-005-00109-0014	0,07	100,00	0,07
1600000003054842	21-008-005-00109-0015	0,01	100,00	0,01
1600000003054843	21-008-005-00109-0015	6,85	100,00	6,85
TOTAL		38,08		38,08

RESUMEN CRITERIOS DE SELECCIÓN

10.1.3 Conservación y mejora de pastos en sistemas de dehesas. PUNTOS: 9,00

	<u>PUNTOS</u>	
Plan de Gestión Integral de Dehesas oficialmente aprobado	0,00	N
Porcentaje de superficie determinada en Red Natura 2000	0,00	0.0%
Tener suscrito o haber tenido suscrito convenio de colaboración con el proyecto LIFE+	0,00	N
Porcentaje de superficie determinada de la explotación bajo sistemas de producción integrada ganadera o producción ecológica	4,00	100.0%
Porcentaje de carga ganadera con especies rumiantes	2,00	97.05%
Porcentaje de carga ganadera con especies ovina	0,00	0.0%
Pendiente media de la explotación	3,00	15.6%



DETALLE CRITERIOS DE SELECCIÓN

10.1.3 Conservación y mejora de pastos en sistemas de dehesas.

PUNTOS: 9,00

Plan de Gestión Integral de Dehesas oficialmente aprobado

PUNTOS: 0,00 N

Porcentaje de superficie determinada en Red Natura 2000

PUNTOS: 0,00 0.0%

REF.	REFERENCIA SIGPAC	CULTIVO	DESCRIPCIÓN CULTIVO	S/R	SUP. PROPUESTA (ha)	SUP. CUMPLE (ha)
160000003054838	21-008-005-00109-0014	63000	PASTOS DE MENOS DE 5 AÑOS-SIN VARIEDAD	S	31,14	0,00
160000003054843	21-008-005-00109-0015	63000	PASTOS DE MENOS DE 5 AÑOS-SIN VARIEDAD	S	6,85	0,00

Tener suscrito o haber tenido suscrito convenio de colaboración con el proyecto LIFE+

PUNTOS: 0,00 N

Porcentaje de superficie determinada de la explotación bajo sistemas de producción integrada ganadera o producción ecológica

PUNTOS: 4,00 100.0%

REF.	REFERENCIA SIGPAC	CULTIVO	DESCRIPCIÓN CULTIVO	S/R	SUP. PROPUESTA (ha)	SUP. CUMPLE (ha)
160000003054838	21-008-005-00109-0014	63000	PASTOS DE MENOS DE 5 AÑOS-SIN VARIEDAD	S	31,14	31,14
160000003054843	21-008-005-00109-0015	63000	PASTOS DE MENOS DE 5 AÑOS-SIN VARIEDAD	S	6,85	6,85

Porcentaje de carga ganadera con especies rumiantes

PUNTOS: 2,00 97.05%

EXPLOTACIÓN	ESPECIE	RUMIANTE	UGMs
ES210080000102	CAPRINA	SI	0
ES210080000102	PORCINO	NO	1.63
ES210080000634	BOVINA	SI	53.65

Porcentaje de carga ganadera con especies ovina

PUNTOS: 0,00 0.0%

EXPLOTACIÓN	ESPECIE	OVINA	UGMs
ES210080000102	CAPRINA	NO	0
ES210080000102	PORCINO	NO	1.63
ES210080000634	BOVINA	NO	53.65

Pendiente media de la explotación

PUNTOS: 3,00 15.6%

REF.	REFERENCIA SIGPAC	CULTIVO	DESCRIPCIÓN CULTIVO	S/R	PENDIENTE MEDIA (%)	SUP. PROPUESTA (ha)
160000003054838	21-008-005-00109-0014	63000	PASTOS DE MENOS DE 5 AÑOS-SIN VARIEDAD	S	18,15	31,14
160000003054843	21-008-005-00109-0015	63000	PASTOS DE MENOS DE 5 AÑOS-SIN VARIEDAD	S	4,02	6,85



<u>APELLIDOS Y NOMBRE / RAZÓN SOCIAL</u>	<u>NIF</u>	<u>EXPEDIENTE</u>	<u>PROPUESTA</u>
MACIAS FERNANDEZ RITA	75568918A	5005759	ADMITIDO
<u>SOLICITA ACTUACIÓN 1</u>	<u>SOLICITA ACTUACIÓN 2</u>	<u>PROPUESTA ACTUACIÓN 2</u>	<u>SOLICITA ACTUACIÓN 3</u>
NO	SI	ADMITIDO	NO

DETALLE DE ACTUACIÓN 2

IMPORTES POR ANUALIDAD

	<u>SUPERFICIE PROPUESTA</u>	<u>SUPERFICIE SUBVENCIONABLE</u>	<u>2016</u>	<u>2017</u>	<u>2018</u>	<u>2019</u>	<u>2020</u>
IMPORTE MÁXIMO	41,45	38,44	3.648,34 €	3.648,34 €	3.648,34 €	3.648,34 €	3.648,34 €
IMPORTE MEDIO DE TRANSFERENCIA (€/ha)			88,02 €	88,02 €	88,02 €	88,02 €	88,02 €

RECINTOS PROPUESTOS

<u>REF.</u>	<u>REFERENCIA SIGPAC</u>	<u>CULTIVO</u>	<u>DESCRIPCIÓN CULTIVO</u>	<u>S/R</u>	<u>PEND. MEDIA (%)</u>	<u>SUP. DEC. (ha)</u>	<u>SUP. BRUTA (ha)</u>	<u>CAP (%)</u>	<u>SUP. NETA (ha)</u>	<u>SUP. DEC. ADMIN. (ha)</u>	<u>SUP. CAMPO (ha)</u>	<u>SUP. CALC. (ha)</u>
160000003219213	21-058-002-00008-0015	63000	PASTOS DE MENOS DE 5 AÑOS-SIN VARIEDAD	S	12,82	23,72	23,72	100,00	23,72	23,72		23,72
160000003219214	21-058-002-00008-0016	63000	PASTOS DE MENOS DE 5 AÑOS-SIN VARIEDAD	S	13,76	17,73	17,73	100,00	17,73	17,73		17,73

INCIDENCIAS

INCIDENCIA DESCRIPCIÓN

- 80864 Superficie máxima determinada superior al 50% de la superficie de formación adhesionada total de la dehesa
Ref: Recinto:---- Cultivo: - Sup. Resuelta:41,45 Sup. Formación Adhesionada Total:76,87
- 80866 La superficie que figura en la capa de formación adhesionada para el recinto, es inferior a la superficie por la que se solicita la ayuda para el recinto
Ref:160000003219213 Recinto:21-058-002-00008-015 Cultivo:63000 PASTOS DE MENOS DE 5 AÑOS-SIN VARIEDAD Secano Sup. Dec. Adm.:23,85 Sup. Censo Bruta:23,72

DETALLE DE SUPERFICIE DE FORMACIÓN ADEHESADA EN EL CENSO DE DEHESAS

<u>REF.</u>	<u>REFERENCIA SIGPAC</u>	<u>SUP. BRUTA (ha)</u>	<u>CAP (%)</u>	<u>SUP. NETA (ha)</u>
1500000015768418	21-058-009-00039-0008	0,04	100,00	0,04
160000003219201	21-058-002-00008-0010	0,03	25,00	0,01
160000003219202	21-058-002-00008-0011	0,02	0,00	0,00
160000003219205	21-058-002-00008-0012	0,01	0,00	0,00
160000003219209	21-058-002-00008-0013	1,42	100,00	1,42
160000003219210	21-058-002-00008-0015	30,72	100,00	30,72
160000003219213	21-058-002-00008-0015	23,72	100,00	23,72
160000003219214	21-058-002-00008-0016	17,73	100,00	17,73
160000003221125	21-058-009-00038-0003	0,05	100,00	0,05
1600000009571332	21-058-001-00004-0002	3,18	100,00	3,18
TOTAL		76,92		76,87

RESUMEN CRITERIOS DE SELECCIÓN

10.1.3 Conservación y mejora de pastos en sistemas de dehesas.

PUNTOS: 6,00

	<u>PUNTOS</u>	
Plan de Gestión Integral de Dehesas oficialmente aprobado	0,00	N
Porcentaje de superficie determinada en Red Natura 2000	0,00	0.0%
Tener suscrito o haber tenido suscrito convenio de colaboración con el proyecto LIFE+	0,00	N
Porcentaje de superficie determinada de la explotación bajo sistemas de producción integrada ganadera o producción ecológica	4,00	100.0%
Porcentaje de carga ganadera con especies rumiantes	0,00	48.87%
Porcentaje de carga ganadera con especies ovina	0,00	0.0%
Pendiente media de la explotación	2,00	13.22%



DETALLE CRITERIOS DE SELECCIÓN

10.1.3 Conservación y mejora de pastos en sistemas de dehesas.

PUNTOS: 6,00

Plan de Gestión Integral de Dehesas oficialmente aprobado

PUNTOS: 0,00 N

Porcentaje de superficie determinada en Red Natura 2000

PUNTOS: 0,00 0.0%

REF.	REFERENCIA SIGPAC	CULTIVO	DESCRIPCIÓN CULTIVO	S/R	SUP. PROPUESTA (ha)	SUP. CUMPLE (ha)
160000003219213	21-058-002-00008-0015	63000	PASTOS DE MENOS DE 5 AÑOS-SIN VARIEDAD	S	23,72	0,00
160000003219214	21-058-002-00008-0016	63000	PASTOS DE MENOS DE 5 AÑOS-SIN VARIEDAD	S	17,73	0,00

Tener suscrito o haber tenido suscrito convenio de colaboración con el proyecto LIFE+

PUNTOS: 0,00 N

Porcentaje de superficie determinada de la explotación bajo sistemas de producción integrada ganadera o producción ecológica

PUNTOS: 4,00 100.0%

REF.	REFERENCIA SIGPAC	CULTIVO	DESCRIPCIÓN CULTIVO	S/R	SUP. PROPUESTA (ha)	SUP. CUMPLE (ha)
160000003219213	21-058-002-00008-0015	63000	PASTOS DE MENOS DE 5 AÑOS-SIN VARIEDAD	S	23,72	23,72
160000003219214	21-058-002-00008-0016	63000	PASTOS DE MENOS DE 5 AÑOS-SIN VARIEDAD	S	17,73	17,73

Porcentaje de carga ganadera con especies rumiantes

PUNTOS: 0,00 48.87%

EXPLOTACIÓN	ESPECIE	RUMIANTE	UGMs
ES210580000108	CAPRINA	SI	0
ES210580000108	PORCINO	NO	26.9
ES210580000431	BOVINA	SI	25.72
ES210580000431	CAPRINA	SI	0

Porcentaje de carga ganadera con especies ovina

PUNTOS: 0,00 0.0%

EXPLOTACIÓN	ESPECIE	OVINA	UGMs
ES210580000108	CAPRINA	NO	0
ES210580000108	PORCINO	NO	26.9
ES210580000431	BOVINA	NO	25.72
ES210580000431	CAPRINA	NO	0

Pendiente media de la explotación

PUNTOS: 2,00 13.22%

REF.	REFERENCIA SIGPAC	CULTIVO	DESCRIPCIÓN CULTIVO	S/R	PENDIENTE MEDIA (%)	SUP. PROPUESTA (ha)
160000003219213	21-058-002-00008-0015	63000	PASTOS DE MENOS DE 5 AÑOS-SIN VARIEDAD	S	12,82	23,72
160000003219214	21-058-002-00008-0016	63000	PASTOS DE MENOS DE 5 AÑOS-SIN VARIEDAD	S	13,76	17,73



<u>APELLIDOS Y NOMBRE / RAZÓN SOCIAL</u>	<u>NIF</u>	<u>EXPEDIENTE</u>	<u>PROPUESTA</u>
MACIAS INFANTES RAUL PEDRO	44200392G	5007852	INADMITIDO
<u>SOLICITA ACTUACIÓN 1</u>	<u>SOLICITA ACTUACIÓN 2</u>	<u>SOLICITA ACTUACIÓN 3</u>	<u>PROPUESTA ACTUACIÓN 3</u>
NO	NO	SI	INADMITIDO

DETALLE DE ACTUACIÓN 3

IMPORTES POR ANUALIDAD

	<u>SUPERFICIE PROPUESTA</u>	<u>SUPERFICIE SUBVENCIONABLE</u>	2016	2017	2018	2019	2020
IMPORTE MÁXIMO	0,00	0,00	0,00 €	0,00 €	0,00 €	0,00 €	0,00 €
IMPORTE MEDIO DE TRANSFERENCIA (€/ha)			0,00 €	0,00 €	0,00 €	0,00 €	0,00 €

INCIDENCIAS

INCIDENCIA DESCRIPCIÓN

80854	La explotación por la que solicita ayudas no se encuentra inscrita en el Censo de Dehesas de Andalucía
80856	No cumple con la superficie mínima de cultivo elegible para solicitar la operación. Sup. Resuelta:0
80866	La superficie que figura en la capa de formación adhesionada para el recinto, es inferior a la superficie por la que se solicita la ayuda para el recinto Ref:1600000025820601 Recinto:21-067-002-00033-002 Cultivo:62000 PASTOS PERMANENTES DE 5 O MAS AÑOS-SIN VARIEDAD Secano Sup. Dec. Adm.:65,38 Sup. Censo Bruta:0
80867	Superficie resuelta para el grupo de pago menor que la mínima requerida Ref:1600000025820601 Recinto:21-067-002-00033-002 Cultivo:62000 PASTOS PERMANENTES DE 5 O MAS AÑOS-SIN VARIEDAD Secano Sup. Declarada:0 Sup. Resuelta:0

DETALLE DE SUPERFICIE DE FORMACIÓN ADEHESADA EN EL CENSO DE DEHESAS

RESUMEN CRITERIOS DE SELECCIÓN

10.1.3 Conservación y mejora de pastos en sistemas de dehesas.

PUNTOS: 2,00

	<u>PUNTOS</u>	
Plan de Gestión Integral de Dehesas oficialmente aprobado	0,00	N
Porcentaje de superficie determinada en Red Natura 2000	0,00	0.0%
Tener suscrito o haber tenido suscrito convenio de colaboración con el proyecto LIFE+	0,00	N
Porcentaje de superficie determinada de la explotación bajo sistemas de producción integrada ganadera o producción ecológica	0,00	0.0%
Porcentaje de carga ganadera con especies rumiantes	2,00	88.07%
Porcentaje de carga ganadera con especies ovina	0,00	0.0%
Pendiente media de la explotación	0,00	0.0%



DETALLE CRITERIOS DE SELECCIÓN

10.1.3 Conservación y mejora de pastos en sistemas de dehesas.

PUNTOS: 2,00

Plan de Gestión Integral de Dehesas oficialmente aprobado

PUNTOS: 0,00 N

Porcentaje de superficie determinada en Red Natura 2000

PUNTOS: 0,00 0.0%

Tener suscrito o haber tenido suscrito convenio de colaboración con el proyecto LIFE+

PUNTOS: 0,00 N

Porcentaje de superficie determinada de la explotación bajo sistemas de producción integrada ganadera o producción ecológica

PUNTOS: 0,00 0.0%

Porcentaje de carga ganadera con especies rumiantes

PUNTOS: 2,00 88.07%

<u>EXPLOTACIÓN</u>	<u>ESPECIE</u>	<u>RUMIANTE</u>	<u>UGMs</u>
ES210570000124	CAPRINA	SI	145.32
ES210570000124	PORCINO	NO	19.69

Porcentaje de carga ganadera con especies ovina

PUNTOS: 0,00 0.0%

<u>EXPLOTACIÓN</u>	<u>ESPECIE</u>	<u>OVINA</u>	<u>UGMs</u>
ES210570000124	CAPRINA	NO	145.32
ES210570000124	PORCINO	NO	19.69

Pendiente media de la explotación

PUNTOS: 0,00 0.0%



<u>APELLIDOS Y NOMBRE / RAZÓN SOCIAL</u>	<u>NIF</u>	<u>EXPEDIENTE</u>	<u>PROPUESTA</u>
MACIAS SALVADOR ANTONIO JOSE	29438590Q	5006994	ADMITIDO
<u>SOLICITA ACTUACIÓN 1</u>	<u>SOLICITA ACTUACIÓN 2</u>	<u>PROPUESTA ACTUACIÓN 2</u>	<u>SOLICITA ACTUACIÓN 3</u>
NO	SI	ADMITIDO	NO

DETALLE DE ACTUACIÓN 2

IMPORTES POR ANUALIDAD

	<u>SUPERFICIE PROPUESTA</u>	<u>SUPERFICIE SUBVENCIONABLE</u>	<u>2016</u>	<u>2017</u>	<u>2018</u>	<u>2019</u>	<u>2020</u>
IMPORTE MÁXIMO	2,83	2,83	268,60 €	268,60 €	268,60 €	268,60 €	268,60 €
IMPORTE MEDIO DE TRANSFERENCIA (€/ha)			94,91 €	94,91 €	94,91 €	94,91 €	94,91 €

INCIDENCIAS

INCIDENCIA DESCRIPCIÓN

224	La superficie de cruce total de productos de la agrupación Pastos permanentes sobre un mismo recinto en una misma solicitud, no puede superar la superficie total admisible de pastos. Ref:160000008038214 Recinto:21-008-005-00011-004 Cultivo:62000 PASTOS PERMANENTES DE 5 O MAS AÑOS-SIN VARIEDAD Secano Superficie admisible de pastos del recinto según SIGPAC.:2946 Suma de superficies de cruce netas declaradas para este recinto por el solicitante.:3116 Exceso de superficie (Hectáreas):1,7 Ref:1600000011172331 Recinto:21-008-010-00001-001 Cultivo:62000 PASTOS PERMANENTES DE 5 O MAS AÑOS-SIN VARIEDAD Secano Superficie admisible de pastos del recinto según SIGPAC.:0 Suma de superficies de cruce netas declaradas para este recinto por el solicitante.:405 Exceso de superficie (Hectáreas):4,05
80856	No cumple con la superficie mínima de cultivo elegible para solicitar la operación. Sup. Resuelta:3,33
80866	La superficie que figura en la capa de formación adhesionada para el recinto, es inferior a la superficie por la que se solicita la ayuda para el recinto Ref:160000008038214 Recinto:21-008-005-00011-004 Cultivo:62000 PASTOS PERMANENTES DE 5 O MAS AÑOS-SIN VARIEDAD Secano Sup. Dec. Adm.:8,48 Sup. Censo Bruta:5,33 Ref:1600000011172331 Recinto:21-008-010-00001-001 Cultivo:62000 PASTOS PERMANENTES DE 5 O MAS AÑOS-SIN VARIEDAD Secano Sup. Dec. Adm.:4,77 Sup. Censo Bruta:0
80867	Superficie resuelta para el grupo de pago menor que la mínima requerida Ref:160000008038214 Recinto:21-008-005-00011-004 Cultivo:62000 PASTOS PERMANENTES DE 5 O MAS AÑOS-SIN VARIEDAD Secano Sup. Declarada:4,53 Sup. Resuelta:2,83 Ref:1600000011172331 Recinto:21-008-010-00001-001 Cultivo:62000 PASTOS PERMANENTES DE 5 O MAS AÑOS-SIN VARIEDAD Secano Sup. Declarada:0 Sup. Resuelta:0

DETALLE DE SUPERFICIE DE FORMACIÓN ADEHESADA EN EL CENSO DE DEHESAS

<u>REF.</u>	<u>REFERENCIA SIGPAC</u>	<u>SUP. BRUTA (ha)</u>	<u>CAP (%)</u>	<u>SUP. NETA (ha)</u>
160000008038213	21-008-005-00011-0004	18,28	65,00	11,88
160000008038214	21-008-005-00011-0004	5,33	85,00	4,53
1600000010952316	21-008-009-00005-0002	17,59	100,00	17,59
TOTAL		41,20		34,00

RESUMEN CRITERIOS DE SELECCIÓN

10.1.3 Conservación y mejora de pastos en sistemas de dehesas. PUNTOS: 2,00

	<u>PUNTOS</u>	
Plan de Gestión Integral de Dehesas oficialmente aprobado	0,00	N
Porcentaje de superficie determinada en Red Natura 2000	0,00	0.0%
Tener suscrito o haber tenido suscrito convenio de colaboración con el proyecto LIFE+	0,00	N
Porcentaje de superficie determinada de la explotación bajo sistemas de producción integrada ganadera o producción ecológica	0,00	0.0%
Porcentaje de carga ganadera con especies rumiantes	2,00	91.56%
Porcentaje de carga ganadera con especies ovina	0,00	0.0%
Pendiente media de la explotación	0,00	0.0%



DETALLE CRITERIOS DE SELECCIÓN

10.1.3 Conservación y mejora de pastos en sistemas de dehesas.

PUNTOS: 2,00

Plan de Gestión Integral de Dehesas oficialmente aprobado

PUNTOS: 0,00 N

Porcentaje de superficie determinada en Red Natura 2000

PUNTOS: 0,00 0.0%

Tener suscrito o haber tenido suscrito convenio de colaboración con el proyecto LIFE+

PUNTOS: 0,00 N

Porcentaje de superficie determinada de la explotación bajo sistemas de producción integrada ganadera o producción ecológica

PUNTOS: 0,00 0.0%

Porcentaje de carga ganadera con especies rumiantes

PUNTOS: 2,00 91.56%

<u>EXPLOTACIÓN</u>	<u>ESPECIE</u>	<u>RUMIANTE</u>	<u>UGMs</u>
ES21008000074	CAPRINA	SI	14.55
ES21008000074	PORCINO	NO	0
ES21008000331	PORCINO	NO	1.34

Porcentaje de carga ganadera con especies ovina

PUNTOS: 0,00 0.0%

<u>EXPLOTACIÓN</u>	<u>ESPECIE</u>	<u>OVINA</u>	<u>UGMs</u>
ES21008000074	CAPRINA	NO	14.55
ES21008000074	PORCINO	NO	0
ES21008000331	PORCINO	NO	1.34

Pendiente media de la explotación

PUNTOS: 0,00 0.0%



<u>APELLIDOS Y NOMBRE / RAZÓN SOCIAL</u>	<u>NIF</u>	<u>EXPEDIENTE</u>	<u>PROPUESTA</u>
MACIAS SANCHEZ MARTIN	29442569Q	5008551	INADMITIDO
<u>SOLICITA ACTUACIÓN 1</u>	<u>SOLICITA ACTUACIÓN 2</u>	<u>PROPUESTA ACTUACIÓN 2</u>	<u>SOLICITA ACTUACIÓN 3</u>
NO	SI	INADMITIDO	NO

DETALLE DE ACTUACIÓN 2

IMPORTES POR ANUALIDAD

	<u>SUPERFICIE PROPUESTA</u>	<u>SUPERFICIE SUBVENCIONABLE</u>	<u>2016</u>	<u>2017</u>	<u>2018</u>	<u>2019</u>	<u>2020</u>
IMPORTE MÁXIMO	0,00	0,00	0,00 €	0,00 €	0,00 €	0,00 €	0,00 €
IMPORTE MEDIO DE TRANSFERENCIA (€/ha)			0,00 €	0,00 €	0,00 €	0,00 €	0,00 €

INCIDENCIAS

INCIDENCIA DESCRIPCIÓN

80854	La explotación por la que solicita ayudas no se encuentra inscrita en el Censo de Dehesas de Andalucía
80856	No cumple con la superficie mínima de cultivo elegible para solicitar la operación. Sup. Resuelta:0
80863	Cultivo, variedad, regimen y/o uso del recinto SIGPAC no compatible con la operación (anexo III.I, Orden 26 mayo 2015) Ref:1600000026166732 Recinto:21-025-020-00176-001 Cultivo:63000 PASTOS DE MENOS DE 5 AÑOS-SIN VARIEDAD Regadío
80866	La superficie que figura en la capa de formación adhesionada para el recinto, es inferior a la superficie por la que se solicita la ayuda para el recinto Ref:1600000026166732 Recinto:21-025-020-00176-001 Cultivo:63000 PASTOS DE MENOS DE 5 AÑOS-SIN VARIEDAD Regadío Sup. Dec. Adm.:0,26 Sup. Censo Bruta:0 Ref:1600000026166733 Recinto:21-025-020-00260-001 Cultivo:62000 PASTOS PERMANENTES DE 5 O MAS AÑOS-SIN VARIEDAD Secano Sup. Dec. Adm.:1,86 Sup. Censo Bruta:0 Ref:1600000026166734 Recinto:21-025-020-00176-002 Cultivo:62000 PASTOS PERMANENTES DE 5 O MAS AÑOS-SIN VARIEDAD Secano Sup. Dec. Adm.:7,8 Sup. Censo Bruta:0 Ref:1600000026166735 Recinto:21-025-020-00176-002 Cultivo:62000 PASTOS PERMANENTES DE 5 O MAS AÑOS-SIN VARIEDAD Secano Sup. Dec. Adm.:4,73 Sup. Censo Bruta:0 Ref:1600000026166739 Recinto:21-025-020-00176-006 Cultivo:62000 PASTOS PERMANENTES DE 5 O MAS AÑOS-SIN VARIEDAD Secano Sup. Dec. Adm.:0,16 Sup. Censo Bruta:0 Ref:1600000026166740 Recinto:21-025-020-00176-004 Cultivo:62000 PASTOS PERMANENTES DE 5 O MAS AÑOS-SIN VARIEDAD Secano Sup. Dec. Adm.:0,18 Sup. Censo Bruta:0
80867	Superficie resuelta para el grupo de pago menor que la mínima requerida Ref:1600000026166733 Recinto:21-025-020-00260-001 Cultivo:62000 PASTOS PERMANENTES DE 5 O MAS AÑOS-SIN VARIEDAD Secano Sup. Declarada:0 Sup. Resuelta:0 Ref:1600000026166734 Recinto:21-025-020-00176-002 Cultivo:62000 PASTOS PERMANENTES DE 5 O MAS AÑOS-SIN VARIEDAD Secano Sup. Declarada:0 Sup. Resuelta:0 Ref:1600000026166735 Recinto:21-025-020-00176-002 Cultivo:62000 PASTOS PERMANENTES DE 5 O MAS AÑOS-SIN VARIEDAD Secano Sup. Declarada:0 Sup. Resuelta:0 Ref:1600000026166739 Recinto:21-025-020-00176-006 Cultivo:62000 PASTOS PERMANENTES DE 5 O MAS AÑOS-SIN VARIEDAD Secano Sup. Declarada:0 Sup. Resuelta:0 Ref:1600000026166740 Recinto:21-025-020-00176-004 Cultivo:62000 PASTOS PERMANENTES DE 5 O MAS AÑOS-SIN VARIEDAD Secano Sup. Declarada:0 Sup. Resuelta:0

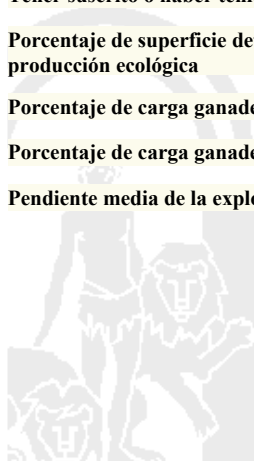
DETALLE DE SUPERFICIE DE FORMACIÓN ADEHESADA EN EL CENSO DE DEHESAS

RESUMEN CRITERIOS DE SELECCIÓN

10.1.3 Conservación y mejora de pastos en sistemas de dehesas.

PUNTOS: 0,00

	<u>PUNTOS</u>	
Plan de Gestión Integral de Dehesas oficialmente aprobado	0,00	N
Porcentaje de superficie determinada en Red Natura 2000	0,00	0.0%
Tener suscrito o haber tenido suscrito convenio de colaboración con el proyecto LIFE+	0,00	N
Porcentaje de superficie determinada de la explotación bajo sistemas de producción integrada ganadera o producción ecológica	0,00	0.0%
Porcentaje de carga ganadera con especies rumiantes	0,00	8.86%
Porcentaje de carga ganadera con especies ovina	0,00	8.86%
Pendiente media de la explotación	0,00	0.0%



DETALLE CRITERIOS DE SELECCIÓN

10.1.3 Conservación y mejora de pastos en sistemas de dehesas. PUNTOS: 0,00

Plan de Gestión Integral de Dehesas oficialmente aprobado PUNTOS: 0,00 N

Porcentaje de superficie determinada en Red Natura 2000 PUNTOS: 0,00 0.0%

Tener suscrito o haber tenido suscrito convenio de colaboración con el proyecto LIFE+ PUNTOS: 0,00 N

Porcentaje de superficie determinada de la explotación bajo sistemas de producción integrada ganadera o producción ecológica PUNTOS: 0,00 0.0%

Porcentaje de carga ganadera con especies rumiantes PUNTOS: 0,00 8.86%

<u>EXPLOTACIÓN</u>	<u>ESPECIE</u>	<u>RUMIANTE</u>	<u>UGMs</u>
ES210040000268	OVINA	SI	2.37
ES210040000268	PORCINO	NO	23.38
ES210250000044	PORCINO	NO	19.76
ES210250000203	OVINA	SI	2.39
ES210250000203	PORCINO	NO	5.75

Porcentaje de carga ganadera con especies ovina PUNTOS: 0,00 8.86%

<u>EXPLOTACIÓN</u>	<u>ESPECIE</u>	<u>OVINA</u>	<u>UGMs</u>
ES210040000268	OVINA	SI	2.37
ES210040000268	PORCINO	NO	23.38
ES210250000044	PORCINO	NO	19.76
ES210250000203	OVINA	SI	2.39
ES210250000203	PORCINO	NO	5.75

Pendiente media de la explotación PUNTOS: 0,00 0.0%



<u>APELLIDOS Y NOMBRE / RAZÓN SOCIAL</u>	<u>NIF</u>	<u>EXPEDIENTE</u>	<u>PROPUESTA</u>
MACIAS SUAREZ JOSE MARIA	29438786M	5005700	ADMITIDO
<u>SOLICITA ACTUACIÓN 1</u>	<u>SOLICITA ACTUACIÓN 2</u>	<u>SOLICITA ACTUACIÓN 3</u>	<u>PROPUESTA ACTUACIÓN 3</u>
NO	NO	SI	ADMITIDO

DETALLE DE ACTUACIÓN 3

IMPORTES POR ANUALIDAD

	<u>SUPERFICIE PROPUESTA</u>	<u>SUPERFICIE SUBVENCIONABLE</u>	<u>2016</u>	<u>2017</u>	<u>2018</u>	<u>2019</u>	<u>2020</u>
IMPORTE MÁXIMO	14,09	14,09	603,62 €	603,62 €	603,62 €	603,62 €	603,62 €
IMPORTE MEDIO DE TRANSFERENCIA (€/ha)			42,84 €	42,84 €	42,84 €	42,84 €	42,84 €

RECINTOS PROPUESTOS

<u>REF.</u>	<u>REFERENCIA SIGPAC</u>	<u>CULTIVO</u>	<u>DESCRIPCIÓN CULTIVO</u>	<u>S/R</u>	<u>PEND. MEDIA (%)</u>	<u>SUP. DEC. (ha)</u>	<u>SUP. BRUTA (ha)</u>	<u>CAP (%)</u>	<u>SUP. NETA (ha)</u>	<u>SUP. DEC. ADMIN. (ha)</u>	<u>SUP. CAMPO (ha)</u>	<u>SUP. CALC. (ha)</u>
160000003219104	21-058-001-00032-0006	62000	PASTOS PERMANENTES DE 5 O MAS AÑOS-SIN VARIEDAD	S	11,31	31,73	0,00	100,00	0,00	0,00		0,00
160000003219434	21-058-003-00014-0005	63000	PASTOS DE MENOS DE 5 AÑOS-SIN VARIEDAD	S	8,91	14,09	14,09	100,00	14,09	14,09		14,09

INCIDENCIAS

INCIDENCIA DESCRIPCIÓN

80866 La superficie que figura en la capa de formación adhesionada para el recinto, es inferior a la superficie por la que se solicita la ayuda para el recinto
 Ref:160000003219104 Recinto:21-058-001-00032-0006 Cultivo:62000 PASTOS PERMANENTES DE 5 O MAS AÑOS-SIN VARIEDAD Secano Sup. Dec. Adm.:33,05 Sup. Censo Bruta:0
 Ref:160000003219434 Recinto:21-058-003-00014-0005 Cultivo:63000 PASTOS DE MENOS DE 5 AÑOS-SIN VARIEDAD Secano Sup. Dec. Adm.:14,15 Sup. Censo Bruta:14,09

DETALLE DE SUPERFICIE DE FORMACIÓN ADEHESADA EN EL CENSO DE DEHESAS

<u>REF.</u>	<u>REFERENCIA SIGPAC</u>	<u>SUP. BRUTA (ha)</u>	<u>CAP (%)</u>	<u>SUP. NETA (ha)</u>
160000003219432	21-058-003-00014-0005	28,15	100,00	28,15
160000003219434	21-058-003-00014-0005	14,09	100,00	14,09
TOTAL		42,24		42,24

RESUMEN CRITERIOS DE SELECCIÓN

10.1.3 Conservación y mejora de pastos en sistemas de dehesas.

PUNTOS: 6,00

	<u>PUNTOS</u>	
Plan de Gestión Integral de Dehesas oficialmente aprobado	0,00	N
Porcentaje de superficie determinada en Red Natura 2000	0,00	0.0%
Tener suscrito o haber tenido suscrito convenio de colaboración con el proyecto LIFE+	0,00	N
Porcentaje de superficie determinada de la explotación bajo sistemas de producción integrada ganadera o producción ecológica	4,00	100.0%
Porcentaje de carga ganadera con especies rumiantes	0,00	40.16%
Porcentaje de carga ganadera con especies ovina	0,00	0.0%
Pendiente media de la explotación	2,00	8.91%



DETALLE CRITERIOS DE SELECCIÓN

10.1.3 Conservación y mejora de pastos en sistemas de dehesas. PUNTOS: 6,00

Plan de Gestión Integral de Dehesas oficialmente aprobado PUNTOS: 0,00 N

Porcentaje de superficie determinada en Red Natura 2000 PUNTOS: 0,00 0.0%

REF.	REFERENCIA SIGPAC	CULTIVO	DESCRIPCIÓN CULTIVO	S/R	SUP. PROPUESTA (ha)	SUP. CUMPLE (ha)
160000003219104	21-058-001-00032-0006	62000	PASTOS PERMANENTES DE 5 O MAS AÑOS-SIN VARIEDAD	S	0,00	0,00
160000003219434	21-058-003-00014-0005	63000	PASTOS DE MENOS DE 5 AÑOS-SIN VARIEDAD	S	14,09	0,00

Tener suscrito o haber tenido suscrito convenio de colaboración con el proyecto LIFE+ PUNTOS: 0,00 N

Porcentaje de superficie determinada de la explotación bajo sistemas de producción integrada ganadera o producción ecológica PUNTOS: 4,00 100.0%

REF.	REFERENCIA SIGPAC	CULTIVO	DESCRIPCIÓN CULTIVO	S/R	SUP. PROPUESTA (ha)	SUP. CUMPLE (ha)
160000003219104	21-058-001-00032-0006	62000	PASTOS PERMANENTES DE 5 O MAS AÑOS-SIN VARIEDAD	S	0,00	0,00
160000003219434	21-058-003-00014-0005	63000	PASTOS DE MENOS DE 5 AÑOS-SIN VARIEDAD	S	14,09	14,09

Porcentaje de carga ganadera con especies rumiantes PUNTOS: 0,00 40.16%

EXPLOTACIÓN	ESPECIE	RUMIANTE	UGMs
ES210580000039	CAPRINA	SI	122.34
ES210580000039	PORCINO	NO	182.31

Porcentaje de carga ganadera con especies ovina PUNTOS: 0,00 0.0%

EXPLOTACIÓN	ESPECIE	OVINA	UGMs
ES210580000039	CAPRINA	NO	122.34
ES210580000039	PORCINO	NO	182.31

Pendiente media de la explotación PUNTOS: 2,00 8.91%

REF.	REFERENCIA SIGPAC	CULTIVO	DESCRIPCIÓN CULTIVO	S/R	PENDIENTE MEDIA (%)	SUP. PROPUESTA (ha)
160000003219104	21-058-001-00032-0006	62000	PASTOS PERMANENTES DE 5 O MAS AÑOS-SIN VARIEDAD	S	11,31	0,00
160000003219434	21-058-003-00014-0005	63000	PASTOS DE MENOS DE 5 AÑOS-SIN VARIEDAD	S	8,91	14,09



<u>APELLIDOS Y NOMBRE / RAZÓN SOCIAL</u>	<u>NIF</u>	<u>EXPEDIENTE</u>	<u>PROPUESTA</u>
MAGALLANES ABAD JOSÉ MARÍA	30816932Z	5006442	ADMITIDO
<u>SOLICITA ACTUACIÓN 1</u>	<u>SOLICITA ACTUACIÓN 2</u>	<u>PROPUESTA ACTUACIÓN 2</u>	<u>SOLICITA ACTUACIÓN 3</u>
NO	SI	ADMITIDO	NO

DETALLE DE ACTUACIÓN 2

IMPORTES POR ANUALIDAD

	<u>SUPERFICIE PROPUESTA</u>	<u>SUPERFICIE SUBVENCIONABLE</u>	<u>2016</u>	<u>2017</u>	<u>2018</u>	<u>2019</u>	<u>2020</u>
IMPORTE MÁXIMO	12,92	12,92	1.226,24 €	1.226,24 €	1.226,24 €	1.226,24 €	1.226,24 €
IMPORTE MEDIO DE TRANSFERENCIA (€/ha)			94,91 €	94,91 €	94,91 €	94,91 €	94,91 €

RECINTOS PROPUESTOS

<u>REF.</u>	<u>REFERENCIA SIGPAC</u>	<u>CULTIVO</u>	<u>DESCRIPCIÓN CULTIVO</u>	<u>S/R</u>	<u>PEND. MEDIA (%)</u>	<u>SUP. DEC. (ha)</u>	<u>SUP. BRUTA (ha)</u>	<u>CAP (%)</u>	<u>SUP. NETA (ha)</u>	<u>SUP. DEC. ADMIN. (ha)</u>	<u>SUP. CAMPO (ha)</u>	<u>SUP. CALC. (ha)</u>
160000003050207	21-007-004-00003-0144	62000	PASTOS PERMANENTES DE 5 O MAS AÑOS-SIN VARIEDAD	S	15,69	6,90	7,98	85,00	6,78	6,78		6,78
160000003050242	21-007-004-00003-0134	62000	PASTOS PERMANENTES DE 5 O MAS AÑOS-SIN VARIEDAD	S	9,59	12,44	6,14	100,00	6,14	6,14		6,14

INCIDENCIAS

INCIDENCIA DESCRIPCIÓN

80866 La superficie que figura en la capa de formación adhesionada para el recinto, es inferior a la superficie por la que se solicita la ayuda para el recinto
 Ref:160000003050242 Recinto:21-007-004-00003-134 Cultivo:62000 PASTOS PERMANENTES DE 5 O MAS AÑOS-SIN VARIEDAD
 Secano Sup. Dec. Adm.:12,44 Sup. Censo Bruta:6,14

DETALLE DE SUPERFICIE DE FORMACIÓN ADEHESADA EN EL CENSO DE DEHESAS

<u>REF.</u>	<u>REFERENCIA SIGPAC</u>	<u>SUP. BRUTA (ha)</u>	<u>CAP (%)</u>	<u>SUP. NETA (ha)</u>
1500000023556024	21-026-002-00014-0006	5,29	100,00	5,29
1600000003050206	21-007-004-00003-0101	49,18	75,00	36,89
1600000003050207	21-007-004-00003-0101	7,98	85,00	6,78
1600000003050209	21-007-004-00003-0102	12,40	25,00	3,10
1600000003050236	21-007-004-00003-0124	2,94	100,00	2,94
1600000003050238	21-007-004-00003-0132	4,60	100,00	4,60
1600000003050240	21-007-004-00003-0133	0,04	100,00	0,04
1600000003050242	21-007-004-00003-0134	6,14	100,00	6,14
1600000003050245	21-007-004-00003-0139	31,94	85,00	27,15
1600000003050247	21-007-004-00003-0140	4,65	100,00	4,65
1600000003050249	21-007-004-00003-0141	6,87	85,00	5,84
1600000003123929	21-026-002-00022-0001	0,92	100,00	0,92
1600000003123931	21-026-002-00022-0003	0,34	65,00	0,22
1600000003123976	21-026-003-00131-0002	16,63	65,00	10,81
TOTAL		149,92		115,37

RESUMEN CRITERIOS DE SELECCIÓN

10.1.3 Conservación y mejora de pastos en sistemas de dehesas. PUNTOS: 4,96

	<u>PUNTOS</u>	
Plan de Gestión Integral de Dehesas oficialmente aprobado	0,00	N
Porcentaje de superficie determinada en Red Natura 2000	1,48	47.52%
Tener suscrito o haber tenido suscrito convenio de colaboración con el proyecto LIFE+	0,00	N
Porcentaje de superficie determinada de la explotación bajo sistemas de producción integrada ganadera o producción ecológica	1,48	47.52%
Porcentaje de carga ganadera con especies rumiantes	0,00	0.0%
Porcentaje de carga ganadera con especies ovina	0,00	0.0%
Pendiente media de la explotación	2,00	12.79%



DETALLE CRITERIOS DE SELECCIÓN

10.1.3 Conservación y mejora de pastos en sistemas de dehesas. PUNTOS: 4,96

Plan de Gestión Integral de Dehesas oficialmente aprobado PUNTOS: 0,00 N

Porcentaje de superficie determinada en Red Natura 2000 PUNTOS: 1,48 47.52%

REF.	REFERENCIA SIGPAC	CULTIVO	DESCRIPCIÓN CULTIVO	S/R	SUP. PROPUESTA (ha)	SUP. CUMPLE (ha)
160000003050242	21-007-004-00003-0134	62000	PASTOS PERMANENTES DE 5 O MAS AÑOS-SIN VARIEDAD	S	6,14	6,14
160000003050207	21-007-004-00003-0144	62000	PASTOS PERMANENTES DE 5 O MAS AÑOS-SIN VARIEDAD	S	6,78	0,00

Tener suscrito o haber tenido suscrito convenio de colaboración con el proyecto LIFE+ PUNTOS: 0,00 N

Porcentaje de superficie determinada de la explotación bajo sistemas de producción integrada ganadera o producción ecológica PUNTOS: 1,48 47.52%

REF.	REFERENCIA SIGPAC	CULTIVO	DESCRIPCIÓN CULTIVO	S/R	SUP. PROPUESTA (ha)	SUP. CUMPLE (ha)
160000003050242	21-007-004-00003-0134	62000	PASTOS PERMANENTES DE 5 O MAS AÑOS-SIN VARIEDAD	S	6,14	6,14
160000003050207	21-007-004-00003-0144	62000	PASTOS PERMANENTES DE 5 O MAS AÑOS-SIN VARIEDAD	S	6,78	0,00

Porcentaje de carga ganadera con especies rumiantes PUNTOS: 0,00 0.0%

Porcentaje de carga ganadera con especies ovina PUNTOS: 0,00 0.0%

Pendiente media de la explotación PUNTOS: 2,00 12.79%

REF.	REFERENCIA SIGPAC	CULTIVO	DESCRIPCIÓN CULTIVO	S/R	PENDIENTE MEDIA (%)	SUP. PROPUESTA (ha)
160000003050242	21-007-004-00003-0134	62000	PASTOS PERMANENTES DE 5 O MAS AÑOS-SIN VARIEDAD	S	9,59	6,14
160000003050207	21-007-004-00003-0144	62000	PASTOS PERMANENTES DE 5 O MAS AÑOS-SIN VARIEDAD	S	15,69	6,78



<u>APELLIDOS Y NOMBRE / RAZÓN SOCIAL</u>	<u>NIF</u>	<u>EXPEDIENTE</u>	<u>PROPUESTA</u>
MALVASIA DEL SOL S.L.	B11218674	5008209	INADMITIDO
<u>SOLICITA ACTUACIÓN 1</u>	<u>SOLICITA ACTUACIÓN 2</u>	<u>PROPUESTA ACTUACIÓN 2</u>	<u>SOLICITA ACTUACIÓN 3</u>
NO	SI	INADMITIDO	NO

DETALLE DE ACTUACIÓN 2

IMPORTES POR ANUALIDAD

	<u>SUPERFICIE PROPUESTA</u>	<u>SUPERFICIE SUBVENCIONABLE</u>	<u>2016</u>	<u>2017</u>	<u>2018</u>	<u>2019</u>	<u>2020</u>
IMPORTE MÁXIMO	0,00	0,00	0,00 €	0,00 €	0,00 €	0,00 €	0,00 €
IMPORTE MEDIO DE TRANSFERENCIA (€/ha)			0,00 €	0,00 €	0,00 €	0,00 €	0,00 €

INCIDENCIAS

INCIDENCIA DESCRIPCIÓN

224	La superficie de cruce total de productos de la agrupación Pastos permanentes sobre un mismo recinto en una misma solicitud, no puede superar la superficie total admisible de pastos. Ref:1600000026010167 Recinto:11-020-050-00003-005 Cultivo:62000 PASTOS PERMANENTES DE 5 O MAS AÑOS-SIN VARIEDAD Secano Superficie admisible de pastos del recinto según SIGPAC.:2331 Suma de superficies de cruce netas declaradas para este recinto por el solicitante.:2333 Exceso de superficie (Hectáreas):0,02 Ref:1600000026010181 Recinto:11-020-050-00003-002 Cultivo:62000 PASTOS PERMANENTES DE 5 O MAS AÑOS-SIN VARIEDAD Secano Superficie admisible de pastos del recinto según SIGPAC.:628 Suma de superficies de cruce netas declaradas para este recinto por el solicitante.:629 Exceso de superficie (Hectáreas):0,01 Ref:1600000026010184 Recinto:11-020-050-00002-001 Cultivo:62000 PASTOS PERMANENTES DE 5 O MAS AÑOS-SIN VARIEDAD Secano Superficie admisible de pastos del recinto según SIGPAC.:1625 Suma de superficies de cruce netas declaradas para este recinto por el solicitante.:1626 Exceso de superficie (Hectáreas):0,01
80854	La explotación por la que solicita ayudas no se encuentra inscrita en el Censo de Dehesas de Andalucía
80856	No cumple con la superficie mínima de cultivo elegible para solicitar la operación. Sup. Resuelta:0
80866	La superficie que figura en la capa de formación adhesionada para el recinto, es inferior a la superficie por la que se solicita la ayuda para el recinto Ref:1600000026010167 Recinto:11-020-050-00003-005 Cultivo:62000 PASTOS PERMANENTES DE 5 O MAS AÑOS-SIN VARIEDAD Secano Sup. Dec. Adm.:31,11 Sup. Censo Bruta:0 Ref:1600000026010181 Recinto:11-020-050-00003-002 Cultivo:62000 PASTOS PERMANENTES DE 5 O MAS AÑOS-SIN VARIEDAD Secano Sup. Dec. Adm.:6,29 Sup. Censo Bruta:0 Ref:1600000026010184 Recinto:11-020-050-00002-001 Cultivo:62000 PASTOS PERMANENTES DE 5 O MAS AÑOS-SIN VARIEDAD Secano Sup. Dec. Adm.:16,26 Sup. Censo Bruta:0 Ref:1600000026010185 Recinto:11-020-050-00003-001 Cultivo:62000 PASTOS PERMANENTES DE 5 O MAS AÑOS-SIN VARIEDAD Secano Sup. Dec. Adm.:3,4 Sup. Censo Bruta:0
80867	Superficie resuelta para el grupo de pago menor que la mínima requerida Ref:1600000026010167 Recinto:11-020-050-00003-005 Cultivo:62000 PASTOS PERMANENTES DE 5 O MAS AÑOS-SIN VARIEDAD Secano Sup. Declarada:0 Sup. Resuelta:0 Ref:1600000026010181 Recinto:11-020-050-00003-002 Cultivo:62000 PASTOS PERMANENTES DE 5 O MAS AÑOS-SIN VARIEDAD Secano Sup. Declarada:0 Sup. Resuelta:0 Ref:1600000026010184 Recinto:11-020-050-00002-001 Cultivo:62000 PASTOS PERMANENTES DE 5 O MAS AÑOS-SIN VARIEDAD Secano Sup. Declarada:0 Sup. Resuelta:0 Ref:1600000026010185 Recinto:11-020-050-00003-001 Cultivo:62000 PASTOS PERMANENTES DE 5 O MAS AÑOS-SIN VARIEDAD Secano Sup. Declarada:0 Sup. Resuelta:0

DETALLE DE SUPERFICIE DE FORMACIÓN ADEHESADA EN EL CENSO DE DEHESAS

RESUMEN CRITERIOS DE SELECCIÓN

10.1.3 Conservación y mejora de pastos en sistemas de dehesas.

PUNTOS: 0,00

	<u>PUNTOS</u>	
Plan de Gestión Integral de Dehesas oficialmente aprobado	0,00	N
Porcentaje de superficie determinada en Red Natura 2000	0,00	0.0%
Tener suscrito o haber tenido suscrito convenio de colaboración con el proyecto LIFE+	0,00	N
Porcentaje de superficie determinada de la explotación bajo sistemas de producción integrada ganadera o producción ecológica	0,00	0.0%
Porcentaje de carga ganadera con especies rumiantes	0,00	0.0%
Porcentaje de carga ganadera con especies ovina	0,00	0.0%
Pendiente media de la explotación	0,00	0.0%

DETALLE CRITERIOS DE SELECCIÓN

10.1.3 Conservación y mejora de pastos en sistemas de dehesas.

PUNTOS: 0,00

Plan de Gestión Integral de Dehesas oficialmente aprobado	PUNTOS: 0,00	N
Porcentaje de superficie determinada en Red Natura 2000	PUNTOS: 0,00	0.0%
Tener suscrito o haber tenido suscrito convenio de colaboración con el proyecto LIFE+	PUNTOS: 0,00	N
Porcentaje de superficie determinada de la explotación bajo sistemas de producción integrada ganadera o producción ecológica	PUNTOS: 0,00	0.0%
Porcentaje de carga ganadera con especies rumiantes	PUNTOS: 0,00	0.0%
Porcentaje de carga ganadera con especies ovina	PUNTOS: 0,00	0.0%
Pendiente media de la explotación	PUNTOS: 0,00	0.0%



<u>APELLIDOS Y NOMBRE / RAZÓN SOCIAL</u>	<u>NIF</u>	<u>EXPEDIENTE</u>	<u>PROPUESTA</u>
MANCHA LOPEZ-JURADO MARIA TERESA	28387003N	5007859	ADMITIDO
<u>SOLICITA ACTUACIÓN 1</u>	<u>SOLICITA ACTUACIÓN 2</u>	<u>SOLICITA ACTUACIÓN 3</u>	<u>PROPUESTA ACTUACIÓN 3</u>
NO	NO	SI	ADMITIDO

DETALLE DE ACTUACIÓN 3

IMPORTES POR ANUALIDAD

	<u>SUPERFICIE PROPUESTA</u>	<u>SUPERFICIE SUBVENCIONABLE</u>	<u>2016</u>	<u>2017</u>	<u>2018</u>	<u>2019</u>	<u>2020</u>
IMPORTE MÁXIMO	19,86	13,17	564,20 €	564,20 €	564,20 €	564,20 €	564,20 €
IMPORTE MEDIO DE TRANSFERENCIA (€/ha)			28,41 €	28,41 €	28,41 €	28,41 €	28,41 €

RECINTOS PROPUESTOS

<u>REF.</u>	<u>REFERENCIA SIGPAC</u>	<u>CULTIVO</u>	<u>DESCRIPCIÓN CULTIVO</u>	<u>S/R</u>	<u>PEND. MEDIA (%)</u>	<u>SUP. DEC. (ha)</u>	<u>SUP. BRUTA (ha)</u>	<u>CAP (%)</u>	<u>SUP. NETA (ha)</u>	<u>SUP. DEC. ADMIN. (ha)</u>	<u>SUP. CAMPO (ha)</u>	<u>SUP. CALC. (ha)</u>
1600000025826813	21-016-006-00024-0003	62000	PASTOS PERMANENTES DE 5 O MAS AÑOS-SIN VARIEDAD	S	10,41	9,74	12,99	75,00	9,75	9,75		9,75
1600000025826814	21-016-006-00024-0002	62000	PASTOS PERMANENTES DE 5 O MAS AÑOS-SIN VARIEDAD	S	12,22	10,12	13,49	75,00	10,11	10,11		10,11

INCIDENCIAS

INCIDENCIA DESCRIPCIÓN

80864 Superficie máxima determinada superior al 50% de la superficie de formación adehesada total de la dehesa
 Ref: Recinto:---- Cultivo: - Sup. Resuelta:19,86 Sup. Formación Adehesada Total:26,33

DETALLE DE SUPERFICIE DE FORMACIÓN ADEHESADA EN EL CENSO DE DEHESAS

<u>REF.</u>	<u>REFERENCIA SIGPAC</u>	<u>SUP. BRUTA (ha)</u>	<u>CAP (%)</u>	<u>SUP. NETA (ha)</u>
1600000025826808	21-016-006-00023-0001	5,56	45,00	2,50
1600000025826809	21-016-006-00036-0001	3,54	85,00	3,01
1600000025826810	21-016-006-00036-0004	0,06	0,00	0,00
1600000025826812	21-016-006-00036-0009	0,96	100,00	0,96
1600000025826813	21-016-006-00024-0003	12,99	75,00	9,75
1600000025826814	21-016-006-00024-0002	13,49	75,00	10,11
TOTAL		36,60		26,33

RESUMEN CRITERIOS DE SELECCIÓN

10.1.3 Conservación y mejora de pastos en sistemas de dehesas. PUNTOS: 11,00

	<u>PUNTOS</u>	
Plan de Gestión Integral de Dehesas oficialmente aprobado	0,00	N
Porcentaje de superficie determinada en Red Natura 2000	4,00	100.0%
Tener suscrito o haber tenido suscrito convenio de colaboración con el proyecto LIFE+	0,00	N
Porcentaje de superficie determinada de la explotación bajo sistemas de producción integrada ganadera o producción ecológica	4,00	100.0%
Porcentaje de carga ganadera con especies rumiantes	1,00	73.65%
Porcentaje de carga ganadera con especies ovina	0,00	0.0%
Pendiente media de la explotación	2,00	11.33%



DETALLE CRITERIOS DE SELECCIÓN

10.1.3 Conservación y mejora de pastos en sistemas de dehesas.

PUNTOS: 11,00

Plan de Gestión Integral de Dehesas oficialmente aprobado

PUNTOS: 0,00 N

Porcentaje de superficie determinada en Red Natura 2000

PUNTOS: 4,00 100.0%

<u>REF.</u>	<u>REFERENCIA SIGPAC</u>	<u>CULTIVO</u>	<u>DESCRIPCIÓN CULTIVO</u>	<u>S/R</u>	<u>SUP. PROPUESTA (ha)</u>	<u>SUP. CUMPLE (ha)</u>
160000025826814	21-016-006-00024-0002	62000	PASTOS PERMANENTES DE 5 O MAS AÑOS-SIN VARIEDAD	S	10,11	10,11
160000025826813	21-016-006-00024-0003	62000	PASTOS PERMANENTES DE 5 O MAS AÑOS-SIN VARIEDAD	S	9,75	9,75

Tener suscrito o haber tenido suscrito convenio de colaboración con el proyecto LIFE+

PUNTOS: 0,00 N

Porcentaje de superficie determinada de la explotación bajo sistemas de producción integrada ganadera o producción ecológica

PUNTOS: 4,00 100.0%

<u>REF.</u>	<u>REFERENCIA SIGPAC</u>	<u>CULTIVO</u>	<u>DESCRIPCIÓN CULTIVO</u>	<u>S/R</u>	<u>SUP. PROPUESTA (ha)</u>	<u>SUP. CUMPLE (ha)</u>
160000025826814	21-016-006-00024-0002	62000	PASTOS PERMANENTES DE 5 O MAS AÑOS-SIN VARIEDAD	S	10,11	10,11
160000025826813	21-016-006-00024-0003	62000	PASTOS PERMANENTES DE 5 O MAS AÑOS-SIN VARIEDAD	S	9,75	9,75

Porcentaje de carga ganadera con especies rumiantes

PUNTOS: 1,00 73.65%

<u>EXPLORACIÓN</u>	<u>ESPECIE</u>	<u>RUMIANTE</u>	<u>UGMs</u>
ES210160000044	BOVINA	SI	17.89
ES210160000044	PORCINO	NO	6.4

Porcentaje de carga ganadera con especies ovina

PUNTOS: 0,00 0.0%

<u>EXPLORACIÓN</u>	<u>ESPECIE</u>	<u>OVINA</u>	<u>UGMs</u>
ES210160000044	BOVINA	NO	17.89
ES210160000044	PORCINO	NO	6.4

Pendiente media de la explotación

PUNTOS: 2,00 11.33%

<u>REF.</u>	<u>REFERENCIA SIGPAC</u>	<u>CULTIVO</u>	<u>DESCRIPCIÓN CULTIVO</u>	<u>S/R</u>	<u>PENDIENTE MEDIA (%)</u>	<u>SUP. PROPUESTA (ha)</u>
160000025826814	21-016-006-00024-0002	62000	PASTOS PERMANENTES DE 5 O MAS AÑOS-SIN VARIEDAD	S	12,22	10,11
160000025826813	21-016-006-00024-0003	62000	PASTOS PERMANENTES DE 5 O MAS AÑOS-SIN VARIEDAD	S	10,41	9,75



<u>APELLIDOS Y NOMBRE / RAZÓN SOCIAL</u>	<u>NIF</u>	<u>EXPEDIENTE</u>	<u>PROPUESTA</u>
MARCOS FAL DOMINGO DE GUZMAN	28692969D	5008722	ADMITIDO
<u>SOLICITA ACTUACIÓN 1</u>	<u>SOLICITA ACTUACIÓN 2</u>	<u>PROPUESTA ACTUACIÓN 2</u>	<u>SOLICITA ACTUACIÓN 3</u>
NO	SI	ADMITIDO	NO

DETALLE DE ACTUACIÓN 2

IMPORTES POR ANUALIDAD

	<u>SUPERFICIE PROPUESTA</u>	<u>SUPERFICIE SUBVENCIONABLE</u>	<u>2016</u>	<u>2017</u>	<u>2018</u>	<u>2019</u>	<u>2020</u>
IMPORTE MÁXIMO	49,54	49,54	4.701,84 €	4.701,84 €	4.701,84 €	4.701,84 €	4.701,84 €
IMPORTE MEDIO DE TRANSFERENCIA (€/ha)			94,91 €	94,91 €	94,91 €	94,91 €	94,91 €

RECINTOS PROPUESTOS

<u>REF.</u>	<u>REFERENCIA SIGPAC</u>	<u>CULTIVO</u>	<u>DESCRIPCIÓN CULTIVO</u>	<u>S/R</u>	<u>PEND. MEDIA (%)</u>	<u>SUP. DEC. (ha)</u>	<u>SUP. BRUTA (ha)</u>	<u>CAP (%)</u>	<u>SUP. NETA (ha)</u>	<u>SUP. DEC. ADMIN. (ha)</u>	<u>SUP. CAMPO (ha)</u>	<u>SUP. CALC. (ha)</u>
1600000026270237	21-016-005-00005-0002	62000	PASTOS PERMANENTES DE 5 O MAS AÑOS-SIN VARIEDAD	S	6,07	27,32	27,26	100,00	27,26	27,26		27,26
1600000026270238	21-016-005-00005-0008	62000	PASTOS PERMANENTES DE 5 O MAS AÑOS-SIN VARIEDAD	S	7,64	22,28	22,28	100,00	22,28	22,28		22,28

INCIDENCIAS

INCIDENCIA DESCRIPCIÓN

- 256 Solicitud con recintos declarados en campaña anterior y no declarados en campaña actual con una reducción por omisión de superficie superior al 3%.
CÓDIGO PARA EL PORCENTAJE DE REDUCCIÓN POR OMISIÓN QUE CORRESPONDE A LA SOLICITUD:1
- 80866 La superficie que figura en la capa de formación adhesionada para el recinto, es inferior a la superficie por la que se solicita la ayuda para el recinto
Ref:1600000026270237 Recinto:21-016-005-00005-002 Cultivo:62000 PASTOS PERMANENTES DE 5 O MAS AÑOS-SIN VARIEDAD Secano Sup. Dec. Adm.:28,14 Sup. Censo Bruta:27,26

DETALLE DE SUPERFICIE DE FORMACIÓN ADEHESADA EN EL CENSO DE DEHESAS

<u>REF.</u>	<u>REFERENCIA SIGPAC</u>	<u>SUP. BRUTA (ha)</u>	<u>CAP (%)</u>	<u>SUP. NETA (ha)</u>
1600000026270234	21-016-005-00005-0002	52,00	100,00	52,00
1600000026270237	21-016-005-00005-0002	27,94	100,00	27,94
1600000026270238	21-016-005-00005-0008	22,28	100,00	22,28
1600000026270239	21-016-005-00005-0009	0,61	100,00	0,61
TOTAL		102,83		102,83

RESUMEN CRITERIOS DE SELECCIÓN

10.1.3 Conservación y mejora de pastos en sistemas de dehesas. PUNTOS: 12,00

	<u>PUNTOS</u>	
Plan de Gestión Integral de Dehesas oficialmente aprobado	0,00	N
Porcentaje de superficie determinada en Red Natura 2000	4,00	100.0%
Tener suscrito o haber tenido suscrito convenio de colaboración con el proyecto LIFE+	0,00	N
Porcentaje de superficie determinada de la explotación bajo sistemas de producción integrada ganadera o producción ecológica	4,00	100.0%
Porcentaje de carga ganadera con especies rumiantes	3,00	100.0%
Porcentaje de carga ganadera con especies ovina	0,00	0.0%
Pendiente media de la explotación	1,00	6.78%



DETALLE CRITERIOS DE SELECCIÓN

10.1.3 Conservación y mejora de pastos en sistemas de dehesas.

PUNTOS: 12,00

Plan de Gestión Integral de Dehesas oficialmente aprobado

PUNTOS: 0,00 N

Porcentaje de superficie determinada en Red Natura 2000

PUNTOS: 4,00 100.0%

REF.	REFERENCIA SIGPAC	CULTIVO	DESCRIPCIÓN CULTIVO	S/R	SUP. PROPUESTA (ha)	SUP. CUMPLE (ha)
160000026270237	21-016-005-00005-0002	62000	PASTOS PERMANENTES DE 5 O MAS AÑOS-SIN VARIEDAD	S	27,26	27,26
160000026270238	21-016-005-00005-0008	62000	PASTOS PERMANENTES DE 5 O MAS AÑOS-SIN VARIEDAD	S	22,28	22,28

Tener suscrito o haber tenido suscrito convenio de colaboración con el proyecto LIFE+

PUNTOS: 0,00 N

Porcentaje de superficie determinada de la explotación bajo sistemas de producción integrada ganadera o producción ecológica

PUNTOS: 4,00 100.0%

REF.	REFERENCIA SIGPAC	CULTIVO	DESCRIPCIÓN CULTIVO	S/R	SUP. PROPUESTA (ha)	SUP. CUMPLE (ha)
160000026270237	21-016-005-00005-0002	62000	PASTOS PERMANENTES DE 5 O MAS AÑOS-SIN VARIEDAD	S	27,26	27,26
160000026270238	21-016-005-00005-0008	62000	PASTOS PERMANENTES DE 5 O MAS AÑOS-SIN VARIEDAD	S	22,28	22,28

Porcentaje de carga ganadera con especies rumiantes

PUNTOS: 3,00 100.0%

EXPLOTACIÓN	ESPECIE	RUMIANTE	UGMs
ES210160000266	BOVINA	SI	178.48
ES210160000266	CAPRINA	SI	0

Porcentaje de carga ganadera con especies ovina

PUNTOS: 0,00 0.0%

EXPLOTACIÓN	ESPECIE	OVINA	UGMs
ES210160000266	BOVINA	NO	178.48
ES210160000266	CAPRINA	NO	0

Pendiente media de la explotación

PUNTOS: 1,00 6.78%

REF.	REFERENCIA SIGPAC	CULTIVO	DESCRIPCIÓN CULTIVO	S/R	PENDIENTE MEDIA (%)	SUP. PROPUESTA (ha)
160000026270237	21-016-005-00005-0002	62000	PASTOS PERMANENTES DE 5 O MAS AÑOS-SIN VARIEDAD	S	6,07	27,26
160000026270238	21-016-005-00005-0008	62000	PASTOS PERMANENTES DE 5 O MAS AÑOS-SIN VARIEDAD	S	7,64	22,28



<u>APELLIDOS Y NOMBRE / RAZÓN SOCIAL</u>		<u>NIF</u>	<u>EXPEDIENTE</u>	<u>PROPUESTA</u>		
MARIA DEL CARMEN LOZANO LABRADOR,S.L.U		B90204710	5008422	ADMITIDO		
<u>SOLICITA ACTUACIÓN 1</u>	<u>PROPUESTA ACTUACIÓN 1</u>	<u>SOLICITA ACTUACIÓN 2</u>	<u>PROPUESTA ACTUACIÓN 2</u>	<u>SOLICITA ACTUACIÓN 3</u>		
SI	ADMITIDO	SI	ADMITIDO	NO		

DETALLE DE ACTUACIÓN 1

IMPORTES POR ANUALIDAD

	<u>SUPERFICIE PROPUESTA</u>	<u>SUPERFICIE SUBVENCIONABLE</u>	<u>2016</u>	<u>2017</u>	<u>2018</u>	<u>2019</u>	<u>2020</u>
IMPORTE MÁXIMO	0,00	0,00	0,00 €	0,00 €	0,00 €	0,00 €	0,00 €
IMPORTE MEDIO DE TRANSFERENCIA (€/ha)			0,00 €	0,00 €	0,00 €	0,00 €	0,00 €

RECINTOS PROPUESTOS

<u>REF.</u>	<u>REFERENCIA SIGPAC</u>	<u>CULTIVO</u>	<u>DESCRIPCIÓN CULTIVO</u>	<u>S/R</u>	<u>PEND. MEDIA (%)</u>	<u>SUP. DEC. (ha)</u>	<u>SUP. BRUTA (ha)</u>	<u>CAP (%)</u>	<u>SUP. NETA (ha)</u>	<u>SUP. DEC. ADMIN. (ha)</u>	<u>SUP. CAMPO (ha)</u>	<u>SUP. CALC. (ha)</u>
1600000026065333	21-020-004-00049-0010	62000	PASTOS PERMANENTES DE 5 O MAS AÑOS-SIN VARIEDAD	S	28,91	9,14	12,18	100,00	12,18	12,18		0,00

INCIDENCIAS

INCIDENCIA DESCRIPCIÓN

- 224 La superficie de cruce total de productos de la agrupación Pastos permanentes sobre un mismo recinto en una misma solicitud, no puede superar la superficie total admisible de pastos.
Ref:1600000026065333 Recinto:21-020-004-00049-010 Cultivo:62000 PASTOS PERMANENTES DE 5 O MAS AÑOS-SIN VARIEDAD Secano Superficie admisible de pastos del recinto según SIGPAC.:10638 Suma de superficies de cruce netas declaradas para este recinto por el solicitante.:14185 Exceso de superficie (Hectáreas):35,47
- 80866 La superficie que figura en la capa de formación adehesada para el recinto, es inferior a la superficie por la que se solicita la ayuda para el recinto
Ref:1600000026065333 Recinto:21-020-004-00049-010 Cultivo:62000 PASTOS PERMANENTES DE 5 O MAS AÑOS-SIN VARIEDAD Secano Sup. Dec. Adm.:12,71 Sup. Censo Bruta:12,18
- 80868 Solicitante de la actuación 1 que no acredita viabilidad de las acciones mediante informe técnico de la Consejería de Medio Ambiente.

DETALLE DE ACTUACIÓN 2

IMPORTES POR ANUALIDAD

	<u>SUPERFICIE PROPUESTA</u>	<u>SUPERFICIE SUBVENCIONABLE</u>	<u>2016</u>	<u>2017</u>	<u>2018</u>	<u>2019</u>	<u>2020</u>
IMPORTE MÁXIMO	27,24	27,24	2.585,35 €	2.585,35 €	2.585,35 €	2.585,35 €	2.585,35 €
IMPORTE MEDIO DE TRANSFERENCIA (€/ha)			94,91 €	94,91 €	94,91 €	94,91 €	94,91 €

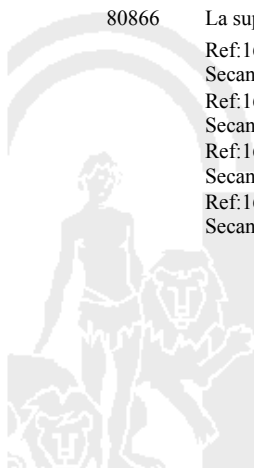
RECINTOS PROPUESTOS

<u>REF.</u>	<u>REFERENCIA SIGPAC</u>	<u>CULTIVO</u>	<u>DESCRIPCIÓN CULTIVO</u>	<u>S/R</u>	<u>PEND. MEDIA (%)</u>	<u>SUP. DEC. (ha)</u>	<u>SUP. BRUTA (ha)</u>	<u>CAP (%)</u>	<u>SUP. NETA (ha)</u>	<u>SUP. DEC. ADMIN. (ha)</u>	<u>SUP. CAMPO (ha)</u>	<u>SUP. CALC. (ha)</u>
1600000026065271	21-007-010-00060-0005	62000	PASTOS PERMANENTES DE 5 O MAS AÑOS-SIN VARIEDAD	S	8,53	9,41	9,41	100,00	9,41	9,41		9,41
1600000026065297	21-009-004-00152-0012	62000	PASTOS PERMANENTES DE 5 O MAS AÑOS-SIN VARIEDAD	S	21,68	2,55	3,40	100,00	3,40	3,40		2,49
1600000026065298	21-009-004-00152-0006	62000	PASTOS PERMANENTES DE 5 O MAS AÑOS-SIN VARIEDAD	S	18,13	14,13	18,84	100,00	18,84	18,84		13,70
1600000026065340	21-009-004-00152-0011	62000	PASTOS PERMANENTES DE 5 O MAS AÑOS-SIN VARIEDAD	S	18,11	1,64	2,19	75,00	1,64	1,64		1,64

INCIDENCIAS

INCIDENCIA DESCRIPCIÓN

- 224 La superficie de cruce total de productos de la agrupación Pastos permanentes sobre un mismo recinto en una misma solicitud, no puede superar la superficie total admisible de pastos.
Ref:1600000026065297 Recinto:21-009-004-00152-012 Cultivo:62000 PASTOS PERMANENTES DE 5 O MAS AÑOS-SIN VARIEDAD Secano Superficie admisible de pastos del recinto según SIGPAC.:272 Suma de superficies de cruce netas declaradas para este recinto por el solicitante.:363 Exceso de superficie (Hectáreas):0,91
Ref:1600000026065298 Recinto:21-009-004-00152-006 Cultivo:62000 PASTOS PERMANENTES DE 5 O MAS AÑOS-SIN VARIEDAD Secano Superficie admisible de pastos del recinto según SIGPAC.:1541 Suma de superficies de cruce netas declaradas para este recinto por el solicitante.:2055 Exceso de superficie (Hectáreas):5,14
- 80866 La superficie que figura en la capa de formación adehesada para el recinto, es inferior a la superficie por la que se solicita la ayuda para el recinto
Ref:1600000026065271 Recinto:21-007-010-00060-005 Cultivo:62000 PASTOS PERMANENTES DE 5 O MAS AÑOS-SIN VARIEDAD Secano Sup. Dec. Adm.:9,55 Sup. Censo Bruta:9,41
Ref:1600000026065297 Recinto:21-009-004-00152-012 Cultivo:62000 PASTOS PERMANENTES DE 5 O MAS AÑOS-SIN VARIEDAD Secano Sup. Dec. Adm.:3,63 Sup. Censo Bruta:3,4
Ref:1600000026065298 Recinto:21-009-004-00152-006 Cultivo:62000 PASTOS PERMANENTES DE 5 O MAS AÑOS-SIN VARIEDAD Secano Sup. Dec. Adm.:20,55 Sup. Censo Bruta:18,84
Ref:1600000026065340 Recinto:21-009-004-00152-011 Cultivo:62000 PASTOS PERMANENTES DE 5 O MAS AÑOS-SIN VARIEDAD Secano Sup. Dec. Adm.:2,59 Sup. Censo Bruta:2,19



DETALLE DE SUPERFICIE DE FORMACIÓN ADEHESADA EN EL CENSO DE DEHESAS

REF.	REFERENCIA SIGPAC	SUP. BRUTA (ha)	CAP (%)	SUP. NETA (ha)
160000026065270	21-078-001-00021-0002	0,26	25,00	0,07
160000026065271	21-007-010-00060-0005	9,41	100,00	9,41
160000026065272	21-009-004-00152-0013	0,95	100,00	0,95
160000026065273	21-078-002-00014-0001	0,35	100,00	0,35
160000026065274	21-078-001-00022-0003	0,10	0,00	0,00
160000026065275	21-007-010-00060-0017	5,77	100,00	5,77
160000026065277	21-020-004-00048-0019	0,15	0,00	0,00
160000026065282	21-020-004-00048-0010	0,02	0,00	0,00
160000026065290	21-078-001-00016-0002	1,32	100,00	1,32
160000026065291	21-020-004-00048-0007	0,01	0,00	0,00
160000026065292	21-009-004-00152-0014	0,06	75,00	0,05
160000026065293	21-007-010-00221-0014	1,49	100,00	1,49
160000026065294	21-009-004-00247-0016	0,14	75,00	0,11
160000026065296	21-078-001-00001-0016	4,98	35,00	1,74
160000026065297	21-009-004-00152-0012	3,40	100,00	3,40
160000026065298	21-009-004-00152-0006	18,85	100,00	18,85
160000026065299	21-007-010-00221-0015	0,56	100,00	0,56
160000026065300	21-078-002-00015-0047	0,05	0,00	0,00
160000026065301	21-007-010-00221-0017	0,18	100,00	0,18
160000026065306	21-078-001-00018-0006	0,44	100,00	0,44
160000026065308	21-007-010-00221-0002	0,71	100,00	0,71
160000026065309	21-078-001-00018-0003	0,80	100,00	0,80
160000026065310	21-007-010-00221-0007	1,94	100,00	1,94
160000026065311	21-078-001-00023-0001	1,21	100,00	1,21
160000026065312	21-007-010-00214-0010	0,40	100,00	0,40
160000026065314	21-078-001-00001-0043	36,47	100,00	36,47
160000026065315	21-016-010-00014-0003	6,54	85,00	5,56
160000026065316	21-007-010-00060-0006	0,09	100,00	0,09
160000026065319	21-078-002-00015-0062	11,55	100,00	11,55
160000026065320	21-007-010-00214-0005	6,67	100,00	6,67
160000026065321	21-078-002-00015-0057	0,01	0,00	0,00
160000026065322	21-009-004-00152-0007	5,21	55,00	2,86
160000026065325	21-007-010-00221-0012	0,06	100,00	0,06
160000026065326	21-078-001-00001-0001	46,63	100,00	46,63
160000026065327	21-009-004-00152-0004	0,28	0,00	0,00
160000026065328	21-007-010-00060-0008	1,32	0,00	0,00
160000026065329	21-007-010-00221-0013	0,05	100,00	0,05
160000026065330	21-007-010-00221-0001	1,30	100,00	1,30
160000026065333	21-020-004-00049-0010	12,19	100,00	12,19
160000026065334	21-009-004-00247-0019	0,10	75,00	0,08
160000026065336	21-078-001-00022-0001	4,31	100,00	4,31
160000026065338	21-078-001-00001-0040	0,01	45,00	0,00
160000026065339	21-078-002-00015-0050	1,76	65,00	1,14
160000026065340	21-009-004-00152-0011	2,19	85,00	1,86
160000026065341	21-007-010-00060-0015	0,09	100,00	0,09
160000026065345	21-016-010-00015-0002	0,51	100,00	0,51
160000026065347	21-020-004-00049-0010	102,28	100,00	102,28
160000026065348	21-078-001-00001-0020	0,05	35,00	0,02
160000026065350	21-007-010-00221-0008	2,98	75,00	2,23
160000026065352	21-007-010-00060-0007	0,59	100,00	0,59
160000026065354	21-078-001-00001-0044	22,47	85,00	19,10
160000026065355	21-078-001-00001-0026	3,36	85,00	2,86
160000026065360	21-007-010-00060-0016	1,44	100,00	1,44
160000026065361	21-078-002-00015-0064	7,70	100,00	7,70
160000026065363	21-020-004-00048-0022	0,05	0,00	0,00
160000026065364	21-078-002-00015-0046	22,47	100,00	22,47
160000026065365	21-009-004-00247-0015	0,11	75,00	0,08
160000026065366	21-016-010-00016-0001	4,71	100,00	4,71

TOTAL 359,10 344,65

REF.	REFERENCIA SIGPAC	SUP. BRUTA (ha)	CAP (%)	SUP. NETA (ha)
1600000026065367	21-009-004-00247-0013	0,07	75,00	0,05
1600000026065368	21-009-004-00152-0015	0,07	75,00	0,06
1600000026065369	21-020-004-00048-0008	15,35	35,00	5,37
1600000026065370	21-009-004-00247-0002	1,01	85,00	0,86
1600000026065371	21-007-010-00060-0005	19,71	100,00	19,71
1600000026065372	21-078-001-00017-0001	0,54	65,00	0,35
1600000026065373	21-016-010-00004-0001	2,68	45,00	1,21
1600000026065384	21-009-004-00152-0003	2,05	0,00	0,00
1600000026065387	21-009-004-00247-0007	0,91	0,00	0,00
1600000026065390	21-078-002-00015-0037	0,06	0,00	0,00
1600000026065395	21-016-010-00004-0003	0,05	0,00	0,00
1600000026065396	21-009-004-00247-0010	0,02	0,00	0,00
1600000026065399	21-078-001-00001-0041	8,08	100,00	8,08
1600000026065416	21-078-002-00015-0044	4,23	0,00	0,00
1600000026065417	21-078-002-00015-0035	2,62	0,00	0,00
TOTAL		416,55		380,34

RESUMEN CRITERIOS DE SELECCIÓN

10.1.3 Conservación y mejora de pastos en sistemas de dehesas.

PUNTOS: 12,85

	PUNTOS	
Plan de Gestión Integral de Dehesas oficialmente aprobado	0,00	N
Porcentaje de superficie determinada en Red Natura 2000	4,00	100.0%
Tener suscrito o haber tenido suscrito convenio de colaboración con el proyecto LIFE+	0,00	N
Porcentaje de superficie determinada de la explotación bajo sistemas de producción integrada ganadera o producción ecológica	3,85	84.84%
Porcentaje de carga ganadera con especies rumiantes	2,00	96.45%
Porcentaje de carga ganadera con especies ovina	0,00	0.0%
Pendiente media de la explotación	3,00	15.14%

DETALLE CRITERIOS DE SELECCIÓN

10.1.3 Conservación y mejora de pastos en sistemas de dehesas.

PUNTOS: 12,85

REF.	REFERENCIA SIGPAC	CULTIVO	DESCRIPCIÓN CULTIVO	S/R	SUP. PROPUESTA (ha)	SUP. CUMPLE (ha)	
1600000026065271	21-007-010-00060-0005	62000	PASTOS PERMANENTES DE 5 O MAS AÑOS-SIN VARIEDAD	S	9,41	9,41	
1600000026065298	21-009-004-00152-0006	62000	PASTOS PERMANENTES DE 5 O MAS AÑOS-SIN VARIEDAD	S	13,70	13,70	
1600000026065340	21-009-004-00152-0011	62000	PASTOS PERMANENTES DE 5 O MAS AÑOS-SIN VARIEDAD	S	1,64	1,64	
1600000026065297	21-009-004-00152-0012	62000	PASTOS PERMANENTES DE 5 O MAS AÑOS-SIN VARIEDAD	S	2,49	2,49	
1600000026065333	21-020-004-00049-0010	62000	PASTOS PERMANENTES DE 5 O MAS AÑOS-SIN VARIEDAD	S	0,00	0,00	
Tener suscrito o haber tenido suscrito convenio de colaboración con el proyecto LIFE+					PUNTOS:	0,00	N
Porcentaje de superficie determinada de la explotación bajo sistemas de producción integrada ganadera o producción ecológica					PUNTOS:	3,85	84.84%
REF.	REFERENCIA SIGPAC	CULTIVO	DESCRIPCIÓN CULTIVO	S/R	SUP. PROPUESTA (ha)	SUP. CUMPLE (ha)	
1600000026065271	21-007-010-00060-0005	62000	PASTOS PERMANENTES DE 5 O MAS AÑOS-SIN VARIEDAD	S	9,41	9,41	
1600000026065298	21-009-004-00152-0006	62000	PASTOS PERMANENTES DE 5 O MAS AÑOS-SIN VARIEDAD	S	13,70	13,70	

REF.	REFERENCIA SIGPAC	CULTIVO	DESCRIPCIÓN CULTIVO	S/R	SUP. PROPUESTA (ha)	SUP. CUMPLE (ha)
160000026065340	21-009-004-00152-0011	62000	PASTOS PERMANENTES DE 5 O MAS AÑOS-SIN VARIEDAD	S	1,64	0,00
160000026065297	21-009-004-00152-0012	62000	PASTOS PERMANENTES DE 5 O MAS AÑOS-SIN VARIEDAD	S	2,49	0,00
160000026065333	21-020-004-00049-0010	62000	PASTOS PERMANENTES DE 5 O MAS AÑOS-SIN VARIEDAD	S	0,00	0,00

Porcentaje de carga ganadera con especies rumiantes

PUNTOS: 2,00 96.45%

EXPLOTACIÓN	ESPECIE	RUMIANTE	UGMs
ES210070000045	BOVINA	SI	107.23
ES210070000045	PORCINO	NO	16.58
ES210200000019	BOVINA	SI	111.94
ES210200000019	PORCINO	NO	0
ES210790000034	BOVINA	SI	231.29

Porcentaje de carga ganadera con especies ovina

PUNTOS: 0,00 0.0%

EXPLOTACIÓN	ESPECIE	OVINA	UGMs
ES210070000045	BOVINA	NO	107.23
ES210070000045	PORCINO	NO	16.58
ES210200000019	BOVINA	NO	111.94
ES210200000019	PORCINO	NO	0
ES210790000034	BOVINA	NO	231.29

Pendiente media de la explotación

PUNTOS: 3,00 15.14%

REF.	REFERENCIA SIGPAC	CULTIVO	DESCRIPCIÓN CULTIVO	S/R	PENDIENTE MEDIA (%)	SUP. PROPUESTA (ha)
160000026065271	21-007-010-00060-0005	62000	PASTOS PERMANENTES DE 5 O MAS AÑOS-SIN VARIEDAD	S	8,53	9,41
160000026065298	21-009-004-00152-0006	62000	PASTOS PERMANENTES DE 5 O MAS AÑOS-SIN VARIEDAD	S	18,13	13,70
160000026065340	21-009-004-00152-0011	62000	PASTOS PERMANENTES DE 5 O MAS AÑOS-SIN VARIEDAD	S	18,11	1,64
160000026065297	21-009-004-00152-0012	62000	PASTOS PERMANENTES DE 5 O MAS AÑOS-SIN VARIEDAD	S	21,68	2,49
160000026065333	21-020-004-00049-0010	62000	PASTOS PERMANENTES DE 5 O MAS AÑOS-SIN VARIEDAD	S	28,91	0,00



<u>APELLIDOS Y NOMBRE / RAZÓN SOCIAL</u>	<u>NIF</u>	<u>EXPEDIENTE</u>	<u>PROPUESTA</u>
MARIA DIONISIO IGNACIO	29433567F	5006707	ADMITIDO
<u>SOLICITA ACTUACIÓN 1</u>	<u>SOLICITA ACTUACIÓN 2</u>	<u>PROPUESTA ACTUACIÓN 2</u>	<u>SOLICITA ACTUACIÓN 3</u>
NO	SI	ADMITIDO	NO

DETALLE DE ACTUACIÓN 2

IMPORTES POR ANUALIDAD

	<u>SUPERFICIE PROPUESTA</u>	<u>SUPERFICIE SUBVENCIONABLE</u>	2016	2017	2018	2019	2020
IMPORTE MÁXIMO	20,70	20,70	1.964,64 €	1.964,64 €	1.964,64 €	1.964,64 €	1.964,64 €
IMPORTE MEDIO DE TRANSFERENCIA (€/ha)			94,91 €	94,91 €	94,91 €	94,91 €	94,91 €

RECINTOS PROPUESTOS

<u>REF.</u>	<u>REFERENCIA SIGPAC</u>	<u>CULTIVO</u>	<u>DESCRIPCIÓN CULTIVO</u>	<u>S/R</u>	<u>PEND. MEDIA (%)</u>	<u>SUP. DEC. (ha)</u>	<u>SUP. BRUTA (ha)</u>	<u>CAP (%)</u>	<u>SUP. NETA (ha)</u>	<u>SUP. DEC. ADMIN. (ha)</u>	<u>SUP. CAMPO (ha)</u>	<u>SUP. CALC. (ha)</u>
1500000021405371	21-061-006-00079-0001	62000	PASTOS PERMANENTES DE 5 O MAS AÑOS-SIN VARIEDAD	S	14,67	3,89	3,89	100,00	3,89	3,89		3,89
1500000021405382	21-061-006-00079-0007	62000	PASTOS PERMANENTES DE 5 O MAS AÑOS-SIN VARIEDAD	S	13,52	13,57	15,88	85,00	13,49	13,49		13,49
1600000008153946	21-061-006-00079-0006	62000	PASTOS PERMANENTES DE 5 O MAS AÑOS-SIN VARIEDAD	S	11,75	2,55	3,40	75,00	2,55	2,55		2,55
1600000008153971	21-061-006-00079-0010	62000	PASTOS PERMANENTES DE 5 O MAS AÑOS-SIN VARIEDAD	S	13,03	0,77	1,03	75,00	0,77	0,77		0,77

INCIDENCIAS

INCIDENCIA DESCRIPCIÓN

80866 La superficie que figura en la capa de formación adhesionada para el recinto, es inferior a la superficie por la que se solicita la ayuda para el recinto Ref:1500000021405382 Recinto:21-061-006-00079-0007 Cultivo:62000 PASTOS PERMANENTES DE 5 O MAS AÑOS-SIN VARIEDAD Secano Sup. Dec. Adm.:15,96 Sup. Censo Bruta:15,88

DETALLE DE SUPERFICIE DE FORMACIÓN ADEHESADA EN EL CENSO DE DEHESAS

<u>REF.</u>	<u>REFERENCIA SIGPAC</u>	<u>SUP. BRUTA (ha)</u>	<u>CAP (%)</u>	<u>SUP. NETA (ha)</u>
1500000015781274	21-061-006-00080-0003	46,12	75,00	34,59
1500000015781329	21-061-006-00094-0002	43,33	55,00	23,83
1500000021405371	21-061-006-00079-0001	3,89	100,00	3,89
1500000021405382	21-061-006-00079-0007	15,88	85,00	13,49
1500000021405386	21-061-006-00079-0008	4,22	75,00	3,16
1600000003231545	21-061-006-00094-0001	9,68	100,00	9,68
1600000003231555	21-061-006-00094-0012	0,26	0,00	0,00
1600000003231559	21-061-006-00094-0017	5,27	100,00	5,27
1600000003231564	21-061-006-00094-0018	0,17	100,00	0,17
1600000003231575	21-061-006-00096-0002	8,62	100,00	8,62
1600000008153946	21-061-006-00079-0006	3,40	75,00	2,55
1600000008153971	21-061-006-00079-0010	1,03	75,00	0,77
TOTAL		141,87		106,02

RESUMEN CRITERIOS DE SELECCIÓN

10.1.3 Conservación y mejora de pastos en sistemas de dehesas.

PUNTOS: 4,00

	<u>PUNTOS</u>	
Plan de Gestión Integral de Dehesas oficialmente aprobado	0,00	N
Porcentaje de superficie determinada en Red Natura 2000	0,00	0.0%
Tener suscrito o haber tenido suscrito convenio de colaboración con el proyecto LIFE+	0,00	N
Porcentaje de superficie determinada de la explotación bajo sistemas de producción integrada ganadera o producción ecológica	0,00	0.0%
Porcentaje de carga ganadera con especies rumiantes	2,00	76.56%
Porcentaje de carga ganadera con especies ovina	0,00	0.0%
Pendiente media de la explotación	2,00	13.5%

DETALLE CRITERIOS DE SELECCIÓN

10.1.3 Conservación y mejora de pastos en sistemas de dehesas. PUNTOS: 4,00

Plan de Gestión Integral de Dehesas oficialmente aprobado PUNTOS: 0,00 N

Porcentaje de superficie determinada en Red Natura 2000 PUNTOS: 0,00 0.0%

REF.	REFERENCIA SIGPAC	CULTIVO	DESCRIPCIÓN CULTIVO	S/R	SUP. PROPUESTA (ha)	SUP. CUMPLE (ha)
1500000021405371	21-061-006-00079-0001	62000	PASTOS PERMANENTES DE 5 O MAS AÑOS-SIN VARIEDAD	S	3,89	0,00
1600000008153946	21-061-006-00079-0006	62000	PASTOS PERMANENTES DE 5 O MAS AÑOS-SIN VARIEDAD	S	2,55	0,00
1500000021405382	21-061-006-00079-0007	62000	PASTOS PERMANENTES DE 5 O MAS AÑOS-SIN VARIEDAD	S	13,49	0,00
1600000008153971	21-061-006-00079-0010	62000	PASTOS PERMANENTES DE 5 O MAS AÑOS-SIN VARIEDAD	S	0,77	0,00

Tener suscrito o haber tenido suscrito convenio de colaboración con el proyecto LIFE+ PUNTOS: 0,00 N

Porcentaje de superficie determinada de la explotación bajo sistemas de producción integrada ganadera o producción ecológica PUNTOS: 0,00 0.0%

REF.	REFERENCIA SIGPAC	CULTIVO	DESCRIPCIÓN CULTIVO	S/R	SUP. PROPUESTA (ha)	SUP. CUMPLE (ha)
1500000021405371	21-061-006-00079-0001	62000	PASTOS PERMANENTES DE 5 O MAS AÑOS-SIN VARIEDAD	S	3,89	0,00
1600000008153946	21-061-006-00079-0006	62000	PASTOS PERMANENTES DE 5 O MAS AÑOS-SIN VARIEDAD	S	2,55	0,00
1500000021405382	21-061-006-00079-0007	62000	PASTOS PERMANENTES DE 5 O MAS AÑOS-SIN VARIEDAD	S	13,49	0,00
1600000008153971	21-061-006-00079-0010	62000	PASTOS PERMANENTES DE 5 O MAS AÑOS-SIN VARIEDAD	S	0,77	0,00

Porcentaje de carga ganadera con especies rumiantes PUNTOS: 2,00 76.56%

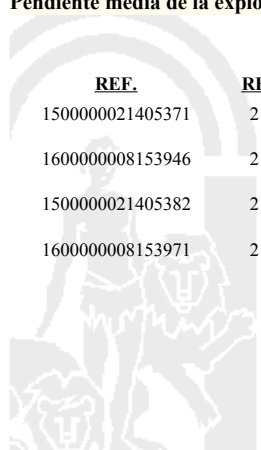
EXPLOTACIÓN	ESPECIE	RUMIANTE	UGMs
ES210620000040	CAPRINA	SI	30.6
ES210620000040	PORCINO	NO	17.35
ES210620000221	PORCINO	NO	10.5
ES210620000301	CAPRINA	SI	60.35

Porcentaje de carga ganadera con especies ovina PUNTOS: 0,00 0.0%

EXPLOTACIÓN	ESPECIE	OVINA	UGMs
ES210620000040	CAPRINA	NO	30.6
ES210620000040	PORCINO	NO	17.35
ES210620000221	PORCINO	NO	10.5
ES210620000301	CAPRINA	NO	60.35

Pendiente media de la explotación PUNTOS: 2,00 13.5%

REF.	REFERENCIA SIGPAC	CULTIVO	DESCRIPCIÓN CULTIVO	S/R	PENDIENTE MEDIA (%)	SUP. PROPUESTA (ha)
1500000021405371	21-061-006-00079-0001	62000	PASTOS PERMANENTES DE 5 O MAS AÑOS-SIN VARIEDAD	S	14,67	3,89
1600000008153946	21-061-006-00079-0006	62000	PASTOS PERMANENTES DE 5 O MAS AÑOS-SIN VARIEDAD	S	11,75	2,55
1500000021405382	21-061-006-00079-0007	62000	PASTOS PERMANENTES DE 5 O MAS AÑOS-SIN VARIEDAD	S	13,52	13,49
1600000008153971	21-061-006-00079-0010	62000	PASTOS PERMANENTES DE 5 O MAS AÑOS-SIN VARIEDAD	S	13,03	0,77



<u>APELLIDOS Y NOMBRE / RAZÓN SOCIAL</u>	<u>NIF</u>	<u>EXPEDIENTE</u>	<u>PROPUESTA</u>
MARQUEZ BORRERO JOSE MARIA	29397725E	5005516	INADMITIDO
<u>SOLICITA ACTUACIÓN 1</u>	<u>SOLICITA ACTUACIÓN 2</u>	<u>SOLICITA ACTUACIÓN 3</u>	<u>PROPUESTA ACTUACIÓN 3</u>
NO	NO	SI	INADMITIDO

DETALLE DE ACTUACIÓN 3

IMPORTES POR ANUALIDAD

	<u>SUPERFICIE PROPUESTA</u>	<u>SUPERFICIE SUBVENCIONABLE</u>	<u>2016</u>	<u>2017</u>	<u>2018</u>	<u>2019</u>	<u>2020</u>
IMPORTE MÁXIMO	0,00	0,00	0,00 €	0,00 €	0,00 €	0,00 €	0,00 €
IMPORTE MEDIO DE TRANSFERENCIA (€/ha)			0,00 €	0,00 €	0,00 €	0,00 €	0,00 €

INCIDENCIAS

INCIDENCIA DESCRIPCIÓN

80854	La explotación por la que solicita ayudas no se encuentra inscrita en el Censo de Dehesas de Andalucía
80856	No cumple con la superficie mínima de cultivo elegible para solicitar la operación. Sup. Resuelta:0
80866	La superficie que figura en la capa de formación adhesionada para el recinto, es inferior a la superficie por la que se solicita la ayuda para el recinto Ref:1600000026167764 Recinto:21-074-005-00027-006 Cultivo:62000 PASTOS PERMANENTES DE 5 O MAS AÑOS-SIN VARIEDAD Secano Sup. Dec. Adm.:8,23 Sup. Censo Bruta:0 Ref:1600000026167765 Recinto:21-074-005-00027-008 Cultivo:62000 PASTOS PERMANENTES DE 5 O MAS AÑOS-SIN VARIEDAD Secano Sup. Dec. Adm.:58,09 Sup. Censo Bruta:0
80867	Superficie resuelta para el grupo de pago menor que la mínima requerida Ref:1600000026167764 Recinto:21-074-005-00027-006 Cultivo:62000 PASTOS PERMANENTES DE 5 O MAS AÑOS-SIN VARIEDAD Secano Sup. Declarada:0 Sup. Resuelta:0 Ref:1600000026167765 Recinto:21-074-005-00027-008 Cultivo:62000 PASTOS PERMANENTES DE 5 O MAS AÑOS-SIN VARIEDAD Secano Sup. Declarada:0 Sup. Resuelta:0

DETALLE DE SUPERFICIE DE FORMACIÓN ADEHESADA EN EL CENSO DE DEHESAS

RESUMEN CRITERIOS DE SELECCIÓN

10.1.3 Conservación y mejora de pastos en sistemas de dehesas.

PUNTOS: 0,00

	<u>PUNTOS</u>	
Plan de Gestión Integral de Dehesas oficialmente aprobado	0,00	N
Porcentaje de superficie determinada en Red Natura 2000	0,00	0.0%
Tener suscrito o haber tenido suscrito convenio de colaboración con el proyecto LIFE+	0,00	N
Porcentaje de superficie determinada de la explotación bajo sistemas de producción integrada ganadera o producción ecológica	0,00	0.0%
Porcentaje de carga ganadera con especies rumiantes	0,00	42.54%
Porcentaje de carga ganadera con especies ovina	0,00	0.0%
Pendiente media de la explotación	0,00	0.0%



DETALLE CRITERIOS DE SELECCIÓN

10.1.3 Conservación y mejora de pastos en sistemas de dehesas.

PUNTOS: 0,00

Plan de Gestión Integral de Dehesas oficialmente aprobado

PUNTOS: 0,00 N

Porcentaje de superficie determinada en Red Natura 2000

PUNTOS: 0,00 0.0%

Tener suscrito o haber tenido suscrito convenio de colaboración con el proyecto LIFE+

PUNTOS: 0,00 N

Porcentaje de superficie determinada de la explotación bajo sistemas de producción integrada ganadera o producción ecológica

PUNTOS: 0,00 0.0%

Porcentaje de carga ganadera con especies rumiantes

PUNTOS: 0,00 42.54%

<u>EXPLOTACIÓN</u>	<u>ESPECIE</u>	<u>RUMIANTE</u>	<u>UGMs</u>
ES21075000007	CAPRINA	SI	5.4
ES21075000007	PORCINO	NO	7.3
ES210750000139	CAPRINA	SI	0

Porcentaje de carga ganadera con especies ovina

PUNTOS: 0,00 0.0%

<u>EXPLOTACIÓN</u>	<u>ESPECIE</u>	<u>OVINA</u>	<u>UGMs</u>
ES21075000007	CAPRINA	NO	5.4
ES21075000007	PORCINO	NO	7.3
ES210750000139	CAPRINA	NO	0

Pendiente media de la explotación

PUNTOS: 0,00 0.0%



<u>APELLIDOS Y NOMBRE / RAZÓN SOCIAL</u>	<u>NIF</u>	<u>EXPEDIENTE</u>	<u>PROPUESTA</u>
MARQUEZ DELGADO JOSE ANTONIO	80054926E	5005621	ADMITIDO
<u>SOLICITA ACTUACIÓN 1</u>	<u>SOLICITA ACTUACIÓN 2</u>	<u>PROPUESTA ACTUACIÓN 2</u>	<u>SOLICITA ACTUACIÓN 3</u>
NO	SI	ADMITIDO	NO

DETALLE DE ACTUACIÓN 2

IMPORTES POR ANUALIDAD

	<u>SUPERFICIE PROPUESTA</u>	<u>SUPERFICIE SUBVENCIONABLE</u>	<u>2016</u>	<u>2017</u>	<u>2018</u>	<u>2019</u>	<u>2020</u>
IMPORTE MÁXIMO	13,62	13,62	1.292,67 €	1.292,67 €	1.292,67 €	1.292,67 €	1.292,67 €
IMPORTE MEDIO DE TRANSFERENCIA (€/ha)			94,91 €	94,91 €	94,91 €	94,91 €	94,91 €

RECINTOS PROPUESTOS

<u>REF.</u>	<u>REFERENCIA SIGPAC</u>	<u>CULTIVO</u>	<u>DESCRIPCIÓN CULTIVO</u>	<u>S/R</u>	<u>PEND. MEDIA (%)</u>	<u>SUP. DEC. (ha)</u>	<u>SUP. BRUTA (ha)</u>	<u>CAP (%)</u>	<u>SUP. NETA (ha)</u>	<u>SUP. DEC. ADMIN. (ha)</u>	<u>SUP. CAMPO (ha)</u>	<u>SUP. CALC. (ha)</u>
160000003138186	21-031-008-00355-0002	62000	PASTOS PERMANENTES DE 5 O MAS AÑOS-SIN VARIEDAD	S	17,46	13,62	20,95	65,00	13,62	13,62		13,62

INCIDENCIAS

INCIDENCIA DESCRIPCIÓN

80866 La superficie que figura en la capa de formación adhesionada para el recinto, es inferior a la superficie por la que se solicita la ayuda para el recinto
 Ref:160000003138186 Recinto:21-031-008-00355-002 Cultivo:62000 PASTOS PERMANENTES DE 5 O MAS AÑOS-SIN VARIEDAD
 Secano Sup. Dec. Adm.:21,45 Sup. Censo Bruta:20,95

DETALLE DE SUPERFICIE DE FORMACIÓN ADEHESADA EN EL CENSO DE DEHESAS

<u>REF.</u>	<u>REFERENCIA SIGPAC</u>	<u>SUP. BRUTA (ha)</u>	<u>CAP (%)</u>	<u>SUP. NETA (ha)</u>
1500000015668223	21-031-008-00355-0002	47,64	65,00	30,97
1500000022511022	21-031-008-00354-0001	30,67	85,00	26,07
1600000003138186	21-031-008-00355-0002	20,95	65,00	13,62
TOTAL		99,26		70,66

RESUMEN CRITERIOS DE SELECCIÓN

10.1.3 Conservación y mejora de pastos en sistemas de dehesas.

PUNTOS: 12,00

	<u>PUNTOS</u>	
Plan de Gestión Integral de Dehesas oficialmente aprobado	0,00	N
Porcentaje de superficie determinada en Red Natura 2000	4,00	100.0%
Tener suscrito o haber tenido suscrito convenio de colaboración con el proyecto LIFE+	0,00	N
Porcentaje de superficie determinada de la explotación bajo sistemas de producción integrada ganadera o producción ecológica	4,00	100.0%
Porcentaje de carga ganadera con especies rumiantes	1,00	53.65%
Porcentaje de carga ganadera con especies ovina	0,00	0.0%
Pendiente media de la explotación	3,00	17.46%



DETALLE CRITERIOS DE SELECCIÓN

10.1.3 Conservación y mejora de pastos en sistemas de dehesas. PUNTOS: 12,00

Plan de Gestión Integral de Dehesas oficialmente aprobado PUNTOS: 0,00 N

Porcentaje de superficie determinada en Red Natura 2000 PUNTOS: 4,00 100.0%

REF.	REFERENCIA SIGPAC	CULTIVO	DESCRIPCIÓN CULTIVO	S/R	SUP. PROPUESTA (ha)	SUP. CUMPLE (ha)
160000003138186	21-031-008-00355-0002	62000	PASTOS PERMANENTES DE 5 O MAS AÑOS-SIN VARIEDAD	S	13,62	13,62

Tener suscrito o haber tenido suscrito convenio de colaboración con el proyecto LIFE+ PUNTOS: 0,00 N

Porcentaje de superficie determinada de la explotación bajo sistemas de producción integrada ganadera o producción ecológica PUNTOS: 4,00 100.0%

REF.	REFERENCIA SIGPAC	CULTIVO	DESCRIPCIÓN CULTIVO	S/R	SUP. PROPUESTA (ha)	SUP. CUMPLE (ha)
160000003138186	21-031-008-00355-0002	62000	PASTOS PERMANENTES DE 5 O MAS AÑOS-SIN VARIEDAD	S	13,62	13,62

Porcentaje de carga ganadera con especies rumiantes PUNTOS: 1,00 53.65%

EXPLOTACIÓN	ESPECIE	RUMIANTE	UGMs
ES210310000053	BOVINA	SI	74.48
ES210310000053	PORCINO	NO	64.33

Porcentaje de carga ganadera con especies ovina PUNTOS: 0,00 0.0%

EXPLOTACIÓN	ESPECIE	OVINA	UGMs
ES210310000053	BOVINA	NO	74.48
ES210310000053	PORCINO	NO	64.33

Pendiente media de la explotación PUNTOS: 3,00 17.46%

REF.	REFERENCIA SIGPAC	CULTIVO	DESCRIPCIÓN CULTIVO	S/R	PENDIENTE MEDIA (%)	SUP. PROPUESTA (ha)
160000003138186	21-031-008-00355-0002	62000	PASTOS PERMANENTES DE 5 O MAS AÑOS-SIN VARIEDAD	S	17,46	13,62



<u>APELLIDOS Y NOMBRE / RAZÓN SOCIAL</u>	<u>NIF</u>	<u>EXPEDIENTE</u>	<u>PROPUESTA</u>
MARQUEZ GOMEZ SEBASTIAN BENITO	44233699F	5001565	ADMITIDO
<u>SOLICITA ACTUACIÓN 1</u>	<u>SOLICITA ACTUACIÓN 2</u>	<u>PROPUESTA ACTUACIÓN 2</u>	<u>SOLICITA ACTUACIÓN 3</u>
NO	SI	ADMITIDO	NO

DETALLE DE ACTUACIÓN 2

IMPORTES POR ANUALIDAD

	<u>SUPERFICIE PROPUESTA</u>	<u>SUPERFICIE SUBVENCIONABLE</u>	<u>2016</u>	<u>2017</u>	<u>2018</u>	<u>2019</u>	<u>2020</u>
IMPORTE MÁXIMO	26,39	26,39	2.504,67 €	2.504,67 €	2.504,67 €	2.504,67 €	2.504,67 €
IMPORTE MEDIO DE TRANSFERENCIA (€/ha)			94,91 €	94,91 €	94,91 €	94,91 €	94,91 €

RECINTOS PROPUESTOS

<u>REF.</u>	<u>REFERENCIA SIGPAC</u>	<u>CULTIVO</u>	<u>DESCRIPCIÓN CULTIVO</u>	<u>S/R</u>	<u>PEND. MEDIA (%)</u>	<u>SUP. DEC. (ha)</u>	<u>SUP. BRUTA (ha)</u>	<u>CAP (%)</u>	<u>SUP. NETA (ha)</u>	<u>SUP. DEC. ADMIN. (ha)</u>	<u>SUP. CAMPO (ha)</u>	<u>SUP. CALC. (ha)</u>
160000026071532	21-074-006-00104-0006	62000	PASTOS PERMANENTES DE 5 O MAS AÑOS-SIN VARIEDAD	S	15,88	6,46	6,46	100,00	6,46	6,46		6,46
160000026071534	21-074-006-00108-0001	62000	PASTOS PERMANENTES DE 5 O MAS AÑOS-SIN VARIEDAD	S	17,28	3,61	5,56	65,00	3,61	3,61		3,61
160000026071542	21-074-006-00104-0005	62000	PASTOS PERMANENTES DE 5 O MAS AÑOS-SIN VARIEDAD	S	13,56	3,68	4,33	85,00	3,68	3,68		3,68
160000026071543	21-074-006-00106-0001	62000	PASTOS PERMANENTES DE 5 O MAS AÑOS-SIN VARIEDAD	S	16,97	1,45	1,45	100,00	1,45	1,45		1,45
160000026071545	21-074-006-00107-0001	62000	PASTOS PERMANENTES DE 5 O MAS AÑOS-SIN VARIEDAD	S	15,18	0,00	0,00	0,00	0,00	0,00		0,00
160000026071546	21-074-008-00054-0001	63000	PASTOS DE MENOS DE 5 AÑOS-SIN VARIEDAD	S	17,97	0,00	1,22	100,00	1,22	1,22		1,22
160000026071551	21-074-006-00106-0002	62000	PASTOS PERMANENTES DE 5 O MAS AÑOS-SIN VARIEDAD	S	9,79	0,11	0,30	35,00	0,11	0,11		0,11
160000026071558	21-074-006-00138-0001	62000	PASTOS PERMANENTES DE 5 O MAS AÑOS-SIN VARIEDAD	S	15,16	9,86	11,60	85,00	9,86	9,86		9,86

INCIDENCIAS

INCIDENCIA DESCRIPCIÓN

80866 La superficie que figura en la capa de formación adehesada para el recinto, es inferior a la superficie por la que se solicita la ayuda para el recinto

Ref:160000026071534 Recinto:21-074-006-00108-001 Cultivo:62000 PASTOS PERMANENTES DE 5 O MAS AÑOS-SIN VARIEDAD Secano Sup. Dec. Adm.:6,65 Sup. Censo Bruta:5,56

Ref:160000026071542 Recinto:21-074-006-00104-005 Cultivo:62000 PASTOS PERMANENTES DE 5 O MAS AÑOS-SIN VARIEDAD Secano Sup. Dec. Adm.:4,34 Sup. Censo Bruta:4,33

Ref:160000026071543 Recinto:21-074-006-00106-001 Cultivo:62000 PASTOS PERMANENTES DE 5 O MAS AÑOS-SIN VARIEDAD Secano Sup. Dec. Adm.:1,5 Sup. Censo Bruta:1,45

Ref:160000026071545 Recinto:21-074-006-00107-001 Cultivo:62000 PASTOS PERMANENTES DE 5 O MAS AÑOS-SIN VARIEDAD Secano Sup. Dec. Adm.:0,04 Sup. Censo Bruta:0

Ref:160000026071551 Recinto:21-074-006-00106-002 Cultivo:62000 PASTOS PERMANENTES DE 5 O MAS AÑOS-SIN VARIEDAD Secano Sup. Dec. Adm.:0,32 Sup. Censo Bruta:0,3

Ref:160000026071558 Recinto:21-074-006-00138-001 Cultivo:62000 PASTOS PERMANENTES DE 5 O MAS AÑOS-SIN VARIEDAD Secano Sup. Dec. Adm.:12,34 Sup. Censo Bruta:11,6



DETALLE DE SUPERFICIE DE FORMACIÓN ADEHESADA EN EL CENSO DE DEHESAS

REF.	REFERENCIA SIGPAC	SUP. BRUTA (ha)	CAP (%)	SUP. NETA (ha)
160000026071531	21-074-006-00104-0001	1,51	0,00	0,00
160000026071532	21-074-006-00104-0006	6,46	100,00	6,46
160000026071534	21-074-006-00108-0001	5,56	65,00	3,61
160000026071536	21-074-007-00041-0001	4,56	85,00	3,87
160000026071539	21-074-007-00040-0004	0,01	85,00	0,01
160000026071541	21-074-006-00104-0007	0,01	0,00	0,00
160000026071542	21-074-006-00104-0005	4,34	85,00	3,69
160000026071543	21-074-006-00106-0001	1,45	100,00	1,45
160000026071544	21-074-007-00040-0003	0,01	0,00	0,00
160000026071546	21-074-008-00054-0001	1,22	100,00	1,22
160000026071548	21-074-007-00040-0002	30,50	100,00	30,50
160000026071549	21-074-007-00035-0002	3,49	55,00	1,92
160000026071550	21-074-006-00138-0002	0,64	55,00	0,35
160000026071551	21-074-006-00106-0002	0,30	45,00	0,14
160000026071552	21-074-007-00050-0001	0,33	100,00	0,33
160000026071553	21-074-007-00035-0001	0,41	0,00	0,00
160000026071554	21-074-006-00138-0005	0,81	55,00	0,44
160000026071556	21-074-007-00036-0002	0,04	85,00	0,03
160000026071557	21-074-007-00038-0001	8,82	100,00	8,82
160000026071558	21-074-006-00138-0001	11,62	85,00	9,88
160000026071559	21-074-007-00037-0001	0,09	0,00	0,00
160000026071561	21-074-006-00138-0003	0,07	0,00	0,00
160000026071562	21-074-007-00036-0001	1,40	85,00	1,19
TOTAL		83,65		73,91

RESUMEN CRITERIOS DE SELECCIÓN

10.1.3 Conservación y mejora de pastos en sistemas de dehesas.

PUNTOS: 10,00

	PUNTOS	
Plan de Gestión Integral de Dehesas oficialmente aprobado	0,00	N
Porcentaje de superficie determinada en Red Natura 2000	0,00	0.0%
Tener suscrito o haber tenido suscrito convenio de colaboración con el proyecto LIFE+	0,00	N
Porcentaje de superficie determinada de la explotación bajo sistemas de producción integrada ganadera o producción ecológica	4,00	100.0%
Porcentaje de carga ganadera con especies rumiantes	3,00	100.0%
Porcentaje de carga ganadera con especies ovina	0,00	0.0%
Pendiente media de la explotación	3,00	15.61%

DETALLE CRITERIOS DE SELECCIÓN

10.1.3 Conservación y mejora de pastos en sistemas de dehesas.

PUNTOS: 10,00

Plan de Gestión Integral de Dehesas oficialmente aprobado	PUNTOS: 0,00	N
Porcentaje de superficie determinada en Red Natura 2000	PUNTOS: 0,00	0.0%

REF.	REFERENCIA SIGPAC	CULTIVO	DESCRIPCIÓN CULTIVO	S/R	SUP. PROUESTA (ha)	SUP. CUMPLE (ha)
160000026071542	21-074-006-00104-0005	62000	PASTOS PERMANENTES DE 5 O MAS AÑOS-SIN VARIEDAD	S	3,68	0,00
160000026071532	21-074-006-00104-0006	62000	PASTOS PERMANENTES DE 5 O MAS AÑOS-SIN VARIEDAD	S	6,46	0,00
160000026071543	21-074-006-00106-0001	62000	PASTOS PERMANENTES DE 5 O MAS AÑOS-SIN VARIEDAD	S	1,45	0,00
160000026071551	21-074-006-00106-0002	62000	PASTOS PERMANENTES DE 5 O MAS AÑOS-SIN VARIEDAD	S	0,11	0,00
160000026071545	21-074-006-00107-0001	62000	PASTOS PERMANENTES DE 5 O MAS AÑOS-SIN VARIEDAD	S	0,00	0,00
160000026071534	21-074-006-00108-0001	62000	PASTOS PERMANENTES DE 5 O MAS AÑOS-SIN VARIEDAD	S	3,61	0,00
160000026071558	21-074-006-00138-0001	62000	PASTOS PERMANENTES DE 5 O MAS AÑOS-SIN	S	9,86	0,00

<u>REF.</u>	<u>REFERENCIA SIGPAC</u>	<u>CULTIVO</u>	<u>DESCRIPCIÓN CULTIVO</u>	<u>S/R</u>	<u>SUP. PROPUESTA (ha)</u>	<u>SUP. CUMPLE (ha)</u>
160000026071546	21-074-008-00054-0001	63000	VARIEDAD PASTOS DE MENOS DE 5 AÑOS-SIN VARIEDAD	S	1,22	0,00

Tener suscrito o haber tenido suscrito convenio de colaboración con el proyecto LIFE+ PUNTOS: 0,00 N

Porcentaje de superficie determinada de la explotación bajo sistemas de producción integrada ganadera o producción ecológica PUNTOS: 4,00 100.0%

<u>REF.</u>	<u>REFERENCIA SIGPAC</u>	<u>CULTIVO</u>	<u>DESCRIPCIÓN CULTIVO</u>	<u>S/R</u>	<u>SUP. PROPUESTA (ha)</u>	<u>SUP. CUMPLE (ha)</u>
160000026071542	21-074-006-00104-0005	62000	PASTOS PERMANENTES DE 5 O MAS AÑOS-SIN VARIEDAD	S	3,68	3,68
160000026071532	21-074-006-00104-0006	62000	PASTOS PERMANENTES DE 5 O MAS AÑOS-SIN VARIEDAD	S	6,46	6,46
160000026071543	21-074-006-00106-0001	62000	PASTOS PERMANENTES DE 5 O MAS AÑOS-SIN VARIEDAD	S	1,45	1,45
160000026071551	21-074-006-00106-0002	62000	PASTOS PERMANENTES DE 5 O MAS AÑOS-SIN VARIEDAD	S	0,11	0,11
160000026071545	21-074-006-00107-0001	62000	PASTOS PERMANENTES DE 5 O MAS AÑOS-SIN VARIEDAD	S	0,00	0,00
160000026071534	21-074-006-00108-0001	62000	PASTOS PERMANENTES DE 5 O MAS AÑOS-SIN VARIEDAD	S	3,61	3,61
160000026071558	21-074-006-00138-0001	62000	PASTOS PERMANENTES DE 5 O MAS AÑOS-SIN VARIEDAD	S	9,86	9,86
160000026071546	21-074-008-00054-0001	63000	PASTOS DE MENOS DE 5 AÑOS-SIN VARIEDAD	S	1,22	1,22

Porcentaje de carga ganadera con especies rumiantes PUNTOS: 3,00 100.0%

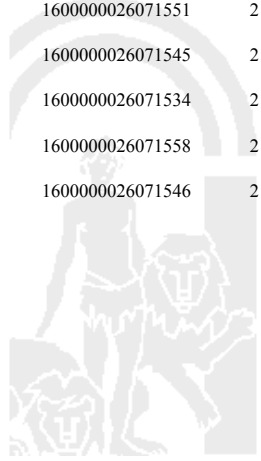
<u>EXPLOTACIÓN</u>	<u>ESPECIE</u>	<u>RUMIANTE</u>	<u>UGMs</u>
ES210750000004	CAPRINA	SI	19.35
ES210750000004	PORCINO	NO	0

Porcentaje de carga ganadera con especies ovina PUNTOS: 0,00 0.0%

<u>EXPLOTACIÓN</u>	<u>ESPECIE</u>	<u>OVINA</u>	<u>UGMs</u>
ES210750000004	CAPRINA	NO	19.35
ES210750000004	PORCINO	NO	0

Pendiente media de la explotación PUNTOS: 3,00 15.61%

<u>REF.</u>	<u>REFERENCIA SIGPAC</u>	<u>CULTIVO</u>	<u>DESCRIPCIÓN CULTIVO</u>	<u>S/R</u>	<u>PENDIENTE MEDIA (%)</u>	<u>SUP. PROPUESTA (ha)</u>
160000026071542	21-074-006-00104-0005	62000	PASTOS PERMANENTES DE 5 O MAS AÑOS-SIN VARIEDAD	S	13,56	3,68
160000026071532	21-074-006-00104-0006	62000	PASTOS PERMANENTES DE 5 O MAS AÑOS-SIN VARIEDAD	S	15,88	6,46
160000026071543	21-074-006-00106-0001	62000	PASTOS PERMANENTES DE 5 O MAS AÑOS-SIN VARIEDAD	S	16,97	1,45
160000026071551	21-074-006-00106-0002	62000	PASTOS PERMANENTES DE 5 O MAS AÑOS-SIN VARIEDAD	S	9,79	0,11
160000026071545	21-074-006-00107-0001	62000	PASTOS PERMANENTES DE 5 O MAS AÑOS-SIN VARIEDAD	S	15,18	0,00
160000026071534	21-074-006-00108-0001	62000	PASTOS PERMANENTES DE 5 O MAS AÑOS-SIN VARIEDAD	S	17,28	3,61
160000026071558	21-074-006-00138-0001	62000	PASTOS PERMANENTES DE 5 O MAS AÑOS-SIN VARIEDAD	S	15,16	9,86
160000026071546	21-074-008-00054-0001	63000	PASTOS DE MENOS DE 5 AÑOS-SIN VARIEDAD	S	17,97	1,22



<u>APELLIDOS Y NOMBRE / RAZÓN SOCIAL</u>	<u>NIF</u>	<u>EXPEDIENTE</u>	<u>PROPUESTA</u>
MARQUEZ MOTERO MARIA CRUZ	44226654T	5007628	ADMITIDO
<u>SOLICITA ACTUACIÓN 1</u>	<u>SOLICITA ACTUACIÓN 2</u>	<u>SOLICITA ACTUACIÓN 3</u>	<u>PROPUESTA ACTUACIÓN 3</u>
NO	NO	SI	ADMITIDO

DETALLE DE ACTUACIÓN 3

IMPORTES POR ANUALIDAD

	<u>SUPERFICIE PROPUESTA</u>	<u>SUPERFICIE SUBVENCIONABLE</u>	<u>2016</u>	<u>2017</u>	<u>2018</u>	<u>2019</u>	<u>2020</u>
IMPORTE MÁXIMO	14,35	14,35	614,75 €	614,75 €	614,75 €	614,75 €	614,75 €
IMPORTE MEDIO DE TRANSFERENCIA (€/ha)			42,84 €	42,84 €	42,84 €	42,84 €	42,84 €

RECINTOS PROPUESTOS

<u>REF.</u>	<u>REFERENCIA SIGPAC</u>	<u>CULTIVO</u>	<u>DESCRIPCIÓN CULTIVO</u>	<u>S/R</u>	<u>PEND. MEDIA (%)</u>	<u>SUP. DEC. (ha)</u>	<u>SUP. BRUTA (ha)</u>	<u>CAP (%)</u>	<u>SUP. NETA (ha)</u>	<u>SUP. DEC. ADMIN. (ha)</u>	<u>SUP. CAMPO (ha)</u>	<u>SUP. CALC. (ha)</u>
160000003114403	21-023-014-00022-0004	63000	PASTOS DE MENOS DE 5 AÑOS-SIN VARIEDAD	S	11,30	14,13	14,13	100,00	14,13	14,13		14,13
160000008022836	21-023-014-00015-0004	63000	PASTOS DE MENOS DE 5 AÑOS-SIN VARIEDAD	S	11,76	8,98	0,00	100,00	0,00	0,00		0,00
160000008022844	21-023-014-00016-0001	63000	PASTOS DE MENOS DE 5 AÑOS-SIN VARIEDAD	S	8,23	1,20	0,00	100,00	0,00	0,00		0,00
160000008022847	21-023-014-00017-0001	63000	PASTOS DE MENOS DE 5 AÑOS-SIN VARIEDAD	S	9,99	0,22	0,22	100,00	0,22	0,22		0,22

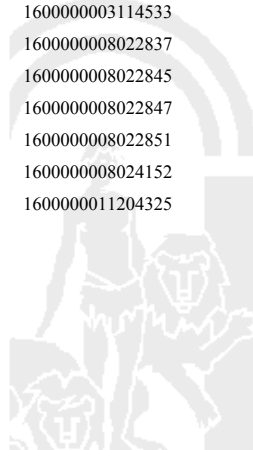
INCIDENCIAS

INCIDENCIA DESCRIPCIÓN

80866	La superficie que figura en la capa de formación adhesionada para el recinto, es inferior a la superficie por la que se solicita la ayuda para el recinto Ref:160000003114403 Recinto:21-023-014-00022-004 Cultivo:63000 PASTOS DE MENOS DE 5 AÑOS-SIN VARIEDAD Secano Sup. Dec. Adm.:14,3 Sup. Censo Bruta:14,13 Ref:160000008022836 Recinto:21-023-014-00015-004 Cultivo:63000 PASTOS DE MENOS DE 5 AÑOS-SIN VARIEDAD Secano Sup. Dec. Adm.:9,36 Sup. Censo Bruta:0 Ref:160000008022844 Recinto:21-023-014-00016-001 Cultivo:63000 PASTOS DE MENOS DE 5 AÑOS-SIN VARIEDAD Secano Sup. Dec. Adm.:1,2 Sup. Censo Bruta:0
-------	---

DETALLE DE SUPERFICIE DE FORMACIÓN ADEHESADA EN EL CENSO DE DEHESAS

<u>REF.</u>	<u>REFERENCIA SIGPAC</u>	<u>SUP. BRUTA (ha)</u>	<u>CAP (%)</u>	<u>SUP. NETA (ha)</u>
1500000015639729	21-023-013-00026-0004	3,25	0,00	0,00
1600000003114129	21-023-013-00027-0002	2,01	25,00	0,50
1600000003114131	21-023-013-00027-0006	4,74	100,00	4,74
1600000003114133	21-023-013-00027-0006	0,22	100,00	0,22
1600000003114395	21-023-014-00020-0005	1,76	100,00	1,76
1600000003114400	21-023-014-00021-0001	3,38	100,00	3,38
1600000003114401	21-023-014-00022-0004	0,75	100,00	0,75
1600000003114403	21-023-014-00022-0004	14,14	100,00	14,14
1600000003114404	21-023-014-00022-0004	0,01	100,00	0,01
1600000003114405	21-023-014-00022-0004	0,01	100,00	0,01
1600000003114407	21-023-014-00022-0006	3,12	100,00	3,12
1600000003114409	21-023-014-00023-0001	2,27	55,00	1,25
1600000003114411	21-023-014-00023-0002	0,29	100,00	0,29
1600000003114413	21-023-014-00023-0003	0,79	100,00	0,79
1600000003114414	21-023-014-00023-0005	0,44	100,00	0,44
1600000003114416	21-023-014-00023-0006	0,16	0,00	0,00
1600000003114419	21-023-014-00023-0007	0,01	25,00	0,00
1600000003114533	21-023-014-00058-0002	0,87	0,00	0,00
160000008022837	21-023-014-00015-0004	0,02	100,00	0,02
160000008022845	21-023-014-00017-0001	4,57	100,00	4,57
160000008022847	21-023-014-00017-0001	0,22	100,00	0,22
160000008022851	21-023-014-00019-0001	0,75	100,00	0,75
160000008024152	21-023-013-00031-0016	9,49	0,00	0,00
1600000011204325	21-023-015-00020-0002	3,61	100,00	3,61
TOTAL		56,88		40,57



RESUMEN CRITERIOS DE SELECCIÓN

10.1.3 Conservación y mejora de pastos en sistemas de dehesas.

PUNTOS: 6,00

	PUNTOS	
Plan de Gestión Integral de Dehesas oficialmente aprobado	0,00	N
Porcentaje de superficie determinada en Red Natura 2000	0,00	0.0%
Tener suscrito o haber tenido suscrito convenio de colaboración con el proyecto LIFE+	0,00	N
Porcentaje de superficie determinada de la explotación bajo sistemas de producción integrada ganadera o producción ecológica	4,00	100.0%
Porcentaje de carga ganadera con especies rumiantes	0,00	6.71%
Porcentaje de carga ganadera con especies ovina	0,00	0.0%
Pendiente media de la explotación	2,00	11.28%

DETALLE CRITERIOS DE SELECCIÓN

10.1.3 Conservación y mejora de pastos en sistemas de dehesas.

PUNTOS: 6,00

Plan de Gestión Integral de Dehesas oficialmente aprobado	PUNTOS:	0,00	N			
Porcentaje de superficie determinada en Red Natura 2000	PUNTOS:	0,00	0.0%			
		<u>SUP. PROPUESTA (ha)</u>	<u>SUP. CUMPLE (ha)</u>			
<u>REF.</u>	<u>REFERENCIA SIGPAC</u>	<u>CULTIVO</u>	<u>DESCRIPCIÓN CULTIVO</u>	<u>S/R</u>		
160000008022836	21-023-014-00015-0004	63000	PASTOS DE MENOS DE 5 AÑOS-SIN VARIEDAD	S	0,00	0,00
160000008022844	21-023-014-00016-0001	63000	PASTOS DE MENOS DE 5 AÑOS-SIN VARIEDAD	S	0,00	0,00
160000008022847	21-023-014-00017-0001	63000	PASTOS DE MENOS DE 5 AÑOS-SIN VARIEDAD	S	0,22	0,00
1600000003114403	21-023-014-00022-0004	63000	PASTOS DE MENOS DE 5 AÑOS-SIN VARIEDAD	S	14,13	0,00
Tener suscrito o haber tenido suscrito convenio de colaboración con el proyecto LIFE+	PUNTOS:	0,00	N			
Porcentaje de superficie determinada de la explotación bajo sistemas de producción integrada ganadera o producción ecológica	PUNTOS:	4,00	100.0%			

					<u>SUP. PROPUESTA (ha)</u>	<u>SUP. CUMPLE (ha)</u>
<u>REF.</u>	<u>REFERENCIA SIGPAC</u>	<u>CULTIVO</u>	<u>DESCRIPCIÓN CULTIVO</u>	<u>S/R</u>		
160000008022836	21-023-014-00015-0004	63000	PASTOS DE MENOS DE 5 AÑOS-SIN VARIEDAD	S	0,00	0,00
160000008022844	21-023-014-00016-0001	63000	PASTOS DE MENOS DE 5 AÑOS-SIN VARIEDAD	S	0,00	0,00
160000008022847	21-023-014-00017-0001	63000	PASTOS DE MENOS DE 5 AÑOS-SIN VARIEDAD	S	0,22	0,22
1600000003114403	21-023-014-00022-0004	63000	PASTOS DE MENOS DE 5 AÑOS-SIN VARIEDAD	S	14,13	14,13

Porcentaje de carga ganadera con especies rumiantes PUNTOS: 0,00 6.71%

EXPLOTACIÓN	ESPECIE	RUMIANTE	UGMs
ES210230000427	CAPRINA	SI	28.25
ES210230000427	PAVOS	NO	377.31
ES210230000427	PORCINO	NO	15.38

Porcentaje de carga ganadera con especies ovina PUNTOS: 0,00 0.0%

EXPLOTACIÓN	ESPECIE	OVINA	UGMs
ES210230000427	CAPRINA	NO	28.25
ES210230000427	PAVOS	NO	377.31
ES210230000427	PORCINO	NO	15.38

Pendiente media de la explotación PUNTOS: 2,00 11.28%

REF.	REFERENCIA SIGPAC	CULTIVO	DESCRIPCIÓN CULTIVO	S/R	PENDIENTE MEDIA (%)	<u>SUP. PROPUESTA (ha)</u>
------	-------------------	---------	---------------------	-----	---------------------	----------------------------

REF.	REFERENCIA SIGPAC	CULTIVO	DESCRIPCIÓN CULTIVO	S/R	PENDIENTE		SUP.
					MEDIA (%)	PROPUESTA	(ha)
160000008022836	21-023-014-00015-0004	63000	PASTOS DE MENOS DE 5 AÑOS-SIN VARIEDAD	S	11,76	0,00	0,00
160000008022844	21-023-014-00016-0001	63000	PASTOS DE MENOS DE 5 AÑOS-SIN VARIEDAD	S	8,23	0,00	0,00
160000008022847	21-023-014-00017-0001	63000	PASTOS DE MENOS DE 5 AÑOS-SIN VARIEDAD	S	9,99	0,22	0,22
160000003114403	21-023-014-00022-0004	63000	PASTOS DE MENOS DE 5 AÑOS-SIN VARIEDAD	S	11,30	14,13	14,13



<u>APELLIDOS Y NOMBRE / RAZÓN SOCIAL</u>	<u>NIF</u>	<u>EXPEDIENTE</u>	<u>PROPUESTA</u>
MARQUEZ PEREZ MIGUEL	29358756S	5006054	ADMITIDO
<u>SOLICITA ACTUACIÓN 1</u>	<u>SOLICITA ACTUACIÓN 2</u>	<u>PROPUESTA ACTUACIÓN 2</u>	<u>SOLICITA ACTUACIÓN 3</u>
NO	SI	ADMITIDO	NO

DETALLE DE ACTUACIÓN 2

IMPORTE POR ANUALIDAD

	<u>SUPERFICIE PROPUESTA</u>	<u>SUPERFICIE SUBVENCIONABLE</u>	<u>2016</u>	<u>2017</u>	<u>2018</u>	<u>2019</u>	<u>2020</u>
IMPORTE MÁXIMO	52,32	50,00	4.745,50 €	4.745,50 €	4.745,50 €	4.745,50 €	4.745,50 €
IMPORTE MEDIO DE TRANSFERENCIA (€/ha)			90,70 €	90,70 €	90,70 €	90,70 €	90,70 €

RECINTOS PROPUESTOS

<u>REF.</u>	<u>REFERENCIA SIGPAC</u>	<u>CULTIVO</u>	<u>DESCRIPCIÓN CULTIVO</u>	<u>S/R</u>	<u>PEND. MEDIA (%)</u>	<u>SUP. DEC. (ha)</u>	<u>SUP. BRUTA (ha)</u>	<u>CAP (%)</u>	<u>SUP. NETA (ha)</u>	<u>SUP. DEC. ADMIN. (ha)</u>	<u>SUP. CAMPO (ha)</u>	<u>SUP. CALC. (ha)</u>
1600000009641990	21-031-008-00366-0002	62000	PASTOS PERMANENTES DE 5 O MAS AÑOS-SIN VARIEDAD	S	19,02	31,77	48,87	65,00	31,76	31,76		31,76
1600000009642004	21-031-008-00367-0008	62000	PASTOS PERMANENTES DE 5 O MAS AÑOS-SIN VARIEDAD	S	11,37	20,56	20,56	100,00	20,56	20,56		20,56

INCIDENCIAS

INCIDENCIA DESCRIPCIÓN

- 80861 Superficie solicitada mayor a la superficie máxima permitida para la operación.(50has)
Sup. Resuelta:52,32
- 80866 La superficie que figura en la capa de formación adhesionada para el recinto, es inferior a la superficie por la que se solicita la ayuda para el recinto
Ref:1600000009641990 Recinto:21-031-008-00366-002 Cultivo:62000 PASTOS PERMANENTES DE 5 O MAS AÑOS-SIN VARIEDAD Secano Sup. Dec. Adm.:67,72 Sup. Censo Bruta:48,87


DETALLE DE SUPERFICIE DE FORMACIÓN ADEHESADA EN EL CENSO DE DEHESAS

<u>REF.</u>	<u>REFERENCIA SIGPAC</u>	<u>SUP. BRUTA (ha)</u>	<u>CAP (%)</u>	<u>SUP. NETA (ha)</u>
1500000015663570	21-031-001-00119-0002	0,17	85,00	0,14
1500000023101983	21-031-008-00367-0001	75,48	65,00	49,06
1600000003134704	21-031-001-00119-0003	1,96	100,00	1,96
1600000003134708	21-031-001-00119-0004	8,68	100,00	8,68
1600000003134712	21-031-001-00119-0005	1,55	100,00	1,55
1600000003134716	21-031-001-00119-0006	0,61	100,00	0,61
1600000009641990	21-031-008-00366-0002	48,87	55,00	26,88
1600000009641994	21-031-008-00366-0008	5,23	100,00	5,23
1600000009642004	21-031-008-00367-0008	20,56	100,00	20,56
1600000009642017	21-031-008-00369-0001	125,76	35,00	44,02
1600000009642020	21-031-008-00369-0011	1,14	100,00	1,14
1600000009642022	21-031-008-00369-0012	2,18	25,00	0,54
TOTAL		292,19		160,37

RESUMEN CRITERIOS DE SELECCIÓN

10.1.3 Conservación y mejora de pastos en sistemas de dehesas. PUNTOS: 13,00

	<u>PUNTOS</u>
Plan de Gestión Integral de Dehesas oficialmente aprobado	0,00 N
Porcentaje de superficie determinada en Red Natura 2000	4,00 100.0%
Tener suscrito o haber tenido suscrito convenio de colaboración con el proyecto LIFE+	0,00 N
Porcentaje de superficie determinada de la explotación bajo sistemas de producción integrada ganadera o producción ecológica	4,00 100.0%
Porcentaje de carga ganadera con especies rumiantes	2,00 79.7%
Porcentaje de carga ganadera con especies ovina	0,00 0.0%
Pendiente media de la explotación	3,00 16.01%



DETALLE CRITERIOS DE SELECCIÓN

10.1.3 Conservación y mejora de pastos en sistemas de dehesas.

PUNTOS: 13,00

Plan de Gestión Integral de Dehesas oficialmente aprobado

PUNTOS: 0,00 N

Porcentaje de superficie determinada en Red Natura 2000

PUNTOS: 4,00 100.0%

REF.	REFERENCIA SIGPAC	CULTIVO	DESCRIPCIÓN CULTIVO	S/R	SUP. PROPUESTA (ha)	SUP. CUMPLE (ha)
160000009641990	21-031-008-00366-0002	62000	PASTOS PERMANENTES DE 5 O MAS AÑOS-SIN VARIEDAD	S	31,76	31,76
160000009642004	21-031-008-00367-0008	62000	PASTOS PERMANENTES DE 5 O MAS AÑOS-SIN VARIEDAD	S	20,56	20,56

Tener suscrito o haber tenido suscrito convenio de colaboración con el proyecto LIFE+

PUNTOS: 0,00 N

Porcentaje de superficie determinada de la explotación bajo sistemas de producción integrada ganadera o producción ecológica

PUNTOS: 4,00 100.0%

REF.	REFERENCIA SIGPAC	CULTIVO	DESCRIPCIÓN CULTIVO	S/R	SUP. PROPUESTA (ha)	SUP. CUMPLE (ha)
160000009641990	21-031-008-00366-0002	62000	PASTOS PERMANENTES DE 5 O MAS AÑOS-SIN VARIEDAD	S	31,76	31,76
160000009642004	21-031-008-00367-0008	62000	PASTOS PERMANENTES DE 5 O MAS AÑOS-SIN VARIEDAD	S	20,56	20,56

Porcentaje de carga ganadera con especies rumiantes

PUNTOS: 2,00 79.7%

EXPLOTACIÓN	ESPECIE	RUMIANTE	UGMs
ES210310000013	BOVINA	SI	73.67
ES210310000013	PORCINO	NO	18.77
ES210310000134	PORCINO	NO	0

Porcentaje de carga ganadera con especies ovina

PUNTOS: 0,00 0.0%

EXPLOTACIÓN	ESPECIE	OVINA	UGMs
ES210310000013	BOVINA	NO	73.67
ES210310000013	PORCINO	NO	18.77
ES210310000134	PORCINO	NO	0

Pendiente media de la explotación

PUNTOS: 3,00 16.01%

REF.	REFERENCIA SIGPAC	CULTIVO	DESCRIPCIÓN CULTIVO	S/R	PENDIENTE MEDIA (%)	SUP. PROPUESTA (ha)
160000009641990	21-031-008-00366-0002	62000	PASTOS PERMANENTES DE 5 O MAS AÑOS-SIN VARIEDAD	S	19,02	31,76
160000009642004	21-031-008-00367-0008	62000	PASTOS PERMANENTES DE 5 O MAS AÑOS-SIN VARIEDAD	S	11,37	20,56



<u>APELLIDOS Y NOMBRE / RAZÓN SOCIAL</u>		<u>NIF</u>	<u>EXPEDIENTE</u>	<u>PROPUESTA</u>
MARTIN CARRERO ANTONIO		35010630F	5005174	INADMITIDO
<u>SOLICITA ACTUACIÓN 1</u>	<u>PROPUESTA ACTUACIÓN 1</u>	<u>SOLICITA ACTUACIÓN 2</u>	<u>SOLICITA ACTUACIÓN 3</u>	
SI	INADMITIDO	NO	NO	

DETALLE DE ACTUACIÓN 1

IMPORTES POR ANUALIDAD

	<u>SUPERFICIE PROPUESTA</u>	<u>SUPERFICIE SUBVENCIONABLE</u>	2016	2017	2018	2019	2020
IMPORTE MÁXIMO	0,00	0,00	0,00 €	0,00 €	0,00 €	0,00 €	0,00 €
IMPORTE MEDIO DE TRANSFERENCIA (€/ha)			0,00 €	0,00 €	0,00 €	0,00 €	0,00 €

INCIDENCIAS

INCIDENCIA DESCRIPCIÓN

- 224 La superficie de cruce total de productos de la agrupación Pastos permanentes sobre un mismo recinto en una misma solicitud, no puede superar la superficie total admisible de pastos.
Ref:160000003021920 Recinto:21-004-007-00109-006 Cultivo:62000 PASTOS PERMANENTES DE 5 O MAS AÑOS-SIN VARIEDAD Secano Superficie admisible de pastos del recinto según SIGPAC.:0 Suma de superficies de cruce netas declaradas para este recinto por el solicitante.:74 Exceso de superficie (Hectáreas):0,74
- Ref:1600000010028572 Recinto:21-004-007-00107-001 Cultivo:62000 PASTOS PERMANENTES DE 5 O MAS AÑOS-SIN VARIEDAD Secano Superficie admisible de pastos del recinto según SIGPAC.:0 Suma de superficies de cruce netas declaradas para este recinto por el solicitante.:2155 Exceso de superficie (Hectáreas):21,55
- Ref:1600000010028576 Recinto:21-004-007-00108-003 Cultivo:62000 PASTOS PERMANENTES DE 5 O MAS AÑOS-SIN VARIEDAD Secano Superficie admisible de pastos del recinto según SIGPAC.:0 Suma de superficies de cruce netas declaradas para este recinto por el solicitante.:1814 Exceso de superficie (Hectáreas):18,14
- 256 Solicitud con recintos declarados en campaña anterior y no declarados en campaña actual con una reducción por omisión de superficie superior al 3%.
CÓDIGO PARA EL PORCENTAJE DE REDUCCIÓN POR OMISIÓN QUE CORRESPONDE A LA SOLICITUD:1
- 80856 No cumple con la superficie mínima de cultivo elegible para solicitar la operación.
Sup. Resuelta:0
- 80863 Cultivo, variedad, regimen y/o uso del recinto SIGPAC no compatible con la operación (anexo III.I, Orden 26 mayo 2015)
Ref:160000003021920 Recinto:21-004-007-00109-006 Cultivo:62000 PASTOS PERMANENTES DE 5 O MAS AÑOS-SIN VARIEDAD Secano
Ref:1600000010028572 Recinto:21-004-007-00107-001 Cultivo:62000 PASTOS PERMANENTES DE 5 O MAS AÑOS-SIN VARIEDAD Secano
Ref:1600000010028576 Recinto:21-004-007-00108-003 Cultivo:62000 PASTOS PERMANENTES DE 5 O MAS AÑOS-SIN VARIEDAD Secano
- 80866 La superficie que figura en la capa de formación adhesionada para el recinto, es inferior a la superficie por la que se solicita la ayuda para el recinto
Ref:160000003021920 Recinto:21-004-007-00109-006 Cultivo:62000 PASTOS PERMANENTES DE 5 O MAS AÑOS-SIN VARIEDAD Secano Sup. Dec. Adm.:0,87 Sup. Censo Bruta:0
Ref:1600000010028572 Recinto:21-004-007-00107-001 Cultivo:62000 PASTOS PERMANENTES DE 5 O MAS AÑOS-SIN VARIEDAD Secano Sup. Dec. Adm.:25,35 Sup. Censo Bruta:0
Ref:1600000010028576 Recinto:21-004-007-00108-003 Cultivo:62000 PASTOS PERMANENTES DE 5 O MAS AÑOS-SIN VARIEDAD Secano Sup. Dec. Adm.:21,34 Sup. Censo Bruta:0

DETALLE DE SUPERFICIE DE FORMACIÓN ADEHESADA EN EL CENSO DE DEHESAS

<u>REF.</u>	<u>REFERENCIA SIGPAC</u>	<u>SUP. BRUTA (ha)</u>	<u>CAP (%)</u>	<u>SUP. NETA (ha)</u>
1500000015518446	21-004-007-00070-0001	3,24	65,00	2,10
1500000023546989	21-004-007-00109-0003	6,80	100,00	6,80
1600000003021894	21-004-007-00070-0003	0,52	100,00	0,52
1600000003021905	21-004-007-00077-0005	0,60	0,00	0,00
1600000003021916	21-004-007-00109-0004	4,97	85,00	4,23
1600000010028515	21-004-007-00085-0003	13,38	65,00	8,70
1600000010028573	21-004-007-00108-0001	1,26	100,00	1,26
TOTAL		30,77		23,61



RESUMEN CRITERIOS DE SELECCIÓN

10.1.3 Conservación y mejora de pastos en sistemas de dehesas.

PUNTOS: 1,00

	PUNTOS	
Plan de Gestión Integral de Dehesas oficialmente aprobado	0,00	N
Porcentaje de superficie determinada en Red Natura 2000	0,00	0.0%
Tener suscrito o haber tenido suscrito convenio de colaboración con el proyecto LIFE+	0,00	N
Porcentaje de superficie determinada de la explotación bajo sistemas de producción integrada ganadera o producción ecológica	0,00	0.0%
Porcentaje de carga ganadera con especies rumiantes	1,00	70.51%
Porcentaje de carga ganadera con especies ovina	0,00	0.0%
Pendiente media de la explotación	0,00	0.0%

DETALLE CRITERIOS DE SELECCIÓN

10.1.3 Conservación y mejora de pastos en sistemas de dehesas.

PUNTOS: 1,00

Plan de Gestión Integral de Dehesas oficialmente aprobado	PUNTOS:	0,00	N
Porcentaje de superficie determinada en Red Natura 2000	PUNTOS:	0,00	0.0%
Tener suscrito o haber tenido suscrito convenio de colaboración con el proyecto LIFE+	PUNTOS:	0,00	N
Porcentaje de superficie determinada de la explotación bajo sistemas de producción integrada ganadera o producción ecológica	PUNTOS:	0,00	0.0%
Porcentaje de carga ganadera con especies rumiantes	PUNTOS:	1,00	70.51%

EXPLORACIÓN	ESPECIE	RUMIANTE	UGMs
ES210040000014	BOVINA	SI	29.73
ES210040000014	CAPRINA	SI	0
ES210040000014	PORCINO	NO	12.44

Porcentaje de carga ganadera con especies ovina	PUNTOS:	0,00	0.0%
---	---------	------	------

EXPLORACIÓN	ESPECIE	OVINA	UGMs
ES210040000014	BOVINA	NO	29.73
ES210040000014	CAPRINA	NO	0
ES210040000014	PORCINO	NO	12.44

Pendiente media de la explotación	PUNTOS:	0,00	0.0%
-----------------------------------	---------	------	------



<u>APELLIDOS Y NOMBRE / RAZÓN SOCIAL</u>		<u>NIF</u>	<u>EXPEDIENTE</u>	<u>PROPUESTA</u>
MARTIN RAMOS JAIME		29439727A	5007633	ADMITIDO
<u>SOLICITA ACTUACIÓN 1</u>	<u>PROPUESTA ACTUACIÓN 1</u>	<u>SOLICITA ACTUACIÓN 2</u>	<u>SOLICITA ACTUACIÓN 3</u>	
SI	ADMITIDO	NO	NO	

DETALLE DE ACTUACIÓN 1

IMPORTES POR ANUALIDAD

	<u>SUPERFICIE PROPUESTA</u>	<u>SUPERFICIE SUBVENCIONABLE</u>	<u>2016</u>	<u>2017</u>	<u>2018</u>	<u>2019</u>	<u>2020</u>
IMPORTE MÁXIMO	8,95	7,08	929,32 €	929,32 €	929,32 €	929,32 €	929,32 €
IMPORTE MEDIO DE TRANSFERENCIA (€/ha)			103,83 €	103,83 €	103,83 €	103,83 €	103,83 €

INCIDENCIAS

INCIDENCIA DESCRIPCIÓN

80856	No cumple con la superficie mínima de cultivo elegible para solicitar la operación. Sup. Resuelta:8,95
80864	Superficie máxima determinada superior al 50% de la superficie de formación adehesada total de la dehesa Ref: Recinto:---- Cultivo: - Sup. Resuelta:8,95 Sup. Formación Adehesada Total:14,15
80866	La superficie que figura en la capa de formación adehesada para el recinto, es inferior a la superficie por la que se solicita la ayuda para el recinto Ref:160000003231698 Recinto:21-061-007-00030-007 Cultivo:62000 PASTOS PERMANENTES DE 5 O MAS AÑOS-SIN VARIEDAD Secano Sup. Dec. Adm.:5,53 Sup. Censo Bruta:4,97 Ref:160000003231730 Recinto:21-061-007-00030-043 Cultivo:62000 PASTOS PERMANENTES DE 5 O MAS AÑOS-SIN VARIEDAD Secano Sup. Dec. Adm.:3,59 Sup. Censo Bruta:3,08
80867	Superficie resuelta para el grupo de pago menor que la mínima requerida Ref:160000003231698 Recinto:21-061-007-00030-007 Cultivo:62000 PASTOS PERMANENTES DE 5 O MAS AÑOS-SIN VARIEDAD Secano Sup. Declarada:4,97 Sup. Resuelta:4,97 Ref:160000003231728 Recinto:21-061-007-00030-034 Cultivo:62000 PASTOS PERMANENTES DE 5 O MAS AÑOS-SIN VARIEDAD Secano Sup. Declarada:0,9 Sup. Resuelta:0,9 Ref:160000003231730 Recinto:21-061-007-00030-043 Cultivo:62000 PASTOS PERMANENTES DE 5 O MAS AÑOS-SIN VARIEDAD Secano Sup. Declarada:3,08 Sup. Resuelta:3,08
80868	Solicitante de la actuación 1 que no acredita viabilidad de las acciones mediante informe técnico de la Consejería de Medio Ambiente.

DETALLE DE SUPERFICIE DE FORMACIÓN ADEHESADA EN EL CENSO DE DEHESAS

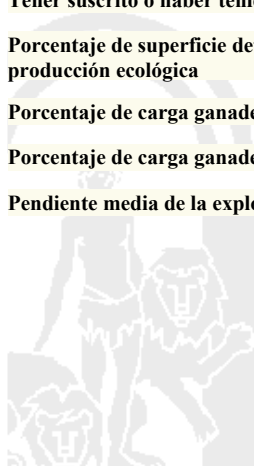
<u>REF.</u>	<u>REFERENCIA SIGPAC</u>	<u>SUP. BRUTA (ha)</u>	<u>CAP (%)</u>	<u>SUP. NETA (ha)</u>
160000003231698	21-061-007-00030-0007	4,97	100,00	4,97
160000003231707	21-061-007-00030-0007	0,37	0,00	0,00
160000003231727	21-061-007-00030-0034	1,63	100,00	1,63
160000003231728	21-061-007-00030-0034	0,90	100,00	0,90
160000003231729	21-061-007-00030-0043	3,57	100,00	3,57
160000003231730	21-061-007-00030-0043	3,08	100,00	3,08
TOTAL		14,52		14,15

RESUMEN CRITERIOS DE SELECCIÓN

10.1.3 Conservación y mejora de pastos en sistemas de dehesas.

PUNTOS: 2,00

	<u>PUNTOS</u>	
Plan de Gestión Integral de Dehesas oficialmente aprobado	0,00	N
Porcentaje de superficie determinada en Red Natura 2000	0,00	0.0%
Tener suscrito o haber tenido suscrito convenio de colaboración con el proyecto LIFE+	0,00	N
Porcentaje de superficie determinada de la explotación bajo sistemas de producción integrada ganadera o producción ecológica	0,00	0.0%
Porcentaje de carga ganadera con especies rumiantes	2,00	95.11%
Porcentaje de carga ganadera con especies ovina	0,00	0.0%
Pendiente media de la explotación	0,00	0.0%



DETALLE CRITERIOS DE SELECCIÓN

10.1.3 Conservación y mejora de pastos en sistemas de dehesas.

PUNTOS: 2,00

Plan de Gestión Integral de Dehesas oficialmente aprobado

PUNTOS: 0,00 N

Porcentaje de superficie determinada en Red Natura 2000

PUNTOS: 0,00 0.0%

Tener suscrito o haber tenido suscrito convenio de colaboración con el proyecto LIFE+

PUNTOS: 0,00 N

Porcentaje de superficie determinada de la explotación bajo sistemas de producción integrada ganadera o producción ecológica

PUNTOS: 0,00 0.0%

Porcentaje de carga ganadera con especies rumiantes

PUNTOS: 2,00 95.11%

<u>EXPLOTACIÓN</u>	<u>ESPECIE</u>	<u>RUMIANTE</u>	<u>UGMs</u>
ES210620000329	CAPRINA	SI	36.77
ES210620000329	PORCINO	NO	1.89

Porcentaje de carga ganadera con especies ovina

PUNTOS: 0,00 0.0%

<u>EXPLOTACIÓN</u>	<u>ESPECIE</u>	<u>OVINA</u>	<u>UGMs</u>
ES210620000329	CAPRINA	NO	36.77
ES210620000329	PORCINO	NO	1.89

Pendiente media de la explotación

PUNTOS: 0,00 0.0%



<u>APELLIDOS Y NOMBRE / RAZÓN SOCIAL</u>	<u>NIF</u>	<u>EXPEDIENTE</u>	<u>PROPUESTA</u>
MARTIN ROMERO JUAN	29435864G	5007727	ADMITIDO
<u>SOLICITA ACTUACIÓN 1</u>	<u>SOLICITA ACTUACIÓN 2</u>	<u>SOLICITA ACTUACIÓN 3</u>	<u>PROPUESTA ACTUACIÓN 3</u>
NO	NO	SI	ADMITIDO

DETALLE DE ACTUACIÓN 3

IMPORTE POR ANUALIDAD

	<u>SUPERFICIE PROPUESTA</u>	<u>SUPERFICIE SUBVENCIONABLE</u>	<u>2016</u>	<u>2017</u>	<u>2018</u>	<u>2019</u>	<u>2020</u>
IMPORTE MÁXIMO	34,44	34,44	1.475,41 €	1.475,41 €	1.475,41 €	1.475,41 €	1.475,41 €
IMPORTE MEDIO DE TRANSFERENCIA (€/ha)			42,84 €	42,84 €	42,84 €	42,84 €	42,84 €

RECINTOS PROPUESTOS

<u>REF.</u>	<u>REFERENCIA SIGPAC</u>	<u>CULTIVO</u>	<u>DESCRIPCIÓN CULTIVO</u>	<u>S/R</u>	<u>PEND. MEDIA (%)</u>	<u>SUP. DEC. (ha)</u>	<u>SUP. BRUTA (ha)</u>	<u>CAP (%)</u>	<u>SUP. NETA (ha)</u>	<u>SUP. DEC. ADMIN. (ha)</u>	<u>SUP. CAMPO (ha)</u>	<u>SUP. CALC. (ha)</u>
160000003219795	21-058-005-00033-0006	63000	PASTOS DE MENOS DE 5 AÑOS-SIN VARIEDAD	S	9,84	34,44	34,44	100,00	34,44	34,44		34,44

INCIDENCIAS

INCIDENCIA DESCRIPCIÓN

256	Solicitud con recintos declarados en campaña anterior y no declarados en campaña actual con una reducción por omisión de superficie superior al 3%. CÓDIGO PARA EL PORCENTAJE DE REDUCCIÓN POR OMISIÓN QUE CORRESPONDE A LA SOLICITUD:1
80866	La superficie que figura en la capa de formación adhesionada para el recinto, es inferior a la superficie por la que se solicita la ayuda para el recinto Ref:160000003219795 Recinto:21-058-005-00033-006 Cultivo:63000 PASTOS DE MENOS DE 5 AÑOS-SIN VARIEDAD Secano Sup. Dec. Adm.:35,57 Sup. Censo Bruta:34,44

DETALLE DE SUPERFICIE DE FORMACIÓN ADEHESADA EN EL CENSO DE DEHESAS

<u>REF.</u>	<u>REFERENCIA SIGPAC</u>	<u>SUP. BRUTA (ha)</u>	<u>CAP (%)</u>	<u>SUP. NETA (ha)</u>
150000015766943	21-058-006-00002-0002	13,43	100,00	13,43
150000015767399	21-058-007-00031-0008	17,49	100,00	17,49
160000003219795	21-058-005-00033-0006	34,45	100,00	34,45
160000003219796	21-058-005-00033-0006	35,15	100,00	35,15
160000003219930	21-058-006-00001-0013	93,48	100,00	93,48
160000003219932	21-058-006-00001-0016	0,70	100,00	0,70
160000003220382	21-058-007-00030-0001	11,61	100,00	11,61
160000003221355	21-058-011-00004-0005	59,24	0,00	0,00
160000003221371	21-058-011-00005-0024	1,67	0,00	0,00
TOTAL		267,22		206,31

RESUMEN CRITERIOS DE SELECCIÓN

10.1.3 Conservación y mejora de pastos en sistemas de dehesas.

PUNTOS: 6,00

	<u>PUNTOS</u>	
Plan de Gestión Integral de Dehesas oficialmente aprobado	0,00	N
Porcentaje de superficie determinada en Red Natura 2000	0,00	0.0%
Tener suscrito o haber tenido suscrito convenio de colaboración con el proyecto LIFE+	0,00	N
Porcentaje de superficie determinada de la explotación bajo sistemas de producción integrada ganadera o producción ecológica	4,00	100.0%
Porcentaje de carga ganadera con especies rumiantes	0,00	9.69%
Porcentaje de carga ganadera con especies ovina	0,00	0.0%
Pendiente media de la explotación	2,00	9.84%



DETALLE CRITERIOS DE SELECCIÓN

10.1.3 Conservación y mejora de pastos en sistemas de dehesas. PUNTOS: 6,00

Plan de Gestión Integral de Dehesas oficialmente aprobado PUNTOS: 0,00 N

Porcentaje de superficie determinada en Red Natura 2000 PUNTOS: 0,00 0.0%

REF.	REFERENCIA SIGPAC	CULTIVO	DESCRIPCIÓN CULTIVO	S/R	SUP. PROPUESTA (ha)	SUP. CUMPLE (ha)
160000003219795	21-058-005-00033-0006	63000	PASTOS DE MENOS DE 5 AÑOS-SIN VARIEDAD	S	34,44	0,00

Tener suscrito o haber tenido suscrito convenio de colaboración con el proyecto LIFE+ PUNTOS: 0,00 N

Porcentaje de superficie determinada de la explotación bajo sistemas de producción integrada ganadera o producción ecológica PUNTOS: 4,00 100.0%

REF.	REFERENCIA SIGPAC	CULTIVO	DESCRIPCIÓN CULTIVO	S/R	SUP. PROPUESTA (ha)	SUP. CUMPLE (ha)
160000003219795	21-058-005-00033-0006	63000	PASTOS DE MENOS DE 5 AÑOS-SIN VARIEDAD	S	34,44	34,44

Porcentaje de carga ganadera con especies rumiantes PUNTOS: 0,00 9.69%

EXPLOTACIÓN	ESPECIE	RUMIANTE	UGMs
ES210580000043	CAPRINA	SI	97.65
ES210580000043	GALLINAS	NO	811.61
ES210580000043	PORCINO	NO	98.89

Porcentaje de carga ganadera con especies ovina PUNTOS: 0,00 0.0%

EXPLOTACIÓN	ESPECIE	OVINA	UGMs
ES210580000043	CAPRINA	NO	97.65
ES210580000043	GALLINAS	NO	811.61
ES210580000043	PORCINO	NO	98.89

Pendiente media de la explotación PUNTOS: 2,00 9.84%

REF.	REFERENCIA SIGPAC	CULTIVO	DESCRIPCIÓN CULTIVO	S/R	PENDIENTE MEDIA (%)	SUP. PROPUESTA (ha)
160000003219795	21-058-005-00033-0006	63000	PASTOS DE MENOS DE 5 AÑOS-SIN VARIEDAD	S	9,84	34,44



<u>APELLIDOS Y NOMBRE / RAZÓN SOCIAL</u>	<u>NIF</u>	<u>EXPEDIENTE</u>	<u>PROPUESTA</u>
MARTIN TORIBIO MANUEL	28209637E	5004880	INADMITIDO
<u>SOLICITA ACTUACIÓN 1</u>	<u>SOLICITA ACTUACIÓN 2</u>	<u>PROPUESTA ACTUACIÓN 2</u>	<u>SOLICITA ACTUACIÓN 3</u>
NO	SI	INADMITIDO	NO

DETALLE DE ACTUACIÓN 2

IMPORTES POR ANUALIDAD

	<u>SUPERFICIE PROPUESTA</u>	<u>SUPERFICIE SUBVENCIONABLE</u>	2016	2017	2018	2019	2020
IMPORTE MÁXIMO	0,00	0,00	0,00 €	0,00 €	0,00 €	0,00 €	0,00 €
IMPORTE MEDIO DE TRANSFERENCIA (€/ha)			0,00 €	0,00 €	0,00 €	0,00 €	0,00 €

INCIDENCIAS

INCIDENCIA DESCRIPCIÓN

80854	La explotación por la que solicita ayudas no se encuentra inscrita en el Censo de Dehesas de Andalucía
80856	No cumple con la superficie mínima de cultivo elegible para solicitar la operación. Sup. Resuelta:0
80866	La superficie que figura en la capa de formación adhesionada para el recinto, es inferior a la superficie por la que se solicita la ayuda para el recinto Ref:1500000022130336 Recinto:21-008-010-00256-014 Cultivo:62000 PASTOS PERMANENTES DE 5 O MAS AÑOS-SIN VARIEDAD Secano Sup. Dec. Adm.:14,84 Sup. Censo Bruta:0 Ref:1600000008799563 Recinto:21-008-010-00256-013 Cultivo:62000 PASTOS PERMANENTES DE 5 O MAS AÑOS-SIN VARIEDAD Secano Sup. Dec. Adm.:0,74 Sup. Censo Bruta:0
80867	Superficie resuelta para el grupo de pago menor que la mínima requerida Ref:1500000022130336 Recinto:21-008-010-00256-014 Cultivo:62000 PASTOS PERMANENTES DE 5 O MAS AÑOS-SIN VARIEDAD Secano Sup. Declarada:0 Sup. Resuelta:0 Ref:1600000008799563 Recinto:21-008-010-00256-013 Cultivo:62000 PASTOS PERMANENTES DE 5 O MAS AÑOS-SIN VARIEDAD Secano Sup. Declarada:0 Sup. Resuelta:0

DETALLE DE SUPERFICIE DE FORMACIÓN ADEHESADA EN EL CENSO DE DEHESAS

RESUMEN CRITERIOS DE SELECCIÓN

10.1.3 Conservación y mejora de pastos en sistemas de dehesas.	PUNTOS: 0,00	PUNTOS	
Plan de Gestión Integral de Dehesas oficialmente aprobado		0,00	N
Porcentaje de superficie determinada en Red Natura 2000		0,00	0.0%
Tener suscrito o haber tenido suscrito convenio de colaboración con el proyecto LIFE+		0,00	N
Porcentaje de superficie determinada de la explotación bajo sistemas de producción integrada ganadera o producción ecológica		0,00	0.0%
Porcentaje de carga ganadera con especies rumiantes		0,00	36.79%
Porcentaje de carga ganadera con especies ovina		0,00	0.0%
Pendiente media de la explotación		0,00	0.0%



DETALLE CRITERIOS DE SELECCIÓN

10.1.3 Conservación y mejora de pastos en sistemas de dehesas. PUNTOS: 0,00

Plan de Gestión Integral de Dehesas oficialmente aprobado PUNTOS: 0,00 N

Porcentaje de superficie determinada en Red Natura 2000 PUNTOS: 0,00 0.0%

Tener suscrito o haber tenido suscrito convenio de colaboración con el proyecto LIFE+ PUNTOS: 0,00 N

Porcentaje de superficie determinada de la explotación bajo sistemas de producción integrada ganadera o producción ecológica PUNTOS: 0,00 0.0%

Porcentaje de carga ganadera con especies rumiantes PUNTOS: 0,00 36.79%

<u>EXPLOTACIÓN</u>	<u>ESPECIE</u>	<u>RUMIANTE</u>	<u>UGMs</u>
ES21008000076	CAPRINA	SI	0
ES21008000076	PORCINO	NO	7.96
ES21008000077	CAPRINA	SI	22.25
ES21008000077	PORCINO	NO	30.28

Porcentaje de carga ganadera con especies ovina PUNTOS: 0,00 0.0%

<u>EXPLOTACIÓN</u>	<u>ESPECIE</u>	<u>OVINA</u>	<u>UGMs</u>
ES21008000076	CAPRINA	NO	0
ES21008000076	PORCINO	NO	7.96
ES21008000077	CAPRINA	NO	22.25
ES21008000077	PORCINO	NO	30.28

Pendiente media de la explotación PUNTOS: 0,00 0.0%



<u>APELLIDOS Y NOMBRE / RAZÓN SOCIAL</u>	<u>NIF</u>	<u>EXPEDIENTE</u>	<u>PROPUESTA</u>
MARTINEZ LOPEZ VIRGINIA	25075066Y	5001172	ADMITIDO
<u>SOLICITA ACTUACIÓN 1</u>	<u>SOLICITA ACTUACIÓN 2</u>	<u>SOLICITA ACTUACIÓN 3</u>	<u>PROPUESTA ACTUACIÓN 3</u>
NO	NO	SI	ADMITIDO

DETALLE DE ACTUACIÓN 3

IMPORTES POR ANUALIDAD

	<u>SUPERFICIE PROPUESTA</u>	<u>SUPERFICIE SUBVENCIONABLE</u>	<u>2016</u>	<u>2017</u>	<u>2018</u>	<u>2019</u>	<u>2020</u>
IMPORTE MÁXIMO	44,93	44,93	1.924,80 €	1.924,80 €	1.924,80 €	1.924,80 €	1.924,80 €
IMPORTE MEDIO DE TRANSFERENCIA (€/ha)			42,84 €	42,84 €	42,84 €	42,84 €	42,84 €

RECINTOS PROPUESTOS

<u>REF.</u>	<u>REFERENCIA SIGPAC</u>	<u>CULTIVO</u>	<u>DESCRIPCIÓN CULTIVO</u>	<u>S/R</u>	<u>PEND. MEDIA (%)</u>	<u>SUP. DEC. (ha)</u>	<u>SUP. BRUTA (ha)</u>	<u>CAP (%)</u>	<u>SUP. NETA (ha)</u>	<u>SUP. DEC. ADMIN. (ha)</u>	<u>SUP. CAMPO (ha)</u>	<u>SUP. CALC. (ha)</u>
160000026142588	21-057-010-00053-0005	62000	PASTOS PERMANENTES DE 5 O MAS AÑOS-SIN VARIEDAD	S	9,27	14,03	16,50	85,00	14,03	14,03		14,03
160000026142589	21-057-010-00054-0035	63000	PASTOS DE MENOS DE 5 AÑOS-SIN VARIEDAD	S	12,95	19,63	19,62	100,00	19,62	19,62		19,62
160000026142596	21-057-010-00053-0011	63000	PASTOS DE MENOS DE 5 AÑOS-SIN VARIEDAD	S	7,19	11,28	11,28	100,00	11,28	11,28		11,28

INCIDENCIAS

INCIDENCIA DESCRIPCIÓN

80866	La superficie que figura en la capa de formación adehesada para el recinto, es inferior a la superficie por la que se solicita la ayuda para el recinto Ref:160000026142588 Recinto:21-057-010-00053-005 Cultivo:62000 PASTOS PERMANENTES DE 5 O MAS AÑOS-SIN VARIEDAD Secano Sup. Dec. Adm.:33,09 Sup. Censo Bruta:16,5 Ref:160000026142589 Recinto:21-057-010-00054-035 Cultivo:63000 PASTOS DE MENOS DE 5 AÑOS-SIN VARIEDAD Secano Sup. Dec. Adm.:24,31 Sup. Censo Bruta:19,62 Ref:160000026142596 Recinto:21-057-010-00053-011 Cultivo:63000 PASTOS DE MENOS DE 5 AÑOS-SIN VARIEDAD Secano Sup. Dec. Adm.:12,65 Sup. Censo Bruta:11,28
-------	---

DETALLE DE SUPERFICIE DE FORMACIÓN ADEHESADA EN EL CENSO DE DEHESAS

<u>REF.</u>	<u>REFERENCIA SIGPAC</u>	<u>SUP. BRUTA (ha)</u>	<u>CAP (%)</u>	<u>SUP. NETA (ha)</u>
160000026142588	21-057-010-00053-0005	32,33	85,00	27,48
160000026142589	21-057-010-00054-0035	19,62	100,00	19,62
160000026142590	21-057-010-00053-0011	1,86	100,00	1,86
160000026142591	21-057-010-00053-0014	2,08	100,00	2,08
160000026142592	21-057-010-00053-0014	0,34	100,00	0,34
160000026142593	21-057-010-00053-0014	0,27	100,00	0,27
160000026142594	21-057-010-00053-0014	0,01	100,00	0,01
160000026142595	21-057-010-00053-0014	0,04	100,00	0,04
160000026142596	21-057-010-00053-0011	11,28	100,00	11,28
160000026142597	21-057-010-00053-0012	0,03	0,00	0,00
160000026142598	21-057-010-00054-0046	0,11	0,00	0,00
160000026142599	21-057-010-00054-0054	0,22	100,00	0,22
160000026142602	21-057-010-00054-0037	0,22	0,00	0,00
160000026142603	21-057-010-00056-0001	10,40	75,00	7,80
160000026142605	21-057-010-00053-0016	0,26	100,00	0,26
160000026142606	21-057-010-00054-0035	65,39	100,00	65,39
160000026142607	21-057-010-80021-0007	0,22	100,00	0,22
160000026142608	21-057-010-80021-0008	1,38	100,00	1,38
160000026142609	21-057-010-00054-0024	0,20	25,00	0,05
160000026142612	21-057-010-00054-0045	9,95	0,00	0,00
TOTAL		156,21		138,30



RESUMEN CRITERIOS DE SELECCIÓN

10.1.3 Conservación y mejora de pastos en sistemas de dehesas.

PUNTOS: 10,00

	PUNTOS	
Plan de Gestión Integral de Dehesas oficialmente aprobado	0,00	N
Porcentaje de superficie determinada en Red Natura 2000	4,00	100.0%
Tener suscrito o haber tenido suscrito convenio de colaboración con el proyecto LIFE+	0,00	N
Porcentaje de superficie determinada de la explotación bajo sistemas de producción integrada ganadera o producción ecológica	4,00	100.0%
Porcentaje de carga ganadera con especies rumiantes	0,00	47.57%
Porcentaje de carga ganadera con especies ovina	0,00	0.0%
Pendiente media de la explotación	2,00	10.35%

DETALLE CRITERIOS DE SELECCIÓN

10.1.3 Conservación y mejora de pastos en sistemas de dehesas.

PUNTOS: 10,00

Plan de Gestión Integral de Dehesas oficialmente aprobado	PUNTOS: 0,00	N
Porcentaje de superficie determinada en Red Natura 2000	PUNTOS: 4,00	100.0%

REF.	REFERENCIA SIGPAC	CULTIVO	DESCRIPCIÓN CULTIVO	S/R	SUP. PROPUESTA (ha)	SUP. CUMPLE (ha)
160000026142588	21-057-010-00053-0005	62000	PASTOS PERMANENTES DE 5 O MAS AÑOS-SIN VARIEDAD	S	14,03	14,03
160000026142596	21-057-010-00053-0011	63000	PASTOS DE MENOS DE 5 AÑOS-SIN VARIEDAD	S	11,28	11,28
160000026142589	21-057-010-00054-0035	63000	PASTOS DE MENOS DE 5 AÑOS-SIN VARIEDAD	S	19,62	19,62

Tener suscrito o haber tenido suscrito convenio de colaboración con el proyecto LIFE+	PUNTOS: 0,00	N
--	---------------------	---

Porcentaje de superficie determinada de la explotación bajo sistemas de producción integrada ganadera o producción ecológica	PUNTOS: 4,00	100.0%
---	---------------------	--------

REF.	REFERENCIA SIGPAC	CULTIVO	DESCRIPCIÓN CULTIVO	S/R	SUP. PROPUESTA (ha)	SUP. CUMPLE (ha)
160000026142588	21-057-010-00053-0005	62000	PASTOS PERMANENTES DE 5 O MAS AÑOS-SIN VARIEDAD	S	14,03	14,03
160000026142596	21-057-010-00053-0011	63000	PASTOS DE MENOS DE 5 AÑOS-SIN VARIEDAD	S	11,28	11,28
160000026142589	21-057-010-00054-0035	63000	PASTOS DE MENOS DE 5 AÑOS-SIN VARIEDAD	S	19,62	19,62

Porcentaje de carga ganadera con especies rumiantes	PUNTOS: 0,00	47.57%
--	---------------------	--------

EXPLOTACIÓN	ESPECIE	RUMIANTE	UGMs
ES210570000053	PORCINO	NO	50.92
ES210570000261	CAPRINA	SI	46.2

Porcentaje de carga ganadera con especies ovina	PUNTOS: 0,00	0.0%
--	---------------------	------

EXPLOTACIÓN	ESPECIE	OVINA	UGMs
ES210570000053	PORCINO	NO	50.92
ES210570000261	CAPRINA	NO	46.2

Pendiente media de la explotación	PUNTOS: 2,00	10.35%
--	---------------------	--------

REF.	REFERENCIA SIGPAC	CULTIVO	DESCRIPCIÓN CULTIVO	S/R	PENDIENTE MEDIA (%)	SUP. PROPUESTA (ha)
160000026142588	21-057-010-00053-0005	62000	PASTOS PERMANENTES DE 5 O MAS AÑOS-SIN VARIEDAD	S	9,27	14,03
160000026142596	21-057-010-00053-0011	63000	PASTOS DE MENOS DE 5 AÑOS-SIN VARIEDAD	S	7,19	11,28

<u>REF.</u>	<u>REFERENCIA SIGPAC</u>	<u>CULTIVO</u>	<u>DESCRIPCIÓN CULTIVO</u>	<u>S/R</u>	<u>PENDIENTE MEDIA (%)</u>	<u>SUP. PROPUESTA (ha)</u>
160000026142589	21-057-010-00054-0035	63000	PASTOS DE MENOS DE 5 AÑOS-SIN VARIEDAD	S	12,95	19,62



<u>APELLIDOS Y NOMBRE / RAZÓN SOCIAL</u>	<u>NIF</u>	<u>EXPEDIENTE</u>	<u>PROPUESTA</u>
MARTINEZ RUIZ FRANCISCO JOSE	75536105B	5007391	ADMITIDO
<u>SOLICITA ACTUACIÓN 1</u>	<u>SOLICITA ACTUACIÓN 2</u>	<u>PROPUESTA ACTUACIÓN 2</u>	<u>SOLICITA ACTUACIÓN 3</u>
NO	SI	ADMITIDO	NO

DETALLE DE ACTUACIÓN 2

IMPORTES POR ANUALIDAD

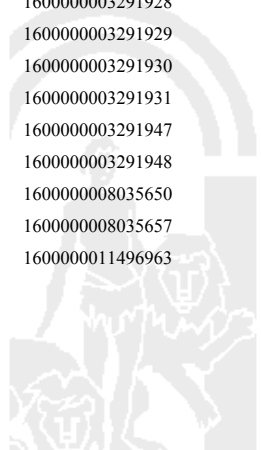
	<u>SUPERFICIE PROPUESTA</u>	<u>SUPERFICIE SUBVENCIONABLE</u>	<u>2016</u>	<u>2017</u>	<u>2018</u>	<u>2019</u>	<u>2020</u>
IMPORTE MÁXIMO	49,52	49,52	4.699,94 €	4.699,94 €	4.699,94 €	4.699,94 €	4.699,94 €
IMPORTE MEDIO DE TRANSFERENCIA (€/ha)			94,91 €	94,91 €	94,91 €	94,91 €	94,91 €

RECINTOS PROPUESTOS

<u>REF.</u>	<u>REFERENCIA SIGPAC</u>	<u>CULTIVO</u>	<u>DESCRIPCIÓN CULTIVO</u>	<u>S/R</u>	<u>PEND. MEDIA (%)</u>	<u>SUP. DEC. (ha)</u>	<u>SUP. BRUTA (ha)</u>	<u>CAP (%)</u>	<u>SUP. NETA (ha)</u>	<u>SUP. DEC. ADMIN. (ha)</u>	<u>SUP. CAMPO (ha)</u>	<u>SUP. CALC. (ha)</u>
160000003162114	21-036-004-00022-0002	62000	PASTOS PERMANENTES DE 5 O MAS AÑOS-SIN VARIEDAD	S	21,91	19,73	26,31	75,00	19,73	19,73		19,73
1600000033291913	21-078-026-00001-0002	62000	PASTOS PERMANENTES DE 5 O MAS AÑOS-SIN VARIEDAD	S	22,93	2,52	3,36	75,00	2,52	2,52		2,52
1600000033291948	21-078-026-00004-0001	62000	PASTOS PERMANENTES DE 5 O MAS AÑOS-SIN VARIEDAD	S	18,48	9,01	12,01	75,00	9,01	9,01		9,01
160000008035650	21-007-012-00012-0001	62000	PASTOS PERMANENTES DE 5 O MAS AÑOS-SIN VARIEDAD	S	21,45	18,26	28,09	65,00	18,26	18,26		18,26

DETALLE DE SUPERFICIE DE FORMACIÓN ADEHESADA EN EL CENSO DE DEHESAS

<u>REF.</u>	<u>REFERENCIA SIGPAC</u>	<u>SUP. BRUTA (ha)</u>	<u>CAP (%)</u>	<u>SUP. NETA (ha)</u>
160000003162114	21-036-004-00022-0002	26,31	75,00	19,73
160000003162115	21-036-004-00022-0002	0,01	100,00	0,01
160000003162116	21-036-004-00022-0002	23,64	75,00	17,73
160000003162117	21-036-004-00022-0002	0,01	100,00	0,01
160000003162120	21-036-004-00022-0003	7,05	100,00	7,05
160000003162124	21-036-004-00023-0001	0,21	45,00	0,10
160000003162182	21-036-004-60001-0002	1,38	75,00	1,03
160000003162183	21-036-004-60001-0002	0,01	65,00	0,01
160000003162187	21-036-004-60001-0003	0,68	85,00	0,58
1600000033291900	21-078-026-00001-0002	7,38	75,00	5,54
1600000033291907	21-078-026-00001-0002	0,17	65,00	0,11
1600000033291908	21-078-026-00001-0002	0,95	65,00	0,62
1600000033291909	21-078-026-00001-0002	0,10	75,00	0,07
1600000033291910	21-078-026-00001-0002	0,16	65,00	0,10
1600000033291911	21-078-026-00001-0002	1,18	85,00	1,00
1600000033291912	21-078-026-00001-0002	35,56	75,00	26,67
1600000033291913	21-078-026-00001-0002	3,36	75,00	2,52
1600000033291916	21-078-026-00001-0003	0,77	85,00	0,66
1600000033291921	21-078-026-00001-0006	5,43	0,00	0,00
1600000033291923	21-078-026-00001-0006	2,79	0,00	0,00
1600000033291924	21-078-026-00001-0006	1,20	0,00	0,00
1600000033291925	21-078-026-00001-0006	0,10	0,00	0,00
1600000033291926	21-078-026-00001-0006	0,08	0,00	0,00
1600000033291927	21-078-026-00001-0006	0,07	0,00	0,00
1600000033291928	21-078-026-00001-0006	0,06	0,00	0,00
1600000033291929	21-078-026-00001-0006	0,05	0,00	0,00
1600000033291930	21-078-026-00001-0006	0,02	0,00	0,00
1600000033291931	21-078-026-00001-0006	0,02	0,00	0,00
1600000033291947	21-078-026-00004-0001	3,74	65,00	2,43
1600000033291948	21-078-026-00004-0001	12,01	75,00	9,01
160000008035650	21-007-012-00012-0001	28,09	65,00	18,26
160000008035657	21-007-012-00012-0008	1,25	100,00	1,25
160000011496963	21-078-026-60001-0002	0,65	75,00	0,49
TOTAL		164,49		114,98



RESUMEN CRITERIOS DE SELECCIÓN

10.1.3 Conservación y mejora de pastos en sistemas de dehesas.

PUNTOS: 9,00

	PUNTOS	
Plan de Gestión Integral de Dehesas oficialmente aprobado	0,00	N
Porcentaje de superficie determinada en Red Natura 2000	0,00	0.0%
Tener suscrito o haber tenido suscrito convenio de colaboración con el proyecto LIFE+	0,00	N
Porcentaje de superficie determinada de la explotación bajo sistemas de producción integrada ganadera o producción ecológica	4,00	100.0%
Porcentaje de carga ganadera con especies rumiantes	2,00	88.75%
Porcentaje de carga ganadera con especies ovina	0,00	0.0%
Pendiente media de la explotación	3,00	21.17%

DETALLE CRITERIOS DE SELECCIÓN

10.1.3 Conservación y mejora de pastos en sistemas de dehesas.

PUNTOS: 9,00

Plan de Gestión Integral de Dehesas oficialmente aprobado	PUNTOS: 0,00		N				
Porcentaje de superficie determinada en Red Natura 2000	PUNTOS: 0,00		0.0%				
	<u>REF.</u>	<u>REFERENCIA SIGPAC</u>	<u>CULTIVO</u>	<u>DESCRIPCIÓN CULTIVO</u>	<u>S/R</u>	<u>SUP. PROPUESTA (ha)</u>	<u>SUP. CUMPLE (ha)</u>
	1600000008035650	21-007-012-00012-0001	62000	PASTOS PERMANENTES DE 5 O MAS AÑOS-SIN VARIEDAD	S	18,26	0,00
	1600000003162114	21-036-004-00022-0002	62000	PASTOS PERMANENTES DE 5 O MAS AÑOS-SIN VARIEDAD	S	19,73	0,00
	1600000003291913	21-078-026-00001-0002	62000	PASTOS PERMANENTES DE 5 O MAS AÑOS-SIN VARIEDAD	S	2,52	0,00
	1600000003291948	21-078-026-00004-0001	62000	PASTOS PERMANENTES DE 5 O MAS AÑOS-SIN VARIEDAD	S	9,01	0,00
Tener suscrito o haber tenido suscrito convenio de colaboración con el proyecto LIFE+	PUNTOS: 0,00		N				
Porcentaje de superficie determinada de la explotación bajo sistemas de producción integrada ganadera o producción ecológica	PUNTOS: 4,00		100.0%				
	<u>REF.</u>	<u>REFERENCIA SIGPAC</u>	<u>CULTIVO</u>	<u>DESCRIPCIÓN CULTIVO</u>	<u>S/R</u>	<u>SUP. PROPUESTA (ha)</u>	<u>SUP. CUMPLE (ha)</u>
	1600000008035650	21-007-012-00012-0001	62000	PASTOS PERMANENTES DE 5 O MAS AÑOS-SIN VARIEDAD	S	18,26	18,26
	1600000003162114	21-036-004-00022-0002	62000	PASTOS PERMANENTES DE 5 O MAS AÑOS-SIN VARIEDAD	S	19,73	19,73
	1600000003291913	21-078-026-00001-0002	62000	PASTOS PERMANENTES DE 5 O MAS AÑOS-SIN VARIEDAD	S	2,52	2,52
	1600000003291948	21-078-026-00004-0001	62000	PASTOS PERMANENTES DE 5 O MAS AÑOS-SIN VARIEDAD	S	9,01	9,01
Porcentaje de carga ganadera con especies rumiantes	PUNTOS: 2,00		88.75%				
	<u>EXPLOTACIÓN</u>	<u>ESPECIE</u>	<u>RUMIANTE</u>	<u>UGMs</u>			
	ES210790000219	BOVINA	SI	59.65			
	ES210790000219	PORCINO	NO	7.56			
Porcentaje de carga ganadera con especies ovina	PUNTOS: 0,00		0.0%				
	<u>EXPLOTACIÓN</u>	<u>ESPECIE</u>	<u>OVINA</u>	<u>UGMs</u>			
	ES210790000219	BOVINA	NO	59.65			
	ES210790000219	PORCINO	NO	7.56			
Pendiente media de la explotación	PUNTOS: 3,00		21.17%				

REF.	REFERENCIA SIGPAC	CULTIVO	DESCRIPCIÓN CULTIVO	S/R	PENDIENTE		SUP.
					MEDIA (%)	PROPUESTA (ha)	
160000008035650	21-007-012-00012-0001	62000	PASTOS PERMANENTES DE 5 O MAS AÑOS-SIN VARIEDAD	S	21,45		18,26
1600000003162114	21-036-004-00022-0002	62000	PASTOS PERMANENTES DE 5 O MAS AÑOS-SIN VARIEDAD	S	21,91		19,73
1600000003291913	21-078-026-00001-0002	62000	PASTOS PERMANENTES DE 5 O MAS AÑOS-SIN VARIEDAD	S	22,93		2,52
1600000003291948	21-078-026-00004-0001	62000	PASTOS PERMANENTES DE 5 O MAS AÑOS-SIN VARIEDAD	S	18,48		9,01



<u>APELLIDOS Y NOMBRE / RAZÓN SOCIAL</u>	<u>NIF</u>	<u>EXPEDIENTE</u>	<u>PROPUESTA</u>
MATEO ARIAS MIRIAN	28727240X	5006750	INADMITIDO
<u>SOLICITA ACTUACIÓN 1</u>	<u>SOLICITA ACTUACIÓN 2</u>	<u>SOLICITA ACTUACIÓN 3</u>	<u>PROPUESTA ACTUACIÓN 3</u>
NO	NO	SI	INADMITIDO

DETALLE DE ACTUACIÓN 3

IMPORTE POR ANUALIDAD

	<u>SUPERFICIE PROPUESTA</u>	<u>SUPERFICIE SUBVENCIONABLE</u>	<u>2016</u>	<u>2017</u>	<u>2018</u>	<u>2019</u>	<u>2020</u>
IMPORTE MÁXIMO	0,00	0,00	0,00 €	0,00 €	0,00 €	0,00 €	0,00 €
IMPORTE MEDIO DE TRANSFERENCIA (€/ha)			0,00 €	0,00 €	0,00 €	0,00 €	0,00 €

INCIDENCIAS

INCIDENCIA DESCRIPCIÓN

224	La superficie de cruce total de productos de la agrupación Pastos permanentes sobre un mismo recinto en una misma solicitud, no puede superar la superficie total admisible de pastos. Ref:1500000024211675 Recinto:21-004-008-00437-080 Cultivo:62000 PASTOS PERMANENTES DE 5 O MAS AÑOS-SIN VARIEDAD Secano Superficie admisible de pastos del recinto según SIGPAC.:0 Suma de superficies de cruce netas declaradas para este recinto por el solicitante.:452 Exceso de superficie (Hectáreas):4,52 Ref:1600000003022609 Recinto:21-004-008-00437-068 Cultivo:62000 PASTOS PERMANENTES DE 5 O MAS AÑOS-SIN VARIEDAD Secano Superficie admisible de pastos del recinto según SIGPAC.:400 Suma de superficies de cruce netas declaradas para este recinto por el solicitante.:728 Exceso de superficie (Hectáreas):3,28
80854	La explotación por la que solicita ayudas no se encuentra inscrita en el Censo de Dehesas de Andalucía
80856	No cumple con la superficie mínima de cultivo elegible para solicitar la operación. Sup. Resuelta:0
80866	La superficie que figura en la capa de formación adhesionada para el recinto, es inferior a la superficie por la que se solicita la ayuda para el recinto Ref:1500000024211675 Recinto:21-004-008-00437-080 Cultivo:62000 PASTOS PERMANENTES DE 5 O MAS AÑOS-SIN VARIEDAD Secano Sup. Dec. Adm.:4,52 Sup. Censo Bruta:0 Ref:1600000003022609 Recinto:21-004-008-00437-068 Cultivo:62000 PASTOS PERMANENTES DE 5 O MAS AÑOS-SIN VARIEDAD Secano Sup. Dec. Adm.:7,28 Sup. Censo Bruta:0 Ref:1600000010591188 Recinto:21-004-008-00437-073 Cultivo:62000 PASTOS PERMANENTES DE 5 O MAS AÑOS-SIN VARIEDAD Secano Sup. Dec. Adm.:19,67 Sup. Censo Bruta:0
80867	Superficie resuelta para el grupo de pago menor que la mínima requerida Ref:1500000024211675 Recinto:21-004-008-00437-080 Cultivo:62000 PASTOS PERMANENTES DE 5 O MAS AÑOS-SIN VARIEDAD Secano Sup. Declarada:0 Sup. Resuelta:0 Ref:1600000003022609 Recinto:21-004-008-00437-068 Cultivo:62000 PASTOS PERMANENTES DE 5 O MAS AÑOS-SIN VARIEDAD Secano Sup. Declarada:0 Sup. Resuelta:0 Ref:1600000010591188 Recinto:21-004-008-00437-073 Cultivo:62000 PASTOS PERMANENTES DE 5 O MAS AÑOS-SIN VARIEDAD Secano Sup. Declarada:0 Sup. Resuelta:0

DETALLE DE SUPERFICIE DE FORMACIÓN ADEHESADA EN EL CENSO DE DEHESAS

RESUMEN CRITERIOS DE SELECCIÓN

10.1.3 Conservación y mejora de pastos en sistemas de dehesas.

PUNTOS: 0,00

	<u>PUNTOS</u>	
Plan de Gestión Integral de Dehesas oficialmente aprobado	0,00	N
Porcentaje de superficie determinada en Red Natura 2000	0,00	0.0%
Tener suscrito o haber tenido suscrito convenio de colaboración con el proyecto LIFE+	0,00	N
Porcentaje de superficie determinada de la explotación bajo sistemas de producción integrada ganadera o producción ecológica	0,00	0.0%
Porcentaje de carga ganadera con especies rumiantes	0,00	44.6%
Porcentaje de carga ganadera con especies ovina	0,00	0.0%
Pendiente media de la explotación	0,00	0.0%



DETALLE CRITERIOS DE SELECCIÓN

10.1.3 Conservación y mejora de pastos en sistemas de dehesas.

PUNTOS: 0,00

Plan de Gestión Integral de Dehesas oficialmente aprobado

PUNTOS: 0,00 N

Porcentaje de superficie determinada en Red Natura 2000

PUNTOS: 0,00 0.0%

Tener suscrito o haber tenido suscrito convenio de colaboración con el proyecto LIFE+

PUNTOS: 0,00 N

Porcentaje de superficie determinada de la explotación bajo sistemas de producción integrada ganadera o producción ecológica

PUNTOS: 0,00 0.0%

Porcentaje de carga ganadera con especies rumiantes

PUNTOS: 0,00 44.6%

<u>EXPLOTACIÓN</u>	<u>ESPECIE</u>	<u>RUMIANTE</u>	<u>UGMs</u>
ES210040000375	CAPRINA	SI	14.66
ES210040000375	PORCINO	NO	18.21

Porcentaje de carga ganadera con especies ovina

PUNTOS: 0,00 0.0%

<u>EXPLOTACIÓN</u>	<u>ESPECIE</u>	<u>OVINA</u>	<u>UGMs</u>
ES210040000375	CAPRINA	NO	14.66
ES210040000375	PORCINO	NO	18.21

Pendiente media de la explotación

PUNTOS: 0,00 0.0%



<u>APELLIDOS Y NOMBRE / RAZÓN SOCIAL</u>	<u>NIF</u>	<u>EXPEDIENTE</u>	<u>PROPUESTA</u>
MAYCARRASCA S.L.	B06286082	5008529	INADMITIDO
<u>SOLICITA ACTUACIÓN 1</u>	<u>SOLICITA ACTUACIÓN 2</u>	<u>SOLICITA ACTUACIÓN 3</u>	<u>PROPUESTA ACTUACIÓN 3</u>
NO	NO	SI	INADMITIDO

DETALLE DE ACTUACIÓN 3

IMPORTES POR ANUALIDAD

	<u>SUPERFICIE PROPUESTA</u>	<u>SUPERFICIE SUBVENCIONABLE</u>	<u>2016</u>	<u>2017</u>	<u>2018</u>	<u>2019</u>	<u>2020</u>
IMPORTE MÁXIMO	0,00	0,00	0,00 €	0,00 €	0,00 €	0,00 €	0,00 €
IMPORTE MEDIO DE TRANSFERENCIA (€/ha)			0,00 €	0,00 €	0,00 €	0,00 €	0,00 €

INCIDENCIAS

INCIDENCIA DESCRIPCIÓN

225	La superficie de cruce total de productos de la agrupación Pastos permanentes sobre un mismo recinto en el conjunto de las solicitudes, no puede superar la superficie total admisible de pastos Ref:1600000026155797 Recinto:21-009-017-00001-004 Cultivo:62000 PASTOS PERMANENTES DE 5 O MAS AÑOS-SIN VARIEDAD Secano Superficie admisible de pastos del recinto según SIGPAC.:5200 Suma de superficies de cruce netas declaradas para este recinto por todos los solicitantes.:10400 Exceso de superficie (Hectáreas):52
256	Solicitud con recintos declarados en campaña anterior y no declarados en campaña actual con una reducción por omisión de superficie superior al 3%. CÓDIGO PARA EL PORCENTAJE DE REDUCCIÓN POR OMISIÓN QUE CORRESPONDE A LA SOLICITUD:3
80854	La explotación por la que solicita ayudas no se encuentra inscrita en el Censo de Dehesas de Andalucía
80856	No cumple con la superficie mínima de cultivo elegible para solicitar la operación. Sup. Resuelta:0
80866	La superficie que figura en la capa de formación adhesionada para el recinto, es inferior a la superficie por la que se solicita la ayuda para el recinto Ref:1600000026155797 Recinto:21-009-017-00001-004 Cultivo:62000 PASTOS PERMANENTES DE 5 O MAS AÑOS-SIN VARIEDAD Secano Sup. Dec. Adm.:61,18 Sup. Censo Bruta:0
80867	Superficie resuelta para el grupo de pago menor que la mínima requerida Ref:1600000026155797 Recinto:21-009-017-00001-004 Cultivo:62000 PASTOS PERMANENTES DE 5 O MAS AÑOS-SIN VARIEDAD Secano Sup. Declarada:0 Sup. Resuelta:0

DETALLE DE SUPERFICIE DE FORMACIÓN ADEHESADA EN EL CENSO DE DEHESAS

RESUMEN CRITERIOS DE SELECCIÓN

10.1.3 Conservación y mejora de pastos en sistemas de dehesas.		PUNTOS: 0,00
	<u>PUNTOS</u>	
Plan de Gestión Integral de Dehesas oficialmente aprobado	0,00	N
Porcentaje de superficie determinada en Red Natura 2000	0,00	0.0%
Tener suscrito o haber tenido suscrito convenio de colaboración con el proyecto LIFE+	0,00	N
Porcentaje de superficie determinada de la explotación bajo sistemas de producción integrada ganadera o producción ecológica	0,00	0.0%
Porcentaje de carga ganadera con especies rumiantes	0,00	0.0%
Porcentaje de carga ganadera con especies ovina	0,00	0.0%
Pendiente media de la explotación	0,00	0.0%

DETALLE CRITERIOS DE SELECCIÓN

10.1.3 Conservación y mejora de pastos en sistemas de dehesas.		PUNTOS: 0,00
	<u>PUNTOS</u>	
Plan de Gestión Integral de Dehesas oficialmente aprobado	0,00	N
Porcentaje de superficie determinada en Red Natura 2000	0,00	0.0%
Tener suscrito o haber tenido suscrito convenio de colaboración con el proyecto LIFE+	0,00	N
Porcentaje de superficie determinada de la explotación bajo sistemas de producción integrada ganadera o producción ecológica	0,00	0.0%
Porcentaje de carga ganadera con especies rumiantes	0,00	0.0%
Porcentaje de carga ganadera con especies ovina	0,00	0.0%
Pendiente media de la explotación	0,00	0.0%

<u>APELLIDOS Y NOMBRE / RAZÓN SOCIAL</u>	<u>NIF</u>	<u>EXPEDIENTE</u>	<u>PROPUESTA</u>
MENDEZ MORANO DIEGO BENITO	29435056R	5005397	ADMITIDO
<u>SOLICITA ACTUACIÓN 1</u>	<u>SOLICITA ACTUACIÓN 2</u>	<u>SOLICITA ACTUACIÓN 3</u>	<u>PROPUESTA ACTUACIÓN 3</u>
NO	NO	SI	ADMITIDO

DETALLE DE ACTUACIÓN 3

IMPORTES POR ANUALIDAD

	<u>SUPERFICIE PROPUESTA</u>	<u>SUPERFICIE SUBVENCIONABLE</u>	2016	2017	2018	2019	2020
IMPORTE MÁXIMO	17,67	17,67	756,98 €	756,98 €	756,98 €	756,98 €	756,98 €
IMPORTE MEDIO DE TRANSFERENCIA (€/ha)			42,84 €	42,84 €	42,84 €	42,84 €	42,84 €

RECINTOS PROPUESTOS

<u>REF.</u>	<u>REFERENCIA SIGPAC</u>	<u>CULTIVO</u>	<u>DESCRIPCIÓN CULTIVO</u>	<u>S/R</u>	<u>PEND. MEDIA (%)</u>	<u>SUP. DEC. (ha)</u>	<u>SUP. BRUTA (ha)</u>	<u>CAP (%)</u>	<u>SUP. NETA (ha)</u>	<u>SUP. DEC. ADMIN. (ha)</u>	<u>SUP. CAMPO (ha)</u>	<u>SUP. CALC. (ha)</u>
160000003218542	21-057-015-00014-0001	62000	PASTOS PERMANENTES DE 5 O MAS AÑOS-SIN VARIEDAD	S	14,19	7,78	10,37	75,00	7,78	7,78		7,78
160000003218558	21-057-015-00017-0017	62000	PASTOS PERMANENTES DE 5 O MAS AÑOS-SIN VARIEDAD	S	13,12	9,89	21,97	45,00	9,89	9,89		9,89

INCIDENCIAS

INCIDENCIA DESCRIPCIÓN

80866	La superficie que figura en la capa de formación adhesionada para el recinto, es inferior a la superficie por la que se solicita la ayuda para el recinto Ref:160000003218542 Recinto:21-057-015-00014-001 Cultivo:62000 PASTOS PERMANENTES DE 5 O MAS AÑOS-SIN VARIEDAD Secano Sup. Dec. Adm.:11,55 Sup. Censo Bruta:10,37 Ref:160000003218558 Recinto:21-057-015-00017-017 Cultivo:62000 PASTOS PERMANENTES DE 5 O MAS AÑOS-SIN VARIEDAD Secano Sup. Dec. Adm.:23,54 Sup. Censo Bruta:21,97
-------	---

DETALLE DE SUPERFICIE DE FORMACIÓN ADEHESADA EN EL CENSO DE DEHESAS

<u>REF.</u>	<u>REFERENCIA SIGPAC</u>	<u>SUP. BRUTA (ha)</u>	<u>CAP (%)</u>	<u>SUP. NETA (ha)</u>
160000003218533	21-057-015-00012-0001	9,01	100,00	9,01
160000003218542	21-057-015-00014-0001	10,37	75,00	7,78
160000003218550	21-057-015-00016-0001	33,99	65,00	22,09
160000003218557	21-057-015-00017-0017	67,45	75,00	50,59
160000003218558	21-057-015-00017-0017	21,97	45,00	9,89
TOTAL		142,79		99,36

RESUMEN CRITERIOS DE SELECCIÓN

10.1.3 Conservación y mejora de pastos en sistemas de dehesas. PUNTOS: 6,00

	<u>PUNTOS</u>	
Plan de Gestión Integral de Dehesas oficialmente aprobado	0,00	N
Porcentaje de superficie determinada en Red Natura 2000	0,00	0.0%
Tener suscrito o haber tenido suscrito convenio de colaboración con el proyecto LIFE+	0,00	N
Porcentaje de superficie determinada de la explotación bajo sistemas de producción integrada ganadera o producción ecológica	4,00	100.0%
Porcentaje de carga ganadera con especies rumiantes	0,00	12.7%
Porcentaje de carga ganadera con especies ovina	0,00	0.0%
Pendiente media de la explotación	2,00	13.59%



DETALLE CRITERIOS DE SELECCIÓN

10.1.3 Conservación y mejora de pastos en sistemas de dehesas. PUNTOS: 6,00

Plan de Gestión Integral de Dehesas oficialmente aprobado PUNTOS: 0,00 N

Porcentaje de superficie determinada en Red Natura 2000 PUNTOS: 0,00 0.0%

REF.	REFERENCIA SIGPAC	CULTIVO	DESCRIPCIÓN CULTIVO	S/R	SUP. PROPUESTA (ha)	SUP. CUMPLE (ha)
160000003218542	21-057-015-00014-0001	62000	PASTOS PERMANENTES DE 5 O MAS AÑOS-SIN VARIEDAD	S	7,78	0,00
160000003218558	21-057-015-00017-0017	62000	PASTOS PERMANENTES DE 5 O MAS AÑOS-SIN VARIEDAD	S	9,89	0,00

Tener suscrito o haber tenido suscrito convenio de colaboración con el proyecto LIFE+ PUNTOS: 0,00 N

Porcentaje de superficie determinada de la explotación bajo sistemas de producción integrada ganadera o producción ecológica PUNTOS: 4,00 100.0%

REF.	REFERENCIA SIGPAC	CULTIVO	DESCRIPCIÓN CULTIVO	S/R	SUP. PROPUESTA (ha)	SUP. CUMPLE (ha)
160000003218542	21-057-015-00014-0001	62000	PASTOS PERMANENTES DE 5 O MAS AÑOS-SIN VARIEDAD	S	7,78	7,78
160000003218558	21-057-015-00017-0017	62000	PASTOS PERMANENTES DE 5 O MAS AÑOS-SIN VARIEDAD	S	9,89	9,89

Porcentaje de carga ganadera con especies rumiantes PUNTOS: 0,00 12.7%

EXPLORACIÓN	ESPECIE	RUMIANTE	UGMs
ES210570000117	CAPRINA	SI	17.2
ES210570000117	PORCINO	NO	118.31

Porcentaje de carga ganadera con especies ovina PUNTOS: 0,00 0.0%

EXPLORACIÓN	ESPECIE	OVINA	UGMs
ES210570000117	CAPRINA	NO	17.2
ES210570000117	PORCINO	NO	118.31

Pendiente media de la explotación PUNTOS: 2,00 13.59%

REF.	REFERENCIA SIGPAC	CULTIVO	DESCRIPCIÓN CULTIVO	S/R	PENDIENTE MEDIA (%)	SUP. PROPUESTA (ha)
160000003218542	21-057-015-00014-0001	62000	PASTOS PERMANENTES DE 5 O MAS AÑOS-SIN VARIEDAD	S	14,19	7,78
160000003218558	21-057-015-00017-0017	62000	PASTOS PERMANENTES DE 5 O MAS AÑOS-SIN VARIEDAD	S	13,12	9,89



<u>APELLIDOS Y NOMBRE / RAZÓN SOCIAL</u>	<u>NIF</u>	<u>EXPEDIENTE</u>	<u>PROPUESTA</u>
MENDEZ RAMOS ASCENSION	29436362L	5006557	ADMITIDO
<u>SOLICITA ACTUACIÓN 1</u>	<u>SOLICITA ACTUACIÓN 2</u>	<u>PROPUESTA ACTUACIÓN 2</u>	<u>SOLICITA ACTUACIÓN 3</u>
NO	SI	ADMITIDO	NO

DETALLE DE ACTUACIÓN 2

IMPORTES POR ANUALIDAD

	<u>SUPERFICIE PROPUESTA</u>	<u>SUPERFICIE SUBVENCIONABLE</u>	<u>2016</u>	<u>2017</u>	<u>2018</u>	<u>2019</u>	<u>2020</u>
IMPORTE MÁXIMO	16,43	16,43	1.559,37 €	1.559,37 €	1.559,37 €	1.559,37 €	1.559,37 €
IMPORTE MEDIO DE TRANSFERENCIA (€/ha)			94,91 €	94,91 €	94,91 €	94,91 €	94,91 €

RECINTOS PROPUESTOS

<u>REF.</u>	<u>REFERENCIA SIGPAC</u>	<u>CULTIVO</u>	<u>DESCRIPCIÓN CULTIVO</u>	<u>S/R</u>	<u>PEND. MEDIA (%)</u>	<u>SUP. DEC. (ha)</u>	<u>SUP. BRUTA (ha)</u>	<u>CAP (%)</u>	<u>SUP. NETA (ha)</u>	<u>SUP. DEC. ADMIN. (ha)</u>	<u>SUP. CAMPO (ha)</u>	<u>SUP. CALC. (ha)</u>
160000003217966	21-057-013-00128-0001	63000	PASTOS DE MENOS DE 5 AÑOS-SIN VARIEDAD	S	14,68	17,20	16,43	100,00	16,43	16,43		16,43

INCIDENCIAS

INCIDENCIA DESCRIPCIÓN

80866 La superficie que figura en la capa de formación adehesada para el recinto, es inferior a la superficie por la que se solicita la ayuda para el recinto
 Ref:160000003217966 Recinto:21-057-013-00128-001 Cultivo:63000 PASTOS DE MENOS DE 5 AÑOS-SIN VARIEDAD Secano Sup. Dec. Adm.:17,2 Sup. Censo Bruta:16,43

DETALLE DE SUPERFICIE DE FORMACIÓN ADEHESADA EN EL CENSO DE DEHESAS

<u>REF.</u>	<u>REFERENCIA SIGPAC</u>	<u>SUP. BRUTA (ha)</u>	<u>CAP (%)</u>	<u>SUP. NETA (ha)</u>
150000015799003	21-067-012-00201-0003	1,79	100,00	1,79
150000020927692	21-057-011-00029-0001	56,18	100,00	56,18
160000003217647	21-057-012-00014-0004	0,24	85,00	0,20
160000003217651	21-057-012-00014-0006	3,56	100,00	3,56
160000003217657	21-057-012-00014-0007	1,14	85,00	0,97
160000003217966	21-057-013-00128-0001	16,43	100,00	16,43
160000003217972	21-057-013-00128-0004	2,28	100,00	2,28
160000007717276	21-057-011-00029-0008	0,02	25,00	0,00
160000010374891	21-057-012-00015-0002	0,12	85,00	0,10
160000010374898	21-057-012-00015-0002	11,12	85,00	9,45
160000010374904	21-057-012-00015-0003	0,28	100,00	0,28
160000010374910	21-057-012-00015-0006	0,13	0,00	0,00
160000010374915	21-057-012-00015-0008	0,14	25,00	0,03
160000010374920	21-057-012-00015-0009	1,82	100,00	1,82
TOTAL		95,25		93,09

RESUMEN CRITERIOS DE SELECCIÓN

10.1.3 Conservación y mejora de pastos en sistemas de dehesas. PUNTOS: 2,00

	<u>PUNTOS</u>	
Plan de Gestión Integral de Dehesas oficialmente aprobado	0,00	N
Porcentaje de superficie determinada en Red Natura 2000	0,00	0.0%
Tener suscrito o haber tenido suscrito convenio de colaboración con el proyecto LIFE+	0,00	N
Porcentaje de superficie determinada de la explotación bajo sistemas de producción integrada ganadera o producción ecológica	0,00	0.0%
Porcentaje de carga ganadera con especies rumiantes	0,00	43.44%
Porcentaje de carga ganadera con especies ovina	0,00	0.0%
Pendiente media de la explotación	2,00	14.68%



DETALLE CRITERIOS DE SELECCIÓN

10.1.3 Conservación y mejora de pastos en sistemas de dehesas. PUNTOS: 2,00

Plan de Gestión Integral de Dehesas oficialmente aprobado PUNTOS: 0,00 N

Porcentaje de superficie determinada en Red Natura 2000 PUNTOS: 0,00 0.0%

REF.	REFERENCIA SIGPAC	CULTIVO	DESCRIPCIÓN CULTIVO	S/R	SUP. PROPUESTA (ha)	SUP. CUMPLE (ha)
160000003217966	21-057-013-00128-0001	63000	PASTOS DE MENOS DE 5 AÑOS-SIN VARIEDAD	S	16,43	0,00

Tener suscrito o haber tenido suscrito convenio de colaboración con el proyecto LIFE+ PUNTOS: 0,00 N

Porcentaje de superficie determinada de la explotación bajo sistemas de producción integrada ganadera o producción ecológica PUNTOS: 0,00 0.0%

REF.	REFERENCIA SIGPAC	CULTIVO	DESCRIPCIÓN CULTIVO	S/R	SUP. PROPUESTA (ha)	SUP. CUMPLE (ha)
160000003217966	21-057-013-00128-0001	63000	PASTOS DE MENOS DE 5 AÑOS-SIN VARIEDAD	S	16,43	0,00

Porcentaje de carga ganadera con especies rumiantes PUNTOS: 0,00 43.44%

EXPLOTACIÓN	ESPECIE	RUMIANTE	UGMs
ES210570000070	CAPRINA	SI	8.43
ES210570000070	PORCINO	NO	11.33
ES210680000213	CAPRINA	SI	0.27
ES210680000213	PORCINO	NO	0

Porcentaje de carga ganadera con especies ovina PUNTOS: 0,00 0.0%

EXPLOTACIÓN	ESPECIE	OVINA	UGMs
ES210570000070	CAPRINA	NO	8.43
ES210570000070	PORCINO	NO	11.33
ES210680000213	CAPRINA	NO	0.27
ES210680000213	PORCINO	NO	0

Pendiente media de la explotación PUNTOS: 2,00 14.68%

REF.	REFERENCIA SIGPAC	CULTIVO	DESCRIPCIÓN CULTIVO	S/R	PENDIENTE MEDIA (%)	SUP. PROPUESTA (ha)
160000003217966	21-057-013-00128-0001	63000	PASTOS DE MENOS DE 5 AÑOS-SIN VARIEDAD	S	14,68	16,43



<u>APELLIDOS Y NOMBRE / RAZÓN SOCIAL</u>	<u>NIF</u>	<u>EXPEDIENTE</u>	<u>PROPUESTA</u>
MICSA	A21000427	5003143	ADMITIDO
<u>SOLICITA ACTUACIÓN 1</u>	<u>SOLICITA ACTUACIÓN 2</u>	<u>PROPUESTA ACTUACIÓN 2</u>	<u>SOLICITA ACTUACIÓN 3</u>
NO	SI	ADMITIDO	NO

DETALLE DE ACTUACIÓN 2

IMPORTES POR ANUALIDAD

	<u>SUPERFICIE PROPUESTA</u>	<u>SUPERFICIE SUBVENCIONABLE</u>	<u>2016</u>	<u>2017</u>	<u>2018</u>	<u>2019</u>	<u>2020</u>
IMPORTE MÁXIMO	48,86	48,86	4.637,30 €	4.637,30 €	4.637,30 €	4.637,30 €	4.637,30 €
IMPORTE MEDIO DE TRANSFERENCIA (€/ha)			94,91 €	94,91 €	94,91 €	94,91 €	94,91 €

RECINTOS PROPUESTOS

<u>REF.</u>	<u>REFERENCIA SIGPAC</u>	<u>CULTIVO</u>	<u>DESCRIPCIÓN CULTIVO</u>	<u>S/R</u>	<u>PEND. MEDIA (%)</u>	<u>SUP. DEC. (ha)</u>	<u>SUP. BRUTA (ha)</u>	<u>CAP (%)</u>	<u>SUP. NETA (ha)</u>	<u>SUP. DEC. ADMIN. (ha)</u>	<u>SUP. CAMPO (ha)</u>	<u>SUP. CALC. (ha)</u>
1600000026185732	21-008-005-00020-0010	62000	PASTOS PERMANENTES DE 5 O MAS AÑOS-SIN VARIEDAD	S	9,09	14,57	19,43	75,00	14,57	14,57	14,57	14,57
1600000026185794	21-008-010-00224-0003	62000	PASTOS PERMANENTES DE 5 O MAS AÑOS-SIN VARIEDAD	S	12,74	34,45	40,34	85,00	34,29	34,29	34,45	34,29

INCIDENCIAS

INCIDENCIA DESCRIPCIÓN

80866 La superficie que figura en la capa de formación adehesada para el recinto, es inferior a la superficie por la que se solicita la ayuda para el recinto
 Ref:1600000026185794 Recinto:21-008-010-00224-003 Cultivo:62000 PASTOS PERMANENTES DE 5 O MAS AÑOS-SIN VARIEDAD
 Secano Sup. Dec. Adm.:40,53 Sup. Censo Bruta:40,34



DETALLE DE SUPERFICIE DE FORMACIÓN ADEHESADA EN EL CENSO DE DEHESAS

REF.	REFERENCIA SIGPAC	SUP. BRUTA (ha)	CAP (%)	SUP. NETA (ha)
160000026185680	21-025-013-00091-0001	2,73	85,00	2,32
160000026185682	21-043-003-00009-0002	0,01	0,00	0,00
160000026185683	21-043-003-00009-0006	1,76	0,00	0,00
160000026185686	21-008-010-00479-0004	1,09	100,00	1,09
160000026185689	21-008-002-00011-0003	99,56	75,00	74,67
160000026185691	21-008-011-00076-0014	0,08	25,00	0,02
160000026185692	21-008-011-00076-0015	0,57	0,00	0,00
160000026185693	21-008-002-00023-0012	8,92	45,00	4,01
160000026185694	21-008-002-00023-0017	0,23	35,00	0,08
160000026185697	21-008-006-00061-0002	0,98	0,00	0,00
160000026185698	21-008-005-00020-0011	4,90	100,00	4,90
160000026185699	21-008-002-00016-0004	65,28	55,00	35,91
160000026185700	21-008-005-00192-0002	0,41	75,00	0,31
160000026185701	21-008-006-00061-0008	3,86	0,00	0,00
160000026185702	21-008-007-00008-0016	0,10	0,00	0,00
160000026185703	21-008-007-00008-0025	2,56	0,00	0,00
160000026185704	21-008-005-00192-0001	0,21	45,00	0,10
160000026185707	21-008-007-00004-0018	338,12	25,00	84,53
160000026185708	21-008-007-00001-0008	0,68	100,00	0,68
160000026185709	21-008-005-00194-0002	0,69	100,00	0,69
160000026185710	21-008-007-00001-0013	2,38	100,00	2,38
160000026185711	21-008-007-00008-0020	33,43	55,00	18,38
160000026185712	21-008-005-00012-0003	7,74	45,00	3,48
160000026185713	21-008-002-00029-0007	8,05	75,00	6,03
160000026185714	21-008-007-00010-0001	22,67	55,00	12,47
160000026185715	21-008-006-00061-0004	3,54	0,00	0,00
160000026185717	21-008-005-00194-0003	0,23	100,00	0,23
160000026185719	21-008-005-00013-0010	44,57	85,00	37,89
160000026185720	21-008-007-00001-0010	4,72	100,00	4,72
160000026185721	21-008-005-00193-0001	0,23	0,00	0,00
160000026185722	21-008-002-00029-0017	0,01	0,00	0,00
160000026185723	21-008-007-00001-0012	0,57	100,00	0,57
160000026185724	21-008-007-00008-0026	1,65	0,00	0,00
160000026185725	21-043-003-00009-0001	4,28	55,00	2,36
160000026185726	21-008-002-00023-0018	12,06	35,00	4,22
160000026185727	21-008-002-00023-0008	12,76	0,00	0,00
160000026185728	21-008-005-00020-0016	0,38	85,00	0,32
160000026185729	21-008-005-00020-0001	6,07	100,00	6,07
160000026185730	21-008-007-00242-0007	162,49	65,00	105,62
160000026185732	21-008-005-00020-0010	19,43	75,00	14,57
160000026185734	21-008-005-00013-0011	1,32	100,00	1,32
160000026185735	21-008-010-00472-0007	1,59	100,00	1,59
160000026185736	21-008-008-00001-0002	149,89	75,00	112,42
160000026185737	21-008-005-00012-0010	27,25	75,00	20,44
160000026185739	21-008-005-00020-0007	1,34	100,00	1,34
160000026185740	21-008-009-00001-0009	0,01	100,00	0,01
160000026185741	21-008-007-00001-0006	38,81	45,00	17,47
160000026185742	21-008-007-00004-0017	0,05	0,00	0,00
160000026185744	21-008-010-00479-0001	20,35	100,00	20,35
160000026185745	21-008-010-00479-0002	14,22	100,00	14,22
160000026185746	21-008-007-00008-0024	0,88	0,00	0,00
160000026185747	21-008-007-00004-0016	0,33	100,00	0,33
160000026185748	21-008-007-00243-0002	5,33	100,00	5,33
160000026185750	21-008-008-00001-0001	2,76	0,00	0,00
160000026185751	21-008-009-00153-0008	0,25	65,00	0,16
160000026185752	21-008-011-00076-0010	62,18	55,00	34,20
160000026185753	21-008-011-00075-0001	186,18	55,00	102,40
160000026185755	21-008-009-00001-0009	97,18	100,00	97,18

TOTAL 1.489,92 857,38

<u>REF.</u>	<u>REFERENCIA SIGPAC</u>	<u>SUP. BRUTA (ha)</u>	<u>CAP (%)</u>	<u>SUP. NETA (ha)</u>
160000026185756	21-008-002-00026-0003	121,97	85,00	103,67
160000026185757	21-008-008-00124-0001	19,46	85,00	16,54
160000026185758	21-008-008-00125-0001	70,33	85,00	59,78
160000026185760	21-008-007-00001-0002	0,38	100,00	0,38
160000026185761	21-008-010-00003-0035	6,89	75,00	5,17
160000026185762	21-008-010-00474-0005	0,02	0,00	0,00
160000026185763	21-008-007-00243-0001	18,00	35,00	6,30
160000026185764	21-008-010-00005-0001	4,55	100,00	4,55
160000026185766	21-008-010-00005-0010	2,11	100,00	2,11
160000026185767	21-008-009-00001-0022	86,19	100,00	86,19
160000026185768	21-008-010-00003-0033	3,94	100,00	3,94
160000026185769	21-025-013-00091-0005	0,24	100,00	0,24
160000026185770	21-008-007-00233-0001	3,11	45,00	1,40
160000026185771	21-008-007-00010-0002	0,07	0,00	0,00
160000026185772	21-008-002-00023-0015	4,46	25,00	1,12
160000026185773	21-008-011-00055-0015	105,89	65,00	68,83
160000026185775	21-008-002-00023-0006	0,39	0,00	0,00
160000026185776	21-008-010-00005-0008	46,07	85,00	39,16
160000026185777	21-008-002-00023-0014	4,39	45,00	1,98
160000026185778	21-008-010-00004-0020	0,15	0,00	0,00
160000026185779	21-008-002-00011-0002	0,53	0,00	0,00
160000026185781	21-008-010-00003-0018	82,79	75,00	62,09
160000026185782	21-008-010-00004-0012	3,07	75,00	2,31
160000026185783	21-008-010-00471-0001	83,11	65,00	54,02
160000026185785	21-008-009-00153-0007	7,22	85,00	6,14
160000026185787	21-008-009-00001-0009	58,51	100,00	58,51
160000026185788	21-008-009-00153-0004	70,83	100,00	70,83
160000026185789	21-008-007-00008-0027	0,25	100,00	0,25
160000026185791	21-008-010-00003-0028	0,03	0,00	0,00
160000026185792	21-008-009-00001-0022	0,01	100,00	0,01
160000026185793	21-008-011-00074-0004	53,45	45,00	24,05
160000026185794	21-008-010-00224-0003	40,34	85,00	34,29
160000026185798	21-008-005-00194-0001	1,37	85,00	1,16
160000026185799	21-008-005-00191-0001	4,70	75,00	3,53
160000026185800	21-008-005-00020-0010	0,06	25,00	0,01
160000026185801	21-008-010-00469-0003	44,25	75,00	33,19
160000026185804	21-008-011-00055-0017	0,03	0,00	0,00
160000026185806	21-008-011-00074-0001	0,06	35,00	0,02
160000026185807	21-008-005-00020-0010	11,35	85,00	9,65
160000026185808	21-008-007-00007-0001	0,16	0,00	0,00
160000026185809	21-008-007-00008-0021	0,20	100,00	0,20
160000026185810	21-008-005-00196-0002	2,48	65,00	1,61
160000026185811	21-008-005-00196-0003	0,98	65,00	0,64
160000026185816	21-008-011-00076-0013	2,65	0,00	0,00
160000026185877	21-008-011-00076-0012	2,54	0,00	0,00
160000026185879	21-008-011-00076-0011	1,50	0,00	0,00
TOTAL		2.461,00		1.621,25

RESUMEN CRITERIOS DE SELECCIÓN

10.1.3 Conservación y mejora de pastos en sistemas de dehesas.

PUNTOS: 6,00

	<u>PUNTOS</u>	
Plan de Gestión Integral de Dehesas oficialmente aprobado	0,00	N
Porcentaje de superficie determinada en Red Natura 2000	0,00	0.0%
Tener suscrito o haber tenido suscrito convenio de colaboración con el proyecto LIFE+	0,00	N
Porcentaje de superficie determinada de la explotación bajo sistemas de producción integrada ganadera o producción ecológica	4,00	100.0%
Porcentaje de carga ganadera con especies rumiantes	0,00	31.5%
Porcentaje de carga ganadera con especies ovina	0,00	0.0%

	PUNTOS	PENDIENTE MEDIDA
Pendiente media de la explotación	2,00	11.65%

DETALLE CRITERIOS DE SELECCIÓN

10.1.3 Conservación y mejora de pastos en sistemas de dehesas. PUNTOS: 6,00

Plan de Gestión Integral de Dehesas oficialmente aprobado PUNTOS: 0,00 N

Porcentaje de superficie determinada en Red Natura 2000 PUNTOS: 0,00 0.0%

<u>REF.</u>	<u>REFERENCIA SIGPAC</u>	<u>CULTIVO</u>	<u>DESCRIPCIÓN CULTIVO</u>	<u>S/R</u>	<u>SUP. PROPUESTA (ha)</u>	<u>SUP. CUMPLE (ha)</u>
160000026185732	21-008-005-00020-0010	62000	PASTOS PERMANENTES DE 5 O MAS AÑOS-SIN VARIEDAD	S	14,57	0,00
160000026185794	21-008-010-00224-0003	62000	PASTOS PERMANENTES DE 5 O MAS AÑOS-SIN VARIEDAD	S	34,29	0,00

Tener suscrito o haber tenido suscrito convenio de colaboración con el proyecto LIFE+ PUNTOS: 0,00 N

Porcentaje de superficie determinada de la explotación bajo sistemas de producción integrada ganadera o producción ecológica PUNTOS: 4,00 100.0%

<u>REF.</u>	<u>REFERENCIA SIGPAC</u>	<u>CULTIVO</u>	<u>DESCRIPCIÓN CULTIVO</u>	<u>S/R</u>	<u>SUP. PROPUESTA (ha)</u>	<u>SUP. CUMPLE (ha)</u>
160000026185732	21-008-005-00020-0010	62000	PASTOS PERMANENTES DE 5 O MAS AÑOS-SIN VARIEDAD	S	14,57	14,57
160000026185794	21-008-010-00224-0003	62000	PASTOS PERMANENTES DE 5 O MAS AÑOS-SIN VARIEDAD	S	34,29	34,29

Porcentaje de carga ganadera con especies rumiantes PUNTOS: 0,00 31.5%

<u>EXPLOTACIÓN</u>	<u>ESPECIE</u>	<u>RUMIANTE</u>	<u>UGMs</u>
ES210080000001	CAPRINA	SI	0.6
ES210080000001	PORCINO	NO	999.07
ES210080000005	BOVINA	SI	108.08
ES210080000005	CAPRINA	SI	1.35
ES210080000005	PORCINO	NO	0
ES210080000006	BOVINA	SI	112.55
ES210080000006	PORCINO	NO	42.32
ES210080000012	BOVINA	SI	272.78
ES210080000012	CAPRINA	SI	1.05
ES210080000012	PORCINO	NO	54.68
ES210080000017	PORCINO	NO	0
ES210250000077	BOVINA	SI	7.51
ES210250000077	PORCINO	NO	0

Porcentaje de carga ganadera con especies ovina PUNTOS: 0,00 0.0%

<u>EXPLOTACIÓN</u>	<u>ESPECIE</u>	<u>OVINA</u>	<u>UGMs</u>
ES210080000001	CAPRINA	NO	0.6
ES210080000001	PORCINO	NO	999.07
ES210080000005	BOVINA	NO	108.08
ES210080000005	CAPRINA	NO	1.35
ES210080000005	PORCINO	NO	0
ES210080000006	BOVINA	NO	112.55
ES210080000006	PORCINO	NO	42.32
ES210080000012	BOVINA	NO	272.78
ES210080000012	CAPRINA	NO	1.05
ES210080000012	PORCINO	NO	54.68
ES210080000017	PORCINO	NO	0
ES210250000077	BOVINA	NO	7.51

<u>EXPLOTACIÓN</u>	<u>ESPECIE</u>	<u>OVINA</u>	<u>UGMs</u>
ES21025000077	PORCINO	NO	0

Pendiente media de la explotación

PUNTOS: 2,00 11.65%

<u>REF.</u>	<u>REFERENCIA SIGPAC</u>	<u>CULTIVO</u>	<u>DESCRIPCIÓN CULTIVO</u>	<u>S/R</u>	<u>PENDIENTE MEDIA (%)</u>	<u>SUP. PROPUESTA (ha)</u>
1600000026185732	21-008-005-00020-0010	62000	PASTOS PERMANENTES DE 5 O MAS AÑOS-SIN VARIEDAD	S	9,09	14,57
1600000026185794	21-008-010-00224-0003	62000	PASTOS PERMANENTES DE 5 O MAS AÑOS-SIN VARIEDAD	S	12,74	34,29



APELLIDOS Y NOMBRE / RAZÓN SOCIAL	NIF	EXPEDIENTE	PROPUESTA
MONTE ABAJO AGROPECUARIA, SLU	B21537139	5008571	ADMITIDO
SOLICITA ACTUACIÓN 1	SOLICITA ACTUACIÓN 2	PROPUESTA ACTUACIÓN 2	SOLICITA ACTUACIÓN 3
NO	SI	ADMITIDO	NO

DETALLE DE ACTUACIÓN 2

IMPORTES POR ANUALIDAD

	SUPERFICIE PROPUESTA	SUPERFICIE SUBVENCIONABLE	2016	2017	2018	2019	2020
IMPORTE MÁXIMO	48,01	48,01	4.556,63 €	4.556,63 €	4.556,63 €	4.556,63 €	4.556,63 €
IMPORTE MEDIO DE TRANSFERENCIA (€/ha)			94,91 €	94,91 €	94,91 €	94,91 €	94,91 €

RECINTOS PROPUESTOS

REF.	REFERENCIA SIGPAC	CULTIVO	DESCRIPCIÓN CULTIVO	S/R	PEND. MEDIA (%)	SUP. DEC. (ha)	SUP. BRUTA (ha)	CAP (%)	SUP. NETA (ha)	SUP. DEC. ADMIN. (ha)	SUP. CAMPO (ha)	SUP. CALC. (ha)
1600000026176291	21-051-005-00003-0005	62000	PASTOS PERMANENTES DE 5 O MAS AÑOS-SIN VARIEDAD	S	23,47	15,88	18,68	100,00	18,68	18,68		18,68
1600000026176299	21-051-005-00003-0006	62000	PASTOS PERMANENTES DE 5 O MAS AÑOS-SIN VARIEDAD	S	33,15	21,22	24,97	100,00	24,97	24,97		24,97
1600000026176300	21-051-005-00003-0015	62000	PASTOS PERMANENTES DE 5 O MAS AÑOS-SIN VARIEDAD	S	22,33	4,36	4,36	100,00	4,36	4,36		4,36

INCIDENCIAS

INCIDENCIA DESCRIPCIÓN

80866	La superficie que figura en la capa de formación adhesionada para el recinto, es inferior a la superficie por la que se solicita la ayuda para el recinto
	Ref:1600000026176291 Recinto:21-051-005-00003-0005 Cultivo:62000 PASTOS PERMANENTES DE 5 O MAS AÑOS-SIN VARIEDAD Secano Sup. Dec. Adm.:26,6 Sup. Censo Bruta:18,68
	Ref:1600000026176299 Recinto:21-051-005-00003-0006 Cultivo:62000 PASTOS PERMANENTES DE 5 O MAS AÑOS-SIN VARIEDAD Secano Sup. Dec. Adm.:26,13 Sup. Censo Bruta:24,97

DETALLE DE SUPERFICIE DE FORMACIÓN ADEHESADA EN EL CENSO DE DEHESAS

REF.	REFERENCIA SIGPAC	SUP. BRUTA (ha)	CAP (%)	SUP. NETA (ha)
1600000026176291	21-051-005-00003-0005	26,01	100,00	26,01
1600000026176292	21-051-005-00003-0018	3,13	100,00	3,13
1600000026176293	21-051-005-00003-0013	0,33	85,00	0,28
1600000026176294	21-051-005-00003-0014	0,32	85,00	0,27
1600000026176295	21-051-005-00003-0011	14,23	100,00	14,23
1600000026176296	21-051-005-00003-0022	0,11	25,00	0,03
1600000026176297	21-051-005-00003-0024	0,09	25,00	0,02
1600000026176298	21-051-005-00003-0017	8,65	85,00	7,36
1600000026176299	21-051-005-00003-0006	24,98	100,00	24,98
1600000026176300	21-051-005-00003-0015	4,36	100,00	4,36
1600000026176301	21-051-005-00003-0016	1,63	100,00	1,63
1600000026176302	21-051-005-00003-0011	0,07	85,00	0,06
1600000026176303	21-051-005-00003-0025	15,20	100,00	15,20
TOTAL		99,11		97,56

RESUMEN CRITERIOS DE SELECCIÓN

10.1.3 Conservación y mejora de pastos en sistemas de dehesas. PUNTOS: 14,00

	PUNTOS	
Plan de Gestión Integral de Dehesas oficialmente aprobado	0,00	N
Porcentaje de superficie determinada en Red Natura 2000	4,00	100.0%
Tener suscrito o haber tenido suscrito convenio de colaboración con el proyecto LIFE+	0,00	N
Porcentaje de superficie determinada de la explotación bajo sistemas de producción integrada ganadera o producción ecológica	4,00	100.0%
Porcentaje de carga ganadera con especies rumiantes	3,00	100.0%
Porcentaje de carga ganadera con especies ovina	0,00	0.0%
Pendiente media de la explotación	3,00	28.4%

DETALLE CRITERIOS DE SELECCIÓN

10.1.3 Conservación y mejora de pastos en sistemas de dehesas. PUNTOS: 14,00

Plan de Gestión Integral de Dehesas oficialmente aprobado PUNTOS: 0,00 N

Porcentaje de superficie determinada en Red Natura 2000 PUNTOS: 4,00 100.0%

REF.	REFERENCIA SIGPAC	CULTIVO	DESCRIPCIÓN CULTIVO	S/R	SUP. PROPUESTA (ha)	SUP. CUMPLE (ha)
160000026176291	21-051-005-00003-0005	62000	PASTOS PERMANENTES DE 5 O MAS AÑOS-SIN VARIEDAD	S	18,68	18,68
160000026176299	21-051-005-00003-0006	62000	PASTOS PERMANENTES DE 5 O MAS AÑOS-SIN VARIEDAD	S	24,97	24,97
160000026176300	21-051-005-00003-0015	62000	PASTOS PERMANENTES DE 5 O MAS AÑOS-SIN VARIEDAD	S	4,36	4,36

Tener suscrito o haber tenido suscrito convenio de colaboración con el proyecto LIFE+ PUNTOS: 0,00 N

Porcentaje de superficie determinada de la explotación bajo sistemas de producción integrada ganadera o producción ecológica PUNTOS: 4,00 100.0%

REF.	REFERENCIA SIGPAC	CULTIVO	DESCRIPCIÓN CULTIVO	S/R	SUP. PROPUESTA (ha)	SUP. CUMPLE (ha)
160000026176291	21-051-005-00003-0005	62000	PASTOS PERMANENTES DE 5 O MAS AÑOS-SIN VARIEDAD	S	18,68	18,68
160000026176299	21-051-005-00003-0006	62000	PASTOS PERMANENTES DE 5 O MAS AÑOS-SIN VARIEDAD	S	24,97	24,97
160000026176300	21-051-005-00003-0015	62000	PASTOS PERMANENTES DE 5 O MAS AÑOS-SIN VARIEDAD	S	4,36	4,36

Porcentaje de carga ganadera con especies rumiantes PUNTOS: 3,00 100.0%

EXPLOTACIÓN	ESPECIE	RUMIANTE	UGMs
ES210510000043	BOVINA	SI	99.52

Porcentaje de carga ganadera con especies ovina PUNTOS: 0,00 0.0%

EXPLOTACIÓN	ESPECIE	OVINA	UGMs
ES210510000043	BOVINA	NO	99.52

Pendiente media de la explotación PUNTOS: 3,00 28.4%

REF.	REFERENCIA SIGPAC	CULTIVO	DESCRIPCIÓN CULTIVO	S/R	PENDIENTE MEDIA (%)	SUP. PROPUESTA (ha)
160000026176291	21-051-005-00003-0005	62000	PASTOS PERMANENTES DE 5 O MAS AÑOS-SIN VARIEDAD	S	23,47	18,68
160000026176299	21-051-005-00003-0006	62000	PASTOS PERMANENTES DE 5 O MAS AÑOS-SIN VARIEDAD	S	33,15	24,97
160000026176300	21-051-005-00003-0015	62000	PASTOS PERMANENTES DE 5 O MAS AÑOS-SIN VARIEDAD	S	22,33	4,36



<u>APELLIDOS Y NOMBRE / RAZÓN SOCIAL</u>	<u>NIF</u>	<u>EXPEDIENTE</u>	<u>PROPUESTA</u>
MONTERDE DOMINGUEZ TOMAS	29774008W	5005254	ADMITIDO
<u>SOLICITA ACTUACIÓN 1</u>	<u>SOLICITA ACTUACIÓN 2</u>	<u>SOLICITA ACTUACIÓN 3</u>	<u>PROPUESTA ACTUACIÓN 3</u>
NO	NO	SI	ADMITIDO

DETALLE DE ACTUACIÓN 3

IMPORTE POR ANUALIDAD

	<u>SUPERFICIE PROPUESTA</u>	<u>SUPERFICIE SUBVENCIONABLE</u>	<u>2016</u>	<u>2017</u>	<u>2018</u>	<u>2019</u>	<u>2020</u>
IMPORTE MÁXIMO	15,86	15,26	653,74 €	653,74 €	653,74 €	653,74 €	653,74 €
IMPORTE MEDIO DE TRANSFERENCIA (€/ha)			41,22 €	41,22 €	41,22 €	41,22 €	41,22 €

RECINTOS PROPUESTOS

<u>REF.</u>	<u>REFERENCIA SIGPAC</u>	<u>CULTIVO</u>	<u>DESCRIPCIÓN CULTIVO</u>	<u>S/R</u>	<u>PEND. MEDIA (%)</u>	<u>SUP. DEC. (ha)</u>	<u>SUP. BRUTA (ha)</u>	<u>CAP (%)</u>	<u>SUP. NETA (ha)</u>	<u>SUP. DEC. ADMIN. (ha)</u>	<u>SUP. CAMPO (ha)</u>	<u>SUP. CALC. (ha)</u>
1500000015764550	21-057-013-00126-0004	63000	PASTOS DE MENOS DE 5 AÑOS-SIN VARIEDAD	S	10,30	15,86	15,86	100,00	15,86	15,86		15,86

INCIDENCIAS

INCIDENCIA DESCRIPCIÓN

- 80864 Superficie máxima determinada superior al 50% de la superficie de formación adehesada total de la dehesa
Ref: Recinto:---- Cultivo: - Sup. Resulta:15,86 Sup. Formación Adehesada Total:30,51
- 80866 La superficie que figura en la capa de formación adehesada para el recinto, es inferior a la superficie por la que se solicita la ayuda para el recinto
Ref:1500000015764550 Recinto:21-057-013-00126-004 Cultivo:63000 PASTOS DE MENOS DE 5 AÑOS-SIN VARIEDAD Secano Sup. Dec. Adm.:19,05 Sup. Censo Bruta:15,86

DETALLE DE SUPERFICIE DE FORMACIÓN ADEHESADA EN EL CENSO DE DEHESAS

<u>REF.</u>	<u>REFERENCIA SIGPAC</u>	<u>SUP. BRUTA (ha)</u>	<u>CAP (%)</u>	<u>SUP. NETA (ha)</u>
1500000015764156	21-057-012-00011-0002	11,30	100,00	11,30
1500000015764550	21-057-013-00126-0004	15,86	100,00	15,86
1600000003217616	21-057-012-00009-0004	0,53	35,00	0,19
1600000003217945	21-057-013-00125-0001	3,16	100,00	3,16
TOTAL		30,85		30,51

RESUMEN CRITERIOS DE SELECCIÓN

10.1.3 Conservación y mejora de pastos en sistemas de dehesas.

PUNTOS: 5,00

	<u>PUNTOS</u>	
Plan de Gestión Integral de Dehesas oficialmente aprobado	0,00	N
Porcentaje de superficie determinada en Red Natura 2000	0,00	0.0%
Tener suscrito o haber tenido suscrito convenio de colaboración con el proyecto LIFE+	0,00	N
Porcentaje de superficie determinada de la explotación bajo sistemas de producción integrada ganadera o producción ecológica	0,00	0.0%
Porcentaje de carga ganadera con especies rumiantes	3,00	100.0%
Porcentaje de carga ganadera con especies ovina	0,00	0.0%
Pendiente media de la explotación	2,00	10.3%



DETALLE CRITERIOS DE SELECCIÓN

10.1.3 Conservación y mejora de pastos en sistemas de dehesas. PUNTOS: 5,00

Plan de Gestión Integral de Dehesas oficialmente aprobado PUNTOS: 0,00 N

Porcentaje de superficie determinada en Red Natura 2000 PUNTOS: 0,00 0.0%

<u>REF.</u>	<u>REFERENCIA SIGPAC</u>	<u>CULTIVO</u>	<u>DESCRIPCIÓN CULTIVO</u>	<u>S/R</u>	<u>SUP. PROPUESTA (ha)</u>	<u>SUP. CUMPLE (ha)</u>
1500000015764550	21-057-013-00126-0004	63000	PASTOS DE MENOS DE 5 AÑOS-SIN VARIEDAD	S	15,86	0,00

Tener suscrito o haber tenido suscrito convenio de colaboración con el proyecto LIFE+ PUNTOS: 0,00 N

Porcentaje de superficie determinada de la explotación bajo sistemas de producción integrada ganadera o producción ecológica PUNTOS: 0,00 0.0%

<u>REF.</u>	<u>REFERENCIA SIGPAC</u>	<u>CULTIVO</u>	<u>DESCRIPCIÓN CULTIVO</u>	<u>S/R</u>	<u>SUP. PROPUESTA (ha)</u>	<u>SUP. CUMPLE (ha)</u>
1500000015764550	21-057-013-00126-0004	63000	PASTOS DE MENOS DE 5 AÑOS-SIN VARIEDAD	S	15,86	0,00

Porcentaje de carga ganadera con especies rumiantes PUNTOS: 3,00 100.0%

<u>EXPLOTACIÓN</u>	<u>ESPECIE</u>	<u>RUMIANTE</u>	<u>UGMs</u>
ES210570000308	CAPRINA	SI	10.97

Porcentaje de carga ganadera con especies ovina PUNTOS: 0,00 0.0%

<u>EXPLOTACIÓN</u>	<u>ESPECIE</u>	<u>OVINA</u>	<u>UGMs</u>
ES210570000308	CAPRINA	NO	10.97

Pendiente media de la explotación PUNTOS: 2,00 10.3%

<u>REF.</u>	<u>REFERENCIA SIGPAC</u>	<u>CULTIVO</u>	<u>DESCRIPCIÓN CULTIVO</u>	<u>S/R</u>	<u>PENDIENTE MEDIA (%)</u>	<u>SUP. PROPUESTA (ha)</u>
1500000015764550	21-057-013-00126-0004	63000	PASTOS DE MENOS DE 5 AÑOS-SIN VARIEDAD	S	10,30	15,86



<u>APELLIDOS Y NOMBRE / RAZÓN SOCIAL</u>	<u>NIF</u>	<u>EXPEDIENTE</u>	<u>PROPUESTA</u>
MORA SERRANO ANTONIO	44219029B	5004301	ADMITIDO
<u>SOLICITA ACTUACIÓN 1</u>	<u>SOLICITA ACTUACIÓN 2</u>	<u>PROPUESTA ACTUACIÓN 2</u>	<u>SOLICITA ACTUACIÓN 3</u>
NO	SI	ADMITIDO	NO

DETALLE DE ACTUACIÓN 2

IMPORTES POR ANUALIDAD

	<u>SUPERFICIE PROPUESTA</u>	<u>SUPERFICIE SUBVENCIONABLE</u>	<u>2016</u>	<u>2017</u>	<u>2018</u>	<u>2019</u>	<u>2020</u>
IMPORTE MÁXIMO	10,62	10,62	1.007,94 €	1.007,94 €	1.007,94 €	1.007,94 €	1.007,94 €
IMPORTE MEDIO DE TRANSFERENCIA (€/ha)			94,91 €	94,91 €	94,91 €	94,91 €	94,91 €

RECINTOS PROPUESTOS

<u>REF.</u>	<u>REFERENCIA SIGPAC</u>	<u>CULTIVO</u>	<u>DESCRIPCIÓN CULTIVO</u>	<u>S/R</u>	<u>PEND. MEDIA (%)</u>	<u>SUP. DEC. (ha)</u>	<u>SUP. BRUTA (ha)</u>	<u>CAP (%)</u>	<u>SUP. NETA (ha)</u>	<u>SUP. DEC. ADMIN. (ha)</u>	<u>SUP. CAMPO (ha)</u>	<u>SUP. CALC. (ha)</u>
1600000026072254	21-057-014-00238-0003	62000	PASTOS PERMANENTES DE 5 O MAS AÑOS-SIN VARIEDAD	S	12,72	10,64	10,64	100,00	10,64	10,64		10,62

INCIDENCIAS

INCIDENCIA DESCRIPCIÓN

225	La superficie de cruce total de productos de la agrupación Pastos permanentes sobre un mismo recinto en el conjunto de las solicitudes, no puede superar la superficie total admisible de pastos Ref:1600000026072254 Recinto:21-057-014-00238-003 Cultivo:62000 PASTOS PERMANENTES DE 5 O MAS AÑOS-SIN VARIEDAD Secano Superficie admisible de pastos del recinto según SIGPAC.:5692 Suma de superficies de cruce netas declaradas para este recinto por todos los solicitantes.:5694 Exceso de superficie (Hectáreas):0,02
80866	La superficie que figura en la capa de formación adhesada para el recinto, es inferior a la superficie por la que se solicita la ayuda para el recinto Ref:1600000026072254 Recinto:21-057-014-00238-003 Cultivo:62000 PASTOS PERMANENTES DE 5 O MAS AÑOS-SIN VARIEDAD Secano Sup. Dec. Adm.:10,71 Sup. Censo Bruta:10,64

DETALLE DE SUPERFICIE DE FORMACIÓN ADEHESADA EN EL CENSO DE DEHESAS

<u>REF.</u>	<u>REFERENCIA SIGPAC</u>	<u>SUP. BRUTA (ha)</u>	<u>CAP (%)</u>	<u>SUP. NETA (ha)</u>
1600000026072252	21-057-011-00033-0001	6,17	100,00	6,17
1600000026072253	21-057-014-00238-0003	44,41	100,00	44,41
1600000026072254	21-057-014-00238-0003	10,64	100,00	10,64
TOTAL		61,22		61,22

RESUMEN CRITERIOS DE SELECCIÓN

10.1.3 Conservación y mejora de pastos en sistemas de dehesas. PUNTOS: 2,00

	<u>PUNTOS</u>	
Plan de Gestión Integral de Dehesas oficialmente aprobado	0,00	N
Porcentaje de superficie determinada en Red Natura 2000	0,00	0.0%
Tener suscrito o haber tenido suscrito convenio de colaboración con el proyecto LIFE+	0,00	N
Porcentaje de superficie determinada de la explotación bajo sistemas de producción integrada ganadera o producción ecológica	0,00	0.0%
Porcentaje de carga ganadera con especies rumiantes	0,00	33.68%
Porcentaje de carga ganadera con especies ovina	0,00	0.0%
Pendiente media de la explotación	2,00	12.72%



DETALLE CRITERIOS DE SELECCIÓN

10.1.3 Conservación y mejora de pastos en sistemas de dehesas. PUNTOS: 2,00

Plan de Gestión Integral de Dehesas oficialmente aprobado PUNTOS: 0,00 N

Porcentaje de superficie determinada en Red Natura 2000 PUNTOS: 0,00 0.0%

REF.	REFERENCIA SIGPAC	CULTIVO	DESCRIPCIÓN CULTIVO	S/R	SUP. PROPUESTA (ha)	SUP. CUMPLE (ha)
1600000026072254	21-057-014-00238-0003	62000	PASTOS PERMANENTES DE 5 O MAS AÑOS-SIN VARIEDAD	S	10,62	0,00

Tener suscrito o haber tenido suscrito convenio de colaboración con el proyecto LIFE+ PUNTOS: 0,00 N

Porcentaje de superficie determinada de la explotación bajo sistemas de producción integrada ganadera o producción ecológica PUNTOS: 0,00 0.0%

REF.	REFERENCIA SIGPAC	CULTIVO	DESCRIPCIÓN CULTIVO	S/R	SUP. PROPUESTA (ha)	SUP. CUMPLE (ha)
1600000026072254	21-057-014-00238-0003	62000	PASTOS PERMANENTES DE 5 O MAS AÑOS-SIN VARIEDAD	S	10,62	0,00

Porcentaje de carga ganadera con especies rumiantes PUNTOS: 0,00 33.68%

EXPLORACIÓN	ESPECIE	RUMIANTE	UGMs
ES210570000297	CAPRINA	SI	11.85
ES210570000297	PORCINO	NO	23.33

Porcentaje de carga ganadera con especies ovina PUNTOS: 0,00 0.0%

EXPLORACIÓN	ESPECIE	OVINA	UGMs
ES210570000297	CAPRINA	NO	11.85
ES210570000297	PORCINO	NO	23.33

Pendiente media de la explotación PUNTOS: 2,00 12.72%

REF.	REFERENCIA SIGPAC	CULTIVO	DESCRIPCIÓN CULTIVO	S/R	PENDIENTE MEDIA (%)	SUP. PROPUESTA (ha)
1600000026072254	21-057-014-00238-0003	62000	PASTOS PERMANENTES DE 5 O MAS AÑOS-SIN VARIEDAD	S	12,72	10,62



<u>APELLIDOS Y NOMBRE / RAZÓN SOCIAL</u>	<u>NIF</u>	<u>EXPEDIENTE</u>	<u>PROPUESTA</u>
MORENO FERNANDEZ MARIA DOLORES	29313758M	5005017	ADMITIDO
<u>SOLICITA ACTUACIÓN 1</u>	<u>SOLICITA ACTUACIÓN 2</u>	<u>PROPUESTA ACTUACIÓN 2</u>	<u>SOLICITA ACTUACIÓN 3</u>
NO	SI	ADMITIDO	NO

DETALLE DE ACTUACIÓN 2

IMPORTES POR ANUALIDAD

	<u>SUPERFICIE PROPUESTA</u>	<u>SUPERFICIE SUBVENCIONABLE</u>	<u>2016</u>	<u>2017</u>	<u>2018</u>	<u>2019</u>	<u>2020</u>
IMPORTE MÁXIMO	43,61	42,47	4.030,83 €	4.030,83 €	4.030,83 €	4.030,83 €	4.030,83 €
IMPORTE MEDIO DE TRANSFERENCIA (€/ha)			92,43 €	92,43 €	92,43 €	92,43 €	92,43 €

RECINTOS PROPUESTOS

<u>REF.</u>	<u>REFERENCIA SIGPAC</u>	<u>CULTIVO</u>	<u>DESCRIPCIÓN CULTIVO</u>	<u>S/R</u>	<u>PEND. MEDIA (%)</u>	<u>SUP. DEC. (ha)</u>	<u>SUP. BRUTA (ha)</u>	<u>CAP (%)</u>	<u>SUP. NETA (ha)</u>	<u>SUP. DEC. ADMIN. (ha)</u>	<u>SUP. CAMPO (ha)</u>	<u>SUP. CALC. (ha)</u>
1500000015781252	21-061-006-00067-0001	62000	PASTOS PERMANENTES DE 5 O MAS AÑOS-SIN VARIEDAD	S	19,08	43,61	43,61	100,00	43,61	43,61		43,61

INCIDENCIAS

INCIDENCIA DESCRIPCIÓN

80864 Superficie máxima determinada superior al 50% de la superficie de formación adhesionada total de la dehesa
 Ref: Recinto:---- Cultivo: - Sup. Resulta:43,61 Sup. Formación Adhesionada Total:84,94

DETALLE DE SUPERFICIE DE FORMACIÓN ADEHESADA EN EL CENSO DE DEHESAS

<u>REF.</u>	<u>REFERENCIA SIGPAC</u>	<u>SUP. BRUTA (ha)</u>	<u>CAP (%)</u>	<u>SUP. NETA (ha)</u>
1500000015780189	21-061-002-00002-0001	4,65	85,00	3,95
1500000015780194	21-061-002-00003-0004	9,30	100,00	9,30
1500000015780197	21-061-002-00003-0005	1,69	100,00	1,69
1500000015781252	21-061-006-00067-0001	43,61	100,00	43,61
1600000003230451	21-061-002-00002-0002	11,15	100,00	11,15
1600000003231470	21-061-006-00067-0001	15,24	100,00	15,24
TOTAL		85,64		84,94

RESUMEN CRITERIOS DE SELECCIÓN

10.1.3 Conservación y mejora de pastos en sistemas de dehesas.

PUNTOS: 10,00

	<u>PUNTOS</u>	
Plan de Gestión Integral de Dehesas oficialmente aprobado	0,00	N
Porcentaje de superficie determinada en Red Natura 2000	0,00	0.0%
Tener suscrito o haber tenido suscrito convenio de colaboración con el proyecto LIFE+	0,00	N
Porcentaje de superficie determinada de la explotación bajo sistemas de producción integrada ganadera o producción ecológica	4,00	100.0%
Porcentaje de carga ganadera con especies rumiantes	3,00	100.0%
Porcentaje de carga ganadera con especies ovina	0,00	0.0%
Pendiente media de la explotación	3,00	19.08%



DETALLE CRITERIOS DE SELECCIÓN

10.1.3 Conservación y mejora de pastos en sistemas de dehesas. PUNTOS: 10,00

Plan de Gestión Integral de Dehesas oficialmente aprobado PUNTOS: 0,00 N

Porcentaje de superficie determinada en Red Natura 2000 PUNTOS: 0,00 0.0%

REF.	REFERENCIA SIGPAC	CULTIVO	DESCRIPCIÓN CULTIVO	S/R	SUP. PROPUESTA (ha)	SUP. CUMPLE (ha)
1500000015781252	21-061-006-00067-0001	62000	PASTOS PERMANENTES DE 5 O MAS AÑOS-SIN VARIEDAD	S	43,61	0,00

Tener suscrito o haber tenido suscrito convenio de colaboración con el proyecto LIFE+ PUNTOS: 0,00 N

Porcentaje de superficie determinada de la explotación bajo sistemas de producción integrada ganadera o producción ecológica PUNTOS: 4,00 100.0%

REF.	REFERENCIA SIGPAC	CULTIVO	DESCRIPCIÓN CULTIVO	S/R	SUP. PROPUESTA (ha)	SUP. CUMPLE (ha)
1500000015781252	21-061-006-00067-0001	62000	PASTOS PERMANENTES DE 5 O MAS AÑOS-SIN VARIEDAD	S	43,61	43,61

Porcentaje de carga ganadera con especies rumiantes PUNTOS: 3,00 100.0%

EXPLOTACIÓN	ESPECIE	RUMIANTE	UGMs
ES210620000307	BOVINA	SI	41.43

Porcentaje de carga ganadera con especies ovina PUNTOS: 0,00 0.0%

EXPLOTACIÓN	ESPECIE	OVINA	UGMs
ES210620000307	BOVINA	NO	41.43

Pendiente media de la explotación PUNTOS: 3,00 19.08%

REF.	REFERENCIA SIGPAC	CULTIVO	DESCRIPCIÓN CULTIVO	S/R	PENDIENTE MEDIA (%)	SUP. PROPUESTA (ha)
1500000015781252	21-061-006-00067-0001	62000	PASTOS PERMANENTES DE 5 O MAS AÑOS-SIN VARIEDAD	S	19,08	43,61



<u>APELLIDOS Y NOMBRE / RAZÓN SOCIAL</u>	<u>NIF</u>	<u>EXPEDIENTE</u>	<u>PROPUESTA</u>
MORENO MARQUEZ FRANCISCO	75546468R	5005468	ADMITIDO
<u>SOLICITA ACTUACIÓN 1</u>	<u>SOLICITA ACTUACIÓN 2</u>	<u>PROPUESTA ACTUACIÓN 2</u>	<u>SOLICITA ACTUACIÓN 3</u>
NO	SI	ADMITIDO	NO

DETALLE DE ACTUACIÓN 2

IMPORTE POR ANUALIDAD

	<u>SUPERFICIE PROPUESTA</u>	<u>SUPERFICIE SUBVENCIONABLE</u>	<u>2016</u>	<u>2017</u>	<u>2018</u>	<u>2019</u>	<u>2020</u>
IMPORTE MÁXIMO	22,46	22,46	2.131,68 €	2.131,68 €	2.131,68 €	2.131,68 €	2.131,68 €
IMPORTE MEDIO DE TRANSFERENCIA (€/ha)			94,91 €	94,91 €	94,91 €	94,91 €	94,91 €

RECINTOS PROPUESTOS

<u>REF.</u>	<u>REFERENCIA SIGPAC</u>	<u>CULTIVO</u>	<u>DESCRIPCIÓN CULTIVO</u>	<u>S/R</u>	<u>PEND. MEDIA (%)</u>	<u>SUP. DEC. (ha)</u>	<u>SUP. BRUTA (ha)</u>	<u>CAP (%)</u>	<u>SUP. NETA (ha)</u>	<u>SUP. DEC. ADMIN. (ha)</u>	<u>SUP. CAMPO (ha)</u>	<u>SUP. CALC. (ha)</u>
160000003138249	21-031-008-00371-0001	62000	PASTOS PERMANENTES DE 5 O MAS AÑOS-SIN VARIEDAD	S	11,11	22,47	34,55	65,00	22,46	22,46		22,46

INCIDENCIAS

INCIDENCIA DESCRIPCIÓN

80866 La superficie que figura en la capa de formación adehesada para el recinto, es inferior a la superficie por la que se solicita la ayuda para el recinto
 Ref:160000003138249 Recinto:21-031-008-00371-001 Cultivo:62000 PASTOS PERMANENTES DE 5 O MAS AÑOS-SIN VARIEDAD
 Secano Sup. Dec. Adm.:34,57 Sup. Censo Bruta:34,55

DETALLE DE SUPERFICIE DE FORMACIÓN ADEHESADA EN EL CENSO DE DEHESAS

<u>REF.</u>	<u>REFERENCIA SIGPAC</u>	<u>SUP. BRUTA (ha)</u>	<u>CAP (%)</u>	<u>SUP. NETA (ha)</u>
160000003135101	21-031-002-00125-0002	8,06	0,00	0,00
160000003138073	21-031-008-00328-0017	8,47	85,00	7,20
160000003138078	21-031-008-00328-0018	2,46	75,00	1,84
160000003138083	21-031-008-00328-0019	1,05	55,00	0,58
160000003138103	21-031-008-00329-0002	2,63	85,00	2,23
160000003138109	21-031-008-00330-0002	1,58	75,00	1,18
160000003138113	21-031-008-00330-0003	0,21	0,00	0,00
160000003138249	21-031-008-00371-0001	34,55	65,00	22,46
160000003138254	21-031-008-00372-0001	3,98	55,00	2,19
160000003138259	21-031-008-00373-0002	5,13	65,00	3,33
160000003138264	21-031-008-00374-0001	23,59	55,00	12,98
160000007806541	21-031-001-00113-0004	28,37	85,00	24,11
160000007806548	21-031-001-00113-0005	0,76	100,00	0,76
160000007806566	21-031-001-00113-0009	0,94	100,00	0,94
160000008680969	21-031-008-00277-0001	22,10	100,00	22,10
160000011131767	21-031-008-00323-0002	0,21	100,00	0,21
TOTAL		144,09		102,11

RESUMEN CRITERIOS DE SELECCIÓN

10.1.3 Conservación y mejora de pastos en sistemas de dehesas.

PUNTOS: 12,00

	<u>PUNTOS</u>	
Plan de Gestión Integral de Dehesas oficialmente aprobado	0,00	N
Porcentaje de superficie determinada en Red Natura 2000	4,00	100.0%
Tener suscrito o haber tenido suscrito convenio de colaboración con el proyecto LIFE+	0,00	N
Porcentaje de superficie determinada de la explotación bajo sistemas de producción integrada ganadera o producción ecológica	4,00	100.0%
Porcentaje de carga ganadera con especies rumiantes	2,00	85.15%
Porcentaje de carga ganadera con especies ovina	0,00	0.0%
Pendiente media de la explotación	2,00	11.11%



DETALLE CRITERIOS DE SELECCIÓN

10.1.3 Conservación y mejora de pastos en sistemas de dehesas. PUNTOS: 12,00

Plan de Gestión Integral de Dehesas oficialmente aprobado PUNTOS: 0,00 N

Porcentaje de superficie determinada en Red Natura 2000 PUNTOS: 4,00 100.0%

REF.	REFERENCIA SIGPAC	CULTIVO	DESCRIPCIÓN CULTIVO	S/R	SUP. PROPUESTA (ha)	SUP. CUMPLE (ha)
1600000003138249	21-031-008-00371-0001	62000	PASTOS PERMANENTES DE 5 O MAS AÑOS-SIN VARIEDAD	S	22,46	22,46

Tener suscrito o haber tenido suscrito convenio de colaboración con el proyecto LIFE+ PUNTOS: 0,00 N

Porcentaje de superficie determinada de la explotación bajo sistemas de producción integrada ganadera o producción ecológica PUNTOS: 4,00 100.0%

REF.	REFERENCIA SIGPAC	CULTIVO	DESCRIPCIÓN CULTIVO	S/R	SUP. PROPUESTA (ha)	SUP. CUMPLE (ha)
1600000003138249	21-031-008-00371-0001	62000	PASTOS PERMANENTES DE 5 O MAS AÑOS-SIN VARIEDAD	S	22,46	22,46

Porcentaje de carga ganadera con especies rumiantes PUNTOS: 2,00 85.15%

EXPLORACIÓN	ESPECIE	RUMIANTE	UGMs
ES210310000001	BOVINA	SI	10.6
ES210310000001	PORCINO	NO	1.82
ES210310000047	PORCINO	NO	1.82
ES210310000093	BOVINA	SI	18.98
ES210310000093	PORCINO	NO	10.58
ES210310000145	CAPRINA	SI	37.67
ES210310000279	BOVINA	SI	14.29

Porcentaje de carga ganadera con especies ovina PUNTOS: 0,00 0.0%

EXPLORACIÓN	ESPECIE	OVINA	UGMs
ES210310000001	BOVINA	NO	10.6
ES210310000001	PORCINO	NO	1.82
ES210310000047	PORCINO	NO	1.82
ES210310000093	BOVINA	NO	18.98
ES210310000093	PORCINO	NO	10.58
ES210310000145	CAPRINA	NO	37.67
ES210310000279	BOVINA	NO	14.29

Pendiente media de la explotación PUNTOS: 2,00 11.11%

REF.	REFERENCIA SIGPAC	CULTIVO	DESCRIPCIÓN CULTIVO	S/R	PENDIENTE MEDIA (%)	SUP. PROPUESTA (ha)
1600000003138249	21-031-008-00371-0001	62000	PASTOS PERMANENTES DE 5 O MAS AÑOS-SIN VARIEDAD	S	11,11	22,46



<u>APELLIDOS Y NOMBRE / RAZÓN SOCIAL</u>	<u>NIF</u>	<u>EXPEDIENTE</u>	<u>PROPUESTA</u>
MORENO VIZCAINO MANUELA	29794210X	5006456	ADMITIDO
<u>SOLICITA ACTUACIÓN 1</u>	<u>SOLICITA ACTUACIÓN 2</u>	<u>PROPUESTA ACTUACIÓN 2</u>	<u>SOLICITA ACTUACIÓN 3</u>
NO	SI	ADMITIDO	NO

DETALLE DE ACTUACIÓN 2

IMPORTES POR ANUALIDAD

	<u>SUPERFICIE PROPUESTA</u>	<u>SUPERFICIE SUBVENCIONABLE</u>	<u>2016</u>	<u>2017</u>	<u>2018</u>	<u>2019</u>	<u>2020</u>
IMPORTE MÁXIMO	38,32	38,32	3.636,95 €	3.636,95 €	3.636,95 €	3.636,95 €	3.636,95 €
IMPORTE MEDIO DE TRANSFERENCIA (€/ha)			94,91 €	94,91 €	94,91 €	94,91 €	94,91 €

RECINTOS PROPUESTOS

<u>REF.</u>	<u>REFERENCIA SIGPAC</u>	<u>CULTIVO</u>	<u>DESCRIPCIÓN CULTIVO</u>	<u>S/R</u>	<u>PEND. MEDIA (%)</u>	<u>SUP. DEC. (ha)</u>	<u>SUP. BRUTA (ha)</u>	<u>CAP (%)</u>	<u>SUP. NETA (ha)</u>	<u>SUP. DEC. ADMIN. (ha)</u>	<u>SUP. CAMPO (ha)</u>	<u>SUP. CALC. (ha)</u>
1500000015629606	21-017-038-00031-0007	62000	PASTOS PERMANENTES DE 5 O MAS AÑOS-SIN VARIEDAD	S	17,74	38,33	45,09	85,00	38,32	38,32		38,32

INCIDENCIAS

INCIDENCIA DESCRIPCIÓN

80866	La superficie que figura en la capa de formación adehesada para el recinto, es inferior a la superficie por la que se solicita la ayuda para el recinto Ref:1500000015629606 Recinto:21-017-038-00031-007 Cultivo:62000 PASTOS PERMANENTES DE 5 O MAS AÑOS-SIN VARIEDAD Secano Sup. Dec. Adm.:55,77 Sup. Censo Bruta:45,09
-------	--

DETALLE DE SUPERFICIE DE FORMACIÓN ADEHESADA EN EL CENSO DE DEHESAS

<u>REF.</u>	<u>REFERENCIA SIGPAC</u>	<u>SUP. BRUTA (ha)</u>	<u>CAP (%)</u>	<u>SUP. NETA (ha)</u>
1500000015628179	21-017-019-00019-0005	87,03	100,00	87,03
1500000015629164	21-017-035-00008-0008	58,74	75,00	44,05
1500000015629606	21-017-038-00031-0007	45,09	85,00	38,32
1500000021855232	21-017-037-00085-0001	4,90	55,00	2,70
1500000021855260	21-017-037-00086-0003	0,07	55,00	0,04
1500000021855272	21-017-037-00086-0005	0,06	85,00	0,05
1600000008555348	21-017-037-00085-0006	3,40	75,00	2,55
1600000008555352	21-017-037-00086-0001	10,39	100,00	10,39
TOTAL		209,68		185,13

RESUMEN CRITERIOS DE SELECCIÓN

10.1.3 Conservación y mejora de pastos en sistemas de dehesas. PUNTOS: 10,00

	<u>PUNTOS</u>	
Plan de Gestión Integral de Dehesas oficialmente aprobado	0,00	N
Porcentaje de superficie determinada en Red Natura 2000	0,00	0.0%
Tener suscrito o haber tenido suscrito convenio de colaboración con el proyecto LIFE+	0,00	N
Porcentaje de superficie determinada de la explotación bajo sistemas de producción integrada ganadera o producción ecológica	4,00	100.0%
Porcentaje de carga ganadera con especies rumiantes	3,00	100.0%
Porcentaje de carga ganadera con especies ovina	0,00	0.0%
Pendiente media de la explotación	3,00	17.74%



DETALLE CRITERIOS DE SELECCIÓN

10.1.3 Conservación y mejora de pastos en sistemas de dehesas. PUNTOS: 10,00

Plan de Gestión Integral de Dehesas oficialmente aprobado PUNTOS: 0,00 N

Porcentaje de superficie determinada en Red Natura 2000 PUNTOS: 0,00 0.0%

REF.	REFERENCIA SIGPAC	CULTIVO	DESCRIPCIÓN CULTIVO	S/R	SUP. PROPUESTA (ha)	SUP. CUMPLE (ha)
1500000015629606	21-017-038-00031-0007	62000	PASTOS PERMANENTES DE 5 O MAS AÑOS-SIN VARIEDAD	S	38,32	0,00

Tener suscrito o haber tenido suscrito convenio de colaboración con el proyecto LIFE+ PUNTOS: 0,00 N

Porcentaje de superficie determinada de la explotación bajo sistemas de producción integrada ganadera o producción ecológica PUNTOS: 4,00 100.0%

REF.	REFERENCIA SIGPAC	CULTIVO	DESCRIPCIÓN CULTIVO	S/R	SUP. PROPUESTA (ha)	SUP. CUMPLE (ha)
1500000015629606	21-017-038-00031-0007	62000	PASTOS PERMANENTES DE 5 O MAS AÑOS-SIN VARIEDAD	S	38,32	38,32

Porcentaje de carga ganadera con especies rumiantes PUNTOS: 3,00 100.0%

EXPLOTACIÓN	ESPECIE	RUMIANTE	UGMs
ES210170000409	CAPRINA	SI	2.79

Porcentaje de carga ganadera con especies ovina PUNTOS: 0,00 0.0%

EXPLOTACIÓN	ESPECIE	OVINA	UGMs
ES210170000409	CAPRINA	NO	2.79

Pendiente media de la explotación PUNTOS: 3,00 17.74%

REF.	REFERENCIA SIGPAC	CULTIVO	DESCRIPCIÓN CULTIVO	S/R	PENDIENTE MEDIA (%)	SUP. PROPUESTA (ha)
1500000015629606	21-017-038-00031-0007	62000	PASTOS PERMANENTES DE 5 O MAS AÑOS-SIN VARIEDAD	S	17,74	38,32



<u>APELLIDOS Y NOMBRE / RAZÓN SOCIAL</u>	<u>NIF</u>	<u>EXPEDIENTE</u>	<u>PROPUESTA</u>
MOTERO MOTERO JOSE MARIA	75561176N	5008058	ADMITIDO
<u>SOLICITA ACTUACIÓN 1</u>	<u>SOLICITA ACTUACIÓN 2</u>	<u>SOLICITA ACTUACIÓN 3</u>	<u>PROPUESTA ACTUACIÓN 3</u>
NO	NO	SI	ADMITIDO

DETALLE DE ACTUACIÓN 3

IMPORTES POR ANUALIDAD

	<u>SUPERFICIE PROPUESTA</u>	<u>SUPERFICIE SUBVENCIONABLE</u>	<u>2016</u>	<u>2017</u>	<u>2018</u>	<u>2019</u>	<u>2020</u>
IMPORTE MÁXIMO	20,47	12,44	532,93 €	532,93 €	532,93 €	532,93 €	532,93 €
IMPORTE MEDIO DE TRANSFERENCIA (€/ha)			26,03 €	26,03 €	26,03 €	26,03 €	26,03 €

RECINTOS PROPUESTOS

<u>REF.</u>	<u>REFERENCIA SIGPAC</u>	<u>CULTIVO</u>	<u>DESCRIPCIÓN CULTIVO</u>	<u>S/R</u>	<u>PEND. MEDIA (%)</u>	<u>SUP. DEC. (ha)</u>	<u>SUP. BRUTA (ha)</u>	<u>CAP (%)</u>	<u>SUP. NETA (ha)</u>	<u>SUP. DEC. ADMIN. (ha)</u>	<u>SUP. CAMPO (ha)</u>	<u>SUP. CALC. (ha)</u>
1600000026009034	21-074-001-00034-0001	62000	PASTOS PERMANENTES DE 5 O MAS AÑOS-SIN VARIEDAD	S	5,28	0,26	0,35	75,00	0,26	0,26		0,26
1600000026009036	21-074-001-00035-0004	62000	PASTOS PERMANENTES DE 5 O MAS AÑOS-SIN VARIEDAD	S	12,42	18,70	18,71	100,00	18,71	18,71		18,71
1600000026009037	21-074-001-00043-0003	62000	PASTOS PERMANENTES DE 5 O MAS AÑOS-SIN VARIEDAD	S	10,05	1,50	1,77	85,00	1,50	1,50		1,50

INCIDENCIAS

INCIDENCIA DESCRIPCIÓN

80864 Superficie máxima determinada superior al 50% de la superficie de formación adehesada total de la dehesa
 Ref: Recinto:---- Cultivo: - Sup. Resulta:20,47 Sup. Formación Adehesada Total:24,88

DETALLE DE SUPERFICIE DE FORMACIÓN ADEHESADA EN EL CENSO DE DEHESAS

<u>REF.</u>	<u>REFERENCIA SIGPAC</u>	<u>SUP. BRUTA (ha)</u>	<u>CAP (%)</u>	<u>SUP. NETA (ha)</u>
1600000026009034	21-074-001-00034-0001	0,35	75,00	0,26
1600000026009035	21-074-008-00081-0001	0,58	85,00	0,50
1600000026009036	21-074-001-00035-0004	18,71	100,00	18,71
1600000026009037	21-074-001-00043-0003	1,77	85,00	1,50
1600000026009038	21-074-001-00035-0004	0,01	100,00	0,01
1600000026009039	21-074-008-00062-0001	2,23	55,00	1,23
1600000026009041	21-074-008-00011-0001	1,80	85,00	1,53
1600000026009042	21-074-001-00093-0001	0,30	85,00	0,25
1600000026009043	21-074-001-00035-0004	0,89	100,00	0,89
TOTAL		26,64		24,88

RESUMEN CRITERIOS DE SELECCIÓN

10.1.3 Conservación y mejora de pastos en sistemas de dehesas. PUNTOS: 9,00

	<u>PUNTOS</u>	
Plan de Gestión Integral de Dehesas oficialmente aprobado	0,00	N
Porcentaje de superficie determinada en Red Natura 2000	0,00	0.0%
Tener suscrito o haber tenido suscrito convenio de colaboración con el proyecto LIFE+	0,00	N
Porcentaje de superficie determinada de la explotación bajo sistemas de producción integrada ganadera o producción ecológica	4,00	100.0%
Porcentaje de carga ganadera con especies rumiantes	3,00	100.0%
Porcentaje de carga ganadera con especies ovina	0,00	0.0%
Pendiente media de la explotación	2,00	12.16%



DETALLE CRITERIOS DE SELECCIÓN

10.1.3 Conservación y mejora de pastos en sistemas de dehesas.

PUNTOS: 9,00

Plan de Gestión Integral de Dehesas oficialmente aprobado

PUNTOS: 0,00 N

Porcentaje de superficie determinada en Red Natura 2000

PUNTOS: 0,00 0.0%

REF.	REFERENCIA SIGPAC	CULTIVO	DESCRIPCIÓN CULTIVO	S/R	SUP. PROPUESTA (ha)	SUP. CUMPLE (ha)
160000026009034	21-074-001-00034-0001	62000	PASTOS PERMANENTES DE 5 O MAS AÑOS-SIN VARIEDAD	S	0,26	0,00
160000026009036	21-074-001-00035-0004	62000	PASTOS PERMANENTES DE 5 O MAS AÑOS-SIN VARIEDAD	S	18,71	0,00
160000026009037	21-074-001-00043-0003	62000	PASTOS PERMANENTES DE 5 O MAS AÑOS-SIN VARIEDAD	S	1,50	0,00

Tener suscrito o haber tenido suscrito convenio de colaboración con el proyecto LIFE+

PUNTOS: 0,00 N

Porcentaje de superficie determinada de la explotación bajo sistemas de producción integrada ganadera o producción ecológica

PUNTOS: 4,00 100.0%

REF.	REFERENCIA SIGPAC	CULTIVO	DESCRIPCIÓN CULTIVO	S/R	SUP. PROPUESTA (ha)	SUP. CUMPLE (ha)
160000026009034	21-074-001-00034-0001	62000	PASTOS PERMANENTES DE 5 O MAS AÑOS-SIN VARIEDAD	S	0,26	0,26
160000026009036	21-074-001-00035-0004	62000	PASTOS PERMANENTES DE 5 O MAS AÑOS-SIN VARIEDAD	S	18,71	18,71
160000026009037	21-074-001-00043-0003	62000	PASTOS PERMANENTES DE 5 O MAS AÑOS-SIN VARIEDAD	S	1,50	1,50

Porcentaje de carga ganadera con especies rumiantes

PUNTOS: 3,00 100.0%

EXPLOTACIÓN	ESPECIE	RUMIANTE	UGMs
ES21075000027	CAPRINA	SI	7.05
ES21075000027	PORCINO	NO	0

Porcentaje de carga ganadera con especies ovina

PUNTOS: 0,00 0.0%

EXPLOTACIÓN	ESPECIE	OVINA	UGMs
ES21075000027	CAPRINA	NO	7.05
ES21075000027	PORCINO	NO	0

Pendiente media de la explotación

PUNTOS: 2,00 12.16%

REF.	REFERENCIA SIGPAC	CULTIVO	DESCRIPCIÓN CULTIVO	S/R	PENDIENTE MEDIA (%)	SUP. PROPUESTA (ha)
160000026009034	21-074-001-00034-0001	62000	PASTOS PERMANENTES DE 5 O MAS AÑOS-SIN VARIEDAD	S	5,28	0,26
160000026009036	21-074-001-00035-0004	62000	PASTOS PERMANENTES DE 5 O MAS AÑOS-SIN VARIEDAD	S	12,42	18,71
160000026009037	21-074-001-00043-0003	62000	PASTOS PERMANENTES DE 5 O MAS AÑOS-SIN VARIEDAD	S	10,05	1,50



<u>APELLIDOS Y NOMBRE / RAZÓN SOCIAL</u>		<u>NIF</u>	<u>EXPEDIENTE</u>	<u>PROPUESTA</u>
MOYA MARTIN DE OLIVA MANUEL		75517863P	5006313	INADMITIDO
<u>SOLICITA ACTUACIÓN 1</u>	<u>PROPUESTA ACTUACIÓN 1</u>	<u>SOLICITA ACTUACIÓN 2</u>	<u>SOLICITA ACTUACIÓN 3</u>	
SI	INADMITIDO	NO	NO	

DETALLE DE ACTUACIÓN 1

IMPORTES POR ANUALIDAD

	<u>SUPERFICIE PROPUESTA</u>	<u>SUPERFICIE SUBVENCIONABLE</u>	<u>2016</u>	<u>2017</u>	<u>2018</u>	<u>2019</u>	<u>2020</u>
IMPORTE MÁXIMO	0,00	0,00	0,00 €	0,00 €	0,00 €	0,00 €	0,00 €
IMPORTE MEDIO DE TRANSFERENCIA (€/ha)			0,00 €	0,00 €	0,00 €	0,00 €	0,00 €

INCIDENCIAS

INCIDENCIA DESCRIPCIÓN

80854	La explotación por la que solicita ayudas no se encuentra inscrita en el Censo de Dehesas de Andalucía
80856	No cumple con la superficie mínima de cultivo elegible para solicitar la operación. Sup. Resuelta:0
80866	La superficie que figura en la capa de formación adhesionada para el recinto, es inferior a la superficie por la que se solicita la ayuda para el recinto Ref:160000009941129 Recinto:21-001-014-00007-001 Cultivo:62000 PASTOS PERMANENTES DE 5 O MAS AÑOS-SIN VARIEDAD Secano Sup. Dec. Adm.:4,86 Sup. Censo Bruta:0 Ref:160000009941131 Recinto:21-001-014-00007-002 Cultivo:62000 PASTOS PERMANENTES DE 5 O MAS AÑOS-SIN VARIEDAD Secano Sup. Dec. Adm.:1,66 Sup. Censo Bruta:0 Ref:160000009941133 Recinto:21-001-014-00007-003 Cultivo:62000 PASTOS PERMANENTES DE 5 O MAS AÑOS-SIN VARIEDAD Secano Sup. Dec. Adm.:5,61 Sup. Censo Bruta:0 Ref:160000009941137 Recinto:21-001-014-00009-002 Cultivo:62000 PASTOS PERMANENTES DE 5 O MAS AÑOS-SIN VARIEDAD Secano Sup. Dec. Adm.:10,45 Sup. Censo Bruta:0
80867	Superficie resuelta para el grupo de pago menor que la mínima requerida Ref:160000009941129 Recinto:21-001-014-00007-001 Cultivo:62000 PASTOS PERMANENTES DE 5 O MAS AÑOS-SIN VARIEDAD Secano Sup. Declarada:0 Sup. Resuelta:0 Ref:160000009941131 Recinto:21-001-014-00007-002 Cultivo:62000 PASTOS PERMANENTES DE 5 O MAS AÑOS-SIN VARIEDAD Secano Sup. Declarada:0 Sup. Resuelta:0 Ref:160000009941133 Recinto:21-001-014-00007-003 Cultivo:62000 PASTOS PERMANENTES DE 5 O MAS AÑOS-SIN VARIEDAD Secano Sup. Declarada:0 Sup. Resuelta:0 Ref:160000009941137 Recinto:21-001-014-00009-002 Cultivo:62000 PASTOS PERMANENTES DE 5 O MAS AÑOS-SIN VARIEDAD Secano Sup. Declarada:0 Sup. Resuelta:0
80868	Solicitante de la actuación 1 que no acredita viabilidad de las acciones mediante informe técnico de la Consejería de Medio Ambiente.

DETALLE DE SUPERFICIE DE FORMACIÓN ADEHESADA EN EL CENSO DE DEHESAS

RESUMEN CRITERIOS DE SELECCIÓN

10.1.3 Conservación y mejora de pastos en sistemas de dehesas.

PUNTOS: 3,00

	<u>PUNTOS</u>	
Plan de Gestión Integral de Dehesas oficialmente aprobado	0,00	N
Porcentaje de superficie determinada en Red Natura 2000	0,00	0.0%
Tener suscrito o haber tenido suscrito convenio de colaboración con el proyecto LIFE+	0,00	N
Porcentaje de superficie determinada de la explotación bajo sistemas de producción integrada ganadera o producción ecológica	0,00	0.0%
Porcentaje de carga ganadera con especies rumiantes	3,00	100.0%
Porcentaje de carga ganadera con especies ovina	0,00	0.0%
Pendiente media de la explotación	0,00	0.0%



DETALLE CRITERIOS DE SELECCIÓN

10.1.3 Conservación y mejora de pastos en sistemas de dehesas. PUNTOS: 3,00

Plan de Gestión Integral de Dehesas oficialmente aprobado	PUNTOS:	0,00	N								
Porcentaje de superficie determinada en Red Natura 2000	PUNTOS:	0,00	0.0%								
Tener suscrito o haber tenido suscrito convenio de colaboración con el proyecto LIFE+	PUNTOS:	0,00	N								
Porcentaje de superficie determinada de la explotación bajo sistemas de producción integrada ganadera o producción ecológica	PUNTOS:	0,00	0.0%								
Porcentaje de carga ganadera con especies rumiantes	PUNTOS:	3,00	100.0%								
<table border="1"> <thead> <tr> <th><u>EXPLOTACIÓN</u></th> <th><u>ESPECIE</u></th> <th><u>RUMIANTE</u></th> <th><u>UGMs</u></th> </tr> </thead> <tbody> <tr> <td>ES210010000009</td> <td>BOVINA</td> <td>SI</td> <td>98.76</td> </tr> </tbody> </table>	<u>EXPLOTACIÓN</u>	<u>ESPECIE</u>	<u>RUMIANTE</u>	<u>UGMs</u>	ES210010000009	BOVINA	SI	98.76			
<u>EXPLOTACIÓN</u>	<u>ESPECIE</u>	<u>RUMIANTE</u>	<u>UGMs</u>								
ES210010000009	BOVINA	SI	98.76								
Porcentaje de carga ganadera con especies ovina	PUNTOS:	0,00	0.0%								
<table border="1"> <thead> <tr> <th><u>EXPLOTACIÓN</u></th> <th><u>ESPECIE</u></th> <th><u>OVINA</u></th> <th><u>UGMs</u></th> </tr> </thead> <tbody> <tr> <td>ES210010000009</td> <td>BOVINA</td> <td>NO</td> <td>98.76</td> </tr> </tbody> </table>	<u>EXPLOTACIÓN</u>	<u>ESPECIE</u>	<u>OVINA</u>	<u>UGMs</u>	ES210010000009	BOVINA	NO	98.76			
<u>EXPLOTACIÓN</u>	<u>ESPECIE</u>	<u>OVINA</u>	<u>UGMs</u>								
ES210010000009	BOVINA	NO	98.76								
Pendiente media de la explotación	PUNTOS:	0,00	0.0%								



<u>APELLIDOS Y NOMBRE / RAZÓN SOCIAL</u>	<u>NIF</u>	<u>EXPEDIENTE</u>	<u>PROPUESTA</u>
MUÑIZ DOMINGUEZ JUANA	29434230A	5005446	ADMITIDO
<u>SOLICITA ACTUACIÓN 1</u>	<u>SOLICITA ACTUACIÓN 2</u>	<u>PROPUESTA ACTUACIÓN 2</u>	<u>SOLICITA ACTUACIÓN 3</u>
NO	SI	ADMITIDO	NO

DETALLE DE ACTUACIÓN 2

IMPORTES POR ANUALIDAD

	<u>SUPERFICIE PROPUESTA</u>	<u>SUPERFICIE SUBVENCIONABLE</u>	<u>2016</u>	<u>2017</u>	<u>2018</u>	<u>2019</u>	<u>2020</u>
IMPORTE MÁXIMO	9,28	6,34	601,73 €	601,73 €	601,73 €	601,73 €	601,73 €
IMPORTE MEDIO DE TRANSFERENCIA (€/ha)			64,84 €	64,84 €	64,84 €	64,84 €	64,84 €

RECINTOS PROPUESTOS

<u>REF.</u>	<u>REFERENCIA SIGPAC</u>	<u>CULTIVO</u>	<u>DESCRIPCIÓN CULTIVO</u>	<u>S/R</u>	<u>PEND. MEDIA (%)</u>	<u>SUP. DEC. (ha)</u>	<u>SUP. BRUTA (ha)</u>	<u>CAP (%)</u>	<u>SUP. NETA (ha)</u>	<u>SUP. DEC. ADMIN. (ha)</u>	<u>SUP. CAMPO (ha)</u>	<u>SUP. CALC. (ha)</u>
1600000003054766	21-008-005-00095-0052	62000	PASTOS PERMANENTES DE 5 O MAS AÑOS-SIN VARIEDAD	S	14,24	2,05	5,85	35,00	2,05	2,05		1,89
1600000003054769	21-008-005-00095-0052	62000	PASTOS PERMANENTES DE 5 O MAS AÑOS-SIN VARIEDAD	S	14,24	4,56	4,85	85,00	4,12	4,12		3,78
1600000008771728	21-008-005-00094-0001	62000	PASTOS PERMANENTES DE 5 O MAS AÑOS-SIN VARIEDAD	S	13,13	3,65	10,32	35,00	3,61	3,61		3,61

INCIDENCIAS

INCIDENCIA DESCRIPCIÓN

224	La superficie de cruce total de productos de la agrupación Pastos permanentes sobre un mismo recinto en una misma solicitud, no puede superar la superficie total admisible de pastos. Ref:1600000003054766 Recinto:21-008-005-00095-052 Cultivo:62000 PASTOS PERMANENTES DE 5 O MAS AÑOS-SIN VARIEDAD Secano Superficie admisible de pastos del recinto según SIGPAC.:661 Suma de superficies de cruce netas declaradas para este recinto por el solicitante.:711 Exceso de superficie (Hectáreas):0,16 Ref:1600000003054769 Recinto:21-008-005-00095-052 Cultivo:62000 PASTOS PERMANENTES DE 5 O MAS AÑOS-SIN VARIEDAD Secano Superficie admisible de pastos del recinto según SIGPAC.:661 Suma de superficies de cruce netas declaradas para este recinto por el solicitante.:711 Exceso de superficie (Hectáreas):0,34
80864	Superficie máxima determinada superior al 50% de la superficie de formación adhesionada total de la dehesa Ref: Recinto:---- Cultivo: - Sup. Resuelta:9,28 Sup. Formación Adhesionada Total:12,68
80866	La superficie que figura en la capa de formación adhesionada para el recinto, es inferior a la superficie por la que se solicita la ayuda para el recinto Ref:1600000003054766 Recinto:21-008-005-00095-052 Cultivo:62000 PASTOS PERMANENTES DE 5 O MAS AÑOS-SIN VARIEDAD Secano Sup. Dec. Adm.:5,87 Sup. Censo Bruta:5,85 Ref:1600000003054769 Recinto:21-008-005-00095-052 Cultivo:62000 PASTOS PERMANENTES DE 5 O MAS AÑOS-SIN VARIEDAD Secano Sup. Dec. Adm.:5,37 Sup. Censo Bruta:4,85 Ref:1600000008771728 Recinto:21-008-005-00094-001 Cultivo:62000 PASTOS PERMANENTES DE 5 O MAS AÑOS-SIN VARIEDAD Secano Sup. Dec. Adm.:10,42 Sup. Censo Bruta:10,32

DETALLE DE SUPERFICIE DE FORMACIÓN ADEHESADA EN EL CENSO DE DEHESAS

<u>REF.</u>	<u>REFERENCIA SIGPAC</u>	<u>SUP. BRUTA (ha)</u>	<u>CAP (%)</u>	<u>SUP. NETA (ha)</u>
1500000022098129	21-008-005-00093-0001	2,77	85,00	2,36
1500000022899240	21-008-005-00068-0001	0,46	100,00	0,46
1600000003054763	21-008-005-00095-0052	0,04	0,00	0,00
1600000003054766	21-008-005-00095-0052	5,85	35,00	2,05
1600000003054769	21-008-005-00095-0052	4,85	85,00	4,12
1600000003054774	21-008-005-00095-0055	6,46	0,00	0,00
1600000008771728	21-008-005-00094-0001	10,32	35,00	3,61
1600000009203167	21-008-005-00143-0001	1,81	0,00	0,00
1600000009463568	21-008-005-00068-0002	0,08	100,00	0,08
TOTAL		32,64		12,68



RESUMEN CRITERIOS DE SELECCIÓN

10.1.3 Conservación y mejora de pastos en sistemas de dehesas.

PUNTOS: 7,00

	PUNTOS	
Plan de Gestión Integral de Dehesas oficialmente aprobado	0,00	N
Porcentaje de superficie determinada en Red Natura 2000	0,00	0.0%
Tener suscrito o haber tenido suscrito convenio de colaboración con el proyecto LIFE+	0,00	N
Porcentaje de superficie determinada de la explotación bajo sistemas de producción integrada ganadera o producción ecológica	4,00	100.0%
Porcentaje de carga ganadera con especies rumiantes	1,00	50.3%
Porcentaje de carga ganadera con especies ovina	0,00	0.0%
Pendiente media de la explotación	2,00	13.81%

DETALLE CRITERIOS DE SELECCIÓN

10.1.3 Conservación y mejora de pastos en sistemas de dehesas.

PUNTOS: 7,00

	PUNTOS	
Plan de Gestión Integral de Dehesas oficialmente aprobado	0,00	N
Porcentaje de superficie determinada en Red Natura 2000	0,00	0.0%
Tener suscrito o haber tenido suscrito convenio de colaboración con el proyecto LIFE+	0,00	N
Porcentaje de superficie determinada de la explotación bajo sistemas de producción integrada ganadera o producción ecológica	4,00	100.0%

REF.	REFERENCIA SIGPAC	CULTIVO	DESCRIPCIÓN CULTIVO	S/R	SUP. PROPUESTA (ha)	SUP. CUMPLE (ha)
160000008771728	21-008-005-00094-0001	62000	PASTOS PERMANENTES DE 5 O MAS AÑOS-SIN VARIEDAD	S	3,61	0,00
160000003054766	21-008-005-00095-0052	62000	PASTOS PERMANENTES DE 5 O MAS AÑOS-SIN VARIEDAD	S	1,89	0,00
160000003054769	21-008-005-00095-0052	62000	PASTOS PERMANENTES DE 5 O MAS AÑOS-SIN VARIEDAD	S	3,78	0,00

REF.	REFERENCIA SIGPAC	CULTIVO	DESCRIPCIÓN CULTIVO	S/R	SUP. PROPUESTA (ha)	SUP. CUMPLE (ha)
160000008771728	21-008-005-00094-0001	62000	PASTOS PERMANENTES DE 5 O MAS AÑOS-SIN VARIEDAD	S	3,61	3,61
160000003054769	21-008-005-00095-0052	62000	PASTOS PERMANENTES DE 5 O MAS AÑOS-SIN VARIEDAD	S	3,78	3,78
160000003054766	21-008-005-00095-0052	62000	PASTOS PERMANENTES DE 5 O MAS AÑOS-SIN VARIEDAD	S	1,89	1,89

Porcentaje de carga ganadera con especies rumiantes PUNTOS: 1,00 50.3%

EXPLORACIÓN	ESPECIE	RUMIANTE	UGMs
ES210080000079	BOVINA	SI	29.99
ES210080000079	PORCINO	NO	29.63

Porcentaje de carga ganadera con especies ovina PUNTOS: 0,00 0.0%

EXPLORACIÓN	ESPECIE	OVINA	UGMs
ES210080000079	BOVINA	NO	29.99
ES210080000079	PORCINO	NO	29.63

Pendiente media de la explotación PUNTOS: 2,00 13.81%

REF.	REFERENCIA SIGPAC	CULTIVO	DESCRIPCIÓN CULTIVO	S/R	PENDIENTE MEDIA (%)	SUP. PROPUESTA (ha)
160000008771728	21-008-005-00094-0001	62000	PASTOS PERMANENTES DE 5 O MAS AÑOS-SIN VARIEDAD	S	13,13	3,61

REF.	REFERENCIA SIGPAC	CULTIVO	DESCRIPCIÓN CULTIVO	S/R	PENDIENTE MEDIA (%)	SUP. PROPUESTA (ha)
160000003054769	21-008-005-00095-0052	62000	PASTOS PERMANENTES DE 5 O MAS AÑOS-SIN VARIEDAD	S	14,24	3,78
160000003054766	21-008-005-00095-0052	62000	PASTOS PERMANENTES DE 5 O MAS AÑOS-SIN VARIEDAD	S	14,24	1,89



<u>APELLIDOS Y NOMBRE / RAZÓN SOCIAL</u>	<u>NIF</u>	<u>EXPEDIENTE</u>	<u>PROPUESTA</u>
MUÑOZ PEREZ MANUEL	75528001A	5006549	ADMITIDO
<u>SOLICITA ACTUACIÓN 1</u>	<u>SOLICITA ACTUACIÓN 2</u>	<u>SOLICITA ACTUACIÓN 3</u>	<u>PROPUESTA ACTUACIÓN 3</u>
NO	NO	SI	ADMITIDO

DETALLE DE ACTUACIÓN 3

IMPORTES POR ANUALIDAD

	<u>SUPERFICIE PROPUESTA</u>	<u>SUPERFICIE SUBVENCIONABLE</u>	<u>2016</u>	<u>2017</u>	<u>2018</u>	<u>2019</u>	<u>2020</u>
IMPORTE MÁXIMO	23,66	23,66	1.013,59 €	1.013,59 €	1.013,59 €	1.013,59 €	1.013,59 €
IMPORTE MEDIO DE TRANSFERENCIA (€/ha)			42,84 €	42,84 €	42,84 €	42,84 €	42,84 €

RECINTOS PROPUESTOS

<u>REF.</u>	<u>REFERENCIA SIGPAC</u>	<u>CULTIVO</u>	<u>DESCRIPCIÓN CULTIVO</u>	<u>S/R</u>	<u>PEND. MEDIA (%)</u>	<u>SUP. DEC. (ha)</u>	<u>SUP. BRUTA (ha)</u>	<u>CAP (%)</u>	<u>SUP. NETA (ha)</u>	<u>SUP. DEC. ADMIN. (ha)</u>	<u>SUP. CAMPO (ha)</u>	<u>SUP. CALC. (ha)</u>
1500000024301583	21-025-020-00186-0009	62000	PASTOS PERMANENTES DE 5 O MAS AÑOS-SIN VARIEDAD	S	11,28	0,16	0,19	85,00	0,16	0,16		0,16
1600000003123043	21-025-020-00186-0002	62000	PASTOS PERMANENTES DE 5 O MAS AÑOS-SIN VARIEDAD	S	18,69	4,98	5,86	85,00	4,98	4,98		2,73
1600000003123044	21-025-020-00186-0002	62000	PASTOS PERMANENTES DE 5 O MAS AÑOS-SIN VARIEDAD	S	18,69	3,81	4,43	85,00	3,77	3,77		2,05
1600000003123045	21-025-020-00186-0002	62000	PASTOS PERMANENTES DE 5 O MAS AÑOS-SIN VARIEDAD	S	18,69	0,21	0,25	85,00	0,21	0,21		0,12
1600000010385090	21-025-018-00019-0006	62000	PASTOS PERMANENTES DE 5 O MAS AÑOS-SIN VARIEDAD	S	23,51	21,68	25,50	85,00	21,68	21,68		17,65
1600000010667168	21-025-020-00186-0007	62000	PASTOS PERMANENTES DE 5 O MAS AÑOS-SIN VARIEDAD	S	8,44	0,11	0,13	85,00	0,11	0,11		0,11
1600000010667171	21-025-020-00186-0008	62000	PASTOS PERMANENTES DE 5 O MAS AÑOS-SIN VARIEDAD	S	8,35	0,15	0,18	85,00	0,16	0,16		0,16
1600000010667181	21-025-020-00186-0011	62000	PASTOS PERMANENTES DE 5 O MAS AÑOS-SIN VARIEDAD	S	8,13	0,69	0,81	85,00	0,68	0,68		0,68

INCIDENCIAS

INCIDENCIA DESCRIPCIÓN

224	La superficie de cruce total de productos de la agrupación Pastos permanentes sobre un mismo recinto en una misma solicitud, no puede superar la superficie total admisible de pastos. Ref:1600000003123043 Recinto:21-025-020-00186-002 Cultivo:62000 PASTOS PERMANENTES DE 5 O MAS AÑOS-SIN VARIEDAD Secano Superficie admisible de pastos del recinto según SIGPAC.:3056 Suma de superficies de cruce netas declaradas para este recinto por el solicitante.:3462 Exceso de superficie (Hectáreas):2,25 Ref:1600000003123044 Recinto:21-025-020-00186-002 Cultivo:62000 PASTOS PERMANENTES DE 5 O MAS AÑOS-SIN VARIEDAD Secano Superficie admisible de pastos del recinto según SIGPAC.:3056 Suma de superficies de cruce netas declaradas para este recinto por el solicitante.:3462 Exceso de superficie (Hectáreas):1,72 Ref:1600000003123045 Recinto:21-025-020-00186-002 Cultivo:62000 PASTOS PERMANENTES DE 5 O MAS AÑOS-SIN VARIEDAD Secano Superficie admisible de pastos del recinto según SIGPAC.:3056 Suma de superficies de cruce netas declaradas para este recinto por el solicitante.:3462 Exceso de superficie (Hectáreas):0,09 Ref:1600000010385090 Recinto:21-025-018-00019-006 Cultivo:62000 PASTOS PERMANENTES DE 5 O MAS AÑOS-SIN VARIEDAD Secano Superficie admisible de pastos del recinto según SIGPAC.:5827 Suma de superficies de cruce netas declaradas para este recinto por el solicitante.:6230 Exceso de superficie (Hectáreas):4,03
80866	La superficie que figura en la capa de formación adhesionada para el recinto, es inferior a la superficie por la que se solicita la ayuda para el recinto Ref:1600000003123044 Recinto:21-025-020-00186-002 Cultivo:62000 PASTOS PERMANENTES DE 5 O MAS AÑOS-SIN VARIEDAD Secano Sup. Dec. Adm.:4,48 Sup. Censo Bruta:4,43



DETALLE DE SUPERFICIE DE FORMACIÓN ADEHESADA EN EL CENSO DE DEHESAS

REF.	REFERENCIA SIGPAC	SUP. BRUTA (ha)	CAP (%)	SUP. NETA (ha)
1500000015516825	21-004-002-01116-0004	2,44	0,00	0,00
1500000015648211	21-025-001-00003-0001	0,18	0,00	0,00
1500000015649736	21-025-020-00186-0004	0,02	100,00	0,02
1500000024301576	21-025-020-00186-0007	0,22	45,00	0,10
1500000024301583	21-025-020-00186-0009	0,19	85,00	0,16
1600000003123041	21-025-020-00186-0002	27,89	85,00	23,70
1600000003123042	21-025-020-00186-0002	0,03	85,00	0,03
1600000003123043	21-025-020-00186-0002	5,86	85,00	4,98
1600000003123044	21-025-020-00186-0002	4,43	85,00	3,77
1600000003123045	21-025-020-00186-0002	0,25	85,00	0,21
1600000003123052	21-025-020-00186-0004	0,45	100,00	0,45
1600000010385082	21-025-018-00019-0002	0,55	100,00	0,55
1600000010385083	21-025-018-00019-0003	0,63	100,00	0,63
1600000010385086	21-025-018-00019-0003	0,50	100,00	0,50
1600000010385089	21-025-018-00019-0006	45,46	85,00	38,64
1600000010385090	21-025-018-00019-0006	25,50	85,00	21,68
1600000010385091	21-025-018-00019-0006	1,79	85,00	1,52
1600000010667161	21-025-020-00186-0005	0,07	100,00	0,07
1600000010667168	21-025-020-00186-0007	0,13	85,00	0,11
1600000010667171	21-025-020-00186-0008	0,18	85,00	0,16
1600000010667178	21-025-020-00186-0010	3,27	75,00	2,45
1600000010667181	21-025-020-00186-0011	0,81	85,00	0,68
1600000010667184	21-025-020-00186-0012	0,44	100,00	0,44
TOTAL		121,29		100,85

RESUMEN CRITERIOS DE SELECCIÓN

10.1.3 Conservación y mejora de pastos en sistemas de dehesas.

PUNTOS: 6,75

	PUNTOS	
Plan de Gestión Integral de Dehesas oficialmente aprobado	0,00	N
Porcentaje de superficie determinada en Red Natura 2000	3,75	74.6%
Tener suscrito o haber tenido suscrito convenio de colaboración con el proyecto LIFE+	0,00	N
Porcentaje de superficie determinada de la explotación bajo sistemas de producción integrada ganadera o producción ecológica	0,00	0.0%
Porcentaje de carga ganadera con especies rumiantes	0,00	18.66%
Porcentaje de carga ganadera con especies ovina	0,00	4.87%
Pendiente media de la explotación	3,00	21.81%

DETALLE CRITERIOS DE SELECCIÓN

10.1.3 Conservación y mejora de pastos en sistemas de dehesas.

PUNTOS: 6,75

REF.	REFERENCIA SIGPAC	CULTIVO	DESCRIPCIÓN CULTIVO	S/R	PUNTOS:	SUP. PROPUUESTA (ha)	SUP. CUMPLE (ha)
1600000010385090	21-025-018-00019-0006	62000	PASTOS PERMANENTES DE 5 O MAS AÑOS-SIN VARIEDAD	S	0,00	17,65	17,65
1600000003123043	21-025-020-00186-0002	62000	PASTOS PERMANENTES DE 5 O MAS AÑOS-SIN VARIEDAD	S	3,75	2,73	0,00
1600000003123045	21-025-020-00186-0002	62000	PASTOS PERMANENTES DE 5 O MAS AÑOS-SIN VARIEDAD	S		0,12	0,00
1600000003123044	21-025-020-00186-0002	62000	PASTOS PERMANENTES DE 5 O MAS AÑOS-SIN VARIEDAD	S		2,05	0,00
1600000010667168	21-025-020-00186-0007	62000	PASTOS PERMANENTES DE 5 O MAS AÑOS-SIN VARIEDAD	S		0,11	0,00
1600000010667171	21-025-020-00186-0008	62000	PASTOS PERMANENTES DE 5 O MAS AÑOS-SIN VARIEDAD	S		0,16	0,00
1500000024301583	21-025-020-00186-0009	62000	PASTOS PERMANENTES DE 5 O MAS AÑOS-SIN	S		0,16	0,00

<u>REF.</u>	<u>REFERENCIA SIGPAC</u>	<u>CULTIVO</u>	<u>DESCRIPCIÓN CULTIVO</u>	<u>S/R</u>	<u>SUP. PROPUESTA (ha)</u>	<u>SUP. CUMPLE (ha)</u>
160000010667181	21-025-020-00186-0011	62000	VARIEDAD PASTOS PERMANENTES DE 5 O MAS AÑOS-SIN VARIEDAD	S	0,68	0,00

Tener suscrito o haber tenido suscrito convenio de colaboración con el proyecto LIFE+ PUNTOS: 0,00 N

Porcentaje de superficie determinada de la explotación bajo sistemas de producción integrada ganadera o producción ecológica PUNTOS: 0,00 0.0%

<u>REF.</u>	<u>REFERENCIA SIGPAC</u>	<u>CULTIVO</u>	<u>DESCRIPCIÓN CULTIVO</u>	<u>S/R</u>	<u>SUP. PROPUESTA (ha)</u>	<u>SUP. CUMPLE (ha)</u>
1600000010385090	21-025-018-00019-0006	62000	PASTOS PERMANENTES DE 5 O MAS AÑOS-SIN VARIEDAD	S	17,65	0,00
1600000003123043	21-025-020-00186-0002	62000	PASTOS PERMANENTES DE 5 O MAS AÑOS-SIN VARIEDAD	S	2,73	0,00
1600000003123044	21-025-020-00186-0002	62000	PASTOS PERMANENTES DE 5 O MAS AÑOS-SIN VARIEDAD	S	2,05	0,00
1600000003123045	21-025-020-00186-0002	62000	PASTOS PERMANENTES DE 5 O MAS AÑOS-SIN VARIEDAD	S	0,12	0,00
1600000010667168	21-025-020-00186-0007	62000	PASTOS PERMANENTES DE 5 O MAS AÑOS-SIN VARIEDAD	S	0,11	0,00
1600000010667171	21-025-020-00186-0008	62000	PASTOS PERMANENTES DE 5 O MAS AÑOS-SIN VARIEDAD	S	0,16	0,00
1500000024301583	21-025-020-00186-0009	62000	PASTOS PERMANENTES DE 5 O MAS AÑOS-SIN VARIEDAD	S	0,16	0,00
1600000010667181	21-025-020-00186-0011	62000	PASTOS PERMANENTES DE 5 O MAS AÑOS-SIN VARIEDAD	S	0,68	0,00

Porcentaje de carga ganadera con especies rumiantes PUNTOS: 0,00 18.66%

<u>EXPLOTACIÓN</u>	<u>ESPECIE</u>	<u>RUMIANTE</u>	<u>UGMs</u>
ES210250000020	BOVINA	SI	12.73
ES210250000020	OVINA	SI	4.5
ES210250000020	PORCINO	NO	59.2
ES210250000055	PORCINO	NO	15.9

Porcentaje de carga ganadera con especies ovina PUNTOS: 0,00 4.87%

<u>EXPLOTACIÓN</u>	<u>ESPECIE</u>	<u>OVINA</u>	<u>UGMs</u>
ES210250000020	BOVINA	NO	12.73
ES210250000020	OVINA	SI	4.5
ES210250000020	PORCINO	NO	59.2
ES210250000055	PORCINO	NO	15.9

Pendiente media de la explotación PUNTOS: 3,00 21.81%

<u>REF.</u>	<u>REFERENCIA SIGPAC</u>	<u>CULTIVO</u>	<u>DESCRIPCIÓN CULTIVO</u>	<u>S/R</u>	<u>PENDIENTE MEDIA (%)</u>	<u>SUP. PROPUESTA (ha)</u>
1600000010385090	21-025-018-00019-0006	62000	PASTOS PERMANENTES DE 5 O MAS AÑOS-SIN VARIEDAD	S	23,51	17,65
1600000003123043	21-025-020-00186-0002	62000	PASTOS PERMANENTES DE 5 O MAS AÑOS-SIN VARIEDAD	S	18,69	2,73
1600000003123044	21-025-020-00186-0002	62000	PASTOS PERMANENTES DE 5 O MAS AÑOS-SIN VARIEDAD	S	18,69	2,05
1600000003123045	21-025-020-00186-0002	62000	PASTOS PERMANENTES DE 5 O MAS AÑOS-SIN VARIEDAD	S	18,69	0,12
1600000010667168	21-025-020-00186-0007	62000	PASTOS PERMANENTES DE 5 O MAS AÑOS-SIN VARIEDAD	S	8,44	0,11
1600000010667171	21-025-020-00186-0008	62000	PASTOS PERMANENTES DE 5 O MAS AÑOS-SIN VARIEDAD	S	8,35	0,16
1500000024301583	21-025-020-00186-0009	62000	PASTOS PERMANENTES DE 5 O MAS AÑOS-SIN VARIEDAD	S	11,28	0,16
1600000010667181	21-025-020-00186-0011	62000	PASTOS PERMANENTES DE 5 O MAS AÑOS-SIN VARIEDAD	S	8,13	0,68

<u>APELLIDOS Y NOMBRE / RAZÓN SOCIAL</u>	<u>NIF</u>	<u>EXPEDIENTE</u>	<u>PROPUESTA</u>
MUÑOZ PEREZ MARIA REYES	75514795E	5005689	ADMITIDO
<u>SOLICITA ACTUACIÓN 1</u>	<u>SOLICITA ACTUACIÓN 2</u>	<u>PROPUESTA ACTUACIÓN 2</u>	<u>SOLICITA ACTUACIÓN 3</u>
NO	SI	ADMITIDO	NO

DETALLE DE ACTUACIÓN 2

IMPORTES POR ANUALIDAD

	<u>SUPERFICIE PROPUESTA</u>	<u>SUPERFICIE SUBVENCIONABLE</u>	<u>2016</u>	<u>2017</u>	<u>2018</u>	<u>2019</u>	<u>2020</u>
IMPORTE MÁXIMO	43,53	43,53	4.131,43 €	4.131,43 €	4.131,43 €	4.131,43 €	4.131,43 €
IMPORTE MEDIO DE TRANSFERENCIA (€/ha)			94,91 €	94,91 €	94,91 €	94,91 €	94,91 €

RECINTOS PROPUESTOS

<u>REF.</u>	<u>REFERENCIA SIGPAC</u>	<u>CULTIVO</u>	<u>DESCRIPCIÓN CULTIVO</u>	<u>S/R</u>	<u>PEND. MEDIA (%)</u>	<u>SUP. DEC. (ha)</u>	<u>SUP. BRUTA (ha)</u>	<u>CAP (%)</u>	<u>SUP. NETA (ha)</u>	<u>SUP. DEC. ADMIN. (ha)</u>	<u>SUP. CAMPO (ha)</u>	<u>SUP. CALC. (ha)</u>
1500000015654534	21-029-003-00002-0005	62000	PASTOS PERMANENTES DE 5 O MAS AÑOS-SIN VARIEDAD	S	21,84	35,87	47,69	75,00	35,77	35,77		35,77
1500000024451179	21-027-001-00020-0004	62000	PASTOS PERMANENTES DE 5 O MAS AÑOS-SIN VARIEDAD	S	16,15	0,18	0,70	25,00	0,17	0,17		0,17
1600000003126825	21-029-003-00002-0008	62000	PASTOS PERMANENTES DE 5 O MAS AÑOS-SIN VARIEDAD	S	17,65	1,11	1,47	75,00	1,10	1,10		1,10
1600000003126829	21-029-003-00002-0011	62000	PASTOS PERMANENTES DE 5 O MAS AÑOS-SIN VARIEDAD	S	20,69	5,33	6,74	75,00	5,06	5,06		5,06
1600000010792342	21-027-001-00020-0005	62000	PASTOS PERMANENTES DE 5 O MAS AÑOS-SIN VARIEDAD	S	16,61	1,43	3,11	45,00	1,40	1,40		1,40
1600000010792345	21-027-001-00020-0006	62000	PASTOS PERMANENTES DE 5 O MAS AÑOS-SIN VARIEDAD	S	13,24	0,05	0,05	65,00	0,03	0,03		0,03

INCIDENCIAS

INCIDENCIA DESCRIPCIÓN

80866	La superficie que figura en la capa de formación adehesada para el recinto, es inferior a la superficie por la que se solicita la ayuda para el recinto Ref:1500000015654534 Recinto:21-029-003-00002-005 Cultivo:62000 PASTOS PERMANENTES DE 5 O MAS AÑOS-SIN VARIEDAD Secano Sup. Dec. Adm.:47,83 Sup. Censo Bruta:47,69 Ref:1600000003126825 Recinto:21-029-003-00002-008 Cultivo:62000 PASTOS PERMANENTES DE 5 O MAS AÑOS-SIN VARIEDAD Secano Sup. Dec. Adm.:1,48 Sup. Censo Bruta:1,47 Ref:1600000003126829 Recinto:21-029-003-00002-011 Cultivo:62000 PASTOS PERMANENTES DE 5 O MAS AÑOS-SIN VARIEDAD Secano Sup. Dec. Adm.:7,1 Sup. Censo Bruta:6,74 Ref:1600000010792342 Recinto:21-027-001-00020-005 Cultivo:62000 PASTOS PERMANENTES DE 5 O MAS AÑOS-SIN VARIEDAD Secano Sup. Dec. Adm.:3,18 Sup. Censo Bruta:3,11 Ref:1600000010792345 Recinto:21-027-001-00020-006 Cultivo:62000 PASTOS PERMANENTES DE 5 O MAS AÑOS-SIN VARIEDAD Secano Sup. Dec. Adm.:0,08 Sup. Censo Bruta:0,05
-------	--

DETALLE DE SUPERFICIE DE FORMACIÓN ADEHESADA EN EL CENSO DE DEHESAS

<u>REF.</u>	<u>REFERENCIA SIGPAC</u>	<u>SUP. BRUTA (ha)</u>	<u>CAP (%)</u>	<u>SUP. NETA (ha)</u>
1500000015652194	21-028-005-00071-0008	25,25	0,00	0,00
1500000015653870	21-028-013-00037-0004	14,25	0,00	0,00
1500000015654534	21-029-003-00002-0005	47,69	75,00	35,77
1500000022596567	21-029-016-00025-0005	91,38	75,00	68,53
1500000024451179	21-027-001-00020-0004	0,70	25,00	0,17
1600000003125006	21-028-005-00071-0010	3,84	65,00	2,50
1600000003125008	21-028-005-00071-0012	5,20	65,00	3,38
1600000003126263	21-028-013-00037-0008	9,17	0,00	0,00
1600000003126825	21-029-003-00002-0008	1,47	75,00	1,10
1600000003126827	21-029-003-00002-0009	0,01	75,00	0,00
1600000003126829	21-029-003-00002-0011	6,74	75,00	5,06
1600000003126833	21-029-003-00002-0012	0,03	55,00	0,02
1600000010792342	21-027-001-00020-0005	3,11	45,00	1,40
1600000010792345	21-027-001-00020-0006	0,05	65,00	0,03
TOTAL		208,89		117,96



RESUMEN CRITERIOS DE SELECCIÓN

10.1.3 Conservación y mejora de pastos en sistemas de dehesas. PUNTOS: 11,00

	PUNTOS	
Plan de Gestión Integral de Dehesas oficialmente aprobado	0,00	N
Porcentaje de superficie determinada en Red Natura 2000	4,00	100.0%
Tener suscrito o haber tenido suscrito convenio de colaboración con el proyecto LIFE+	0,00	N
Porcentaje de superficie determinada de la explotación bajo sistemas de producción integrada ganadera o producción ecológica	4,00	100.0%
Porcentaje de carga ganadera con especies rumiantes	0,00	0.0%
Porcentaje de carga ganadera con especies ovina	0,00	0.0%
Pendiente media de la explotación	3,00	21.4%

DETALLE CRITERIOS DE SELECCIÓN

10.1.3 Conservación y mejora de pastos en sistemas de dehesas. PUNTOS: 11,00

Plan de Gestión Integral de Dehesas oficialmente aprobado	PUNTOS:	0,00	N
Porcentaje de superficie determinada en Red Natura 2000	PUNTOS:	4,00	100.0%

REF.	REFERENCIA SIGPAC	CULTIVO	DESCRIPCIÓN CULTIVO	S/R	SUP. PROPUESTA (ha)	SUP. CUMPLE (ha)
1500000024451179	21-027-001-00020-0004	62000	PASTOS PERMANENTES DE 5 O MAS AÑOS-SIN VARIEDAD	S	0,17	0,17
1600000010792342	21-027-001-00020-0005	62000	PASTOS PERMANENTES DE 5 O MAS AÑOS-SIN VARIEDAD	S	1,40	1,40
1600000010792345	21-027-001-00020-0006	62000	PASTOS PERMANENTES DE 5 O MAS AÑOS-SIN VARIEDAD	S	0,03	0,03
1500000015654534	21-029-003-00002-0005	62000	PASTOS PERMANENTES DE 5 O MAS AÑOS-SIN VARIEDAD	S	35,77	35,77
1600000003126825	21-029-003-00002-0008	62000	PASTOS PERMANENTES DE 5 O MAS AÑOS-SIN VARIEDAD	S	1,10	1,10
1600000003126829	21-029-003-00002-0011	62000	PASTOS PERMANENTES DE 5 O MAS AÑOS-SIN VARIEDAD	S	5,06	5,06

Tener suscrito o haber tenido suscrito convenio de colaboración con el proyecto LIFE+	PUNTOS:	0,00	N
Porcentaje de superficie determinada de la explotación bajo sistemas de producción integrada ganadera o producción ecológica	PUNTOS:	4,00	100.0%

REF.	REFERENCIA SIGPAC	CULTIVO	DESCRIPCIÓN CULTIVO	S/R	SUP. PROPUESTA (ha)	SUP. CUMPLE (ha)
1500000024451179	21-027-001-00020-0004	62000	PASTOS PERMANENTES DE 5 O MAS AÑOS-SIN VARIEDAD	S	0,17	0,17
1600000010792342	21-027-001-00020-0005	62000	PASTOS PERMANENTES DE 5 O MAS AÑOS-SIN VARIEDAD	S	1,40	1,40
1600000010792345	21-027-001-00020-0006	62000	PASTOS PERMANENTES DE 5 O MAS AÑOS-SIN VARIEDAD	S	0,03	0,03
1500000015654534	21-029-003-00002-0005	62000	PASTOS PERMANENTES DE 5 O MAS AÑOS-SIN VARIEDAD	S	35,77	35,77
1600000003126825	21-029-003-00002-0008	62000	PASTOS PERMANENTES DE 5 O MAS AÑOS-SIN VARIEDAD	S	1,10	1,10
1600000003126829	21-029-003-00002-0011	62000	PASTOS PERMANENTES DE 5 O MAS AÑOS-SIN VARIEDAD	S	5,06	5,06

Porcentaje de carga ganadera con especies rumiantes	PUNTOS:	0,00	0.0%
Porcentaje de carga ganadera con especies ovina	PUNTOS:	0,00	0.0%
Pendiente media de la explotación	PUNTOS:	3,00	21.4%

REF.	REFERENCIA SIGPAC	CULTIVO	DESCRIPCIÓN CULTIVO	S/R	PENDIENTE MEDIA (%)	SUP. PROPUESTA (ha)
1500000024451179	21-027-001-00020-0004	62000	PASTOS PERMANENTES DE 5 O MAS AÑOS-SIN VARIEDAD	S	16,15	0,17
1600000010792342	21-027-001-00020-0005	62000	PASTOS PERMANENTES DE 5 O MAS AÑOS-SIN VARIEDAD	S	16,61	1,40

REF.	REFERENCIA SIGPAC	CULTIVO	DESCRIPCIÓN CULTIVO	S/R	PENDIENTE		SUP.
					MEDIA (%)	PROPUESTA	(ha)
1600000010792345	21-027-001-00020-0006	62000	PASTOS PERMANENTES DE 5 O MAS AÑOS-SIN VARIEDAD	S	13,24		0,03
1500000015654534	21-029-003-00002-0005	62000	PASTOS PERMANENTES DE 5 O MAS AÑOS-SIN VARIEDAD	S	21,84		35,77
1600000003126825	21-029-003-00002-0008	62000	PASTOS PERMANENTES DE 5 O MAS AÑOS-SIN VARIEDAD	S	17,65		1,10
1600000003126829	21-029-003-00002-0011	62000	PASTOS PERMANENTES DE 5 O MAS AÑOS-SIN VARIEDAD	S	20,69		5,06



<u>APELLIDOS Y NOMBRE / RAZÓN SOCIAL</u>	<u>NIF</u>	<u>EXPEDIENTE</u>	<u>PROPUESTA</u>
NAVARRO FERNANDEZ AMALIA MARIA	75544081Y	5006040	ADMITIDO
<u>SOLICITA ACTUACIÓN 1</u>	<u>SOLICITA ACTUACIÓN 2</u>	<u>PROPUESTA ACTUACIÓN 2</u>	<u>SOLICITA ACTUACIÓN 3</u>
NO	SI	ADMITIDO	NO

DETALLE DE ACTUACIÓN 2

IMPORTES POR ANUALIDAD

	<u>SUPERFICIE PROPUESTA</u>	<u>SUPERFICIE SUBVENCIONABLE</u>	<u>2016</u>	<u>2017</u>	<u>2018</u>	<u>2019</u>	<u>2020</u>
IMPORTE MÁXIMO	38,15	38,15	3.620,82 €	3.620,82 €	3.620,82 €	3.620,82 €	3.620,82 €
IMPORTE MEDIO DE TRANSFERENCIA (€/ha)			94,91 €	94,91 €	94,91 €	94,91 €	94,91 €

RECINTOS PROPUESTOS

<u>REF.</u>	<u>REFERENCIA SIGPAC</u>	<u>CULTIVO</u>	<u>DESCRIPCIÓN CULTIVO</u>	<u>S/R</u>	<u>PEND. MEDIA (%)</u>	<u>SUP. DEC. (ha)</u>	<u>SUP. BRUTA (ha)</u>	<u>CAP (%)</u>	<u>SUP. NETA (ha)</u>	<u>SUP. DEC. ADMIN. (ha)</u>	<u>SUP. CAMPO (ha)</u>	<u>SUP. CALC. (ha)</u>
1600000009619765	21-007-012-00029-0028	62000	PASTOS PERMANENTES DE 5 O MAS AÑOS-SIN VARIEDAD	S	15,77	37,45	49,93	100,00	49,93	49,93		38,15

INCIDENCIAS

INCIDENCIA DESCRIPCIÓN

224	La superficie de cruce total de productos de la agrupación Pastos permanentes sobre un mismo recinto en una misma solicitud, no puede superar la superficie total admisible de pastos. Ref:1600000009619765 Recinto:21-007-012-00029-028 Cultivo:62000 PASTOS PERMANENTES DE 5 O MAS AÑOS-SIN VARIEDAD Secano Superficie admisible de pastos del recinto según SIGPAC.:14239 Suma de superficies de cruce netas declaradas para este recinto por el solicitante.:15417 Exceso de superficie (Hectáreas):11,78
80866	La superficie que figura en la capa de formación adhesionada para el recinto, es inferior a la superficie por la que se solicita la ayuda para el recinto Ref:1600000009619765 Recinto:21-007-012-00029-028 Cultivo:62000 PASTOS PERMANENTES DE 5 O MAS AÑOS-SIN VARIEDAD Secano Sup. Dec. Adm.:66,61 Sup. Censo Bruta:49,93

DETALLE DE SUPERFICIE DE FORMACIÓN ADEHESADA EN EL CENSO DE DEHESAS

<u>REF.</u>	<u>REFERENCIA SIGPAC</u>	<u>SUP. BRUTA (ha)</u>	<u>CAP (%)</u>	<u>SUP. NETA (ha)</u>
1500000015568018	21-007-012-00021-0008	0,20	45,00	0,09
1500000023077664	21-007-012-00029-0017	0,01	100,00	0,01
1600000003052295	21-007-012-00029-0057	1,06	0,00	0,00
1600000009619748	21-007-012-00029-0016	0,22	85,00	0,18
1600000009619765	21-007-012-00029-0028	64,82	100,00	64,82
1600000009619768	21-007-012-00029-0028	52,73	75,00	39,55
1600000009619769	21-007-012-00029-0028	46,34	100,00	46,34
TOTAL		165,38		150,99

RESUMEN CRITERIOS DE SELECCIÓN

10.1.3 Conservación y mejora de pastos en sistemas de dehesas. PUNTOS: 8,00

	<u>PUNTOS</u>	
Plan de Gestión Integral de Dehesas oficialmente aprobado	0,00	N
Porcentaje de superficie determinada en Red Natura 2000	0,00	0.0%
Tener suscrito o haber tenido suscrito convenio de colaboración con el proyecto LIFE+	0,00	N
Porcentaje de superficie determinada de la explotación bajo sistemas de producción integrada ganadera o producción ecológica	4,00	100.0%
Porcentaje de carga ganadera con especies rumiantes	1,00	58.84%
Porcentaje de carga ganadera con especies ovina	0,00	0.0%
Pendiente media de la explotación	3,00	15.77%



DETALLE CRITERIOS DE SELECCIÓN

10.1.3 Conservación y mejora de pastos en sistemas de dehesas. PUNTOS: 8,00

Plan de Gestión Integral de Dehesas oficialmente aprobado PUNTOS: 0,00 N

Porcentaje de superficie determinada en Red Natura 2000 PUNTOS: 0,00 0.0%

REF.	REFERENCIA SIGPAC	CULTIVO	DESCRIPCIÓN CULTIVO	S/R	SUP. PROPUESTA (ha)	SUP. CUMPLE (ha)
1600000009619765	21-007-012-00029-0028	62000	PASTOS PERMANENTES DE 5 O MAS AÑOS-SIN VARIEDAD	S	38,15	0,00

Tener suscrito o haber tenido suscrito convenio de colaboración con el proyecto LIFE+ PUNTOS: 0,00 N

Porcentaje de superficie determinada de la explotación bajo sistemas de producción integrada ganadera o producción ecológica PUNTOS: 4,00 100.0%

REF.	REFERENCIA SIGPAC	CULTIVO	DESCRIPCIÓN CULTIVO	S/R	SUP. PROPUESTA (ha)	SUP. CUMPLE (ha)
1600000009619765	21-007-012-00029-0028	62000	PASTOS PERMANENTES DE 5 O MAS AÑOS-SIN VARIEDAD	S	38,15	38,15

Porcentaje de carga ganadera con especies rumiantes PUNTOS: 1,00 58.84%

EXPLORACIÓN	ESPECIE	RUMIANTE	UGMs
ES210010000008	PORCINO	NO	0.99
ES210010000127	BOVINA	SI	39.15
ES210070000007	BOVINA	SI	80.2
ES210070000007	PORCINO	NO	82.5

Porcentaje de carga ganadera con especies ovina PUNTOS: 0,00 0.0%

EXPLORACIÓN	ESPECIE	OVINA	UGMs
ES210010000008	PORCINO	NO	0.99
ES210010000127	BOVINA	NO	39.15
ES210070000007	BOVINA	NO	80.2
ES210070000007	PORCINO	NO	82.5

Pendiente media de la explotación PUNTOS: 3,00 15.77%

REF.	REFERENCIA SIGPAC	CULTIVO	DESCRIPCIÓN CULTIVO	S/R	PENDIENTE MEDIA (%)	SUP. PROPUESTA (ha)
1600000009619765	21-007-012-00029-0028	62000	PASTOS PERMANENTES DE 5 O MAS AÑOS-SIN VARIEDAD	S	15,77	38,15



<u>APELLIDOS Y NOMBRE / RAZÓN SOCIAL</u>	<u>NIF</u>	<u>EXPEDIENTE</u>	<u>PROPUESTA</u>
NAVARRO GONZALEZ CONCEPCION	29410378W	5005706	ADMITIDO
<u>SOLICITA ACTUACIÓN 1</u>	<u>SOLICITA ACTUACIÓN 2</u>	<u>PROPUESTA ACTUACIÓN 2</u>	<u>SOLICITA ACTUACIÓN 3</u>
NO	SI	ADMITIDO	NO

DETALLE DE ACTUACIÓN 2

IMPORTES POR ANUALIDAD

	<u>SUPERFICIE PROPUESTA</u>	<u>SUPERFICIE SUBVENCIONABLE</u>	<u>2016</u>	<u>2017</u>	<u>2018</u>	<u>2019</u>	<u>2020</u>
IMPORTE MÁXIMO	40,99	30,00	2.847,30 €	2.847,30 €	2.847,30 €	2.847,30 €	2.847,30 €
IMPORTE MEDIO DE TRANSFERENCIA (€/ha)			69,46 €	69,46 €	69,46 €	69,46 €	69,46 €

RECINTOS PROPUESTOS

<u>REF.</u>	<u>REFERENCIA SIGPAC</u>	<u>CULTIVO</u>	<u>DESCRIPCIÓN CULTIVO</u>	<u>S/R</u>	<u>PEND. MEDIA (%)</u>	<u>SUP. DEC. (ha)</u>	<u>SUP. BRUTA (ha)</u>	<u>CAP (%)</u>	<u>SUP. NETA (ha)</u>	<u>SUP. DEC. ADMIN. (ha)</u>	<u>SUP. CAMPO (ha)</u>	<u>SUP. CALC. (ha)</u>
1500000015510091	21-001-011-00027-0010	62000	PASTOS PERMANENTES DE 5 O MAS AÑOS-SIN VARIEDAD	S	9,22	14,29	16,69	85,00	14,18	14,18		14,18
1600000010991150	21-001-011-00027-0014	62000	PASTOS PERMANENTES DE 5 O MAS AÑOS-SIN VARIEDAD	S	10,14	15,10	14,91	100,00	14,91	14,91		14,91
1600000010991152	21-001-011-00027-0015	62000	PASTOS PERMANENTES DE 5 O MAS AÑOS-SIN VARIEDAD	S	10,66	12,17	11,90	100,00	11,90	11,90		11,90

INCIDENCIAS

INCIDENCIA DESCRIPCIÓN

- 80864 Superficie máxima determinada superior al 50% de la superficie de formación adehesada total de la dehesa
Ref: Recinto:---- Cultivo: - Sup. Resuelta:40,99 Sup. Formación Adehesada Total:60
- 80866 La superficie que figura en la capa de formación adehesada para el recinto, es inferior a la superficie por la que se solicita la ayuda para el recinto
Ref:1500000015510091 Recinto:21-001-011-00027-010 Cultivo:62000 PASTOS PERMANENTES DE 5 O MAS AÑOS-SIN VARIEDAD Secano Sup. Dec. Adm.:16,81 Sup. Censo Bruta:16,69
Ref:1600000010991150 Recinto:21-001-011-00027-014 Cultivo:62000 PASTOS PERMANENTES DE 5 O MAS AÑOS-SIN VARIEDAD Secano Sup. Dec. Adm.:15,1 Sup. Censo Bruta:14,91
Ref:1600000010991152 Recinto:21-001-011-00027-015 Cultivo:62000 PASTOS PERMANENTES DE 5 O MAS AÑOS-SIN VARIEDAD Secano Sup. Dec. Adm.:12,17 Sup. Censo Bruta:11,9

DETALLE DE SUPERFICIE DE FORMACIÓN ADEHESADA EN EL CENSO DE DEHESAS

<u>REF.</u>	<u>REFERENCIA SIGPAC</u>	<u>SUP. BRUTA (ha)</u>	<u>CAP (%)</u>	<u>SUP. NETA (ha)</u>
1500000015510091	21-001-011-00027-0010	16,69	85,00	14,18
1600000003016158	21-001-011-00027-0012	5,09	75,00	3,82
1600000003016160	21-001-011-00027-0013	1,34	100,00	1,34
1600000008605426	21-001-021-00079-0006	0,19	0,00	0,00
1600000008605445	21-001-021-00079-0015	3,49	100,00	3,49
1600000010991148	21-001-011-00027-0014	0,65	100,00	0,65
1600000010991149	21-001-011-00027-0014	9,71	100,00	9,71
1600000010991150	21-001-011-00027-0014	14,91	100,00	14,91
1600000010991152	21-001-011-00027-0015	11,90	100,00	11,90
TOTAL		63,97		60,00

RESUMEN CRITERIOS DE SELECCIÓN

10.1.3 Conservación y mejora de pastos en sistemas de dehesas. PUNTOS: 13,00

	<u>PUNTOS</u>	
Plan de Gestión Integral de Dehesas oficialmente aprobado	0,00	N
Porcentaje de superficie determinada en Red Natura 2000	4,00	100.0%
Tener suscrito o haber tenido suscrito convenio de colaboración con el proyecto LIFE+	0,00	N
Porcentaje de superficie determinada de la explotación bajo sistemas de producción integrada ganadera o producción ecológica	4,00	100.0%
Porcentaje de carga ganadera con especies rumiantes	3,00	100.0%
Porcentaje de carga ganadera con especies ovina	0,00	0.0%
Pendiente media de la explotación	2,00	9.97%

DETALLE CRITERIOS DE SELECCIÓN

10.1.3 Conservación y mejora de pastos en sistemas de dehesas.

PUNTOS: 13,00

Plan de Gestión Integral de Dehesas oficialmente aprobado

PUNTOS: 0,00 N

Porcentaje de superficie determinada en Red Natura 2000

PUNTOS: 4,00 100.0%

REF.	REFERENCIA SIGPAC	CULTIVO	DESCRIPCIÓN CULTIVO	S/R	SUP. PROPUESTA (ha)	SUP. CUMPLE (ha)
1500000015510091	21-001-011-00027-0010	62000	PASTOS PERMANENTES DE 5 O MAS AÑOS-SIN VARIEDAD	S	14,18	14,18
1600000010991150	21-001-011-00027-0014	62000	PASTOS PERMANENTES DE 5 O MAS AÑOS-SIN VARIEDAD	S	14,91	14,91
1600000010991152	21-001-011-00027-0015	62000	PASTOS PERMANENTES DE 5 O MAS AÑOS-SIN VARIEDAD	S	11,90	11,90

Tener suscrito o haber tenido suscrito convenio de colaboración con el proyecto LIFE+

PUNTOS: 0,00 N

Porcentaje de superficie determinada de la explotación bajo sistemas de producción integrada ganadera o producción ecológica

PUNTOS: 4,00 100.0%

REF.	REFERENCIA SIGPAC	CULTIVO	DESCRIPCIÓN CULTIVO	S/R	SUP. PROPUESTA (ha)	SUP. CUMPLE (ha)
1500000015510091	21-001-011-00027-0010	62000	PASTOS PERMANENTES DE 5 O MAS AÑOS-SIN VARIEDAD	S	14,18	14,18
1600000010991150	21-001-011-00027-0014	62000	PASTOS PERMANENTES DE 5 O MAS AÑOS-SIN VARIEDAD	S	14,91	14,91
1600000010991152	21-001-011-00027-0015	62000	PASTOS PERMANENTES DE 5 O MAS AÑOS-SIN VARIEDAD	S	11,90	11,90

Porcentaje de carga ganadera con especies rumiantes

PUNTOS: 3,00 100.0%

EXPLOTACIÓN	ESPECIE	RUMIANTE	UGMs
ES210010000017	BOVINA	SI	65.03

Porcentaje de carga ganadera con especies ovina

PUNTOS: 0,00 0.0%

EXPLOTACIÓN	ESPECIE	OVINA	UGMs
ES210010000017	BOVINA	NO	65.03

Pendiente media de la explotación

PUNTOS: 2,00 9.97%

REF.	REFERENCIA SIGPAC	CULTIVO	DESCRIPCIÓN CULTIVO	S/R	PENDIENTE MEDIA (%)	SUP. PROPUESTA (ha)
1500000015510091	21-001-011-00027-0010	62000	PASTOS PERMANENTES DE 5 O MAS AÑOS-SIN VARIEDAD	S	9,22	14,18
1600000010991150	21-001-011-00027-0014	62000	PASTOS PERMANENTES DE 5 O MAS AÑOS-SIN VARIEDAD	S	10,14	14,91
1600000010991152	21-001-011-00027-0015	62000	PASTOS PERMANENTES DE 5 O MAS AÑOS-SIN VARIEDAD	S	10,66	11,90



<u>APELLIDOS Y NOMBRE / RAZÓN SOCIAL</u>	<u>NIF</u>	<u>EXPEDIENTE</u>	<u>PROPUESTA</u>
NAVARRO RONCERO IGNACIO	29277389E	5006341	INADMITIDO
<u>SOLICITA ACTUACIÓN 1</u>	<u>SOLICITA ACTUACIÓN 2</u>	<u>PROPUESTA ACTUACIÓN 2</u>	<u>SOLICITA ACTUACIÓN 3</u>
NO	SI	INADMITIDO	NO

DETALLE DE ACTUACIÓN 2

IMPORTES POR ANUALIDAD

	<u>SUPERFICIE PROPUESTA</u>	<u>SUPERFICIE SUBVENCIONABLE</u>	2016	2017	2018	2019	2020
IMPORTE MÁXIMO	0,00	0,00	0,00 €	0,00 €	0,00 €	0,00 €	0,00 €
IMPORTE MEDIO DE TRANSFERENCIA (€/ha)			0,00 €	0,00 €	0,00 €	0,00 €	0,00 €

INCIDENCIAS

INCIDENCIA DESCRIPCIÓN

80854	La explotación por la que solicita ayudas no se encuentra inscrita en el Censo de Dehesas de Andalucía
80856	No cumple con la superficie mínima de cultivo elegible para solicitar la operación. Sup. Resuelta:0
80866	La superficie que figura en la capa de formación adhesionada para el recinto, es inferior a la superficie por la que se solicita la ayuda para el recinto Ref:1600000026283692 Recinto:21-001-007-00003-004 Cultivo:62000 PASTOS PERMANENTES DE 5 O MAS AÑOS-SIN VARIEDAD Secano Sup. Dec. Adm.:24,95 Sup. Censo Bruta:0 Ref:1600000026283693 Recinto:21-001-006-00025-001 Cultivo:62000 PASTOS PERMANENTES DE 5 O MAS AÑOS-SIN VARIEDAD Secano Sup. Dec. Adm.:10,36 Sup. Censo Bruta:0 Ref:1600000026283694 Recinto:21-001-007-00002-001 Cultivo:62000 PASTOS PERMANENTES DE 5 O MAS AÑOS-SIN VARIEDAD Secano Sup. Dec. Adm.:2,56 Sup. Censo Bruta:0
80867	Superficie resuelta para el grupo de pago menor que la mínima requerida Ref:1600000026283692 Recinto:21-001-007-00003-004 Cultivo:62000 PASTOS PERMANENTES DE 5 O MAS AÑOS-SIN VARIEDAD Secano Sup. Declarada:0 Sup. Resuelta:0 Ref:1600000026283693 Recinto:21-001-006-00025-001 Cultivo:62000 PASTOS PERMANENTES DE 5 O MAS AÑOS-SIN VARIEDAD Secano Sup. Declarada:0 Sup. Resuelta:0 Ref:1600000026283694 Recinto:21-001-007-00002-001 Cultivo:62000 PASTOS PERMANENTES DE 5 O MAS AÑOS-SIN VARIEDAD Secano Sup. Declarada:0 Sup. Resuelta:0

DETALLE DE SUPERFICIE DE FORMACIÓN ADEHESADA EN EL CENSO DE DEHESAS

RESUMEN CRITERIOS DE SELECCIÓN

10.1.3 Conservación y mejora de pastos en sistemas de dehesas.

PUNTOS: 0,00

	PUNTOS	
Plan de Gestión Integral de Dehesas oficialmente aprobado	0,00	N
Porcentaje de superficie determinada en Red Natura 2000	0,00	0.0%
Tener suscrito o haber tenido suscrito convenio de colaboración con el proyecto LIFE+	0,00	N
Porcentaje de superficie determinada de la explotación bajo sistemas de producción integrada ganadera o producción ecológica	0,00	0.0%
Porcentaje de carga ganadera con especies rumiantes	0,00	0.0%
Porcentaje de carga ganadera con especies ovina	0,00	0.0%
Pendiente media de la explotación	0,00	0.0%



DETALLE CRITERIOS DE SELECCIÓN

10.1.3 Conservación y mejora de pastos en sistemas de dehesas.

PUNTOS: 0,00

Plan de Gestión Integral de Dehesas oficialmente aprobado

PUNTOS: 0,00 N

Porcentaje de superficie determinada en Red Natura 2000

PUNTOS: 0,00 0.0%

Tener suscrito o haber tenido suscrito convenio de colaboración con el proyecto LIFE+

PUNTOS: 0,00 N

Porcentaje de superficie determinada de la explotación bajo sistemas de producción integrada ganadera o producción ecológica

PUNTOS: 0,00 0.0%

Porcentaje de carga ganadera con especies rumiantes

PUNTOS: 0,00 0.0%

<u>EXPLOTACIÓN</u>	<u>ESPECIE</u>	<u>RUMIANTE</u>	<u>UGMs</u>
ES210010000023	PORCINO	NO	0
ES210010000127	PORCINO	NO	0.55

Porcentaje de carga ganadera con especies ovina

PUNTOS: 0,00 0.0%

<u>EXPLOTACIÓN</u>	<u>ESPECIE</u>	<u>OVINA</u>	<u>UGMs</u>
ES210010000023	PORCINO	NO	0
ES210010000127	PORCINO	NO	0.55

Pendiente media de la explotación

PUNTOS: 0,00 0.0%



<u>APELLIDOS Y NOMBRE / RAZÓN SOCIAL</u>	<u>NIF</u>	<u>EXPEDIENTE</u>	<u>PROPUESTA</u>
ORCAJO GONZALEZ NURIA	02635632Q	5006586	ADMITIDO
<u>SOLICITA ACTUACIÓN 1</u>	<u>SOLICITA ACTUACIÓN 2</u>	<u>PROPUESTA ACTUACIÓN 2</u>	<u>SOLICITA ACTUACIÓN 3</u>
NO	SI	ADMITIDO	NO

DETALLE DE ACTUACIÓN 2

IMPORTES POR ANUALIDAD

	<u>SUPERFICIE PROPUESTA</u>	<u>SUPERFICIE SUBVENCIONABLE</u>	2016	2017	2018	2019	2020
IMPORTE MÁXIMO	44,76	44,76	4.248,17 €	4.248,17 €	4.248,17 €	4.248,17 €	4.248,17 €
IMPORTE MEDIO DE TRANSFERENCIA (€/ha)			94,91 €	94,91 €	94,91 €	94,91 €	94,91 €

RECINTOS PROPUESTOS

<u>REF.</u>	<u>REFERENCIA SIGPAC</u>	<u>CULTIVO</u>	<u>DESCRIPCIÓN CULTIVO</u>	<u>S/R</u>	<u>PEND. MEDIA (%)</u>	<u>SUP. DEC. (ha)</u>	<u>SUP. BRUTA (ha)</u>	<u>CAP (%)</u>	<u>SUP. NETA (ha)</u>	<u>SUP. DEC. ADMIN. (ha)</u>	<u>SUP. CAMPO (ha)</u>	<u>SUP. CALC. (ha)</u>
160000003051446	21-007-009-00005-0001	62000	PASTOS PERMANENTES DE 5 O MAS AÑOS-SIN VARIEDAD	S	6,45	6,36	1,30	100,00	1,30	1,30		1,30
160000003051473	21-007-009-00005-0023	62000	PASTOS PERMANENTES DE 5 O MAS AÑOS-SIN VARIEDAD	S	17,33	43,63	43,46	100,00	43,46	43,46		43,46

INCIDENCIAS

INCIDENCIA DESCRIPCIÓN

80866 La superficie que figura en la capa de formación adhesionada para el recinto, es inferior a la superficie por la que se solicita la ayuda para el recinto
 Ref:160000003051446 Recinto:21-007-009-00005-001 Cultivo:62000 PASTOS PERMANENTES DE 5 O MAS AÑOS-SIN VARIEDAD
 Secano Sup. Dec. Adm.:6,36 Sup. Censo Bruta:1,3
 Ref:160000003051473 Recinto:21-007-009-00005-023 Cultivo:62000 PASTOS PERMANENTES DE 5 O MAS AÑOS-SIN VARIEDAD
 Secano Sup. Dec. Adm.:43,63 Sup. Censo Bruta:43,46



DETALLE DE SUPERFICIE DE FORMACIÓN ADEHESADA EN EL CENSO DE DEHESAS

REF.	REFERENCIA SIGPAC	SUP. BRUTA (ha)	CAP (%)	SUP. NETA (ha)
1500000022897781	21-007-008-00058-0002	8,32	100,00	8,32
1600000003051392	21-007-008-00277-0002	1,62	100,00	1,62
1600000003051395	21-007-008-00277-0008	5,45	75,00	4,09
1600000003051396	21-007-008-00277-0009	34,29	65,00	22,29
1600000003051400	21-007-008-00277-0010	3,13	85,00	2,66
1600000003051401	21-007-008-00277-0011	18,72	100,00	18,72
1600000003051403	21-007-008-00277-0015	5,78	100,00	5,78
1600000003051405	21-007-008-00277-0019	8,03	65,00	5,22
1600000003051446	21-007-009-00005-0001	1,30	100,00	1,30
1600000003051450	21-007-009-00005-0003	0,20	100,00	0,20
1600000003051452	21-007-009-00005-0005	0,73	100,00	0,73
1600000003051454	21-007-009-00005-0008	0,46	100,00	0,46
1600000003051459	21-007-009-00005-0009	0,55	100,00	0,55
1600000003051461	21-007-009-00005-0010	0,14	100,00	0,14
1600000003051463	21-007-009-00005-0011	1,23	100,00	1,23
1600000003051464	21-007-009-00005-0012	0,04	100,00	0,04
1600000003051471	21-007-009-00005-0022	0,74	100,00	0,74
1600000003051473	21-007-009-00005-0023	43,46	100,00	43,46
1600000003051476	21-007-009-00005-0023	2,50	100,00	2,50
1600000003051480	21-007-009-00005-0032	0,14	100,00	0,14
1600000003052077	21-007-012-00002-0001	5,29	25,00	1,32
1600000003052081	21-007-012-00002-0004	0,43	0,00	0,00
1600000003052083	21-007-012-00002-0005	0,62	35,00	0,22
1600000009462232	21-007-008-00058-0003	2,96	100,00	2,96
1600000009462234	21-007-008-00058-0004	1,84	100,00	1,84
1600000009462236	21-007-008-00058-0005	0,69	0,00	0,00
1600000009462238	21-007-008-00058-0008	11,33	55,00	6,23
1600000009462240	21-007-008-00058-0012	0,20	100,00	0,20
1600000009462242	21-007-008-00058-0015	14,23	85,00	12,10
1600000009462244	21-007-008-00058-0016	0,53	100,00	0,53
1600000009462246	21-007-008-00058-0018	14,49	65,00	9,42
1600000009462248	21-007-008-00058-0020	0,54	100,00	0,54
1600000009462250	21-007-008-00058-0025	0,43	85,00	0,36
1600000009462251	21-007-008-00058-0026	1,43	100,00	1,43
1600000009462254	21-007-008-00058-0027	0,02	0,00	0,00
TOTAL		191,86		157,34

RESUMEN CRITERIOS DE SELECCIÓN

10.1.3 Conservación y mejora de pastos en sistemas de dehesas.

PUNTOS: 13,00

	PUNTOS	
Plan de Gestión Integral de Dehesas oficialmente aprobado	0,00	N
Porcentaje de superficie determinada en Red Natura 2000	4,00	100.0%
Tener suscrito o haber tenido suscrito convenio de colaboración con el proyecto LIFE+	0,00	N
Porcentaje de superficie determinada de la explotación bajo sistemas de producción integrada ganadera o producción ecológica	4,00	100.0%
Porcentaje de carga ganadera con especies rumiantes	2,00	87.6%
Porcentaje de carga ganadera con especies ovina	0,00	0.71%
Pendiente media de la explotación	3,00	17.01%

DETALLE CRITERIOS DE SELECCIÓN

10.1.3 Conservación y mejora de pastos en sistemas de dehesas.

PUNTOS: 13,00

Plan de Gestión Integral de Dehesas oficialmente aprobado	PUNTOS: 0,00	N
Porcentaje de superficie determinada en Red Natura 2000	PUNTOS: 4,00	100.0%

<u>REF.</u>	<u>REFERENCIA SIGPAC</u>	<u>CULTIVO</u>	<u>DESCRIPCIÓN CULTIVO</u>	<u>S/R</u>	<u>SUP. PROPUESTA (ha)</u>	<u>SUP. CUMPLE (ha)</u>
160000003051446	21-007-009-00005-0001	62000	PASTOS PERMANENTES DE 5 O MAS AÑOS-SIN VARIEDAD	S	1,30	1,30
160000003051473	21-007-009-00005-0023	62000	PASTOS PERMANENTES DE 5 O MAS AÑOS-SIN VARIEDAD	S	43,46	43,46

Tener suscrito o haber tenido suscrito convenio de colaboración con el proyecto LIFE+ PUNTOS: 0,00 N

Porcentaje de superficie determinada de la explotación bajo sistemas de producción integrada ganadera o producción ecológica PUNTOS: 4,00 100.0%

<u>REF.</u>	<u>REFERENCIA SIGPAC</u>	<u>CULTIVO</u>	<u>DESCRIPCIÓN CULTIVO</u>	<u>S/R</u>	<u>SUP. PROPUESTA (ha)</u>	<u>SUP. CUMPLE (ha)</u>
160000003051446	21-007-009-00005-0001	62000	PASTOS PERMANENTES DE 5 O MAS AÑOS-SIN VARIEDAD	S	1,30	1,30
160000003051473	21-007-009-00005-0023	62000	PASTOS PERMANENTES DE 5 O MAS AÑOS-SIN VARIEDAD	S	43,46	43,46

Porcentaje de carga ganadera con especies rumiantes PUNTOS: 2,00 87.6%

<u>EXPLOTACIÓN</u>	<u>ESPECIE</u>	<u>RUMIANTE</u>	<u>UGMs</u>
ES210070000037	BOVINA	SI	158.01
ES210070000037	OVINA	SI	1.29
ES210070000037	PORCINO	NO	22.55

Porcentaje de carga ganadera con especies ovina PUNTOS: 0,00 0.71%

<u>EXPLOTACIÓN</u>	<u>ESPECIE</u>	<u>OVINA</u>	<u>UGMs</u>
ES210070000037	BOVINA	NO	158.01
ES210070000037	OVINA	SI	1.29
ES210070000037	PORCINO	NO	22.55

Pendiente media de la explotación PUNTOS: 3,00 17.01%

<u>REF.</u>	<u>REFERENCIA SIGPAC</u>	<u>CULTIVO</u>	<u>DESCRIPCIÓN CULTIVO</u>	<u>S/R</u>	<u>PENDIENTE MEDIA (%)</u>	<u>SUP. PROPUESTA (ha)</u>
160000003051446	21-007-009-00005-0001	62000	PASTOS PERMANENTES DE 5 O MAS AÑOS-SIN VARIEDAD	S	6,45	1,30
160000003051473	21-007-009-00005-0023	62000	PASTOS PERMANENTES DE 5 O MAS AÑOS-SIN VARIEDAD	S	17,33	43,46



<u>APELLIDOS Y NOMBRE / RAZÓN SOCIAL</u>	<u>NIF</u>	<u>EXPEDIENTE</u>	<u>PROPUESTA</u>
ORDOÑEZ MIRON MANUEL	28686767V	5006739	ADMITIDO
<u>SOLICITA ACTUACIÓN 1</u>	<u>SOLICITA ACTUACIÓN 2</u>	<u>SOLICITA ACTUACIÓN 3</u>	<u>PROPUESTA ACTUACIÓN 3</u>
NO	NO	SI	ADMITIDO

DETALLE DE ACTUACIÓN 3

IMPORTES POR ANUALIDAD

	<u>SUPERFICIE PROPUESTA</u>	<u>SUPERFICIE SUBVENCIONABLE</u>	<u>2016</u>	<u>2017</u>	<u>2018</u>	<u>2019</u>	<u>2020</u>
IMPORTE MÁXIMO	49,23	49,23	2.109,01 €	2.109,01 €	2.109,01 €	2.109,01 €	2.109,01 €
IMPORTE MEDIO DE TRANSFERENCIA (€/ha)			42,84 €	42,84 €	42,84 €	42,84 €	42,84 €

RECINTOS PROPUESTOS

<u>REF.</u>	<u>REFERENCIA SIGPAC</u>	<u>CULTIVO</u>	<u>DESCRIPCIÓN CULTIVO</u>	<u>S/R</u>	<u>PEND. MEDIA (%)</u>	<u>SUP. DEC. (ha)</u>	<u>SUP. BRUTA (ha)</u>	<u>CAP (%)</u>	<u>SUP. NETA (ha)</u>	<u>SUP. DEC. ADMIN. (ha)</u>	<u>SUP. CAMPO (ha)</u>	<u>SUP. CALC. (ha)</u>
1500000015575639	21-008-011-00050-0003	62000	PASTOS PERMANENTES DE 5 O MAS AÑOS-SIN VARIEDAD	S	17,10	29,68	34,76	85,00	29,55	29,55		29,55
1600000003059096	21-008-013-00001-0001	62000	PASTOS PERMANENTES DE 5 O MAS AÑOS-SIN VARIEDAD	S	20,12	0,04	0,00	100,00	0,00	0,00		0,00
1600000003059100	21-008-013-00001-0001	62000	PASTOS PERMANENTES DE 5 O MAS AÑOS-SIN VARIEDAD	S	20,12	1,63	1,62	100,00	1,62	1,62		1,62
1600000003059104	21-008-013-00001-0001	62000	PASTOS PERMANENTES DE 5 O MAS AÑOS-SIN VARIEDAD	S	20,12	0,02	0,00	100,00	0,00	0,00		0,00
1600000003059115	21-008-013-00001-0005	62000	PASTOS PERMANENTES DE 5 O MAS AÑOS-SIN VARIEDAD	S	24,48	1,33	1,98	65,00	1,29	1,29		1,29
1600000003059119	21-008-013-00001-0005	62000	PASTOS PERMANENTES DE 5 O MAS AÑOS-SIN VARIEDAD	S	24,48	0,73	0,93	75,00	0,70	0,70		0,70
1600000003059123	21-008-013-00001-0005	62000	PASTOS PERMANENTES DE 5 O MAS AÑOS-SIN VARIEDAD	S	24,48	7,96	14,35	55,00	7,89	7,89		7,89
1600000003059127	21-008-013-00001-0005	62000	PASTOS PERMANENTES DE 5 O MAS AÑOS-SIN VARIEDAD	S	24,48	0,00	0,77	0,00	0,00	0,00		0,00
1600000003059132	21-008-013-00001-0006	62000	PASTOS PERMANENTES DE 5 O MAS AÑOS-SIN VARIEDAD	S	17,20	1,80	1,79	100,00	1,79	1,79		1,79
1600000003059141	21-008-013-00001-0007	62000	PASTOS PERMANENTES DE 5 O MAS AÑOS-SIN VARIEDAD	S	24,71	6,53	18,26	35,00	6,39	6,39		6,39

INCIDENCIAS

INCIDENCIA DESCRIPCIÓN

80866	La superficie que figura en la capa de formación adhesionada para el recinto, es inferior a la superficie por la que se solicita la ayuda para el recinto
	Ref:1500000015575639 Recinto:21-008-011-00050-003 Cultivo:62000 PASTOS PERMANENTES DE 5 O MAS AÑOS-SIN VARIEDAD Secano Sup. Dec. Adm.:34,92 Sup. Censo Bruta:34,76
	Ref:1600000003059096 Recinto:21-008-013-00001-001 Cultivo:62000 PASTOS PERMANENTES DE 5 O MAS AÑOS-SIN VARIEDAD Secano Sup. Dec. Adm.:0,04 Sup. Censo Bruta:0
	Ref:1600000003059100 Recinto:21-008-013-00001-001 Cultivo:62000 PASTOS PERMANENTES DE 5 O MAS AÑOS-SIN VARIEDAD Secano Sup. Dec. Adm.:1,63 Sup. Censo Bruta:1,62
	Ref:1600000003059104 Recinto:21-008-013-00001-001 Cultivo:62000 PASTOS PERMANENTES DE 5 O MAS AÑOS-SIN VARIEDAD Secano Sup. Dec. Adm.:0,02 Sup. Censo Bruta:0
	Ref:1600000003059115 Recinto:21-008-013-00001-005 Cultivo:62000 PASTOS PERMANENTES DE 5 O MAS AÑOS-SIN VARIEDAD Secano Sup. Dec. Adm.:2,05 Sup. Censo Bruta:1,98
	Ref:1600000003059119 Recinto:21-008-013-00001-005 Cultivo:62000 PASTOS PERMANENTES DE 5 O MAS AÑOS-SIN VARIEDAD Secano Sup. Dec. Adm.:0,97 Sup. Censo Bruta:0,93
	Ref:1600000003059123 Recinto:21-008-013-00001-005 Cultivo:62000 PASTOS PERMANENTES DE 5 O MAS AÑOS-SIN VARIEDAD Secano Sup. Dec. Adm.:14,47 Sup. Censo Bruta:14,35
	Ref:1600000003059127 Recinto:21-008-013-00001-005 Cultivo:62000 PASTOS PERMANENTES DE 5 O MAS AÑOS-SIN VARIEDAD Secano Sup. Dec. Adm.:0,87 Sup. Censo Bruta:0,77
	Ref:1600000003059132 Recinto:21-008-013-00001-006 Cultivo:62000 PASTOS PERMANENTES DE 5 O MAS AÑOS-SIN VARIEDAD Secano Sup. Dec. Adm.:1,8 Sup. Censo Bruta:1,79
	Ref:1600000003059141 Recinto:21-008-013-00001-007 Cultivo:62000 PASTOS PERMANENTES DE 5 O MAS AÑOS-SIN VARIEDAD Secano Sup. Dec. Adm.:18,67 Sup. Censo Bruta:18,26



DETALLE DE SUPERFICIE DE FORMACIÓN ADEHESADA EN EL CENSO DE DEHESAS

REF.	REFERENCIA SIGPAC	SUP. BRUTA (ha)	CAP (%)	SUP. NETA (ha)
1500000015575639	21-008-011-00050-0003	34,76	85,00	29,55
1500000015575657	21-008-011-00050-0006	3,13	0,00	0,00
1600000003058938	21-008-012-00012-0016	0,02	100,00	0,02
1600000003058943	21-008-012-00012-0017	11,57	100,00	11,57
1600000003059092	21-008-013-00001-0001	0,03	100,00	0,03
1600000003059100	21-008-013-00001-0001	1,62	100,00	1,62
1600000003059109	21-008-013-00001-0005	0,02	75,00	0,01
1600000003059115	21-008-013-00001-0005	1,98	65,00	1,29
1600000003059119	21-008-013-00001-0005	0,93	75,00	0,70
1600000003059123	21-008-013-00001-0005	14,35	55,00	7,89
1600000003059127	21-008-013-00001-0005	0,77	0,00	0,00
1600000003059132	21-008-013-00001-0006	1,79	100,00	1,79
1600000003059141	21-008-013-00001-0007	18,26	35,00	6,39
1600000008415435	21-008-013-00003-0001	10,78	100,00	10,78
1600000010502310	21-008-012-00012-0008	25,95	100,00	25,95
1600000010502316	21-008-012-00012-0011	0,03	100,00	0,03
1600000010502321	21-008-012-00012-0014	20,15	100,00	20,15
1600000010502326	21-008-012-00012-0015	7,87	100,00	7,87
1600000010593254	21-008-012-00058-0001	1,20	0,00	0,00
TOTAL		155,21		125,64

RESUMEN CRITERIOS DE SELECCIÓN

10.1.3 Conservación y mejora de pastos en sistemas de dehesas. PUNTOS: 10,83

	PUNTOS	
Plan de Gestión Integral de Dehesas oficialmente aprobado	0,00	N
Porcentaje de superficie determinada en Red Natura 2000	4,00	100.0%
Tener suscrito o haber tenido suscrito convenio de colaboración con el proyecto LIFE+	0,00	N
Porcentaje de superficie determinada de la explotación bajo sistemas de producción integrada ganadera o producción ecológica	3,83	83.38%
Porcentaje de carga ganadera con especies rumiantes	0,00	46.8%
Porcentaje de carga ganadera con especies ovina	0,00	0.0%
Pendiente media de la explotación	3,00	19.67%

DETALLE CRITERIOS DE SELECCIÓN

10.1.3 Conservación y mejora de pastos en sistemas de dehesas. PUNTOS: 10,83

REF.	REFERENCIA SIGPAC	CULTIVO	DESCRIPCIÓN CULTIVO	S/R	SUP. PROPUESTA (ha)	SUP. CUMPLE (ha)
1500000015575639	21-008-011-00050-0003	62000	PASTOS PERMANENTES DE 5 O MAS AÑOS-SIN VARIEDAD	S	29,55	29,55
1600000003059104	21-008-013-00001-0001	62000	PASTOS PERMANENTES DE 5 O MAS AÑOS-SIN VARIEDAD	S	0,00	0,00
1600000003059100	21-008-013-00001-0001	62000	PASTOS PERMANENTES DE 5 O MAS AÑOS-SIN VARIEDAD	S	1,62	1,62
1600000003059096	21-008-013-00001-0001	62000	PASTOS PERMANENTES DE 5 O MAS AÑOS-SIN VARIEDAD	S	0,00	0,00
1600000003059123	21-008-013-00001-0005	62000	PASTOS PERMANENTES DE 5 O MAS AÑOS-SIN VARIEDAD	S	7,89	7,89
1600000003059119	21-008-013-00001-0005	62000	PASTOS PERMANENTES DE 5 O MAS AÑOS-SIN VARIEDAD	S	0,70	0,70
1600000003059127	21-008-013-00001-0005	62000	PASTOS PERMANENTES DE 5 O MAS AÑOS-SIN VARIEDAD	S	0,00	0,00
1600000003059115	21-008-013-00001-0005	62000	PASTOS PERMANENTES DE 5 O MAS AÑOS-SIN VARIEDAD	S	1,29	1,29
1600000003059132	21-008-013-00001-0006	62000	PASTOS PERMANENTES DE 5 O MAS AÑOS-SIN VARIEDAD	S	1,79	1,79

REF.	REFERENCIA SIGPAC	CULTIVO	DESCRIPCIÓN CULTIVO	S/R	SUP. PROPUESTA (ha)	SUP. CUMPLE (ha)
160000003059141	21-008-013-00001-0007	62000	PASTOS PERMANENTES DE 5 O MAS AÑOS-SIN VARIEDAD	S	6,39	6,39

Tener suscrito o haber tenido suscrito convenio de colaboración con el proyecto LIFE+ PUNTOS: 0,00 N

Porcentaje de superficie determinada de la explotación bajo sistemas de producción integrada ganadera o producción ecológica PUNTOS: 3,83 83,38%

REF.	REFERENCIA SIGPAC	CULTIVO	DESCRIPCIÓN CULTIVO	S/R	SUP. PROPUESTA (ha)	SUP. CUMPLE (ha)
1500000015575639	21-008-011-00050-0003	62000	PASTOS PERMANENTES DE 5 O MAS AÑOS-SIN VARIEDAD	S	29,55	29,55
1600000003059100	21-008-013-00001-0001	62000	PASTOS PERMANENTES DE 5 O MAS AÑOS-SIN VARIEDAD	S	1,62	1,62
1600000003059096	21-008-013-00001-0001	62000	PASTOS PERMANENTES DE 5 O MAS AÑOS-SIN VARIEDAD	S	0,00	0,00
1600000003059104	21-008-013-00001-0001	62000	PASTOS PERMANENTES DE 5 O MAS AÑOS-SIN VARIEDAD	S	0,00	0,00
1600000003059123	21-008-013-00001-0005	62000	PASTOS PERMANENTES DE 5 O MAS AÑOS-SIN VARIEDAD	S	7,89	7,89
1600000003059127	21-008-013-00001-0005	62000	PASTOS PERMANENTES DE 5 O MAS AÑOS-SIN VARIEDAD	S	0,00	0,00
1600000003059115	21-008-013-00001-0005	62000	PASTOS PERMANENTES DE 5 O MAS AÑOS-SIN VARIEDAD	S	1,29	1,29
1600000003059119	21-008-013-00001-0005	62000	PASTOS PERMANENTES DE 5 O MAS AÑOS-SIN VARIEDAD	S	0,70	0,70
1600000003059132	21-008-013-00001-0006	62000	PASTOS PERMANENTES DE 5 O MAS AÑOS-SIN VARIEDAD	S	1,79	0,00
1600000003059141	21-008-013-00001-0007	62000	PASTOS PERMANENTES DE 5 O MAS AÑOS-SIN VARIEDAD	S	6,39	0,00

Porcentaje de carga ganadera con especies rumiantes PUNTOS: 0,00 46,8%

EXPLOTACIÓN	ESPECIE	RUMIANTE	UGMs
ES210080000116	CAPRINA	SI	43.95
ES210080000116	PORCINO	NO	21.66
ES410320000635	PORCINO	NO	28.31

Porcentaje de carga ganadera con especies ovina PUNTOS: 0,00 0,0%

EXPLOTACIÓN	ESPECIE	OVINA	UGMs
ES210080000116	CAPRINA	NO	43.95
ES210080000116	PORCINO	NO	21.66
ES410320000635	PORCINO	NO	28.31

Pendiente media de la explotación PUNTOS: 3,00 19,67%

REF.	REFERENCIA SIGPAC	CULTIVO	DESCRIPCIÓN CULTIVO	S/R	PENDIENTE MEDIA (%)	SUP. PROPUESTA (ha)
1500000015575639	21-008-011-00050-0003	62000	PASTOS PERMANENTES DE 5 O MAS AÑOS-SIN VARIEDAD	S	17,10	29,55
1600000003059104	21-008-013-00001-0001	62000	PASTOS PERMANENTES DE 5 O MAS AÑOS-SIN VARIEDAD	S	20,12	0,00
1600000003059100	21-008-013-00001-0001	62000	PASTOS PERMANENTES DE 5 O MAS AÑOS-SIN VARIEDAD	S	20,12	1,62
1600000003059096	21-008-013-00001-0001	62000	PASTOS PERMANENTES DE 5 O MAS AÑOS-SIN VARIEDAD	S	20,12	0,00
1600000003059119	21-008-013-00001-0005	62000	PASTOS PERMANENTES DE 5 O MAS AÑOS-SIN VARIEDAD	S	24,48	0,70
1600000003059123	21-008-013-00001-0005	62000	PASTOS PERMANENTES DE 5 O MAS AÑOS-SIN VARIEDAD	S	24,48	7,89
1600000003059115	21-008-013-00001-0005	62000	PASTOS PERMANENTES DE 5 O MAS AÑOS-SIN VARIEDAD	S	24,48	1,29
1600000003059127	21-008-013-00001-0005	62000	PASTOS PERMANENTES DE 5 O MAS AÑOS-SIN VARIEDAD	S	24,48	0,00

REF.	REFERENCIA SIGPAC	CULTIVO	DESCRIPCIÓN CULTIVO	S/R	PENDIENTE	SUP.
					MEDIA (%)	PROPUESTA (ha)
160000003059132	21-008-013-00001-0006	62000	PASTOS PERMANENTES DE 5 O MAS AÑOS-SIN VARIEDAD	S	17,20	1,79
160000003059141	21-008-013-00001-0007	62000	PASTOS PERMANENTES DE 5 O MAS AÑOS-SIN VARIEDAD	S	24,71	6,39



<u>APELLIDOS Y NOMBRE / RAZÓN SOCIAL</u>	<u>NIF</u>	<u>EXPEDIENTE</u>	<u>PROPUESTA</u>
ORTA BORRERO ANTONIA	29237103D	5005554	ADMITIDO
<u>SOLICITA ACTUACIÓN 1</u>	<u>SOLICITA ACTUACIÓN 2</u>	<u>PROPUESTA ACTUACIÓN 2</u>	<u>SOLICITA ACTUACIÓN 3</u>
NO	SI	ADMITIDO	NO

DETALLE DE ACTUACIÓN 2

IMPORTES POR ANUALIDAD

	<u>SUPERFICIE PROPUESTA</u>	<u>SUPERFICIE SUBVENCIONABLE</u>	<u>2016</u>	<u>2017</u>	<u>2018</u>	<u>2019</u>	<u>2020</u>
IMPORTE MÁXIMO	42,63	42,63	4.046,01 €	4.046,01 €	4.046,01 €	4.046,01 €	4.046,01 €
IMPORTE MEDIO DE TRANSFERENCIA (€/ha)			94,91 €	94,91 €	94,91 €	94,91 €	94,91 €

RECINTOS PROPUESTOS

<u>REF.</u>	<u>REFERENCIA SIGPAC</u>	<u>CULTIVO</u>	<u>DESCRIPCIÓN CULTIVO</u>	<u>S/R</u>	<u>PEND. MEDIA (%)</u>	<u>SUP. DEC. (ha)</u>	<u>SUP. BRUTA (ha)</u>	<u>CAP (%)</u>	<u>SUP. NETA (ha)</u>	<u>SUP. DEC. ADMIN. (ha)</u>	<u>SUP. CAMPO (ha)</u>	<u>SUP. CALC. (ha)</u>
1500000015562694	21-006-012-00010-0016	62000	PASTOS PERMANENTES DE 5 O MAS AÑOS-SIN VARIEDAD	S	23,77	17,00	20,00	85,00	17,00	17,00		14,40
1600000003047193	21-006-012-00010-0016	62000	PASTOS PERMANENTES DE 5 O MAS AÑOS-SIN VARIEDAD	S	23,77	9,68	11,38	84,97	9,67	9,67		8,35
1600000003047194	21-006-012-00010-0016	62000	PASTOS PERMANENTES DE 5 O MAS AÑOS-SIN VARIEDAD	S	23,77	3,42	4,03	84,86	3,42	3,42		2,89
1600000003047196	21-006-012-00012-0002	62000	PASTOS PERMANENTES DE 5 O MAS AÑOS-SIN VARIEDAD	S	9,96	16,99	16,99	100,00	16,99	16,99		16,99

INCIDENCIAS

INCIDENCIA DESCRIPCIÓN

- 224 La superficie de cruce total de productos de la agrupación Pastos permanentes sobre un mismo recinto en una misma solicitud, no puede superar la superficie total admisible de pastos.
 Ref:1500000015562694 Recinto:21-006-012-00010-016 Cultivo:62000 PASTOS PERMANENTES DE 5 O MAS AÑOS-SIN VARIEDAD Secano Superficie admisible de pastos del recinto según SIGPAC.:20432 Suma de superficies de cruce netas declaradas para este recinto por el solicitante.:20876 Exceso de superficie (Hectáreas):2,6
 Ref:1600000003047193 Recinto:21-006-012-00010-016 Cultivo:62000 PASTOS PERMANENTES DE 5 O MAS AÑOS-SIN VARIEDAD Secano Superficie admisible de pastos del recinto según SIGPAC.:20432 Suma de superficies de cruce netas declaradas para este recinto por el solicitante.:20876 Exceso de superficie (Hectáreas):1,32
 Ref:1600000003047194 Recinto:21-006-012-00010-016 Cultivo:62000 PASTOS PERMANENTES DE 5 O MAS AÑOS-SIN VARIEDAD Secano Superficie admisible de pastos del recinto según SIGPAC.:20432 Suma de superficies de cruce netas declaradas para este recinto por el solicitante.:20876 Exceso de superficie (Hectáreas):0,53
- 80866 La superficie que figura en la capa de formación adehesada para el recinto, es inferior a la superficie por la que se solicita la ayuda para el recinto
 Ref:1500000015562694 Recinto:21-006-012-00010-016 Cultivo:62000 PASTOS PERMANENTES DE 5 O MAS AÑOS-SIN VARIEDAD Secano Sup. Dec. Adm.:25,98 Sup. Censo Bruta:20
 Ref:1600000003047193 Recinto:21-006-012-00010-016 Cultivo:62000 PASTOS PERMANENTES DE 5 O MAS AÑOS-SIN VARIEDAD Secano Sup. Dec. Adm.:13,15 Sup. Censo Bruta:11,38
 Ref:1600000003047194 Recinto:21-006-012-00010-016 Cultivo:62000 PASTOS PERMANENTES DE 5 O MAS AÑOS-SIN VARIEDAD Secano Sup. Dec. Adm.:5,27 Sup. Censo Bruta:4,03
 Ref:1600000003047196 Recinto:21-006-012-00012-0002 Cultivo:62000 PASTOS PERMANENTES DE 5 O MAS AÑOS-SIN VARIEDAD Secano Sup. Dec. Adm.:20,08 Sup. Censo Bruta:16,99

DETALLE DE SUPERFICIE DE FORMACIÓN ADEHESADA EN EL CENSO DE DEHESAS

<u>REF.</u>	<u>REFERENCIA SIGPAC</u>	<u>SUP. BRUTA (ha)</u>	<u>CAP (%)</u>	<u>SUP. NETA (ha)</u>
1500000015562694	21-006-012-00010-0016	20,00	85,00	17,00
1500000021147596	21-006-012-00010-0012	0,08	100,00	0,08
1600000003047192	21-006-012-00010-0016	175,28	75,00	131,46
1600000003047193	21-006-012-00010-0016	11,38	85,00	9,68
1600000003047194	21-006-012-00010-0016	4,03	85,00	3,42
1600000003047196	21-006-012-00012-0002	16,99	100,00	16,99
1600000003047198	21-006-012-00012-0005	0,35	100,00	0,35
1600000003047216	21-006-012-60008-0002	0,35	100,00	0,35
TOTAL		228,46		179,33



RESUMEN CRITERIOS DE SELECCIÓN

10.1.3 Conservación y mejora de pastos en sistemas de dehesas.

PUNTOS: 7,00

	PUNTOS	
Plan de Gestión Integral de Dehesas oficialmente aprobado	0,00	N
Porcentaje de superficie determinada en Red Natura 2000	0,00	0.0%
Tener suscrito o haber tenido suscrito convenio de colaboración con el proyecto LIFE+	0,00	N
Porcentaje de superficie determinada de la explotación bajo sistemas de producción integrada ganadera o producción ecológica	4,00	100.0%
Porcentaje de carga ganadera con especies rumiantes	0,00	26.72%
Porcentaje de carga ganadera con especies ovina	0,00	0.0%
Pendiente media de la explotación	3,00	18.27%

DETALLE CRITERIOS DE SELECCIÓN

10.1.3 Conservación y mejora de pastos en sistemas de dehesas.

PUNTOS: 7,00

Plan de Gestión Integral de Dehesas oficialmente aprobado	PUNTOS: 0,00		N				
Porcentaje de superficie determinada en Red Natura 2000	PUNTOS: 0,00		0.0%				
	<u>REF.</u>	<u>REFERENCIA SIGPAC</u>	<u>CULTIVO</u>	<u>DESCRIPCIÓN CULTIVO</u>	<u>S/R</u>	<u>SUP. PROPUESTA (ha)</u>	<u>SUP. CUMPLE (ha)</u>
	160000003047194	21-006-012-00010-0016	62000	PASTOS PERMANENTES DE 5 O MAS AÑOS-SIN VARIEDAD	S	2,89	0,00
	160000003047193	21-006-012-00010-0016	62000	PASTOS PERMANENTES DE 5 O MAS AÑOS-SIN VARIEDAD	S	8,35	0,00
	1500000015562694	21-006-012-00010-0016	62000	PASTOS PERMANENTES DE 5 O MAS AÑOS-SIN VARIEDAD	S	14,40	0,00
	160000003047196	21-006-012-00012-0002	62000	PASTOS PERMANENTES DE 5 O MAS AÑOS-SIN VARIEDAD	S	16,99	0,00
Tener suscrito o haber tenido suscrito convenio de colaboración con el proyecto LIFE+	PUNTOS: 0,00		N				
Porcentaje de superficie determinada de la explotación bajo sistemas de producción integrada ganadera o producción ecológica	PUNTOS: 4,00		100.0%				
	<u>REF.</u>	<u>REFERENCIA SIGPAC</u>	<u>CULTIVO</u>	<u>DESCRIPCIÓN CULTIVO</u>	<u>S/R</u>	<u>SUP. PROPUESTA (ha)</u>	<u>SUP. CUMPLE (ha)</u>
	160000003047193	21-006-012-00010-0016	62000	PASTOS PERMANENTES DE 5 O MAS AÑOS-SIN VARIEDAD	S	8,35	8,35
	160000003047194	21-006-012-00010-0016	62000	PASTOS PERMANENTES DE 5 O MAS AÑOS-SIN VARIEDAD	S	2,89	2,89
	1500000015562694	21-006-012-00010-0016	62000	PASTOS PERMANENTES DE 5 O MAS AÑOS-SIN VARIEDAD	S	14,40	14,40
	160000003047196	21-006-012-00012-0002	62000	PASTOS PERMANENTES DE 5 O MAS AÑOS-SIN VARIEDAD	S	16,99	16,99
Porcentaje de carga ganadera con especies rumiantes	PUNTOS: 0,00		26.72%				
	<u>EXPLOTACIÓN</u>	<u>ESPECIE</u>	<u>RUMIANTE</u>	<u>UGMs</u>			
	ES210060000002	BOVINA	SI	92.28			
	ES210060000002	PORCINO	NO	253.14			
Porcentaje de carga ganadera con especies ovina	PUNTOS: 0,00		0.0%				
	<u>EXPLOTACIÓN</u>	<u>ESPECIE</u>	<u>OVINA</u>	<u>UGMs</u>			
	ES210060000002	BOVINA	NO	92.28			
	ES210060000002	PORCINO	NO	253.14			
Pendiente media de la explotación	PUNTOS: 3,00		18.27%				

REF.	REFERENCIA SIGPAC	CULTIVO	DESCRIPCIÓN CULTIVO	S/R	PENDIENTE		SUP.
					MEDIA (%)	PROPUESTA (ha)	
160000003047193	21-006-012-00010-0016	62000	PASTOS PERMANENTES DE 5 O MAS AÑOS-SIN VARIEDAD	S	23,77		8,35
160000003047194	21-006-012-00010-0016	62000	PASTOS PERMANENTES DE 5 O MAS AÑOS-SIN VARIEDAD	S	23,77		2,89
1500000015562694	21-006-012-00010-0016	62000	PASTOS PERMANENTES DE 5 O MAS AÑOS-SIN VARIEDAD	S	23,77		14,40
160000003047196	21-006-012-00012-0002	62000	PASTOS PERMANENTES DE 5 O MAS AÑOS-SIN VARIEDAD	S	9,96		16,99



<u>APELLIDOS Y NOMBRE / RAZÓN SOCIAL</u>	<u>NIF</u>	<u>EXPEDIENTE</u>	<u>PROPUESTA</u>
ORTA PEREZ JOSEFA	29734369S	5008232	ADMITIDO
<u>SOLICITA ACTUACIÓN 1</u>	<u>SOLICITA ACTUACIÓN 2</u>	<u>PROPUESTA ACTUACIÓN 2</u>	<u>SOLICITA ACTUACIÓN 3</u>
NO	SI	ADMITIDO	NO

DETALLE DE ACTUACIÓN 2

IMPORTE POR ANUALIDAD

	<u>SUPERFICIE PROPUESTA</u>	<u>SUPERFICIE SUBVENCIONABLE</u>	<u>2016</u>	<u>2017</u>	<u>2018</u>	<u>2019</u>	<u>2020</u>
IMPORTE MÁXIMO	15,55	15,55	1.475,85 €	1.475,85 €	1.475,85 €	1.475,85 €	1.475,85 €
IMPORTE MEDIO DE TRANSFERENCIA (€/ha)			94,91 €	94,91 €	94,91 €	94,91 €	94,91 €

RECINTOS PROPUESTOS

<u>REF.</u>	<u>REFERENCIA SIGPAC</u>	<u>CULTIVO</u>	<u>DESCRIPCIÓN CULTIVO</u>	<u>S/R</u>	<u>PEND. MEDIA (%)</u>	<u>SUP. DEC. (ha)</u>	<u>SUP. BRUTA (ha)</u>	<u>CAP (%)</u>	<u>SUP. NETA (ha)</u>	<u>SUP. DEC. ADMIN. (ha)</u>	<u>SUP. CAMPO (ha)</u>	<u>SUP. CALC. (ha)</u>
1600000025999630	21-017-017-00021-0001	62000	PASTOS PERMANENTES DE 5 O MAS AÑOS-SIN VARIEDAD	S	12,79	3,95	4,65	85,00	3,95	3,95		3,95
1600000025999631	21-017-017-00022-0001	62000	PASTOS PERMANENTES DE 5 O MAS AÑOS-SIN VARIEDAD	S	10,06	11,60	11,60	100,00	11,60	11,60		11,60

DETALLE DE SUPERFICIE DE FORMACIÓN ADEHESADA EN EL CENSO DE DEHESAS

<u>REF.</u>	<u>REFERENCIA SIGPAC</u>	<u>SUP. BRUTA (ha)</u>	<u>CAP (%)</u>	<u>SUP. NETA (ha)</u>
1600000025999629	21-017-017-00022-0001	19,41	100,00	19,41
1600000025999630	21-017-017-00021-0001	4,65	85,00	3,95
1600000025999631	21-017-017-00022-0001	11,60	100,00	11,60
1600000025999632	21-017-017-00022-0005	0,13	100,00	0,13
TOTAL		35,79		35,09

RESUMEN CRITERIOS DE SELECCIÓN

10.1.3 Conservación y mejora de pastos en sistemas de dehesas. PUNTOS: 8,00

	<u>PUNTOS</u>	
Plan de Gestión Integral de Dehesas oficialmente aprobado	0,00	N
Porcentaje de superficie determinada en Red Natura 2000	0,00	0.0%
Tener suscrito o haber tenido suscrito convenio de colaboración con el proyecto LIFE+	0,00	N
Porcentaje de superficie determinada de la explotación bajo sistemas de producción integrada ganadera o producción ecológica	4,00	100.0%
Porcentaje de carga ganadera con especies rumiantes	2,00	81.66%
Porcentaje de carga ganadera con especies ovina	0,00	0.0%
Pendiente media de la explotación	2,00	10.75%



DETALLE CRITERIOS DE SELECCIÓN

10.1.3 Conservación y mejora de pastos en sistemas de dehesas.

PUNTOS: 8,00

Plan de Gestión Integral de Dehesas oficialmente aprobado

PUNTOS: 0,00 N

Porcentaje de superficie determinada en Red Natura 2000

PUNTOS: 0,00 0.0%

REF.	REFERENCIA SIGPAC	CULTIVO	DESCRIPCIÓN CULTIVO	S/R	SUP. PROPUESTA (ha)	SUP. CUMPLE (ha)
160000025999630	21-017-017-00021-0001	62000	PASTOS PERMANENTES DE 5 O MAS AÑOS-SIN VARIEDAD	S	3,95	0,00
160000025999631	21-017-017-00022-0001	62000	PASTOS PERMANENTES DE 5 O MAS AÑOS-SIN VARIEDAD	S	11,60	0,00

Tener suscrito o haber tenido suscrito convenio de colaboración con el proyecto LIFE+

PUNTOS: 0,00 N

Porcentaje de superficie determinada de la explotación bajo sistemas de producción integrada ganadera o producción ecológica

PUNTOS: 4,00 100.0%

REF.	REFERENCIA SIGPAC	CULTIVO	DESCRIPCIÓN CULTIVO	S/R	SUP. PROPUESTA (ha)	SUP. CUMPLE (ha)
160000025999630	21-017-017-00021-0001	62000	PASTOS PERMANENTES DE 5 O MAS AÑOS-SIN VARIEDAD	S	3,95	3,95
160000025999631	21-017-017-00022-0001	62000	PASTOS PERMANENTES DE 5 O MAS AÑOS-SIN VARIEDAD	S	11,60	11,60

Porcentaje de carga ganadera con especies rumiantes

PUNTOS: 2,00 81.66%

EXPLOTACIÓN	ESPECIE	RUMIANTE	UGMs
ES210170000042	CAPRINA	SI	12.78
ES210170000042	GALLINAS	NO	0.57
ES210170000042	PORCINO	NO	2.3

Porcentaje de carga ganadera con especies ovina

PUNTOS: 0,00 0.0%

EXPLOTACIÓN	ESPECIE	OVINA	UGMs
ES210170000042	CAPRINA	NO	12.78
ES210170000042	GALLINAS	NO	0.57
ES210170000042	PORCINO	NO	2.3

Pendiente media de la explotación

PUNTOS: 2,00 10.75%

REF.	REFERENCIA SIGPAC	CULTIVO	DESCRIPCIÓN CULTIVO	S/R	PENDIENTE MEDIA (%)	SUP. PROPUESTA (ha)
160000025999630	21-017-017-00021-0001	62000	PASTOS PERMANENTES DE 5 O MAS AÑOS-SIN VARIEDAD	S	12,79	3,95
160000025999631	21-017-017-00022-0001	62000	PASTOS PERMANENTES DE 5 O MAS AÑOS-SIN VARIEDAD	S	10,06	11,60



<u>APELLIDOS Y NOMBRE / RAZÓN SOCIAL</u>	<u>NIF</u>	<u>EXPEDIENTE</u>	<u>PROPUESTA</u>
ORTA SANCHEZ URBANO	28782529F	5008502	ADMITIDO
<u>SOLICITA ACTUACIÓN 1</u>	<u>SOLICITA ACTUACIÓN 2</u>	<u>SOLICITA ACTUACIÓN 3</u>	<u>PROPUESTA ACTUACIÓN 3</u>
NO	NO	SI	ADMITIDO

DETALLE DE ACTUACIÓN 3

IMPORTES POR ANUALIDAD

	<u>SUPERFICIE PROPUESTA</u>	<u>SUPERFICIE SUBVENCIONABLE</u>	<u>2016</u>	<u>2017</u>	<u>2018</u>	<u>2019</u>	<u>2020</u>
IMPORTE MÁXIMO	30,38	30,38	1.301,48 €	1.301,48 €	1.301,48 €	1.301,48 €	1.301,48 €
IMPORTE MEDIO DE TRANSFERENCIA (€/ha)			42,84 €	42,84 €	42,84 €	42,84 €	42,84 €

RECINTOS PROPUESTOS

<u>REF.</u>	<u>REFERENCIA SIGPAC</u>	<u>CULTIVO</u>	<u>DESCRIPCIÓN CULTIVO</u>	<u>S/R</u>	<u>PEND. MEDIA (%)</u>	<u>SUP. DEC. (ha)</u>	<u>SUP. BRUTA (ha)</u>	<u>CAP (%)</u>	<u>SUP. NETA (ha)</u>	<u>SUP. DEC. ADMIN. (ha)</u>	<u>SUP. CAMPO (ha)</u>	<u>SUP. CALC. (ha)</u>
1600000026126243	21-078-005-00011-0006	62000	PASTOS PERMANENTES DE 5 O MAS AÑOS-SIN VARIEDAD	S	26,57	0,25	0,24	35,00	0,08	0,08		0,08
1600000026126247	21-078-005-00011-0007	62000	PASTOS PERMANENTES DE 5 O MAS AÑOS-SIN VARIEDAD	S	32,77	10,22	9,25	35,00	3,24	3,24		3,24
1600000026126248	21-078-005-00011-0001	62000	PASTOS PERMANENTES DE 5 O MAS AÑOS-SIN VARIEDAD	S	20,69	35,79	36,08	75,00	27,06	27,06		27,06

INCIDENCIAS

INCIDENCIA DESCRIPCIÓN

80866	La superficie que figura en la capa de formación adehesada para el recinto, es inferior a la superficie por la que se solicita la ayuda para el recinto Ref:1600000026126243 Recinto:21-078-005-00011-006 Cultivo:62000 PASTOS PERMANENTES DE 5 O MAS AÑOS-SIN VARIEDAD Secano Sup. Dec. Adm.:0,72 Sup. Censo Bruta:0,24 Ref:1600000026126247 Recinto:21-078-005-00011-007 Cultivo:62000 PASTOS PERMANENTES DE 5 O MAS AÑOS-SIN VARIEDAD Secano Sup. Dec. Adm.:29,21 Sup. Censo Bruta:9,25 Ref:1600000026126248 Recinto:21-078-005-00011-001 Cultivo:62000 PASTOS PERMANENTES DE 5 O MAS AÑOS-SIN VARIEDAD Secano Sup. Dec. Adm.:47,72 Sup. Censo Bruta:36,08
-------	--

DETALLE DE SUPERFICIE DE FORMACIÓN ADEHESADA EN EL CENSO DE DEHESAS

<u>REF.</u>	<u>REFERENCIA SIGPAC</u>	<u>SUP. BRUTA (ha)</u>	<u>CAP (%)</u>	<u>SUP. NETA (ha)</u>
1600000026126240	21-024-006-00005-0003	6,44	75,00	4,83
1600000026126241	21-078-005-00010-0001	13,68	65,00	8,89
1600000026126242	21-078-005-00011-0005	0,24	0,00	0,00
1600000026126243	21-078-005-00011-0006	0,24	35,00	0,08
1600000026126244	21-024-006-00005-0008	2,56	75,00	1,92
1600000026126245	21-024-006-00005-0007	4,54	75,00	3,40
1600000026126246	21-024-006-00005-0005	0,02	100,00	0,02
1600000026126247	21-078-005-00011-0007	9,25	35,00	3,24
1600000026126248	21-078-005-00011-0001	36,08	75,00	27,06
1600000026126249	21-078-005-00012-0003	0,71	25,00	0,18
1600000026126250	21-024-006-00005-0009	1,29	75,00	0,97
1600000026126251	21-078-005-00012-0002	11,02	45,00	4,96
1600000026126252	21-024-006-00096-0007	13,45	65,00	8,74
1600000026126253	21-024-006-00096-0010	0,20	100,00	0,20
1600000026126254	21-024-006-00005-0004	0,18	100,00	0,18
TOTAL		99,90		64,67

RESUMEN CRITERIOS DE SELECCIÓN

10.1.3 Conservación y mejora de pastos en sistemas de dehesas.	PUNTOS: 11,00	PUNTOS	
Plan de Gestión Integral de Dehesas oficialmente aprobado		0,00	N
Porcentaje de superficie determinada en Red Natura 2000		4,00	100.0%
Tener suscrito o haber tenido suscrito convenio de colaboración con el proyecto LIFE+		0,00	N
Porcentaje de superficie determinada de la explotación bajo sistemas de producción integrada ganadera o producción ecológica		4,00	100.0%
Porcentaje de carga ganadera con especies rumiantes		0,00	14.83%
Porcentaje de carga ganadera con especies ovina		0,00	0.0%
Pendiente media de la explotación		3,00	21.99%

DETALLE CRITERIOS DE SELECCIÓN

10.1.3 Conservación y mejora de pastos en sistemas de dehesas.

PUNTOS: 11,00

Plan de Gestión Integral de Dehesas oficialmente aprobado

PUNTOS: 0,00 N

Porcentaje de superficie determinada en Red Natura 2000

PUNTOS: 4,00 100.0%

REF.	REFERENCIA SIGPAC	CULTIVO	DESCRIPCIÓN CULTIVO	S/R	SUP. PROPUESTA (ha)	SUP. CUMPLE (ha)
160000026126248	21-078-005-00011-0001	62000	PASTOS PERMANENTES DE 5 O MAS AÑOS-SIN VARIEDAD	S	27,06	27,06
160000026126243	21-078-005-00011-0006	62000	PASTOS PERMANENTES DE 5 O MAS AÑOS-SIN VARIEDAD	S	0,08	0,08
160000026126247	21-078-005-00011-0007	62000	PASTOS PERMANENTES DE 5 O MAS AÑOS-SIN VARIEDAD	S	3,24	3,24

Tener suscrito o haber tenido suscrito convenio de colaboración con el proyecto LIFE+

PUNTOS: 0,00 N

Porcentaje de superficie determinada de la explotación bajo sistemas de producción integrada ganadera o producción ecológica

PUNTOS: 4,00 100.0%

REF.	REFERENCIA SIGPAC	CULTIVO	DESCRIPCIÓN CULTIVO	S/R	SUP. PROPUESTA (ha)	SUP. CUMPLE (ha)
160000026126248	21-078-005-00011-0001	62000	PASTOS PERMANENTES DE 5 O MAS AÑOS-SIN VARIEDAD	S	27,06	27,06
160000026126243	21-078-005-00011-0006	62000	PASTOS PERMANENTES DE 5 O MAS AÑOS-SIN VARIEDAD	S	0,08	0,08
160000026126247	21-078-005-00011-0007	62000	PASTOS PERMANENTES DE 5 O MAS AÑOS-SIN VARIEDAD	S	3,24	3,24

Porcentaje de carga ganadera con especies rumiantes

PUNTOS: 0,00 14.83%

EXPLOTACIÓN	ESPECIE	RUMIANTE	UGMs
ES210240000122	PORCINO	NO	22.45
ES210240000140	PORCINO	NO	27.51
ES210790000150	BOVINA	SI	12.75
ES210790000150	PORCINO	NO	23.26

Porcentaje de carga ganadera con especies ovina


PUNTOS: 0,00 0.0%

EXPLOTACIÓN	ESPECIE	OVINA	UGMs
ES210240000122	PORCINO	NO	22.45
ES210240000140	PORCINO	NO	27.51
ES210790000150	BOVINA	NO	12.75
ES210790000150	PORCINO	NO	23.26

Pendiente media de la explotación

PUNTOS: 3,00 21.99%

REF.	REFERENCIA SIGPAC	CULTIVO	DESCRIPCIÓN CULTIVO	S/R	PENDIENTE MEDIA (%)	SUP. PROPUESTA (ha)
160000026126248	21-078-005-00011-0001	62000	PASTOS PERMANENTES DE 5 O MAS AÑOS-SIN VARIEDAD	S	20,69	27,06
160000026126243	21-078-005-00011-0006	62000	PASTOS PERMANENTES DE 5 O MAS AÑOS-SIN VARIEDAD	S	26,57	0,08
160000026126247	21-078-005-00011-0007	62000	PASTOS PERMANENTES DE 5 O MAS AÑOS-SIN VARIEDAD	S	32,77	3,24



<u>APELLIDOS Y NOMBRE / RAZÓN SOCIAL</u>	<u>NIF</u>	<u>EXPEDIENTE</u>	<u>PROPUESTA</u>
PAEZ MUÑOZ TOMAS MANUEL	48928101V	5005648	ADMITIDO
<u>SOLICITA ACTUACIÓN 1</u>	<u>SOLICITA ACTUACIÓN 2</u>	<u>PROPUESTA ACTUACIÓN 2</u>	<u>SOLICITA ACTUACIÓN 3</u>
NO	SI	ADMITIDO	NO

DETALLE DE ACTUACIÓN 2

IMPORTES POR ANUALIDAD

	<u>SUPERFICIE PROPUESTA</u>	<u>SUPERFICIE SUBVENCIONABLE</u>	<u>2016</u>	<u>2017</u>	<u>2018</u>	<u>2019</u>	<u>2020</u>
IMPORTE MÁXIMO	35,75	35,75	3.393,03 €	3.393,03 €	3.393,03 €	3.393,03 €	3.393,03 €
IMPORTE MEDIO DE TRANSFERENCIA (€/ha)			94,91 €	94,91 €	94,91 €	94,91 €	94,91 €

RECINTOS PROPUESTOS

<u>REF.</u>	<u>REFERENCIA SIGPAC</u>	<u>CULTIVO</u>	<u>DESCRIPCIÓN CULTIVO</u>	<u>S/R</u>	<u>PEND. MEDIA (%)</u>	<u>SUP. DEC. (ha)</u>	<u>SUP. BRUTA (ha)</u>	<u>CAP (%)</u>	<u>SUP. NETA (ha)</u>	<u>SUP. DEC. ADMIN. (ha)</u>	<u>SUP. CAMPO (ha)</u>	<u>SUP. CALC. (ha)</u>
1500000015653885	21-028-013-00037-0007	62000	PASTOS PERMANENTES DE 5 O MAS AÑOS-SIN VARIEDAD	S	12,85	14,93	17,56	85,00	14,93	14,93		14,93
1600000003124562	21-028-001-00044-0001	62000	PASTOS PERMANENTES DE 5 O MAS AÑOS-SIN VARIEDAD	S	9,10	20,82	20,82	100,00	20,82	20,82		20,82

INCIDENCIAS

INCIDENCIA DESCRIPCIÓN

80866	La superficie que figura en la capa de formación adhesionada para el recinto, es inferior a la superficie por la que se solicita la ayuda para el recinto Ref:1500000015653885 Recinto:21-028-013-00037-0007 Cultivo:62000 PASTOS PERMANENTES DE 5 O MAS AÑOS-SIN VARIEDAD Secano Sup. Dec. Adm.:17,61 Sup. Censo Bruta:17,56 Ref:1600000003124562 Recinto:21-028-001-00044-0001 Cultivo:62000 PASTOS PERMANENTES DE 5 O MAS AÑOS-SIN VARIEDAD Secano Sup. Dec. Adm.:21,16 Sup. Censo Bruta:20,82
-------	---

DETALLE DE SUPERFICIE DE FORMACIÓN ADEHESADA EN EL CENSO DE DEHESAS

<u>REF.</u>	<u>REFERENCIA SIGPAC</u>	<u>SUP. BRUTA (ha)</u>	<u>CAP (%)</u>	<u>SUP. NETA (ha)</u>
1500000015651189	21-027-003-00003-0001	2,55	100,00	2,55
1500000015653830	21-028-013-00035-0004	6,83	100,00	6,83
1500000015653885	21-028-013-00037-0007	17,59	85,00	14,95
1500000015654612	21-029-005-00038-0001	7,64	85,00	6,50
1500000021333428	21-028-012-00004-0001	20,44	75,00	15,33
1500000024423206	21-029-007-00021-0003	7,78	85,00	6,61
1600000003124562	21-028-001-00044-0001	20,83	100,00	20,83
1600000003127492	21-029-007-00021-0009	3,70	100,00	3,70
1600000003127499	21-029-007-00021-0009	3,49	100,00	3,49
1600000003127505	21-029-007-00022-0003	58,33	85,00	49,58
1600000008088373	21-028-012-00004-0002	0,09	0,00	0,00
1600000008088385	21-028-012-00005-0001	76,42	75,00	57,32
TOTAL		225,69		187,69

RESUMEN CRITERIOS DE SELECCIÓN

10.1.3 Conservación y mejora de pastos en sistemas de dehesas.

PUNTOS: 12,00

	<u>PUNTOS</u>	
Plan de Gestión Integral de Dehesas oficialmente aprobado	0,00	N
Porcentaje de superficie determinada en Red Natura 2000	4,00	100.0%
Tener suscrito o haber tenido suscrito convenio de colaboración con el proyecto LIFE+	0,00	N
Porcentaje de superficie determinada de la explotación bajo sistemas de producción integrada ganadera o producción ecológica	4,00	100.0%
Porcentaje de carga ganadera con especies rumiantes	2,00	88.14%
Porcentaje de carga ganadera con especies ovina	0,00	0.0%
Pendiente media de la explotación	2,00	10.67%



DETALLE CRITERIOS DE SELECCIÓN

10.1.3 Conservación y mejora de pastos en sistemas de dehesas. PUNTOS: 12,00

Plan de Gestión Integral de Dehesas oficialmente aprobado PUNTOS: 0,00 N

Porcentaje de superficie determinada en Red Natura 2000 PUNTOS: 4,00 100.0%

REF.	REFERENCIA SIGPAC	CULTIVO	DESCRIPCIÓN CULTIVO	S/R	SUP. PROPUESTA (ha)	SUP. CUMPLE (ha)
160000003124562	21-028-001-00044-0001	62000	PASTOS PERMANENTES DE 5 O MAS AÑOS-SIN VARIEDAD	S	20,82	20,82
1500000015653885	21-028-013-00037-0007	62000	PASTOS PERMANENTES DE 5 O MAS AÑOS-SIN VARIEDAD	S	14,93	14,93

Tener suscrito o haber tenido suscrito convenio de colaboración con el proyecto LIFE+ PUNTOS: 0,00 N

Porcentaje de superficie determinada de la explotación bajo sistemas de producción integrada ganadera o producción ecológica PUNTOS: 4,00 100.0%

REF.	REFERENCIA SIGPAC	CULTIVO	DESCRIPCIÓN CULTIVO	S/R	SUP. PROPUESTA (ha)	SUP. CUMPLE (ha)
160000003124562	21-028-001-00044-0001	62000	PASTOS PERMANENTES DE 5 O MAS AÑOS-SIN VARIEDAD	S	20,82	20,82
1500000015653885	21-028-013-00037-0007	62000	PASTOS PERMANENTES DE 5 O MAS AÑOS-SIN VARIEDAD	S	14,93	14,93

Porcentaje de carga ganadera con especies rumiantes PUNTOS: 2,00 88.14%

EXPLORACIÓN	ESPECIE	RUMIANTE	UGMs
ES210280000016	PORCINO	NO	17.48
ES210280000054	BOVINA	SI	8.33
ES210280000106	BOVINA	SI	69.74
ES210290000288	BOVINA	SI	32.69
ES210290000291	BOVINA	SI	19.17

Porcentaje de carga ganadera con especies ovina PUNTOS: 0,00 0.0%

EXPLORACIÓN	ESPECIE	OVINA	UGMs
ES210280000016	PORCINO	NO	17.48
ES210280000054	BOVINA	NO	8.33
ES210280000106	BOVINA	NO	69.74
ES210290000288	BOVINA	NO	32.69
ES210290000291	BOVINA	NO	19.17

Pendiente media de la explotación PUNTOS: 2,00 10.67%

REF.	REFERENCIA SIGPAC	CULTIVO	DESCRIPCIÓN CULTIVO	S/R	PENDIENTE MEDIA (%)	SUP. PROPUESTA (ha)
160000003124562	21-028-001-00044-0001	62000	PASTOS PERMANENTES DE 5 O MAS AÑOS-SIN VARIEDAD	S	9,10	20,82
1500000015653885	21-028-013-00037-0007	62000	PASTOS PERMANENTES DE 5 O MAS AÑOS-SIN VARIEDAD	S	12,85	14,93



<u>APELLIDOS Y NOMBRE / RAZÓN SOCIAL</u>		<u>NIF</u>	<u>EXPEDIENTE</u>	<u>PROPUESTA</u>
PALACIOS MARQUEZ MIGUEL ANGEL		29053477S	5006620	INADMITIDO
<u>SOLICITA ACTUACIÓN 1</u>	<u>PROPUESTA ACTUACIÓN 1</u>	<u>SOLICITA ACTUACIÓN 2</u>	<u>SOLICITA ACTUACIÓN 3</u>	
SI	INADMITIDO	NO	NO	

DETALLE DE ACTUACIÓN 1

IMPORTES POR ANUALIDAD

	<u>SUPERFICIE PROPUESTA</u>	<u>SUPERFICIE SUBVENCIONABLE</u>	<u>2016</u>	<u>2017</u>	<u>2018</u>	<u>2019</u>	<u>2020</u>
IMPORTE MÁXIMO	0,00	0,00	0,00 €	0,00 €	0,00 €	0,00 €	0,00 €
IMPORTE MEDIO DE TRANSFERENCIA (€/ha)			0,00 €	0,00 €	0,00 €	0,00 €	0,00 €

INCIDENCIAS

INCIDENCIA DESCRIPCIÓN

80856	No cumple con la superficie mínima de cultivo elegible para solicitar la operación. Sup. Resuelta:0
80866	La superficie que figura en la capa de formación adhesionada para el recinto, es inferior a la superficie por la que se solicita la ayuda para el recinto Ref:1500000015781807 Recinto:21-062-001-00001-009 Cultivo:62000 PASTOS PERMANENTES DE 5 O MAS AÑOS-SIN VARIEDAD Secano Sup. Dec. Adm.:68,45 Sup. Censo Bruta:0
80867	Superficie resuelta para el grupo de pago menor que la mínima requerida Ref:1500000015781807 Recinto:21-062-001-00001-009 Cultivo:62000 PASTOS PERMANENTES DE 5 O MAS AÑOS-SIN VARIEDAD Secano Sup. Declarada:0 Sup. Resuelta:0
80868	Solicitante de la actuación 1 que no acredita viabilidad de las acciones mediante informe técnico de la Consejería de Medio Ambiente.

DETALLE DE SUPERFICIE DE FORMACIÓN ADEHESADA EN EL CENSO DE DEHESAS

<u>REF.</u>	<u>REFERENCIA SIGPAC</u>	<u>SUP. BRUTA (ha)</u>	<u>CAP (%)</u>	<u>SUP. NETA (ha)</u>
1500000015781817	21-062-001-00001-0014	8,86	100,00	8,86
1600000003231954	21-062-001-00001-0012	7,90	100,00	7,90
1600000003231960	21-062-001-00001-0017	0,28	25,00	0,07
1600000003231963	21-062-001-00001-0018	2,07	100,00	2,07
1600000003231966	21-062-001-00001-0020	1,49	100,00	1,49
1600000003231970	21-062-001-00001-0023	5,50	100,00	5,50
1600000007434042	21-075-018-00002-0005	77,40	100,00	77,40
1600000007434045	21-075-018-00003-0003	38,42	100,00	38,42
1600000010431416	21-062-001-00055-0005	7,58	100,00	7,58
1600000010431420	21-062-001-00055-0006	3,44	100,00	3,44
TOTAL		152,94		152,73

RESUMEN CRITERIOS DE SELECCIÓN

10.1.3 Conservación y mejora de pastos en sistemas de dehesas.

PUNTOS: 3,00

	<u>PUNTOS</u>	
Plan de Gestión Integral de Dehesas oficialmente aprobado	0,00	N
Porcentaje de superficie determinada en Red Natura 2000	0,00	0.0%
Tener suscrito o haber tenido suscrito convenio de colaboración con el proyecto LIFE+	0,00	N
Porcentaje de superficie determinada de la explotación bajo sistemas de producción integrada ganadera o producción ecológica	0,00	0.0%
Porcentaje de carga ganadera con especies rumiantes	3,00	100.0%
Porcentaje de carga ganadera con especies ovina	0,00	0.0%
Pendiente media de la explotación	0,00	0.0%



DETALLE CRITERIOS DE SELECCIÓN

10.1.3 Conservación y mejora de pastos en sistemas de dehesas.

PUNTOS: 3,00

Plan de Gestión Integral de Dehesas oficialmente aprobado

PUNTOS: 0,00 N

Porcentaje de superficie determinada en Red Natura 2000

PUNTOS: 0,00 0.0%

Tener suscrito o haber tenido suscrito convenio de colaboración con el proyecto LIFE+

PUNTOS: 0,00 N

Porcentaje de superficie determinada de la explotación bajo sistemas de producción integrada ganadera o producción ecológica

PUNTOS: 0,00 0.0%

Porcentaje de carga ganadera con especies rumiantes

PUNTOS: 3,00 100.0%

<u>EXPLOTACIÓN</u>	<u>ESPECIE</u>	<u>RUMIANTE</u>	<u>UGMs</u>
ES210630000224	CAPRINA	SI	38.25

Porcentaje de carga ganadera con especies ovina

PUNTOS: 0,00 0.0%

<u>EXPLOTACIÓN</u>	<u>ESPECIE</u>	<u>OVINA</u>	<u>UGMs</u>
ES210630000224	CAPRINA	NO	38.25

Pendiente media de la explotación

PUNTOS: 0,00 0.0%



<u>APELLIDOS Y NOMBRE / RAZÓN SOCIAL</u>	<u>NIF</u>	<u>EXPEDIENTE</u>	<u>PROPUESTA</u>
PALACIOS PALACIOS SABINO	29703003K	5006541	ADMITIDO
<u>SOLICITA ACTUACIÓN 1</u>	<u>SOLICITA ACTUACIÓN 2</u>	<u>PROPUESTA ACTUACIÓN 2</u>	<u>SOLICITA ACTUACIÓN 3</u>
NO	SI	ADMITIDO	NO

DETALLE DE ACTUACIÓN 2

IMPORTES POR ANUALIDAD

	<u>SUPERFICIE PROPUESTA</u>	<u>SUPERFICIE SUBVENCIONABLE</u>	<u>2016</u>	<u>2017</u>	<u>2018</u>	<u>2019</u>	<u>2020</u>
IMPORTE MÁXIMO	63,71	50,00	4.745,50 €	4.745,50 €	4.745,50 €	4.745,50 €	4.745,50 €
IMPORTE MEDIO DE TRANSFERENCIA (€/ha)			74,49 €	74,49 €	74,49 €	74,49 €	74,49 €

RECINTOS PROPUESTOS

<u>REF.</u>	<u>REFERENCIA SIGPAC</u>	<u>CULTIVO</u>	<u>DESCRIPCIÓN CULTIVO</u>	<u>S/R</u>	<u>PEND. MEDIA (%)</u>	<u>SUP. DEC. (ha)</u>	<u>SUP. BRUTA (ha)</u>	<u>CAP (%)</u>	<u>SUP. NETA (ha)</u>	<u>SUP. DEC. ADMIN. (ha)</u>	<u>SUP. CAMPO (ha)</u>	<u>SUP. CALC. (ha)</u>
1500000020501742	21-058-027-00013-0006	63000	PASTOS DE MENOS DE 5 AÑOS-SIN VARIEDAD	S	10,24	63,71	63,71	100,00	63,71	63,71		63,71

INCIDENCIAS

INCIDENCIA DESCRIPCIÓN

80861	Superficie solicitada mayor a la superficie máxima permitida para la operación.(50has) Sup. Resulta:63,71
80864	Superficie máxima determinada superior al 50% de la superficie de formación adehesada total de la dehesa Ref: Recinto:---- Cultivo: - Sup. Resulta:63,71 Sup. Formación Adehesada Total:111,26
80866	La superficie que figura en la capa de formación adehesada para el recinto, es inferior a la superficie por la que se solicita la ayuda para el recinto Ref:1500000020501742 Recinto:21-058-027-00013-006 Cultivo:63000 PASTOS DE MENOS DE 5 AÑOS-SIN VARIEDAD Secano Sup. Dec. Adm.:72,86 Sup. Censo Bruta:63,71

DETALLE DE SUPERFICIE DE FORMACIÓN ADEHESADA EN EL CENSO DE DEHESAS

<u>REF.</u>	<u>REFERENCIA SIGPAC</u>	<u>SUP. BRUTA (ha)</u>	<u>CAP (%)</u>	<u>SUP. NETA (ha)</u>
1500000020501742	21-058-027-00013-0006	63,71	100,00	63,71
1500000024855171	21-058-017-00013-0001	0,63	100,00	0,63
1500000024855174	21-058-017-00014-0002	0,31	100,00	0,31
1500000024855179	21-058-017-00014-0003	0,15	100,00	0,15
1500000024855183	21-058-017-00014-0009	50,36	85,00	42,80
1600000007314925	21-058-027-00013-0006	3,66	100,00	3,66
TOTAL		118,82		111,26

RESUMEN CRITERIOS DE SELECCIÓN

10.1.3 Conservación y mejora de pastos en sistemas de dehesas. PUNTOS: 9,00

	<u>PUNTOS</u>	
Plan de Gestión Integral de Dehesas oficialmente aprobado	0,00	N
Porcentaje de superficie determinada en Red Natura 2000	0,00	0.0%
Tener suscrito o haber tenido suscrito convenio de colaboración con el proyecto LIFE+	0,00	N
Porcentaje de superficie determinada de la explotación bajo sistemas de producción integrada ganadera o producción ecológica	4,00	100.0%
Porcentaje de carga ganadera con especies rumiantes	3,00	100.0%
Porcentaje de carga ganadera con especies ovina	0,00	0.0%
Pendiente media de la explotación	2,00	10.24%



DETALLE CRITERIOS DE SELECCIÓN

10.1.3 Conservación y mejora de pastos en sistemas de dehesas. PUNTOS: 9,00

Plan de Gestión Integral de Dehesas oficialmente aprobado PUNTOS: 0,00 N

Porcentaje de superficie determinada en Red Natura 2000 PUNTOS: 0,00 0.0%

REF.	REFERENCIA SIGPAC	CULTIVO	DESCRIPCIÓN CULTIVO	S/R	SUP. PROPUESTA (ha)	SUP. CUMPLE (ha)
1500000020501742	21-058-027-00013-0006	63000	PASTOS DE MENOS DE 5 AÑOS-SIN VARIEDAD	S	63,71	0,00

Tener suscrito o haber tenido suscrito convenio de colaboración con el proyecto LIFE+ PUNTOS: 0,00 N

Porcentaje de superficie determinada de la explotación bajo sistemas de producción integrada ganadera o producción ecológica PUNTOS: 4,00 100.0%

REF.	REFERENCIA SIGPAC	CULTIVO	DESCRIPCIÓN CULTIVO	S/R	SUP. PROPUESTA (ha)	SUP. CUMPLE (ha)
1500000020501742	21-058-027-00013-0006	63000	PASTOS DE MENOS DE 5 AÑOS-SIN VARIEDAD	S	63,71	63,71

Porcentaje de carga ganadera con especies rumiantes PUNTOS: 3,00 100.0%

EXPLOTACIÓN	ESPECIE	RUMIANTE	UGMs
ES210580000307	CAPRINA	SI	0
ES210580000343	CAPRINA	SI	52.73

Porcentaje de carga ganadera con especies ovina PUNTOS: 0,00 0.0%

EXPLOTACIÓN	ESPECIE	OVINA	UGMs
ES210580000307	CAPRINA	NO	0
ES210580000343	CAPRINA	NO	52.73

Pendiente media de la explotación PUNTOS: 2,00 10.24%

REF.	REFERENCIA SIGPAC	CULTIVO	DESCRIPCIÓN CULTIVO	S/R	PENDIENTE MEDIA (%)	SUP. PROPUESTA (ha)
1500000020501742	21-058-027-00013-0006	63000	PASTOS DE MENOS DE 5 AÑOS-SIN VARIEDAD	S	10,24	63,71



<u>APELLIDOS Y NOMBRE / RAZÓN SOCIAL</u>	<u>NIF</u>	<u>EXPEDIENTE</u>	<u>PROPUESTA</u>
PAQUITO-ELOY S.L.	B21141627	5007792	ADMITIDO
<u>SOLICITA ACTUACIÓN 1</u>	<u>SOLICITA ACTUACIÓN 2</u>	<u>SOLICITA ACTUACIÓN 3</u>	<u>PROPUESTA ACTUACIÓN 3</u>
NO	NO	SI	ADMITIDO

DETALLE DE ACTUACIÓN 3

IMPORTES POR ANUALIDAD

	<u>SUPERFICIE PROPUESTA</u>	<u>SUPERFICIE SUBVENCIONABLE</u>	<u>2016</u>	<u>2017</u>	<u>2018</u>	<u>2019</u>	<u>2020</u>
IMPORTE MÁXIMO	45,57	45,57	1.952,22 €	1.952,22 €	1.952,22 €	1.952,22 €	1.952,22 €
IMPORTE MEDIO DE TRANSFERENCIA (€/ha)			42,84 €	42,84 €	42,84 €	42,84 €	42,84 €

RECINTOS PROPUESTOS

<u>REF.</u>	<u>REFERENCIA SIGPAC</u>	<u>CULTIVO</u>	<u>DESCRIPCIÓN CULTIVO</u>	<u>S/R</u>	<u>PEND. MEDIA (%)</u>	<u>SUP. DEC. (ha)</u>	<u>SUP. BRUTA (ha)</u>	<u>CAP (%)</u>	<u>SUP. NETA (ha)</u>	<u>SUP. DEC. ADMIN. (ha)</u>	<u>SUP. CAMPO (ha)</u>	<u>SUP. CALC. (ha)</u>
160000025797349	21-064-027-00003-0004	63000	PASTOS DE MENOS DE 5 AÑOS-SIN VARIEDAD	S	9,83	27,20	23,24	100,00	23,24	23,24		23,24
160000025797369	21-064-027-00002-0002	62000	PASTOS PERMANENTES DE 5 O MAS AÑOS-SIN VARIEDAD	S	5,21	22,97	22,33	100,00	22,33	22,33		22,33

INCIDENCIAS

INCIDENCIA DESCRIPCIÓN

80866 La superficie que figura en la capa de formación adhesionada para el recinto, es inferior a la superficie por la que se solicita la ayuda para el recinto
 Ref:160000025797349 Recinto:21-064-027-00003-0004 Cultivo:63000 PASTOS DE MENOS DE 5 AÑOS-SIN VARIEDAD Secano Sup. Dec. Adm.:27,2 Sup. Censo Bruta:23,24
 Ref:160000025797369 Recinto:21-064-027-00002-0002 Cultivo:62000 PASTOS PERMANENTES DE 5 O MAS AÑOS-SIN VARIEDAD Secano Sup. Dec. Adm.:22,97 Sup. Censo Bruta:22,33

DETALLE DE SUPERFICIE DE FORMACIÓN ADEHESADA EN EL CENSO DE DEHESAS

<u>REF.</u>	<u>REFERENCIA SIGPAC</u>	<u>SUP. BRUTA (ha)</u>	<u>CAP (%)</u>	<u>SUP. NETA (ha)</u>
160000025797343	21-010-001-00004-0003	0,17	100,00	0,17
160000025797345	21-044-001-00091-0001	26,50	100,00	26,50
160000025797349	21-064-027-00003-0004	23,24	100,00	23,24
160000025797351	21-064-027-00003-0002	0,26	0,00	0,00
160000025797352	21-064-027-00002-0004	0,32	0,00	0,00
160000025797354	21-064-027-00002-0003	0,09	0,00	0,00
160000025797355	21-010-001-00004-0006	24,34	100,00	24,34
160000025797356	21-065-005-00091-0004	17,70	100,00	17,70
160000025797359	21-010-001-00004-0004	29,36	100,00	29,36
160000025797360	21-065-006-00005-0003	0,44	100,00	0,44
160000025797361	21-044-001-00093-0009	0,56	85,00	0,48
160000025797362	21-044-001-00093-0013	0,07	85,00	0,06
160000025797363	21-044-001-00094-0012	15,70	100,00	15,70
160000025797364	21-044-001-00094-0013	0,08	100,00	0,08
160000025797365	21-044-001-00092-0001	11,25	100,00	11,25
160000025797367	21-044-001-00093-0007	1,54	75,00	1,15
160000025797368	21-044-001-00093-0008	1,03	100,00	1,03
160000025797369	21-064-027-00002-0002	22,33	100,00	22,33
160000025797372	21-044-001-00095-0001	0,14	25,00	0,04
160000025797373	21-044-001-00095-0002	2,16	85,00	1,83
160000025797374	21-044-001-00095-0003	2,87	100,00	2,87
TOTAL		180,15		178,57



RESUMEN CRITERIOS DE SELECCIÓN

10.1.3 Conservación y mejora de pastos en sistemas de dehesas. PUNTOS: 9,00

	PUNTOS	
Plan de Gestión Integral de Dehesas oficialmente aprobado	0,00	N
Porcentaje de superficie determinada en Red Natura 2000	4,00	100.0%
Tener suscrito o haber tenido suscrito convenio de colaboración con el proyecto LIFE+	0,00	N
Porcentaje de superficie determinada de la explotación bajo sistemas de producción integrada ganadera o producción ecológica	4,00	100.0%
Porcentaje de carga ganadera con especies rumiantes	0,00	3.07%
Porcentaje de carga ganadera con especies ovina	0,00	0.0%
Pendiente media de la explotación	1,00	7.57%

DETALLE CRITERIOS DE SELECCIÓN

10.1.3 Conservación y mejora de pastos en sistemas de dehesas. PUNTOS: 9,00

Plan de Gestión Integral de Dehesas oficialmente aprobado	PUNTOS:	0,00	N
Porcentaje de superficie determinada en Red Natura 2000	PUNTOS:	4,00	100.0%

REF.	REFERENCIA SIGPAC	CULTIVO	DESCRIPCIÓN CULTIVO	S/R	SUP. PROPUESTA (ha)	SUP. CUMPLE (ha)
160000025797369	21-064-027-00002-0002	62000	PASTOS PERMANENTES DE 5 O MAS AÑOS-SIN VARIEDAD	S	22,33	22,33
160000025797349	21-064-027-00003-0004	63000	PASTOS DE MENOS DE 5 AÑOS-SIN VARIEDAD	S	23,24	23,24

Tener suscrito o haber tenido suscrito convenio de colaboración con el proyecto LIFE+	PUNTOS:	0,00	N
Porcentaje de superficie determinada de la explotación bajo sistemas de producción integrada ganadera o producción ecológica	PUNTOS:	4,00	100.0%

REF.	REFERENCIA SIGPAC	CULTIVO	DESCRIPCIÓN CULTIVO	S/R	SUP. PROPUESTA (ha)	SUP. CUMPLE (ha)
160000025797369	21-064-027-00002-0002	62000	PASTOS PERMANENTES DE 5 O MAS AÑOS-SIN VARIEDAD	S	22,33	22,33
160000025797349	21-064-027-00003-0004	63000	PASTOS DE MENOS DE 5 AÑOS-SIN VARIEDAD	S	23,24	23,24

Porcentaje de carga ganadera con especies rumiantes	PUNTOS:	0,00	3.07%
---	---------	------	-------

EXPLORACIÓN	ESPECIE	RUMIANTE	UGMs
ES210660000001	CAPRINA	SI	74.37
ES210660000001	GALLINAS	NO	2088.61
ES210660000001	PORCINO	NO	258.83

Porcentaje de carga ganadera con especies ovina	PUNTOS:	0,00	0.0%
---	---------	------	------

EXPLORACIÓN	ESPECIE	OVINA	UGMs
ES210660000001	CAPRINA	NO	74.37
ES210660000001	GALLINAS	NO	2088.61
ES210660000001	PORCINO	NO	258.83

Pendiente media de la explotación	PUNTOS:	1,00	7.57%
-----------------------------------	---------	------	-------

REF.	REFERENCIA SIGPAC	CULTIVO	DESCRIPCIÓN CULTIVO	S/R	PENDIENTE MEDIA (%)	SUP. PROPUESTA (ha)
160000025797369	21-064-027-00002-0002	62000	PASTOS PERMANENTES DE 5 O MAS AÑOS-SIN VARIEDAD	S	5,21	22,33
160000025797349	21-064-027-00003-0004	63000	PASTOS DE MENOS DE 5 AÑOS-SIN VARIEDAD	S	9,83	23,24

<u>APELLIDOS Y NOMBRE / RAZÓN SOCIAL</u>	<u>NIF</u>	<u>EXPEDIENTE</u>	<u>PROPUESTA</u>
PAYMOGO,S.A	A21009279	5007376	INADMITIDO
<u>SOLICITA ACTUACIÓN 1</u>	<u>SOLICITA ACTUACIÓN 2</u>	<u>PROPUESTA ACTUACIÓN 2</u>	<u>SOLICITA ACTUACIÓN 3</u>
NO	SI	INADMITIDO	NO

DETALLE DE ACTUACIÓN 2

IMPORTES POR ANUALIDAD

	<u>SUPERFICIE PROPUESTA</u>	<u>SUPERFICIE SUBVENCIONABLE</u>	2016	2017	2018	2019	2020
IMPORTE MÁXIMO	0,00	0,00	0,00 €	0,00 €	0,00 €	0,00 €	0,00 €
IMPORTE MEDIO DE TRANSFERENCIA (€/ha)			0,00 €	0,00 €	0,00 €	0,00 €	0,00 €

INCIDENCIAS

INCIDENCIA DESCRIPCIÓN

80854	La explotación por la que solicita ayudas no se encuentra inscrita en el Censo de Dehesas de Andalucía
80856	No cumple con la superficie mínima de cultivo elegible para solicitar la operación. Sup. Resuelta:0
80866	La superficie que figura en la capa de formación adhesionada para el recinto, es inferior a la superficie por la que se solicita la ayuda para el recinto Ref:1600000007901648 Recinto:21-057-008-00005-001 Cultivo:62000 PASTOS PERMANENTES DE 5 O MAS AÑOS-SIN VARIEDAD Secano Sup. Dec. Adm.:68,1 Sup. Censo Bruta:0
80867	Superficie resuelta para el grupo de pago menor que la mínima requerida Ref:1600000007901648 Recinto:21-057-008-00005-001 Cultivo:62000 PASTOS PERMANENTES DE 5 O MAS AÑOS-SIN VARIEDAD Secano Sup. Declarada:0 Sup. Resuelta:0

DETALLE DE SUPERFICIE DE FORMACIÓN ADEHESADA EN EL CENSO DE DEHESAS

RESUMEN CRITERIOS DE SELECCIÓN

10.1.3 Conservación y mejora de pastos en sistemas de dehesas.

PUNTOS: 2,00

	<u>PUNTOS</u>	
Plan de Gestión Integral de Dehesas oficialmente aprobado	0,00	N
Porcentaje de superficie determinada en Red Natura 2000	0,00	0.0%
Tener suscrito o haber tenido suscrito convenio de colaboración con el proyecto LIFE+	0,00	N
Porcentaje de superficie determinada de la explotación bajo sistemas de producción integrada ganadera o producción ecológica	0,00	0.0%
Porcentaje de carga ganadera con especies rumiantes	2,00	86.12%
Porcentaje de carga ganadera con especies ovina	0,00	0.0%
Pendiente media de la explotación	0,00	0.0%



DETALLE CRITERIOS DE SELECCIÓN

10.1.3 Conservación y mejora de pastos en sistemas de dehesas.

PUNTOS: 2,00

Plan de Gestión Integral de Dehesas oficialmente aprobado

PUNTOS: 0,00 N

Porcentaje de superficie determinada en Red Natura 2000

PUNTOS: 0,00 0.0%

Tener suscrito o haber tenido suscrito convenio de colaboración con el proyecto LIFE+

PUNTOS: 0,00 N

Porcentaje de superficie determinada de la explotación bajo sistemas de producción integrada ganadera o producción ecológica

PUNTOS: 0,00 0.0%

Porcentaje de carga ganadera con especies rumiantes

PUNTOS: 2,00 86.12%

<u>EXPLOTACIÓN</u>	<u>ESPECIE</u>	<u>RUMIANTE</u>	<u>UGMs</u>
ES210570000134	BOVINA	SI	248.1
ES210570000134	PORCINO	NO	40

Porcentaje de carga ganadera con especies ovina

PUNTOS: 0,00 0.0%

<u>EXPLOTACIÓN</u>	<u>ESPECIE</u>	<u>OVINA</u>	<u>UGMs</u>
ES210570000134	BOVINA	NO	248.1
ES210570000134	PORCINO	NO	40

Pendiente media de la explotación

PUNTOS: 0,00 0.0%



<u>APELLIDOS Y NOMBRE / RAZÓN SOCIAL</u>		<u>NIF</u>	<u>EXPEDIENTE</u>	<u>PROPUESTA</u>
PEREDA LOPEZ JOSE LUIS		44202847K	5007987	ADMITIDO
<u>SOLICITA ACTUACIÓN 1</u>	<u>PROPUESTA ACTUACIÓN 1</u>	<u>SOLICITA ACTUACIÓN 2</u>	<u>SOLICITA ACTUACIÓN 3</u>	
SI	ADMITIDO	NO	NO	

DETALLE DE ACTUACIÓN 1

IMPORTE POR ANUALIDAD

	<u>SUPERFICIE PROPUESTA</u>	<u>SUPERFICIE SUBVENCIONABLE</u>	<u>2016</u>	<u>2017</u>	<u>2018</u>	<u>2019</u>	<u>2020</u>
IMPORTE MÁXIMO	33,48	33,48	4.394,58 €	4.394,58 €	4.394,58 €	4.394,58 €	4.394,58 €
IMPORTE MEDIO DE TRANSFERENCIA (€/ha)			131,26 €	131,26 €	131,26 €	131,26 €	131,26 €

RECINTOS PROPUESTOS

<u>REF.</u>	<u>REFERENCIA SIGPAC</u>	<u>CULTIVO</u>	<u>DESCRIPCIÓN CULTIVO</u>	<u>S/R</u>	<u>PEND. MEDIA (%)</u>	<u>SUP. DEC. (ha)</u>	<u>SUP. BRUTA (ha)</u>	<u>CAP (%)</u>	<u>SUP. NETA (ha)</u>	<u>SUP. DEC. ADMIN. (ha)</u>	<u>SUP. CAMPO (ha)</u>	<u>SUP. CALC. (ha)</u>
1600000025881405	21-061-005-00112-0001	62000	PASTOS PERMANENTES DE 5 O MAS AÑOS-SIN VARIEDAD	S	15,72	38,35	33,48	100,00	33,48	33,48		33,48
1600000025881425	21-067-004-00035-0017	63000	PASTOS DE MENOS DE 5 AÑOS-SIN VARIEDAD	S	17,48	15,62	0,00	100,00	0,00	0,00		0,00

INCIDENCIAS

INCIDENCIA DESCRIPCIÓN

80866 La superficie que figura en la capa de formación adhesionada para el recinto, es inferior a la superficie por la que se solicita la ayuda para el recinto
 Ref:1600000025881405 Recinto:21-061-005-00112-0001 Cultivo:62000 PASTOS PERMANENTES DE 5 O MAS AÑOS-SIN VARIEDAD Secano Sup. Dec. Adm.:38,35 Sup. Censo Bruta:33,48
 Ref:1600000025881425 Recinto:21-067-004-00035-0017 Cultivo:63000 PASTOS DE MENOS DE 5 AÑOS-SIN VARIEDAD Secano Sup. Dec. Adm.:15,62 Sup. Censo Bruta:0



DETALLE DE SUPERFICIE DE FORMACIÓN ADEHESADA EN EL CENSO DE DEHESAS

REF.	REFERENCIA SIGPAC	SUP. BRUTA (ha)	CAP (%)	SUP. NETA (ha)
160000025881273	21-028-008-00002-0005	0,16	100,00	0,16
160000025881276	21-051-001-00077-0011	8,39	100,00	8,39
160000025881278	21-061-003-00069-0002	20,45	75,00	15,33
160000025881279	21-061-004-00149-0014	1,72	100,00	1,72
160000025881281	21-061-004-00169-0001	8,32	55,00	4,58
160000025881286	21-051-001-00015-0003	0,51	55,00	0,28
160000025881295	21-061-004-00149-0003	67,38	65,00	43,80
160000025881297	21-051-001-00079-0004	37,95	75,00	28,46
160000025881299	21-061-008-00026-0003	24,57	100,00	24,57
160000025881300	21-061-008-00026-0004	1,51	100,00	1,51
160000025881301	21-061-004-00183-0001	0,06	100,00	0,06
160000025881304	21-051-002-00018-0001	11,00	0,00	0,00
160000025881306	21-061-004-00152-0009	0,01	0,00	0,00
160000025881307	21-051-001-00011-0004	0,60	0,00	0,00
160000025881314	21-051-001-00077-0010	2,86	75,00	2,14
160000025881317	21-061-004-00152-0006	0,04	0,00	0,00
160000025881319	21-028-008-00006-0013	7,80	100,00	7,80
160000025881320	21-061-003-00028-0003	0,03	100,00	0,03
160000025881322	21-028-008-00006-0035	1,91	100,00	1,91
160000025881323	21-061-004-00152-0005	0,38	0,00	0,00
160000025881324	21-061-004-00178-0002	0,01	0,00	0,00
160000025881327	21-051-001-00079-0013	0,01	0,00	0,00
160000025881329	21-061-004-00152-0007	0,03	0,00	0,00
160000025881331	21-061-003-00069-0006	2,41	100,00	2,41
160000025881332	21-061-003-00070-0007	1,63	100,00	1,63
160000025881334	21-061-003-00070-0001	32,82	85,00	27,90
160000025881335	21-028-008-00005-0001	3,59	100,00	3,59
160000025881340	21-051-001-00018-0002	2,28	0,00	0,00
160000025881342	21-061-004-00181-0001	2,48	0,00	0,00
160000025881343	21-061-004-00193-0001	0,27	0,00	0,00
160000025881344	21-061-004-00194-0001	2,86	0,00	0,00
160000025881345	21-051-001-00077-0006	1,43	100,00	1,43
160000025881347	21-051-001-00077-0012	0,02	0,00	0,00
160000025881352	21-061-003-00069-0004	3,02	100,00	3,02
160000025881355	21-061-004-00149-0002	0,72	100,00	0,72
160000025881359	21-061-003-00069-0007	0,21	0,00	0,00
160000025881360	21-051-001-00079-0003	0,08	85,00	0,07
160000025881361	21-061-004-00168-0001	0,18	100,00	0,18
160000025881366	21-051-001-00011-0005	0,99	45,00	0,45
160000025881367	21-061-004-00180-0002	0,01	0,00	0,00
160000025881371	21-028-008-00006-0032	0,35	0,00	0,00
160000025881372	21-061-004-00178-0001	0,25	85,00	0,22
160000025881380	21-061-004-00152-0003	33,65	100,00	33,65
160000025881383	21-061-004-00152-0004	4,32	100,00	4,32
160000025881384	21-061-004-00152-0008	0,01	0,00	0,00
160000025881385	21-028-008-00006-0001	7,92	100,00	7,92
160000025881386	21-061-004-00152-0010	0,01	0,00	0,00
160000025881393	21-061-004-00180-0001	0,25	65,00	0,16
160000025881396	21-051-001-00015-0004	0,01	100,00	0,01
160000025881398	21-028-008-00006-0011	0,21	0,00	0,00
160000025881399	21-051-001-00077-0001	0,46	0,00	0,00
160000025881401	21-051-001-00079-0002	0,01	0,00	0,00
160000025881403	21-061-003-00028-0002	37,48	85,00	31,86
160000025881405	21-061-005-00112-0001	33,48	100,00	33,48
160000025881408	21-061-003-00070-0008	1,32	100,00	1,32
160000025881413	21-028-008-00006-0036	4,18	100,00	4,18
160000025881415	21-028-008-00006-0037	0,27	0,00	0,00
160000025881428	21-051-001-00079-0006	1,31	0,00	0,00

TOTAL 376,19 299,26

REF.	REFERENCIA SIGPAC	SUP. BRUTA (ha)	CAP (%)	SUP. NETA (ha)
160000025881430	21-061-004-00149-0013	0,02	0,00	0,00
TOTAL		376,21		299,26

RESUMEN CRITERIOS DE SELECCIÓN

10.1.3 Conservación y mejora de pastos en sistemas de dehesas. PUNTOS: 9,00

	PUNTOS	
Plan de Gestión Integral de Dehesas oficialmente aprobado	0,00	N
Porcentaje de superficie determinada en Red Natura 2000	4,00	100.0%
Tener suscrito o haber tenido suscrito convenio de colaboración con el proyecto LIFE+	0,00	N
Porcentaje de superficie determinada de la explotación bajo sistemas de producción integrada ganadera o producción ecológica	0,00	0.0%
Porcentaje de carga ganadera con especies rumiantes	1,00	57.7%
Porcentaje de carga ganadera con especies ovina	1,00	57.7%
Pendiente media de la explotación	3,00	15.72%

DETALLE CRITERIOS DE SELECCIÓN

10.1.3 Conservación y mejora de pastos en sistemas de dehesas. PUNTOS: 9,00

REF.	REFERENCIA SIGPAC	CULTIVO	DESCRIPCIÓN CULTIVO	S/R	SUP. PROPUESTA (ha)	SUP. CUMPLE (ha)
160000025881405	21-061-005-00112-0001	62000	PASTOS PERMANENTES DE 5 O MAS AÑOS-SIN VARIEDAD	S	33,48	33,48
160000025881425	21-067-004-00035-0017	63000	PASTOS DE MENOS DE 5 AÑOS-SIN VARIEDAD	S	0,00	0,00

	PUNTOS	
Plan de Gestión Integral de Dehesas oficialmente aprobado	0,00	N
Porcentaje de superficie determinada en Red Natura 2000	4,00	100.0%
Tener suscrito o haber tenido suscrito convenio de colaboración con el proyecto LIFE+	0,00	N
Porcentaje de superficie determinada de la explotación bajo sistemas de producción integrada ganadera o producción ecológica	0,00	0.0%

REF.	REFERENCIA SIGPAC	CULTIVO	DESCRIPCIÓN CULTIVO	S/R	SUP. PROPUESTA (ha)	SUP. CUMPLE (ha)
160000025881405	21-061-005-00112-0001	62000	PASTOS PERMANENTES DE 5 O MAS AÑOS-SIN VARIEDAD	S	33,48	0,00
160000025881425	21-067-004-00035-0017	63000	PASTOS DE MENOS DE 5 AÑOS-SIN VARIEDAD	S	0,00	0,00

Porcentaje de carga ganadera con especies rumiantes PUNTOS: 1,00 57.7%

EXPLORACIÓN	ESPECIE	RUMIANTE	UGMs
ES210510000002	OVINA	SI	74.77
ES210680000022	PORCINO	NO	54.82

Porcentaje de carga ganadera con especies ovina PUNTOS: 1,00 57.7%

EXPLORACIÓN	ESPECIE	OVINA	UGMs
ES210510000002	OVINA	SI	74.77
ES210680000022	PORCINO	NO	54.82

Pendiente media de la explotación PUNTOS: 3,00 15.72%

<u>REF.</u>	<u>REFERENCIA SIGPAC</u>	<u>CULTIVO</u>	<u>DESCRIPCIÓN CULTIVO</u>	<u>S/R</u>	<u>PENDIENTE MEDIA (%)</u>	<u>SUP. PROPUESTA (ha)</u>
160000025881405	21-061-005-00112-0001	62000	PASTOS PERMANENTES DE 5 O MAS AÑOS-SIN VARIEDAD	S	15,72	33,48
160000025881425	21-067-004-00035-0017	63000	PASTOS DE MENOS DE 5 AÑOS-SIN VARIEDAD	S	17,48	0,00



<u>APELLIDOS Y NOMBRE / RAZÓN SOCIAL</u>		<u>NIF</u>	<u>EXPEDIENTE</u>	<u>PROPUESTA</u>
PEREDA LOPEZ MARIA JOSE		44203203D	5007986	ADMITIDO
<u>SOLICITA ACTUACIÓN 1</u>	<u>PROPUESTA ACTUACIÓN 1</u>	<u>SOLICITA ACTUACIÓN 2</u>	<u>SOLICITA ACTUACIÓN 3</u>	
SI	ADMITIDO	NO	NO	

DETALLE DE ACTUACIÓN 1

IMPORTES POR ANUALIDAD

	<u>SUPERFICIE PROPUESTA</u>	<u>SUPERFICIE SUBVENCIONABLE</u>	<u>2016</u>	<u>2017</u>	<u>2018</u>	<u>2019</u>	<u>2020</u>
IMPORTE MÁXIMO	46,94	46,94	6.161,34 €	6.161,34 €	6.161,34 €	6.161,34 €	6.161,34 €
IMPORTE MEDIO DE TRANSFERENCIA (€/ha)			131,26 €	131,26 €	131,26 €	131,26 €	131,26 €

RECINTOS PROPUESTOS

<u>REF.</u>	<u>REFERENCIA SIGPAC</u>	<u>CULTIVO</u>	<u>DESCRIPCIÓN CULTIVO</u>	<u>S/R</u>	<u>PEND. MEDIA (%)</u>	<u>SUP. DEC. (ha)</u>	<u>SUP. BRUTA (ha)</u>	<u>CAP (%)</u>	<u>SUP. NETA (ha)</u>	<u>SUP. DEC. ADMIN. (ha)</u>	<u>SUP. CAMPO (ha)</u>	<u>SUP. CALC. (ha)</u>
1600000025877078	21-061-005-00113-0002	62000	PASTOS PERMANENTES DE 5 O MAS AÑOS-SIN VARIEDAD	S	14,19	47,83	46,94	100,00	46,94	46,94		46,94

INCIDENCIAS

INCIDENCIA DESCRIPCIÓN

80866	La superficie que figura en la capa de formación adehesada para el recinto, es inferior a la superficie por la que se solicita la ayuda para el recinto Ref:1600000025877078 Recinto:21-061-005-00113-002 Cultivo:62000 PASTOS PERMANENTES DE 5 O MAS AÑOS-SIN VARIEDAD Secano Sup. Dec. Adm.:47,83 Sup. Censo Bruta:46,94
-------	--

DETALLE DE SUPERFICIE DE FORMACIÓN ADEHESADA EN EL CENSO DE DEHESAS

<u>REF.</u>	<u>REFERENCIA SIGPAC</u>	<u>SUP. BRUTA (ha)</u>	<u>CAP (%)</u>	<u>SUP. NETA (ha)</u>
1600000025877075	21-061-005-00112-0001	205,58	100,00	205,58
1600000025877076	21-061-005-00121-0002	0,04	100,00	0,04
1600000025877077	21-061-005-00113-0003	0,10	100,00	0,10
1600000025877078	21-061-005-00113-0002	46,94	100,00	46,94
TOTAL		252,66		252,66

RESUMEN CRITERIOS DE SELECCIÓN

10.1.3 Conservación y mejora de pastos en sistemas de dehesas.

PUNTOS: 2,00

	<u>PUNTOS</u>	
Plan de Gestión Integral de Dehesas oficialmente aprobado	0,00	N
Porcentaje de superficie determinada en Red Natura 2000	0,00	0.0%
Tener suscrito o haber tenido suscrito convenio de colaboración con el proyecto LIFE+	0,00	N
Porcentaje de superficie determinada de la explotación bajo sistemas de producción integrada ganadera o producción ecológica	0,00	0.0%
Porcentaje de carga ganadera con especies rumiantes	0,00	0.0%
Porcentaje de carga ganadera con especies ovina	0,00	0.0%
Pendiente media de la explotación	2,00	14.19%



DETALLE CRITERIOS DE SELECCIÓN

10.1.3 Conservación y mejora de pastos en sistemas de dehesas. PUNTOS: 2,00

Plan de Gestión Integral de Dehesas oficialmente aprobado PUNTOS: 0,00 N

Porcentaje de superficie determinada en Red Natura 2000 PUNTOS: 0,00 0.0%

REF.	REFERENCIA SIGPAC	CULTIVO	DESCRIPCIÓN CULTIVO	S/R	SUP. PROPUESTA (ha)	SUP. CUMPLE (ha)
1600000025877078	21-061-005-00113-0002	62000	PASTOS PERMANENTES DE 5 O MAS AÑOS-SIN VARIEDAD	S	46,94	0,00

Tener suscrito o haber tenido suscrito convenio de colaboración con el proyecto LIFE+ PUNTOS: 0,00 N

Porcentaje de superficie determinada de la explotación bajo sistemas de producción integrada ganadera o producción ecológica PUNTOS: 0,00 0.0%

REF.	REFERENCIA SIGPAC	CULTIVO	DESCRIPCIÓN CULTIVO	S/R	SUP. PROPUESTA (ha)	SUP. CUMPLE (ha)
1600000025877078	21-061-005-00113-0002	62000	PASTOS PERMANENTES DE 5 O MAS AÑOS-SIN VARIEDAD	S	46,94	0,00

Porcentaje de carga ganadera con especies rumiantes PUNTOS: 0,00 0.0%

Porcentaje de carga ganadera con especies ovina PUNTOS: 0,00 0.0%

Pendiente media de la explotación PUNTOS: 2,00 14.19%

REF.	REFERENCIA SIGPAC	CULTIVO	DESCRIPCIÓN CULTIVO	S/R	PENDIENTE MEDIA (%)	SUP. PROPUESTA (ha)
1600000025877078	21-061-005-00113-0002	62000	PASTOS PERMANENTES DE 5 O MAS AÑOS-SIN VARIEDAD	S	14,19	46,94



<u>APELLIDOS Y NOMBRE / RAZÓN SOCIAL</u>	<u>NIF</u>	<u>EXPEDIENTE</u>	<u>PROPUESTA</u>
PEREZ DOMINGUEZ DOLORES PEÑA	44218103M	5006262	ADMITIDO
<u>SOLICITA ACTUACIÓN 1</u>	<u>SOLICITA ACTUACIÓN 2</u>	<u>SOLICITA ACTUACIÓN 3</u>	<u>PROPUESTA ACTUACIÓN 3</u>
NO	NO	SI	ADMITIDO

DETALLE DE ACTUACIÓN 3

IMPORTES POR ANUALIDAD

	<u>SUPERFICIE PROPUESTA</u>	<u>SUPERFICIE SUBVENCIONABLE</u>	<u>2016</u>	<u>2017</u>	<u>2018</u>	<u>2019</u>	<u>2020</u>
IMPORTE MÁXIMO	25,24	12,62	540,64 €	540,64 €	540,64 €	540,64 €	540,64 €
IMPORTE MEDIO DE TRANSFERENCIA (€/ha)			21,42 €	21,42 €	21,42 €	21,42 €	21,42 €

RECINTOS PROPUESTOS

<u>REF.</u>	<u>REFERENCIA SIGPAC</u>	<u>CULTIVO</u>	<u>DESCRIPCIÓN CULTIVO</u>	<u>S/R</u>	<u>PEND. MEDIA (%)</u>	<u>SUP. DEC. (ha)</u>	<u>SUP. BRUTA (ha)</u>	<u>CAP (%)</u>	<u>SUP. NETA (ha)</u>	<u>SUP. DEC. ADMIN. (ha)</u>	<u>SUP. CAMPO (ha)</u>	<u>SUP. CALC. (ha)</u>
1500000015773154	21-058-027-00051-0003	62000	PASTOS PERMANENTES DE 5 O MAS AÑOS-SIN VARIEDAD	S	10,74	0,00	3,20	0,00	0,00	0,00		0,00
1600000003220688	21-058-008-00021-0010	62000	PASTOS PERMANENTES DE 5 O MAS AÑOS-SIN VARIEDAD	S	11,36	23,74	23,74	100,00	23,74	23,74		23,74
1600000003220694	21-058-008-00021-0012	63000	PASTOS DE MENOS DE 5 AÑOS-SIN VARIEDAD	S	11,75	1,50	1,50	100,00	1,50	1,50		1,50
1600000003223938	21-058-027-00055-0003	62000	PASTOS PERMANENTES DE 5 O MAS AÑOS-SIN VARIEDAD	S	9,61	1,94	0,00	100,00	0,00	0,00		0,00

INCIDENCIAS

INCIDENCIA DESCRIPCIÓN

- 225 La superficie de cruce total de productos de la agrupación Pastos permanentes sobre un mismo recinto en el conjunto de las solicitudes, no puede superar la superficie total admisible de pastos
Ref:1600000003223938 Recinto:21-058-027-00055-003 Cultivo:62000 PASTOS PERMANENTES DE 5 O MAS AÑOS-SIN VARIEDAD Secano Superficie admisible de pastos del recinto según SIGPAC.:973 Suma de superficies de cruce netas declaradas para este recinto por todos los solicitantes.:976 Exceso de superficie (Hectáreas):0,03
- 80864 Superficie máxima determinada superior al 50% de la superficie de formación adhesionada total de la dehesa
Ref: Recinto:---- Cultivo: - Sup. Resuelta:25,24 Sup. Formación Adhesionada Total:25,24
- 80866 La superficie que figura en la capa de formación adhesionada para el recinto, es inferior a la superficie por la que se solicita la ayuda para el recinto
Ref:1500000015773154 Recinto:21-058-027-00051-0003 Cultivo:62000 PASTOS PERMANENTES DE 5 O MAS AÑOS-SIN VARIEDAD Secano Sup. Dec. Adm.:3,37 Sup. Censo Bruta:3,2
Ref:1600000003220688 Recinto:21-058-008-00021-010 Cultivo:62000 PASTOS PERMANENTES DE 5 O MAS AÑOS-SIN VARIEDAD Secano Sup. Dec. Adm.:26,84 Sup. Censo Bruta:23,74
Ref:1600000003220694 Recinto:21-058-008-00021-012 Cultivo:63000 PASTOS DE MENOS DE 5 AÑOS-SIN VARIEDAD Secano Sup. Dec. Adm.:1,84 Sup. Censo Bruta:1,5
Ref:1600000003223938 Recinto:21-058-027-00055-003 Cultivo:62000 PASTOS PERMANENTES DE 5 O MAS AÑOS-SIN VARIEDAD Secano Sup. Dec. Adm.:1,94 Sup. Censo Bruta:0

DETALLE DE SUPERFICIE DE FORMACIÓN ADEHESADA EN EL CENSO DE DEHESAS

<u>REF.</u>	<u>REFERENCIA SIGPAC</u>	<u>SUP. BRUTA (ha)</u>	<u>CAP (%)</u>	<u>SUP. NETA (ha)</u>
1500000015773154	21-058-027-00051-0003	3,20	0,00	0,00
1600000003220688	21-058-008-00021-0010	23,74	100,00	23,74
1600000003220694	21-058-008-00021-0012	1,50	100,00	1,50
TOTAL		28,44		25,24

RESUMEN CRITERIOS DE SELECCIÓN

10.1.3 Conservación y mejora de pastos en sistemas de dehesas. PUNTOS: 6,00

	<u>PUNTOS</u>	
Plan de Gestión Integral de Dehesas oficialmente aprobado	0,00	N
Porcentaje de superficie determinada en Red Natura 2000	0,00	0.0%
Tener suscrito o haber tenido suscrito convenio de colaboración con el proyecto LIFE+	0,00	N
Porcentaje de superficie determinada de la explotación bajo sistemas de producción integrada ganadera o producción ecológica	4,00	100.0%
Porcentaje de carga ganadera con especies rumiantes	0,00	3.29%
Porcentaje de carga ganadera con especies ovina	0,00	0.0%
Pendiente media de la explotación	2,00	11.38%

DETALLE CRITERIOS DE SELECCIÓN

10.1.3 Conservación y mejora de pastos en sistemas de dehesas. PUNTOS: 6,00

Plan de Gestión Integral de Dehesas oficialmente aprobado PUNTOS: 0,00 N

Porcentaje de superficie determinada en Red Natura 2000 PUNTOS: 0,00 0.0%

REF.	REFERENCIA SIGPAC	CULTIVO	DESCRIPCIÓN CULTIVO	S/R	SUP. PROPUESTA (ha)	SUP. CUMPLE (ha)
160000003220688	21-058-008-00021-0010	62000	PASTOS PERMANENTES DE 5 O MAS AÑOS-SIN VARIEDAD	S	23,74	0,00
160000003220694	21-058-008-00021-0012	63000	PASTOS DE MENOS DE 5 AÑOS-SIN VARIEDAD	S	1,50	0,00
1500000015773154	21-058-027-00051-0003	62000	PASTOS PERMANENTES DE 5 O MAS AÑOS-SIN VARIEDAD	S	0,00	0,00
1600000003223938	21-058-027-00055-0003	62000	PASTOS PERMANENTES DE 5 O MAS AÑOS-SIN VARIEDAD	S	0,00	0,00

Tener suscrito o haber tenido suscrito convenio de colaboración con el proyecto LIFE+ PUNTOS: 0,00 N

Porcentaje de superficie determinada de la explotación bajo sistemas de producción integrada ganadera o producción ecológica PUNTOS: 4,00 100.0%

REF.	REFERENCIA SIGPAC	CULTIVO	DESCRIPCIÓN CULTIVO	S/R	SUP. PROPUESTA (ha)	SUP. CUMPLE (ha)
160000003220688	21-058-008-00021-0010	62000	PASTOS PERMANENTES DE 5 O MAS AÑOS-SIN VARIEDAD	S	23,74	23,74
160000003220694	21-058-008-00021-0012	63000	PASTOS DE MENOS DE 5 AÑOS-SIN VARIEDAD	S	1,50	1,50
1500000015773154	21-058-027-00051-0003	62000	PASTOS PERMANENTES DE 5 O MAS AÑOS-SIN VARIEDAD	S	0,00	0,00
1600000003223938	21-058-027-00055-0003	62000	PASTOS PERMANENTES DE 5 O MAS AÑOS-SIN VARIEDAD	S	0,00	0,00

Porcentaje de carga ganadera con especies rumiantes PUNTOS: 0,00 3.29%


EXPLOTACIÓN	ESPECIE	RUMIANTE	UGMs
ES210580000261	CAPRINA	SI	31.09
ES210580000261	PORCINO	NO	13.15
ES210580000453	GALLINAS	NO	901.27

Porcentaje de carga ganadera con especies ovina PUNTOS: 0,00 0.0%

EXPLOTACIÓN	ESPECIE	OVINA	UGMs
ES210580000261	CAPRINA	NO	31.09
ES210580000261	PORCINO	NO	13.15
ES210580000453	GALLINAS	NO	901.27

Pendiente media de la explotación PUNTOS: 2,00 11.38%

REF.	REFERENCIA SIGPAC	CULTIVO	DESCRIPCIÓN CULTIVO	S/R	PENDIENTE MEDIA (%)	SUP. PROPUESTA (ha)
160000003220688	21-058-008-00021-0010	62000	PASTOS PERMANENTES DE 5 O MAS AÑOS-SIN VARIEDAD	S	11,36	23,74
160000003220694	21-058-008-00021-0012	63000	PASTOS DE MENOS DE 5 AÑOS-SIN VARIEDAD	S	11,75	1,50
1500000015773154	21-058-027-00051-0003	62000	PASTOS PERMANENTES DE 5 O MAS AÑOS-SIN VARIEDAD	S	10,74	0,00
1600000003223938	21-058-027-00055-0003	62000	PASTOS PERMANENTES DE 5 O MAS AÑOS-SIN VARIEDAD	S	9,61	0,00



<u>APELLIDOS Y NOMBRE / RAZÓN SOCIAL</u>	<u>NIF</u>	<u>EXPEDIENTE</u>	<u>PROPUESTA</u>
PEREZ ESCUDERO JOSE MANUEL	29434622G	5005015	ADMITIDO
<u>SOLICITA ACTUACIÓN 1</u>	<u>SOLICITA ACTUACIÓN 2</u>	<u>PROPUESTA ACTUACIÓN 2</u>	<u>SOLICITA ACTUACIÓN 3</u>
NO	SI	ADMITIDO	NO

DETALLE DE ACTUACIÓN 2

IMPORTES POR ANUALIDAD

	<u>SUPERFICIE PROPUESTA</u>	<u>SUPERFICIE SUBVENCIONABLE</u>	<u>2016</u>	<u>2017</u>	<u>2018</u>	<u>2019</u>	<u>2020</u>
IMPORTE MÁXIMO	32,17	32,17	3.053,25 €	3.053,25 €	3.053,25 €	3.053,25 €	3.053,25 €
IMPORTE MEDIO DE TRANSFERENCIA (€/ha)			94,91 €	94,91 €	94,91 €	94,91 €	94,91 €

RECINTOS PROPUESTOS

<u>REF.</u>	<u>REFERENCIA SIGPAC</u>	<u>CULTIVO</u>	<u>DESCRIPCIÓN CULTIVO</u>	<u>S/R</u>	<u>PEND. MEDIA (%)</u>	<u>SUP. DEC. (ha)</u>	<u>SUP. BRUTA (ha)</u>	<u>CAP (%)</u>	<u>SUP. NETA (ha)</u>	<u>SUP. DEC. ADMIN. (ha)</u>	<u>SUP. CAMPO (ha)</u>	<u>SUP. CALC. (ha)</u>
160000003231449	21-061-006-00065-0003	62000	PASTOS PERMANENTES DE 5 O MAS AÑOS-SIN VARIEDAD	S	22,67	19,52	22,96	85,00	19,51	19,51		19,51
1600000008153896	21-061-006-00069-0012	62000	PASTOS PERMANENTES DE 5 O MAS AÑOS-SIN VARIEDAD	S	25,34	15,42	23,72	65,00	15,42	15,42		12,66

INCIDENCIAS

INCIDENCIA DESCRIPCIÓN

224	La superficie de cruce total de productos de la agrupación Pastos permanentes sobre un mismo recinto en una misma solicitud, no puede superar la superficie total admisible de pastos. Ref:1600000008153896 Recinto:21-061-006-00069-012 Cultivo:62000 PASTOS PERMANENTES DE 5 O MAS AÑOS-SIN VARIEDAD Secano Superficie admisible de pastos del recinto según SIGPAC.:3852 Suma de superficies de cruce netas declaradas para este recinto por el solicitante.:4128 Exceso de superficie (Hectáreas):2,76
80866	La superficie que figura en la capa de formación adhesionada para el recinto, es inferior a la superficie por la que se solicita la ayuda para el recinto Ref:160000003231449 Recinto:21-061-006-00065-003 Cultivo:62000 PASTOS PERMANENTES DE 5 O MAS AÑOS-SIN VARIEDAD Secano Sup. Dec. Adm.:25,65 Sup. Censo Bruta:22,96 Ref:1600000008153896 Recinto:21-061-006-00069-012 Cultivo:62000 PASTOS PERMANENTES DE 5 O MAS AÑOS-SIN VARIEDAD Secano Sup. Dec. Adm.:27,58 Sup. Censo Bruta:23,72

DETALLE DE SUPERFICIE DE FORMACIÓN ADEHESADA EN EL CENSO DE DEHESAS

<u>REF.</u>	<u>REFERENCIA SIGPAC</u>	<u>SUP. BRUTA (ha)</u>	<u>CAP (%)</u>	<u>SUP. NETA (ha)</u>
1500000015781234	21-061-006-00065-0004	0,63	100,00	0,63
1500000021405338	21-061-006-00069-0022	0,35	0,00	0,00
1600000003231449	21-061-006-00065-0003	22,96	85,00	19,51
1600000003231450	21-061-006-00065-0003	17,60	85,00	14,96
1600000003231457	21-061-006-00065-0009	0,07	100,00	0,07
1600000008153889	21-061-006-00069-0009	2,03	0,00	0,00
1600000008153895	21-061-006-00069-0012	25,87	55,00	14,23
1600000008153896	21-061-006-00069-0012	23,72	65,00	15,42
1600000008153897	21-061-006-00069-0013	1,03	0,00	0,00
1600000008153904	21-061-006-00069-0019	4,01	0,00	0,00
TOTAL		98,27		64,82

RESUMEN CRITERIOS DE SELECCIÓN

10.1.3 Conservación y mejora de pastos en sistemas de dehesas.

PUNTOS: 12,00

	<u>PUNTOS</u>	
Plan de Gestión Integral de Dehesas oficialmente aprobado	0,00	N
Porcentaje de superficie determinada en Red Natura 2000	4,00	100.0%
Tener suscrito o haber tenido suscrito convenio de colaboración con el proyecto LIFE+	0,00	N
Porcentaje de superficie determinada de la explotación bajo sistemas de producción integrada ganadera o producción ecológica	4,00	100.0%
Porcentaje de carga ganadera con especies rumiantes	1,00	60.13%
Porcentaje de carga ganadera con especies ovina	0,00	0.0%
Pendiente media de la explotación	3,00	23.72%

DETALLE CRITERIOS DE SELECCIÓN

10.1.3 Conservación y mejora de pastos en sistemas de dehesas.

PUNTOS: 12,00

Plan de Gestión Integral de Dehesas oficialmente aprobado

PUNTOS: 0,00 N

Porcentaje de superficie determinada en Red Natura 2000

PUNTOS: 4,00 100.0%

<u>REF.</u>	<u>REFERENCIA SIGPAC</u>	<u>CULTIVO</u>	<u>DESCRIPCIÓN CULTIVO</u>	<u>S/R</u>	<u>SUP. PROPUESTA (ha)</u>	<u>SUP. CUMPLE (ha)</u>
160000003231449	21-061-006-00065-0003	62000	PASTOS PERMANENTES DE 5 O MAS AÑOS-SIN VARIEDAD	S	19,51	19,51
160000008153896	21-061-006-00069-0012	62000	PASTOS PERMANENTES DE 5 O MAS AÑOS-SIN VARIEDAD	S	12,66	12,66

Tener suscrito o haber tenido suscrito convenio de colaboración con el proyecto LIFE+

PUNTOS: 0,00 N

Porcentaje de superficie determinada de la explotación bajo sistemas de producción integrada ganadera o producción ecológica

PUNTOS: 4,00 100.0%

<u>REF.</u>	<u>REFERENCIA SIGPAC</u>	<u>CULTIVO</u>	<u>DESCRIPCIÓN CULTIVO</u>	<u>S/R</u>	<u>SUP. PROPUESTA (ha)</u>	<u>SUP. CUMPLE (ha)</u>
160000003231449	21-061-006-00065-0003	62000	PASTOS PERMANENTES DE 5 O MAS AÑOS-SIN VARIEDAD	S	19,51	19,51
160000008153896	21-061-006-00069-0012	62000	PASTOS PERMANENTES DE 5 O MAS AÑOS-SIN VARIEDAD	S	12,66	12,66

Porcentaje de carga ganadera con especies rumiantes

PUNTOS: 1,00 60.13%

<u>EXPLOTACIÓN</u>	<u>ESPECIE</u>	<u>RUMIANTE</u>	<u>UGMs</u>
ES210620000012	BOVINA	SI	32.23
ES210620000012	PORCINO	NO	21.37

Porcentaje de carga ganadera con especies ovina

PUNTOS: 0,00 0.0%

<u>EXPLOTACIÓN</u>	<u>ESPECIE</u>	<u>OVINA</u>	<u>UGMs</u>
ES210620000012	BOVINA	NO	32.23
ES210620000012	PORCINO	NO	21.37

Pendiente media de la explotación

PUNTOS: 3,00 23.72%

<u>REF.</u>	<u>REFERENCIA SIGPAC</u>	<u>CULTIVO</u>	<u>DESCRIPCIÓN CULTIVO</u>	<u>S/R</u>	<u>PENDIENTE MEDIA (%)</u>	<u>SUP. PROPUESTA (ha)</u>
160000003231449	21-061-006-00065-0003	62000	PASTOS PERMANENTES DE 5 O MAS AÑOS-SIN VARIEDAD	S	22,67	19,51
160000008153896	21-061-006-00069-0012	62000	PASTOS PERMANENTES DE 5 O MAS AÑOS-SIN VARIEDAD	S	25,34	12,66



<u>APELLIDOS Y NOMBRE / RAZÓN SOCIAL</u>	<u>NIF</u>	<u>EXPEDIENTE</u>	<u>PROPUESTA</u>
PEREZ GONZALEZ JUSTO	75540993T	5006408	ADMITIDO
<u>SOLICITA ACTUACIÓN 1</u>	<u>SOLICITA ACTUACIÓN 2</u>	<u>SOLICITA ACTUACIÓN 3</u>	<u>PROPUESTA ACTUACIÓN 3</u>
NO	NO	SI	ADMITIDO

DETALLE DE ACTUACIÓN 3

IMPORTES POR ANUALIDAD

	<u>SUPERFICIE PROPUESTA</u>	<u>SUPERFICIE SUBVENCIONABLE</u>	<u>2016</u>	<u>2017</u>	<u>2018</u>	<u>2019</u>	<u>2020</u>
IMPORTE MÁXIMO	15,11	15,11	647,31 €	647,31 €	647,31 €	647,31 €	647,31 €
IMPORTE MEDIO DE TRANSFERENCIA (€/ha)			42,84 €	42,84 €	42,84 €	42,84 €	42,84 €

RECINTOS PROPUESTOS

<u>REF.</u>	<u>REFERENCIA SIGPAC</u>	<u>CULTIVO</u>	<u>DESCRIPCIÓN CULTIVO</u>	<u>S/R</u>	<u>PEND. MEDIA (%)</u>	<u>SUP. DEC. (ha)</u>	<u>SUP. BRUTA (ha)</u>	<u>CAP (%)</u>	<u>SUP. NETA (ha)</u>	<u>SUP. DEC. ADMIN. (ha)</u>	<u>SUP. CAMPO (ha)</u>	<u>SUP. CALC. (ha)</u>
160000026065725	21-077-026-00014-0002	62000	PASTOS PERMANENTES DE 5 O MAS AÑOS-SIN VARIEDAD	S	15,07	15,11	20,10	75,17	15,11	15,11		15,11

INCIDENCIAS

INCIDENCIA DESCRIPCIÓN

80866 La superficie que figura en la capa de formación adehesada para el recinto, es inferior a la superficie por la que se solicita la ayuda para el recinto
 Ref:160000026065725 Recinto:21-077-026-00014-002 Cultivo:62000 PASTOS PERMANENTES DE 5 O MAS AÑOS-SIN VARIEDAD
 Secano Sup. Dec. Adm.:29,36 Sup. Censo Bruta:20,1

DETALLE DE SUPERFICIE DE FORMACIÓN ADEHESADA EN EL CENSO DE DEHESAS

<u>REF.</u>	<u>REFERENCIA SIGPAC</u>	<u>SUP. BRUTA (ha)</u>	<u>CAP (%)</u>	<u>SUP. NETA (ha)</u>
160000026065724	21-077-026-00010-0003	77,44	75,00	58,08
160000026065725	21-077-026-00014-0002	20,09	85,00	17,08
160000026065726	21-077-026-00011-0001	22,67	75,00	17,00
TOTAL		120,20		92,16

RESUMEN CRITERIOS DE SELECCIÓN

10.1.3 Conservación y mejora de pastos en sistemas de dehesas.

PUNTOS: 9,00

	<u>PUNTOS</u>	
Plan de Gestión Integral de Dehesas oficialmente aprobado	0,00	N
Porcentaje de superficie determinada en Red Natura 2000	0,00	0.0%
Tener suscrito o haber tenido suscrito convenio de colaboración con el proyecto LIFE+	0,00	N
Porcentaje de superficie determinada de la explotación bajo sistemas de producción integrada ganadera o producción ecológica	4,00	100.0%
Porcentaje de carga ganadera con especies rumiantes	2,00	88.13%
Porcentaje de carga ganadera con especies ovina	0,00	0.0%
Pendiente media de la explotación	3,00	15.07%



DETALLE CRITERIOS DE SELECCIÓN

10.1.3 Conservación y mejora de pastos en sistemas de dehesas. PUNTOS: 9,00

Plan de Gestión Integral de Dehesas oficialmente aprobado PUNTOS: 0,00 N

Porcentaje de superficie determinada en Red Natura 2000 PUNTOS: 0,00 0.0%

REF.	REFERENCIA SIGPAC	CULTIVO	DESCRIPCIÓN CULTIVO	S/R	SUP. PROPUESTA (ha)	SUP. CUMPLE (ha)
1600000026065725	21-077-026-00014-0002	62000	PASTOS PERMANENTES DE 5 O MAS AÑOS-SIN VARIEDAD	S	15,11	0,00

Tener suscrito o haber tenido suscrito convenio de colaboración con el proyecto LIFE+ PUNTOS: 0,00 N

Porcentaje de superficie determinada de la explotación bajo sistemas de producción integrada ganadera o producción ecológica PUNTOS: 4,00 100.0%

REF.	REFERENCIA SIGPAC	CULTIVO	DESCRIPCIÓN CULTIVO	S/R	SUP. PROPUESTA (ha)	SUP. CUMPLE (ha)
1600000026065725	21-077-026-00014-0002	62000	PASTOS PERMANENTES DE 5 O MAS AÑOS-SIN VARIEDAD	S	15,11	15,11

Porcentaje de carga ganadera con especies rumiantes PUNTOS: 2,00 88.13%

EXPLOTACIÓN	ESPECIE	RUMIANTE	UGMs
ES210780000382	BOVINA	SI	45.07
ES210780000382	PORCINO	NO	6.07

Porcentaje de carga ganadera con especies ovina PUNTOS: 0,00 0.0%

EXPLOTACIÓN	ESPECIE	OVINA	UGMs
ES210780000382	BOVINA	NO	45.07
ES210780000382	PORCINO	NO	6.07

Pendiente media de la explotación PUNTOS: 3,00 15.07%

REF.	REFERENCIA SIGPAC	CULTIVO	DESCRIPCIÓN CULTIVO	S/R	PENDIENTE MEDIA (%)	SUP. PROPUESTA (ha)
1600000026065725	21-077-026-00014-0002	62000	PASTOS PERMANENTES DE 5 O MAS AÑOS-SIN VARIEDAD	S	15,07	15,11



<u>APELLIDOS Y NOMBRE / RAZÓN SOCIAL</u>	<u>NIF</u>	<u>EXPEDIENTE</u>	<u>PROPUESTA</u>
PEREZ INFANTE LEONOR	2943320J	5008751	ADMITIDO
<u>SOLICITA ACTUACIÓN 1</u>	<u>SOLICITA ACTUACIÓN 2</u>	<u>PROPUESTA ACTUACIÓN 2</u>	<u>SOLICITA ACTUACIÓN 3</u>
NO	SI	ADMITIDO	NO

DETALLE DE ACTUACIÓN 2

IMPORTES POR ANUALIDAD

	<u>SUPERFICIE PROPUESTA</u>	<u>SUPERFICIE SUBVENCIONABLE</u>	<u>2016</u>	<u>2017</u>	<u>2018</u>	<u>2019</u>	<u>2020</u>
IMPORTE MÁXIMO	49,89	49,89	4.735,06 €	4.735,06 €	4.735,06 €	4.735,06 €	4.735,06 €
IMPORTE MEDIO DE TRANSFERENCIA (€/ha)			94,91 €	94,91 €	94,91 €	94,91 €	94,91 €

RECINTOS PROPUESTOS

<u>REF.</u>	<u>REFERENCIA SIGPAC</u>	<u>CULTIVO</u>	<u>DESCRIPCIÓN CULTIVO</u>	<u>S/R</u>	<u>PEND. MEDIA (%)</u>	<u>SUP. DEC. (ha)</u>	<u>SUP. BRUTA (ha)</u>	<u>CAP (%)</u>	<u>SUP. NETA (ha)</u>	<u>SUP. DEC. ADMIN. (ha)</u>	<u>SUP. CAMPO (ha)</u>	<u>SUP. CALC. (ha)</u>
160000026275444	21-067-004-00021-0002	62000	PASTOS PERMANENTES DE 5 O MAS AÑOS-SIN VARIEDAD	S	13,57	11,73	11,69	100,00	11,69	11,69		11,69
160000026275450	21-067-004-00041-0003	62000	PASTOS PERMANENTES DE 5 O MAS AÑOS-SIN VARIEDAD	S	11,95	12,27	12,26	100,00	12,26	12,26		12,26
160000026275454	21-067-004-00040-0003	62000	PASTOS PERMANENTES DE 5 O MAS AÑOS-SIN VARIEDAD	S	14,05	17,49	17,45	100,00	17,45	17,45		17,45
160000026275455	21-067-004-00041-0007	62000	PASTOS PERMANENTES DE 5 O MAS AÑOS-SIN VARIEDAD	S	12,43	8,49	8,49	100,00	8,49	8,49		8,49

INCIDENCIAS

INCIDENCIA DESCRIPCIÓN

80866	La superficie que figura en la capa de formación adhesionada para el recinto, es inferior a la superficie por la que se solicita la ayuda para el recinto Ref:160000026275444 Recinto:21-067-004-00021-0002 Cultivo:62000 PASTOS PERMANENTES DE 5 O MAS AÑOS-SIN VARIEDAD Secano Sup. Dec. Adm.:11,73 Sup. Censo Bruta:11,69 Ref:160000026275450 Recinto:21-067-004-00041-0003 Cultivo:62000 PASTOS PERMANENTES DE 5 O MAS AÑOS-SIN VARIEDAD Secano Sup. Dec. Adm.:12,27 Sup. Censo Bruta:12,26 Ref:160000026275454 Recinto:21-067-004-00040-0003 Cultivo:62000 PASTOS PERMANENTES DE 5 O MAS AÑOS-SIN VARIEDAD Secano Sup. Dec. Adm.:17,49 Sup. Censo Bruta:17,45
-------	---

DETALLE DE SUPERFICIE DE FORMACIÓN ADEHESADA EN EL CENSO DE DEHESAS

<u>REF.</u>	<u>REFERENCIA SIGPAC</u>	<u>SUP. BRUTA (ha)</u>	<u>CAP (%)</u>	<u>SUP. NETA (ha)</u>
160000026275444	21-067-004-00021-0002	11,69	100,00	11,69
160000026275445	21-067-003-00021-0004	0,03	100,00	0,03
160000026275446	21-067-003-00028-0002	20,53	100,00	20,53
160000026275447	21-067-003-00001-0001	15,45	85,00	13,13
160000026275448	21-067-003-00021-0003	40,78	65,00	26,51
160000026275450	21-067-004-00041-0003	12,26	100,00	12,26
160000026275451	21-067-003-00028-0003	7,30	100,00	7,30
160000026275452	21-067-003-00002-0002	22,50	65,00	14,63
160000026275453	21-067-003-00017-0002	121,92	100,00	121,92
160000026275454	21-067-004-00040-0003	17,45	100,00	17,45
160000026275455	21-067-004-00041-0007	8,49	100,00	8,49
160000026275457	21-067-003-00020-0001	5,74	100,00	5,74
160000026275458	21-067-004-00040-0003	5,78	100,00	5,78
TOTAL		289,92		265,46

RESUMEN CRITERIOS DE SELECCIÓN

10.1.3 Conservación y mejora de pastos en sistemas de dehesas. PUNTOS: 8,00

	<u>PUNTOS</u>	
Plan de Gestión Integral de Dehesas oficialmente aprobado	0,00	N
Porcentaje de superficie determinada en Red Natura 2000	0,00	0.0%
Tener suscrito o haber tenido suscrito convenio de colaboración con el proyecto LIFE+	0,00	N
Porcentaje de superficie determinada de la explotación bajo sistemas de producción integrada ganadera o producción ecológica	4,00	100.0%
Porcentaje de carga ganadera con especies rumiantes	2,00	83.41%
Porcentaje de carga ganadera con especies ovina	0,00	0.0%
Pendiente media de la explotación	2,00	13.15%

DETALLE CRITERIOS DE SELECCIÓN

10.1.3 Conservación y mejora de pastos en sistemas de dehesas. PUNTOS: 8,00

Plan de Gestión Integral de Dehesas oficialmente aprobado PUNTOS: 0,00 N

Porcentaje de superficie determinada en Red Natura 2000 PUNTOS: 0,00 0.0%

REF.	REFERENCIA SIGPAC	CULTIVO	DESCRIPCIÓN CULTIVO	S/R	SUP. PROPUESTA (ha)	SUP. CUMPLE (ha)
160000026275444	21-067-004-00021-0002	62000	PASTOS PERMANENTES DE 5 O MAS AÑOS-SIN VARIEDAD	S	11,69	0,00
160000026275454	21-067-004-00040-0003	62000	PASTOS PERMANENTES DE 5 O MAS AÑOS-SIN VARIEDAD	S	17,45	0,00
160000026275450	21-067-004-00041-0003	62000	PASTOS PERMANENTES DE 5 O MAS AÑOS-SIN VARIEDAD	S	12,26	0,00
160000026275455	21-067-004-00041-0007	62000	PASTOS PERMANENTES DE 5 O MAS AÑOS-SIN VARIEDAD	S	8,49	0,00

Tener suscrito o haber tenido suscrito convenio de colaboración con el proyecto LIFE+ PUNTOS: 0,00 N

Porcentaje de superficie determinada de la explotación bajo sistemas de producción integrada ganadera o producción ecológica PUNTOS: 4,00 100.0%

REF.	REFERENCIA SIGPAC	CULTIVO	DESCRIPCIÓN CULTIVO	S/R	SUP. PROPUESTA (ha)	SUP. CUMPLE (ha)
160000026275444	21-067-004-00021-0002	62000	PASTOS PERMANENTES DE 5 O MAS AÑOS-SIN VARIEDAD	S	11,69	11,69
160000026275454	21-067-004-00040-0003	62000	PASTOS PERMANENTES DE 5 O MAS AÑOS-SIN VARIEDAD	S	17,45	17,45
160000026275450	21-067-004-00041-0003	62000	PASTOS PERMANENTES DE 5 O MAS AÑOS-SIN VARIEDAD	S	12,26	12,26
160000026275455	21-067-004-00041-0007	62000	PASTOS PERMANENTES DE 5 O MAS AÑOS-SIN VARIEDAD	S	8,49	8,49

Porcentaje de carga ganadera con especies rumiantes PUNTOS: 2,00 83.41%

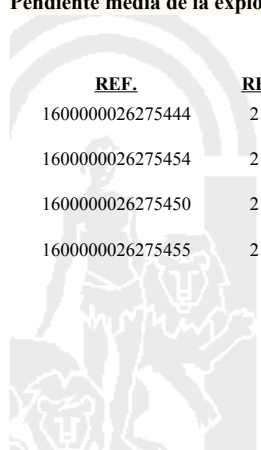
EXPLOTACIÓN	ESPECIE	RUMIANTE	UGMs
ES210680000010	PORCINO	NO	0
ES2106800000431	BOVINA	SI	127.98
ES2106800000431	CAPRINA	SI	0
ES2106800000477	PORCINO	NO	25.46

Porcentaje de carga ganadera con especies ovina PUNTOS: 0,00 0.0%

EXPLOTACIÓN	ESPECIE	OVINA	UGMs
ES210680000010	PORCINO	NO	0
ES2106800000431	BOVINA	NO	127.98
ES2106800000431	CAPRINA	NO	0
ES2106800000477	PORCINO	NO	25.46

Pendiente media de la explotación PUNTOS: 2,00 13.15%

REF.	REFERENCIA SIGPAC	CULTIVO	DESCRIPCIÓN CULTIVO	S/R	PENDIENTE MEDIA (%)	SUP. PROPUESTA (ha)
160000026275444	21-067-004-00021-0002	62000	PASTOS PERMANENTES DE 5 O MAS AÑOS-SIN VARIEDAD	S	13,57	11,69
160000026275454	21-067-004-00040-0003	62000	PASTOS PERMANENTES DE 5 O MAS AÑOS-SIN VARIEDAD	S	14,05	17,45
160000026275450	21-067-004-00041-0003	62000	PASTOS PERMANENTES DE 5 O MAS AÑOS-SIN VARIEDAD	S	11,95	12,26
160000026275455	21-067-004-00041-0007	62000	PASTOS PERMANENTES DE 5 O MAS AÑOS-SIN VARIEDAD	S	12,43	8,49



<u>APELLIDOS Y NOMBRE / RAZÓN SOCIAL</u>	<u>NIF</u>	<u>EXPEDIENTE</u>	<u>PROPUESTA</u>
PEREZ MORON JUAN	44223572T	5006577	ADMITIDO
<u>SOLICITA ACTUACIÓN 1</u>	<u>SOLICITA ACTUACIÓN 2</u>	<u>PROPUESTA ACTUACIÓN 2</u>	<u>SOLICITA ACTUACIÓN 3</u>
NO	SI	ADMITIDO	NO

DETALLE DE ACTUACIÓN 2

IMPORTE POR ANUALIDAD

	<u>SUPERFICIE PROPUESTA</u>	<u>SUPERFICIE SUBVENCIONABLE</u>	2016	2017	2018	2019	2020
IMPORTE MÁXIMO	42,55	42,55	4.038,42 €	4.038,42 €	4.038,42 €	4.038,42 €	4.038,42 €
IMPORTE MEDIO DE TRANSFERENCIA (€/ha)			94,91 €	94,91 €	94,91 €	94,91 €	94,91 €

RECINTOS PROPUESTOS

<u>REF.</u>	<u>REFERENCIA SIGPAC</u>	<u>CULTIVO</u>	<u>DESCRIPCIÓN CULTIVO</u>	<u>S/R</u>	<u>PEND. MEDIA (%)</u>	<u>SUP. DEC. (ha)</u>	<u>SUP. BRUTA (ha)</u>	<u>CAP (%)</u>	<u>SUP. NETA (ha)</u>	<u>SUP. DEC. ADMIN. (ha)</u>	<u>SUP. CAMPO (ha)</u>	<u>SUP. CALC. (ha)</u>
1600000003047589	21-006-019-00007-0003	63000	PASTOS DE MENOS DE 5 AÑOS-SIN VARIEDAD	S	10,59	30,03	30,02	100,00	30,02	30,02		30,02
1600000003047709	21-006-020-00013-0002	62000	PASTOS PERMANENTES DE 5 O MAS AÑOS-SIN VARIEDAD	S	6,37	0,25	0,25	100,00	0,25	0,25		0,25
1600000003047713	21-006-020-00014-0001	63000	PASTOS DE MENOS DE 5 AÑOS-SIN VARIEDAD	S	5,00	0,96	0,00	100,00	0,00	0,00		0,00
1600000003047722	21-006-020-00016-0003	62000	PASTOS PERMANENTES DE 5 O MAS AÑOS-SIN VARIEDAD	S	8,78	8,60	8,60	100,00	8,60	8,60		8,60
1600000003047727	21-006-020-00016-0005	63000	PASTOS DE MENOS DE 5 AÑOS-SIN VARIEDAD	S	13,09	3,68	3,68	100,00	3,68	3,68		3,68

INCIDENCIAS

INCIDENCIA DESCRIPCIÓN

80866	La superficie que figura en la capa de formación adhesionada para el recinto, es inferior a la superficie por la que se solicita la ayuda para el recinto Ref:1600000003047589 Recinto:21-006-019-00007-003 Cultivo:63000 PASTOS DE MENOS DE 5 AÑOS-SIN VARIEDAD Secano Sup. Dec. Adm.:30,69 Sup. Censo Bruta:30,02 Ref:1600000003047709 Recinto:21-006-020-00013-002 Cultivo:62000 PASTOS PERMANENTES DE 5 O MAS AÑOS-SIN VARIEDAD Secano Sup. Dec. Adm.:0,27 Sup. Censo Bruta:0,25 Ref:1600000003047713 Recinto:21-006-020-00014-001 Cultivo:63000 PASTOS DE MENOS DE 5 AÑOS-SIN VARIEDAD Secano Sup. Dec. Adm.:1,15 Sup. Censo Bruta:0 Ref:1600000003047722 Recinto:21-006-020-00016-003 Cultivo:62000 PASTOS PERMANENTES DE 5 O MAS AÑOS-SIN VARIEDAD Secano Sup. Dec. Adm.:9,04 Sup. Censo Bruta:8,6 Ref:1600000003047727 Recinto:21-006-020-00016-005 Cultivo:63000 PASTOS DE MENOS DE 5 AÑOS-SIN VARIEDAD Secano Sup. Dec. Adm.:3,75 Sup. Censo Bruta:3,68
-------	--



DETALLE DE SUPERFICIE DE FORMACIÓN ADEHESADA EN EL CENSO DE DEHESAS

REF.	REFERENCIA SIGPAC	SUP. BRUTA (ha)	CAP (%)	SUP. NETA (ha)
1500000015563303	21-006-019-00001-0001	1,21	100,00	1,21
1500000022587000	21-006-019-00003-0012	4,31	100,00	4,31
1600000003047579	21-006-019-00001-0002	1,37	65,00	0,89
1600000003047583	21-006-019-00006-0005	9,27	100,00	9,27
1600000003047589	21-006-019-00007-0003	30,02	100,00	30,02
1600000003047594	21-006-019-00007-0003	0,26	100,00	0,26
1600000003047598	21-006-019-00007-0006	5,15	100,00	5,15
1600000003047603	21-006-019-00010-0012	0,24	100,00	0,24
1600000003047608	21-006-019-00010-0014	2,95	85,00	2,51
1600000003047615	21-006-019-00010-0016	11,34	100,00	11,34
1600000003047620	21-006-019-00010-0023	0,03	0,00	0,00
1600000003047648	21-006-019-00011-0001	0,13	100,00	0,13
1600000003047653	21-006-019-00012-0012	0,02	45,00	0,01
1600000003047670	21-006-019-00012-0024	1,59	100,00	1,59
1600000003047674	21-006-019-00012-0025	1,75	100,00	1,75
1600000003047679	21-006-019-00013-0007	2,98	100,00	2,98
1600000003047684	21-006-019-00013-0009	2,96	100,00	2,96
1600000003047709	21-006-020-00013-0002	0,25	100,00	0,25
1600000003047718	21-006-020-00016-0002	1,94	100,00	1,94
1600000003047722	21-006-020-00016-0003	8,60	100,00	8,60
1600000003047727	21-006-020-00016-0005	3,68	100,00	3,68
1600000003047732	21-006-020-00016-0005	0,01	100,00	0,01
1600000003047738	21-006-020-00016-0008	0,12	100,00	0,12
1600000003047744	21-006-020-00016-0010	0,74	100,00	0,74
1600000003047751	21-006-020-00016-0012	0,51	100,00	0,51
1600000003047756	21-006-020-00016-0014	0,25	35,00	0,09
1600000003047761	21-006-020-00018-0003	8,39	85,00	7,13
1600000003047766	21-006-020-00020-0001	0,29	100,00	0,29
1600000003047771	21-006-020-00020-0002	0,36	100,00	0,36
1600000009194302	21-006-019-00002-0004	0,22	75,00	0,16
1600000009194307	21-006-019-00002-0005	0,31	100,00	0,31
1600000009194312	21-006-019-00002-0006	0,35	100,00	0,35
1600000009194317	21-006-019-00002-0007	0,46	100,00	0,46
1600000009194322	21-006-019-00002-0008	0,48	100,00	0,48
1600000009194327	21-006-019-00002-0009	0,54	100,00	0,54
1600000009194332	21-006-019-00002-0010	0,54	100,00	0,54
1600000009194337	21-006-019-00002-0014	14,52	100,00	14,52
1600000009194342	21-006-019-00002-0015	23,68	100,00	23,68
1600000009194347	21-006-019-00003-0006	0,27	35,00	0,10
1600000009194357	21-006-019-00003-0008	0,03	0,00	0,00
1600000009194362	21-006-019-00003-0009	0,08	0,00	0,00
1600000009194367	21-006-019-00003-0010	5,49	100,00	5,49
1600000009194380	21-006-019-00003-0013	3,81	100,00	3,81
1600000009194385	21-006-019-00005-0001	1,73	100,00	1,73
1600000009194390	21-006-019-00005-0002	0,15	25,00	0,04
1600000010477129	21-006-019-00014-0012	0,19	85,00	0,16
1600000010477134	21-006-019-00014-0012	4,09	85,00	3,48
1600000010477139	21-006-019-00014-0014	2,42	100,00	2,42
1600000010477149	21-006-019-00014-0014	0,18	100,00	0,18
1600000010477167	21-006-019-00014-0025	0,44	85,00	0,37
1600000010477181	21-006-019-00032-0001	7,71	100,00	7,71
1600000010477185	21-006-019-00032-0002	2,81	85,00	2,39
TOTAL		171,22		167,26

RESUMEN CRITERIOS DE SELECCIÓN

10.1.3 Conservación y mejora de pastos en sistemas de dehesas.

PUNTOS: 8,91

Plan de Gestión Integral de Dehesas oficialmente aprobado

PUNTOS

0,00 N

Porcentaje de superficie determinada en Red Natura 2000

0,00 0.0%

	<u>PUNTOS</u>	<u>CUMPLE</u>
Tener suscrito o haber tenido suscrito convenio de colaboración con el proyecto LIFE+	0,00	N
Porcentaje de superficie determinada de la explotación bajo sistemas de producción integrada ganadera o producción ecológica	3,91	90.76%
Porcentaje de carga ganadera con especies rumiantes	3,00	100.0%
Porcentaje de carga ganadera con especies ovina	0,00	0.0%
Pendiente media de la explotación	2,00	10.42%

DETALLE CRITERIOS DE SELECCIÓN

10.1.3 Conservación y mejora de pastos en sistemas de dehesas. PUNTOS: 8,91

Plan de Gestión Integral de Dehesas oficialmente aprobado	PUNTOS: 0,00	N
Porcentaje de superficie determinada en Red Natura 2000	PUNTOS: 0,00	0.0%

REF.	REFERENCIA SIGPAC	CULTIVO	DESCRIPCIÓN CULTIVO	S/R	<u>SUP. PROPUESTA (ha)</u>	<u>SUP. CUMPLE (ha)</u>
160000003047589	21-006-019-00007-0003	63000	PASTOS DE MENOS DE 5 AÑOS-SIN VARIEDAD	S	30,02	0,00
160000003047709	21-006-020-00013-0002	62000	PASTOS PERMANENTES DE 5 O MAS AÑOS-SIN VARIEDAD	S	0,25	0,00
160000003047713	21-006-020-00014-0001	63000	PASTOS DE MENOS DE 5 AÑOS-SIN VARIEDAD	S	0,00	0,00
160000003047722	21-006-020-00016-0003	62000	PASTOS PERMANENTES DE 5 O MAS AÑOS-SIN VARIEDAD	S	8,60	0,00
160000003047727	21-006-020-00016-0005	63000	PASTOS DE MENOS DE 5 AÑOS-SIN VARIEDAD	S	3,68	0,00

Tener suscrito o haber tenido suscrito convenio de colaboración con el proyecto LIFE+	PUNTOS: 0,00	N
Porcentaje de superficie determinada de la explotación bajo sistemas de producción integrada ganadera o producción ecológica	PUNTOS: 3,91	90.76%

REF.	REFERENCIA SIGPAC	CULTIVO	DESCRIPCIÓN CULTIVO	S/R	<u>SUP. PROPUESTA (ha)</u>	<u>SUP. CUMPLE (ha)</u>
160000003047589	21-006-019-00007-0003	63000	PASTOS DE MENOS DE 5 AÑOS-SIN VARIEDAD	S	30,02	30,02
160000003047709	21-006-020-00013-0002	62000	PASTOS PERMANENTES DE 5 O MAS AÑOS-SIN VARIEDAD	S	0,25	0,00
160000003047713	21-006-020-00014-0001	63000	PASTOS DE MENOS DE 5 AÑOS-SIN VARIEDAD	S	0,00	0,00
160000003047722	21-006-020-00016-0003	62000	PASTOS PERMANENTES DE 5 O MAS AÑOS-SIN VARIEDAD	S	8,60	8,60
160000003047727	21-006-020-00016-0005	63000	PASTOS DE MENOS DE 5 AÑOS-SIN VARIEDAD	S	3,68	0,00

Porcentaje de carga ganadera con especies rumiantes	PUNTOS: 3,00	100.0%
---	---------------------	--------

EXPLORACIÓN	ESPECIE	RUMIANTE	UGMs
ES210060000255	BOVINA	SI	15.01
ES210060000255	CAPRINA	SI	40.47

Porcentaje de carga ganadera con especies ovina	PUNTOS: 0,00	0.0%
---	---------------------	------

EXPLORACIÓN	ESPECIE	OVINA	UGMs
ES210060000255	BOVINA	NO	15.01
ES210060000255	CAPRINA	NO	40.47

Pendiente media de la explotación	PUNTOS: 2,00	10.42%
-----------------------------------	---------------------	--------

REF.	REFERENCIA SIGPAC	CULTIVO	DESCRIPCIÓN CULTIVO	S/R	<u>PENDIENTE MEDIA (%)</u>	<u>SUP. PROPUESTA (ha)</u>
160000003047589	21-006-019-00007-0003	63000	PASTOS DE MENOS DE 5 AÑOS-SIN VARIEDAD	S	10,59	30,02
160000003047709	21-006-020-00013-0002	62000	PASTOS PERMANENTES DE 5 O MAS AÑOS-SIN VARIEDAD	S	6,37	0,25
160000003047713	21-006-020-00014-0001	63000	PASTOS DE MENOS DE 5 AÑOS-SIN VARIEDAD	S	5,00	0,00

REF.	REFERENCIA SIGPAC	CULTIVO	DESCRIPCIÓN CULTIVO	S/R	PENDIENTE		SUP.
					MEDIA (%)	PROPUESTA	(ha)
160000003047722	21-006-020-00016-0003	62000	PASTOS PERMANENTES DE 5 O MAS AÑOS-SIN VARIEDAD	S	8,78		8,60
160000003047727	21-006-020-00016-0005	63000	PASTOS DE MENOS DE 5 AÑOS-SIN VARIEDAD	S	13,09		3,68



<u>APELLIDOS Y NOMBRE / RAZÓN SOCIAL</u>	<u>NIF</u>	<u>EXPEDIENTE</u>	<u>PROPUESTA</u>
PEREZ NAVARRO ISABEL	44249633W	5006321	ADMITIDO
<u>SOLICITA ACTUACIÓN 1</u>	<u>SOLICITA ACTUACIÓN 2</u>	<u>PROPUESTA ACTUACIÓN 2</u>	<u>SOLICITA ACTUACIÓN 3</u>
NO	SI	ADMITIDO	NO

DETALLE DE ACTUACIÓN 2

IMPORTES POR ANUALIDAD

	<u>SUPERFICIE PROPUESTA</u>	<u>SUPERFICIE SUBVENCIONABLE</u>	<u>2016</u>	<u>2017</u>	<u>2018</u>	<u>2019</u>	<u>2020</u>
IMPORTE MÁXIMO	42,32	42,32	4.016,59 €	4.016,59 €	4.016,59 €	4.016,59 €	4.016,59 €
IMPORTE MEDIO DE TRANSFERENCIA (€/ha)			94,91 €	94,91 €	94,91 €	94,91 €	94,91 €

RECINTOS PROPUESTOS

<u>REF.</u>	<u>REFERENCIA SIGPAC</u>	<u>CULTIVO</u>	<u>DESCRIPCIÓN CULTIVO</u>	<u>S/R</u>	<u>PEND. MEDIA (%)</u>	<u>SUP. DEC. (ha)</u>	<u>SUP. BRUTA (ha)</u>	<u>CAP (%)</u>	<u>SUP. NETA (ha)</u>	<u>SUP. DEC. ADMIN. (ha)</u>	<u>SUP. CAMPO (ha)</u>	<u>SUP. CALC. (ha)</u>
1500000024336771	21-001-010-00009-0001	62000	PASTOS PERMANENTES DE 5 O MAS AÑOS-SIN VARIEDAD	S	11,74	3,79	1,83	100,00	1,83	1,83		1,83
1600000010696572	21-001-010-00009-0001	62000	PASTOS PERMANENTES DE 5 O MAS AÑOS-SIN VARIEDAD	S	11,74	41,52	40,49	100,00	40,49	40,49		40,49

INCIDENCIAS

INCIDENCIA DESCRIPCIÓN

80866	La superficie que figura en la capa de formación adhesionada para el recinto, es inferior a la superficie por la que se solicita la ayuda para el recinto Ref:1500000024336771 Recinto:21-001-010-00009-0001 Cultivo:62000 PASTOS PERMANENTES DE 5 O MAS AÑOS-SIN VARIEDAD Secano Sup. Dec. Adm.:5,36 Sup. Censo Bruta:1,83 Ref:1600000010696572 Recinto:21-001-010-00009-0001 Cultivo:62000 PASTOS PERMANENTES DE 5 O MAS AÑOS-SIN VARIEDAD Secano Sup. Dec. Adm.:41,52 Sup. Censo Bruta:40,49
-------	---

DETALLE DE SUPERFICIE DE FORMACIÓN ADEHESADA EN EL CENSO DE DEHESAS

<u>REF.</u>	<u>REFERENCIA SIGPAC</u>	<u>SUP. BRUTA (ha)</u>	<u>CAP (%)</u>	<u>SUP. NETA (ha)</u>
1500000024336771	21-001-010-00009-0001	1,84	100,00	1,84
1600000003016122	21-001-011-00025-0002	12,00	45,00	5,40
1600000003052371	21-007-013-00002-0013	1,38	100,00	1,38
1600000003052381	21-007-013-00002-0015	0,17	45,00	0,08
1600000008605457	21-001-021-00080-0007	4,20	100,00	4,20
1600000010696572	21-001-010-00009-0001	40,49	100,00	40,49
1600000010696580	21-001-010-00011-0003	36,12	100,00	36,12
TOTAL		96,20		89,51

RESUMEN CRITERIOS DE SELECCIÓN

10.1.3 Conservación y mejora de pastos en sistemas de dehesas.

PUNTOS: 13,00

	<u>PUNTOS</u>
Plan de Gestión Integral de Dehesas oficialmente aprobado	0,00 N
Porcentaje de superficie determinada en Red Natura 2000	4,00 100.0%
Tener suscrito o haber tenido suscrito convenio de colaboración con el proyecto LIFE+	0,00 N
Porcentaje de superficie determinada de la explotación bajo sistemas de producción integrada ganadera o producción ecológica	4,00 100.0%
Porcentaje de carga ganadera con especies rumiantes	3,00 100.0%
Porcentaje de carga ganadera con especies ovina	0,00 0.0%
Pendiente media de la explotación	2,00 11.74%



DETALLE CRITERIOS DE SELECCIÓN

10.1.3 Conservación y mejora de pastos en sistemas de dehesas.

PUNTOS: 13,00

Plan de Gestión Integral de Dehesas oficialmente aprobado

PUNTOS: 0,00 N

Porcentaje de superficie determinada en Red Natura 2000

PUNTOS: 4,00 100.0%

REF.	REFERENCIA SIGPAC	CULTIVO	DESCRIPCIÓN CULTIVO	S/R	SUP. PROPUESTA (ha)	SUP. CUMPLE (ha)
1600000010696572	21-001-010-00009-0001	62000	PASTOS PERMANENTES DE 5 O MAS AÑOS-SIN VARIEDAD	S	40,49	40,49
1500000024336771	21-001-010-00009-0001	62000	PASTOS PERMANENTES DE 5 O MAS AÑOS-SIN VARIEDAD	S	1,83	1,83

Tener suscrito o haber tenido suscrito convenio de colaboración con el proyecto LIFE+

PUNTOS: 0,00 N

Porcentaje de superficie determinada de la explotación bajo sistemas de producción integrada ganadera o producción ecológica

PUNTOS: 4,00 100.0%

REF.	REFERENCIA SIGPAC	CULTIVO	DESCRIPCIÓN CULTIVO	S/R	SUP. PROPUESTA (ha)	SUP. CUMPLE (ha)
1600000010696572	21-001-010-00009-0001	62000	PASTOS PERMANENTES DE 5 O MAS AÑOS-SIN VARIEDAD	S	40,49	40,49
1500000024336771	21-001-010-00009-0001	62000	PASTOS PERMANENTES DE 5 O MAS AÑOS-SIN VARIEDAD	S	1,83	1,83

Porcentaje de carga ganadera con especies rumiantes

PUNTOS: 3,00 100.0%

EXPLOTACIÓN	ESPECIE	RUMIANTE	UGMs
ES210010000008	BOVINA	SI	59,06
ES210070000823	BOVINA	SI	38,84

Porcentaje de carga ganadera con especies ovina

PUNTOS: 0,00 0.0%

EXPLOTACIÓN	ESPECIE	OVINA	UGMs
ES210010000008	BOVINA	NO	59,06
ES210070000823	BOVINA	NO	38,84

Pendiente media de la explotación

PUNTOS: 2,00 11.74%

REF.	REFERENCIA SIGPAC	CULTIVO	DESCRIPCIÓN CULTIVO	S/R	PENDIENTE MEDIA (%)	SUP. PROPUESTA (ha)
1500000024336771	21-001-010-00009-0001	62000	PASTOS PERMANENTES DE 5 O MAS AÑOS-SIN VARIEDAD	S	11,74	1,83
1600000010696572	21-001-010-00009-0001	62000	PASTOS PERMANENTES DE 5 O MAS AÑOS-SIN VARIEDAD	S	11,74	40,49



<u>APELLIDOS Y NOMBRE / RAZÓN SOCIAL</u>	<u>NIF</u>	<u>EXPEDIENTE</u>	<u>PROPUESTA</u>
PEREZ PARDO CARLOS	28661370N	5006307	ADMITIDO
<u>SOLICITA ACTUACIÓN 1</u>	<u>SOLICITA ACTUACIÓN 2</u>	<u>PROPUESTA ACTUACIÓN 2</u>	<u>SOLICITA ACTUACIÓN 3</u>
NO	SI	ADMITIDO	NO

DETALLE DE ACTUACIÓN 2

IMPORTES POR ANUALIDAD

	<u>SUPERFICIE PROPUESTA</u>	<u>SUPERFICIE SUBVENCIONABLE</u>	<u>2016</u>	<u>2017</u>	<u>2018</u>	<u>2019</u>	<u>2020</u>
IMPORTE MÁXIMO	27,80	27,80	2.638,50 €	2.638,50 €	2.638,50 €	2.638,50 €	2.638,50 €
IMPORTE MEDIO DE TRANSFERENCIA (€/ha)			94,91 €	94,91 €	94,91 €	94,91 €	94,91 €

RECINTOS PROPUESTOS

<u>REF.</u>	<u>REFERENCIA SIGPAC</u>	<u>CULTIVO</u>	<u>DESCRIPCIÓN CULTIVO</u>	<u>S/R</u>	<u>PEND. MEDIA (%)</u>	<u>SUP. DEC. (ha)</u>	<u>SUP. BRUTA (ha)</u>	<u>CAP (%)</u>	<u>SUP. NETA (ha)</u>	<u>SUP. DEC. ADMIN. (ha)</u>	<u>SUP. CAMPO (ha)</u>	<u>SUP. CALC. (ha)</u>
150000024452190	21-078-006-00008-0001	62000	PASTOS PERMANENTES DE 5 O MAS AÑOS-SIN VARIEDAD	S	22,42	43,78	44,79	74,99	33,59	33,59		27,80

INCIDENCIAS

INCIDENCIA DESCRIPCIÓN

- 224 La superficie de cruce total de productos de la agrupación Pastos permanentes sobre un mismo recinto en una misma solicitud, no puede superar la superficie total admisible de pastos.
 Ref:150000024452190 Recinto:21-078-006-00008-001 Cultivo:62000 PASTOS PERMANENTES DE 5 O MAS AÑOS-SIN VARIEDAD Secano Superficie admisible de pastos del recinto según SIGPAC.:8316 Suma de superficies de cruce netas declaradas para este recinto por el solicitante.:8895 Exceso de superficie (Hectáreas):5,79
- 80866 La superficie que figura en la capa de formación adhesionada para el recinto, es inferior a la superficie por la que se solicita la ayuda para el recinto
 Ref:150000024452190 Recinto:21-078-006-00008-001 Cultivo:62000 PASTOS PERMANENTES DE 5 O MAS AÑOS-SIN VARIEDAD Secano Sup. Dec. Adm.:58,79 Sup. Censo Bruta:44,79

DETALLE DE SUPERFICIE DE FORMACIÓN ADEHESADA EN EL CENSO DE DEHESAS

<u>REF.</u>	<u>REFERENCIA SIGPAC</u>	<u>SUP. BRUTA (ha)</u>	<u>CAP (%)</u>	<u>SUP. NETA (ha)</u>
150000024452190	21-078-006-00008-0001	44,79	85,00	38,07
150000025719787	21-007-002-00160-0002	19,61	75,00	14,71
1600000003049781	21-007-002-00160-0016	1,19	85,00	1,01
1600000003290604	21-078-008-00002-0002	32,70	65,00	21,25
1600000009733255	21-068-021-00011-0001	2,72	0,00	0,00
1600000010793160	21-078-006-00008-0001	33,07	100,00	33,07
1600000010793163	21-078-006-00008-0006	0,23	0,00	0,00
1600000011815738	21-007-002-00160-0009	2,35	85,00	2,00
1600000011815741	21-007-002-00160-0010	1,59	0,00	0,00
1600000011815755	21-007-002-00160-0015	0,14	85,00	0,12
TOTAL		138,39		110,23

RESUMEN CRITERIOS DE SELECCIÓN

10.1.3 Conservación y mejora de pastos en sistemas de dehesas. PUNTOS: 11,00

	<u>PUNTOS</u>	
Plan de Gestión Integral de Dehesas oficialmente aprobado	0,00	N
Porcentaje de superficie determinada en Red Natura 2000	4,00	100.0%
Tener suscrito o haber tenido suscrito convenio de colaboración con el proyecto LIFE+	0,00	N
Porcentaje de superficie determinada de la explotación bajo sistemas de producción integrada ganadera o producción ecológica	4,00	100.0%
Porcentaje de carga ganadera con especies rumiantes	0,00	22.55%
Porcentaje de carga ganadera con especies ovina	0,00	0.0%
Pendiente media de la explotación	3,00	22.42%



DETALLE CRITERIOS DE SELECCIÓN

10.1.3 Conservación y mejora de pastos en sistemas de dehesas. PUNTOS: 11,00

Plan de Gestión Integral de Dehesas oficialmente aprobado PUNTOS: 0,00 N

Porcentaje de superficie determinada en Red Natura 2000 PUNTOS: 4,00 100.0%

REF.	REFERENCIA SIGPAC	CULTIVO	DESCRIPCIÓN CULTIVO	S/R	SUP. PROPUESTA (ha)	SUP. CUMPLE (ha)
1500000024452190	21-078-006-00008-0001	62000	PASTOS PERMANENTES DE 5 O MAS AÑOS-SIN VARIEDAD	S	27,80	27,80

Tener suscrito o haber tenido suscrito convenio de colaboración con el proyecto LIFE+ PUNTOS: 0,00 N

Porcentaje de superficie determinada de la explotación bajo sistemas de producción integrada ganadera o producción ecológica PUNTOS: 4,00 100.0%

REF.	REFERENCIA SIGPAC	CULTIVO	DESCRIPCIÓN CULTIVO	S/R	SUP. PROPUESTA (ha)	SUP. CUMPLE (ha)
1500000024452190	21-078-006-00008-0001	62000	PASTOS PERMANENTES DE 5 O MAS AÑOS-SIN VARIEDAD	S	27,80	27,80

Porcentaje de carga ganadera con especies rumiantes PUNTOS: 0,00 22.55%

EXPLOTACIÓN	ESPECIE	RUMIANTE	UGMs
ES210070000006	BOVINA	SI	14.59
ES210070000006	PORCINO	NO	3.04
ES210790000008	PORCINO	NO	40.2
ES210790000161	PORCINO	NO	6.87

Porcentaje de carga ganadera con especies ovina PUNTOS: 0,00 0.0%

EXPLOTACIÓN	ESPECIE	OVINA	UGMs
ES210070000006	BOVINA	NO	14.59
ES210070000006	PORCINO	NO	3.04
ES210790000008	PORCINO	NO	40.2
ES210790000161	PORCINO	NO	6.87

Pendiente media de la explotación PUNTOS: 3,00 22.42%

REF.	REFERENCIA SIGPAC	CULTIVO	DESCRIPCIÓN CULTIVO	S/R	PENDIENTE MEDIA (%)	SUP. PROPUESTA (ha)
1500000024452190	21-078-006-00008-0001	62000	PASTOS PERMANENTES DE 5 O MAS AÑOS-SIN VARIEDAD	S	22,42	27,80



<u>APELLIDOS Y NOMBRE / RAZÓN SOCIAL</u>	<u>NIF</u>	<u>EXPEDIENTE</u>	<u>PROPUESTA</u>
PEREZ PARDO JOSE LUIS	31174767S	5006297	ADMITIDO
<u>SOLICITA ACTUACIÓN 1</u>	<u>SOLICITA ACTUACIÓN 2</u>	<u>PROPUESTA ACTUACIÓN 2</u>	<u>SOLICITA ACTUACIÓN 3</u>
NO	SI	ADMITIDO	NO

DETALLE DE ACTUACIÓN 2

IMPORTES POR ANUALIDAD

	<u>SUPERFICIE PROPUESTA</u>	<u>SUPERFICIE SUBVENCIONABLE</u>	2016	2017	2018	2019	2020
IMPORTE MÁXIMO	0,91	0,46	43,66 €	43,66 €	43,66 €	43,66 €	43,66 €
IMPORTE MEDIO DE TRANSFERENCIA (€/ha)			47,98 €	47,98 €	47,98 €	47,98 €	47,98 €

INCIDENCIAS

INCIDENCIA DESCRIPCIÓN

80856	No cumple con la superficie mínima de cultivo elegible para solicitar la operación. Sup. Resuelta:1,07
80864	Superficie máxima determinada superior al 50% de la superficie de formación adehesada total de la dehesa Ref: Recinto:---- Cultivo: - Sup. Resuelta:0,91 Sup. Formación Adehesada Total:0,91
80866	La superficie que figura en la capa de formación adehesada para el recinto, es inferior a la superficie por la que se solicita la ayuda para el recinto Ref:1600000008632137 Recinto:21-024-001-00004-004 Cultivo:62000 PASTOS PERMANENTES DE 5 O MAS AÑOS-SIN VARIEDAD Secano Sup. Dec. Adm.:40,95 Sup. Censo Bruta:1,07
80867	Superficie resuelta para el grupo de pago menor que la mínima requerida Ref:1600000008632137 Recinto:21-024-001-00004-004 Cultivo:62000 PASTOS PERMANENTES DE 5 O MAS AÑOS-SIN VARIEDAD Secano Sup. Declarada:0,91 Sup. Resuelta:0,91

DETALLE DE SUPERFICIE DE FORMACIÓN ADEHESADA EN EL CENSO DE DEHESAS

<u>REF.</u>	<u>REFERENCIA SIGPAC</u>	<u>SUP. BRUTA (ha)</u>	<u>CAP (%)</u>	<u>SUP. NETA (ha)</u>
1600000008632137	21-024-001-00004-0004	1,07	85,00	0,91
TOTAL		1,07		0,91

RESUMEN CRITERIOS DE SELECCIÓN

10.1.3 Conservación y mejora de pastos en sistemas de dehesas.

PUNTOS: 3,00

	<u>PUNTOS</u>	
Plan de Gestión Integral de Dehesas oficialmente aprobado	0,00	N
Porcentaje de superficie determinada en Red Natura 2000	0,00	0.0%
Tener suscrito o haber tenido suscrito convenio de colaboración con el proyecto LIFE+	0,00	N
Porcentaje de superficie determinada de la explotación bajo sistemas de producción integrada ganadera o producción ecológica	0,00	0.0%
Porcentaje de carga ganadera con especies rumiantes	3,00	100.0%
Porcentaje de carga ganadera con especies ovina	0,00	3.76%
Pendiente media de la explotación	0,00	0.0%



DETALLE CRITERIOS DE SELECCIÓN

10.1.3 Conservación y mejora de pastos en sistemas de dehesas.

PUNTOS: 3,00

Plan de Gestión Integral de Dehesas oficialmente aprobado

PUNTOS: 0,00 N

Porcentaje de superficie determinada en Red Natura 2000

PUNTOS: 0,00 0.0%

Tener suscrito o haber tenido suscrito convenio de colaboración con el proyecto LIFE+

PUNTOS: 0,00 N

Porcentaje de superficie determinada de la explotación bajo sistemas de producción integrada ganadera o producción ecológica

PUNTOS: 0,00 0.0%

Porcentaje de carga ganadera con especies rumiantes

PUNTOS: 3,00 100.0%

<u>EXPLOTACIÓN</u>	<u>ESPECIE</u>	<u>RUMIANTE</u>	<u>UGMs</u>
ES210070000790	PORCINO	NO	0
ES210240000003	BOVINA	SI	34.58
ES210240000003	OVINA	SI	1.35

Porcentaje de carga ganadera con especies ovina

PUNTOS: 0,00 3.76%

<u>EXPLOTACIÓN</u>	<u>ESPECIE</u>	<u>OVINA</u>	<u>UGMs</u>
ES210070000790	PORCINO	NO	0
ES210240000003	BOVINA	NO	34.58
ES210240000003	OVINA	SI	1.35

Pendiente media de la explotación

PUNTOS: 0,00 0.0%



<u>APELLIDOS Y NOMBRE / RAZÓN SOCIAL</u>	<u>NIF</u>	<u>EXPEDIENTE</u>	<u>PROPUESTA</u>
PEREZ RAMIREZ ANTONIO	75050166Q	5004028	ADMITIDO
<u>SOLICITA ACTUACIÓN 1</u>	<u>SOLICITA ACTUACIÓN 2</u>	<u>SOLICITA ACTUACIÓN 3</u>	<u>PROPUESTA ACTUACIÓN 3</u>
NO	NO	SI	ADMITIDO

DETALLE DE ACTUACIÓN 3

IMPORTES POR ANUALIDAD

	<u>SUPERFICIE PROPUESTA</u>	<u>SUPERFICIE SUBVENCIONABLE</u>	<u>2016</u>	<u>2017</u>	<u>2018</u>	<u>2019</u>	<u>2020</u>
IMPORTE MÁXIMO	25,93	14,34	614,33 €	614,33 €	614,33 €	614,33 €	614,33 €
IMPORTE MEDIO DE TRANSFERENCIA (€/ha)			23,69 €	23,69 €	23,69 €	23,69 €	23,69 €

RECINTOS PROPUESTOS

<u>REF.</u>	<u>REFERENCIA SIGPAC</u>	<u>CULTIVO</u>	<u>DESCRIPCIÓN CULTIVO</u>	<u>S/R</u>	<u>PEND. MEDIA (%)</u>	<u>SUP. DEC. (ha)</u>	<u>SUP. BRUTA (ha)</u>	<u>CAP (%)</u>	<u>SUP. NETA (ha)</u>	<u>SUP. DEC. ADMIN. (ha)</u>	<u>SUP. CAMPO (ha)</u>	<u>SUP. CALC. (ha)</u>
160000026240645	21-015-004-00014-0002	62000	PASTOS PERMANENTES DE 5 O MAS AÑOS-SIN VARIEDAD	S	4,55	0,00	0,00	0,00	0,00	0,00	0,00	0,00
160000026240646	21-015-004-00015-0001	63000	PASTOS DE MENOS DE 5 AÑOS-SIN VARIEDAD	S	5,07	0,49	0,00	100,00	0,00	0,00	0,00	0,00
160000026240647	21-015-004-00014-0003	62000	PASTOS PERMANENTES DE 5 O MAS AÑOS-SIN VARIEDAD	S	10,95	0,00	0,00	100,00	0,00	0,00	0,00	0,00
160000026240665	21-023-033-00014-0002	62000	PASTOS PERMANENTES DE 5 O MAS AÑOS-SIN VARIEDAD	R	3,59	4,43	4,43	100,00	4,43	4,43	4,43	4,43
160000026240666	21-015-004-00034-0001	62000	PASTOS PERMANENTES DE 5 O MAS AÑOS-SIN VARIEDAD	S	4,26	5,34	0,00	75,00	0,00	0,00	0,00	0,00
160000026240670	21-023-033-00013-0005	62000	PASTOS PERMANENTES DE 5 O MAS AÑOS-SIN VARIEDAD	S	6,03	14,88	14,88	100,00	14,88	14,88	14,88	14,88
160000026240672	21-023-033-00013-0003	62000	PASTOS PERMANENTES DE 5 O MAS AÑOS-SIN VARIEDAD	S	16,80	6,62	7,79	85,00	6,62	6,62	6,62	6,62
160000026240683	21-015-004-00019-0001	62000	PASTOS PERMANENTES DE 5 O MAS AÑOS-SIN VARIEDAD	S	6,18	0,00	0,00	100,00	0,00	0,00	0,00	0,00
160000026240685	21-015-004-00025-0007	62000	PASTOS PERMANENTES DE 5 O MAS AÑOS-SIN VARIEDAD	S	9,69	0,00	6,50	0,00	0,00	0,00	0,00	0,00

INCIDENCIAS

INCIDENCIA DESCRIPCIÓN

- 80864 Superficie máxima determinada superior al 50% de la superficie de formación adehesada total de la dehesa
Ref: Recinto:---- Cultivo: - Sup. Resuelta:25,93 Sup. Formación Adehesada Total:28,68
- 80865 El recinto declarado no está dentro de la capa de formación adehesada
Ref:3989281 Recinto:21-023-033-00013-006 Cultivo:62000 PASTOS PERMANENTES DE 5 O MAS AÑOS-SIN VARIEDAD Secano Sup. Dec. Adm.:0,63
- 80866 La superficie que figura en la capa de formación adehesada para el recinto, es inferior a la superficie por la que se solicita la ayuda para el recinto
Ref:160000026240645 Recinto:21-015-004-00014-002 Cultivo:62000 PASTOS PERMANENTES DE 5 O MAS AÑOS-SIN VARIEDAD Secano Sup. Dec. Adm.:3,85 Sup. Censo Bruta:0
Ref:160000026240646 Recinto:21-015-004-00015-001 Cultivo:63000 PASTOS DE MENOS DE 5 AÑOS-SIN VARIEDAD Secano Sup. Dec. Adm.:2,69 Sup. Censo Bruta:0
Ref:160000026240647 Recinto:21-015-004-00014-003 Cultivo:62000 PASTOS PERMANENTES DE 5 O MAS AÑOS-SIN VARIEDAD Secano Sup. Dec. Adm.:0,72 Sup. Censo Bruta:0
Ref:160000026240665 Recinto:21-023-033-00014-002 Cultivo:62000 PASTOS PERMANENTES DE 5 O MAS AÑOS-SIN VARIEDAD Regadío Sup. Dec. Adm.:6,27 Sup. Censo Bruta:4,43
Ref:160000026240666 Recinto:21-015-004-00034-001 Cultivo:62000 PASTOS PERMANENTES DE 5 O MAS AÑOS-SIN VARIEDAD Secano Sup. Dec. Adm.:11,98 Sup. Censo Bruta:0
Ref:160000026240670 Recinto:21-023-033-00013-005 Cultivo:62000 PASTOS PERMANENTES DE 5 O MAS AÑOS-SIN VARIEDAD Secano Sup. Dec. Adm.:21,53 Sup. Censo Bruta:14,88
Ref:160000026240672 Recinto:21-023-033-00013-003 Cultivo:62000 PASTOS PERMANENTES DE 5 O MAS AÑOS-SIN VARIEDAD Secano Sup. Dec. Adm.:32,95 Sup. Censo Bruta:7,79
Ref:160000026240683 Recinto:21-015-004-00019-001 Cultivo:62000 PASTOS PERMANENTES DE 5 O MAS AÑOS-SIN VARIEDAD Secano Sup. Dec. Adm.:1,58 Sup. Censo Bruta:0
Ref:160000026240685 Recinto:21-015-004-00025-007 Cultivo:62000 PASTOS PERMANENTES DE 5 O MAS AÑOS-SIN VARIEDAD Secano Sup. Dec. Adm.:19,78 Sup. Censo Bruta:6,5

DETALLE DE SUPERFICIE DE FORMACIÓN ADEHESADA EN EL CENSO DE DEHESAS

<u>REF.</u>	<u>REFERENCIA SIGPAC</u>	<u>SUP. BRUTA (ha)</u>	<u>CAP (%)</u>	<u>SUP. NETA (ha)</u>
160000026240665	21-023-033-00014-0002	4,44	100,00	4,44
160000026240668	21-023-033-00020-0001	1,17	100,00	1,17
160000026240669	21-023-033-00015-0002	1,49	100,00	1,49
160000026240670	21-023-033-00013-0005	14,89	100,00	14,89
160000026240672	21-023-033-00013-0003	7,79	65,00	5,06
160000026240685	21-015-004-00025-0007	6,50	25,00	1,63
TOTAL		36,28		28,68

RESUMEN CRITERIOS DE SELECCIÓN

10.1.3 Conservación y mejora de pastos en sistemas de dehesas. PUNTOS: 6,00

	PUNTOS	
Plan de Gestión Integral de Dehesas oficialmente aprobado	0,00	N
Porcentaje de superficie determinada en Red Natura 2000	0,00	0.0%
Tener suscrito o haber tenido suscrito convenio de colaboración con el proyecto LIFE+	0,00	N
Porcentaje de superficie determinada de la explotación bajo sistemas de producción integrada ganadera o producción ecológica	4,00	100.0%
Porcentaje de carga ganadera con especies rumiantes	0,00	0.0%
Porcentaje de carga ganadera con especies ovina	0,00	0.0%
Pendiente media de la explotación	2,00	8.36%

DETALLE CRITERIOS DE SELECCIÓN

10.1.3 Conservación y mejora de pastos en sistemas de dehesas. PUNTOS: 6,00

						PUNTOS:		
Plan de Gestión Integral de Dehesas oficialmente aprobado						0,00	N	
Porcentaje de superficie determinada en Red Natura 2000						PUNTOS:	0,00	0.0%
REF.	REFERENCIA SIGPAC	CULTIVO	DESCRIPCIÓN CULTIVO	S/R		SUP. PROPUESTA (ha)	SUP. CUMPLE (ha)	
160000026240645	21-015-004-00014-0002	62000	PASTOS PERMANENTES DE 5 O MAS AÑOS-SIN VARIEDAD	S		0,00	0,00	
160000026240647	21-015-004-00014-0003	62000	PASTOS PERMANENTES DE 5 O MAS AÑOS-SIN VARIEDAD	S		0,00	0,00	
160000026240646	21-015-004-00015-0001	63000	PASTOS DE MENOS DE 5 AÑOS-SIN VARIEDAD	S		0,00	0,00	
160000026240683	21-015-004-00019-0001	62000	PASTOS PERMANENTES DE 5 O MAS AÑOS-SIN VARIEDAD	S		0,00	0,00	
160000026240685	21-015-004-00025-0007	62000	PASTOS PERMANENTES DE 5 O MAS AÑOS-SIN VARIEDAD	S		0,00	0,00	
160000026240666	21-015-004-00034-0001	62000	PASTOS PERMANENTES DE 5 O MAS AÑOS-SIN VARIEDAD	S		0,00	0,00	
160000026240672	21-023-033-00013-0003	62000	PASTOS PERMANENTES DE 5 O MAS AÑOS-SIN VARIEDAD	S		6,62	0,00	
160000026240670	21-023-033-00013-0005	62000	PASTOS PERMANENTES DE 5 O MAS AÑOS-SIN VARIEDAD	S		14,88	0,00	
160000026240665	21-023-033-00014-0002	62000	PASTOS PERMANENTES DE 5 O MAS AÑOS-SIN VARIEDAD	R		4,43	0,00	
Tener suscrito o haber tenido suscrito convenio de colaboración con el proyecto LIFE+						PUNTOS:	0,00	N
Porcentaje de superficie determinada de la explotación bajo sistemas de producción integrada ganadera o producción ecológica						PUNTOS:	4,00	100.0%
REF.	REFERENCIA SIGPAC	CULTIVO	DESCRIPCIÓN CULTIVO	S/R		SUP. PROPUESTA (ha)	SUP. CUMPLE (ha)	
160000026240645	21-015-004-00014-0002	62000	PASTOS PERMANENTES DE 5 O MAS AÑOS-SIN VARIEDAD	S		0,00	0,00	
160000026240647	21-015-004-00014-0003	62000	PASTOS PERMANENTES DE 5 O MAS AÑOS-SIN VARIEDAD	S		0,00	0,00	
160000026240646	21-015-004-00015-0001	63000	PASTOS DE MENOS DE 5 AÑOS-SIN VARIEDAD	S		0,00	0,00	
160000026240683	21-015-004-00019-0001	62000	PASTOS PERMANENTES DE 5 O MAS AÑOS-SIN VARIEDAD	S		0,00	0,00	
160000026240685	21-015-004-00025-0007	62000	PASTOS PERMANENTES DE 5 O MAS AÑOS-SIN VARIEDAD	S		0,00	0,00	
160000026240666	21-015-004-00034-0001	62000	PASTOS PERMANENTES DE 5 O MAS AÑOS-SIN VARIEDAD	S		0,00	0,00	
160000026240672	21-023-033-00013-0003	62000	PASTOS PERMANENTES DE 5 O MAS AÑOS-SIN VARIEDAD	S		6,62	6,62	
160000026240670	21-023-033-00013-0005	62000	PASTOS PERMANENTES DE 5 O MAS AÑOS-SIN VARIEDAD	S		14,88	14,88	
160000026240665	21-023-033-00014-0002	62000	PASTOS PERMANENTES DE 5 O MAS AÑOS-SIN VARIEDAD	R		4,43	4,43	
Porcentaje de carga ganadera con especies rumiantes						PUNTOS:	0,00	0.0%
Porcentaje de carga ganadera con especies ovina						PUNTOS:	0,00	0.0%
Pendiente media de la explotación						PUNTOS:	2,00	8.36%

REF.	REFERENCIA SIGPAC	CULTIVO	DESCRIPCIÓN CULTIVO	S/R	PENDIENTE		SUP.
					MEDIA (%)	PROPUESTA	(ha)
160000026240645	21-015-004-00014-0002	62000	PASTOS PERMANENTES DE 5 O MAS AÑOS-SIN VARIEDAD	S	4,55		0,00
160000026240647	21-015-004-00014-0003	62000	PASTOS PERMANENTES DE 5 O MAS AÑOS-SIN VARIEDAD	S	10,95		0,00
160000026240646	21-015-004-00015-0001	63000	PASTOS DE MENOS DE 5 AÑOS-SIN VARIEDAD	S	5,07		0,00
160000026240683	21-015-004-00019-0001	62000	PASTOS PERMANENTES DE 5 O MAS AÑOS-SIN VARIEDAD	S	6,18		0,00
160000026240685	21-015-004-00025-0007	62000	PASTOS PERMANENTES DE 5 O MAS AÑOS-SIN VARIEDAD	S	9,69		0,00
160000026240666	21-015-004-00034-0001	62000	PASTOS PERMANENTES DE 5 O MAS AÑOS-SIN VARIEDAD	S	4,26		0,00
160000026240672	21-023-033-00013-0003	62000	PASTOS PERMANENTES DE 5 O MAS AÑOS-SIN VARIEDAD	S	16,80		6,62
160000026240670	21-023-033-00013-0005	62000	PASTOS PERMANENTES DE 5 O MAS AÑOS-SIN VARIEDAD	S	6,03		14,88
160000026240665	21-023-033-00014-0002	62000	PASTOS PERMANENTES DE 5 O MAS AÑOS-SIN VARIEDAD	R	3,59		4,43



<u>APELLIDOS Y NOMBRE / RAZÓN SOCIAL</u>	<u>NIF</u>	<u>EXPEDIENTE</u>	<u>PROPUESTA</u>
PEREZ RIOS CONSUELO	27923002J	5007387	ADMITIDO
<u>SOLICITA ACTUACIÓN 1</u>	<u>SOLICITA ACTUACIÓN 2</u>	<u>PROPUESTA ACTUACIÓN 2</u>	<u>SOLICITA ACTUACIÓN 3</u>
NO	SI	ADMITIDO	NO

DETALLE DE ACTUACIÓN 2

IMPORTES POR ANUALIDAD

	<u>SUPERFICIE PROPUESTA</u>	<u>SUPERFICIE SUBVENCIONABLE</u>	<u>2016</u>	<u>2017</u>	<u>2018</u>	<u>2019</u>	<u>2020</u>
IMPORTE MÁXIMO	46,66	46,66	4.428,50 €	4.428,50 €	4.428,50 €	4.428,50 €	4.428,50 €
IMPORTE MEDIO DE TRANSFERENCIA (€/ha)			94,91 €	94,91 €	94,91 €	94,91 €	94,91 €

RECINTOS PROPUESTOS

<u>REF.</u>	<u>REFERENCIA SIGPAC</u>	<u>CULTIVO</u>	<u>DESCRIPCIÓN CULTIVO</u>	<u>S/R</u>	<u>PEND. MEDIA (%)</u>	<u>SUP. DEC. (ha)</u>	<u>SUP. BRUTA (ha)</u>	<u>CAP (%)</u>	<u>SUP. NETA (ha)</u>	<u>SUP. DEC. ADMIN. (ha)</u>	<u>SUP. CAMPO (ha)</u>	<u>SUP. CALC. (ha)</u>
1600000003050989	21-007-007-00221-0005	62000	PASTOS PERMANENTES DE 5 O MAS AÑOS-SIN VARIEDAD	S	14,46	5,05	5,05	100,00	5,05	5,05		5,05
1600000003050990	21-007-007-00221-0005	62000	PASTOS PERMANENTES DE 5 O MAS AÑOS-SIN VARIEDAD	S	14,46	2,43	2,43	100,00	2,43	2,43		2,43
1600000003050991	21-007-007-00221-0005	62000	PASTOS PERMANENTES DE 5 O MAS AÑOS-SIN VARIEDAD	S	14,46	22,41	22,41	100,00	22,41	22,41		22,41
1600000003050992	21-007-007-00221-0005	62000	PASTOS PERMANENTES DE 5 O MAS AÑOS-SIN VARIEDAD	S	14,46	8,69	8,69	100,00	8,69	8,69		8,69
1600000003050993	21-007-007-00221-0005	62000	PASTOS PERMANENTES DE 5 O MAS AÑOS-SIN VARIEDAD	S	14,46	0,50	0,50	100,00	0,50	0,50		0,50
1600000003050994	21-007-007-00221-0005	62000	PASTOS PERMANENTES DE 5 O MAS AÑOS-SIN VARIEDAD	S	14,46	3,84	3,84	100,00	3,84	3,84		3,84
1600000003050995	21-007-007-00221-0005	62000	PASTOS PERMANENTES DE 5 O MAS AÑOS-SIN VARIEDAD	S	14,46	0,60	0,60	100,00	0,60	0,60		0,60
1600000003050997	21-007-007-00221-0007	62000	PASTOS PERMANENTES DE 5 O MAS AÑOS-SIN VARIEDAD	S	13,37	2,00	2,00	100,00	2,00	2,00		2,00
1600000003050998	21-007-007-00221-0007	62000	PASTOS PERMANENTES DE 5 O MAS AÑOS-SIN VARIEDAD	S	13,37	0,78	0,78	100,00	0,78	0,78		0,78
1600000003051000	21-007-007-00221-0007	62000	PASTOS PERMANENTES DE 5 O MAS AÑOS-SIN VARIEDAD	S	13,37	0,36	0,36	100,00	0,36	0,36		0,36

INCIDENCIAS

INCIDENCIA DESCRIPCIÓN

80866 La superficie que figura en la capa de formación adhesionada para el recinto, es inferior a la superficie por la que se solicita la ayuda para el recinto
 Ref:1600000003050989 Recinto:21-007-007-00221-0005 Cultivo:62000 PASTOS PERMANENTES DE 5 O MAS AÑOS-SIN VARIEDAD Secano Sup. Dec. Adm.:5,3 Sup. Censo Bruta:5,05
 Ref:1600000003050990 Recinto:21-007-007-00221-0005 Cultivo:62000 PASTOS PERMANENTES DE 5 O MAS AÑOS-SIN VARIEDAD Secano Sup. Dec. Adm.:2,84 Sup. Censo Bruta:2,43
 Ref:1600000003050994 Recinto:21-007-007-00221-0005 Cultivo:62000 PASTOS PERMANENTES DE 5 O MAS AÑOS-SIN VARIEDAD Secano Sup. Dec. Adm.:3,97 Sup. Censo Bruta:3,84



DETALLE DE SUPERFICIE DE FORMACIÓN ADEHESADA EN EL CENSO DE DEHESAS

REF.	REFERENCIA SIGPAC	SUP. BRUTA (ha)	CAP (%)	SUP. NETA (ha)
1500000015566911	21-007-007-00222-0003	17,75	100,00	17,75
1500000015567012	21-007-007-00267-0003	0,24	100,00	0,24
1600000003050989	21-007-007-00221-0005	5,05	100,00	5,05
1600000003050990	21-007-007-00221-0005	2,43	100,00	2,43
1600000003050991	21-007-007-00221-0005	22,41	100,00	22,41
1600000003050992	21-007-007-00221-0005	8,69	100,00	8,69
1600000003050993	21-007-007-00221-0005	0,50	100,00	0,50
1600000003050994	21-007-007-00221-0005	3,84	100,00	3,84
1600000003050995	21-007-007-00221-0005	0,60	100,00	0,60
1600000003050997	21-007-007-00221-0007	2,00	100,00	2,00
1600000003050998	21-007-007-00221-0007	0,78	100,00	0,78
1600000003050999	21-007-007-00221-0007	13,31	100,00	13,31
1600000003051000	21-007-007-00221-0007	0,36	100,00	0,36
1600000003051010	21-007-007-00222-0003	0,22	100,00	0,22
1600000003051011	21-007-007-00222-0003	1,45	100,00	1,45
1600000003051012	21-007-007-00222-0003	18,49	100,00	18,49
1600000003051013	21-007-007-00222-0003	6,70	100,00	6,70
1600000003051014	21-007-007-00222-0003	3,97	100,00	3,97
1600000003051018	21-007-007-00222-0006	0,07	35,00	0,03
1600000003051019	21-007-007-00222-0008	6,05	100,00	6,05
1600000003051021	21-007-007-00222-0008	3,78	100,00	3,78
1600000003051022	21-007-007-00223-0011	3,33	100,00	3,33
1600000003051025	21-007-007-00223-0011	8,62	100,00	8,62
1600000003051026	21-007-007-00223-0011	16,96	100,00	16,96
1600000003051027	21-007-007-00223-0011	7,95	100,00	7,95
1600000003051028	21-007-007-00223-0011	0,50	100,00	0,50
1600000003051035	21-007-007-00223-0017	2,09	100,00	2,09
1600000003051037	21-007-007-00223-0017	1,09	100,00	1,09
1600000003051039	21-007-007-00223-0017	3,72	100,00	3,72
1600000003051045	21-007-007-00223-0020	2,66	100,00	2,66
1600000003051046	21-007-007-00223-0020	0,80	100,00	0,80
1600000003051107	21-007-007-00259-0002	0,30	100,00	0,30
1600000003051110	21-007-007-00259-0002	25,89	100,00	25,89
1600000003051111	21-007-007-00259-0002	7,01	100,00	7,01
1600000003051112	21-007-007-00259-0002	0,51	100,00	0,51
1600000003051113	21-007-007-00259-0003	0,38	100,00	0,38
1600000003051115	21-007-007-00259-0003	0,10	100,00	0,10
1600000003051118	21-007-007-00260-0003	9,01	85,00	7,66
1600000003051119	21-007-007-00260-0003	0,72	100,00	0,72
1600000003051135	21-007-007-00267-0003	1,85	100,00	1,85
1600000003051136	21-007-007-00267-0003	0,76	100,00	0,76
1600000003051137	21-007-007-00267-0003	0,09	100,00	0,09
1600000003051141	21-007-007-00268-0001	4,31	100,00	4,31
1600000003051142	21-007-007-00268-0001	3,38	100,00	3,38
1600000003051145	21-007-007-00268-0002	0,09	100,00	0,09
1600000003051146	21-007-007-00268-0002	0,19	100,00	0,19
1600000003051147	21-007-007-00268-0004	0,22	100,00	0,22
1600000003051149	21-007-007-00268-0004	0,45	100,00	0,45
1600000007727983	21-007-007-00234-0001	1,09	100,00	1,09
1600000007727986	21-007-007-00234-0001	0,07	100,00	0,07
TOTAL		222,83		221,44

RESUMEN CRITERIOS DE SELECCIÓN

10.1.3 Conservación y mejora de pastos en sistemas de dehesas.

PUNTOS: 11,00

	PUNTOS	
Plan de Gestión Integral de Dehesas oficialmente aprobado	0,00	N
Porcentaje de superficie determinada en Red Natura 2000	4,00	100.0%
Tener suscrito o haber tenido suscrito convenio de colaboración con el proyecto LIFE+	0,00	N

	PUNTOS	CUMPLE
Porcentaje de superficie determinada de la explotación bajo sistemas de producción integrada ganadera o producción ecológica	4,00	100.0%
Porcentaje de carga ganadera con especies rumiantes	1,00	70.23%
Porcentaje de carga ganadera con especies ovina	0,00	0.0%
Pendiente media de la explotación	2,00	14.39%

DETALLE CRITERIOS DE SELECCIÓN

10.1.3 Conservación y mejora de pastos en sistemas de dehesas. PUNTOS: 11,00

Plan de Gestión Integral de Dehesas oficialmente aprobado	PUNTOS:	0,00	N
Porcentaje de superficie determinada en Red Natura 2000	PUNTOS:	4,00	100.0%

REF.	REFERENCIA SIGPAC	CULTIVO	DESCRIPCIÓN CULTIVO	S/R	SUP. PROPUESTA (ha)	SUP. CUMPLE (ha)
160000003050991	21-007-007-00221-0005	62000	PASTOS PERMANENTES DE 5 O MAS AÑOS-SIN VARIEDAD	S	22,41	22,41
160000003050989	21-007-007-00221-0005	62000	PASTOS PERMANENTES DE 5 O MAS AÑOS-SIN VARIEDAD	S	5,05	5,05
160000003050993	21-007-007-00221-0005	62000	PASTOS PERMANENTES DE 5 O MAS AÑOS-SIN VARIEDAD	S	0,50	0,50
160000003050992	21-007-007-00221-0005	62000	PASTOS PERMANENTES DE 5 O MAS AÑOS-SIN VARIEDAD	S	8,69	8,69
160000003050995	21-007-007-00221-0005	62000	PASTOS PERMANENTES DE 5 O MAS AÑOS-SIN VARIEDAD	S	0,60	0,60
160000003050994	21-007-007-00221-0005	62000	PASTOS PERMANENTES DE 5 O MAS AÑOS-SIN VARIEDAD	S	3,84	3,84
160000003050990	21-007-007-00221-0005	62000	PASTOS PERMANENTES DE 5 O MAS AÑOS-SIN VARIEDAD	S	2,43	2,43
160000003050997	21-007-007-00221-0007	62000	PASTOS PERMANENTES DE 5 O MAS AÑOS-SIN VARIEDAD	S	2,00	2,00
160000003051000	21-007-007-00221-0007	62000	PASTOS PERMANENTES DE 5 O MAS AÑOS-SIN VARIEDAD	S	0,36	0,36
160000003050998	21-007-007-00221-0007	62000	PASTOS PERMANENTES DE 5 O MAS AÑOS-SIN VARIEDAD	S	0,78	0,78

Tener suscrito o haber tenido suscrito convenio de colaboración con el proyecto LIFE+	PUNTOS:	0,00	N
Porcentaje de superficie determinada de la explotación bajo sistemas de producción integrada ganadera o producción ecológica	PUNTOS:	4,00	100.0%

REF.	REFERENCIA SIGPAC	CULTIVO	DESCRIPCIÓN CULTIVO	S/R	SUP. PROPUESTA (ha)	SUP. CUMPLE (ha)
160000003050995	21-007-007-00221-0005	62000	PASTOS PERMANENTES DE 5 O MAS AÑOS-SIN VARIEDAD	S	0,60	0,60
160000003050993	21-007-007-00221-0005	62000	PASTOS PERMANENTES DE 5 O MAS AÑOS-SIN VARIEDAD	S	0,50	0,50
160000003050994	21-007-007-00221-0005	62000	PASTOS PERMANENTES DE 5 O MAS AÑOS-SIN VARIEDAD	S	3,84	3,84
160000003050989	21-007-007-00221-0005	62000	PASTOS PERMANENTES DE 5 O MAS AÑOS-SIN VARIEDAD	S	5,05	5,05
160000003050991	21-007-007-00221-0005	62000	PASTOS PERMANENTES DE 5 O MAS AÑOS-SIN VARIEDAD	S	22,41	22,41
160000003050992	21-007-007-00221-0005	62000	PASTOS PERMANENTES DE 5 O MAS AÑOS-SIN VARIEDAD	S	8,69	8,69
160000003050990	21-007-007-00221-0005	62000	PASTOS PERMANENTES DE 5 O MAS AÑOS-SIN VARIEDAD	S	2,43	2,43
160000003050997	21-007-007-00221-0007	62000	PASTOS PERMANENTES DE 5 O MAS AÑOS-SIN VARIEDAD	S	2,00	2,00
160000003050998	21-007-007-00221-0007	62000	PASTOS PERMANENTES DE 5 O MAS AÑOS-SIN VARIEDAD	S	0,78	0,78
160000003051000	21-007-007-00221-0007	62000	PASTOS PERMANENTES DE 5 O MAS AÑOS-SIN VARIEDAD	S	0,36	0,36

Porcentaje de carga ganadera con especies rumiantes	PUNTOS:	1,00	70.23%
--	----------------	------	--------

EXPLOTACIÓN	ESPECIE	RUMIANTE	UGMs
ES210070000548	BOVINA	SI	203.11
ES210070000548	CAPRINA	SI	0
ES210070000548	PORCINO	NO	86.1

Porcentaje de carga ganadera con especies ovina

PUNTOS: 0,00 0.0%

<u>EXPLOTACIÓN</u>	<u>ESPECIE</u>	<u>OVINA</u>	<u>UGMs</u>
ES210070000548	BOVINA	NO	203.11
ES210070000548	CAPRINA	NO	0
ES210070000548	PORCINO	NO	86.1

Pendiente media de la explotación

PUNTOS: 2,00 14.39%

<u>REF.</u>	<u>REFERENCIA SIGPAC</u>	<u>CULTIVO</u>	<u>DESCRIPCIÓN CULTIVO</u>	<u>S/R</u>	<u>PENDIENTE MEDIA (%)</u>	<u>SUP. PROPUESTA (ha)</u>
160000003050990	21-007-007-00221-0005	62000	PASTOS PERMANENTES DE 5 O MAS AÑOS-SIN VARIEDAD	S	14,46	2,43
160000003050992	21-007-007-00221-0005	62000	PASTOS PERMANENTES DE 5 O MAS AÑOS-SIN VARIEDAD	S	14,46	8,69
160000003050994	21-007-007-00221-0005	62000	PASTOS PERMANENTES DE 5 O MAS AÑOS-SIN VARIEDAD	S	14,46	3,84
160000003050993	21-007-007-00221-0005	62000	PASTOS PERMANENTES DE 5 O MAS AÑOS-SIN VARIEDAD	S	14,46	0,50
160000003050995	21-007-007-00221-0005	62000	PASTOS PERMANENTES DE 5 O MAS AÑOS-SIN VARIEDAD	S	14,46	0,60
160000003050989	21-007-007-00221-0005	62000	PASTOS PERMANENTES DE 5 O MAS AÑOS-SIN VARIEDAD	S	14,46	5,05
160000003050991	21-007-007-00221-0005	62000	PASTOS PERMANENTES DE 5 O MAS AÑOS-SIN VARIEDAD	S	14,46	22,41
160000003051000	21-007-007-00221-0007	62000	PASTOS PERMANENTES DE 5 O MAS AÑOS-SIN VARIEDAD	S	13,37	0,36
160000003050997	21-007-007-00221-0007	62000	PASTOS PERMANENTES DE 5 O MAS AÑOS-SIN VARIEDAD	S	13,37	2,00
160000003050998	21-007-007-00221-0007	62000	PASTOS PERMANENTES DE 5 O MAS AÑOS-SIN VARIEDAD	S	13,37	0,78



<u>APELLIDOS Y NOMBRE / RAZÓN SOCIAL</u>	<u>NIF</u>	<u>EXPEDIENTE</u>	<u>PROPUESTA</u>
PEREZ RUBIO JOSE JUAN	44240609V	5006301	ADMITIDO
<u>SOLICITA ACTUACIÓN 1</u>	<u>SOLICITA ACTUACIÓN 2</u>	<u>PROPUESTA ACTUACIÓN 2</u>	<u>SOLICITA ACTUACIÓN 3</u>
NO	SI	ADMITIDO	NO

DETALLE DE ACTUACIÓN 2

IMPORTES POR ANUALIDAD

	<u>SUPERFICIE PROPUESTA</u>	<u>SUPERFICIE SUBVENCIONABLE</u>	2016	2017	2018	2019	2020
IMPORTE MÁXIMO	44,07	44,07	4.182,68 €	4.182,68 €	4.182,68 €	4.182,68 €	4.182,68 €
IMPORTE MEDIO DE TRANSFERENCIA (€/ha)			94,91 €	94,91 €	94,91 €	94,91 €	94,91 €

RECINTOS PROPUESTOS

<u>REF.</u>	<u>REFERENCIA SIGPAC</u>	<u>CULTIVO</u>	<u>DESCRIPCIÓN CULTIVO</u>	<u>S/R</u>	<u>PEND. MEDIA (%)</u>	<u>SUP. DEC. (ha)</u>	<u>SUP. BRUTA (ha)</u>	<u>CAP (%)</u>	<u>SUP. NETA (ha)</u>	<u>SUP. DEC. ADMIN. (ha)</u>	<u>SUP. CAMPO (ha)</u>	<u>SUP. CALC. (ha)</u>
160000003120937	21-024-001-00005-0029	62000	PASTOS PERMANENTES DE 5 O MAS AÑOS-SIN VARIEDAD	S	17,57	11,23	14,97	75,00	11,23	11,23		11,23
160000003120939	21-024-001-00005-0040	62000	PASTOS PERMANENTES DE 5 O MAS AÑOS-SIN VARIEDAD	S	24,80	12,60	19,38	65,00	12,60	12,60		12,60
160000003120946	21-024-001-00005-0046	62000	PASTOS PERMANENTES DE 5 O MAS AÑOS-SIN VARIEDAD	S	19,22	1,87	2,87	65,00	1,87	1,87		1,87
1600000008632138	21-024-001-00004-0004	62000	PASTOS PERMANENTES DE 5 O MAS AÑOS-SIN VARIEDAD	S	24,88	15,50	17,79	85,00	15,12	15,12		15,12
1600000008632156	21-024-001-00004-0023	62000	PASTOS PERMANENTES DE 5 O MAS AÑOS-SIN VARIEDAD	S	13,60	3,25	3,82	85,00	3,25	3,25		3,25

INCIDENCIAS

INCIDENCIA DESCRIPCIÓN

80866	La superficie que figura en la capa de formación adhesionada para el recinto, es inferior a la superficie por la que se solicita la ayuda para el recinto
	Ref:160000003120937 Recinto:21-024-001-00005-029 Cultivo:62000 PASTOS PERMANENTES DE 5 O MAS AÑOS-SIN VARIEDAD Secano Sup. Dec. Adm.:16,08 Sup. Censo Bruta:14,97
	Ref:160000003120939 Recinto:21-024-001-00005-040 Cultivo:62000 PASTOS PERMANENTES DE 5 O MAS AÑOS-SIN VARIEDAD Secano Sup. Dec. Adm.:21,28 Sup. Censo Bruta:19,38
	Ref:160000003120946 Recinto:21-024-001-00005-046 Cultivo:62000 PASTOS PERMANENTES DE 5 O MAS AÑOS-SIN VARIEDAD Secano Sup. Dec. Adm.:3,65 Sup. Censo Bruta:2,87
	Ref:1600000008632138 Recinto:21-024-001-00004-004 Cultivo:62000 PASTOS PERMANENTES DE 5 O MAS AÑOS-SIN VARIEDAD Secano Sup. Dec. Adm.:20,43 Sup. Censo Bruta:17,79

DETALLE DE SUPERFICIE DE FORMACIÓN ADEHESADA EN EL CENSO DE DEHESAS

<u>REF.</u>	<u>REFERENCIA SIGPAC</u>	<u>SUP. BRUTA (ha)</u>	<u>CAP (%)</u>	<u>SUP. NETA (ha)</u>
1500000021294532	21-007-005-00064-0003	0,29	100,00	0,29
160000003120926	21-024-001-00005-0016	0,16	25,00	0,04
160000003120935	21-024-001-00005-0028	0,61	65,00	0,40
160000003120937	21-024-001-00005-0029	14,98	75,00	11,23
160000003120939	21-024-001-00005-0040	19,38	65,00	12,60
160000003120942	21-024-001-00005-0042	0,16	0,00	0,00
160000003120946	21-024-001-00005-0046	2,87	65,00	1,87
160000003120948	21-024-001-00005-0047	0,10	75,00	0,07
160000003120950	21-024-001-00005-0048	0,21	85,00	0,18
160000003120952	21-024-001-00005-0049	0,14	35,00	0,05
160000003120958	21-024-001-00005-0053	2,50	75,00	1,87
160000003120987	21-024-001-00007-0001	10,50	100,00	10,50
160000003120989	21-024-001-00007-0002	0,86	85,00	0,73
160000003121000	21-024-001-00010-0001	7,45	75,00	5,59
1600000008052936	21-007-005-00064-0004	15,94	75,00	11,95
1600000008052938	21-007-005-00064-0005	0,38	100,00	0,38
1600000008630703	21-024-001-00023-0010	1,67	85,00	1,42
1600000008630705	21-024-001-00023-0011	1,08	65,00	0,70
1600000008630713	21-024-001-00024-0004	11,41	100,00	11,41
1600000008632138	21-024-001-00004-0004	17,79	85,00	15,12
1600000008632156	21-024-001-00004-0023	3,82	85,00	3,25
1600000008632159	21-024-001-00005-0001	0,21	85,00	0,18
1600000008632161	21-024-001-00005-0011	0,30	100,00	0,30
1600000008632163	21-024-001-00005-0014	0,05	0,00	0,00
1600000008632165	21-024-001-00005-0015	0,68	85,00	0,58
TOTAL		113,54		90,71

RESUMEN CRITERIOS DE SELECCIÓN

10.1.3 Conservación y mejora de pastos en sistemas de dehesas. PUNTOS: 12,00

	PUNTOS	
Plan de Gestión Integral de Dehesas oficialmente aprobado	0,00	N
Porcentaje de superficie determinada en Red Natura 2000	4,00	100.0%
Tener suscrito o haber tenido suscrito convenio de colaboración con el proyecto LIFE+	0,00	N
Porcentaje de superficie determinada de la explotación bajo sistemas de producción integrada ganadera o producción ecológica	4,00	100.0%
Porcentaje de carga ganadera con especies rumiantes	1,00	56.12%
Porcentaje de carga ganadera con especies ovina	0,00	0.0%
Pendiente media de la explotación	3,00	21.92%

DETALLE CRITERIOS DE SELECCIÓN

10.1.3 Conservación y mejora de pastos en sistemas de dehesas. PUNTOS: 12,00

Plan de Gestión Integral de Dehesas oficialmente aprobado	PUNTOS: 0,00	N
Porcentaje de superficie determinada en Red Natura 2000	PUNTOS: 4,00	100.0%

REF.	REFERENCIA SIGPAC	CULTIVO	DESCRIPCIÓN CULTIVO	S/R	SUP. PROPUESTA (ha)	SUP. CUMPLE (ha)
1600000008632138	21-024-001-00004-0004	62000	PASTOS PERMANENTES DE 5 O MAS AÑOS-SIN VARIEDAD	S	15,12	15,12
1600000008632156	21-024-001-00004-0023	62000	PASTOS PERMANENTES DE 5 O MAS AÑOS-SIN VARIEDAD	S	3,25	3,25
1600000003120937	21-024-001-00005-0029	62000	PASTOS PERMANENTES DE 5 O MAS AÑOS-SIN VARIEDAD	S	11,23	11,23
1600000003120939	21-024-001-00005-0040	62000	PASTOS PERMANENTES DE 5 O MAS AÑOS-SIN VARIEDAD	S	12,60	12,60
1600000003120946	21-024-001-00005-0046	62000	PASTOS PERMANENTES DE 5 O MAS AÑOS-SIN VARIEDAD	S	1,87	1,87

Tener suscrito o haber tenido suscrito convenio de colaboración con el proyecto LIFE+	PUNTOS: 0,00	N
Porcentaje de superficie determinada de la explotación bajo sistemas de producción integrada ganadera o producción ecológica	PUNTOS: 4,00	100.0%

REF.	REFERENCIA SIGPAC	CULTIVO	DESCRIPCIÓN CULTIVO	S/R	SUP. PROPUESTA (ha)	SUP. CUMPLE (ha)
1600000008632138	21-024-001-00004-0004	62000	PASTOS PERMANENTES DE 5 O MAS AÑOS-SIN VARIEDAD	S	15,12	15,12
1600000008632156	21-024-001-00004-0023	62000	PASTOS PERMANENTES DE 5 O MAS AÑOS-SIN VARIEDAD	S	3,25	3,25
1600000003120937	21-024-001-00005-0029	62000	PASTOS PERMANENTES DE 5 O MAS AÑOS-SIN VARIEDAD	S	11,23	11,23
1600000003120939	21-024-001-00005-0040	62000	PASTOS PERMANENTES DE 5 O MAS AÑOS-SIN VARIEDAD	S	12,60	12,60
1600000003120946	21-024-001-00005-0046	62000	PASTOS PERMANENTES DE 5 O MAS AÑOS-SIN VARIEDAD	S	1,87	1,87

Porcentaje de carga ganadera con especies rumiantes	PUNTOS: 1,00	56.12%
--	---------------------	--------

EXPLOTACIÓN	ESPECIE	RUMIANTE	UGMs
ES210070000091	BOVINA	SI	45.14
ES210070000091	PORCINO	NO	0
ES210240000003	PORCINO	NO	35.3

Porcentaje de carga ganadera con especies ovina	PUNTOS: 0,00	0.0%
--	---------------------	------

EXPLOTACIÓN	ESPECIE	OVINA	UGMs
ES210070000091	BOVINA	NO	45.14
ES210070000091	PORCINO	NO	0

<u>EXPLOTACIÓN</u>	<u>ESPECIE</u>	<u>OVINA</u>	<u>UGMs</u>
ES210240000003	PORCINO	NO	35.3

Pendiente media de la explotación

PUNTOS: 3,00 21.92%

<u>REF.</u>	<u>REFERENCIA SIGPAC</u>	<u>CULTIVO</u>	<u>DESCRIPCIÓN CULTIVO</u>	<u>S/R</u>	<u>PENDIENTE MEDIA (%)</u>	<u>SUP. PROPUESTA (ha)</u>
160000008632138	21-024-001-00004-0004	62000	PASTOS PERMANENTES DE 5 O MAS AÑOS-SIN VARIEDAD	S	24,88	15,12
160000008632156	21-024-001-00004-0023	62000	PASTOS PERMANENTES DE 5 O MAS AÑOS-SIN VARIEDAD	S	13,60	3,25
160000003120937	21-024-001-00005-0029	62000	PASTOS PERMANENTES DE 5 O MAS AÑOS-SIN VARIEDAD	S	17,57	11,23
160000003120939	21-024-001-00005-0040	62000	PASTOS PERMANENTES DE 5 O MAS AÑOS-SIN VARIEDAD	S	24,80	12,60
160000003120946	21-024-001-00005-0046	62000	PASTOS PERMANENTES DE 5 O MAS AÑOS-SIN VARIEDAD	S	19,22	1,87



<u>APELLIDOS Y NOMBRE / RAZÓN SOCIAL</u>	<u>NIF</u>	<u>EXPEDIENTE</u>	<u>PROPUESTA</u>
PEROGIL MULERO JOSE MIGUEL	08821010G	5008501	ADMITIDO
<u>SOLICITA ACTUACIÓN 1</u>	<u>SOLICITA ACTUACIÓN 2</u>	<u>SOLICITA ACTUACIÓN 3</u>	<u>PROPUESTA ACTUACIÓN 3</u>
NO	NO	SI	ADMITIDO

DETALLE DE ACTUACIÓN 3

IMPORTES POR ANUALIDAD

	<u>SUPERFICIE PROPUESTA</u>	<u>SUPERFICIE SUBVENCIONABLE</u>	2016	2017	2018	2019	2020
IMPORTE MÁXIMO	2,09	2,09	89,54 €	89,54 €	89,54 €	89,54 €	89,54 €
IMPORTE MEDIO DE TRANSFERENCIA (€/ha)			42,84 €	42,84 €	42,84 €	42,84 €	42,84 €

INCIDENCIAS

INCIDENCIA DESCRIPCIÓN

80856	No cumple con la superficie mínima de cultivo elegible para solicitar la operación. Sup. Resuelta:2,46
80866	La superficie que figura en la capa de formación adhesionada para el recinto, es inferior a la superficie por la que se solicita la ayuda para el recinto Ref:1600000026126113 Recinto:21-028-002-00059-001 Cultivo:62000 PASTOS PERMANENTES DE 5 O MAS AÑOS-SIN VARIEDAD Secano Sup. Dec. Adm.:5,57 Sup. Censo Bruta:0 Ref:1600000026126114 Recinto:21-028-002-00059-002 Cultivo:62000 PASTOS PERMANENTES DE 5 O MAS AÑOS-SIN VARIEDAD Secano Sup. Dec. Adm.:1,2 Sup. Censo Bruta:0 Ref:1600000026126115 Recinto:21-028-002-00059-003 Cultivo:62000 PASTOS PERMANENTES DE 5 O MAS AÑOS-SIN VARIEDAD Secano Sup. Dec. Adm.:1 Sup. Censo Bruta:0 Ref:1600000026126118 Recinto:21-028-003-00041-001 Cultivo:62000 PASTOS PERMANENTES DE 5 O MAS AÑOS-SIN VARIEDAD Secano Sup. Dec. Adm.:0,93 Sup. Censo Bruta:0 Ref:1600000026126119 Recinto:21-028-003-00042-001 Cultivo:62000 PASTOS PERMANENTES DE 5 O MAS AÑOS-SIN VARIEDAD Secano Sup. Dec. Adm.:8,16 Sup. Censo Bruta:2,46
80867	Superficie resuelta para el grupo de pago menor que la mínima requerida Ref:1600000026126113 Recinto:21-028-002-00059-001 Cultivo:62000 PASTOS PERMANENTES DE 5 O MAS AÑOS-SIN VARIEDAD Secano Sup. Declarada:0 Sup. Resuelta:0 Ref:1600000026126114 Recinto:21-028-002-00059-002 Cultivo:62000 PASTOS PERMANENTES DE 5 O MAS AÑOS-SIN VARIEDAD Secano Sup. Declarada:0 Sup. Resuelta:0 Ref:1600000026126115 Recinto:21-028-002-00059-003 Cultivo:62000 PASTOS PERMANENTES DE 5 O MAS AÑOS-SIN VARIEDAD Secano Sup. Declarada:0 Sup. Resuelta:0 Ref:1600000026126118 Recinto:21-028-003-00041-001 Cultivo:62000 PASTOS PERMANENTES DE 5 O MAS AÑOS-SIN VARIEDAD Secano Sup. Declarada:0 Sup. Resuelta:0 Ref:1600000026126119 Recinto:21-028-003-00042-001 Cultivo:62000 PASTOS PERMANENTES DE 5 O MAS AÑOS-SIN VARIEDAD Secano Sup. Declarada:2,09 Sup. Resuelta:2,09

DETALLE DE SUPERFICIE DE FORMACIÓN ADEHESADA EN EL CENSO DE DEHESAS

<u>REF.</u>	<u>REFERENCIA SIGPAC</u>	<u>SUP. BRUTA (ha)</u>	<u>CAP (%)</u>	<u>SUP. NETA (ha)</u>
1600000026126117	21-028-003-00038-0002	4,83	75,00	3,62
1600000026126119	21-028-003-00042-0001	2,46	85,00	2,09
TOTAL		7,29		5,71

RESUMEN CRITERIOS DE SELECCIÓN

10.1.3 Conservación y mejora de pastos en sistemas de dehesas.

PUNTOS: 3,00

	PUNTOS	
Plan de Gestión Integral de Dehesas oficialmente aprobado	0,00	N
Porcentaje de superficie determinada en Red Natura 2000	0,00	0.0%
Tener suscrito o haber tenido suscrito convenio de colaboración con el proyecto LIFE+	0,00	N
Porcentaje de superficie determinada de la explotación bajo sistemas de producción integrada ganadera o producción ecológica	0,00	0.0%
Porcentaje de carga ganadera con especies rumiantes	3,00	100.0%
Porcentaje de carga ganadera con especies ovina	0,00	0.0%
Pendiente media de la explotación	0,00	0.0%

DETALLE CRITERIOS DE SELECCIÓN

10.1.3 Conservación y mejora de pastos en sistemas de dehesas.

PUNTOS: 3,00

Plan de Gestión Integral de Dehesas oficialmente aprobado

PUNTOS: 0,00 N

Porcentaje de superficie determinada en Red Natura 2000

PUNTOS: 0,00 0.0%

Tener suscrito o haber tenido suscrito convenio de colaboración con el proyecto LIFE+

PUNTOS: 0,00 N

Porcentaje de superficie determinada de la explotación bajo sistemas de producción integrada ganadera o producción ecológica

PUNTOS: 0,00 0.0%

Porcentaje de carga ganadera con especies rumiantes

PUNTOS: 3,00 100.0%

<u>EXPLOTACIÓN</u>	<u>ESPECIE</u>	<u>RUMIANTE</u>	<u>UGMs</u>
ES21028000093	BOVINA	SI	26.49

Porcentaje de carga ganadera con especies ovina

PUNTOS: 0,00 0.0%

<u>EXPLOTACIÓN</u>	<u>ESPECIE</u>	<u>OVINA</u>	<u>UGMs</u>
ES21028000093	BOVINA	NO	26.49

Pendiente media de la explotación

PUNTOS: 0,00 0.0%



<u>APELLIDOS Y NOMBRE / RAZÓN SOCIAL</u>	<u>NIF</u>	<u>EXPEDIENTE</u>	<u>PROPUESTA</u>
PONCE LIMON MANUEL	29788234Z	5008599	ADMITIDO
<u>SOLICITA ACTUACIÓN 1</u>	<u>SOLICITA ACTUACIÓN 2</u>	<u>PROPUESTA ACTUACIÓN 2</u>	<u>SOLICITA ACTUACIÓN 3</u>
NO	SI	ADMITIDO	NO

DETALLE DE ACTUACIÓN 2

IMPORTES POR ANUALIDAD

	<u>SUPERFICIE PROPUESTA</u>	<u>SUPERFICIE SUBVENCIONABLE</u>	<u>2016</u>	<u>2017</u>	<u>2018</u>	<u>2019</u>	<u>2020</u>
IMPORTE MÁXIMO	0,41	0,41	38,91 €	38,91 €	38,91 €	38,91 €	38,91 €
IMPORTE MEDIO DE TRANSFERENCIA (€/ha)			94,90 €	94,90 €	94,90 €	94,90 €	94,90 €

INCIDENCIAS

INCIDENCIA DESCRIPCIÓN

80856	No cumple con la superficie mínima de cultivo elegible para solicitar la operación. Sup. Resuelta:0,48
80866	La superficie que figura en la capa de formación adhesionada para el recinto, es inferior a la superficie por la que se solicita la ayuda para el recinto Ref:160000003277261 Recinto:21-075-042-00009-006 Cultivo:62000 PASTOS PERMANENTES DE 5 O MAS AÑOS-SIN VARIEDAD Secano Sup. Dec. Adm.:18,99 Sup. Censo Bruta:0 Ref:160000003277267 Recinto:21-075-042-00009-006 Cultivo:62000 PASTOS PERMANENTES DE 5 O MAS AÑOS-SIN VARIEDAD Secano Sup. Dec. Adm.:1,98 Sup. Censo Bruta:0,48
80867	Superficie resuelta para el grupo de pago menor que la mínima requerida Ref:160000003277261 Recinto:21-075-042-00009-006 Cultivo:62000 PASTOS PERMANENTES DE 5 O MAS AÑOS-SIN VARIEDAD Secano Sup. Declarada:0 Sup. Resuelta:0 Ref:160000003277267 Recinto:21-075-042-00009-006 Cultivo:62000 PASTOS PERMANENTES DE 5 O MAS AÑOS-SIN VARIEDAD Secano Sup. Declarada:0,41 Sup. Resuelta:0,41

DETALLE DE SUPERFICIE DE FORMACIÓN ADEHESADA EN EL CENSO DE DEHESAS

<u>REF.</u>	<u>REFERENCIA SIGPAC</u>	<u>SUP. BRUTA (ha)</u>	<u>CAP (%)</u>	<u>SUP. NETA (ha)</u>
1600000003241836	21-064-012-00011-0003	0,49	85,00	0,41
1600000003241866	21-064-012-00023-0001	0,07	100,00	0,07
1600000003241870	21-064-012-00023-0001	0,03	100,00	0,03
1600000003241877	21-064-012-00024-0001	0,05	100,00	0,05
1600000003277267	21-075-042-00009-0006	0,48	85,00	0,41
1600000008868818	21-075-042-00007-0001	0,95	75,00	0,71
TOTAL		2,07		1,68

RESUMEN CRITERIOS DE SELECCIÓN

10.1.3 Conservación y mejora de pastos en sistemas de dehesas.

PUNTOS: 0,00

	<u>PUNTOS</u>	
Plan de Gestión Integral de Dehesas oficialmente aprobado	0,00	N
Porcentaje de superficie determinada en Red Natura 2000	0,00	0.0%
Tener suscrito o haber tenido suscrito convenio de colaboración con el proyecto LIFE+	0,00	N
Porcentaje de superficie determinada de la explotación bajo sistemas de producción integrada ganadera o producción ecológica	0,00	0.0%
Porcentaje de carga ganadera con especies rumiantes	0,00	20.59%
Porcentaje de carga ganadera con especies ovina	0,00	0.34%
Pendiente media de la explotación	0,00	0.0%



DETALLE CRITERIOS DE SELECCIÓN

10.1.3 Conservación y mejora de pastos en sistemas de dehesas.

PUNTOS: 0,00

Plan de Gestión Integral de Dehesas oficialmente aprobado

PUNTOS: 0,00 N

Porcentaje de superficie determinada en Red Natura 2000

PUNTOS: 0,00 0.0%

Tener suscrito o haber tenido suscrito convenio de colaboración con el proyecto LIFE+

PUNTOS: 0,00 N

Porcentaje de superficie determinada de la explotación bajo sistemas de producción integrada ganadera o producción ecológica

PUNTOS: 0,00 0.0%

Porcentaje de carga ganadera con especies rumiantes

PUNTOS: 0,00 20.59%

<u>EXPLOTACIÓN</u>	<u>ESPECIE</u>	<u>RUMIANTE</u>	<u>UGMs</u>
ES21065000092	BOVINA	SI	29.78
ES21065000092	OVINA	SI	0.49
ES21065000092	PORCINO	NO	116.77

Porcentaje de carga ganadera con especies ovina

PUNTOS: 0,00 0.34%

<u>EXPLOTACIÓN</u>	<u>ESPECIE</u>	<u>OVINA</u>	<u>UGMs</u>
ES21065000092	BOVINA	NO	29.78
ES21065000092	OVINA	SI	0.49
ES21065000092	PORCINO	NO	116.77

Pendiente media de la explotación

PUNTOS: 0,00 0.0%



<u>APELLIDOS Y NOMBRE / RAZÓN SOCIAL</u>	<u>NIF</u>	<u>EXPEDIENTE</u>	<u>PROPUESTA</u>
PONCE MORGADO DIEGO RAMON	29759529J	5006927	ADMITIDO
<u>SOLICITA ACTUACIÓN 1</u>	<u>SOLICITA ACTUACIÓN 2</u>	<u>PROPUESTA ACTUACIÓN 2</u>	<u>SOLICITA ACTUACIÓN 3</u>
NO	SI	ADMITIDO	NO

DETALLE DE ACTUACIÓN 2

IMPORTES POR ANUALIDAD

	<u>SUPERFICIE PROPUESTA</u>	<u>SUPERFICIE SUBVENCIONABLE</u>	<u>2016</u>	<u>2017</u>	<u>2018</u>	<u>2019</u>	<u>2020</u>
IMPORTE MÁXIMO	45,72	39,28	3.728,06 €	3.728,06 €	3.728,06 €	3.728,06 €	3.728,06 €
IMPORTE MEDIO DE TRANSFERENCIA (€/ha)			81,54 €	81,54 €	81,54 €	81,54 €	81,54 €

RECINTOS PROPUESTOS

<u>REF.</u>	<u>REFERENCIA SIGPAC</u>	<u>CULTIVO</u>	<u>DESCRIPCIÓN CULTIVO</u>	<u>S/R</u>	<u>PEND. MEDIA (%)</u>	<u>SUP. DEC. (ha)</u>	<u>SUP. BRUTA (ha)</u>	<u>CAP (%)</u>	<u>SUP. NETA (ha)</u>	<u>SUP. DEC. ADMIN. (ha)</u>	<u>SUP. CAMPO (ha)</u>	<u>SUP. CALC. (ha)</u>
1600000026113576	21-057-010-00052-0001	62000	PASTOS PERMANENTES DE 5 O MAS AÑOS-SIN VARIEDAD	S	7,96	7,96	9,36	85,00	7,96	7,96		7,96
1600000026113581	21-057-010-00051-0001	62000	PASTOS PERMANENTES DE 5 O MAS AÑOS-SIN VARIEDAD	S	13,77	37,88	44,42	85,00	37,76	37,76		37,76

INCIDENCIAS

INCIDENCIA DESCRIPCIÓN

- 80864 Superficie máxima determinada superior al 50% de la superficie de formación adhesionada total de la dehesa
Ref: Recinto:---- Cultivo: - Sup. Resuelta:45,72 Sup. Formación Adhesionada Total:78,55
- 80866 La superficie que figura en la capa de formación adhesionada para el recinto, es inferior a la superficie por la que se solicita la ayuda para el recinto
Ref:1600000026113576 Recinto:21-057-010-00052-001 Cultivo:62000 PASTOS PERMANENTES DE 5 O MAS AÑOS-SIN VARIEDAD Secano Sup. Dec. Adm.:9,37 Sup. Censo Bruta:9,36
Ref:1600000026113581 Recinto:21-057-010-00051-001 Cultivo:62000 PASTOS PERMANENTES DE 5 O MAS AÑOS-SIN VARIEDAD Secano Sup. Dec. Adm.:44,57 Sup. Censo Bruta:44,42

DETALLE DE SUPERFICIE DE FORMACIÓN ADEHESADA EN EL CENSO DE DEHESAS

<u>REF.</u>	<u>REFERENCIA SIGPAC</u>	<u>SUP. BRUTA (ha)</u>	<u>CAP (%)</u>	<u>SUP. NETA (ha)</u>
1600000026113569	21-057-010-00061-0001	10,59	100,00	10,59
1600000026113570	21-058-013-00004-0003	1,78	100,00	1,78
1600000026113571	21-058-013-00004-0006	0,45	25,00	0,11
1600000026113572	21-057-010-00052-0001	2,70	75,00	2,03
1600000026113573	21-057-010-00052-0009	2,56	0,00	0,00
1600000026113574	21-058-013-00004-0002	0,07	85,00	0,06
1600000026113575	21-058-013-00004-0001	3,30	100,00	3,30
1600000026113576	21-057-010-00052-0001	9,36	85,00	7,96
1600000026113577	21-057-010-00059-0004	1,83	55,00	1,00
1600000026113578	21-057-010-00062-0001	10,25	85,00	8,71
1600000026113579	21-057-010-00060-0002	2,72	45,00	1,22
1600000026113581	21-057-010-00051-0001	44,42	85,00	37,76
1600000026113582	21-057-010-00059-0003	5,38	75,00	4,03
TOTAL		95,41		78,55

RESUMEN CRITERIOS DE SELECCIÓN

10.1.3 Conservación y mejora de pastos en sistemas de dehesas. PUNTOS: 11,00

	<u>PUNTOS</u>	
Plan de Gestión Integral de Dehesas oficialmente aprobado	0,00	N
Porcentaje de superficie determinada en Red Natura 2000	4,00	100.0%
Tener suscrito o haber tenido suscrito convenio de colaboración con el proyecto LIFE+	0,00	N
Porcentaje de superficie determinada de la explotación bajo sistemas de producción integrada ganadera o producción ecológica	4,00	100.0%
Porcentaje de carga ganadera con especies rumiantes	1,00	52.17%
Porcentaje de carga ganadera con especies ovina	0,00	0.0%
Pendiente media de la explotación	2,00	12.76%

DETALLE CRITERIOS DE SELECCIÓN

10.1.3 Conservación y mejora de pastos en sistemas de dehesas. PUNTOS: 11,00

Plan de Gestión Integral de Dehesas oficialmente aprobado PUNTOS: 0,00 N

Porcentaje de superficie determinada en Red Natura 2000 PUNTOS: 4,00 100.0%

REF.	REFERENCIA SIGPAC	CULTIVO	DESCRIPCIÓN CULTIVO	S/R	SUP. PROPUESTA (ha)	SUP. CUMPLE (ha)
1600000026113581	21-057-010-00051-0001	62000	PASTOS PERMANENTES DE 5 O MAS AÑOS-SIN VARIEDAD	S	37,76	37,76
1600000026113576	21-057-010-00052-0001	62000	PASTOS PERMANENTES DE 5 O MAS AÑOS-SIN VARIEDAD	S	7,96	7,96

Tener suscrito o haber tenido suscrito convenio de colaboración con el proyecto LIFE+ PUNTOS: 0,00 N

Porcentaje de superficie determinada de la explotación bajo sistemas de producción integrada ganadera o producción ecológica PUNTOS: 4,00 100.0%

REF.	REFERENCIA SIGPAC	CULTIVO	DESCRIPCIÓN CULTIVO	S/R	SUP. PROPUESTA (ha)	SUP. CUMPLE (ha)
1600000026113581	21-057-010-00051-0001	62000	PASTOS PERMANENTES DE 5 O MAS AÑOS-SIN VARIEDAD	S	37,76	37,76
1600000026113576	21-057-010-00052-0001	62000	PASTOS PERMANENTES DE 5 O MAS AÑOS-SIN VARIEDAD	S	7,96	7,96

Porcentaje de carga ganadera con especies rumiantes PUNTOS: 1,00 52.17%

EXPLOTACIÓN	ESPECIE	RUMIANTE	UGMs
ES210570000020	PORCINO	NO	3.29
ES210570000021	CAPRINA	SI	38.94
ES210570000021	PORCINO	NO	32.42

Porcentaje de carga ganadera con especies ovina PUNTOS: 0,00 0.0%

EXPLOTACIÓN	ESPECIE	OVINA	UGMs
ES210570000020	PORCINO	NO	3.29
ES210570000021	CAPRINA	NO	38.94
ES210570000021	PORCINO	NO	32.42

Pendiente media de la explotación PUNTOS: 2,00 12.76%

REF.	REFERENCIA SIGPAC	CULTIVO	DESCRIPCIÓN CULTIVO	S/R	PENDIENTE MEDIA (%)	SUP. PROPUESTA (ha)
1600000026113581	21-057-010-00051-0001	62000	PASTOS PERMANENTES DE 5 O MAS AÑOS-SIN VARIEDAD	S	13,77	37,76
1600000026113576	21-057-010-00052-0001	62000	PASTOS PERMANENTES DE 5 O MAS AÑOS-SIN VARIEDAD	S	7,96	7,96



<u>APELLIDOS Y NOMBRE / RAZÓN SOCIAL</u>	<u>NIF</u>	<u>EXPEDIENTE</u>	<u>PROPUESTA</u>
RABADAN DELGADO ANTONIO	75529769T	5008289	INADMITIDO
<u>SOLICITA ACTUACIÓN 1</u>	<u>SOLICITA ACTUACIÓN 2</u>	<u>SOLICITA ACTUACIÓN 3</u>	<u>PROPUESTA ACTUACIÓN 3</u>
NO	NO	SI	INADMITIDO

DETALLE DE ACTUACIÓN 3

IMPORTES POR ANUALIDAD

	<u>SUPERFICIE PROPUESTA</u>	<u>SUPERFICIE SUBVENCIONABLE</u>	2016	2017	2018	2019	2020
IMPORTE MÁXIMO	0,00	0,00	0,00 €	0,00 €	0,00 €	0,00 €	0,00 €
IMPORTE MEDIO DE TRANSFERENCIA (€/ha)			0,00 €	0,00 €	0,00 €	0,00 €	0,00 €

INCIDENCIAS

INCIDENCIA DESCRIPCIÓN

80854	La explotación por la que solicita ayudas no se encuentra inscrita en el Censo de Dehesas de Andalucía
80856	No cumple con la superficie mínima de cultivo elegible para solicitar la operación. Sup. Resuelta:0
80866	La superficie que figura en la capa de formación adhesionada para el recinto, es inferior a la superficie por la que se solicita la ayuda para el recinto Ref:1600000026252650 Recinto:21-077-022-00024-005 Cultivo:62000 PASTOS PERMANENTES DE 5 O MAS AÑOS-SIN VARIEDAD Secano Sup. Dec. Adm.:1,04 Sup. Censo Bruta:0 Ref:1600000026252653 Recinto:21-077-001-00126-001 Cultivo:62000 PASTOS PERMANENTES DE 5 O MAS AÑOS-SIN VARIEDAD Secano Sup. Dec. Adm.:12,62 Sup. Censo Bruta:0 Ref:1600000026252654 Recinto:21-077-022-00024-001 Cultivo:62000 PASTOS PERMANENTES DE 5 O MAS AÑOS-SIN VARIEDAD Secano Sup. Dec. Adm.:4,69 Sup. Censo Bruta:0 Ref:1600000026252655 Recinto:21-077-022-00024-004 Cultivo:62000 PASTOS PERMANENTES DE 5 O MAS AÑOS-SIN VARIEDAD Secano Sup. Dec. Adm.:9,49 Sup. Censo Bruta:0 Ref:1600000026252669 Recinto:21-077-001-00128-001 Cultivo:62000 PASTOS PERMANENTES DE 5 O MAS AÑOS-SIN VARIEDAD Secano Sup. Dec. Adm.:11,03 Sup. Censo Bruta:0 Ref:1600000026252671 Recinto:21-018-001-00026-001 Cultivo:62000 PASTOS PERMANENTES DE 5 O MAS AÑOS-SIN VARIEDAD Secano Sup. Dec. Adm.:3,3 Sup. Censo Bruta:0 Ref:1600000026252677 Recinto:21-077-001-00053-003 Cultivo:62000 PASTOS PERMANENTES DE 5 O MAS AÑOS-SIN VARIEDAD Secano Sup. Dec. Adm.:1,8 Sup. Censo Bruta:0 Ref:1600000026252678 Recinto:21-077-001-00117-001 Cultivo:62000 PASTOS PERMANENTES DE 5 O MAS AÑOS-SIN VARIEDAD Secano Sup. Dec. Adm.:3,93 Sup. Censo Bruta:0 Ref:1600000026252681 Recinto:21-077-001-00122-003 Cultivo:62000 PASTOS PERMANENTES DE 5 O MAS AÑOS-SIN VARIEDAD Secano Sup. Dec. Adm.:23,64 Sup. Censo Bruta:0
80867	Superficie resuelta para el grupo de pago menor que la mínima requerida Ref:1600000026252650 Recinto:21-077-022-00024-005 Cultivo:62000 PASTOS PERMANENTES DE 5 O MAS AÑOS-SIN VARIEDAD Secano Sup. Declarada:0 Sup. Resuelta:0 Ref:1600000026252653 Recinto:21-077-001-00126-001 Cultivo:62000 PASTOS PERMANENTES DE 5 O MAS AÑOS-SIN VARIEDAD Secano Sup. Declarada:0 Sup. Resuelta:0 Ref:1600000026252654 Recinto:21-077-022-00024-001 Cultivo:62000 PASTOS PERMANENTES DE 5 O MAS AÑOS-SIN VARIEDAD Secano Sup. Declarada:0 Sup. Resuelta:0 Ref:1600000026252655 Recinto:21-077-022-00024-004 Cultivo:62000 PASTOS PERMANENTES DE 5 O MAS AÑOS-SIN VARIEDAD Secano Sup. Declarada:0 Sup. Resuelta:0 Ref:1600000026252669 Recinto:21-077-001-00128-001 Cultivo:62000 PASTOS PERMANENTES DE 5 O MAS AÑOS-SIN VARIEDAD Secano Sup. Declarada:0 Sup. Resuelta:0 Ref:1600000026252671 Recinto:21-018-001-00026-001 Cultivo:62000 PASTOS PERMANENTES DE 5 O MAS AÑOS-SIN VARIEDAD Secano Sup. Declarada:0 Sup. Resuelta:0 Ref:1600000026252677 Recinto:21-077-001-00053-003 Cultivo:62000 PASTOS PERMANENTES DE 5 O MAS AÑOS-SIN VARIEDAD Secano Sup. Declarada:0 Sup. Resuelta:0 Ref:1600000026252678 Recinto:21-077-001-00117-001 Cultivo:62000 PASTOS PERMANENTES DE 5 O MAS AÑOS-SIN VARIEDAD Secano Sup. Declarada:0 Sup. Resuelta:0 Ref:1600000026252681 Recinto:21-077-001-00122-003 Cultivo:62000 PASTOS PERMANENTES DE 5 O MAS AÑOS-SIN VARIEDAD Secano Sup. Declarada:0 Sup. Resuelta:0

DETALLE DE SUPERFICIE DE FORMACIÓN ADEHESADA EN EL CENSO DE DEHESAS



RESUMEN CRITERIOS DE SELECCIÓN

10.1.3 Conservación y mejora de pastos en sistemas de dehesas.

PUNTOS: 0,00

	PUNTOS	
Plan de Gestión Integral de Dehesas oficialmente aprobado	0,00	N
Porcentaje de superficie determinada en Red Natura 2000	0,00	0.0%
Tener suscrito o haber tenido suscrito convenio de colaboración con el proyecto LIFE+	0,00	N
Porcentaje de superficie determinada de la explotación bajo sistemas de producción integrada ganadera o producción ecológica	0,00	0.0%
Porcentaje de carga ganadera con especies rumiantes	0,00	47.1%
Porcentaje de carga ganadera con especies ovina	0,00	0.0%
Pendiente media de la explotación	0,00	0.0%

DETALLE CRITERIOS DE SELECCIÓN

10.1.3 Conservación y mejora de pastos en sistemas de dehesas.

PUNTOS: 0,00

Plan de Gestión Integral de Dehesas oficialmente aprobado	PUNTOS:	0,00	N
Porcentaje de superficie determinada en Red Natura 2000	PUNTOS:	0,00	0.0%
Tener suscrito o haber tenido suscrito convenio de colaboración con el proyecto LIFE+	PUNTOS:	0,00	N
Porcentaje de superficie determinada de la explotación bajo sistemas de producción integrada ganadera o producción ecológica	PUNTOS:	0,00	0.0%
Porcentaje de carga ganadera con especies rumiantes	PUNTOS:	0,00	47.1%

EXPLORACIÓN	ESPECIE	RUMIANTE	UGMs
ES210780000013	CAPRINA	SI	82.5
ES210780000013	PORCINO	NO	92.67

Porcentaje de carga ganadera con especies ovina	PUNTOS:	0,00	0.0%
---	---------	------	------

EXPLORACIÓN	ESPECIE	OVINA	UGMs
ES210780000013	CAPRINA	NO	82.5
ES210780000013	PORCINO	NO	92.67

Pendiente media de la explotación	PUNTOS:	0,00	0.0%
-----------------------------------	---------	------	------



<u>APELLIDOS Y NOMBRE / RAZÓN SOCIAL</u>	<u>NIF</u>	<u>EXPEDIENTE</u>	<u>PROPUESTA</u>
RABADAN TORRES DANIEL	44242481A	5007179	INADMITIDO
<u>SOLICITA ACTUACIÓN 1</u>	<u>SOLICITA ACTUACIÓN 2</u>	<u>SOLICITA ACTUACIÓN 3</u>	<u>PROPUESTA ACTUACIÓN 3</u>
NO	NO	SI	INADMITIDO

DETALLE DE ACTUACIÓN 3

IMPORTES POR ANUALIDAD

	<u>SUPERFICIE PROPUESTA</u>	<u>SUPERFICIE SUBVENCIONABLE</u>	2016	2017	2018	2019	2020
IMPORTE MÁXIMO	0,00	0,00	0,00 €	0,00 €	0,00 €	0,00 €	0,00 €
IMPORTE MEDIO DE TRANSFERENCIA (€/ha)			0,00 €	0,00 €	0,00 €	0,00 €	0,00 €

INCIDENCIAS

INCIDENCIA DESCRIPCIÓN

80854	La explotación por la que solicita ayudas no se encuentra inscrita en el Censo de Dehesas de Andalucía
80856	No cumple con la superficie mínima de cultivo elegible para solicitar la operación. Sup. Resuelta:0
80866	La superficie que figura en la capa de formación adhesionada para el recinto, es inferior a la superficie por la que se solicita la ayuda para el recinto Ref:1600000026268320 Recinto:21-018-001-00003-016 Cultivo:62000 PASTOS PERMANENTES DE 5 O MAS AÑOS-SIN VARIEDAD Secano Sup. Dec. Adm.:44,54 Sup. Censo Bruta:0 Ref:1600000026268321 Recinto:21-018-001-00024-002 Cultivo:62000 PASTOS PERMANENTES DE 5 O MAS AÑOS-SIN VARIEDAD Secano Sup. Dec. Adm.:2,93 Sup. Censo Bruta:0 Ref:1600000026268323 Recinto:21-018-001-00004-002 Cultivo:62000 PASTOS PERMANENTES DE 5 O MAS AÑOS-SIN VARIEDAD Secano Sup. Dec. Adm.:3,74 Sup. Censo Bruta:0
80867	Superficie resuelta para el grupo de pago menor que la mínima requerida Ref:1600000026268320 Recinto:21-018-001-00003-016 Cultivo:62000 PASTOS PERMANENTES DE 5 O MAS AÑOS-SIN VARIEDAD Secano Sup. Declarada:0 Sup. Resuelta:0 Ref:1600000026268321 Recinto:21-018-001-00024-002 Cultivo:62000 PASTOS PERMANENTES DE 5 O MAS AÑOS-SIN VARIEDAD Secano Sup. Declarada:0 Sup. Resuelta:0 Ref:1600000026268323 Recinto:21-018-001-00004-002 Cultivo:62000 PASTOS PERMANENTES DE 5 O MAS AÑOS-SIN VARIEDAD Secano Sup. Declarada:0 Sup. Resuelta:0

DETALLE DE SUPERFICIE DE FORMACIÓN ADEHESADA EN EL CENSO DE DEHESAS

RESUMEN CRITERIOS DE SELECCIÓN

10.1.3 Conservación y mejora de pastos en sistemas de dehesas.

PUNTOS: 3,00

	PUNTOS	
Plan de Gestión Integral de Dehesas oficialmente aprobado	0,00	N
Porcentaje de superficie determinada en Red Natura 2000	0,00	0.0%
Tener suscrito o haber tenido suscrito convenio de colaboración con el proyecto LIFE+	0,00	N
Porcentaje de superficie determinada de la explotación bajo sistemas de producción integrada ganadera o producción ecológica	0,00	0.0%
Porcentaje de carga ganadera con especies rumiantes	3,00	100.0%
Porcentaje de carga ganadera con especies ovina	0,00	0.0%
Pendiente media de la explotación	0,00	0.0%



DETALLE CRITERIOS DE SELECCIÓN

10.1.3 Conservación y mejora de pastos en sistemas de dehesas.

PUNTOS: 3,00

Plan de Gestión Integral de Dehesas oficialmente aprobado

PUNTOS: 0,00 N

Porcentaje de superficie determinada en Red Natura 2000

PUNTOS: 0,00 0.0%

Tener suscrito o haber tenido suscrito convenio de colaboración con el proyecto LIFE+

PUNTOS: 0,00 N

Porcentaje de superficie determinada de la explotación bajo sistemas de producción integrada ganadera o producción ecológica

PUNTOS: 0,00 0.0%

Porcentaje de carga ganadera con especies rumiantes

PUNTOS: 3,00 100.0%

<u>EXPLOTACIÓN</u>	<u>ESPECIE</u>	<u>RUMIANTE</u>	<u>UGMs</u>
ES21018000209	CAPRINA	SI	29.35

Porcentaje de carga ganadera con especies ovina

PUNTOS: 0,00 0.0%

<u>EXPLOTACIÓN</u>	<u>ESPECIE</u>	<u>OVINA</u>	<u>UGMs</u>
ES21018000209	CAPRINA	NO	29.35

Pendiente media de la explotación

PUNTOS: 0,00 0.0%



<u>APELLIDOS Y NOMBRE / RAZÓN SOCIAL</u>	<u>NIF</u>	<u>EXPEDIENTE</u>	<u>PROPUESTA</u>
RICO GOMEZ BARTOLOME JOSE	29702466J	5008674	ADMITIDO
<u>SOLICITA ACTUACIÓN 1</u>	<u>SOLICITA ACTUACIÓN 2</u>	<u>PROPUESTA ACTUACIÓN 2</u>	<u>SOLICITA ACTUACIÓN 3</u>
NO	SI	ADMITIDO	NO

DETALLE DE ACTUACIÓN 2

IMPORTES POR ANUALIDAD

	<u>SUPERFICIE PROPUESTA</u>	<u>SUPERFICIE SUBVENCIONABLE</u>	<u>2016</u>	<u>2017</u>	<u>2018</u>	<u>2019</u>	<u>2020</u>
IMPORTE MÁXIMO	12,42	12,42	1.178,78 €	1.178,78 €	1.178,78 €	1.178,78 €	1.178,78 €
IMPORTE MEDIO DE TRANSFERENCIA (€/ha)			94,91 €	94,91 €	94,91 €	94,91 €	94,91 €

RECINTOS PROPUESTOS

<u>REF.</u>	<u>REFERENCIA SIGPAC</u>	<u>CULTIVO</u>	<u>DESCRIPCIÓN CULTIVO</u>	<u>S/R</u>	<u>PEND. MEDIA (%)</u>	<u>SUP. DEC. (ha)</u>	<u>SUP. BRUTA (ha)</u>	<u>CAP (%)</u>	<u>SUP. NETA (ha)</u>	<u>SUP. DEC. ADMIN. (ha)</u>	<u>SUP. CAMPO (ha)</u>	<u>SUP. CALC. (ha)</u>
160000026230797	21-023-022-00066-0001	62000	PASTOS PERMANENTES DE 5 O MAS AÑOS-SIN VARIEDAD	S	5,08	5,70	5,70	100,00	5,70	5,70		5,70
160000026230798	21-023-022-00065-0001	62000	PASTOS PERMANENTES DE 5 O MAS AÑOS-SIN VARIEDAD	S	7,13	6,26	6,26	100,00	6,26	6,26		6,26
160000026230805	21-023-022-00068-0002	62000	PASTOS PERMANENTES DE 5 O MAS AÑOS-SIN VARIEDAD	S	5,74	0,46	0,46	100,00	0,46	0,46		0,46

DETALLE DE SUPERFICIE DE FORMACIÓN ADEHESADA EN EL CENSO DE DEHESAS

<u>REF.</u>	<u>REFERENCIA SIGPAC</u>	<u>SUP. BRUTA (ha)</u>	<u>CAP (%)</u>	<u>SUP. NETA (ha)</u>
160000026230794	21-023-022-00005-0001	2,46	100,00	2,46
160000026230795	21-023-022-00011-0001	2,91	100,00	2,91
160000026230796	21-023-022-00066-0001	2,44	100,00	2,44
160000026230797	21-023-022-00066-0001	5,70	100,00	5,70
160000026230798	21-023-022-00065-0001	6,26	100,00	6,26
160000026230799	21-023-022-00008-0004	3,56	100,00	3,56
160000026230801	21-023-022-00065-0001	0,49	100,00	0,49
160000026230802	21-023-022-00067-0001	0,54	100,00	0,54
160000026230803	21-023-022-00068-0002	3,14	100,00	3,14
160000026230805	21-023-022-00068-0002	0,46	100,00	0,46
TOTAL		27,96		27,96

RESUMEN CRITERIOS DE SELECCIÓN

10.1.3 Conservación y mejora de pastos en sistemas de dehesas. PUNTOS: 5,00

	<u>PUNTOS</u>	
Plan de Gestión Integral de Dehesas oficialmente aprobado	0,00	N
Porcentaje de superficie determinada en Red Natura 2000	0,00	0.0%
Tener suscrito o haber tenido suscrito convenio de colaboración con el proyecto LIFE+	0,00	N
Porcentaje de superficie determinada de la explotación bajo sistemas de producción integrada ganadera o producción ecológica	4,00	100.0%
Porcentaje de carga ganadera con especies rumiantes	0,00	40.88%
Porcentaje de carga ganadera con especies ovina	0,00	0.0%
Pendiente media de la explotación	1,00	6.14%



DETALLE CRITERIOS DE SELECCIÓN

10.1.3 Conservación y mejora de pastos en sistemas de dehesas.

PUNTOS: 5,00

Plan de Gestión Integral de Dehesas oficialmente aprobado

PUNTOS: 0,00 N

Porcentaje de superficie determinada en Red Natura 2000

PUNTOS: 0,00 0.0%

REF.	REFERENCIA SIGPAC	CULTIVO	DESCRIPCIÓN CULTIVO	S/R	SUP. PROPUESTA (ha)	SUP. CUMPLE (ha)
160000026230798	21-023-022-00065-0001	62000	PASTOS PERMANENTES DE 5 O MAS AÑOS-SIN VARIEDAD	S	6,26	0,00
160000026230797	21-023-022-00066-0001	62000	PASTOS PERMANENTES DE 5 O MAS AÑOS-SIN VARIEDAD	S	5,70	0,00
160000026230805	21-023-022-00068-0002	62000	PASTOS PERMANENTES DE 5 O MAS AÑOS-SIN VARIEDAD	S	0,46	0,00

Tener suscrito o haber tenido suscrito convenio de colaboración con el proyecto LIFE+

PUNTOS: 0,00 N

Porcentaje de superficie determinada de la explotación bajo sistemas de producción integrada ganadera o producción ecológica

PUNTOS: 4,00 100.0%

REF.	REFERENCIA SIGPAC	CULTIVO	DESCRIPCIÓN CULTIVO	S/R	SUP. PROPUESTA (ha)	SUP. CUMPLE (ha)
160000026230798	21-023-022-00065-0001	62000	PASTOS PERMANENTES DE 5 O MAS AÑOS-SIN VARIEDAD	S	6,26	6,26
160000026230797	21-023-022-00066-0001	62000	PASTOS PERMANENTES DE 5 O MAS AÑOS-SIN VARIEDAD	S	5,70	5,70
160000026230805	21-023-022-00068-0002	62000	PASTOS PERMANENTES DE 5 O MAS AÑOS-SIN VARIEDAD	S	0,46	0,46

Porcentaje de carga ganadera con especies rumiantes

PUNTOS: 0,00 40.88%

EXPLOTACIÓN	ESPECIE	RUMIANTE	UGMs
ES210230000560	CAPRINA	SI	12.61
ES210230000585	PORCINO	NO	18.23

Porcentaje de carga ganadera con especies ovina

PUNTOS: 0,00 0.0%

EXPLOTACIÓN	ESPECIE	OVINA	UGMs
ES210230000560	CAPRINA	NO	12.61
ES210230000585	PORCINO	NO	18.23

Pendiente media de la explotación

PUNTOS: 1,00 6.14%

REF.	REFERENCIA SIGPAC	CULTIVO	DESCRIPCIÓN CULTIVO	S/R	PENDIENTE MEDIA (%)	SUP. PROPUESTA (ha)
160000026230798	21-023-022-00065-0001	62000	PASTOS PERMANENTES DE 5 O MAS AÑOS-SIN VARIEDAD	S	7,13	6,26
160000026230797	21-023-022-00066-0001	62000	PASTOS PERMANENTES DE 5 O MAS AÑOS-SIN VARIEDAD	S	5,08	5,70
160000026230805	21-023-022-00068-0002	62000	PASTOS PERMANENTES DE 5 O MAS AÑOS-SIN VARIEDAD	S	5,74	0,46



<u>APELLIDOS Y NOMBRE / RAZÓN SOCIAL</u>	<u>NIF</u>	<u>EXPEDIENTE</u>	<u>PROPUESTA</u>
RIVAS BAYON JOSE ANTONIO	29434413W	5006452	ADMITIDO
<u>SOLICITA ACTUACIÓN 1</u>	<u>SOLICITA ACTUACIÓN 2</u>	<u>SOLICITA ACTUACIÓN 3</u>	<u>PROPUESTA ACTUACIÓN 3</u>
NO	NO	SI	ADMITIDO

DETALLE DE ACTUACIÓN 3

IMPORTES POR ANUALIDAD

	<u>SUPERFICIE PROPUESTA</u>	<u>SUPERFICIE SUBVENCIONABLE</u>	<u>2016</u>	<u>2017</u>	<u>2018</u>	<u>2019</u>	<u>2020</u>
IMPORTE MÁXIMO	24,80	13,40	574,06 €	574,06 €	574,06 €	574,06 €	574,06 €
IMPORTE MEDIO DE TRANSFERENCIA (€/ha)			23,15 €	23,15 €	23,15 €	23,15 €	23,15 €

RECINTOS PROPUESTOS

<u>REF.</u>	<u>REFERENCIA SIGPAC</u>	<u>CULTIVO</u>	<u>DESCRIPCIÓN CULTIVO</u>	<u>S/R</u>	<u>PEND. MEDIA (%)</u>	<u>SUP. DEC. (ha)</u>	<u>SUP. BRUTA (ha)</u>	<u>CAP (%)</u>	<u>SUP. NETA (ha)</u>	<u>SUP. DEC. ADMIN. (ha)</u>	<u>SUP. CAMPO (ha)</u>	<u>SUP. CALC. (ha)</u>
1600000026065487	21-008-010-00083-0074	62000	PASTOS PERMANENTES DE 5 O MAS AÑOS-SIN VARIEDAD	S	22,39	22,95	22,95	100,00	22,95	22,95		22,95
1600000026065491	21-008-010-00467-0001	62000	PASTOS PERMANENTES DE 5 O MAS AÑOS-SIN VARIEDAD	S	11,85	1,85	1,85	100,00	1,85	1,85		1,85

INCIDENCIAS

INCIDENCIA DESCRIPCIÓN

80864 Superficie máxima determinada superior al 50% de la superficie de formación adehesada total de la dehesa
 Ref: Recinto:---- Cultivo: - Sup. Resuelta:24,8 Sup. Formación Adehesada Total:26,79

DETALLE DE SUPERFICIE DE FORMACIÓN ADEHESADA EN EL CENSO DE DEHESAS

<u>REF.</u>	<u>REFERENCIA SIGPAC</u>	<u>SUP. BRUTA (ha)</u>	<u>CAP (%)</u>	<u>SUP. NETA (ha)</u>
1600000026065480	21-008-010-00083-0020	0,09	100,00	0,09
1600000026065485	21-008-010-00083-0074	0,01	100,00	0,01
1600000026065487	21-008-010-00083-0074	22,95	100,00	22,95
1600000026065489	21-008-010-00419-0001	0,14	55,00	0,08
1600000026065491	21-008-010-00467-0001	1,85	100,00	1,85
1600000026065494	21-008-010-00083-0024	0,01	100,00	0,01
1600000026065500	21-008-010-00467-0009	1,80	100,00	1,80
TOTAL		26,85		26,79

RESUMEN CRITERIOS DE SELECCIÓN

10.1.3 Conservación y mejora de pastos en sistemas de dehesas. PUNTOS: 8,07

	<u>PUNTOS</u>	
Plan de Gestión Integral de Dehesas oficialmente aprobado	0,00	N
Porcentaje de superficie determinada en Red Natura 2000	1,07	7.46%
Tener suscrito o haber tenido suscrito convenio de colaboración con el proyecto LIFE+	0,00	N
Porcentaje de superficie determinada de la explotación bajo sistemas de producción integrada ganadera o producción ecológica	4,00	100.0%
Porcentaje de carga ganadera con especies rumiantes	0,00	6.0%
Porcentaje de carga ganadera con especies ovina	0,00	0.0%
Pendiente media de la explotación	3,00	21.6%



DETALLE CRITERIOS DE SELECCIÓN

10.1.3 Conservación y mejora de pastos en sistemas de dehesas.

PUNTOS: 8,07

Plan de Gestión Integral de Dehesas oficialmente aprobado

PUNTOS: 0,00 N

Porcentaje de superficie determinada en Red Natura 2000

PUNTOS: 1,07 7.46%

REF.	REFERENCIA SIGPAC	CULTIVO	DESCRIPCIÓN CULTIVO	S/R	SUP. PROPUESTA (ha)	SUP. CUMPLE (ha)
160000026065487	21-008-010-00083-0074	62000	PASTOS PERMANENTES DE 5 O MAS AÑOS-SIN VARIEDAD	S	22,95	0,00
160000026065491	21-008-010-00467-0001	62000	PASTOS PERMANENTES DE 5 O MAS AÑOS-SIN VARIEDAD	S	1,85	1,85

Tener suscrito o haber tenido suscrito convenio de colaboración con el proyecto LIFE+

PUNTOS: 0,00 N

Porcentaje de superficie determinada de la explotación bajo sistemas de producción integrada ganadera o producción ecológica

PUNTOS: 4,00 100.0%

REF.	REFERENCIA SIGPAC	CULTIVO	DESCRIPCIÓN CULTIVO	S/R	SUP. PROPUESTA (ha)	SUP. CUMPLE (ha)
160000026065487	21-008-010-00083-0074	62000	PASTOS PERMANENTES DE 5 O MAS AÑOS-SIN VARIEDAD	S	22,95	22,95
160000026065491	21-008-010-00467-0001	62000	PASTOS PERMANENTES DE 5 O MAS AÑOS-SIN VARIEDAD	S	1,85	1,85

Porcentaje de carga ganadera con especies rumiantes

PUNTOS: 0,00 6.0%

EXPLOTACIÓN	ESPECIE	RUMIANTE	UGMs
ES210080000153	PORCINO	NO	5.5
ES210080000283	CAPRINA	SI	2.85
ES210080000283	PORCINO	NO	39.16

Porcentaje de carga ganadera con especies ovina

PUNTOS: 0,00 0.0%

EXPLOTACIÓN	ESPECIE	OVINA	UGMs
ES210080000153	PORCINO	NO	5.5
ES210080000283	CAPRINA	NO	2.85
ES210080000283	PORCINO	NO	39.16

Pendiente media de la explotación

PUNTOS: 3,00 21.6%

REF.	REFERENCIA SIGPAC	CULTIVO	DESCRIPCIÓN CULTIVO	S/R	PENDIENTE MEDIA (%)	SUP. PROPUESTA (ha)
160000026065487	21-008-010-00083-0074	62000	PASTOS PERMANENTES DE 5 O MAS AÑOS-SIN VARIEDAD	S	22,39	22,95
160000026065491	21-008-010-00467-0001	62000	PASTOS PERMANENTES DE 5 O MAS AÑOS-SIN VARIEDAD	S	11,85	1,85



<u>APELLIDOS Y NOMBRE / RAZÓN SOCIAL</u>	<u>NIF</u>	<u>EXPEDIENTE</u>	<u>PROPUESTA</u>
RODRÍGUEZ MARTÍN RAFAELA	29752765B	5005396	ADMITIDO
<u>SOLICITA ACTUACIÓN 1</u>	<u>SOLICITA ACTUACIÓN 2</u>	<u>PROPUESTA ACTUACIÓN 2</u>	<u>SOLICITA ACTUACIÓN 3</u>
NO	SI	ADMITIDO	NO

DETALLE DE ACTUACIÓN 2

IMPORTES POR ANUALIDAD

	<u>SUPERFICIE PROPUESTA</u>	<u>SUPERFICIE SUBVENCIONABLE</u>	2016	2017	2018	2019	2020
IMPORTE MÁXIMO	3,56	3,56	337,88 €	337,88 €	337,88 €	337,88 €	337,88 €
IMPORTE MEDIO DE TRANSFERENCIA (€/ha)			94,91 €	94,91 €	94,91 €	94,91 €	94,91 €

INCIDENCIAS

INCIDENCIA DESCRIPCIÓN

80856	No cumple con la superficie mínima de cultivo elegible para solicitar la operación. Sup. Resuelta:3,56
80866	La superficie que figura en la capa de formación adhesionada para el recinto, es inferior a la superficie por la que se solicita la ayuda para el recinto Ref:160000009303308 Recinto:21-008-005-00059-001 Cultivo:62000 PASTOS PERMANENTES DE 5 O MAS AÑOS-SIN VARIEDAD Secano Sup. Dec. Adm.:8,23 Sup. Censo Bruta:2,94 Ref:160000009303319 Recinto:21-008-005-00060-003 Cultivo:62000 PASTOS PERMANENTES DE 5 O MAS AÑOS-SIN VARIEDAD Secano Sup. Dec. Adm.:1,35 Sup. Censo Bruta:0
80867	Superficie resuelta para el grupo de pago menor que la mínima requerida Ref:160000009303308 Recinto:21-008-005-00059-001 Cultivo:62000 PASTOS PERMANENTES DE 5 O MAS AÑOS-SIN VARIEDAD Secano Sup. Declarada:2,94 Sup. Resuelta:2,94 Ref:160000009303319 Recinto:21-008-005-00060-003 Cultivo:62000 PASTOS PERMANENTES DE 5 O MAS AÑOS-SIN VARIEDAD Secano Sup. Declarada:0 Sup. Resuelta:0 Ref:160000009303323 Recinto:21-008-005-00060-003 Cultivo:62000 PASTOS PERMANENTES DE 5 O MAS AÑOS-SIN VARIEDAD Secano Sup. Declarada:0,62 Sup. Resuelta:0,62

DETALLE DE SUPERFICIE DE FORMACIÓN ADEHESADA EN EL CENSO DE DEHESAS

<u>REF.</u>	<u>REFERENCIA SIGPAC</u>	<u>SUP. BRUTA (ha)</u>	<u>CAP (%)</u>	<u>SUP. NETA (ha)</u>
1500000022713390	21-008-005-00052-0001	1,09	100,00	1,09
1500000022713398	21-008-005-00053-0001	1,98	100,00	1,98
1500000022713402	21-008-005-00054-0002	18,33	100,00	18,33
1600000009303308	21-008-005-00059-0001	2,94	100,00	2,94
1600000009303315	21-008-005-00060-0003	2,23	100,00	2,23
1600000009303323	21-008-005-00060-0003	0,62	100,00	0,62
TOTAL		27,19		27,19

RESUMEN CRITERIOS DE SELECCIÓN

10.1.3 Conservación y mejora de pastos en sistemas de dehesas.

PUNTOS: 0,00

	<u>PUNTOS</u>	
Plan de Gestión Integral de Dehesas oficialmente aprobado	0,00	N
Porcentaje de superficie determinada en Red Natura 2000	0,00	0.0%
Tener suscrito o haber tenido suscrito convenio de colaboración con el proyecto LIFE+	0,00	N
Porcentaje de superficie determinada de la explotación bajo sistemas de producción integrada ganadera o producción ecológica	0,00	0.0%
Porcentaje de carga ganadera con especies rumiantes	0,00	6.3%
Porcentaje de carga ganadera con especies ovina	0,00	0.0%
Pendiente media de la explotación	0,00	0.0%



DETALLE CRITERIOS DE SELECCIÓN

10.1.3 Conservación y mejora de pastos en sistemas de dehesas.

PUNTOS: 0,00

Plan de Gestión Integral de Dehesas oficialmente aprobado

PUNTOS: 0,00 N

Porcentaje de superficie determinada en Red Natura 2000

PUNTOS: 0,00 0.0%

Tener suscrito o haber tenido suscrito convenio de colaboración con el proyecto LIFE+

PUNTOS: 0,00 N

Porcentaje de superficie determinada de la explotación bajo sistemas de producción integrada ganadera o producción ecológica

PUNTOS: 0,00 0.0%

Porcentaje de carga ganadera con especies rumiantes

PUNTOS: 0,00 6.3%

<u>EXPLOTACIÓN</u>	<u>ESPECIE</u>	<u>RUMIANTE</u>	<u>UGMs</u>
ES210080000026	BOVINA	SI	38.65
ES210080000026	PAVOS	NO	555.32
ES210080000026	PORCINO	NO	19.28

Porcentaje de carga ganadera con especies ovina

PUNTOS: 0,00 0.0%

<u>EXPLOTACIÓN</u>	<u>ESPECIE</u>	<u>OVINA</u>	<u>UGMs</u>
ES210080000026	BOVINA	NO	38.65
ES210080000026	PAVOS	NO	555.32
ES210080000026	PORCINO	NO	19.28

Pendiente media de la explotación

PUNTOS: 0,00 0.0%



<u>APELLIDOS Y NOMBRE / RAZÓN SOCIAL</u>	<u>NIF</u>	<u>EXPEDIENTE</u>	<u>PROPUESTA</u>
RODRIGUEZ MOGEDAS LEONARDO	29786026Z	5006775	ADMITIDO
<u>SOLICITA ACTUACIÓN 1</u>	<u>SOLICITA ACTUACIÓN 2</u>	<u>PROPUESTA ACTUACIÓN 2</u>	<u>SOLICITA ACTUACIÓN 3</u>
NO	SI	ADMITIDO	NO

DETALLE DE ACTUACIÓN 2

IMPORTES POR ANUALIDAD

	<u>SUPERFICIE PROPUESTA</u>	<u>SUPERFICIE SUBVENCIONABLE</u>	<u>2016</u>	<u>2017</u>	<u>2018</u>	<u>2019</u>	<u>2020</u>
IMPORTE MÁXIMO	21,24	12,53	1.189,22 €	1.189,22 €	1.189,22 €	1.189,22 €	1.189,22 €
IMPORTE MEDIO DE TRANSFERENCIA (€/ha)			55,99 €	55,99 €	55,99 €	55,99 €	55,99 €

RECINTOS PROPUESTOS

<u>REF.</u>	<u>REFERENCIA SIGPAC</u>	<u>CULTIVO</u>	<u>DESCRIPCIÓN CULTIVO</u>	<u>S/R</u>	<u>PEND. MEDIA (%)</u>	<u>SUP. DEC. (ha)</u>	<u>SUP. BRUTA (ha)</u>	<u>CAP (%)</u>	<u>SUP. NETA (ha)</u>	<u>SUP. DEC. ADMIN. (ha)</u>	<u>SUP. CAMPO (ha)</u>	<u>SUP. CALC. (ha)</u>
1600000003114942	21-023-021-00027-0001	62000	PASTOS PERMANENTES DE 5 O MAS AÑOS-SIN VARIEDAD	S	10,62	17,57	20,67	85,00	17,57	17,57		17,57
1600000003114953	21-023-021-00030-0015	62000	PASTOS PERMANENTES DE 5 O MAS AÑOS-SIN VARIEDAD	S	11,56	3,67	3,67	100,00	3,67	3,67		3,67

INCIDENCIAS

INCIDENCIA DESCRIPCIÓN

- 80864 Superficie máxima determinada superior al 50% de la superficie de formación adehesada total de la dehesa
Ref: Recinto:---- Cultivo: - Sup. Resuelta:21,24 Sup. Formación Adehesada Total:25,05
- 80866 La superficie que figura en la capa de formación adehesada para el recinto, es inferior a la superficie por la que se solicita la ayuda para el recinto
Ref:1600000003114942 Recinto:21-023-021-00027-001 Cultivo:62000 PASTOS PERMANENTES DE 5 O MAS AÑOS-SIN VARIEDAD Secano Sup. Dec. Adm.:24,28 Sup. Censo Bruta:20,67
Ref:1600000003114953 Recinto:21-023-021-00030-015 Cultivo:62000 PASTOS PERMANENTES DE 5 O MAS AÑOS-SIN VARIEDAD Secano Sup. Dec. Adm.:4,3 Sup. Censo Bruta:3,67

DETALLE DE SUPERFICIE DE FORMACIÓN ADEHESADA EN EL CENSO DE DEHESAS

<u>REF.</u>	<u>REFERENCIA SIGPAC</u>	<u>SUP. BRUTA (ha)</u>	<u>CAP (%)</u>	<u>SUP. NETA (ha)</u>
1600000003114942	21-023-021-00027-0001	20,68	85,00	17,58
1600000003114945	21-023-021-00027-0020	0,35	0,00	0,00
1600000003114950	21-023-021-00030-0014	3,56	45,00	1,60
1600000003114953	21-023-021-00030-0015	3,67	100,00	3,67
1600000010347748	21-023-051-00059-0001	2,20	100,00	2,20
TOTAL		30,46		25,05

RESUMEN CRITERIOS DE SELECCIÓN

10.1.3 Conservación y mejora de pastos en sistemas de dehesas. PUNTOS: 3,00

	<u>PUNTOS</u>	
Plan de Gestión Integral de Dehesas oficialmente aprobado	0,00	N
Porcentaje de superficie determinada en Red Natura 2000	0,00	0.0%
Tener suscrito o haber tenido suscrito convenio de colaboración con el proyecto LIFE+	0,00	N
Porcentaje de superficie determinada de la explotación bajo sistemas de producción integrada ganadera o producción ecológica	0,00	0.0%
Porcentaje de carga ganadera con especies rumiantes	1,00	64.72%
Porcentaje de carga ganadera con especies ovina	0,00	0.0%
Pendiente media de la explotación	2,00	10.78%



DETALLE CRITERIOS DE SELECCIÓN

10.1.3 Conservación y mejora de pastos en sistemas de dehesas.

PUNTOS: 3,00

Plan de Gestión Integral de Dehesas oficialmente aprobado

PUNTOS: 0,00 N

Porcentaje de superficie determinada en Red Natura 2000

PUNTOS: 0,00 0.0%

<u>REF.</u>	<u>REFERENCIA SIGPAC</u>	<u>CULTIVO</u>	<u>DESCRIPCIÓN CULTIVO</u>	<u>S/R</u>	<u>SUP. PROPUESTA (ha)</u>	<u>SUP. CUMPLE (ha)</u>
160000003114942	21-023-021-00027-0001	62000	PASTOS PERMANENTES DE 5 O MAS AÑOS-SIN VARIEDAD	S	17,57	0,00
160000003114953	21-023-021-00030-0015	62000	PASTOS PERMANENTES DE 5 O MAS AÑOS-SIN VARIEDAD	S	3,67	0,00

Tener suscrito o haber tenido suscrito convenio de colaboración con el proyecto LIFE+

PUNTOS: 0,00 N

Porcentaje de superficie determinada de la explotación bajo sistemas de producción integrada ganadera o producción ecológica

PUNTOS: 0,00 0.0%

<u>REF.</u>	<u>REFERENCIA SIGPAC</u>	<u>CULTIVO</u>	<u>DESCRIPCIÓN CULTIVO</u>	<u>S/R</u>	<u>SUP. PROPUESTA (ha)</u>	<u>SUP. CUMPLE (ha)</u>
160000003114942	21-023-021-00027-0001	62000	PASTOS PERMANENTES DE 5 O MAS AÑOS-SIN VARIEDAD	S	17,57	0,00
160000003114953	21-023-021-00030-0015	62000	PASTOS PERMANENTES DE 5 O MAS AÑOS-SIN VARIEDAD	S	3,67	0,00

Porcentaje de carga ganadera con especies rumiantes

PUNTOS: 1,00 64.72%

<u>EXPLOTACIÓN</u>	<u>ESPECIE</u>	<u>RUMIANTE</u>	<u>UGMs</u>
ES210230000827	CAPRINA	SI	20.09
ES210230000827	PORCINO	NO	10.95

Porcentaje de carga ganadera con especies ovina

PUNTOS: 0,00 0.0%

<u>EXPLOTACIÓN</u>	<u>ESPECIE</u>	<u>OVINA</u>	<u>UGMs</u>
ES210230000827	CAPRINA	NO	20.09
ES210230000827	PORCINO	NO	10.95

Pendiente media de la explotación

PUNTOS: 2,00 10.78%

<u>REF.</u>	<u>REFERENCIA SIGPAC</u>	<u>CULTIVO</u>	<u>DESCRIPCIÓN CULTIVO</u>	<u>S/R</u>	<u>PENDIENTE MEDIA (%)</u>	<u>SUP. PROPUESTA (ha)</u>
160000003114942	21-023-021-00027-0001	62000	PASTOS PERMANENTES DE 5 O MAS AÑOS-SIN VARIEDAD	S	10,62	17,57
160000003114953	21-023-021-00030-0015	62000	PASTOS PERMANENTES DE 5 O MAS AÑOS-SIN VARIEDAD	S	11,56	3,67



<u>APELLIDOS Y NOMBRE / RAZÓN SOCIAL</u>	<u>NIF</u>	<u>EXPEDIENTE</u>	<u>PROPUESTA</u>
RODRIGUEZ MORALES JOSE ANTONIO	29383993K	5002184	ADMITIDO
<u>SOLICITA ACTUACIÓN 1</u>	<u>SOLICITA ACTUACIÓN 2</u>	<u>PROPUESTA ACTUACIÓN 2</u>	<u>SOLICITA ACTUACIÓN 3</u>
NO	SI	ADMITIDO	NO

DETALLE DE ACTUACIÓN 2

IMPORTES POR ANUALIDAD

	<u>SUPERFICIE PROPUESTA</u>	<u>SUPERFICIE SUBVENCIONABLE</u>	<u>2016</u>	<u>2017</u>	<u>2018</u>	<u>2019</u>	<u>2020</u>
IMPORTE MÁXIMO	41,24	41,24	3.914,09 €	3.914,09 €	3.914,09 €	3.914,09 €	3.914,09 €
IMPORTE MEDIO DE TRANSFERENCIA (€/ha)			94,91 €	94,91 €	94,91 €	94,91 €	94,91 €

RECINTOS PROPUESTOS

<u>REF.</u>	<u>REFERENCIA SIGPAC</u>	<u>CULTIVO</u>	<u>DESCRIPCIÓN CULTIVO</u>	<u>S/R</u>	<u>PEND. MEDIA (%)</u>	<u>SUP. DEC. (ha)</u>	<u>SUP. BRUTA (ha)</u>	<u>CAP (%)</u>	<u>SUP. NETA (ha)</u>	<u>SUP. DEC. ADMIN. (ha)</u>	<u>SUP. CAMPO (ha)</u>	<u>SUP. CALC. (ha)</u>
160000026319038	21-035-029-00003-0008	62000	PASTOS PERMANENTES DE 5 O MAS AÑOS-SIN VARIEDAD	S	15,91	41,25	41,24	100,00	41,24	41,24		41,24

INCIDENCIAS

INCIDENCIA DESCRIPCIÓN

80866 La superficie que figura en la capa de formación adehesada para el recinto, es inferior a la superficie por la que se solicita la ayuda para el recinto
 Ref:160000026319038 Recinto:21-035-029-00003-008 Cultivo:62000 PASTOS PERMANENTES DE 5 O MAS AÑOS-SIN VARIEDAD
 Secano Sup. Dec. Adm.:41,25 Sup. Censo Bruta:41,24

DETALLE DE SUPERFICIE DE FORMACIÓN ADEHESADA EN EL CENSO DE DEHESAS

<u>REF.</u>	<u>REFERENCIA SIGPAC</u>	<u>SUP. BRUTA (ha)</u>	<u>CAP (%)</u>	<u>SUP. NETA (ha)</u>
160000026319030	21-035-029-00003-0008	0,01	100,00	0,01
160000026319032	21-035-029-00003-0008	43,97	100,00	43,97
160000026319038	21-035-029-00003-0008	41,24	100,00	41,24
160000026319046	21-035-029-00003-0015	0,04	75,00	0,03
160000026319047	21-035-029-00003-0013	0,01	0,00	0,00
TOTAL		85,27		85,25

RESUMEN CRITERIOS DE SELECCIÓN

10.1.3 Conservación y mejora de pastos en sistemas de dehesas.

PUNTOS: 9,00

	<u>PUNTOS</u>	
Plan de Gestión Integral de Dehesas oficialmente aprobado	0,00	N
Porcentaje de superficie determinada en Red Natura 2000	0,00	0.0%
Tener suscrito o haber tenido suscrito convenio de colaboración con el proyecto LIFE+	0,00	N
Porcentaje de superficie determinada de la explotación bajo sistemas de producción integrada ganadera o producción ecológica	4,00	100.0%
Porcentaje de carga ganadera con especies rumiantes	2,00	95.27%
Porcentaje de carga ganadera con especies ovina	0,00	0.0%
Pendiente media de la explotación	3,00	15.91%



DETALLE CRITERIOS DE SELECCIÓN

10.1.3 Conservación y mejora de pastos en sistemas de dehesas. PUNTOS: 9,00

Plan de Gestión Integral de Dehesas oficialmente aprobado PUNTOS: 0,00 N

Porcentaje de superficie determinada en Red Natura 2000 PUNTOS: 0,00 0.0%

REF.	REFERENCIA SIGPAC	CULTIVO	DESCRIPCIÓN CULTIVO	S/R	SUP. PROPUESTA (ha)	SUP. CUMPLE (ha)
1600000026319038	21-035-029-00003-0008	62000	PASTOS PERMANENTES DE 5 O MAS AÑOS-SIN VARIEDAD	S	41,24	0,00

Tener suscrito o haber tenido suscrito convenio de colaboración con el proyecto LIFE+ PUNTOS: 0,00 N

Porcentaje de superficie determinada de la explotación bajo sistemas de producción integrada ganadera o producción ecológica PUNTOS: 4,00 100.0%

REF.	REFERENCIA SIGPAC	CULTIVO	DESCRIPCIÓN CULTIVO	S/R	SUP. PROPUESTA (ha)	SUP. CUMPLE (ha)
1600000026319038	21-035-029-00003-0008	62000	PASTOS PERMANENTES DE 5 O MAS AÑOS-SIN VARIEDAD	S	41,24	41,24

Porcentaje de carga ganadera con especies rumiantes PUNTOS: 2,00 95.27%

EXPLORACIÓN	ESPECIE	RUMIANTE	UGMs
ES210350000162	CAPRINA	SI	39.62
ES210350000162	PORCINO	NO	1.97

Porcentaje de carga ganadera con especies ovina PUNTOS: 0,00 0.0%

EXPLORACIÓN	ESPECIE	OVINA	UGMs
ES210350000162	CAPRINA	NO	39.62
ES210350000162	PORCINO	NO	1.97

Pendiente media de la explotación PUNTOS: 3,00 15.91%

REF.	REFERENCIA SIGPAC	CULTIVO	DESCRIPCIÓN CULTIVO	S/R	PENDIENTE MEDIA (%)	SUP. PROPUESTA (ha)
1600000026319038	21-035-029-00003-0008	62000	PASTOS PERMANENTES DE 5 O MAS AÑOS-SIN VARIEDAD	S	15,91	41,24



<u>APELLIDOS Y NOMBRE / RAZÓN SOCIAL</u>	<u>NIF</u>	<u>EXPEDIENTE</u>	<u>PROPUESTA</u>
RODRIGUEZ-VIZCAINO MURUBE IGNACIO	27308122S	5002270	ADMITIDO
<u>SOLICITA ACTUACIÓN 1</u>	<u>SOLICITA ACTUACIÓN 2</u>	<u>PROPUESTA ACTUACIÓN 2</u>	<u>SOLICITA ACTUACIÓN 3</u>
NO	SI	ADMITIDO	NO

DETALLE DE ACTUACIÓN 2

IMPORTES POR ANUALIDAD

	<u>SUPERFICIE PROPUESTA</u>	<u>SUPERFICIE SUBVENCIONABLE</u>	<u>2016</u>	<u>2017</u>	<u>2018</u>	<u>2019</u>	<u>2020</u>
IMPORTE MÁXIMO	25,90	25,90	2.458,17 €	2.458,17 €	2.458,17 €	2.458,17 €	2.458,17 €
IMPORTE MEDIO DE TRANSFERENCIA (€/ha)			94,91 €	94,91 €	94,91 €	94,91 €	94,91 €

RECINTOS PROPUESTOS

<u>REF.</u>	<u>REFERENCIA SIGPAC</u>	<u>CULTIVO</u>	<u>DESCRIPCIÓN CULTIVO</u>	<u>S/R</u>	<u>PEND. MEDIA (%)</u>	<u>SUP. DEC. (ha)</u>	<u>SUP. BRUTA (ha)</u>	<u>CAP (%)</u>	<u>SUP. NETA (ha)</u>	<u>SUP. DEC. ADMIN. (ha)</u>	<u>SUP. CAMPO (ha)</u>	<u>SUP. CALC. (ha)</u>
1600000026342147	21-071-020-00045-0001	62000	PASTOS PERMANENTES DE 5 O MAS AÑOS-SIN VARIEDAD	S	20,54	25,99	39,85	65,00	25,90	25,90		25,90

INCIDENCIAS

INCIDENCIA DESCRIPCIÓN

80866	La superficie que figura en la capa de formación adhesionada para el recinto, es inferior a la superficie por la que se solicita la ayuda para el recinto Ref:1600000026342147 Recinto:21-071-020-00045-001 Cultivo:62000 PASTOS PERMANENTES DE 5 O MAS AÑOS-SIN VARIEDAD Secano Sup. Dec. Adm.:39,99 Sup. Censo Bruta:39,85
-------	--

DETALLE DE SUPERFICIE DE FORMACIÓN ADEHESADA EN EL CENSO DE DEHESAS

<u>REF.</u>	<u>REFERENCIA SIGPAC</u>	<u>SUP. BRUTA (ha)</u>	<u>CAP (%)</u>	<u>SUP. NETA (ha)</u>
1600000026342135	21-071-020-00019-0001	3,95	35,00	1,38
1600000026342136	21-071-020-00022-0004	2,96	100,00	2,96
1600000026342137	21-071-020-00045-0006	0,05	55,00	0,03
1600000026342138	21-071-020-00022-0005	8,25	100,00	8,25
1600000026342139	21-071-020-00022-0002	6,77	100,00	6,77
1600000026342140	21-071-020-00045-0004	0,34	100,00	0,34
1600000026342141	21-071-020-00019-0002	5,29	100,00	5,29
1600000026342142	21-071-020-00022-0001	7,73	100,00	7,73
1600000026342143	21-071-020-00037-0004	2,58	100,00	2,58
1600000026342144	21-071-020-00075-0004	1,69	75,00	1,27
1600000026342146	21-071-020-00037-0002	4,01	100,00	4,01
1600000026342147	21-071-020-00045-0001	39,85	65,00	25,90
1600000026342148	21-071-020-00075-0003	5,11	65,00	3,32
TOTAL		88,58		69,83

RESUMEN CRITERIOS DE SELECCIÓN

10.1.3 Conservación y mejora de pastos en sistemas de dehesas.

PUNTOS: 8,00

	<u>PUNTOS</u>	
Plan de Gestión Integral de Dehesas oficialmente aprobado	0,00	N
Porcentaje de superficie determinada en Red Natura 2000	0,00	0.0%
Tener suscrito o haber tenido suscrito convenio de colaboración con el proyecto LIFE+	0,00	N
Porcentaje de superficie determinada de la explotación bajo sistemas de producción integrada ganadera o producción ecológica	4,00	100.0%
Porcentaje de carga ganadera con especies rumiantes	1,00	53.0%
Porcentaje de carga ganadera con especies ovina	0,00	0.0%
Pendiente media de la explotación	3,00	20.54%



DETALLE CRITERIOS DE SELECCIÓN

10.1.3 Conservación y mejora de pastos en sistemas de dehesas. PUNTOS: 8,00

Plan de Gestión Integral de Dehesas oficialmente aprobado PUNTOS: 0,00 N

Porcentaje de superficie determinada en Red Natura 2000 PUNTOS: 0,00 0.0%

REF.	REFERENCIA SIGPAC	CULTIVO	DESCRIPCIÓN CULTIVO	S/R	SUP. PROPUESTA (ha)	SUP. CUMPLE (ha)
1600000026342147	21-071-020-00045-0001	62000	PASTOS PERMANENTES DE 5 O MAS AÑOS-SIN VARIEDAD	S	25,90	0,00

Tener suscrito o haber tenido suscrito convenio de colaboración con el proyecto LIFE+ PUNTOS: 0,00 N

Porcentaje de superficie determinada de la explotación bajo sistemas de producción integrada ganadera o producción ecológica PUNTOS: 4,00 100.0%

REF.	REFERENCIA SIGPAC	CULTIVO	DESCRIPCIÓN CULTIVO	S/R	SUP. PROPUESTA (ha)	SUP. CUMPLE (ha)
1600000026342147	21-071-020-00045-0001	62000	PASTOS PERMANENTES DE 5 O MAS AÑOS-SIN VARIEDAD	S	25,90	25,90

Porcentaje de carga ganadera con especies rumiantes PUNTOS: 1,00 53.0%

EXPLOTACIÓN	ESPECIE	RUMIANTE	UGMs
ES210720000432	BOVINA	SI	43.45
ES210720000432	CAPRINA	SI	0
ES210720000432	GALLINAS	NO	2.1
ES210720000432	PALOMA	NO	0
ES210720000432	PORCINO	NO	36.43
ES410250000503	CAPRINA	SI	0

Porcentaje de carga ganadera con especies ovina PUNTOS: 0,00 0.0%

EXPLOTACIÓN	ESPECIE	OVINA	UGMs
ES210720000432	BOVINA	NO	43.45
ES210720000432	CAPRINA	NO	0
ES210720000432	GALLINAS	NO	2.1
ES210720000432	PALOMA	NO	0
ES210720000432	PORCINO	NO	36.43
ES410250000503	CAPRINA	NO	0

Pendiente media de la explotación PUNTOS: 3,00 20.54%

REF.	REFERENCIA SIGPAC	CULTIVO	DESCRIPCIÓN CULTIVO	S/R	PENDIENTE MEDIA (%)	SUP. PROPUESTA (ha)
1600000026342147	21-071-020-00045-0001	62000	PASTOS PERMANENTES DE 5 O MAS AÑOS-SIN VARIEDAD	S	20,54	25,90



<u>APELLIDOS Y NOMBRE / RAZÓN SOCIAL</u>	<u>NIF</u>	<u>EXPEDIENTE</u>	<u>PROPUESTA</u>
ROMERO CUARESMA BENEDICTO	29435469T	5008543	ADMITIDO
<u>SOLICITA ACTUACIÓN 1</u>	<u>SOLICITA ACTUACIÓN 2</u>	<u>SOLICITA ACTUACIÓN 3</u>	<u>PROPUESTA ACTUACIÓN 3</u>
NO	NO	SI	ADMITIDO

DETALLE DE ACTUACIÓN 3

IMPORTE POR ANUALIDAD

	<u>SUPERFICIE PROPUESTA</u>	<u>SUPERFICIE SUBVENCIONABLE</u>	<u>2016</u>	<u>2017</u>	<u>2018</u>	<u>2019</u>	<u>2020</u>
IMPORTE MÁXIMO	19,84	11,18	478,95 €	478,95 €	478,95 €	478,95 €	478,95 €
IMPORTE MEDIO DE TRANSFERENCIA (€/ha)			24,14 €	24,14 €	24,14 €	24,14 €	24,14 €

RECINTOS PROPUESTOS

<u>REF.</u>	<u>REFERENCIA SIGPAC</u>	<u>CULTIVO</u>	<u>DESCRIPCIÓN CULTIVO</u>	<u>S/R</u>	<u>PEND. MEDIA (%)</u>	<u>SUP. DEC. (ha)</u>	<u>SUP. BRUTA (ha)</u>	<u>CAP (%)</u>	<u>SUP. NETA (ha)</u>	<u>SUP. DEC. ADMIN. (ha)</u>	<u>SUP. CAMPO (ha)</u>	<u>SUP. CALC. (ha)</u>
1600000026257554	21-008-003-00058-0009	62000	PASTOS PERMANENTES DE 5 O MAS AÑOS-SIN VARIEDAD	S	15,39	19,84	23,34	85,00	19,84	19,84		19,84

INCIDENCIAS

INCIDENCIA DESCRIPCIÓN

80864 Superficie máxima determinada superior al 50% de la superficie de formación adehesada total de la dehesa
Ref: Recinto:---- Cultivo: - Sup. Resulta:19,84 Sup. Formación Adehesada Total:22,35

DETALLE DE SUPERFICIE DE FORMACIÓN ADEHESADA EN EL CENSO DE DEHESAS

<u>REF.</u>	<u>REFERENCIA SIGPAC</u>	<u>SUP. BRUTA (ha)</u>	<u>CAP (%)</u>	<u>SUP. NETA (ha)</u>
1600000026257552	21-008-003-00058-0004	7,18	35,00	2,51
1600000026257554	21-008-003-00058-0009	23,34	85,00	19,84
TOTAL		30,52		22,35

RESUMEN CRITERIOS DE SELECCIÓN

10.1.3 Conservación y mejora de pastos en sistemas de dehesas.

PUNTOS: 7,00

	<u>PUNTOS</u>
Plan de Gestión Integral de Dehesas oficialmente aprobado	0,00 N
Porcentaje de superficie determinada en Red Natura 2000	4,00 100.0%
Tener suscrito o haber tenido suscrito convenio de colaboración con el proyecto LIFE+	0,00 N
Porcentaje de superficie determinada de la explotación bajo sistemas de producción integrada ganadera o producción ecológica	0,00 0.0%
Porcentaje de carga ganadera con especies rumiantes	0,00 49.35%
Porcentaje de carga ganadera con especies ovina	0,00 0.0%
Pendiente media de la explotación	3,00 15.39%



DETALLE CRITERIOS DE SELECCIÓN

10.1.3 Conservación y mejora de pastos en sistemas de dehesas.

PUNTOS: 7,00

Plan de Gestión Integral de Dehesas oficialmente aprobado

PUNTOS: 0,00 N

Porcentaje de superficie determinada en Red Natura 2000

PUNTOS: 4,00 100.0%

<u>REF.</u>	<u>REFERENCIA SIGPAC</u>	<u>CULTIVO</u>	<u>DESCRIPCIÓN CULTIVO</u>	<u>S/R</u>	<u>SUP. PROPUESTA (ha)</u>	<u>SUP. CUMPLE (ha)</u>
1600000026257554	21-008-003-00058-0009	62000	PASTOS PERMANENTES DE 5 O MAS AÑOS-SIN VARIEDAD	S	19,84	19,84

Tener suscrito o haber tenido suscrito convenio de colaboración con el proyecto LIFE+

PUNTOS: 0,00 N

Porcentaje de superficie determinada de la explotación bajo sistemas de producción integrada ganadera o producción ecológica

PUNTOS: 0,00 0.0%

<u>REF.</u>	<u>REFERENCIA SIGPAC</u>	<u>CULTIVO</u>	<u>DESCRIPCIÓN CULTIVO</u>	<u>S/R</u>	<u>SUP. PROPUESTA (ha)</u>	<u>SUP. CUMPLE (ha)</u>
1600000026257554	21-008-003-00058-0009	62000	PASTOS PERMANENTES DE 5 O MAS AÑOS-SIN VARIEDAD	S	19,84	0,00

Porcentaje de carga ganadera con especies rumiantes

PUNTOS: 0,00 49.35%

<u>EXPLORACIÓN</u>	<u>ESPECIE</u>	<u>RUMIANTE</u>	<u>UGMs</u>
ES210080000030	CAPRINA	SI	24.15
ES210080000030	PORCINO	NO	24.79

Porcentaje de carga ganadera con especies ovina

PUNTOS: 0,00 0.0%

<u>EXPLORACIÓN</u>	<u>ESPECIE</u>	<u>OVINA</u>	<u>UGMs</u>
ES210080000030	CAPRINA	NO	24.15
ES210080000030	PORCINO	NO	24.79

Pendiente media de la explotación

PUNTOS: 3,00 15.39%

<u>REF.</u>	<u>REFERENCIA SIGPAC</u>	<u>CULTIVO</u>	<u>DESCRIPCIÓN CULTIVO</u>	<u>S/R</u>	<u>PENDIENTE MEDIA (%)</u>	<u>SUP. PROPUESTA (ha)</u>
1600000026257554	21-008-003-00058-0009	62000	PASTOS PERMANENTES DE 5 O MAS AÑOS-SIN VARIEDAD	S	15,39	19,84



<u>APELLIDOS Y NOMBRE / RAZÓN SOCIAL</u>	<u>NIF</u>	<u>EXPEDIENTE</u>	<u>PROPUESTA</u>
ROMERO DELICADO JORGE AGUSTIN	29435742C	5008294	ADMITIDO
<u>SOLICITA ACTUACIÓN 1</u>	<u>SOLICITA ACTUACIÓN 2</u>	<u>PROPUESTA ACTUACIÓN 2</u>	<u>SOLICITA ACTUACIÓN 3</u>
NO	SI	ADMITIDO	NO

DETALLE DE ACTUACIÓN 2

IMPORTE POR ANUALIDAD

	<u>SUPERFICIE PROPUESTA</u>	<u>SUPERFICIE SUBVENCIONABLE</u>	<u>2016</u>	<u>2017</u>	<u>2018</u>	<u>2019</u>	<u>2020</u>
IMPORTE MÁXIMO	17,82	17,82	1.691,30 €	1.691,30 €	1.691,30 €	1.691,30 €	1.691,30 €
IMPORTE MEDIO DE TRANSFERENCIA (€/ha)			94,91 €	94,91 €	94,91 €	94,91 €	94,91 €

RECINTOS PROPUESTOS

<u>REF.</u>	<u>REFERENCIA SIGPAC</u>	<u>CULTIVO</u>	<u>DESCRIPCIÓN CULTIVO</u>	<u>S/R</u>	<u>PEND. MEDIA (%)</u>	<u>SUP. DEC. (ha)</u>	<u>SUP. BRUTA (ha)</u>	<u>CAP (%)</u>	<u>SUP. NETA (ha)</u>	<u>SUP. DEC. ADMIN. (ha)</u>	<u>SUP. CAMPO (ha)</u>	<u>SUP. CALC. (ha)</u>
1600000026021833	21-008-011-00042-0004	62000	PASTOS PERMANENTES DE 5 O MAS AÑOS-SIN VARIEDAD	S	23,95	12,04	14,00	85,00	11,90	11,90		11,73
1600000026021834	21-008-011-00042-0004	62000	PASTOS PERMANENTES DE 5 O MAS AÑOS-SIN VARIEDAD	S	23,95	3,80	4,47	85,00	3,80	3,80		3,74
1600000026021838	21-008-011-00042-0013	62000	PASTOS PERMANENTES DE 5 O MAS AÑOS-SIN VARIEDAD	S	21,04	2,37	2,79	85,00	2,37	2,37		2,35

INCIDENCIAS

INCIDENCIA DESCRIPCIÓN

224	La superficie de cruce total de productos de la agrupación Pastos permanentes sobre un mismo recinto en una misma solicitud, no puede superar la superficie total admisible de pastos. Ref:1600000026021833 Recinto:21-008-011-00042-004 Cultivo:62000 PASTOS PERMANENTES DE 5 O MAS AÑOS-SIN VARIEDAD Secano Superficie admisible de pastos del recinto según SIGPAC.:3484 Suma de superficies de cruce netas declaradas para este recinto por el solicitante.:3507 Exceso de superficie (Hectáreas):0,17 Ref:1600000026021834 Recinto:21-008-011-00042-004 Cultivo:62000 PASTOS PERMANENTES DE 5 O MAS AÑOS-SIN VARIEDAD Secano Superficie admisible de pastos del recinto según SIGPAC.:3484 Suma de superficies de cruce netas declaradas para este recinto por el solicitante.:3507 Exceso de superficie (Hectáreas):0,06 Ref:1600000026021838 Recinto:21-008-011-00042-013 Cultivo:62000 PASTOS PERMANENTES DE 5 O MAS AÑOS-SIN VARIEDAD Secano Superficie admisible de pastos del recinto según SIGPAC.:373 Suma de superficies de cruce netas declaradas para este recinto por el solicitante.:375 Exceso de superficie (Hectáreas):0,02
80866	La superficie que figura en la capa de formación adhesionada para el recinto, es inferior a la superficie por la que se solicita la ayuda para el recinto Ref:1600000026021833 Recinto:21-008-011-00042-004 Cultivo:62000 PASTOS PERMANENTES DE 5 O MAS AÑOS-SIN VARIEDAD Secano Sup. Dec. Adm.:14,16 Sup. Censo Bruta:14

DETALLE DE SUPERFICIE DE FORMACIÓN ADEHESADA EN EL CENSO DE DEHESAS

<u>REF.</u>	<u>REFERENCIA SIGPAC</u>	<u>SUP. BRUTA (ha)</u>	<u>CAP (%)</u>	<u>SUP. NETA (ha)</u>
1600000026021827	21-008-011-00040-0005	2,23	100,00	2,23
1600000026021828	21-008-011-00042-0003	0,58	100,00	0,58
1600000026021829	21-008-011-00040-0006	10,44	85,00	8,87
1600000026021830	21-008-011-00042-0012	18,58	85,00	15,79
1600000026021831	21-008-011-00042-0013	5,51	25,00	1,38
1600000026021832	21-008-011-00040-0009	5,13	85,00	4,36
1600000026021833	21-008-011-00042-0004	14,00	85,00	11,90
1600000026021834	21-008-011-00042-0004	4,47	85,00	3,80
1600000026021835	21-008-011-00042-0014	0,12	35,00	0,04
1600000026021836	21-008-011-00042-0004	25,18	55,00	13,85
1600000026021837	21-008-011-00042-0012	10,20	55,00	5,61
1600000026021838	21-008-011-00042-0013	2,79	85,00	2,37
1600000026021839	21-008-011-00042-0009	0,05	0,00	0,00
TOTAL		99,28		70,78



RESUMEN CRITERIOS DE SELECCIÓN

10.1.3 Conservación y mejora de pastos en sistemas de dehesas.

PUNTOS: 6,87

	PUNTOS	
Plan de Gestión Integral de Dehesas oficialmente aprobado	0,00	N
Porcentaje de superficie determinada en Red Natura 2000	0,00	0.0%
Tener suscrito o haber tenido suscrito convenio de colaboración con el proyecto LIFE+	0,00	N
Porcentaje de superficie determinada de la explotación bajo sistemas de producción integrada ganadera o producción ecológica	3,87	86.81%
Porcentaje de carga ganadera con especies rumiantes	0,00	47.93%
Porcentaje de carga ganadera con especies ovina	0,00	0.0%
Pendiente media de la explotación	3,00	23.57%

DETALLE CRITERIOS DE SELECCIÓN

10.1.3 Conservación y mejora de pastos en sistemas de dehesas.

PUNTOS: 6,87

Plan de Gestión Integral de Dehesas oficialmente aprobado	PUNTOS: 0,00		N				
Porcentaje de superficie determinada en Red Natura 2000	PUNTOS: 0,00		0.0%				
	<u>REF.</u>	<u>REFERENCIA SIGPAC</u>	<u>CULTIVO</u>	<u>DESCRIPCIÓN CULTIVO</u>	<u>S/R</u>	<u>SUP. PROPUESTA (ha)</u>	<u>SUP. CUMPLE (ha)</u>
	1600000026021834	21-008-011-00042-0004	62000	PASTOS PERMANENTES DE 5 O MAS AÑOS-SIN VARIEDAD	S	3,74	0,00
	1600000026021833	21-008-011-00042-0004	62000	PASTOS PERMANENTES DE 5 O MAS AÑOS-SIN VARIEDAD	S	11,73	0,00
	1600000026021838	21-008-011-00042-0013	62000	PASTOS PERMANENTES DE 5 O MAS AÑOS-SIN VARIEDAD	S	2,35	0,00
Tener suscrito o haber tenido suscrito convenio de colaboración con el proyecto LIFE+	PUNTOS: 0,00		N				
Porcentaje de superficie determinada de la explotación bajo sistemas de producción integrada ganadera o producción ecológica	PUNTOS: 3,87		86.81%				
	<u>REF.</u>	<u>REFERENCIA SIGPAC</u>	<u>CULTIVO</u>	<u>DESCRIPCIÓN CULTIVO</u>	<u>S/R</u>	<u>SUP. PROPUESTA (ha)</u>	<u>SUP. CUMPLE (ha)</u>
	1600000026021833	21-008-011-00042-0004	62000	PASTOS PERMANENTES DE 5 O MAS AÑOS-SIN VARIEDAD	S	11,73	11,73
	1600000026021834	21-008-011-00042-0004	62000	PASTOS PERMANENTES DE 5 O MAS AÑOS-SIN VARIEDAD	S	3,74	3,74
	1600000026021838	21-008-011-00042-0013	62000	PASTOS PERMANENTES DE 5 O MAS AÑOS-SIN VARIEDAD	S	2,35	0,00
Porcentaje de carga ganadera con especies rumiantes	PUNTOS: 0,00		47.93%				
	<u>EXPLORACIÓN</u>	<u>ESPECIE</u>	<u>RUMIANTE</u>	<u>UGMs</u>			
	ES210080000096	CAPRINA	SI	23.36			
	ES210080000096	PORCINO	NO	25.37			
Porcentaje de carga ganadera con especies ovina	PUNTOS: 0,00		0.0%				
	<u>EXPLORACIÓN</u>	<u>ESPECIE</u>	<u>OVINA</u>	<u>UGMs</u>			
	ES210080000096	CAPRINA	NO	23.36			
	ES210080000096	PORCINO	NO	25.37			
Pendiente media de la explotación	PUNTOS: 3,00		23.57%				
	<u>REF.</u>	<u>REFERENCIA SIGPAC</u>	<u>CULTIVO</u>	<u>DESCRIPCIÓN CULTIVO</u>	<u>S/R</u>	<u>PENDIENTE MEDIA (%)</u>	<u>SUP. PROPUESTA (ha)</u>
	1600000026021834	21-008-011-00042-0004	62000	PASTOS PERMANENTES DE 5 O MAS AÑOS-SIN VARIEDAD	S	23,95	3,74

REF.	REFERENCIA SIGPAC	CULTIVO	DESCRIPCIÓN CULTIVO	S/R	PENDIENTE MEDIA (%)	SUP. PROPUESTA (ha)
160000026021833	21-008-011-00042-0004	62000	PASTOS PERMANENTES DE 5 O MAS AÑOS-SIN VARIEDAD	S	23,95	11,73
160000026021838	21-008-011-00042-0013	62000	PASTOS PERMANENTES DE 5 O MAS AÑOS-SIN VARIEDAD	S	21,04	2,35



<u>APELLIDOS Y NOMBRE / RAZÓN SOCIAL</u>	<u>NIF</u>	<u>EXPEDIENTE</u>	<u>PROPUESTA</u>
ROMERO DELICADO LUIS MANUEL	29437125T	5008213	ADMITIDO
<u>SOLICITA ACTUACIÓN 1</u>	<u>SOLICITA ACTUACIÓN 2</u>	<u>PROPUESTA ACTUACIÓN 2</u>	<u>SOLICITA ACTUACIÓN 3</u>
NO	SI	ADMITIDO	NO

DETALLE DE ACTUACIÓN 2

IMPORTES POR ANUALIDAD

	<u>SUPERFICIE PROPUESTA</u>	<u>SUPERFICIE SUBVENCIONABLE</u>	<u>2016</u>	<u>2017</u>	<u>2018</u>	<u>2019</u>	<u>2020</u>
IMPORTE MÁXIMO	25,98	25,98	2.465,76 €	2.465,76 €	2.465,76 €	2.465,76 €	2.465,76 €
IMPORTE MEDIO DE TRANSFERENCIA (€/ha)			94,91 €	94,91 €	94,91 €	94,91 €	94,91 €

RECINTOS PROPUESTOS

<u>REF.</u>	<u>REFERENCIA SIGPAC</u>	<u>CULTIVO</u>	<u>DESCRIPCIÓN CULTIVO</u>	<u>S/R</u>	<u>PEND. MEDIA (%)</u>	<u>SUP. DEC. (ha)</u>	<u>SUP. BRUTA (ha)</u>	<u>CAP (%)</u>	<u>SUP. NETA (ha)</u>	<u>SUP. DEC. ADMIN. (ha)</u>	<u>SUP. CAMPO (ha)</u>	<u>SUP. CALC. (ha)</u>
1600000025963495	21-061-006-00071-0003	62000	PASTOS PERMANENTES DE 5 O MAS AÑOS-SIN VARIEDAD	S	19,75	17,43	21,29	75,00	15,97	15,97		15,97
1600000025963498	21-061-006-00062-0001	62000	PASTOS PERMANENTES DE 5 O MAS AÑOS-SIN VARIEDAD	S	21,41	11,13	11,25	85,00	9,56	9,56		9,56
1600000025963511	21-025-024-00021-0001	62000	PASTOS PERMANENTES DE 5 O MAS AÑOS-SIN VARIEDAD	S	42,64	0,86	0,19	65,00	0,12	0,12		0,12
1600000025963512	21-025-023-00033-0001	62000	PASTOS PERMANENTES DE 5 O MAS AÑOS-SIN VARIEDAD	S	39,00	1,16	0,51	65,00	0,33	0,33		0,33

INCIDENCIAS

INCIDENCIA DESCRIPCIÓN

80866	La superficie que figura en la capa de formación adhesionada para el recinto, es inferior a la superficie por la que se solicita la ayuda para el recinto
	Ref:1600000025963495 Recinto:21-061-006-00071-0003 Cultivo:62000 PASTOS PERMANENTES DE 5 O MAS AÑOS-SIN VARIEDAD Secano Sup. Dec. Adm.:23,24 Sup. Censo Bruta:21,29
	Ref:1600000025963498 Recinto:21-061-006-00062-0001 Cultivo:62000 PASTOS PERMANENTES DE 5 O MAS AÑOS-SIN VARIEDAD Secano Sup. Dec. Adm.:13,09 Sup. Censo Bruta:11,25
	Ref:1600000025963511 Recinto:21-025-024-00021-0001 Cultivo:62000 PASTOS PERMANENTES DE 5 O MAS AÑOS-SIN VARIEDAD Secano Sup. Dec. Adm.:1,32 Sup. Censo Bruta:0,19
	Ref:1600000025963512 Recinto:21-025-023-00033-0001 Cultivo:62000 PASTOS PERMANENTES DE 5 O MAS AÑOS-SIN VARIEDAD Secano Sup. Dec. Adm.:1,78 Sup. Censo Bruta:0,51

DETALLE DE SUPERFICIE DE FORMACIÓN ADEHESADA EN EL CENSO DE DEHESAS

<u>REF.</u>	<u>REFERENCIA SIGPAC</u>	<u>SUP. BRUTA (ha)</u>	<u>CAP (%)</u>	<u>SUP. NETA (ha)</u>
1600000025963494	21-025-020-00177-0001	35,58	75,00	26,69
1600000025963495	21-061-006-00071-0003	21,29	75,00	15,97
1600000025963496	21-061-006-00071-0004	2,68	100,00	2,68
1600000025963497	21-061-006-00071-0003	15,96	75,00	11,97
1600000025963498	21-061-006-00062-0001	11,25	85,00	9,56
1600000025963499	21-061-006-00062-0001	21,16	55,00	11,64
1600000025963500	21-025-024-00023-0001	1,02	85,00	0,87
1600000025963501	21-025-024-00021-0003	0,61	65,00	0,40
1600000025963502	21-061-006-00071-0003	0,27	75,00	0,20
1600000025963504	21-061-006-00062-0008	3,67	100,00	3,67
1600000025963505	21-061-006-00062-0005	0,60	35,00	0,21
1600000025963507	21-025-020-00177-0007	0,09	0,00	0,00
1600000025963508	21-025-020-00177-0006	0,16	85,00	0,14
1600000025963509	21-025-020-00177-0004	0,08	0,00	0,00
1600000025963510	21-025-024-00021-0002	3,63	0,00	0,00
1600000025963511	21-025-024-00021-0001	0,19	65,00	0,12
1600000025963512	21-025-023-00033-0001	0,51	65,00	0,33
TOTAL		118,75		84,45



RESUMEN CRITERIOS DE SELECCIÓN

10.1.3 Conservación y mejora de pastos en sistemas de dehesas.

PUNTOS: 11,98

	PUNTOS	
Plan de Gestión Integral de Dehesas oficialmente aprobado	0,00	N
Porcentaje de superficie determinada en Red Natura 2000	3,98	98.27%
Tener suscrito o haber tenido suscrito convenio de colaboración con el proyecto LIFE+	0,00	N
Porcentaje de superficie determinada de la explotación bajo sistemas de producción integrada ganadera o producción ecológica	4,00	100.0%
Porcentaje de carga ganadera con especies rumiantes	1,00	55.14%
Porcentaje de carga ganadera con especies ovina	0,00	0.0%
Pendiente media de la explotación	3,00	20.71%

DETALLE CRITERIOS DE SELECCIÓN

10.1.3 Conservación y mejora de pastos en sistemas de dehesas.

PUNTOS: 11,98

Plan de Gestión Integral de Dehesas oficialmente aprobado	PUNTOS: 0,00	N
Porcentaje de superficie determinada en Red Natura 2000	PUNTOS: 3,98	98.27%

<u>REF.</u>	<u>REFERENCIA SIGPAC</u>	<u>CULTIVO</u>	<u>DESCRIPCIÓN CULTIVO</u>	<u>S/R</u>	<u>SUP. PROPUESTA (ha)</u>	<u>SUP. CUMPLE (ha)</u>
160000025963512	21-025-023-00033-0001	62000	PASTOS PERMANENTES DE 5 O MAS AÑOS-SIN VARIEDAD	S	0,33	0,00
160000025963511	21-025-024-00021-0001	62000	PASTOS PERMANENTES DE 5 O MAS AÑOS-SIN VARIEDAD	S	0,12	0,00
160000025963498	21-061-006-00062-0001	62000	PASTOS PERMANENTES DE 5 O MAS AÑOS-SIN VARIEDAD	S	9,56	9,56
160000025963495	21-061-006-00071-0003	62000	PASTOS PERMANENTES DE 5 O MAS AÑOS-SIN VARIEDAD	S	15,97	15,97

Tener suscrito o haber tenido suscrito convenio de colaboración con el proyecto LIFE+	PUNTOS: 0,00	N
Porcentaje de superficie determinada de la explotación bajo sistemas de producción integrada ganadera o producción ecológica	PUNTOS: 4,00	100.0%

<u>REF.</u>	<u>REFERENCIA SIGPAC</u>	<u>CULTIVO</u>	<u>DESCRIPCIÓN CULTIVO</u>	<u>S/R</u>	<u>SUP. PROPUESTA (ha)</u>	<u>SUP. CUMPLE (ha)</u>
160000025963512	21-025-023-00033-0001	62000	PASTOS PERMANENTES DE 5 O MAS AÑOS-SIN VARIEDAD	S	0,33	0,33
160000025963511	21-025-024-00021-0001	62000	PASTOS PERMANENTES DE 5 O MAS AÑOS-SIN VARIEDAD	S	0,12	0,12
160000025963498	21-061-006-00062-0001	62000	PASTOS PERMANENTES DE 5 O MAS AÑOS-SIN VARIEDAD	S	9,56	9,56
160000025963495	21-061-006-00071-0003	62000	PASTOS PERMANENTES DE 5 O MAS AÑOS-SIN VARIEDAD	S	15,97	15,97

Porcentaje de carga ganadera con especies rumiantes	PUNTOS: 1,00	55.14%
--	---------------------	--------

<u>EXPLOTACIÓN</u>	<u>ESPECIE</u>	<u>RUMIANTE</u>	<u>UGMs</u>
ES210250000063	BOVINA	SI	9.32
ES210250000063	PORCINO	NO	9.76
ES210620000318	BOVINA	SI	20.56
ES210620000318	PORCINO	NO	14.55

Porcentaje de carga ganadera con especies ovina	PUNTOS: 0,00	0.0%
--	---------------------	------

<u>EXPLOTACIÓN</u>	<u>ESPECIE</u>	<u>OVINA</u>	<u>UGMs</u>
ES210250000063	BOVINA	NO	9.32
ES210250000063	PORCINO	NO	9.76
ES210620000318	BOVINA	NO	20.56
ES210620000318	PORCINO	NO	14.55

Pendiente media de la explotación

PUNTOS: 3,00 20.71%

<u>REF.</u>	<u>REFERENCIA SIGPAC</u>	<u>CULTIVO</u>	<u>DESCRIPCIÓN CULTIVO</u>	<u>S/R</u>	<u>PENDIENTE MEDIA (%)</u>	<u>SUP. PROPUESTA (ha)</u>
1600000025963512	21-025-023-00033-0001	62000	PASTOS PERMANENTES DE 5 O MAS AÑOS-SIN VARIEDAD	S	39,00	0,33
1600000025963511	21-025-024-00021-0001	62000	PASTOS PERMANENTES DE 5 O MAS AÑOS-SIN VARIEDAD	S	42,64	0,12
1600000025963498	21-061-006-00062-0001	62000	PASTOS PERMANENTES DE 5 O MAS AÑOS-SIN VARIEDAD	S	21,41	9,56
1600000025963495	21-061-006-00071-0003	62000	PASTOS PERMANENTES DE 5 O MAS AÑOS-SIN VARIEDAD	S	19,75	15,97



<u>APELLIDOS Y NOMBRE / RAZÓN SOCIAL</u>	<u>NIF</u>	<u>EXPEDIENTE</u>	<u>PROPUESTA</u>
ROMERO DELICADO MARTIN ROGELIO	29435741L	5008292	ADMITIDO
<u>SOLICITA ACTUACIÓN 1</u>	<u>SOLICITA ACTUACIÓN 2</u>	<u>PROPUESTA ACTUACIÓN 2</u>	<u>SOLICITA ACTUACIÓN 3</u>
NO	SI	ADMITIDO	NO

DETALLE DE ACTUACIÓN 2

IMPORTES POR ANUALIDAD

	<u>SUPERFICIE PROPUESTA</u>	<u>SUPERFICIE SUBVENCIONABLE</u>	<u>2016</u>	<u>2017</u>	<u>2018</u>	<u>2019</u>	<u>2020</u>
IMPORTE MÁXIMO	12,18	12,18	1.156,00 €	1.156,00 €	1.156,00 €	1.156,00 €	1.156,00 €
IMPORTE MEDIO DE TRANSFERENCIA (€/ha)			94,91 €	94,91 €	94,91 €	94,91 €	94,91 €

RECINTOS PROPUESTOS

<u>REF.</u>	<u>REFERENCIA SIGPAC</u>	<u>CULTIVO</u>	<u>DESCRIPCIÓN CULTIVO</u>	<u>S/R</u>	<u>PEND. MEDIA (%)</u>	<u>SUP. DEC. (ha)</u>	<u>SUP. BRUTA (ha)</u>	<u>CAP (%)</u>	<u>SUP. NETA (ha)</u>	<u>SUP. DEC. ADMIN. (ha)</u>	<u>SUP. CAMPO (ha)</u>	<u>SUP. CALC. (ha)</u>
1600000026023584	21-025-008-00092-0001	62000	PASTOS PERMANENTES DE 5 O MAS AÑOS-SIN VARIEDAD	S	23,42	7,64	11,04	65,00	7,17	7,17		7,17
1600000026023590	21-025-008-00092-0001	62000	PASTOS PERMANENTES DE 5 O MAS AÑOS-SIN VARIEDAD	S	23,42	7,96	7,72	65,00	5,01	5,01		5,01

INCIDENCIAS

INCIDENCIA DESCRIPCIÓN

80866	La superficie que figura en la capa de formación adhesionada para el recinto, es inferior a la superficie por la que se solicita la ayuda para el recinto Ref:1600000026023584 Recinto:21-025-008-00092-0001 Cultivo:62000 PASTOS PERMANENTES DE 5 O MAS AÑOS-SIN VARIEDAD Secano Sup. Dec. Adm.:11,76 Sup. Censo Bruta:11,04 Ref:1600000026023590 Recinto:21-025-008-00092-0001 Cultivo:62000 PASTOS PERMANENTES DE 5 O MAS AÑOS-SIN VARIEDAD Secano Sup. Dec. Adm.:12,25 Sup. Censo Bruta:7,72
-------	--

DETALLE DE SUPERFICIE DE FORMACIÓN ADEHESADA EN EL CENSO DE DEHESAS

<u>REF.</u>	<u>REFERENCIA SIGPAC</u>	<u>SUP. BRUTA (ha)</u>	<u>CAP (%)</u>	<u>SUP. NETA (ha)</u>
1600000026023569	21-025-020-00179-0002	1,01	85,00	0,86
1600000026023570	21-025-008-00092-0001	11,34	85,00	9,64
1600000026023571	21-025-008-00092-0001	6,58	85,00	5,60
1600000026023572	21-025-024-00027-0002	3,75	0,00	0,00
1600000026023576	21-025-024-00027-0001	0,58	55,00	0,32
1600000026023577	21-025-024-00027-0003	0,11	55,00	0,06
1600000026023578	21-025-020-00179-0007	0,46	100,00	0,46
1600000026023579	21-025-020-00179-0007	0,53	100,00	0,53
1600000026023584	21-025-008-00092-0001	11,04	65,00	7,17
1600000026023586	21-025-020-00179-0001	7,70	75,00	5,78
1600000026023589	21-025-024-00040-0003	0,15	100,00	0,15
1600000026023590	21-025-008-00092-0001	7,72	65,00	5,01
1600000026023591	21-025-024-00040-0004	0,47	0,00	0,00
1600000026023592	21-025-024-00040-0002	0,63	85,00	0,53
1600000026023595	21-025-008-00092-0002	0,03	75,00	0,02
TOTAL		52,10		36,13

RESUMEN CRITERIOS DE SELECCIÓN

10.1.3 Conservación y mejora de pastos en sistemas de dehesas.

PUNTOS: 11,00

	<u>PUNTOS</u>	
Plan de Gestión Integral de Dehesas oficialmente aprobado	0,00	N
Porcentaje de superficie determinada en Red Natura 2000	4,00	100.0%
Tener suscrito o haber tenido suscrito convenio de colaboración con el proyecto LIFE+	0,00	N
Porcentaje de superficie determinada de la explotación bajo sistemas de producción integrada ganadera o producción ecológica	4,00	100.0%
Porcentaje de carga ganadera con especies rumiantes	0,00	25.35%
Porcentaje de carga ganadera con especies ovina	0,00	0.0%
Pendiente media de la explotación	3,00	23.42%

DETALLE CRITERIOS DE SELECCIÓN

10.1.3 Conservación y mejora de pastos en sistemas de dehesas. PUNTOS: 11,00

Plan de Gestión Integral de Dehesas oficialmente aprobado PUNTOS: 0,00 N

Porcentaje de superficie determinada en Red Natura 2000 PUNTOS: 4,00 100.0%

REF.	REFERENCIA SIGPAC	CULTIVO	DESCRIPCIÓN CULTIVO	S/R	SUP. PROPUESTA (ha)	SUP. CUMPLE (ha)
160000026023590	21-025-008-00092-0001	62000	PASTOS PERMANENTES DE 5 O MAS AÑOS-SIN VARIEDAD	S	5,01	5,01
160000026023584	21-025-008-00092-0001	62000	PASTOS PERMANENTES DE 5 O MAS AÑOS-SIN VARIEDAD	S	7,17	7,17

Tener suscrito o haber tenido suscrito convenio de colaboración con el proyecto LIFE+ PUNTOS: 0,00 N

Porcentaje de superficie determinada de la explotación bajo sistemas de producción integrada ganadera o producción ecológica PUNTOS: 4,00 100.0%

REF.	REFERENCIA SIGPAC	CULTIVO	DESCRIPCIÓN CULTIVO	S/R	SUP. PROPUESTA (ha)	SUP. CUMPLE (ha)
160000026023590	21-025-008-00092-0001	62000	PASTOS PERMANENTES DE 5 O MAS AÑOS-SIN VARIEDAD	S	5,01	5,01
160000026023584	21-025-008-00092-0001	62000	PASTOS PERMANENTES DE 5 O MAS AÑOS-SIN VARIEDAD	S	7,17	7,17

Porcentaje de carga ganadera con especies rumiantes PUNTOS: 0,00 25.35%

EXPLORACIÓN	ESPECIE	RUMIANTE	UGMs
ES210250000003	CAPRINA	SI	2.27
ES210250000003	PORCINO	NO	18.86
ES210250000007	BOVINA	SI	7.92
ES210250000007	PORCINO	NO	13.8
ES210250000270	BOVINA	SI	0.9

Porcentaje de carga ganadera con especies ovina PUNTOS: 0,00 0.0%

EXPLORACIÓN	ESPECIE	OVINA	UGMs
ES210250000003	CAPRINA	NO	2.27
ES210250000003	PORCINO	NO	18.86
ES210250000007	BOVINA	NO	7.92
ES210250000007	PORCINO	NO	13.8
ES210250000270	BOVINA	NO	0.9

Pendiente media de la explotación PUNTOS: 3,00 23.42%

REF.	REFERENCIA SIGPAC	CULTIVO	DESCRIPCIÓN CULTIVO	S/R	PENDIENTE MEDIA (%)	SUP. PROPUESTA (ha)
160000026023590	21-025-008-00092-0001	62000	PASTOS PERMANENTES DE 5 O MAS AÑOS-SIN VARIEDAD	S	23,42	5,01
160000026023584	21-025-008-00092-0001	62000	PASTOS PERMANENTES DE 5 O MAS AÑOS-SIN VARIEDAD	S	23,42	7,17



<u>APELLIDOS Y NOMBRE / RAZÓN SOCIAL</u>	<u>NIF</u>	<u>EXPEDIENTE</u>	<u>PROPUESTA</u>
ROMERO DIAZ PEDRO JOSE	29793200N	5008189	INADMITIDO
<u>SOLICITA ACTUACIÓN 1</u>	<u>SOLICITA ACTUACIÓN 2</u>	<u>PROPUESTA ACTUACIÓN 2</u>	<u>SOLICITA ACTUACIÓN 3</u>
NO	SI	INADMITIDO	NO

DETALLE DE ACTUACIÓN 2

IMPORTES POR ANUALIDAD

	<u>SUPERFICIE PROPUESTA</u>	<u>SUPERFICIE SUBVENCIONABLE</u>	<u>2016</u>	<u>2017</u>	<u>2018</u>	<u>2019</u>	<u>2020</u>
IMPORTE MÁXIMO	0,00	0,00	0,00 €	0,00 €	0,00 €	0,00 €	0,00 €
IMPORTE MEDIO DE TRANSFERENCIA (€/ha)			0,00 €	0,00 €	0,00 €	0,00 €	0,00 €

INCIDENCIAS

INCIDENCIA DESCRIPCIÓN

80856	No cumple con la superficie mínima de cultivo elegible para solicitar la operación. Sup. Resuelta:0
80866	La superficie que figura en la capa de formación adhesionada para el recinto, es inferior a la superficie por la que se solicita la ayuda para el recinto Ref:1600000026257116 Recinto:21-023-037-00025-021 Cultivo:63000 PASTOS DE MENOS DE 5 AÑOS-SIN VARIEDAD Secano Sup. Dec. Adm.:98,17 Sup. Censo Bruta:0
80867	Superficie resuelta para el grupo de pago menor que la mínima requerida Ref:1600000026257116 Recinto:21-023-037-00025-021 Cultivo:63000 PASTOS DE MENOS DE 5 AÑOS-SIN VARIEDAD Secano Sup. Declarada:0 Sup. Resuelta:0

DETALLE DE SUPERFICIE DE FORMACIÓN ADEHESADA EN EL CENSO DE DEHESAS

<u>REF.</u>	<u>REFERENCIA SIGPAC</u>	<u>SUP. BRUTA (ha)</u>	<u>CAP (%)</u>	<u>SUP. NETA (ha)</u>
1600000026257125	21-023-056-00044-0003	5,33	85,00	4,53
1600000026257126	21-023-056-00044-0002	17,17	75,00	12,88
TOTAL		22,50		17,41

RESUMEN CRITERIOS DE SELECCIÓN

10.1.3 Conservación y mejora de pastos en sistemas de dehesas.

PUNTOS: 3,00

	<u>PUNTOS</u>	
Plan de Gestión Integral de Dehesas oficialmente aprobado	0,00	N
Porcentaje de superficie determinada en Red Natura 2000	0,00	0.0%
Tener suscrito o haber tenido suscrito convenio de colaboración con el proyecto LIFE+	0,00	N
Porcentaje de superficie determinada de la explotación bajo sistemas de producción integrada ganadera o producción ecológica	0,00	0.0%
Porcentaje de carga ganadera con especies rumiantes	3,00	100.0%
Porcentaje de carga ganadera con especies ovina	0,00	0.0%
Pendiente media de la explotación	0,00	0.0%



DETALLE CRITERIOS DE SELECCIÓN

10.1.3 Conservación y mejora de pastos en sistemas de dehesas.

PUNTOS: 3,00

Plan de Gestión Integral de Dehesas oficialmente aprobado

PUNTOS: 0,00 N

Porcentaje de superficie determinada en Red Natura 2000

PUNTOS: 0,00 0.0%

Tener suscrito o haber tenido suscrito convenio de colaboración con el proyecto LIFE+

PUNTOS: 0,00 N

Porcentaje de superficie determinada de la explotación bajo sistemas de producción integrada ganadera o producción ecológica

PUNTOS: 0,00 0.0%

Porcentaje de carga ganadera con especies rumiantes

PUNTOS: 3,00 100.0%

<u>EXPLOTACIÓN</u>	<u>ESPECIE</u>	<u>RUMIANTE</u>	<u>UGMs</u>
ES210230000267	BOVINA	SI	92.7
ES210230000267	PORCINO	NO	0

Porcentaje de carga ganadera con especies ovina

PUNTOS: 0,00 0.0%

<u>EXPLOTACIÓN</u>	<u>ESPECIE</u>	<u>OVINA</u>	<u>UGMs</u>
ES210230000267	BOVINA	NO	92.7
ES210230000267	PORCINO	NO	0

Pendiente media de la explotación

PUNTOS: 0,00 0.0%



<u>APELLIDOS Y NOMBRE / RAZÓN SOCIAL</u>		<u>NIF</u>	<u>EXPEDIENTE</u>	<u>PROPUESTA</u>
ROMERO DIEZ RAFAEL		29298059S	5002472	INADMITIDO
<u>SOLICITA ACTUACIÓN 1</u>	<u>PROPUESTA ACTUACIÓN 1</u>	<u>SOLICITA ACTUACIÓN 2</u>	<u>SOLICITA ACTUACIÓN 3</u>	
SI	INADMITIDO	NO	NO	

DETALLE DE ACTUACIÓN 1

IMPORTE POR ANUALIDAD

	<u>SUPERFICIE PROPUESTA</u>	<u>SUPERFICIE SUBVENCIONABLE</u>	<u>2016</u>	<u>2017</u>	<u>2018</u>	<u>2019</u>	<u>2020</u>
IMPORTE MÁXIMO	0,00	0,00	0,00 €	0,00 €	0,00 €	0,00 €	0,00 €
IMPORTE MEDIO DE TRANSFERENCIA (€/ha)			0,00 €	0,00 €	0,00 €	0,00 €	0,00 €

INCIDENCIAS

INCIDENCIA DESCRIPCIÓN

224	La superficie de cruce total de productos de la agrupación Pastos permanentes sobre un mismo recinto en una misma solicitud, no puede superar la superficie total admisible de pastos. Ref:1600000026324566 Recinto:21-058-020-00024-034 Cultivo:62000 PASTOS PERMANENTES DE 5 O MAS AÑOS-SIN VARIEDAD Secano Superficie admisible de pastos del recinto según SIGPAC.:0 Suma de superficies de cruce netas declaradas para este recinto por el solicitante.:1906 Exceso de superficie (Hectáreas):19,06 Ref:1600000026324567 Recinto:21-058-020-00024-071 Cultivo:62000 PASTOS PERMANENTES DE 5 O MAS AÑOS-SIN VARIEDAD Secano Superficie admisible de pastos del recinto según SIGPAC.:0 Suma de superficies de cruce netas declaradas para este recinto por el solicitante.:322 Exceso de superficie (Hectáreas):3,22
80854	La explotación por la que solicita ayudas no se encuentra inscrita en el Censo de Dehesas de Andalucía
80856	No cumple con la superficie mínima de cultivo elegible para solicitar la operación. Sup. Resuelta:0
80866	La superficie que figura en la capa de formación adhesionada para el recinto, es inferior a la superficie por la que se solicita la ayuda para el recinto Ref:1600000026324566 Recinto:21-058-020-00024-034 Cultivo:62000 PASTOS PERMANENTES DE 5 O MAS AÑOS-SIN VARIEDAD Secano Sup. Dec. Adm.:12,66 Sup. Censo Bruta:0 Ref:1600000026324567 Recinto:21-058-020-00024-071 Cultivo:62000 PASTOS PERMANENTES DE 5 O MAS AÑOS-SIN VARIEDAD Secano Sup. Dec. Adm.:4,29 Sup. Censo Bruta:0
80867	Superficie resuelta para el grupo de pago menor que la mínima requerida Ref:1600000026324566 Recinto:21-058-020-00024-034 Cultivo:62000 PASTOS PERMANENTES DE 5 O MAS AÑOS-SIN VARIEDAD Secano Sup. Declarada:0 Sup. Resuelta:0 Ref:1600000026324567 Recinto:21-058-020-00024-071 Cultivo:62000 PASTOS PERMANENTES DE 5 O MAS AÑOS-SIN VARIEDAD Secano Sup. Declarada:0 Sup. Resuelta:0
80868	Solicitante de la actuación 1 que no acredita viabilidad de las acciones mediante informe técnico de la Consejería de Medio Ambiente.

DETALLE DE SUPERFICIE DE FORMACIÓN ADEHESADA EN EL CENSO DE DEHESAS

RESUMEN CRITERIOS DE SELECCIÓN

10.1.3 Conservación y mejora de pastos en sistemas de dehesas.

PUNTOS: 0,00

	<u>PUNTOS</u>	
Plan de Gestión Integral de Dehesas oficialmente aprobado	0,00	N
Porcentaje de superficie determinada en Red Natura 2000	0,00	0.0%
Tener suscrito o haber tenido suscrito convenio de colaboración con el proyecto LIFE+	0,00	N
Porcentaje de superficie determinada de la explotación bajo sistemas de producción integrada ganadera o producción ecológica	0,00	0.0%
Porcentaje de carga ganadera con especies rumiantes	0,00	21.19%
Porcentaje de carga ganadera con especies ovina	0,00	21.19%
Pendiente media de la explotación	0,00	0.0%



DETALLE CRITERIOS DE SELECCIÓN

10.1.3 Conservación y mejora de pastos en sistemas de dehesas.

PUNTOS: 0,00

Plan de Gestión Integral de Dehesas oficialmente aprobado

PUNTOS: 0,00 N

Porcentaje de superficie determinada en Red Natura 2000

PUNTOS: 0,00 0.0%

Tener suscrito o haber tenido suscrito convenio de colaboración con el proyecto LIFE+

PUNTOS: 0,00 N

Porcentaje de superficie determinada de la explotación bajo sistemas de producción integrada ganadera o producción ecológica

PUNTOS: 0,00 0.0%

Porcentaje de carga ganadera con especies rumiantes

PUNTOS: 0,00 21.19%

<u>EXPLOTACIÓN</u>	<u>ESPECIE</u>	<u>RUMIANTE</u>	<u>UGMs</u>
ES21058000338	OVINA	SI	11.22
ES21058000338	PORCINO	NO	41.73

Porcentaje de carga ganadera con especies ovina

PUNTOS: 0,00 21.19%

<u>EXPLOTACIÓN</u>	<u>ESPECIE</u>	<u>OVINA</u>	<u>UGMs</u>
ES21058000338	OVINA	SI	11.22
ES21058000338	PORCINO	NO	41.73

Pendiente media de la explotación

PUNTOS: 0,00 0.0%



<u>APELLIDOS Y NOMBRE / RAZÓN SOCIAL</u>	<u>NIF</u>	<u>EXPEDIENTE</u>	<u>PROPUESTA</u>
ROMERO GANDULLO JOSE ISIDRO	29435114J	5006291	INADMITIDO
<u>SOLICITA ACTUACIÓN 1</u>	<u>SOLICITA ACTUACIÓN 2</u>	<u>PROPUESTA ACTUACIÓN 2</u>	<u>SOLICITA ACTUACIÓN 3</u>
NO	SI	INADMITIDO	NO

DETALLE DE ACTUACIÓN 2

IMPORTES POR ANUALIDAD

	<u>SUPERFICIE PROPUESTA</u>	<u>SUPERFICIE SUBVENCIONABLE</u>	<u>2016</u>	<u>2017</u>	<u>2018</u>	<u>2019</u>	<u>2020</u>
IMPORTE MÁXIMO	0,00	0,00	0,00 €	0,00 €	0,00 €	0,00 €	0,00 €
IMPORTE MEDIO DE TRANSFERENCIA (€/ha)			0,00 €	0,00 €	0,00 €	0,00 €	0,00 €

INCIDENCIAS

INCIDENCIA DESCRIPCIÓN

80854	La explotación por la que solicita ayudas no se encuentra inscrita en el Censo de Dehesas de Andalucía
80856	No cumple con la superficie mínima de cultivo elegible para solicitar la operación. Sup. Resuelta:0
80866	La superficie que figura en la capa de formación adhesionada para el recinto, es inferior a la superficie por la que se solicita la ayuda para el recinto Ref:1600000003058906 Recinto:21-008-012-00008-012 Cultivo:62000 PASTOS PERMANENTES DE 5 O MAS AÑOS-SIN VARIEDAD Secano Sup. Dec. Adm.:14,03 Sup. Censo Bruta:0
80867	Superficie resuelta para el grupo de pago menor que la mínima requerida Ref:1600000003058906 Recinto:21-008-012-00008-012 Cultivo:62000 PASTOS PERMANENTES DE 5 O MAS AÑOS-SIN VARIEDAD Secano Sup. Declarada:0 Sup. Resuelta:0

DETALLE DE SUPERFICIE DE FORMACIÓN ADEHESADA EN EL CENSO DE DEHESAS

RESUMEN CRITERIOS DE SELECCIÓN

10.1.3 Conservación y mejora de pastos en sistemas de dehesas.

PUNTOS: 5,00

	<u>PUNTOS</u>	
Plan de Gestión Integral de Dehesas oficialmente aprobado	0,00	N
Porcentaje de superficie determinada en Red Natura 2000	0,00	0.0%
Tener suscrito o haber tenido suscrito convenio de colaboración con el proyecto LIFE+	3,00	S
Porcentaje de superficie determinada de la explotación bajo sistemas de producción integrada ganadera o producción ecológica	0,00	0.0%
Porcentaje de carga ganadera con especies rumiantes	2,00	86.94%
Porcentaje de carga ganadera con especies ovina	0,00	0.0%
Pendiente media de la explotación	0,00	0.0%



DETALLE CRITERIOS DE SELECCIÓN

10.1.3 Conservación y mejora de pastos en sistemas de dehesas. PUNTOS: 5,00

Plan de Gestión Integral de Dehesas oficialmente aprobado PUNTOS: 0,00 N

Porcentaje de superficie determinada en Red Natura 2000 PUNTOS: 0,00 0.0%

Tener suscrito o haber tenido suscrito convenio de colaboración con el proyecto LIFE+ PUNTOS: 3,00 S

Porcentaje de superficie determinada de la explotación bajo sistemas de producción integrada ganadera o producción ecológica PUNTOS: 0,00 0.0%

Porcentaje de carga ganadera con especies rumiantes PUNTOS: 2,00 86.94%

<u>EXPLOTACIÓN</u>	<u>ESPECIE</u>	<u>RUMIANTE</u>	<u>UGMs</u>
ES21008000043	BOVINA	SI	6.76
ES210080000380	BOVINA	SI	9.94
ES210080000380	PORCINO	NO	2.51

Porcentaje de carga ganadera con especies ovina PUNTOS: 0,00 0.0%

<u>EXPLOTACIÓN</u>	<u>ESPECIE</u>	<u>OVINA</u>	<u>UGMs</u>
ES21008000043	BOVINA	NO	6.76
ES210080000380	BOVINA	NO	9.94
ES210080000380	PORCINO	NO	2.51

Pendiente media de la explotación PUNTOS: 0,00 0.0%



<u>APELLIDOS Y NOMBRE / RAZÓN SOCIAL</u>	<u>NIF</u>	<u>EXPEDIENTE</u>	<u>PROPUESTA</u>
ROMERO GARCIA ANTONIA MARIA	29434965W	5007290	ADMITIDO
<u>SOLICITA ACTUACIÓN 1</u>	<u>SOLICITA ACTUACIÓN 2</u>	<u>PROPUESTA ACTUACIÓN 2</u>	<u>SOLICITA ACTUACIÓN 3</u>
NO	SI	ADMITIDO	NO

DETALLE DE ACTUACIÓN 2

IMPORTES POR ANUALIDAD

	<u>SUPERFICIE PROPUESTA</u>	<u>SUPERFICIE SUBVENCIONABLE</u>	<u>2016</u>	<u>2017</u>	<u>2018</u>	<u>2019</u>	<u>2020</u>
IMPORTE MÁXIMO	47,32	47,32	4.491,14 €	4.491,14 €	4.491,14 €	4.491,14 €	4.491,14 €
IMPORTE MEDIO DE TRANSFERENCIA (€/ha)			94,91 €	94,91 €	94,91 €	94,91 €	94,91 €

RECINTOS PROPUESTOS

<u>REF.</u>	<u>REFERENCIA SIGPAC</u>	<u>CULTIVO</u>	<u>DESCRIPCIÓN CULTIVO</u>	<u>S/R</u>	<u>PEND. MEDIA (%)</u>	<u>SUP. DEC. (ha)</u>	<u>SUP. BRUTA (ha)</u>	<u>CAP (%)</u>	<u>SUP. NETA (ha)</u>	<u>SUP. DEC. ADMIN. (ha)</u>	<u>SUP. CAMPO (ha)</u>	<u>SUP. CALC. (ha)</u>
160000003231507	21-061-006-00084-0001	62000	PASTOS PERMANENTES DE 5 O MAS AÑOS-SIN VARIEDAD	S	17,63	6,04	10,98	55,00	6,04	6,04		6,04
160000003231511	21-061-006-00085-0001	62000	PASTOS PERMANENTES DE 5 O MAS AÑOS-SIN VARIEDAD	S	11,39	41,38	41,28	100,00	41,28	41,28		41,28

INCIDENCIAS

INCIDENCIA DESCRIPCIÓN

80866 La superficie que figura en la capa de formación adhesionada para el recinto, es inferior a la superficie por la que se solicita la ayuda para el recinto
 Ref:160000003231511 Recinto:21-061-006-00085-001 Cultivo:62000 PASTOS PERMANENTES DE 5 O MAS AÑOS-SIN VARIEDAD
 Secano Sup. Dec. Adm.:41,38 Sup. Censo Bruta:41,28

DETALLE DE SUPERFICIE DE FORMACIÓN ADEHESADA EN EL CENSO DE DEHESAS

<u>REF.</u>	<u>REFERENCIA SIGPAC</u>	<u>SUP. BRUTA (ha)</u>	<u>CAP (%)</u>	<u>SUP. NETA (ha)</u>
1500000021755612	21-061-008-00001-0002	22,90	100,00	22,90
1600000003231507	21-061-006-00084-0001	10,98	55,00	6,04
1600000003231511	21-061-006-00085-0001	41,28	100,00	41,28
1600000003231512	21-061-006-00085-0001	28,96	100,00	28,96
TOTAL		104,12		99,18

RESUMEN CRITERIOS DE SELECCIÓN

10.1.3 Conservación y mejora de pastos en sistemas de dehesas.

PUNTOS: 8,13

	<u>PUNTOS</u>	
Plan de Gestión Integral de Dehesas oficialmente aprobado	0,00	N
Porcentaje de superficie determinada en Red Natura 2000	1,13	12.76%
Tener suscrito o haber tenido suscrito convenio de colaboración con el proyecto LIFE+	0,00	N
Porcentaje de superficie determinada de la explotación bajo sistemas de producción integrada ganadera o producción ecológica	4,00	100.0%
Porcentaje de carga ganadera con especies rumiantes	1,00	57.91%
Porcentaje de carga ganadera con especies ovina	0,00	0.0%
Pendiente media de la explotación	2,00	12.19%



DETALLE CRITERIOS DE SELECCIÓN

10.1.3 Conservación y mejora de pastos en sistemas de dehesas.

PUNTOS: 8,13

Plan de Gestión Integral de Dehesas oficialmente aprobado

PUNTOS: 0,00 N

Porcentaje de superficie determinada en Red Natura 2000

PUNTOS: 1,13 12.76%

<u>REF.</u>	<u>REFERENCIA SIGPAC</u>	<u>CULTIVO</u>	<u>DESCRIPCIÓN CULTIVO</u>	<u>S/R</u>	<u>SUP. PROPUESTA (ha)</u>	<u>SUP. CUMPLE (ha)</u>
160000003231507	21-061-006-00084-0001	62000	PASTOS PERMANENTES DE 5 O MAS AÑOS-SIN VARIEDAD	S	6,04	6,04
160000003231511	21-061-006-00085-0001	62000	PASTOS PERMANENTES DE 5 O MAS AÑOS-SIN VARIEDAD	S	41,28	0,00

Tener suscrito o haber tenido suscrito convenio de colaboración con el proyecto LIFE+

PUNTOS: 0,00 N

Porcentaje de superficie determinada de la explotación bajo sistemas de producción integrada ganadera o producción ecológica

PUNTOS: 4,00 100.0%

<u>REF.</u>	<u>REFERENCIA SIGPAC</u>	<u>CULTIVO</u>	<u>DESCRIPCIÓN CULTIVO</u>	<u>S/R</u>	<u>SUP. PROPUESTA (ha)</u>	<u>SUP. CUMPLE (ha)</u>
160000003231507	21-061-006-00084-0001	62000	PASTOS PERMANENTES DE 5 O MAS AÑOS-SIN VARIEDAD	S	6,04	6,04
160000003231511	21-061-006-00085-0001	62000	PASTOS PERMANENTES DE 5 O MAS AÑOS-SIN VARIEDAD	S	41,28	41,28

Porcentaje de carga ganadera con especies rumiantes

PUNTOS: 1,00 57.91%

<u>EXPLOTACIÓN</u>	<u>ESPECIE</u>	<u>RUMIANTE</u>	<u>UGMs</u>
ES210620000017	BOVINA	SI	46.23
ES210620000017	PORCINO	NO	33.6

Porcentaje de carga ganadera con especies ovina

PUNTOS: 0,00 0.0%

<u>EXPLOTACIÓN</u>	<u>ESPECIE</u>	<u>OVINA</u>	<u>UGMs</u>
ES210620000017	BOVINA	NO	46.23
ES210620000017	PORCINO	NO	33.6

Pendiente media de la explotación

PUNTOS: 2,00 12.19%

<u>REF.</u>	<u>REFERENCIA SIGPAC</u>	<u>CULTIVO</u>	<u>DESCRIPCIÓN CULTIVO</u>	<u>S/R</u>	<u>PENDIENTE MEDIA (%)</u>	<u>SUP. PROPUESTA (ha)</u>
160000003231507	21-061-006-00084-0001	62000	PASTOS PERMANENTES DE 5 O MAS AÑOS-SIN VARIEDAD	S	17,63	6,04
160000003231511	21-061-006-00085-0001	62000	PASTOS PERMANENTES DE 5 O MAS AÑOS-SIN VARIEDAD	S	11,39	41,28



<u>APELLIDOS Y NOMBRE / RAZÓN SOCIAL</u>	<u>NIF</u>	<u>EXPEDIENTE</u>	<u>PROPUESTA</u>
ROMERO HAUT MANUEL	29428910L	5006562	ADMITIDO
<u>SOLICITA ACTUACIÓN 1</u>	<u>SOLICITA ACTUACIÓN 2</u>	<u>SOLICITA ACTUACIÓN 3</u>	<u>PROPUESTA ACTUACIÓN 3</u>
NO	NO	SI	ADMITIDO

DETALLE DE ACTUACIÓN 3

IMPORTES POR ANUALIDAD

	<u>SUPERFICIE PROPUESTA</u>	<u>SUPERFICIE SUBVENCIONABLE</u>	<u>2016</u>	<u>2017</u>	<u>2018</u>	<u>2019</u>	<u>2020</u>
IMPORTE MÁXIMO	8,66	8,66	370,99 €	370,99 €	370,99 €	370,99 €	370,99 €
IMPORTE MEDIO DE TRANSFERENCIA (€/ha)			42,84 €	42,84 €	42,84 €	42,84 €	42,84 €

RECINTOS PROPUESTOS

<u>REF.</u>	<u>REFERENCIA SIGPAC</u>	<u>CULTIVO</u>	<u>DESCRIPCIÓN CULTIVO</u>	<u>S/R</u>	<u>PEND. MEDIA (%)</u>	<u>SUP. DEC. (ha)</u>	<u>SUP. BRUTA (ha)</u>	<u>CAP (%)</u>	<u>SUP. NETA (ha)</u>	<u>SUP. DEC. ADMIN. (ha)</u>	<u>SUP. CAMPO (ha)</u>	<u>SUP. CALC. (ha)</u>
1600000010377778	21-061-009-00001-0076	62000	PASTOS PERMANENTES DE 5 O MAS AÑOS-SIN VARIEDAD	S	23,96	5,73	5,27	85,00	4,48	4,48		4,48
1600000010377788	21-061-009-00001-0099	62000	PASTOS PERMANENTES DE 5 O MAS AÑOS-SIN VARIEDAD	S	18,40	4,64	5,57	75,00	4,18	4,18		4,18

INCIDENCIAS

INCIDENCIA DESCRIPCIÓN

80866	La superficie que figura en la capa de formación adehesada para el recinto, es inferior a la superficie por la que se solicita la ayuda para el recinto Ref:1600000010377778 Recinto:21-061-009-00001-076 Cultivo:62000 PASTOS PERMANENTES DE 5 O MAS AÑOS-SIN VARIEDAD Secano Sup. Dec. Adm.:6,74 Sup. Censo Bruta:5,27 Ref:1600000010377788 Recinto:21-061-009-00001-099 Cultivo:62000 PASTOS PERMANENTES DE 5 O MAS AÑOS-SIN VARIEDAD Secano Sup. Dec. Adm.:6,19 Sup. Censo Bruta:5,57
-------	---

DETALLE DE SUPERFICIE DE FORMACIÓN ADEHESADA EN EL CENSO DE DEHESAS

<u>REF.</u>	<u>REFERENCIA SIGPAC</u>	<u>SUP. BRUTA (ha)</u>	<u>CAP (%)</u>	<u>SUP. NETA (ha)</u>
1600000003231794	21-061-009-00001-0076	11,88	0,00	0,00
1600000010377778	21-061-009-00001-0076	5,27	85,00	4,48
1600000010377779	21-061-009-00001-0092	2,76	100,00	2,76
1600000010377781	21-061-009-00001-0093	11,68	100,00	11,68
1600000010377783	21-061-009-00001-0097	1,25	0,00	0,00
1600000010377784	21-061-009-00001-0099	12,91	45,00	5,81
1600000010377788	21-061-009-00001-0099	5,57	75,00	4,18
1600000010377789	21-061-009-00001-0101	5,37	75,00	4,03
TOTAL		56,69		32,94

RESUMEN CRITERIOS DE SELECCIÓN

10.1.3 Conservación y mejora de pastos en sistemas de dehesas. PUNTOS: 7,00

	<u>PUNTOS</u>	
Plan de Gestión Integral de Dehesas oficialmente aprobado	0,00	N
Porcentaje de superficie determinada en Red Natura 2000	0,00	0.0%
Tener suscrito o haber tenido suscrito convenio de colaboración con el proyecto LIFE+	0,00	N
Porcentaje de superficie determinada de la explotación bajo sistemas de producción integrada ganadera o producción ecológica	4,00	100.0%
Porcentaje de carga ganadera con especies rumiantes	0,00	0.0%
Porcentaje de carga ganadera con especies ovina	0,00	0.0%
Pendiente media de la explotación	3,00	21.28%



DETALLE CRITERIOS DE SELECCIÓN

10.1.3 Conservación y mejora de pastos en sistemas de dehesas.

PUNTOS: 7,00

Plan de Gestión Integral de Dehesas oficialmente aprobado

PUNTOS: 0,00 N

Porcentaje de superficie determinada en Red Natura 2000

PUNTOS: 0,00 0.0%

<u>REF.</u>	<u>REFERENCIA SIGPAC</u>	<u>CULTIVO</u>	<u>DESCRIPCIÓN CULTIVO</u>	<u>S/R</u>	<u>SUP. PROPUESTA (ha)</u>	<u>SUP. CUMPLE (ha)</u>
1600000010377778	21-061-009-00001-0076	62000	PASTOS PERMANENTES DE 5 O MAS AÑOS-SIN VARIEDAD	S	4,48	0,00
1600000010377788	21-061-009-00001-0099	62000	PASTOS PERMANENTES DE 5 O MAS AÑOS-SIN VARIEDAD	S	4,18	0,00

Tener suscrito o haber tenido suscrito convenio de colaboración con el proyecto LIFE+

PUNTOS: 0,00 N

Porcentaje de superficie determinada de la explotación bajo sistemas de producción integrada ganadera o producción ecológica

PUNTOS: 4,00 100.0%

<u>REF.</u>	<u>REFERENCIA SIGPAC</u>	<u>CULTIVO</u>	<u>DESCRIPCIÓN CULTIVO</u>	<u>S/R</u>	<u>SUP. PROPUESTA (ha)</u>	<u>SUP. CUMPLE (ha)</u>
1600000010377778	21-061-009-00001-0076	62000	PASTOS PERMANENTES DE 5 O MAS AÑOS-SIN VARIEDAD	S	4,48	4,48
1600000010377788	21-061-009-00001-0099	62000	PASTOS PERMANENTES DE 5 O MAS AÑOS-SIN VARIEDAD	S	4,18	4,18

Porcentaje de carga ganadera con especies rumiantes

PUNTOS: 0,00 0.0%

<u>EXPLOTACIÓN</u>	<u>ESPECIE</u>	<u>RUMIANTE</u>	<u>UGMs</u>
ES210620000335	PORCINO	NO	4.15

Porcentaje de carga ganadera con especies ovina

PUNTOS: 0,00 0.0%

<u>EXPLOTACIÓN</u>	<u>ESPECIE</u>	<u>OVINA</u>	<u>UGMs</u>
ES210620000335	PORCINO	NO	4.15

Pendiente media de la explotación

PUNTOS: 3,00 21.28%

<u>REF.</u>	<u>REFERENCIA SIGPAC</u>	<u>CULTIVO</u>	<u>DESCRIPCIÓN CULTIVO</u>	<u>S/R</u>	<u>PENDIENTE MEDIA (%)</u>	<u>SUP. PROPUESTA (ha)</u>
1600000010377778	21-061-009-00001-0076	62000	PASTOS PERMANENTES DE 5 O MAS AÑOS-SIN VARIEDAD	S	23,96	4,48
1600000010377788	21-061-009-00001-0099	62000	PASTOS PERMANENTES DE 5 O MAS AÑOS-SIN VARIEDAD	S	18,40	4,18



<u>APELLIDOS Y NOMBRE / RAZÓN SOCIAL</u>	<u>NIF</u>	<u>EXPEDIENTE</u>	<u>PROPUESTA</u>
ROMERO MARTINEZ CAÑAVATE MARIA DEL	27861805L	5004976	ADMITIDO
<u>SOLICITA ACTUACIÓN 1</u>	<u>SOLICITA ACTUACIÓN 2</u>	<u>PROPUESTA ACTUACIÓN 2</u>	<u>SOLICITA ACTUACIÓN 3</u>
NO	SI	ADMITIDO	NO

DETALLE DE ACTUACIÓN 2

IMPORTE POR ANUALIDAD

	<u>SUPERFICIE PROPUESTA</u>	<u>SUPERFICIE SUBVENCIONABLE</u>	2016	2017	2018	2019	2020
IMPORTE MÁXIMO	20,14	20,14	1.911,49 €	1.911,49 €	1.911,49 €	1.911,49 €	1.911,49 €
IMPORTE MEDIO DE TRANSFERENCIA (€/ha)			94,91 €	94,91 €	94,91 €	94,91 €	94,91 €

RECINTOS PROPUESTOS

<u>REF.</u>	<u>REFERENCIA SIGPAC</u>	<u>CULTIVO</u>	<u>DESCRIPCIÓN CULTIVO</u>	<u>S/R</u>	<u>PEND. MEDIA (%)</u>	<u>SUP. DEC. (ha)</u>	<u>SUP. BRUTA (ha)</u>	<u>CAP (%)</u>	<u>SUP. NETA (ha)</u>	<u>SUP. DEC. ADMIN. (ha)</u>	<u>SUP. CAMPO (ha)</u>	<u>SUP. CALC. (ha)</u>
160000003016225	21-001-013-00013-0001	62000	PASTOS PERMANENTES DE 5 O MAS AÑOS-SIN VARIEDAD	S	9,47	10,56	12,42	100,00	12,42	12,42		7,40
160000003016259	21-001-014-00011-0001	62000	PASTOS PERMANENTES DE 5 O MAS AÑOS-SIN VARIEDAD	S	5,62	12,74	12,74	100,00	12,74	12,74		12,74

INCIDENCIAS

INCIDENCIA DESCRIPCIÓN

224	La superficie de cruce total de productos de la agrupación Pastos permanentes sobre un mismo recinto en una misma solicitud, no puede superar la superficie total admisible de pastos. Ref:160000003016225 Recinto:21-001-013-00013-001 Cultivo:62000 PASTOS PERMANENTES DE 5 O MAS AÑOS-SIN VARIEDAD Secano Superficie admisible de pastos del recinto según SIGPAC.:2842 Suma de superficies de cruce netas declaradas para este recinto por el solicitante.:3344 Exceso de superficie (Hectáreas):5,02
80866	La superficie que figura en la capa de formación adhesionada para el recinto, es inferior a la superficie por la que se solicita la ayuda para el recinto Ref:160000003016225 Recinto:21-001-013-00013-001 Cultivo:62000 PASTOS PERMANENTES DE 5 O MAS AÑOS-SIN VARIEDAD Secano Sup. Dec. Adm.:14,44 Sup. Censo Bruta:12,42 Ref:160000003016259 Recinto:21-001-014-00011-001 Cultivo:62000 PASTOS PERMANENTES DE 5 O MAS AÑOS-SIN VARIEDAD Secano Sup. Dec. Adm.:13,29 Sup. Censo Bruta:12,74

DETALLE DE SUPERFICIE DE FORMACIÓN ADEHESADA EN EL CENSO DE DEHESAS

<u>REF.</u>	<u>REFERENCIA SIGPAC</u>	<u>SUP. BRUTA (ha)</u>	<u>CAP (%)</u>	<u>SUP. NETA (ha)</u>
1500000015510191	21-001-014-00011-0002	0,38	100,00	0,38
1600000003016221	21-001-013-00013-0001	9,39	100,00	9,39
1600000003016225	21-001-013-00013-0001	12,42	100,00	12,42
1600000003016232	21-001-013-00013-0005	0,20	0,00	0,00
1600000003016238	21-001-013-00013-0006	2,35	85,00	1,99
1600000003016248	21-001-013-00013-0007	0,03	100,00	0,03
1600000003016259	21-001-014-00011-0001	12,74	100,00	12,74
1600000009941090	21-001-013-00020-0002	6,52	85,00	5,54
TOTAL		44,03		42,49

RESUMEN CRITERIOS DE SELECCIÓN

10.1.3 Conservación y mejora de pastos en sistemas de dehesas.

PUNTOS: 12,00

	<u>PUNTOS</u>	
Plan de Gestión Integral de Dehesas oficialmente aprobado	0,00	N
Porcentaje de superficie determinada en Red Natura 2000	4,00	100.0%
Tener suscrito o haber tenido suscrito convenio de colaboración con el proyecto LIFE+	0,00	N
Porcentaje de superficie determinada de la explotación bajo sistemas de producción integrada ganadera o producción ecológica	4,00	100.0%
Porcentaje de carga ganadera con especies rumiantes	3,00	100.0%
Porcentaje de carga ganadera con especies ovina	0,00	0.0%
Pendiente media de la explotación	1,00	7.03%



DETALLE CRITERIOS DE SELECCIÓN

10.1.3 Conservación y mejora de pastos en sistemas de dehesas.

PUNTOS: 12,00

Plan de Gestión Integral de Dehesas oficialmente aprobado

PUNTOS: 0,00 N

Porcentaje de superficie determinada en Red Natura 2000

PUNTOS: 4,00 100.0%

<u>REF.</u>	<u>REFERENCIA SIGPAC</u>	<u>CULTIVO</u>	<u>DESCRIPCIÓN CULTIVO</u>	<u>S/R</u>	<u>SUP. PROPUESTA (ha)</u>	<u>SUP. CUMPLE (ha)</u>
160000003016225	21-001-013-00013-0001	62000	PASTOS PERMANENTES DE 5 O MAS AÑOS-SIN VARIEDAD	S	7,40	7,40
160000003016259	21-001-014-00011-0001	62000	PASTOS PERMANENTES DE 5 O MAS AÑOS-SIN VARIEDAD	S	12,74	12,74

Tener suscrito o haber tenido suscrito convenio de colaboración con el proyecto LIFE+

PUNTOS: 0,00 N

Porcentaje de superficie determinada de la explotación bajo sistemas de producción integrada ganadera o producción ecológica

PUNTOS: 4,00 100.0%

<u>REF.</u>	<u>REFERENCIA SIGPAC</u>	<u>CULTIVO</u>	<u>DESCRIPCIÓN CULTIVO</u>	<u>S/R</u>	<u>SUP. PROPUESTA (ha)</u>	<u>SUP. CUMPLE (ha)</u>
160000003016225	21-001-013-00013-0001	62000	PASTOS PERMANENTES DE 5 O MAS AÑOS-SIN VARIEDAD	S	7,40	7,40
160000003016259	21-001-014-00011-0001	62000	PASTOS PERMANENTES DE 5 O MAS AÑOS-SIN VARIEDAD	S	12,74	12,74

Porcentaje de carga ganadera con especies rumiantes

PUNTOS: 3,00 100.0%

<u>EXPLOTACIÓN</u>	<u>ESPECIE</u>	<u>RUMIANTE</u>	<u>UGMs</u>
ES210010000010	BOVINA	SI	23.12
ES210010000010	PORCINO	NO	0

Porcentaje de carga ganadera con especies ovina

PUNTOS: 0,00 0.0%

<u>EXPLOTACIÓN</u>	<u>ESPECIE</u>	<u>OVINA</u>	<u>UGMs</u>
ES210010000010	BOVINA	NO	23.12
ES210010000010	PORCINO	NO	0

Pendiente media de la explotación

PUNTOS: 1,00 7.03%

<u>REF.</u>	<u>REFERENCIA SIGPAC</u>	<u>CULTIVO</u>	<u>DESCRIPCIÓN CULTIVO</u>	<u>S/R</u>	<u>PENDIENTE MEDIA (%)</u>	<u>SUP. PROPUESTA (ha)</u>
160000003016225	21-001-013-00013-0001	62000	PASTOS PERMANENTES DE 5 O MAS AÑOS-SIN VARIEDAD	S	9,47	7,40
160000003016259	21-001-014-00011-0001	62000	PASTOS PERMANENTES DE 5 O MAS AÑOS-SIN VARIEDAD	S	5,62	12,74



<u>APELLIDOS Y NOMBRE / RAZÓN SOCIAL</u>		<u>NIF</u>	<u>EXPEDIENTE</u>	<u>PROPUESTA</u>
ROMERO MORENO LUISA MARIA		29430242V	5006359	ADMITIDO
<u>SOLICITA ACTUACIÓN 1</u>	<u>PROPUESTA ACTUACIÓN 1</u>	<u>SOLICITA ACTUACIÓN 2</u>	<u>SOLICITA ACTUACIÓN 3</u>	
SI	ADMITIDO	NO	NO	

DETALLE DE ACTUACIÓN 1

IMPORTES POR ANUALIDAD

	<u>SUPERFICIE PROPUESTA</u>	<u>SUPERFICIE SUBVENCIONABLE</u>	<u>2016</u>	<u>2017</u>	<u>2018</u>	<u>2019</u>	<u>2020</u>
IMPORTE MÁXIMO	26,92	26,92	3.533,52 €	3.533,52 €	3.533,52 €	3.533,52 €	3.533,52 €
IMPORTE MEDIO DE TRANSFERENCIA (€/ha)			131,26 €	131,26 €	131,26 €	131,26 €	131,26 €

RECINTOS PROPUESTOS

<u>REF.</u>	<u>REFERENCIA SIGPAC</u>	<u>CULTIVO</u>	<u>DESCRIPCIÓN CULTIVO</u>	<u>S/R</u>	<u>PEND. MEDIA (%)</u>	<u>SUP. DEC. (ha)</u>	<u>SUP. BRUTA (ha)</u>	<u>CAP (%)</u>	<u>SUP. NETA (ha)</u>	<u>SUP. DEC. ADMIN. (ha)</u>	<u>SUP. CAMPO (ha)</u>	<u>SUP. CALC. (ha)</u>
1600000026165456	21-025-018-00021-0001	62000	PASTOS PERMANENTES DE 5 O MAS AÑOS-SIN VARIEDAD	S	23,00	4,24	7,70	55,00	4,23	4,23		4,23
1600000026165460	21-025-018-00021-0004	62000	PASTOS PERMANENTES DE 5 O MAS AÑOS-SIN VARIEDAD	S	11,50	5,08	5,98	85,00	5,08	5,08		5,08
1600000026165461	21-025-020-00208-0001	62000	PASTOS PERMANENTES DE 5 O MAS AÑOS-SIN VARIEDAD	S	18,36	17,60	39,13	45,00	17,61	17,61		17,61

INCIDENCIAS

INCIDENCIA DESCRIPCIÓN

80868 Solicitante de la actuación 1 que no acredita viabilidad de las acciones mediante informe técnico de la Consejería de Medio Ambiente.

DETALLE DE SUPERFICIE DE FORMACIÓN ADEHESADA EN EL CENSO DE DEHESAS

<u>REF.</u>	<u>REFERENCIA SIGPAC</u>	<u>SUP. BRUTA (ha)</u>	<u>CAP (%)</u>	<u>SUP. NETA (ha)</u>
1600000026165456	21-025-018-00021-0001	7,70	55,00	4,23
1600000026165457	21-025-025-00009-0001	0,51	0,00	0,00
1600000026165458	21-025-024-00046-0001	0,32	0,00	0,00
1600000026165460	21-025-018-00021-0004	5,98	85,00	5,08
1600000026165461	21-025-020-00208-0001	39,13	45,00	17,61
1600000026165462	21-025-020-00208-0003	0,29	100,00	0,29
1600000026165464	21-025-024-00046-0001	2,11	100,00	2,11
1600000026165465	21-025-020-00208-0001	33,45	65,00	21,74
1600000026165466	21-025-020-00208-0005	1,62	100,00	1,62
1600000026165468	21-025-024-00083-0001	0,52	0,00	0,00
1600000026165469	21-025-020-00208-0006	2,65	100,00	2,65
TOTAL		94,28		55,33

RESUMEN CRITERIOS DE SELECCIÓN

10.1.3 Conservación y mejora de pastos en sistemas de dehesas.

PUNTOS: 5,16

	<u>PUNTOS</u>	
Plan de Gestión Integral de Dehesas oficialmente aprobado	0,00	N
Porcentaje de superficie determinada en Red Natura 2000	1,16	15.71%
Tener suscrito o haber tenido suscrito convenio de colaboración con el proyecto LIFE+	0,00	N
Porcentaje de superficie determinada de la explotación bajo sistemas de producción integrada ganadera o producción ecológica	0,00	0.0%
Porcentaje de carga ganadera con especies rumiantes	1,00	71.99%
Porcentaje de carga ganadera con especies ovina	0,00	0.0%
Pendiente media de la explotación	3,00	17.79%



DETALLE CRITERIOS DE SELECCIÓN

10.1.3 Conservación y mejora de pastos en sistemas de dehesas.

PUNTOS: 5,16

Plan de Gestión Integral de Dehesas oficialmente aprobado

PUNTOS: 0,00 N

Porcentaje de superficie determinada en Red Natura 2000

PUNTOS: 1,16 15.71%

REF.	REFERENCIA SIGPAC	CULTIVO	DESCRIPCIÓN CULTIVO	S/R	SUP. PROPUESTA (ha)	SUP. CUMPLE (ha)
160000026165456	21-025-018-00021-0001	62000	PASTOS PERMANENTES DE 5 O MAS AÑOS-SIN VARIEDAD	S	4,23	4,23
160000026165460	21-025-018-00021-0004	62000	PASTOS PERMANENTES DE 5 O MAS AÑOS-SIN VARIEDAD	S	5,08	0,00
160000026165461	21-025-020-00208-0001	62000	PASTOS PERMANENTES DE 5 O MAS AÑOS-SIN VARIEDAD	S	17,61	0,00

Tener suscrito o haber tenido suscrito convenio de colaboración con el proyecto LIFE+

PUNTOS: 0,00 N

Porcentaje de superficie determinada de la explotación bajo sistemas de producción integrada ganadera o producción ecológica

PUNTOS: 0,00 0.0%

REF.	REFERENCIA SIGPAC	CULTIVO	DESCRIPCIÓN CULTIVO	S/R	SUP. PROPUESTA (ha)	SUP. CUMPLE (ha)
160000026165456	21-025-018-00021-0001	62000	PASTOS PERMANENTES DE 5 O MAS AÑOS-SIN VARIEDAD	S	4,23	0,00
160000026165460	21-025-018-00021-0004	62000	PASTOS PERMANENTES DE 5 O MAS AÑOS-SIN VARIEDAD	S	5,08	0,00
160000026165461	21-025-020-00208-0001	62000	PASTOS PERMANENTES DE 5 O MAS AÑOS-SIN VARIEDAD	S	17,61	0,00

Porcentaje de carga ganadera con especies rumiantes

PUNTOS: 1,00 71.99%

EXPLOTACIÓN	ESPECIE	RUMIANTE	UGMs
ES210250000062	CAPRINA	SI	21
ES210250000062	PORCINO	NO	8.17

Porcentaje de carga ganadera con especies ovina

PUNTOS: 0,00 0.0%

EXPLOTACIÓN	ESPECIE	OVINA	UGMs
ES210250000062	CAPRINA	NO	21
ES210250000062	PORCINO	NO	8.17

Pendiente media de la explotación

PUNTOS: 3,00 17.79%

REF.	REFERENCIA SIGPAC	CULTIVO	DESCRIPCIÓN CULTIVO	S/R	PENDIENTE MEDIA (%)	SUP. PROPUESTA (ha)
160000026165456	21-025-018-00021-0001	62000	PASTOS PERMANENTES DE 5 O MAS AÑOS-SIN VARIEDAD	S	23,00	4,23
160000026165460	21-025-018-00021-0004	62000	PASTOS PERMANENTES DE 5 O MAS AÑOS-SIN VARIEDAD	S	11,50	5,08
160000026165461	21-025-020-00208-0001	62000	PASTOS PERMANENTES DE 5 O MAS AÑOS-SIN VARIEDAD	S	18,36	17,61



<u>APELLIDOS Y NOMBRE / RAZÓN SOCIAL</u>	<u>NIF</u>	<u>EXPEDIENTE</u>	<u>PROPUESTA</u>
RUIZ BORRALLO FRANCISCO JOSE	29439835L	5006207	ADMITIDO
<u>SOLICITA ACTUACIÓN 1</u>	<u>SOLICITA ACTUACIÓN 2</u>	<u>PROPUESTA ACTUACIÓN 2</u>	<u>SOLICITA ACTUACIÓN 3</u>
NO	SI	ADMITIDO	NO

DETALLE DE ACTUACIÓN 2

IMPORTE POR ANUALIDAD

	<u>SUPERFICIE PROPUESTA</u>	<u>SUPERFICIE SUBVENCIONABLE</u>	<u>2016</u>	<u>2017</u>	<u>2018</u>	<u>2019</u>	<u>2020</u>
IMPORTE MÁXIMO	17,05	17,05	1.618,22 €	1.618,22 €	1.618,22 €	1.618,22 €	1.618,22 €
IMPORTE MEDIO DE TRANSFERENCIA (€/ha)			94,91 €	94,91 €	94,91 €	94,91 €	94,91 €

RECINTOS PROPUESTOS

<u>REF.</u>	<u>REFERENCIA SIGPAC</u>	<u>CULTIVO</u>	<u>DESCRIPCIÓN CULTIVO</u>	<u>S/R</u>	<u>PEND. MEDIA (%)</u>	<u>SUP. DEC. (ha)</u>	<u>SUP. BRUTA (ha)</u>	<u>CAP (%)</u>	<u>SUP. NETA (ha)</u>	<u>SUP. DEC. ADMIN. (ha)</u>	<u>SUP. CAMPO (ha)</u>	<u>SUP. CALC. (ha)</u>
1600000011363126	21-008-009-00119-0009	62000	PASTOS PERMANENTES DE 5 O MAS AÑOS-SIN VARIEDAD	S	20,79	22,75	22,74	75,00	17,05	17,05		17,05

INCIDENCIAS

INCIDENCIA DESCRIPCIÓN

256	Solicitud con recintos declarados en campaña anterior y no declarados en campaña actual con una reducción por omisión de superficie superior al 3%. CÓDIGO PARA EL PORCENTAJE DE REDUCCIÓN POR OMISIÓN QUE CORRESPONDE A LA SOLICITUD:1
80866	La superficie que figura en la capa de formación adhesionada para el recinto, es inferior a la superficie por la que se solicita la ayuda para el recinto Ref:1600000011363126 Recinto:21-008-009-00119-0009 Cultivo:62000 PASTOS PERMANENTES DE 5 O MAS AÑOS-SIN VARIEDAD Secano Sup. Dec. Adm.:30,33 Sup. Censo Bruta:22,74

DETALLE DE SUPERFICIE DE FORMACIÓN ADEHESADA EN EL CENSO DE DEHESAS

<u>REF.</u>	<u>REFERENCIA SIGPAC</u>	<u>SUP. BRUTA (ha)</u>	<u>CAP (%)</u>	<u>SUP. NETA (ha)</u>
1600000009942306	21-008-009-00094-0009	4,67	100,00	4,67
1600000011363126	21-008-009-00119-0009	22,74	75,00	17,05
1600000011363127	21-008-009-00119-0009	10,48	85,00	8,91
1600000011363128	21-008-009-00119-0009	0,87	35,00	0,30
1600000011363129	21-008-009-00119-0009	8,67	45,00	3,90
TOTAL		47,43		34,83

RESUMEN CRITERIOS DE SELECCIÓN

10.1.3 Conservación y mejora de pastos en sistemas de dehesas.

PUNTOS: 14,00

	<u>PUNTOS</u>	
Plan de Gestión Integral de Dehesas oficialmente aprobado	0,00	N
Porcentaje de superficie determinada en Red Natura 2000	4,00	100.0%
Tener suscrito o haber tenido suscrito convenio de colaboración con el proyecto LIFE+	3,00	S
Porcentaje de superficie determinada de la explotación bajo sistemas de producción integrada ganadera o producción ecológica	4,00	100.0%
Porcentaje de carga ganadera con especies rumiantes	0,00	16.59%
Porcentaje de carga ganadera con especies ovina	0,00	0.0%
Pendiente media de la explotación	3,00	20.79%



DETALLE CRITERIOS DE SELECCIÓN

10.1.3 Conservación y mejora de pastos en sistemas de dehesas. PUNTOS: 14,00

Plan de Gestión Integral de Dehesas oficialmente aprobado PUNTOS: 0,00 N

Porcentaje de superficie determinada en Red Natura 2000 PUNTOS: 4,00 100.0%

REF.	REFERENCIA SIGPAC	CULTIVO	DESCRIPCIÓN CULTIVO	S/R	SUP. PROPUESTA (ha)	SUP. CUMPLE (ha)
1600000011363126	21-008-009-00119-0009	62000	PASTOS PERMANENTES DE 5 O MAS AÑOS-SIN VARIEDAD	S	17,05	17,05

Tener suscrito o haber tenido suscrito convenio de colaboración con el proyecto LIFE+ PUNTOS: 3,00 S

Porcentaje de superficie determinada de la explotación bajo sistemas de producción integrada ganadera o producción ecológica PUNTOS: 4,00 100.0%

REF.	REFERENCIA SIGPAC	CULTIVO	DESCRIPCIÓN CULTIVO	S/R	SUP. PROPUESTA (ha)	SUP. CUMPLE (ha)
1600000011363126	21-008-009-00119-0009	62000	PASTOS PERMANENTES DE 5 O MAS AÑOS-SIN VARIEDAD	S	17,05	17,05

Porcentaje de carga ganadera con especies rumiantes PUNTOS: 0,00 16.59%

EXPLOTACIÓN	ESPECIE	RUMIANTE	UGMs
ES210080000099	PORCINO	NO	2.28
ES210080000101	BOVINA	SI	9.89
ES210080000101	CAPRINA	SI	1.95
ES210080000101	PORCINO	NO	54.15
ES210250000116	PORCINO	NO	3.07

Porcentaje de carga ganadera con especies ovina PUNTOS: 0,00 0.0%

EXPLOTACIÓN	ESPECIE	OVINA	UGMs
ES210080000099	PORCINO	NO	2.28
ES210080000101	BOVINA	NO	9.89
ES210080000101	CAPRINA	NO	1.95
ES210080000101	PORCINO	NO	54.15
ES210250000116	PORCINO	NO	3.07

Pendiente media de la explotación PUNTOS: 3,00 20.79%

REF.	REFERENCIA SIGPAC	CULTIVO	DESCRIPCIÓN CULTIVO	S/R	PENDIENTE MEDIA (%)	SUP. PROPUESTA (ha)
1600000011363126	21-008-009-00119-0009	62000	PASTOS PERMANENTES DE 5 O MAS AÑOS-SIN VARIEDAD	S	20,79	17,05



<u>APELLIDOS Y NOMBRE / RAZÓN SOCIAL</u>	<u>NIF</u>	<u>EXPEDIENTE</u>	<u>PROPUESTA</u>
RUIZ MORENO ALBERTO JESUS	33976458F	5008647	ADMITIDO
<u>SOLICITA ACTUACIÓN 1</u>	<u>SOLICITA ACTUACIÓN 2</u>	<u>PROPUESTA ACTUACIÓN 2</u>	<u>SOLICITA ACTUACIÓN 3</u>
NO	SI	ADMITIDO	NO

DETALLE DE ACTUACIÓN 2

IMPORTES POR ANUALIDAD

	<u>SUPERFICIE PROPUESTA</u>	<u>SUPERFICIE SUBVENCIONABLE</u>	<u>2016</u>	<u>2017</u>	<u>2018</u>	<u>2019</u>	<u>2020</u>
IMPORTE MÁXIMO	49,95	49,95	4.740,75 €	4.740,75 €	4.740,75 €	4.740,75 €	4.740,75 €
IMPORTE MEDIO DE TRANSFERENCIA (€/ha)			94,91 €	94,91 €	94,91 €	94,91 €	94,91 €

RECINTOS PROPUESTOS

<u>REF.</u>	<u>REFERENCIA SIGPAC</u>	<u>CULTIVO</u>	<u>DESCRIPCIÓN CULTIVO</u>	<u>S/R</u>	<u>PEND. MEDIA (%)</u>	<u>SUP. DEC. (ha)</u>	<u>SUP. BRUTA (ha)</u>	<u>CAP (%)</u>	<u>SUP. NETA (ha)</u>	<u>SUP. DEC. ADMIN. (ha)</u>	<u>SUP. CAMPO (ha)</u>	<u>SUP. CALC. (ha)</u>
1600000026219825	21-029-020-00003-0017	62000	PASTOS PERMANENTES DE 5 O MAS AÑOS-SIN VARIEDAD	S	27,15	49,96	66,60	75,00	49,95	49,95		49,95

INCIDENCIAS

INCIDENCIA DESCRIPCIÓN

80866	La superficie que figura en la capa de formación adhesionada para el recinto, es inferior a la superficie por la que se solicita la ayuda para el recinto Ref:1600000026219825 Recinto:21-029-020-00003-017 Cultivo:62000 PASTOS PERMANENTES DE 5 O MAS AÑOS-SIN VARIEDAD Secano Sup. Dec. Adm.:263,47 Sup. Censo Bruta:66,6
-------	--

DETALLE DE SUPERFICIE DE FORMACIÓN ADEHESADA EN EL CENSO DE DEHESAS

<u>REF.</u>	<u>REFERENCIA SIGPAC</u>	<u>SUP. BRUTA (ha)</u>	<u>CAP (%)</u>	<u>SUP. NETA (ha)</u>
1600000026219803	21-051-005-00007-0041	1,04	0,00	0,00
1600000026219808	21-070-002-00028-0001	1,05	55,00	0,58
1600000026219811	21-070-002-00023-0003	6,46	85,00	5,49
1600000026219812	21-070-002-00023-0002	1,82	65,00	1,18
1600000026219813	21-070-002-00042-0002	0,07	25,00	0,02
1600000026219815	21-070-003-00110-0005	12,72	55,00	6,99
1600000026219818	21-029-020-00003-0018	0,97	100,00	0,97
1600000026219819	21-051-005-00007-0036	43,70	75,00	32,77
1600000026219821	21-051-005-00007-0069	16,29	100,00	16,29
1600000026219823	21-034-012-00004-0003	5,94	85,00	5,05
1600000026219825	21-029-020-00003-0017	250,44	75,00	187,83
1600000026219826	21-051-005-00008-0006	0,76	0,00	0,00
1600000026219828	21-070-003-00130-0001	6,79	55,00	3,74
TOTAL		348,05		260,91

RESUMEN CRITERIOS DE SELECCIÓN

10.1.3 Conservación y mejora de pastos en sistemas de dehesas.

PUNTOS: 14,00

	<u>PUNTOS</u>	
Plan de Gestión Integral de Dehesas oficialmente aprobado	0,00	N
Porcentaje de superficie determinada en Red Natura 2000	4,00	100.0%
Tener suscrito o haber tenido suscrito convenio de colaboración con el proyecto LIFE+	0,00	N
Porcentaje de superficie determinada de la explotación bajo sistemas de producción integrada ganadera o producción ecológica	4,00	100.0%
Porcentaje de carga ganadera con especies rumiantes	3,00	100.0%
Porcentaje de carga ganadera con especies ovina	0,00	0.0%
Pendiente media de la explotación	3,00	27.15%



DETALLE CRITERIOS DE SELECCIÓN

10.1.3 Conservación y mejora de pastos en sistemas de dehesas. PUNTOS: 14,00

Plan de Gestión Integral de Dehesas oficialmente aprobado PUNTOS: 0,00 N

Porcentaje de superficie determinada en Red Natura 2000 PUNTOS: 4,00 100.0%

REF.	REFERENCIA SIGPAC	CULTIVO	DESCRIPCIÓN CULTIVO	S/R	SUP. PROPUESTA (ha)	SUP. CUMPLE (ha)
1600000026219825	21-029-020-00003-0017	62000	PASTOS PERMANENTES DE 5 O MAS AÑOS-SIN VARIEDAD	S	49,95	49,95

Tener suscrito o haber tenido suscrito convenio de colaboración con el proyecto LIFE+ PUNTOS: 0,00 N

Porcentaje de superficie determinada de la explotación bajo sistemas de producción integrada ganadera o producción ecológica PUNTOS: 4,00 100.0%

REF.	REFERENCIA SIGPAC	CULTIVO	DESCRIPCIÓN CULTIVO	S/R	SUP. PROPUESTA (ha)	SUP. CUMPLE (ha)
1600000026219825	21-029-020-00003-0017	62000	PASTOS PERMANENTES DE 5 O MAS AÑOS-SIN VARIEDAD	S	49,95	49,95

Porcentaje de carga ganadera con especies rumiantes PUNTOS: 3,00 100.0%

EXPLOTACIÓN	ESPECIE	RUMIANTE	UGMs
ES210290000336	BOVINA	SI	92.93

Porcentaje de carga ganadera con especies ovina PUNTOS: 0,00 0.0%

EXPLOTACIÓN	ESPECIE	OVINA	UGMs
ES210290000336	BOVINA	NO	92.93

Pendiente media de la explotación PUNTOS: 3,00 27.15%

REF.	REFERENCIA SIGPAC	CULTIVO	DESCRIPCIÓN CULTIVO	S/R	PENDIENTE MEDIA (%)	SUP. PROPUESTA (ha)
1600000026219825	21-029-020-00003-0017	62000	PASTOS PERMANENTES DE 5 O MAS AÑOS-SIN VARIEDAD	S	27,15	49,95



<u>APELLIDOS Y NOMBRE / RAZÓN SOCIAL</u>	<u>NIF</u>	<u>EXPEDIENTE</u>	<u>PROPUESTA</u>
RUIZ MORENO AMELIA TERESA	29435272X	5006032	ADMITIDO
<u>SOLICITA ACTUACIÓN 1</u>	<u>SOLICITA ACTUACIÓN 2</u>	<u>PROPUESTA ACTUACIÓN 2</u>	<u>SOLICITA ACTUACIÓN 3</u>
NO	SI	ADMITIDO	NO

DETALLE DE ACTUACIÓN 2

IMPORTES POR ANUALIDAD

	<u>SUPERFICIE PROPUESTA</u>	<u>SUPERFICIE SUBVENCIONABLE</u>	<u>2016</u>	<u>2017</u>	<u>2018</u>	<u>2019</u>	<u>2020</u>
IMPORTE MÁXIMO	44,80	44,66	4.238,68 €	4.238,68 €	4.238,68 €	4.238,68 €	4.238,68 €
IMPORTE MEDIO DE TRANSFERENCIA (€/ha)			94,61 €	94,61 €	94,61 €	94,61 €	94,61 €

RECINTOS PROPUESTOS

<u>REF.</u>	<u>REFERENCIA SIGPAC</u>	<u>CULTIVO</u>	<u>DESCRIPCIÓN CULTIVO</u>	<u>S/R</u>	<u>PEND. MEDIA (%)</u>	<u>SUP. DEC. (ha)</u>	<u>SUP. BRUTA (ha)</u>	<u>CAP (%)</u>	<u>SUP. NETA (ha)</u>	<u>SUP. DEC. ADMIN. (ha)</u>	<u>SUP. CAMPO (ha)</u>	<u>SUP. CALC. (ha)</u>
160000003262043	21-070-007-00003-0008	62000	PASTOS PERMANENTES DE 5 O MAS AÑOS-SIN VARIEDAD	S	28,19	14,68	22,42	75,00	16,81	16,81		16,77
1600000009596871	21-029-021-00008-0004	62000	PASTOS PERMANENTES DE 5 O MAS AÑOS-SIN VARIEDAD	S	35,71	25,18	33,00	85,00	28,05	28,05		28,03

INCIDENCIAS

INCIDENCIA DESCRIPCIÓN

224	La superficie de cruce total de productos de la agrupación Pastos permanentes sobre un mismo recinto en una misma solicitud, no puede superar la superficie total admisible de pastos. Ref:160000003262043 Recinto:21-070-007-00003-0008 Cultivo:62000 PASTOS PERMANENTES DE 5 O MAS AÑOS-SIN VARIEDAD Secano Superficie admisible de pastos del recinto según SIGPAC.:2368 Suma de superficies de cruce netas declaradas para este recinto por el solicitante.:2372 Exceso de superficie (Hectáreas):0,04 Ref:1600000009596871 Recinto:21-029-021-00008-0004 Cultivo:62000 PASTOS PERMANENTES DE 5 O MAS AÑOS-SIN VARIEDAD Secano Superficie admisible de pastos del recinto según SIGPAC.:3987 Suma de superficies de cruce netas declaradas para este recinto por el solicitante.:3989 Exceso de superficie (Hectáreas):0,02
80864	Superficie máxima determinada superior al 50% de la superficie de formación adhesionada total de la dehesa Ref: Recinto:---- Cultivo: - Sup. Resuelta:44,8 Sup. Formación Adhesionada Total:89,31
80866	La superficie que figura en la capa de formación adhesionada para el recinto, es inferior a la superficie por la que se solicita la ayuda para el recinto Ref:160000003262043 Recinto:21-070-007-00003-0008 Cultivo:62000 PASTOS PERMANENTES DE 5 O MAS AÑOS-SIN VARIEDAD Secano Sup. Dec. Adm.:31,57 Sup. Censo Bruta:22,42 Ref:1600000009596871 Recinto:21-029-021-00008-0004 Cultivo:62000 PASTOS PERMANENTES DE 5 O MAS AÑOS-SIN VARIEDAD Secano Sup. Dec. Adm.:46,91 Sup. Censo Bruta:33

DETALLE DE SUPERFICIE DE FORMACIÓN ADEHESADA EN EL CENSO DE DEHESAS

<u>REF.</u>	<u>REFERENCIA SIGPAC</u>	<u>SUP. BRUTA (ha)</u>	<u>CAP (%)</u>	<u>SUP. NETA (ha)</u>
1600000003129037	21-029-020-00011-0001	5,63	65,00	3,66
1600000003262016	21-070-007-00002-0001	37,70	75,00	28,28
1600000003262043	21-070-007-00003-0008	22,42	75,00	16,82
1600000003262049	21-070-007-00004-0001	13,04	75,00	9,78
1600000008569290	21-070-005-00157-0003	0,20	45,00	0,09
1600000009495348	21-070-004-00017-0001	2,96	75,00	2,22
1600000009495361	21-070-004-00019-0001	0,38	65,00	0,25
1600000009596865	21-029-021-00008-0001	0,11	85,00	0,10
1600000009596871	21-029-021-00008-0004	33,07	85,00	28,11
TOTAL		115,51		89,31

RESUMEN CRITERIOS DE SELECCIÓN

10.1.3 Conservación y mejora de pastos en sistemas de dehesas.

PUNTOS: 14,00

	<u>PUNTOS</u>	
Plan de Gestión Integral de Dehesas oficialmente aprobado	0,00	N
Porcentaje de superficie determinada en Red Natura 2000	4,00	100.0%
Tener suscrito o haber tenido suscrito convenio de colaboración con el proyecto LIFE+	0,00	N
Porcentaje de superficie determinada de la explotación bajo sistemas de producción integrada ganadera o producción ecológica	4,00	100.0%
Porcentaje de carga ganadera con especies rumiantes	3,00	100.0%
Porcentaje de carga ganadera con especies ovina	0,00	0.0%
Pendiente media de la explotación	3,00	32.9%

DETALLE CRITERIOS DE SELECCIÓN

10.1.3 Conservación y mejora de pastos en sistemas de dehesas.

PUNTOS: 14,00

Plan de Gestión Integral de Dehesas oficialmente aprobado

PUNTOS: 0,00 N

Porcentaje de superficie determinada en Red Natura 2000

PUNTOS: 4,00 100.0%

REF.	REFERENCIA SIGPAC	CULTIVO	DESCRIPCIÓN CULTIVO	S/R	SUP. PROPUESTA (ha)	SUP. CUMPLE (ha)
160000009596871	21-029-021-00008-0004	62000	PASTOS PERMANENTES DE 5 O MAS AÑOS-SIN VARIEDAD	S	28,03	28,03
160000003262043	21-070-007-00003-0008	62000	PASTOS PERMANENTES DE 5 O MAS AÑOS-SIN VARIEDAD	S	16,77	16,77

Tener suscrito o haber tenido suscrito convenio de colaboración con el proyecto LIFE+

PUNTOS: 0,00 N

Porcentaje de superficie determinada de la explotación bajo sistemas de producción integrada ganadera o producción ecológica

PUNTOS: 4,00 100.0%

REF.	REFERENCIA SIGPAC	CULTIVO	DESCRIPCIÓN CULTIVO	S/R	SUP. PROPUESTA (ha)	SUP. CUMPLE (ha)
160000009596871	21-029-021-00008-0004	62000	PASTOS PERMANENTES DE 5 O MAS AÑOS-SIN VARIEDAD	S	28,03	28,03
160000003262043	21-070-007-00003-0008	62000	PASTOS PERMANENTES DE 5 O MAS AÑOS-SIN VARIEDAD	S	16,77	16,77

Porcentaje de carga ganadera con especies rumiantes

PUNTOS: 3,00 100.0%

EXPLOTACIÓN	ESPECIE	RUMIANTE	UGMs
ES210260000005	BOVINA	SI	65.84
ES210710000001	BOVINA	SI	38.52
ES210710000001	PORCINO	NO	0

Porcentaje de carga ganadera con especies ovina

PUNTOS: 0,00 0.0%

EXPLOTACIÓN	ESPECIE	OVINA	UGMs
ES210260000005	BOVINA	NO	65.84
ES210710000001	BOVINA	NO	38.52
ES210710000001	PORCINO	NO	0

Pendiente media de la explotación

PUNTOS: 3,00 32.9%

REF.	REFERENCIA SIGPAC	CULTIVO	DESCRIPCIÓN CULTIVO	S/R	PENDIENTE MEDIA (%)	SUP. PROPUESTA (ha)
160000009596871	21-029-021-00008-0004	62000	PASTOS PERMANENTES DE 5 O MAS AÑOS-SIN VARIEDAD	S	35,71	28,03
160000003262043	21-070-007-00003-0008	62000	PASTOS PERMANENTES DE 5 O MAS AÑOS-SIN VARIEDAD	S	28,19	16,77



<u>APELLIDOS Y NOMBRE / RAZÓN SOCIAL</u>	<u>NIF</u>	<u>EXPEDIENTE</u>	<u>PROPUESTA</u>
SALAS DIAZ ANTONIO	27706570B	5004303	ADMITIDO
<u>SOLICITA ACTUACIÓN 1</u>	<u>SOLICITA ACTUACIÓN 2</u>	<u>PROPUESTA ACTUACIÓN 2</u>	<u>SOLICITA ACTUACIÓN 3</u>
NO	SI	ADMITIDO	NO

DETALLE DE ACTUACIÓN 2

IMPORTES POR ANUALIDAD

	<u>SUPERFICIE PROPUESTA</u>	<u>SUPERFICIE SUBVENCIONABLE</u>	<u>2016</u>	<u>2017</u>	<u>2018</u>	<u>2019</u>	<u>2020</u>
IMPORTE MÁXIMO	50,55	50,00	4.745,50 €	4.745,50 €	4.745,50 €	4.745,50 €	4.745,50 €
IMPORTE MEDIO DE TRANSFERENCIA (€/ha)			93,88 €	93,88 €	93,88 €	93,88 €	93,88 €

RECINTOS PROPUESTOS

<u>REF.</u>	<u>REFERENCIA SIGPAC</u>	<u>CULTIVO</u>	<u>DESCRIPCIÓN CULTIVO</u>	<u>S/R</u>	<u>PEND. MEDIA (%)</u>	<u>SUP. DEC. (ha)</u>	<u>SUP. BRUTA (ha)</u>	<u>CAP (%)</u>	<u>SUP. NETA (ha)</u>	<u>SUP. DEC. ADMIN. (ha)</u>	<u>SUP. CAMPO (ha)</u>	<u>SUP. CALC. (ha)</u>
1600000026162335	41-049-012-00027-0001	62000	PASTOS PERMANENTES DE 5 O MAS AÑOS-SIN VARIEDAD	S	12,76	21,26	32,01	65,00	20,81	20,81		20,81
1600000026162336	41-049-011-00039-0002	62000	PASTOS PERMANENTES DE 5 O MAS AÑOS-SIN VARIEDAD	S	16,81	34,77	39,65	75,00	29,74	29,74		29,74

INCIDENCIAS

INCIDENCIA DESCRIPCIÓN

- 80861 Superficie solicitada mayor a la superficie máxima permitida para la operación.(50has)
Sup. Resulta:50,55
- 80866 La superficie que figura en la capa de formación adhesionada para el recinto, es inferior a la superficie por la que se solicita la ayuda para el recinto
Ref:1600000026162335 Recinto:41-049-012-00027-0001 Cultivo:62000 PASTOS PERMANENTES DE 5 O MAS AÑOS-SIN VARIEDAD Secano Sup. Dec. Adm.:32,7 Sup. Censo Bruta:32,01
Ref:1600000026162336 Recinto:41-049-011-00039-0002 Cultivo:62000 PASTOS PERMANENTES DE 5 O MAS AÑOS-SIN VARIEDAD Secano Sup. Dec. Adm.:46,36 Sup. Censo Bruta:39,65

DETALLE DE SUPERFICIE DE FORMACIÓN ADEHESADA EN EL CENSO DE DEHESAS

<u>REF.</u>	<u>REFERENCIA SIGPAC</u>	<u>SUP. BRUTA (ha)</u>	<u>CAP (%)</u>	<u>SUP. NETA (ha)</u>
1600000026162334	21-078-020-00015-0001	20,43	75,00	15,32
1600000026162335	41-049-012-00027-0001	32,01	65,00	20,81
1600000026162336	41-049-011-00039-0002	39,65	75,00	29,74
1600000026162337	41-049-011-00041-0001	4,73	45,00	2,13
1600000026162338	21-078-020-00020-0001	141,52	100,00	141,52
1600000026162339	41-049-011-00037-0001	6,22	65,00	4,04
1600000026162340	21-078-020-00020-0023	15,26	100,00	15,26
1600000026162341	41-049-011-00034-0001	53,15	100,00	53,15
TOTAL		312,97		281,97

RESUMEN CRITERIOS DE SELECCIÓN

10.1.3 Conservación y mejora de pastos en sistemas de dehesas. PUNTOS: 8,00

	<u>PUNTOS</u>	
Plan de Gestión Integral de Dehesas oficialmente aprobado	0,00	N
Porcentaje de superficie determinada en Red Natura 2000	0,00	0.0%
Tener suscrito o haber tenido suscrito convenio de colaboración con el proyecto LIFE+	0,00	N
Porcentaje de superficie determinada de la explotación bajo sistemas de producción integrada ganadera o producción ecológica	4,00	100.0%
Porcentaje de carga ganadera con especies rumiantes	1,00	71.26%
Porcentaje de carga ganadera con especies ovina	0,00	0.0%
Pendiente media de la explotación	3,00	15.14%



DETALLE CRITERIOS DE SELECCIÓN

10.1.3 Conservación y mejora de pastos en sistemas de dehesas. PUNTOS: 8,00

Plan de Gestión Integral de Dehesas oficialmente aprobado PUNTOS: 0,00 N

Porcentaje de superficie determinada en Red Natura 2000 PUNTOS: 0,00 0.0%

REF.	REFERENCIA SIGPAC	CULTIVO	DESCRIPCIÓN CULTIVO	S/R	SUP. PROPUESTA (ha)	SUP. CUMPLE (ha)
160000026162336	41-049-011-00039-0002	62000	PASTOS PERMANENTES DE 5 O MAS AÑOS-SIN VARIEDAD	S	29,74	0,00
160000026162335	41-049-012-00027-0001	62000	PASTOS PERMANENTES DE 5 O MAS AÑOS-SIN VARIEDAD	S	20,81	0,00

Tener suscrito o haber tenido suscrito convenio de colaboración con el proyecto LIFE+ PUNTOS: 0,00 N

Porcentaje de superficie determinada de la explotación bajo sistemas de producción integrada ganadera o producción ecológica PUNTOS: 4,00 100.0%

REF.	REFERENCIA SIGPAC	CULTIVO	DESCRIPCIÓN CULTIVO	S/R	SUP. PROPUESTA (ha)	SUP. CUMPLE (ha)
160000026162336	41-049-011-00039-0002	62000	PASTOS PERMANENTES DE 5 O MAS AÑOS-SIN VARIEDAD	S	29,74	29,74
160000026162335	41-049-012-00027-0001	62000	PASTOS PERMANENTES DE 5 O MAS AÑOS-SIN VARIEDAD	S	20,81	20,81

Porcentaje de carga ganadera con especies rumiantes PUNTOS: 1,00 71.26%

EXPLOTACIÓN	ESPECIE	RUMIANTE	UGMs
ES210790000011	BOVINA	SI	67.87
ES210790000011	PORCINO	NO	34.03
ES410490000021	BOVINA	SI	60.5
ES410490000024	PORCINO	NO	17.75

Porcentaje de carga ganadera con especies ovina PUNTOS: 0,00 0.0%

EXPLOTACIÓN	ESPECIE	OVINA	UGMs
ES210790000011	BOVINA	NO	67.87
ES210790000011	PORCINO	NO	34.03
ES410490000021	BOVINA	NO	60.5
ES410490000024	PORCINO	NO	17.75

Pendiente media de la explotación PUNTOS: 3,00 15.14%

REF.	REFERENCIA SIGPAC	CULTIVO	DESCRIPCIÓN CULTIVO	S/R	PENDIENTE MEDIA (%)	SUP. PROPUESTA (ha)
160000026162336	41-049-011-00039-0002	62000	PASTOS PERMANENTES DE 5 O MAS AÑOS-SIN VARIEDAD	S	16,81	29,74
160000026162335	41-049-012-00027-0001	62000	PASTOS PERMANENTES DE 5 O MAS AÑOS-SIN VARIEDAD	S	12,76	20,81



<u>APELLIDOS Y NOMBRE / RAZÓN SOCIAL</u>	<u>NIF</u>	<u>EXPEDIENTE</u>	<u>PROPUESTA</u>
SANCHEZ BANDA JOSE ENRIQUE	48934029B	5006412	ADMITIDO
<u>SOLICITA ACTUACIÓN 1</u>	<u>SOLICITA ACTUACIÓN 2</u>	<u>PROPUESTA ACTUACIÓN 2</u>	<u>SOLICITA ACTUACIÓN 3</u>
NO	SI	ADMITIDO	NO

DETALLE DE ACTUACIÓN 2

IMPORTES POR ANUALIDAD

	<u>SUPERFICIE PROPUESTA</u>	<u>SUPERFICIE SUBVENCIONABLE</u>	<u>2016</u>	<u>2017</u>	<u>2018</u>	<u>2019</u>	<u>2020</u>
IMPORTE MÁXIMO	45,91	45,91	4.357,32 €	4.357,32 €	4.357,32 €	4.357,32 €	4.357,32 €
IMPORTE MEDIO DE TRANSFERENCIA (€/ha)			94,91 €	94,91 €	94,91 €	94,91 €	94,91 €

RECINTOS PROPUESTOS

<u>REF.</u>	<u>REFERENCIA SIGPAC</u>	<u>CULTIVO</u>	<u>DESCRIPCIÓN CULTIVO</u>	<u>S/R</u>	<u>PEND. MEDIA (%)</u>	<u>SUP. DEC. (ha)</u>	<u>SUP. BRUTA (ha)</u>	<u>CAP (%)</u>	<u>SUP. NETA (ha)</u>	<u>SUP. DEC. ADMIN. (ha)</u>	<u>SUP. CAMPO (ha)</u>	<u>SUP. CALC. (ha)</u>
160000003022053	21-004-008-00035-0002	62000	PASTOS PERMANENTES DE 5 O MAS AÑOS-SIN VARIEDAD	S	15,52	0,00	38,60	100,00	38,60	38,60		38,60
1600000010238595	21-004-008-00035-0013	62000	PASTOS PERMANENTES DE 5 O MAS AÑOS-SIN VARIEDAD	S	20,25	0,00	7,31	100,00	7,31	7,31		7,31

INCIDENCIAS

INCIDENCIA DESCRIPCIÓN

80866	La superficie que figura en la capa de formación adhesionada para el recinto, es inferior a la superficie por la que se solicita la ayuda para el recinto Ref:160000003022053 Recinto:21-004-008-00035-002 Cultivo:62000 PASTOS PERMANENTES DE 5 O MAS AÑOS-SIN VARIEDAD Secano Sup. Dec. Adm.:40,88 Sup. Censo Bruta:38,6 Ref:1600000010238595 Recinto:21-004-008-00035-013 Cultivo:62000 PASTOS PERMANENTES DE 5 O MAS AÑOS-SIN VARIEDAD Secano Sup. Dec. Adm.:8 Sup. Censo Bruta:7,31
-------	--

DETALLE DE SUPERFICIE DE FORMACIÓN ADEHESADA EN EL CENSO DE DEHESAS

<u>REF.</u>	<u>REFERENCIA SIGPAC</u>	<u>SUP. BRUTA (ha)</u>	<u>CAP (%)</u>	<u>SUP. NETA (ha)</u>
1500000024336746	21-001-009-00001-0002	2,77	75,00	2,08
1600000003022051	21-004-008-00035-0001	49,90	100,00	49,90
1600000003022053	21-004-008-00035-0002	38,62	100,00	38,62
1600000003022272	21-004-008-00322-0001	3,15	100,00	3,15
1600000009941128	21-001-014-00006-0002	9,45	100,00	9,45
1600000010238595	21-004-008-00035-0013	7,32	100,00	7,32
1600000010238597	21-004-008-00037-0002	0,03	0,00	0,00
1600000010238601	21-004-008-00037-0004	0,23	0,00	0,00
1600000010477551	21-004-008-00001-0002	6,10	100,00	6,10
1600000010477553	21-004-008-00001-0003	7,16	100,00	7,16
1600000010477555	21-004-008-00001-0005	4,10	100,00	4,10
1600000010590030	21-004-008-00242-0001	0,69	25,00	0,17
1600000010590056	21-004-008-00280-0001	6,49	85,00	5,52
1600000010590058	21-004-008-00281-0001	0,29	100,00	0,29
1600000010696541	21-001-009-00001-0003	14,57	100,00	14,57
1600000010696544	21-001-009-00001-0006	7,10	100,00	7,10
1600000010696584	21-001-010-00012-0001	0,55	100,00	0,55
1600000010696587	21-001-010-00013-0002	3,09	100,00	3,09
TOTAL		161,61		159,17

RESUMEN CRITERIOS DE SELECCIÓN

10.1.3 Conservación y mejora de pastos en sistemas de dehesas.

PUNTOS: 8,00

	<u>PUNTOS</u>	
Plan de Gestión Integral de Dehesas oficialmente aprobado	0,00	N
Porcentaje de superficie determinada en Red Natura 2000	0,00	0.0%
Tener suscrito o haber tenido suscrito convenio de colaboración con el proyecto LIFE+	0,00	N
Porcentaje de superficie determinada de la explotación bajo sistemas de producción integrada ganadera o producción ecológica	4,00	100.0%
Porcentaje de carga ganadera con especies rumiantes	1,00	57.5%
Porcentaje de carga ganadera con especies ovina	0,00	2.5%
Pendiente media de la explotación	3,00	16.27%

DETALLE CRITERIOS DE SELECCIÓN

10.1.3 Conservación y mejora de pastos en sistemas de dehesas. PUNTOS: 8,00

Plan de Gestión Integral de Dehesas oficialmente aprobado PUNTOS: 0,00 N

Porcentaje de superficie determinada en Red Natura 2000 PUNTOS: 0,00 0.0%

REF.	REFERENCIA SIGPAC	CULTIVO	DESCRIPCIÓN CULTIVO	S/R	SUP. PROPUESTA (ha)	SUP. CUMPLE (ha)
160000003022053	21-004-008-00035-0002	62000	PASTOS PERMANENTES DE 5 O MAS AÑOS-SIN VARIEDAD	S	38,60	0,00
1600000010238595	21-004-008-00035-0013	62000	PASTOS PERMANENTES DE 5 O MAS AÑOS-SIN VARIEDAD	S	7,31	0,00

Tener suscrito o haber tenido suscrito convenio de colaboración con el proyecto LIFE+ PUNTOS: 0,00 N

Porcentaje de superficie determinada de la explotación bajo sistemas de producción integrada ganadera o producción ecológica PUNTOS: 4,00 100.0%

REF.	REFERENCIA SIGPAC	CULTIVO	DESCRIPCIÓN CULTIVO	S/R	SUP. PROPUESTA (ha)	SUP. CUMPLE (ha)
160000003022053	21-004-008-00035-0002	62000	PASTOS PERMANENTES DE 5 O MAS AÑOS-SIN VARIEDAD	S	38,60	38,60
1600000010238595	21-004-008-00035-0013	62000	PASTOS PERMANENTES DE 5 O MAS AÑOS-SIN VARIEDAD	S	7,31	7,31

Porcentaje de carga ganadera con especies rumiantes PUNTOS: 1,00 57.5%

EXPLOTACIÓN	ESPECIE	RUMIANTE	UGMs
ES210040000029	BOVINA	SI	82.43
ES210040000029	OVINA	SI	3.75
ES210040000029	PORCINO	NO	63.7

Porcentaje de carga ganadera con especies ovina PUNTOS: 0,00 2.5%

EXPLOTACIÓN	ESPECIE	OVINA	UGMs
ES210040000029	BOVINA	NO	82.43
ES210040000029	OVINA	SI	3.75
ES210040000029	PORCINO	NO	63.7

Pendiente media de la explotación PUNTOS: 3,00 16.27%

REF.	REFERENCIA SIGPAC	CULTIVO	DESCRIPCIÓN CULTIVO	S/R	PENDIENTE MEDIA (%)	SUP. PROPUESTA (ha)
160000003022053	21-004-008-00035-0002	62000	PASTOS PERMANENTES DE 5 O MAS AÑOS-SIN VARIEDAD	S	15,52	38,60
1600000010238595	21-004-008-00035-0013	62000	PASTOS PERMANENTES DE 5 O MAS AÑOS-SIN VARIEDAD	S	20,25	7,31



<u>APELLIDOS Y NOMBRE / RAZÓN SOCIAL</u>	<u>NIF</u>	<u>EXPEDIENTE</u>	<u>PROPUESTA</u>
SANCHEZ CASTAÑO MANUEL	29435861R	5006309	ADMITIDO
<u>SOLICITA ACTUACIÓN 1</u>	<u>SOLICITA ACTUACIÓN 2</u>	<u>PROPUESTA ACTUACIÓN 2</u>	<u>SOLICITA ACTUACIÓN 3</u>
NO	SI	ADMITIDO	NO

DETALLE DE ACTUACIÓN 2

IMPORTE POR ANUALIDAD

	<u>SUPERFICIE PROPUESTA</u>	<u>SUPERFICIE SUBVENCIONABLE</u>	<u>2016</u>	<u>2017</u>	<u>2018</u>	<u>2019</u>	<u>2020</u>
IMPORTE MÁXIMO	33,09	33,09	3.140,57 €	3.140,57 €	3.140,57 €	3.140,57 €	3.140,57 €
IMPORTE MEDIO DE TRANSFERENCIA (€/ha)			94,91 €	94,91 €	94,91 €	94,91 €	94,91 €

RECINTOS PROPUESTOS

<u>REF.</u>	<u>REFERENCIA SIGPAC</u>	<u>CULTIVO</u>	<u>DESCRIPCIÓN CULTIVO</u>	<u>S/R</u>	<u>PEND. MEDIA (%)</u>	<u>SUP. DEC. (ha)</u>	<u>SUP. BRUTA (ha)</u>	<u>CAP (%)</u>	<u>SUP. NETA (ha)</u>	<u>SUP. DEC. ADMIN. (ha)</u>	<u>SUP. CAMPO (ha)</u>	<u>SUP. CALC. (ha)</u>
1600000026059519	21-008-004-00015-0001	62000	PASTOS PERMANENTES DE 5 O MAS AÑOS-SIN VARIEDAD	S	33,27	6,31	17,67	35,71	6,31	6,31		6,31
1600000026059531	21-008-005-00004-0009	62000	PASTOS PERMANENTES DE 5 O MAS AÑOS-SIN VARIEDAD	S	17,10	9,28	12,37	75,00	9,28	9,28		9,28
1600000026059534	21-008-004-00015-0005	62000	PASTOS PERMANENTES DE 5 O MAS AÑOS-SIN VARIEDAD	S	32,07	0,49	0,75	65,33	0,49	0,49		0,49
1600000026059537	21-008-005-00005-0004	62000	PASTOS PERMANENTES DE 5 O MAS AÑOS-SIN VARIEDAD	S	16,74	3,66	3,66	100,00	3,66	3,66		3,66
1600000026059544	21-008-005-00171-0002	63000	PASTOS DE MENOS DE 5 AÑOS-SIN VARIEDAD	S	3,57	12,01	12,01	100,00	12,01	12,01		12,01
1600000026059547	21-008-004-00015-0003	62000	PASTOS PERMANENTES DE 5 O MAS AÑOS-SIN VARIEDAD	S	27,47	1,34	3,82	35,00	1,34	1,34		1,34

INCIDENCIAS

INCIDENCIA DESCRIPCIÓN

80866	La superficie que figura en la capa de formación adhesionada para el recinto, es inferior a la superficie por la que se solicita la ayuda para el recinto Ref:1600000026059519 Recinto:21-008-004-00015-001 Cultivo:62000 PASTOS PERMANENTES DE 5 O MAS AÑOS-SIN VARIEDAD Secano Sup. Dec. Adm.:43,91 Sup. Censo Bruta:17,67 Ref:1600000026059531 Recinto:21-008-005-00004-009 Cultivo:62000 PASTOS PERMANENTES DE 5 O MAS AÑOS-SIN VARIEDAD Secano Sup. Dec. Adm.:12,76 Sup. Censo Bruta:12,37 Ref:1600000026059534 Recinto:21-008-004-00015-005 Cultivo:62000 PASTOS PERMANENTES DE 5 O MAS AÑOS-SIN VARIEDAD Secano Sup. Dec. Adm.:3,29 Sup. Censo Bruta:0,75 Ref:1600000026059537 Recinto:21-008-005-00005-004 Cultivo:62000 PASTOS PERMANENTES DE 5 O MAS AÑOS-SIN VARIEDAD Secano Sup. Dec. Adm.:4,55 Sup. Censo Bruta:3,66 Ref:1600000026059544 Recinto:21-008-005-00171-002 Cultivo:63000 PASTOS DE MENOS DE 5 AÑOS-SIN VARIEDAD Secano Sup. Dec. Adm.:22,98 Sup. Censo Bruta:12,01 Ref:1600000026059547 Recinto:21-008-004-00015-003 Cultivo:62000 PASTOS PERMANENTES DE 5 O MAS AÑOS-SIN VARIEDAD Secano Sup. Dec. Adm.:7,43 Sup. Censo Bruta:3,82
-------	--



DETALLE DE SUPERFICIE DE FORMACIÓN ADEHESADA EN EL CENSO DE DEHESAS

REF.	REFERENCIA SIGPAC	SUP. BRUTA (ha)	CAP (%)	SUP. NETA (ha)
160000026059519	21-008-004-00015-0001	33,28	35,00	11,65
160000026059521	21-043-002-00285-0001	33,58	45,00	15,11
160000026059523	21-025-007-00067-0020	0,19	65,00	0,12
160000026059525	21-025-007-00064-0001	4,37	65,00	2,84
160000026059526	21-025-007-00067-0011	25,51	65,00	16,58
160000026059527	21-025-007-00066-0001	8,04	100,00	8,04
160000026059529	21-043-002-00003-0005	1,37	100,00	1,37
160000026059530	21-025-010-00023-0003	2,23	100,00	2,23
160000026059531	21-008-005-00004-0009	12,37	75,00	9,28
160000026059532	21-043-002-00003-0004	0,97	0,00	0,00
160000026059533	21-008-005-00172-0008	0,44	100,00	0,44
160000026059534	21-008-004-00015-0005	3,16	35,00	1,11
160000026059535	21-008-005-00004-0009	0,19	85,00	0,16
160000026059536	21-025-010-00023-0002	14,19	100,00	14,19
160000026059537	21-008-005-00005-0004	3,66	100,00	3,66
160000026059538	21-043-002-00003-0003	0,72	0,00	0,00
160000026059539	21-043-002-00285-0004	3,11	85,00	2,64
160000026059541	21-008-005-00171-0001	1,49	100,00	1,49
160000026059543	21-025-007-00067-0021	7,99	85,00	6,79
160000026059544	21-008-005-00171-0002	12,01	100,00	12,01
160000026059545	21-025-008-00095-0001	14,73	55,00	8,10
160000026059546	21-025-007-00066-0010	4,69	75,00	3,52
160000026059547	21-008-004-00015-0003	3,83	25,00	0,96
160000026059548	21-043-002-00003-0007	7,95	100,00	7,95
160000026059549	21-025-007-00067-0011	8,53	85,00	7,25
160000026059550	21-025-007-00067-0003	0,08	65,00	0,05
TOTAL		208,68		137,54

RESUMEN CRITERIOS DE SELECCIÓN

10.1.3 Conservación y mejora de pastos en sistemas de dehesas.

PUNTOS: 10,40

	PUNTOS	
Plan de Gestión Integral de Dehesas oficialmente aprobado	0,00	N
Porcentaje de superficie determinada en Red Natura 2000	3,62	62.22%
Tener suscrito o haber tenido suscrito convenio de colaboración con el proyecto LIFE+	0,00	N
Porcentaje de superficie determinada de la explotación bajo sistemas de producción integrada ganadera o producción ecológica	3,78	78.3%
Porcentaje de carga ganadera con especies rumiantes	0,00	24.27%
Porcentaje de carga ganadera con especies ovina	0,00	0.0%
Pendiente media de la explotación	3,00	15.87%

DETALLE CRITERIOS DE SELECCIÓN

10.1.3 Conservación y mejora de pastos en sistemas de dehesas.

PUNTOS: 10,40

REF.	REFERENCIA SIGPAC	CULTIVO	DESCRIPCIÓN CULTIVO	S/R	PUNTOS:	SUP. PROPUESTA (ha)	SUP. CUMPLE (ha)
160000026059519	21-008-004-00015-0001	62000	PASTOS PERMANENTES DE 5 O MAS AÑOS-SIN VARIEDAD	S	0,00	6,31	6,31
160000026059547	21-008-004-00015-0003	62000	PASTOS PERMANENTES DE 5 O MAS AÑOS-SIN VARIEDAD	S	3,62	1,34	1,34
160000026059534	21-008-004-00015-0005	62000	PASTOS PERMANENTES DE 5 O MAS AÑOS-SIN VARIEDAD	S		0,49	0,00
160000026059531	21-008-005-00004-0009	62000	PASTOS PERMANENTES DE 5 O MAS AÑOS-SIN VARIEDAD	S		9,28	9,28
160000026059537	21-008-005-00005-0004	62000	PASTOS PERMANENTES DE 5 O MAS AÑOS-SIN	S		3,66	3,66

REF.	REFERENCIA SIGPAC	CULTIVO	DESCRIPCIÓN CULTIVO	S/R	SUP. PROPUESTA (ha)	SUP. CUMPLE (ha)
160000026059544	21-008-005-00171-0002	63000	PASTOS DE MENOS DE 5 AÑOS-SIN VARIEDAD	S	12,01	0,00

Tener suscrito o haber tenido suscrito convenio de colaboración con el proyecto LIFE+ PUNTOS: 0,00 N

Porcentaje de superficie determinada de la explotación bajo sistemas de producción integrada ganadera o producción ecológica PUNTOS: 3,78 78.3%

REF.	REFERENCIA SIGPAC	CULTIVO	DESCRIPCIÓN CULTIVO	S/R	SUP. PROPUESTA (ha)	SUP. CUMPLE (ha)
160000026059519	21-008-004-00015-0001	62000	PASTOS PERMANENTES DE 5 O MAS AÑOS-SIN VARIEDAD	S	6,31	6,31
160000026059547	21-008-004-00015-0003	62000	PASTOS PERMANENTES DE 5 O MAS AÑOS-SIN VARIEDAD	S	1,34	0,00
160000026059534	21-008-004-00015-0005	62000	PASTOS PERMANENTES DE 5 O MAS AÑOS-SIN VARIEDAD	S	0,49	0,00
160000026059531	21-008-005-00004-0009	62000	PASTOS PERMANENTES DE 5 O MAS AÑOS-SIN VARIEDAD	S	9,28	9,28
160000026059537	21-008-005-00005-0004	62000	PASTOS PERMANENTES DE 5 O MAS AÑOS-SIN VARIEDAD	S	3,66	2,75
160000026059544	21-008-005-00171-0002	63000	PASTOS DE MENOS DE 5 AÑOS-SIN VARIEDAD	S	12,01	7,57

Porcentaje de carga ganadera con especies rumiantes PUNTOS: 0,00 24.27%

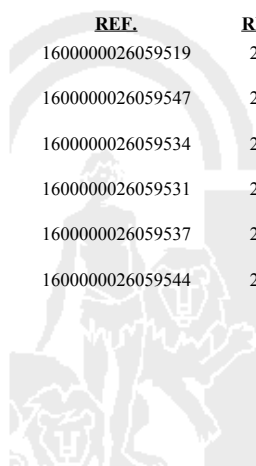
EXLOTACIÓN	ESPECIE	RUMIANTE	UGMs
ES210080000022	PORCINO	NO	2.81
ES210080000649	BOVINA	SI	68.33
ES210250000011	BOVINA	SI	77.91
ES210250000011	PORCINO	NO	175.19
ES210250000514	PORCINO	NO	273.68
ES210430000012	PORCINO	NO	4.63

Porcentaje de carga ganadera con especies ovina PUNTOS: 0,00 0.0%

EXLOTACIÓN	ESPECIE	OVINA	UGMs
ES210080000022	PORCINO	NO	2.81
ES210080000649	BOVINA	NO	68.33
ES210250000011	BOVINA	NO	77.91
ES210250000011	PORCINO	NO	175.19
ES210250000514	PORCINO	NO	273.68
ES210430000012	PORCINO	NO	4.63

Pendiente media de la explotación PUNTOS: 3,00 15.87%

REF.	REFERENCIA SIGPAC	CULTIVO	DESCRIPCIÓN CULTIVO	S/R	PENDIENTE MEDIA (%)	SUP. PROPUESTA (ha)
160000026059519	21-008-004-00015-0001	62000	PASTOS PERMANENTES DE 5 O MAS AÑOS-SIN VARIEDAD	S	33,27	6,31
160000026059547	21-008-004-00015-0003	62000	PASTOS PERMANENTES DE 5 O MAS AÑOS-SIN VARIEDAD	S	27,47	1,34
160000026059534	21-008-004-00015-0005	62000	PASTOS PERMANENTES DE 5 O MAS AÑOS-SIN VARIEDAD	S	32,07	0,49
160000026059531	21-008-005-00004-0009	62000	PASTOS PERMANENTES DE 5 O MAS AÑOS-SIN VARIEDAD	S	17,10	9,28
160000026059537	21-008-005-00005-0004	62000	PASTOS PERMANENTES DE 5 O MAS AÑOS-SIN VARIEDAD	S	16,74	3,66
160000026059544	21-008-005-00171-0002	63000	PASTOS DE MENOS DE 5 AÑOS-SIN VARIEDAD	S	3,57	12,01



<u>APELLIDOS Y NOMBRE / RAZÓN SOCIAL</u>		<u>NIF</u>	<u>EXPEDIENTE</u>	<u>PROPUESTA</u>
SANCHEZ MUÑOZ MANUEL		75488371W	5005856	ADMITIDO
<u>SOLICITA ACTUACIÓN 1</u>	<u>PROPUESTA ACTUACIÓN 1</u>	<u>SOLICITA ACTUACIÓN 2</u>	<u>SOLICITA ACTUACIÓN 3</u>	
SI	ADMITIDO	NO	NO	

DETALLE DE ACTUACIÓN 1

IMPORTES POR ANUALIDAD

	<u>SUPERFICIE PROPUESTA</u>	<u>SUPERFICIE SUBVENCIONABLE</u>	<u>2016</u>	<u>2017</u>	<u>2018</u>	<u>2019</u>	<u>2020</u>
IMPORTE MÁXIMO	9,59	9,59	1.258,78 €	1.258,78 €	1.258,78 €	1.258,78 €	1.258,78 €
IMPORTE MEDIO DE TRANSFERENCIA (€/ha)			131,26 €	131,26 €	131,26 €	131,26 €	131,26 €

INCIDENCIAS

INCIDENCIA DESCRIPCIÓN

80856	No cumple con la superficie mínima de cultivo elegible para solicitar la operación. Sup. Resuelta:9,59
80866	La superficie que figura en la capa de formación adhesionada para el recinto, es inferior a la superficie por la que se solicita la ayuda para el recinto Ref:160000009849030 Recinto:21-008-006-00010-003 Cultivo:62000 PASTOS PERMANENTES DE 5 O MAS AÑOS-SIN VARIEDAD Secano Sup. Dec. Adm.:1,31 Sup. Censo Bruta:0
80867	Superficie resuelta para el grupo de pago menor que la mínima requerida Ref:160000009849030 Recinto:21-008-006-00010-003 Cultivo:62000 PASTOS PERMANENTES DE 5 O MAS AÑOS-SIN VARIEDAD Secano Sup. Declarada:0 Sup. Resuelta:0
80868	Ref:160000009849032 Recinto:21-008-006-00010-003 Cultivo:62000 PASTOS PERMANENTES DE 5 O MAS AÑOS-SIN VARIEDAD Secano Sup. Declarada:9,59 Sup. Resuelta:9,59 Solicitante de la actuación 1 que no acredita viabilidad de las acciones mediante informe técnico de la Consejería de Medio Ambiente.

DETALLE DE SUPERFICIE DE FORMACIÓN ADEHESADA EN EL CENSO DE DEHESAS

<u>REF.</u>	<u>REFERENCIA SIGPAC</u>	<u>SUP. BRUTA (ha)</u>	<u>CAP (%)</u>	<u>SUP. NETA (ha)</u>
1500000015570595	21-008-005-00067-0039	0,05	100,00	0,05
1600000003054614	21-008-005-00067-0035	0,04	100,00	0,04
1600000003054619	21-008-005-00067-0038	0,04	100,00	0,04
1600000003054631	21-008-005-00067-0041	0,12	100,00	0,12
1600000003054632	21-008-005-00067-0042	0,09	100,00	0,09
1600000003054638	21-008-005-00067-0043	0,01	100,00	0,01
1600000003054642	21-008-005-00067-0044	0,05	100,00	0,05
1600000003054643	21-008-005-00067-0045	0,12	100,00	0,12
1600000003054646	21-008-005-00067-0046	0,12	100,00	0,12
1600000003054651	21-008-005-00067-0047	0,13	100,00	0,13
1600000003054654	21-008-005-00067-0048	0,19	100,00	0,19
1600000003054657	21-008-005-00067-0049	0,31	100,00	0,31
1600000003054664	21-008-005-00067-0051	0,15	100,00	0,15
1600000003054667	21-008-005-00067-0052	2,62	100,00	2,62
1600000003054669	21-008-005-00067-0053	0,08	100,00	0,08
1600000003054673	21-008-005-00067-0053	20,79	85,00	17,68
1600000003054675	21-008-005-00067-0054	0,27	100,00	0,27
1600000003054682	21-008-005-00067-0056	0,04	100,00	0,04
1600000003054683	21-008-005-00067-0057	0,03	100,00	0,03
1600000003054687	21-008-005-00067-0058	0,05	100,00	0,05
1600000003054692	21-008-005-00067-0078	2,09	75,00	1,57
1600000003054694	21-008-005-00067-0079	1,80	100,00	1,80
1600000009463591	21-008-005-00070-0004	27,21	100,00	27,21
1600000009463595	21-008-005-00070-0006	0,07	85,00	0,06
1600000009463598	21-008-005-00070-0007	0,05	100,00	0,05
1600000009463605	21-008-005-00070-0013	0,71	100,00	0,71
1600000009849032	21-008-006-00010-0003	9,59	100,00	9,59
1600000009849034	21-008-006-00010-0003	21,83	100,00	21,83
1600000009849036	21-008-006-00010-0003	1,12	100,00	1,12
1600000009849039	21-008-006-00010-0005	6,26	100,00	6,26
1600000009849042	21-008-006-00010-0006	0,58	100,00	0,58
TOTAL		96,61		92,97

RESUMEN CRITERIOS DE SELECCIÓN

10.1.3 Conservación y mejora de pastos en sistemas de dehesas.

PUNTOS: 1,00

	PUNTOS	
Plan de Gestión Integral de Dehesas oficialmente aprobado	0,00	N
Porcentaje de superficie determinada en Red Natura 2000	0,00	0.0%
Tener suscrito o haber tenido suscrito convenio de colaboración con el proyecto LIFE+	0,00	N
Porcentaje de superficie determinada de la explotación bajo sistemas de producción integrada ganadera o producción ecológica	0,00	0.0%
Porcentaje de carga ganadera con especies rumiantes	1,00	58.3%
Porcentaje de carga ganadera con especies ovina	0,00	0.0%
Pendiente media de la explotación	0,00	0.0%

DETALLE CRITERIOS DE SELECCIÓN

10.1.3 Conservación y mejora de pastos en sistemas de dehesas.

PUNTOS: 1,00

Plan de Gestión Integral de Dehesas oficialmente aprobado	PUNTOS:	0,00	N
Porcentaje de superficie determinada en Red Natura 2000	PUNTOS:	0,00	0.0%
Tener suscrito o haber tenido suscrito convenio de colaboración con el proyecto LIFE+	PUNTOS:	0,00	N
Porcentaje de superficie determinada de la explotación bajo sistemas de producción integrada ganadera o producción ecológica	PUNTOS:	0,00	0.0%
Porcentaje de carga ganadera con especies rumiantes	PUNTOS:	1,00	58.3%

EXPLOTACIÓN	ESPECIE	RUMIANTE	UGMs
ES210080000110	BOVINA	SI	58.32
ES210080000110	PORCINO	NO	41.22
ES210080000305	PORCINO	NO	0.5

Porcentaje de carga ganadera con especies ovina	PUNTOS:	0,00	0.0%
---	---------	------	------

EXPLOTACIÓN	ESPECIE	OVINA	UGMs
ES210080000110	BOVINA	NO	58.32
ES210080000110	PORCINO	NO	41.22
ES210080000305	PORCINO	NO	0.5

Pendiente media de la explotación	PUNTOS:	0,00	0.0%
-----------------------------------	---------	------	------



<u>APELLIDOS Y NOMBRE / RAZÓN SOCIAL</u>	<u>NIF</u>	<u>EXPEDIENTE</u>	<u>PROPUESTA</u>
SANCHEZ RAMOS JUANA	75519100A	5008595	ADMITIDO
<u>SOLICITA ACTUACIÓN 1</u>	<u>SOLICITA ACTUACIÓN 2</u>	<u>PROPUESTA ACTUACIÓN 2</u>	<u>SOLICITA ACTUACIÓN 3</u>
NO	SI	ADMITIDO	NO

DETALLE DE ACTUACIÓN 2

IMPORTE POR ANUALIDAD

	<u>SUPERFICIE PROPUESTA</u>	<u>SUPERFICIE SUBVENCIONABLE</u>	<u>2016</u>	<u>2017</u>	<u>2018</u>	<u>2019</u>	<u>2020</u>
IMPORTE MÁXIMO	25,66	12,83	1.217,70 €	1.217,70 €	1.217,70 €	1.217,70 €	1.217,70 €
IMPORTE MEDIO DE TRANSFERENCIA (€/ha)			47,46 €	47,46 €	47,46 €	47,46 €	47,46 €

RECINTOS PROPUESTOS

<u>REF.</u>	<u>REFERENCIA SIGPAC</u>	<u>CULTIVO</u>	<u>DESCRIPCIÓN CULTIVO</u>	<u>S/R</u>	<u>PEND. MEDIA (%)</u>	<u>SUP. DEC. (ha)</u>	<u>SUP. BRUTA (ha)</u>	<u>CAP (%)</u>	<u>SUP. NETA (ha)</u>	<u>SUP. DEC. ADMIN. (ha)</u>	<u>SUP. CAMPO (ha)</u>	<u>SUP. CALC. (ha)</u>
160000026203463	21-008-008-00091-0001	62000	PASTOS PERMANENTES DE 5 O MAS AÑOS-SIN VARIEDAD	S	23,23	6,00	7,06	85,00	6,00	6,00		6,00
160000026203464	21-008-008-00092-0001	62000	PASTOS PERMANENTES DE 5 O MAS AÑOS-SIN VARIEDAD	S	18,53	8,37	9,85	85,00	8,37	8,37		8,37
160000026203466	21-008-008-00091-0002	62000	PASTOS PERMANENTES DE 5 O MAS AÑOS-SIN VARIEDAD	S	29,36	3,09	3,64	85,00	3,10	3,10		3,10
160000026203467	21-008-008-00092-0007	62000	PASTOS PERMANENTES DE 5 O MAS AÑOS-SIN VARIEDAD	S	20,25	7,14	8,40	85,00	7,14	7,14		7,14
160000026203468	21-008-008-00092-0008	63000	PASTOS DE MENOS DE 5 AÑOS-SIN VARIEDAD	S	16,73	1,05	1,05	100,00	1,05	1,05		1,05

INCIDENCIAS

INCIDENCIA DESCRIPCIÓN

80864 Superficie máxima determinada superior al 50% de la superficie de formación adhesionada total de la dehesa
 Ref: Recinto:---- Cultivo: - Sup. Resuelta:25,66 Sup. Formación Adhesionada Total:25,66

DETALLE DE SUPERFICIE DE FORMACIÓN ADEHESADA EN EL CENSO DE DEHESAS

<u>REF.</u>	<u>REFERENCIA SIGPAC</u>	<u>SUP. BRUTA (ha)</u>	<u>CAP (%)</u>	<u>SUP. NETA (ha)</u>
160000026203463	21-008-008-00091-0001	7,06	85,00	6,00
160000026203464	21-008-008-00092-0001	9,85	85,00	8,37
160000026203466	21-008-008-00091-0002	3,64	85,00	3,10
160000026203467	21-008-008-00092-0007	8,40	85,00	7,14
160000026203468	21-008-008-00092-0008	1,05	100,00	1,05
TOTAL		30,00		25,66

RESUMEN CRITERIOS DE SELECCIÓN

10.1.3 Conservación y mejora de pastos en sistemas de dehesas.

PUNTOS: 7,00

	<u>PUNTOS</u>	
Plan de Gestión Integral de Dehesas oficialmente aprobado	0,00	N
Porcentaje de superficie determinada en Red Natura 2000	4,00	100.0%
Tener suscrito o haber tenido suscrito convenio de colaboración con el proyecto LIFE+	0,00	N
Porcentaje de superficie determinada de la explotación bajo sistemas de producción integrada ganadera o producción ecológica	0,00	0.0%
Porcentaje de carga ganadera con especies rumiantes	0,00	0.0%
Porcentaje de carga ganadera con especies ovina	0,00	0.0%
Pendiente media de la explotación	3,00	21.34%



DETALLE CRITERIOS DE SELECCIÓN

10.1.3 Conservación y mejora de pastos en sistemas de dehesas.

PUNTOS: 7,00

Plan de Gestión Integral de Dehesas oficialmente aprobado

PUNTOS: 0,00 N

Porcentaje de superficie determinada en Red Natura 2000

PUNTOS: 4,00 100.0%

REF.	REFERENCIA SIGPAC	CULTIVO	DESCRIPCIÓN CULTIVO	S/R	SUP. PROPUESTA (ha)	SUP. CUMPLE (ha)
160000026203463	21-008-008-00091-0001	62000	PASTOS PERMANENTES DE 5 O MAS AÑOS-SIN VARIEDAD	S	6,00	6,00
160000026203466	21-008-008-00091-0002	62000	PASTOS PERMANENTES DE 5 O MAS AÑOS-SIN VARIEDAD	S	3,10	3,10
160000026203464	21-008-008-00092-0001	62000	PASTOS PERMANENTES DE 5 O MAS AÑOS-SIN VARIEDAD	S	8,37	8,37
160000026203467	21-008-008-00092-0007	62000	PASTOS PERMANENTES DE 5 O MAS AÑOS-SIN VARIEDAD	S	7,14	7,14
160000026203468	21-008-008-00092-0008	63000	PASTOS DE MENOS DE 5 AÑOS-SIN VARIEDAD	S	1,05	1,05

Tener suscrito o haber tenido suscrito convenio de colaboración con el proyecto LIFE+

PUNTOS: 0,00 N

Porcentaje de superficie determinada de la explotación bajo sistemas de producción integrada ganadera o producción ecológica

PUNTOS: 0,00 0.0%

REF.	REFERENCIA SIGPAC	CULTIVO	DESCRIPCIÓN CULTIVO	S/R	SUP. PROPUESTA (ha)	SUP. CUMPLE (ha)
160000026203463	21-008-008-00091-0001	62000	PASTOS PERMANENTES DE 5 O MAS AÑOS-SIN VARIEDAD	S	6,00	0,00
160000026203466	21-008-008-00091-0002	62000	PASTOS PERMANENTES DE 5 O MAS AÑOS-SIN VARIEDAD	S	3,10	0,00
160000026203464	21-008-008-00092-0001	62000	PASTOS PERMANENTES DE 5 O MAS AÑOS-SIN VARIEDAD	S	8,37	0,00
160000026203467	21-008-008-00092-0007	62000	PASTOS PERMANENTES DE 5 O MAS AÑOS-SIN VARIEDAD	S	7,14	0,00
160000026203468	21-008-008-00092-0008	63000	PASTOS DE MENOS DE 5 AÑOS-SIN VARIEDAD	S	1,05	0,00

Porcentaje de carga ganadera con especies rumiantes

PUNTOS: 0,00 0.0%

Porcentaje de carga ganadera con especies ovina

PUNTOS: 0,00 0.0%

Pendiente media de la explotación

PUNTOS: 3,00 21.34%

REF.	REFERENCIA SIGPAC	CULTIVO	DESCRIPCIÓN CULTIVO	S/R	PENDIENTE MEDIA (%)	SUP. PROPUESTA (ha)
160000026203463	21-008-008-00091-0001	62000	PASTOS PERMANENTES DE 5 O MAS AÑOS-SIN VARIEDAD	S	23,23	6,00
160000026203466	21-008-008-00091-0002	62000	PASTOS PERMANENTES DE 5 O MAS AÑOS-SIN VARIEDAD	S	29,36	3,10
160000026203464	21-008-008-00092-0001	62000	PASTOS PERMANENTES DE 5 O MAS AÑOS-SIN VARIEDAD	S	18,53	8,37
160000026203467	21-008-008-00092-0007	62000	PASTOS PERMANENTES DE 5 O MAS AÑOS-SIN VARIEDAD	S	20,25	7,14
160000026203468	21-008-008-00092-0008	63000	PASTOS DE MENOS DE 5 AÑOS-SIN VARIEDAD	S	16,73	1,05



<u>APELLIDOS Y NOMBRE / RAZÓN SOCIAL</u>	<u>NIF</u>	<u>EXPEDIENTE</u>	<u>PROPUESTA</u>
SANCHEZ ROMERO RAFAEL	7554649V	5007135	ADMITIDO
<u>SOLICITA ACTUACIÓN 1</u>	<u>SOLICITA ACTUACIÓN 2</u>	<u>SOLICITA ACTUACIÓN 3</u>	<u>PROPUESTA ACTUACIÓN 3</u>
NO	NO	SI	ADMITIDO

DETALLE DE ACTUACIÓN 3

IMPORTES POR ANUALIDAD

	<u>SUPERFICIE PROPUESTA</u>	<u>SUPERFICIE SUBVENCIÓN</u>	<u>2016</u>	<u>2017</u>	<u>2018</u>	<u>2019</u>	<u>2020</u>
IMPORTE MÁXIMO	45,74	27,28	1.168,68 €	1.168,68 €	1.168,68 €	1.168,68 €	1.168,68 €
IMPORTE MEDIO DE TRANSFERENCIA (€/ha)			25,55 €	25,55 €	25,55 €	25,55 €	25,55 €

RECINTOS PROPUESTOS

<u>REF.</u>	<u>REFERENCIA SIGPAC</u>	<u>CULTIVO</u>	<u>DESCRIPCIÓN CULTIVO</u>	<u>S/R</u>	<u>PEND. MEDIA (%)</u>	<u>SUP. DEC. (ha)</u>	<u>SUP. BRUTA (ha)</u>	<u>CAP (%)</u>	<u>SUP. NETA (ha)</u>	<u>SUP. DEC. ADMIN. (ha)</u>	<u>SUP. CAMPO (ha)</u>	<u>SUP. CALC. (ha)</u>
160000026335219	21-008-009-00062-0005	62000	PASTOS PERMANENTES DE 5 O MAS AÑOS-SIN VARIEDAD	S	28,92	30,11	29,18	100,00	29,18	29,18		29,18
160000026335220	21-008-009-00061-0007	62000	PASTOS PERMANENTES DE 5 O MAS AÑOS-SIN VARIEDAD	S	31,89	0,19	0,00	35,00	0,00	0,00		0,00
160000026335221	21-008-009-00061-0005	62000	PASTOS PERMANENTES DE 5 O MAS AÑOS-SIN VARIEDAD	S	39,58	0,07	0,00	25,00	0,00	0,00		0,00
160000026335223	21-008-009-00061-0006	62000	PASTOS PERMANENTES DE 5 O MAS AÑOS-SIN VARIEDAD	S	45,68	0,09	0,00	25,00	0,00	0,00		0,00
160000026335228	21-008-009-00061-0004	62000	PASTOS PERMANENTES DE 5 O MAS AÑOS-SIN VARIEDAD	S	35,75	0,14	0,00	65,00	0,00	0,00		0,00
160000026335229	21-008-009-00061-0008	62000	PASTOS PERMANENTES DE 5 O MAS AÑOS-SIN VARIEDAD	S	29,28	18,05	19,48	85,00	16,56	16,56		16,56

INCIDENCIAS

INCIDENCIA DESCRIPCIÓN

- 80864 Superficie máxima determinada superior al 50% de la superficie de formación adhesionada total de la dehesa
Ref: Recinto:---- Cultivo: - Sup. Resulta:45,74 Sup. Formación Adhesionada Total:54,55
- 80866 La superficie que figura en la capa de formación adhesionada para el recinto, es inferior a la superficie por la que se solicita la ayuda para el recinto
Ref:160000026335219 Recinto:21-008-009-00062-0005 Cultivo:62000 PASTOS PERMANENTES DE 5 O MAS AÑOS-SIN VARIEDAD Secano Sup. Dec. Adm.:30,11 Sup. Censo Bruta:29,18
Ref:160000026335220 Recinto:21-008-009-00061-0007 Cultivo:62000 PASTOS PERMANENTES DE 5 O MAS AÑOS-SIN VARIEDAD Secano Sup. Dec. Adm.:0,53 Sup. Censo Bruta:0
Ref:160000026335221 Recinto:21-008-009-00061-0005 Cultivo:62000 PASTOS PERMANENTES DE 5 O MAS AÑOS-SIN VARIEDAD Secano Sup. Dec. Adm.:0,28 Sup. Censo Bruta:0
Ref:160000026335223 Recinto:21-008-009-00061-0006 Cultivo:62000 PASTOS PERMANENTES DE 5 O MAS AÑOS-SIN VARIEDAD Secano Sup. Dec. Adm.:0,34 Sup. Censo Bruta:0
Ref:160000026335228 Recinto:21-008-009-00061-0004 Cultivo:62000 PASTOS PERMANENTES DE 5 O MAS AÑOS-SIN VARIEDAD Secano Sup. Dec. Adm.:0,22 Sup. Censo Bruta:0
Ref:160000026335229 Recinto:21-008-009-00061-0008 Cultivo:62000 PASTOS PERMANENTES DE 5 O MAS AÑOS-SIN VARIEDAD Secano Sup. Dec. Adm.:21,23 Sup. Censo Bruta:19,48

DETALLE DE SUPERFICIE DE FORMACIÓN ADEHESADA EN EL CENSO DE DEHESAS

<u>REF.</u>	<u>REFERENCIA SIGPAC</u>	<u>SUP. BRUTA (ha)</u>	<u>CAP (%)</u>	<u>SUP. NETA (ha)</u>
160000026335219	21-008-009-00062-0005	29,18	100,00	29,18
160000026335222	21-025-009-00010-0001	8,18	85,00	6,95
160000026335224	21-008-009-00061-0001	0,52	100,00	0,52
160000026335225	21-008-009-00061-0011	0,25	100,00	0,25
160000026335226	21-008-009-00061-0010	0,09	100,00	0,09
160000026335227	21-008-009-00061-0002	0,38	100,00	0,38
160000026335229	21-008-009-00061-0008	19,48	85,00	16,56
160000026335230	21-025-010-00017-0004	0,50	100,00	0,50
160000026335232	21-008-009-00171-0001	0,12	100,00	0,12
TOTAL		58,70		54,55



RESUMEN CRITERIOS DE SELECCIÓN

10.1.3 Conservación y mejora de pastos en sistemas de dehesas. PUNTOS: 7,00

	PUNTOS	
Plan de Gestión Integral de Dehesas oficialmente aprobado	0,00	N
Porcentaje de superficie determinada en Red Natura 2000	4,00	100.0%
Tener suscrito o haber tenido suscrito convenio de colaboración con el proyecto LIFE+	0,00	N
Porcentaje de superficie determinada de la explotación bajo sistemas de producción integrada ganadera o producción ecológica	0,00	0.0%
Porcentaje de carga ganadera con especies rumiantes	0,00	0.0%
Porcentaje de carga ganadera con especies ovina	0,00	0.0%
Pendiente media de la explotación	3,00	29.05%

DETALLE CRITERIOS DE SELECCIÓN

10.1.3 Conservación y mejora de pastos en sistemas de dehesas. PUNTOS: 7,00

Plan de Gestión Integral de Dehesas oficialmente aprobado	PUNTOS: 0,00	N
Porcentaje de superficie determinada en Red Natura 2000	PUNTOS: 4,00	100.0%

REF.	REFERENCIA SIGPAC	CULTIVO	DESCRIPCIÓN CULTIVO	S/R	SUP. PROPUESTA (ha)	SUP. CUMPLE (ha)
160000026335228	21-008-009-00061-0004	62000	PASTOS PERMANENTES DE 5 O MAS AÑOS-SIN VARIEDAD	S	0,00	0,00
160000026335221	21-008-009-00061-0005	62000	PASTOS PERMANENTES DE 5 O MAS AÑOS-SIN VARIEDAD	S	0,00	0,00
160000026335223	21-008-009-00061-0006	62000	PASTOS PERMANENTES DE 5 O MAS AÑOS-SIN VARIEDAD	S	0,00	0,00
160000026335220	21-008-009-00061-0007	62000	PASTOS PERMANENTES DE 5 O MAS AÑOS-SIN VARIEDAD	S	0,00	0,00
160000026335229	21-008-009-00061-0008	62000	PASTOS PERMANENTES DE 5 O MAS AÑOS-SIN VARIEDAD	S	16,56	16,56
160000026335219	21-008-009-00062-0005	62000	PASTOS PERMANENTES DE 5 O MAS AÑOS-SIN VARIEDAD	S	29,18	29,18

Tener suscrito o haber tenido suscrito convenio de colaboración con el proyecto LIFE+	PUNTOS: 0,00	N
Porcentaje de superficie determinada de la explotación bajo sistemas de producción integrada ganadera o producción ecológica	PUNTOS: 0,00	0.0%

REF.	REFERENCIA SIGPAC	CULTIVO	DESCRIPCIÓN CULTIVO	S/R	SUP. PROPUESTA (ha)	SUP. CUMPLE (ha)
160000026335228	21-008-009-00061-0004	62000	PASTOS PERMANENTES DE 5 O MAS AÑOS-SIN VARIEDAD	S	0,00	0,00
160000026335221	21-008-009-00061-0005	62000	PASTOS PERMANENTES DE 5 O MAS AÑOS-SIN VARIEDAD	S	0,00	0,00
160000026335223	21-008-009-00061-0006	62000	PASTOS PERMANENTES DE 5 O MAS AÑOS-SIN VARIEDAD	S	0,00	0,00
160000026335220	21-008-009-00061-0007	62000	PASTOS PERMANENTES DE 5 O MAS AÑOS-SIN VARIEDAD	S	0,00	0,00
160000026335229	21-008-009-00061-0008	62000	PASTOS PERMANENTES DE 5 O MAS AÑOS-SIN VARIEDAD	S	16,56	0,00
160000026335219	21-008-009-00062-0005	62000	PASTOS PERMANENTES DE 5 O MAS AÑOS-SIN VARIEDAD	S	29,18	0,00

Porcentaje de carga ganadera con especies rumiantes	PUNTOS: 0,00	0.0%
--	---------------------	------

EXPLORACIÓN	ESPECIE	RUMIANTE	UGMs
ES210080000105	PORCINO	NO	26.69

Porcentaje de carga ganadera con especies ovina	PUNTOS: 0,00	0.0%
--	---------------------	------

EXPLORACIÓN	ESPECIE	OVINA	UGMs
ES210080000105	PORCINO	NO	26.69

Pendiente media de la explotación	PUNTOS: 3,00	29.05%
--	---------------------	--------

REF.	REFERENCIA SIGPAC	CULTIVO	DESCRIPCIÓN CULTIVO	S/R	PENDIENTE		SUP.
					MEDIA (%)	PROPUESTA	(ha)
160000026335228	21-008-009-00061-0004	62000	PASTOS PERMANENTES DE 5 O MAS AÑOS-SIN VARIEDAD	S	35,75		0,00
160000026335221	21-008-009-00061-0005	62000	PASTOS PERMANENTES DE 5 O MAS AÑOS-SIN VARIEDAD	S	39,58		0,00
160000026335223	21-008-009-00061-0006	62000	PASTOS PERMANENTES DE 5 O MAS AÑOS-SIN VARIEDAD	S	45,68		0,00
160000026335220	21-008-009-00061-0007	62000	PASTOS PERMANENTES DE 5 O MAS AÑOS-SIN VARIEDAD	S	31,89		0,00
160000026335229	21-008-009-00061-0008	62000	PASTOS PERMANENTES DE 5 O MAS AÑOS-SIN VARIEDAD	S	29,28		16,56
160000026335219	21-008-009-00062-0005	62000	PASTOS PERMANENTES DE 5 O MAS AÑOS-SIN VARIEDAD	S	28,92		29,18



<u>APELLIDOS Y NOMBRE / RAZÓN SOCIAL</u>	<u>NIF</u>	<u>EXPEDIENTE</u>	<u>PROPUESTA</u>
SEÑORET TORRES FELIX ISMAEL	26427430Q	5007373	ADMITIDO
<u>SOLICITA ACTUACIÓN 1</u>	<u>SOLICITA ACTUACIÓN 2</u>	<u>PROPUESTA ACTUACIÓN 2</u>	<u>SOLICITA ACTUACIÓN 3</u>
NO	SI	ADMITIDO	NO

DETALLE DE ACTUACIÓN 2

IMPORTES POR ANUALIDAD

	<u>SUPERFICIE PROPUESTA</u>	<u>SUPERFICIE SUBVENCIONABLE</u>	2016	2017	2018	2019	2020
IMPORTE MÁXIMO	12,86	10,30	977,57 €	977,57 €	977,57 €	977,57 €	977,57 €
IMPORTE MEDIO DE TRANSFERENCIA (€/ha)			76,02 €	76,02 €	76,02 €	76,02 €	76,02 €

RECINTOS PROPUESTOS

<u>REF.</u>	<u>REFERENCIA SIGPAC</u>	<u>CULTIVO</u>	<u>DESCRIPCIÓN CULTIVO</u>	<u>S/R</u>	<u>PEND. MEDIA (%)</u>	<u>SUP. DEC. (ha)</u>	<u>SUP. BRUTA (ha)</u>	<u>CAP (%)</u>	<u>SUP. NETA (ha)</u>	<u>SUP. DEC. ADMIN. (ha)</u>	<u>SUP. CAMPO (ha)</u>	<u>SUP. CALC. (ha)</u>
1500000015656059	21-029-011-00001-0002	62000	PASTOS PERMANENTES DE 5 O MAS AÑOS-SIN VARIEDAD	S	45,14	7,93	12,77	55,00	7,03	7,03		7,03
1500000015656063	21-029-011-00001-0008	62000	PASTOS PERMANENTES DE 5 O MAS AÑOS-SIN VARIEDAD	S	31,13	1,87	1,98	55,00	1,09	1,09		1,09
1600000003128066	21-029-011-00001-0010	62000	PASTOS PERMANENTES DE 5 O MAS AÑOS-SIN VARIEDAD	S	14,78	1,13	1,13	100,00	1,13	1,13		1,13
1600000003128070	21-029-011-00001-0012	62000	PASTOS PERMANENTES DE 5 O MAS AÑOS-SIN VARIEDAD	S	22,54	1,20	1,20	100,00	1,20	1,20		1,20
1600000003128166	21-029-012-00003-0002	62000	PASTOS PERMANENTES DE 5 O MAS AÑOS-SIN VARIEDAD	S	38,23	1,89	3,09	45,00	1,39	1,39		1,39
1600000003128178	21-029-012-00003-0013	62000	PASTOS PERMANENTES DE 5 O MAS AÑOS-SIN VARIEDAD	S	37,34	1,58	2,93	35,00	1,02	1,02		1,02

INCIDENCIAS

INCIDENCIA DESCRIPCIÓN

- 80864 Superficie máxima determinada superior al 50% de la superficie de formación adehesada total de la dehesa
Ref: Recinto:---- Cultivo: - Sup. Resuelta:12,86 Sup. Formación Aدهesada Total:20,6
- 80866 La superficie que figura en la capa de formación adehesada para el recinto, es inferior a la superficie por la que se solicita la ayuda para el recinto
Ref:1500000015656059 Recinto:21-029-011-00001-002 Cultivo:62000 PASTOS PERMANENTES DE 5 O MAS AÑOS-SIN VARIEDAD Secano Sup. Dec. Adm.:14,42 Sup. Censo Bruta:12,77
Ref:1500000015656063 Recinto:21-029-011-00001-008 Cultivo:62000 PASTOS PERMANENTES DE 5 O MAS AÑOS-SIN VARIEDAD Secano Sup. Dec. Adm.:3,4 Sup. Censo Bruta:1,98
Ref:1600000003128166 Recinto:21-029-012-00003-002 Cultivo:62000 PASTOS PERMANENTES DE 5 O MAS AÑOS-SIN VARIEDAD Secano Sup. Dec. Adm.:4,19 Sup. Censo Bruta:3,09
Ref:1600000003128178 Recinto:21-029-012-00003-013 Cultivo:62000 PASTOS PERMANENTES DE 5 O MAS AÑOS-SIN VARIEDAD Secano Sup. Dec. Adm.:4,5 Sup. Censo Bruta:2,93

DETALLE DE SUPERFICIE DE FORMACIÓN ADEHESADA EN EL CENSO DE DEHESAS

<u>REF.</u>	<u>REFERENCIA SIGPAC</u>	<u>SUP. BRUTA (ha)</u>	<u>CAP (%)</u>	<u>SUP. NETA (ha)</u>
1500000015656059	21-029-011-00001-0002	12,77	55,00	7,03
1500000015656063	21-029-011-00001-0008	1,98	55,00	1,09
1600000003128066	21-029-011-00001-0010	1,13	100,00	1,13
1600000003128070	21-029-011-00001-0012	1,20	100,00	1,20
1600000003128090	21-029-011-00002-0002	2,10	35,00	0,74
1600000003128093	21-029-011-00002-0004	1,73	55,00	0,95
1600000003128166	21-029-012-00003-0002	3,09	45,00	1,39
1600000003128178	21-029-012-00003-0013	2,93	35,00	1,02
1600000003128182	21-029-012-00003-0015	0,87	65,00	0,56
1600000003129004	21-029-020-00007-0001	4,11	55,00	2,26
1600000003129008	21-029-020-00008-0001	2,32	55,00	1,28
1600000011392018	21-029-011-00002-0008	0,09	0,00	0,00
1600000011392025	21-029-011-00002-0010	0,83	65,00	0,54
1600000011392027	21-029-011-00002-0014	1,23	100,00	1,23
1600000011392031	21-029-011-00002-0018	0,28	65,00	0,18
TOTAL		36,66		20,60



RESUMEN CRITERIOS DE SELECCIÓN

10.1.3 Conservación y mejora de pastos en sistemas de dehesas.

PUNTOS: 14,00

	PUNTOS	
Plan de Gestión Integral de Dehesas oficialmente aprobado	0,00	N
Porcentaje de superficie determinada en Red Natura 2000	4,00	100.0%
Tener suscrito o haber tenido suscrito convenio de colaboración con el proyecto LIFE+	0,00	N
Porcentaje de superficie determinada de la explotación bajo sistemas de producción integrada ganadera o producción ecológica	4,00	100.0%
Porcentaje de carga ganadera con especies rumiantes	3,00	100.0%
Porcentaje de carga ganadera con especies ovina	0,00	0.0%
Pendiente media de la explotación	3,00	37.81%

DETALLE CRITERIOS DE SELECCIÓN

10.1.3 Conservación y mejora de pastos en sistemas de dehesas.

PUNTOS: 14,00

	PUNTOS	
Plan de Gestión Integral de Dehesas oficialmente aprobado	0,00	N
Porcentaje de superficie determinada en Red Natura 2000	4,00	100.0%

REF.	REFERENCIA SIGPAC	CULTIVO	DESCRIPCIÓN CULTIVO	S/R	SUP. PROPUESTA (ha)	SUP. CUMPLE (ha)
1500000015656059	21-029-011-00001-0002	62000	PASTOS PERMANENTES DE 5 O MAS AÑOS-SIN VARIEDAD	S	7,03	7,03
1500000015656063	21-029-011-00001-0008	62000	PASTOS PERMANENTES DE 5 O MAS AÑOS-SIN VARIEDAD	S	1,09	1,09
1600000003128066	21-029-011-00001-0010	62000	PASTOS PERMANENTES DE 5 O MAS AÑOS-SIN VARIEDAD	S	1,13	1,13
1600000003128070	21-029-011-00001-0012	62000	PASTOS PERMANENTES DE 5 O MAS AÑOS-SIN VARIEDAD	S	1,20	1,20
1600000003128166	21-029-012-00003-0002	62000	PASTOS PERMANENTES DE 5 O MAS AÑOS-SIN VARIEDAD	S	1,39	1,39
1600000003128178	21-029-012-00003-0013	62000	PASTOS PERMANENTES DE 5 O MAS AÑOS-SIN VARIEDAD	S	1,02	1,02

Tener suscrito o haber tenido suscrito convenio de colaboración con el proyecto LIFE+	0,00	N
Porcentaje de superficie determinada de la explotación bajo sistemas de producción integrada ganadera o producción ecológica	4,00	100.0%

REF.	REFERENCIA SIGPAC	CULTIVO	DESCRIPCIÓN CULTIVO	S/R	SUP. PROPUESTA (ha)	SUP. CUMPLE (ha)
1500000015656059	21-029-011-00001-0002	62000	PASTOS PERMANENTES DE 5 O MAS AÑOS-SIN VARIEDAD	S	7,03	7,03
1500000015656063	21-029-011-00001-0008	62000	PASTOS PERMANENTES DE 5 O MAS AÑOS-SIN VARIEDAD	S	1,09	1,09
1600000003128066	21-029-011-00001-0010	62000	PASTOS PERMANENTES DE 5 O MAS AÑOS-SIN VARIEDAD	S	1,13	1,13
1600000003128070	21-029-011-00001-0012	62000	PASTOS PERMANENTES DE 5 O MAS AÑOS-SIN VARIEDAD	S	1,20	1,20
1600000003128166	21-029-012-00003-0002	62000	PASTOS PERMANENTES DE 5 O MAS AÑOS-SIN VARIEDAD	S	1,39	1,39
1600000003128178	21-029-012-00003-0013	62000	PASTOS PERMANENTES DE 5 O MAS AÑOS-SIN VARIEDAD	S	1,02	1,02

Porcentaje de carga ganadera con especies rumiantes

PUNTOS: 3,00 100.0%

EXPLOTACIÓN	ESPECIE	RUMIANTE	UGMs
ES210290000120	BOVINA	SI	31.7
ES210290000120	PORCINO	NO	0

Porcentaje de carga ganadera con especies ovina

PUNTOS: 0,00 0.0%

EXPLOTACIÓN	ESPECIE	OVINA	UGMs
ES210290000120	BOVINA	NO	31.7

<u>EXPLOTACIÓN</u>	<u>ESPECIE</u>	<u>OVINA</u>	<u>UGMs</u>
ES210290000120	PORCINO	NO	0

Pendiente media de la explotación

PUNTOS: 3,00 37.81%

<u>REF.</u>	<u>REFERENCIA SIGPAC</u>	<u>CULTIVO</u>	<u>DESCRIPCIÓN CULTIVO</u>	<u>S/R</u>	<u>PENDIENTE MEDIA (%)</u>	<u>SUP. PROPUESTA (ha)</u>
1500000015656059	21-029-011-00001-0002	62000	PASTOS PERMANENTES DE 5 O MAS AÑOS-SIN VARIEDAD	S	45,14	7,03
1500000015656063	21-029-011-00001-0008	62000	PASTOS PERMANENTES DE 5 O MAS AÑOS-SIN VARIEDAD	S	31,13	1,09
1600000003128066	21-029-011-00001-0010	62000	PASTOS PERMANENTES DE 5 O MAS AÑOS-SIN VARIEDAD	S	14,78	1,13
1600000003128070	21-029-011-00001-0012	62000	PASTOS PERMANENTES DE 5 O MAS AÑOS-SIN VARIEDAD	S	22,54	1,20
1600000003128166	21-029-012-00003-0002	62000	PASTOS PERMANENTES DE 5 O MAS AÑOS-SIN VARIEDAD	S	38,23	1,39
1600000003128178	21-029-012-00003-0013	62000	PASTOS PERMANENTES DE 5 O MAS AÑOS-SIN VARIEDAD	S	37,34	1,02



<u>APELLIDOS Y NOMBRE / RAZÓN SOCIAL</u>		<u>NIF</u>	<u>EXPEDIENTE</u>	<u>PROPUESTA</u>		
SGERBODEN, S.L.		B90082389	5006326	ADMITIDO		
<u>SOLICITA ACTUACIÓN 1</u>	<u>PROPUESTA ACTUACIÓN 1</u>	<u>SOLICITA ACTUACIÓN 2</u>	<u>PROPUESTA ACTUACIÓN 2</u>	<u>SOLICITA ACTUACIÓN 3</u>		
SI	ADMITIDO	SI	ADMITIDO	NO		

DETALLE DE ACTUACIÓN 1

IMPORTE POR ANUALIDAD

	<u>SUPERFICIE PROPUESTA</u>	<u>SUPERFICIE SUBVENCIONABLE</u>	<u>2016</u>	<u>2017</u>	<u>2018</u>	<u>2019</u>	<u>2020</u>
IMPORTE MÁXIMO	0,00	0,00	0,00 €	0,00 €	0,00 €	0,00 €	0,00 €
IMPORTE MEDIO DE TRANSFERENCIA (€/ha)			0,00 €	0,00 €	0,00 €	0,00 €	0,00 €

RECINTOS PROPUESTOS

<u>REF.</u>	<u>REFERENCIA SIGPAC</u>	<u>CULTIVO</u>	<u>DESCRIPCIÓN CULTIVO</u>	<u>S/R</u>	<u>PEND. MEDIA (%)</u>	<u>SUP. DEC. (ha)</u>	<u>SUP. BRUTA (ha)</u>	<u>CAP (%)</u>	<u>SUP. NETA (ha)</u>	<u>SUP. DEC. ADMIN. (ha)</u>	<u>SUP. CAMPO (ha)</u>	<u>SUP. CALC. (ha)</u>
1600000010209349	21-026-004-00230-0001	62000	PASTOS PERMANENTES DE 5 O MAS AÑOS-SIN VARIEDAD	S	19,61	1,35	1,35	100,00	1,35	1,35		0,00
1600000010209350	21-026-004-00231-0001	62000	PASTOS PERMANENTES DE 5 O MAS AÑOS-SIN VARIEDAD	S	29,18	0,82	0,82	100,00	0,82	0,82		0,00
1600000010209351	21-026-004-00242-0001	62000	PASTOS PERMANENTES DE 5 O MAS AÑOS-SIN VARIEDAD	S	23,63	17,53	20,34	85,00	17,29	17,29		0,00

INCIDENCIAS

INCIDENCIA DESCRIPCIÓN

224	La superficie de cruce total de productos de la agrupación Pastos permanentes sobre un mismo recinto en una misma solicitud, no puede superar la superficie total admisible de pastos. Ref:1600000010209349 Recinto:21-026-004-00230-001 Cultivo:62000 PASTOS PERMANENTES DE 5 O MAS AÑOS-SIN VARIEDAD Secano Superficie admisible de pastos del recinto según SIGPAC.:0 Suma de superficies de cruce netas declaradas para este recinto por el solicitante.:135 Exceso de superficie (Hectáreas):1,35 Ref:1600000010209350 Recinto:21-026-004-00231-001 Cultivo:62000 PASTOS PERMANENTES DE 5 O MAS AÑOS-SIN VARIEDAD Secano Superficie admisible de pastos del recinto según SIGPAC.:0 Suma de superficies de cruce netas declaradas para este recinto por el solicitante.:82 Exceso de superficie (Hectáreas):0,82 Ref:1600000010209351 Recinto:21-026-004-00242-001 Cultivo:62000 PASTOS PERMANENTES DE 5 O MAS AÑOS-SIN VARIEDAD Secano Superficie admisible de pastos del recinto según SIGPAC.:0 Suma de superficies de cruce netas declaradas para este recinto por el solicitante.:1753 Exceso de superficie (Hectáreas):17,53
80866	La superficie que figura en la capa de formación adhesionada para el recinto, es inferior a la superficie por la que se solicita la ayuda para el recinto Ref:1600000010209351 Recinto:21-026-004-00242-001 Cultivo:62000 PASTOS PERMANENTES DE 5 O MAS AÑOS-SIN VARIEDAD Secano Sup. Dec. Adm.:20,62 Sup. Censo Bruta:20,34
80868	Solicitante de la actuación 1 que no acredita viabilidad de las acciones mediante informe técnico de la Consejería de Medio Ambiente.

DETALLE DE ACTUACIÓN 2

IMPORTE POR ANUALIDAD

	<u>SUPERFICIE PROPUESTA</u>	<u>SUPERFICIE SUBVENCIONABLE</u>	<u>2016</u>	<u>2017</u>	<u>2018</u>	<u>2019</u>	<u>2020</u>
IMPORTE MÁXIMO	30,63	30,63	2.907,09 €	2.907,09 €	2.907,09 €	2.907,09 €	2.907,09 €
IMPORTE MEDIO DE TRANSFERENCIA (€/ha)			94,91 €	94,91 €	94,91 €	94,91 €	94,91 €

RECINTOS PROPUESTOS

<u>REF.</u>	<u>REFERENCIA SIGPAC</u>	<u>CULTIVO</u>	<u>DESCRIPCIÓN CULTIVO</u>	<u>S/R</u>	<u>PEND. MEDIA (%)</u>	<u>SUP. DEC. (ha)</u>	<u>SUP. BRUTA (ha)</u>	<u>CAP (%)</u>	<u>SUP. NETA (ha)</u>	<u>SUP. DEC. ADMIN. (ha)</u>	<u>SUP. CAMPO (ha)</u>	<u>SUP. CALC. (ha)</u>
1600000003102563	21-016-007-00023-0001	62000	PASTOS PERMANENTES DE 5 O MAS AÑOS-SIN VARIEDAD	S	8,46	7,52	10,02	75,00	7,51	7,51		7,51
1600000003103123	21-016-007-00163-0016	62000	PASTOS PERMANENTES DE 5 O MAS AÑOS-SIN VARIEDAD	S	6,33	13,76	16,13	85,00	13,71	13,71		13,71
1600000011002271	21-016-013-00105-0003	62000	PASTOS PERMANENTES DE 5 O MAS AÑOS-SIN VARIEDAD	S	17,30	9,44	12,55	75,00	9,41	9,41		9,41

INCIDENCIAS

INCIDENCIA DESCRIPCIÓN

80866	La superficie que figura en la capa de formación adhesionada para el recinto, es inferior a la superficie por la que se solicita la ayuda para el recinto Ref:1600000003103123 Recinto:21-016-007-00163-016 Cultivo:62000 PASTOS PERMANENTES DE 5 O MAS AÑOS-SIN VARIEDAD Secano Sup. Dec. Adm.:16,19 Sup. Censo Bruta:16,13 Ref:1600000011002271 Recinto:21-016-013-00105-003 Cultivo:62000 PASTOS PERMANENTES DE 5 O MAS AÑOS-SIN VARIEDAD Secano Sup. Dec. Adm.:12,59 Sup. Censo Bruta:12,55
-------	---



DETALLE DE SUPERFICIE DE FORMACIÓN ADEHESADA EN EL CENSO DE DEHESAS

REF.	REFERENCIA SIGPAC	SUP. BRUTA (ha)	CAP (%)	SUP. NETA (ha)
160000003102563	21-016-007-00023-0001	10,02	75,00	7,51
160000003103120	21-016-007-00163-0014	0,23	65,00	0,15
160000003103123	21-016-007-00163-0016	16,13	85,00	13,71
160000003103126	21-016-007-00164-0001	0,63	85,00	0,54
160000009305966	21-016-012-00040-0001	3,67	75,00	2,76
1600000010209349	21-026-004-00230-0001	1,35	100,00	1,35
1600000010209350	21-026-004-00231-0001	0,82	100,00	0,82
1600000010209351	21-026-004-00242-0001	20,34	85,00	17,29
1600000010678172	21-016-007-00163-0002	0,92	100,00	0,92
1600000010678175	21-016-007-00163-0003	70,30	85,00	59,76
1600000010678178	21-016-007-00163-0009	0,24	100,00	0,24
1600000010678182	21-016-007-00163-0010	2,15	100,00	2,15
1600000010678185	21-016-007-00163-0013	0,20	65,00	0,13
1600000011002267	21-016-013-00104-0001	10,53	55,00	5,79
1600000011002271	21-016-013-00105-0003	12,55	75,00	9,41
1600000011002273	21-016-013-00105-0006	0,41	35,00	0,14
TOTAL		150,49		122,67

RESUMEN CRITERIOS DE SELECCIÓN

10.1.3 Conservación y mejora de pastos en sistemas de dehesas.

PUNTOS: 11,55

	PUNTOS	
Plan de Gestión Integral de Dehesas oficialmente aprobado	0,00	N
Porcentaje de superficie determinada en Red Natura 2000	4,00	100.0%
Tener suscrito o haber tenido suscrito convenio de colaboración con el proyecto LIFE+	0,00	N
Porcentaje de superficie determinada de la explotación bajo sistemas de producción integrada ganadera o producción ecológica	3,55	55.24%
Porcentaje de carga ganadera con especies rumiantes	2,00	80.19%
Porcentaje de carga ganadera con especies ovina	0,00	0.0%
Pendiente media de la explotación	2,00	10.22%

DETALLE CRITERIOS DE SELECCIÓN

10.1.3 Conservación y mejora de pastos en sistemas de dehesas.

PUNTOS: 11,55

REF.	REFERENCIA SIGPAC	CULTIVO	DESCRIPCIÓN CULTIVO	S/R	SUP. PROPUESTA (ha)	SUP. CUMPLE (ha)	
160000003102563	21-016-007-00023-0001	62000	PASTOS PERMANENTES DE 5 O MAS AÑOS-SIN VARIEDAD	S	7,51	7,51	
160000003103123	21-016-007-00163-0016	62000	PASTOS PERMANENTES DE 5 O MAS AÑOS-SIN VARIEDAD	S	13,71	13,71	
1600000011002271	21-016-013-00105-0003	62000	PASTOS PERMANENTES DE 5 O MAS AÑOS-SIN VARIEDAD	S	9,41	9,41	
1600000010209349	21-026-004-00230-0001	62000	PASTOS PERMANENTES DE 5 O MAS AÑOS-SIN VARIEDAD	S	0,00	0,00	
1600000010209350	21-026-004-00231-0001	62000	PASTOS PERMANENTES DE 5 O MAS AÑOS-SIN VARIEDAD	S	0,00	0,00	
1600000010209351	21-026-004-00242-0001	62000	PASTOS PERMANENTES DE 5 O MAS AÑOS-SIN VARIEDAD	S	0,00	0,00	
Tener suscrito o haber tenido suscrito convenio de colaboración con el proyecto LIFE+					PUNTOS:	0,00	N
Porcentaje de superficie determinada de la explotación bajo sistemas de producción integrada ganadera o producción ecológica					PUNTOS:	3,55	55.24%

<u>REF.</u>	<u>REFERENCIA SIGPAC</u>	<u>CULTIVO</u>	<u>DESCRIPCIÓN CULTIVO</u>	<u>S/R</u>	<u>SUP. PROPUESTA (ha)</u>	<u>SUP. CUMPLE (ha)</u>
160000003102563	21-016-007-00023-0001	62000	PASTOS PERMANENTES DE 5 O MAS AÑOS-SIN VARIEDAD	S	7,51	7,51
160000003103123	21-016-007-00163-0016	62000	PASTOS PERMANENTES DE 5 O MAS AÑOS-SIN VARIEDAD	S	13,71	0,00
1600000011002271	21-016-013-00105-0003	62000	PASTOS PERMANENTES DE 5 O MAS AÑOS-SIN VARIEDAD	S	9,41	9,41
1600000010209349	21-026-004-00230-0001	62000	PASTOS PERMANENTES DE 5 O MAS AÑOS-SIN VARIEDAD	S	0,00	0,00
1600000010209350	21-026-004-00231-0001	62000	PASTOS PERMANENTES DE 5 O MAS AÑOS-SIN VARIEDAD	S	0,00	0,00
1600000010209351	21-026-004-00242-0001	62000	PASTOS PERMANENTES DE 5 O MAS AÑOS-SIN VARIEDAD	S	0,00	0,00

Porcentaje de carga ganadera con especies rumiantes

PUNTOS: 2,00 80.19%

<u>EXPLOTACIÓN</u>	<u>ESPECIE</u>	<u>RUMIANTE</u>	<u>UGMs</u>
ES210160000015	BOVINA	SI	89.34
ES210160000015	PORCINO	NO	25.63
ES210260000134	CAPRINA	SI	14.39

Porcentaje de carga ganadera con especies ovina

PUNTOS: 0,00 0.0%

<u>EXPLOTACIÓN</u>	<u>ESPECIE</u>	<u>OVINA</u>	<u>UGMs</u>
ES210160000015	BOVINA	NO	89.34
ES210160000015	PORCINO	NO	25.63
ES210260000134	CAPRINA	NO	14.39

Pendiente media de la explotación

PUNTOS: 2,00 10.22%

<u>REF.</u>	<u>REFERENCIA SIGPAC</u>	<u>CULTIVO</u>	<u>DESCRIPCIÓN CULTIVO</u>	<u>S/R</u>	<u>PENDIENTE MEDIA (%)</u>	<u>SUP. PROPUESTA (ha)</u>
160000003102563	21-016-007-00023-0001	62000	PASTOS PERMANENTES DE 5 O MAS AÑOS-SIN VARIEDAD	S	8,46	7,51
160000003103123	21-016-007-00163-0016	62000	PASTOS PERMANENTES DE 5 O MAS AÑOS-SIN VARIEDAD	S	6,33	13,71
1600000011002271	21-016-013-00105-0003	62000	PASTOS PERMANENTES DE 5 O MAS AÑOS-SIN VARIEDAD	S	17,30	9,41
1600000010209349	21-026-004-00230-0001	62000	PASTOS PERMANENTES DE 5 O MAS AÑOS-SIN VARIEDAD	S	19,61	0,00
1600000010209350	21-026-004-00231-0001	62000	PASTOS PERMANENTES DE 5 O MAS AÑOS-SIN VARIEDAD	S	29,18	0,00
1600000010209351	21-026-004-00242-0001	62000	PASTOS PERMANENTES DE 5 O MAS AÑOS-SIN VARIEDAD	S	23,63	0,00



<u>APELLIDOS Y NOMBRE / RAZÓN SOCIAL</u>	<u>NIF</u>	<u>EXPEDIENTE</u>	<u>PROPUESTA</u>
SOTO MARTIN SANTIAGO	75546853H	5006533	ADMITIDO
<u>SOLICITA ACTUACIÓN 1</u>	<u>SOLICITA ACTUACIÓN 2</u>	<u>SOLICITA ACTUACIÓN 3</u>	<u>PROPUESTA ACTUACIÓN 3</u>
NO	NO	SI	ADMITIDO

DETALLE DE ACTUACIÓN 3

IMPORTE POR ANUALIDAD

	<u>SUPERFICIE PROPUESTA</u>	<u>SUPERFICIE SUBVENCIONABLE</u>	<u>2016</u>	<u>2017</u>	<u>2018</u>	<u>2019</u>	<u>2020</u>
IMPORTE MÁXIMO	47,58	47,58	2.038,33 €	2.038,33 €	2.038,33 €	2.038,33 €	2.038,33 €
IMPORTE MEDIO DE TRANSFERENCIA (€/ha)			42,84 €	42,84 €	42,84 €	42,84 €	42,84 €

RECINTOS PROPUESTOS

<u>REF.</u>	<u>REFERENCIA SIGPAC</u>	<u>CULTIVO</u>	<u>DESCRIPCIÓN CULTIVO</u>	<u>S/R</u>	<u>PEND. MEDIA (%)</u>	<u>SUP. DEC. (ha)</u>	<u>SUP. BRUTA (ha)</u>	<u>CAP (%)</u>	<u>SUP. NETA (ha)</u>	<u>SUP. DEC. ADMIN. (ha)</u>	<u>SUP. CAMPO (ha)</u>	<u>SUP. CALC. (ha)</u>
1600000025938055	21-068-001-00013-0001	62000	PASTOS PERMANENTES DE 5 O MAS AÑOS-SIN VARIEDAD	S	25,11	8,11	10,81	75,00	8,11	8,11		8,11
1600000025938062	21-068-001-00022-0001	62000	PASTOS PERMANENTES DE 5 O MAS AÑOS-SIN VARIEDAD	S	29,23	12,68	16,70	75,00	12,52	12,52		12,52
1600000025938063	21-068-001-00023-0001	62000	PASTOS PERMANENTES DE 5 O MAS AÑOS-SIN VARIEDAD	S	25,12	14,76	17,36	85,00	14,76	14,76		14,76
1600000025938065	21-068-001-00018-0006	62000	PASTOS PERMANENTES DE 5 O MAS AÑOS-SIN VARIEDAD	S	12,13	1,66	6,62	25,00	1,66	1,66		1,66
1600000025938066	21-068-001-00023-0004	62000	PASTOS PERMANENTES DE 5 O MAS AÑOS-SIN VARIEDAD	S	26,32	10,63	12,38	85,00	10,53	10,53		10,53

INCIDENCIAS

INCIDENCIA DESCRIPCIÓN

80866 La superficie que figura en la capa de formación adhesionada para el recinto, es inferior a la superficie por la que se solicita la ayuda para el recinto
 Ref:1600000025938062 Recinto:21-068-001-00022-001 Cultivo:62000 PASTOS PERMANENTES DE 5 O MAS AÑOS-SIN VARIEDAD Secano Sup. Dec. Adm.:16,91 Sup. Censo Bruta:16,7
 Ref:1600000025938066 Recinto:21-068-001-00023-004 Cultivo:62000 PASTOS PERMANENTES DE 5 O MAS AÑOS-SIN VARIEDAD Secano Sup. Dec. Adm.:12,5 Sup. Censo Bruta:12,38

DETALLE DE SUPERFICIE DE FORMACIÓN ADEHESADA EN EL CENSO DE DEHESAS

<u>REF.</u>	<u>REFERENCIA SIGPAC</u>	<u>SUP. BRUTA (ha)</u>	<u>CAP (%)</u>	<u>SUP. NETA (ha)</u>
1600000025938047	21-016-008-00008-0001	29,35	85,00	24,95
1600000025938048	21-068-001-00015-0015	4,99	85,00	4,24
1600000025938049	21-068-001-00015-0004	0,57	100,00	0,57
1600000025938050	21-068-001-00004-0006	14,98	45,00	6,74
1600000025938051	21-068-001-00004-0002	0,32	100,00	0,32
1600000025938052	21-016-008-00008-0002	0,05	100,00	0,05
1600000025938053	21-068-001-00015-0001	10,18	85,00	8,65
1600000025938054	21-068-001-00011-0001	7,57	75,00	5,68
1600000025938055	21-068-001-00013-0001	10,81	75,00	8,11
1600000025938056	21-068-001-00021-0002	0,09	55,00	0,05
1600000025938057	21-068-001-00015-0016	1,06	75,00	0,79
1600000025938058	21-068-001-00014-0001	7,35	65,00	4,78
1600000025938059	21-068-001-00018-0002	8,50	65,00	5,53
1600000025938060	21-068-001-00021-0001	2,56	65,00	1,66
1600000025938061	21-068-001-00015-0017	3,38	85,00	2,87
1600000025938062	21-068-001-00022-0001	16,70	75,00	12,52
1600000025938063	21-068-001-00023-0001	17,36	85,00	14,76
1600000025938064	21-068-001-00004-0001	16,28	65,00	10,58
1600000025938065	21-068-001-00018-0006	6,62	25,00	1,66
1600000025938066	21-068-001-00023-0004	12,38	85,00	10,53
TOTAL		171,10		125,04



RESUMEN CRITERIOS DE SELECCIÓN

10.1.3 Conservación y mejora de pastos en sistemas de dehesas.

PUNTOS: 12,00

	PUNTOS	
Plan de Gestión Integral de Dehesas oficialmente aprobado	0,00	N
Porcentaje de superficie determinada en Red Natura 2000	4,00	100.0%
Tener suscrito o haber tenido suscrito convenio de colaboración con el proyecto LIFE+	0,00	N
Porcentaje de superficie determinada de la explotación bajo sistemas de producción integrada ganadera o producción ecológica	4,00	100.0%
Porcentaje de carga ganadera con especies rumiantes	1,00	60.9%
Porcentaje de carga ganadera con especies ovina	0,00	0.0%
Pendiente media de la explotación	3,00	26.01%

DETALLE CRITERIOS DE SELECCIÓN

10.1.3 Conservación y mejora de pastos en sistemas de dehesas.

PUNTOS: 12,00

Plan de Gestión Integral de Dehesas oficialmente aprobado	PUNTOS: 0,00	N
Porcentaje de superficie determinada en Red Natura 2000	PUNTOS: 4,00	100.0%

REF.	REFERENCIA SIGPAC	CULTIVO	DESCRIPCIÓN CULTIVO	S/R	SUP. PROPUESTA (ha)	SUP. CUMPLE (ha)
160000025938055	21-068-001-00013-0001	62000	PASTOS PERMANENTES DE 5 O MAS AÑOS-SIN VARIEDAD	S	8,11	8,11
160000025938065	21-068-001-00018-0006	62000	PASTOS PERMANENTES DE 5 O MAS AÑOS-SIN VARIEDAD	S	1,66	1,66
160000025938062	21-068-001-00022-0001	62000	PASTOS PERMANENTES DE 5 O MAS AÑOS-SIN VARIEDAD	S	12,52	12,52
160000025938063	21-068-001-00023-0001	62000	PASTOS PERMANENTES DE 5 O MAS AÑOS-SIN VARIEDAD	S	14,76	14,76
160000025938066	21-068-001-00023-0004	62000	PASTOS PERMANENTES DE 5 O MAS AÑOS-SIN VARIEDAD	S	10,53	10,53

Tener suscrito o haber tenido suscrito convenio de colaboración con el proyecto LIFE+	PUNTOS: 0,00	N
Porcentaje de superficie determinada de la explotación bajo sistemas de producción integrada ganadera o producción ecológica	PUNTOS: 4,00	100.0%

REF.	REFERENCIA SIGPAC	CULTIVO	DESCRIPCIÓN CULTIVO	S/R	SUP. PROPUESTA (ha)	SUP. CUMPLE (ha)
160000025938055	21-068-001-00013-0001	62000	PASTOS PERMANENTES DE 5 O MAS AÑOS-SIN VARIEDAD	S	8,11	8,11
160000025938065	21-068-001-00018-0006	62000	PASTOS PERMANENTES DE 5 O MAS AÑOS-SIN VARIEDAD	S	1,66	1,66
160000025938062	21-068-001-00022-0001	62000	PASTOS PERMANENTES DE 5 O MAS AÑOS-SIN VARIEDAD	S	12,52	12,52
160000025938063	21-068-001-00023-0001	62000	PASTOS PERMANENTES DE 5 O MAS AÑOS-SIN VARIEDAD	S	14,76	14,76
160000025938066	21-068-001-00023-0004	62000	PASTOS PERMANENTES DE 5 O MAS AÑOS-SIN VARIEDAD	S	10,53	10,53

Porcentaje de carga ganadera con especies rumiantes	PUNTOS: 1,00	60.9%
---	---------------------	-------

EXPLOTACIÓN	ESPECIE	RUMIANTE	UGMs
ES210160000109	PORCINO	NO	0
ES210690000123	BOVINA	SI	70.49
ES210690000123	PORCINO	NO	44.66
ES210690000244	PORCINO	NO	0.6

Porcentaje de carga ganadera con especies ovina	PUNTOS: 0,00	0.0%
---	---------------------	------

EXPLOTACIÓN	ESPECIE	OVINA	UGMs
ES210160000109	PORCINO	NO	0

<u>EXPLOTACIÓN</u>	<u>ESPECIE</u>	<u>OVINA</u>	<u>UGMs</u>
ES210690000123	BOVINA	NO	70.49
ES210690000123	PORCINO	NO	44.66
ES210690000244	PORCINO	NO	0.6

Pendiente media de la explotación

PUNTOS: 3,00 26.01%

<u>REF.</u>	<u>REFERENCIA SIGPAC</u>	<u>CULTIVO</u>	<u>DESCRIPCIÓN CULTIVO</u>	<u>S/R</u>	<u>PENDIENTE MEDIA (%)</u>	<u>SUP. PROPUESTA (ha)</u>
1600000025938055	21-068-001-00013-0001	62000	PASTOS PERMANENTES DE 5 O MAS AÑOS-SIN VARIEDAD	S	25,11	8,11
1600000025938065	21-068-001-00018-0006	62000	PASTOS PERMANENTES DE 5 O MAS AÑOS-SIN VARIEDAD	S	12,13	1,66
1600000025938062	21-068-001-00022-0001	62000	PASTOS PERMANENTES DE 5 O MAS AÑOS-SIN VARIEDAD	S	29,23	12,52
1600000025938063	21-068-001-00023-0001	62000	PASTOS PERMANENTES DE 5 O MAS AÑOS-SIN VARIEDAD	S	25,12	14,76
1600000025938066	21-068-001-00023-0004	62000	PASTOS PERMANENTES DE 5 O MAS AÑOS-SIN VARIEDAD	S	26,32	10,53



<u>APELLIDOS Y NOMBRE / RAZÓN SOCIAL</u>	<u>NIF</u>	<u>EXPEDIENTE</u>	<u>PROPUESTA</u>
SUAREZ TEJEIRO JOSE JOAQUIN	28727933J	5007529	ADMITIDO
<u>SOLICITA ACTUACIÓN 1</u>	<u>SOLICITA ACTUACIÓN 2</u>	<u>PROPUESTA ACTUACIÓN 2</u>	<u>SOLICITA ACTUACIÓN 3</u>
NO	SI	ADMITIDO	NO

DETALLE DE ACTUACIÓN 2

IMPORTE POR ANUALIDAD

	<u>SUPERFICIE PROPUESTA</u>	<u>SUPERFICIE SUBVENCIONABLE</u>	<u>2016</u>	<u>2017</u>	<u>2018</u>	<u>2019</u>	<u>2020</u>
IMPORTE MÁXIMO	42,25	42,25	4.009,95 €	4.009,95 €	4.009,95 €	4.009,95 €	4.009,95 €
IMPORTE MEDIO DE TRANSFERENCIA (€/ha)			94,91 €	94,91 €	94,91 €	94,91 €	94,91 €

RECINTOS PROPUESTOS

<u>REF.</u>	<u>REFERENCIA SIGPAC</u>	<u>CULTIVO</u>	<u>DESCRIPCIÓN CULTIVO</u>	<u>S/R</u>	<u>PEND. MEDIA (%)</u>	<u>SUP. DEC. (ha)</u>	<u>SUP. BRUTA (ha)</u>	<u>CAP (%)</u>	<u>SUP. NETA (ha)</u>	<u>SUP. DEC. ADMIN. (ha)</u>	<u>SUP. CAMPO (ha)</u>	<u>SUP. CALC. (ha)</u>
1600000026252031	21-068-003-00001-0001	62000	PASTOS PERMANENTES DE 5 O MAS AÑOS-SIN VARIEDAD	S	3,42	42,25	76,81	55,00	42,25	42,25		42,25

INCIDENCIAS

INCIDENCIA DESCRIPCIÓN

80866 La superficie que figura en la capa de formación adehesada para el recinto, es inferior a la superficie por la que se solicita la ayuda para el recinto
 Ref:1600000026252031 Recinto:21-068-003-00001-001 Cultivo:62000 PASTOS PERMANENTES DE 5 O MAS AÑOS-SIN VARIEDAD
 Secano Sup. Dec. Adm.:124,68 Sup. Censo Bruta:76,81

DETALLE DE SUPERFICIE DE FORMACIÓN ADEHESADA EN EL CENSO DE DEHESAS

<u>REF.</u>	<u>REFERENCIA SIGPAC</u>	<u>SUP. BRUTA (ha)</u>	<u>CAP (%)</u>	<u>SUP. NETA (ha)</u>
1600000026252029	21-016-005-00011-0002	5,77	65,00	3,75
1600000026252030	21-068-003-00001-0013	1,01	55,00	0,55
1600000026252031	21-068-003-00001-0001	121,04	65,00	78,68
1600000026252032	21-068-003-00009-0001	11,25	25,00	2,81
1600000026252033	21-068-003-00001-0003	0,62	100,00	0,62
1600000026252034	21-068-003-00001-0002	0,08	75,00	0,06
TOTAL		139,77		86,47

RESUMEN CRITERIOS DE SELECCIÓN

10.1.3 Conservación y mejora de pastos en sistemas de dehesas.

PUNTOS: 9,00

	<u>PUNTOS</u>	
Plan de Gestión Integral de Dehesas oficialmente aprobado	0,00	N
Porcentaje de superficie determinada en Red Natura 2000	4,00	100.0%
Tener suscrito o haber tenido suscrito convenio de colaboración con el proyecto LIFE+	0,00	N
Porcentaje de superficie determinada de la explotación bajo sistemas de producción integrada ganadera o producción ecológica	4,00	100.0%
Porcentaje de carga ganadera con especies rumiantes	0,00	35.29%
Porcentaje de carga ganadera con especies ovina	0,00	0.0%
Pendiente media de la explotación	1,00	3.42%



DETALLE CRITERIOS DE SELECCIÓN

10.1.3 Conservación y mejora de pastos en sistemas de dehesas. PUNTOS: 9,00

Plan de Gestión Integral de Dehesas oficialmente aprobado PUNTOS: 0,00 N

Porcentaje de superficie determinada en Red Natura 2000 PUNTOS: 4,00 100.0%

REF.	REFERENCIA SIGPAC	CULTIVO	DESCRIPCIÓN CULTIVO	S/R	SUP. PROPUESTA (ha)	SUP. CUMPLE (ha)
1600000026252031	21-068-003-00001-0001	62000	PASTOS PERMANENTES DE 5 O MAS AÑOS-SIN VARIEDAD	S	42,25	42,25

Tener suscrito o haber tenido suscrito convenio de colaboración con el proyecto LIFE+ PUNTOS: 0,00 N

Porcentaje de superficie determinada de la explotación bajo sistemas de producción integrada ganadera o producción ecológica PUNTOS: 4,00 100.0%

REF.	REFERENCIA SIGPAC	CULTIVO	DESCRIPCIÓN CULTIVO	S/R	SUP. PROPUESTA (ha)	SUP. CUMPLE (ha)
1600000026252031	21-068-003-00001-0001	62000	PASTOS PERMANENTES DE 5 O MAS AÑOS-SIN VARIEDAD	S	42,25	42,25

Porcentaje de carga ganadera con especies rumiantes PUNTOS: 0,00 35.29%

EXPLOTACIÓN	ESPECIE	RUMIANTE	UGMs
ES210690000007	PORCINO	NO	33
ES210690000008	PORCINO	NO	16.44
ES210690000289	BOVINA	SI	26.96

Porcentaje de carga ganadera con especies ovina PUNTOS: 0,00 0.0%

EXPLOTACIÓN	ESPECIE	OVINA	UGMs
ES210690000007	PORCINO	NO	33
ES210690000008	PORCINO	NO	16.44
ES210690000289	BOVINA	NO	26.96

Pendiente media de la explotación PUNTOS: 1,00 3.42%

REF.	REFERENCIA SIGPAC	CULTIVO	DESCRIPCIÓN CULTIVO	S/R	PENDIENTE MEDIA (%)	SUP. PROPUESTA (ha)
1600000026252031	21-068-003-00001-0001	62000	PASTOS PERMANENTES DE 5 O MAS AÑOS-SIN VARIEDAD	S	3,42	42,25



<u>APELLIDOS Y NOMBRE / RAZÓN SOCIAL</u>	<u>NIF</u>	<u>EXPEDIENTE</u>	<u>PROPUESTA</u>
SUAREZ TEJEIRO MIGUEL ANGEL	28900741E	5007527	ADMITIDO
<u>SOLICITA ACTUACIÓN 1</u>	<u>SOLICITA ACTUACIÓN 2</u>	<u>PROPUESTA ACTUACIÓN 2</u>	<u>SOLICITA ACTUACIÓN 3</u>
NO	SI	ADMITIDO	NO

DETALLE DE ACTUACIÓN 2

IMPORTES POR ANUALIDAD

	<u>SUPERFICIE PROPUESTA</u>	<u>SUPERFICIE SUBVENCIONABLE</u>	<u>2016</u>	<u>2017</u>	<u>2018</u>	<u>2019</u>	<u>2020</u>
IMPORTE MÁXIMO	58,22	50,00	4.745,50 €	4.745,50 €	4.745,50 €	4.745,50 €	4.745,50 €
IMPORTE MEDIO DE TRANSFERENCIA (€/ha)			81,51 €	81,51 €	81,51 €	81,51 €	81,51 €

RECINTOS PROPUESTOS

<u>REF.</u>	<u>REFERENCIA SIGPAC</u>	<u>CULTIVO</u>	<u>DESCRIPCIÓN CULTIVO</u>	<u>S/R</u>	<u>PEND. MEDIA (%)</u>	<u>SUP. DEC. (ha)</u>	<u>SUP. BRUTA (ha)</u>	<u>CAP (%)</u>	<u>SUP. NETA (ha)</u>	<u>SUP. DEC. ADMIN. (ha)</u>	<u>SUP. CAMPO (ha)</u>	<u>SUP. CALC. (ha)</u>
1600000026252389	21-068-001-00006-0004	62000	PASTOS PERMANENTES DE 5 O MAS AÑOS-SIN VARIEDAD	S	24,91	0,63	0,84	75,00	0,63	0,63		0,63
1600000026252391	21-016-007-00158-0001	62000	PASTOS PERMANENTES DE 5 O MAS AÑOS-SIN VARIEDAD	S	12,86	4,68	6,08	75,00	4,56	4,56		4,56
1600000026252393	21-068-002-00033-0002	62000	PASTOS PERMANENTES DE 5 O MAS AÑOS-SIN VARIEDAD	S	33,50	21,86	29,28	74,66	21,86	21,86		21,86
1600000026252402	21-068-001-00006-0004	62000	PASTOS PERMANENTES DE 5 O MAS AÑOS-SIN VARIEDAD	S	24,91	6,46	9,77	65,00	6,35	6,35		6,35
1600000026252404	21-068-002-00032-0001	62000	PASTOS PERMANENTES DE 5 O MAS AÑOS-SIN VARIEDAD	S	13,39	24,82	38,19	65,00	24,82	24,82		24,82


INCIDENCIAS

INCIDENCIA DESCRIPCIÓN

- 80861 Superficie solicitada mayor a la superficie máxima permitida para la operación.(50has)
Sup. Resuelta:58,22
- 80866 La superficie que figura en la capa de formación adhesionada para el recinto, es inferior a la superficie por la que se solicita la ayuda para el recinto
Ref:1600000026252389 Recinto:21-068-001-00006-004 Cultivo:62000 PASTOS PERMANENTES DE 5 O MAS AÑOS-SIN VARIEDAD Secano Sup. Dec. Adm.:14,3 Sup. Censo Bruta:0,84
Ref:1600000026252391 Recinto:21-016-007-00158-001 Cultivo:62000 PASTOS PERMANENTES DE 5 O MAS AÑOS-SIN VARIEDAD Secano Sup. Dec. Adm.:6,24 Sup. Censo Bruta:6,08
Ref:1600000026252393 Recinto:21-068-002-00033-002 Cultivo:62000 PASTOS PERMANENTES DE 5 O MAS AÑOS-SIN VARIEDAD Secano Sup. Dec. Adm.:34,44 Sup. Censo Bruta:29,28
Ref:1600000026252402 Recinto:21-068-001-00006-004 Cultivo:62000 PASTOS PERMANENTES DE 5 O MAS AÑOS-SIN VARIEDAD Secano Sup. Dec. Adm.:9,94 Sup. Censo Bruta:9,77
Ref:1600000026252404 Recinto:21-068-002-00032-001 Cultivo:62000 PASTOS PERMANENTES DE 5 O MAS AÑOS-SIN VARIEDAD Secano Sup. Dec. Adm.:46,3 Sup. Censo Bruta:38,19

DETALLE DE SUPERFICIE DE FORMACIÓN ADEHESADA EN EL CENSO DE DEHESAS

<u>REF.</u>	<u>REFERENCIA SIGPAC</u>	<u>SUP. BRUTA (ha)</u>	<u>CAP (%)</u>	<u>SUP. NETA (ha)</u>
1600000026252388	21-016-006-00045-0002	2,06	75,00	1,54
1600000026252389	21-068-001-00006-0004	1,43	35,00	0,50
1600000026252390	21-016-007-00148-0003	40,78	75,00	30,59
1600000026252391	21-016-007-00158-0001	6,08	75,00	4,56
1600000026252392	21-016-007-00156-0001	0,87	0,00	0,00
1600000026252393	21-068-002-00033-0002	29,33	75,00	22,00
1600000026252394	21-016-006-00090-0001	4,10	55,00	2,25
1600000026252395	21-016-006-00100-0001	1,73	75,00	1,30
1600000026252396	21-068-002-00051-0015	1,45	65,00	0,94
1600000026252397	21-068-002-00051-0013	26,13	85,00	22,21
1600000026252399	21-068-002-00051-0016	0,45	100,00	0,45
1600000026252400	21-068-002-00051-0006	2,20	75,00	1,65
1600000026252401	21-068-002-00051-0017	0,18	25,00	0,05
1600000026252402	21-068-001-00006-0004	9,77	65,00	6,35
1600000026252403	21-068-002-00051-0007	0,18	75,00	0,14
1600000026252404	21-068-002-00032-0001	38,97	65,00	25,33
1600000026252405	21-068-002-00051-0001	25,52	55,00	14,04
TOTAL		191,23		133,90



RESUMEN CRITERIOS DE SELECCIÓN

10.1.3 Conservación y mejora de pastos en sistemas de dehesas. PUNTOS: 14,00

	PUNTOS	
Plan de Gestión Integral de Dehesas oficialmente aprobado	0,00	N
Porcentaje de superficie determinada en Red Natura 2000	4,00	100.0%
Tener suscrito o haber tenido suscrito convenio de colaboración con el proyecto LIFE+	0,00	N
Porcentaje de superficie determinada de la explotación bajo sistemas de producción integrada ganadera o producción ecológica	4,00	100.0%
Porcentaje de carga ganadera con especies rumiantes	3,00	100.0%
Porcentaje de carga ganadera con especies ovina	0,00	0.0%
Pendiente media de la explotación	3,00	22.28%

DETALLE CRITERIOS DE SELECCIÓN

10.1.3 Conservación y mejora de pastos en sistemas de dehesas. PUNTOS: 14,00

Plan de Gestión Integral de Dehesas oficialmente aprobado	PUNTOS: 0,00	N
Porcentaje de superficie determinada en Red Natura 2000	PUNTOS: 4,00	100.0%

REF.	REFERENCIA SIGPAC	CULTIVO	DESCRIPCIÓN CULTIVO	S/R	SUP. PROPUESTA (ha)	SUP. CUMPLE (ha)
1600000026252391	21-016-007-00158-0001	62000	PASTOS PERMANENTES DE 5 O MAS AÑOS-SIN VARIEDAD	S	4,56	4,56
1600000026252389	21-068-001-00006-0004	62000	PASTOS PERMANENTES DE 5 O MAS AÑOS-SIN VARIEDAD	S	0,63	0,63
1600000026252402	21-068-001-00006-0004	62000	PASTOS PERMANENTES DE 5 O MAS AÑOS-SIN VARIEDAD	S	6,35	6,35
1600000026252404	21-068-002-00032-0001	62000	PASTOS PERMANENTES DE 5 O MAS AÑOS-SIN VARIEDAD	S	24,82	24,82
1600000026252393	21-068-002-00033-0002	62000	PASTOS PERMANENTES DE 5 O MAS AÑOS-SIN VARIEDAD	S	21,86	21,86

Tener suscrito o haber tenido suscrito convenio de colaboración con el proyecto LIFE+	PUNTOS: 0,00	N
Porcentaje de superficie determinada de la explotación bajo sistemas de producción integrada ganadera o producción ecológica	PUNTOS: 4,00	100.0%

REF.	REFERENCIA SIGPAC	CULTIVO	DESCRIPCIÓN CULTIVO	S/R	SUP. PROPUESTA (ha)	SUP. CUMPLE (ha)
1600000026252391	21-016-007-00158-0001	62000	PASTOS PERMANENTES DE 5 O MAS AÑOS-SIN VARIEDAD	S	4,56	4,56
1600000026252389	21-068-001-00006-0004	62000	PASTOS PERMANENTES DE 5 O MAS AÑOS-SIN VARIEDAD	S	0,63	0,63
1600000026252402	21-068-001-00006-0004	62000	PASTOS PERMANENTES DE 5 O MAS AÑOS-SIN VARIEDAD	S	6,35	6,35
1600000026252404	21-068-002-00032-0001	62000	PASTOS PERMANENTES DE 5 O MAS AÑOS-SIN VARIEDAD	S	24,82	24,82
1600000026252393	21-068-002-00033-0002	62000	PASTOS PERMANENTES DE 5 O MAS AÑOS-SIN VARIEDAD	S	21,86	21,86

Porcentaje de carga ganadera con especies rumiantes	PUNTOS: 3,00	100.0%
--	---------------------	--------

EXPLORACIÓN	ESPECIE	RUMIANTE	UGMs
ES210690000007	BOVINA	SI	37.17

Porcentaje de carga ganadera con especies ovina	PUNTOS: 0,00	0.0%
--	---------------------	------

EXPLORACIÓN	ESPECIE	OVINA	UGMs
ES210690000007	BOVINA	NO	37.17

Pendiente media de la explotación	PUNTOS: 3,00	22.28%
--	---------------------	--------

REF.	REFERENCIA SIGPAC	CULTIVO	DESCRIPCIÓN CULTIVO	S/R	PENDIENTE		SUP.
					MEDIA (%)	PROPUESTA	(ha)
160000026252391	21-016-007-00158-0001	62000	PASTOS PERMANENTES DE 5 O MAS AÑOS-SIN VARIEDAD	S	12,86		4,56
160000026252389	21-068-001-00006-0004	62000	PASTOS PERMANENTES DE 5 O MAS AÑOS-SIN VARIEDAD	S	24,91		0,63
160000026252402	21-068-001-00006-0004	62000	PASTOS PERMANENTES DE 5 O MAS AÑOS-SIN VARIEDAD	S	24,91		6,35
160000026252404	21-068-002-00032-0001	62000	PASTOS PERMANENTES DE 5 O MAS AÑOS-SIN VARIEDAD	S	13,39		24,82
160000026252393	21-068-002-00033-0002	62000	PASTOS PERMANENTES DE 5 O MAS AÑOS-SIN VARIEDAD	S	33,50		21,86



<u>APELLIDOS Y NOMBRE / RAZÓN SOCIAL</u>	<u>NIF</u>	<u>EXPEDIENTE</u>	<u>PROPUESTA</u>
SUÑER CARRASCO MARIA CARMEN	29054189Z	5008466	ADMITIDO
<u>SOLICITA ACTUACIÓN 1</u>	<u>SOLICITA ACTUACIÓN 2</u>	<u>PROPUESTA ACTUACIÓN 2</u>	<u>SOLICITA ACTUACIÓN 3</u>
NO	SI	ADMITIDO	NO

DETALLE DE ACTUACIÓN 2

IMPORTES POR ANUALIDAD

	<u>SUPERFICIE PROPUESTA</u>	<u>SUPERFICIE SUBVENCIONABLE</u>	<u>2016</u>	<u>2017</u>	<u>2018</u>	<u>2019</u>	<u>2020</u>
IMPORTE MÁXIMO	47,85	47,85	4.541,44 €	4.541,44 €	4.541,44 €	4.541,44 €	4.541,44 €
IMPORTE MEDIO DE TRANSFERENCIA (€/ha)			94,91 €	94,91 €	94,91 €	94,91 €	94,91 €

RECINTOS PROPUESTOS

<u>REF.</u>	<u>REFERENCIA SIGPAC</u>	<u>CULTIVO</u>	<u>DESCRIPCIÓN CULTIVO</u>	<u>S/R</u>	<u>PEND. MEDIA (%)</u>	<u>SUP. DEC. (ha)</u>	<u>SUP. BRUTA (ha)</u>	<u>CAP (%)</u>	<u>SUP. NETA (ha)</u>	<u>SUP. DEC. ADMIN. (ha)</u>	<u>SUP. CAMPO (ha)</u>	<u>SUP. CALC. (ha)</u>
1600000026085256	21-058-012-00017-0009	62000	PASTOS PERMANENTES DE 5 O MAS AÑOS-SIN VARIEDAD	S	14,91	27,97	32,91	85,00	27,97	27,97		27,97
1600000026085259	21-058-012-00017-0019	62000	PASTOS PERMANENTES DE 5 O MAS AÑOS-SIN VARIEDAD	S	15,53	14,90	17,53	85,00	14,90	14,90		14,90
1600000026085260	21-058-012-00010-0017	62000	PASTOS PERMANENTES DE 5 O MAS AÑOS-SIN VARIEDAD	S	4,97	0,02	0,05	35,00	0,02	0,02		0,02
1600000026085262	21-058-012-00016-0005	62000	PASTOS PERMANENTES DE 5 O MAS AÑOS-SIN VARIEDAD	S	5,46	0,05	0,05	100,00	0,05	0,05		0,05
1600000026085279	21-058-012-00018-0006	62000	PASTOS PERMANENTES DE 5 O MAS AÑOS-SIN VARIEDAD	S	20,79	4,91	6,55	75,00	4,91	4,91		4,91

INCIDENCIAS

INCIDENCIA DESCRIPCIÓN

80866 La superficie que figura en la capa de formación adherada para el recinto, es inferior a la superficie por la que se solicita la ayuda para el recinto
 Ref:1600000026085256 Recinto:21-058-012-00017-009 Cultivo:62000 PASTOS PERMANENTES DE 5 O MAS AÑOS-SIN VARIEDAD Secano Sup. Dec. Adm.:37,04 Sup. Censo Bruta:32,91
 Ref:1600000026085259 Recinto:21-058-012-00017-019 Cultivo:62000 PASTOS PERMANENTES DE 5 O MAS AÑOS-SIN VARIEDAD Secano Sup. Dec. Adm.:20,6 Sup. Censo Bruta:17,53
 Ref:1600000026085260 Recinto:21-058-012-00010-017 Cultivo:62000 PASTOS PERMANENTES DE 5 O MAS AÑOS-SIN VARIEDAD Secano Sup. Dec. Adm.:0,06 Sup. Censo Bruta:0,05
 Ref:1600000026085262 Recinto:21-058-012-00016-005 Cultivo:62000 PASTOS PERMANENTES DE 5 O MAS AÑOS-SIN VARIEDAD Secano Sup. Dec. Adm.:0,07 Sup. Censo Bruta:0,05
 Ref:1600000026085279 Recinto:21-058-012-00018-006 Cultivo:62000 PASTOS PERMANENTES DE 5 O MAS AÑOS-SIN VARIEDAD Secano Sup. Dec. Adm.:9,4 Sup. Censo Bruta:6,55



DETALLE DE SUPERFICIE DE FORMACIÓN ADEHESADA EN EL CENSO DE DEHESAS

REF.	REFERENCIA SIGPAC	SUP. BRUTA (ha)	CAP (%)	SUP. NETA (ha)
160000026085249	21-058-012-00010-0012	0,10	100,00	0,10
160000026085250	21-058-012-00010-0014	9,83	100,00	9,83
160000026085251	21-058-012-00010-0018	0,20	0,00	0,00
160000026085252	21-058-012-00019-0003	8,28	85,00	7,04
160000026085253	21-058-012-00010-0009	4,19	85,00	3,56
160000026085254	21-058-012-00010-0020	4,73	85,00	4,02
160000026085255	21-058-012-00017-0004	0,01	0,00	0,00
160000026085256	21-058-012-00017-0009	32,91	85,00	27,97
160000026085257	21-058-012-00017-0004	0,41	0,00	0,00
160000026085258	21-058-012-00010-0016	0,22	75,00	0,16
160000026085259	21-058-012-00017-0019	17,53	85,00	14,90
160000026085260	21-058-012-00010-0017	0,05	45,00	0,02
160000026085262	21-058-012-00016-0005	0,05	100,00	0,05
160000026085263	21-058-012-00016-0001	14,79	100,00	14,79
160000026085266	21-058-012-00017-0012	12,91	0,00	0,00
160000026085267	21-058-012-09006-0001	0,01	0,00	0,00
160000026085268	21-058-011-00085-0017	4,10	0,00	0,00
160000026085269	21-058-012-09006-0001	0,01	0,00	0,00
160000026085270	21-058-012-00006-0034	1,23	0,00	0,00
160000026085271	21-058-012-00017-0005	0,01	0,00	0,00
160000026085273	21-058-012-00018-0003	0,68	25,00	0,17
160000026085274	21-058-012-00017-0018	0,21	0,00	0,00
160000026085276	21-058-012-00017-0011	0,72	100,00	0,72
160000026085277	21-058-012-00017-0010	0,01	0,00	0,00
160000026085279	21-058-012-00018-0006	6,55	85,00	5,57
160000026085280	21-058-012-00018-0005	0,15	55,00	0,08
160000026085282	21-058-012-00017-0016	5,05	0,00	0,00
160000026085286	21-058-012-09006-0001	0,12	0,00	0,00
160000026085288	21-058-012-00018-0001	0,10	0,00	0,00
160000026085289	21-058-012-00010-0006	0,08	0,00	0,00
160000026085291	21-058-012-00008-0020	0,03	65,00	0,02
160000026085292	21-058-012-00006-0029	0,09	0,00	0,00
160000026085293	21-058-012-00018-0002	0,06	0,00	0,00
160000026085294	21-058-012-00017-0006	0,11	0,00	0,00
160000026085295	21-058-011-00087-0002	1,86	100,00	1,86
160000026085296	21-058-012-00006-0005	0,03	100,00	0,03
160000026085297	21-058-012-00006-0007	0,08	100,00	0,08
160000026085300	21-058-012-00006-0035	0,39	0,00	0,00
160000026085302	21-058-012-00010-0004	0,02	0,00	0,00
160000026085303	21-058-012-00010-0018	0,02	0,00	0,00
160000026085305	21-058-012-00017-0017	0,01	0,00	0,00
160000026085306	21-058-012-09006-0001	0,20	0,00	0,00
160000026085308	21-058-012-80004-0001	0,07	0,00	0,00
160000026085310	21-058-011-09013-0001	0,05	0,00	0,00
160000026085312	21-058-012-00010-0003	0,16	0,00	0,00
160000026085313	21-058-011-00085-0007	0,39	0,00	0,00
160000026085314	21-058-011-00085-0013	0,81	85,00	0,69
160000026085315	21-058-011-00085-0015	0,87	100,00	0,87
160000026085316	21-058-011-00085-0016	28,33	100,00	28,33
TOTAL		158,82		120,86

RESUMEN CRITERIOS DE SELECCIÓN

10.1.3 Conservación y mejora de pastos en sistemas de dehesas.

PUNTOS: 7,00

	PUNTOS	
Plan de Gestión Integral de Dehesas oficialmente aprobado	0,00	N
Porcentaje de superficie determinada en Red Natura 2000	0,00	0.0%
Tener suscrito o haber tenido suscrito convenio de colaboración con el proyecto LIFE+	0,00	N
Porcentaje de superficie determinada de la explotación bajo sistemas de producción integrada ganadera o	4,00	100.0%

	PUNTOS	CUMPLE
producción ecológica		
Porcentaje de carga ganadera con especies rumiantes	0,00	34.61%
Porcentaje de carga ganadera con especies ovina	0,00	0.0%
Pendiente media de la explotación	3,00	15.69%

DETALLE CRITERIOS DE SELECCIÓN

10.1.3 Conservación y mejora de pastos en sistemas de dehesas. PUNTOS: 7,00

Plan de Gestión Integral de Dehesas oficialmente aprobado	PUNTOS:	0,00	N
Porcentaje de superficie determinada en Red Natura 2000	PUNTOS:	0,00	0.0%

REF.	REFERENCIA SIGPAC	CULTIVO	DESCRIPCIÓN CULTIVO	S/R	SUP. PROPUESTA (ha)	SUP. CUMPLE (ha)
1600000026085260	21-058-012-00010-0017	62000	PASTOS PERMANENTES DE 5 O MAS AÑOS-SIN VARIEDAD	S	0,02	0,00
1600000026085262	21-058-012-00016-0005	62000	PASTOS PERMANENTES DE 5 O MAS AÑOS-SIN VARIEDAD	S	0,05	0,00
1600000026085256	21-058-012-00017-0009	62000	PASTOS PERMANENTES DE 5 O MAS AÑOS-SIN VARIEDAD	S	27,97	0,00
1600000026085259	21-058-012-00017-0019	62000	PASTOS PERMANENTES DE 5 O MAS AÑOS-SIN VARIEDAD	S	14,90	0,00
1600000026085279	21-058-012-00018-0006	62000	PASTOS PERMANENTES DE 5 O MAS AÑOS-SIN VARIEDAD	S	4,91	0,00

Tener suscrito o haber tenido suscrito convenio de colaboración con el proyecto LIFE+	PUNTOS:	0,00	N
---	---------	------	---

Porcentaje de superficie determinada de la explotación bajo sistemas de producción integrada ganadera o producción ecológica	PUNTOS:	4,00	100.0%
--	---------	------	--------

REF.	REFERENCIA SIGPAC	CULTIVO	DESCRIPCIÓN CULTIVO	S/R	SUP. PROPUESTA (ha)	SUP. CUMPLE (ha)
1600000026085260	21-058-012-00010-0017	62000	PASTOS PERMANENTES DE 5 O MAS AÑOS-SIN VARIEDAD	S	0,02	0,02
1600000026085262	21-058-012-00016-0005	62000	PASTOS PERMANENTES DE 5 O MAS AÑOS-SIN VARIEDAD	S	0,05	0,05
1600000026085256	21-058-012-00017-0009	62000	PASTOS PERMANENTES DE 5 O MAS AÑOS-SIN VARIEDAD	S	27,97	27,97
1600000026085259	21-058-012-00017-0019	62000	PASTOS PERMANENTES DE 5 O MAS AÑOS-SIN VARIEDAD	S	14,90	14,90
1600000026085279	21-058-012-00018-0006	62000	PASTOS PERMANENTES DE 5 O MAS AÑOS-SIN VARIEDAD	S	4,91	4,91

Porcentaje de carga ganadera con especies rumiantes	PUNTOS:	0,00	34.61%
---	---------	------	--------

EXPLOTACIÓN	ESPECIE	RUMIANTE	UGMs
ES210580000057	BOVINA	SI	26.74
ES210580000057	CAPRINA	SI	19.8
ES210580000057	PORCINO	NO	87.93

Porcentaje de carga ganadera con especies ovina	PUNTOS:	0,00	0.0%
---	---------	------	------

EXPLOTACIÓN	ESPECIE	OVINA	UGMs
ES210580000057	BOVINA	NO	26.74
ES210580000057	CAPRINA	NO	19.8
ES210580000057	PORCINO	NO	87.93

Pendiente media de la explotación	PUNTOS:	3,00	15.69%
-----------------------------------	---------	------	--------

REF.	REFERENCIA SIGPAC	CULTIVO	DESCRIPCIÓN CULTIVO	S/R	PENDIENTE MEDIA (%)	SUP. PROPUESTA (ha)
1600000026085260	21-058-012-00010-0017	62000	PASTOS PERMANENTES DE 5 O MAS AÑOS-SIN	S	4,97	0,02

REF.	REFERENCIA SIGPAC	CULTIVO	DESCRIPCIÓN CULTIVO	PENDIENTE		SUP.
				S/R	MEDIA (%)	PROPUESTA (ha)
160000026085262	21-058-012-00016-0005	62000	VARIEDAD PASTOS PERMANENTES DE 5 O MAS AÑOS-SIN VARIEDAD	S	5,46	0,05
160000026085256	21-058-012-00017-0009	62000	PASTOS PERMANENTES DE 5 O MAS AÑOS-SIN VARIEDAD	S	14,91	27,97
160000026085259	21-058-012-00017-0019	62000	PASTOS PERMANENTES DE 5 O MAS AÑOS-SIN VARIEDAD	S	15,53	14,90
160000026085279	21-058-012-00018-0006	62000	PASTOS PERMANENTES DE 5 O MAS AÑOS-SIN VARIEDAD	S	20,79	4,91



<u>APELLIDOS Y NOMBRE / RAZÓN SOCIAL</u>	<u>NIF</u>	<u>EXPEDIENTE</u>	<u>PROPUESTA</u>
TEJEIRO DELGADO MARIA DEL CARMEN	28276785X	5007532	ADMITIDO
<u>SOLICITA ACTUACIÓN 1</u>	<u>SOLICITA ACTUACIÓN 2</u>	<u>PROPUESTA ACTUACIÓN 2</u>	<u>SOLICITA ACTUACIÓN 3</u>
NO	SI	ADMITIDO	NO

DETALLE DE ACTUACIÓN 2

IMPORTES POR ANUALIDAD

	<u>SUPERFICIE PROPUESTA</u>	<u>SUPERFICIE SUBVENCIONABLE</u>	<u>2016</u>	<u>2017</u>	<u>2018</u>	<u>2019</u>	<u>2020</u>
IMPORTE MÁXIMO	49,93	49,93	4.738,86 €	4.738,86 €	4.738,86 €	4.738,86 €	4.738,86 €
IMPORTE MEDIO DE TRANSFERENCIA (€/ha)			94,91 €	94,91 €	94,91 €	94,91 €	94,91 €

RECINTOS PROPUESTOS

<u>REF.</u>	<u>REFERENCIA SIGPAC</u>	<u>CULTIVO</u>	<u>DESCRIPCIÓN CULTIVO</u>	<u>S/R</u>	<u>PEND. MEDIA (%)</u>	<u>SUP. DEC. (ha)</u>	<u>SUP. BRUTA (ha)</u>	<u>CAP (%)</u>	<u>SUP. NETA (ha)</u>	<u>SUP. DEC. ADMIN. (ha)</u>	<u>SUP. CAMPO (ha)</u>	<u>SUP. CALC. (ha)</u>
1600000026252591	21-068-003-00003-0001	62000	PASTOS PERMANENTES DE 5 O MAS AÑOS-SIN VARIEDAD	S	8,77	49,93	76,82	65,00	49,93	49,93		49,93

INCIDENCIAS

INCIDENCIA DESCRIPCIÓN

80866 La superficie que figura en la capa de formación adehesada para el recinto, es inferior a la superficie por la que se solicita la ayuda para el recinto
 Ref:1600000026252591 Recinto:21-068-003-00003-001 Cultivo:62000 PASTOS PERMANENTES DE 5 O MAS AÑOS-SIN VARIEDAD
 Secano Sup. Dec. Adm.:82,54 Sup. Censo Bruta:76,82

DETALLE DE SUPERFICIE DE FORMACIÓN ADEHESADA EN EL CENSO DE DEHESAS

<u>REF.</u>	<u>REFERENCIA SIGPAC</u>	<u>SUP. BRUTA (ha)</u>	<u>CAP (%)</u>	<u>SUP. NETA (ha)</u>
1600000026252590	21-016-006-00100-0002	0,06	100,00	0,06
1600000026252591	21-068-003-00003-0001	80,10	65,00	52,06
1600000026252592	21-068-003-00010-0001	12,97	35,00	4,54
1600000026252596	21-068-020-00454-0020	0,06	100,00	0,06
1600000026252597	21-068-002-00011-0001	30,03	100,00	30,03
1600000026252598	21-068-020-00454-0015	0,14	100,00	0,14
1600000026252599	21-068-003-00003-0001	20,85	65,00	13,55
1600000026252600	21-068-003-00003-0001	28,09	65,00	18,26
1600000026252602	21-068-020-00454-0024	0,11	100,00	0,11
1600000026252603	21-068-020-00454-0002	6,41	100,00	6,41
1600000026252604	21-068-020-00454-0025	12,18	100,00	12,18
1600000026252608	21-068-020-00454-0018	0,01	100,00	0,01
1600000026252609	21-068-020-00454-0006	0,18	100,00	0,18
1600000026252612	21-068-020-00454-0007	0,05	100,00	0,05
TOTAL		191,24		137,64

RESUMEN CRITERIOS DE SELECCIÓN

10.1.3 Conservación y mejora de pastos en sistemas de dehesas. PUNTOS: 10,00

	<u>PUNTOS</u>	
Plan de Gestión Integral de Dehesas oficialmente aprobado	0,00	N
Porcentaje de superficie determinada en Red Natura 2000	4,00	100.0%
Tener suscrito o haber tenido suscrito convenio de colaboración con el proyecto LIFE+	0,00	N
Porcentaje de superficie determinada de la explotación bajo sistemas de producción integrada ganadera o producción ecológica	4,00	100.0%
Porcentaje de carga ganadera con especies rumiantes	0,00	23.0%
Porcentaje de carga ganadera con especies ovina	0,00	0.0%
Pendiente media de la explotación	2,00	8.77%



DETALLE CRITERIOS DE SELECCIÓN

10.1.3 Conservación y mejora de pastos en sistemas de dehesas. PUNTOS: 10,00

Plan de Gestión Integral de Dehesas oficialmente aprobado PUNTOS: 0,00 N

Porcentaje de superficie determinada en Red Natura 2000 PUNTOS: 4,00 100.0%

REF.	REFERENCIA SIGPAC	CULTIVO	DESCRIPCIÓN CULTIVO	S/R	SUP. PROPUESTA (ha)	SUP. CUMPLE (ha)
1600000026252591	21-068-003-00003-0001	62000	PASTOS PERMANENTES DE 5 O MAS AÑOS-SIN VARIEDAD	S	49,93	49,93

Tener suscrito o haber tenido suscrito convenio de colaboración con el proyecto LIFE+ PUNTOS: 0,00 N

Porcentaje de superficie determinada de la explotación bajo sistemas de producción integrada ganadera o producción ecológica PUNTOS: 4,00 100.0%

REF.	REFERENCIA SIGPAC	CULTIVO	DESCRIPCIÓN CULTIVO	S/R	SUP. PROPUESTA (ha)	SUP. CUMPLE (ha)
1600000026252591	21-068-003-00003-0001	62000	PASTOS PERMANENTES DE 5 O MAS AÑOS-SIN VARIEDAD	S	49,93	49,93

Porcentaje de carga ganadera con especies rumiantes PUNTOS: 0,00 23.0%

EXPLOTACIÓN	ESPECIE	RUMIANTE	UGMs
ES210690000006	BOVINA	SI	46.68
ES210690000006	CAPRINA	SI	0
ES210690000006	PORCINO	NO	156.25

Porcentaje de carga ganadera con especies ovina PUNTOS: 0,00 0.0%

EXPLOTACIÓN	ESPECIE	OVINA	UGMs
ES210690000006	BOVINA	NO	46.68
ES210690000006	CAPRINA	NO	0
ES210690000006	PORCINO	NO	156.25

Pendiente media de la explotación PUNTOS: 2,00 8.77%

REF.	REFERENCIA SIGPAC	CULTIVO	DESCRIPCIÓN CULTIVO	S/R	PENDIENTE MEDIA (%)	SUP. PROPUESTA (ha)
1600000026252591	21-068-003-00003-0001	62000	PASTOS PERMANENTES DE 5 O MAS AÑOS-SIN VARIEDAD	S	8,77	49,93



<u>APELLIDOS Y NOMBRE / RAZÓN SOCIAL</u>	<u>NIF</u>	<u>EXPEDIENTE</u>	<u>PROPUESTA</u>
TERRON AROS PEDRO	28737918Q	5006317	ADMITIDO
<u>SOLICITA ACTUACIÓN 1</u>	<u>SOLICITA ACTUACIÓN 2</u>	<u>PROPUESTA ACTUACIÓN 2</u>	<u>SOLICITA ACTUACIÓN 3</u>
NO	SI	ADMITIDO	NO

DETALLE DE ACTUACIÓN 2

IMPORTES POR ANUALIDAD

	<u>SUPERFICIE PROPUESTA</u>	<u>SUPERFICIE SUBVENCIONABLE</u>	<u>2016</u>	<u>2017</u>	<u>2018</u>	<u>2019</u>	<u>2020</u>
IMPORTE MÁXIMO	38,69	37,57	3.565,77 €	3.565,77 €	3.565,77 €	3.565,77 €	3.565,77 €
IMPORTE MEDIO DE TRANSFERENCIA (€/ha)			92,16 €	92,16 €	92,16 €	92,16 €	92,16 €

RECINTOS PROPUESTOS

<u>REF.</u>	<u>REFERENCIA SIGPAC</u>	<u>CULTIVO</u>	<u>DESCRIPCIÓN CULTIVO</u>	<u>S/R</u>	<u>PEND. MEDIA (%)</u>	<u>SUP. DEC. (ha)</u>	<u>SUP. BRUTA (ha)</u>	<u>CAP (%)</u>	<u>SUP. NETA (ha)</u>	<u>SUP. DEC. ADMIN. (ha)</u>	<u>SUP. CAMPO (ha)</u>	<u>SUP. CALC. (ha)</u>
160000003126160	21-028-012-00026-0004	62000	PASTOS PERMANENTES DE 5 O MAS AÑOS-SIN VARIEDAD	S	19,33	14,17	18,23	75,00	13,67	13,67		13,67
160000003126178	21-028-012-00027-0001	62000	PASTOS PERMANENTES DE 5 O MAS AÑOS-SIN VARIEDAD	S	14,16	5,60	6,43	85,00	5,47	5,47		5,47
160000003126183	21-028-012-00028-0001	62000	PASTOS PERMANENTES DE 5 O MAS AÑOS-SIN VARIEDAD	S	6,29	19,64	19,55	100,00	19,55	19,55		19,55

INCIDENCIAS

INCIDENCIA DESCRIPCIÓN

- 80864 Superficie máxima determinada superior al 50% de la superficie de formación adehesada total de la dehesa
Ref: Recinto:---- Cultivo: - Sup. Resuelta:38,69 Sup. Formación Adehesada Total:75,14
- 80866 La superficie que figura en la capa de formación adehesada para el recinto, es inferior a la superficie por la que se solicita la ayuda para el recinto
Ref:160000003126160 Recinto:21-028-012-00026-004 Cultivo:62000 PASTOS PERMANENTES DE 5 O MAS AÑOS-SIN VARIEDAD Secano Sup. Dec. Adm.:18,89 Sup. Censo Bruta:18,23
Ref:160000003126178 Recinto:21-028-012-00027-001 Cultivo:62000 PASTOS PERMANENTES DE 5 O MAS AÑOS-SIN VARIEDAD Secano Sup. Dec. Adm.:6,59 Sup. Censo Bruta:6,43
Ref:160000003126183 Recinto:21-028-012-00028-001 Cultivo:62000 PASTOS PERMANENTES DE 5 O MAS AÑOS-SIN VARIEDAD Secano Sup. Dec. Adm.:19,64 Sup. Censo Bruta:19,55

DETALLE DE SUPERFICIE DE FORMACIÓN ADEHESADA EN EL CENSO DE DEHESAS

<u>REF.</u>	<u>REFERENCIA SIGPAC</u>	<u>SUP. BRUTA (ha)</u>	<u>CAP (%)</u>	<u>SUP. NETA (ha)</u>
1500000025152495	21-028-012-00025-0002	40,37	85,00	34,31
160000003126154	21-028-012-00026-0002	1,28	0,00	0,00
160000003126158	21-028-012-00026-0003	23,57	0,00	0,00
160000003126160	21-028-012-00026-0004	18,23	75,00	13,67
160000003126166	21-028-012-00026-0004	2,97	65,00	1,93
160000003126167	21-028-012-00026-0004	0,16	75,00	0,12
160000003126178	21-028-012-00027-0001	6,43	85,00	5,47
160000003126180	21-028-012-00027-0001	0,11	85,00	0,09
160000003126183	21-028-012-00028-0001	19,55	100,00	19,55
1600000011360240	21-028-012-00025-0003	1,25	0,00	0,00
1600000011360246	21-028-012-00025-0013	0,06	0,00	0,00
1600000011360247	21-028-012-00025-0014	0,12	0,00	0,00
TOTAL		114,10		75,14

RESUMEN CRITERIOS DE SELECCIÓN

10.1.3 Conservación y mejora de pastos en sistemas de dehesas. PUNTOS: 10,00

	<u>PUNTOS</u>	
Plan de Gestión Integral de Dehesas oficialmente aprobado	0,00	N
Porcentaje de superficie determinada en Red Natura 2000	4,00	100.0%
Tener suscrito o haber tenido suscrito convenio de colaboración con el proyecto LIFE+	0,00	N
Porcentaje de superficie determinada de la explotación bajo sistemas de producción integrada ganadera o producción ecológica	4,00	100.0%
Porcentaje de carga ganadera con especies rumiantes	0,00	0.0%
Porcentaje de carga ganadera con especies ovina	0,00	0.0%
Pendiente media de la explotación	2,00	12.01%

DETALLE CRITERIOS DE SELECCIÓN

10.1.3 Conservación y mejora de pastos en sistemas de dehesas. PUNTOS: 10,00

Plan de Gestión Integral de Dehesas oficialmente aprobado PUNTOS: 0,00 N

Porcentaje de superficie determinada en Red Natura 2000 PUNTOS: 4,00 100.0%

REF.	REFERENCIA SIGPAC	CULTIVO	DESCRIPCIÓN CULTIVO	S/R	SUP. PROPUESTA (ha)	SUP. CUMPLE (ha)
160000003126160	21-028-012-00026-0004	62000	PASTOS PERMANENTES DE 5 O MAS AÑOS-SIN VARIEDAD	S	13,67	13,67
160000003126178	21-028-012-00027-0001	62000	PASTOS PERMANENTES DE 5 O MAS AÑOS-SIN VARIEDAD	S	5,47	5,47
160000003126183	21-028-012-00028-0001	62000	PASTOS PERMANENTES DE 5 O MAS AÑOS-SIN VARIEDAD	S	19,55	19,55

Tener suscrito o haber tenido suscrito convenio de colaboración con el proyecto LIFE+ PUNTOS: 0,00 N

Porcentaje de superficie determinada de la explotación bajo sistemas de producción integrada ganadera o producción ecológica PUNTOS: 4,00 100.0%

REF.	REFERENCIA SIGPAC	CULTIVO	DESCRIPCIÓN CULTIVO	S/R	SUP. PROPUESTA (ha)	SUP. CUMPLE (ha)
160000003126160	21-028-012-00026-0004	62000	PASTOS PERMANENTES DE 5 O MAS AÑOS-SIN VARIEDAD	S	13,67	13,67
160000003126178	21-028-012-00027-0001	62000	PASTOS PERMANENTES DE 5 O MAS AÑOS-SIN VARIEDAD	S	5,47	5,47
160000003126183	21-028-012-00028-0001	62000	PASTOS PERMANENTES DE 5 O MAS AÑOS-SIN VARIEDAD	S	19,55	19,55

Porcentaje de carga ganadera con especies rumiantes PUNTOS: 0,00 0.0%

Porcentaje de carga ganadera con especies ovina PUNTOS: 0,00 0.0%

Pendiente media de la explotación PUNTOS: 2,00 12.01%

REF.	REFERENCIA SIGPAC	CULTIVO	DESCRIPCIÓN CULTIVO	S/R	PENDIENTE MEDIA (%)	SUP. PROPUESTA (ha)
160000003126160	21-028-012-00026-0004	62000	PASTOS PERMANENTES DE 5 O MAS AÑOS-SIN VARIEDAD	S	19,33	13,67
160000003126178	21-028-012-00027-0001	62000	PASTOS PERMANENTES DE 5 O MAS AÑOS-SIN VARIEDAD	S	14,16	5,47
160000003126183	21-028-012-00028-0001	62000	PASTOS PERMANENTES DE 5 O MAS AÑOS-SIN VARIEDAD	S	6,29	19,55



<u>APELLIDOS Y NOMBRE / RAZÓN SOCIAL</u>	<u>NIF</u>	<u>EXPEDIENTE</u>	<u>PROPUESTA</u>
TORREJON BERJANO JOSE	75497430E	5006600	ADMITIDO
<u>SOLICITA ACTUACIÓN 1</u>	<u>SOLICITA ACTUACIÓN 2</u>	<u>PROPUESTA ACTUACIÓN 2</u>	<u>SOLICITA ACTUACIÓN 3</u>
NO	SI	ADMITIDO	NO

DETALLE DE ACTUACIÓN 2

IMPORTES POR ANUALIDAD

	<u>SUPERFICIE PROPUESTA</u>	<u>SUPERFICIE SUBVENCIONABLE</u>	<u>2016</u>	<u>2017</u>	<u>2018</u>	<u>2019</u>	<u>2020</u>
IMPORTE MÁXIMO	49,88	49,88	4.734,11 €	4.734,11 €	4.734,11 €	4.734,11 €	4.734,11 €
IMPORTE MEDIO DE TRANSFERENCIA (€/ha)			94,91 €	94,91 €	94,91 €	94,91 €	94,91 €

RECINTOS PROPUESTOS

<u>REF.</u>	<u>REFERENCIA SIGPAC</u>	<u>CULTIVO</u>	<u>DESCRIPCIÓN CULTIVO</u>	<u>S/R</u>	<u>PEND. MEDIA (%)</u>	<u>SUP. DEC. (ha)</u>	<u>SUP. BRUTA (ha)</u>	<u>CAP (%)</u>	<u>SUP. NETA (ha)</u>	<u>SUP. DEC. ADMIN. (ha)</u>	<u>SUP. CAMPO (ha)</u>	<u>SUP. CALC. (ha)</u>
160000003134505	21-031-001-00079-0002	62000	PASTOS PERMANENTES DE 5 O MAS AÑOS-SIN VARIEDAD	S	9,19	14,19	14,07	100,00	14,07	14,07		14,07
160000003134514	21-031-001-00080-0005	62000	PASTOS PERMANENTES DE 5 O MAS AÑOS-SIN VARIEDAD	S	14,36	23,55	23,55	100,00	23,55	23,55		23,55
160000003134517	21-031-001-00080-0008	62000	PASTOS PERMANENTES DE 5 O MAS AÑOS-SIN VARIEDAD	S	9,88	12,26	12,26	100,00	12,26	12,26		12,26

INCIDENCIAS

INCIDENCIA DESCRIPCIÓN

80866 La superficie que figura en la capa de formación adehesada para el recinto, es inferior a la superficie por la que se solicita la ayuda para el recinto
 Ref:160000003134505 Recinto:21-031-001-00079-002 Cultivo:62000 PASTOS PERMANENTES DE 5 O MAS AÑOS-SIN VARIEDAD
 Secano Sup. Dec. Adm.:14,19 Sup. Censo Bruta:14,07

DETALLE DE SUPERFICIE DE FORMACIÓN ADEHESADA EN EL CENSO DE DEHESAS

<u>REF.</u>	<u>REFERENCIA SIGPAC</u>	<u>SUP. BRUTA (ha)</u>	<u>CAP (%)</u>	<u>SUP. NETA (ha)</u>
160000003134505	21-031-001-00079-0002	14,07	100,00	14,07
160000003134506	21-031-001-00079-0002	2,33	100,00	2,33
160000003134508	21-031-001-00079-0003	1,33	100,00	1,33
160000003134510	21-031-001-00079-0004	0,08	100,00	0,08
160000003134514	21-031-001-00080-0005	23,55	100,00	23,55
160000003134517	21-031-001-00080-0008	12,26	100,00	12,26
160000003136273	21-031-003-00217-0001	4,39	85,00	3,73
160000003136283	21-031-003-00220-0002	0,22	65,00	0,14
160000003136290	21-031-003-00220-0008	0,03	65,00	0,02
160000003136294	21-031-003-00220-0013	0,02	65,00	0,01
160000003136303	21-031-003-00221-0007	0,01	100,00	0,01
160000003136305	21-031-003-00235-0001	21,65	55,00	11,91
160000003136323	21-031-003-00235-0016	1,38	100,00	1,38
160000003136326	21-031-003-00235-0047	8,39	75,00	6,29
160000003136333	21-031-003-00235-0056	0,05	0,00	0,00
160000003136336	21-031-003-00235-0058	0,05	65,00	0,03
160000003136499	21-031-004-00006-0002	2,47	25,00	0,62
160000003136502	21-031-004-00006-0004	0,86	0,00	0,00
1600000010482278	21-031-003-00228-0001	54,80	85,00	46,58
1600000010482279	21-031-003-00228-0004	0,51	85,00	0,44
1600000010482316	21-031-003-00234-0002	0,53	45,00	0,24
1600000010483638	21-031-003-00237-0010	31,37	85,00	26,67
TOTAL		180,35		151,69



RESUMEN CRITERIOS DE SELECCIÓN

10.1.3 Conservación y mejora de pastos en sistemas de dehesas.

PUNTOS: 14,00

	PUNTOS	
Plan de Gestión Integral de Dehesas oficialmente aprobado	0,00	N
Porcentaje de superficie determinada en Red Natura 2000	4,00	100.0%
Tener suscrito o haber tenido suscrito convenio de colaboración con el proyecto LIFE+	3,00	S
Porcentaje de superficie determinada de la explotación bajo sistemas de producción integrada ganadera o producción ecológica	4,00	100.0%
Porcentaje de carga ganadera con especies rumiantes	1,00	62.74%
Porcentaje de carga ganadera con especies ovina	0,00	0.0%
Pendiente media de la explotación	2,00	11.8%

DETALLE CRITERIOS DE SELECCIÓN

10.1.3 Conservación y mejora de pastos en sistemas de dehesas.

PUNTOS: 14,00

REF.	REFERENCIA SIGPAC	CULTIVO	DESCRIPCIÓN CULTIVO	S/R	SUP. PROPUESTA (ha)	SUP. CUMPLE (ha)
160000003134505	21-031-001-00079-0002	62000	PASTOS PERMANENTES DE 5 O MAS AÑOS-SIN VARIEDAD	S	14,07	14,07
160000003134514	21-031-001-00080-0005	62000	PASTOS PERMANENTES DE 5 O MAS AÑOS-SIN VARIEDAD	S	23,55	23,55
160000003134517	21-031-001-00080-0008	62000	PASTOS PERMANENTES DE 5 O MAS AÑOS-SIN VARIEDAD	S	12,26	12,26

Tener suscrito o haber tenido suscrito convenio de colaboración con el proyecto LIFE+	PUNTOS:	3,00	S
Porcentaje de superficie determinada de la explotación bajo sistemas de producción integrada ganadera o producción ecológica	PUNTOS:	4,00	100.0%

REF.	REFERENCIA SIGPAC	CULTIVO	DESCRIPCIÓN CULTIVO	S/R	SUP. PROPUESTA (ha)	SUP. CUMPLE (ha)
160000003134505	21-031-001-00079-0002	62000	PASTOS PERMANENTES DE 5 O MAS AÑOS-SIN VARIEDAD	S	14,07	14,07
160000003134514	21-031-001-00080-0005	62000	PASTOS PERMANENTES DE 5 O MAS AÑOS-SIN VARIEDAD	S	23,55	23,55
160000003134517	21-031-001-00080-0008	62000	PASTOS PERMANENTES DE 5 O MAS AÑOS-SIN VARIEDAD	S	12,26	12,26

Porcentaje de carga ganadera con especies rumiantes	PUNTOS:	1,00	62.74%
---	---------	------	--------

EXPLORACIÓN	ESPECIE	RUMIANTE	UGMs
ES210310000005	BOVINA	SI	70.46
ES210310000005	CAPRINA	SI	108.33
ES210310000005	PORCINO	NO	114.1
ES210310000063	BOVINA	NO	1.87
ES210310000118	BOVINA	SI	41.77
ES210310000118	PORCINO	NO	15

Porcentaje de carga ganadera con especies ovina	PUNTOS:	0,00	0.0%
---	---------	------	------

EXPLORACIÓN	ESPECIE	OVINA	UGMs
ES210310000005	BOVINA	NO	70.46
ES210310000005	CAPRINA	NO	108.33
ES210310000005	PORCINO	NO	114.1
ES210310000063	BOVINA	NO	1.87
ES210310000118	BOVINA	NO	41.77

<u>EXPLOTACIÓN</u>	<u>ESPECIE</u>	<u>OVINA</u>	<u>UGMs</u>
ES210310000118	PORCINO	NO	15

Pendiente media de la explotación

PUNTOS: 2,00 11.8%

<u>REF.</u>	<u>REFERENCIA SIGPAC</u>	<u>CULTIVO</u>	<u>DESCRIPCIÓN CULTIVO</u>	<u>S/R</u>	<u>PENDIENTE MEDIA (%)</u>	<u>SUP. PROPUESTA (ha)</u>
1600000003134505	21-031-001-00079-0002	62000	PASTOS PERMANENTES DE 5 O MAS AÑOS-SIN VARIEDAD	S	9,19	14,07
1600000003134514	21-031-001-00080-0005	62000	PASTOS PERMANENTES DE 5 O MAS AÑOS-SIN VARIEDAD	S	14,36	23,55
1600000003134517	21-031-001-00080-0008	62000	PASTOS PERMANENTES DE 5 O MAS AÑOS-SIN VARIEDAD	S	9,88	12,26



<u>APELLIDOS Y NOMBRE / RAZÓN SOCIAL</u>	<u>NIF</u>	<u>EXPEDIENTE</u>	<u>PROPUESTA</u>
TORREJON JIMENEZ JOSE MARIA	44208354P	5006601	ADMITIDO
<u>SOLICITA ACTUACIÓN 1</u>	<u>SOLICITA ACTUACIÓN 2</u>	<u>PROPUESTA ACTUACIÓN 2</u>	<u>SOLICITA ACTUACIÓN 3</u>
NO	SI	ADMITIDO	NO

DETALLE DE ACTUACIÓN 2

IMPORTES POR ANUALIDAD

	<u>SUPERFICIE PROPUESTA</u>	<u>SUPERFICIE SUBVENCIONABLE</u>	<u>2016</u>	<u>2017</u>	<u>2018</u>	<u>2019</u>	<u>2020</u>
IMPORTE MÁXIMO	33,79	33,79	3.207,01 €	3.207,01 €	3.207,01 €	3.207,01 €	3.207,01 €
IMPORTE MEDIO DE TRANSFERENCIA (€/ha)			94,91 €	94,91 €	94,91 €	94,91 €	94,91 €

RECINTOS PROPUESTOS

<u>REF.</u>	<u>REFERENCIA SIGPAC</u>	<u>CULTIVO</u>	<u>DESCRIPCIÓN CULTIVO</u>	<u>S/R</u>	<u>PEND. MEDIA (%)</u>	<u>SUP. DEC. (ha)</u>	<u>SUP. BRUTA (ha)</u>	<u>CAP (%)</u>	<u>SUP. NETA (ha)</u>	<u>SUP. DEC. ADMIN. (ha)</u>	<u>SUP. CAMPO (ha)</u>	<u>SUP. CALC. (ha)</u>
1500000021972266	21-061-003-00064-0005	62000	PASTOS PERMANENTES DE 5 O MAS AÑOS-SIN VARIEDAD	S	21,79	0,76	0,89	85,00	0,76	0,76		0,76
1600000008659839	21-061-003-00064-0004	62000	PASTOS PERMANENTES DE 5 O MAS AÑOS-SIN VARIEDAD	S	20,20	1,02	1,20	85,00	1,02	1,02		1,02
1600000008659851	21-061-003-00064-0009	62000	PASTOS PERMANENTES DE 5 O MAS AÑOS-SIN VARIEDAD	S	22,69	25,00	33,33	75,00	25,00	25,00		25,00
1600000008659869	21-061-003-00066-0001	62000	PASTOS PERMANENTES DE 5 O MAS AÑOS-SIN VARIEDAD	S	18,49	7,01	9,34	75,00	7,01	7,01		7,01
1600000011131757	21-031-008-00322-0002	62000	PASTOS PERMANENTES DE 5 O MAS AÑOS-SIN VARIEDAD	S	23,00	12,90	0,00	0,00	0,00	0,00		0,00

INCIDENCIAS

INCIDENCIA DESCRIPCIÓN

80866	La superficie que figura en la capa de formación adhesionada para el recinto, es inferior a la superficie por la que se solicita la ayuda para el recinto Ref:1600000008659851 Recinto:21-061-003-00064-009 Cultivo:62000 PASTOS PERMANENTES DE 5 O MAS AÑOS-SIN VARIEDAD Secano Sup. Dec. Adm.:38,42 Sup. Censo Bruta:33,33 Ref:1600000008659869 Recinto:21-061-003-00066-001 Cultivo:62000 PASTOS PERMANENTES DE 5 O MAS AÑOS-SIN VARIEDAD Secano Sup. Dec. Adm.:10,54 Sup. Censo Bruta:9,34 Ref:1600000011131757 Recinto:21-031-008-00322-002 Cultivo:62000 PASTOS PERMANENTES DE 5 O MAS AÑOS-SIN VARIEDAD Secano Sup. Dec. Adm.:22 Sup. Censo Bruta:0
-------	---

DETALLE DE SUPERFICIE DE FORMACIÓN ADEHESADA EN EL CENSO DE DEHESAS

<u>REF.</u>	<u>REFERENCIA SIGPAC</u>	<u>SUP. BRUTA (ha)</u>	<u>CAP (%)</u>	<u>SUP. NETA (ha)</u>
1500000021972266	21-061-003-00064-0005	0,89	85,00	0,76
1600000008659839	21-061-003-00064-0004	1,20	85,00	1,02
1600000008659851	21-061-003-00064-0009	33,33	65,00	21,67
1600000008659855	21-061-003-00065-0001	27,98	85,00	23,78
1600000008659862	21-061-003-00065-0012	0,21	65,00	0,14
1600000008659865	21-061-003-00065-0015	24,21	85,00	20,58
1600000008659869	21-061-003-00066-0001	9,34	75,00	7,01
1600000008659870	21-061-003-00066-0001	10,21	85,00	8,68
TOTAL		107,37		83,64

RESUMEN CRITERIOS DE SELECCIÓN

10.1.3 Conservación y mejora de pastos en sistemas de dehesas.

PUNTOS: 8,00

	<u>PUNTOS</u>	
Plan de Gestión Integral de Dehesas oficialmente aprobado	0,00	N
Porcentaje de superficie determinada en Red Natura 2000	0,00	0.0%
Tener suscrito o haber tenido suscrito convenio de colaboración con el proyecto LIFE+	0,00	N
Porcentaje de superficie determinada de la explotación bajo sistemas de producción integrada ganadera o producción ecológica	4,00	100.0%
Porcentaje de carga ganadera con especies rumiantes	1,00	68.3%
Porcentaje de carga ganadera con especies ovina	0,00	0.0%
Pendiente media de la explotación	3,00	21.72%

DETALLE CRITERIOS DE SELECCIÓN

10.1.3 Conservación y mejora de pastos en sistemas de dehesas.

PUNTOS: 8,00

Plan de Gestión Integral de Dehesas oficialmente aprobado

PUNTOS: 0,00 N

Porcentaje de superficie determinada en Red Natura 2000

PUNTOS: 0,00 0.0%

REF.	REFERENCIA SIGPAC	CULTIVO	DESCRIPCIÓN CULTIVO	S/R	SUP. PROPUESTA (ha)	SUP. CUMPLE (ha)
1600000011131757	21-031-008-00322-0002	62000	PASTOS PERMANENTES DE 5 O MAS AÑOS-SIN VARIEDAD	S	0,00	0,00
1600000008659839	21-061-003-00064-0004	62000	PASTOS PERMANENTES DE 5 O MAS AÑOS-SIN VARIEDAD	S	1,02	0,00
1500000021972266	21-061-003-00064-0005	62000	PASTOS PERMANENTES DE 5 O MAS AÑOS-SIN VARIEDAD	S	0,76	0,00
1600000008659851	21-061-003-00064-0009	62000	PASTOS PERMANENTES DE 5 O MAS AÑOS-SIN VARIEDAD	S	25,00	0,00
1600000008659869	21-061-003-00066-0001	62000	PASTOS PERMANENTES DE 5 O MAS AÑOS-SIN VARIEDAD	S	7,01	0,00

Tener suscrito o haber tenido suscrito convenio de colaboración con el proyecto LIFE+

PUNTOS: 0,00 N

Porcentaje de superficie determinada de la explotación bajo sistemas de producción integrada ganadera o producción ecológica

PUNTOS: 4,00 100.0%

REF.	REFERENCIA SIGPAC	CULTIVO	DESCRIPCIÓN CULTIVO	S/R	SUP. PROPUESTA (ha)	SUP. CUMPLE (ha)
1600000011131757	21-031-008-00322-0002	62000	PASTOS PERMANENTES DE 5 O MAS AÑOS-SIN VARIEDAD	S	0,00	0,00
1600000008659839	21-061-003-00064-0004	62000	PASTOS PERMANENTES DE 5 O MAS AÑOS-SIN VARIEDAD	S	1,02	1,02
1500000021972266	21-061-003-00064-0005	62000	PASTOS PERMANENTES DE 5 O MAS AÑOS-SIN VARIEDAD	S	0,76	0,76
1600000008659851	21-061-003-00064-0009	62000	PASTOS PERMANENTES DE 5 O MAS AÑOS-SIN VARIEDAD	S	25,00	25,00
1600000008659869	21-061-003-00066-0001	62000	PASTOS PERMANENTES DE 5 O MAS AÑOS-SIN VARIEDAD	S	7,01	7,01

Porcentaje de carga ganadera con especies rumiantes

PUNTOS: 1,00 68.3%

EXPLORACIÓN	ESPECIE	RUMIANTE	UGMs
ES210310000017	BOVINA	SI	24.09
ES210310000017	PORCINO	NO	32.22
ES210620000065	BOVINA	SI	45.32

Porcentaje de carga ganadera con especies ovina

PUNTOS: 0,00 0.0%

EXPLORACIÓN	ESPECIE	OVINA	UGMs
ES210310000017	BOVINA	NO	24.09
ES210310000017	PORCINO	NO	32.22
ES210620000065	BOVINA	NO	45.32

Pendiente media de la explotación

PUNTOS: 3,00 21.72%

REF.	REFERENCIA SIGPAC	CULTIVO	DESCRIPCIÓN CULTIVO	S/R	PENDIENTE MEDIA (%)	SUP. PROPUESTA (ha)
1600000011131757	21-031-008-00322-0002	62000	PASTOS PERMANENTES DE 5 O MAS AÑOS-SIN VARIEDAD	S	23,00	0,00
1600000008659839	21-061-003-00064-0004	62000	PASTOS PERMANENTES DE 5 O MAS AÑOS-SIN VARIEDAD	S	20,20	1,02
1500000021972266	21-061-003-00064-0005	62000	PASTOS PERMANENTES DE 5 O MAS AÑOS-SIN VARIEDAD	S	21,79	0,76
1600000008659851	21-061-003-00064-0009	62000	PASTOS PERMANENTES DE 5 O MAS AÑOS-SIN VARIEDAD	S	22,69	25,00
1600000008659869	21-061-003-00066-0001	62000	PASTOS PERMANENTES DE 5 O MAS AÑOS-SIN VARIEDAD	S	18,49	7,01

<u>APELLIDOS Y NOMBRE / RAZÓN SOCIAL</u>		<u>NIF</u>	<u>EXPEDIENTE</u>	<u>PROPUESTA</u>
TOVAR SANCHEZ JULIAN		29437538E	5007338	ADMITIDO
<u>SOLICITA ACTUACIÓN 1</u>	<u>PROPUESTA ACTUACIÓN 1</u>	<u>SOLICITA ACTUACIÓN 2</u>	<u>SOLICITA ACTUACIÓN 3</u>	
SI	ADMITIDO	NO	NO	

DETALLE DE ACTUACIÓN 1

IMPORTE POR ANUALIDAD

	<u>SUPERFICIE PROPUESTA</u>	<u>SUPERFICIE SUBVENCIONABLE</u>	<u>2016</u>	<u>2017</u>	<u>2018</u>	<u>2019</u>	<u>2020</u>
IMPORTE MÁXIMO	20,25	20,25	2.658,02 €	2.658,02 €	2.658,02 €	2.658,02 €	2.658,02 €
IMPORTE MEDIO DE TRANSFERENCIA (€/ha)			131,26 €	131,26 €	131,26 €	131,26 €	131,26 €

RECINTOS PROPUESTOS

<u>REF.</u>	<u>REFERENCIA SIGPAC</u>	<u>CULTIVO</u>	<u>DESCRIPCIÓN CULTIVO</u>	<u>S/R</u>	<u>PEND. MEDIA (%)</u>	<u>SUP. DEC. (ha)</u>	<u>SUP. BRUTA (ha)</u>	<u>CAP (%)</u>	<u>SUP. NETA (ha)</u>	<u>SUP. DEC. ADMIN. (ha)</u>	<u>SUP. CAMPO (ha)</u>	<u>SUP. CALC. (ha)</u>
1600000026285576	21-061-004-00136-0003	62000	PASTOS PERMANENTES DE 5 O MAS AÑOS-SIN VARIEDAD	S	9,78	8,76	8,76	100,00	8,76	8,76		8,76
1600000026285578	21-061-004-00137-0020	62000	PASTOS PERMANENTES DE 5 O MAS AÑOS-SIN VARIEDAD	S	11,76	11,53	11,53	100,00	11,53	11,53		11,49

INCIDENCIAS

INCIDENCIA DESCRIPCIÓN

224	La superficie de cruce total de productos de la agrupación Pastos permanentes sobre un mismo recinto en una misma solicitud, no puede superar la superficie total admisible de pastos. Ref:1600000026285577 Recinto:21-061-004-00137-019 Cultivo:62000 PASTOS PERMANENTES DE 5 O MAS AÑOS-SIN VARIEDAD Secano Superficie admisible de pastos del recinto según SIGPAC.:0 Suma de superficies de cruce netas declaradas para este recinto por el solicitante.:3416 Exceso de superficie (Hectáreas):34,16 Ref:1600000026285578 Recinto:21-061-004-00137-020 Cultivo:62000 PASTOS PERMANENTES DE 5 O MAS AÑOS-SIN VARIEDAD Secano Superficie admisible de pastos del recinto según SIGPAC.:1149 Suma de superficies de cruce netas declaradas para este recinto por el solicitante.:1153 Exceso de superficie (Hectáreas):0,04
80863	Cultivo, variedad, regimen y/o uso del recinto SIGPAC no compatible con la operación (anexo III.I, Orden 26 mayo 2015) Ref:1600000026285577 Recinto:21-061-004-00137-019 Cultivo:62000 PASTOS PERMANENTES DE 5 O MAS AÑOS-SIN VARIEDAD Secano

DETALLE DE SUPERFICIE DE FORMACIÓN ADEHESADA EN EL CENSO DE DEHESAS

<u>REF.</u>	<u>REFERENCIA SIGPAC</u>	<u>SUP. BRUTA (ha)</u>	<u>CAP (%)</u>	<u>SUP. NETA (ha)</u>
1600000026285569	21-061-004-00047-0002	7,23	100,00	7,23
1600000026285570	21-061-004-00047-0003	0,82	100,00	0,82
1600000026285571	21-061-004-00047-0027	0,30	100,00	0,30
1600000026285574	21-061-004-00048-0001	10,83	100,00	10,83
1600000026285575	21-061-004-00136-0002	10,57	25,00	2,64
1600000026285576	21-061-004-00136-0003	8,76	100,00	8,76
1600000026285577	21-061-004-00137-0019	28,97	100,00	28,97
1600000026285578	21-061-004-00137-0020	11,53	100,00	11,53
1600000026285579	21-061-004-00135-0003	22,42	0,00	0,00
1600000026285580	21-061-004-00135-0010	1,71	0,00	0,00
1600000026285581	21-061-004-00047-0026	0,14	100,00	0,14
1600000026285584	21-061-004-00137-0019	5,19	100,00	5,19
1600000026285587	21-061-004-00137-0011	0,67	85,00	0,57
1600000026285589	21-061-004-00055-0002	7,97	100,00	7,97
1600000026285590	21-061-004-00137-0018	3,96	100,00	3,96
TOTAL		121,07		88,91

RESUMEN CRITERIOS DE SELECCIÓN

10.1.3 Conservación y mejora de pastos en sistemas de dehesas.	PUNTOS: 2,00	PUNTOS	
Plan de Gestión Integral de Dehesas oficialmente aprobado		0,00	N
Porcentaje de superficie determinada en Red Natura 2000		0,00	0.0%
Tener suscrito o haber tenido suscrito convenio de colaboración con el proyecto LIFE+		0,00	N
Porcentaje de superficie determinada de la explotación bajo sistemas de producción integrada ganadera o producción ecológica		0,00	0.0%
Porcentaje de carga ganadera con especies rumiantes		0,00	37.16%
Porcentaje de carga ganadera con especies ovina		0,00	0.0%
Pendiente media de la explotación		2,00	10.9%

DETALLE CRITERIOS DE SELECCIÓN

10.1.3 Conservación y mejora de pastos en sistemas de dehesas. PUNTOS: 2,00

Plan de Gestión Integral de Dehesas oficialmente aprobado PUNTOS: 0,00 N

Porcentaje de superficie determinada en Red Natura 2000 PUNTOS: 0,00 0.0%

REF.	REFERENCIA SIGPAC	CULTIVO	DESCRIPCIÓN CULTIVO	S/R	SUP. PROPUESTA (ha)	SUP. CUMPLE (ha)
1600000026285576	21-061-004-00136-0003	62000	PASTOS PERMANENTES DE 5 O MAS AÑOS-SIN VARIEDAD	S	8,76	0,00
1600000026285578	21-061-004-00137-0020	62000	PASTOS PERMANENTES DE 5 O MAS AÑOS-SIN VARIEDAD	S	11,49	0,00

Tener suscrito o haber tenido suscrito convenio de colaboración con el proyecto LIFE+ PUNTOS: 0,00 N

Porcentaje de superficie determinada de la explotación bajo sistemas de producción integrada ganadera o producción ecológica PUNTOS: 0,00 0.0%

REF.	REFERENCIA SIGPAC	CULTIVO	DESCRIPCIÓN CULTIVO	S/R	SUP. PROPUESTA (ha)	SUP. CUMPLE (ha)
1600000026285576	21-061-004-00136-0003	62000	PASTOS PERMANENTES DE 5 O MAS AÑOS-SIN VARIEDAD	S	8,76	0,00
1600000026285578	21-061-004-00137-0020	62000	PASTOS PERMANENTES DE 5 O MAS AÑOS-SIN VARIEDAD	S	11,49	0,00

Porcentaje de carga ganadera con especies rumiantes PUNTOS: 0,00 37.16%

EXPLOTACIÓN	ESPECIE	RUMIANTE	UGMs
ES210620000070	CAPRINA	SI	8.07
ES210620000071	PORCINO	NO	0
ES210620000427	BOVINA	SI	14.65
ES210620000427	PORCINO	NO	38.43

Porcentaje de carga ganadera con especies ovina PUNTOS: 0,00 0.0%

EXPLOTACIÓN	ESPECIE	OVINA	UGMs
ES210620000070	CAPRINA	NO	8.07
ES210620000071	PORCINO	NO	0
ES210620000427	BOVINA	NO	14.65
ES210620000427	PORCINO	NO	38.43

Pendiente media de la explotación PUNTOS: 2,00 10.9%

REF.	REFERENCIA SIGPAC	CULTIVO	DESCRIPCIÓN CULTIVO	S/R	PENDIENTE MEDIA (%)	SUP. PROPUESTA (ha)
1600000026285576	21-061-004-00136-0003	62000	PASTOS PERMANENTES DE 5 O MAS AÑOS-SIN VARIEDAD	S	9,78	8,76
1600000026285578	21-061-004-00137-0020	62000	PASTOS PERMANENTES DE 5 O MAS AÑOS-SIN VARIEDAD	S	11,76	11,49



<u>APELLIDOS Y NOMBRE / RAZÓN SOCIAL</u>	<u>NIF</u>	<u>EXPEDIENTE</u>	<u>PROPUESTA</u>
TRINIDAD TRINIDAD JOSEFA	29762165G	5007906	ADMITIDO
<u>SOLICITA ACTUACIÓN 1</u>	<u>SOLICITA ACTUACIÓN 2</u>	<u>SOLICITA ACTUACIÓN 3</u>	<u>PROPUESTA ACTUACIÓN 3</u>
NO	NO	SI	ADMITIDO

DETALLE DE ACTUACIÓN 3

IMPORTES POR ANUALIDAD

	<u>SUPERFICIE PROPUESTA</u>	<u>SUPERFICIE SUBVENCIONABLE</u>	<u>2016</u>	<u>2017</u>	<u>2018</u>	<u>2019</u>	<u>2020</u>
IMPORTE MÁXIMO	13,74	7,87	337,15 €	337,15 €	337,15 €	337,15 €	337,15 €
IMPORTE MEDIO DE TRANSFERENCIA (€/ha)			24,54 €	24,54 €	24,54 €	24,54 €	24,54 €

RECINTOS PROPUESTOS

<u>REF.</u>	<u>REFERENCIA SIGPAC</u>	<u>CULTIVO</u>	<u>DESCRIPCIÓN CULTIVO</u>	<u>S/R</u>	<u>PEND. MEDIA (%)</u>	<u>SUP. DEC. (ha)</u>	<u>SUP. BRUTA (ha)</u>	<u>CAP (%)</u>	<u>SUP. NETA (ha)</u>	<u>SUP. DEC. ADMIN. (ha)</u>	<u>SUP. CAMPO (ha)</u>	<u>SUP. CALC. (ha)</u>
160000025839252	21-067-008-00039-0003	62000	PASTOS PERMANENTES DE 5 O MAS AÑOS-SIN VARIEDAD	S	10,01	4,73	4,73	100,00	4,73	4,73	4,73	4,73
160000025839264	21-067-008-00258-0001	62000	PASTOS PERMANENTES DE 5 O MAS AÑOS-SIN VARIEDAD	S	13,28	1,36	1,36	100,00	1,36	1,36	1,36	1,36
160000025839268	21-067-011-00093-0003	63000	PASTOS DE MENOS DE 5 AÑOS-SIN VARIEDAD	S	6,84	3,21	3,21	100,00	3,21	3,21	3,21	3,21
160000025839269	21-067-011-00095-0001	63000	PASTOS DE MENOS DE 5 AÑOS-SIN VARIEDAD	S	6,59	1,53	1,53	100,00	1,53	1,53	1,53	1,53
160000025839270	21-067-012-00249-0004	62000	PASTOS PERMANENTES DE 5 O MAS AÑOS-SIN VARIEDAD	S	8,01	2,91	2,91	100,00	2,91	2,91	2,91	2,91

INCIDENCIAS

INCIDENCIA DESCRIPCIÓN

- 80864 Superficie máxima determinada superior al 50% de la superficie de formación adhesionada total de la dehesa
Ref: Recinto:---- Cultivo: - Sup. Resulta:13,74 Sup. Formación Adhesionada Total:15,74
- 80866 La superficie que figura en la capa de formación adhesionada para el recinto, es inferior a la superficie por la que se solicita la ayuda para el recinto
Ref:160000025839264 Recinto:21-067-008-00258-001 Cultivo:62000 PASTOS PERMANENTES DE 5 O MAS AÑOS-SIN VARIEDAD Secano Sup. Dec. Adm.:3,36 Sup. Censo Bruta:1,36
Ref:160000025839268 Recinto:21-067-011-00093-003 Cultivo:63000 PASTOS DE MENOS DE 5 AÑOS-SIN VARIEDAD Secano Sup. Dec. Adm.:3,58 Sup. Censo Bruta:3,21
Ref:160000025839270 Recinto:21-067-012-00249-004 Cultivo:62000 PASTOS PERMANENTES DE 5 O MAS AÑOS-SIN VARIEDAD Secano Sup. Dec. Adm.:5,3 Sup. Censo Bruta:2,91

DETALLE DE SUPERFICIE DE FORMACIÓN ADEHESADA EN EL CENSO DE DEHESAS

<u>REF.</u>	<u>REFERENCIA SIGPAC</u>	<u>SUP. BRUTA (ha)</u>	<u>CAP (%)</u>	<u>SUP. NETA (ha)</u>
160000025839252	21-067-008-00039-0003	4,73	100,00	4,73
160000025839264	21-067-008-00258-0001	1,36	100,00	1,36
160000025839266	21-067-009-00026-0002	2,01	100,00	2,01
160000025839268	21-067-011-00093-0003	3,21	100,00	3,21
160000025839269	21-067-011-00095-0001	1,53	100,00	1,53
160000025839270	21-067-012-00249-0004	2,90	100,00	2,90
TOTAL		15,74		15,74

RESUMEN CRITERIOS DE SELECCIÓN

10.1.3 Conservación y mejora de pastos en sistemas de dehesas. PUNTOS: 6,00

	<u>PUNTOS</u>	
Plan de Gestión Integral de Dehesas oficialmente aprobado	0,00	N
Porcentaje de superficie determinada en Red Natura 2000	0,00	0.0%
Tener suscrito o haber tenido suscrito convenio de colaboración con el proyecto LIFE+	0,00	N
Porcentaje de superficie determinada de la explotación bajo sistemas de producción integrada ganadera o producción ecológica	4,00	100.0%
Porcentaje de carga ganadera con especies rumiantes	0,00	5.16%
Porcentaje de carga ganadera con especies ovina	0,00	0.0%
Pendiente media de la explotación	2,00	8.79%

DETALLE CRITERIOS DE SELECCIÓN

10.1.3 Conservación y mejora de pastos en sistemas de dehesas.

PUNTOS: 6,00

Plan de Gestión Integral de Dehesas oficialmente aprobado

PUNTOS: 0,00 N

Porcentaje de superficie determinada en Red Natura 2000

PUNTOS: 0,00 0.0%

REF.	REFERENCIA SIGPAC	CULTIVO	DESCRIPCIÓN CULTIVO	S/R	SUP. PROPUESTA (ha)	SUP. CUMPLE (ha)
160000025839252	21-067-008-00039-0003	62000	PASTOS PERMANENTES DE 5 O MAS AÑOS-SIN VARIEDAD	S	4,73	0,00
160000025839264	21-067-008-00258-0001	62000	PASTOS PERMANENTES DE 5 O MAS AÑOS-SIN VARIEDAD	S	1,36	0,00
160000025839268	21-067-011-00093-0003	63000	PASTOS DE MENOS DE 5 AÑOS-SIN VARIEDAD	S	3,21	0,00
160000025839269	21-067-011-00095-0001	63000	PASTOS DE MENOS DE 5 AÑOS-SIN VARIEDAD	S	1,53	0,00
160000025839270	21-067-012-00249-0004	62000	PASTOS PERMANENTES DE 5 O MAS AÑOS-SIN VARIEDAD	S	2,91	0,00

Tener suscrito o haber tenido suscrito convenio de colaboración con el proyecto LIFE+

PUNTOS: 0,00 N

Porcentaje de superficie determinada de la explotación bajo sistemas de producción integrada ganadera o producción ecológica

PUNTOS: 4,00 100.0%

REF.	REFERENCIA SIGPAC	CULTIVO	DESCRIPCIÓN CULTIVO	S/R	SUP. PROPUESTA (ha)	SUP. CUMPLE (ha)
160000025839252	21-067-008-00039-0003	62000	PASTOS PERMANENTES DE 5 O MAS AÑOS-SIN VARIEDAD	S	4,73	4,73
160000025839264	21-067-008-00258-0001	62000	PASTOS PERMANENTES DE 5 O MAS AÑOS-SIN VARIEDAD	S	1,36	1,36
160000025839268	21-067-011-00093-0003	63000	PASTOS DE MENOS DE 5 AÑOS-SIN VARIEDAD	S	3,21	3,21
160000025839269	21-067-011-00095-0001	63000	PASTOS DE MENOS DE 5 AÑOS-SIN VARIEDAD	S	1,53	1,53
160000025839270	21-067-012-00249-0004	62000	PASTOS PERMANENTES DE 5 O MAS AÑOS-SIN VARIEDAD	S	2,91	2,91

Porcentaje de carga ganadera con especies rumiantes

PUNTOS: 0,00 5.16%

EXPLOTACIÓN	ESPECIE	RUMIANTE	UGMs
ES21068000002	CAPRINA	SI	24.15
ES21068000002	GALLINAS	NO	436.81
ES21068000002	PORCINO	NO	7.28

Porcentaje de carga ganadera con especies ovina

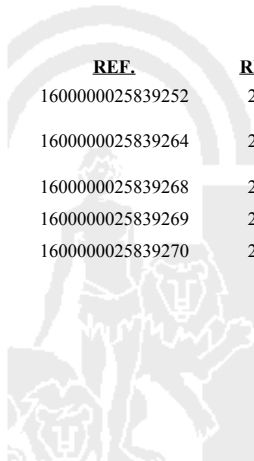
PUNTOS: 0,00 0.0%

EXPLOTACIÓN	ESPECIE	OVINA	UGMs
ES21068000002	CAPRINA	NO	24.15
ES21068000002	GALLINAS	NO	436.81
ES21068000002	PORCINO	NO	7.28

Pendiente media de la explotación

PUNTOS: 2,00 8.79%

REF.	REFERENCIA SIGPAC	CULTIVO	DESCRIPCIÓN CULTIVO	S/R	PENDIENTE MEDIA (%)	SUP. PROPUESTA (ha)
160000025839252	21-067-008-00039-0003	62000	PASTOS PERMANENTES DE 5 O MAS AÑOS-SIN VARIEDAD	S	10,01	4,73
160000025839264	21-067-008-00258-0001	62000	PASTOS PERMANENTES DE 5 O MAS AÑOS-SIN VARIEDAD	S	13,28	1,36
160000025839268	21-067-011-00093-0003	63000	PASTOS DE MENOS DE 5 AÑOS-SIN VARIEDAD	S	6,84	3,21
160000025839269	21-067-011-00095-0001	63000	PASTOS DE MENOS DE 5 AÑOS-SIN VARIEDAD	S	6,59	1,53
160000025839270	21-067-012-00249-0004	62000	PASTOS PERMANENTES DE 5 O MAS AÑOS-SIN VARIEDAD	S	8,01	2,91



<u>APELLIDOS Y NOMBRE / RAZÓN SOCIAL</u>	<u>NIF</u>	<u>EXPEDIENTE</u>	<u>PROPUESTA</u>
VACA GALAN ALFONSO	29430849A	5006941	ADMITIDO
<u>SOLICITA ACTUACIÓN 1</u>	<u>SOLICITA ACTUACIÓN 2</u>	<u>PROPUESTA ACTUACIÓN 2</u>	<u>SOLICITA ACTUACIÓN 3</u>
NO	SI	ADMITIDO	NO

DETALLE DE ACTUACIÓN 2

IMPORTES POR ANUALIDAD

	<u>SUPERFICIE PROPUESTA</u>	<u>SUPERFICIE SUBVENCIONABLE</u>	<u>2016</u>	<u>2017</u>	<u>2018</u>	<u>2019</u>	<u>2020</u>
IMPORTE MÁXIMO	4,77	4,77	452,72 €	452,72 €	452,72 €	452,72 €	452,72 €
IMPORTE MEDIO DE TRANSFERENCIA (€/ha)			94,91 €	94,91 €	94,91 €	94,91 €	94,91 €

INCIDENCIAS

INCIDENCIA DESCRIPCIÓN

80856	No cumple con la superficie mínima de cultivo elegible para solicitar la operación. Sup. Resuelta:5,32
80866	La superficie que figura en la capa de formación adhesionada para el recinto, es inferior a la superficie por la que se solicita la ayuda para el recinto Ref:160000003054739 Recinto:21-008-005-00085-008 Cultivo:62000 PASTOS PERMANENTES DE 5 O MAS AÑOS-SIN VARIEDAD Secano Sup. Dec. Adm.:5,07 Sup. Censo Bruta:0,08 Ref:1600000008837027 Recinto:21-008-005-00099-003 Cultivo:63000 PASTOS DE MENOS DE 5 AÑOS-SIN VARIEDAD Secano Sup. Dec. Adm.:3,58 Sup. Censo Bruta:1,55
80867	Superficie resuelta para el grupo de pago menor que la mínima requerida Ref:1600000003054739 Recinto:21-008-005-00085-008 Cultivo:62000 PASTOS PERMANENTES DE 5 O MAS AÑOS-SIN VARIEDAD Secano Sup. Declarada:0,08 Sup. Resuelta:0,08 Ref:1600000008837019 Recinto:21-008-005-00099-001 Cultivo:62000 PASTOS PERMANENTES DE 5 O MAS AÑOS-SIN VARIEDAD Secano Sup. Declarada:3,14 Sup. Resuelta:3,14 Ref:1600000008837027 Recinto:21-008-005-00099-003 Cultivo:63000 PASTOS DE MENOS DE 5 AÑOS-SIN VARIEDAD Secano Sup. Declarada:1,55 Sup. Resuelta:1,55


DETALLE DE SUPERFICIE DE FORMACIÓN ADEHESADA EN EL CENSO DE DEHESAS

<u>REF.</u>	<u>REFERENCIA SIGPAC</u>	<u>SUP. BRUTA (ha)</u>	<u>CAP (%)</u>	<u>SUP. NETA (ha)</u>
1600000003054737	21-008-005-00085-0007	12,75	65,00	8,29
1600000003054738	21-008-005-00085-0008	4,17	100,00	4,17
1600000003054739	21-008-005-00085-0008	0,08	100,00	0,08
1600000003058658	21-008-011-00014-0004	1,14	25,00	0,28
1600000008837018	21-008-005-00099-0001	2,38	65,00	1,55
1600000008837019	21-008-005-00099-0001	3,69	85,00	3,14
1600000008837027	21-008-005-00099-0003	1,55	100,00	1,55
1600000008837028	21-008-005-00099-0004	1,02	55,00	0,56
TOTAL		26,78		19,62

RESUMEN CRITERIOS DE SELECCIÓN

10.1.3 Conservación y mejora de pastos en sistemas de dehesas. PUNTOS: 1,00

	<u>PUNTOS</u>	
Plan de Gestión Integral de Dehesas oficialmente aprobado	0,00	N
Porcentaje de superficie determinada en Red Natura 2000	0,00	0.0%
Tener suscrito o haber tenido suscrito convenio de colaboración con el proyecto LIFE+	0,00	N
Porcentaje de superficie determinada de la explotación bajo sistemas de producción integrada ganadera o producción ecológica	0,00	0.0%
Porcentaje de carga ganadera con especies rumiantes	1,00	64.28%
Porcentaje de carga ganadera con especies ovina	0,00	0.0%
Pendiente media de la explotación	0,00	0.0%



DETALLE CRITERIOS DE SELECCIÓN

10.1.3 Conservación y mejora de pastos en sistemas de dehesas.

PUNTOS: 1,00

Plan de Gestión Integral de Dehesas oficialmente aprobado

PUNTOS: 0,00 N

Porcentaje de superficie determinada en Red Natura 2000

PUNTOS: 0,00 0.0%

Tener suscrito o haber tenido suscrito convenio de colaboración con el proyecto LIFE+

PUNTOS: 0,00 N

Porcentaje de superficie determinada de la explotación bajo sistemas de producción integrada ganadera o producción ecológica

PUNTOS: 0,00 0.0%

Porcentaje de carga ganadera con especies rumiantes

PUNTOS: 1,00 64.28%

<u>EXPLOTACIÓN</u>	<u>ESPECIE</u>	<u>RUMIANTE</u>	<u>UGMs</u>
ES21008000054	BOVINA	SI	19.08
ES21008000054	PORCINO	NO	10.61

Porcentaje de carga ganadera con especies ovina

PUNTOS: 0,00 0.0%

<u>EXPLOTACIÓN</u>	<u>ESPECIE</u>	<u>OVINA</u>	<u>UGMs</u>
ES21008000054	BOVINA	NO	19.08
ES21008000054	PORCINO	NO	10.61

Pendiente media de la explotación

PUNTOS: 0,00 0.0%



<u>APELLIDOS Y NOMBRE / RAZÓN SOCIAL</u>	<u>NIF</u>	<u>EXPEDIENTE</u>	<u>PROPUESTA</u>
VALCAMPERO	A28356426	5007378	INADMITIDO
<u>SOLICITA ACTUACIÓN 1</u>	<u>SOLICITA ACTUACIÓN 2</u>	<u>PROPUESTA ACTUACIÓN 2</u>	<u>SOLICITA ACTUACIÓN 3</u>
NO	SI	INADMITIDO	NO

DETALLE DE ACTUACIÓN 2

IMPORTES POR ANUALIDAD

	<u>SUPERFICIE PROPUESTA</u>	<u>SUPERFICIE SUBVENCIONABLE</u>	2016	2017	2018	2019	2020
IMPORTE MÁXIMO	0,00	0,00	0,00 €	0,00 €	0,00 €	0,00 €	0,00 €
IMPORTE MEDIO DE TRANSFERENCIA (€/ha)			0,00 €	0,00 €	0,00 €	0,00 €	0,00 €

INCIDENCIAS

INCIDENCIA DESCRIPCIÓN

80854	La explotación por la que solicita ayudas no se encuentra inscrita en el Censo de Dehesas de Andalucía
80856	No cumple con la superficie mínima de cultivo elegible para solicitar la operación. Sup. Resuelta:0
80866	La superficie que figura en la capa de formación adhesionada para el recinto, es inferior a la superficie por la que se solicita la ayuda para el recinto Ref:1600000003222493 Recinto:21-058-017-00008-008 Cultivo:62000 PASTOS PERMANENTES DE 5 O MAS AÑOS-SIN VARIEDAD Secano Sup. Dec. Adm.:82,88 Sup. Censo Bruta:0
80867	Superficie resuelta para el grupo de pago menor que la mínima requerida Ref:1600000003222493 Recinto:21-058-017-00008-008 Cultivo:62000 PASTOS PERMANENTES DE 5 O MAS AÑOS-SIN VARIEDAD Secano Sup. Declarada:0 Sup. Resuelta:0

DETALLE DE SUPERFICIE DE FORMACIÓN ADEHESADA EN EL CENSO DE DEHESAS

RESUMEN CRITERIOS DE SELECCIÓN

10.1.3 Conservación y mejora de pastos en sistemas de dehesas.

PUNTOS: 3,00

	<u>PUNTOS</u>	
Plan de Gestión Integral de Dehesas oficialmente aprobado	0,00	N
Porcentaje de superficie determinada en Red Natura 2000	0,00	0.0%
Tener suscrito o haber tenido suscrito convenio de colaboración con el proyecto LIFE+	0,00	N
Porcentaje de superficie determinada de la explotación bajo sistemas de producción integrada ganadera o producción ecológica	0,00	0.0%
Porcentaje de carga ganadera con especies rumiantes	3,00	100.0%
Porcentaje de carga ganadera con especies ovina	0,00	0.0%
Pendiente media de la explotación	0,00	0.0%



DETALLE CRITERIOS DE SELECCIÓN

10.1.3 Conservación y mejora de pastos en sistemas de dehesas.

PUNTOS: 3,00

Plan de Gestión Integral de Dehesas oficialmente aprobado

PUNTOS: 0,00 N

Porcentaje de superficie determinada en Red Natura 2000

PUNTOS: 0,00 0.0%

Tener suscrito o haber tenido suscrito convenio de colaboración con el proyecto LIFE+

PUNTOS: 0,00 N

Porcentaje de superficie determinada de la explotación bajo sistemas de producción integrada ganadera o producción ecológica

PUNTOS: 0,00 0.0%

Porcentaje de carga ganadera con especies rumiantes

PUNTOS: 3,00 100.0%

<u>EXPLOTACIÓN</u>	<u>ESPECIE</u>	<u>RUMIANTE</u>	<u>UGMs</u>
ES21058000001	BOVINA	SI	270.43

Porcentaje de carga ganadera con especies ovina

PUNTOS: 0,00 0.0%

<u>EXPLOTACIÓN</u>	<u>ESPECIE</u>	<u>OVINA</u>	<u>UGMs</u>
ES21058000001	BOVINA	NO	270.43

Pendiente media de la explotación

PUNTOS: 0,00 0.0%



<u>APELLIDOS Y NOMBRE / RAZÓN SOCIAL</u>	<u>NIF</u>	<u>EXPEDIENTE</u>	<u>PROPUESTA</u>
VALERA LOPEZ ESTEBAN	29434192B	5008803	ADMITIDO
<u>SOLICITA ACTUACIÓN 1</u>	<u>SOLICITA ACTUACIÓN 2</u>	<u>PROPUESTA ACTUACIÓN 2</u>	<u>SOLICITA ACTUACIÓN 3</u>
NO	SI	ADMITIDO	NO

DETALLE DE ACTUACIÓN 2

IMPORTES POR ANUALIDAD

	<u>SUPERFICIE PROPUESTA</u>	<u>SUPERFICIE SUBVENCIONABLE</u>	<u>2016</u>	<u>2017</u>	<u>2018</u>	<u>2019</u>	<u>2020</u>
IMPORTE MÁXIMO	74,38	50,00	4.745,50 €	4.745,50 €	4.745,50 €	4.745,50 €	4.745,50 €
IMPORTE MEDIO DE TRANSFERENCIA (€/ha)			63,80 €	63,80 €	63,80 €	63,80 €	63,80 €

RECINTOS PROPUESTOS

<u>REF.</u>	<u>REFERENCIA SIGPAC</u>	<u>CULTIVO</u>	<u>DESCRIPCIÓN CULTIVO</u>	<u>S/R</u>	<u>PEND. MEDIA (%)</u>	<u>SUP. DEC. (ha)</u>	<u>SUP. BRUTA (ha)</u>	<u>CAP (%)</u>	<u>SUP. NETA (ha)</u>	<u>SUP. DEC. ADMIN. (ha)</u>	<u>SUP. CAMPO (ha)</u>	<u>SUP. CALC. (ha)</u>
1600000026313618	21-029-009-00021-0009	62000	PASTOS PERMANENTES DE 5 O MAS AÑOS-SIN VARIEDAD	S	34,13	10,66	3,74	100,00	3,74	3,74		3,74
1600000026313619	21-029-009-00021-0002	62000	PASTOS PERMANENTES DE 5 O MAS AÑOS-SIN VARIEDAD	S	26,84	11,41	5,09	100,00	5,09	5,09		5,09
1600000026313632	21-029-014-00123-0005	62000	PASTOS PERMANENTES DE 5 O MAS AÑOS-SIN VARIEDAD	S	22,15	37,47	34,70	100,00	34,70	34,70		34,70
1600000026313634	21-029-010-00050-0003	62000	PASTOS PERMANENTES DE 5 O MAS AÑOS-SIN VARIEDAD	S	32,71	31,28	47,46	65,00	30,85	30,85		30,85

INCIDENCIAS

INCIDENCIA DESCRIPCIÓN

- 80861 Superficie solicitada mayor a la superficie máxima permitida para la operación.(50has)
Sup. Resuelta:74,38
- 80866 La superficie que figura en la capa de formación adhesionada para el recinto, es inferior a la superficie por la que se solicita la ayuda para el recinto
Ref:1600000026313618 Recinto:21-029-009-00021-009 Cultivo:62000 PASTOS PERMANENTES DE 5 O MAS AÑOS-SIN VARIEDAD Secano Sup. Dec. Adm.:10,66 Sup. Censo Bruta:3,74
Ref:1600000026313619 Recinto:21-029-009-00021-002 Cultivo:62000 PASTOS PERMANENTES DE 5 O MAS AÑOS-SIN VARIEDAD Secano Sup. Dec. Adm.:11,41 Sup. Censo Bruta:5,09
Ref:1600000026313632 Recinto:21-029-014-00123-005 Cultivo:62000 PASTOS PERMANENTES DE 5 O MAS AÑOS-SIN VARIEDAD Secano Sup. Dec. Adm.:37,47 Sup. Censo Bruta:34,7
Ref:1600000026313634 Recinto:21-029-010-00050-003 Cultivo:62000 PASTOS PERMANENTES DE 5 O MAS AÑOS-SIN VARIEDAD Secano Sup. Dec. Adm.:48,13 Sup. Censo Bruta:47,46

DETALLE DE SUPERFICIE DE FORMACIÓN ADEHESADA EN EL CENSO DE DEHESAS

<u>REF.</u>	<u>REFERENCIA SIGPAC</u>	<u>SUP. BRUTA (ha)</u>	<u>CAP (%)</u>	<u>SUP. NETA (ha)</u>
1600000026313618	21-029-009-00021-0009	3,74	100,00	3,74
1600000026313619	21-029-009-00021-0002	5,09	100,00	5,09
1600000026313620	21-029-009-00020-0001	0,55	100,00	0,55
1600000026313621	21-029-009-00021-0004	16,72	100,00	16,72
1600000026313625	21-029-009-00020-0003	6,42	85,00	5,45
1600000026313626	21-029-012-00001-0002	0,38	0,00	0,00
1600000026313628	21-029-012-00001-0004	2,04	100,00	2,04
1600000026313629	21-029-012-00001-0005	1,59	25,00	0,40
1600000026313630	21-029-014-00123-0008	5,36	100,00	5,36
1600000026313631	21-029-014-00123-0007	1,60	100,00	1,60
1600000026313632	21-029-014-00123-0005	34,70	100,00	34,70
1600000026313633	21-029-010-00045-0003	19,45	100,00	19,45
1600000026313634	21-029-010-00050-0003	47,46	65,00	30,85
1600000026313635	21-029-010-00051-0012	9,11	100,00	9,11
1600000026313636	21-029-010-00051-0011	0,21	100,00	0,21
1600000026313638	21-029-010-00057-0001	3,60	85,00	3,06
1600000026313639	21-029-010-00051-0010	2,67	25,00	0,67
1600000026313640	21-029-010-00051-0001	2,50	100,00	2,50
1600000026313643	21-029-010-00051-0008	2,05	100,00	2,05
1600000026313644	21-029-010-00058-0002	8,53	100,00	8,53
1600000026313646	21-029-010-00058-0001	12,25	85,00	10,41
1600000026313648	21-029-011-00016-0001	10,14	35,00	3,55
TOTAL		196,16		166,04

RESUMEN CRITERIOS DE SELECCIÓN

10.1.3 Conservación y mejora de pastos en sistemas de dehesas.

PUNTOS: 11,95

	PUNTOS	
Plan de Gestión Integral de Dehesas oficialmente aprobado	0,00	N
Porcentaje de superficie determinada en Red Natura 2000	4,00	100.0%
Tener suscrito o haber tenido suscrito convenio de colaboración con el proyecto LIFE+	0,00	N
Porcentaje de superficie determinada de la explotación bajo sistemas de producción integrada ganadera o producción ecológica	3,95	94.97%
Porcentaje de carga ganadera con especies rumiantes	1,00	74.7%
Porcentaje de carga ganadera con especies ovina	0,00	8.41%
Pendiente media de la explotación	3,00	27.45%

DETALLE CRITERIOS DE SELECCIÓN

10.1.3 Conservación y mejora de pastos en sistemas de dehesas.

PUNTOS: 11,95

Plan de Gestión Integral de Dehesas oficialmente aprobado	PUNTOS: 0,00		N				
Porcentaje de superficie determinada en Red Natura 2000	PUNTOS: 4,00		100.0%				
	<u>REF.</u>	<u>REFERENCIA SIGPAC</u>	<u>CULTIVO</u>	<u>DESCRIPCIÓN CULTIVO</u>	<u>S/R</u>	<u>SUP. PROPUESTA (ha)</u>	<u>SUP. CUMPLE (ha)</u>
	1600000026313619	21-029-009-00021-0002	62000	PASTOS PERMANENTES DE 5 O MAS AÑOS-SIN VARIEDAD	S	5,09	5,09
	1600000026313618	21-029-009-00021-0009	62000	PASTOS PERMANENTES DE 5 O MAS AÑOS-SIN VARIEDAD	S	3,74	3,74
	1600000026313634	21-029-010-00050-0003	62000	PASTOS PERMANENTES DE 5 O MAS AÑOS-SIN VARIEDAD	S	30,85	30,85
	1600000026313632	21-029-014-00123-0005	62000	PASTOS PERMANENTES DE 5 O MAS AÑOS-SIN VARIEDAD	S	34,70	34,70
Tener suscrito o haber tenido suscrito convenio de colaboración con el proyecto LIFE+	PUNTOS: 0,00		N				
Porcentaje de superficie determinada de la explotación bajo sistemas de producción integrada ganadera o producción ecológica	PUNTOS: 3,95		94.97%				
	<u>REF.</u>	<u>REFERENCIA SIGPAC</u>	<u>CULTIVO</u>	<u>DESCRIPCIÓN CULTIVO</u>	<u>S/R</u>	<u>SUP. PROPUESTA (ha)</u>	<u>SUP. CUMPLE (ha)</u>
	1600000026313619	21-029-009-00021-0002	62000	PASTOS PERMANENTES DE 5 O MAS AÑOS-SIN VARIEDAD	S	5,09	5,09
	1600000026313618	21-029-009-00021-0009	62000	PASTOS PERMANENTES DE 5 O MAS AÑOS-SIN VARIEDAD	S	3,74	0,00
	1600000026313634	21-029-010-00050-0003	62000	PASTOS PERMANENTES DE 5 O MAS AÑOS-SIN VARIEDAD	S	30,85	30,85
	1600000026313632	21-029-014-00123-0005	62000	PASTOS PERMANENTES DE 5 O MAS AÑOS-SIN VARIEDAD	S	34,70	34,70
Porcentaje de carga ganadera con especies rumiantes	PUNTOS: 1,00		74.7%				
	<u>EXPLOTACIÓN</u>	<u>ESPECIE</u>	<u>RUMIANTE</u>	<u>UGMs</u>			
	ES210290000105	BOVINA	SI	168.24			
	ES210290000105	PORCINO	NO	64.21			
	ES210290000171	OVINA	SI	21.36			
Porcentaje de carga ganadera con especies ovina	PUNTOS: 0,00		8.41%				
	<u>EXPLOTACIÓN</u>	<u>ESPECIE</u>	<u>OVINA</u>	<u>UGMs</u>			
	ES210290000105	BOVINA	NO	168.24			
	ES210290000105	PORCINO	NO	64.21			
	ES210290000171	OVINA	SI	21.36			
Pendiente media de la explotación	PUNTOS: 3,00		27.45%				

REF.	REFERENCIA SIGPAC	CULTIVO	DESCRIPCIÓN CULTIVO	S/R	PENDIENTE		SUP.
					MEDIA (%)	PROPUESTA	(ha)
160000026313619	21-029-009-00021-0002	62000	PASTOS PERMANENTES DE 5 O MAS AÑOS-SIN VARIEDAD	S	26,84		5,09
160000026313618	21-029-009-00021-0009	62000	PASTOS PERMANENTES DE 5 O MAS AÑOS-SIN VARIEDAD	S	34,13		3,74
160000026313634	21-029-010-00050-0003	62000	PASTOS PERMANENTES DE 5 O MAS AÑOS-SIN VARIEDAD	S	32,71		30,85
160000026313632	21-029-014-00123-0005	62000	PASTOS PERMANENTES DE 5 O MAS AÑOS-SIN VARIEDAD	S	22,15		34,70



<u>APELLIDOS Y NOMBRE / RAZÓN SOCIAL</u>	<u>NIF</u>	<u>EXPEDIENTE</u>	<u>PROPUESTA</u>
VALERIO INFANTE RAUL	29443961M	5003355	INADMITIDO
<u>SOLICITA ACTUACIÓN 1</u>	<u>SOLICITA ACTUACIÓN 2</u>	<u>PROPUESTA ACTUACIÓN 2</u>	<u>SOLICITA ACTUACIÓN 3</u>
NO	SI	INADMITIDO	NO

DETALLE DE ACTUACIÓN 2

IMPORTES POR ANUALIDAD

	<u>SUPERFICIE PROPUESTA</u>	<u>SUPERFICIE SUBVENCIONABLE</u>	<u>2016</u>	<u>2017</u>	<u>2018</u>	<u>2019</u>	<u>2020</u>
IMPORTE MÁXIMO	0,00	0,00	0,00 €	0,00 €	0,00 €	0,00 €	0,00 €
IMPORTE MEDIO DE TRANSFERENCIA (€/ha)			0,00 €	0,00 €	0,00 €	0,00 €	0,00 €

INCIDENCIAS

INCIDENCIA DESCRIPCIÓN

224	La superficie de cruce total de productos de la agrupación Pastos permanentes sobre un mismo recinto en una misma solicitud, no puede superar la superficie total admisible de pastos. Ref:1600000026165096 Recinto:21-057-015-00024-009 Cultivo:62000 PASTOS PERMANENTES DE 5 O MAS AÑOS-SIN VARIEDAD Secano Superficie admisible de pastos del recinto según SIGPAC.:0 Suma de superficies de cruce netas declaradas para este recinto por el solicitante.:265 Exceso de superficie (Hectáreas):2,65 Ref:1600000026165097 Recinto:21-057-015-00028-010 Cultivo:62000 PASTOS PERMANENTES DE 5 O MAS AÑOS-SIN VARIEDAD Secano Superficie admisible de pastos del recinto según SIGPAC.:0 Suma de superficies de cruce netas declaradas para este recinto por el solicitante.:2379 Exceso de superficie (Hectáreas):23,79 Ref:1600000026165098 Recinto:21-057-015-00024-010 Cultivo:62000 PASTOS PERMANENTES DE 5 O MAS AÑOS-SIN VARIEDAD Secano Superficie admisible de pastos del recinto según SIGPAC.:0 Suma de superficies de cruce netas declaradas para este recinto por el solicitante.:394 Exceso de superficie (Hectáreas):3,94 Ref:1600000026165100 Recinto:21-057-015-00028-009 Cultivo:62000 PASTOS PERMANENTES DE 5 O MAS AÑOS-SIN VARIEDAD Secano Superficie admisible de pastos del recinto según SIGPAC.:0 Suma de superficies de cruce netas declaradas para este recinto por el solicitante.:2271 Exceso de superficie (Hectáreas):22,71
80854	La explotación por la que solicita ayudas no se encuentra inscrita en el Censo de Dehesas de Andalucía
80856	No cumple con la superficie mínima de cultivo elegible para solicitar la operación. Sup. Resuelta:0
80866	La superficie que figura en la capa de formación adehesada para el recinto, es inferior a la superficie por la que se solicita la ayuda para el recinto Ref:1600000026165096 Recinto:21-057-015-00024-009 Cultivo:62000 PASTOS PERMANENTES DE 5 O MAS AÑOS-SIN VARIEDAD Secano Sup. Dec. Adm.:3,12 Sup. Censo Bruta:0 Ref:1600000026165097 Recinto:21-057-015-00028-010 Cultivo:62000 PASTOS PERMANENTES DE 5 O MAS AÑOS-SIN VARIEDAD Secano Sup. Dec. Adm.:27,99 Sup. Censo Bruta:0 Ref:1600000026165098 Recinto:21-057-015-00024-010 Cultivo:62000 PASTOS PERMANENTES DE 5 O MAS AÑOS-SIN VARIEDAD Secano Sup. Dec. Adm.:4,64 Sup. Censo Bruta:0 Ref:1600000026165100 Recinto:21-057-015-00028-009 Cultivo:62000 PASTOS PERMANENTES DE 5 O MAS AÑOS-SIN VARIEDAD Secano Sup. Dec. Adm.:26,72 Sup. Censo Bruta:0
80867	Superficie resuelta para el grupo de pago menor que la mínima requerida Ref:1600000026165096 Recinto:21-057-015-00024-009 Cultivo:62000 PASTOS PERMANENTES DE 5 O MAS AÑOS-SIN VARIEDAD Secano Sup. Declarada:0 Sup. Resuelta:0 Ref:1600000026165097 Recinto:21-057-015-00028-010 Cultivo:62000 PASTOS PERMANENTES DE 5 O MAS AÑOS-SIN VARIEDAD Secano Sup. Declarada:0 Sup. Resuelta:0 Ref:1600000026165098 Recinto:21-057-015-00024-010 Cultivo:62000 PASTOS PERMANENTES DE 5 O MAS AÑOS-SIN VARIEDAD Secano Sup. Declarada:0 Sup. Resuelta:0 Ref:1600000026165100 Recinto:21-057-015-00028-009 Cultivo:62000 PASTOS PERMANENTES DE 5 O MAS AÑOS-SIN VARIEDAD Secano Sup. Declarada:0 Sup. Resuelta:0

DETALLE DE SUPERFICIE DE FORMACIÓN ADEHESADA EN EL CENSO DE DEHESAS

RESUMEN CRITERIOS DE SELECCIÓN

10.1.3 Conservación y mejora de pastos en sistemas de dehesas.

PUNTOS: 3,00

	<u>PUNTOS</u>	
Plan de Gestión Integral de Dehesas oficialmente aprobado	0,00	N
Porcentaje de superficie determinada en Red Natura 2000	0,00	0.0%
Tener suscrito o haber tenido suscrito convenio de colaboración con el proyecto LIFE+	0,00	N
Porcentaje de superficie determinada de la explotación bajo sistemas de producción integrada ganadera o producción ecológica	0,00	0.0%
Porcentaje de carga ganadera con especies rumiantes	3,00	100.0%
Porcentaje de carga ganadera con especies ovina	0,00	0.0%
Pendiente media de la explotación	0,00	0.0%

DETALLE CRITERIOS DE SELECCIÓN

10.1.3 Conservación y mejora de pastos en sistemas de dehesas.

PUNTOS: 3,00

Plan de Gestión Integral de Dehesas oficialmente aprobado

PUNTOS: 0,00 N

Porcentaje de superficie determinada en Red Natura 2000

PUNTOS: 0,00 0.0%

Tener suscrito o haber tenido suscrito convenio de colaboración con el proyecto LIFE+

PUNTOS: 0,00 N

Porcentaje de superficie determinada de la explotación bajo sistemas de producción integrada ganadera o producción ecológica

PUNTOS: 0,00 0.0%

Porcentaje de carga ganadera con especies rumiantes

PUNTOS: 3,00 100.0%

<u>EXPLOTACIÓN</u>	<u>ESPECIE</u>	<u>RUMIANTE</u>	<u>UGMs</u>
ES21057000069	CAPRINA	SI	26.82

Porcentaje de carga ganadera con especies ovina

PUNTOS: 0,00 0.0%

<u>EXPLOTACIÓN</u>	<u>ESPECIE</u>	<u>OVINA</u>	<u>UGMs</u>
ES21057000069	CAPRINA	NO	26.82

Pendiente media de la explotación

PUNTOS: 0,00 0.0%



<u>APELLIDOS Y NOMBRE / RAZÓN SOCIAL</u>	<u>NIF</u>	<u>EXPEDIENTE</u>	<u>PROPUESTA</u>
VARGAS-ZUÑIGA FERNANDEZ DE CASTILLEJOS	27729153P	5005948	ADMITIDO
<u>SOLICITA ACTUACIÓN 1</u>	<u>SOLICITA ACTUACIÓN 2</u>	<u>PROPUESTA ACTUACIÓN 2</u>	<u>SOLICITA ACTUACIÓN 3</u>
NO	SI	ADMITIDO	NO

DETALLE DE ACTUACIÓN 2

IMPORTES POR ANUALIDAD

	<u>SUPERFICIE PROPUESTA</u>	<u>SUPERFICIE SUBVENCIONABLE</u>	2016	2017	2018	2019	2020
IMPORTE MÁXIMO	43,26	43,26	4.105,81 €	4.105,81 €	4.105,81 €	4.105,81 €	4.105,81 €
IMPORTE MEDIO DE TRANSFERENCIA (€/ha)			94,91 €	94,91 €	94,91 €	94,91 €	94,91 €

RECINTOS PROPUESTOS

<u>REF.</u>	<u>REFERENCIA SIGPAC</u>	<u>CULTIVO</u>	<u>DESCRIPCIÓN CULTIVO</u>	<u>S/R</u>	<u>PEND. MEDIA (%)</u>	<u>SUP. DEC. (ha)</u>	<u>SUP. BRUTA (ha)</u>	<u>CAP (%)</u>	<u>SUP. NETA (ha)</u>	<u>SUP. DEC. ADMIN. (ha)</u>	<u>SUP. CAMPO (ha)</u>	<u>SUP. CALC. (ha)</u>
160000003290378	21-078-001-00009-0001	62000	PASTOS PERMANENTES DE 5 O MAS AÑOS-SIN VARIEDAD	S	32,79	12,27	14,44	85,00	12,27	12,27		12,27
160000003290476	21-078-002-00012-0001	62000	PASTOS PERMANENTES DE 5 O MAS AÑOS-SIN VARIEDAD	S	19,76	4,75	6,33	75,00	4,75	4,75		4,75
160000003290480	21-078-002-00013-0001	62000	PASTOS PERMANENTES DE 5 O MAS AÑOS-SIN VARIEDAD	S	16,49	2,32	2,32	100,00	2,32	2,32		2,32
160000008235628	21-007-011-00029-0001	62000	PASTOS PERMANENTES DE 5 O MAS AÑOS-SIN VARIEDAD	S	22,52	23,92	28,14	85,00	23,92	23,92		23,92

INCIDENCIAS

INCIDENCIA DESCRIPCIÓN

80866 La superficie que figura en la capa de formación adhesionada para el recinto, es inferior a la superficie por la que se solicita la ayuda para el recinto
 Ref:160000003290480 Recinto:21-078-002-00013-001 Cultivo:62000 PASTOS PERMANENTES DE 5 O MAS AÑOS-SIN VARIEDAD Secano Sup. Dec. Adm.:2,38 Sup. Censo Bruta:2,32
 Ref:160000008235628 Recinto:21-007-011-00029-001 Cultivo:62000 PASTOS PERMANENTES DE 5 O MAS AÑOS-SIN VARIEDAD Secano Sup. Dec. Adm.:33,57 Sup. Censo Bruta:28,14



DETALLE DE SUPERFICIE DE FORMACIÓN ADEHESADA EN EL CENSO DE DEHESAS

REF.	REFERENCIA SIGPAC	SUP. BRUTA (ha)	CAP (%)	SUP. NETA (ha)
1500000022317031	21-007-008-00084-0002	2,22	100,00	2,22
1600000003051232	21-007-008-00084-0019	0,17	100,00	0,17
1600000003051236	21-007-008-00084-0020	0,81	100,00	0,81
1600000003051240	21-007-008-00084-0021	0,06	100,00	0,06
1600000003051243	21-007-008-00084-0022	0,02	100,00	0,02
1600000003051256	21-007-008-00084-0025	0,08	100,00	0,08
1600000003051264	21-007-008-00084-0028	0,08	100,00	0,08
1600000003051268	21-007-008-00084-0029	0,05	100,00	0,05
1600000003051272	21-007-008-00084-0030	0,03	100,00	0,03
1600000003051277	21-007-008-00084-0031	0,04	55,00	0,02
1600000003051305	21-007-008-00086-0001	0,24	100,00	0,24
1600000003051312	21-007-008-00086-0002	8,64	100,00	8,64
1600000003051319	21-007-008-00086-0006	11,50	100,00	11,50
1600000003290378	21-078-001-00009-0001	14,44	85,00	12,27
1600000003290382	21-078-001-00009-0003	0,48	100,00	0,48
1600000003290396	21-078-001-00013-0003	31,88	85,00	27,09
1600000003290400	21-078-001-00013-0006	0,42	100,00	0,42
1600000003290476	21-078-002-00012-0001	6,33	75,00	4,75
1600000003290480	21-078-002-00013-0001	2,32	100,00	2,32
1600000003293038	21-078-037-00043-0002	54,55	45,00	24,55
1600000007817161	21-007-008-00279-0001	36,70	100,00	36,70
1600000007817165	21-007-008-00279-0004	1,44	100,00	1,44
1600000007817169	21-007-008-00279-0005	3,99	85,00	3,39
1600000007817173	21-007-008-00279-0006	1,27	100,00	1,27
1600000007817177	21-007-008-00279-0007	2,01	100,00	2,01
1600000007817178	21-007-008-00280-0002	5,04	100,00	5,04
1600000007817182	21-007-008-00280-0003	7,57	100,00	7,57
1600000007817186	21-007-008-00280-0004	15,94	100,00	15,94
1600000008235624	21-007-011-00029-0001	78,11	85,00	66,40
1600000008235628	21-007-011-00029-0001	28,14	75,00	21,10
1600000008235630	21-007-011-00029-0002	0,66	100,00	0,66
1600000008235634	21-007-011-00029-0013	0,02	100,00	0,02
1600000008235638	21-007-011-00029-0014	0,02	100,00	0,02
1600000008235643	21-007-011-00029-0015	0,05	100,00	0,05
1600000008235647	21-007-011-00029-0016	0,01	100,00	0,01
1600000008235651	21-007-011-00029-0018	0,44	100,00	0,44
1600000008235655	21-007-011-00029-0019	0,05	100,00	0,05
1600000008235659	21-007-011-00029-0023	1,38	100,00	1,38
1600000008235663	21-007-011-00029-0025	0,03	100,00	0,03
1600000008235666	21-007-011-00029-0027	0,12	85,00	0,10
1600000008235671	21-007-011-00029-0028	2,39	100,00	2,39
1600000008724192	21-007-011-00074-0004	3,51	0,00	0,00
1600000008962690	21-007-008-00084-0003	6,40	100,00	6,40
1600000008962707	21-007-008-00084-0008	15,21	85,00	12,93
TOTAL		344,86		281,14

RESUMEN CRITERIOS DE SELECCIÓN

10.1.3 Conservación y mejora de pastos en sistemas de dehesas.

PUNTOS: 13,00

	PUNTOS	
Plan de Gestión Integral de Dehesas oficialmente aprobado	0,00	N
Porcentaje de superficie determinada en Red Natura 2000	4,00	100.0%
Tener suscrito o haber tenido suscrito convenio de colaboración con el proyecto LIFE+	0,00	N
Porcentaje de superficie determinada de la explotación bajo sistemas de producción integrada ganadera o producción ecológica	4,00	100.0%
Porcentaje de carga ganadera con especies rumiantes	2,00	90.56%
Porcentaje de carga ganadera con especies ovina	0,00	0.0%
Pendiente media de la explotación	3,00	24.81%

PUNTOS **PENDIENTE**
MEDIDA

DETALLE CRITERIOS DE SELECCIÓN

10.1.3 Conservación y mejora de pastos en sistemas de dehesas.

PUNTOS: 13,00

Plan de Gestión Integral de Dehesas oficialmente aprobado

PUNTOS: 0,00 N

Porcentaje de superficie determinada en Red Natura 2000

PUNTOS: 4,00 100.0%

REF.	REFERENCIA SIGPAC	CULTIVO	DESCRIPCIÓN CULTIVO	S/R	SUP. PROPUESTA (ha)	SUP. CUMPLE (ha)
160000008235628	21-007-011-00029-0001	62000	PASTOS PERMANENTES DE 5 O MAS AÑOS-SIN VARIEDAD	S	23,92	23,92
1600000003290378	21-078-001-00009-0001	62000	PASTOS PERMANENTES DE 5 O MAS AÑOS-SIN VARIEDAD	S	12,27	12,27
1600000003290476	21-078-002-00012-0001	62000	PASTOS PERMANENTES DE 5 O MAS AÑOS-SIN VARIEDAD	S	4,75	4,75
1600000003290480	21-078-002-00013-0001	62000	PASTOS PERMANENTES DE 5 O MAS AÑOS-SIN VARIEDAD	S	2,32	2,32

Tener suscrito o haber tenido suscrito convenio de colaboración con el proyecto LIFE+

PUNTOS: 0,00 N

Porcentaje de superficie determinada de la explotación bajo sistemas de producción integrada ganadera o producción ecológica

PUNTOS: 4,00 100.0%

REF.	REFERENCIA SIGPAC	CULTIVO	DESCRIPCIÓN CULTIVO	S/R	SUP. PROPUESTA (ha)	SUP. CUMPLE (ha)
160000008235628	21-007-011-00029-0001	62000	PASTOS PERMANENTES DE 5 O MAS AÑOS-SIN VARIEDAD	S	23,92	23,92
1600000003290378	21-078-001-00009-0001	62000	PASTOS PERMANENTES DE 5 O MAS AÑOS-SIN VARIEDAD	S	12,27	12,27
1600000003290476	21-078-002-00012-0001	62000	PASTOS PERMANENTES DE 5 O MAS AÑOS-SIN VARIEDAD	S	4,75	4,75
1600000003290480	21-078-002-00013-0001	62000	PASTOS PERMANENTES DE 5 O MAS AÑOS-SIN VARIEDAD	S	2,32	2,32

Porcentaje de carga ganadera con especies rumiantes

PUNTOS: 2,00 90.56%

EXPLOTACIÓN	ESPECIE	RUMIANTE	UGMs
ES210070000083	BOVINA	SI	136.37
ES210070000083	PORCINO	NO	10.2
ES210070000084	BOVINA	SI	47.14
ES210070000084	PORCINO	NO	8.93
ES210790000047	PORCINO	NO	0

Porcentaje de carga ganadera con especies ovina

PUNTOS: 0,00 0.0%

EXPLOTACIÓN	ESPECIE	OVINA	UGMs
ES210070000083	BOVINA	NO	136.37
ES210070000083	PORCINO	NO	10.2
ES210070000084	BOVINA	NO	47.14
ES210070000084	PORCINO	NO	8.93
ES210790000047	PORCINO	NO	0

Pendiente media de la explotación

PUNTOS: 3,00 24.81%

REF.	REFERENCIA SIGPAC	CULTIVO	DESCRIPCIÓN CULTIVO	S/R	PENDIENTE MEDIA (%)	SUP. PROPUESTA (ha)
160000008235628	21-007-011-00029-0001	62000	PASTOS PERMANENTES DE 5 O MAS AÑOS-SIN VARIEDAD	S	22,52	23,92
1600000003290378	21-078-001-00009-0001	62000	PASTOS PERMANENTES DE 5 O MAS AÑOS-SIN VARIEDAD	S	32,79	12,27
1600000003290476	21-078-002-00012-0001	62000	PASTOS PERMANENTES DE 5 O MAS AÑOS-SIN VARIEDAD	S	19,76	4,75

<u>REF.</u>	<u>REFERENCIA SIGPAC</u>	<u>CULTIVO</u>	<u>DESCRIPCIÓN CULTIVO</u>	<u>S/R</u>	<u>PENDIENTE MEDIA (%)</u>	<u>SUP. PROPUESTA (ha)</u>
160000003290480	21-078-002-00013-0001	62000	PASTOS PERMANENTES DE 5 O MAS AÑOS-SIN VARIEDAD	S	16,49	2,32



APELLIDOS Y NOMBRE / RAZÓN SOCIAL		NIF	EXPEDIENTE	PROPUESTA
VAZQUEZ GONZALEZ NORBERTO		38534795C	5008493	ADMITIDO
SOLICITA ACTUACIÓN 1	PROPUESTA ACTUACIÓN 1	SOLICITA ACTUACIÓN 2	SOLICITA ACTUACIÓN 3	
SI	ADMITIDO	NO	NO	

DETALLE DE ACTUACIÓN 1

IMPORTES POR ANUALIDAD

	SUPERFICIE PROPUESTA	SUPERFICIE SUBVENCIONABLE	2016	2017	2018	2019	2020
IMPORTE MÁXIMO	26,15	26,15	3.432,45 €	3.432,45 €	3.432,45 €	3.432,45 €	3.432,45 €
IMPORTE MEDIO DE TRANSFERENCIA (€/ha)			131,26 €	131,26 €	131,26 €	131,26 €	131,26 €

RECINTOS PROPUESTOS

REF.	REFERENCIA SIGPAC	CULTIVO	DESCRIPCIÓN CULTIVO	S/R	PEND. MEDIA (%)	SUP. DEC. (ha)	SUP. BRUTA (ha)	CAP (%)	SUP. NETA (ha)	SUP. DEC. ADMIN. (ha)	SUP. CAMPO (ha)	SUP. CALC. (ha)
1600000026110775	21-035-031-00010-0024	63000	PASTOS DE MENOS DE 5 AÑOS-SIN VARIEDAD	S	8,89	10,59	10,59	100,00	10,59	10,59		10,59
1600000026110780	21-035-031-00013-0008	63000	PASTOS DE MENOS DE 5 AÑOS-SIN VARIEDAD	S	8,08	10,86	10,86	100,00	10,86	10,86		10,86
1600000026110781	21-035-031-00010-0024	63000	PASTOS DE MENOS DE 5 AÑOS-SIN VARIEDAD	S	8,89	6,00	4,70	100,00	4,70	4,70		4,70

INCIDENCIAS

INCIDENCIA DESCRIPCIÓN

80866	La superficie que figura en la capa de formación adhesionada para el recinto, es inferior a la superficie por la que se solicita la ayuda para el recinto Ref:1600000026110775 Recinto:21-035-031-00010-024 Cultivo:63000 PASTOS DE MENOS DE 5 AÑOS-SIN VARIEDAD Secano Sup. Dec. Adm.:10,63 Sup. Censo Bruta:10,59 Ref:1600000026110780 Recinto:21-035-031-00013-008 Cultivo:63000 PASTOS DE MENOS DE 5 AÑOS-SIN VARIEDAD Secano Sup. Dec. Adm.:13,54 Sup. Censo Bruta:10,86 Ref:1600000026110781 Recinto:21-035-031-00010-024 Cultivo:63000 PASTOS DE MENOS DE 5 AÑOS-SIN VARIEDAD Secano Sup. Dec. Adm.:13,15 Sup. Censo Bruta:4,7
-------	--

DETALLE DE SUPERFICIE DE FORMACIÓN ADEHESADA EN EL CENSO DE DEHESAS

REF.	REFERENCIA SIGPAC	SUP. BRUTA (ha)	CAP (%)	SUP. NETA (ha)
1600000026110771	21-035-031-00010-0007	0,01	0,00	0,00
1600000026110773	21-035-031-00010-0020	6,59	0,00	0,00
1600000026110774	21-035-031-00010-0024	26,19	100,00	26,19
1600000026110775	21-035-031-00010-0024	10,59	100,00	10,59
1600000026110776	21-035-031-00010-0019	62,50	100,00	62,50
1600000026110778	21-035-031-00013-0003	0,48	0,00	0,00
1600000026110779	21-035-031-00013-0008	27,26	100,00	27,26
1600000026110780	21-035-031-00013-0008	12,76	100,00	12,76
1600000026110781	21-035-031-00010-0024	6,59	100,00	6,59
TOTAL		152,97		145,89

RESUMEN CRITERIOS DE SELECCIÓN

10.1.3 Conservación y mejora de pastos en sistemas de dehesas.

PUNTOS: 2,00

	PUNTOS	
Plan de Gestión Integral de Dehesas oficialmente aprobado	0,00	N
Porcentaje de superficie determinada en Red Natura 2000	0,00	0.0%
Tener suscrito o haber tenido suscrito convenio de colaboración con el proyecto LIFE+	0,00	N
Porcentaje de superficie determinada de la explotación bajo sistemas de producción integrada ganadera o producción ecológica	0,00	0.0%
Porcentaje de carga ganadera con especies rumiantes	0,00	39.23%
Porcentaje de carga ganadera con especies ovina	0,00	0.0%
Pendiente media de la explotación	2,00	8.55%



DETALLE CRITERIOS DE SELECCIÓN

10.1.3 Conservación y mejora de pastos en sistemas de dehesas. PUNTOS: 2,00

Plan de Gestión Integral de Dehesas oficialmente aprobado PUNTOS: 0,00 N

Porcentaje de superficie determinada en Red Natura 2000 PUNTOS: 0,00 0.0%

REF.	REFERENCIA SIGPAC	CULTIVO	DESCRIPCIÓN CULTIVO	S/R	SUP. PROPUESTA (ha)	SUP. CUMPLE (ha)
160000026110781	21-035-031-00010-0024	63000	PASTOS DE MENOS DE 5 AÑOS-SIN VARIEDAD	S	4,70	0,00
160000026110775	21-035-031-00010-0024	63000	PASTOS DE MENOS DE 5 AÑOS-SIN VARIEDAD	S	10,59	0,00
160000026110780	21-035-031-00013-0008	63000	PASTOS DE MENOS DE 5 AÑOS-SIN VARIEDAD	S	10,86	0,00

Tener suscrito o haber tenido suscrito convenio de colaboración con el proyecto LIFE+ PUNTOS: 0,00 N

Porcentaje de superficie determinada de la explotación bajo sistemas de producción integrada ganadera o producción ecológica PUNTOS: 0,00 0.0%

REF.	REFERENCIA SIGPAC	CULTIVO	DESCRIPCIÓN CULTIVO	S/R	SUP. PROPUESTA (ha)	SUP. CUMPLE (ha)
160000026110775	21-035-031-00010-0024	63000	PASTOS DE MENOS DE 5 AÑOS-SIN VARIEDAD	S	10,59	0,00
160000026110781	21-035-031-00010-0024	63000	PASTOS DE MENOS DE 5 AÑOS-SIN VARIEDAD	S	4,70	0,00
160000026110780	21-035-031-00013-0008	63000	PASTOS DE MENOS DE 5 AÑOS-SIN VARIEDAD	S	10,86	0,00

Porcentaje de carga ganadera con especies rumiantes PUNTOS: 0,00 39.23%

EXPLOTACIÓN	ESPECIE	RUMIANTE	UGMs
ES210350000074	BOVINA	SI	138.97
ES210350000074	PORCINO	NO	215.32

Porcentaje de carga ganadera con especies ovina PUNTOS: 0,00 0.0%

EXPLOTACIÓN	ESPECIE	OVINA	UGMs
ES210350000074	BOVINA	NO	138.97
ES210350000074	PORCINO	NO	215.32

Pendiente media de la explotación PUNTOS: 2,00 8.55%

REF.	REFERENCIA SIGPAC	CULTIVO	DESCRIPCIÓN CULTIVO	S/R	PENDIENTE MEDIA (%)	SUP. PROPUESTA (ha)
160000026110781	21-035-031-00010-0024	63000	PASTOS DE MENOS DE 5 AÑOS-SIN VARIEDAD	S	8,89	4,70
160000026110775	21-035-031-00010-0024	63000	PASTOS DE MENOS DE 5 AÑOS-SIN VARIEDAD	S	8,89	10,59
160000026110780	21-035-031-00013-0008	63000	PASTOS DE MENOS DE 5 AÑOS-SIN VARIEDAD	S	8,08	10,86



<u>APELLIDOS Y NOMBRE / RAZÓN SOCIAL</u>	<u>NIF</u>	<u>EXPEDIENTE</u>	<u>PROPUESTA</u>
VAZQUEZ RODRIGUEZ MANUEL	29056403C	5006247	ADMITIDO
<u>SOLICITA ACTUACIÓN 1</u>	<u>SOLICITA ACTUACIÓN 2</u>	<u>SOLICITA ACTUACIÓN 3</u>	<u>PROPUESTA ACTUACIÓN 3</u>
NO	NO	SI	ADMITIDO

DETALLE DE ACTUACIÓN 3

IMPORTES POR ANUALIDAD

	<u>SUPERFICIE PROPUESTA</u>	<u>SUPERFICIE SUBVENCIONABLE</u>	<u>2016</u>	<u>2017</u>	<u>2018</u>	<u>2019</u>	<u>2020</u>
IMPORTE MÁXIMO	14,14	7,43	318,30 €	318,30 €	318,30 €	318,30 €	318,30 €
IMPORTE MEDIO DE TRANSFERENCIA (€/ha)			22,51 €	22,51 €	22,51 €	22,51 €	22,51 €

RECINTOS PROPUESTOS

REF.	REFERENCIA SIGPAC	CULTIVO	DESCRIPCIÓN CULTIVO	S/R	PEND. MEDIA (%)	SUP. DEC. (ha)	SUP. BRUTA (ha)	CAP (%)	SUP. NETA (ha)	SUP. DEC. ADMIN. (ha)	SUP. CAMPO (ha)	SUP. CALC. (ha)
1600000025975216	21-023-040-00109-0001	62000	PASTOS PERMANENTES DE 5 O MAS AÑOS-SIN VARIEDAD	S	6,40	8,94	8,94	100,00	8,94	8,94		8,94
1600000025975219	21-004-005-00049-0001	63000	PASTOS DE MENOS DE 5 AÑOS-SIN VARIEDAD	S	9,91	1,84	1,84	100,00	1,84	1,84		1,84
1600000025975224	21-004-005-00048-0001	62000	PASTOS PERMANENTES DE 5 O MAS AÑOS-SIN VARIEDAD	S	18,67	3,36	4,48	75,00	3,36	3,36		3,36

INCIDENCIAS

INCIDENCIA DESCRIPCIÓN

256	Solicitud con recintos declarados en campaña anterior y no declarados en campaña actual con una reducción por omisión de superficie superior al 3%. CÓDIGO PARA EL PORCENTAJE DE REDUCCIÓN POR OMISIÓN QUE CORRESPONDE A LA SOLICITUD:1
80864	Superficie máxima determinada superior al 50% de la superficie de formación adehesada total de la dehesa Ref: Recinto:---- Cultivo: - Sup. Resuelta:14,14 Sup. Formación Adehesada Total:14,85

DETALLE DE SUPERFICIE DE FORMACIÓN ADEHESADA EN EL CENSO DE DEHESAS

REF.	REFERENCIA SIGPAC	SUP. BRUTA (ha)	CAP (%)	SUP. NETA (ha)
1600000025975213	21-004-005-00048-0001	0,01	35,00	0,00
1600000025975216	21-023-040-00109-0001	8,94	100,00	8,94
1600000025975219	21-004-005-00049-0001	1,84	100,00	1,84
1600000025975221	21-004-005-00049-0001	0,71	100,00	0,71
1600000025975224	21-004-005-00048-0001	4,48	75,00	3,36
TOTAL		15,98		14,85

RESUMEN CRITERIOS DE SELECCIÓN

10.1.3 Conservación y mejora de pastos en sistemas de dehesas.

PUNTOS: 9,00

	<u>PUNTOS</u>	
Plan de Gestión Integral de Dehesas oficialmente aprobado	0,00	N
Porcentaje de superficie determinada en Red Natura 2000	0,00	0.0%
Tener suscrito o haber tenido suscrito convenio de colaboración con el proyecto LIFE+	0,00	N
Porcentaje de superficie determinada de la explotación bajo sistemas de producción integrada ganadera o producción ecológica	4,00	100.0%
Porcentaje de carga ganadera con especies rumiantes	3,00	100.0%
Porcentaje de carga ganadera con especies ovina	0,00	0.0%
Pendiente media de la explotación	2,00	9.77%



DETALLE CRITERIOS DE SELECCIÓN

10.1.3 Conservación y mejora de pastos en sistemas de dehesas.

PUNTOS: 9,00

Plan de Gestión Integral de Dehesas oficialmente aprobado

PUNTOS: 0,00 N

Porcentaje de superficie determinada en Red Natura 2000

PUNTOS: 0,00 0.0%

REF.	REFERENCIA SIGPAC	CULTIVO	DESCRIPCIÓN CULTIVO	S/R	SUP. PROPUESTA (ha)	SUP. CUMPLE (ha)
160000025975224	21-004-005-00048-0001	62000	PASTOS PERMANENTES DE 5 O MAS AÑOS-SIN VARIEDAD	S	3,36	0,00
160000025975219	21-004-005-00049-0001	63000	PASTOS DE MENOS DE 5 AÑOS-SIN VARIEDAD	S	1,84	0,00
160000025975216	21-023-040-00109-0001	62000	PASTOS PERMANENTES DE 5 O MAS AÑOS-SIN VARIEDAD	S	8,94	0,00

Tener suscrito o haber tenido suscrito convenio de colaboración con el proyecto LIFE+

PUNTOS: 0,00 N

Porcentaje de superficie determinada de la explotación bajo sistemas de producción integrada ganadera o producción ecológica

PUNTOS: 4,00 100.0%

REF.	REFERENCIA SIGPAC	CULTIVO	DESCRIPCIÓN CULTIVO	S/R	SUP. PROPUESTA (ha)	SUP. CUMPLE (ha)
160000025975224	21-004-005-00048-0001	62000	PASTOS PERMANENTES DE 5 O MAS AÑOS-SIN VARIEDAD	S	3,36	3,36
160000025975219	21-004-005-00049-0001	63000	PASTOS DE MENOS DE 5 AÑOS-SIN VARIEDAD	S	1,84	1,84
160000025975216	21-023-040-00109-0001	62000	PASTOS PERMANENTES DE 5 O MAS AÑOS-SIN VARIEDAD	S	8,94	8,94

Porcentaje de carga ganadera con especies rumiantes

PUNTOS: 3,00 100.0%

EXPLOTACIÓN	ESPECIE	RUMIANTE	UGMs
ES210230000809	CAPRINA	SI	7.85

Porcentaje de carga ganadera con especies ovina

PUNTOS: 0,00 0.0%

EXPLOTACIÓN	ESPECIE	OVINA	UGMs
ES210230000809	CAPRINA	NO	7.85

Pendiente media de la explotación

PUNTOS: 2,00 9.77%

REF.	REFERENCIA SIGPAC	CULTIVO	DESCRIPCIÓN CULTIVO	S/R	PENDIENTE MEDIA (%)	SUP. PROPUESTA (ha)
160000025975224	21-004-005-00048-0001	62000	PASTOS PERMANENTES DE 5 O MAS AÑOS-SIN VARIEDAD	S	18,67	3,36
160000025975219	21-004-005-00049-0001	63000	PASTOS DE MENOS DE 5 AÑOS-SIN VARIEDAD	S	9,91	1,84
160000025975216	21-023-040-00109-0001	62000	PASTOS PERMANENTES DE 5 O MAS AÑOS-SIN VARIEDAD	S	6,40	8,94



<u>APELLIDOS Y NOMBRE / RAZÓN SOCIAL</u>	<u>NIF</u>	<u>EXPEDIENTE</u>	<u>PROPUESTA</u>
VAZQUEZ TERREROS DANIEL	29440201V	5008553	ADMITIDO
<u>SOLICITA ACTUACIÓN 1</u>	<u>SOLICITA ACTUACIÓN 2</u>	<u>PROPUESTA ACTUACIÓN 2</u>	<u>SOLICITA ACTUACIÓN 3</u>
NO	SI	ADMITIDO	NO

DETALLE DE ACTUACIÓN 2

IMPORTE POR ANUALIDAD

	<u>SUPERFICIE PROPUESTA</u>	<u>SUPERFICIE SUBVENCIONABLE</u>	<u>2016</u>	<u>2017</u>	<u>2018</u>	<u>2019</u>	<u>2020</u>
IMPORTE MÁXIMO	15,76	15,76	1.495,78 €	1.495,78 €	1.495,78 €	1.495,78 €	1.495,78 €
IMPORTE MEDIO DE TRANSFERENCIA (€/ha)			94,91 €	94,91 €	94,91 €	94,91 €	94,91 €

RECINTOS PROPUESTOS

<u>REF.</u>	<u>REFERENCIA SIGPAC</u>	<u>CULTIVO</u>	<u>DESCRIPCIÓN CULTIVO</u>	<u>S/R</u>	<u>PEND. MEDIA (%)</u>	<u>SUP. DEC. (ha)</u>	<u>SUP. BRUTA (ha)</u>	<u>CAP (%)</u>	<u>SUP. NETA (ha)</u>	<u>SUP. DEC. ADMIN. (ha)</u>	<u>SUP. CAMPO (ha)</u>	<u>SUP. CALC. (ha)</u>
160000026165124	21-025-008-00003-0001	62000	PASTOS PERMANENTES DE 5 O MAS AÑOS-SIN VARIEDAD	S	21,33	19,07	24,25	65,00	15,76	15,76		15,76

INCIDENCIAS

INCIDENCIA DESCRIPCIÓN

80866 La superficie que figura en la capa de formación adhesionada para el recinto, es inferior a la superficie por la que se solicita la ayuda para el recinto
 Ref:160000026165124 Recinto:21-025-008-00003-001 Cultivo:62000 PASTOS PERMANENTES DE 5 O MAS AÑOS-SIN VARIEDAD
 Secano Sup. Dec. Adm.:29,34 Sup. Censo Bruta:24,25

DETALLE DE SUPERFICIE DE FORMACIÓN ADEHESADA EN EL CENSO DE DEHESAS

<u>REF.</u>	<u>REFERENCIA SIGPAC</u>	<u>SUP. BRUTA (ha)</u>	<u>CAP (%)</u>	<u>SUP. NETA (ha)</u>
160000026165104	21-008-009-00115-0001	36,23	75,00	27,17
160000026165107	21-025-020-00179-0001	18,58	55,00	10,22
160000026165108	21-025-008-00154-0005	1,87	100,00	1,87
160000026165110	21-025-008-00003-0001	3,85	75,00	2,89
160000026165111	21-025-017-00096-0004	0,01	0,00	0,00
160000026165112	21-025-008-00202-0001	0,03	100,00	0,03
160000026165115	21-025-008-00003-0005	0,18	100,00	0,18
160000026165116	21-025-008-00003-0003	0,29	75,00	0,22
160000026165118	21-025-008-00003-0001	0,23	75,00	0,17
160000026165119	21-025-008-00154-0001	0,19	0,00	0,00
160000026165121	21-025-008-00202-0002	0,10	55,00	0,06
160000026165122	21-025-017-00096-0001	0,58	55,00	0,32
160000026165124	21-025-008-00003-0001	24,25	65,00	15,76
TOTAL		86,39		58,89

RESUMEN CRITERIOS DE SELECCIÓN

10.1.3 Conservación y mejora de pastos en sistemas de dehesas.

PUNTOS: 12,00

	<u>PUNTOS</u>	
Plan de Gestión Integral de Dehesas oficialmente aprobado	0,00	N
Porcentaje de superficie determinada en Red Natura 2000	4,00	100.0%
Tener suscrito o haber tenido suscrito convenio de colaboración con el proyecto LIFE+	0,00	N
Porcentaje de superficie determinada de la explotación bajo sistemas de producción integrada ganadera o producción ecológica	4,00	100.0%
Porcentaje de carga ganadera con especies rumiantes	1,00	60.34%
Porcentaje de carga ganadera con especies ovina	0,00	16.5%
Pendiente media de la explotación	3,00	21.33%



DETALLE CRITERIOS DE SELECCIÓN

10.1.3 Conservación y mejora de pastos en sistemas de dehesas. PUNTOS: 12,00

Plan de Gestión Integral de Dehesas oficialmente aprobado PUNTOS: 0,00 N

Porcentaje de superficie determinada en Red Natura 2000 PUNTOS: 4,00 100.0%

REF.	REFERENCIA SIGPAC	CULTIVO	DESCRIPCIÓN CULTIVO	S/R	SUP. PROPUESTA (ha)	SUP. CUMPLE (ha)
1600000026165124	21-025-008-00003-0001	62000	PASTOS PERMANENTES DE 5 O MAS AÑOS-SIN VARIEDAD	S	15,76	15,76

Tener suscrito o haber tenido suscrito convenio de colaboración con el proyecto LIFE+ PUNTOS: 0,00 N

Porcentaje de superficie determinada de la explotación bajo sistemas de producción integrada ganadera o producción ecológica PUNTOS: 4,00 100.0%

REF.	REFERENCIA SIGPAC	CULTIVO	DESCRIPCIÓN CULTIVO	S/R	SUP. PROPUESTA (ha)	SUP. CUMPLE (ha)
1600000026165124	21-025-008-00003-0001	62000	PASTOS PERMANENTES DE 5 O MAS AÑOS-SIN VARIEDAD	S	15,76	15,76

Porcentaje de carga ganadera con especies rumiantes PUNTOS: 1,00 60.34%

EXPLOTACIÓN	ESPECIE	RUMIANTE	UGMs
ES210080000445	BOVINA	SI	5.04
ES210080000445	PORCINO	NO	4.64
ES210250000003	BOVINA	SI	11.66
ES210250000012	OVINA	SI	6.29
ES210250000012	PORCINO	NO	9.97
ES210250000288	PORCINO	NO	0.5

Porcentaje de carga ganadera con especies ovina PUNTOS: 0,00 16.5%

EXPLOTACIÓN	ESPECIE	OVINA	UGMs
ES210080000445	BOVINA	NO	5.04
ES210080000445	PORCINO	NO	4.64
ES210250000003	BOVINA	NO	11.66
ES210250000012	OVINA	SI	6.29
ES210250000012	PORCINO	NO	9.97
ES210250000288	PORCINO	NO	0.5

Pendiente media de la explotación PUNTOS: 3,00 21.33%

REF.	REFERENCIA SIGPAC	CULTIVO	DESCRIPCIÓN CULTIVO	S/R	PENDIENTE MEDIA (%)	SUP. PROPUESTA (ha)
1600000026165124	21-025-008-00003-0001	62000	PASTOS PERMANENTES DE 5 O MAS AÑOS-SIN VARIEDAD	S	21,33	15,76



<u>APELLIDOS Y NOMBRE / RAZÓN SOCIAL</u>	<u>NIF</u>	<u>EXPEDIENTE</u>	<u>PROPUESTA</u>
VELAZQUEZ CAÑADO ANTONIO	29433742K	5006457	INADMITIDO
<u>SOLICITA ACTUACIÓN 1</u>	<u>SOLICITA ACTUACIÓN 2</u>	<u>PROPUESTA ACTUACIÓN 2</u>	<u>SOLICITA ACTUACIÓN 3</u>
NO	SI	INADMITIDO	NO

DETALLE DE ACTUACIÓN 2

IMPORTES POR ANUALIDAD

	<u>SUPERFICIE PROPUESTA</u>	<u>SUPERFICIE SUBVENCIONABLE</u>	<u>2016</u>	<u>2017</u>	<u>2018</u>	<u>2019</u>	<u>2020</u>
IMPORTE MÁXIMO	0,00	0,00	0,00 €	0,00 €	0,00 €	0,00 €	0,00 €
IMPORTE MEDIO DE TRANSFERENCIA (€/ha)			0,00 €	0,00 €	0,00 €	0,00 €	0,00 €

INCIDENCIAS

INCIDENCIA DESCRIPCIÓN

80856	No cumple con la superficie mínima de cultivo elegible para solicitar la operación. Sup. Resuelta:0
80866	La superficie que figura en la capa de formación adhesionada para el recinto, es inferior a la superficie por la que se solicita la ayuda para el recinto Ref:160000026176211 Recinto:21-008-011-00034-048 Cultivo:62000 PASTOS PERMANENTES DE 5 O MAS AÑOS-SIN VARIEDAD Secano Sup. Dec. Adm.:6,08 Sup. Censo Bruta:0 Ref:160000026176217 Recinto:21-008-011-00034-025 Cultivo:62000 PASTOS PERMANENTES DE 5 O MAS AÑOS-SIN VARIEDAD Secano Sup. Dec. Adm.:60,36 Sup. Censo Bruta:0
80867	Superficie resuelta para el grupo de pago menor que la mínima requerida Ref:160000026176211 Recinto:21-008-011-00034-048 Cultivo:62000 PASTOS PERMANENTES DE 5 O MAS AÑOS-SIN VARIEDAD Secano Sup. Declarada:0 Sup. Resuelta:0 Ref:160000026176217 Recinto:21-008-011-00034-025 Cultivo:62000 PASTOS PERMANENTES DE 5 O MAS AÑOS-SIN VARIEDAD Secano Sup. Declarada:0 Sup. Resuelta:0

DETALLE DE SUPERFICIE DE FORMACIÓN ADEHESADA EN EL CENSO DE DEHESAS

<u>REF.</u>	<u>REFERENCIA SIGPAC</u>	<u>SUP. BRUTA (ha)</u>	<u>CAP (%)</u>	<u>SUP. NETA (ha)</u>
160000026176203	21-008-011-00065-0012	26,63	100,00	26,63
160000026176227	21-008-011-00065-0017	16,50	75,00	12,37
TOTAL		43,13		39,00

RESUMEN CRITERIOS DE SELECCIÓN

10.1.3 Conservación y mejora de pastos en sistemas de dehesas.

PUNTOS: 3,00

	<u>PUNTOS</u>	
Plan de Gestión Integral de Dehesas oficialmente aprobado	0,00	N
Porcentaje de superficie determinada en Red Natura 2000	0,00	0.0%
Tener suscrito o haber tenido suscrito convenio de colaboración con el proyecto LIFE+	0,00	N
Porcentaje de superficie determinada de la explotación bajo sistemas de producción integrada ganadera o producción ecológica	0,00	0.0%
Porcentaje de carga ganadera con especies rumiantes	3,00	100.0%
Porcentaje de carga ganadera con especies ovina	0,00	0.0%
Pendiente media de la explotación	0,00	0.0%



DETALLE CRITERIOS DE SELECCIÓN

10.1.3 Conservación y mejora de pastos en sistemas de dehesas.

PUNTOS: 3,00

Plan de Gestión Integral de Dehesas oficialmente aprobado

PUNTOS: 0,00 N

Porcentaje de superficie determinada en Red Natura 2000

PUNTOS: 0,00 0.0%

Tener suscrito o haber tenido suscrito convenio de colaboración con el proyecto LIFE+

PUNTOS: 0,00 N

Porcentaje de superficie determinada de la explotación bajo sistemas de producción integrada ganadera o producción ecológica

PUNTOS: 0,00 0.0%

Porcentaje de carga ganadera con especies rumiantes

PUNTOS: 3,00 100.0%

<u>EXPLOTACIÓN</u>	<u>ESPECIE</u>	<u>RUMIANTE</u>	<u>UGMs</u>
ES210080000129	BOVINA	SI	58.08
ES210080000129	PORCINO	NO	0
ES210080000507	CAPRINA	SI	0

Porcentaje de carga ganadera con especies ovina

PUNTOS: 0,00 0.0%

<u>EXPLOTACIÓN</u>	<u>ESPECIE</u>	<u>OVINA</u>	<u>UGMs</u>
ES210080000129	BOVINA	NO	58.08
ES210080000129	PORCINO	NO	0
ES210080000507	CAPRINA	NO	0

Pendiente media de la explotación

PUNTOS: 0,00 0.0%



<u>APELLIDOS Y NOMBRE / RAZÓN SOCIAL</u>		<u>NIF</u>	<u>EXPEDIENTE</u>	<u>PROPUESTA</u>
VELAZQUEZ GARCIA MARIA ISABEL		29432155K	5006244	ADMITIDO
<u>SOLICITA ACTUACIÓN 1</u>	<u>PROPUESTA ACTUACIÓN 1</u>	<u>SOLICITA ACTUACIÓN 2</u>	<u>SOLICITA ACTUACIÓN 3</u>	
SI	ADMITIDO	NO	NO	

DETALLE DE ACTUACIÓN 1

IMPORTES POR ANUALIDAD

	<u>SUPERFICIE PROPUESTA</u>	<u>SUPERFICIE SUBVENCIONABLE</u>	<u>2016</u>	<u>2017</u>	<u>2018</u>	<u>2019</u>	<u>2020</u>
IMPORTE MÁXIMO	0,49	0,49	64,32 €	64,32 €	64,32 €	64,32 €	64,32 €
IMPORTE MEDIO DE TRANSFERENCIA (€/ha)			131,27 €	131,27 €	131,27 €	131,27 €	131,27 €

INCIDENCIAS

INCIDENCIA DESCRIPCIÓN

224	La superficie de cruce total de productos de la agrupación Pastos permanentes sobre un mismo recinto en una misma solicitud, no puede superar la superficie total admisible de pastos. Ref:1600000003058855 Recinto:21-008-011-00092-003 Cultivo:62000 PASTOS PERMANENTES DE 5 O MAS AÑOS-SIN VARIEDAD Secano Superficie admisible de pastos del recinto según SIGPAC.:1125 Suma de superficies de cruce netas declaradas para este recinto por el solicitante.:1471 Exceso de superficie (Hectáreas):3,46 Ref:1600000003059052 Recinto:21-008-012-00076-001 Cultivo:62000 PASTOS PERMANENTES DE 5 O MAS AÑOS-SIN VARIEDAD Secano Superficie admisible de pastos del recinto según SIGPAC.:378 Suma de superficies de cruce netas declaradas para este recinto por el solicitante.:680 Exceso de superficie (Hectáreas):3,02
80856	No cumple con la superficie mínima de cultivo elegible para solicitar la operación. Sup. Resuelta:0,58
80866	La superficie que figura en la capa de formación adhesionada para el recinto, es inferior a la superficie por la que se solicita la ayuda para el recinto Ref:1600000003058855 Recinto:21-008-011-00092-003 Cultivo:62000 PASTOS PERMANENTES DE 5 O MAS AÑOS-SIN VARIEDAD Secano Sup. Dec. Adm.:4,99 Sup. Censo Bruta:4,65 Ref:1600000003059052 Recinto:21-008-012-00076-001 Cultivo:62000 PASTOS PERMANENTES DE 5 O MAS AÑOS-SIN VARIEDAD Secano Sup. Dec. Adm.:15,1 Sup. Censo Bruta:3,11
80867	Superficie resuelta para el grupo de pago menor que la mínima requerida Ref:1600000003058855 Recinto:21-008-011-00092-003 Cultivo:62000 PASTOS PERMANENTES DE 5 O MAS AÑOS-SIN VARIEDAD Secano Sup. Declarada:3,95 Sup. Resuelta:0,49 Ref:1600000003059052 Recinto:21-008-012-00076-001 Cultivo:62000 PASTOS PERMANENTES DE 5 O MAS AÑOS-SIN VARIEDAD Secano Sup. Declarada:1,4 Sup. Resuelta:0
80868	Solicitante de la actuación 1 que no acredita viabilidad de las acciones mediante informe técnico de la Consejería de Medio Ambiente.

DETALLE DE SUPERFICIE DE FORMACIÓN ADEHESADA EN EL CENSO DE DEHESAS

<u>REF.</u>	<u>REFERENCIA SIGPAC</u>	<u>SUP. BRUTA (ha)</u>	<u>CAP (%)</u>	<u>SUP. NETA (ha)</u>
1600000003058854	21-008-011-00092-0003	12,32	85,00	10,47
1600000003058855	21-008-011-00092-0003	4,65	85,00	3,95
1600000003059052	21-008-012-00076-0001	3,11	45,00	1,40
TOTAL		20,08		15,82

RESUMEN CRITERIOS DE SELECCIÓN

10.1.3 Conservación y mejora de pastos en sistemas de dehesas.

PUNTOS: 0,00

	<u>PUNTOS</u>	
Plan de Gestión Integral de Dehesas oficialmente aprobado	0,00	N
Porcentaje de superficie determinada en Red Natura 2000	0,00	0.0%
Tener suscrito o haber tenido suscrito convenio de colaboración con el proyecto LIFE+	0,00	N
Porcentaje de superficie determinada de la explotación bajo sistemas de producción integrada ganadera o producción ecológica	0,00	0.0%
Porcentaje de carga ganadera con especies rumiantes	0,00	29.54%
Porcentaje de carga ganadera con especies ovina	0,00	0.0%
Pendiente media de la explotación	0,00	0.0%



DETALLE CRITERIOS DE SELECCIÓN

10.1.3 Conservación y mejora de pastos en sistemas de dehesas.

PUNTOS: 0,00

Plan de Gestión Integral de Dehesas oficialmente aprobado

PUNTOS: 0,00 N

Porcentaje de superficie determinada en Red Natura 2000

PUNTOS: 0,00 0.0%

Tener suscrito o haber tenido suscrito convenio de colaboración con el proyecto LIFE+

PUNTOS: 0,00 N

Porcentaje de superficie determinada de la explotación bajo sistemas de producción integrada ganadera o producción ecológica

PUNTOS: 0,00 0.0%

Porcentaje de carga ganadera con especies rumiantes

PUNTOS: 0,00 29.54%

<u>EXPLOTACIÓN</u>	<u>ESPECIE</u>	<u>RUMIANTE</u>	<u>UGMs</u>
ES21008000533	CAPRINA	SI	14.33
ES21008000533	PORCINO	NO	37.91
ES21008000550	CAPRINA	SI	1.56

Porcentaje de carga ganadera con especies ovina

PUNTOS: 0,00 0.0%

<u>EXPLOTACIÓN</u>	<u>ESPECIE</u>	<u>OVINA</u>	<u>UGMs</u>
ES21008000533	CAPRINA	NO	14.33
ES21008000533	PORCINO	NO	37.91
ES21008000550	CAPRINA	NO	1.56

Pendiente media de la explotación

PUNTOS: 0,00 0.0%



<u>APELLIDOS Y NOMBRE / RAZÓN SOCIAL</u>	<u>NIF</u>	<u>EXPEDIENTE</u>	<u>PROPUESTA</u>
VIEJA ALMUNIA, S.L.	B21146063	5005969	INADMITIDO
<u>SOLICITA ACTUACIÓN 1</u>	<u>SOLICITA ACTUACIÓN 2</u>	<u>PROPUESTA ACTUACIÓN 2</u>	<u>SOLICITA ACTUACIÓN 3</u>
NO	SI	INADMITIDO	NO

DETALLE DE ACTUACIÓN 2

IMPORTES POR ANUALIDAD

	<u>SUPERFICIE PROPUESTA</u>	<u>SUPERFICIE SUBVENCIONABLE</u>	2016	2017	2018	2019	2020
IMPORTE MÁXIMO	0,00	0,00	0,00 €	0,00 €	0,00 €	0,00 €	0,00 €
IMPORTE MEDIO DE TRANSFERENCIA (€/ha)			0,00 €	0,00 €	0,00 €	0,00 €	0,00 €

INCIDENCIAS

INCIDENCIA DESCRIPCIÓN

80854	La explotación por la que solicita ayudas no se encuentra inscrita en el Censo de Dehesas de Andalucía
80856	No cumple con la superficie mínima de cultivo elegible para solicitar la operación. Sup. Resuelta:0
80866	La superficie que figura en la capa de formación adhesionada para el recinto, es inferior a la superficie por la que se solicita la ayuda para el recinto Ref:160000003021102 Recinto:21-004-004-00709-011 Cultivo:62000 PASTOS PERMANENTES DE 5 O MAS AÑOS-SIN VARIEDAD Secano Sup. Dec. Adm.:49,78 Sup. Censo Bruta:0 Ref:160000003021103 Recinto:21-004-004-00709-011 Cultivo:62000 PASTOS PERMANENTES DE 5 O MAS AÑOS-SIN VARIEDAD Secano Sup. Dec. Adm.:1,9 Sup. Censo Bruta:0
80867	Superficie resuelta para el grupo de pago menor que la mínima requerida Ref:160000003021102 Recinto:21-004-004-00709-011 Cultivo:62000 PASTOS PERMANENTES DE 5 O MAS AÑOS-SIN VARIEDAD Secano Sup. Declarada:0 Sup. Resuelta:0 Ref:160000003021103 Recinto:21-004-004-00709-011 Cultivo:62000 PASTOS PERMANENTES DE 5 O MAS AÑOS-SIN VARIEDAD Secano Sup. Declarada:0 Sup. Resuelta:0

DETALLE DE SUPERFICIE DE FORMACIÓN ADEHESADA EN EL CENSO DE DEHESAS

RESUMEN CRITERIOS DE SELECCIÓN

10.1.3 Conservación y mejora de pastos en sistemas de dehesas.	PUNTOS: 1,00	PUNTOS	
Plan de Gestión Integral de Dehesas oficialmente aprobado		0,00	N
Porcentaje de superficie determinada en Red Natura 2000		0,00	0.0%
Tener suscrito o haber tenido suscrito convenio de colaboración con el proyecto LIFE+		0,00	N
Porcentaje de superficie determinada de la explotación bajo sistemas de producción integrada ganadera o producción ecológica		0,00	0.0%
Porcentaje de carga ganadera con especies rumiantes		1,00	71.06%
Porcentaje de carga ganadera con especies ovina		0,00	0.0%
Pendiente media de la explotación		0,00	0.0%



DETALLE CRITERIOS DE SELECCIÓN

10.1.3 Conservación y mejora de pastos en sistemas de dehesas.

PUNTOS: 1,00

Plan de Gestión Integral de Dehesas oficialmente aprobado

PUNTOS: 0,00 N

Porcentaje de superficie determinada en Red Natura 2000

PUNTOS: 0,00 0.0%

Tener suscrito o haber tenido suscrito convenio de colaboración con el proyecto LIFE+

PUNTOS: 0,00 N

Porcentaje de superficie determinada de la explotación bajo sistemas de producción integrada ganadera o producción ecológica

PUNTOS: 0,00 0.0%

Porcentaje de carga ganadera con especies rumiantes

PUNTOS: 1,00 71.06%

<u>EXPLOTACIÓN</u>	<u>ESPECIE</u>	<u>RUMIANTE</u>	<u>UGMs</u>
ES21004000002	BOVINA	SI	99.44
ES21004000002	CAPRINA	SI	8.61
ES21004000002	PORCINO	NO	33.11
ES21004000009	PORCINO	NO	10.88

Porcentaje de carga ganadera con especies ovina

PUNTOS: 0,00 0.0%

<u>EXPLOTACIÓN</u>	<u>ESPECIE</u>	<u>OVINA</u>	<u>UGMs</u>
ES21004000002	BOVINA	NO	99.44
ES21004000002	CAPRINA	NO	8.61
ES21004000002	PORCINO	NO	33.11
ES21004000009	PORCINO	NO	10.88

Pendiente media de la explotación

PUNTOS: 0,00 0.0%



<u>APELLIDOS Y NOMBRE / RAZÓN SOCIAL</u>	<u>NIF</u>	<u>EXPEDIENTE</u>	<u>PROPUESTA</u>
VIZCAINO BANDO JOSE MARIA	29405572A	5007379	INADMITIDO
<u>SOLICITA ACTUACIÓN 1</u>	<u>SOLICITA ACTUACIÓN 2</u>	<u>SOLICITA ACTUACIÓN 3</u>	<u>PROPUESTA ACTUACIÓN 3</u>
NO	NO	SI	INADMITIDO

DETALLE DE ACTUACIÓN 3

IMPORTES POR ANUALIDAD

	<u>SUPERFICIE PROPUESTA</u>	<u>SUPERFICIE SUBVENCIONABLE</u>	<u>2016</u>	<u>2017</u>	<u>2018</u>	<u>2019</u>	<u>2020</u>
IMPORTE MÁXIMO	0,00	0,00	0,00 €	0,00 €	0,00 €	0,00 €	0,00 €
IMPORTE MEDIO DE TRANSFERENCIA (€/ha)			0,00 €	0,00 €	0,00 €	0,00 €	0,00 €

INCIDENCIAS

INCIDENCIA DESCRIPCIÓN

80854	La explotación por la que solicita ayudas no se encuentra inscrita en el Censo de Dehesas de Andalucía
80856	No cumple con la superficie mínima de cultivo elegible para solicitar la operación. Sup. Resuelta:0
80866	La superficie que figura en la capa de formación adhesionada para el recinto, es inferior a la superficie por la que se solicita la ayuda para el recinto Ref:1600000008069636 Recinto:21-074-003-00029-001 Cultivo:62000 PASTOS PERMANENTES DE 5 O MAS AÑOS-SIN VARIEDAD Secano Sup. Dec. Adm.:48,37 Sup. Censo Bruta:0 Ref:1600000008512300 Recinto:21-074-005-00001-001 Cultivo:62000 PASTOS PERMANENTES DE 5 O MAS AÑOS-SIN VARIEDAD Secano Sup. Dec. Adm.:1,63 Sup. Censo Bruta:0
80867	Superficie resuelta para el grupo de pago menor que la mínima requerida Ref:1600000008069636 Recinto:21-074-003-00029-001 Cultivo:62000 PASTOS PERMANENTES DE 5 O MAS AÑOS-SIN VARIEDAD Secano Sup. Declarada:0 Sup. Resuelta:0 Ref:1600000008512300 Recinto:21-074-005-00001-001 Cultivo:62000 PASTOS PERMANENTES DE 5 O MAS AÑOS-SIN VARIEDAD Secano Sup. Declarada:0 Sup. Resuelta:0

DETALLE DE SUPERFICIE DE FORMACIÓN ADEHESADA EN EL CENSO DE DEHESAS

RESUMEN CRITERIOS DE SELECCIÓN

10.1.3 Conservación y mejora de pastos en sistemas de dehesas.	PUNTOS: 1,00	PUNTOS	
Plan de Gestión Integral de Dehesas oficialmente aprobado		0,00	N
Porcentaje de superficie determinada en Red Natura 2000		0,00	0.0%
Tener suscrito o haber tenido suscrito convenio de colaboración con el proyecto LIFE+		0,00	N
Porcentaje de superficie determinada de la explotación bajo sistemas de producción integrada ganadera o producción ecológica		0,00	0.0%
Porcentaje de carga ganadera con especies rumiantes		1,00	56.05%
Porcentaje de carga ganadera con especies ovina		0,00	0.0%
Pendiente media de la explotación		0,00	0.0%



DETALLE CRITERIOS DE SELECCIÓN

10.1.3 Conservación y mejora de pastos en sistemas de dehesas.

PUNTOS: 1,00

Plan de Gestión Integral de Dehesas oficialmente aprobado

PUNTOS: 0,00 N

Porcentaje de superficie determinada en Red Natura 2000

PUNTOS: 0,00 0.0%

Tener suscrito o haber tenido suscrito convenio de colaboración con el proyecto LIFE+

PUNTOS: 0,00 N

Porcentaje de superficie determinada de la explotación bajo sistemas de producción integrada ganadera o producción ecológica

PUNTOS: 0,00 0.0%

Porcentaje de carga ganadera con especies rumiantes

PUNTOS: 1,00 56.05%

<u>EXPLOTACIÓN</u>	<u>ESPECIE</u>	<u>RUMIANTE</u>	<u>UGMs</u>
ES210720000056	BOVINA	SI	18.78
ES210720000056	CAPRINA	SI	9.54
ES210720000056	PORCINO	NO	0.01
ES210750000011	CAPRINA	SI	97.63
ES210750000011	PORCINO	NO	98.73

Porcentaje de carga ganadera con especies ovina

PUNTOS: 0,00 0.0%

<u>EXPLOTACIÓN</u>	<u>ESPECIE</u>	<u>OVINA</u>	<u>UGMs</u>
ES210720000056	BOVINA	NO	18.78
ES210720000056	CAPRINA	NO	9.54
ES210720000056	PORCINO	NO	0.01
ES210750000011	CAPRINA	NO	97.63
ES210750000011	PORCINO	NO	98.73

Pendiente media de la explotación

PUNTOS: 0,00 0.0%



<u>APELLIDOS Y NOMBRE / RAZÓN SOCIAL</u>	<u>NIF</u>	<u>EXPEDIENTE</u>	<u>PROPUESTA</u>
VIZCAYNO GUTIERREZ GREGORIO	28660633B	5002681	ADMITIDO
<u>SOLICITA ACTUACIÓN 1</u>	<u>SOLICITA ACTUACIÓN 2</u>	<u>PROPUESTA ACTUACIÓN 2</u>	<u>SOLICITA ACTUACIÓN 3</u>
NO	SI	ADMITIDO	NO

DETALLE DE ACTUACIÓN 2

IMPORTES POR ANUALIDAD

	<u>SUPERFICIE PROPUESTA</u>	<u>SUPERFICIE SUBVENCIONABLE</u>	<u>2016</u>	<u>2017</u>	<u>2018</u>	<u>2019</u>	<u>2020</u>
IMPORTE MÁXIMO	23,81	16,53	1.568,86 €	1.568,86 €	1.568,86 €	1.568,86 €	1.568,86 €
IMPORTE MEDIO DE TRANSFERENCIA (€/ha)			65,89 €	65,89 €	65,89 €	65,89 €	65,89 €

RECINTOS PROPUESTOS

<u>REF.</u>	<u>REFERENCIA SIGPAC</u>	<u>CULTIVO</u>	<u>DESCRIPCIÓN CULTIVO</u>	<u>S/R</u>	<u>PEND. MEDIA (%)</u>	<u>SUP. DEC. (ha)</u>	<u>SUP. BRUTA (ha)</u>	<u>CAP (%)</u>	<u>SUP. NETA (ha)</u>	<u>SUP. DEC. ADMIN. (ha)</u>	<u>SUP. CAMPO (ha)</u>	<u>SUP. CALC. (ha)</u>
160000026186992	21-071-008-00003-0004	62000	PASTOS PERMANENTES DE 5 O MAS AÑOS-SIN VARIEDAD	S	6,17	24,07	31,75	75,00	23,81	23,81		23,81

INCIDENCIAS

INCIDENCIA DESCRIPCIÓN

- 80864 Superficie máxima determinada superior al 50% de la superficie de formación adehesada total de la dehesa
Ref: Recinto:---- Cultivo: - Sup. Resulta:23,81 Sup. Formación Adehesada Total:33,05
- 80866 La superficie que figura en la capa de formación adehesada para el recinto, es inferior a la superficie por la que se solicita la ayuda para el recinto
Ref:160000026186992 Recinto:21-071-008-00003-004 Cultivo:62000 PASTOS PERMANENTES DE 5 O MAS AÑOS-SIN VARIEDAD Secano Sup. Dec. Adm.:32,09 Sup. Censo Bruta:31,75

DETALLE DE SUPERFICIE DE FORMACIÓN ADEHESADA EN EL CENSO DE DEHESAS

<u>REF.</u>	<u>REFERENCIA SIGPAC</u>	<u>SUP. BRUTA (ha)</u>	<u>CAP (%)</u>	<u>SUP. NETA (ha)</u>
160000026186990	21-071-008-00003-0003	0,06	100,00	0,06
160000026186991	21-071-009-00039-0001	0,65	100,00	0,65
160000026186992	21-071-008-00003-0004	31,75	75,00	23,81
160000026186993	21-071-009-00038-0001	9,92	85,00	8,43
160000026186994	21-071-009-00040-0001	0,10	100,00	0,10
TOTAL		42,48		33,05

RESUMEN CRITERIOS DE SELECCIÓN

10.1.3 Conservación y mejora de pastos en sistemas de dehesas.

PUNTOS: 8,00

	<u>PUNTOS</u>	
Plan de Gestión Integral de Dehesas oficialmente aprobado	0,00	N
Porcentaje de superficie determinada en Red Natura 2000	0,00	0.0%
Tener suscrito o haber tenido suscrito convenio de colaboración con el proyecto LIFE+	0,00	N
Porcentaje de superficie determinada de la explotación bajo sistemas de producción integrada ganadera o producción ecológica	4,00	100.0%
Porcentaje de carga ganadera con especies rumiantes	3,00	100.0%
Porcentaje de carga ganadera con especies ovina	0,00	0.0%
Pendiente media de la explotación	1,00	6.17%



DETALLE CRITERIOS DE SELECCIÓN

10.1.3 Conservación y mejora de pastos en sistemas de dehesas. PUNTOS: 8,00

Plan de Gestión Integral de Dehesas oficialmente aprobado PUNTOS: 0,00 N

Porcentaje de superficie determinada en Red Natura 2000 PUNTOS: 0,00 0.0%

REF.	REFERENCIA SIGPAC	CULTIVO	DESCRIPCIÓN CULTIVO	S/R	SUP. PROPUESTA (ha)	SUP. CUMPLE (ha)
160000026186992	21-071-008-00003-0004	62000	PASTOS PERMANENTES DE 5 O MAS AÑOS-SIN VARIEDAD	S	23,81	0,00

Tener suscrito o haber tenido suscrito convenio de colaboración con el proyecto LIFE+ PUNTOS: 0,00 N

Porcentaje de superficie determinada de la explotación bajo sistemas de producción integrada ganadera o producción ecológica PUNTOS: 4,00 100.0%

REF.	REFERENCIA SIGPAC	CULTIVO	DESCRIPCIÓN CULTIVO	S/R	SUP. PROPUESTA (ha)	SUP. CUMPLE (ha)
160000026186992	21-071-008-00003-0004	62000	PASTOS PERMANENTES DE 5 O MAS AÑOS-SIN VARIEDAD	S	23,81	23,81

Porcentaje de carga ganadera con especies rumiantes PUNTOS: 3,00 100.0%

EXPLOTACIÓN	ESPECIE	RUMIANTE	UGMs
ES210720000543	CAPRINA	SI	4.2

Porcentaje de carga ganadera con especies ovina PUNTOS: 0,00 0.0%

EXPLOTACIÓN	ESPECIE	OVINA	UGMs
ES210720000543	CAPRINA	NO	4.2

Pendiente media de la explotación PUNTOS: 1,00 6.17%

REF.	REFERENCIA SIGPAC	CULTIVO	DESCRIPCIÓN CULTIVO	S/R	PENDIENTE MEDIA (%)	SUP. PROPUESTA (ha)
160000026186992	21-071-008-00003-0004	62000	PASTOS PERMANENTES DE 5 O MAS AÑOS-SIN VARIEDAD	S	6,17	23,81



<u>APELLIDOS Y NOMBRE / RAZÓN SOCIAL</u>	<u>NIF</u>	<u>EXPEDIENTE</u>	<u>PROPUESTA</u>
VOLANTE MARQUEZ FRANCISCO	29768515Y	5006609	ADMITIDO
<u>SOLICITA ACTUACIÓN 1</u>	<u>SOLICITA ACTUACIÓN 2</u>	<u>PROPUESTA ACTUACIÓN 2</u>	<u>SOLICITA ACTUACIÓN 3</u>
NO	SI	ADMITIDO	NO

DETALLE DE ACTUACIÓN 2

IMPORTE POR ANUALIDAD

	<u>SUPERFICIE PROPUESTA</u>	<u>SUPERFICIE SUBVENCIONABLE</u>	<u>2016</u>	<u>2017</u>	<u>2018</u>	<u>2019</u>	<u>2020</u>
IMPORTE MÁXIMO	10,26	10,26	973,78 €	973,78 €	973,78 €	973,78 €	973,78 €
IMPORTE MEDIO DE TRANSFERENCIA (€/ha)			94,91 €	94,91 €	94,91 €	94,91 €	94,91 €

RECINTOS PROPUESTOS

<u>REF.</u>	<u>REFERENCIA SIGPAC</u>	<u>CULTIVO</u>	<u>DESCRIPCIÓN CULTIVO</u>	<u>S/R</u>	<u>PEND. MEDIA (%)</u>	<u>SUP. DEC. (ha)</u>	<u>SUP. BRUTA (ha)</u>	<u>CAP (%)</u>	<u>SUP. NETA (ha)</u>	<u>SUP. DEC. ADMIN. (ha)</u>	<u>SUP. CAMPO (ha)</u>	<u>SUP. CALC. (ha)</u>
1500000015640228	21-023-015-00049-0001	62000	PASTOS PERMANENTES DE 5 O MAS AÑOS-SIN VARIEDAD	S	21,84	5,42	6,38	85,00	5,43	5,43		5,43
1600000003114622	21-023-015-00048-0001	62000	PASTOS PERMANENTES DE 5 O MAS AÑOS-SIN VARIEDAD	S	28,99	1,87	2,20	85,00	1,87	1,87		1,87
1600000003114627	21-023-015-00050-0001	62000	PASTOS PERMANENTES DE 5 O MAS AÑOS-SIN VARIEDAD	S	14,79	2,96	2,96	100,00	2,96	2,96		2,96

INCIDENCIAS

INCIDENCIA DESCRIPCIÓN

80866 La superficie que figura en la capa de formación adhesionada para el recinto, es inferior a la superficie por la que se solicita la ayuda para el recinto
 Ref:1600000003114622 Recinto:21-023-015-00048-001 Cultivo:62000 PASTOS PERMANENTES DE 5 O MAS AÑOS-SIN VARIEDAD
 Secano Sup. Dec. Adm.:2,82 Sup. Censo Bruta:2,2

DETALLE DE SUPERFICIE DE FORMACIÓN ADEHESADA EN EL CENSO DE DEHESAS

<u>REF.</u>	<u>REFERENCIA SIGPAC</u>	<u>SUP. BRUTA (ha)</u>	<u>CAP (%)</u>	<u>SUP. NETA (ha)</u>
1500000015640096	21-023-014-00037-0003	6,51	75,00	4,88
1500000015640214	21-023-015-00046-0001	0,93	100,00	0,93
1500000015640228	21-023-015-00049-0001	6,38	85,00	5,43
1600000003114599	21-023-015-00045-0006	5,30	100,00	5,30
1600000003114606	21-023-015-00045-0011	2,66	100,00	2,66
1600000003114616	21-023-015-00047-0001	1,37	100,00	1,37
1600000003114622	21-023-015-00048-0001	2,20	75,00	1,65
1600000003114627	21-023-015-00050-0001	2,96	100,00	2,96
1600000011206458	21-023-014-00039-0001	0,91	75,00	0,68
TOTAL		29,22		25,86

RESUMEN CRITERIOS DE SELECCIÓN

10.1.3 Conservación y mejora de pastos en sistemas de dehesas.

PUNTOS: 7,00

	<u>PUNTOS</u>
Plan de Gestión Integral de Dehesas oficialmente aprobado	0,00 N
Porcentaje de superficie determinada en Red Natura 2000	0,00 0.0%
Tener suscrito o haber tenido suscrito convenio de colaboración con el proyecto LIFE+	0,00 N
Porcentaje de superficie determinada de la explotación bajo sistemas de producción integrada ganadera o producción ecológica	4,00 100.0%
Porcentaje de carga ganadera con especies rumiantes	0,00 0.0%
Porcentaje de carga ganadera con especies ovina	0,00 0.0%
Pendiente media de la explotación	3,00 21.11%



DETALLE CRITERIOS DE SELECCIÓN

10.1.3 Conservación y mejora de pastos en sistemas de dehesas.

PUNTOS: 7,00

Plan de Gestión Integral de Dehesas oficialmente aprobado

PUNTOS: 0,00 N

Porcentaje de superficie determinada en Red Natura 2000

PUNTOS: 0,00 0.0%

REF.	REFERENCIA SIGPAC	CULTIVO	DESCRIPCIÓN CULTIVO	S/R	SUP. PROPUESTA (ha)	SUP. CUMPLE (ha)
160000003114622	21-023-015-00048-0001	62000	PASTOS PERMANENTES DE 5 O MAS AÑOS-SIN VARIEDAD	S	1,87	0,00
1500000015640228	21-023-015-00049-0001	62000	PASTOS PERMANENTES DE 5 O MAS AÑOS-SIN VARIEDAD	S	5,43	0,00
1600000003114627	21-023-015-00050-0001	62000	PASTOS PERMANENTES DE 5 O MAS AÑOS-SIN VARIEDAD	S	2,96	0,00

Tener suscrito o haber tenido suscrito convenio de colaboración con el proyecto LIFE+

PUNTOS: 0,00 N

Porcentaje de superficie determinada de la explotación bajo sistemas de producción integrada ganadera o producción ecológica

PUNTOS: 4,00 100.0%

REF.	REFERENCIA SIGPAC	CULTIVO	DESCRIPCIÓN CULTIVO	S/R	SUP. PROPUESTA (ha)	SUP. CUMPLE (ha)
1600000003114622	21-023-015-00048-0001	62000	PASTOS PERMANENTES DE 5 O MAS AÑOS-SIN VARIEDAD	S	1,87	1,87
1500000015640228	21-023-015-00049-0001	62000	PASTOS PERMANENTES DE 5 O MAS AÑOS-SIN VARIEDAD	S	5,43	5,43
1600000003114627	21-023-015-00050-0001	62000	PASTOS PERMANENTES DE 5 O MAS AÑOS-SIN VARIEDAD	S	2,96	2,96

Porcentaje de carga ganadera con especies rumiantes

PUNTOS: 0,00 0.0%

EXPLOTACIÓN	ESPECIE	RUMIANTE	UGMs
ES210230000395	GALLINAS	NO	0
ES210230000395	PORCINO	NO	10.11

Porcentaje de carga ganadera con especies ovina

PUNTOS: 0,00 0.0%

EXPLOTACIÓN	ESPECIE	OVINA	UGMs
ES210230000395	GALLINAS	NO	0
ES210230000395	PORCINO	NO	10.11

Pendiente media de la explotación

PUNTOS: 3,00 21.11%

REF.	REFERENCIA SIGPAC	CULTIVO	DESCRIPCIÓN CULTIVO	S/R	PENDIENTE MEDIA (%)	SUP. PROPUESTA (ha)
1600000003114622	21-023-015-00048-0001	62000	PASTOS PERMANENTES DE 5 O MAS AÑOS-SIN VARIEDAD	S	28,99	1,87
1500000015640228	21-023-015-00049-0001	62000	PASTOS PERMANENTES DE 5 O MAS AÑOS-SIN VARIEDAD	S	21,84	5,43
1600000003114627	21-023-015-00050-0001	62000	PASTOS PERMANENTES DE 5 O MAS AÑOS-SIN VARIEDAD	S	14,79	2,96



<u>APELLIDOS Y NOMBRE / RAZÓN SOCIAL</u>	<u>NIF</u>	<u>EXPEDIENTE</u>	<u>PROPUESTA</u>
YELAMOS CEPEDA GLORIA	42879839L	5008690	ADMITIDO
<u>SOLICITA ACTUACIÓN 1</u>	<u>SOLICITA ACTUACIÓN 2</u>	<u>PROPUESTA ACTUACIÓN 2</u>	<u>SOLICITA ACTUACIÓN 3</u>
NO	SI	ADMITIDO	SI
			<u>PROPUESTA ACTUACIÓN 3</u>
			ADMITIDO

DETALLE DE ACTUACIÓN 2

IMPORTES POR ANUALIDAD

	<u>SUPERFICIE PROPUESTA</u>	<u>SUPERFICIE SUBVENCIONABLE</u>	<u>2016</u>	<u>2017</u>	<u>2018</u>	<u>2019</u>	<u>2020</u>
IMPORTE MÁXIMO	16,81	16,81	1.595,44 €	1.595,44 €	1.595,44 €	1.595,44 €	1.595,44 €
IMPORTE MEDIO DE TRANSFERENCIA (€/ha)			94,91 €	94,91 €	94,91 €	94,91 €	94,91 €

RECINTOS PROPUESTOS

<u>REF.</u>	<u>REFERENCIA SIGPAC</u>	<u>CULTIVO</u>	<u>DESCRIPCIÓN CULTIVO</u>	<u>S/R</u>	<u>PEND. MEDIA (%)</u>	<u>SUP. DEC. (ha)</u>	<u>SUP. BRUTA (ha)</u>	<u>CAP (%)</u>	<u>SUP. NETA (ha)</u>	<u>SUP. DEC. ADMIN. (ha)</u>	<u>SUP. CAMPO (ha)</u>	<u>SUP. CALC. (ha)</u>
1600000026244088	21-078-013-00096-0022	62000	PASTOS PERMANENTES DE 5 O MAS AÑOS-SIN VARIEDAD	S	29,50	16,81	37,35	45,00	16,81	16,81		16,81

INCIDENCIAS

INCIDENCIA DESCRIPCIÓN

80866 La superficie que figura en la capa de formación adherada para el recinto, es inferior a la superficie por la que se solicita la ayuda para el recinto
 Ref:1600000026244088 Recinto:21-078-013-00096-022 Cultivo:62000 PASTOS PERMANENTES DE 5 O MAS AÑOS-SIN VARIEDAD
 Secano Sup. Dec. Adm.:47,61 Sup. Censo Bruta:37,35

DETALLE DE ACTUACIÓN 3

IMPORTES POR ANUALIDAD

	<u>SUPERFICIE PROPUESTA</u>	<u>SUPERFICIE SUBVENCIONABLE</u>	<u>2016</u>	<u>2017</u>	<u>2018</u>	<u>2019</u>	<u>2020</u>
IMPORTE MÁXIMO	19,95	19,95	854,66 €	854,66 €	854,66 €	854,66 €	854,66 €
IMPORTE MEDIO DE TRANSFERENCIA (€/ha)			42,84 €	42,84 €	42,84 €	42,84 €	42,84 €

RECINTOS PROPUESTOS

<u>REF.</u>	<u>REFERENCIA SIGPAC</u>	<u>CULTIVO</u>	<u>DESCRIPCIÓN CULTIVO</u>	<u>S/R</u>	<u>PEND. MEDIA (%)</u>	<u>SUP. DEC. (ha)</u>	<u>SUP. BRUTA (ha)</u>	<u>CAP (%)</u>	<u>SUP. NETA (ha)</u>	<u>SUP. DEC. ADMIN. (ha)</u>	<u>SUP. CAMPO (ha)</u>	<u>SUP. CALC. (ha)</u>
1600000026244076	21-078-013-00096-0021	62000	PASTOS PERMANENTES DE 5 O MAS AÑOS-SIN VARIEDAD	S	36,73	8,62	8,62	0,00	0,00	0,00		0,00
1600000026244081	21-078-013-00126-0001	62000	PASTOS PERMANENTES DE 5 O MAS AÑOS-SIN VARIEDAD	S	24,94	19,95	26,60	75,00	19,95	19,95		19,95
1600000026244089	21-078-013-00096-0031	62000	PASTOS PERMANENTES DE 5 O MAS AÑOS-SIN VARIEDAD	S	35,75	3,57	3,57	0,00	0,00	0,00		0,00

INCIDENCIAS

INCIDENCIA DESCRIPCIÓN

80866 La superficie que figura en la capa de formación adherada para el recinto, es inferior a la superficie por la que se solicita la ayuda para el recinto
 Ref:1600000026244076 Recinto:21-078-013-00096-021 Cultivo:62000 PASTOS PERMANENTES DE 5 O MAS AÑOS-SIN VARIEDAD
 Secano Sup. Dec. Adm.:10,07 Sup. Censo Bruta:8,62
 Ref:1600000026244081 Recinto:21-078-013-00126-001 Cultivo:62000 PASTOS PERMANENTES DE 5 O MAS AÑOS-SIN VARIEDAD
 Secano Sup. Dec. Adm.:27,4 Sup. Censo Bruta:26,6
 Ref:1600000026244089 Recinto:21-078-013-00096-031 Cultivo:62000 PASTOS PERMANENTES DE 5 O MAS AÑOS-SIN VARIEDAD
 Secano Sup. Dec. Adm.:6,22 Sup. Censo Bruta:3,57

DETALLE DE SUPERFICIE DE FORMACIÓN ADEHESADA EN EL CENSO DE DEHESAS

<u>REF.</u>	<u>REFERENCIA SIGPAC</u>	<u>SUP. BRUTA (ha)</u>	<u>CAP (%)</u>	<u>SUP. NETA (ha)</u>
1600000026244074	21-078-013-00096-0002	4,07	55,00	2,24
1600000026244076	21-078-013-00096-0021	8,63	100,00	8,63
1600000026244078	21-078-013-00096-0024	2,21	85,00	1,88
1600000026244080	21-078-013-00096-0025	0,11	55,00	0,06
1600000026244081	21-078-013-00126-0001	26,60	75,00	19,95
1600000026244083	21-078-013-00096-0027	0,76	55,00	0,42
1600000026244084	21-078-013-00096-0032	2,40	0,00	0,00
1600000026244085	21-078-013-00258-0004	3,83	100,00	3,83
1600000026244087	21-078-013-00096-0003	31,43	85,00	26,71
1600000026244088	21-078-013-00096-0022	39,35	45,00	17,71
1600000026244089	21-078-013-00096-0031	3,57	85,00	3,04
TOTAL		122,96		84,47

RESUMEN CRITERIOS DE SELECCIÓN

10.1.3 Conservación y mejora de pastos en sistemas de dehesas.

PUNTOS: 8,00

	PUNTOS	
Plan de Gestión Integral de Dehesas oficialmente aprobado	0,00	N
Porcentaje de superficie determinada en Red Natura 2000	4,00	100.0%
Tener suscrito o haber tenido suscrito convenio de colaboración con el proyecto LIFE+	0,00	N
Porcentaje de superficie determinada de la explotación bajo sistemas de producción integrada ganadera o producción ecológica	0,00	0.0%
Porcentaje de carga ganadera con especies rumiantes	1,00	55.78%
Porcentaje de carga ganadera con especies ovina	0,00	0.0%
Pendiente media de la explotación	3,00	27.03%

DETALLE CRITERIOS DE SELECCIÓN

10.1.3 Conservación y mejora de pastos en sistemas de dehesas.

PUNTOS: 8,00

Plan de Gestión Integral de Dehesas oficialmente aprobado	PUNTOS:	0,00	N
Porcentaje de superficie determinada en Red Natura 2000	PUNTOS:	4,00	100.0%

REF.	REFERENCIA SIGPAC	CULTIVO	DESCRIPCIÓN CULTIVO	S/R	SUP. PROPUESTA (ha)	SUP. CUMPLE (ha)
1600000026244076	21-078-013-00096-0021	62000	PASTOS PERMANENTES DE 5 O MAS AÑOS-SIN VARIEDAD	S	0,00	0,00
1600000026244088	21-078-013-00096-0022	62000	PASTOS PERMANENTES DE 5 O MAS AÑOS-SIN VARIEDAD	S	16,81	16,81
1600000026244089	21-078-013-00096-0031	62000	PASTOS PERMANENTES DE 5 O MAS AÑOS-SIN VARIEDAD	S	0,00	0,00
1600000026244081	21-078-013-00126-0001	62000	PASTOS PERMANENTES DE 5 O MAS AÑOS-SIN VARIEDAD	S	19,95	19,95

Tener suscrito o haber tenido suscrito convenio de colaboración con el proyecto LIFE+	PUNTOS:	0,00	N
Porcentaje de superficie determinada de la explotación bajo sistemas de producción integrada ganadera o producción ecológica	PUNTOS:	0,00	0.0%

REF.	REFERENCIA SIGPAC	CULTIVO	DESCRIPCIÓN CULTIVO	S/R	SUP. PROPUESTA (ha)	SUP. CUMPLE (ha)
1600000026244076	21-078-013-00096-0021	62000	PASTOS PERMANENTES DE 5 O MAS AÑOS-SIN VARIEDAD	S	0,00	0,00
1600000026244088	21-078-013-00096-0022	62000	PASTOS PERMANENTES DE 5 O MAS AÑOS-SIN VARIEDAD	S	16,81	0,00
1600000026244089	21-078-013-00096-0031	62000	PASTOS PERMANENTES DE 5 O MAS AÑOS-SIN VARIEDAD	S	0,00	0,00
1600000026244081	21-078-013-00126-0001	62000	PASTOS PERMANENTES DE 5 O MAS AÑOS-SIN VARIEDAD	S	19,95	0,00

Porcentaje de carga ganadera con especies rumiantes	PUNTOS:	1,00	55.78%
---	---------	------	--------

EXPLOTACIÓN	ESPECIE	RUMIANTE	UGMs
ES210790000183	BOVINA	SI	21.6
ES210790000183	PORCINO	NO	17.13

Porcentaje de carga ganadera con especies ovina	PUNTOS:	0,00	0.0%
---	---------	------	------

EXPLOTACIÓN	ESPECIE	OVINA	UGMs
ES210790000183	BOVINA	NO	21.6
ES210790000183	PORCINO	NO	17.13

Pendiente media de la explotación	PUNTOS:	3,00	27.03%
-----------------------------------	---------	------	--------

REF.	REFERENCIA SIGPAC	CULTIVO	DESCRIPCIÓN CULTIVO	S/R	PENDIENTE		SUP.
					MEDIA (%)	PROPUESTA	(ha)
160000026244076	21-078-013-00096-0021	62000	PASTOS PERMANENTES DE 5 O MAS AÑOS-SIN VARIEDAD	S	36,73		0,00
160000026244088	21-078-013-00096-0022	62000	PASTOS PERMANENTES DE 5 O MAS AÑOS-SIN VARIEDAD	S	29,50		16,81
160000026244089	21-078-013-00096-0031	62000	PASTOS PERMANENTES DE 5 O MAS AÑOS-SIN VARIEDAD	S	35,75		0,00
160000026244081	21-078-013-00126-0001	62000	PASTOS PERMANENTES DE 5 O MAS AÑOS-SIN VARIEDAD	S	24,94		19,95



<u>APELLIDOS Y NOMBRE / RAZÓN SOCIAL</u>	<u>NIF</u>	<u>EXPEDIENTE</u>	<u>PROPUESTA</u>
ZORRERO RISPA MARIA REYES	44212901R	5007296	ADMITIDO
<u>SOLICITA ACTUACIÓN 1</u>	<u>SOLICITA ACTUACIÓN 2</u>	<u>SOLICITA ACTUACIÓN 3</u>	<u>PROPUESTA ACTUACIÓN 3</u>
NO	NO	SI	ADMITIDO

DETALLE DE ACTUACIÓN 3

IMPORTES POR ANUALIDAD

	<u>SUPERFICIE PROPUESTA</u>	<u>SUPERFICIE SUBVENCIONABLE</u>	<u>2016</u>	<u>2017</u>	<u>2018</u>	<u>2019</u>	<u>2020</u>
IMPORTE MÁXIMO	8,45	8,45	362,00 €	362,00 €	362,00 €	362,00 €	362,00 €
IMPORTE MEDIO DE TRANSFERENCIA (€/ha)			42,84 €	42,84 €	42,84 €	42,84 €	42,84 €

RECINTOS PROPUESTOS

<u>REF.</u>	<u>REFERENCIA SIGPAC</u>	<u>CULTIVO</u>	<u>DESCRIPCIÓN CULTIVO</u>	<u>S/R</u>	<u>PEND. MEDIA (%)</u>	<u>SUP. DEC. (ha)</u>	<u>SUP. BRUTA (ha)</u>	<u>CAP (%)</u>	<u>SUP. NETA (ha)</u>	<u>SUP. DEC. ADMIN. (ha)</u>	<u>SUP. CAMPO (ha)</u>	<u>SUP. CALC. (ha)</u>
1600000025925550	21-077-030-00001-0013	62000	PASTOS PERMANENTES DE 5 O MAS AÑOS-SIN VARIEDAD	S	9,85	32,04	4,33	75,00	3,25	3,25		2,70
1600000025925553	21-077-029-00013-0002	62000	PASTOS PERMANENTES DE 5 O MAS AÑOS-SIN VARIEDAD	S	4,70	0,80	0,36	85,00	0,30	0,30		0,30
1600000025925555	21-077-029-00016-0003	62000	PASTOS PERMANENTES DE 5 O MAS AÑOS-SIN VARIEDAD	S	18,71	4,05	11,26	35,00	3,94	3,94		3,94
1600000025925558	21-077-029-00015-0001	62000	PASTOS PERMANENTES DE 5 O MAS AÑOS-SIN VARIEDAD	S	13,28	1,51	6,03	25,00	1,51	1,51		1,51
1600000025925564	21-077-029-00016-0002	62000	PASTOS PERMANENTES DE 5 O MAS AÑOS-SIN VARIEDAD	S	9,78	1,34	0,00	100,00	0,00	0,00		0,00

INCIDENCIAS

INCIDENCIA DESCRIPCIÓN

224	La superficie de cruce total de productos de la agrupación Pastos permanentes sobre un mismo recinto en una misma solicitud, no puede superar la superficie total admisible de pastos. Ref:1600000025925550 Recinto:21-077-030-00001-013 Cultivo:62000 PASTOS PERMANENTES DE 5 O MAS AÑOS-SIN VARIEDAD Secano Superficie admisible de pastos del recinto según SIGPAC.:3149 Suma de superficies de cruce netas declaradas para este recinto por el solicitante.:3204 Exceso de superficie (Hectáreas):0,55
80866	La superficie que figura en la capa de formación adhesionada para el recinto, es inferior a la superficie por la que se solicita la ayuda para el recinto Ref:1600000025925550 Recinto:21-077-030-00001-013 Cultivo:62000 PASTOS PERMANENTES DE 5 O MAS AÑOS-SIN VARIEDAD Secano Sup. Dec. Adm.:42,72 Sup. Censo Bruta:4,33 Ref:1600000025925553 Recinto:21-077-029-00013-002 Cultivo:62000 PASTOS PERMANENTES DE 5 O MAS AÑOS-SIN VARIEDAD Secano Sup. Dec. Adm.:0,94 Sup. Censo Bruta:0,36 Ref:1600000025925555 Recinto:21-077-029-00016-003 Cultivo:62000 PASTOS PERMANENTES DE 5 O MAS AÑOS-SIN VARIEDAD Secano Sup. Dec. Adm.:11,58 Sup. Censo Bruta:11,26 Ref:1600000025925564 Recinto:21-077-029-00016-002 Cultivo:62000 PASTOS PERMANENTES DE 5 O MAS AÑOS-SIN VARIEDAD Secano Sup. Dec. Adm.:1,34 Sup. Censo Bruta:0

DETALLE DE SUPERFICIE DE FORMACIÓN ADEHESADA EN EL CENSO DE DEHESAS

<u>REF.</u>	<u>REFERENCIA SIGPAC</u>	<u>SUP. BRUTA (ha)</u>	<u>CAP (%)</u>	<u>SUP. NETA (ha)</u>
1600000025925547	21-077-029-00011-0001	29,23	25,00	7,31
1600000025925548	21-077-029-00016-0005	0,05	100,00	0,05
1600000025925550	21-077-030-00001-0013	4,33	75,00	3,25
1600000025925552	21-077-029-00012-0003	41,88	65,00	27,22
1600000025925553	21-077-029-00013-0002	0,36	85,00	0,30
1600000025925554	21-077-029-00016-0001	0,13	85,00	0,11
1600000025925555	21-077-029-00016-0003	11,26	35,00	3,94
1600000025925556	21-077-029-00013-0001	43,86	45,00	19,74
1600000025925558	21-077-029-00015-0001	6,03	25,00	1,51
1600000025925559	21-077-029-00016-0003	11,90	0,00	0,00
1600000025925561	21-077-029-00014-0001	35,94	55,00	19,77
1600000025925563	21-077-030-00001-0013	1,62	0,00	0,00
TOTAL		186,59		83,20



RESUMEN CRITERIOS DE SELECCIÓN

10.1.3 Conservación y mejora de pastos en sistemas de dehesas.

PUNTOS: 2,00

	PUNTOS	
Plan de Gestión Integral de Dehesas oficialmente aprobado	0,00	N
Porcentaje de superficie determinada en Red Natura 2000	0,00	0.0%
Tener suscrito o haber tenido suscrito convenio de colaboración con el proyecto LIFE+	0,00	N
Porcentaje de superficie determinada de la explotación bajo sistemas de producción integrada ganadera o producción ecológica	0,00	0.0%
Porcentaje de carga ganadera con especies rumiantes	0,00	8.43%
Porcentaje de carga ganadera con especies ovina	0,00	0.0%
Pendiente media de la explotación	2,00	14.41%

DETALLE CRITERIOS DE SELECCIÓN

10.1.3 Conservación y mejora de pastos en sistemas de dehesas.

PUNTOS: 2,00

Plan de Gestión Integral de Dehesas oficialmente aprobado	PUNTOS: 0,00	N
Porcentaje de superficie determinada en Red Natura 2000	PUNTOS: 0,00	0.0%

REF.	REFERENCIA SIGPAC	CULTIVO	DESCRIPCIÓN CULTIVO	S/R	SUP. PROPUESTA (ha)	SUP. CUMPLE (ha)
1600000025925553	21-077-029-00013-0002	62000	PASTOS PERMANENTES DE 5 O MAS AÑOS-SIN VARIEDAD	S	0,30	0,00
1600000025925558	21-077-029-00015-0001	62000	PASTOS PERMANENTES DE 5 O MAS AÑOS-SIN VARIEDAD	S	1,51	0,00
1600000025925564	21-077-029-00016-0002	62000	PASTOS PERMANENTES DE 5 O MAS AÑOS-SIN VARIEDAD	S	0,00	0,00
1600000025925555	21-077-029-00016-0003	62000	PASTOS PERMANENTES DE 5 O MAS AÑOS-SIN VARIEDAD	S	3,94	0,00
1600000025925550	21-077-030-00001-0013	62000	PASTOS PERMANENTES DE 5 O MAS AÑOS-SIN VARIEDAD	S	2,70	0,00

Tener suscrito o haber tenido suscrito convenio de colaboración con el proyecto LIFE+	PUNTOS: 0,00	N
Porcentaje de superficie determinada de la explotación bajo sistemas de producción integrada ganadera o producción ecológica	PUNTOS: 0,00	0.0%

REF.	REFERENCIA SIGPAC	CULTIVO	DESCRIPCIÓN CULTIVO	S/R	SUP. PROPUESTA (ha)	SUP. CUMPLE (ha)
1600000025925553	21-077-029-00013-0002	62000	PASTOS PERMANENTES DE 5 O MAS AÑOS-SIN VARIEDAD	S	0,30	0,00
1600000025925558	21-077-029-00015-0001	62000	PASTOS PERMANENTES DE 5 O MAS AÑOS-SIN VARIEDAD	S	1,51	0,00
1600000025925564	21-077-029-00016-0002	62000	PASTOS PERMANENTES DE 5 O MAS AÑOS-SIN VARIEDAD	S	0,00	0,00
1600000025925555	21-077-029-00016-0003	62000	PASTOS PERMANENTES DE 5 O MAS AÑOS-SIN VARIEDAD	S	3,94	0,00
1600000025925550	21-077-030-00001-0013	62000	PASTOS PERMANENTES DE 5 O MAS AÑOS-SIN VARIEDAD	S	2,70	0,00

Porcentaje de carga ganadera con especies rumiantes	PUNTOS: 0,00	8.43%
---	---------------------	-------

EXPLORACIÓN	ESPECIE	RUMIANTE	UGMs
ES210780000153	CAPRINA	SI	17.51
ES210780000153	PORCINO	NO	190.24

Porcentaje de carga ganadera con especies ovina	PUNTOS: 0,00	0.0%
---	---------------------	------

EXPLORACIÓN	ESPECIE	OVINA	UGMs
ES210780000153	CAPRINA	NO	17.51
ES210780000153	PORCINO	NO	190.24

Pendiente media de la explotación	PUNTOS: 2,00	14.41%
-----------------------------------	---------------------	--------

REF.	REFERENCIA SIGPAC	CULTIVO	DESCRIPCIÓN CULTIVO	S/R	PENDIENTE		SUP.
					MEDIA (%)	PROPUESTA	(ha)
160000025925553	21-077-029-00013-0002	62000	PASTOS PERMANENTES DE 5 O MAS AÑOS-SIN VARIEDAD	S	4,70		0,30
160000025925558	21-077-029-00015-0001	62000	PASTOS PERMANENTES DE 5 O MAS AÑOS-SIN VARIEDAD	S	13,28		1,51
160000025925564	21-077-029-00016-0002	62000	PASTOS PERMANENTES DE 5 O MAS AÑOS-SIN VARIEDAD	S	9,78		0,00
160000025925555	21-077-029-00016-0003	62000	PASTOS PERMANENTES DE 5 O MAS AÑOS-SIN VARIEDAD	S	18,71		3,94
160000025925550	21-077-030-00001-0013	62000	PASTOS PERMANENTES DE 5 O MAS AÑOS-SIN VARIEDAD	S	9,85		2,70



JAEN

<u>APELLIDOS Y NOMBRE / RAZÓN SOCIAL</u>		<u>NIF</u>	<u>EXPEDIENTE</u>	<u>PROPUESTA</u>
AGRICOLA COLORIN, S.L.		B23481609	6096149	ADMITIDO
<u>SOLICITA ACTUACIÓN 1</u>	<u>PROPUESTA ACTUACIÓN 1</u>	<u>SOLICITA ACTUACIÓN 2</u>	<u>SOLICITA ACTUACIÓN 3</u>	
SI	ADMITIDO	NO	NO	

DETALLE DE ACTUACIÓN 1

IMPORTES POR ANUALIDAD

IMPORTE MÁXIMO	<u>SUPERFICIE PROPUESTA</u>	<u>SUPERFICIE SUBVENCIONABLE</u>	<u>2016</u>	<u>2017</u>	<u>2018</u>	<u>2019</u>	<u>2020</u>
		50,58	50,00	6.563,00 €	6.563,00 €	6.563,00 €	6.563,00 €
IMPORTE MEDIO DE TRANSFERENCIA (€/ha)			129,75 €	129,75 €	129,75 €	129,75 €	129,75 €

RECINTOS PROPUESTOS

REF.	REFERENCIA SIGPAC	CULTIVO	DESCRIPCIÓN CULTIVO	S/R	PEND. MEDIA (%)	SUP. DEC. (ha)	SUP. BRUTA (ha)	CAP (%)	SUP. NETA (ha)	SUP. DEC. ADMIN. (ha)	SUP. CAMPO (ha)	SUP. CALC. (ha)
1600000026351242	23-005-025-00017-0004	62000	PASTOS PERMANENTES DE 5 O MAS AÑOS-SIN VARIEDAD	S	20,93	12,02	18,49	65,00	12,02	12,02	15,72	12,02
1600000026351246	23-005-025-00017-0004	62000	PASTOS PERMANENTES DE 5 O MAS AÑOS-SIN VARIEDAD	S	20,93	6,79	7,99	85,00	6,79	6,79	6,79	6,79
1600000026351250	23-005-025-00016-0002	62000	PASTOS PERMANENTES DE 5 O MAS AÑOS-SIN VARIEDAD	S	21,45	10,26	18,65	55,00	10,26	10,26	15,85	10,26
1600000026351251	23-005-025-00017-0005	62000	PASTOS PERMANENTES DE 5 O MAS AÑOS-SIN VARIEDAD	S	18,33	21,52	25,32	85,00	21,52	21,52	21,52	21,52

INCIDENCIAS

INCIDENCIA DESCRIPCIÓN

224	La superficie de cruce total de productos de la agrupación Pastos permanentes sobre un mismo recinto en una misma solicitud, no puede superar la superficie total admisible de pastos. Ref:1600000026351250 Recinto:23-005-025-00016-002 Cultivo:62000 PASTOS PERMANENTES DE 5 O MAS AÑOS-SIN VARIEDAD Secano Superficie admisible de pastos del recinto según SIGPAC.:5732 Suma de superficies de cruce netas declaradas para este recinto por el solicitante.:5733 Exceso de superficie (Hectáreas):0,01
80861	Superficie solicitada mayor a la superficie máxima permitida para la operación.(50has) Sup. Resuelta:50,58
80868	Solicitante de la actuación 1 que no acredita viabilidad de las acciones mediante informe técnico de la Consejería de Medio Ambiente.

DETALLE DE SUPERFICIE DE FORMACIÓN ADEHESADA EN EL CENSO DE DEHESAS

REF.	REFERENCIA SIGPAC	SUP. BRUTA (ha)	CAP (%)	SUP. NETA (ha)
1600000026351237	23-005-025-00017-0004	2,28	0,00	0,00
1600000026351238	23-005-025-00017-0005	6,10	35,00	2,14
1600000026351239	23-005-025-00017-0004	1,08	45,00	0,49
1600000026351242	23-005-025-00017-0004	18,49	65,00	12,02
1600000026351244	23-005-025-00017-0004	15,44	55,00	8,49
1600000026351245	23-005-025-00017-0004	35,73	55,00	19,65
1600000026351246	23-005-025-00017-0004	7,99	85,00	6,79
1600000026351249	23-005-025-00017-0009	0,09	100,00	0,09
1600000026351250	23-005-025-00016-0002	18,65	55,00	10,26
1600000026351251	23-005-025-00017-0005	25,32	85,00	21,52
1600000026351252	23-005-025-00016-0002	43,28	55,00	23,80
TOTAL		174,45		105,25

RESUMEN CRITERIOS DE SELECCIÓN

10.1.3 Conservación y mejora de pastos en sistemas de dehesas.	PUNTOS: 7,00	<u>PUNTOS</u>	
Plan de Gestión Integral de Dehesas oficialmente aprobado		0,00	N
Porcentaje de superficie determinada en Red Natura 2000		4,00	100.0%
Tener suscrito o haber tenido suscrito convenio de colaboración con el proyecto LIFE+		0,00	N
Porcentaje de superficie determinada de la explotación bajo sistemas de producción integrada ganadera o producción ecológica		0,00	0.0%
Porcentaje de carga ganadera con especies rumiantes		0,00	0.66%
Porcentaje de carga ganadera con especies ovina		0,00	0.0%
Pendiente media de la explotación		3,00	19.93%

DETALLE CRITERIOS DE SELECCIÓN

10.1.3 Conservación y mejora de pastos en sistemas de dehesas.

PUNTOS: 7,00

Plan de Gestión Integral de Dehesas oficialmente aprobado

PUNTOS: 0,00 N

Porcentaje de superficie determinada en Red Natura 2000

PUNTOS: 4,00 100.0%

REF.	REFERENCIA SIGPAC	CULTIVO	DESCRIPCIÓN CULTIVO	S/R	SUP. PROPUESTA (ha)	SUP. CUMPLE (ha)
160000026351250	23-005-025-00016-0002	62000	PASTOS PERMANENTES DE 5 O MAS AÑOS-SIN VARIEDAD	S	10,25	10,25
160000026351242	23-005-025-00017-0004	62000	PASTOS PERMANENTES DE 5 O MAS AÑOS-SIN VARIEDAD	S	12,02	12,02
160000026351246	23-005-025-00017-0004	62000	PASTOS PERMANENTES DE 5 O MAS AÑOS-SIN VARIEDAD	S	6,79	6,79
160000026351251	23-005-025-00017-0005	62000	PASTOS PERMANENTES DE 5 O MAS AÑOS-SIN VARIEDAD	S	21,52	21,52

Tener suscrito o haber tenido suscrito convenio de colaboración con el proyecto LIFE+

PUNTOS: 0,00 N

Porcentaje de superficie determinada de la explotación bajo sistemas de producción integrada ganadera o producción ecológica

PUNTOS: 0,00 0.0%

REF.	REFERENCIA SIGPAC	CULTIVO	DESCRIPCIÓN CULTIVO	S/R	SUP. PROPUESTA (ha)	SUP. CUMPLE (ha)
160000026351250	23-005-025-00016-0002	62000	PASTOS PERMANENTES DE 5 O MAS AÑOS-SIN VARIEDAD	S	10,25	0,00
160000026351246	23-005-025-00017-0004	62000	PASTOS PERMANENTES DE 5 O MAS AÑOS-SIN VARIEDAD	S	6,79	0,00
160000026351242	23-005-025-00017-0004	62000	PASTOS PERMANENTES DE 5 O MAS AÑOS-SIN VARIEDAD	S	12,02	0,00
160000026351251	23-005-025-00017-0005	62000	PASTOS PERMANENTES DE 5 O MAS AÑOS-SIN VARIEDAD	S	21,52	0,00

Porcentaje de carga ganadera con especies rumiantes

PUNTOS: 0,00 0.66%

EXPLOTACIÓN	ESPECIE	RUMIANTE	UGMs
ES230050000087	PORCINO	NO	103.51
ES230050000262	CAPRINA	SI	1.22
ES230050000262	PORCINO	NO	80.72

Porcentaje de carga ganadera con especies ovina

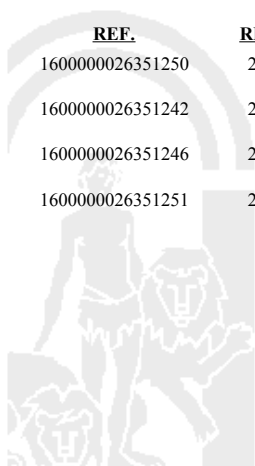
PUNTOS: 0,00 0.0%

EXPLOTACIÓN	ESPECIE	OVINA	UGMs
ES230050000087	PORCINO	NO	103.51
ES230050000262	CAPRINA	NO	1.22
ES230050000262	PORCINO	NO	80.72

Pendiente media de la explotación

PUNTOS: 3,00 19.93%

REF.	REFERENCIA SIGPAC	CULTIVO	DESCRIPCIÓN CULTIVO	S/R	PENDIENTE MEDIA (%)	SUP. PROPUESTA (ha)
160000026351250	23-005-025-00016-0002	62000	PASTOS PERMANENTES DE 5 O MAS AÑOS-SIN VARIEDAD	S	21,45	10,25
160000026351242	23-005-025-00017-0004	62000	PASTOS PERMANENTES DE 5 O MAS AÑOS-SIN VARIEDAD	S	20,93	12,02
160000026351246	23-005-025-00017-0004	62000	PASTOS PERMANENTES DE 5 O MAS AÑOS-SIN VARIEDAD	S	20,93	6,79
160000026351251	23-005-025-00017-0005	62000	PASTOS PERMANENTES DE 5 O MAS AÑOS-SIN VARIEDAD	S	18,33	21,52



<u>APELLIDOS Y NOMBRE / RAZÓN SOCIAL</u>	<u>NIF</u>	<u>EXPEDIENTE</u>	<u>PROPUESTA</u>
AGROPECUARIA GUADALIMAR S.L.	B79017778	6075981	ADMITIDO
<u>SOLICITA ACTUACIÓN 1</u>	<u>SOLICITA ACTUACIÓN 2</u>	<u>SOLICITA ACTUACIÓN 3</u>	<u>PROPUESTA ACTUACIÓN 3</u>
NO	NO	SI	ADMITIDO

DETALLE DE ACTUACIÓN 3

IMPORTE POR ANUALIDAD

	<u>SUPERFICIE PROPUESTA</u>	<u>SUPERFICIE SUBVENCIONABLE</u>	<u>2016</u>	<u>2017</u>	<u>2018</u>	<u>2019</u>	<u>2020</u>
IMPORTE MÁXIMO	57,75	50,00	2.142,00 €	2.142,00 €	2.142,00 €	2.142,00 €	2.142,00 €
IMPORTE MEDIO DE TRANSFERENCIA (€/ha)			37,09 €	37,09 €	37,09 €	37,09 €	37,09 €

RECINTOS PROPUESTOS

<u>REF.</u>	<u>REFERENCIA SIGPAC</u>	<u>CULTIVO</u>	<u>DESCRIPCIÓN CULTIVO</u>	<u>S/R</u>	<u>PEND. MEDIA (%)</u>	<u>SUP. DEC. (ha)</u>	<u>SUP. BRUTA (ha)</u>	<u>CAP (%)</u>	<u>SUP. NETA (ha)</u>	<u>SUP. DEC. ADMIN. (ha)</u>	<u>SUP. CAMPO (ha)</u>	<u>SUP. CALC. (ha)</u>
1600000026321495	23-094-007-00013-0005	62000	PASTOS PERMANENTES DE 5 O MAS AÑOS-SIN VARIEDAD	S	23,57	19,61	19,36	100,00	19,36	19,36	19,36	19,36
1600000026321496	23-094-007-00013-0001	62000	PASTOS PERMANENTES DE 5 O MAS AÑOS-SIN VARIEDAD	S	24,73	38,39	45,16	85,00	38,39	38,39	38,39	38,39

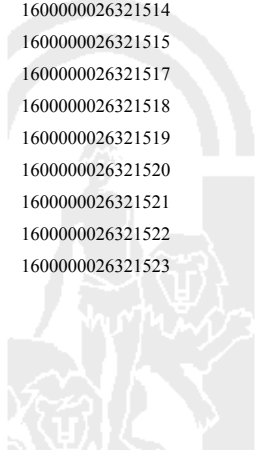
INCIDENCIAS

INCIDENCIA DESCRIPCIÓN

- 80861 Superficie solicitada mayor a la superficie máxima permitida para la operación.(50has)
Sup. Resuelta:57,75
- 80866 La superficie que figura en la capa de formación adhesionada para el recinto, es inferior a la superficie por la que se solicita la ayuda para el recinto
Ref:1600000026321495 Recinto:23-094-007-00013-0005 Cultivo:62000 PASTOS PERMANENTES DE 5 O MAS AÑOS-SIN VARIEDAD Secano Sup. Dec. Adm.:19,61 Sup. Censo Bruta:19,36

DETALLE DE SUPERFICIE DE FORMACIÓN ADEHESADA EN EL CENSO DE DEHESAS

<u>REF.</u>	<u>REFERENCIA SIGPAC</u>	<u>SUP. BRUTA (ha)</u>	<u>CAP (%)</u>	<u>SUP. NETA (ha)</u>
1600000026321475	23-094-007-00010-0004	0,01	100,00	0,01
1600000026321476	23-094-007-00010-0004	0,01	100,00	0,01
1600000026321477	23-094-007-00010-0004	17,22	100,00	17,22
1600000026321479	23-094-022-00008-0003	4,28	100,00	4,28
1600000026321480	23-094-022-00019-0003	25,08	100,00	25,08
1600000026321484	23-094-027-00024-0001	1,20	100,00	1,20
1600000026321486	23-094-007-00017-0004	2,09	75,00	1,57
1600000026321488	23-094-022-00013-0004	0,02	100,00	0,02
1600000026321490	23-094-007-00012-0010	0,47	100,00	0,47
1600000026321493	23-094-007-00012-0010	37,33	100,00	37,33
1600000026321495	23-094-007-00013-0005	19,36	100,00	19,36
1600000026321496	23-094-007-00013-0001	45,16	85,00	38,39
1600000026321498	23-094-022-00019-0012	0,91	85,00	0,77
1600000026321499	23-094-007-00016-0004	0,01	100,00	0,01
1600000026321500	23-094-007-00016-0004	5,77	100,00	5,77
1600000026321501	23-094-007-00017-0008	8,08	100,00	8,08
1600000026321504	23-094-022-00008-0001	1,32	45,00	0,60
1600000026321505	23-094-007-00016-0006	5,29	100,00	5,29
1600000026321507	23-094-007-00017-0002	7,59	100,00	7,59
1600000026321509	23-094-007-00017-0002	0,22	100,00	0,22
1600000026321513	23-094-007-00012-0012	0,38	100,00	0,38
1600000026321514	23-094-007-00012-0012	0,01	100,00	0,01
1600000026321515	23-094-007-00012-0001	76,76	100,00	76,76
1600000026321517	23-094-007-00017-0006	0,04	75,00	0,03
1600000026321518	23-094-007-00017-0006	0,03	75,00	0,02
1600000026321519	23-094-007-00012-0009	99,47	100,00	99,47
1600000026321520	23-094-007-00016-0002	0,29	75,00	0,22
1600000026321521	23-094-007-00016-0002	2,54	75,00	1,90
1600000026321522	23-094-007-00016-0002	1,52	85,00	1,29
1600000026321523	23-094-007-00016-0002	0,01	100,00	0,01
TOTAL		362,47		353,36



RESUMEN CRITERIOS DE SELECCIÓN

10.1.3 Conservación y mejora de pastos en sistemas de dehesas.

PUNTOS: 11,00

	PUNTOS	
Plan de Gestión Integral de Dehesas oficialmente aprobado	0,00	N
Porcentaje de superficie determinada en Red Natura 2000	4,00	100.0%
Tener suscrito o haber tenido suscrito convenio de colaboración con el proyecto LIFE+	0,00	N
Porcentaje de superficie determinada de la explotación bajo sistemas de producción integrada ganadera o producción ecológica	4,00	100.0%
Porcentaje de carga ganadera con especies rumiantes	0,00	0.0%
Porcentaje de carga ganadera con especies ovina	0,00	0.0%
Pendiente media de la explotación	3,00	24.34%

DETALLE CRITERIOS DE SELECCIÓN

10.1.3 Conservación y mejora de pastos en sistemas de dehesas.

PUNTOS: 11,00

						PUNTOS:	
Plan de Gestión Integral de Dehesas oficialmente aprobado						0,00	N
Porcentaje de superficie determinada en Red Natura 2000						4,00	100.0%
REF.	REFERENCIA SIGPAC	CULTIVO	DESCRIPCIÓN CULTIVO	S/R	SUP. PROPUESTA (ha)	SUP. CUMPLE (ha)	
160000026321496	23-094-007-00013-0001	62000	PASTOS PERMANENTES DE 5 O MAS AÑOS-SIN VARIEDAD	S	38,39	38,39	
160000026321495	23-094-007-00013-0005	62000	PASTOS PERMANENTES DE 5 O MAS AÑOS-SIN VARIEDAD	S	19,36	19,36	
Tener suscrito o haber tenido suscrito convenio de colaboración con el proyecto LIFE+						0,00	N
Porcentaje de superficie determinada de la explotación bajo sistemas de producción integrada ganadera o producción ecológica						4,00	100.0%
REF.	REFERENCIA SIGPAC	CULTIVO	DESCRIPCIÓN CULTIVO	S/R	SUP. PROPUESTA (ha)	SUP. CUMPLE (ha)	
160000026321496	23-094-007-00013-0001	62000	PASTOS PERMANENTES DE 5 O MAS AÑOS-SIN VARIEDAD	S	38,39	38,39	
160000026321495	23-094-007-00013-0005	62000	PASTOS PERMANENTES DE 5 O MAS AÑOS-SIN VARIEDAD	S	19,36	19,36	
Porcentaje de carga ganadera con especies rumiantes						0,00	0.0%
Porcentaje de carga ganadera con especies ovina						0,00	0.0%
Pendiente media de la explotación						3,00	24.34%
REF.	REFERENCIA SIGPAC	CULTIVO	DESCRIPCIÓN CULTIVO	S/R	PENDIENTE MEDIA (%)	SUP. PROPUESTA (ha)	
160000026321496	23-094-007-00013-0001	62000	PASTOS PERMANENTES DE 5 O MAS AÑOS-SIN VARIEDAD	S	24,73	38,39	
160000026321495	23-094-007-00013-0005	62000	PASTOS PERMANENTES DE 5 O MAS AÑOS-SIN VARIEDAD	S	23,57	19,36	



<u>APELLIDOS Y NOMBRE / RAZÓN SOCIAL</u>	<u>NIF</u>	<u>EXPEDIENTE</u>	<u>PROPUESTA</u>
AGROPECUARIA LOS CERRILLOS S.A.	A13006465	6094051	ADMITIDO
<u>SOLICITA ACTUACIÓN 1</u>	<u>SOLICITA ACTUACIÓN 2</u>	<u>SOLICITA ACTUACIÓN 3</u>	<u>PROPUESTA ACTUACIÓN 3</u>
NO	NO	SI	ADMITIDO

DETALLE DE ACTUACIÓN 3

IMPORTES POR ANUALIDAD

	<u>SUPERFICIE PROPUESTA</u>	<u>SUPERFICIE SUBVENCIONABLE</u>	<u>2016</u>	<u>2017</u>	<u>2018</u>	<u>2019</u>	<u>2020</u>
IMPORTE MÁXIMO	22,92	18,66	799,39 €	799,39 €	799,39 €	799,39 €	799,39 €
IMPORTE MEDIO DE TRANSFERENCIA (€/ha)			34,88 €	34,88 €	34,88 €	34,88 €	34,88 €

RECINTOS PROPUESTOS

<u>REF.</u>	<u>REFERENCIA SIGPAC</u>	<u>CULTIVO</u>	<u>DESCRIPCIÓN CULTIVO</u>	<u>S/R</u>	<u>PEND. MEDIA (%)</u>	<u>SUP. DEC. (ha)</u>	<u>SUP. BRUTA (ha)</u>	<u>CAP (%)</u>	<u>SUP. NETA (ha)</u>	<u>SUP. DEC. ADMIN. (ha)</u>	<u>SUP. CAMPO (ha)</u>	<u>SUP. CALC. (ha)</u>
1600000026065689	23-005-017-00335-0003	62000	PASTOS PERMANENTES DE 5 O MAS AÑOS-SIN VARIEDAD	S	30,21	119,04	22,92	100,00	22,92	22,92		22,92

INCIDENCIAS

INCIDENCIA DESCRIPCIÓN

80864	Superficie máxima determinada superior al 50% de la superficie de formación adhesionada total de la dehesa Ref: Recinto:---- Cultivo: - Sup. Resulta:22,92 Sup. Formación Adhesionada Total:37,32
80866	La superficie que figura en la capa de formación adhesionada para el recinto, es inferior a la superficie por la que se solicita la ayuda para el recinto Ref:1600000026065689 Recinto:23-005-017-00335-003 Cultivo:62000 PASTOS PERMANENTES DE 5 O MAS AÑOS-SIN VARIEDAD Secano Sup. Dec. Adm.:119,04 Sup. Censo Bruta:22,92

DETALLE DE SUPERFICIE DE FORMACIÓN ADEHESADA EN EL CENSO DE DEHESAS

<u>REF.</u>	<u>REFERENCIA SIGPAC</u>	<u>SUP. BRUTA (ha)</u>	<u>CAP (%)</u>	<u>SUP. NETA (ha)</u>
1600000026065684	23-005-017-00166-0002	10,77	65,00	7,00
1600000026065687	23-005-017-00334-0005	0,40	0,00	0,00
1600000026065688	23-005-017-00334-0005	0,67	0,00	0,00
1600000026065689	23-005-017-00335-0003	22,92	100,00	22,92
1600000026065691	23-005-017-00166-0003	7,35	55,00	4,04
1600000026065693	23-005-017-00334-0005	0,65	25,00	0,16
1600000026065694	23-005-017-00334-0005	3,53	85,00	3,00
1600000026065699	23-005-017-00334-0005	0,79	25,00	0,20
TOTAL		47,08		37,32

RESUMEN CRITERIOS DE SELECCIÓN

10.1.3 Conservación y mejora de pastos en sistemas de dehesas.

PUNTOS: 13,00

	<u>PUNTOS</u>	
Plan de Gestión Integral de Dehesas oficialmente aprobado	0,00	N
Porcentaje de superficie determinada en Red Natura 2000	4,00	100.0%
Tener suscrito o haber tenido suscrito convenio de colaboración con el proyecto LIFE+	0,00	N
Porcentaje de superficie determinada de la explotación bajo sistemas de producción integrada ganadera o producción ecológica	4,00	100.0%
Porcentaje de carga ganadera con especies rumiantes	2,00	98.96%
Porcentaje de carga ganadera con especies ovina	0,00	0.0%
Pendiente media de la explotación	3,00	30.21%



DETALLE CRITERIOS DE SELECCIÓN

10.1.3 Conservación y mejora de pastos en sistemas de dehesas. PUNTOS: 13,00

Plan de Gestión Integral de Dehesas oficialmente aprobado PUNTOS: 0,00 N

Porcentaje de superficie determinada en Red Natura 2000 PUNTOS: 4,00 100.0%

REF.	REFERENCIA SIGPAC	CULTIVO	DESCRIPCIÓN CULTIVO	S/R	SUP. PROPUESTA (ha)	SUP. CUMPLE (ha)
1600000026065689	23-005-017-00335-0003	62000	PASTOS PERMANENTES DE 5 O MAS AÑOS-SIN VARIEDAD	S	22,92	22,92

Tener suscrito o haber tenido suscrito convenio de colaboración con el proyecto LIFE+ PUNTOS: 0,00 N

Porcentaje de superficie determinada de la explotación bajo sistemas de producción integrada ganadera o producción ecológica PUNTOS: 4,00 100.0%

REF.	REFERENCIA SIGPAC	CULTIVO	DESCRIPCIÓN CULTIVO	S/R	SUP. PROPUESTA (ha)	SUP. CUMPLE (ha)
1600000026065689	23-005-017-00335-0003	62000	PASTOS PERMANENTES DE 5 O MAS AÑOS-SIN VARIEDAD	S	22,92	22,92

Porcentaje de carga ganadera con especies rumiantes PUNTOS: 2,00 98.96%

EXPLORACIÓN	ESPECIE	RUMIANTE	UGMs
ES230050000217	BOVINA	SI	137.12
ES230050000280	BOVINA	NO	1.44

Porcentaje de carga ganadera con especies ovina PUNTOS: 0,00 0.0%

EXPLORACIÓN	ESPECIE	OVINA	UGMs
ES230050000217	BOVINA	NO	137.12
ES230050000280	BOVINA	NO	1.44

Pendiente media de la explotación PUNTOS: 3,00 30.21%

REF.	REFERENCIA SIGPAC	CULTIVO	DESCRIPCIÓN CULTIVO	S/R	PENDIENTE MEDIA (%)	SUP. PROPUESTA (ha)
1600000026065689	23-005-017-00335-0003	62000	PASTOS PERMANENTES DE 5 O MAS AÑOS-SIN VARIEDAD	S	30,21	22,92



<u>APELLIDOS Y NOMBRE / RAZÓN SOCIAL</u>	<u>NIF</u>	<u>EXPEDIENTE</u>	<u>PROPUESTA</u>
ALGAR ROMERO ELADIO	26457887K	6085224	ADMITIDO
<u>SOLICITA ACTUACIÓN 1</u>	<u>SOLICITA ACTUACIÓN 2</u>	<u>SOLICITA ACTUACIÓN 3</u>	<u>PROPUESTA ACTUACIÓN 3</u>
NO	NO	SI	ADMITIDO

DETALLE DE ACTUACIÓN 3

IMPORTES POR ANUALIDAD

	<u>SUPERFICIE PROPUESTA</u>	<u>SUPERFICIE SUBVENCIONABLE</u>	<u>2016</u>	<u>2017</u>	<u>2018</u>	<u>2019</u>	<u>2020</u>
IMPORTE MÁXIMO	24,57	24,57	1.052,58 €	1.052,58 €	1.052,58 €	1.052,58 €	1.052,58 €
IMPORTE MEDIO DE TRANSFERENCIA (€/ha)			42,84 €	42,84 €	42,84 €	42,84 €	42,84 €

RECINTOS PROPUESTOS

<u>REF.</u>	<u>REFERENCIA SIGPAC</u>	<u>CULTIVO</u>	<u>DESCRIPCIÓN CULTIVO</u>	<u>S/R</u>	<u>PEND. MEDIA (%)</u>	<u>SUP. DEC. (ha)</u>	<u>SUP. BRUTA (ha)</u>	<u>CAP (%)</u>	<u>SUP. NETA (ha)</u>	<u>SUP. DEC. ADMIN. (ha)</u>	<u>SUP. CAMPO (ha)</u>	<u>SUP. CALC. (ha)</u>
1600000026301976	23-094-007-00018-0020	62000	PASTOS PERMANENTES DE 5 O MAS AÑOS-SIN VARIEDAD	S	20,23	27,21	24,57	100,00	24,57	24,57		24,57

INCIDENCIAS

INCIDENCIA DESCRIPCIÓN

80866 La superficie que figura en la capa de formación adhesionada para el recinto, es inferior a la superficie por la que se solicita la ayuda para el recinto
 Ref:1600000026301976 Recinto:23-094-007-00018-020 Cultivo:62000 PASTOS PERMANENTES DE 5 O MAS AÑOS-SIN VARIEDAD
 Secano Sup. Dec. Adm.:27,21 Sup. Censo Bruta:24,57

DETALLE DE SUPERFICIE DE FORMACIÓN ADEHESADA EN EL CENSO DE DEHESAS

<u>REF.</u>	<u>REFERENCIA SIGPAC</u>	<u>SUP. BRUTA (ha)</u>	<u>CAP (%)</u>	<u>SUP. NETA (ha)</u>
1600000026301976	23-094-007-00018-0020	24,57	100,00	24,57
1600000026301977	23-094-007-00018-0022	2,06	100,00	2,06
1600000026301979	23-078-012-00048-0001	1,01	100,00	1,01
1600000026301981	23-078-012-00049-0003	1,63	85,00	1,38
1600000026301987	23-078-012-00048-0005	0,01	0,00	0,00
1600000026301991	23-078-012-00049-0008	0,07	85,00	0,06
1600000026301992	23-094-007-00018-0001	37,22	100,00	37,22
1600000026302001	23-078-012-00049-0002	0,02	0,00	0,00
TOTAL		66,59		66,30

RESUMEN CRITERIOS DE SELECCIÓN

10.1.3 Conservación y mejora de pastos en sistemas de dehesas. PUNTOS: 10,00

	<u>PUNTOS</u>	
Plan de Gestión Integral de Dehesas oficialmente aprobado	0,00	N
Porcentaje de superficie determinada en Red Natura 2000	4,00	100.0%
Tener suscrito o haber tenido suscrito convenio de colaboración con el proyecto LIFE+	0,00	N
Porcentaje de superficie determinada de la explotación bajo sistemas de producción integrada ganadera o producción ecológica	0,00	0.0%
Porcentaje de carga ganadera con especies rumiantes	3,00	100.0%
Porcentaje de carga ganadera con especies ovina	0,00	0.0%
Pendiente media de la explotación	3,00	20.23%



DETALLE CRITERIOS DE SELECCIÓN

10.1.3 Conservación y mejora de pastos en sistemas de dehesas. PUNTOS: 10,00

Plan de Gestión Integral de Dehesas oficialmente aprobado PUNTOS: 0,00 N

Porcentaje de superficie determinada en Red Natura 2000 PUNTOS: 4,00 100.0%

REF.	REFERENCIA SIGPAC	CULTIVO	DESCRIPCIÓN CULTIVO	S/R	SUP. PROPUESTA (ha)	SUP. CUMPLE (ha)
1600000026301976	23-094-007-00018-0020	62000	PASTOS PERMANENTES DE 5 O MAS AÑOS-SIN VARIEDAD	S	24,57	24,57

Tener suscrito o haber tenido suscrito convenio de colaboración con el proyecto LIFE+ PUNTOS: 0,00 N

Porcentaje de superficie determinada de la explotación bajo sistemas de producción integrada ganadera o producción ecológica PUNTOS: 0,00 0.0%

REF.	REFERENCIA SIGPAC	CULTIVO	DESCRIPCIÓN CULTIVO	S/R	SUP. PROPUESTA (ha)	SUP. CUMPLE (ha)
1600000026301976	23-094-007-00018-0020	62000	PASTOS PERMANENTES DE 5 O MAS AÑOS-SIN VARIEDAD	S	24,57	0,00

Porcentaje de carga ganadera con especies rumiantes PUNTOS: 3,00 100.0%

EXPLORACIÓN	ESPECIE	RUMIANTE	UGMs
ES230940006037	CAPRINA	SI	8.96
ES239040000502	CAPRINA	SI	55.69

Porcentaje de carga ganadera con especies ovina PUNTOS: 0,00 0.0%

EXPLORACIÓN	ESPECIE	OVINA	UGMs
ES230940006037	CAPRINA	NO	8.96
ES239040000502	CAPRINA	NO	55.69

Pendiente media de la explotación PUNTOS: 3,00 20.23%

REF.	REFERENCIA SIGPAC	CULTIVO	DESCRIPCIÓN CULTIVO	S/R	PENDIENTE MEDIA (%)	SUP. PROPUESTA (ha)
1600000026301976	23-094-007-00018-0020	62000	PASTOS PERMANENTES DE 5 O MAS AÑOS-SIN VARIEDAD	S	20,23	24,57



<u>APELLIDOS Y NOMBRE / RAZÓN SOCIAL</u>	<u>NIF</u>	<u>EXPEDIENTE</u>	<u>PROPUESTA</u>
ÁLVAREZ ROJAS FRANCISCO	26504236W	6095876	ADMITIDO
<u>SOLICITA ACTUACIÓN 1</u>	<u>SOLICITA ACTUACIÓN 2</u>	<u>PROPUESTA ACTUACIÓN 2</u>	<u>SOLICITA ACTUACIÓN 3</u>
NO	SI	ADMITIDO	NO

DETALLE DE ACTUACIÓN 2

IMPORTES POR ANUALIDAD

	<u>SUPERFICIE PROPUESTA</u>	<u>SUPERFICIE SUBVENCIONABLE</u>	<u>2016</u>	<u>2017</u>	<u>2018</u>	<u>2019</u>	<u>2020</u>
IMPORTE MÁXIMO	27,25	23,95	2.273,09 €	2.273,09 €	2.273,09 €	2.273,09 €	2.273,09 €
IMPORTE MEDIO DE TRANSFERENCIA (€/ha)			83,42 €	83,42 €	83,42 €	83,42 €	83,42 €

RECINTOS PROPUESTOS

<u>REF.</u>	<u>REFERENCIA SIGPAC</u>	<u>CULTIVO</u>	<u>DESCRIPCIÓN CULTIVO</u>	<u>S/R</u>	<u>PEND. MEDIA (%)</u>	<u>SUP. DEC. (ha)</u>	<u>SUP. BRUTA (ha)</u>	<u>CAP (%)</u>	<u>SUP. NETA (ha)</u>	<u>SUP. DEC. ADMIN. (ha)</u>	<u>SUP. CAMPO (ha)</u>	<u>SUP. CALC. (ha)</u>
1600000026302339	23-079-076-00087-0001	62000	PASTOS PERMANENTES DE 5 O MAS AÑOS-SIN VARIEDAD	S	44,29	18,33	28,20	65,00	18,33	18,33		18,33
1600000026302352	23-079-076-00087-0006	62000	PASTOS PERMANENTES DE 5 O MAS AÑOS-SIN VARIEDAD	S	14,62	8,92	8,92	100,00	8,92	8,92		8,92

INCIDENCIAS

INCIDENCIA DESCRIPCIÓN

80864 Superficie máxima determinada superior al 50% de la superficie de formación adehesada total de la dehesa
 Ref: Recinto:---- Cultivo: - Sup. Resuelta:27,25 Sup. Formación Adehesada Total:47,9

DETALLE DE SUPERFICIE DE FORMACIÓN ADEHESADA EN EL CENSO DE DEHESAS

<u>REF.</u>	<u>REFERENCIA SIGPAC</u>	<u>SUP. BRUTA (ha)</u>	<u>CAP (%)</u>	<u>SUP. NETA (ha)</u>
1600000026302334	23-079-076-00087-0006	11,14	100,00	11,14
1600000026302339	23-079-076-00087-0001	28,20	65,00	18,33
1600000026302344	23-079-076-00087-0001	11,45	55,00	6,30
1600000026302347	23-079-076-00087-0005	0,03	100,00	0,03
1600000026302348	23-079-076-00087-0001	0,02	65,00	0,02
1600000026302349	23-079-076-00087-0001	3,71	85,00	3,15
1600000026302352	23-079-076-00087-0006	8,92	100,00	8,92
1600000026302360	23-079-076-00087-0001	0,01	75,00	0,01
TOTAL		63,48		47,90

RESUMEN CRITERIOS DE SELECCIÓN

10.1.3 Conservación y mejora de pastos en sistemas de dehesas.

PUNTOS: 9,67

	<u>PUNTOS</u>	
Plan de Gestión Integral de Dehesas oficialmente aprobado	0,00	N
Porcentaje de superficie determinada en Red Natura 2000	3,67	67.27%
Tener suscrito o haber tenido suscrito convenio de colaboración con el proyecto LIFE+	0,00	N
Porcentaje de superficie determinada de la explotación bajo sistemas de producción integrada ganadera o producción ecológica	0,00	0.0%
Porcentaje de carga ganadera con especies rumiantes	3,00	100.0%
Porcentaje de carga ganadera con especies ovina	0,00	0.0%
Pendiente media de la explotación	3,00	34.58%



DETALLE CRITERIOS DE SELECCIÓN

10.1.3 Conservación y mejora de pastos en sistemas de dehesas.

PUNTOS: 9,67

Plan de Gestión Integral de Dehesas oficialmente aprobado

PUNTOS: 0,00 N

Porcentaje de superficie determinada en Red Natura 2000

PUNTOS: 3,67 67.27%

<u>REF.</u>	<u>REFERENCIA SIGPAC</u>	<u>CULTIVO</u>	<u>DESCRIPCIÓN CULTIVO</u>	<u>S/R</u>	<u>SUP. PROPUESTA (ha)</u>	<u>SUP. CUMPLE (ha)</u>
1600000026302339	23-079-076-00087-0001	62000	PASTOS PERMANENTES DE 5 O MAS AÑOS-SIN VARIEDAD	S	18,33	18,33
1600000026302352	23-079-076-00087-0006	62000	PASTOS PERMANENTES DE 5 O MAS AÑOS-SIN VARIEDAD	S	8,92	0,00

Tener suscrito o haber tenido suscrito convenio de colaboración con el proyecto LIFE+

PUNTOS: 0,00 N

Porcentaje de superficie determinada de la explotación bajo sistemas de producción integrada ganadera o producción ecológica

PUNTOS: 0,00 0.0%

<u>REF.</u>	<u>REFERENCIA SIGPAC</u>	<u>CULTIVO</u>	<u>DESCRIPCIÓN CULTIVO</u>	<u>S/R</u>	<u>SUP. PROPUESTA (ha)</u>	<u>SUP. CUMPLE (ha)</u>
1600000026302339	23-079-076-00087-0001	62000	PASTOS PERMANENTES DE 5 O MAS AÑOS-SIN VARIEDAD	S	18,33	0,00
1600000026302352	23-079-076-00087-0006	62000	PASTOS PERMANENTES DE 5 O MAS AÑOS-SIN VARIEDAD	S	8,92	0,00

Porcentaje de carga ganadera con especies rumiantes

PUNTOS: 3,00 100.0%

<u>EXPLORACIÓN</u>	<u>ESPECIE</u>	<u>RUMIANTE</u>	<u>UGMs</u>
ES230790007013	BOVINA	SI	37.82

Porcentaje de carga ganadera con especies ovina

PUNTOS: 0,00 0.0%

<u>EXPLORACIÓN</u>	<u>ESPECIE</u>	<u>OVINA</u>	<u>UGMs</u>
ES230790007013	BOVINA	NO	37.82

Pendiente media de la explotación

PUNTOS: 3,00 34.58%

<u>REF.</u>	<u>REFERENCIA SIGPAC</u>	<u>CULTIVO</u>	<u>DESCRIPCIÓN CULTIVO</u>	<u>S/R</u>	<u>PENDIENTE MEDIA (%)</u>	<u>SUP. PROPUESTA (ha)</u>
1600000026302339	23-079-076-00087-0001	62000	PASTOS PERMANENTES DE 5 O MAS AÑOS-SIN VARIEDAD	S	44,29	18,33
1600000026302352	23-079-076-00087-0006	62000	PASTOS PERMANENTES DE 5 O MAS AÑOS-SIN VARIEDAD	S	14,62	8,92



<u>APELLIDOS Y NOMBRE / RAZÓN SOCIAL</u>	<u>NIF</u>	<u>EXPEDIENTE</u>	<u>PROPUESTA</u>
BELMONTE REYES ROSA MARIA	26225316A	6094475	ADMITIDO
<u>SOLICITA ACTUACIÓN 1</u>	<u>SOLICITA ACTUACIÓN 2</u>	<u>SOLICITA ACTUACIÓN 3</u>	<u>PROPUESTA ACTUACIÓN 3</u>
NO	NO	SI	ADMITIDO

DETALLE DE ACTUACIÓN 3

IMPORTES POR ANUALIDAD

	<u>SUPERFICIE PROPUESTA</u>	<u>SUPERFICIE SUBVENCIONABLE</u>	<u>2016</u>	<u>2017</u>	<u>2018</u>	<u>2019</u>	<u>2020</u>
IMPORTE MÁXIMO	17,59	17,59	753,56 €	753,56 €	753,56 €	753,56 €	753,56 €
IMPORTE MEDIO DE TRANSFERENCIA (€/ha)			42,84 €	42,84 €	42,84 €	42,84 €	42,84 €

RECINTOS PROPUESTOS

<u>REF.</u>	<u>REFERENCIA SIGPAC</u>	<u>CULTIVO</u>	<u>DESCRIPCIÓN CULTIVO</u>	<u>S/R</u>	<u>PEND. MEDIA (%)</u>	<u>SUP. DEC. (ha)</u>	<u>SUP. BRUTA (ha)</u>	<u>CAP (%)</u>	<u>SUP. NETA (ha)</u>	<u>SUP. DEC. ADMIN. (ha)</u>	<u>SUP. CAMPO (ha)</u>	<u>SUP. CALC. (ha)</u>
1600000026112460	23-011-037-00001-0001	62000	PASTOS PERMANENTES DE 5 O MAS AÑOS-SIN VARIEDAD	S	18,02	8,72	3,71	100,00	3,71	3,71		3,71
1600000026112479	23-011-037-00013-0006	62000	PASTOS PERMANENTES DE 5 O MAS AÑOS-SIN VARIEDAD	S	19,76	34,97	13,88	100,00	13,88	13,88		13,88
1600000026112507	23-011-051-00001-0077	62000	PASTOS PERMANENTES DE 5 O MAS AÑOS-SIN VARIEDAD	S	13,82	0,00	0,00	0,00	0,00	0,00		0,00
1600000026112510	23-011-051-00001-0054	62000	PASTOS PERMANENTES DE 5 O MAS AÑOS-SIN VARIEDAD	S	15,19	0,00	0,00	0,00	0,00	0,00		0,00

INCIDENCIAS

INCIDENCIA DESCRIPCIÓN

80866 La superficie que figura en la capa de formación adehesada para el recinto, es inferior a la superficie por la que se solicita la ayuda para el recinto
 Ref:1600000026112460 Recinto:23-011-037-00001-001 Cultivo:62000 PASTOS PERMANENTES DE 5 O MAS AÑOS-SIN VARIEDAD Secano Sup. Dec. Adm.:8,72 Sup. Censo Bruta:3,71
 Ref:1600000026112479 Recinto:23-011-037-00013-006 Cultivo:62000 PASTOS PERMANENTES DE 5 O MAS AÑOS-SIN VARIEDAD Secano Sup. Dec. Adm.:34,97 Sup. Censo Bruta:13,88
 Ref:1600000026112507 Recinto:23-011-051-00001-077 Cultivo:62000 PASTOS PERMANENTES DE 5 O MAS AÑOS-SIN VARIEDAD Secano Sup. Dec. Adm.:1,1 Sup. Censo Bruta:0
 Ref:1600000026112510 Recinto:23-011-051-00001-054 Cultivo:62000 PASTOS PERMANENTES DE 5 O MAS AÑOS-SIN VARIEDAD Secano Sup. Dec. Adm.:1,27 Sup. Censo Bruta:0

DETALLE DE SUPERFICIE DE FORMACIÓN ADEHESADA EN EL CENSO DE DEHESAS

<u>REF.</u>	<u>REFERENCIA SIGPAC</u>	<u>SUP. BRUTA (ha)</u>	<u>CAP (%)</u>	<u>SUP. NETA (ha)</u>
1600000026112460	23-011-037-00001-0001	3,71	100,00	3,71
1600000026112462	23-011-037-00013-0030	1,13	25,00	0,28
1600000026112469	23-011-037-00007-0002	3,86	100,00	3,86
1600000026112470	23-011-037-00007-0003	1,60	100,00	1,60
1600000026112476	23-011-048-00008-0001	1,96	35,00	0,69
1600000026112477	23-011-037-00007-0001	65,88	35,00	23,06
1600000026112478	23-011-037-00013-0023	0,25	100,00	0,25
1600000026112479	23-011-037-00013-0006	13,88	100,00	13,88
1600000026112481	23-011-037-00013-0024	0,26	55,00	0,15
1600000026112489	23-011-048-00002-0001	5,74	25,00	1,44
1600000026112493	23-011-048-00002-0003	3,60	85,00	3,06
1600000026112495	23-011-048-00002-0005	5,47	75,00	4,10
1600000026112497	23-011-048-00008-0003	3,74	100,00	3,74
1600000026112499	23-011-048-00002-0004	5,55	75,00	4,16
1600000026112502	23-011-048-00002-0006	4,01	45,00	1,81
1600000026112504	23-011-037-00013-0007	81,10	45,00	36,49
1600000026112514	23-011-048-00008-0012	0,25	0,00	0,00
TOTAL		201,99		102,28



RESUMEN CRITERIOS DE SELECCIÓN

10.1.3 Conservación y mejora de pastos en sistemas de dehesas.

PUNTOS: 10,00

	PUNTOS	
Plan de Gestión Integral de Dehesas oficialmente aprobado	0,00	N
Porcentaje de superficie determinada en Red Natura 2000	4,00	100.0%
Tener suscrito o haber tenido suscrito convenio de colaboración con el proyecto LIFE+	0,00	N
Porcentaje de superficie determinada de la explotación bajo sistemas de producción integrada ganadera o producción ecológica	0,00	0.0%
Porcentaje de carga ganadera con especies rumiantes	3,00	100.0%
Porcentaje de carga ganadera con especies ovina	0,00	29.65%
Pendiente media de la explotación	3,00	19.39%

DETALLE CRITERIOS DE SELECCIÓN

10.1.3 Conservación y mejora de pastos en sistemas de dehesas.

PUNTOS: 10,00

						PUNTOS:	
Plan de Gestión Integral de Dehesas oficialmente aprobado						0,00	N
Porcentaje de superficie determinada en Red Natura 2000						4,00	100.0%
REF.	REFERENCIA SIGPAC	CULTIVO	DESCRIPCIÓN CULTIVO	S/R	SUP. PROPUESTA (ha)	SUP. CUMPLE (ha)	
1600000026112460	23-011-037-00001-0001	62000	PASTOS PERMANENTES DE 5 O MAS AÑOS-SIN VARIEDAD	S	3,71	3,71	
1600000026112479	23-011-037-00013-0006	62000	PASTOS PERMANENTES DE 5 O MAS AÑOS-SIN VARIEDAD	S	13,88	13,88	
1600000026112510	23-011-051-00001-0054	62000	PASTOS PERMANENTES DE 5 O MAS AÑOS-SIN VARIEDAD	S	0,00	0,00	
1600000026112507	23-011-051-00001-0077	62000	PASTOS PERMANENTES DE 5 O MAS AÑOS-SIN VARIEDAD	S	0,00	0,00	
Tener suscrito o haber tenido suscrito convenio de colaboración con el proyecto LIFE+						0,00	N
Porcentaje de superficie determinada de la explotación bajo sistemas de producción integrada ganadera o producción ecológica						0,00	0.0%
REF.	REFERENCIA SIGPAC	CULTIVO	DESCRIPCIÓN CULTIVO	S/R	SUP. PROPUESTA (ha)	SUP. CUMPLE (ha)	
1600000026112460	23-011-037-00001-0001	62000	PASTOS PERMANENTES DE 5 O MAS AÑOS-SIN VARIEDAD	S	3,71	0,00	
1600000026112479	23-011-037-00013-0006	62000	PASTOS PERMANENTES DE 5 O MAS AÑOS-SIN VARIEDAD	S	13,88	0,00	
1600000026112510	23-011-051-00001-0054	62000	PASTOS PERMANENTES DE 5 O MAS AÑOS-SIN VARIEDAD	S	0,00	0,00	
1600000026112507	23-011-051-00001-0077	62000	PASTOS PERMANENTES DE 5 O MAS AÑOS-SIN VARIEDAD	S	0,00	0,00	

Porcentaje de carga ganadera con especies rumiantes

PUNTOS: 3,00 100.0%

EXPLOTACIÓN	ESPECIE	RUMIANTE	UGMs
ES230110000108	CAPRINA	SI	9.45
ES230630006043	OVINA	SI	3.98

Porcentaje de carga ganadera con especies ovina

PUNTOS: 0,00 29.65%

EXPLOTACIÓN	ESPECIE	OVINA	UGMs
ES230110000108	CAPRINA	NO	9.45
ES230630006043	OVINA	SI	3.98

Pendiente media de la explotación

PUNTOS: 3,00 19.39%

REF.	REFERENCIA SIGPAC	CULTIVO	DESCRIPCIÓN CULTIVO	S/R	PENDIENTE		SUP.
					MEDIA (%)	PROPUESTA	(ha)
160000026112460	23-011-037-00001-0001	62000	PASTOS PERMANENTES DE 5 O MAS AÑOS-SIN VARIEDAD	S	18,02		3,71
160000026112479	23-011-037-00013-0006	62000	PASTOS PERMANENTES DE 5 O MAS AÑOS-SIN VARIEDAD	S	19,76		13,88
160000026112510	23-011-051-00001-0054	62000	PASTOS PERMANENTES DE 5 O MAS AÑOS-SIN VARIEDAD	S	15,19		0,00
160000026112507	23-011-051-00001-0077	62000	PASTOS PERMANENTES DE 5 O MAS AÑOS-SIN VARIEDAD	S	13,82		0,00



<u>APELLIDOS Y NOMBRE / RAZÓN SOCIAL</u>	<u>NIF</u>	<u>EXPEDIENTE</u>	<u>PROPUESTA</u>
BERZOSA TALAVERA PEDRO	75099288X	6090165	ADMITIDO
<u>SOLICITA ACTUACIÓN 1</u>	<u>SOLICITA ACTUACIÓN 2</u>	<u>SOLICITA ACTUACIÓN 3</u>	<u>PROPUESTA ACTUACIÓN 3</u>
NO	NO	SI	ADMITIDO

DETALLE DE ACTUACIÓN 3

IMPORTES POR ANUALIDAD

	<u>SUPERFICIE PROPUESTA</u>	<u>SUPERFICIE SUBVENCIONABLE</u>	<u>2016</u>	<u>2017</u>	<u>2018</u>	<u>2019</u>	<u>2020</u>
IMPORTE MÁXIMO	12,40	6,20	265,61 €	265,61 €	265,61 €	265,61 €	265,61 €
IMPORTE MEDIO DE TRANSFERENCIA (€/ha)			21,42 €	21,42 €	21,42 €	21,42 €	21,42 €

RECINTOS PROPUESTOS

<u>REF.</u>	<u>REFERENCIA SIGPAC</u>	<u>CULTIVO</u>	<u>DESCRIPCIÓN CULTIVO</u>	<u>S/R</u>	<u>PEND. MEDIA (%)</u>	<u>SUP. DEC. (ha)</u>	<u>SUP. BRUTA (ha)</u>	<u>CAP (%)</u>	<u>SUP. NETA (ha)</u>	<u>SUP. DEC. ADMIN. (ha)</u>	<u>SUP. CAMPO (ha)</u>	<u>SUP. CALC. (ha)</u>
1600000026301940	23-079-055-00003-0006	62000	PASTOS PERMANENTES DE 5 O MAS AÑOS-SIN VARIEDAD	S	21,82	6,77	4,36	85,00	3,71	3,71		3,71
1600000026301953	23-079-055-00003-0003	62000	PASTOS PERMANENTES DE 5 O MAS AÑOS-SIN VARIEDAD	S	34,81	32,31	24,84	35,00	8,69	8,69		8,69

INCIDENCIAS

INCIDENCIA DESCRIPCIÓN

- 80864 Superficie máxima determinada superior al 50% de la superficie de formación adhesionada total de la dehesa
Ref: Recinto:---- Cultivo: - Sup. Resuelta:12,4 Sup. Formación Adhesionada Total:12,4
- 80866 La superficie que figura en la capa de formación adhesionada para el recinto, es inferior a la superficie por la que se solicita la ayuda para el recinto
Ref:1600000026301940 Recinto:23-079-055-00003-0006 Cultivo:62000 PASTOS PERMANENTES DE 5 O MAS AÑOS-SIN VARIEDAD Secano Sup. Dec. Adm.:7,97 Sup. Censo Bruta:4,36
Ref:1600000026301953 Recinto:23-079-055-00003-0003 Cultivo:62000 PASTOS PERMANENTES DE 5 O MAS AÑOS-SIN VARIEDAD Secano Sup. Dec. Adm.:92,31 Sup. Censo Bruta:24,84

DETALLE DE SUPERFICIE DE FORMACIÓN ADEHESADA EN EL CENSO DE DEHESAS

<u>REF.</u>	<u>REFERENCIA SIGPAC</u>	<u>SUP. BRUTA (ha)</u>	<u>CAP (%)</u>	<u>SUP. NETA (ha)</u>
1600000026301940	23-079-055-00003-0006	4,36	85,00	3,71
1600000026301945	23-079-055-00003-0002	0,11	0,00	0,00
1600000026301949	23-079-055-00003-0001	2,83	0,00	0,00
1600000026301953	23-079-055-00003-0003	24,84	35,00	8,69
TOTAL		32,14		12,40

RESUMEN CRITERIOS DE SELECCIÓN

10.1.3 Conservación y mejora de pastos en sistemas de dehesas.

PUNTOS: 14,00

	<u>PUNTOS</u>	
Plan de Gestión Integral de Dehesas oficialmente aprobado	0,00	N
Porcentaje de superficie determinada en Red Natura 2000	4,00	100.0%
Tener suscrito o haber tenido suscrito convenio de colaboración con el proyecto LIFE+	0,00	N
Porcentaje de superficie determinada de la explotación bajo sistemas de producción integrada ganadera o producción ecológica	4,00	100.0%
Porcentaje de carga ganadera con especies rumiantes	3,00	100.0%
Porcentaje de carga ganadera con especies ovina	0,00	9.75%
Pendiente media de la explotación	3,00	30.92%



DETALLE CRITERIOS DE SELECCIÓN

10.1.3 Conservación y mejora de pastos en sistemas de dehesas.

PUNTOS: 14,00

Plan de Gestión Integral de Dehesas oficialmente aprobado

PUNTOS: 0,00 N

Porcentaje de superficie determinada en Red Natura 2000

PUNTOS: 4,00 100.0%

REF.	REFERENCIA SIGPAC	CULTIVO	DESCRIPCIÓN CULTIVO	S/R	SUP. PROPUESTA (ha)	SUP. CUMPLE (ha)
160000026301953	23-079-055-00003-0003	62000	PASTOS PERMANENTES DE 5 O MAS AÑOS-SIN VARIEDAD	S	8,69	8,69
160000026301940	23-079-055-00003-0006	62000	PASTOS PERMANENTES DE 5 O MAS AÑOS-SIN VARIEDAD	S	3,71	3,71

Tener suscrito o haber tenido suscrito convenio de colaboración con el proyecto LIFE+

PUNTOS: 0,00 N

Porcentaje de superficie determinada de la explotación bajo sistemas de producción integrada ganadera o producción ecológica

PUNTOS: 4,00 100.0%

REF.	REFERENCIA SIGPAC	CULTIVO	DESCRIPCIÓN CULTIVO	S/R	SUP. PROPUESTA (ha)	SUP. CUMPLE (ha)
160000026301953	23-079-055-00003-0003	62000	PASTOS PERMANENTES DE 5 O MAS AÑOS-SIN VARIEDAD	S	8,69	8,69
160000026301940	23-079-055-00003-0006	62000	PASTOS PERMANENTES DE 5 O MAS AÑOS-SIN VARIEDAD	S	3,71	3,71

Porcentaje de carga ganadera con especies rumiantes

PUNTOS: 3,00 100.0%

EXPLOTACIÓN	ESPECIE	RUMIANTE	UGMs
ES230790000587	CAPRINA	SI	5.74
ES239040000790	OVINA	SI	8.13
ES239040000805	CAPRINA	SI	69.48

Porcentaje de carga ganadera con especies ovina

PUNTOS: 0,00 9.75%

EXPLOTACIÓN	ESPECIE	OVINA	UGMs
ES230790000587	CAPRINA	NO	5.74
ES239040000790	OVINA	SI	8.13
ES239040000805	CAPRINA	NO	69.48

Pendiente media de la explotación

PUNTOS: 3,00 30.92%

REF.	REFERENCIA SIGPAC	CULTIVO	DESCRIPCIÓN CULTIVO	S/R	PENDIENTE MEDIA (%)	SUP. PROPUESTA (ha)
160000026301953	23-079-055-00003-0003	62000	PASTOS PERMANENTES DE 5 O MAS AÑOS-SIN VARIEDAD	S	34,81	8,69
160000026301940	23-079-055-00003-0006	62000	PASTOS PERMANENTES DE 5 O MAS AÑOS-SIN VARIEDAD	S	21,82	3,71



<u>APELLIDOS Y NOMBRE / RAZÓN SOCIAL</u>	<u>NIF</u>	<u>EXPEDIENTE</u>	<u>PROPUESTA</u>
BLAZQUEZ ALGAR ANTONIO	26475408Q	6085238	ADMITIDO
<u>SOLICITA ACTUACIÓN 1</u>	<u>SOLICITA ACTUACIÓN 2</u>	<u>SOLICITA ACTUACIÓN 3</u>	<u>PROPUESTA ACTUACIÓN 3</u>
NO	NO	SI	ADMITIDO

DETALLE DE ACTUACIÓN 3

IMPORTE POR ANUALIDAD

	<u>SUPERFICIE PROPUESTA</u>	<u>SUPERFICIE SUBVENCIONABLE</u>	<u>2016</u>	<u>2017</u>	<u>2018</u>	<u>2019</u>	<u>2020</u>
IMPORTE MÁXIMO	38,86	27,43	1.175,10 €	1.175,10 €	1.175,10 €	1.175,10 €	1.175,10 €
IMPORTE MEDIO DE TRANSFERENCIA (€/ha)			30,24 €	30,24 €	30,24 €	30,24 €	30,24 €

RECINTOS PROPUESTOS

<u>REF.</u>	<u>REFERENCIA SIGPAC</u>	<u>CULTIVO</u>	<u>DESCRIPCIÓN CULTIVO</u>	<u>S/R</u>	<u>PEND. MEDIA (%)</u>	<u>SUP. DEC. (ha)</u>	<u>SUP. BRUTA (ha)</u>	<u>CAP (%)</u>	<u>SUP. NETA (ha)</u>	<u>SUP. DEC. ADMIN. (ha)</u>	<u>SUP. CAMPO (ha)</u>	<u>SUP. CALC. (ha)</u>
1600000026302016	23-094-007-00019-0009	62000	PASTOS PERMANENTES DE 5 O MAS AÑOS-SIN VARIEDAD	S	16,76	17,09	15,35	100,00	15,35	15,35		15,35
1600000026302032	23-094-007-00019-0001	62000	PASTOS PERMANENTES DE 5 O MAS AÑOS-SIN VARIEDAD	S	17,33	35,04	23,51	100,00	23,51	23,51		23,51

INCIDENCIAS

INCIDENCIA DESCRIPCIÓN

- 80864 Superficie máxima determinada superior al 50% de la superficie de formación adhesionada total de la dehesa
Ref: Recinto:---- Cultivo: - Sup. Resuelta:38,86 Sup. Formación Adhesionada Total:54,86
- 80866 La superficie que figura en la capa de formación adhesionada para el recinto, es inferior a la superficie por la que se solicita la ayuda para el recinto
Ref:1600000026302016 Recinto:23-094-007-00019-0009 Cultivo:62000 PASTOS PERMANENTES DE 5 O MAS AÑOS-SIN VARIEDAD Secano Sup. Dec. Adm.:17,09 Sup. Censo Bruta:15,35
Ref:1600000026302032 Recinto:23-094-007-00019-0001 Cultivo:62000 PASTOS PERMANENTES DE 5 O MAS AÑOS-SIN VARIEDAD Secano Sup. Dec. Adm.:35,04 Sup. Censo Bruta:23,51

DETALLE DE SUPERFICIE DE FORMACIÓN ADEHESADA EN EL CENSO DE DEHESAS

<u>REF.</u>	<u>REFERENCIA SIGPAC</u>	<u>SUP. BRUTA (ha)</u>	<u>CAP (%)</u>	<u>SUP. NETA (ha)</u>
1600000026302016	23-094-007-00019-0009	15,35	100,00	15,35
1600000026302029	23-094-007-00019-0013	8,32	100,00	8,32
1600000026302030	23-094-007-00019-0006	7,68	100,00	7,68
1600000026302032	23-094-007-00019-0001	23,51	100,00	23,51
TOTAL		54,86		54,86

RESUMEN CRITERIOS DE SELECCIÓN

10.1.3 Conservación y mejora de pastos en sistemas de dehesas.

PUNTOS: 14,00

	<u>PUNTOS</u>	
Plan de Gestión Integral de Dehesas oficialmente aprobado	0,00	N
Porcentaje de superficie determinada en Red Natura 2000	4,00	100.0%
Tener suscrito o haber tenido suscrito convenio de colaboración con el proyecto LIFE+	0,00	N
Porcentaje de superficie determinada de la explotación bajo sistemas de producción integrada ganadera o producción ecológica	4,00	100.0%
Porcentaje de carga ganadera con especies rumiantes	3,00	100.0%
Porcentaje de carga ganadera con especies ovina	0,00	0.0%
Pendiente media de la explotación	3,00	17.1%



DETALLE CRITERIOS DE SELECCIÓN

10.1.3 Conservación y mejora de pastos en sistemas de dehesas.

PUNTOS: 14,00

Plan de Gestión Integral de Dehesas oficialmente aprobado

PUNTOS: 0,00 N

Porcentaje de superficie determinada en Red Natura 2000

PUNTOS: 4,00 100.0%

<u>REF.</u>	<u>REFERENCIA SIGPAC</u>	<u>CULTIVO</u>	<u>DESCRIPCIÓN CULTIVO</u>	<u>S/R</u>	<u>SUP. PROPUESTA (ha)</u>	<u>SUP. CUMPLE (ha)</u>
160000026302032	23-094-007-00019-0001	62000	PASTOS PERMANENTES DE 5 O MAS AÑOS-SIN VARIEDAD	S	23,51	23,51
160000026302016	23-094-007-00019-0009	62000	PASTOS PERMANENTES DE 5 O MAS AÑOS-SIN VARIEDAD	S	15,35	15,35

Tener suscrito o haber tenido suscrito convenio de colaboración con el proyecto LIFE+

PUNTOS: 0,00 N

Porcentaje de superficie determinada de la explotación bajo sistemas de producción integrada ganadera o producción ecológica

PUNTOS: 4,00 100.0%

<u>REF.</u>	<u>REFERENCIA SIGPAC</u>	<u>CULTIVO</u>	<u>DESCRIPCIÓN CULTIVO</u>	<u>S/R</u>	<u>SUP. PROPUESTA (ha)</u>	<u>SUP. CUMPLE (ha)</u>
160000026302032	23-094-007-00019-0001	62000	PASTOS PERMANENTES DE 5 O MAS AÑOS-SIN VARIEDAD	S	23,51	23,51
160000026302016	23-094-007-00019-0009	62000	PASTOS PERMANENTES DE 5 O MAS AÑOS-SIN VARIEDAD	S	15,35	15,35

Porcentaje de carga ganadera con especies rumiantes

PUNTOS: 3,00 100.0%

<u>EXPLORACIÓN</u>	<u>ESPECIE</u>	<u>RUMIANTE</u>	<u>UGMs</u>
ES230940006038	CAPRINA	SI	9.05
ES239040000804	CAPRINA	SI	55.29

Porcentaje de carga ganadera con especies ovina

PUNTOS: 0,00 0.0%

<u>EXPLORACIÓN</u>	<u>ESPECIE</u>	<u>OVINA</u>	<u>UGMs</u>
ES230940006038	CAPRINA	NO	9.05
ES239040000804	CAPRINA	NO	55.29

Pendiente media de la explotación

PUNTOS: 3,00 17.1%

<u>REF.</u>	<u>REFERENCIA SIGPAC</u>	<u>CULTIVO</u>	<u>DESCRIPCIÓN CULTIVO</u>	<u>S/R</u>	<u>PENDIENTE MEDIA (%)</u>	<u>SUP. PROPUESTA (ha)</u>
160000026302032	23-094-007-00019-0001	62000	PASTOS PERMANENTES DE 5 O MAS AÑOS-SIN VARIEDAD	S	17,33	23,51
160000026302016	23-094-007-00019-0009	62000	PASTOS PERMANENTES DE 5 O MAS AÑOS-SIN VARIEDAD	S	16,76	15,35



<u>APELLIDOS Y NOMBRE / RAZÓN SOCIAL</u>	<u>NIF</u>	<u>EXPEDIENTE</u>	<u>PROPUESTA</u>
BUESO PIÑERO ANTONIO	26983393T	6011033	ADMITIDO
<u>SOLICITA ACTUACIÓN 1</u>	<u>SOLICITA ACTUACIÓN 2</u>	<u>PROPUESTA ACTUACIÓN 2</u>	<u>SOLICITA ACTUACIÓN 3</u>
NO	SI	ADMITIDO	NO

DETALLE DE ACTUACIÓN 2

IMPORTES POR ANUALIDAD

	<u>SUPERFICIE PROPUESTA</u>	<u>SUPERFICIE SUBVENCIONABLE</u>	2016	2017	2018	2019	2020
IMPORTE MÁXIMO	41,66	20,85	1.978,87 €	1.978,87 €	1.978,87 €	1.978,87 €	1.978,87 €
IMPORTE MEDIO DE TRANSFERENCIA (€/ha)			47,50 €	47,50 €	47,50 €	47,50 €	47,50 €

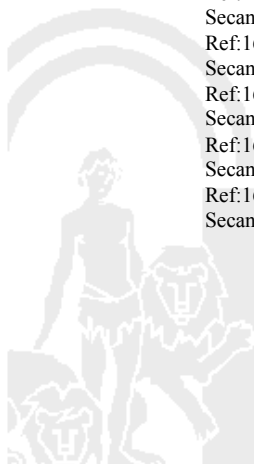
RECINTOS PROPUESTOS

<u>REF.</u>	<u>REFERENCIA SIGPAC</u>	<u>CULTIVO</u>	<u>DESCRIPCIÓN CULTIVO</u>	<u>S/R</u>	<u>PEND. MEDIA (%)</u>	<u>SUP. DEC. (ha)</u>	<u>SUP. BRUTA (ha)</u>	<u>CAP (%)</u>	<u>SUP. NETA (ha)</u>	<u>SUP. DEC. ADMIN. (ha)</u>	<u>SUP. CAMPO (ha)</u>	<u>SUP. CALC. (ha)</u>
160000026321214	23-005-024-00002-0002	62000	PASTOS PERMANENTES DE 5 O MAS AÑOS-SIN VARIEDAD	S	24,71	0,00	1,39	0,00	0,00	0,00		0,00
160000026321215	23-005-024-00002-0007	62000	PASTOS PERMANENTES DE 5 O MAS AÑOS-SIN VARIEDAD	S	11,42	0,89	0,93	65,00	0,60	0,60		0,60
160000026321216	23-005-024-00003-0004	62000	PASTOS PERMANENTES DE 5 O MAS AÑOS-SIN VARIEDAD	S	12,91	0,60	0,60	100,00	0,60	0,60		0,60
160000026321217	23-005-024-00003-0015	62000	PASTOS PERMANENTES DE 5 O MAS AÑOS-SIN VARIEDAD	S	10,75	0,28	0,27	100,00	0,27	0,27		0,27
160000026321218	23-005-024-00003-0002	62000	PASTOS PERMANENTES DE 5 O MAS AÑOS-SIN VARIEDAD	S	27,92	2,06	1,89	85,00	1,60	1,60		1,60
160000026321219	23-005-024-00003-0005	62000	PASTOS PERMANENTES DE 5 O MAS AÑOS-SIN VARIEDAD	S	16,94	1,53	1,52	100,00	1,52	1,52		1,49
160000026321220	23-005-024-00002-0022	62000	PASTOS PERMANENTES DE 5 O MAS AÑOS-SIN VARIEDAD	S	16,61	16,38	15,85	100,00	15,85	15,85		15,85
160000026321221	23-005-024-00003-0007	62000	PASTOS PERMANENTES DE 5 O MAS AÑOS-SIN VARIEDAD	S	18,64	0,19	0,19	100,00	0,19	0,19		0,19
160000026321222	23-005-024-00003-0003	62000	PASTOS PERMANENTES DE 5 O MAS AÑOS-SIN VARIEDAD	S	24,04	9,14	8,56	85,00	7,28	7,28		7,28
160000026321223	23-005-024-00003-0001	62000	PASTOS PERMANENTES DE 5 O MAS AÑOS-SIN VARIEDAD	S	22,11	1,24	1,24	100,00	1,24	1,24		1,24
160000026321224	23-005-024-00003-0006	62000	PASTOS PERMANENTES DE 5 O MAS AÑOS-SIN VARIEDAD	S	13,71	7,72	7,72	100,00	7,72	7,72		7,72
160000026321225	23-005-024-00003-0013	62000	PASTOS PERMANENTES DE 5 O MAS AÑOS-SIN VARIEDAD	S	27,76	3,99	3,13	100,00	3,13	3,13		3,13
160000026321226	23-005-024-00002-0012	62000	PASTOS PERMANENTES DE 5 O MAS AÑOS-SIN VARIEDAD	S	14,05	2,62	1,69	100,00	1,69	1,69		1,69

INCIDENCIAS

INCIDENCIA DESCRIPCIÓN

- 224 La superficie de cruce total de productos de la agrupación Pastos permanentes sobre un mismo recinto en una misma solicitud, no puede superar la superficie total admisible de pastos.
Ref:160000026321219 Recinto:23-005-024-00003-005 Cultivo:62000 PASTOS PERMANENTES DE 5 O MAS AÑOS-SIN VARIEDAD Secano Superficie admisible de pastos del recinto según SIGPAC.:150 Suma de superficies de cruce netas declaradas para este recinto por el solicitante.:153 Exceso de superficie (Hectáreas):0,03
- 80864 Superficie máxima determinada superior al 50% de la superficie de formación adehesada total de la dehesa
Ref: Recinto:---- Cultivo: - Sup. Resuelta:41,66 Sup. Formación Adehesada Total:41,69
- 80866 La superficie que figura en la capa de formación adehesada para el recinto, es inferior a la superficie por la que se solicita la ayuda para el recinto
Ref:160000026321214 Recinto:23-005-024-00002-002 Cultivo:62000 PASTOS PERMANENTES DE 5 O MAS AÑOS-SIN VARIEDAD Secano Sup. Dec. Adm.:9,85 Sup. Censo Bruta:1,39
Ref:160000026321215 Recinto:23-005-024-00002-007 Cultivo:62000 PASTOS PERMANENTES DE 5 O MAS AÑOS-SIN VARIEDAD Secano Sup. Dec. Adm.:1,37 Sup. Censo Bruta:0,93
Ref:160000026321217 Recinto:23-005-024-00003-015 Cultivo:62000 PASTOS PERMANENTES DE 5 O MAS AÑOS-SIN VARIEDAD Secano Sup. Dec. Adm.:0,28 Sup. Censo Bruta:0,27
Ref:160000026321218 Recinto:23-005-024-00003-002 Cultivo:62000 PASTOS PERMANENTES DE 5 O MAS AÑOS-SIN VARIEDAD Secano Sup. Dec. Adm.:2,42 Sup. Censo Bruta:1,89
Ref:160000026321219 Recinto:23-005-024-00003-005 Cultivo:62000 PASTOS PERMANENTES DE 5 O MAS AÑOS-SIN VARIEDAD Secano Sup. Dec. Adm.:1,53 Sup. Censo Bruta:1,52
Ref:160000026321220 Recinto:23-005-024-00002-022 Cultivo:62000 PASTOS PERMANENTES DE 5 O MAS AÑOS-SIN VARIEDAD Secano Sup. Dec. Adm.:16,38 Sup. Censo Bruta:15,85
Ref:160000026321222 Recinto:23-005-024-00003-003 Cultivo:62000 PASTOS PERMANENTES DE 5 O MAS AÑOS-SIN VARIEDAD Secano Sup. Dec. Adm.:10,75 Sup. Censo Bruta:8,56
Ref:160000026321225 Recinto:23-005-024-00003-013 Cultivo:62000 PASTOS PERMANENTES DE 5 O MAS AÑOS-SIN VARIEDAD Secano Sup. Dec. Adm.:3,99 Sup. Censo Bruta:3,13
Ref:160000026321226 Recinto:23-005-024-00002-012 Cultivo:62000 PASTOS PERMANENTES DE 5 O MAS AÑOS-SIN VARIEDAD Secano Sup. Dec. Adm.:2,62 Sup. Censo Bruta:1,69



DETALLE DE SUPERFICIE DE FORMACIÓN ADEHESADA EN EL CENSO DE DEHESAS

REF.	REFERENCIA SIGPAC	SUP. BRUTA (ha)	CAP (%)	SUP. NETA (ha)
1600000026321214	23-005-024-00002-0002	1,39	0,00	0,00
1600000026321215	23-005-024-00002-0007	0,93	65,00	0,60
1600000026321216	23-005-024-00003-0004	0,60	100,00	0,60
1600000026321217	23-005-024-00003-0015	0,27	100,00	0,27
1600000026321218	23-005-024-00003-0002	1,89	85,00	1,60
1600000026321219	23-005-024-00003-0005	1,52	100,00	1,52
1600000026321220	23-005-024-00002-0022	15,85	100,00	15,85
1600000026321221	23-005-024-00003-0007	0,19	100,00	0,19
1600000026321222	23-005-024-00003-0003	8,56	85,00	7,28
1600000026321223	23-005-024-00003-0001	1,24	100,00	1,24
1600000026321224	23-005-024-00003-0006	7,72	100,00	7,72
1600000026321225	23-005-024-00003-0013	3,13	100,00	3,13
1600000026321226	23-005-024-00002-0012	1,69	100,00	1,69
TOTAL		44,98		41,69

RESUMEN CRITERIOS DE SELECCIÓN

10.1.3 Conservación y mejora de pastos en sistemas de dehesas. PUNTOS: 13,00

	PUNTOS	
Plan de Gestión Integral de Dehesas oficialmente aprobado	0,00	N
Porcentaje de superficie determinada en Red Natura 2000	4,00	100.0%
Tener suscrito o haber tenido suscrito convenio de colaboración con el proyecto LIFE+	0,00	N
Porcentaje de superficie determinada de la explotación bajo sistemas de producción integrada ganadera o producción ecológica	4,00	100.0%
Porcentaje de carga ganadera con especies rumiantes	2,00	86.57%
Porcentaje de carga ganadera con especies ovina	0,00	0.0%
Pendiente media de la explotación	3,00	18.56%

DETALLE CRITERIOS DE SELECCIÓN

10.1.3 Conservación y mejora de pastos en sistemas de dehesas. PUNTOS: 13,00

Plan de Gestión Integral de Dehesas oficialmente aprobado	PUNTOS: 0,00	N
Porcentaje de superficie determinada en Red Natura 2000	PUNTOS: 4,00	100.0%

REF.	REFERENCIA SIGPAC	CULTIVO	DESCRIPCIÓN CULTIVO	S/R	SUP. PROPUESTA (ha)	SUP. CUMPLE (ha)
1600000026321214	23-005-024-00002-0002	62000	PASTOS PERMANENTES DE 5 O MAS AÑOS-SIN VARIEDAD	S	0,00	0,00
1600000026321215	23-005-024-00002-0007	62000	PASTOS PERMANENTES DE 5 O MAS AÑOS-SIN VARIEDAD	S	0,60	0,60
1600000026321226	23-005-024-00002-0012	62000	PASTOS PERMANENTES DE 5 O MAS AÑOS-SIN VARIEDAD	S	1,69	1,69
1600000026321220	23-005-024-00002-0022	62000	PASTOS PERMANENTES DE 5 O MAS AÑOS-SIN VARIEDAD	S	15,85	15,85
1600000026321223	23-005-024-00003-0001	62000	PASTOS PERMANENTES DE 5 O MAS AÑOS-SIN VARIEDAD	S	1,24	1,24
1600000026321218	23-005-024-00003-0002	62000	PASTOS PERMANENTES DE 5 O MAS AÑOS-SIN VARIEDAD	S	1,60	1,60
1600000026321222	23-005-024-00003-0003	62000	PASTOS PERMANENTES DE 5 O MAS AÑOS-SIN VARIEDAD	S	7,28	7,28
1600000026321216	23-005-024-00003-0004	62000	PASTOS PERMANENTES DE 5 O MAS AÑOS-SIN VARIEDAD	S	0,60	0,60
1600000026321219	23-005-024-00003-0005	62000	PASTOS PERMANENTES DE 5 O MAS AÑOS-SIN VARIEDAD	S	1,49	1,49
1600000026321224	23-005-024-00003-0006	62000	PASTOS PERMANENTES DE 5 O MAS AÑOS-SIN VARIEDAD	S	7,72	7,72
1600000026321221	23-005-024-00003-0007	62000	PASTOS PERMANENTES DE 5 O MAS AÑOS-SIN VARIEDAD	S	0,19	0,19
1600000026321225	23-005-024-00003-0013	62000	PASTOS PERMANENTES DE 5 O MAS AÑOS-SIN VARIEDAD	S	3,13	3,13
1600000026321217	23-005-024-00003-0015	62000	PASTOS PERMANENTES DE 5 O MAS AÑOS-SIN VARIEDAD	S	0,27	0,27

Tener suscrito o haber tenido suscrito convenio de colaboración con el proyecto LIFE+ PUNTOS: 0,00 N

Porcentaje de superficie determinada de la explotación bajo sistemas de producción integrada ganadera o producción ecológica

PUNTOS: 4,00 100.0%

REF.	REFERENCIA SIGPAC	CULTIVO	DESCRIPCIÓN CULTIVO	S/R	SUP. PROPUUESTA (ha)	SUP. CUMPLE (ha)
160000026321214	23-005-024-00002-0002	62000	PASTOS PERMANENTES DE 5 O MAS AÑOS-SIN VARIEDAD	S	0,00	0,00
160000026321215	23-005-024-00002-0007	62000	PASTOS PERMANENTES DE 5 O MAS AÑOS-SIN VARIEDAD	S	0,60	0,60
160000026321226	23-005-024-00002-0012	62000	PASTOS PERMANENTES DE 5 O MAS AÑOS-SIN VARIEDAD	S	1,69	1,69
160000026321220	23-005-024-00002-0022	62000	PASTOS PERMANENTES DE 5 O MAS AÑOS-SIN VARIEDAD	S	15,85	15,85
160000026321223	23-005-024-00003-0001	62000	PASTOS PERMANENTES DE 5 O MAS AÑOS-SIN VARIEDAD	S	1,24	1,24
160000026321218	23-005-024-00003-0002	62000	PASTOS PERMANENTES DE 5 O MAS AÑOS-SIN VARIEDAD	S	1,60	1,60
160000026321222	23-005-024-00003-0003	62000	PASTOS PERMANENTES DE 5 O MAS AÑOS-SIN VARIEDAD	S	7,28	7,28
160000026321216	23-005-024-00003-0004	62000	PASTOS PERMANENTES DE 5 O MAS AÑOS-SIN VARIEDAD	S	0,60	0,60
160000026321219	23-005-024-00003-0005	62000	PASTOS PERMANENTES DE 5 O MAS AÑOS-SIN VARIEDAD	S	1,49	1,49
160000026321224	23-005-024-00003-0006	62000	PASTOS PERMANENTES DE 5 O MAS AÑOS-SIN VARIEDAD	S	7,72	7,72
160000026321221	23-005-024-00003-0007	62000	PASTOS PERMANENTES DE 5 O MAS AÑOS-SIN VARIEDAD	S	0,19	0,19
160000026321225	23-005-024-00003-0013	62000	PASTOS PERMANENTES DE 5 O MAS AÑOS-SIN VARIEDAD	S	3,13	3,13
160000026321217	23-005-024-00003-0015	62000	PASTOS PERMANENTES DE 5 O MAS AÑOS-SIN VARIEDAD	S	0,27	0,27

Porcentaje de carga ganadera con especies rumiantes

PUNTOS: 2,00 86.57%

EXPLOTACIÓN	ESPECIE	RUMIANTE	UGMs
ES230050006699	BOVINA	SI	6.92
ES230050006699	CAPRINA	SI	1.03
ES230050006699	PORCINO	NO	1.23

Porcentaje de carga ganadera con especies ovina

PUNTOS: 0,00 0.0%

EXPLOTACIÓN	ESPECIE	OVINA	UGMs
ES230050006699	BOVINA	NO	6.92
ES230050006699	CAPRINA	NO	1.03
ES230050006699	PORCINO	NO	1.23

Pendiente media de la explotación

PUNTOS: 3,00 18.56%

REF.	REFERENCIA SIGPAC	CULTIVO	DESCRIPCIÓN CULTIVO	S/R	PENDIENTE MEDIA (%)	SUP. PROPUUESTA (ha)
160000026321214	23-005-024-00002-0002	62000	PASTOS PERMANENTES DE 5 O MAS AÑOS-SIN VARIEDAD	S	24,71	0,00
160000026321215	23-005-024-00002-0007	62000	PASTOS PERMANENTES DE 5 O MAS AÑOS-SIN VARIEDAD	S	11,42	0,60
160000026321226	23-005-024-00002-0012	62000	PASTOS PERMANENTES DE 5 O MAS AÑOS-SIN VARIEDAD	S	14,05	1,69
160000026321220	23-005-024-00002-0022	62000	PASTOS PERMANENTES DE 5 O MAS AÑOS-SIN VARIEDAD	S	16,61	15,85
160000026321223	23-005-024-00003-0001	62000	PASTOS PERMANENTES DE 5 O MAS AÑOS-SIN VARIEDAD	S	22,11	1,24
160000026321218	23-005-024-00003-0002	62000	PASTOS PERMANENTES DE 5 O MAS AÑOS-SIN VARIEDAD	S	27,92	1,60
160000026321222	23-005-024-00003-0003	62000	PASTOS PERMANENTES DE 5 O MAS AÑOS-SIN VARIEDAD	S	24,04	7,28
160000026321216	23-005-024-00003-0004	62000	PASTOS PERMANENTES DE 5 O MAS AÑOS-SIN VARIEDAD	S	12,91	0,60
160000026321219	23-005-024-00003-0005	62000	PASTOS PERMANENTES DE 5 O MAS AÑOS-SIN VARIEDAD	S	16,94	1,49
160000026321224	23-005-024-00003-0006	62000	PASTOS PERMANENTES DE 5 O MAS AÑOS-SIN VARIEDAD	S	13,71	7,72
160000026321221	23-005-024-00003-0007	62000	PASTOS PERMANENTES DE 5 O MAS AÑOS-SIN	S	18,64	0,19

REF.	REFERENCIA SIGPAC	CULTIVO	DESCRIPCIÓN CULTIVO	PENDIENTE		SUP.
				S/R	MEDIA (%)	PROPUESTA (ha)
1600000026321225	23-005-024-00003-0013	62000	VARIEDAD PASTOS PERMANENTES DE 5 O MAS AÑOS-SIN VARIEDAD	S	27,76	3,13
1600000026321217	23-005-024-00003-0015	62000	PASTOS PERMANENTES DE 5 O MAS AÑOS-SIN VARIEDAD	S	10,75	0,27



<u>APELLIDOS Y NOMBRE / RAZÓN SOCIAL</u>	<u>NIF</u>	<u>EXPEDIENTE</u>	<u>PROPUESTA</u>
CHINCHILLA MORCILLO JOSE	75107608G	6095192	ADMITIDO
<u>SOLICITA ACTUACIÓN 1</u>	<u>SOLICITA ACTUACIÓN 2</u>	<u>SOLICITA ACTUACIÓN 3</u>	<u>PROPUESTA ACTUACIÓN 3</u>
NO	NO	SI	ADMITIDO

DETALLE DE ACTUACIÓN 3

IMPORTES POR ANUALIDAD

	<u>SUPERFICIE PROPUESTA</u>	<u>SUPERFICIE SUBVENCIONABLE</u>	<u>2016</u>	<u>2017</u>	<u>2018</u>	<u>2019</u>	<u>2020</u>
IMPORTE MÁXIMO	127,69	50,00	2.142,00 €	2.142,00 €	2.142,00 €	2.142,00 €	2.142,00 €
IMPORTE MEDIO DE TRANSFERENCIA (€/ha)			16,78 €	16,78 €	16,78 €	16,78 €	16,78 €

RECINTOS PROPUESTOS

<u>REF.</u>	<u>REFERENCIA SIGPAC</u>	<u>CULTIVO</u>	<u>DESCRIPCIÓN CULTIVO</u>	<u>S/R</u>	<u>PEND. MEDIA (%)</u>	<u>SUP. DEC. (ha)</u>	<u>SUP. BRUTA (ha)</u>	<u>CAP (%)</u>	<u>SUP. NETA (ha)</u>	<u>SUP. DEC. ADMIN. (ha)</u>	<u>SUP. CAMPO (ha)</u>	<u>SUP. CALC. (ha)</u>
1600000026302034	23-021-002-00001-0016	62000	PASTOS PERMANENTES DE 5 O MAS AÑOS-SIN VARIEDAD	S	23,08	67,01	79,06	75,00	59,29	59,29		59,29
1600000026302124	23-021-002-00001-0018	62000	PASTOS PERMANENTES DE 5 O MAS AÑOS-SIN VARIEDAD	S	32,70	68,79	80,47	85,00	68,40	68,40		68,40

INCIDENCIAS

INCIDENCIA DESCRIPCIÓN

- 80861 Superficie solicitada mayor a la superficie máxima permitida para la operación.(50has)
Sup. Resuelta:127,69
- 80864 Superficie máxima determinada superior al 50% de la superficie de formación adehesada total de la dehesa
Ref: Recinto:---- Cultivo: - Sup. Resuelta:127,69 Sup. Formación Adehesada Total:156,42
- 80866 La superficie que figura en la capa de formación adehesada para el recinto, es inferior a la superficie por la que se solicita la ayuda para el recinto
Ref:1600000026302034 Recinto:23-021-002-00001-016 Cultivo:62000 PASTOS PERMANENTES DE 5 O MAS AÑOS-SIN VARIEDAD Secano Sup. Dec. Adm.:89,34 Sup. Censo Bruta:79,06
Ref:1600000026302124 Recinto:23-021-002-00001-018 Cultivo:62000 PASTOS PERMANENTES DE 5 O MAS AÑOS-SIN VARIEDAD Secano Sup. Dec. Adm.:80,93 Sup. Censo Bruta:80,47

DETALLE DE SUPERFICIE DE FORMACIÓN ADEHESADA EN EL CENSO DE DEHESAS

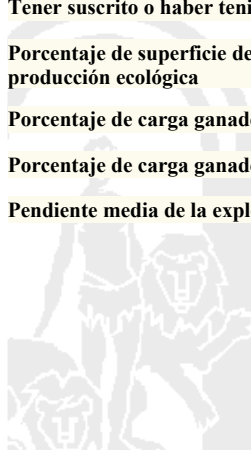
<u>REF.</u>	<u>REFERENCIA SIGPAC</u>	<u>SUP. BRUTA (ha)</u>	<u>CAP (%)</u>	<u>SUP. NETA (ha)</u>
1600000026302034	23-021-002-00001-0016	79,06	75,00	59,29
1600000026302048	23-078-030-00663-0001	0,23	65,00	0,15
1600000026302057	23-078-030-00528-0009	25,69	85,00	21,84
1600000026302085	23-078-030-00692-0001	0,01	100,00	0,01
1600000026302094	23-078-030-00528-0010	7,20	85,00	6,12
1600000026302107	23-078-030-00672-0003	0,19	75,00	0,14
1600000026302124	23-021-002-00001-0018	80,47	85,00	68,40
1600000026302133	23-078-030-00685-0001	0,16	75,00	0,12
1600000026302134	23-078-030-00686-0001	0,47	75,00	0,35
TOTAL		193,48		156,42

RESUMEN CRITERIOS DE SELECCIÓN

10.1.3 Conservación y mejora de pastos en sistemas de dehesas.

PUNTOS: 14,00

	<u>PUNTOS</u>	
Plan de Gestión Integral de Dehesas oficialmente aprobado	0,00	N
Porcentaje de superficie determinada en Red Natura 2000	4,00	100.0%
Tener suscrito o haber tenido suscrito convenio de colaboración con el proyecto LIFE+	0,00	N
Porcentaje de superficie determinada de la explotación bajo sistemas de producción integrada ganadera o producción ecológica	4,00	100.0%
Porcentaje de carga ganadera con especies rumiantes	3,00	100.0%
Porcentaje de carga ganadera con especies ovina	0,00	0.0%
Pendiente media de la explotación	3,00	28.23%



DETALLE CRITERIOS DE SELECCIÓN

10.1.3 Conservación y mejora de pastos en sistemas de dehesas.

PUNTOS: 14,00

Plan de Gestión Integral de Dehesas oficialmente aprobado

PUNTOS: 0,00 N

Porcentaje de superficie determinada en Red Natura 2000

PUNTOS: 4,00 100.0%

REF.	REFERENCIA SIGPAC	CULTIVO	DESCRIPCIÓN CULTIVO	S/R	SUP. PROPUESTA (ha)	SUP. CUMPLE (ha)
160000026302034	23-021-002-00001-0016	62000	PASTOS PERMANENTES DE 5 O MAS AÑOS-SIN VARIEDAD	S	59,29	59,29
160000026302124	23-021-002-00001-0018	62000	PASTOS PERMANENTES DE 5 O MAS AÑOS-SIN VARIEDAD	S	68,40	68,40

Tener suscrito o haber tenido suscrito convenio de colaboración con el proyecto LIFE+

PUNTOS: 0,00 N

Porcentaje de superficie determinada de la explotación bajo sistemas de producción integrada ganadera o producción ecológica

PUNTOS: 4,00 100.0%

REF.	REFERENCIA SIGPAC	CULTIVO	DESCRIPCIÓN CULTIVO	S/R	SUP. PROPUESTA (ha)	SUP. CUMPLE (ha)
160000026302034	23-021-002-00001-0016	62000	PASTOS PERMANENTES DE 5 O MAS AÑOS-SIN VARIEDAD	S	59,29	59,29
160000026302124	23-021-002-00001-0018	62000	PASTOS PERMANENTES DE 5 O MAS AÑOS-SIN VARIEDAD	S	68,40	68,40

Porcentaje de carga ganadera con especies rumiantes

PUNTOS: 3,00 100.0%

EXPLOTACIÓN	ESPECIE	RUMIANTE	UGMs
ES230210006064	BOVINA	SI	42.28
ES239040000201	BOVINA	SI	150

Porcentaje de carga ganadera con especies ovina

PUNTOS: 0,00 0.0%

EXPLOTACIÓN	ESPECIE	OVINA	UGMs
ES230210006064	BOVINA	NO	42.28
ES239040000201	BOVINA	NO	150

Pendiente media de la explotación

PUNTOS: 3,00 28.23%

REF.	REFERENCIA SIGPAC	CULTIVO	DESCRIPCIÓN CULTIVO	S/R	PENDIENTE MEDIA (%)	SUP. PROPUESTA (ha)
160000026302034	23-021-002-00001-0016	62000	PASTOS PERMANENTES DE 5 O MAS AÑOS-SIN VARIEDAD	S	23,08	59,29
160000026302124	23-021-002-00001-0018	62000	PASTOS PERMANENTES DE 5 O MAS AÑOS-SIN VARIEDAD	S	32,70	68,40



<u>APELLIDOS Y NOMBRE / RAZÓN SOCIAL</u>	<u>NIF</u>	<u>EXPEDIENTE</u>	<u>PROPUESTA</u>
CHINCHILLA MORCILLO JUAN ANTONIO	75116028Y	6095193	ADMITIDO
<u>SOLICITA ACTUACIÓN 1</u>	<u>SOLICITA ACTUACIÓN 2</u>	<u>SOLICITA ACTUACIÓN 3</u>	<u>PROPUESTA ACTUACIÓN 3</u>
NO	NO	SI	ADMITIDO

DETALLE DE ACTUACIÓN 3

IMPORTE POR ANUALIDAD

	<u>SUPERFICIE PROPUESTA</u>	<u>SUPERFICIE SUBVENCIONABLE</u>	<u>2016</u>	<u>2017</u>	<u>2018</u>	<u>2019</u>	<u>2020</u>
IMPORTE MÁXIMO	6,07	4,65	199,21 €	199,21 €	199,21 €	199,21 €	199,21 €
IMPORTE MEDIO DE TRANSFERENCIA (€/ha)			32,82 €	32,82 €	32,82 €	32,82 €	32,82 €

RECINTOS PROPUESTOS

<u>REF.</u>	<u>REFERENCIA SIGPAC</u>	<u>CULTIVO</u>	<u>DESCRIPCIÓN CULTIVO</u>	<u>S/R</u>	<u>PEND. MEDIA (%)</u>	<u>SUP. DEC. (ha)</u>	<u>SUP. BRUTA (ha)</u>	<u>CAP (%)</u>	<u>SUP. NETA (ha)</u>	<u>SUP. DEC. ADMIN. (ha)</u>	<u>SUP. CAMPO (ha)</u>	<u>SUP. CALC. (ha)</u>
1600000026302145	23-024-016-00009-0002	62000	PASTOS PERMANENTES DE 5 O MAS AÑOS-SIN VARIEDAD	S	22,73	25,51	0,00	55,00	0,00	0,00		0,00
1600000026302147	23-024-016-00025-0011	62000	PASTOS PERMANENTES DE 5 O MAS AÑOS-SIN VARIEDAD	S	22,83	13,63	13,49	45,00	6,07	6,07		6,07

INCIDENCIAS

INCIDENCIA DESCRIPCIÓN

- 80864 Superficie máxima determinada superior al 50% de la superficie de formación adehesada total de la dehesa
Ref: Recinto:---- Cultivo: - Sup. Resuelta:6,07 Sup. Formación Adehesada Total:9,29
- 80866 La superficie que figura en la capa de formación adehesada para el recinto, es inferior a la superficie por la que se solicita la ayuda para el recinto
Ref:1600000026302145 Recinto:23-024-016-00009-002 Cultivo:62000 PASTOS PERMANENTES DE 5 O MAS AÑOS-SIN VARIEDAD Secano Sup. Dec. Adm.:46,38 Sup. Censo Bruta:0
Ref:1600000026302147 Recinto:23-024-016-00025-011 Cultivo:62000 PASTOS PERMANENTES DE 5 O MAS AÑOS-SIN VARIEDAD Secano Sup. Dec. Adm.:30,28 Sup. Censo Bruta:13,49

DETALLE DE SUPERFICIE DE FORMACIÓN ADEHESADA EN EL CENSO DE DEHESAS

<u>REF.</u>	<u>REFERENCIA SIGPAC</u>	<u>SUP. BRUTA (ha)</u>	<u>CAP (%)</u>	<u>SUP. NETA (ha)</u>
1600000026302136	23-024-014-00027-0001	0,41	100,00	0,41
1600000026302144	23-024-014-00027-0005	2,88	65,00	1,87
1600000026302146	23-024-016-00001-0001	0,94	100,00	0,94
1600000026302147	23-024-016-00025-0011	13,49	45,00	6,07
TOTAL		17,72		9,29

RESUMEN CRITERIOS DE SELECCIÓN

10.1.3 Conservación y mejora de pastos en sistemas de dehesas.

PUNTOS: 10,00

	<u>PUNTOS</u>	
Plan de Gestión Integral de Dehesas oficialmente aprobado	0,00	N
Porcentaje de superficie determinada en Red Natura 2000	0,00	0.0%
Tener suscrito o haber tenido suscrito convenio de colaboración con el proyecto LIFE+	0,00	N
Porcentaje de superficie determinada de la explotación bajo sistemas de producción integrada ganadera o producción ecológica	4,00	100.0%
Porcentaje de carga ganadera con especies rumiantes	3,00	100.0%
Porcentaje de carga ganadera con especies ovina	0,00	0.0%
Pendiente media de la explotación	3,00	22.83%



DETALLE CRITERIOS DE SELECCIÓN

10.1.3 Conservación y mejora de pastos en sistemas de dehesas.

PUNTOS: 10,00

Plan de Gestión Integral de Dehesas oficialmente aprobado

PUNTOS: 0,00 N

Porcentaje de superficie determinada en Red Natura 2000

PUNTOS: 0,00 0.0%

<u>REF.</u>	<u>REFERENCIA SIGPAC</u>	<u>CULTIVO</u>	<u>DESCRIPCIÓN CULTIVO</u>	<u>S/R</u>	<u>SUP. PROPUESTA (ha)</u>	<u>SUP. CUMPLE (ha)</u>
160000026302145	23-024-016-00009-0002	62000	PASTOS PERMANENTES DE 5 O MAS AÑOS-SIN VARIEDAD	S	0,00	0,00
160000026302147	23-024-016-00025-0011	62000	PASTOS PERMANENTES DE 5 O MAS AÑOS-SIN VARIEDAD	S	6,07	0,00

Tener suscrito o haber tenido suscrito convenio de colaboración con el proyecto LIFE+

PUNTOS: 0,00 N

Porcentaje de superficie determinada de la explotación bajo sistemas de producción integrada ganadera o producción ecológica

PUNTOS: 4,00 100.0%

<u>REF.</u>	<u>REFERENCIA SIGPAC</u>	<u>CULTIVO</u>	<u>DESCRIPCIÓN CULTIVO</u>	<u>S/R</u>	<u>SUP. PROPUESTA (ha)</u>	<u>SUP. CUMPLE (ha)</u>
160000026302145	23-024-016-00009-0002	62000	PASTOS PERMANENTES DE 5 O MAS AÑOS-SIN VARIEDAD	S	0,00	0,00
160000026302147	23-024-016-00025-0011	62000	PASTOS PERMANENTES DE 5 O MAS AÑOS-SIN VARIEDAD	S	6,07	6,07

Porcentaje de carga ganadera con especies rumiantes

PUNTOS: 3,00 100.0%

<u>EXPLOTACIÓN</u>	<u>ESPECIE</u>	<u>RUMIANTE</u>	<u>UGMs</u>
ES230240000781	BOVINA	SI	26.42
ES239040000225	BOVINA	SI	95.45

Porcentaje de carga ganadera con especies ovina

PUNTOS: 0,00 0.0%

<u>EXPLOTACIÓN</u>	<u>ESPECIE</u>	<u>OVINA</u>	<u>UGMs</u>
ES230240000781	BOVINA	NO	26.42
ES239040000225	BOVINA	NO	95.45

Pendiente media de la explotación

PUNTOS: 3,00 22.83%

<u>REF.</u>	<u>REFERENCIA SIGPAC</u>	<u>CULTIVO</u>	<u>DESCRIPCIÓN CULTIVO</u>	<u>S/R</u>	<u>PENDIENTE MEDIA (%)</u>	<u>SUP. PROPUESTA (ha)</u>
160000026302145	23-024-016-00009-0002	62000	PASTOS PERMANENTES DE 5 O MAS AÑOS-SIN VARIEDAD	S	22,73	0,00
160000026302147	23-024-016-00025-0011	62000	PASTOS PERMANENTES DE 5 O MAS AÑOS-SIN VARIEDAD	S	22,83	6,07



<u>APELLIDOS Y NOMBRE / RAZÓN SOCIAL</u>	<u>NIF</u>	<u>EXPEDIENTE</u>	<u>PROPUESTA</u>
DE LA CRUZ CASTILLO EMILIO	26491358G	6093768	INADMITIDO
<u>SOLICITA ACTUACIÓN 1</u>	<u>SOLICITA ACTUACIÓN 2</u>	<u>SOLICITA ACTUACIÓN 3</u>	<u>PROPUESTA ACTUACIÓN 3</u>
NO	NO	SI	INADMITIDO

DETALLE DE ACTUACIÓN 3

IMPORTES POR ANUALIDAD

	<u>SUPERFICIE PROPUESTA</u>	<u>SUPERFICIE SUBVENCIONABLE</u>	2016	2017	2018	2019	2020
IMPORTE MÁXIMO	0,00	0,00	0,00 €	0,00 €	0,00 €	0,00 €	0,00 €
IMPORTE MEDIO DE TRANSFERENCIA (€/ha)			0,00 €	0,00 €	0,00 €	0,00 €	0,00 €

INCIDENCIAS

INCIDENCIA DESCRIPCIÓN

80854	La explotación por la que solicita ayudas no se encuentra inscrita en el Censo de Dehesas de Andalucía
80856	No cumple con la superficie mínima de cultivo elegible para solicitar la operación. Sup. Resuelta:0
80866	La superficie que figura en la capa de formación adhesionada para el recinto, es inferior a la superficie por la que se solicita la ayuda para el recinto Ref:1600000026301662 Recinto:23-029-012-00001-001 Cultivo:62000 PASTOS PERMANENTES DE 5 O MAS AÑOS-SIN VARIEDAD Secano Sup. Dec. Adm.:12,4 Sup. Censo Bruta:0 Ref:1600000026301693 Recinto:23-029-012-00001-002 Cultivo:62000 PASTOS PERMANENTES DE 5 O MAS AÑOS-SIN VARIEDAD Secano Sup. Dec. Adm.:25 Sup. Censo Bruta:0
80867	Superficie resuelta para el grupo de pago menor que la mínima requerida Ref:1600000026301662 Recinto:23-029-012-00001-001 Cultivo:62000 PASTOS PERMANENTES DE 5 O MAS AÑOS-SIN VARIEDAD Secano Sup. Declarada:0 Sup. Resuelta:0 Ref:1600000026301693 Recinto:23-029-012-00001-002 Cultivo:62000 PASTOS PERMANENTES DE 5 O MAS AÑOS-SIN VARIEDAD Secano Sup. Declarada:0 Sup. Resuelta:0

DETALLE DE SUPERFICIE DE FORMACIÓN ADEHESADA EN EL CENSO DE DEHESAS

RESUMEN CRITERIOS DE SELECCIÓN

10.1.3 Conservación y mejora de pastos en sistemas de dehesas.

PUNTOS: 3,00

	PUNTOS	
Plan de Gestión Integral de Dehesas oficialmente aprobado	0,00	N
Porcentaje de superficie determinada en Red Natura 2000	0,00	0.0%
Tener suscrito o haber tenido suscrito convenio de colaboración con el proyecto LIFE+	0,00	N
Porcentaje de superficie determinada de la explotación bajo sistemas de producción integrada ganadera o producción ecológica	0,00	0.0%
Porcentaje de carga ganadera con especies rumiantes	3,00	100.0%
Porcentaje de carga ganadera con especies ovina	0,00	0.0%
Pendiente media de la explotación	0,00	0.0%



DETALLE CRITERIOS DE SELECCIÓN

10.1.3 Conservación y mejora de pastos en sistemas de dehesas. PUNTOS: 3,00

Plan de Gestión Integral de Dehesas oficialmente aprobado PUNTOS: 0,00 N

Porcentaje de superficie determinada en Red Natura 2000 PUNTOS: 0,00 0.0%

Tener suscrito o haber tenido suscrito convenio de colaboración con el proyecto LIFE+ PUNTOS: 0,00 N

Porcentaje de superficie determinada de la explotación bajo sistemas de producción integrada ganadera o producción ecológica PUNTOS: 0,00 0.0%

Porcentaje de carga ganadera con especies rumiantes PUNTOS: 3,00 100.0%

<u>EXPLOTACIÓN</u>	<u>ESPECIE</u>	<u>RUMIANTE</u>	<u>UGMs</u>
ES230290000523	CAPRINA	SI	3.66
ES239040000508	CAPRINA	SI	0
ES239040000687	CAPRINA	SI	43.33

Porcentaje de carga ganadera con especies ovina PUNTOS: 0,00 0.0%

<u>EXPLOTACIÓN</u>	<u>ESPECIE</u>	<u>OVINA</u>	<u>UGMs</u>
ES230290000523	CAPRINA	NO	3.66
ES239040000508	CAPRINA	NO	0
ES239040000687	CAPRINA	NO	43.33

Pendiente media de la explotación PUNTOS: 0,00 0.0%



<u>APELLIDOS Y NOMBRE / RAZÓN SOCIAL</u>	<u>NIF</u>	<u>EXPEDIENTE</u>	<u>PROPUESTA</u>
DE LA CRUZ FUENTES RICARDO	26228229H	6090171	ADMITIDO
<u>SOLICITA ACTUACIÓN 1</u>	<u>SOLICITA ACTUACIÓN 2</u>	<u>SOLICITA ACTUACIÓN 3</u>	<u>PROPUESTA ACTUACIÓN 3</u>
NO	NO	SI	ADMITIDO

DETALLE DE ACTUACIÓN 3

IMPORTES POR ANUALIDAD

	<u>SUPERFICIE PROPUESTA</u>	<u>SUPERFICIE SUBVENCIONABLE</u>	<u>2016</u>	<u>2017</u>	<u>2018</u>	<u>2019</u>	<u>2020</u>
IMPORTE MÁXIMO	85,49	42,75	1.831,41 €	1.831,41 €	1.831,41 €	1.831,41 €	1.831,41 €
IMPORTE MEDIO DE TRANSFERENCIA (€/ha)			21,42 €	21,42 €	21,42 €	21,42 €	21,42 €

RECINTOS PROPUESTOS

<u>REF.</u>	<u>REFERENCIA SIGPAC</u>	<u>CULTIVO</u>	<u>DESCRIPCIÓN CULTIVO</u>	<u>S/R</u>	<u>PEND. MEDIA (%)</u>	<u>SUP. DEC. (ha)</u>	<u>SUP. BRUTA (ha)</u>	<u>CAP (%)</u>	<u>SUP. NETA (ha)</u>	<u>SUP. DEC. ADMIN. (ha)</u>	<u>SUP. CAMPO (ha)</u>	<u>SUP. CALC. (ha)</u>
1600000026301768	23-094-007-00006-0001	62000	PASTOS PERMANENTES DE 5 O MAS AÑOS-SIN VARIEDAD	S	26,96	95,78	76,58	75,00	57,43	57,43		57,43
1600000026301778	23-094-007-00004-0001	62000	PASTOS PERMANENTES DE 5 O MAS AÑOS-SIN VARIEDAD	S	26,52	47,88	43,17	65,00	28,06	28,06		28,06

INCIDENCIAS

INCIDENCIA DESCRIPCIÓN

- 80861 Superficie solicitada mayor a la superficie máxima permitida para la operación.(50has)
Sup. Resuelta:85,49
- 80864 Superficie máxima determinada superior al 50% de la superficie de formación adehesada total de la dehesa
Ref: Recinto:---- Cultivo: - Sup. Resuelta:85,49 Sup. Formación Adehesada Total:85,49
- 80866 La superficie que figura en la capa de formación adehesada para el recinto, es inferior a la superficie por la que se solicita la ayuda para el recinto
Ref:1600000026301768 Recinto:23-094-007-00006-001 Cultivo:62000 PASTOS PERMANENTES DE 5 O MAS AÑOS-SIN VARIEDAD Secano Sup. Dec. Adm.:127,71 Sup. Censo Bruta:76,58
Ref:1600000026301778 Recinto:23-094-007-00004-001 Cultivo:62000 PASTOS PERMANENTES DE 5 O MAS AÑOS-SIN VARIEDAD Secano Sup. Dec. Adm.:73,66 Sup. Censo Bruta:43,17

DETALLE DE SUPERFICIE DE FORMACIÓN ADEHESADA EN EL CENSO DE DEHESAS

<u>REF.</u>	<u>REFERENCIA SIGPAC</u>	<u>SUP. BRUTA (ha)</u>	<u>CAP (%)</u>	<u>SUP. NETA (ha)</u>
1600000026301768	23-094-007-00006-0001	76,58	75,00	57,43
1600000026301778	23-094-007-00004-0001	43,17	65,00	28,06
TOTAL		119,75		85,49

RESUMEN CRITERIOS DE SELECCIÓN

10.1.3 Conservación y mejora de pastos en sistemas de dehesas.

PUNTOS: 14,00

	<u>PUNTOS</u>	
Plan de Gestión Integral de Dehesas oficialmente aprobado	0,00	N
Porcentaje de superficie determinada en Red Natura 2000	4,00	100.0%
Tener suscrito o haber tenido suscrito convenio de colaboración con el proyecto LIFE+	0,00	N
Porcentaje de superficie determinada de la explotación bajo sistemas de producción integrada ganadera o producción ecológica	4,00	100.0%
Porcentaje de carga ganadera con especies rumiantes	3,00	100.0%
Porcentaje de carga ganadera con especies ovina	0,00	0.0%
Pendiente media de la explotación	3,00	26.82%



DETALLE CRITERIOS DE SELECCIÓN

10.1.3 Conservación y mejora de pastos en sistemas de dehesas.

PUNTOS: 14,00

Plan de Gestión Integral de Dehesas oficialmente aprobado

PUNTOS: 0,00 N

Porcentaje de superficie determinada en Red Natura 2000

PUNTOS: 4,00 100.0%

<u>REF.</u>	<u>REFERENCIA SIGPAC</u>	<u>CULTIVO</u>	<u>DESCRIPCIÓN CULTIVO</u>	<u>S/R</u>	<u>SUP. PROPUESTA (ha)</u>	<u>SUP. CUMPLE (ha)</u>
160000026301778	23-094-007-00004-0001	62000	PASTOS PERMANENTES DE 5 O MAS AÑOS-SIN VARIEDAD	S	28,06	28,06
160000026301768	23-094-007-00006-0001	62000	PASTOS PERMANENTES DE 5 O MAS AÑOS-SIN VARIEDAD	S	57,43	57,43

Tener suscrito o haber tenido suscrito convenio de colaboración con el proyecto LIFE+

PUNTOS: 0,00 N

Porcentaje de superficie determinada de la explotación bajo sistemas de producción integrada ganadera o producción ecológica

PUNTOS: 4,00 100.0%

<u>REF.</u>	<u>REFERENCIA SIGPAC</u>	<u>CULTIVO</u>	<u>DESCRIPCIÓN CULTIVO</u>	<u>S/R</u>	<u>SUP. PROPUESTA (ha)</u>	<u>SUP. CUMPLE (ha)</u>
160000026301778	23-094-007-00004-0001	62000	PASTOS PERMANENTES DE 5 O MAS AÑOS-SIN VARIEDAD	S	28,06	28,06
160000026301768	23-094-007-00006-0001	62000	PASTOS PERMANENTES DE 5 O MAS AÑOS-SIN VARIEDAD	S	57,43	57,43

Porcentaje de carga ganadera con especies rumiantes

PUNTOS: 3,00 100.0%

<u>EXPLOTACIÓN</u>	<u>ESPECIE</u>	<u>RUMIANTE</u>	<u>UGMs</u>
ES230940000172	CAPRINA	SI	17.68
ES239040000761	CAPRINA	SI	104.15

Porcentaje de carga ganadera con especies ovina

PUNTOS: 0,00 0.0%

<u>EXPLOTACIÓN</u>	<u>ESPECIE</u>	<u>OVINA</u>	<u>UGMs</u>
ES230940000172	CAPRINA	NO	17.68
ES239040000761	CAPRINA	NO	104.15

Pendiente media de la explotación

PUNTOS: 3,00 26.82%

<u>REF.</u>	<u>REFERENCIA SIGPAC</u>	<u>CULTIVO</u>	<u>DESCRIPCIÓN CULTIVO</u>	<u>S/R</u>	<u>PENDIENTE MEDIA (%)</u>	<u>SUP. PROPUESTA (ha)</u>
160000026301778	23-094-007-00004-0001	62000	PASTOS PERMANENTES DE 5 O MAS AÑOS-SIN VARIEDAD	S	26,52	28,06
160000026301768	23-094-007-00006-0001	62000	PASTOS PERMANENTES DE 5 O MAS AÑOS-SIN VARIEDAD	S	26,96	57,43



<u>APELLIDOS Y NOMBRE / RAZÓN SOCIAL</u>	<u>NIF</u>	<u>EXPEDIENTE</u>	<u>PROPUESTA</u>
DE LAZARO NOREÑA LAZARO	51109535Q	6094690	ADMITIDO
<u>SOLICITA ACTUACIÓN 1</u>	<u>SOLICITA ACTUACIÓN 2</u>	<u>PROPUESTA ACTUACIÓN 2</u>	<u>SOLICITA ACTUACIÓN 3</u>
NO	SI	ADMITIDO	NO

DETALLE DE ACTUACIÓN 2

IMPORTE POR ANUALIDAD

	<u>SUPERFICIE PROPUESTA</u>	<u>SUPERFICIE SUBVENCIONABLE</u>	<u>2016</u>	<u>2017</u>	<u>2018</u>	<u>2019</u>	<u>2020</u>
IMPORTE MÁXIMO	40,52	40,52	3.845,75 €	3.845,75 €	3.845,75 €	3.845,75 €	3.845,75 €
IMPORTE MEDIO DE TRANSFERENCIA (€/ha)			94,91 €	94,91 €	94,91 €	94,91 €	94,91 €

RECINTOS PROPUESTOS

<u>REF.</u>	<u>REFERENCIA SIGPAC</u>	<u>CULTIVO</u>	<u>DESCRIPCIÓN CULTIVO</u>	<u>S/R</u>	<u>PEND. MEDIA (%)</u>	<u>SUP. DEC. (ha)</u>	<u>SUP. BRUTA (ha)</u>	<u>CAP (%)</u>	<u>SUP. NETA (ha)</u>	<u>SUP. DEC. ADMIN. (ha)</u>	<u>SUP. CAMPO (ha)</u>	<u>SUP. CALC. (ha)</u>
1600000026304405	23-011-025-00014-0029	62000	PASTOS PERMANENTES DE 5 O MAS AÑOS-SIN VARIEDAD	S	21,53	5,95	7,00	85,00	5,95	5,95		3,85
1600000026304408	23-011-025-00014-0028	62000	PASTOS PERMANENTES DE 5 O MAS AÑOS-SIN VARIEDAD	S	38,01	10,92	9,32	100,00	9,32	9,32		9,32
1600000026304411	23-011-025-00014-0016	62000	PASTOS PERMANENTES DE 5 O MAS AÑOS-SIN VARIEDAD	S	33,07	12,49	39,37	25,00	9,84	9,84		9,84
1600000026304418	23-011-025-00014-0016	62000	PASTOS PERMANENTES DE 5 O MAS AÑOS-SIN VARIEDAD	S	33,07	17,51	20,60	85,00	17,51	17,51		17,51

INCIDENCIAS

INCIDENCIA DESCRIPCIÓN

- 224 La superficie de cruce total de productos de la agrupación Pastos permanentes sobre un mismo recinto en una misma solicitud, no puede superar la superficie total admisible de pastos.
 Ref:1600000026304405 Recinto:23-011-025-00014-029 Cultivo:62000 PASTOS PERMANENTES DE 5 O MAS AÑOS-SIN VARIEDAD Secano Superficie admisible de pastos del recinto según SIGPAC.:385 Suma de superficies de cruce netas declaradas para este recinto por el solicitante.:595 Exceso de superficie (Hectáreas):2,1
- 80866 La superficie que figura en la capa de formación adhesionada para el recinto, es inferior a la superficie por la que se solicita la ayuda para el recinto
 Ref:1600000026304408 Recinto:23-011-025-00014-028 Cultivo:62000 PASTOS PERMANENTES DE 5 O MAS AÑOS-SIN VARIEDAD Secano Sup. Dec. Adm.:10,92 Sup. Censo Bruta:9,32
 Ref:1600000026304411 Recinto:23-011-025-00014-016 Cultivo:62000 PASTOS PERMANENTES DE 5 O MAS AÑOS-SIN VARIEDAD Secano Sup. Dec. Adm.:49,94 Sup. Censo Bruta:39,37

DETALLE DE SUPERFICIE DE FORMACIÓN ADEHESADA EN EL CENSO DE DEHESAS

<u>REF.</u>	<u>REFERENCIA SIGPAC</u>	<u>SUP. BRUTA (ha)</u>	<u>CAP (%)</u>	<u>SUP. NETA (ha)</u>
1600000026304404	23-011-025-00014-0004	0,87	75,00	0,65
1600000026304405	23-011-025-00014-0029	7,00	85,00	5,95
1600000026304406	23-011-025-00014-0016	0,05	100,00	0,05
1600000026304407	23-011-025-00014-0016	2,07	35,00	0,72
1600000026304408	23-011-025-00014-0028	9,32	100,00	9,32
1600000026304409	23-011-025-00014-0028	1,79	0,00	0,00
1600000026304410	23-011-025-00014-0016	13,48	65,00	8,76
1600000026304411	23-011-025-00014-0016	39,37	25,00	9,84
1600000026304412	23-011-025-00014-0028	22,72	100,00	22,72
1600000026304413	23-011-025-00014-0016	18,64	100,00	18,64
1600000026304414	23-011-025-00014-0016	19,38	100,00	19,38
1600000026304415	23-011-025-00014-0016	14,20	0,00	0,00
1600000026304416	23-011-025-00014-0016	0,67	0,00	0,00
1600000026304417	23-011-025-00014-0016	2,13	0,00	0,00
1600000026304418	23-011-025-00014-0016	20,60	85,00	17,51
TOTAL		172,29		113,54



RESUMEN CRITERIOS DE SELECCIÓN

10.1.3 Conservación y mejora de pastos en sistemas de dehesas.

PUNTOS: 12,00

	PUNTOS	
Plan de Gestión Integral de Dehesas oficialmente aprobado	0,00	N
Porcentaje de superficie determinada en Red Natura 2000	4,00	100.0%
Tener suscrito o haber tenido suscrito convenio de colaboración con el proyecto LIFE+	0,00	N
Porcentaje de superficie determinada de la explotación bajo sistemas de producción integrada ganadera o producción ecológica	4,00	100.0%
Porcentaje de carga ganadera con especies rumiantes	1,00	57.34%
Porcentaje de carga ganadera con especies ovina	0,00	0.0%
Pendiente media de la explotación	3,00	33.11%

DETALLE CRITERIOS DE SELECCIÓN

10.1.3 Conservación y mejora de pastos en sistemas de dehesas.

PUNTOS: 12,00

						PUNTOS:	
Plan de Gestión Integral de Dehesas oficialmente aprobado						0,00	N
Porcentaje de superficie determinada en Red Natura 2000						4,00	100.0%
REF.	REFERENCIA SIGPAC	CULTIVO	DESCRIPCIÓN CULTIVO	S/R	SUP. PROPUESTA (ha)	SUP. CUMPLE (ha)	
1600000026304411	23-011-025-00014-0016	62000	PASTOS PERMANENTES DE 5 O MAS AÑOS-SIN VARIEDAD	S	9,84	9,84	
1600000026304418	23-011-025-00014-0016	62000	PASTOS PERMANENTES DE 5 O MAS AÑOS-SIN VARIEDAD	S	17,51	17,51	
1600000026304408	23-011-025-00014-0028	62000	PASTOS PERMANENTES DE 5 O MAS AÑOS-SIN VARIEDAD	S	9,32	9,32	
1600000026304405	23-011-025-00014-0029	62000	PASTOS PERMANENTES DE 5 O MAS AÑOS-SIN VARIEDAD	S	3,85	3,85	
Tener suscrito o haber tenido suscrito convenio de colaboración con el proyecto LIFE+						0,00	N
Porcentaje de superficie determinada de la explotación bajo sistemas de producción integrada ganadera o producción ecológica						4,00	100.0%
REF.	REFERENCIA SIGPAC	CULTIVO	DESCRIPCIÓN CULTIVO	S/R	SUP. PROPUESTA (ha)	SUP. CUMPLE (ha)	
1600000026304418	23-011-025-00014-0016	62000	PASTOS PERMANENTES DE 5 O MAS AÑOS-SIN VARIEDAD	S	17,51	17,51	
1600000026304411	23-011-025-00014-0016	62000	PASTOS PERMANENTES DE 5 O MAS AÑOS-SIN VARIEDAD	S	9,84	9,84	
1600000026304408	23-011-025-00014-0028	62000	PASTOS PERMANENTES DE 5 O MAS AÑOS-SIN VARIEDAD	S	9,32	9,32	
1600000026304405	23-011-025-00014-0029	62000	PASTOS PERMANENTES DE 5 O MAS AÑOS-SIN VARIEDAD	S	3,85	3,85	

Porcentaje de carga ganadera con especies rumiantes

PUNTOS: 1,00 57.34%

EXPLORACIÓN	ESPECIE	RUMIANTE	UGMs
ES230110000119	BOVINA	SI	28.78
ES230110000119	CAPRINA	SI	0
ES230110000119	PORCINO	NO	21.41

Porcentaje de carga ganadera con especies ovina

PUNTOS: 0,00 0.0%

EXPLORACIÓN	ESPECIE	OVINA	UGMs
ES230110000119	BOVINA	NO	28.78
ES230110000119	CAPRINA	NO	0
ES230110000119	PORCINO	NO	21.41

Pendiente media de la explotación

PUNTOS: 3,00 33.11%

REF.	REFERENCIA SIGPAC	CULTIVO	DESCRIPCIÓN CULTIVO	S/R	PENDIENTE		SUP.
					MEDIA (%)	PROPUESTA (ha)	
160000026304418	23-011-025-00014-0016	62000	PASTOS PERMANENTES DE 5 O MAS AÑOS-SIN VARIEDAD	S	33,07		17,51
160000026304411	23-011-025-00014-0016	62000	PASTOS PERMANENTES DE 5 O MAS AÑOS-SIN VARIEDAD	S	33,07		9,84
160000026304408	23-011-025-00014-0028	62000	PASTOS PERMANENTES DE 5 O MAS AÑOS-SIN VARIEDAD	S	38,01		9,32
160000026304405	23-011-025-00014-0029	62000	PASTOS PERMANENTES DE 5 O MAS AÑOS-SIN VARIEDAD	S	21,53		3,85



<u>APELLIDOS Y NOMBRE / RAZÓN SOCIAL</u>	<u>NIF</u>	<u>EXPEDIENTE</u>	<u>PROPUESTA</u>
DE LAZARO TORRES LAZARO	05383514L	6094698	ADMITIDO
<u>SOLICITA ACTUACIÓN 1</u>	<u>SOLICITA ACTUACIÓN 2</u>	<u>PROPUESTA ACTUACIÓN 2</u>	<u>SOLICITA ACTUACIÓN 3</u>
NO	SI	ADMITIDO	NO

DETALLE DE ACTUACIÓN 2

IMPORTE POR ANUALIDAD

	<u>SUPERFICIE PROPUESTA</u>	<u>SUPERFICIE SUBVENCIONABLE</u>	<u>2016</u>	<u>2017</u>	<u>2018</u>	<u>2019</u>	<u>2020</u>
IMPORTE MÁXIMO	1,24	1,24	117,69 €	117,69 €	117,69 €	117,69 €	117,69 €
IMPORTE MEDIO DE TRANSFERENCIA (€/ha)			94,91 €	94,91 €	94,91 €	94,91 €	94,91 €

INCIDENCIAS

INCIDENCIA DESCRIPCIÓN

224	La superficie de cruce total de productos de la agrupación Pastos permanentes sobre un mismo recinto en una misma solicitud, no puede superar la superficie total admisible de pastos. Ref:1600000026302397 Recinto:23-011-025-00002-001 Cultivo:62000 PASTOS PERMANENTES DE 5 O MAS AÑOS-SIN VARIEDAD Secano Superficie admisible de pastos del recinto según SIGPAC.:3337 Suma de superficies de cruce netas declaradas para este recinto por el solicitante.:5230 Exceso de superficie (Hectáreas):18,93
80856	No cumple con la superficie mínima de cultivo elegible para solicitar la operación. Sup. Resuelta:1,46
80866	La superficie que figura en la capa de formación adhesionada para el recinto, es inferior a la superficie por la que se solicita la ayuda para el recinto Ref:1600000026302397 Recinto:23-011-025-00002-001 Cultivo:62000 PASTOS PERMANENTES DE 5 O MAS AÑOS-SIN VARIEDAD Secano Sup. Dec. Adm.:41,95 Sup. Censo Bruta:23,73
80867	Superficie resuelta para el grupo de pago menor que la mínima requerida Ref:1600000026302397 Recinto:23-011-025-00002-001 Cultivo:62000 PASTOS PERMANENTES DE 5 O MAS AÑOS-SIN VARIEDAD Secano Sup. Declarada:20,17 Sup. Resuelta:1,24

DETALLE DE SUPERFICIE DE FORMACIÓN ADEHESADA EN EL CENSO DE DEHESAS

<u>REF.</u>	<u>REFERENCIA SIGPAC</u>	<u>SUP. BRUTA (ha)</u>	<u>CAP (%)</u>	<u>SUP. NETA (ha)</u>
1600000026302395	23-011-025-00002-0001	4,38	55,00	2,41
1600000026302396	23-011-025-00002-0001	0,43	0,00	0,00
1600000026302397	23-011-025-00002-0001	23,73	85,00	20,17
TOTAL		28,54		22,58

RESUMEN CRITERIOS DE SELECCIÓN

10.1.3 Conservación y mejora de pastos en sistemas de dehesas. PUNTOS: 1,00

	<u>PUNTOS</u>	
Plan de Gestión Integral de Dehesas oficialmente aprobado	0,00	N
Porcentaje de superficie determinada en Red Natura 2000	0,00	0.0%
Tener suscrito o haber tenido suscrito convenio de colaboración con el proyecto LIFE+	0,00	N
Porcentaje de superficie determinada de la explotación bajo sistemas de producción integrada ganadera o producción ecológica	0,00	0.0%
Porcentaje de carga ganadera con especies rumiantes	1,00	59.68%
Porcentaje de carga ganadera con especies ovina	0,00	0.0%
Pendiente media de la explotación	0,00	0.0%



DETALLE CRITERIOS DE SELECCIÓN

10.1.3 Conservación y mejora de pastos en sistemas de dehesas.

PUNTOS: 1,00

Plan de Gestión Integral de Dehesas oficialmente aprobado

PUNTOS: 0,00 N

Porcentaje de superficie determinada en Red Natura 2000

PUNTOS: 0,00 0.0%

Tener suscrito o haber tenido suscrito convenio de colaboración con el proyecto LIFE+

PUNTOS: 0,00 N

Porcentaje de superficie determinada de la explotación bajo sistemas de producción integrada ganadera o producción ecológica

PUNTOS: 0,00 0.0%

Porcentaje de carga ganadera con especies rumiantes

PUNTOS: 1,00 59.68%

<u>EXPLOTACIÓN</u>	<u>ESPECIE</u>	<u>RUMIANTE</u>	<u>UGMs</u>
ES230110000381	BOVINA	SI	12.97
ES230110000381	PORCINO	NO	8.76

Porcentaje de carga ganadera con especies ovina

PUNTOS: 0,00 0.0%

<u>EXPLOTACIÓN</u>	<u>ESPECIE</u>	<u>OVINA</u>	<u>UGMs</u>
ES230110000381	BOVINA	NO	12.97
ES230110000381	PORCINO	NO	8.76

Pendiente media de la explotación

PUNTOS: 0,00 0.0%



<u>APELLIDOS Y NOMBRE / RAZÓN SOCIAL</u>	<u>NIF</u>	<u>EXPEDIENTE</u>	<u>PROPUESTA</u>
DE LAZARO TORRES MARIA LUISA	05373967V	6092991	ADMITIDO
<u>SOLICITA ACTUACIÓN 1</u>	<u>SOLICITA ACTUACIÓN 2</u>	<u>PROPUESTA ACTUACIÓN 2</u>	<u>SOLICITA ACTUACIÓN 3</u>
NO	SI	ADMITIDO	NO

DETALLE DE ACTUACIÓN 2

IMPORTES POR ANUALIDAD

	<u>SUPERFICIE PROPUESTA</u>	<u>SUPERFICIE SUBVENCIONABLE</u>	<u>2016</u>	<u>2017</u>	<u>2018</u>	<u>2019</u>	<u>2020</u>
IMPORTE MÁXIMO	7,83	7,83	743,15 €	743,15 €	743,15 €	743,15 €	743,15 €
IMPORTE MEDIO DE TRANSFERENCIA (€/ha)			94,91 €	94,91 €	94,91 €	94,91 €	94,91 €

INCIDENCIAS

INCIDENCIA DESCRIPCIÓN

224	La superficie de cruce total de productos de la agrupación Pastos permanentes sobre un mismo recinto en una misma solicitud, no puede superar la superficie total admisible de pastos. Ref:1600000026304319 Recinto:23-011-025-00002-002 Cultivo:62000 PASTOS PERMANENTES DE 5 O MAS AÑOS-SIN VARIEDAD Secano Superficie admisible de pastos del recinto según SIGPAC.:2019 Suma de superficies de cruce netas declaradas para este recinto por el solicitante.:2375 Exceso de superficie (Hectáreas):3,56
80856	No cumple con la superficie mínima de cultivo elegible para solicitar la operación. Sup. Resuelta:7,83
80866	La superficie que figura en la capa de formación adhesionada para el recinto, es inferior a la superficie por la que se solicita la ayuda para el recinto Ref:1600000026304319 Recinto:23-011-025-00002-002 Cultivo:62000 PASTOS PERMANENTES DE 5 O MAS AÑOS-SIN VARIEDAD Secano Sup. Dec. Adm.:11,74 Sup. Censo Bruta:11,39
80867	Superficie resuelta para el grupo de pago menor que la mínima requerida Ref:1600000026304319 Recinto:23-011-025-00002-002 Cultivo:62000 PASTOS PERMANENTES DE 5 O MAS AÑOS-SIN VARIEDAD Secano Sup. Declarada:11,39 Sup. Resuelta:7,83

DETALLE DE SUPERFICIE DE FORMACIÓN ADEHESADA EN EL CENSO DE DEHESAS

<u>REF.</u>	<u>REFERENCIA SIGPAC</u>	<u>SUP. BRUTA (ha)</u>	<u>CAP (%)</u>	<u>SUP. NETA (ha)</u>
1600000026304319	23-011-025-00002-0002	11,39	100,00	11,39
1600000026304320	23-011-025-00002-0002	10,36	100,00	10,36
TOTAL		21,75		21,75

RESUMEN CRITERIOS DE SELECCIÓN

10.1.3 Conservación y mejora de pastos en sistemas de dehesas.

PUNTOS: 2,00

	<u>PUNTOS</u>	
Plan de Gestión Integral de Dehesas oficialmente aprobado	0,00	N
Porcentaje de superficie determinada en Red Natura 2000	0,00	0.0%
Tener suscrito o haber tenido suscrito convenio de colaboración con el proyecto LIFE+	0,00	N
Porcentaje de superficie determinada de la explotación bajo sistemas de producción integrada ganadera o producción ecológica	0,00	0.0%
Porcentaje de carga ganadera con especies rumiantes	2,00	88.27%
Porcentaje de carga ganadera con especies ovina	0,00	0.0%
Pendiente media de la explotación	0,00	0.0%



DETALLE CRITERIOS DE SELECCIÓN

10.1.3 Conservación y mejora de pastos en sistemas de dehesas.

PUNTOS: 2,00

Plan de Gestión Integral de Dehesas oficialmente aprobado

PUNTOS: 0,00 N

Porcentaje de superficie determinada en Red Natura 2000

PUNTOS: 0,00 0.0%

Tener suscrito o haber tenido suscrito convenio de colaboración con el proyecto LIFE+

PUNTOS: 0,00 N

Porcentaje de superficie determinada de la explotación bajo sistemas de producción integrada ganadera o producción ecológica

PUNTOS: 0,00 0.0%

Porcentaje de carga ganadera con especies rumiantes

PUNTOS: 2,00 88.27%

<u>EXPLOTACIÓN</u>	<u>ESPECIE</u>	<u>RUMIANTE</u>	<u>UGMs</u>
ES230110000117	BOVINA	SI	17.99
ES230110000117	PORCINO	NO	2.39

Porcentaje de carga ganadera con especies ovina

PUNTOS: 0,00 0.0%

<u>EXPLOTACIÓN</u>	<u>ESPECIE</u>	<u>OVINA</u>	<u>UGMs</u>
ES230110000117	BOVINA	NO	17.99
ES230110000117	PORCINO	NO	2.39

Pendiente media de la explotación

PUNTOS: 0,00 0.0%



<u>APELLIDOS Y NOMBRE / RAZÓN SOCIAL</u>	<u>NIF</u>	<u>EXPEDIENTE</u>	<u>PROPUESTA</u>
DIAZ PEREZ CARLOS	52546118L	6059202	ADMITIDO
<u>SOLICITA ACTUACIÓN 1</u>	<u>SOLICITA ACTUACIÓN 2</u>	<u>PROPUESTA ACTUACIÓN 2</u>	<u>SOLICITA ACTUACIÓN 3</u>
NO	SI	ADMITIDO	NO

DETALLE DE ACTUACIÓN 2

IMPORTES POR ANUALIDAD

	<u>SUPERFICIE PROPUESTA</u>	<u>SUPERFICIE SUBVENCIONABLE</u>	<u>2016</u>	<u>2017</u>	<u>2018</u>	<u>2019</u>	<u>2020</u>
IMPORTE MÁXIMO	28,59	28,59	2.713,48 €	2.713,48 €	2.713,48 €	2.713,48 €	2.713,48 €
IMPORTE MEDIO DE TRANSFERENCIA (€/ha)			94,91 €	94,91 €	94,91 €	94,91 €	94,91 €

RECINTOS PROPUESTOS

<u>REF.</u>	<u>REFERENCIA SIGPAC</u>	<u>CULTIVO</u>	<u>DESCRIPCIÓN CULTIVO</u>	<u>S/R</u>	<u>PEND. MEDIA (%)</u>	<u>SUP. DEC. (ha)</u>	<u>SUP. BRUTA (ha)</u>	<u>CAP (%)</u>	<u>SUP. NETA (ha)</u>	<u>SUP. DEC. ADMIN. (ha)</u>	<u>SUP. CAMPO (ha)</u>	<u>SUP. CALC. (ha)</u>
1500000016165882	23-005-029-00015-0001	62000	PASTOS PERMANENTES DE 5 O MAS AÑOS-SIN VARIEDAD	S	14,45	25,59	30,63	75,00	22,98	22,98		22,98
1600000003560704	23-005-029-00015-0002	62000	PASTOS PERMANENTES DE 5 O MAS AÑOS-SIN VARIEDAD	S	9,83	16,38	15,89	35,00	5,56	5,56		5,56
1600000008565640	23-005-031-00017-0013	62000	PASTOS PERMANENTES DE 5 O MAS AÑOS-SIN VARIEDAD	S	20,04	7,67	0,07	85,00	0,06	0,06		0,05

INCIDENCIAS

INCIDENCIA DESCRIPCIÓN

224	La superficie de cruce total de productos de la agrupación Pastos permanentes sobre un mismo recinto en una misma solicitud, no puede superar la superficie total admisible de pastos. Ref:1600000008565640 Recinto:23-005-031-00017-013 Cultivo:62000 PASTOS PERMANENTES DE 5 O MAS AÑOS-SIN VARIEDAD Secano Superficie admisible de pastos del recinto según SIGPAC.:2486 Suma de superficies de cruce netas declaradas para este recinto por el solicitante.:2487 Exceso de superficie (Hectáreas):0,01
80866	La superficie que figura en la capa de formación adhesionada para el recinto, es inferior a la superficie por la que se solicita la ayuda para el recinto Ref:1500000016165882 Recinto:23-005-029-00015-001 Cultivo:62000 PASTOS PERMANENTES DE 5 O MAS AÑOS-SIN VARIEDAD Secano Sup. Dec. Adm.:34,12 Sup. Censo Bruta:30,63 Ref:1600000003560704 Recinto:23-005-029-00015-002 Cultivo:62000 PASTOS PERMANENTES DE 5 O MAS AÑOS-SIN VARIEDAD Secano Sup. Dec. Adm.:46,79 Sup. Censo Bruta:15,89 Ref:1600000008565640 Recinto:23-005-031-00017-013 Cultivo:62000 PASTOS PERMANENTES DE 5 O MAS AÑOS-SIN VARIEDAD Secano Sup. Dec. Adm.:9,02 Sup. Censo Bruta:0,07



DETALLE DE SUPERFICIE DE FORMACIÓN ADEHESADA EN EL CENSO DE DEHESAS

REF.	REFERENCIA SIGPAC	SUP. BRUTA (ha)	CAP (%)	SUP. NETA (ha)
1500000016165882	23-005-029-00015-0001	30,63	75,00	22,98
1500000016166231	23-005-031-00051-0001	29,68	100,00	29,68
1500000024841526	23-005-031-00050-0014	4,84	45,00	2,18
1600000003560704	23-005-029-00015-0002	15,89	35,00	5,56
1600000003560923	23-005-031-00017-0004	0,40	25,00	0,10
1600000003560928	23-005-031-00017-0006	0,05	25,00	0,01
1600000003560930	23-005-031-00017-0007	1,28	55,00	0,70
1600000003560938	23-005-031-00025-0008	0,05	35,00	0,02
1600000003560940	23-005-031-00025-0009	0,13	35,00	0,05
1600000003560943	23-005-031-00025-0010	0,19	35,00	0,07
1600000003561056	23-005-031-00050-0015	2,08	100,00	2,08
1600000003561060	23-005-031-00050-0015	3,12	100,00	3,12
1600000003561064	23-005-031-00050-0016	18,34	100,00	18,34
1600000003561065	23-005-031-00050-0016	3,90	100,00	3,90
1600000003561067	23-005-031-00050-0016	2,01	100,00	2,01
1600000003561070	23-005-031-00050-0016	2,82	100,00	2,82
1600000003561087	23-005-031-00051-0003	0,15	100,00	0,15
1600000008565632	23-005-031-00017-0009	2,91	100,00	2,91
1600000008565635	23-005-031-00017-0012	0,99	45,00	0,44
1600000008565638	23-005-031-00017-0013	5,41	85,00	4,60
1600000008565640	23-005-031-00017-0013	0,07	85,00	0,06
1600000008565642	23-005-031-00017-0014	3,90	45,00	1,75
1600000008565647	23-005-031-00017-0018	0,16	0,00	0,00
1600000008565655	23-005-031-00018-0001	2,40	100,00	2,40
1600000008565659	23-005-031-00018-0003	9,57	75,00	7,18
1600000008565664	23-005-031-00018-0004	0,79	100,00	0,79
1600000008565669	23-005-031-00018-0005	1,22	100,00	1,22
1600000008565674	23-005-031-00018-0006	0,09	100,00	0,09
1600000008565679	23-005-031-00018-0008	0,90	85,00	0,76
1600000008565683	23-005-031-00018-0009	0,21	85,00	0,18
1600000008565688	23-005-031-00018-0010	0,23	85,00	0,19
1600000008565693	23-005-031-00018-0011	0,30	100,00	0,30
1600000008565699	23-005-031-00018-0013	2,25	75,00	1,68
1600000008565722	23-005-031-00025-0001	37,62	100,00	37,62
1600000008565730	23-005-031-00025-0001	2,75	100,00	2,75
1600000008565734	23-005-031-00025-0001	2,36	100,00	2,36
1600000008565739	23-005-031-00025-0003	0,38	0,00	0,00
1600000008565747	23-005-031-00025-0006	1,50	85,00	1,28
1600000008565749	23-005-031-00025-0007	0,28	35,00	0,10
1600000011111547	23-005-031-00050-0003	0,48	100,00	0,48
TOTAL		192,33		162,91

RESUMEN CRITERIOS DE SELECCIÓN

10.1.3 Conservación y mejora de pastos en sistemas de dehesas.

PUNTOS: 6,00

	<u>PUNTOS</u>	
Plan de Gestión Integral de Dehesas oficialmente aprobado	0,00	N
Porcentaje de superficie determinada en Red Natura 2000	4,00	100.0%
Tener suscrito o haber tenido suscrito convenio de colaboración con el proyecto LIFE+	0,00	N
Porcentaje de superficie determinada de la explotación bajo sistemas de producción integrada ganadera o producción ecológica	0,00	0.0%
Porcentaje de carga ganadera con especies rumiantes	0,00	45.04%
Porcentaje de carga ganadera con especies ovina	0,00	0.0%
Pendiente media de la explotación	2,00	13.56%

DETALLE CRITERIOS DE SELECCIÓN

10.1.3 Conservación y mejora de pastos en sistemas de dehesas.

PUNTOS: 6,00

Plan de Gestión Integral de Dehesas oficialmente aprobado

PUNTOS: 0,00 N

Porcentaje de superficie determinada en Red Natura 2000

PUNTOS: 4,00 100.0%

REF.	REFERENCIA SIGPAC	CULTIVO	DESCRIPCIÓN CULTIVO	S/R	SUP. PROPUESTA (ha)	SUP. CUMPLE (ha)
1500000016165882	23-005-029-00015-0001	62000	PASTOS PERMANENTES DE 5 O MAS AÑOS-SIN VARIEDAD	S	22,98	22,98
1600000003560704	23-005-029-00015-0002	62000	PASTOS PERMANENTES DE 5 O MAS AÑOS-SIN VARIEDAD	S	5,56	5,56
1600000008565640	23-005-031-00017-0013	62000	PASTOS PERMANENTES DE 5 O MAS AÑOS-SIN VARIEDAD	S	0,05	0,05

Tener suscrito o haber tenido suscrito convenio de colaboración con el proyecto LIFE+

PUNTOS: 0,00 N

Porcentaje de superficie determinada de la explotación bajo sistemas de producción integrada ganadera o producción ecológica

PUNTOS: 0,00 0.0%

REF.	REFERENCIA SIGPAC	CULTIVO	DESCRIPCIÓN CULTIVO	S/R	SUP. PROPUESTA (ha)	SUP. CUMPLE (ha)
1500000016165882	23-005-029-00015-0001	62000	PASTOS PERMANENTES DE 5 O MAS AÑOS-SIN VARIEDAD	S	22,98	0,00
1600000003560704	23-005-029-00015-0002	62000	PASTOS PERMANENTES DE 5 O MAS AÑOS-SIN VARIEDAD	S	5,56	0,00
1600000008565640	23-005-031-00017-0013	62000	PASTOS PERMANENTES DE 5 O MAS AÑOS-SIN VARIEDAD	S	0,05	0,00

Porcentaje de carga ganadera con especies rumiantes

PUNTOS: 0,00 45.04%

EXPLOTACIÓN	ESPECIE	RUMIANTE	UGMs
ES230050000181	PORCINO	NO	67.94
ES230050000544	CAPRINA	SI	98.06
ES230050000544	PORCINO	NO	51.72

Porcentaje de carga ganadera con especies ovina

PUNTOS: 0,00 0.0%

EXPLOTACIÓN	ESPECIE	OVINA	UGMs
ES230050000181	PORCINO	NO	67.94
ES230050000544	CAPRINA	NO	98.06
ES230050000544	PORCINO	NO	51.72

Pendiente media de la explotación

PUNTOS: 2,00 13.56%

REF.	REFERENCIA SIGPAC	CULTIVO	DESCRIPCIÓN CULTIVO	S/R	PENDIENTE MEDIA (%)	SUP. PROPUESTA (ha)
1500000016165882	23-005-029-00015-0001	62000	PASTOS PERMANENTES DE 5 O MAS AÑOS-SIN VARIEDAD	S	14,45	22,98
1600000003560704	23-005-029-00015-0002	62000	PASTOS PERMANENTES DE 5 O MAS AÑOS-SIN VARIEDAD	S	9,83	5,56
1600000008565640	23-005-031-00017-0013	62000	PASTOS PERMANENTES DE 5 O MAS AÑOS-SIN VARIEDAD	S	20,04	0,05



<u>APELLIDOS Y NOMBRE / RAZÓN SOCIAL</u>	<u>NIF</u>	<u>EXPEDIENTE</u>	<u>PROPUESTA</u>
ENCOFRADOS NIESAN S.L.	B79434387	6055857	ADMITIDO
<u>SOLICITA ACTUACIÓN 1</u>	<u>SOLICITA ACTUACIÓN 2</u>	<u>PROPUESTA ACTUACIÓN 2</u>	<u>SOLICITA ACTUACIÓN 3</u>
NO	SI	ADMITIDO	NO

DETALLE DE ACTUACIÓN 2

IMPORTES POR ANUALIDAD

	<u>SUPERFICIE PROPUESTA</u>	<u>SUPERFICIE SUBVENCIONABLE</u>	<u>2016</u>	<u>2017</u>	<u>2018</u>	<u>2019</u>	<u>2020</u>
IMPORTE MÁXIMO	48,04	48,04	4.559,48 €	4.559,48 €	4.559,48 €	4.559,48 €	4.559,48 €
IMPORTE MEDIO DE TRANSFERENCIA (€/ha)			94,91 €	94,91 €	94,91 €	94,91 €	94,91 €

RECINTOS PROPUESTOS

<u>REF.</u>	<u>REFERENCIA SIGPAC</u>	<u>CULTIVO</u>	<u>DESCRIPCIÓN CULTIVO</u>	<u>S/R</u>	<u>PEND. MEDIA (%)</u>	<u>SUP. DEC. (ha)</u>	<u>SUP. BRUTA (ha)</u>	<u>CAP (%)</u>	<u>SUP. NETA (ha)</u>	<u>SUP. DEC. ADMIN. (ha)</u>	<u>SUP. CAMPO (ha)</u>	<u>SUP. CALC. (ha)</u>
1600000026323283	23-011-023-00008-0002	62000	PASTOS PERMANENTES DE 5 O MAS AÑOS-SIN VARIEDAD	S	31,88	0,00	0,00	0,00	0,00	0,00	0,00	0,00
1600000026323340	23-011-024-00032-0026	62000	PASTOS PERMANENTES DE 5 O MAS AÑOS-SIN VARIEDAD	S	25,31	8,32	9,79	85,00	8,32	8,32		8,32
1600000026323348	23-011-025-00011-0007	62000	PASTOS PERMANENTES DE 5 O MAS AÑOS-SIN VARIEDAD	S	20,60	18,80	18,80	100,00	18,80	18,80		18,80
1600000026323349	23-011-025-00011-0007	62000	PASTOS PERMANENTES DE 5 O MAS AÑOS-SIN VARIEDAD	S	20,60	0,83	0,00	100,00	0,00	0,00		0,00
1600000026323350	23-011-025-00011-0007	62000	PASTOS PERMANENTES DE 5 O MAS AÑOS-SIN VARIEDAD	S	20,60	0,01	0,00	100,00	0,00	0,00		0,00
1600000026323416	23-011-024-00032-0023	62000	PASTOS PERMANENTES DE 5 O MAS AÑOS-SIN VARIEDAD	S	18,49	2,32	2,73	85,00	2,32	2,32		2,32
1600000026323417	23-011-024-00032-0023	62000	PASTOS PERMANENTES DE 5 O MAS AÑOS-SIN VARIEDAD	S	18,49	0,07	0,08	85,00	0,07	0,07		0,07
1600000026323437	23-011-024-00001-0003	62000	PASTOS PERMANENTES DE 5 O MAS AÑOS-SIN VARIEDAD	S	23,97	16,12	18,96	85,00	16,11	16,11		16,11
1600000026323438	23-011-024-00001-0003	62000	PASTOS PERMANENTES DE 5 O MAS AÑOS-SIN VARIEDAD	S	23,97	0,38	0,00	85,00	0,00	0,00		0,00
1600000026323440	23-011-024-00032-0018	62000	PASTOS PERMANENTES DE 5 O MAS AÑOS-SIN VARIEDAD	S	17,13	0,07	0,07	100,00	0,07	0,07		0,07
1600000026323443	23-011-024-00001-0003	62000	PASTOS PERMANENTES DE 5 O MAS AÑOS-SIN VARIEDAD	S	23,97	1,41	1,66	85,00	1,41	1,41		1,41
1600000026323450	23-011-024-00032-0018	62000	PASTOS PERMANENTES DE 5 O MAS AÑOS-SIN VARIEDAD	S	17,13	0,94	0,94	100,00	0,94	0,94		0,94

INCIDENCIAS

INCIDENCIA DESCRIPCIÓN

80866 La superficie que figura en la capa de formación adhesionada para el recinto, es inferior a la superficie por la que se solicita la ayuda para el recinto
 Ref:1600000026323283 Recinto:23-011-023-00008-002 Cultivo:62000 PASTOS PERMANENTES DE 5 O MAS AÑOS-SIN VARIEDAD Secano Sup. Dec. Adm.:0,71 Sup. Censo Bruta:0
 Ref:1600000026323349 Recinto:23-011-025-00011-0007 Cultivo:62000 PASTOS PERMANENTES DE 5 O MAS AÑOS-SIN VARIEDAD Secano Sup. Dec. Adm.:0,83 Sup. Censo Bruta:0
 Ref:1600000026323350 Recinto:23-011-025-00011-0007 Cultivo:62000 PASTOS PERMANENTES DE 5 O MAS AÑOS-SIN VARIEDAD Secano Sup. Dec. Adm.:0,01 Sup. Censo Bruta:0
 Ref:1600000026323438 Recinto:23-011-024-00001-003 Cultivo:62000 PASTOS PERMANENTES DE 5 O MAS AÑOS-SIN VARIEDAD Secano Sup. Dec. Adm.:0,45 Sup. Censo Bruta:0



DETALLE DE SUPERFICIE DE FORMACIÓN ADEHESADA EN EL CENSO DE DEHESAS

REF.	REFERENCIA SIGPAC	SUP. BRUTA (ha)	CAP (%)	SUP. NETA (ha)
160000026323284	23-011-024-00032-0038	3,29	100,00	3,29
160000026323288	23-011-024-00033-0001	1,15	100,00	1,15
160000026323289	23-011-024-00033-0004	0,65	100,00	0,65
160000026323293	23-011-024-00031-0002	25,39	85,00	21,58
160000026323297	23-011-024-00032-0006	16,32	85,00	13,88
160000026323298	23-011-024-00032-0006	2,33	85,00	1,98
160000026323300	23-011-024-00031-0002	3,97	75,00	2,97
160000026323301	23-011-024-00032-0006	0,83	85,00	0,71
160000026323302	23-011-024-00035-0016	0,07	75,00	0,05
160000026323304	23-011-024-00031-0002	22,99	85,00	19,54
160000026323308	23-011-024-00031-0002	0,02	85,00	0,02
160000026323309	23-011-024-00031-0012	2,08	85,00	1,77
160000026323311	23-011-024-00030-0001	0,11	0,00	0,00
160000026323313	23-011-024-00025-0002	2,64	55,00	1,45
160000026323314	23-011-024-00009-0002	2,36	100,00	2,36
160000026323317	23-011-024-00032-0006	3,39	100,00	3,39
160000026323325	23-011-024-00032-0034	1,33	100,00	1,33
160000026323327	23-011-024-00032-0036	4,42	100,00	4,42
160000026323329	23-011-024-00032-0036	0,51	100,00	0,51
160000026323334	23-011-024-00032-0026	0,01	85,00	0,01
160000026323336	23-011-024-00032-0040	1,45	100,00	1,45
160000026323340	23-011-024-00032-0026	9,79	85,00	8,32
160000026323346	23-011-024-00031-0014	0,18	100,00	0,18
160000026323347	23-011-024-00031-0014	0,02	100,00	0,02
160000026323348	23-011-025-00011-0007	18,80	100,00	18,80
160000026323351	23-011-024-00034-0001	0,06	75,00	0,05
160000026323352	23-011-024-00035-0015	0,18	75,00	0,13
160000026323354	23-011-024-00025-0003	6,21	85,00	5,28
160000026323358	23-011-024-00032-0022	0,12	100,00	0,12
160000026323359	23-011-024-00032-0027	4,95	100,00	4,95
160000026323362	23-011-024-00035-0010	5,39	45,00	2,42
160000026323365	23-011-024-00035-0012	4,35	45,00	1,96
160000026323368	23-011-024-00002-0003	1,64	75,00	1,23
160000026323370	23-011-024-00032-0029	0,12	100,00	0,12
160000026323373	23-011-024-00032-0030	0,05	100,00	0,05
160000026323374	23-011-024-00032-0004	0,24	85,00	0,20
160000026323375	23-011-024-00032-0004	1,29	85,00	1,09
160000026323376	23-011-024-00032-0016	5,19	100,00	5,19
160000026323380	23-011-024-00032-0004	0,61	85,00	0,52
160000026323381	23-011-024-00032-0005	5,07	100,00	5,07
160000026323383	23-011-024-00032-0005	0,28	100,00	0,28
160000026323385	23-011-024-00032-0005	0,01	100,00	0,01
160000026323386	23-011-024-00032-0013	7,84	100,00	7,84
160000026323390	23-011-024-00033-0003	5,15	100,00	5,15
160000026323392	23-011-024-00002-0013	0,59	100,00	0,59
160000026323396	23-011-024-00002-0015	0,28	85,00	0,24
160000026323397	23-011-024-00002-0015	0,10	75,00	0,07
160000026323399	23-011-024-00031-0002	1,00	85,00	0,85
160000026323401	23-011-024-00031-0002	2,92	75,00	2,19
160000026323402	23-011-024-00031-0002	1,96	75,00	1,47
160000026323403	23-011-024-00031-0002	0,44	75,00	0,33
160000026323408	23-011-024-00002-0006	0,01	45,00	0,01
160000026323413	23-011-024-00034-0001	7,85	75,00	5,88
160000026323414	23-011-024-00032-0024	0,05	100,00	0,05
160000026323416	23-011-024-00032-0023	2,73	85,00	2,32
160000026323417	23-011-024-00032-0023	0,08	85,00	0,07
160000026323418	23-011-024-00032-0023	8,99	85,00	7,64
160000026323422	23-011-024-00031-0002	0,01	55,00	0,00
TOTAL		199,86		173,20

REF.	REFERENCIA SIGPAC	SUP. BRUTA (ha)	CAP (%)	SUP. NETA (ha)
1600000026323423	23-011-024-00035-0008	3,27	85,00	2,78
1600000026323426	23-011-024-00002-0001	0,43	100,00	0,43
1600000026323429	23-011-024-00035-0005	9,82	45,00	4,42
1600000026323430	23-011-024-00035-0005	5,81	45,00	2,62
1600000026323435	23-011-024-00031-0002	0,01	0,00	0,00
1600000026323437	23-011-024-00001-0003	18,96	85,00	16,11
1600000026323440	23-011-024-00032-0018	0,07	100,00	0,07
1600000026323442	23-011-024-00033-0005	0,04	85,00	0,03
1600000026323443	23-011-024-00001-0003	1,66	85,00	1,41
1600000026323445	23-011-024-00031-0013	1,99	100,00	1,99
1600000026323447	23-011-024-00031-0013	0,10	100,00	0,10
1600000026323448	23-011-024-00031-0013	0,04	100,00	0,04
1600000026323450	23-011-024-00032-0018	0,94	100,00	0,94
1600000026323452	23-011-024-00032-0026	2,61	85,00	2,22
1600000026323457	23-011-024-00032-0026	0,01	45,00	0,00
1600000026323458	23-011-024-00032-0026	0,04	55,00	0,02
1600000026323459	23-011-024-00032-0026	0,04	85,00	0,03
TOTAL		245,70		206,41

RESUMEN CRITERIOS DE SELECCIÓN

10.1.3 Conservación y mejora de pastos en sistemas de dehesas.

PUNTOS: 13,00

	PUNTOS	
Plan de Gestión Integral de Dehesas oficialmente aprobado	0,00	N
Porcentaje de superficie determinada en Red Natura 2000	4,00	100.0%
Tener suscrito o haber tenido suscrito convenio de colaboración con el proyecto LIFE+	0,00	N
Porcentaje de superficie determinada de la explotación bajo sistemas de producción integrada ganadera o producción ecológica	4,00	100.0%
Porcentaje de carga ganadera con especies rumiantes	2,00	99.2%
Porcentaje de carga ganadera con especies ovina	0,00	0.0%
Pendiente media de la explotación	3,00	22.47%

DETALLE CRITERIOS DE SELECCIÓN

10.1.3 Conservación y mejora de pastos en sistemas de dehesas.

PUNTOS: 13,00

REF.	REFERENCIA SIGPAC	CULTIVO	DESCRIPCIÓN CULTIVO	S/R	SUP. PROPUESTA (ha)	SUP. CUMPLE (ha)
1600000026323283	23-011-023-00008-0002	62000	PASTOS PERMANENTES DE 5 O MAS AÑOS-SIN VARIEDAD	S	0,00	0,00
1600000026323438	23-011-024-00001-0003	62000	PASTOS PERMANENTES DE 5 O MAS AÑOS-SIN VARIEDAD	S	0,00	0,00
1600000026323437	23-011-024-00001-0003	62000	PASTOS PERMANENTES DE 5 O MAS AÑOS-SIN VARIEDAD	S	16,11	16,11
1600000026323443	23-011-024-00001-0003	62000	PASTOS PERMANENTES DE 5 O MAS AÑOS-SIN VARIEDAD	S	1,41	1,41
1600000026323450	23-011-024-00032-0018	62000	PASTOS PERMANENTES DE 5 O MAS AÑOS-SIN VARIEDAD	S	0,94	0,94
1600000026323440	23-011-024-00032-0018	62000	PASTOS PERMANENTES DE 5 O MAS AÑOS-SIN VARIEDAD	S	0,07	0,07
1600000026323416	23-011-024-00032-0023	62000	PASTOS PERMANENTES DE 5 O MAS AÑOS-SIN VARIEDAD	S	2,32	2,32
1600000026323417	23-011-024-00032-0023	62000	PASTOS PERMANENTES DE 5 O MAS AÑOS-SIN VARIEDAD	S	0,07	0,07
1600000026323340	23-011-024-00032-0026	62000	PASTOS PERMANENTES DE 5 O MAS AÑOS-SIN VARIEDAD	S	8,32	8,32
1600000026323350	23-011-025-00011-0007	62000	PASTOS PERMANENTES DE 5 O MAS AÑOS-SIN VARIEDAD	S	0,00	0,00
1600000026323349	23-011-025-00011-0007	62000	PASTOS PERMANENTES DE 5 O MAS AÑOS-SIN VARIEDAD	S	0,00	0,00
1600000026323348	23-011-025-00011-0007	62000	PASTOS PERMANENTES DE 5 O MAS AÑOS-SIN VARIEDAD	S	18,80	18,80

REF.	REFERENCIA SIGPAC	CULTIVO	DESCRIPCIÓN CULTIVO	S/R	SUP. PROPUESTA (ha)	SUP. CUMPLE (ha)	
Tener suscrito o haber tenido suscrito convenio de colaboración con el proyecto LIFE+					PUNTOS:	0,00	N
Porcentaje de superficie determinada de la explotación bajo sistemas de producción integrada ganadera o producción ecológica					PUNTOS:	4,00	100.0%

REF.	REFERENCIA SIGPAC	CULTIVO	DESCRIPCIÓN CULTIVO	S/R	SUP. PROPUESTA (ha)	SUP. CUMPLE (ha)
1600000026323283	23-011-023-00008-0002	62000	PASTOS PERMANENTES DE 5 O MAS AÑOS-SIN VARIEDAD	S	0,00	0,00
1600000026323438	23-011-024-00001-0003	62000	PASTOS PERMANENTES DE 5 O MAS AÑOS-SIN VARIEDAD	S	0,00	0,00
1600000026323443	23-011-024-00001-0003	62000	PASTOS PERMANENTES DE 5 O MAS AÑOS-SIN VARIEDAD	S	1,41	1,41
1600000026323437	23-011-024-00001-0003	62000	PASTOS PERMANENTES DE 5 O MAS AÑOS-SIN VARIEDAD	S	16,11	16,11
1600000026323440	23-011-024-00032-0018	62000	PASTOS PERMANENTES DE 5 O MAS AÑOS-SIN VARIEDAD	S	0,07	0,07
1600000026323450	23-011-024-00032-0018	62000	PASTOS PERMANENTES DE 5 O MAS AÑOS-SIN VARIEDAD	S	0,94	0,94
1600000026323417	23-011-024-00032-0023	62000	PASTOS PERMANENTES DE 5 O MAS AÑOS-SIN VARIEDAD	S	0,07	0,07
1600000026323416	23-011-024-00032-0023	62000	PASTOS PERMANENTES DE 5 O MAS AÑOS-SIN VARIEDAD	S	2,32	2,32
1600000026323340	23-011-024-00032-0026	62000	PASTOS PERMANENTES DE 5 O MAS AÑOS-SIN VARIEDAD	S	8,32	8,32
1600000026323350	23-011-025-00011-0007	62000	PASTOS PERMANENTES DE 5 O MAS AÑOS-SIN VARIEDAD	S	0,00	0,00
1600000026323348	23-011-025-00011-0007	62000	PASTOS PERMANENTES DE 5 O MAS AÑOS-SIN VARIEDAD	S	18,80	18,80
1600000026323349	23-011-025-00011-0007	62000	PASTOS PERMANENTES DE 5 O MAS AÑOS-SIN VARIEDAD	S	0,00	0,00

Porcentaje de carga ganadera con especies rumiantes PUNTOS: 2,00 99.2%

EXPLOTACIÓN	ESPECIE	RUMIANTE	UGMs
ES230110000100	BOVINA	SI	284.83
ES230110000100	PORCINO	NO	2.29

Porcentaje de carga ganadera con especies ovina PUNTOS: 0,00 0.0%

EXPLOTACIÓN	ESPECIE	OVINA	UGMs
ES230110000100	BOVINA	NO	284.83
ES230110000100	PORCINO	NO	2.29

Pendiente media de la explotación PUNTOS: 3,00 22.47%

REF.	REFERENCIA SIGPAC	CULTIVO	DESCRIPCIÓN CULTIVO	S/R	PENDIENTE MEDIA (%)	SUP. PROPUESTA (ha)
1600000026323283	23-011-023-00008-0002	62000	PASTOS PERMANENTES DE 5 O MAS AÑOS-SIN VARIEDAD	S	31,88	0,00
1600000026323443	23-011-024-00001-0003	62000	PASTOS PERMANENTES DE 5 O MAS AÑOS-SIN VARIEDAD	S	23,97	1,41
1600000026323437	23-011-024-00001-0003	62000	PASTOS PERMANENTES DE 5 O MAS AÑOS-SIN VARIEDAD	S	23,97	16,11
1600000026323438	23-011-024-00001-0003	62000	PASTOS PERMANENTES DE 5 O MAS AÑOS-SIN VARIEDAD	S	23,97	0,00
1600000026323450	23-011-024-00032-0018	62000	PASTOS PERMANENTES DE 5 O MAS AÑOS-SIN VARIEDAD	S	17,13	0,94
1600000026323440	23-011-024-00032-0018	62000	PASTOS PERMANENTES DE 5 O MAS AÑOS-SIN VARIEDAD	S	17,13	0,07
1600000026323416	23-011-024-00032-0023	62000	PASTOS PERMANENTES DE 5 O MAS AÑOS-SIN VARIEDAD	S	18,49	2,32
1600000026323417	23-011-024-00032-0023	62000	PASTOS PERMANENTES DE 5 O MAS AÑOS-SIN VARIEDAD	S	18,49	0,07

REF.	REFERENCIA SIGPAC	CULTIVO	DESCRIPCIÓN CULTIVO	S/R	PENDIENTE		SUP.
					MEDIA (%)	PROPUESTA	(ha)
160000026323340	23-011-024-00032-0026	62000	PASTOS PERMANENTES DE 5 O MAS AÑOS-SIN VARIEDAD	S	25,31		8,32
160000026323348	23-011-025-00011-0007	62000	PASTOS PERMANENTES DE 5 O MAS AÑOS-SIN VARIEDAD	S	20,60		18,80
160000026323349	23-011-025-00011-0007	62000	PASTOS PERMANENTES DE 5 O MAS AÑOS-SIN VARIEDAD	S	20,60		0,00
160000026323350	23-011-025-00011-0007	62000	PASTOS PERMANENTES DE 5 O MAS AÑOS-SIN VARIEDAD	S	20,60		0,00



<u>APELLIDOS Y NOMBRE / RAZÓN SOCIAL</u>	<u>NIF</u>	<u>EXPEDIENTE</u>	<u>PROPUESTA</u>
EXPLOTACIONES GANADERAS VISTALEGRE S.	B23538655	6085681	ADMITIDO
<u>SOLICITA ACTUACIÓN 1</u>	<u>SOLICITA ACTUACIÓN 2</u>	<u>PROPUESTA ACTUACIÓN 2</u>	<u>SOLICITA ACTUACIÓN 3</u>
NO	SI	ADMITIDO	NO

DETALLE DE ACTUACIÓN 2

IMPORTES POR ANUALIDAD

	<u>SUPERFICIE PROPUESTA</u>	<u>SUPERFICIE SUBVENCIONABLE</u>	<u>2016</u>	<u>2017</u>	<u>2018</u>	<u>2019</u>	<u>2020</u>
IMPORTE MÁXIMO	49,45	49,45	4.693,30 €	4.693,30 €	4.693,30 €	4.693,30 €	4.693,30 €
IMPORTE MEDIO DE TRANSFERENCIA (€/ha)			94,91 €	94,91 €	94,91 €	94,91 €	94,91 €

RECINTOS PROPUESTOS

<u>REF.</u>	<u>REFERENCIA SIGPAC</u>	<u>CULTIVO</u>	<u>DESCRIPCIÓN CULTIVO</u>	<u>S/R</u>	<u>PEND. MEDIA (%)</u>	<u>SUP. DEC. (ha)</u>	<u>SUP. BRUTA (ha)</u>	<u>CAP (%)</u>	<u>SUP. NETA (ha)</u>	<u>SUP. DEC. ADMIN. (ha)</u>	<u>SUP. CAMPO (ha)</u>	<u>SUP. CALC. (ha)</u>
160000004049168	23-024-032-00001-0003	62000	PASTOS PERMANENTES DE 5 O MAS AÑOS-SIN VARIEDAD	S	26,47	14,28	10,87	100,00	10,87	10,87		10,87
160000004049174	23-024-032-00002-0002	62000	PASTOS PERMANENTES DE 5 O MAS AÑOS-SIN VARIEDAD	S	23,15	42,15	38,58	100,00	38,58	38,58		38,58

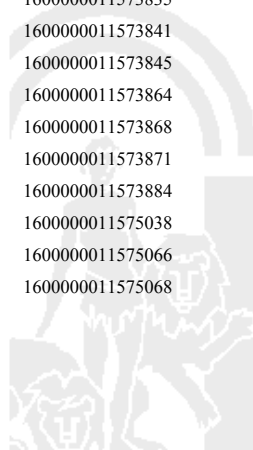
INCIDENCIAS

INCIDENCIA DESCRIPCIÓN

80866	La superficie que figura en la capa de formación adehesada para el recinto, es inferior a la superficie por la que se solicita la ayuda para el recinto Ref:160000004049168 Recinto:23-024-032-00001-0003 Cultivo:62000 PASTOS PERMANENTES DE 5 O MAS AÑOS-SIN VARIEDAD Secano Sup. Dec. Adm.:14,28 Sup. Censo Bruta:10,87
	Ref:160000004049174 Recinto:23-024-032-00002-0002 Cultivo:62000 PASTOS PERMANENTES DE 5 O MAS AÑOS-SIN VARIEDAD Secano Sup. Dec. Adm.:42,15 Sup. Censo Bruta:38,58

DETALLE DE SUPERFICIE DE FORMACIÓN ADEHESADA EN EL CENSO DE DEHESAS

<u>REF.</u>	<u>REFERENCIA SIGPAC</u>	<u>SUP. BRUTA (ha)</u>	<u>CAP (%)</u>	<u>SUP. NETA (ha)</u>
1500000016696558	23-024-032-00001-0001	0,65	85,00	0,55
1600000004049164	23-024-032-00001-0002	0,37	25,00	0,09
1600000004049168	23-024-032-00001-0003	10,87	100,00	10,87
1600000004049171	23-024-032-00002-0001	7,46	65,00	4,85
1600000004049174	23-024-032-00002-0002	38,58	100,00	38,58
1600000004049176	23-024-032-00003-0001	1,74	85,00	1,48
1600000004049259	23-024-034-00010-0001	2,42	45,00	1,09
1600000004049263	23-024-034-00012-0001	9,42	75,00	7,06
1600000004049274	23-024-035-00025-0001	3,92	100,00	3,92
1600000004049278	23-024-035-00026-0001	0,26	55,00	0,14
1600000004049280	23-024-035-00026-0002	10,45	100,00	10,45
1600000004049371	23-024-035-00042-0001	1,51	100,00	1,51
1600000004049391	23-024-036-00011-0001	5,80	100,00	5,80
1600000004049397	23-024-036-00017-0001	1,64	100,00	1,64
1600000004049409	23-024-039-00006-0001	0,48	75,00	0,36
1600000007526739	23-024-053-00044-0002	3,20	55,00	1,76
1600000007526741	23-024-053-00045-0001	2,86	45,00	1,29
1600000010755437	23-024-039-00029-0004	1,46	55,00	0,81
1600000010755439	23-024-039-00030-0003	2,65	55,00	1,46
1600000011573827	23-024-032-00010-0001	0,05	55,00	0,03
1600000011573831	23-024-032-00012-0001	3,36	75,00	2,52
1600000011573835	23-024-032-00013-0001	18,13	35,00	6,35
1600000011573841	23-024-032-00015-0001	0,33	45,00	0,15
1600000011573845	23-024-032-00016-0001	14,12	55,00	7,77
1600000011573864	23-024-032-00019-0001	2,23	100,00	2,23
1600000011573868	23-024-032-00019-0002	3,65	85,00	3,10
1600000011573871	23-024-032-00020-0001	0,31	65,00	0,20
1600000011573884	23-024-032-00023-0001	0,92	65,00	0,60
1600000011575038	23-024-035-00016-0009	11,42	0,00	0,00
1600000011575066	23-024-035-00022-0010	1,90	85,00	1,61
1600000011575068	23-024-035-00022-0011	0,13	85,00	0,11
TOTAL		162,29		118,38



RESUMEN CRITERIOS DE SELECCIÓN

10.1.3 Conservación y mejora de pastos en sistemas de dehesas.

PUNTOS: 14,00

	PUNTOS	
Plan de Gestión Integral de Dehesas oficialmente aprobado	0,00	N
Porcentaje de superficie determinada en Red Natura 2000	4,00	100.0%
Tener suscrito o haber tenido suscrito convenio de colaboración con el proyecto LIFE+	0,00	N
Porcentaje de superficie determinada de la explotación bajo sistemas de producción integrada ganadera o producción ecológica	4,00	100.0%
Porcentaje de carga ganadera con especies rumiantes	3,00	100.0%
Porcentaje de carga ganadera con especies ovina	0,00	0.0%
Pendiente media de la explotación	3,00	23.88%

DETALLE CRITERIOS DE SELECCIÓN

10.1.3 Conservación y mejora de pastos en sistemas de dehesas.

PUNTOS: 14,00

Plan de Gestión Integral de Dehesas oficialmente aprobado	PUNTOS:	0,00	N
Porcentaje de superficie determinada en Red Natura 2000	PUNTOS:	4,00	100.0%
Tener suscrito o haber tenido suscrito convenio de colaboración con el proyecto LIFE+	PUNTOS:	0,00	N
Porcentaje de superficie determinada de la explotación bajo sistemas de producción integrada ganadera o producción ecológica	PUNTOS:	4,00	100.0%

REF.	REFERENCIA SIGPAC	CULTIVO	DESCRIPCIÓN CULTIVO	S/R	SUP. PROPUESTA (ha)	SUP. CUMPLE (ha)
1600000004049168	23-024-032-00001-0003	62000	PASTOS PERMANENTES DE 5 O MAS AÑOS-SIN VARIEDAD	S	10,87	10,87
1600000004049174	23-024-032-00002-0002	62000	PASTOS PERMANENTES DE 5 O MAS AÑOS-SIN VARIEDAD	S	38,58	38,58

REF.	REFERENCIA SIGPAC	CULTIVO	DESCRIPCIÓN CULTIVO	S/R	SUP. PROPUESTA (ha)	SUP. CUMPLE (ha)
1600000004049168	23-024-032-00001-0003	62000	PASTOS PERMANENTES DE 5 O MAS AÑOS-SIN VARIEDAD	S	10,87	10,87
1600000004049174	23-024-032-00002-0002	62000	PASTOS PERMANENTES DE 5 O MAS AÑOS-SIN VARIEDAD	S	38,58	38,58

Porcentaje de carga ganadera con especies rumiantes PUNTOS: 3,00 100.0%

EXPLORACIÓN	ESPECIE	RUMIANTE	UGMs
ES230240000170	BOVINA	SI	119.28
ES230240000170	CAPRINA	SI	61.79

Porcentaje de carga ganadera con especies ovina PUNTOS: 0,00 0.0%

EXPLORACIÓN	ESPECIE	OVINA	UGMs
ES230240000170	BOVINA	NO	119.28
ES230240000170	CAPRINA	NO	61.79

Pendiente media de la explotación PUNTOS: 3,00 23.88%

REF.	REFERENCIA SIGPAC	CULTIVO	DESCRIPCIÓN CULTIVO	S/R	PENDIENTE MEDIA (%)	SUP. PROPUESTA (ha)
1600000004049168	23-024-032-00001-0003	62000	PASTOS PERMANENTES DE 5 O MAS AÑOS-SIN VARIEDAD	S	26,47	10,87
1600000004049174	23-024-032-00002-0002	62000	PASTOS PERMANENTES DE 5 O MAS AÑOS-SIN VARIEDAD	S	23,15	38,58

<u>APELLIDOS Y NOMBRE / RAZÓN SOCIAL</u>	<u>NIF</u>	<u>EXPEDIENTE</u>	<u>PROPUESTA</u>
EXTREMERA ROMERO JUAN	26001300F	6063952	ADMITIDO
<u>SOLICITA ACTUACIÓN 1</u>	<u>SOLICITA ACTUACIÓN 2</u>	<u>SOLICITA ACTUACIÓN 3</u>	<u>PROPUESTA ACTUACIÓN 3</u>
NO	NO	SI	ADMITIDO



RECINTOS PROPUESTOS

REF.	REFERENCIA SIGPAC	CULTIVO	DESCRIPCIÓN CULTIVO	S/R	PEND. MEDIA (%)	SUP. DEC. (ha)	SUP. BRUTA (ha)	CAP (%)	SUP. NETA (ha)	SUP. DEC. ADMIN. (ha)	SUP. CAMPO (ha)	SUP. CALC. (ha)
------	-------------------	---------	---------------------	-----	-----------------	----------------	-----------------	---------	----------------	-----------------------	-----------------	-----------------

O MAS AÑOS-SIN VARIEDAD

INCIDENCIAS

INCIDENCIA DESCRIPCIÓN

224	La superficie de cruce total de productos de la agrupación Pastos permanentes sobre un mismo recinto en una misma solicitud, no puede superar la superficie total admisible de pastos. Ref:160000026354733 Recinto:23-093-008-00049-005 Cultivo:62000 PASTOS PERMANENTES DE 5 O MAS AÑOS-SIN VARIEDAD Secano Superficie admisible de pastos del recinto según SIGPAC.:1178 Suma de superficies de cruce netas declaradas para este recinto por el solicitante.:1213 Exceso de superficie (Hectáreas):0,33 Ref:160000026354741 Recinto:23-093-008-00049-005 Cultivo:62000 PASTOS PERMANENTES DE 5 O MAS AÑOS-SIN VARIEDAD Secano Superficie admisible de pastos del recinto según SIGPAC.:1178 Suma de superficies de cruce netas declaradas para este recinto por el solicitante.:1213 Exceso de superficie (Hectáreas):0,02 Ref:160000026354766 Recinto:23-093-008-00048-003 Cultivo:62000 PASTOS PERMANENTES DE 5 O MAS AÑOS-SIN VARIEDAD Secano Superficie admisible de pastos del recinto según SIGPAC.:1132 Suma de superficies de cruce netas declaradas para este recinto por el solicitante.:1134 Exceso de superficie (Hectáreas):0,02 Ref:160000026354847 Recinto:23-093-008-00048-003 Cultivo:62000 PASTOS PERMANENTES DE 5 O MAS AÑOS-SIN VARIEDAD Secano Superficie admisible de pastos del recinto según SIGPAC.:1132 Suma de superficies de cruce netas declaradas para este recinto por el solicitante.:1134 Exceso de superficie (Hectáreas):0,02 Ref:160000026354960 Recinto:23-093-008-00048-003 Cultivo:62000 PASTOS PERMANENTES DE 5 O MAS AÑOS-SIN VARIEDAD Secano Superficie admisible de pastos del recinto según SIGPAC.:1132 Suma de superficies de cruce netas declaradas para este recinto por el solicitante.:1134 Exceso de superficie (Hectáreas):0,02 Ref:160000026354984 Recinto:23-093-008-00049-005 Cultivo:62000 PASTOS PERMANENTES DE 5 O MAS AÑOS-SIN VARIEDAD Secano Superficie admisible de pastos del recinto según SIGPAC.:1178 Suma de superficies de cruce netas declaradas para este recinto por el solicitante.:1213 Exceso de superficie (Hectáreas):0											
80866	La superficie que figura en la capa de formación adehesada para el recinto, es inferior a la superficie por la que se solicita la ayuda para el recinto Ref:160000026354741 Recinto:23-093-008-00049-005 Cultivo:62000 PASTOS PERMANENTES DE 5 O MAS AÑOS-SIN VARIEDAD Secano Sup. Dec. Adm.:0,59 Sup. Censo Bruta:0 Ref:160000026354750 Recinto:23-093-008-00049-002 Cultivo:62000 PASTOS PERMANENTES DE 5 O MAS AÑOS-SIN VARIEDAD Secano Sup. Dec. Adm.:0,65 Sup. Censo Bruta:0 Ref:160000026354751 Recinto:23-093-008-00048-005 Cultivo:62000 PASTOS PERMANENTES DE 5 O MAS AÑOS-SIN VARIEDAD Secano Sup. Dec. Adm.:0,31 Sup. Censo Bruta:0 Ref:160000026354753 Recinto:23-093-008-00048-005 Cultivo:62000 PASTOS PERMANENTES DE 5 O MAS AÑOS-SIN VARIEDAD Secano Sup. Dec. Adm.:0,02 Sup. Censo Bruta:0 Ref:160000026354858 Recinto:23-093-008-00048-004 Cultivo:62000 PASTOS PERMANENTES DE 5 O MAS AÑOS-SIN VARIEDAD Secano Sup. Dec. Adm.:0,05 Sup. Censo Bruta:0 Ref:160000026354899 Recinto:23-093-008-00049-006 Cultivo:62000 PASTOS PERMANENTES DE 5 O MAS AÑOS-SIN VARIEDAD Secano Sup. Dec. Adm.:0,02 Sup. Censo Bruta:0,01 Ref:160000026354900 Recinto:23-093-008-00049-006 Cultivo:62000 PASTOS PERMANENTES DE 5 O MAS AÑOS-SIN VARIEDAD Secano Sup. Dec. Adm.:0,51 Sup. Censo Bruta:0 Ref:160000026354901 Recinto:23-093-008-00049-006 Cultivo:62000 PASTOS PERMANENTES DE 5 O MAS AÑOS-SIN VARIEDAD Secano Sup. Dec. Adm.:0,04 Sup. Censo Bruta:0 Ref:160000026354903 Recinto:23-093-008-00049-006 Cultivo:62000 PASTOS PERMANENTES DE 5 O MAS AÑOS-SIN VARIEDAD Secano Sup. Dec. Adm.:1,9 Sup. Censo Bruta:0 Ref:160000026354904 Recinto:23-093-008-00049-006 Cultivo:62000 PASTOS PERMANENTES DE 5 O MAS AÑOS-SIN VARIEDAD Secano Sup. Dec. Adm.:0,07 Sup. Censo Bruta:0 Ref:160000026354905 Recinto:23-093-008-00049-006 Cultivo:62000 PASTOS PERMANENTES DE 5 O MAS AÑOS-SIN VARIEDAD Secano Sup. Dec. Adm.:0,41 Sup. Censo Bruta:0 Ref:160000026354906 Recinto:23-093-008-00049-006 Cultivo:62000 PASTOS PERMANENTES DE 5 O MAS AÑOS-SIN VARIEDAD Secano Sup. Dec. Adm.:0,07 Sup. Censo Bruta:0 Ref:160000026354908 Recinto:23-093-008-00049-006 Cultivo:62000 PASTOS PERMANENTES DE 5 O MAS AÑOS-SIN VARIEDAD Secano Sup. Dec. Adm.:0,22 Sup. Censo Bruta:0 Ref:160000026354918 Recinto:23-093-008-00049-005 Cultivo:62000 PASTOS PERMANENTES DE 5 O MAS AÑOS-SIN VARIEDAD Secano Sup. Dec. Adm.:0,28 Sup. Censo Bruta:0 Ref:160000026354920 Recinto:23-093-008-00048-004 Cultivo:62000 PASTOS PERMANENTES DE 5 O MAS AÑOS-SIN VARIEDAD Secano Sup. Dec. Adm.:0,62 Sup. Censo Bruta:0 Ref:160000026354960 Recinto:23-093-008-00048-003 Cultivo:62000 PASTOS PERMANENTES DE 5 O MAS AÑOS-SIN VARIEDAD Secano Sup. Dec. Adm.:0,17 Sup. Censo Bruta:0 Ref:160000026354983 Recinto:23-093-008-00049-005 Cultivo:62000 PASTOS PERMANENTES DE 5 O MAS AÑOS-SIN VARIEDAD Secano Sup. Dec. Adm.:0,06 Sup. Censo Bruta:0 Ref:160000026354984 Recinto:23-093-008-00049-005 Cultivo:62000 PASTOS PERMANENTES DE 5 O MAS AÑOS-SIN VARIEDAD Secano Sup. Dec. Adm.:0,06 Sup. Censo Bruta:0,01 Ref:160000026354989 Recinto:23-093-008-00048-005 Cultivo:62000 PASTOS PERMANENTES DE 5 O MAS AÑOS-SIN VARIEDAD Secano Sup. Dec. Adm.:0,78 Sup. Censo Bruta:0 Ref:160000026354990 Recinto:23-093-008-00048-005 Cultivo:62000 PASTOS PERMANENTES DE 5 O MAS AÑOS-SIN VARIEDAD Secano Sup. Dec. Adm.:0,27 Sup. Censo Bruta:0 Ref:160000026354991 Recinto:23-093-008-00048-005 Cultivo:62000 PASTOS PERMANENTES DE 5 O MAS AÑOS-SIN VARIEDAD Secano Sup. Dec. Adm.:0,05 Sup. Censo Bruta:0 Ref:160000026354994 Recinto:23-093-008-00048-005 Cultivo:62000 PASTOS PERMANENTES DE 5 O MAS AÑOS-SIN VARIEDAD Secano Sup. Dec. Adm.:0,12 Sup. Censo Bruta:0											

DETALLE DE SUPERFICIE DE FORMACIÓN ADEHESADA EN EL CENSO DE DEHESAS

REF.	REFERENCIA SIGPAC	SUP. BRUTA (ha)	CAP (%)	SUP. NETA (ha)
TOTAL		null		null

<u>REF.</u>	<u>REFERENCIA SIGPAC</u>	<u>SUP. BRUTA (ha)</u>	<u>CAP (%)</u>	<u>SUP. NETA (ha)</u>
160000026354703	23-093-008-00049-0008	0,18	0,00	0,00
160000026354704	23-093-008-00049-0008	0,16	0,00	0,00
160000026354705	23-093-008-00049-0008	0,13	0,00	0,00
160000026354707	23-093-008-00049-0008	0,07	0,00	0,00
160000026354708	23-093-008-00049-0008	0,07	0,00	0,00
160000026354709	23-093-008-00049-0008	0,06	0,00	0,00
160000026354712	23-093-008-00049-0008	0,04	0,00	0,00
160000026354713	23-093-008-00049-0008	0,02	0,00	0,00
160000026354714	23-093-008-00049-0008	0,01	0,00	0,00
160000026354715	23-026-009-00047-0014	4,50	65,00	2,92
160000026354721	23-026-009-00047-0003	0,01	0,00	0,00
160000026354722	23-026-009-00047-0003	0,01	0,00	0,00
160000026354724	23-026-009-00047-0005	0,27	0,00	0,00
160000026354725	23-026-009-00047-0005	0,01	0,00	0,00
160000026354727	23-026-009-00047-0005	0,01	0,00	0,00
160000026354729	23-026-009-00047-0005	0,01	0,00	0,00
160000026354731	23-026-009-00047-0015	0,03	0,00	0,00
160000026354732	23-093-008-00049-0003	0,17	65,00	0,11
160000026354733	23-093-008-00049-0005	6,07	65,00	3,94
160000026354734	23-093-008-00049-0002	0,01	0,00	0,00
160000026354735	23-093-008-00049-0002	0,04	25,00	0,01
160000026354737	23-093-008-00049-0002	2,61	25,00	0,65
160000026354740	23-093-008-00049-0002	0,09	75,00	0,07
160000026354742	23-093-008-00049-0002	0,02	85,00	0,02
160000026354743	23-093-008-00049-0002	0,06	85,00	0,05
160000026354744	23-093-008-00049-0004	26,43	85,00	22,46
160000026354748	23-093-008-00049-0002	2,11	35,00	0,74
160000026354749	23-093-008-00049-0006	0,65	35,00	0,23
160000026354752	23-093-008-00049-0002	10,21	35,00	3,57
160000026354754	23-093-008-00049-0002	0,01	65,00	0,01
160000026354755	23-093-008-00049-0002	0,06	45,00	0,03
160000026354756	23-093-008-00048-0005	1,97	55,00	1,08
160000026354757	23-093-008-00049-0002	0,01	35,00	0,00
160000026354759	23-093-008-00049-0002	35,41	35,00	12,39
160000026354762	23-093-008-00049-0002	1,90	25,00	0,48
160000026354764	23-093-008-00048-0005	0,94	75,00	0,71
160000026354765	23-093-008-00049-0002	0,05	65,00	0,03
160000026354766	23-093-008-00048-0003	12,12	45,00	5,45
160000026354767	23-093-008-00048-0005	0,03	75,00	0,03
160000026354768	23-093-008-00048-0003	2,69	25,00	0,67
160000026354769	23-093-008-00049-0002	0,02	25,00	0,01
160000026354770	23-093-008-00049-0002	0,04	25,00	0,01
160000026354771	23-093-008-00049-0002	4,14	25,00	1,04
160000026354774	23-093-008-00049-0002	0,02	75,00	0,02
160000026354775	23-093-008-00049-0002	0,02	85,00	0,01
160000026354776	23-093-008-00049-0002	0,19	65,00	0,12
160000026354778	23-093-008-00048-0002	0,65	0,00	0,00
160000026354779	23-093-008-00048-0002	0,06	0,00	0,00
160000026354780	23-093-008-00048-0002	0,05	0,00	0,00
160000026354781	23-093-008-00048-0002	0,04	0,00	0,00
160000026354782	23-093-008-00048-0002	0,04	0,00	0,00
160000026354783	23-093-008-00048-0002	0,04	0,00	0,00
160000026354784	23-093-008-00048-0002	0,03	0,00	0,00
160000026354785	23-093-008-00048-0002	0,02	0,00	0,00
160000026354787	23-093-008-00048-0002	0,01	0,00	0,00
160000026354790	23-093-008-00048-0002	0,01	0,00	0,00
160000026354791	23-093-008-00049-0002	0,94	35,00	0,33
160000026354794	23-093-008-00048-0006	0,04	0,00	0,00
160000026354796	23-093-008-00048-0006	0,02	0,00	0,00
TOTAL		115,63		57,19

<u>REF.</u>	<u>REFERENCIA SIGPAC</u>	<u>SUP. BRUTA (ha)</u>	<u>CAP (%)</u>	<u>SUP. NETA (ha)</u>
160000026354799	23-093-008-00049-0003	0,16	55,00	0,09
160000026354800	23-026-009-00047-0003	0,03	65,00	0,02
160000026354801	23-093-008-00049-0003	0,01	85,00	0,00
160000026354802	23-026-009-00047-0003	0,01	0,00	0,00
160000026354803	23-093-008-00049-0003	12,35	55,00	6,79
160000026354804	23-026-009-00047-0003	58,50	35,00	20,48
160000026354807	23-026-009-00047-0003	0,01	35,00	0,00
160000026354808	23-026-009-00047-0015	0,03	35,00	0,01
160000026354809	23-026-009-00047-0003	0,58	85,00	0,50
160000026354811	23-026-009-00035-0002	0,37	0,00	0,00
160000026354812	23-026-009-00035-0002	0,05	0,00	0,00
160000026354814	23-093-008-00049-0003	7,79	55,00	4,28
160000026354816	23-093-008-00049-0003	0,01	0,00	0,00
160000026354817	23-026-009-00047-0003	0,02	55,00	0,01
160000026354831	23-093-008-00048-0001	0,84	35,00	0,29
160000026354834	23-093-008-00048-0001	0,02	0,00	0,00
160000026354835	23-093-008-00048-0003	0,01	0,00	0,00
160000026354842	23-093-008-00048-0003	0,31	85,00	0,26
160000026354846	23-093-008-00048-0001	0,01	0,00	0,00
160000026354847	23-093-008-00048-0003	1,35	85,00	1,14
160000026354851	23-026-009-00047-0012	1,79	45,00	0,81
160000026354853	23-093-008-00049-0006	0,12	85,00	0,11
160000026354859	23-093-008-00049-0002	0,66	75,00	0,50
160000026354860	23-026-009-00047-0015	1,31	65,00	0,85
160000026354862	23-093-008-00049-0002	0,64	65,00	0,42
160000026354870	23-026-009-00047-0015	0,01	85,00	0,01
160000026354873	23-026-009-00047-0015	33,98	75,00	25,48
160000026354878	23-093-008-00049-0003	0,02	85,00	0,01
160000026354879	23-093-008-00049-0003	0,53	75,00	0,40
160000026354880	23-093-008-00049-0004	0,22	65,00	0,14
160000026354881	23-026-009-00047-0002	4,48	85,00	3,81
160000026354883	23-026-009-00047-0015	0,03	85,00	0,03
160000026354884	23-026-009-00047-0015	0,02	25,00	0,01
160000026354885	23-026-009-00047-0015	0,02	65,00	0,01
160000026354886	23-026-009-00047-0015	0,02	55,00	0,01
160000026354888	23-026-009-00047-0015	0,28	75,00	0,21
160000026354892	23-026-009-00047-0015	3,28	55,00	1,80
160000026354893	23-026-009-00047-0015	0,01	45,00	0,01
160000026354895	23-026-009-00047-0015	1,97	55,00	1,08
160000026354896	23-026-009-00047-0015	0,50	85,00	0,42
160000026354897	23-026-009-00047-0015	0,03	55,00	0,01
160000026354899	23-093-008-00049-0006	0,01	0,00	0,00
160000026354907	23-026-009-00047-0015	0,32	65,00	0,21
160000026354910	23-026-009-00047-0015	0,09	65,00	0,06
160000026354913	23-026-009-00047-0015	0,01	0,00	0,00
160000026354917	23-093-008-00049-0006	23,74	25,00	5,94
160000026354919	23-026-009-00047-0003	0,01	0,00	0,00
160000026354921	23-093-008-00049-0004	0,01	65,00	0,00
160000026354923	23-093-008-00049-0004	0,01	45,00	0,00
160000026354926	23-093-008-00048-0004	0,12	100,00	0,12
160000026354929	23-093-008-00048-0004	1,84	100,00	1,84
160000026354939	23-026-009-00047-0015	0,01	85,00	0,01
160000026354943	23-026-009-00047-0015	0,18	75,00	0,13
160000026354947	23-026-009-00047-0003	0,01	25,00	0,00
160000026354949	23-026-009-00047-0003	0,01	85,00	0,01
160000026354950	23-026-009-00047-0006	0,06	100,00	0,06
160000026354952	23-026-009-00047-0003	0,01	65,00	0,00
160000026354954	23-093-008-00048-0001	0,01	55,00	0,00
160000026354959	23-026-009-00047-0016	0,10	0,00	0,00
TOTAL		274,56		135,57

REF.	REFERENCIA SIGPAC	SUP. BRUTA (ha)	CAP (%)	SUP. NETA (ha)
160000026354961	23-026-009-00047-0007	0,08	100,00	0,08
160000026354964	23-093-008-00048-0001	0,03	55,00	0,01
160000026354974	23-093-008-00048-0001	0,22	35,00	0,08
160000026354977	23-093-008-00048-0001	0,06	25,00	0,02
160000026354982	23-093-008-00048-0001	0,01	35,00	0,00
160000026354984	23-093-008-00049-0005	0,01	25,00	0,00
160000026354987	23-026-009-00047-0012	0,14	85,00	0,12
160000026354993	23-026-009-00047-0012	0,04	75,00	0,03
160000026354995	23-093-008-00048-0001	0,15	65,00	0,09
160000026354996	23-026-009-00047-0012	0,01	25,00	0,00
160000026354999	23-026-009-00047-0015	0,02	85,00	0,02
160000026355001	23-026-009-00047-0012	0,04	55,00	0,02
160000026355004	23-093-008-00048-0001	0,01	35,00	0,00
160000026355007	23-026-009-00047-0012	0,14	75,00	0,11
160000026355008	23-093-008-00048-0001	0,06	65,00	0,04
TOTAL		275,58		136,19

RESUMEN CRITERIOS DE SELECCIÓN

10.1.3 Conservación y mejora de pastos en sistemas de dehesas.

PUNTOS: 10,00

	PUNTOS	
Plan de Gestión Integral de Dehesas oficialmente aprobado	0,00	N
Porcentaje de superficie determinada en Red Natura 2000	0,00	0.0%
Tener suscrito o haber tenido suscrito convenio de colaboración con el proyecto LIFE+	0,00	N
Porcentaje de superficie determinada de la explotación bajo sistemas de producción integrada ganadera o producción ecológica	4,00	100.0%
Porcentaje de carga ganadera con especies rumiantes	3,00	100.0%
Porcentaje de carga ganadera con especies ovina	0,00	0.0%
Pendiente media de la explotación	3,00	55.43%

DETALLE CRITERIOS DE SELECCIÓN

10.1.3 Conservación y mejora de pastos en sistemas de dehesas.

PUNTOS: 10,00

Plan de Gestión Integral de Dehesas oficialmente aprobado	PUNTOS:	0,00	N
Porcentaje de superficie determinada en Red Natura 2000	PUNTOS:	0,00	0.0%

REF.	REFERENCIA SIGPAC	CULTIVO	DESCRIPCIÓN CULTIVO	S/R	SUP. PROPUESTA (ha)	SUP. CUMPLE (ha)
160000026354766	23-093-008-00048-0003	62000	PASTOS PERMANENTES DE 5 O MAS AÑOS-SIN VARIEDAD	S	5,43	0,00
160000026354960	23-093-008-00048-0003	62000	PASTOS PERMANENTES DE 5 O MAS AÑOS-SIN VARIEDAD	S	0,00	0,00
160000026354847	23-093-008-00048-0003	62000	PASTOS PERMANENTES DE 5 O MAS AÑOS-SIN VARIEDAD	S	1,12	0,00
160000026354926	23-093-008-00048-0004	62000	PASTOS PERMANENTES DE 5 O MAS AÑOS-SIN VARIEDAD	S	0,12	0,00
160000026354929	23-093-008-00048-0004	62000	PASTOS PERMANENTES DE 5 O MAS AÑOS-SIN VARIEDAD	S	1,84	0,00
160000026354858	23-093-008-00048-0004	62000	PASTOS PERMANENTES DE 5 O MAS AÑOS-SIN VARIEDAD	S	0,00	0,00
160000026354920	23-093-008-00048-0004	62000	PASTOS PERMANENTES DE 5 O MAS AÑOS-SIN VARIEDAD	S	0,00	0,00
160000026354767	23-093-008-00048-0005	62000	PASTOS PERMANENTES DE 5 O MAS AÑOS-SIN VARIEDAD	S	0,03	0,00
160000026354991	23-093-008-00048-0005	62000	PASTOS PERMANENTES DE 5 O MAS AÑOS-SIN VARIEDAD	S	0,00	0,00
160000026354751	23-093-008-00048-0005	62000	PASTOS PERMANENTES DE 5 O MAS AÑOS-SIN VARIEDAD	S	0,00	0,00
160000026354764	23-093-008-00048-0005	62000	PASTOS PERMANENTES DE 5 O MAS AÑOS-SIN VARIEDAD	S	0,71	0,00
160000026354753	23-093-008-00048-0005	62000	PASTOS PERMANENTES DE 5 O MAS AÑOS-SIN VARIEDAD	S	0,00	0,00
160000026354989	23-093-008-00048-0005	62000	PASTOS PERMANENTES DE 5 O MAS AÑOS-SIN VARIEDAD	S	0,00	0,00

REF.	REFERENCIA SIGPAC	CULTIVO	DESCRIPCIÓN CULTIVO	S/R	SUP. PROPUESTA (ha)	SUP. CUMPLE (ha)
160000026354756	23-093-008-00048-0005	62000	PASTOS PERMANENTES DE 5 O MAS AÑOS-SIN VARIEDAD	S	1,08	0,00
160000026354990	23-093-008-00048-0005	62000	PASTOS PERMANENTES DE 5 O MAS AÑOS-SIN VARIEDAD	S	0,00	0,00
160000026354994	23-093-008-00048-0005	62000	PASTOS PERMANENTES DE 5 O MAS AÑOS-SIN VARIEDAD	S	0,00	0,00
160000026354750	23-093-008-00049-0002	62000	PASTOS PERMANENTES DE 5 O MAS AÑOS-SIN VARIEDAD	S	0,00	0,00
160000026354776	23-093-008-00049-0002	62000	PASTOS PERMANENTES DE 5 O MAS AÑOS-SIN VARIEDAD	S	0,12	0,00
160000026354748	23-093-008-00049-0002	62000	PASTOS PERMANENTES DE 5 O MAS AÑOS-SIN VARIEDAD	S	0,74	0,00
160000026354732	23-093-008-00049-0003	62000	PASTOS PERMANENTES DE 5 O MAS AÑOS-SIN VARIEDAD	S	0,11	0,00
160000026354814	23-093-008-00049-0003	62000	PASTOS PERMANENTES DE 5 O MAS AÑOS-SIN VARIEDAD	S	4,28	0,00
160000026354879	23-093-008-00049-0003	62000	PASTOS PERMANENTES DE 5 O MAS AÑOS-SIN VARIEDAD	S	0,40	0,00
160000026354803	23-093-008-00049-0003	62000	PASTOS PERMANENTES DE 5 O MAS AÑOS-SIN VARIEDAD	S	6,79	0,00
160000026354799	23-093-008-00049-0003	62000	PASTOS PERMANENTES DE 5 O MAS AÑOS-SIN VARIEDAD	S	0,09	0,00
160000026354918	23-093-008-00049-0005	62000	PASTOS PERMANENTES DE 5 O MAS AÑOS-SIN VARIEDAD	S	0,00	0,00
160000026354983	23-093-008-00049-0005	62000	PASTOS PERMANENTES DE 5 O MAS AÑOS-SIN VARIEDAD	S	0,00	0,00
160000026354984	23-093-008-00049-0005	62000	PASTOS PERMANENTES DE 5 O MAS AÑOS-SIN VARIEDAD	S	0,00	0,00
160000026354741	23-093-008-00049-0005	62000	PASTOS PERMANENTES DE 5 O MAS AÑOS-SIN VARIEDAD	S	0,00	0,00
160000026354733	23-093-008-00049-0005	62000	PASTOS PERMANENTES DE 5 O MAS AÑOS-SIN VARIEDAD	S	3,61	0,00
160000026354904	23-093-008-00049-0006	62000	PASTOS PERMANENTES DE 5 O MAS AÑOS-SIN VARIEDAD	S	0,00	0,00
160000026354908	23-093-008-00049-0006	62000	PASTOS PERMANENTES DE 5 O MAS AÑOS-SIN VARIEDAD	S	0,00	0,00
160000026354906	23-093-008-00049-0006	62000	PASTOS PERMANENTES DE 5 O MAS AÑOS-SIN VARIEDAD	S	0,00	0,00
160000026354900	23-093-008-00049-0006	62000	PASTOS PERMANENTES DE 5 O MAS AÑOS-SIN VARIEDAD	S	0,00	0,00
160000026354905	23-093-008-00049-0006	62000	PASTOS PERMANENTES DE 5 O MAS AÑOS-SIN VARIEDAD	S	0,00	0,00
160000026354749	23-093-008-00049-0006	62000	PASTOS PERMANENTES DE 5 O MAS AÑOS-SIN VARIEDAD	S	0,23	0,00
160000026354917	23-093-008-00049-0006	62000	PASTOS PERMANENTES DE 5 O MAS AÑOS-SIN VARIEDAD	S	5,94	0,00
160000026354903	23-093-008-00049-0006	62000	PASTOS PERMANENTES DE 5 O MAS AÑOS-SIN VARIEDAD	S	0,00	0,00
160000026354901	23-093-008-00049-0006	62000	PASTOS PERMANENTES DE 5 O MAS AÑOS-SIN VARIEDAD	S	0,00	0,00
160000026354899	23-093-008-00049-0006	62000	PASTOS PERMANENTES DE 5 O MAS AÑOS-SIN VARIEDAD	S	0,00	0,00

Tener suscrito o haber tenido suscrito convenio de colaboración con el proyecto LIFE+

PUNTOS: 0,00 N

Porcentaje de superficie determinada de la explotación bajo sistemas de producción integrada ganadera o producción ecológica

PUNTOS: 4,00 100.0%

REF.	REFERENCIA SIGPAC	CULTIVO	DESCRIPCIÓN CULTIVO	S/R	SUP. PROPUESTA (ha)	SUP. CUMPLE (ha)
160000026354766	23-093-008-00048-0003	62000	PASTOS PERMANENTES DE 5 O MAS AÑOS-SIN VARIEDAD	S	5,43	5,43
160000026354960	23-093-008-00048-0003	62000	PASTOS PERMANENTES DE 5 O MAS AÑOS-SIN VARIEDAD	S	0,00	0,00
160000026354847	23-093-008-00048-0003	62000	PASTOS PERMANENTES DE 5 O MAS AÑOS-SIN VARIEDAD	S	1,12	1,12
160000026354920	23-093-008-00048-0004	62000	PASTOS PERMANENTES DE 5 O MAS AÑOS-SIN VARIEDAD	S	0,00	0,00
160000026354926	23-093-008-00048-0004	62000	PASTOS PERMANENTES DE 5 O MAS AÑOS-SIN VARIEDAD	S	0,12	0,12
160000026354929	23-093-008-00048-0004	62000	PASTOS PERMANENTES DE 5 O MAS AÑOS-SIN VARIEDAD	S	1,84	1,84
160000026354858	23-093-008-00048-0004	62000	PASTOS PERMANENTES DE 5 O MAS AÑOS-SIN VARIEDAD	S	0,00	0,00
160000026354991	23-093-008-00048-0005	62000	PASTOS PERMANENTES DE 5 O MAS AÑOS-SIN VARIEDAD	S	0,00	0,00
160000026354767	23-093-008-00048-0005	62000	PASTOS PERMANENTES DE 5 O MAS AÑOS-SIN VARIEDAD	S	0,03	0,03

REF.	REFERENCIA SIGPAC	CULTIVO	DESCRIPCIÓN CULTIVO	S/R	SUP. PROPUESTA (ha)	SUP. CUMPLE (ha)
160000026354751	23-093-008-00048-0005	62000	PASTOS PERMANENTES DE 5 O MAS AÑOS-SIN VARIEDAD	S	0,00	0,00
160000026354990	23-093-008-00048-0005	62000	PASTOS PERMANENTES DE 5 O MAS AÑOS-SIN VARIEDAD	S	0,00	0,00
160000026354756	23-093-008-00048-0005	62000	PASTOS PERMANENTES DE 5 O MAS AÑOS-SIN VARIEDAD	S	1,08	1,08
160000026354753	23-093-008-00048-0005	62000	PASTOS PERMANENTES DE 5 O MAS AÑOS-SIN VARIEDAD	S	0,00	0,00
160000026354989	23-093-008-00048-0005	62000	PASTOS PERMANENTES DE 5 O MAS AÑOS-SIN VARIEDAD	S	0,00	0,00
160000026354994	23-093-008-00048-0005	62000	PASTOS PERMANENTES DE 5 O MAS AÑOS-SIN VARIEDAD	S	0,00	0,00
160000026354764	23-093-008-00048-0005	62000	PASTOS PERMANENTES DE 5 O MAS AÑOS-SIN VARIEDAD	S	0,71	0,71
160000026354748	23-093-008-00049-0002	62000	PASTOS PERMANENTES DE 5 O MAS AÑOS-SIN VARIEDAD	S	0,74	0,74
160000026354750	23-093-008-00049-0002	62000	PASTOS PERMANENTES DE 5 O MAS AÑOS-SIN VARIEDAD	S	0,00	0,00
160000026354776	23-093-008-00049-0002	62000	PASTOS PERMANENTES DE 5 O MAS AÑOS-SIN VARIEDAD	S	0,12	0,12
160000026354732	23-093-008-00049-0003	62000	PASTOS PERMANENTES DE 5 O MAS AÑOS-SIN VARIEDAD	S	0,11	0,11
160000026354879	23-093-008-00049-0003	62000	PASTOS PERMANENTES DE 5 O MAS AÑOS-SIN VARIEDAD	S	0,40	0,40
160000026354803	23-093-008-00049-0003	62000	PASTOS PERMANENTES DE 5 O MAS AÑOS-SIN VARIEDAD	S	6,79	6,79
160000026354799	23-093-008-00049-0003	62000	PASTOS PERMANENTES DE 5 O MAS AÑOS-SIN VARIEDAD	S	0,09	0,09
160000026354814	23-093-008-00049-0003	62000	PASTOS PERMANENTES DE 5 O MAS AÑOS-SIN VARIEDAD	S	4,28	4,28
160000026354733	23-093-008-00049-0005	62000	PASTOS PERMANENTES DE 5 O MAS AÑOS-SIN VARIEDAD	S	3,61	3,61
160000026354918	23-093-008-00049-0005	62000	PASTOS PERMANENTES DE 5 O MAS AÑOS-SIN VARIEDAD	S	0,00	0,00
160000026354983	23-093-008-00049-0005	62000	PASTOS PERMANENTES DE 5 O MAS AÑOS-SIN VARIEDAD	S	0,00	0,00
160000026354741	23-093-008-00049-0005	62000	PASTOS PERMANENTES DE 5 O MAS AÑOS-SIN VARIEDAD	S	0,00	0,00
160000026354984	23-093-008-00049-0005	62000	PASTOS PERMANENTES DE 5 O MAS AÑOS-SIN VARIEDAD	S	0,00	0,00
160000026354906	23-093-008-00049-0006	62000	PASTOS PERMANENTES DE 5 O MAS AÑOS-SIN VARIEDAD	S	0,00	0,00
160000026354903	23-093-008-00049-0006	62000	PASTOS PERMANENTES DE 5 O MAS AÑOS-SIN VARIEDAD	S	0,00	0,00
160000026354905	23-093-008-00049-0006	62000	PASTOS PERMANENTES DE 5 O MAS AÑOS-SIN VARIEDAD	S	0,00	0,00
160000026354899	23-093-008-00049-0006	62000	PASTOS PERMANENTES DE 5 O MAS AÑOS-SIN VARIEDAD	S	0,00	0,00
160000026354749	23-093-008-00049-0006	62000	PASTOS PERMANENTES DE 5 O MAS AÑOS-SIN VARIEDAD	S	0,23	0,23
160000026354900	23-093-008-00049-0006	62000	PASTOS PERMANENTES DE 5 O MAS AÑOS-SIN VARIEDAD	S	0,00	0,00
160000026354908	23-093-008-00049-0006	62000	PASTOS PERMANENTES DE 5 O MAS AÑOS-SIN VARIEDAD	S	0,00	0,00
160000026354917	23-093-008-00049-0006	62000	PASTOS PERMANENTES DE 5 O MAS AÑOS-SIN VARIEDAD	S	5,94	5,94
160000026354901	23-093-008-00049-0006	62000	PASTOS PERMANENTES DE 5 O MAS AÑOS-SIN VARIEDAD	S	0,00	0,00
160000026354904	23-093-008-00049-0006	62000	PASTOS PERMANENTES DE 5 O MAS AÑOS-SIN VARIEDAD	S	0,00	0,00

Porcentaje de carga ganadera con especies rumiantes

PUNTOS: 3,00 100.0%

EXPLOTACIÓN	ESPECIE	RUMIANTE	UGMs
ES230930000528	CAPRINA	SI	34.34
ES230930000529	CAPRINA	SI	46.93

Porcentaje de carga ganadera con especies ovina

PUNTOS: 0,00 0.0%

EXPLOTACIÓN	ESPECIE	OVINA	UGMs
ES230930000528	CAPRINA	NO	34.34
ES230930000529	CAPRINA	NO	46.93

Pendiente media de la explotación

PUNTOS: 3,00 55.43%

REF.	REFERENCIA SIGPAC	CULTIVO	DESCRIPCIÓN CULTIVO	S/R	PENDIENTE	SUP.
					MEDIA (%)	PROPUESTA (ha)
160000026354847	23-093-008-00048-0003	62000	PASTOS PERMANENTES DE 5 O MAS AÑOS-SIN VARIEDAD	S	56,79	1,12
160000026354766	23-093-008-00048-0003	62000	PASTOS PERMANENTES DE 5 O MAS AÑOS-SIN VARIEDAD	S	56,79	5,43
160000026354960	23-093-008-00048-0003	62000	PASTOS PERMANENTES DE 5 O MAS AÑOS-SIN VARIEDAD	S	56,79	0,00
160000026354858	23-093-008-00048-0004	62000	PASTOS PERMANENTES DE 5 O MAS AÑOS-SIN VARIEDAD	S	39,00	0,00
160000026354926	23-093-008-00048-0004	62000	PASTOS PERMANENTES DE 5 O MAS AÑOS-SIN VARIEDAD	S	39,00	0,12
160000026354920	23-093-008-00048-0004	62000	PASTOS PERMANENTES DE 5 O MAS AÑOS-SIN VARIEDAD	S	39,00	0,00
160000026354929	23-093-008-00048-0004	62000	PASTOS PERMANENTES DE 5 O MAS AÑOS-SIN VARIEDAD	S	39,00	1,84
160000026354767	23-093-008-00048-0005	62000	PASTOS PERMANENTES DE 5 O MAS AÑOS-SIN VARIEDAD	S	57,61	0,03
160000026354994	23-093-008-00048-0005	62000	PASTOS PERMANENTES DE 5 O MAS AÑOS-SIN VARIEDAD	S	57,61	0,00
160000026354751	23-093-008-00048-0005	62000	PASTOS PERMANENTES DE 5 O MAS AÑOS-SIN VARIEDAD	S	57,61	0,00
160000026354764	23-093-008-00048-0005	62000	PASTOS PERMANENTES DE 5 O MAS AÑOS-SIN VARIEDAD	S	57,61	0,71
160000026354989	23-093-008-00048-0005	62000	PASTOS PERMANENTES DE 5 O MAS AÑOS-SIN VARIEDAD	S	57,61	0,00
160000026354756	23-093-008-00048-0005	62000	PASTOS PERMANENTES DE 5 O MAS AÑOS-SIN VARIEDAD	S	57,61	1,08
160000026354990	23-093-008-00048-0005	62000	PASTOS PERMANENTES DE 5 O MAS AÑOS-SIN VARIEDAD	S	57,61	0,00
160000026354991	23-093-008-00048-0005	62000	PASTOS PERMANENTES DE 5 O MAS AÑOS-SIN VARIEDAD	S	57,61	0,00
160000026354753	23-093-008-00048-0005	62000	PASTOS PERMANENTES DE 5 O MAS AÑOS-SIN VARIEDAD	S	57,61	0,00
160000026354750	23-093-008-00049-0002	62000	PASTOS PERMANENTES DE 5 O MAS AÑOS-SIN VARIEDAD	S	60,74	0,00
160000026354776	23-093-008-00049-0002	62000	PASTOS PERMANENTES DE 5 O MAS AÑOS-SIN VARIEDAD	S/R	60,74	0,12
160000026354748	23-093-008-00049-0002	62000	PASTOS PERMANENTES DE 5 O MAS AÑOS-SIN VARIEDAD	S	60,74	0,74
160000026354799	23-093-008-00049-0003	62000	PASTOS PERMANENTES DE 5 O MAS AÑOS-SIN VARIEDAD	S	61,57	0,09
160000026354879	23-093-008-00049-0003	62000	PASTOS PERMANENTES DE 5 O MAS AÑOS-SIN VARIEDAD	S	61,57	0,40
160000026354803	23-093-008-00049-0003	62000	PASTOS PERMANENTES DE 5 O MAS AÑOS-SIN VARIEDAD	S	61,57	6,79
160000026354732	23-093-008-00049-0003	62000	PASTOS PERMANENTES DE 5 O MAS AÑOS-SIN VARIEDAD	S	61,57	0,11
160000026354814	23-093-008-00049-0003	62000	PASTOS PERMANENTES DE 5 O MAS AÑOS-SIN VARIEDAD	S	61,57	4,28
160000026354984	23-093-008-00049-0005	62000	PASTOS PERMANENTES DE 5 O MAS AÑOS-SIN VARIEDAD	S	31,63	0,00
160000026354918	23-093-008-00049-0005	62000	PASTOS PERMANENTES DE 5 O MAS AÑOS-SIN VARIEDAD	S	31,63	0,00
160000026354741	23-093-008-00049-0005	62000	PASTOS PERMANENTES DE 5 O MAS AÑOS-SIN VARIEDAD	S	31,63	0,00
160000026354733	23-093-008-00049-0005	62000	PASTOS PERMANENTES DE 5 O MAS AÑOS-SIN VARIEDAD	S	31,63	3,61
160000026354983	23-093-008-00049-0005	62000	PASTOS PERMANENTES DE 5 O MAS AÑOS-SIN VARIEDAD	S	31,63	0,00
160000026354917	23-093-008-00049-0006	62000	PASTOS PERMANENTES DE 5 O MAS AÑOS-SIN VARIEDAD	S	60,16	5,94
160000026354906	23-093-008-00049-0006	62000	PASTOS PERMANENTES DE 5 O MAS AÑOS-SIN VARIEDAD	S	60,16	0,00
160000026354903	23-093-008-00049-0006	62000	PASTOS PERMANENTES DE 5 O MAS AÑOS-SIN VARIEDAD	S	60,16	0,00
160000026354908	23-093-008-00049-0006	62000	PASTOS PERMANENTES DE 5 O MAS AÑOS-SIN VARIEDAD	S	60,16	0,00
160000026354900	23-093-008-00049-0006	62000	PASTOS PERMANENTES DE 5 O MAS AÑOS-SIN VARIEDAD	S	60,16	0,00
160000026354904	23-093-008-00049-0006	62000	PASTOS PERMANENTES DE 5 O MAS AÑOS-SIN VARIEDAD	S	60,16	0,00
160000026354899	23-093-008-00049-0006	62000	PASTOS PERMANENTES DE 5 O MAS AÑOS-SIN VARIEDAD	S	60,16	0,00
160000026354905	23-093-008-00049-0006	62000	PASTOS PERMANENTES DE 5 O MAS AÑOS-SIN VARIEDAD	S	60,16	0,00
160000026354749	23-093-008-00049-0006	62000	PASTOS PERMANENTES DE 5 O MAS AÑOS-SIN VARIEDAD	S	60,16	0,23
160000026354901	23-093-008-00049-0006	62000	PASTOS PERMANENTES DE 5 O MAS AÑOS-SIN VARIEDAD	S	60,16	0,00

<u>APELLIDOS Y NOMBRE / RAZÓN SOCIAL</u>	<u>NIF</u>	<u>EXPEDIENTE</u>	<u>PROPUESTA</u>
GANDARAS MARTIN MARIA VICTORIA	51589645R	6080769	ADMITIDO
<u>SOLICITA ACTUACIÓN 1</u>	<u>SOLICITA ACTUACIÓN 2</u>	<u>PROPUESTA ACTUACIÓN 2</u>	<u>SOLICITA ACTUACIÓN 3</u>
NO	SI	ADMITIDO	NO

DETALLE DE ACTUACIÓN 2

IMPORTE POR ANUALIDAD

	<u>SUPERFICIE PROPUESTA</u>	<u>SUPERFICIE SUBVENCIONABLE</u>	<u>2016</u>	<u>2017</u>	<u>2018</u>	<u>2019</u>	<u>2020</u>
IMPORTE MÁXIMO	43,74	43,74	4.151,36 €	4.151,36 €	4.151,36 €	4.151,36 €	4.151,36 €
IMPORTE MEDIO DE TRANSFERENCIA (€/ha)			94,91 €	94,91 €	94,91 €	94,91 €	94,91 €

RECINTOS PROPUESTOS

<u>REF.</u>	<u>REFERENCIA SIGPAC</u>	<u>CULTIVO</u>	<u>DESCRIPCIÓN CULTIVO</u>	<u>S/R</u>	<u>PEND. MEDIA (%)</u>	<u>SUP. DEC. (ha)</u>	<u>SUP. BRUTA (ha)</u>	<u>CAP (%)</u>	<u>SUP. NETA (ha)</u>	<u>SUP. DEC. ADMIN. (ha)</u>	<u>SUP. CAMPO (ha)</u>	<u>SUP. CALC. (ha)</u>
1600000010927412	23-024-025-00002-0003	62000	PASTOS PERMANENTES DE 5 O MAS AÑOS-SIN VARIEDAD	S	16,99	43,74	43,74	100,00	43,74	43,74		43,74

INCIDENCIAS

INCIDENCIA DESCRIPCIÓN

80866	La superficie que figura en la capa de formación adhesada para el recinto, es inferior a la superficie por la que se solicita la ayuda para el recinto Ref:1600000010927412 Recinto:23-024-025-00002-003 Cultivo:62000 PASTOS PERMANENTES DE 5 O MAS AÑOS-SIN VARIEDAD Secano Sup. Dec. Adm.:49,5 Sup. Censo Bruta:43,74
-------	--



DETALLE DE SUPERFICIE DE FORMACIÓN ADEHESADA EN EL CENSO DE DEHESAS

REF.	REFERENCIA SIGPAC	SUP. BRUTA (ha)	CAP (%)	SUP. NETA (ha)
1500000024615122	23-024-025-00001-0001	1,65	100,00	1,65
1500000024615130	23-024-025-00001-0002	1,40	100,00	1,40
1500000024615138	23-024-025-00001-0005	0,07	100,00	0,07
1500000024615146	23-024-025-00001-0008	0,15	100,00	0,15
1600000004051834	23-024-047-00078-0005	0,14	100,00	0,14
1600000004052114	23-024-049-00026-0005	0,02	100,00	0,02
1600000004052116	23-024-049-00027-0002	6,03	100,00	6,03
1600000004052118	23-024-049-00027-0008	0,03	100,00	0,03
1600000004052120	23-024-049-00027-0010	4,01	100,00	4,01
1600000004052122	23-024-049-00027-0010	0,03	100,00	0,03
1600000004052146	23-024-049-00031-0002	0,06	100,00	0,06
1600000004052147	23-024-049-00031-0003	0,01	55,00	0,01
1600000004052149	23-024-049-00032-0001	0,11	100,00	0,11
1600000010685957	23-024-025-00023-0001	11,32	100,00	11,32
1600000010719483	23-024-047-00289-0001	14,84	100,00	14,84
1600000010762838	23-024-047-00081-0001	4,92	100,00	4,92
1600000010762840	23-024-047-00081-0002	0,10	45,00	0,05
1600000010762842	23-024-047-00082-0001	3,35	100,00	3,35
1600000010762844	23-024-047-00083-0001	0,84	100,00	0,84
1600000010762846	23-024-047-00083-0002	0,11	100,00	0,11
1600000010762848	23-024-047-00083-0003	0,01	100,00	0,01
1600000010776805	23-024-049-00022-0004	0,08	100,00	0,08
1600000010776831	23-024-049-00024-0002	0,09	100,00	0,09
1600000010776833	23-024-049-00025-0001	1,60	100,00	1,60
1600000010776835	23-024-049-00026-0001	0,36	100,00	0,36
1600000010776837	23-024-049-00026-0002	0,04	100,00	0,04
1600000010927401	23-024-025-00001-0010	0,06	100,00	0,06
1600000010927405	23-024-025-00001-0012	0,34	100,00	0,34
1600000010927412	23-024-025-00002-0003	43,74	100,00	43,74
1600000010927413	23-024-025-00002-0003	0,10	100,00	0,10
1600000010927414	23-024-025-00002-0003	6,91	100,00	6,91
1600000010927419	23-024-025-00002-0011	5,46	100,00	5,46
1600000010946183	23-024-047-00038-0001	5,83	100,00	5,83
1600000010946185	23-024-047-00038-0001	37,31	100,00	37,31
1600000010946187	23-024-047-00038-0002	0,47	0,00	0,00
1600000010946192	23-024-047-00038-0004	16,61	100,00	16,61
1600000010946194	23-024-047-00038-0007	8,84	100,00	8,84
1600000010946196	23-024-047-00038-0007	0,04	100,00	0,04
1600000010946200	23-024-047-00039-0002	1,01	100,00	1,01
TOTAL		178,09		177,57

RESUMEN CRITERIOS DE SELECCIÓN

10.1.3 Conservación y mejora de pastos en sistemas de dehesas.

PUNTOS: 7,00

	<u>PUNTOS</u>	
Plan de Gestión Integral de Dehesas oficialmente aprobado	0,00	N
Porcentaje de superficie determinada en Red Natura 2000	0,00	0.0%
Tener suscrito o haber tenido suscrito convenio de colaboración con el proyecto LIFE+	0,00	N
Porcentaje de superficie determinada de la explotación bajo sistemas de producción integrada ganadera o producción ecológica	4,00	100.0%
Porcentaje de carga ganadera con especies rumiantes	0,00	0.0%
Porcentaje de carga ganadera con especies ovina	0,00	0.0%
Pendiente media de la explotación	3,00	16.99%

DETALLE CRITERIOS DE SELECCIÓN

10.1.3 Conservación y mejora de pastos en sistemas de dehesas.

PUNTOS: 7,00

Plan de Gestión Integral de Dehesas oficialmente aprobado	PUNTOS:	0,00	N
---	----------------	------	---

Porcentaje de superficie determinada en Red Natura 2000 PUNTOS: 0,00 0.0%

REF.	REFERENCIA SIGPAC	CULTIVO	DESCRIPCIÓN CULTIVO	S/R	SUP. PROPUESTA (ha)	SUP. CUMPLE (ha)
1600000010927412	23-024-025-00002-0003	62000	PASTOS PERMANENTES DE 5 O MAS AÑOS-SIN VARIEDAD	S	43,74	0,00

Tener suscrito o haber tenido suscrito convenio de colaboración con el proyecto LIFE+ PUNTOS: 0,00 N

Porcentaje de superficie determinada de la explotación bajo sistemas de producción integrada ganadera o producción ecológica PUNTOS: 4,00 100.0%

REF.	REFERENCIA SIGPAC	CULTIVO	DESCRIPCIÓN CULTIVO	S/R	SUP. PROPUESTA (ha)	SUP. CUMPLE (ha)
1600000010927412	23-024-025-00002-0003	62000	PASTOS PERMANENTES DE 5 O MAS AÑOS-SIN VARIEDAD	S	43,74	43,74

Porcentaje de carga ganadera con especies rumiantes PUNTOS: 0,00 0.0%

Porcentaje de carga ganadera con especies ovina PUNTOS: 0,00 0.0%

Pendiente media de la explotación PUNTOS: 3,00 16.99%

REF.	REFERENCIA SIGPAC	CULTIVO	DESCRIPCIÓN CULTIVO	S/R	PENDIENTE MEDIA (%)	SUP. PROPUESTA (ha)
1600000010927412	23-024-025-00002-0003	62000	PASTOS PERMANENTES DE 5 O MAS AÑOS-SIN VARIEDAD	S	16,99	43,74



<u>APELLIDOS Y NOMBRE / RAZÓN SOCIAL</u>	<u>NIF</u>	<u>EXPEDIENTE</u>	<u>PROPUESTA</u>
GARCIA GARCIA ALBERTO	50874963K	6085620	ADMITIDO
<u>SOLICITA ACTUACIÓN 1</u>	<u>SOLICITA ACTUACIÓN 2</u>	<u>PROPUESTA ACTUACIÓN 2</u>	<u>SOLICITA ACTUACIÓN 3</u>
NO	SI	ADMITIDO	NO

DETALLE DE ACTUACIÓN 2

IMPORTES POR ANUALIDAD

	<u>SUPERFICIE PROPUESTA</u>	<u>SUPERFICIE SUBVENCIONABLE</u>	<u>2016</u>	<u>2017</u>	<u>2018</u>	<u>2019</u>	<u>2020</u>
IMPORTE MÁXIMO	5,99	5,99	568,51 €	568,51 €	568,51 €	568,51 €	568,51 €
IMPORTE MEDIO DE TRANSFERENCIA (€/ha)			94,91 €	94,91 €	94,91 €	94,91 €	94,91 €

INCIDENCIAS

INCIDENCIA DESCRIPCIÓN

80856	No cumple con la superficie mínima de cultivo elegible para solicitar la operación. Sup. Resuelta:5,99
80866	La superficie que figura en la capa de formación adhesionada para el recinto, es inferior a la superficie por la que se solicita la ayuda para el recinto Ref:160000026343290 Recinto:23-096-001-00049-009 Cultivo:62000 PASTOS PERMANENTES DE 5 O MAS AÑOS-SIN VARIEDAD Secano Sup. Dec. Adm.:62,63 Sup. Censo Bruta:62,39
80867	Superficie resuelta para el grupo de pago menor que la mínima requerida Ref:160000026343290 Recinto:23-096-001-00049-009 Cultivo:62000 PASTOS PERMANENTES DE 5 O MAS AÑOS-SIN VARIEDAD Secano Sup. Declarada:62,39 Sup. Resuelta:5,99

DETALLE DE SUPERFICIE DE FORMACIÓN ADEHESADA EN EL CENSO DE DEHESAS

<u>REF.</u>	<u>REFERENCIA SIGPAC</u>	<u>SUP. BRUTA (ha)</u>	<u>CAP (%)</u>	<u>SUP. NETA (ha)</u>
160000026343276	23-096-001-00049-0009	280,10	100,00	280,10
160000026343277	23-096-003-00043-0001	4,67	100,00	4,67
160000026343278	23-096-003-00043-0005	2,93	100,00	2,93
160000026343279	23-096-003-00043-0006	2,98	100,00	2,98
160000026343281	23-096-003-00043-0009	0,23	100,00	0,23
160000026343282	23-096-003-00043-0010	1,15	100,00	1,15
160000026343283	23-096-003-00043-0014	0,36	100,00	0,36
160000026343284	23-096-003-00043-0015	0,07	100,00	0,07
160000026343285	23-096-003-00043-0016	4,82	100,00	4,82
160000026343286	23-096-003-00043-0018	0,01	100,00	0,01
160000026343287	23-096-001-00049-0009	5,83	100,00	5,83
160000026343288	23-096-001-00040-0002	1,19	85,00	1,01
160000026343289	23-096-003-00043-0020	0,10	35,00	0,03
160000026343290	23-096-001-00049-0009	62,39	100,00	62,39
160000026343291	23-096-003-00043-0007	0,08	85,00	0,07
160000026343293	23-096-003-00043-0012	0,20	35,00	0,07
TOTAL		367,11		366,72

RESUMEN CRITERIOS DE SELECCIÓN

10.1.3 Conservación y mejora de pastos en sistemas de dehesas.

PUNTOS: 3,00

	<u>PUNTOS</u>	
Plan de Gestión Integral de Dehesas oficialmente aprobado	0,00	N
Porcentaje de superficie determinada en Red Natura 2000	0,00	0.0%
Tener suscrito o haber tenido suscrito convenio de colaboración con el proyecto LIFE+	0,00	N
Porcentaje de superficie determinada de la explotación bajo sistemas de producción integrada ganadera o producción ecológica	0,00	0.0%
Porcentaje de carga ganadera con especies rumiantes	3,00	100.0%
Porcentaje de carga ganadera con especies ovina	0,00	0.0%
Pendiente media de la explotación	0,00	0.0%

DETALLE CRITERIOS DE SELECCIÓN

10.1.3 Conservación y mejora de pastos en sistemas de dehesas.

PUNTOS: 3,00

Plan de Gestión Integral de Dehesas oficialmente aprobado

PUNTOS: 0,00 N

Porcentaje de superficie determinada en Red Natura 2000

PUNTOS: 0,00 0.0%

Tener suscrito o haber tenido suscrito convenio de colaboración con el proyecto LIFE+

PUNTOS: 0,00 N

Porcentaje de superficie determinada de la explotación bajo sistemas de producción integrada ganadera o producción ecológica

PUNTOS: 0,00 0.0%

Porcentaje de carga ganadera con especies rumiantes

PUNTOS: 3,00 100.0%

<u>EXPLOTACIÓN</u>	<u>ESPECIE</u>	<u>RUMIANTE</u>	<u>UGMs</u>
ES230960000224	BOVINA	SI	112.01

Porcentaje de carga ganadera con especies ovina

PUNTOS: 0,00 0.0%

<u>EXPLOTACIÓN</u>	<u>ESPECIE</u>	<u>OVINA</u>	<u>UGMs</u>
ES230960000224	BOVINA	NO	112.01

Pendiente media de la explotación

PUNTOS: 0,00 0.0%



<u>APELLIDOS Y NOMBRE / RAZÓN SOCIAL</u>	<u>NIF</u>	<u>EXPEDIENTE</u>	<u>PROPUESTA</u>
GOMEZ PEREZ FRANCISCO LUCIO	52544947K	6085978	ADMITIDO
<u>SOLICITA ACTUACIÓN 1</u>	<u>SOLICITA ACTUACIÓN 2</u>	<u>PROPUESTA ACTUACIÓN 2</u>	<u>SOLICITA ACTUACIÓN 3</u>
NO	SI	ADMITIDO	NO

DETALLE DE ACTUACIÓN 2

IMPORTES POR ANUALIDAD

	<u>SUPERFICIE PROPUESTA</u>	<u>SUPERFICIE SUBVENCIONABLE</u>	<u>2016</u>	<u>2017</u>	<u>2018</u>	<u>2019</u>	<u>2020</u>
IMPORTE MÁXIMO	24,00	24,00	2.277,84 €	2.277,84 €	2.277,84 €	2.277,84 €	2.277,84 €
IMPORTE MEDIO DE TRANSFERENCIA (€/ha)			94,91 €	94,91 €	94,91 €	94,91 €	94,91 €

RECINTOS PROPUESTOS

<u>REF.</u>	<u>REFERENCIA SIGPAC</u>	<u>CULTIVO</u>	<u>DESCRIPCIÓN CULTIVO</u>	<u>S/R</u>	<u>PEND. MEDIA (%)</u>	<u>SUP. DEC. (ha)</u>	<u>SUP. BRUTA (ha)</u>	<u>CAP (%)</u>	<u>SUP. NETA (ha)</u>	<u>SUP. DEC. ADMIN. (ha)</u>	<u>SUP. CAMPO (ha)</u>	<u>SUP. CALC. (ha)</u>
1600000026313283	23-005-033-00006-0002	62000	PASTOS PERMANENTES DE 5 O MAS AÑOS-SIN VARIEDAD	S	9,17	7,57	7,57	100,00	7,57	7,57		7,57
1600000026313286	23-005-033-00007-0001	62000	PASTOS PERMANENTES DE 5 O MAS AÑOS-SIN VARIEDAD	S	8,43	12,82	12,65	100,00	12,65	12,65		12,65
1600000026313287	23-005-033-00007-0003	62000	PASTOS PERMANENTES DE 5 O MAS AÑOS-SIN VARIEDAD	S	5,93	3,65	3,64	100,00	3,64	3,64		3,64
1600000026313296	23-005-033-00006-0003	62000	PASTOS PERMANENTES DE 5 O MAS AÑOS-SIN VARIEDAD	S	9,18	0,14	0,14	100,00	0,14	0,14		0,14

INCIDENCIAS

INCIDENCIA DESCRIPCIÓN

80866 La superficie que figura en la capa de formación adhesionada para el recinto, es inferior a la superficie por la que se solicita la ayuda para el recinto
 Ref:1600000026313286 Recinto:23-005-033-00007-0001 Cultivo:62000 PASTOS PERMANENTES DE 5 O MAS AÑOS-SIN VARIEDAD Secano Sup. Dec. Adm.:12,82 Sup. Censo Bruta:12,65
 Ref:1600000026313287 Recinto:23-005-033-00007-0003 Cultivo:62000 PASTOS PERMANENTES DE 5 O MAS AÑOS-SIN VARIEDAD Secano Sup. Dec. Adm.:3,65 Sup. Censo Bruta:3,64

DETALLE DE SUPERFICIE DE FORMACIÓN ADEHESADA EN EL CENSO DE DEHESAS

<u>REF.</u>	<u>REFERENCIA SIGPAC</u>	<u>SUP. BRUTA (ha)</u>	<u>CAP (%)</u>	<u>SUP. NETA (ha)</u>
1600000026313283	23-005-033-00006-0002	7,57	100,00	7,57
1600000026313284	23-005-033-00007-0003	0,49	100,00	0,49
1600000026313285	23-005-033-00006-0002	27,31	100,00	27,31
1600000026313286	23-005-033-00007-0001	12,65	100,00	12,65
1600000026313287	23-005-033-00007-0003	3,64	100,00	3,64
1600000026313288	23-005-033-00006-0003	2,34	100,00	2,34
1600000026313290	23-005-033-00006-0004	0,95	100,00	0,95
1600000026313291	23-005-033-00011-0005	0,13	0,00	0,00
1600000026313293	23-005-033-00011-0004	0,04	0,00	0,00
1600000026313294	23-005-033-00011-0002	46,82	100,00	46,82
1600000026313295	23-005-033-00011-0003	0,01	0,00	0,00
1600000026313296	23-005-033-00006-0003	0,14	100,00	0,14
1600000026313297	23-005-034-00004-0003	1,47	100,00	1,47
1600000026313298	23-005-034-00004-0001	13,27	75,00	9,95
1600000026313299	23-005-033-00011-0007	1,56	0,00	0,00
1600000026313300	23-005-033-00011-0006	1,97	35,00	0,69
TOTAL		120,36		114,02

RESUMEN CRITERIOS DE SELECCIÓN

10.1.3 Conservación y mejora de pastos en sistemas de dehesas.

PUNTOS: 9,00

	<u>PUNTOS</u>	
Plan de Gestión Integral de Dehesas oficialmente aprobado	0,00	N
Porcentaje de superficie determinada en Red Natura 2000	4,00	100.0%
Tener suscrito o haber tenido suscrito convenio de colaboración con el proyecto LIFE+	0,00	N
Porcentaje de superficie determinada de la explotación bajo sistemas de producción integrada ganadera o producción ecológica	0,00	0.0%
Porcentaje de carga ganadera con especies rumiantes	3,00	100.0%
Porcentaje de carga ganadera con especies ovina	0,00	0.0%
Pendiente media de la explotación	2,00	8.29%

DETALLE CRITERIOS DE SELECCIÓN

10.1.3 Conservación y mejora de pastos en sistemas de dehesas. PUNTOS: 9,00

Plan de Gestión Integral de Dehesas oficialmente aprobado PUNTOS: 0,00 N

Porcentaje de superficie determinada en Red Natura 2000 PUNTOS: 4,00 100.0%

REF.	REFERENCIA SIGPAC	CULTIVO	DESCRIPCIÓN CULTIVO	S/R	SUP. PROPUESTA (ha)	SUP. CUMPLE (ha)
160000026313283	23-005-033-00006-0002	62000	PASTOS PERMANENTES DE 5 O MAS AÑOS-SIN VARIEDAD	S	7,57	7,57
160000026313296	23-005-033-00006-0003	62000	PASTOS PERMANENTES DE 5 O MAS AÑOS-SIN VARIEDAD	S	0,14	0,14
160000026313286	23-005-033-00007-0001	62000	PASTOS PERMANENTES DE 5 O MAS AÑOS-SIN VARIEDAD	S	12,65	12,65
160000026313287	23-005-033-00007-0003	62000	PASTOS PERMANENTES DE 5 O MAS AÑOS-SIN VARIEDAD	S	3,64	3,64

Tener suscrito o haber tenido suscrito convenio de colaboración con el proyecto LIFE+ PUNTOS: 0,00 N

Porcentaje de superficie determinada de la explotación bajo sistemas de producción integrada ganadera o producción ecológica PUNTOS: 0,00 0.0%

REF.	REFERENCIA SIGPAC	CULTIVO	DESCRIPCIÓN CULTIVO	S/R	SUP. PROPUESTA (ha)	SUP. CUMPLE (ha)
160000026313283	23-005-033-00006-0002	62000	PASTOS PERMANENTES DE 5 O MAS AÑOS-SIN VARIEDAD	S	7,57	0,00
160000026313296	23-005-033-00006-0003	62000	PASTOS PERMANENTES DE 5 O MAS AÑOS-SIN VARIEDAD	S	0,14	0,00
160000026313286	23-005-033-00007-0001	62000	PASTOS PERMANENTES DE 5 O MAS AÑOS-SIN VARIEDAD	S	12,65	0,00
160000026313287	23-005-033-00007-0003	62000	PASTOS PERMANENTES DE 5 O MAS AÑOS-SIN VARIEDAD	S	3,64	0,00

Porcentaje de carga ganadera con especies rumiantes PUNTOS: 3,00 100.0%

EXPLOTACIÓN	ESPECIE	RUMIANTE	UGMs
ES230050000218	BOVINA	SI	23.72

Porcentaje de carga ganadera con especies ovina PUNTOS: 0,00 0.0%

EXPLOTACIÓN	ESPECIE	OVINA	UGMs
ES230050000218	BOVINA	NO	23.72

Pendiente media de la explotación PUNTOS: 2,00 8.29%

REF.	REFERENCIA SIGPAC	CULTIVO	DESCRIPCIÓN CULTIVO	S/R	PENDIENTE MEDIA (%)	SUP. PROPUESTA (ha)
160000026313283	23-005-033-00006-0002	62000	PASTOS PERMANENTES DE 5 O MAS AÑOS-SIN VARIEDAD	S	9,17	7,57
160000026313296	23-005-033-00006-0003	62000	PASTOS PERMANENTES DE 5 O MAS AÑOS-SIN VARIEDAD	S	9,18	0,14
160000026313286	23-005-033-00007-0001	62000	PASTOS PERMANENTES DE 5 O MAS AÑOS-SIN VARIEDAD	S	8,43	12,65
160000026313287	23-005-033-00007-0003	62000	PASTOS PERMANENTES DE 5 O MAS AÑOS-SIN VARIEDAD	S	5,93	3,64



<u>APELLIDOS Y NOMBRE / RAZÓN SOCIAL</u>	<u>NIF</u>	<u>EXPEDIENTE</u>	<u>PROPUESTA</u>
GRAUS GRAUS CONCEPCION	26737435G	6085071	ADMITIDO
<u>SOLICITA ACTUACIÓN 1</u>	<u>SOLICITA ACTUACIÓN 2</u>	<u>PROPUESTA ACTUACIÓN 2</u>	<u>SOLICITA ACTUACIÓN 3</u>
NO	SI	ADMITIDO	NO

DETALLE DE ACTUACIÓN 2

IMPORTES POR ANUALIDAD

	<u>SUPERFICIE PROPUESTA</u>	<u>SUPERFICIE SUBVENCIONABLE</u>	2016	2017	2018	2019	2020
IMPORTE MÁXIMO	8,35	8,35	792,50 €	792,50 €	792,50 €	792,50 €	792,50 €
IMPORTE MEDIO DE TRANSFERENCIA (€/ha)			94,91 €	94,91 €	94,91 €	94,91 €	94,91 €

INCIDENCIAS

INCIDENCIA DESCRIPCIÓN

80856	No cumple con la superficie mínima de cultivo elegible para solicitar la operación. Sup. Resuelta:8,35
80866	La superficie que figura en la capa de formación adhesionada para el recinto, es inferior a la superficie por la que se solicita la ayuda para el recinto Ref:1600000004023332 Recinto:23-021-010-00133-002 Cultivo:62000 PASTOS PERMANENTES DE 5 O MAS AÑOS-SIN VARIEDAD Secano Sup. Dec. Adm.:14,35 Sup. Censo Bruta:6,63 Ref:1600000004023342 Recinto:23-021-010-00134-003 Cultivo:62000 PASTOS PERMANENTES DE 5 O MAS AÑOS-SIN VARIEDAD Secano Sup. Dec. Adm.:10,17 Sup. Censo Bruta:1,72
80867	Superficie resuelta para el grupo de pago menor que la mínima requerida Ref:1600000004023332 Recinto:23-021-010-00133-002 Cultivo:62000 PASTOS PERMANENTES DE 5 O MAS AÑOS-SIN VARIEDAD Secano Sup. Declarada:6,63 Sup. Resuelta:6,63 Ref:1600000004023342 Recinto:23-021-010-00134-003 Cultivo:62000 PASTOS PERMANENTES DE 5 O MAS AÑOS-SIN VARIEDAD Secano Sup. Declarada:1,72 Sup. Resuelta:1,72

DETALLE DE SUPERFICIE DE FORMACIÓN ADEHESADA EN EL CENSO DE DEHESAS

<u>REF.</u>	<u>REFERENCIA SIGPAC</u>	<u>SUP. BRUTA (ha)</u>	<u>CAP (%)</u>	<u>SUP. NETA (ha)</u>
1600000004023332	23-021-010-00133-0002	6,63	100,00	6,63
1600000004023337	23-021-010-00133-0002	9,98	100,00	9,98
1600000004023338	23-021-010-00134-0003	3,26	100,00	3,26
1600000004023342	23-021-010-00134-0003	1,72	100,00	1,72
TOTAL		21,59		21,59

RESUMEN CRITERIOS DE SELECCIÓN

10.1.3 Conservación y mejora de pastos en sistemas de dehesas.

PUNTOS: 3,00

	<u>PUNTOS</u>	
Plan de Gestión Integral de Dehesas oficialmente aprobado	0,00	N
Porcentaje de superficie determinada en Red Natura 2000	0,00	0.0%
Tener suscrito o haber tenido suscrito convenio de colaboración con el proyecto LIFE+	0,00	N
Porcentaje de superficie determinada de la explotación bajo sistemas de producción integrada ganadera o producción ecológica	0,00	0.0%
Porcentaje de carga ganadera con especies rumiantes	3,00	100.0%
Porcentaje de carga ganadera con especies ovina	0,00	0.0%
Pendiente media de la explotación	0,00	0.0%



DETALLE CRITERIOS DE SELECCIÓN

10.1.3 Conservación y mejora de pastos en sistemas de dehesas.

PUNTOS: 3,00

Plan de Gestión Integral de Dehesas oficialmente aprobado

PUNTOS: 0,00 N

Porcentaje de superficie determinada en Red Natura 2000

PUNTOS: 0,00 0.0%

Tener suscrito o haber tenido suscrito convenio de colaboración con el proyecto LIFE+

PUNTOS: 0,00 N

Porcentaje de superficie determinada de la explotación bajo sistemas de producción integrada ganadera o producción ecológica

PUNTOS: 0,00 0.0%

Porcentaje de carga ganadera con especies rumiantes

PUNTOS: 3,00 100.0%

<u>EXPLOTACIÓN</u>	<u>ESPECIE</u>	<u>RUMIANTE</u>	<u>UGMs</u>
ES230210006063	BOVINA	SI	27.17

Porcentaje de carga ganadera con especies ovina

PUNTOS: 0,00 0.0%

<u>EXPLOTACIÓN</u>	<u>ESPECIE</u>	<u>OVINA</u>	<u>UGMs</u>
ES230210006063	BOVINA	NO	27.17

Pendiente media de la explotación

PUNTOS: 0,00 0.0%



<u>APELLIDOS Y NOMBRE / RAZÓN SOCIAL</u>	<u>NIF</u>	<u>EXPEDIENTE</u>	<u>PROPUESTA</u>
GRAUS GRAUS IRENE	25954979P	6085061	ADMITIDO
<u>SOLICITA ACTUACIÓN 1</u>	<u>SOLICITA ACTUACIÓN 2</u>	<u>PROPUESTA ACTUACIÓN 2</u>	<u>SOLICITA ACTUACIÓN 3</u>
NO	SI	ADMITIDO	NO

DETALLE DE ACTUACIÓN 2

IMPORTES POR ANUALIDAD

	<u>SUPERFICIE PROPUESTA</u>	<u>SUPERFICIE SUBVENCIONABLE</u>	<u>2016</u>	<u>2017</u>	<u>2018</u>	<u>2019</u>	<u>2020</u>
IMPORTE MÁXIMO	18,32	10,17	965,23 €	965,23 €	965,23 €	965,23 €	965,23 €
IMPORTE MEDIO DE TRANSFERENCIA (€/ha)			52,69 €	52,69 €	52,69 €	52,69 €	52,69 €

RECINTOS PROPUESTOS

<u>REF.</u>	<u>REFERENCIA SIGPAC</u>	<u>CULTIVO</u>	<u>DESCRIPCIÓN CULTIVO</u>	<u>S/R</u>	<u>PEND. MEDIA (%)</u>	<u>SUP. DEC. (ha)</u>	<u>SUP. BRUTA (ha)</u>	<u>CAP (%)</u>	<u>SUP. NETA (ha)</u>	<u>SUP. DEC. ADMIN. (ha)</u>	<u>SUP. CAMPO (ha)</u>	<u>SUP. CALC. (ha)</u>
160000004047626	23-024-025-00007-0002	62000	PASTOS PERMANENTES DE 5 O MAS AÑOS-SIN VARIEDAD	S	5,83	15,74	15,74	100,00	15,74	15,74		15,74
1600000011413371	23-024-026-00028-0002	62000	PASTOS PERMANENTES DE 5 O MAS AÑOS-SIN VARIEDAD	S	7,63	3,95	2,58	100,00	2,58	2,58		2,58

INCIDENCIAS

INCIDENCIA DESCRIPCIÓN

- 80864 Superficie máxima determinada superior al 50% de la superficie de formación adhesionada total de la dehesa
Ref: Recinto:---- Cultivo: - Sup. Resuelta:18,32 Sup. Formación Adhesionada Total:20,33
- 80866 La superficie que figura en la capa de formación adhesionada para el recinto, es inferior a la superficie por la que se solicita la ayuda para el recinto
Ref:1600000011413371 Recinto:23-024-026-00028-0002 Cultivo:62000 PASTOS PERMANENTES DE 5 O MAS AÑOS-SIN VARIEDAD Secano Sup. Dec. Adm.:3,95 Sup. Censo Bruta:2,58

DETALLE DE SUPERFICIE DE FORMACIÓN ADEHESADA EN EL CENSO DE DEHESAS

<u>REF.</u>	<u>REFERENCIA SIGPAC</u>	<u>SUP. BRUTA (ha)</u>	<u>CAP (%)</u>	<u>SUP. NETA (ha)</u>
1600000004047518	23-024-024-00027-0001	1,64	100,00	1,64
1600000004047626	23-024-025-00007-0002	15,74	100,00	15,74
1600000004047636	23-024-025-00009-0001	0,37	100,00	0,37
1600000011413371	23-024-026-00028-0002	2,58	100,00	2,58
TOTAL		20,33		20,33

RESUMEN CRITERIOS DE SELECCIÓN

10.1.3 Conservación y mejora de pastos en sistemas de dehesas.

PUNTOS: 4,00

	<u>PUNTOS</u>	
Plan de Gestión Integral de Dehesas oficialmente aprobado	0,00	N
Porcentaje de superficie determinada en Red Natura 2000	0,00	0.0%
Tener suscrito o haber tenido suscrito convenio de colaboración con el proyecto LIFE+	0,00	N
Porcentaje de superficie determinada de la explotación bajo sistemas de producción integrada ganadera o producción ecológica	0,00	0.0%
Porcentaje de carga ganadera con especies rumiantes	3,00	100.0%
Porcentaje de carga ganadera con especies ovina	0,00	0.0%
Pendiente media de la explotación	1,00	6.08%



DETALLE CRITERIOS DE SELECCIÓN

10.1.3 Conservación y mejora de pastos en sistemas de dehesas.

PUNTOS: 4,00

Plan de Gestión Integral de Dehesas oficialmente aprobado

PUNTOS: 0,00 N

Porcentaje de superficie determinada en Red Natura 2000

PUNTOS: 0,00 0.0%

<u>REF.</u>	<u>REFERENCIA SIGPAC</u>	<u>CULTIVO</u>	<u>DESCRIPCIÓN CULTIVO</u>	<u>S/R</u>	<u>SUP. PROPUESTA (ha)</u>	<u>SUP. CUMPLE (ha)</u>
160000004047626	23-024-025-00007-0002	62000	PASTOS PERMANENTES DE 5 O MAS AÑOS-SIN VARIEDAD	S	15,74	0,00
1600000011413371	23-024-026-00028-0002	62000	PASTOS PERMANENTES DE 5 O MAS AÑOS-SIN VARIEDAD	S	2,58	0,00

Tener suscrito o haber tenido suscrito convenio de colaboración con el proyecto LIFE+

PUNTOS: 0,00 N

Porcentaje de superficie determinada de la explotación bajo sistemas de producción integrada ganadera o producción ecológica

PUNTOS: 0,00 0.0%

<u>REF.</u>	<u>REFERENCIA SIGPAC</u>	<u>CULTIVO</u>	<u>DESCRIPCIÓN CULTIVO</u>	<u>S/R</u>	<u>SUP. PROPUESTA (ha)</u>	<u>SUP. CUMPLE (ha)</u>
160000004047626	23-024-025-00007-0002	62000	PASTOS PERMANENTES DE 5 O MAS AÑOS-SIN VARIEDAD	S	15,74	0,00
1600000011413371	23-024-026-00028-0002	62000	PASTOS PERMANENTES DE 5 O MAS AÑOS-SIN VARIEDAD	S	2,58	0,00

Porcentaje de carga ganadera con especies rumiantes

PUNTOS: 3,00 100.0%

<u>EXPLOTACIÓN</u>	<u>ESPECIE</u>	<u>RUMIANTE</u>	<u>UGMs</u>
ES230210006065	BOVINA	SI	0.41
ES230240006153	BOVINA	SI	19.77

Porcentaje de carga ganadera con especies ovina

PUNTOS: 0,00 0.0%

<u>EXPLOTACIÓN</u>	<u>ESPECIE</u>	<u>OVINA</u>	<u>UGMs</u>
ES230210006065	BOVINA	NO	0.41
ES230240006153	BOVINA	NO	19.77

Pendiente media de la explotación

PUNTOS: 1,00 6.08%

<u>REF.</u>	<u>REFERENCIA SIGPAC</u>	<u>CULTIVO</u>	<u>DESCRIPCIÓN CULTIVO</u>	<u>S/R</u>	<u>PENDIENTE MEDIA (%)</u>	<u>SUP. PROPUESTA (ha)</u>
160000004047626	23-024-025-00007-0002	62000	PASTOS PERMANENTES DE 5 O MAS AÑOS-SIN VARIEDAD	S	5,83	15,74
1600000011413371	23-024-026-00028-0002	62000	PASTOS PERMANENTES DE 5 O MAS AÑOS-SIN VARIEDAD	S	7,63	2,58



<u>APELLIDOS Y NOMBRE / RAZÓN SOCIAL</u>	<u>NIF</u>	<u>EXPEDIENTE</u>	<u>PROPUESTA</u>
HDOS. DE RAIMUNDO PEREZ CASADO CB	E23737638	6086184	ADMITIDO
<u>SOLICITA ACTUACIÓN 1</u>	<u>SOLICITA ACTUACIÓN 2</u>	<u>PROPUESTA ACTUACIÓN 2</u>	<u>SOLICITA ACTUACIÓN 3</u>
NO	SI	ADMITIDO	NO

DETALLE DE ACTUACIÓN 2

IMPORTES POR ANUALIDAD

	<u>SUPERFICIE PROPUESTA</u>	<u>SUPERFICIE SUBVENCIONABLE</u>	<u>2016</u>	<u>2017</u>	<u>2018</u>	<u>2019</u>	<u>2020</u>
IMPORTE MÁXIMO	31,54	31,54	2.993,46 €	2.993,46 €	2.993,46 €	2.993,46 €	2.993,46 €
IMPORTE MEDIO DE TRANSFERENCIA (€/ha)			94,91 €	94,91 €	94,91 €	94,91 €	94,91 €

RECINTOS PROPUESTOS

<u>REF.</u>	<u>REFERENCIA SIGPAC</u>	<u>CULTIVO</u>	<u>DESCRIPCIÓN CULTIVO</u>	<u>S/R</u>	<u>PEND. MEDIA (%)</u>	<u>SUP. DEC. (ha)</u>	<u>SUP. BRUTA (ha)</u>	<u>CAP (%)</u>	<u>SUP. NETA (ha)</u>	<u>SUP. DEC. ADMIN. (ha)</u>	<u>SUP. CAMPO (ha)</u>	<u>SUP. CALC. (ha)</u>
160000004046205	23-024-012-00006-0003	62000	PASTOS PERMANENTES DE 5 O MAS AÑOS-SIN VARIEDAD	S	18,18	31,54	31,54	100,00	31,54	31,54		31,54

DETALLE DE SUPERFICIE DE FORMACIÓN ADEHESADA EN EL CENSO DE DEHESAS

<u>REF.</u>	<u>REFERENCIA SIGPAC</u>	<u>SUP. BRUTA (ha)</u>	<u>CAP (%)</u>	<u>SUP. NETA (ha)</u>
1500000016692994	23-024-010-00060-0001	2,00	35,00	0,70
1500000023126647	23-024-010-00083-0003	1,43	65,00	0,93
1500000023126660	23-024-010-00084-0008	0,23	85,00	0,19
1600000004045973	23-024-010-00061-0002	1,94	75,00	1,46
1600000004046199	23-024-012-00006-0003	5,19	100,00	5,19
1600000004046201	23-024-012-00006-0003	6,66	100,00	6,66
1600000004046203	23-024-012-00006-0003	2,27	100,00	2,27
1600000004046204	23-024-012-00006-0003	39,99	100,00	39,99
1600000004046205	23-024-012-00006-0003	31,54	100,00	31,54
1600000004316659	23-039-022-00010-0007	81,24	100,00	81,24
1600000004316679	23-039-022-00013-0001	2,29	100,00	2,29
1600000004316705	23-039-022-00016-0001	0,40	100,00	0,40
1600000004316708	23-039-022-00017-0001	2,88	100,00	2,88
1600000004316750	23-039-022-00034-0001	2,99	100,00	2,99
1600000009663468	23-024-010-00083-0002	4,12	100,00	4,12
1600000009663476	23-024-010-00083-0004	0,51	100,00	0,51
1600000009663479	23-024-010-00083-0005	0,12	100,00	0,12
1600000009663489	23-024-010-00084-0006	23,13	55,00	12,72
1600000009663495	23-024-010-00084-0008	2,85	65,00	1,85
1600000009663502	23-024-010-00084-0008	0,02	45,00	0,01
1600000010217906	23-055-001-00002-0001	13,13	100,00	13,13
TOTAL		224,93		211,19

RESUMEN CRITERIOS DE SELECCIÓN

10.1.3 Conservación y mejora de pastos en sistemas de dehesas. PUNTOS: 14,00

	<u>PUNTOS</u>	
Plan de Gestión Integral de Dehesas oficialmente aprobado	0,00	N
Porcentaje de superficie determinada en Red Natura 2000	4,00	100.0%
Tener suscrito o haber tenido suscrito convenio de colaboración con el proyecto LIFE+	0,00	N
Porcentaje de superficie determinada de la explotación bajo sistemas de producción integrada ganadera o producción ecológica	4,00	100.0%
Porcentaje de carga ganadera con especies rumiantes	3,00	100.0%
Porcentaje de carga ganadera con especies ovina	0,00	0.0%
Pendiente media de la explotación	3,00	18.18%

DETALLE CRITERIOS DE SELECCIÓN

10.1.3 Conservación y mejora de pastos en sistemas de dehesas. PUNTOS: 14,00

Plan de Gestión Integral de Dehesas oficialmente aprobado PUNTOS: 0,00 N

Porcentaje de superficie determinada en Red Natura 2000 PUNTOS: 4,00 100.0%

REF.	REFERENCIA SIGPAC	CULTIVO	DESCRIPCIÓN CULTIVO	S/R	SUP. PROPUESTA (ha)	SUP. CUMPLE (ha)
1600000004046205	23-024-012-00006-0003	62000	PASTOS PERMANENTES DE 5 O MAS AÑOS-SIN VARIEDAD	S	31,54	31,54

Tener suscrito o haber tenido suscrito convenio de colaboración con el proyecto LIFE+ PUNTOS: 0,00 N

Porcentaje de superficie determinada de la explotación bajo sistemas de producción integrada ganadera o producción ecológica PUNTOS: 4,00 100.0%

REF.	REFERENCIA SIGPAC	CULTIVO	DESCRIPCIÓN CULTIVO	S/R	SUP. PROPUESTA (ha)	SUP. CUMPLE (ha)
1600000004046205	23-024-012-00006-0003	62000	PASTOS PERMANENTES DE 5 O MAS AÑOS-SIN VARIEDAD	S	31,54	31,54

Porcentaje de carga ganadera con especies rumiantes PUNTOS: 3,00 100.0%

EXPLOTACIÓN	ESPECIE	RUMIANTE	UGMs
ES230240000118	CAPRINA	SI	32.85
ES230550000358	BOVINA	SI	41
ES230550000647	BOVINA	SI	116.42

Porcentaje de carga ganadera con especies ovina PUNTOS: 0,00 0.0%

EXPLOTACIÓN	ESPECIE	OVINA	UGMs
ES230240000118	CAPRINA	NO	32.85
ES230550000358	BOVINA	NO	41
ES230550000647	BOVINA	NO	116.42

Pendiente media de la explotación PUNTOS: 3,00 18.18%

REF.	REFERENCIA SIGPAC	CULTIVO	DESCRIPCIÓN CULTIVO	S/R	PENDIENTE MEDIA (%)	SUP. PROPUESTA (ha)
1600000004046205	23-024-012-00006-0003	62000	PASTOS PERMANENTES DE 5 O MAS AÑOS-SIN VARIEDAD	S	18,18	31,54



<u>APELLIDOS Y NOMBRE / RAZÓN SOCIAL</u>	<u>NIF</u>	<u>EXPEDIENTE</u>	<u>PROPUESTA</u>
HEREDEROS DE GUADALUPE GIMENEZ CORTES	E86698024	6092102	ADMITIDO
<u>SOLICITA ACTUACIÓN 1</u>	<u>SOLICITA ACTUACIÓN 2</u>	<u>SOLICITA ACTUACIÓN 3</u>	<u>PROPUESTA ACTUACIÓN 3</u>
NO	NO	SI	ADMITIDO

DETALLE DE ACTUACIÓN 3

IMPORTES POR ANUALIDAD

	<u>SUPERFICIE PROPUESTA</u>	<u>SUPERFICIE SUBVENCIONABLE</u>	<u>2016</u>	<u>2017</u>	<u>2018</u>	<u>2019</u>	<u>2020</u>
IMPORTE MÁXIMO	45,00	45,00	1.927,80 €	1.927,80 €	1.927,80 €	1.927,80 €	1.927,80 €
IMPORTE MEDIO DE TRANSFERENCIA (€/ha)			42,84 €	42,84 €	42,84 €	42,84 €	42,84 €

RECINTOS PROPUESTOS

<u>REF.</u>	<u>REFERENCIA SIGPAC</u>	<u>CULTIVO</u>	<u>DESCRIPCIÓN CULTIVO</u>	<u>S/R</u>	<u>PEND. MEDIA (%)</u>	<u>SUP. DEC. (ha)</u>	<u>SUP. BRUTA (ha)</u>	<u>CAP (%)</u>	<u>SUP. NETA (ha)</u>	<u>SUP. DEC. ADMIN. (ha)</u>	<u>SUP. CAMPO (ha)</u>	<u>SUP. CALC. (ha)</u>
1600000026061774	23-024-017-00012-0001	62000	PASTOS PERMANENTES DE 5 O MAS AÑOS-SIN VARIEDAD	S	9,38	8,29	8,29	100,00	8,29	8,29		8,29
1600000026061775	23-024-017-00019-0002	62000	PASTOS PERMANENTES DE 5 O MAS AÑOS-SIN VARIEDAD	S	12,31	23,32	23,26	100,00	23,26	23,26		23,26
1600000026061776	23-024-017-00036-0003	62000	PASTOS PERMANENTES DE 5 O MAS AÑOS-SIN VARIEDAD	S	7,22	0,03	0,01	100,00	0,01	0,01		0,01
1600000026061777	23-024-017-00037-0001	62000	PASTOS PERMANENTES DE 5 O MAS AÑOS-SIN VARIEDAD	S	10,35	2,14	2,14	100,00	2,14	2,14		2,14
1600000026061806	23-024-017-00018-0001	62000	PASTOS PERMANENTES DE 5 O MAS AÑOS-SIN VARIEDAD	S	7,54	1,27	1,27	100,00	1,27	1,27		1,27
1600000026061807	23-024-017-00035-0001	62000	PASTOS PERMANENTES DE 5 O MAS AÑOS-SIN VARIEDAD	S	10,98	2,05	2,05	100,00	2,05	2,05		2,05
1600000026061813	23-024-017-00036-0002	62000	PASTOS PERMANENTES DE 5 O MAS AÑOS-SIN VARIEDAD	S	9,23	0,08	0,08	100,00	0,08	0,08		0,08
1600000026061829	23-024-017-00015-0001	62000	PASTOS PERMANENTES DE 5 O MAS AÑOS-SIN VARIEDAD	S	12,51	1,46	1,46	100,00	1,46	1,46		1,46
1600000026061830	23-024-017-00015-0002	62000	PASTOS PERMANENTES DE 5 O MAS AÑOS-SIN VARIEDAD	S	9,56	0,03	0,03	100,00	0,03	0,03		0,03
1600000026061831	23-024-017-00016-0001	62000	PASTOS PERMANENTES DE 5 O MAS AÑOS-SIN VARIEDAD	S	9,56	4,42	4,42	100,00	4,42	4,42		4,42
1600000026061832	23-024-017-00017-0001	62000	PASTOS PERMANENTES DE 5 O MAS AÑOS-SIN VARIEDAD	S	7,07	1,99	1,99	100,00	1,99	1,99		1,99

INCIDENCIAS

INCIDENCIA DESCRIPCIÓN

80866 La superficie que figura en la capa de formación adhesionada para el recinto, es inferior a la superficie por la que se solicita la ayuda para el recinto
 Ref:1600000026061775 Recinto:23-024-017-00019-0002 Cultivo:62000 PASTOS PERMANENTES DE 5 O MAS AÑOS-SIN VARIEDAD
 Secano Sup. Dec. Adm.:23,32 Sup. Censo Bruta:23,26
 Ref:1600000026061776 Recinto:23-024-017-00036-0003 Cultivo:62000 PASTOS PERMANENTES DE 5 O MAS AÑOS-SIN VARIEDAD
 Secano Sup. Dec. Adm.:0,03 Sup. Censo Bruta:0,01



DETALLE DE SUPERFICIE DE FORMACIÓN ADEHESADA EN EL CENSO DE DEHESAS

REF.	REFERENCIA SIGPAC	SUP. BRUTA (ha)	CAP (%)	SUP. NETA (ha)
160000026061772	23-024-045-00014-0002	2,93	100,00	2,93
160000026061774	23-024-017-00012-0001	8,29	100,00	8,29
160000026061775	23-024-017-00019-0002	23,26	100,00	23,26
160000026061776	23-024-017-00036-0003	0,01	100,00	0,01
160000026061777	23-024-017-00037-0001	2,14	100,00	2,14
160000026061780	23-024-047-00059-0001	1,25	100,00	1,25
160000026061781	23-024-047-00026-0008	45,72	100,00	45,72
160000026061782	23-024-045-00021-0003	0,11	100,00	0,11
160000026061783	23-024-045-00022-0001	2,87	100,00	2,87
160000026061784	23-024-045-00023-0001	1,02	100,00	1,02
160000026061785	23-024-045-00047-0003	0,02	100,00	0,02
160000026061786	23-024-045-00048-0001	0,91	100,00	0,91
160000026061787	23-024-045-00052-0001	1,07	100,00	1,07
160000026061791	23-024-046-00012-0015	27,80	100,00	27,80
160000026061792	23-024-045-00016-0001	1,64	100,00	1,64
160000026061793	23-024-045-00013-0003	0,07	100,00	0,07
160000026061794	23-024-047-00124-0002	0,21	100,00	0,21
160000026061796	23-024-045-00024-0003	2,60	100,00	2,60
160000026061797	23-024-045-00049-0001	0,01	100,00	0,01
160000026061805	23-024-046-00058-0003	3,30	100,00	3,30
160000026061806	23-024-017-00018-0001	1,27	100,00	1,27
160000026061807	23-024-017-00035-0001	2,05	100,00	2,05
160000026061808	23-024-047-00026-0002	1,31	100,00	1,31
160000026061809	23-024-046-00059-0004	1,01	100,00	1,01
160000026061810	23-024-046-00059-0001	1,30	100,00	1,30
160000026061813	23-024-017-00036-0002	0,08	100,00	0,08
160000026061816	23-024-046-00012-0006	47,76	100,00	47,76
160000026061820	23-024-045-00015-0001	0,29	100,00	0,29
160000026061821	23-024-045-00021-0001	7,97	100,00	7,97
160000026061822	23-024-045-00020-0001	0,82	100,00	0,82
160000026061823	23-024-045-00047-0001	0,15	100,00	0,15
160000026061824	23-024-046-00012-0013	26,21	100,00	26,21
160000026061825	23-024-045-00010-0001	9,60	100,00	9,60
160000026061827	23-024-045-00013-0001	0,09	100,00	0,09
160000026061828	23-024-045-00024-0001	18,08	100,00	18,08
160000026061829	23-024-017-00015-0001	1,46	100,00	1,46
160000026061830	23-024-017-00015-0002	0,03	100,00	0,03
160000026061831	23-024-017-00016-0001	4,42	100,00	4,42
160000026061832	23-024-017-00017-0001	1,99	100,00	1,99
160000026061834	23-024-045-00005-0002	0,02	100,00	0,02
160000026061835	23-024-045-00012-0001	0,12	100,00	0,12
160000026061836	23-024-045-00014-0001	17,66	100,00	17,66
160000026061838	23-024-017-00036-0001	7,24	100,00	7,24
160000026061842	23-024-045-00013-0002	0,04	100,00	0,04
160000026061843	23-024-047-00026-0007	0,59	100,00	0,59
160000026061844	23-024-047-00026-0006	0,48	100,00	0,48
160000026061845	23-024-047-00026-0001	40,11	100,00	40,11
160000026061846	23-024-047-00057-0002	0,09	100,00	0,09
160000026061847	23-024-047-00118-0003	0,06	100,00	0,06
160000026061848	23-024-045-00019-0001	0,06	100,00	0,06
160000026061850	23-024-045-00019-0002	0,05	100,00	0,05
TOTAL		317,64		317,64

RESUMEN CRITERIOS DE SELECCIÓN

10.1.3 Conservación y mejora de pastos en sistemas de dehesas.

PUNTOS: 9,00

Plan de Gestión Integral de Dehesas oficialmente aprobado

PUNTOS

0,00 N

Porcentaje de superficie determinada en Red Natura 2000

0,00 0.0%

	PUNTOS	
Tener suscrito o haber tenido suscrito convenio de colaboración con el proyecto LIFE+	0,00	N
Porcentaje de superficie determinada de la explotación bajo sistemas de producción integrada ganadera o producción ecológica	4,00	100.0%
Porcentaje de carga ganadera con especies rumiantes	3,00	100.0%
Porcentaje de carga ganadera con especies ovina	0,00	0.0%
Pendiente media de la explotación	2,00	10.98%

DETALLE CRITERIOS DE SELECCIÓN

10.1.3 Conservación y mejora de pastos en sistemas de dehesas. PUNTOS: 9,00

Plan de Gestión Integral de Dehesas oficialmente aprobado	PUNTOS: 0,00	N
Porcentaje de superficie determinada en Red Natura 2000	PUNTOS: 0,00	0.0%

REF.	REFERENCIA SIGPAC	CULTIVO	DESCRIPCIÓN CULTIVO	S/R	<u>SUP. PROPUESTA</u> (ha)	<u>SUP. CUMPLE</u> (ha)
160000026061774	23-024-017-00012-0001	62000	PASTOS PERMANENTES DE 5 O MAS AÑOS-SIN VARIEDAD	S	8,29	0,00
160000026061829	23-024-017-00015-0001	62000	PASTOS PERMANENTES DE 5 O MAS AÑOS-SIN VARIEDAD	S	1,46	0,00
160000026061830	23-024-017-00015-0002	62000	PASTOS PERMANENTES DE 5 O MAS AÑOS-SIN VARIEDAD	S	0,03	0,00
160000026061831	23-024-017-00016-0001	62000	PASTOS PERMANENTES DE 5 O MAS AÑOS-SIN VARIEDAD	S	4,42	0,00
160000026061832	23-024-017-00017-0001	62000	PASTOS PERMANENTES DE 5 O MAS AÑOS-SIN VARIEDAD	S	1,99	0,00
160000026061806	23-024-017-00018-0001	62000	PASTOS PERMANENTES DE 5 O MAS AÑOS-SIN VARIEDAD	S	1,27	0,00
160000026061775	23-024-017-00019-0002	62000	PASTOS PERMANENTES DE 5 O MAS AÑOS-SIN VARIEDAD	S	23,26	0,00
160000026061807	23-024-017-00035-0001	62000	PASTOS PERMANENTES DE 5 O MAS AÑOS-SIN VARIEDAD	S	2,05	0,00
160000026061813	23-024-017-00036-0002	62000	PASTOS PERMANENTES DE 5 O MAS AÑOS-SIN VARIEDAD	S	0,08	0,00
160000026061776	23-024-017-00036-0003	62000	PASTOS PERMANENTES DE 5 O MAS AÑOS-SIN VARIEDAD	S	0,01	0,00
160000026061777	23-024-017-00037-0001	62000	PASTOS PERMANENTES DE 5 O MAS AÑOS-SIN VARIEDAD	S	2,14	0,00

Tener suscrito o haber tenido suscrito convenio de colaboración con el proyecto LIFE+	PUNTOS: 0,00	N
--	---------------------	---

Porcentaje de superficie determinada de la explotación bajo sistemas de producción integrada ganadera o producción ecológica	PUNTOS: 4,00	100.0%
---	---------------------	--------

REF.	REFERENCIA SIGPAC	CULTIVO	DESCRIPCIÓN CULTIVO	S/R	<u>SUP. PROPUESTA</u> (ha)	<u>SUP. CUMPLE</u> (ha)
160000026061774	23-024-017-00012-0001	62000	PASTOS PERMANENTES DE 5 O MAS AÑOS-SIN VARIEDAD	S	8,29	8,29
160000026061829	23-024-017-00015-0001	62000	PASTOS PERMANENTES DE 5 O MAS AÑOS-SIN VARIEDAD	S	1,46	1,46
160000026061830	23-024-017-00015-0002	62000	PASTOS PERMANENTES DE 5 O MAS AÑOS-SIN VARIEDAD	S	0,03	0,03
160000026061831	23-024-017-00016-0001	62000	PASTOS PERMANENTES DE 5 O MAS AÑOS-SIN VARIEDAD	S	4,42	4,42
160000026061832	23-024-017-00017-0001	62000	PASTOS PERMANENTES DE 5 O MAS AÑOS-SIN VARIEDAD	S	1,99	1,99
160000026061806	23-024-017-00018-0001	62000	PASTOS PERMANENTES DE 5 O MAS AÑOS-SIN VARIEDAD	S	1,27	1,27
160000026061775	23-024-017-00019-0002	62000	PASTOS PERMANENTES DE 5 O MAS AÑOS-SIN VARIEDAD	S	23,26	23,26
160000026061807	23-024-017-00035-0001	62000	PASTOS PERMANENTES DE 5 O MAS AÑOS-SIN VARIEDAD	S	2,05	2,05
160000026061813	23-024-017-00036-0002	62000	PASTOS PERMANENTES DE 5 O MAS AÑOS-SIN VARIEDAD	S	0,08	0,08
160000026061776	23-024-017-00036-0003	62000	PASTOS PERMANENTES DE 5 O MAS AÑOS-SIN VARIEDAD	S	0,01	0,01
160000026061777	23-024-017-00037-0001	62000	PASTOS PERMANENTES DE 5 O MAS AÑOS-SIN VARIEDAD	S	2,14	2,14

Porcentaje de carga ganadera con especies rumiantes	PUNTOS: 3,00	100.0%
--	---------------------	--------

<u>EXPLOTACIÓN</u>	<u>ESPECIE</u>	<u>RUMIANTE</u>	<u>UGMs</u>
ES230240000154	CAPRINA	SI	124.13

Porcentaje de carga ganadera con especies ovina

PUNTOS: 0,00 0.0%

<u>EXPLOTACIÓN</u>	<u>ESPECIE</u>	<u>OVINA</u>	<u>UGMs</u>
ES230240000154	CAPRINA	NO	124.13

Pendiente media de la explotación

PUNTOS: 2,00 10.98%

<u>REF.</u>	<u>REFERENCIA SIGPAC</u>	<u>CULTIVO</u>	<u>DESCRIPCIÓN CULTIVO</u>	<u>S/R</u>	<u>PENDIENTE MEDIA (%)</u>	<u>SUP. PROPUESTA (ha)</u>
1600000026061774	23-024-017-00012-0001	62000	PASTOS PERMANENTES DE 5 O MAS AÑOS-SIN VARIEDAD	S	9,38	8,29
1600000026061829	23-024-017-00015-0001	62000	PASTOS PERMANENTES DE 5 O MAS AÑOS-SIN VARIEDAD	S	12,51	1,46
1600000026061830	23-024-017-00015-0002	62000	PASTOS PERMANENTES DE 5 O MAS AÑOS-SIN VARIEDAD	S	9,56	0,03
1600000026061831	23-024-017-00016-0001	62000	PASTOS PERMANENTES DE 5 O MAS AÑOS-SIN VARIEDAD	S	9,56	4,42
1600000026061832	23-024-017-00017-0001	62000	PASTOS PERMANENTES DE 5 O MAS AÑOS-SIN VARIEDAD	S	7,07	1,99
1600000026061806	23-024-017-00018-0001	62000	PASTOS PERMANENTES DE 5 O MAS AÑOS-SIN VARIEDAD	S	7,54	1,27
1600000026061775	23-024-017-00019-0002	62000	PASTOS PERMANENTES DE 5 O MAS AÑOS-SIN VARIEDAD	S	12,31	23,26
1600000026061807	23-024-017-00035-0001	62000	PASTOS PERMANENTES DE 5 O MAS AÑOS-SIN VARIEDAD	S	10,98	2,05
1600000026061813	23-024-017-00036-0002	62000	PASTOS PERMANENTES DE 5 O MAS AÑOS-SIN VARIEDAD	S	9,23	0,08
1600000026061776	23-024-017-00036-0003	62000	PASTOS PERMANENTES DE 5 O MAS AÑOS-SIN VARIEDAD	S	7,22	0,01
1600000026061777	23-024-017-00037-0001	62000	PASTOS PERMANENTES DE 5 O MAS AÑOS-SIN VARIEDAD	S	10,35	2,14



<u>APELLIDOS Y NOMBRE / RAZÓN SOCIAL</u>	<u>NIF</u>	<u>EXPEDIENTE</u>	<u>PROPUESTA</u>
HERMANOS FLORES Y OTROS C.B.	E23571938	6094112	ADMITIDO
<u>SOLICITA ACTUACIÓN 1</u>	<u>SOLICITA ACTUACIÓN 2</u>	<u>PROPUESTA ACTUACIÓN 2</u>	<u>SOLICITA ACTUACIÓN 3</u>
NO	SI	ADMITIDO	NO

DETALLE DE ACTUACIÓN 2

IMPORTES POR ANUALIDAD

	<u>SUPERFICIE PROPUESTA</u>	<u>SUPERFICIE SUBVENCIONABLE</u>	<u>2016</u>	<u>2017</u>	<u>2018</u>	<u>2019</u>	<u>2020</u>
IMPORTE MÁXIMO	34,43	34,43	3.267,75 €	3.267,75 €	3.267,75 €	3.267,75 €	3.267,75 €
IMPORTE MEDIO DE TRANSFERENCIA (€/ha)			94,91 €	94,91 €	94,91 €	94,91 €	94,91 €

RECINTOS PROPUESTOS

<u>REF.</u>	<u>REFERENCIA SIGPAC</u>	<u>CULTIVO</u>	<u>DESCRIPCIÓN CULTIVO</u>	<u>S/R</u>	<u>PEND. MEDIA (%)</u>	<u>SUP. DEC. (ha)</u>	<u>SUP. BRUTA (ha)</u>	<u>CAP (%)</u>	<u>SUP. NETA (ha)</u>	<u>SUP. DEC. ADMIN. (ha)</u>	<u>SUP. CAMPO (ha)</u>	<u>SUP. CALC. (ha)</u>
1600000026075299	23-096-002-00003-0006	62000	PASTOS PERMANENTES DE 5 O MAS AÑOS-SIN VARIEDAD	S	15,46	7,16	7,16	100,00	7,16	7,16	7,16	7,16
1600000026075300	23-096-002-00003-0019	62000	PASTOS PERMANENTES DE 5 O MAS AÑOS-SIN VARIEDAD	S	10,51	12,15	4,04	100,00	4,04	4,04	4,04	4,04
1600000026075301	23-096-002-00003-0019	62000	PASTOS PERMANENTES DE 5 O MAS AÑOS-SIN VARIEDAD	S	10,51	2,80	2,80	100,00	2,80	2,80	2,80	2,80
1600000026075302	23-096-002-00003-0019	62000	PASTOS PERMANENTES DE 5 O MAS AÑOS-SIN VARIEDAD	S	10,51	0,34	0,34	100,00	0,34	0,34	0,34	0,34
1600000026075303	23-096-002-00003-0019	62000	PASTOS PERMANENTES DE 5 O MAS AÑOS-SIN VARIEDAD	S	10,51	2,21	2,21	100,00	2,21	2,21	2,21	2,21
1600000026075304	23-096-002-00003-0019	62000	PASTOS PERMANENTES DE 5 O MAS AÑOS-SIN VARIEDAD	S	10,51	9,93	9,90	100,00	9,90	9,90	9,90	9,90
1600000026075305	23-096-002-00003-0019	62000	PASTOS PERMANENTES DE 5 O MAS AÑOS-SIN VARIEDAD	S	10,51	1,52	0,00	100,00	0,00	0,00	0,00	0,00
1600000026075306	23-096-003-00003-0001	62000	PASTOS PERMANENTES DE 5 O MAS AÑOS-SIN VARIEDAD	S	10,97	6,65	1,11	100,00	1,11	1,11	1,11	1,11
1600000026075307	23-096-003-00003-0001	62000	PASTOS PERMANENTES DE 5 O MAS AÑOS-SIN VARIEDAD	S	10,97	2,75	2,75	100,00	2,75	2,75	2,75	2,75
1600000026075308	23-096-003-00003-0001	62000	PASTOS PERMANENTES DE 5 O MAS AÑOS-SIN VARIEDAD	S	10,97	1,19	1,19	100,00	1,19	1,19	1,19	1,19
1600000026075309	23-096-002-00003-0001	62000	PASTOS PERMANENTES DE 5 O MAS AÑOS-SIN VARIEDAD	S	14,54	1,10	1,09	100,00	1,09	1,09	1,09	1,09
1600000026075310	23-096-002-00003-0001	62000	PASTOS PERMANENTES DE 5 O MAS AÑOS-SIN VARIEDAD	S	14,54	0,15	0,15	100,00	0,15	0,15	0,15	0,15
1600000026075311	23-096-002-00003-0001	62000	PASTOS PERMANENTES DE 5 O MAS AÑOS-SIN VARIEDAD	S	14,54	1,69	1,69	100,00	1,69	1,69	1,69	1,69

INCIDENCIAS

INCIDENCIA DESCRIPCIÓN

80866	La superficie que figura en la capa de formación adhesionada para el recinto, es inferior a la superficie por la que se solicita la ayuda para el recinto Ref:1600000026075300 Recinto:23-096-002-00003-019 Cultivo:62000 PASTOS PERMANENTES DE 5 O MAS AÑOS-SIN VARIEDAD Secano Sup. Dec. Adm.:12,15 Sup. Censo Bruta:4,04 Ref:1600000026075304 Recinto:23-096-002-00003-019 Cultivo:62000 PASTOS PERMANENTES DE 5 O MAS AÑOS-SIN VARIEDAD Secano Sup. Dec. Adm.:9,93 Sup. Censo Bruta:9,9 Ref:1600000026075305 Recinto:23-096-002-00003-019 Cultivo:62000 PASTOS PERMANENTES DE 5 O MAS AÑOS-SIN VARIEDAD Secano Sup. Dec. Adm.:1,52 Sup. Censo Bruta:0 Ref:1600000026075306 Recinto:23-096-003-00003-001 Cultivo:62000 PASTOS PERMANENTES DE 5 O MAS AÑOS-SIN VARIEDAD Secano Sup. Dec. Adm.:6,65 Sup. Censo Bruta:1,11 Ref:1600000026075309 Recinto:23-096-002-00003-001 Cultivo:62000 PASTOS PERMANENTES DE 5 O MAS AÑOS-SIN VARIEDAD Secano Sup. Dec. Adm.:1,1 Sup. Censo Bruta:1,09
-------	---



DETALLE DE SUPERFICIE DE FORMACIÓN ADEHESADA EN EL CENSO DE DEHESAS

REF.	REFERENCIA SIGPAC	SUP. BRUTA (ha)	CAP (%)	SUP. NETA (ha)
160000026075299	23-096-002-00003-0006	7,16	100,00	7,16
160000026075300	23-096-002-00003-0019	4,04	100,00	4,04
160000026075301	23-096-002-00003-0019	2,80	100,00	2,80
160000026075302	23-096-002-00003-0019	0,34	100,00	0,34
160000026075303	23-096-002-00003-0019	2,21	100,00	2,21
160000026075304	23-096-002-00003-0019	9,90	100,00	9,90
160000026075306	23-096-003-00003-0001	1,11	100,00	1,11
160000026075307	23-096-003-00003-0001	2,75	100,00	2,75
160000026075308	23-096-003-00003-0001	1,19	100,00	1,19
160000026075309	23-096-002-00003-0001	1,09	100,00	1,09
160000026075310	23-096-002-00003-0001	0,15	100,00	0,15
160000026075311	23-096-002-00003-0001	1,69	100,00	1,69
160000026075312	23-096-002-00004-0001	0,08	100,00	0,08
160000026075313	23-096-002-00004-0009	0,15	100,00	0,15
160000026075314	23-096-002-00004-0010	0,11	100,00	0,11
160000026075315	23-096-002-00005-0002	1,02	100,00	1,02
160000026075316	23-096-003-00037-0003	0,87	100,00	0,87
160000026075317	23-096-002-00005-0003	7,27	85,00	6,18
160000026075318	23-096-002-00003-0001	17,90	100,00	17,90
160000026075319	23-096-002-00003-0001	2,88	100,00	2,88
160000026075322	23-096-002-00005-0003	1,07	85,00	0,91
160000026075323	23-096-003-00004-0002	152,50	100,00	152,50
160000026075324	23-096-003-00004-0008	28,47	100,00	28,47
160000026075325	23-096-003-00004-0009	1,58	100,00	1,58
160000026075326	23-096-003-00004-0031	0,23	100,00	0,23
160000026075327	23-096-002-00005-0013	1,21	0,00	0,00
160000026075328	23-096-002-00005-0009	0,27	0,00	0,00
160000026075330	23-096-003-00005-0001	0,10	0,00	0,00
160000026075332	23-096-003-00004-0007	2,09	85,00	1,77
160000026075333	23-096-003-00004-0032	1,49	100,00	1,49
160000026075334	23-096-003-00004-0035	0,05	100,00	0,05
160000026075335	23-096-003-00037-0004	0,44	85,00	0,37
160000026075337	23-096-002-00004-0012	2,60	25,00	0,65
160000026075338	23-096-003-00004-0033	0,23	100,00	0,23
160000026075339	23-096-002-00003-0018	2,21	100,00	2,21
160000026075340	23-096-003-00004-0034	0,24	100,00	0,24
160000026075341	23-096-002-00003-0008	0,23	100,00	0,23
160000026075342	23-005-027-00004-0001	19,67	55,00	10,82
160000026075343	23-096-003-00004-0019	0,71	100,00	0,71
160000026075344	23-005-027-00006-0001	4,64	100,00	4,64
160000026075345	23-005-027-00006-0002	89,66	100,00	89,66
160000026075347	23-096-002-00005-0004	4,63	0,00	0,00
160000026075348	23-096-002-00004-0002	5,83	45,00	2,62
160000026075349	23-005-027-00004-0002	6,05	75,00	4,54
160000026075350	23-096-002-00002-0001	2,88	75,00	2,16
160000026075351	23-096-003-00004-0001	8,57	85,00	7,28
160000026075352	23-096-002-00005-0010	0,97	100,00	0,97
160000026075353	23-096-002-00003-0012	13,67	45,00	6,15
160000026075354	23-096-003-00038-0001	0,45	100,00	0,45
160000026075356	23-096-002-00005-0008	1,01	100,00	1,01
160000026075358	23-096-003-00004-0021	38,80	100,00	38,80
160000026075359	23-096-003-00004-0006	1,94	85,00	1,65
160000026075360	23-096-003-00004-0026	17,76	85,00	15,10
160000026075361	23-096-002-00003-0019	0,48	100,00	0,48
160000026075362	23-096-002-00004-0011	1,24	100,00	1,24
160000026075366	23-005-027-00005-0001	3,35	0,00	0,00
160000026075367	23-096-002-00005-0012	0,35	100,00	0,35
160000026075368	23-096-002-00004-0008	0,52	100,00	0,52

TOTAL 482,90 443,70

REF.	REFERENCIA SIGPAC	SUP. BRUTA (ha)	CAP (%)	SUP. NETA (ha)
160000026075369	23-096-002-00005-0011	0,11	100,00	0,11
160000026075371	23-096-003-00004-0005	456,95	65,00	297,02
160000026075374	23-096-002-00004-0004	15,46	100,00	15,46
160000026075375	23-096-003-00004-0020	9,35	100,00	9,35
160000026075376	23-096-002-00003-0007	15,41	65,00	10,02
160000026075377	23-096-002-00003-0004	4,21	100,00	4,21
TOTAL		984,39		779,87

RESUMEN CRITERIOS DE SELECCIÓN

10.1.3 Conservación y mejora de pastos en sistemas de dehesas. PUNTOS: 13,00

	PUNTOS	
Plan de Gestión Integral de Dehesas oficialmente aprobado	0,00	N
Porcentaje de superficie determinada en Red Natura 2000	4,00	100.0%
Tener suscrito o haber tenido suscrito convenio de colaboración con el proyecto LIFE+	0,00	N
Porcentaje de superficie determinada de la explotación bajo sistemas de producción integrada ganadera o producción ecológica	4,00	100.0%
Porcentaje de carga ganadera con especies rumiantes	3,00	100.0%
Porcentaje de carga ganadera con especies ovina	0,00	0.0%
Pendiente media de la explotación	2,00	11.95%

DETALLE CRITERIOS DE SELECCIÓN

10.1.3 Conservación y mejora de pastos en sistemas de dehesas. PUNTOS: 13,00

REF.	REFERENCIA SIGPAC	CULTIVO	DESCRIPCIÓN CULTIVO	S/R	SUP. PROPUESTA (ha)	SUP. CUMPLE (ha)	
160000026075309	23-096-002-00003-0001	62000	PASTOS PERMANENTES DE 5 O MAS AÑOS-SIN VARIEDAD	S	1,09	1,09	
160000026075311	23-096-002-00003-0001	62000	PASTOS PERMANENTES DE 5 O MAS AÑOS-SIN VARIEDAD	S	1,69	1,69	
160000026075310	23-096-002-00003-0001	62000	PASTOS PERMANENTES DE 5 O MAS AÑOS-SIN VARIEDAD	S	0,15	0,15	
160000026075299	23-096-002-00003-0006	62000	PASTOS PERMANENTES DE 5 O MAS AÑOS-SIN VARIEDAD	S	7,16	7,16	
160000026075304	23-096-002-00003-0019	62000	PASTOS PERMANENTES DE 5 O MAS AÑOS-SIN VARIEDAD	S	9,90	9,90	
160000026075301	23-096-002-00003-0019	62000	PASTOS PERMANENTES DE 5 O MAS AÑOS-SIN VARIEDAD	S	2,80	2,80	
160000026075305	23-096-002-00003-0019	62000	PASTOS PERMANENTES DE 5 O MAS AÑOS-SIN VARIEDAD	S	0,00	0,00	
160000026075302	23-096-002-00003-0019	62000	PASTOS PERMANENTES DE 5 O MAS AÑOS-SIN VARIEDAD	S	0,34	0,34	
160000026075303	23-096-002-00003-0019	62000	PASTOS PERMANENTES DE 5 O MAS AÑOS-SIN VARIEDAD	S	2,21	2,21	
160000026075300	23-096-002-00003-0019	62000	PASTOS PERMANENTES DE 5 O MAS AÑOS-SIN VARIEDAD	S	4,04	4,04	
160000026075308	23-096-003-00003-0001	62000	PASTOS PERMANENTES DE 5 O MAS AÑOS-SIN VARIEDAD	S	1,19	1,19	
160000026075306	23-096-003-00003-0001	62000	PASTOS PERMANENTES DE 5 O MAS AÑOS-SIN VARIEDAD	S	1,11	1,11	
160000026075307	23-096-003-00003-0001	62000	PASTOS PERMANENTES DE 5 O MAS AÑOS-SIN VARIEDAD	S	2,75	2,75	
Tener suscrito o haber tenido suscrito convenio de colaboración con el proyecto LIFE+					PUNTOS:	0,00	N
Porcentaje de superficie determinada de la explotación bajo sistemas de producción integrada ganadera o producción ecológica					PUNTOS:	4,00	100.0%
REF.	REFERENCIA SIGPAC	CULTIVO	DESCRIPCIÓN CULTIVO	S/R	SUP. PROPUESTA (ha)	SUP. CUMPLE (ha)	
160000026075311	23-096-002-00003-0001	62000	PASTOS PERMANENTES DE 5 O MAS AÑOS-SIN	S	1,69	1,69	

REF.	REFERENCIA SIGPAC	CULTIVO	DESCRIPCIÓN CULTIVO	S/R	SUP. PROPUESTA (ha)	SUP. CUMPLE (ha)
160000026075309	23-096-002-00003-0001	62000	VARIEDAD PASTOS PERMANENTES DE 5 O MAS AÑOS-SIN VARIEDAD	S	1,09	1,09
160000026075310	23-096-002-00003-0001	62000	PASTOS PERMANENTES DE 5 O MAS AÑOS-SIN VARIEDAD	S	0,15	0,15
160000026075299	23-096-002-00003-0006	62000	PASTOS PERMANENTES DE 5 O MAS AÑOS-SIN VARIEDAD	S	7,16	7,16
160000026075300	23-096-002-00003-0019	62000	PASTOS PERMANENTES DE 5 O MAS AÑOS-SIN VARIEDAD	S	4,04	4,04
160000026075304	23-096-002-00003-0019	62000	PASTOS PERMANENTES DE 5 O MAS AÑOS-SIN VARIEDAD	S	9,90	9,90
160000026075303	23-096-002-00003-0019	62000	PASTOS PERMANENTES DE 5 O MAS AÑOS-SIN VARIEDAD	S	2,21	2,21
160000026075301	23-096-002-00003-0019	62000	PASTOS PERMANENTES DE 5 O MAS AÑOS-SIN VARIEDAD	S	2,80	2,80
160000026075305	23-096-002-00003-0019	62000	PASTOS PERMANENTES DE 5 O MAS AÑOS-SIN VARIEDAD	S	0,00	0,00
160000026075302	23-096-002-00003-0019	62000	PASTOS PERMANENTES DE 5 O MAS AÑOS-SIN VARIEDAD	S	0,34	0,34
160000026075307	23-096-003-00003-0001	62000	PASTOS PERMANENTES DE 5 O MAS AÑOS-SIN VARIEDAD	S	2,75	2,75
160000026075308	23-096-003-00003-0001	62000	PASTOS PERMANENTES DE 5 O MAS AÑOS-SIN VARIEDAD	S	1,19	1,19
160000026075306	23-096-003-00003-0001	62000	PASTOS PERMANENTES DE 5 O MAS AÑOS-SIN VARIEDAD	S	1,11	1,11

Porcentaje de carga ganadera con especies rumiantes

PUNTOS: 3,00 100.0%

EXPLOTACIÓN	ESPECIE	RUMIANTE	UGMs
ES230960000218	BOVINA	SI	278.69

Porcentaje de carga ganadera con especies ovina

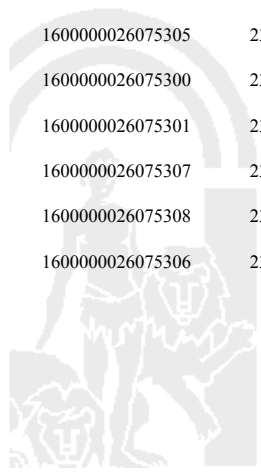
PUNTOS: 0,00 0.0%

EXPLOTACIÓN	ESPECIE	OVINA	UGMs
ES230960000218	BOVINA	NO	278.69

Pendiente media de la explotación

PUNTOS: 2,00 11.95%

REF.	REFERENCIA SIGPAC	CULTIVO	DESCRIPCIÓN CULTIVO	S/R	PENDIENTE MEDIA (%)	SUP. PROPUESTA (ha)
160000026075310	23-096-002-00003-0001	62000	PASTOS PERMANENTES DE 5 O MAS AÑOS-SIN VARIEDAD	S	14,54	0,15
160000026075311	23-096-002-00003-0001	62000	PASTOS PERMANENTES DE 5 O MAS AÑOS-SIN VARIEDAD	S	14,54	1,69
160000026075309	23-096-002-00003-0001	62000	PASTOS PERMANENTES DE 5 O MAS AÑOS-SIN VARIEDAD	S	14,54	1,09
160000026075299	23-096-002-00003-0006	62000	PASTOS PERMANENTES DE 5 O MAS AÑOS-SIN VARIEDAD	S	15,46	7,16
160000026075302	23-096-002-00003-0019	62000	PASTOS PERMANENTES DE 5 O MAS AÑOS-SIN VARIEDAD	S	10,51	0,34
160000026075303	23-096-002-00003-0019	62000	PASTOS PERMANENTES DE 5 O MAS AÑOS-SIN VARIEDAD	S	10,51	2,21
160000026075304	23-096-002-00003-0019	62000	PASTOS PERMANENTES DE 5 O MAS AÑOS-SIN VARIEDAD	S	10,51	9,90
160000026075305	23-096-002-00003-0019	62000	PASTOS PERMANENTES DE 5 O MAS AÑOS-SIN VARIEDAD	S	10,51	0,00
160000026075300	23-096-002-00003-0019	62000	PASTOS PERMANENTES DE 5 O MAS AÑOS-SIN VARIEDAD	S	10,51	4,04
160000026075301	23-096-002-00003-0019	62000	PASTOS PERMANENTES DE 5 O MAS AÑOS-SIN VARIEDAD	S	10,51	2,80
160000026075307	23-096-003-00003-0001	62000	PASTOS PERMANENTES DE 5 O MAS AÑOS-SIN VARIEDAD	S	10,97	2,75
160000026075308	23-096-003-00003-0001	62000	PASTOS PERMANENTES DE 5 O MAS AÑOS-SIN VARIEDAD	S	10,97	1,19
160000026075306	23-096-003-00003-0001	62000	PASTOS PERMANENTES DE 5 O MAS AÑOS-SIN VARIEDAD	S	10,97	1,11



<u>APELLIDOS Y NOMBRE / RAZÓN SOCIAL</u>	<u>NIF</u>	<u>EXPEDIENTE</u>	<u>PROPUESTA</u>
HROS DE ALFREDO GARCIA MERCHANTA	E23744881	6082811	ADMITIDO
<u>SOLICITA ACTUACIÓN 1</u>	<u>SOLICITA ACTUACIÓN 2</u>	<u>PROPUESTA ACTUACIÓN 2</u>	<u>SOLICITA ACTUACIÓN 3</u>
NO	SI	ADMITIDO	NO

DETALLE DE ACTUACIÓN 2

IMPORTES POR ANUALIDAD

	<u>SUPERFICIE PROPUESTA</u>	<u>SUPERFICIE SUBVENCIONABLE</u>	<u>2016</u>	<u>2017</u>	<u>2018</u>	<u>2019</u>	<u>2020</u>
IMPORTE MÁXIMO	10,66	9,75	925,37 €	925,37 €	925,37 €	925,37 €	925,37 €
IMPORTE MEDIO DE TRANSFERENCIA (€/ha)			86,81 €	86,81 €	86,81 €	86,81 €	86,81 €

RECINTOS PROPUESTOS

<u>REF.</u>	<u>REFERENCIA SIGPAC</u>	<u>CULTIVO</u>	<u>DESCRIPCIÓN CULTIVO</u>	<u>S/R</u>	<u>PEND. MEDIA (%)</u>	<u>SUP. DEC. (ha)</u>	<u>SUP. BRUTA (ha)</u>	<u>CAP (%)</u>	<u>SUP. NETA (ha)</u>	<u>SUP. DEC. ADMIN. (ha)</u>	<u>SUP. CAMPO (ha)</u>	<u>SUP. CALC. (ha)</u>
160000003788760	23-011-040-00001-0008	62000	PASTOS PERMANENTES DE 5 O MAS AÑOS-SIN VARIEDAD	S	24,94	0,56	0,56	100,00	0,56	0,56		0,56
160000003788765	23-011-040-00002-0001	62000	PASTOS PERMANENTES DE 5 O MAS AÑOS-SIN VARIEDAD	S	13,07	0,14	0,00	100,00	0,00	0,00		0,00
160000003791653	23-011-047-00006-0001	62000	PASTOS PERMANENTES DE 5 O MAS AÑOS-SIN VARIEDAD	S	34,08	9,69	12,92	75,00	9,69	9,69		9,69
1600000011389808	23-011-040-00001-0001	62000	PASTOS PERMANENTES DE 5 O MAS AÑOS-SIN VARIEDAD	S	24,72	6,36	0,00	100,00	0,00	0,00		0,00
1600000011389820	23-011-040-00001-0006	62000	PASTOS PERMANENTES DE 5 O MAS AÑOS-SIN VARIEDAD	S	20,77	0,41	0,41	100,00	0,41	0,41		0,41

INCIDENCIAS

INCIDENCIA DESCRIPCIÓN

80864	Superficie máxima determinada superior al 50% de la superficie de formación adhesionada total de la dehesa Ref: Recinto:---- Cultivo: - Sup. Resulta:10,66 Sup. Formación Adhesionada Total:19,49
80866	La superficie que figura en la capa de formación adhesionada para el recinto, es inferior a la superficie por la que se solicita la ayuda para el recinto Ref:160000003788760 Recinto:23-011-040-00001-008 Cultivo:62000 PASTOS PERMANENTES DE 5 O MAS AÑOS-SIN VARIEDAD Secano Sup. Dec. Adm.:0,76 Sup. Censo Bruta:0,56 Ref:160000003788765 Recinto:23-011-040-00002-001 Cultivo:62000 PASTOS PERMANENTES DE 5 O MAS AÑOS-SIN VARIEDAD Secano Sup. Dec. Adm.:1,37 Sup. Censo Bruta:0 Ref:160000003791653 Recinto:23-011-047-00006-001 Cultivo:62000 PASTOS PERMANENTES DE 5 O MAS AÑOS-SIN VARIEDAD Secano Sup. Dec. Adm.:13,22 Sup. Censo Bruta:12,92 Ref:1600000011389808 Recinto:23-011-040-00001-001 Cultivo:62000 PASTOS PERMANENTES DE 5 O MAS AÑOS-SIN VARIEDAD Secano Sup. Dec. Adm.:6,36 Sup. Censo Bruta:0 Ref:1600000011389820 Recinto:23-011-040-00001-006 Cultivo:62000 PASTOS PERMANENTES DE 5 O MAS AÑOS-SIN VARIEDAD Secano Sup. Dec. Adm.:0,76 Sup. Censo Bruta:0,41

DETALLE DE SUPERFICIE DE FORMACIÓN ADEHESADA EN EL CENSO DE DEHESAS

<u>REF.</u>	<u>REFERENCIA SIGPAC</u>	<u>SUP. BRUTA (ha)</u>	<u>CAP (%)</u>	<u>SUP. NETA (ha)</u>
160000003788760	23-011-040-00001-0008	0,56	100,00	0,56
160000003788940	23-011-040-00036-0001	4,28	100,00	4,28
160000003791653	23-011-047-00006-0001	12,92	75,00	9,69
160000003791655	23-011-047-00006-0001	16,88	25,00	4,22
1600000011389820	23-011-040-00001-0006	0,41	100,00	0,41
1600000011389822	23-011-040-00001-0006	0,33	100,00	0,33
TOTAL		35,38		19,49

RESUMEN CRITERIOS DE SELECCIÓN

10.1.3 Conservación y mejora de pastos en sistemas de dehesas.

PUNTOS: 9,91

	<u>PUNTOS</u>	
Plan de Gestión Integral de Dehesas oficialmente aprobado	0,00	N
Porcentaje de superficie determinada en Red Natura 2000	3,91	90.9%
Tener suscrito o haber tenido suscrito convenio de colaboración con el proyecto LIFE+	0,00	N
Porcentaje de superficie determinada de la explotación bajo sistemas de producción integrada ganadera o producción ecológica	0,00	0.0%
Porcentaje de carga ganadera con especies rumiantes	3,00	100.0%
Porcentaje de carga ganadera con especies ovina	0,00	0.0%
Pendiente media de la explotación	3,00	33.09%

DETALLE CRITERIOS DE SELECCIÓN

10.1.3 Conservación y mejora de pastos en sistemas de dehesas.

PUNTOS: 9,91

Plan de Gestión Integral de Dehesas oficialmente aprobado

PUNTOS: 0,00 N

Porcentaje de superficie determinada en Red Natura 2000

PUNTOS: 3,91 90.9%

REF.	REFERENCIA SIGPAC	CULTIVO	DESCRIPCIÓN CULTIVO	S/R	SUP. PROPUESTA (ha)	SUP. CUMPLE (ha)
1600000011389808	23-011-040-00001-0001	62000	PASTOS PERMANENTES DE 5 O MAS AÑOS-SIN VARIEDAD	S	0,00	0,00
1600000011389820	23-011-040-00001-0006	62000	PASTOS PERMANENTES DE 5 O MAS AÑOS-SIN VARIEDAD	S	0,41	0,00
1600000003788760	23-011-040-00001-0008	62000	PASTOS PERMANENTES DE 5 O MAS AÑOS-SIN VARIEDAD	S	0,56	0,00
1600000003788765	23-011-040-00002-0001	62000	PASTOS PERMANENTES DE 5 O MAS AÑOS-SIN VARIEDAD	S	0,00	0,00
1600000003791653	23-011-047-00006-0001	62000	PASTOS PERMANENTES DE 5 O MAS AÑOS-SIN VARIEDAD	S	9,69	9,69

Tener suscrito o haber tenido suscrito convenio de colaboración con el proyecto LIFE+

PUNTOS: 0,00 N

Porcentaje de superficie determinada de la explotación bajo sistemas de producción integrada ganadera o producción ecológica

PUNTOS: 0,00 0.0%

REF.	REFERENCIA SIGPAC	CULTIVO	DESCRIPCIÓN CULTIVO	S/R	SUP. PROPUESTA (ha)	SUP. CUMPLE (ha)
1600000011389808	23-011-040-00001-0001	62000	PASTOS PERMANENTES DE 5 O MAS AÑOS-SIN VARIEDAD	S	0,00	0,00
1600000011389820	23-011-040-00001-0006	62000	PASTOS PERMANENTES DE 5 O MAS AÑOS-SIN VARIEDAD	S	0,41	0,00
1600000003788760	23-011-040-00001-0008	62000	PASTOS PERMANENTES DE 5 O MAS AÑOS-SIN VARIEDAD	S	0,56	0,00
1600000003788765	23-011-040-00002-0001	62000	PASTOS PERMANENTES DE 5 O MAS AÑOS-SIN VARIEDAD	S	0,00	0,00
1600000003791653	23-011-047-00006-0001	62000	PASTOS PERMANENTES DE 5 O MAS AÑOS-SIN VARIEDAD	S	9,69	0,00

Porcentaje de carga ganadera con especies rumiantes

PUNTOS: 3,00 100.0%

EXPLOTACIÓN	ESPECIE	RUMIANTE	UGMs
ES230110000405	BOVINA	SI	37.41

Porcentaje de carga ganadera con especies ovina

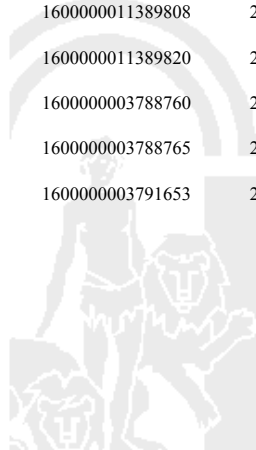
PUNTOS: 0,00 0.0%

EXPLOTACIÓN	ESPECIE	OVINA	UGMs
ES230110000405	BOVINA	NO	37.41

Pendiente media de la explotación

PUNTOS: 3,00 33.09%

REF.	REFERENCIA SIGPAC	CULTIVO	DESCRIPCIÓN CULTIVO	S/R	PENDIENTE MEDIA (%)	SUP. PROPUESTA (ha)
1600000011389808	23-011-040-00001-0001	62000	PASTOS PERMANENTES DE 5 O MAS AÑOS-SIN VARIEDAD	S	24,72	0,00
1600000011389820	23-011-040-00001-0006	62000	PASTOS PERMANENTES DE 5 O MAS AÑOS-SIN VARIEDAD	S	20,77	0,41
1600000003788760	23-011-040-00001-0008	62000	PASTOS PERMANENTES DE 5 O MAS AÑOS-SIN VARIEDAD	S	24,94	0,56
1600000003788765	23-011-040-00002-0001	62000	PASTOS PERMANENTES DE 5 O MAS AÑOS-SIN VARIEDAD	S	13,07	0,00
1600000003791653	23-011-047-00006-0001	62000	PASTOS PERMANENTES DE 5 O MAS AÑOS-SIN VARIEDAD	S	34,08	9,69



<u>APELLIDOS Y NOMBRE / RAZÓN SOCIAL</u>	<u>NIF</u>	<u>EXPEDIENTE</u>	<u>PROPUESTA</u>
JIMENEZ GIL ANTONIO	74693308A	6094621	ADMITIDO
<u>SOLICITA ACTUACIÓN 1</u>	<u>SOLICITA ACTUACIÓN 2</u>	<u>PROPUESTA ACTUACIÓN 2</u>	<u>SOLICITA ACTUACIÓN 3</u>
NO	SI	ADMITIDO	NO

DETALLE DE ACTUACIÓN 2

IMPORTES POR ANUALIDAD

	<u>SUPERFICIE PROPUESTA</u>	<u>SUPERFICIE SUBVENCIONABLE</u>	<u>2016</u>	<u>2017</u>	<u>2018</u>	<u>2019</u>	<u>2020</u>
IMPORTE MÁXIMO	107,46	50,00	4.745,50 €	4.745,50 €	4.745,50 €	4.745,50 €	4.745,50 €
IMPORTE MEDIO DE TRANSFERENCIA (€/ha)			44,16 €	44,16 €	44,16 €	44,16 €	44,16 €

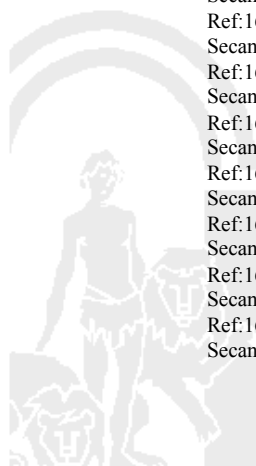
RECINTOS PROPUESTOS

<u>REF.</u>	<u>REFERENCIA SIGPAC</u>	<u>CULTIVO</u>	<u>DESCRIPCIÓN CULTIVO</u>	<u>S/R</u>	<u>PEND. MEDIA (%)</u>	<u>SUP. DEC. (ha)</u>	<u>SUP. BRUTA (ha)</u>	<u>CAP (%)</u>	<u>SUP. NETA (ha)</u>	<u>SUP. DEC. ADMIN. (ha)</u>	<u>SUP. CAMPO (ha)</u>	<u>SUP. CALC. (ha)</u>
1600000026324957	23-094-018-00018-0002	62000	PASTOS PERMANENTES DE 5 O MAS AÑOS-SIN VARIEDAD	S	15,09	6,87	3,12	85,00	2,65	2,65		2,65
1600000026324958	23-094-018-00018-0007	62000	PASTOS PERMANENTES DE 5 O MAS AÑOS-SIN VARIEDAD	S	11,27	3,50	3,50	100,00	3,50	3,50		3,50
1600000026324959	23-094-019-00005-0008	62000	PASTOS PERMANENTES DE 5 O MAS AÑOS-SIN VARIEDAD	S	14,94	11,94	8,56	100,00	8,56	8,56		8,56
1600000026324960	23-094-019-00005-0007	62000	PASTOS PERMANENTES DE 5 O MAS AÑOS-SIN VARIEDAD	S	17,44	4,01	3,40	100,00	3,40	3,40		3,40
1600000026324962	23-094-019-00005-0030	62000	PASTOS PERMANENTES DE 5 O MAS AÑOS-SIN VARIEDAD	S	17,67	0,84	0,84	100,00	0,84	0,84		0,84
1600000026324965	23-094-020-00001-0005	62000	PASTOS PERMANENTES DE 5 O MAS AÑOS-SIN VARIEDAD	S	10,08	13,02	3,93	100,00	3,93	3,93		3,93
1600000026324967	23-094-020-00001-0006	62000	PASTOS PERMANENTES DE 5 O MAS AÑOS-SIN VARIEDAD	S	22,29	2,04	2,40	85,00	2,04	2,04		2,04
1600000026324968	23-094-020-00001-0001	62000	PASTOS PERMANENTES DE 5 O MAS AÑOS-SIN VARIEDAD	S	15,50	0,76	0,76	100,00	0,76	0,76		0,76
1600000026324969	23-094-022-00003-0001	62000	PASTOS PERMANENTES DE 5 O MAS AÑOS-SIN VARIEDAD	S	24,29	0,00	0,68	0,00	0,00	0,00		0,00
1600000026324970	23-094-019-00005-0015	62000	PASTOS PERMANENTES DE 5 O MAS AÑOS-SIN VARIEDAD	S	32,03	89,06	96,37	75,00	72,28	72,28		72,28
1600000026324971	23-094-019-00005-0039	62000	PASTOS PERMANENTES DE 5 O MAS AÑOS-SIN VARIEDAD	S	9,25	0,93	1,05	85,00	0,89	0,89		0,89
1600000026324973	23-094-019-00005-0027	62000	PASTOS PERMANENTES DE 5 O MAS AÑOS-SIN VARIEDAD	S	11,89	1,84	2,13	85,00	1,81	1,81		1,81
1600000026324974	23-094-019-00005-0020	62000	PASTOS PERMANENTES DE 5 O MAS AÑOS-SIN VARIEDAD	S	20,06	0,00	0,56	0,00	0,00	0,00		0,00
1600000026324975	23-094-020-00001-0004	62000	PASTOS PERMANENTES DE 5 O MAS AÑOS-SIN VARIEDAD	S	20,00	5,66	7,46	75,00	5,60	5,60		5,60
1600000026324978	23-094-019-00005-0009	62000	PASTOS PERMANENTES DE 5 O MAS AÑOS-SIN VARIEDAD	S	14,84	3,69	3,44	35,00	1,20	1,20		1,20

INCIDENCIAS

INCIDENCIA DESCRIPCIÓN

- 80861 Superficie solicitada mayor a la superficie máxima permitida para la operación.(50has)
Sup. Resuelta:107,46
- 80864 Superficie máxima determinada superior al 50% de la superficie de formación adhesionada total de la dehesa
Ref: Recinto:---- Cultivo: - Sup. Resuelta:107,46 Sup. Formación Adhesionada Total:110,99
- 80866 La superficie que figura en la capa de formación adhesionada para el recinto, es inferior a la superficie por la que se solicita la ayuda para el recinto
Ref:1600000026324957 Recinto:23-094-018-00018-002 Cultivo:62000 PASTOS PERMANENTES DE 5 O MAS AÑOS-SIN VARIEDAD Secano Sup. Dec. Adm.:8,08 Sup. Censo Bruta:3,12
Ref:1600000026324959 Recinto:23-094-019-00005-008 Cultivo:62000 PASTOS PERMANENTES DE 5 O MAS AÑOS-SIN VARIEDAD Secano Sup. Dec. Adm.:11,94 Sup. Censo Bruta:8,56
Ref:1600000026324960 Recinto:23-094-019-00005-007 Cultivo:62000 PASTOS PERMANENTES DE 5 O MAS AÑOS-SIN VARIEDAD Secano Sup. Dec. Adm.:4,01 Sup. Censo Bruta:3,4
Ref:1600000026324965 Recinto:23-094-020-00001-005 Cultivo:62000 PASTOS PERMANENTES DE 5 O MAS AÑOS-SIN VARIEDAD Secano Sup. Dec. Adm.:13,02 Sup. Censo Bruta:3,93
Ref:1600000026324969 Recinto:23-094-022-00003-001 Cultivo:62000 PASTOS PERMANENTES DE 5 O MAS AÑOS-SIN VARIEDAD Secano Sup. Dec. Adm.:4,71 Sup. Censo Bruta:0,68
Ref:1600000026324970 Recinto:23-094-019-00005-015 Cultivo:62000 PASTOS PERMANENTES DE 5 O MAS AÑOS-SIN VARIEDAD Secano Sup. Dec. Adm.:118,75 Sup. Censo Bruta:96,37
Ref:1600000026324971 Recinto:23-094-019-00005-039 Cultivo:62000 PASTOS PERMANENTES DE 5 O MAS AÑOS-SIN VARIEDAD Secano Sup. Dec. Adm.:1,09 Sup. Censo Bruta:1,05
Ref:1600000026324973 Recinto:23-094-019-00005-027 Cultivo:62000 PASTOS PERMANENTES DE 5 O MAS AÑOS-SIN VARIEDAD Secano Sup. Dec. Adm.:2,16 Sup. Censo Bruta:2,13
Ref:1600000026324974 Recinto:23-094-019-00005-020 Cultivo:62000 PASTOS PERMANENTES DE 5 O MAS AÑOS-SIN VARIEDAD Secano Sup. Dec. Adm.:6,16 Sup. Censo Bruta:0,56
Ref:1600000026324975 Recinto:23-094-020-00001-004 Cultivo:62000 PASTOS PERMANENTES DE 5 O MAS AÑOS-SIN VARIEDAD Secano Sup. Dec. Adm.:7,55 Sup. Censo Bruta:7,46
Ref:1600000026324978 Recinto:23-094-019-00005-009 Cultivo:62000 PASTOS PERMANENTES DE 5 O MAS AÑOS-SIN VARIEDAD Secano Sup. Dec. Adm.:10,55 Sup. Censo Bruta:3,44



DETALLE DE SUPERFICIE DE FORMACIÓN ADEHESADA EN EL CENSO DE DEHESAS

REF.	REFERENCIA SIGPAC	SUP. BRUTA (ha)	CAP (%)	SUP. NETA (ha)
1600000026324957	23-094-018-00018-0002	3,12	85,00	2,65
1600000026324958	23-094-018-00018-0007	3,50	100,00	3,50
1600000026324959	23-094-019-00005-0008	8,56	100,00	8,56
1600000026324960	23-094-019-00005-0007	3,40	100,00	3,40
1600000026324961	23-094-022-00025-0001	0,33	0,00	0,00
1600000026324962	23-094-019-00005-0030	0,84	100,00	0,84
1600000026324963	23-094-019-00005-0014	4,00	75,00	3,00
1600000026324964	23-094-019-00005-0037	0,04	65,00	0,03
1600000026324965	23-094-020-00001-0005	3,93	100,00	3,93
1600000026324966	23-094-020-00001-0002	0,50	100,00	0,50
1600000026324967	23-094-020-00001-0006	2,40	85,00	2,04
1600000026324968	23-094-020-00001-0001	0,76	100,00	0,76
1600000026324969	23-094-022-00003-0001	0,68	0,00	0,00
1600000026324970	23-094-019-00005-0015	96,37	75,00	72,28
1600000026324971	23-094-019-00005-0039	1,05	85,00	0,89
1600000026324973	23-094-019-00005-0027	2,13	85,00	1,81
1600000026324974	23-094-019-00005-0020	0,56	0,00	0,00
1600000026324975	23-094-020-00001-0004	7,46	75,00	5,60
1600000026324978	23-094-019-00005-0009	3,44	35,00	1,20
1600000026324980	23-094-019-00006-0002	1,82	0,00	0,00
TOTAL		144,89		110,99

RESUMEN CRITERIOS DE SELECCIÓN

10.1.3 Conservación y mejora de pastos en sistemas de dehesas.

PUNTOS: 10,00

	PUNTOS	
Plan de Gestión Integral de Dehesas oficialmente aprobado	0,00	N
Porcentaje de superficie determinada en Red Natura 2000	0,00	0.0%
Tener suscrito o haber tenido suscrito convenio de colaboración con el proyecto LIFE+	0,00	N
Porcentaje de superficie determinada de la explotación bajo sistemas de producción integrada ganadera o producción ecológica	4,00	100.0%
Porcentaje de carga ganadera con especies rumiantes	3,00	100.0%
Porcentaje de carga ganadera con especies ovina	0,00	0.0%
Pendiente media de la explotación	3,00	26.55%

DETALLE CRITERIOS DE SELECCIÓN

10.1.3 Conservación y mejora de pastos en sistemas de dehesas.

PUNTOS: 10,00

REF.	REFERENCIA SIGPAC	CULTIVO	DESCRIPCIÓN CULTIVO	S/R	SUP. PROPUESTA (ha)	SUP. CUMPLE (ha)
1600000026324957	23-094-018-00018-0002	62000	PASTOS PERMANENTES DE 5 O MAS AÑOS-SIN VARIEDAD	S	2,65	0,00
1600000026324958	23-094-018-00018-0007	62000	PASTOS PERMANENTES DE 5 O MAS AÑOS-SIN VARIEDAD	S	3,50	0,00
1600000026324960	23-094-019-00005-0007	62000	PASTOS PERMANENTES DE 5 O MAS AÑOS-SIN VARIEDAD	S	3,40	0,00
1600000026324959	23-094-019-00005-0008	62000	PASTOS PERMANENTES DE 5 O MAS AÑOS-SIN VARIEDAD	S	8,56	0,00
1600000026324978	23-094-019-00005-0009	62000	PASTOS PERMANENTES DE 5 O MAS AÑOS-SIN VARIEDAD	S	1,20	0,00
1600000026324970	23-094-019-00005-0015	62000	PASTOS PERMANENTES DE 5 O MAS AÑOS-SIN VARIEDAD	S	72,28	0,00
1600000026324974	23-094-019-00005-0020	62000	PASTOS PERMANENTES DE 5 O MAS AÑOS-SIN VARIEDAD	S	0,00	0,00
1600000026324973	23-094-019-00005-0027	62000	PASTOS PERMANENTES DE 5 O MAS AÑOS-SIN VARIEDAD	S	1,81	0,00
1600000026324962	23-094-019-00005-0030	62000	PASTOS PERMANENTES DE 5 O MAS AÑOS-SIN VARIEDAD	S	0,84	0,00

REF.	REFERENCIA SIGPAC	CULTIVO	DESCRIPCIÓN CULTIVO	S/R	SUP. PROPUESTA (ha)	SUP. CUMPLE (ha)
160000026324971	23-094-019-00005-0039	62000	VARIEDAD PASTOS PERMANENTES DE 5 O MAS AÑOS-SIN VARIEDAD	S	0,89	0,00
160000026324968	23-094-020-00001-0001	62000	PASTOS PERMANENTES DE 5 O MAS AÑOS-SIN VARIEDAD	S	0,76	0,00
160000026324975	23-094-020-00001-0004	62000	PASTOS PERMANENTES DE 5 O MAS AÑOS-SIN VARIEDAD	S	5,60	0,00
160000026324965	23-094-020-00001-0005	62000	PASTOS PERMANENTES DE 5 O MAS AÑOS-SIN VARIEDAD	S	3,93	0,00
160000026324967	23-094-020-00001-0006	62000	PASTOS PERMANENTES DE 5 O MAS AÑOS-SIN VARIEDAD	S	2,04	0,00
160000026324969	23-094-022-00003-0001	62000	PASTOS PERMANENTES DE 5 O MAS AÑOS-SIN VARIEDAD	S	0,00	0,00

Tener suscrito o haber tenido suscrito convenio de colaboración con el proyecto LIFE+ PUNTOS: 0,00 N

Porcentaje de superficie determinada de la explotación bajo sistemas de producción integrada ganadera o producción ecológica PUNTOS: 4,00 100.0%

REF.	REFERENCIA SIGPAC	CULTIVO	DESCRIPCIÓN CULTIVO	S/R	SUP. PROPUESTA (ha)	SUP. CUMPLE (ha)
160000026324957	23-094-018-00018-0002	62000	PASTOS PERMANENTES DE 5 O MAS AÑOS-SIN VARIEDAD	S	2,65	2,65
160000026324958	23-094-018-00018-0007	62000	PASTOS PERMANENTES DE 5 O MAS AÑOS-SIN VARIEDAD	S	3,50	3,50
160000026324960	23-094-019-00005-0007	62000	PASTOS PERMANENTES DE 5 O MAS AÑOS-SIN VARIEDAD	S	3,40	3,40
160000026324959	23-094-019-00005-0008	62000	PASTOS PERMANENTES DE 5 O MAS AÑOS-SIN VARIEDAD	S	8,56	8,56
160000026324978	23-094-019-00005-0009	62000	PASTOS PERMANENTES DE 5 O MAS AÑOS-SIN VARIEDAD	S	1,20	1,20
160000026324970	23-094-019-00005-0015	62000	PASTOS PERMANENTES DE 5 O MAS AÑOS-SIN VARIEDAD	S	72,28	72,28
160000026324974	23-094-019-00005-0020	62000	PASTOS PERMANENTES DE 5 O MAS AÑOS-SIN VARIEDAD	S	0,00	0,00
160000026324973	23-094-019-00005-0027	62000	PASTOS PERMANENTES DE 5 O MAS AÑOS-SIN VARIEDAD	S	1,81	1,81
160000026324962	23-094-019-00005-0030	62000	PASTOS PERMANENTES DE 5 O MAS AÑOS-SIN VARIEDAD	S	0,84	0,84
160000026324971	23-094-019-00005-0039	62000	PASTOS PERMANENTES DE 5 O MAS AÑOS-SIN VARIEDAD	S	0,89	0,89
160000026324968	23-094-020-00001-0001	62000	PASTOS PERMANENTES DE 5 O MAS AÑOS-SIN VARIEDAD	S	0,76	0,76
160000026324975	23-094-020-00001-0004	62000	PASTOS PERMANENTES DE 5 O MAS AÑOS-SIN VARIEDAD	S	5,60	5,60
160000026324965	23-094-020-00001-0005	62000	PASTOS PERMANENTES DE 5 O MAS AÑOS-SIN VARIEDAD	S	3,93	3,93
160000026324967	23-094-020-00001-0006	62000	PASTOS PERMANENTES DE 5 O MAS AÑOS-SIN VARIEDAD	S	2,04	2,04
160000026324969	23-094-022-00003-0001	62000	PASTOS PERMANENTES DE 5 O MAS AÑOS-SIN VARIEDAD	S	0,00	0,00

Porcentaje de carga ganadera con especies rumiantes PUNTOS: 3,00 100.0%

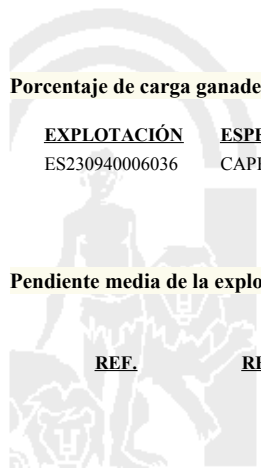
EXPLORACIÓN	ESPECIE	RUMIANTE	UGMs
ES230940006036	CAPRINA	SI	31.43

Porcentaje de carga ganadera con especies ovina PUNTOS: 0,00 0.0%

EXPLORACIÓN	ESPECIE	OVINA	UGMs
ES230940006036	CAPRINA	NO	31.43

Pendiente media de la explotación PUNTOS: 3,00 26.55%

REF.	REFERENCIA SIGPAC	CULTIVO	DESCRIPCIÓN CULTIVO	S/R	PENDIENTE MEDIA (%)	SUP. PROPUESTA (ha)
------	-------------------	---------	---------------------	-----	---------------------	---------------------



REF.	REFERENCIA SIGPAC	CULTIVO	DESCRIPCIÓN CULTIVO	S/R	PENDIENTE	SUP.
					MEDIA (%)	PROPUESTA (ha)
160000026324957	23-094-018-00018-0002	62000	PASTOS PERMANENTES DE 5 O MAS AÑOS-SIN VARIEDAD	S	15,09	2,65
160000026324958	23-094-018-00018-0007	62000	PASTOS PERMANENTES DE 5 O MAS AÑOS-SIN VARIEDAD	S	11,27	3,50
160000026324960	23-094-019-00005-0007	62000	PASTOS PERMANENTES DE 5 O MAS AÑOS-SIN VARIEDAD	S	17,44	3,40
160000026324959	23-094-019-00005-0008	62000	PASTOS PERMANENTES DE 5 O MAS AÑOS-SIN VARIEDAD	S	14,94	8,56
160000026324978	23-094-019-00005-0009	62000	PASTOS PERMANENTES DE 5 O MAS AÑOS-SIN VARIEDAD	S	14,84	1,20
160000026324970	23-094-019-00005-0015	62000	PASTOS PERMANENTES DE 5 O MAS AÑOS-SIN VARIEDAD	S	32,03	72,28
160000026324974	23-094-019-00005-0020	62000	PASTOS PERMANENTES DE 5 O MAS AÑOS-SIN VARIEDAD	S	20,06	0,00
160000026324973	23-094-019-00005-0027	62000	PASTOS PERMANENTES DE 5 O MAS AÑOS-SIN VARIEDAD	S	11,89	1,81
160000026324962	23-094-019-00005-0030	62000	PASTOS PERMANENTES DE 5 O MAS AÑOS-SIN VARIEDAD	S	17,67	0,84
160000026324971	23-094-019-00005-0039	62000	PASTOS PERMANENTES DE 5 O MAS AÑOS-SIN VARIEDAD	S	9,25	0,89
160000026324968	23-094-020-00001-0001	62000	PASTOS PERMANENTES DE 5 O MAS AÑOS-SIN VARIEDAD	S	15,50	0,76
160000026324975	23-094-020-00001-0004	62000	PASTOS PERMANENTES DE 5 O MAS AÑOS-SIN VARIEDAD	S	20,00	5,60
160000026324965	23-094-020-00001-0005	62000	PASTOS PERMANENTES DE 5 O MAS AÑOS-SIN VARIEDAD	S	10,08	3,93
160000026324967	23-094-020-00001-0006	62000	PASTOS PERMANENTES DE 5 O MAS AÑOS-SIN VARIEDAD	S	22,29	2,04
160000026324969	23-094-022-00003-0001	62000	PASTOS PERMANENTES DE 5 O MAS AÑOS-SIN VARIEDAD	S	24,29	0,00



<u>APELLIDOS Y NOMBRE / RAZÓN SOCIAL</u>	<u>NIF</u>	<u>EXPEDIENTE</u>	<u>PROPUESTA</u>
JIMENEZ SERRANO JUAN FRANCISCO	26450302A	6095955	ADMITIDO
<u>SOLICITA ACTUACIÓN 1</u>	<u>SOLICITA ACTUACIÓN 2</u>	<u>SOLICITA ACTUACIÓN 3</u>	<u>PROPUESTA ACTUACIÓN 3</u>
NO	NO	SI	ADMITIDO

DETALLE DE ACTUACIÓN 3

IMPORTES POR ANUALIDAD

	<u>SUPERFICIE PROPUESTA</u>	<u>SUPERFICIE SUBVENCIONABLE</u>	<u>2016</u>	<u>2017</u>	<u>2018</u>	<u>2019</u>	<u>2020</u>
IMPORTE MÁXIMO	11,56	11,56	495,23 €	495,23 €	495,23 €	495,23 €	495,23 €
IMPORTE MEDIO DE TRANSFERENCIA (€/ha)			42,84 €	42,84 €	42,84 €	42,84 €	42,84 €

RECINTOS PROPUESTOS

<u>REF.</u>	<u>REFERENCIA SIGPAC</u>	<u>CULTIVO</u>	<u>DESCRIPCIÓN CULTIVO</u>	<u>S/R</u>	<u>PEND. MEDIA (%)</u>	<u>SUP. DEC. (ha)</u>	<u>SUP. BRUTA (ha)</u>	<u>CAP (%)</u>	<u>SUP. NETA (ha)</u>	<u>SUP. DEC. ADMIN. (ha)</u>	<u>SUP. CAMPO (ha)</u>	<u>SUP. CALC. (ha)</u>
160000026314804	23-079-012-00085-0003	62000	PASTOS PERMANENTES DE 5 O MAS AÑOS-SIN VARIEDAD	S	15,22	77,47	45,77	85,00	38,90	38,90		11,56

INCIDENCIAS

INCIDENCIA DESCRIPCIÓN

- 224 La superficie de cruce total de productos de la agrupación Pastos permanentes sobre un mismo recinto en una misma solicitud, no puede superar la superficie total admisible de pastos.
 Ref:160000026314804 Recinto:23-079-012-00085-003 Cultivo:62000 PASTOS PERMANENTES DE 5 O MAS AÑOS-SIN VARIEDAD Secano Superficie admisible de pastos del recinto según SIGPAC.:5013 Suma de superficies de cruce netas declaradas para este recinto por el solicitante.:7747 Exceso de superficie (Hectáreas):27,34
- 80866 La superficie que figura en la capa de formación adhesionada para el recinto, es inferior a la superficie por la que se solicita la ayuda para el recinto
 Ref:160000026314804 Recinto:23-079-012-00085-003 Cultivo:62000 PASTOS PERMANENTES DE 5 O MAS AÑOS-SIN VARIEDAD Secano Sup. Dec. Adm.:91,14 Sup. Censo Bruta:45,77

DETALLE DE SUPERFICIE DE FORMACIÓN ADEHESADA EN EL CENSO DE DEHESAS

<u>REF.</u>	<u>REFERENCIA SIGPAC</u>	<u>SUP. BRUTA (ha)</u>	<u>CAP (%)</u>	<u>SUP. NETA (ha)</u>
160000026314780	23-079-014-00140-0004	24,12	100,00	24,12
160000026314781	23-079-014-00206-0001	11,37	100,00	11,37
160000026314782	23-079-014-00206-0004	1,46	100,00	1,46
160000026314787	23-079-011-00009-0005	31,83	75,00	23,87
160000026314788	23-079-011-00009-0006	35,14	75,00	26,35
160000026314789	23-079-011-00009-0004	0,36	55,00	0,20
160000026314793	23-079-012-00099-0001	36,73	75,00	27,54
160000026314794	23-079-012-00083-0004	21,42	65,00	13,92
160000026314795	23-079-014-00139-0001	4,04	100,00	4,04
160000026314796	23-079-012-00087-0003	38,92	85,00	33,08
160000026314797	23-079-014-00138-0001	3,86	100,00	3,86
160000026314799	23-079-012-00087-0001	0,35	100,00	0,35
160000026314800	23-079-012-00086-0001	28,48	100,00	28,48
160000026314801	23-079-012-00086-0003	3,67	100,00	3,67
160000026314802	23-079-012-00088-0001	12,16	100,00	12,16
160000026314803	23-079-012-00085-0008	10,31	85,00	8,77
160000026314804	23-079-012-00085-0003	45,77	85,00	38,90
TOTAL		309,99		262,14

RESUMEN CRITERIOS DE SELECCIÓN

10.1.3 Conservación y mejora de pastos en sistemas de dehesas. PUNTOS: 9,00

	<u>PUNTOS</u>	
Plan de Gestión Integral de Dehesas oficialmente aprobado	0,00	N
Porcentaje de superficie determinada en Red Natura 2000	0,00	0.0%
Tener suscrito o haber tenido suscrito convenio de colaboración con el proyecto LIFE+	0,00	N
Porcentaje de superficie determinada de la explotación bajo sistemas de producción integrada ganadera o producción ecológica	0,00	0.0%
Porcentaje de carga ganadera con especies rumiantes	3,00	100.0%
Porcentaje de carga ganadera con especies ovina	3,00	100.0%
Pendiente media de la explotación	3,00	15.22%

DETALLE CRITERIOS DE SELECCIÓN

10.1.3 Conservación y mejora de pastos en sistemas de dehesas. PUNTOS: 9,00

Plan de Gestión Integral de Dehesas oficialmente aprobado PUNTOS: 0,00 N

Porcentaje de superficie determinada en Red Natura 2000 PUNTOS: 0,00 0.0%

REF.	REFERENCIA SIGPAC	CULTIVO	DESCRIPCIÓN CULTIVO	S/R	SUP. PROPUESTA (ha)	SUP. CUMPLE (ha)
1600000026314804	23-079-012-00085-0003	62000	PASTOS PERMANENTES DE 5 O MAS AÑOS-SIN VARIEDAD	S	11,56	0,00

Tener suscrito o haber tenido suscrito convenio de colaboración con el proyecto LIFE+ PUNTOS: 0,00 N

Porcentaje de superficie determinada de la explotación bajo sistemas de producción integrada ganadera o producción ecológica PUNTOS: 0,00 0.0%

REF.	REFERENCIA SIGPAC	CULTIVO	DESCRIPCIÓN CULTIVO	S/R	SUP. PROPUESTA (ha)	SUP. CUMPLE (ha)
1600000026314804	23-079-012-00085-0003	62000	PASTOS PERMANENTES DE 5 O MAS AÑOS-SIN VARIEDAD	S	11,56	0,00

Porcentaje de carga ganadera con especies rumiantes PUNTOS: 3,00 100.0%

EXPLOTACIÓN	ESPECIE	RUMIANTE	UGMs
ES230790000200	OVINA	SI	9.66

Porcentaje de carga ganadera con especies ovina PUNTOS: 3,00 100.0%

EXPLOTACIÓN	ESPECIE	OVINA	UGMs
ES230790000200	OVINA	SI	9.66

Pendiente media de la explotación PUNTOS: 3,00 15.22%

REF.	REFERENCIA SIGPAC	CULTIVO	DESCRIPCIÓN CULTIVO	S/R	PENDIENTE MEDIA (%)	SUP. PROPUESTA (ha)
1600000026314804	23-079-012-00085-0003	62000	PASTOS PERMANENTES DE 5 O MAS AÑOS-SIN VARIEDAD	S	15,22	11,56



<u>APELLIDOS Y NOMBRE / RAZÓN SOCIAL</u>	<u>NIF</u>	<u>EXPEDIENTE</u>	<u>PROPUESTA</u>
LAZARO TORRES JAVIER DE	00408637L	6094747	ADMITIDO
<u>SOLICITA ACTUACIÓN 1</u>	<u>SOLICITA ACTUACIÓN 2</u>	<u>PROPUESTA ACTUACIÓN 2</u>	<u>SOLICITA ACTUACIÓN 3</u>
NO	SI	ADMITIDO	NO

DETALLE DE ACTUACIÓN 2

IMPORTES POR ANUALIDAD

	<u>SUPERFICIE PROPUESTA</u>	<u>SUPERFICIE SUBVENCIONABLE</u>	<u>2016</u>	<u>2017</u>	<u>2018</u>	<u>2019</u>	<u>2020</u>
IMPORTE MÁXIMO	19,20	19,20	1.822,27 €	1.822,27 €	1.822,27 €	1.822,27 €	1.822,27 €
IMPORTE MEDIO DE TRANSFERENCIA (€/ha)			94,91 €	94,91 €	94,91 €	94,91 €	94,91 €

RECINTOS PROPUESTOS

<u>REF.</u>	<u>REFERENCIA SIGPAC</u>	<u>CULTIVO</u>	<u>DESCRIPCIÓN CULTIVO</u>	<u>S/R</u>	<u>PEND. MEDIA (%)</u>	<u>SUP. DEC. (ha)</u>	<u>SUP. BRUTA (ha)</u>	<u>CAP (%)</u>	<u>SUP. NETA (ha)</u>	<u>SUP. DEC. ADMIN. (ha)</u>	<u>SUP. CAMPO (ha)</u>	<u>SUP. CALC. (ha)</u>
1600000026237330	23-011-024-00007-0001	62000	PASTOS PERMANENTES DE 5 O MAS AÑOS-SIN VARIEDAD	S	36,85	43,89	42,54	85,00	36,16	36,16		19,20

INCIDENCIAS

INCIDENCIA DESCRIPCIÓN

224	La superficie de cruce total de productos de la agrupación Pastos permanentes sobre un mismo recinto en una misma solicitud, no puede superar la superficie total admisible de pastos. Ref:1600000026237330 Recinto:23-011-024-00007-001 Cultivo:62000 PASTOS PERMANENTES DE 5 O MAS AÑOS-SIN VARIEDAD Secano Superficie admisible de pastos del recinto según SIGPAC.:8528 Suma de superficies de cruce netas declaradas para este recinto por el solicitante.:10224 Exceso de superficie (Hectáreas):16,96
80866	La superficie que figura en la capa de formación adhesionada para el recinto, es inferior a la superficie por la que se solicita la ayuda para el recinto Ref:1600000026237330 Recinto:23-011-024-00007-001 Cultivo:62000 PASTOS PERMANENTES DE 5 O MAS AÑOS-SIN VARIEDAD Secano Sup. Dec. Adm.:51,63 Sup. Censo Bruta:42,54

DETALLE DE SUPERFICIE DE FORMACIÓN ADEHESADA EN EL CENSO DE DEHESAS

<u>REF.</u>	<u>REFERENCIA SIGPAC</u>	<u>SUP. BRUTA (ha)</u>	<u>CAP (%)</u>	<u>SUP. NETA (ha)</u>
1600000026237327	23-011-024-00007-0001	9,08	45,00	4,09
1600000026237328	23-011-024-00007-0001	20,65	45,00	9,29
1600000026237329	23-011-024-00007-0005	0,17	35,00	0,06
1600000026237330	23-011-024-00007-0001	42,54	85,00	36,16
1600000026237331	23-011-024-00007-0003	1,97	100,00	1,97
1600000026237332	23-011-024-00007-0001	36,28	75,00	27,21
TOTAL		110,69		78,78

RESUMEN CRITERIOS DE SELECCIÓN

10.1.3 Conservación y mejora de pastos en sistemas de dehesas.

PUNTOS: 12,00

	<u>PUNTOS</u>	
Plan de Gestión Integral de Dehesas oficialmente aprobado	0,00	N
Porcentaje de superficie determinada en Red Natura 2000	4,00	100.0%
Tener suscrito o haber tenido suscrito convenio de colaboración con el proyecto LIFE+	0,00	N
Porcentaje de superficie determinada de la explotación bajo sistemas de producción integrada ganadera o producción ecológica	4,00	100.0%
Porcentaje de carga ganadera con especies rumiantes	1,00	65.98%
Porcentaje de carga ganadera con especies ovina	0,00	0.0%
Pendiente media de la explotación	3,00	36.85%



DETALLE CRITERIOS DE SELECCIÓN

10.1.3 Conservación y mejora de pastos en sistemas de dehesas. PUNTOS: 12,00

Plan de Gestión Integral de Dehesas oficialmente aprobado PUNTOS: 0,00 N

Porcentaje de superficie determinada en Red Natura 2000 PUNTOS: 4,00 100.0%

REF.	REFERENCIA SIGPAC	CULTIVO	DESCRIPCIÓN CULTIVO	S/R	SUP. PROPUESTA (ha)	SUP. CUMPLE (ha)
1600000026237330	23-011-024-00007-0001	62000	PASTOS PERMANENTES DE 5 O MAS AÑOS-SIN VARIEDAD	S	19,20	19,20

Tener suscrito o haber tenido suscrito convenio de colaboración con el proyecto LIFE+ PUNTOS: 0,00 N

Porcentaje de superficie determinada de la explotación bajo sistemas de producción integrada ganadera o producción ecológica PUNTOS: 4,00 100.0%

REF.	REFERENCIA SIGPAC	CULTIVO	DESCRIPCIÓN CULTIVO	S/R	SUP. PROPUESTA (ha)	SUP. CUMPLE (ha)
1600000026237330	23-011-024-00007-0001	62000	PASTOS PERMANENTES DE 5 O MAS AÑOS-SIN VARIEDAD	S	19,20	19,20

Porcentaje de carga ganadera con especies rumiantes PUNTOS: 1,00 65.98%

EXPLOTACIÓN	ESPECIE	RUMIANTE	UGMs
ES230110000163	BOVINA	SI	0.95
ES230110000163	CAPRINA	SI	0
ES230110000163	PORCINO	NO	0.49

Porcentaje de carga ganadera con especies ovina PUNTOS: 0,00 0.0%

EXPLOTACIÓN	ESPECIE	OVINA	UGMs
ES230110000163	BOVINA	NO	0.95
ES230110000163	CAPRINA	NO	0
ES230110000163	PORCINO	NO	0.49

Pendiente media de la explotación PUNTOS: 3,00 36.85%

REF.	REFERENCIA SIGPAC	CULTIVO	DESCRIPCIÓN CULTIVO	S/R	PENDIENTE MEDIA (%)	SUP. PROPUESTA (ha)
1600000026237330	23-011-024-00007-0001	62000	PASTOS PERMANENTES DE 5 O MAS AÑOS-SIN VARIEDAD	S	36,85	19,20



<u>APELLIDOS Y NOMBRE / RAZÓN SOCIAL</u>		<u>NIF</u>	<u>EXPEDIENTE</u>	<u>PROPUESTA</u>
LLANOS DELTORO S.L.		B23690894	6076693	ADMITIDO
<u>SOLICITA ACTUACIÓN 1</u>	<u>PROPUESTA ACTUACIÓN 1</u>	<u>SOLICITA ACTUACIÓN 2</u>	<u>SOLICITA ACTUACIÓN 3</u>	
SI	ADMITIDO	NO	NO	

DETALLE DE ACTUACIÓN 1

IMPORTES POR ANUALIDAD

	<u>SUPERFICIE PROPUESTA</u>	<u>SUPERFICIE SUBVENCIONABLE</u>	<u>2016</u>	<u>2017</u>	<u>2018</u>	<u>2019</u>	<u>2020</u>
IMPORTE MÁXIMO	39,16	39,16	5.140,14 €	5.140,14 €	5.140,14 €	5.140,14 €	5.140,14 €
IMPORTE MEDIO DE TRANSFERENCIA (€/ha)			131,26 €	131,26 €	131,26 €	131,26 €	131,26 €

RECINTOS PROPUESTOS

<u>REF.</u>	<u>REFERENCIA SIGPAC</u>	<u>CULTIVO</u>	<u>DESCRIPCIÓN CULTIVO</u>	<u>S/R</u>	<u>PEND. MEDIA (%)</u>	<u>SUP. DEC. (ha)</u>	<u>SUP. BRUTA (ha)</u>	<u>CAP (%)</u>	<u>SUP. NETA (ha)</u>	<u>SUP. DEC. ADMIN. (ha)</u>	<u>SUP. CAMPO (ha)</u>	<u>SUP. CALC. (ha)</u>
1600000010698839	23-021-015-00002-0002	62000	PASTOS PERMANENTES DE 5 O MAS AÑOS-SIN VARIEDAD	S	22,75	21,70	21,70	100,00	21,70	21,70		21,70
1600000010698857	23-021-015-00002-0002	62000	PASTOS PERMANENTES DE 5 O MAS AÑOS-SIN VARIEDAD	S	22,75	8,45	8,45	100,00	8,45	8,45		8,45
1600000010698894	23-021-015-00002-0012	62000	PASTOS PERMANENTES DE 5 O MAS AÑOS-SIN VARIEDAD	S	22,11	9,01	9,01	100,00	9,01	9,01		9,01

INCIDENCIAS

INCIDENCIA DESCRIPCIÓN

80866	La superficie que figura en la capa de formación adhesionada para el recinto, es inferior a la superficie por la que se solicita la ayuda para el recinto Ref:1600000010698839 Recinto:23-021-015-00002-002 Cultivo:62000 PASTOS PERMANENTES DE 5 O MAS AÑOS-SIN VARIEDAD Secano Sup. Dec. Adm.:28,35 Sup. Censo Bruta:21,7 Ref:1600000010698857 Recinto:23-021-015-00002-002 Cultivo:62000 PASTOS PERMANENTES DE 5 O MAS AÑOS-SIN VARIEDAD Secano Sup. Dec. Adm.:9,5 Sup. Censo Bruta:8,45 Ref:1600000010698894 Recinto:23-021-015-00002-012 Cultivo:62000 PASTOS PERMANENTES DE 5 O MAS AÑOS-SIN VARIEDAD Secano Sup. Dec. Adm.:9,06 Sup. Censo Bruta:9,01
80868	Solicitante de la actuación 1 que no acredita viabilidad de las acciones mediante informe técnico de la Consejería de Medio Ambiente.

DETALLE DE SUPERFICIE DE FORMACIÓN ADEHESADA EN EL CENSO DE DEHESAS

<u>REF.</u>	<u>REFERENCIA SIGPAC</u>	<u>SUP. BRUTA (ha)</u>	<u>CAP (%)</u>	<u>SUP. NETA (ha)</u>
1500000017633791	23-063-009-00025-0003	0,72	85,00	0,61
1500000024339653	23-021-015-00001-0006	0,25	0,00	0,00
1500000024339658	23-021-015-00002-0001	0,24	0,00	0,00
1500000024341255	23-063-009-00009-0005	117,71	85,00	100,06
1500000024341296	23-063-009-00015-0001	3,07	100,00	3,07
1500000024341314	23-063-009-00017-0001	0,03	45,00	0,01
1600000004901117	23-063-009-00023-0026	2,34	85,00	1,99
1600000004901138	23-063-009-00024-0003	1,61	100,00	1,61
1600000004901789	23-063-014-00016-0001	3,48	55,00	1,91
1600000004901833	23-063-014-00019-0006	0,09	0,00	0,00
1600000010698839	23-021-015-00002-0002	21,77	100,00	21,77
1600000010698848	23-021-015-00002-0002	26,66	100,00	26,66
1600000010698857	23-021-015-00002-0002	8,45	100,00	8,45
1600000010698875	23-021-015-00002-0002	0,17	100,00	0,17
1600000010698885	23-021-015-00002-0012	13,41	100,00	13,41
1600000010698894	23-021-015-00002-0012	9,01	100,00	9,01
1600000010700254	23-063-009-00009-0002	1,92	100,00	1,92
1600000010700265	23-063-009-00009-0003	2,15	0,00	0,00
1600000010700276	23-063-009-00009-0004	3,52	100,00	3,52
1600000010700342	23-063-009-00013-0001	4,39	100,00	4,39
1600000010700354	23-063-009-00014-0001	1,79	100,00	1,79
1600000010700380	23-063-009-00015-0002	1,25	100,00	1,25
1600000010700390	23-063-009-00015-0006	4,85	100,00	4,85
1600000010700402	23-063-009-00016-0001	0,13	85,00	0,11
1600000010700429	23-063-009-00018-0001	10,12	65,00	6,58
1600000010701772	23-063-009-00026-0001	0,40	100,00	0,40
1600000010701786	23-063-009-00027-0003	0,09	100,00	0,09
1600000010701820	23-063-009-00029-0001	0,22	100,00	0,22
TOTAL		239,84		213,85

RESUMEN CRITERIOS DE SELECCIÓN

10.1.3 Conservación y mejora de pastos en sistemas de dehesas.

PUNTOS: 4,00

	PUNTOS	
Plan de Gestión Integral de Dehesas oficialmente aprobado	0,00	N
Porcentaje de superficie determinada en Red Natura 2000	0,00	0.0%
Tener suscrito o haber tenido suscrito convenio de colaboración con el proyecto LIFE+	0,00	N
Porcentaje de superficie determinada de la explotación bajo sistemas de producción integrada ganadera o producción ecológica	0,00	0.0%
Porcentaje de carga ganadera con especies rumiantes	1,00	53.68%
Porcentaje de carga ganadera con especies ovina	0,00	0.0%
Pendiente media de la explotación	3,00	22.6%

DETALLE CRITERIOS DE SELECCIÓN

10.1.3 Conservación y mejora de pastos en sistemas de dehesas.

PUNTOS: 4,00

Plan de Gestión Integral de Dehesas oficialmente aprobado	PUNTOS:	0,00	N
Porcentaje de superficie determinada en Red Natura 2000	PUNTOS:	0,00	0.0%
Tener suscrito o haber tenido suscrito convenio de colaboración con el proyecto LIFE+	PUNTOS:	0,00	N
Porcentaje de superficie determinada de la explotación bajo sistemas de producción integrada ganadera o producción ecológica	PUNTOS:	0,00	0.0%

REF.	REFERENCIA SIGPAC	CULTIVO	DESCRIPCIÓN CULTIVO	S/R	SUP. PROPUESTA (ha)	SUP. CUMPLE (ha)
1600000010698839	23-021-015-00002-0002	62000	PASTOS PERMANENTES DE 5 O MAS AÑOS-SIN VARIEDAD	S	21,70	0,00
1600000010698857	23-021-015-00002-0002	62000	PASTOS PERMANENTES DE 5 O MAS AÑOS-SIN VARIEDAD	S	8,45	0,00
1600000010698894	23-021-015-00002-0012	62000	PASTOS PERMANENTES DE 5 O MAS AÑOS-SIN VARIEDAD	S	9,01	0,00

REF.	REFERENCIA SIGPAC	CULTIVO	DESCRIPCIÓN CULTIVO	S/R	SUP. PROPUESTA (ha)	SUP. CUMPLE (ha)
1600000010698839	23-021-015-00002-0002	62000	PASTOS PERMANENTES DE 5 O MAS AÑOS-SIN VARIEDAD	S	21,70	0,00
1600000010698857	23-021-015-00002-0002	62000	PASTOS PERMANENTES DE 5 O MAS AÑOS-SIN VARIEDAD	S	8,45	0,00
1600000010698894	23-021-015-00002-0012	62000	PASTOS PERMANENTES DE 5 O MAS AÑOS-SIN VARIEDAD	S	9,01	0,00

Porcentaje de carga ganadera con especies rumiantes

PUNTOS: 1,00 53.68%

EXPLORACIÓN	ESPECIE	RUMIANTE	UGMs
ES230210000790	CAPRINA	SI	8.55
ES230210000790	PORCINO	NO	7.38

Porcentaje de carga ganadera con especies ovina

PUNTOS: 0,00 0.0%

EXPLORACIÓN	ESPECIE	OVINA	UGMs
ES230210000790	CAPRINA	NO	8.55
ES230210000790	PORCINO	NO	7.38

Pendiente media de la explotación

PUNTOS: 3,00 22.6%

REF.	REFERENCIA SIGPAC	CULTIVO	DESCRIPCIÓN CULTIVO	S/R	PENDIENTE MEDIA (%)	SUP. PROPUESTA (ha)
1600000010698857	23-021-015-00002-0002	62000	PASTOS PERMANENTES DE 5 O MAS AÑOS-SIN VARIEDAD	S	22,75	8,45

REF.	REFERENCIA SIGPAC	CULTIVO	DESCRIPCIÓN CULTIVO	S/R	PENDIENTE	SUP.
					MEDIA (%)	PROPUESTA (ha)
1600000010698839	23-021-015-00002-0002	62000	PASTOS PERMANENTES DE 5 O MAS AÑOS-SIN VARIEDAD	S	22,75	21,70
1600000010698894	23-021-015-00002-0012	62000	PASTOS PERMANENTES DE 5 O MAS AÑOS-SIN VARIEDAD	S	22,11	9,01



<u>APELLIDOS Y NOMBRE / RAZÓN SOCIAL</u>	<u>NIF</u>	<u>EXPEDIENTE</u>	<u>PROPUESTA</u>
LOPEZ ALGUACIL JOSEFA	26473487G	6090183	ADMITIDO
<u>SOLICITA ACTUACIÓN 1</u>	<u>SOLICITA ACTUACIÓN 2</u>	<u>SOLICITA ACTUACIÓN 3</u>	<u>PROPUESTA ACTUACIÓN 3</u>
NO	NO	SI	ADMITIDO

DETALLE DE ACTUACIÓN 3

IMPORTES POR ANUALIDAD

	<u>SUPERFICIE PROPUESTA</u>	<u>SUPERFICIE SUBVENCIONABLE</u>	<u>2016</u>	<u>2017</u>	<u>2018</u>	<u>2019</u>	<u>2020</u>
IMPORTE MÁXIMO	33,96	16,98	727,42 €	727,42 €	727,42 €	727,42 €	727,42 €
IMPORTE MEDIO DE TRANSFERENCIA (€/ha)			21,42 €	21,42 €	21,42 €	21,42 €	21,42 €

RECINTOS PROPUESTOS

<u>REF.</u>	<u>REFERENCIA SIGPAC</u>	<u>CULTIVO</u>	<u>DESCRIPCIÓN CULTIVO</u>	<u>S/R</u>	<u>PEND. MEDIA (%)</u>	<u>SUP. DEC. (ha)</u>	<u>SUP. BRUTA (ha)</u>	<u>CAP (%)</u>	<u>SUP. NETA (ha)</u>	<u>SUP. DEC. ADMIN. (ha)</u>	<u>SUP. CAMPO (ha)</u>	<u>SUP. CALC. (ha)</u>
160000026300796	23-091-013-00001-0007	62000	PASTOS PERMANENTES DE 5 O MAS AÑOS-SIN VARIEDAD	S	26,21	91,70	61,74	55,00	33,96	33,96		33,96

INCIDENCIAS

INCIDENCIA DESCRIPCIÓN

80864	Superficie máxima determinada superior al 50% de la superficie de formación adehesada total de la dehesa Ref: Recinto:---- Cultivo: - Sup. Resulta:33,96 Sup. Formación Adehesada Total:33,96
80866	La superficie que figura en la capa de formación adehesada para el recinto, es inferior a la superficie por la que se solicita la ayuda para el recinto Ref:160000026300796 Recinto:23-091-013-00001-007 Cultivo:62000 PASTOS PERMANENTES DE 5 O MAS AÑOS-SIN VARIEDAD Secano Sup. Dec. Adm.:166,72 Sup. Censo Bruta:61,74

DETALLE DE SUPERFICIE DE FORMACIÓN ADEHESADA EN EL CENSO DE DEHESAS

<u>REF.</u>	<u>REFERENCIA SIGPAC</u>	<u>SUP. BRUTA (ha)</u>	<u>CAP (%)</u>	<u>SUP. NETA (ha)</u>
160000026300796	23-091-013-00001-0007	61,74	55,00	33,96
TOTAL		61,74		33,96

RESUMEN CRITERIOS DE SELECCIÓN

10.1.3 Conservación y mejora de pastos en sistemas de dehesas.	PUNTOS: 14,00	PUNTOS
Plan de Gestión Integral de Dehesas oficialmente aprobado		0,00 N
Porcentaje de superficie determinada en Red Natura 2000		4,00 100.0%
Tener suscrito o haber tenido suscrito convenio de colaboración con el proyecto LIFE+		0,00 N
Porcentaje de superficie determinada de la explotación bajo sistemas de producción integrada ganadera o producción ecológica		4,00 100.0%
Porcentaje de carga ganadera con especies rumiantes		3,00 100.0%
Porcentaje de carga ganadera con especies ovina		0,00 0.0%
Pendiente media de la explotación		3,00 26.21%



DETALLE CRITERIOS DE SELECCIÓN

10.1.3 Conservación y mejora de pastos en sistemas de dehesas. PUNTOS: 14,00

Plan de Gestión Integral de Dehesas oficialmente aprobado PUNTOS: 0,00 N

Porcentaje de superficie determinada en Red Natura 2000 PUNTOS: 4,00 100.0%

REF.	REFERENCIA SIGPAC	CULTIVO	DESCRIPCIÓN CULTIVO	S/R	SUP. PROPUESTA (ha)	SUP. CUMPLE (ha)
1600000026300796	23-091-013-00001-0007	62000	PASTOS PERMANENTES DE 5 O MAS AÑOS-SIN VARIEDAD	S	33,96	33,96

Tener suscrito o haber tenido suscrito convenio de colaboración con el proyecto LIFE+ PUNTOS: 0,00 N

Porcentaje de superficie determinada de la explotación bajo sistemas de producción integrada ganadera o producción ecológica PUNTOS: 4,00 100.0%

REF.	REFERENCIA SIGPAC	CULTIVO	DESCRIPCIÓN CULTIVO	S/R	SUP. PROPUESTA (ha)	SUP. CUMPLE (ha)
1600000026300796	23-091-013-00001-0007	62000	PASTOS PERMANENTES DE 5 O MAS AÑOS-SIN VARIEDAD	S	33,96	33,96

Porcentaje de carga ganadera con especies rumiantes PUNTOS: 3,00 100.0%

EXPLORACIÓN	ESPECIE	RUMIANTE	UGMs
ES230910000537	CAPRINA	SI	4.5
ES239040000812	CAPRINA	SI	41.97

Porcentaje de carga ganadera con especies ovina PUNTOS: 0,00 0.0%

EXPLORACIÓN	ESPECIE	OVINA	UGMs
ES230910000537	CAPRINA	NO	4.5
ES239040000812	CAPRINA	NO	41.97

Pendiente media de la explotación PUNTOS: 3,00 26.21%

REF.	REFERENCIA SIGPAC	CULTIVO	DESCRIPCIÓN CULTIVO	S/R	PENDIENTE MEDIA (%)	SUP. PROPUESTA (ha)
1600000026300796	23-091-013-00001-0007	62000	PASTOS PERMANENTES DE 5 O MAS AÑOS-SIN VARIEDAD	S	26,21	33,96



<u>APELLIDOS Y NOMBRE / RAZÓN SOCIAL</u>	<u>NIF</u>	<u>EXPEDIENTE</u>	<u>PROPUESTA</u>
LOPEZ JIMENEZ JOSE ANTONIO	26221764Q	6093789	ADMITIDO
<u>SOLICITA ACTUACIÓN 1</u>	<u>SOLICITA ACTUACIÓN 2</u>	<u>SOLICITA ACTUACIÓN 3</u>	<u>PROPUESTA ACTUACIÓN 3</u>
NO	NO	SI	ADMITIDO

DETALLE DE ACTUACIÓN 3

IMPORTES POR ANUALIDAD

	<u>SUPERFICIE PROPUESTA</u>	<u>SUPERFICIE SUBVENCIONABLE</u>	<u>2016</u>	<u>2017</u>	<u>2018</u>	<u>2019</u>	<u>2020</u>
IMPORTE MÁXIMO	18,79	11,76	503,80 €	503,80 €	503,80 €	503,80 €	503,80 €
IMPORTE MEDIO DE TRANSFERENCIA (€/ha)			26,81 €	26,81 €	26,81 €	26,81 €	26,81 €

RECINTOS PROPUESTOS

<u>REF.</u>	<u>REFERENCIA SIGPAC</u>	<u>CULTIVO</u>	<u>DESCRIPCIÓN CULTIVO</u>	<u>S/R</u>	<u>PEND. MEDIA (%)</u>	<u>SUP. DEC. (ha)</u>	<u>SUP. BRUTA (ha)</u>	<u>CAP (%)</u>	<u>SUP. NETA (ha)</u>	<u>SUP. DEC. ADMIN. (ha)</u>	<u>SUP. CAMPO (ha)</u>	<u>SUP. CALC. (ha)</u>
1600000026301643	23-063-004-00010-0007	62000	PASTOS PERMANENTES DE 5 O MAS AÑOS-SIN VARIEDAD	S	30,48	56,02	34,17	55,00	18,79	18,79		18,79

INCIDENCIAS

INCIDENCIA DESCRIPCIÓN

- 80864 Superficie máxima determinada superior al 50% de la superficie de formación adhesionada total de la dehesa
Ref: Recinto:---- Cultivo: - Sup. Resulta:18,79 Sup. Formación Adhesionada Total:23,52
- 80866 La superficie que figura en la capa de formación adhesionada para el recinto, es inferior a la superficie por la que se solicita la ayuda para el recinto
Ref:1600000026301643 Recinto:23-063-004-00010-007 Cultivo:62000 PASTOS PERMANENTES DE 5 O MAS AÑOS-SIN VARIEDAD Secano Sup. Dec. Adm.:101,86 Sup. Censo Bruta:34,17

DETALLE DE SUPERFICIE DE FORMACIÓN ADEHESADA EN EL CENSO DE DEHESAS

<u>REF.</u>	<u>REFERENCIA SIGPAC</u>	<u>SUP. BRUTA (ha)</u>	<u>CAP (%)</u>	<u>SUP. NETA (ha)</u>
1600000026301643	23-063-004-00010-0007	34,17	55,00	18,79
1600000026301644	23-063-004-00010-0026	0,02	100,00	0,02
1600000026301650	23-063-004-00010-0023	6,27	75,00	4,71
TOTAL		40,46		23,52

RESUMEN CRITERIOS DE SELECCIÓN

10.1.3 Conservación y mejora de pastos en sistemas de dehesas. PUNTOS: 14,00

	<u>PUNTOS</u>	
Plan de Gestión Integral de Dehesas oficialmente aprobado	0,00	N
Porcentaje de superficie determinada en Red Natura 2000	4,00	100.0%
Tener suscrito o haber tenido suscrito convenio de colaboración con el proyecto LIFE+	0,00	N
Porcentaje de superficie determinada de la explotación bajo sistemas de producción integrada ganadera o producción ecológica	4,00	100.0%
Porcentaje de carga ganadera con especies rumiantes	3,00	100.0%
Porcentaje de carga ganadera con especies ovina	0,00	0.0%
Pendiente media de la explotación	3,00	30.48%



DETALLE CRITERIOS DE SELECCIÓN

10.1.3 Conservación y mejora de pastos en sistemas de dehesas. PUNTOS: 14,00

Plan de Gestión Integral de Dehesas oficialmente aprobado PUNTOS: 0,00 N

Porcentaje de superficie determinada en Red Natura 2000 PUNTOS: 4,00 100.0%

REF.	REFERENCIA SIGPAC	CULTIVO	DESCRIPCIÓN CULTIVO	S/R	SUP. PROPUESTA (ha)	SUP. CUMPLE (ha)
1600000026301643	23-063-004-00010-0007	62000	PASTOS PERMANENTES DE 5 O MAS AÑOS-SIN VARIEDAD	S	18,79	18,79

Tener suscrito o haber tenido suscrito convenio de colaboración con el proyecto LIFE+ PUNTOS: 0,00 N

Porcentaje de superficie determinada de la explotación bajo sistemas de producción integrada ganadera o producción ecológica PUNTOS: 4,00 100.0%

REF.	REFERENCIA SIGPAC	CULTIVO	DESCRIPCIÓN CULTIVO	S/R	SUP. PROPUESTA (ha)	SUP. CUMPLE (ha)
1600000026301643	23-063-004-00010-0007	62000	PASTOS PERMANENTES DE 5 O MAS AÑOS-SIN VARIEDAD	S	18,79	18,79

Porcentaje de carga ganadera con especies rumiantes PUNTOS: 3,00 100.0%

EXLOTACIÓN	ESPECIE	RUMIANTE	UGMs
ES230630007012	CAPRINA	SI	22.47
ES239040000583	CAPRINA	SI	93.7

Porcentaje de carga ganadera con especies ovina PUNTOS: 0,00 0.0%

EXLOTACIÓN	ESPECIE	OVINA	UGMs
ES230630007012	CAPRINA	NO	22.47
ES239040000583	CAPRINA	NO	93.7

Pendiente media de la explotación PUNTOS: 3,00 30.48%

REF.	REFERENCIA SIGPAC	CULTIVO	DESCRIPCIÓN CULTIVO	S/R	PENDIENTE MEDIA (%)	SUP. PROPUESTA (ha)
1600000026301643	23-063-004-00010-0007	62000	PASTOS PERMANENTES DE 5 O MAS AÑOS-SIN VARIEDAD	S	30,48	18,79



<u>APELLIDOS Y NOMBRE / RAZÓN SOCIAL</u>	<u>NIF</u>	<u>EXPEDIENTE</u>	<u>PROPUESTA</u>
MOLINA MOLINA SEBASTIAN	26737379V	6076333	ADMITIDO
<u>SOLICITA ACTUACIÓN 1</u>	<u>SOLICITA ACTUACIÓN 2</u>	<u>SOLICITA ACTUACIÓN 3</u>	<u>PROPUESTA ACTUACIÓN 3</u>
NO	NO	SI	ADMITIDO

DETALLE DE ACTUACIÓN 3

IMPORTES POR ANUALIDAD

	<u>SUPERFICIE PROPUESTA</u>	<u>SUPERFICIE SUBVENCIONABLE</u>	<u>2016</u>	<u>2017</u>	<u>2018</u>	<u>2019</u>	<u>2020</u>
IMPORTE MÁXIMO	48,36	48,36	2.071,74 €	2.071,74 €	2.071,74 €	2.071,74 €	2.071,74 €
IMPORTE MEDIO DE TRANSFERENCIA (€/ha)			42,84 €	42,84 €	42,84 €	42,84 €	42,84 €

RECINTOS PROPUESTOS

<u>REF.</u>	<u>REFERENCIA SIGPAC</u>	<u>CULTIVO</u>	<u>DESCRIPCIÓN CULTIVO</u>	<u>S/R</u>	<u>PEND. MEDIA (%)</u>	<u>SUP. DEC. (ha)</u>	<u>SUP. BRUTA (ha)</u>	<u>CAP (%)</u>	<u>SUP. NETA (ha)</u>	<u>SUP. DEC. ADMIN. (ha)</u>	<u>SUP. CAMPO (ha)</u>	<u>SUP. CALC. (ha)</u>
1600000010589119	23-055-005-00009-0001	62000	PASTOS PERMANENTES DE 5 O MAS AÑOS-SIN VARIEDAD	S	11,21	48,36	48,36	100,00	48,36	48,36		48,36

INCIDENCIAS

INCIDENCIA DESCRIPCIÓN

80866	La superficie que figura en la capa de formación adehesada para el recinto, es inferior a la superficie por la que se solicita la ayuda para el recinto Ref:1600000010589119 Recinto:23-055-005-00009-001 Cultivo:62000 PASTOS PERMANENTES DE 5 O MAS AÑOS-SIN VARIEDAD Secano Sup. Dec. Adm.:49,5 Sup. Censo Bruta:48,36
-------	---

DETALLE DE SUPERFICIE DE FORMACIÓN ADEHESADA EN EL CENSO DE DEHESAS

<u>REF.</u>	<u>REFERENCIA SIGPAC</u>	<u>SUP. BRUTA (ha)</u>	<u>CAP (%)</u>	<u>SUP. NETA (ha)</u>
1500000024209064	23-055-005-00010-0002	80,63	85,00	68,54
1600000010589119	23-055-005-00009-0001	48,36	100,00	48,36
1600000010589124	23-055-005-00009-0001	9,86	100,00	9,86
1600000010589132	23-055-005-00009-0006	1,66	0,00	0,00
TOTAL		140,51		126,76

RESUMEN CRITERIOS DE SELECCIÓN

10.1.3 Conservación y mejora de pastos en sistemas de dehesas.

PUNTOS: 9,00

	<u>PUNTOS</u>	
Plan de Gestión Integral de Dehesas oficialmente aprobado	0,00	N
Porcentaje de superficie determinada en Red Natura 2000	0,00	0.0%
Tener suscrito o haber tenido suscrito convenio de colaboración con el proyecto LIFE+	0,00	N
Porcentaje de superficie determinada de la explotación bajo sistemas de producción integrada ganadera o producción ecológica	4,00	100.0%
Porcentaje de carga ganadera con especies rumiantes	3,00	100.0%
Porcentaje de carga ganadera con especies ovina	0,00	0.0%
Pendiente media de la explotación	2,00	11.21%



DETALLE CRITERIOS DE SELECCIÓN

10.1.3 Conservación y mejora de pastos en sistemas de dehesas. PUNTOS: 9,00

Plan de Gestión Integral de Dehesas oficialmente aprobado PUNTOS: 0,00 N

Porcentaje de superficie determinada en Red Natura 2000 PUNTOS: 0,00 0.0%

REF.	REFERENCIA SIGPAC	CULTIVO	DESCRIPCIÓN CULTIVO	S/R	SUP. PROPUESTA (ha)	SUP. CUMPLE (ha)
1600000010589119	23-055-005-00009-0001	62000	PASTOS PERMANENTES DE 5 O MAS AÑOS-SIN VARIEDAD	S	48,36	0,00

Tener suscrito o haber tenido suscrito convenio de colaboración con el proyecto LIFE+ PUNTOS: 0,00 N

Porcentaje de superficie determinada de la explotación bajo sistemas de producción integrada ganadera o producción ecológica PUNTOS: 4,00 100.0%

REF.	REFERENCIA SIGPAC	CULTIVO	DESCRIPCIÓN CULTIVO	S/R	SUP. PROPUESTA (ha)	SUP. CUMPLE (ha)
1600000010589119	23-055-005-00009-0001	62000	PASTOS PERMANENTES DE 5 O MAS AÑOS-SIN VARIEDAD	S	48,36	48,36

Porcentaje de carga ganadera con especies rumiantes PUNTOS: 3,00 100.0%

EXPLOTACIÓN	ESPECIE	RUMIANTE	UGMs
ES230550000120	CAPRINA	SI	132.13

Porcentaje de carga ganadera con especies ovina PUNTOS: 0,00 0.0%

EXPLOTACIÓN	ESPECIE	OVINA	UGMs
ES230550000120	CAPRINA	NO	132.13

Pendiente media de la explotación PUNTOS: 2,00 11.21%

REF.	REFERENCIA SIGPAC	CULTIVO	DESCRIPCIÓN CULTIVO	S/R	PENDIENTE MEDIA (%)	SUP. PROPUESTA (ha)
1600000010589119	23-055-005-00009-0001	62000	PASTOS PERMANENTES DE 5 O MAS AÑOS-SIN VARIEDAD	S	11,21	48,36



<u>APELLIDOS Y NOMBRE / RAZÓN SOCIAL</u>	<u>NIF</u>	<u>EXPEDIENTE</u>	<u>PROPUESTA</u>
MORCILLO GIL JORGE	75107035Y	6093756	ADMITIDO
<u>SOLICITA ACTUACIÓN 1</u>	<u>SOLICITA ACTUACIÓN 2</u>	<u>SOLICITA ACTUACIÓN 3</u>	<u>PROPUESTA ACTUACIÓN 3</u>
NO	NO	SI	ADMITIDO

DETALLE DE ACTUACIÓN 3

IMPORTE POR ANUALIDAD

	<u>SUPERFICIE PROPUESTA</u>	<u>SUPERFICIE SUBVENCIONABLE</u>	<u>2016</u>	<u>2017</u>	<u>2018</u>	<u>2019</u>	<u>2020</u>
IMPORTE MÁXIMO	35,99	32,27	1.382,45 €	1.382,45 €	1.382,45 €	1.382,45 €	1.382,45 €
IMPORTE MEDIO DE TRANSFERENCIA (€/ha)			38,41 €	38,41 €	38,41 €	38,41 €	38,41 €

RECINTOS PROPUESTOS

<u>REF.</u>	<u>REFERENCIA SIGPAC</u>	<u>CULTIVO</u>	<u>DESCRIPCIÓN CULTIVO</u>	<u>S/R</u>	<u>PEND. MEDIA (%)</u>	<u>SUP. DEC. (ha)</u>	<u>SUP. BRUTA (ha)</u>	<u>CAP (%)</u>	<u>SUP. NETA (ha)</u>	<u>SUP. DEC. ADMIN. (ha)</u>	<u>SUP. CAMPO (ha)</u>	<u>SUP. CALC. (ha)</u>
1600000026300921	23-055-002-00022-0002	62000	PASTOS PERMANENTES DE 5 O MAS AÑOS-SIN VARIEDAD	S	16,88	24,05	24,05	100,00	24,05	24,05		24,05
1600000026300926	23-055-002-00042-0001	62000	PASTOS PERMANENTES DE 5 O MAS AÑOS-SIN VARIEDAD	S	13,64	15,33	11,94	100,00	11,94	11,94		11,94
1600000026300940	23-055-002-00066-0003	62000	PASTOS PERMANENTES DE 5 O MAS AÑOS-SIN VARIEDAD	S	14,56	16,22	0,00	85,00	0,00	0,00		0,00


INCIDENCIAS

INCIDENCIA DESCRIPCIÓN

- 80864 Superficie máxima determinada superior al 50% de la superficie de formación adehesada total de la dehesa
Ref: Recinto:---- Cultivo: - Sup. Resuelta:35,99 Sup. Formación Adehesada Total:64,53
- 80866 La superficie que figura en la capa de formación adehesada para el recinto, es inferior a la superficie por la que se solicita la ayuda para el recinto
Ref:1600000026300926 Recinto:23-055-002-00042-001 Cultivo:62000 PASTOS PERMANENTES DE 5 O MAS AÑOS-SIN VARIEDAD Secano Sup. Dec. Adm.:15,33 Sup. Censo Bruta:11,94
Ref:1600000026300940 Recinto:23-055-002-00066-003 Cultivo:62000 PASTOS PERMANENTES DE 5 O MAS AÑOS-SIN VARIEDAD Secano Sup. Dec. Adm.:19,08 Sup. Censo Bruta:0

DETALLE DE SUPERFICIE DE FORMACIÓN ADEHESADA EN EL CENSO DE DEHESAS

<u>REF.</u>	<u>REFERENCIA SIGPAC</u>	<u>SUP. BRUTA (ha)</u>	<u>CAP (%)</u>	<u>SUP. NETA (ha)</u>
1600000026300911	23-055-002-00009-0001	5,49	100,00	5,49
1600000026300918	23-055-002-00022-0006	1,11	100,00	1,11
1600000026300919	23-055-002-00350-0007	4,68	100,00	4,68
1600000026300920	23-055-002-00022-0007	0,96	85,00	0,82
1600000026300921	23-055-002-00022-0002	24,05	100,00	24,05
1600000026300922	23-055-002-00021-0004	0,06	75,00	0,05
1600000026300923	23-055-002-00021-0003	0,11	85,00	0,09
1600000026300926	23-055-002-00042-0001	11,94	100,00	11,94
1600000026300927	23-055-002-00351-0004	0,06	85,00	0,05
1600000026300928	23-055-002-00360-0001	2,18	85,00	1,85
1600000026300929	23-055-002-00360-0002	0,04	85,00	0,03
1600000026300931	23-055-002-00350-0001	0,17	100,00	0,17
1600000026300932	23-055-002-00351-0003	0,33	100,00	0,33
1600000026300933	23-055-002-00021-0001	0,43	85,00	0,37
1600000026300934	23-055-002-00019-0004	0,29	65,00	0,19
1600000026300935	23-055-002-00019-0006	1,19	85,00	1,01
1600000026300936	23-055-002-00019-0002	4,77	85,00	4,05
1600000026300937	23-055-002-00019-0003	1,59	85,00	1,35
1600000026300938	23-055-002-00043-0003	0,03	85,00	0,03
1600000026300944	23-055-002-00043-0004	0,42	100,00	0,42
1600000026300945	23-055-002-00349-0001	3,27	100,00	3,27
1600000026300946	23-055-002-00013-0001	4,23	75,00	3,17
1600000026300947	23-055-002-00349-0006	0,01	100,00	0,01
TOTAL		67,41		64,53



RESUMEN CRITERIOS DE SELECCIÓN

10.1.3 Conservación y mejora de pastos en sistemas de dehesas.

PUNTOS: 10,00

	PUNTOS	
Plan de Gestión Integral de Dehesas oficialmente aprobado	0,00	N
Porcentaje de superficie determinada en Red Natura 2000	0,00	0.0%
Tener suscrito o haber tenido suscrito convenio de colaboración con el proyecto LIFE+	0,00	N
Porcentaje de superficie determinada de la explotación bajo sistemas de producción integrada ganadera o producción ecológica	4,00	100.0%
Porcentaje de carga ganadera con especies rumiantes	3,00	100.0%
Porcentaje de carga ganadera con especies ovina	0,00	0.0%
Pendiente media de la explotación	3,00	15.8%

DETALLE CRITERIOS DE SELECCIÓN

10.1.3 Conservación y mejora de pastos en sistemas de dehesas.

PUNTOS: 10,00

REF.	REFERENCIA SIGPAC	CULTIVO	DESCRIPCIÓN CULTIVO	S/R	SUP. PROPUESTA (ha)	SUP. CUMPLE (ha)
160000026300921	23-055-002-00022-0002	62000	PASTOS PERMANENTES DE 5 O MAS AÑOS-SIN VARIEDAD	S	24,05	0,00
160000026300926	23-055-002-00042-0001	62000	PASTOS PERMANENTES DE 5 O MAS AÑOS-SIN VARIEDAD	S	11,94	0,00
160000026300940	23-055-002-00066-0003	62000	PASTOS PERMANENTES DE 5 O MAS AÑOS-SIN VARIEDAD	S	0,00	0,00

Plan de Gestión Integral de Dehesas oficialmente aprobado	PUNTOS:	0,00	N
Porcentaje de superficie determinada en Red Natura 2000	PUNTOS:	0,00	0.0%
Tener suscrito o haber tenido suscrito convenio de colaboración con el proyecto LIFE+	PUNTOS:	0,00	N
Porcentaje de superficie determinada de la explotación bajo sistemas de producción integrada ganadera o producción ecológica	PUNTOS:	4,00	100.0%

REF.	REFERENCIA SIGPAC	CULTIVO	DESCRIPCIÓN CULTIVO	S/R	SUP. PROPUESTA (ha)	SUP. CUMPLE (ha)
160000026300921	23-055-002-00022-0002	62000	PASTOS PERMANENTES DE 5 O MAS AÑOS-SIN VARIEDAD	S	24,05	24,05
160000026300926	23-055-002-00042-0001	62000	PASTOS PERMANENTES DE 5 O MAS AÑOS-SIN VARIEDAD	S	11,94	11,94
160000026300940	23-055-002-00066-0003	62000	PASTOS PERMANENTES DE 5 O MAS AÑOS-SIN VARIEDAD	S	0,00	0,00

Porcentaje de carga ganadera con especies rumiantes	PUNTOS:	3,00	100.0%
---	---------	------	--------

EXPLORACIÓN	ESPECIE	RUMIANTE	UGMs
ES230550000901	CAPRINA	SI	21.09
ES239040000617	CAPRINA	SI	99.94

Porcentaje de carga ganadera con especies ovina	PUNTOS:	0,00	0.0%
---	---------	------	------

EXPLORACIÓN	ESPECIE	OVINA	UGMs
ES230550000901	CAPRINA	NO	21.09
ES239040000617	CAPRINA	NO	99.94

Pendiente media de la explotación	PUNTOS:	3,00	15.8%
-----------------------------------	---------	------	-------

REF.	REFERENCIA SIGPAC	CULTIVO	DESCRIPCIÓN CULTIVO	S/R	PENDIENTE MEDIA (%)	SUP. PROPUESTA (ha)
160000026300921	23-055-002-00022-0002	62000	PASTOS PERMANENTES DE 5 O MAS AÑOS-SIN VARIEDAD	S	16,88	24,05

REF.	REFERENCIA SIGPAC	CULTIVO	DESCRIPCIÓN CULTIVO	S/R	PENDIENTE		SUP.
					MEDIA (%)	PROPUESTA (ha)	
160000026300926	23-055-002-00042-0001	62000	PASTOS PERMANENTES DE 5 O MAS AÑOS-SIN VARIEDAD	S	13,64	11,94	
160000026300940	23-055-002-00066-0003	62000	PASTOS PERMANENTES DE 5 O MAS AÑOS-SIN VARIEDAD	S	14,56	0,00	



<u>APELLIDOS Y NOMBRE / RAZÓN SOCIAL</u>	<u>NIF</u>	<u>EXPEDIENTE</u>	<u>PROPUESTA</u>
NAVARRO URENDEZ ISABEL	74593212A	6011501	ADMITIDO
<u>SOLICITA ACTUACIÓN 1</u>	<u>SOLICITA ACTUACIÓN 2</u>	<u>SOLICITA ACTUACIÓN 3</u>	<u>PROPUESTA ACTUACIÓN 3</u>
NO	NO	SI	ADMITIDO

DETALLE DE ACTUACIÓN 3

IMPORTES POR ANUALIDAD

	<u>SUPERFICIE PROPUESTA</u>	<u>SUPERFICIE SUBVENCIONABLE</u>	<u>2016</u>	<u>2017</u>	<u>2018</u>	<u>2019</u>	<u>2020</u>
IMPORTE MÁXIMO	13,20	13,20	565,49 €	565,49 €	565,49 €	565,49 €	565,49 €
IMPORTE MEDIO DE TRANSFERENCIA (€/ha)			42,84 €	42,84 €	42,84 €	42,84 €	42,84 €

RECINTOS PROPUESTOS

<u>REF.</u>	<u>REFERENCIA SIGPAC</u>	<u>CULTIVO</u>	<u>DESCRIPCIÓN CULTIVO</u>	<u>S/R</u>	<u>PEND. MEDIA (%)</u>	<u>SUP. DEC. (ha)</u>	<u>SUP. BRUTA (ha)</u>	<u>CAP (%)</u>	<u>SUP. NETA (ha)</u>	<u>SUP. DEC. ADMIN. (ha)</u>	<u>SUP. CAMPO (ha)</u>	<u>SUP. CALC. (ha)</u>
1600000026360660	23-005-017-00331-0001	62000	PASTOS PERMANENTES DE 5 O MAS AÑOS-SIN VARIEDAD	S	25,60	25,85	13,83	55,00	7,61	7,61		7,61
1600000026360664	23-005-017-00332-0014	62000	PASTOS PERMANENTES DE 5 O MAS AÑOS-SIN VARIEDAD	S	24,17	36,04	7,46	75,00	5,59	5,59		5,59

INCIDENCIAS

INCIDENCIA DESCRIPCIÓN

- 256 Solicitud con recintos declarados en campaña anterior y no declarados en campaña actual con una reducción por omisión de superficie superior al 3%.
CÓDIGO PARA EL PORCENTAJE DE REDUCCIÓN POR OMISIÓN QUE CORRESPONDE A LA SOLICITUD:1
- 80866 La superficie que figura en la capa de formación adhesionada para el recinto, es inferior a la superficie por la que se solicita la ayuda para el recinto
Ref:1600000026360660 Recinto:23-005-017-00331-001 Cultivo:62000 PASTOS PERMANENTES DE 5 O MAS AÑOS-SIN VARIEDAD Secano Sup. Dec. Adm.:47 Sup. Censo Bruta:13,83
Ref:1600000026360664 Recinto:23-005-017-00332-014 Cultivo:62000 PASTOS PERMANENTES DE 5 O MAS AÑOS-SIN VARIEDAD Secano Sup. Dec. Adm.:48,05 Sup. Censo Bruta:7,46

DETALLE DE SUPERFICIE DE FORMACIÓN ADEHESADA EN EL CENSO DE DEHESAS

<u>REF.</u>	<u>REFERENCIA SIGPAC</u>	<u>SUP. BRUTA (ha)</u>	<u>CAP (%)</u>	<u>SUP. NETA (ha)</u>
1600000026360643	23-039-032-00001-0001	1,23	0,00	0,00
1600000026360644	23-039-002-00001-0006	52,88	0,00	0,00
1600000026360646	23-039-001-00001-0001	5,98	65,00	3,88
1600000026360647	23-039-001-00001-0003	0,28	100,00	0,28
1600000026360650	23-039-001-00002-0002	52,16	0,00	0,00
1600000026360651	23-005-017-00332-0027	16,42	65,00	10,68
1600000026360653	23-005-017-00332-0032	1,12	100,00	1,12
1600000026360654	23-005-017-00332-0017	19,72	100,00	19,72
1600000026360657	23-005-017-00332-0030	1,51	100,00	1,51
1600000026360660	23-005-017-00331-0001	13,83	55,00	7,61
1600000026360664	23-005-017-00332-0014	7,46	75,00	5,59
1600000026360665	23-021-025-00001-0002	90,43	75,00	67,82
1600000026360666	23-021-001-00004-0002	68,01	45,00	30,60
1600000026360668	23-039-003-00001-0001	0,09	0,00	0,00
TOTAL		331,12		148,81

RESUMEN CRITERIOS DE SELECCIÓN

10.1.3 Conservación y mejora de pastos en sistemas de dehesas. PUNTOS: 10,00

	<u>PUNTOS</u>	
Plan de Gestión Integral de Dehesas oficialmente aprobado	0,00	N
Porcentaje de superficie determinada en Red Natura 2000	4,00	100.0%
Tener suscrito o haber tenido suscrito convenio de colaboración con el proyecto LIFE+	0,00	N
Porcentaje de superficie determinada de la explotación bajo sistemas de producción integrada ganadera o producción ecológica	0,00	0.0%
Porcentaje de carga ganadera con especies rumiantes	3,00	100.0%
Porcentaje de carga ganadera con especies ovina	0,00	0.0%
Pendiente media de la explotación	3,00	24.99%

DETALLE CRITERIOS DE SELECCIÓN

10.1.3 Conservación y mejora de pastos en sistemas de dehesas.

PUNTOS: 10,00

Plan de Gestión Integral de Dehesas oficialmente aprobado

PUNTOS: 0,00 N

Porcentaje de superficie determinada en Red Natura 2000

PUNTOS: 4,00 100.0%

REF.	REFERENCIA SIGPAC	CULTIVO	DESCRIPCIÓN CULTIVO	S/R	SUP. PROPUESTA (ha)	SUP. CUMPLE (ha)
160000026360660	23-005-017-00331-0001	62000	PASTOS PERMANENTES DE 5 O MAS AÑOS-SIN VARIEDAD	S	7,61	7,61
160000026360664	23-005-017-00332-0014	62000	PASTOS PERMANENTES DE 5 O MAS AÑOS-SIN VARIEDAD	S	5,59	5,59

Tener suscrito o haber tenido suscrito convenio de colaboración con el proyecto LIFE+

PUNTOS: 0,00 N

Porcentaje de superficie determinada de la explotación bajo sistemas de producción integrada ganadera o producción ecológica

PUNTOS: 0,00 0.0%

REF.	REFERENCIA SIGPAC	CULTIVO	DESCRIPCIÓN CULTIVO	S/R	SUP. PROPUESTA (ha)	SUP. CUMPLE (ha)
160000026360660	23-005-017-00331-0001	62000	PASTOS PERMANENTES DE 5 O MAS AÑOS-SIN VARIEDAD	S	7,61	0,00
160000026360664	23-005-017-00332-0014	62000	PASTOS PERMANENTES DE 5 O MAS AÑOS-SIN VARIEDAD	S	5,59	0,00

Porcentaje de carga ganadera con especies rumiantes

PUNTOS: 3,00 100.0%

EXPLOTACIÓN	ESPECIE	RUMIANTE	UGMs
ES181230000008	BOVINA	SI	4.6
ES230050005004	BOVINA	SI	198.64
ES230210000792	BOVINA	SI	225.79

Porcentaje de carga ganadera con especies ovina

PUNTOS: 0,00 0.0%

EXPLOTACIÓN	ESPECIE	OVINA	UGMs
ES181230000008	BOVINA	NO	4.6
ES230050005004	BOVINA	NO	198.64
ES230210000792	BOVINA	NO	225.79

Pendiente media de la explotación

PUNTOS: 3,00 24.99%

REF.	REFERENCIA SIGPAC	CULTIVO	DESCRIPCIÓN CULTIVO	S/R	PENDIENTE MEDIA (%)	SUP. PROPUESTA (ha)
160000026360660	23-005-017-00331-0001	62000	PASTOS PERMANENTES DE 5 O MAS AÑOS-SIN VARIEDAD	S	25,60	7,61
160000026360664	23-005-017-00332-0014	62000	PASTOS PERMANENTES DE 5 O MAS AÑOS-SIN VARIEDAD	S	24,17	5,59



<u>APELLIDOS Y NOMBRE / RAZÓN SOCIAL</u>	<u>NIF</u>	<u>EXPEDIENTE</u>	<u>PROPUESTA</u>
PARRA PUERTAS FELIX	78683121Y	6094598	ADMITIDO
<u>SOLICITA ACTUACIÓN 1</u>	<u>SOLICITA ACTUACIÓN 2</u>	<u>SOLICITA ACTUACIÓN 3</u>	<u>PROPUESTA ACTUACIÓN 3</u>
NO	NO	SI	ADMITIDO

DETALLE DE ACTUACIÓN 3

IMPORTES POR ANUALIDAD

	<u>SUPERFICIE PROPUESTA</u>	<u>SUPERFICIE SUBVENCIONABLE</u>	<u>2016</u>	<u>2017</u>	<u>2018</u>	<u>2019</u>	<u>2020</u>
IMPORTE MÁXIMO	14,75	7,38	316,16 €	316,16 €	316,16 €	316,16 €	316,16 €
IMPORTE MEDIO DE TRANSFERENCIA (€/ha)			21,43 €	21,43 €	21,43 €	21,43 €	21,43 €

RECINTOS PROPUESTOS

<u>REF.</u>	<u>REFERENCIA SIGPAC</u>	<u>CULTIVO</u>	<u>DESCRIPCIÓN CULTIVO</u>	<u>S/R</u>	<u>PEND. MEDIA (%)</u>	<u>SUP. DEC. (ha)</u>	<u>SUP. BRUTA (ha)</u>	<u>CAP (%)</u>	<u>SUP. NETA (ha)</u>	<u>SUP. DEC. ADMIN. (ha)</u>	<u>SUP. CAMPO (ha)</u>	<u>SUP. CALC. (ha)</u>
160000026301717	23-091-013-00001-0007	62000	PASTOS PERMANENTES DE 5 O MAS AÑOS-SIN VARIEDAD	S	26,21	96,64	32,77	45,00	14,75	14,75		14,75

INCIDENCIAS

INCIDENCIA DESCRIPCIÓN

- 80864 Superficie máxima determinada superior al 50% de la superficie de formación adhesionada total de la dehesa
Ref: Recinto:---- Cultivo: - Sup. Resulta:14,75 Sup. Formación Adhesionada Total:14,75
- 80866 La superficie que figura en la capa de formación adhesionada para el recinto, es inferior a la superficie por la que se solicita la ayuda para el recinto
Ref:160000026301717 Recinto:23-091-013-00001-007 Cultivo:62000 PASTOS PERMANENTES DE 5 O MAS AÑOS-SIN VARIEDAD Secano Sup. Dec. Adm.:214,76 Sup. Censo Bruta:32,77

DETALLE DE SUPERFICIE DE FORMACIÓN ADEHESADA EN EL CENSO DE DEHESAS

<u>REF.</u>	<u>REFERENCIA SIGPAC</u>	<u>SUP. BRUTA (ha)</u>	<u>CAP (%)</u>	<u>SUP. NETA (ha)</u>
160000026301717	23-091-013-00001-0007	32,77	45,00	14,75
TOTAL		32,77		14,75

RESUMEN CRITERIOS DE SELECCIÓN

10.1.3 Conservación y mejora de pastos en sistemas de dehesas.	PUNTOS: 14,00	PUNTOS	
Plan de Gestión Integral de Dehesas oficialmente aprobado		0,00	N
Porcentaje de superficie determinada en Red Natura 2000		4,00	100.0%
Tener suscrito o haber tenido suscrito convenio de colaboración con el proyecto LIFE+		0,00	N
Porcentaje de superficie determinada de la explotación bajo sistemas de producción integrada ganadera o producción ecológica		4,00	100.0%
Porcentaje de carga ganadera con especies rumiantes		3,00	100.0%
Porcentaje de carga ganadera con especies ovina		0,00	0.0%
Pendiente media de la explotación		3,00	26.21%



DETALLE CRITERIOS DE SELECCIÓN

10.1.3 Conservación y mejora de pastos en sistemas de dehesas. PUNTOS: 14,00

Plan de Gestión Integral de Dehesas oficialmente aprobado PUNTOS: 0,00 N

Porcentaje de superficie determinada en Red Natura 2000 PUNTOS: 4,00 100.0%

REF.	REFERENCIA SIGPAC	CULTIVO	DESCRIPCIÓN CULTIVO	S/R	SUP. PROPUESTA (ha)	SUP. CUMPLE (ha)
1600000026301717	23-091-013-00001-0007	62000	PASTOS PERMANENTES DE 5 O MAS AÑOS-SIN VARIEDAD	S	14,75	14,75

Tener suscrito o haber tenido suscrito convenio de colaboración con el proyecto LIFE+ PUNTOS: 0,00 N

Porcentaje de superficie determinada de la explotación bajo sistemas de producción integrada ganadera o producción ecológica PUNTOS: 4,00 100.0%

REF.	REFERENCIA SIGPAC	CULTIVO	DESCRIPCIÓN CULTIVO	S/R	SUP. PROPUESTA (ha)	SUP. CUMPLE (ha)
1600000026301717	23-091-013-00001-0007	62000	PASTOS PERMANENTES DE 5 O MAS AÑOS-SIN VARIEDAD	S	14,75	14,75

Porcentaje de carga ganadera con especies rumiantes PUNTOS: 3,00 100.0%

EXPLOTACIÓN	ESPECIE	RUMIANTE	UGMs
ES230910000535	CAPRINA	SI	10.47
ES239040000723	CAPRINA	SI	69.42
ES239040000837	CAPRINA	SI	0

Porcentaje de carga ganadera con especies ovina PUNTOS: 0,00 0.0%

EXPLOTACIÓN	ESPECIE	OVINA	UGMs
ES230910000535	CAPRINA	NO	10.47
ES239040000723	CAPRINA	NO	69.42
ES239040000837	CAPRINA	NO	0

Pendiente media de la explotación PUNTOS: 3,00 26.21%

REF.	REFERENCIA SIGPAC	CULTIVO	DESCRIPCIÓN CULTIVO	S/R	PENDIENTE MEDIA (%)	SUP. PROPUESTA (ha)
1600000026301717	23-091-013-00001-0007	62000	PASTOS PERMANENTES DE 5 O MAS AÑOS-SIN VARIEDAD	S	26,21	14,75



<u>APELLIDOS Y NOMBRE / RAZÓN SOCIAL</u>	<u>NIF</u>	<u>EXPEDIENTE</u>	<u>PROPUESTA</u>
PARRA PUERTAS MARIA JULIA	78683119G	6094594	INADMITIDO
<u>SOLICITA ACTUACIÓN 1</u>	<u>SOLICITA ACTUACIÓN 2</u>	<u>SOLICITA ACTUACIÓN 3</u>	<u>PROPUESTA ACTUACIÓN 3</u>
NO	NO	SI	INADMITIDO

DETALLE DE ACTUACIÓN 3

IMPORTES POR ANUALIDAD

	<u>SUPERFICIE PROPUESTA</u>	<u>SUPERFICIE SUBVENCIONABLE</u>	2016	2017	2018	2019	2020
IMPORTE MÁXIMO	0,00	0,00	0,00 €	0,00 €	0,00 €	0,00 €	0,00 €
IMPORTE MEDIO DE TRANSFERENCIA (€/ha)			0,00 €	0,00 €	0,00 €	0,00 €	0,00 €

INCIDENCIAS

INCIDENCIA DESCRIPCIÓN

80854	La explotación por la que solicita ayudas no se encuentra inscrita en el Censo de Dehesas de Andalucía
80856	No cumple con la superficie mínima de cultivo elegible para solicitar la operación. Sup. Resuelta:0
80866	La superficie que figura en la capa de formación adhesionada para el recinto, es inferior a la superficie por la que se solicita la ayuda para el recinto Ref:1600000026301694 Recinto:23-029-012-00001-002 Cultivo:62000 PASTOS PERMANENTES DE 5 O MAS AÑOS-SIN VARIEDAD Secano Sup. Dec. Adm.:30,64 Sup. Censo Bruta:0 Ref:1600000026301710 Recinto:23-029-013-00001-003 Cultivo:62000 PASTOS PERMANENTES DE 5 O MAS AÑOS-SIN VARIEDAD Secano Sup. Dec. Adm.:50,52 Sup. Censo Bruta:0
80867	Superficie resuelta para el grupo de pago menor que la mínima requerida Ref:1600000026301694 Recinto:23-029-012-00001-002 Cultivo:62000 PASTOS PERMANENTES DE 5 O MAS AÑOS-SIN VARIEDAD Secano Sup. Declarada:0 Sup. Resuelta:0 Ref:1600000026301710 Recinto:23-029-013-00001-003 Cultivo:62000 PASTOS PERMANENTES DE 5 O MAS AÑOS-SIN VARIEDAD Secano Sup. Declarada:0 Sup. Resuelta:0

DETALLE DE SUPERFICIE DE FORMACIÓN ADEHESADA EN EL CENSO DE DEHESAS

RESUMEN CRITERIOS DE SELECCIÓN

10.1.3 Conservación y mejora de pastos en sistemas de dehesas.

PUNTOS: 3,00

	PUNTOS	
Plan de Gestión Integral de Dehesas oficialmente aprobado	0,00	N
Porcentaje de superficie determinada en Red Natura 2000	0,00	0.0%
Tener suscrito o haber tenido suscrito convenio de colaboración con el proyecto LIFE+	0,00	N
Porcentaje de superficie determinada de la explotación bajo sistemas de producción integrada ganadera o producción ecológica	0,00	0.0%
Porcentaje de carga ganadera con especies rumiantes	3,00	100.0%
Porcentaje de carga ganadera con especies ovina	0,00	0.0%
Pendiente media de la explotación	0,00	0.0%



DETALLE CRITERIOS DE SELECCIÓN

10.1.3 Conservación y mejora de pastos en sistemas de dehesas.

PUNTOS: 3,00

Plan de Gestión Integral de Dehesas oficialmente aprobado

PUNTOS: 0,00 N

Porcentaje de superficie determinada en Red Natura 2000

PUNTOS: 0,00 0.0%

Tener suscrito o haber tenido suscrito convenio de colaboración con el proyecto LIFE+

PUNTOS: 0,00 N

Porcentaje de superficie determinada de la explotación bajo sistemas de producción integrada ganadera o producción ecológica

PUNTOS: 0,00 0.0%

Porcentaje de carga ganadera con especies rumiantes

PUNTOS: 3,00 100.0%

<u>EXPLOTACIÓN</u>	<u>ESPECIE</u>	<u>RUMIANTE</u>	<u>UGMs</u>
ES230290000524	CAPRINA	SI	7.29
ES230650000551	CAPRINA	SI	0
ES239040000524	CAPRINA	SI	24
ES239040000835	CAPRINA	SI	58.29

Porcentaje de carga ganadera con especies ovina

PUNTOS: 0,00 0.0%

<u>EXPLOTACIÓN</u>	<u>ESPECIE</u>	<u>OVINA</u>	<u>UGMs</u>
ES230290000524	CAPRINA	NO	7.29
ES230650000551	CAPRINA	NO	0
ES239040000524	CAPRINA	NO	24
ES239040000835	CAPRINA	NO	58.29

Pendiente media de la explotación

PUNTOS: 0,00 0.0%



<u>APELLIDOS Y NOMBRE / RAZÓN SOCIAL</u>	<u>NIF</u>	<u>EXPEDIENTE</u>	<u>PROPUESTA</u>
PARRA ROBLES MARCELO	26437586Y	6090181	ADMITIDO
<u>SOLICITA ACTUACIÓN 1</u>	<u>SOLICITA ACTUACIÓN 2</u>	<u>SOLICITA ACTUACIÓN 3</u>	<u>PROPUESTA ACTUACIÓN 3</u>
NO	NO	SI	ADMITIDO

DETALLE DE ACTUACIÓN 3

IMPORTES POR ANUALIDAD

	<u>SUPERFICIE PROPUESTA</u>	<u>SUPERFICIE SUBVENCIONABLE</u>	<u>2016</u>	<u>2017</u>	<u>2018</u>	<u>2019</u>	<u>2020</u>
IMPORTE MÁXIMO	25,16	12,58	538,93 €	538,93 €	538,93 €	538,93 €	538,93 €
IMPORTE MEDIO DE TRANSFERENCIA (€/ha)			21,42 €	21,42 €	21,42 €	21,42 €	21,42 €

RECINTOS PROPUESTOS

<u>REF.</u>	<u>REFERENCIA SIGPAC</u>	<u>CULTIVO</u>	<u>DESCRIPCIÓN CULTIVO</u>	<u>S/R</u>	<u>PEND. MEDIA (%)</u>	<u>SUP. DEC. (ha)</u>	<u>SUP. BRUTA (ha)</u>	<u>CAP (%)</u>	<u>SUP. NETA (ha)</u>	<u>SUP. DEC. ADMIN. (ha)</u>	<u>SUP. CAMPO (ha)</u>	<u>SUP. CALC. (ha)</u>
1600000026301832	23-091-013-00001-0007	62000	PASTOS PERMANENTES DE 5 O MAS AÑOS-SIN VARIEDAD	S	26,21	83,43	45,75	55,00	25,16	25,16		25,16

INCIDENCIAS

INCIDENCIA DESCRIPCIÓN

80864	Superficie máxima determinada superior al 50% de la superficie de formación adehesada total de la dehesa Ref: Recinto:---- Cultivo: - Sup. Resulta:25,16 Sup. Formación Adehesada Total:25,16
80866	La superficie que figura en la capa de formación adehesada para el recinto, es inferior a la superficie por la que se solicita la ayuda para el recinto Ref:1600000026301832 Recinto:23-091-013-00001-007 Cultivo:62000 PASTOS PERMANENTES DE 5 O MAS AÑOS-SIN VARIEDAD Secano Sup. Dec. Adm.:151,69 Sup. Censo Bruta:45,75

DETALLE DE SUPERFICIE DE FORMACIÓN ADEHESADA EN EL CENSO DE DEHESAS

<u>REF.</u>	<u>REFERENCIA SIGPAC</u>	<u>SUP. BRUTA (ha)</u>	<u>CAP (%)</u>	<u>SUP. NETA (ha)</u>
1600000026301832	23-091-013-00001-0007	45,75	55,00	25,16
TOTAL		45,75		25,16

RESUMEN CRITERIOS DE SELECCIÓN

10.1.3 Conservación y mejora de pastos en sistemas de dehesas.	PUNTOS: 14,00	PUNTOS	
Plan de Gestión Integral de Dehesas oficialmente aprobado		0,00	N
Porcentaje de superficie determinada en Red Natura 2000		4,00	100.0%
Tener suscrito o haber tenido suscrito convenio de colaboración con el proyecto LIFE+		0,00	N
Porcentaje de superficie determinada de la explotación bajo sistemas de producción integrada ganadera o producción ecológica		4,00	100.0%
Porcentaje de carga ganadera con especies rumiantes		3,00	100.0%
Porcentaje de carga ganadera con especies ovina		0,00	0.0%
Pendiente media de la explotación		3,00	26.21%



DETALLE CRITERIOS DE SELECCIÓN

10.1.3 Conservación y mejora de pastos en sistemas de dehesas. PUNTOS: 14,00

Plan de Gestión Integral de Dehesas oficialmente aprobado PUNTOS: 0,00 N

Porcentaje de superficie determinada en Red Natura 2000 PUNTOS: 4,00 100.0%

REF.	REFERENCIA SIGPAC	CULTIVO	DESCRIPCIÓN CULTIVO	S/R	SUP. PROPUESTA (ha)	SUP. CUMPLE (ha)
1600000026301832	23-091-013-00001-0007	62000	PASTOS PERMANENTES DE 5 O MAS AÑOS-SIN VARIEDAD	S	25,16	25,16

Tener suscrito o haber tenido suscrito convenio de colaboración con el proyecto LIFE+ PUNTOS: 0,00 N

Porcentaje de superficie determinada de la explotación bajo sistemas de producción integrada ganadera o producción ecológica PUNTOS: 4,00 100.0%

REF.	REFERENCIA SIGPAC	CULTIVO	DESCRIPCIÓN CULTIVO	S/R	SUP. PROPUESTA (ha)	SUP. CUMPLE (ha)
1600000026301832	23-091-013-00001-0007	62000	PASTOS PERMANENTES DE 5 O MAS AÑOS-SIN VARIEDAD	S	25,16	25,16

Porcentaje de carga ganadera con especies rumiantes PUNTOS: 3,00 100.0%

EXPLORACIÓN	ESPECIE	RUMIANTE	UGMs
ES230910000536	CAPRINA	SI	6.23
ES239040000639	CAPRINA	SI	39.67

Porcentaje de carga ganadera con especies ovina PUNTOS: 0,00 0.0%

EXPLORACIÓN	ESPECIE	OVINA	UGMs
ES230910000536	CAPRINA	NO	6.23
ES239040000639	CAPRINA	NO	39.67

Pendiente media de la explotación PUNTOS: 3,00 26.21%

REF.	REFERENCIA SIGPAC	CULTIVO	DESCRIPCIÓN CULTIVO	S/R	PENDIENTE MEDIA (%)	SUP. PROPUESTA (ha)
1600000026301832	23-091-013-00001-0007	62000	PASTOS PERMANENTES DE 5 O MAS AÑOS-SIN VARIEDAD	S	26,21	25,16



<u>APELLIDOS Y NOMBRE / RAZÓN SOCIAL</u>		<u>NIF</u>	<u>EXPEDIENTE</u>	<u>PROPUESTA</u>
PEÑA BELEÑA ANA MARIA		78687271Q	6064084	ADMITIDO
<u>SOLICITA ACTUACIÓN 1</u>	<u>PROPUESTA ACTUACIÓN 1</u>	<u>SOLICITA ACTUACIÓN 2</u>	<u>SOLICITA ACTUACIÓN 3</u>	
SI	ADMITIDO	NO	NO	

DETALLE DE ACTUACIÓN 1

IMPORTES POR ANUALIDAD

	<u>SUPERFICIE PROPUESTA</u>	<u>SUPERFICIE SUBVENCIONABLE</u>	<u>2016</u>	<u>2017</u>	<u>2018</u>	<u>2019</u>	<u>2020</u>
IMPORTE MÁXIMO	2,62	2,62	343,90 €	343,90 €	343,90 €	343,90 €	343,90 €
IMPORTE MEDIO DE TRANSFERENCIA (€/ha)			131,26 €	131,26 €	131,26 €	131,26 €	131,26 €

INCIDENCIAS

INCIDENCIA DESCRIPCIÓN

- 80856 No cumple con la superficie mínima de cultivo elegible para solicitar la operación.
Sup. Resuelta:2,99
- 80866 La superficie que figura en la capa de formación adhesionada para el recinto, es inferior a la superficie por la que se solicita la ayuda para el recinto
Ref:1500000021809433 Recinto:23-059-003-00005-001 Cultivo:62000 PASTOS PERMANENTES DE 5 O MAS AÑOS-SIN VARIEDAD Secano Sup. Dec. Adm.:0,21 Sup. Censo Bruta:0
Ref:1500000021809447 Recinto:23-059-003-00005-002 Cultivo:62000 PASTOS PERMANENTES DE 5 O MAS AÑOS-SIN VARIEDAD Secano Sup. Dec. Adm.:4,95 Sup. Censo Bruta:0
Ref:1600000004699335 Recinto:23-059-003-00009-001 Cultivo:62000 PASTOS PERMANENTES DE 5 O MAS AÑOS-SIN VARIEDAD Secano Sup. Dec. Adm.:5,22 Sup. Censo Bruta:1,49
Ref:1600000004699469 Recinto:23-059-004-00003-001 Cultivo:62000 PASTOS PERMANENTES DE 5 O MAS AÑOS-SIN VARIEDAD Secano Sup. Dec. Adm.:2 Sup. Censo Bruta:0
Ref:1600000008516192 Recinto:23-059-003-00005-003 Cultivo:62000 PASTOS PERMANENTES DE 5 O MAS AÑOS-SIN VARIEDAD Secano Sup. Dec. Adm.:0,45 Sup. Censo Bruta:0
Ref:1600000009069805 Recinto:23-059-003-00023-003 Cultivo:62000 PASTOS PERMANENTES DE 5 O MAS AÑOS-SIN VARIEDAD Secano Sup. Dec. Adm.:1,56 Sup. Censo Bruta:1,5
Ref:1600000011208868 Recinto:23-059-005-00001-001 Cultivo:62000 PASTOS PERMANENTES DE 5 O MAS AÑOS-SIN VARIEDAD Secano Sup. Dec. Adm.:2,07 Sup. Censo Bruta:0
Ref:1600000011208871 Recinto:23-059-005-00002-001 Cultivo:62000 PASTOS PERMANENTES DE 5 O MAS AÑOS-SIN VARIEDAD Secano Sup. Dec. Adm.:1,3 Sup. Censo Bruta:0
Ref:1600000011208883 Recinto:23-059-005-00004-004 Cultivo:62000 PASTOS PERMANENTES DE 5 O MAS AÑOS-SIN VARIEDAD Secano Sup. Dec. Adm.:1,75 Sup. Censo Bruta:0
- 80867 Superficie resuelta para el grupo de pago menor que la mínima requerida
Ref:1500000021809433 Recinto:23-059-003-00005-001 Cultivo:62000 PASTOS PERMANENTES DE 5 O MAS AÑOS-SIN VARIEDAD Secano Sup. Declarada:0 Sup. Resuelta:0
Ref:1500000021809447 Recinto:23-059-003-00005-002 Cultivo:62000 PASTOS PERMANENTES DE 5 O MAS AÑOS-SIN VARIEDAD Secano Sup. Declarada:0 Sup. Resuelta:0
Ref:1600000004699335 Recinto:23-059-003-00009-001 Cultivo:62000 PASTOS PERMANENTES DE 5 O MAS AÑOS-SIN VARIEDAD Secano Sup. Declarada:1,12 Sup. Resuelta:1,12
Ref:1600000004699469 Recinto:23-059-004-00003-001 Cultivo:62000 PASTOS PERMANENTES DE 5 O MAS AÑOS-SIN VARIEDAD Secano Sup. Declarada:0 Sup. Resuelta:0
Ref:1600000008516192 Recinto:23-059-003-00005-003 Cultivo:62000 PASTOS PERMANENTES DE 5 O MAS AÑOS-SIN VARIEDAD Secano Sup. Declarada:0 Sup. Resuelta:0
Ref:1600000009069805 Recinto:23-059-003-00023-003 Cultivo:62000 PASTOS PERMANENTES DE 5 O MAS AÑOS-SIN VARIEDAD Secano Sup. Declarada:1,5 Sup. Resuelta:1,5
Ref:1600000011208868 Recinto:23-059-005-00001-001 Cultivo:62000 PASTOS PERMANENTES DE 5 O MAS AÑOS-SIN VARIEDAD Secano Sup. Declarada:0 Sup. Resuelta:0
Ref:1600000011208871 Recinto:23-059-005-00002-001 Cultivo:62000 PASTOS PERMANENTES DE 5 O MAS AÑOS-SIN VARIEDAD Secano Sup. Declarada:0 Sup. Resuelta:0
Ref:1600000011208883 Recinto:23-059-005-00004-004 Cultivo:62000 PASTOS PERMANENTES DE 5 O MAS AÑOS-SIN VARIEDAD Secano Sup. Declarada:0 Sup. Resuelta:0
- 80868 Solicitante de la actuación 1 que no acredita viabilidad de las acciones mediante informe técnico de la Consejería de Medio Ambiente.



DETALLE DE SUPERFICIE DE FORMACIÓN ADEHESADA EN EL CENSO DE DEHESAS

REF.	REFERENCIA SIGPAC	SUP. BRUTA (ha)	CAP (%)	SUP. NETA (ha)
1500000021809419	23-059-003-00004-0001	5,63	85,00	4,79
1600000004699321	23-059-003-00007-0001	2,42	100,00	2,42
1600000004699334	23-059-003-00009-0001	23,62	75,00	17,72
1600000004699335	23-059-003-00009-0001	1,49	75,00	1,12
1600000004699353	23-059-003-00019-0006	4,52	100,00	4,52
1600000008516198	23-059-003-00006-0001	1,83	100,00	1,83
1600000009069800	23-059-003-00023-0001	0,09	85,00	0,08
1600000009069805	23-059-003-00023-0003	1,50	100,00	1,50
1600000009069809	23-059-003-00023-0004	2,41	85,00	2,04
1600000011208882	23-059-005-00004-0003	0,16	85,00	0,14
1600000011208892	23-059-005-00004-0007	0,18	85,00	0,15
1600000011208897	23-059-005-00006-0003	6,71	85,00	5,70
TOTAL		50,56		42,01

RESUMEN CRITERIOS DE SELECCIÓN

10.1.3 Conservación y mejora de pastos en sistemas de dehesas. PUNTOS: 2,00

	PUNTOS	
Plan de Gestión Integral de Dehesas oficialmente aprobado	0,00	N
Porcentaje de superficie determinada en Red Natura 2000	0,00	0.0%
Tener suscrito o haber tenido suscrito convenio de colaboración con el proyecto LIFE+	0,00	N
Porcentaje de superficie determinada de la explotación bajo sistemas de producción integrada ganadera o producción ecológica	0,00	0.0%
Porcentaje de carga ganadera con especies rumiantes	2,00	84.01%
Porcentaje de carga ganadera con especies ovina	0,00	0.0%
Pendiente media de la explotación	0,00	0.0%

DETALLE CRITERIOS DE SELECCIÓN

10.1.3 Conservación y mejora de pastos en sistemas de dehesas. PUNTOS: 2,00

Plan de Gestión Integral de Dehesas oficialmente aprobado	PUNTOS:	0,00	N
Porcentaje de superficie determinada en Red Natura 2000	PUNTOS:	0,00	0.0%
Tener suscrito o haber tenido suscrito convenio de colaboración con el proyecto LIFE+	PUNTOS:	0,00	N
Porcentaje de superficie determinada de la explotación bajo sistemas de producción integrada ganadera o producción ecológica	PUNTOS:	0,00	0.0%
Porcentaje de carga ganadera con especies rumiantes	PUNTOS:	2,00	84.01%

EXPLOTACIÓN	ESPECIE	RUMIANTE	UGMs
ES230590000231	BOVINA	SI	19.11
ES230590000231	CAPRINA	SI	32.97
ES230590000231	PORCINO	NO	9.91

Porcentaje de carga ganadera con especies ovina PUNTOS: 0,00 0.0%

EXPLOTACIÓN	ESPECIE	OVINA	UGMs
ES230590000231	BOVINA	NO	19.11
ES230590000231	CAPRINA	NO	32.97
ES230590000231	PORCINO	NO	9.91

Pendiente media de la explotación PUNTOS: 0,00 0.0%

<u>APELLIDOS Y NOMBRE / RAZÓN SOCIAL</u>	<u>NIF</u>	<u>EXPEDIENTE</u>	<u>PROPUESTA</u>
PIOTE PEREZ ALFONSO	26235228W	6068940	ADMITIDO
<u>SOLICITA ACTUACIÓN 1</u>	<u>SOLICITA ACTUACIÓN 2</u>	<u>PROPUESTA ACTUACIÓN 2</u>	<u>SOLICITA ACTUACIÓN 3</u>
NO	SI	ADMITIDO	NO



DETALLE DE ACTUACIÓN 2**IMPORTES POR ANUALIDAD**

	<u>SUPERFICIE</u>	<u>SUPERFICIE</u>	<u>2016</u>	<u>2017</u>	<u>2018</u>	<u>2019</u>	<u>2020</u>
	<u>PROPUESTA</u>	<u>SUBVENCIÓN</u>					
IMPORTE MÁXIMO	19,00	18,33	1.739,70 €	1.739,70 €	1.739,70 €	1.739,70 €	1.739,70 €
IMPORTE MEDIO DE TRANSFERENCIA (€/ha)			91,56 €	91,56 €	91,56 €	91,56 €	91,56 €

RECINTOS PROPUESTOS

<u>REF.</u>	<u>REFERENCIA SIGPAC</u>	<u>CULTIVO</u>	<u>DESCRIPCIÓN CULTIVO</u>	<u>S/R</u>	<u>PEND. MEDIA (%)</u>	<u>SUP. DEC. (ha)</u>	<u>SUP. BRUTA (ha)</u>	<u>CAP (%)</u>	<u>SUP. NETA (ha)</u>	<u>SUP. DEC. ADMIN. (ha)</u>	<u>SUP. CAMPO (ha)</u>	<u>SUP. CALC. (ha)</u>
160000004045338	23-024-007-00016-0012	62000	PASTOS PERMANENTES DE 5 O MAS AÑOS-SIN VARIEDAD	S	16,84	0,02	0,00	100,00	0,00	0,00	0,00	0,00
160000004045364	23-024-007-00017-0002	62000	PASTOS PERMANENTES DE 5 O MAS AÑOS-SIN VARIEDAD	S	7,81	0,06	0,00	100,00	0,00	0,00	0,00	0,00
160000004045367	23-024-007-00018-0001	62000	PASTOS PERMANENTES DE 5 O MAS AÑOS-SIN VARIEDAD	S	16,13	0,04	0,00	100,00	0,00	0,00	0,00	0,00
160000004045371	23-024-007-00019-0002	62000	PASTOS PERMANENTES DE 5 O MAS AÑOS-SIN VARIEDAD	S	21,60	6,33	6,33	100,00	6,33	6,33	6,33	6,33
160000004045378	23-024-007-00019-0005	62000	PASTOS PERMANENTES DE 5 O MAS AÑOS-SIN VARIEDAD	S	10,46	0,06	0,00	100,00	0,00	0,00	0,00	0,00
160000004045381	23-024-007-00020-0001	62000	PASTOS PERMANENTES DE 5 O MAS AÑOS-SIN VARIEDAD	S	16,82	0,12	0,00	85,00	0,00	0,00	0,00	0,00
160000004045385	23-024-007-00020-0003	62000	PASTOS PERMANENTES DE 5 O MAS AÑOS-SIN VARIEDAD	S	19,93	0,14	0,14	100,00	0,14	0,14	0,14	0,14
160000004045388	23-024-007-00020-0004	62000	PASTOS PERMANENTES DE 5 O MAS AÑOS-SIN VARIEDAD	S	29,78	0,45	0,45	100,00	0,45	0,45	0,45	0,45
160000004045392	23-024-007-00020-0005	62000	PASTOS PERMANENTES DE 5 O MAS AÑOS-SIN VARIEDAD	S	13,90	0,09	0,00	85,00	0,00	0,00	0,00	0,00
160000004045394	23-024-007-00020-0006	62000	PASTOS PERMANENTES DE 5 O MAS AÑOS-SIN VARIEDAD	S	16,86	0,00	0,00	0,00	0,00	0,00	0,00	0,00
160000004045398	23-024-007-00020-0007	62000	PASTOS PERMANENTES DE 5 O MAS AÑOS-SIN VARIEDAD	S	22,11	0,02	0,00	75,00	0,00	0,00	0,00	0,00
160000004045401	23-024-007-00020-0008	62000	PASTOS PERMANENTES DE 5 O MAS AÑOS-SIN VARIEDAD	S	16,40	0,11	0,00	85,00	0,00	0,00	0,00	0,00
160000004045403	23-024-007-00021-0001	62000	PASTOS PERMANENTES DE 5 O MAS AÑOS-SIN VARIEDAD	S	32,33	2,32	2,14	100,00	2,14	2,14	2,14	2,14
160000004045407	23-024-007-00021-0004	62000	PASTOS PERMANENTES DE 5 O MAS AÑOS-SIN VARIEDAD	S	8,79	0,06	0,00	100,00	0,00	0,00	0,00	0,00
160000004045410	23-024-007-00021-0007	62000	PASTOS PERMANENTES DE 5 O MAS AÑOS-SIN VARIEDAD	S	32,46	0,09	0,21	45,00	0,09	0,09	0,09	0,09
160000004045412	23-024-008-00015-0001	62000	PASTOS PERMANENTES DE 5 O MAS AÑOS-SIN VARIEDAD	S	19,64	0,76	0,76	100,00	0,76	0,76	0,76	0,76
160000004045418	23-024-008-00015-0006	62000	PASTOS PERMANENTES DE 5 O MAS AÑOS-SIN VARIEDAD	S	22,28	0,17	0,00	75,00	0,00	0,00	0,00	0,00
160000004045422	23-024-008-00015-0007	62000	PASTOS PERMANENTES DE 5 O MAS AÑOS-SIN VARIEDAD	S	21,40	0,19	0,00	100,00	0,00	0,00	0,00	0,00
160000004045431	23-024-008-00015-0011	62000	PASTOS PERMANENTES DE 5 O MAS AÑOS-SIN VARIEDAD	S	27,38	0,70	0,70	100,00	0,70	0,70	0,70	0,70
160000009663524	23-024-010-00092-0002	62000	PASTOS PERMANENTES DE 5 O MAS AÑOS-SIN VARIEDAD	S	40,89	0,52	0,00	100,00	0,00	0,00	0,00	0,00
160000009664725	23-024-008-00039-0017	62000	PASTOS PERMANENTES DE 5 O MAS AÑOS-SIN VARIEDAD	S	20,33	0,15	0,00	75,00	0,00	0,00	0,00	0,00
160000009664783	23-024-007-00022-0002	62000	PASTOS PERMANENTES DE 5 O MAS AÑOS-SIN VARIEDAD	S	21,18	1,07	1,42	75,00	1,06	1,06	1,06	1,06
160000009670055	23-024-008-00027-0001	62000	PASTOS PERMANENTES DE 5 O MAS AÑOS-SIN VARIEDAD	S	21,27	3,30	0,00	0,00	0,00	0,00	0,00	0,00
160000009670062	23-024-008-00027-0004	62000	PASTOS PERMANENTES DE 5 O MAS AÑOS-SIN VARIEDAD	S	21,16	3,89	3,89	100,00	3,89	3,89	3,89	3,89
160000009670066	23-024-008-00027-0006	62000	PASTOS PERMANENTES DE 5 O MAS AÑOS-SIN VARIEDAD	S	12,79	0,10	0,00	85,00	0,00	0,00	0,00	0,00
160000009670069	23-024-008-00027-0008	62000	PASTOS PERMANENTES DE 5 O MAS AÑOS-SIN VARIEDAD	S	21,66	0,88	0,00	100,00	0,00	0,00	0,00	0,00
160000009670071	23-024-008-00028-0001	62000	PASTOS PERMANENTES DE 5 O MAS AÑOS-SIN VARIEDAD	S	22,76	2,95	0,00	85,00	0,00	0,00	0,00	0,00
160000009670077	23-024-008-00029-0001	62000	PASTOS PERMANENTES DE 5 O MAS AÑOS-SIN VARIEDAD	S	23,44	0,31	0,00	65,00	0,00	0,00	0,00	0,00
160000010765856	23-024-007-00016-0001	62000	PASTOS PERMANENTES DE 5 O MAS AÑOS-SIN VARIEDAD	S	18,58	1,26	1,26	100,00	1,26	1,26	1,26	1,26
160000010765868	23-024-007-00016-0008	62000	PASTOS PERMANENTES DE 5 O MAS AÑOS-SIN VARIEDAD	S	24,56	2,18	2,18	100,00	2,18	2,18	2,18	2,18
160000010765877	23-024-007-00016-0011	62000	PASTOS PERMANENTES DE 5 O MAS AÑOS-SIN VARIEDAD	S	25,32	0,07	0,00	100,00	0,00	0,00	0,00	0,00
160000011262991	23-024-010-00004-0002	62000	PASTOS PERMANENTES DE 5 O MAS AÑOS-SIN VARIEDAD	S	27,37	0,01	0,00	35,00	0,00	0,00	0,00	0,00
160000011262996	23-024-010-00004-0003	62000	PASTOS PERMANENTES DE 5 O MAS AÑOS-SIN VARIEDAD	S	32,21	0,02	0,00	75,00	0,00	0,00	0,00	0,00

INCIDENCIAS**INCIDENCIA DESCRIPCIÓN**

224 La superficie de cruce total de productos de la agrupación Pastos permanentes sobre un mismo recinto en una misma solicitud, no puede superar la superficie total admisible de pastos.

Ref:160000009664725 Recinto:23-024-008-00039-017 Cultivo:62000 PASTOS PERMANENTES DE 5 O MAS AÑOS-SIN VARIEDAD Secano Superficie admisible de pastos del recinto según SIGPAC.:33 Suma de superficies de cruce netas declaradas para este recinto por el solicitante.:34 Exceso de superficie (Hectáreas):0,01

80864 Superficie máxima determinada superior al 50% de la superficie de formación adhesionada total de la dehesa

INCIDENCIAS

80866 Ref: Recinto:---- Cultivo: - Sup. Resuelta:19 Sup. Formación Adehesada Total:36,65
 La superficie que figura en la capa de formación adehesada para el recinto, es inferior a la superficie por la que se solicita la ayuda para el recinto
 Ref:160000004045338 Recinto:23-024-007-00016-012 Cultivo:62000 PASTOS PERMANENTES DE 5 O MAS AÑOS-SIN VARIEDAD Secano Sup. Dec. Adm.:0,02 Sup. Censo Bruta:0
 Ref:160000004045364 Recinto:23-024-007-00017-002 Cultivo:62000 PASTOS PERMANENTES DE 5 O MAS AÑOS-SIN VARIEDAD Secano Sup. Dec. Adm.:0,06 Sup. Censo Bruta:0
 Ref:160000004045367 Recinto:23-024-007-00018-001 Cultivo:62000 PASTOS PERMANENTES DE 5 O MAS AÑOS-SIN VARIEDAD Secano Sup. Dec. Adm.:0,04 Sup. Censo Bruta:0
 Ref:160000004045371 Recinto:23-024-007-00019-002 Cultivo:62000 PASTOS PERMANENTES DE 5 O MAS AÑOS-SIN VARIEDAD Secano Sup. Dec. Adm.:6,7 Sup. Censo Bruta:6,33
 Ref:160000004045378 Recinto:23-024-007-00019-005 Cultivo:62000 PASTOS PERMANENTES DE 5 O MAS AÑOS-SIN VARIEDAD Secano Sup. Dec. Adm.:0,06 Sup. Censo Bruta:0
 Ref:160000004045381 Recinto:23-024-007-00020-001 Cultivo:62000 PASTOS PERMANENTES DE 5 O MAS AÑOS-SIN VARIEDAD Secano Sup. Dec. Adm.:0,5 Sup. Censo Bruta:0
 Ref:160000004045385 Recinto:23-024-007-00020-003 Cultivo:62000 PASTOS PERMANENTES DE 5 O MAS AÑOS-SIN VARIEDAD Secano Sup. Dec. Adm.:1,36 Sup. Censo Bruta:0,14
 Ref:160000004045388 Recinto:23-024-007-00020-004 Cultivo:62000 PASTOS PERMANENTES DE 5 O MAS AÑOS-SIN VARIEDAD Secano Sup. Dec. Adm.:0,56 Sup. Censo Bruta:0,45
 Ref:160000004045392 Recinto:23-024-007-00020-005 Cultivo:62000 PASTOS PERMANENTES DE 5 O MAS AÑOS-SIN VARIEDAD Secano Sup. Dec. Adm.:0,11 Sup. Censo Bruta:0
 Ref:160000004045394 Recinto:23-024-007-00020-006 Cultivo:62000 PASTOS PERMANENTES DE 5 O MAS AÑOS-SIN VARIEDAD Secano Sup. Dec. Adm.:0,01 Sup. Censo Bruta:0
 Ref:160000004045398 Recinto:23-024-007-00020-007 Cultivo:62000 PASTOS PERMANENTES DE 5 O MAS AÑOS-SIN VARIEDAD Secano Sup. Dec. Adm.:0,03 Sup. Censo Bruta:0
 Ref:160000004045401 Recinto:23-024-007-00020-008 Cultivo:62000 PASTOS PERMANENTES DE 5 O MAS AÑOS-SIN VARIEDAD Secano Sup. Dec. Adm.:0,13 Sup. Censo Bruta:0
 Ref:160000004045403 Recinto:23-024-007-00021-001 Cultivo:62000 PASTOS PERMANENTES DE 5 O MAS AÑOS-SIN VARIEDAD Secano Sup. Dec. Adm.:3,27 Sup. Censo Bruta:2,14
 Ref:160000004045407 Recinto:23-024-007-00021-004 Cultivo:62000 PASTOS PERMANENTES DE 5 O MAS AÑOS-SIN VARIEDAD Secano Sup. Dec. Adm.:0,09 Sup. Censo Bruta:0
 Ref:160000004045412 Recinto:23-024-008-00015-001 Cultivo:62000 PASTOS PERMANENTES DE 5 O MAS AÑOS-SIN VARIEDAD Secano Sup. Dec. Adm.:0,95 Sup. Censo Bruta:0,76
 Ref:160000004045418 Recinto:23-024-008-00015-006 Cultivo:62000 PASTOS PERMANENTES DE 5 O MAS AÑOS-SIN VARIEDAD Secano Sup. Dec. Adm.:0,28 Sup. Censo Bruta:0
 Ref:160000004045422 Recinto:23-024-008-00015-007 Cultivo:62000 PASTOS PERMANENTES DE 5 O MAS AÑOS-SIN VARIEDAD Secano Sup. Dec. Adm.:0,19 Sup. Censo Bruta:0
 Ref:160000009663524 Recinto:23-024-010-00092-002 Cultivo:62000 PASTOS PERMANENTES DE 5 O MAS AÑOS-SIN VARIEDAD Secano Sup. Dec. Adm.:0,53 Sup. Censo Bruta:0
 Ref:160000009664725 Recinto:23-024-008-00039-017 Cultivo:62000 PASTOS PERMANENTES DE 5 O MAS AÑOS-SIN VARIEDAD Secano Sup. Dec. Adm.:0,2 Sup. Censo Bruta:0
 Ref:160000009664783 Recinto:23-024-007-00022-002 Cultivo:62000 PASTOS PERMANENTES DE 5 O MAS AÑOS-SIN VARIEDAD Secano Sup. Dec. Adm.:1,45 Sup. Censo Bruta:1,42
 Ref:160000009670055 Recinto:23-024-008-00027-001 Cultivo:62000 PASTOS PERMANENTES DE 5 O MAS AÑOS-SIN VARIEDAD Secano Sup. Dec. Adm.:5,97 Sup. Censo Bruta:0
 Ref:160000009670062 Recinto:23-024-008-00027-004 Cultivo:62000 PASTOS PERMANENTES DE 5 O MAS AÑOS-SIN VARIEDAD Secano Sup. Dec. Adm.:4,53 Sup. Censo Bruta:3,89
 Ref:160000009670066 Recinto:23-024-008-00027-006 Cultivo:62000 PASTOS PERMANENTES DE 5 O MAS AÑOS-SIN VARIEDAD Secano Sup. Dec. Adm.:0,12 Sup. Censo Bruta:0
 Ref:160000009670069 Recinto:23-024-008-00027-008 Cultivo:62000 PASTOS PERMANENTES DE 5 O MAS AÑOS-SIN VARIEDAD Secano Sup. Dec. Adm.:0,88 Sup. Censo Bruta:0
 Ref:160000009670071 Recinto:23-024-008-00028-001 Cultivo:62000 PASTOS PERMANENTES DE 5 O MAS AÑOS-SIN VARIEDAD Secano Sup. Dec. Adm.:5,04 Sup. Censo Bruta:0
 Ref:160000009670077 Recinto:23-024-008-00029-001 Cultivo:62000 PASTOS PERMANENTES DE 5 O MAS AÑOS-SIN VARIEDAD Secano Sup. Dec. Adm.:0,57 Sup. Censo Bruta:0
 Ref:1600000010765856 Recinto:23-024-007-00016-001 Cultivo:62000 PASTOS PERMANENTES DE 5 O MAS AÑOS-SIN VARIEDAD Secano Sup. Dec. Adm.:1,41 Sup. Censo Bruta:1,26
 Ref:1600000010765868 Recinto:23-024-007-00016-008 Cultivo:62000 PASTOS PERMANENTES DE 5 O MAS AÑOS-SIN VARIEDAD Secano Sup. Dec. Adm.:2,74 Sup. Censo Bruta:2,18
 Ref:1600000010765877 Recinto:23-024-007-00016-011 Cultivo:62000 PASTOS PERMANENTES DE 5 O MAS AÑOS-SIN VARIEDAD Secano Sup. Dec. Adm.:0,07 Sup. Censo Bruta:0
 Ref:1600000011262991 Recinto:23-024-010-00004-002 Cultivo:62000 PASTOS PERMANENTES DE 5 O MAS AÑOS-SIN VARIEDAD Secano Sup. Dec. Adm.:0,03 Sup. Censo Bruta:0
 Ref:1600000011262996 Recinto:23-024-010-00004-003 Cultivo:62000 PASTOS PERMANENTES DE 5 O MAS AÑOS-SIN VARIEDAD Secano Sup. Dec. Adm.:0,02 Sup. Censo Bruta:0

DETALLE DE SUPERFICIE DE FORMACIÓN ADEHESADA EN EL CENSO DE DEHESAS

REF.	REFERENCIA SIGPAC	SUP. BRUTA (ha)	CAP (%)	SUP. NETA (ha)
160000004045371	23-024-007-00019-0002	6,33	100,00	6,33
160000004045385	23-024-007-00020-0003	0,13	100,00	0,13
160000004045388	23-024-007-00020-0004	0,45	100,00	0,45
160000004045403	23-024-007-00021-0001	2,14	100,00	2,14
160000004045410	23-024-007-00021-0007	0,21	45,00	0,09
TOTAL		9,26		9,14

REF.	REFERENCIA SIGPAC	SUP. BRUTA (ha)	CAP (%)	SUP. NETA (ha)
1600000004045412	23-024-008-00015-0001	0,75	100,00	0,75
1600000004045431	23-024-008-00015-0011	0,70	100,00	0,70
1600000004045434	23-024-008-00015-0012	0,41	100,00	0,41
1600000004045471	23-024-008-00026-0001	0,03	100,00	0,03
1600000004045476	23-024-008-00034-0001	1,27	100,00	1,27
1600000004045480	23-024-008-00034-0002	0,13	75,00	0,10
1600000004045487	23-024-008-00035-0001	0,14	100,00	0,14
1600000004045497	23-024-008-00036-0001	0,10	100,00	0,10
1600000004045534	23-024-008-00039-0001	2,37	100,00	2,37
1600000004045538	23-024-008-00039-0007	3,00	85,00	2,55
1600000004045805	23-024-010-00012-0001	0,48	85,00	0,40
1600000004045813	23-024-010-00013-0001	0,63	75,00	0,47
1600000004045818	23-024-010-00015-0001	0,08	55,00	0,05
1600000009664734	23-024-008-00039-0021	4,23	100,00	4,23
1600000009664783	23-024-007-00022-0002	1,42	85,00	1,21
1600000009670060	23-024-008-00027-0004	0,01	0,00	0,00
1600000009670062	23-024-008-00027-0004	3,89	100,00	3,89
1600000009670063	23-024-008-00027-0004	0,25	100,00	0,25
1600000009670102	23-024-008-00031-0001	0,13	100,00	0,13
1600000009670106	23-024-008-00031-0002	0,45	100,00	0,45
1600000009670110	23-024-008-00032-0001	0,48	35,00	0,17
1600000009670113	23-024-008-00033-0001	2,08	85,00	1,77
1600000009670115	23-024-008-00033-0002	1,33	100,00	1,33
1600000009671307	23-024-009-00021-0001	1,30	100,00	1,30
1600000010765856	23-024-007-00016-0001	1,26	100,00	1,26
1600000010765868	23-024-007-00016-0008	2,18	100,00	2,18
TOTAL		38,36		36,65

RESUMEN CRITERIOS DE SELECCIÓN

10.1.3 Conservación y mejora de pastos en sistemas de dehesas.

PUNTOS: 6,00

	PUNTOS	
Plan de Gestión Integral de Dehesas oficialmente aprobado	0,00	N
Porcentaje de superficie determinada en Red Natura 2000	0,00	0.0%
Tener suscrito o haber tenido suscrito convenio de colaboración con el proyecto LIFE+	0,00	N
Porcentaje de superficie determinada de la explotación bajo sistemas de producción integrada ganadera o producción ecológica	0,00	0.0%
Porcentaje de carga ganadera con especies rumiantes	3,00	100.0%
Porcentaje de carga ganadera con especies ovina	0,00	0.0%
Pendiente media de la explotación	3,00	23.2%

DETALLE CRITERIOS DE SELECCIÓN

10.1.3 Conservación y mejora de pastos en sistemas de dehesas.

PUNTOS: 6,00

Plan de Gestión Integral de Dehesas oficialmente aprobado	PUNTOS:	0,00	N
Porcentaje de superficie determinada en Red Natura 2000	PUNTOS:	0,00	0.0%

REF.	REFERENCIA SIGPAC	CULTIVO	DESCRIPCIÓN CULTIVO	S/R	SUP. PROPUESTA (ha)	SUP. CUMPLE (ha)
1600000010765856	23-024-007-00016-0001	62000	PASTOS PERMANENTES DE 5 O MAS AÑOS-SIN VARIEDAD	S	1,26	0,00
1600000010765868	23-024-007-00016-0008	62000	PASTOS PERMANENTES DE 5 O MAS AÑOS-SIN VARIEDAD	S	2,18	0,00
1600000010765877	23-024-007-00016-0011	62000	PASTOS PERMANENTES DE 5 O MAS AÑOS-SIN VARIEDAD	S	0,00	0,00
1600000004045338	23-024-007-00016-0012	62000	PASTOS PERMANENTES DE 5 O MAS AÑOS-SIN VARIEDAD	S	0,00	0,00
1600000004045364	23-024-007-00017-0002	62000	PASTOS PERMANENTES DE 5 O MAS AÑOS-SIN VARIEDAD	S	0,00	0,00

REF.	REFERENCIA SIGPAC	CULTIVO	DESCRIPCIÓN CULTIVO	S/R	SUP. PROPUESTA (ha)	SUP. CUMPLE (ha)
160000004045367	23-024-007-00018-0001	62000	PASTOS PERMANENTES DE 5 O MAS AÑOS-SIN VARIEDAD	S	0,00	0,00
160000004045371	23-024-007-00019-0002	62000	PASTOS PERMANENTES DE 5 O MAS AÑOS-SIN VARIEDAD	S	6,33	0,00
160000004045378	23-024-007-00019-0005	62000	PASTOS PERMANENTES DE 5 O MAS AÑOS-SIN VARIEDAD	S	0,00	0,00
160000004045381	23-024-007-00020-0001	62000	PASTOS PERMANENTES DE 5 O MAS AÑOS-SIN VARIEDAD	S	0,00	0,00
160000004045385	23-024-007-00020-0003	62000	PASTOS PERMANENTES DE 5 O MAS AÑOS-SIN VARIEDAD	S	0,14	0,00
160000004045388	23-024-007-00020-0004	62000	PASTOS PERMANENTES DE 5 O MAS AÑOS-SIN VARIEDAD	S	0,45	0,00
160000004045392	23-024-007-00020-0005	62000	PASTOS PERMANENTES DE 5 O MAS AÑOS-SIN VARIEDAD	S	0,00	0,00
160000004045394	23-024-007-00020-0006	62000	PASTOS PERMANENTES DE 5 O MAS AÑOS-SIN VARIEDAD	S	0,00	0,00
160000004045398	23-024-007-00020-0007	62000	PASTOS PERMANENTES DE 5 O MAS AÑOS-SIN VARIEDAD	S	0,00	0,00
160000004045401	23-024-007-00020-0008	62000	PASTOS PERMANENTES DE 5 O MAS AÑOS-SIN VARIEDAD	S	0,00	0,00
160000004045403	23-024-007-00021-0001	62000	PASTOS PERMANENTES DE 5 O MAS AÑOS-SIN VARIEDAD	S	2,14	0,00
160000004045407	23-024-007-00021-0004	62000	PASTOS PERMANENTES DE 5 O MAS AÑOS-SIN VARIEDAD	S	0,00	0,00
160000004045410	23-024-007-00021-0007	62000	PASTOS PERMANENTES DE 5 O MAS AÑOS-SIN VARIEDAD	S	0,09	0,00
160000009664783	23-024-007-00022-0002	62000	PASTOS PERMANENTES DE 5 O MAS AÑOS-SIN VARIEDAD	S	1,06	0,00
160000004045412	23-024-008-00015-0001	62000	PASTOS PERMANENTES DE 5 O MAS AÑOS-SIN VARIEDAD	S	0,76	0,00
160000004045418	23-024-008-00015-0006	62000	PASTOS PERMANENTES DE 5 O MAS AÑOS-SIN VARIEDAD	S	0,00	0,00
160000004045422	23-024-008-00015-0007	62000	PASTOS PERMANENTES DE 5 O MAS AÑOS-SIN VARIEDAD	S	0,00	0,00
160000004045431	23-024-008-00015-0011	62000	PASTOS PERMANENTES DE 5 O MAS AÑOS-SIN VARIEDAD	S	0,70	0,00
160000009670055	23-024-008-00027-0001	62000	PASTOS PERMANENTES DE 5 O MAS AÑOS-SIN VARIEDAD	S	0,00	0,00
160000009670062	23-024-008-00027-0004	62000	PASTOS PERMANENTES DE 5 O MAS AÑOS-SIN VARIEDAD	S	3,89	0,00
160000009670066	23-024-008-00027-0006	62000	PASTOS PERMANENTES DE 5 O MAS AÑOS-SIN VARIEDAD	S	0,00	0,00
160000009670069	23-024-008-00027-0008	62000	PASTOS PERMANENTES DE 5 O MAS AÑOS-SIN VARIEDAD	S	0,00	0,00
160000009670071	23-024-008-00028-0001	62000	PASTOS PERMANENTES DE 5 O MAS AÑOS-SIN VARIEDAD	S	0,00	0,00
160000009670077	23-024-008-00029-0001	62000	PASTOS PERMANENTES DE 5 O MAS AÑOS-SIN VARIEDAD	S	0,00	0,00
160000009664725	23-024-008-00039-0017	62000	PASTOS PERMANENTES DE 5 O MAS AÑOS-SIN VARIEDAD	S	0,00	0,00
1600000011262991	23-024-010-00004-0002	62000	PASTOS PERMANENTES DE 5 O MAS AÑOS-SIN VARIEDAD	S	0,00	0,00
1600000011262996	23-024-010-00004-0003	62000	PASTOS PERMANENTES DE 5 O MAS AÑOS-SIN VARIEDAD	S	0,00	0,00
160000009663524	23-024-010-00092-0002	62000	PASTOS PERMANENTES DE 5 O MAS AÑOS-SIN VARIEDAD	S	0,00	0,00

Tener suscrito o haber tenido suscrito convenio de colaboración con el proyecto LIFE+

PUNTOS: 0,00 N

Porcentaje de superficie determinada de la explotación bajo sistemas de producción integrada ganadera o producción ecológica

PUNTOS: 0,00 0.0%

REF.	REFERENCIA SIGPAC	CULTIVO	DESCRIPCIÓN CULTIVO	S/R	SUP. PROPUESTA (ha)	SUP. CUMPLE (ha)
1600000010765856	23-024-007-00016-0001	62000	PASTOS PERMANENTES DE 5 O MAS AÑOS-SIN VARIEDAD	S	1,26	0,00
1600000010765868	23-024-007-00016-0008	62000	PASTOS PERMANENTES DE 5 O MAS AÑOS-SIN VARIEDAD	S	2,18	0,00
1600000010765877	23-024-007-00016-0011	62000	PASTOS PERMANENTES DE 5 O MAS AÑOS-SIN VARIEDAD	S	0,00	0,00
160000004045338	23-024-007-00016-0012	62000	PASTOS PERMANENTES DE 5 O MAS AÑOS-SIN VARIEDAD	S	0,00	0,00
160000004045364	23-024-007-00017-0002	62000	PASTOS PERMANENTES DE 5 O MAS AÑOS-SIN VARIEDAD	S	0,00	0,00
160000004045367	23-024-007-00018-0001	62000	PASTOS PERMANENTES DE 5 O MAS AÑOS-SIN VARIEDAD	S	0,00	0,00
160000004045371	23-024-007-00019-0002	62000	PASTOS PERMANENTES DE 5 O MAS AÑOS-SIN VARIEDAD	S	6,33	0,00

<u>REF.</u>	<u>REFERENCIA SIGPAC</u>	<u>CULTIVO</u>	<u>DESCRIPCIÓN CULTIVO</u>	<u>S/R</u>	<u>SUP. PROPUESTA (ha)</u>	<u>SUP. CUMPLE (ha)</u>
160000004045378	23-024-007-00019-0005	62000	PASTOS PERMANENTES DE 5 O MAS AÑOS-SIN VARIEDAD	S	0,00	0,00
160000004045381	23-024-007-00020-0001	62000	PASTOS PERMANENTES DE 5 O MAS AÑOS-SIN VARIEDAD	S	0,00	0,00
160000004045385	23-024-007-00020-0003	62000	PASTOS PERMANENTES DE 5 O MAS AÑOS-SIN VARIEDAD	S	0,14	0,00
160000004045388	23-024-007-00020-0004	62000	PASTOS PERMANENTES DE 5 O MAS AÑOS-SIN VARIEDAD	S	0,45	0,00
160000004045392	23-024-007-00020-0005	62000	PASTOS PERMANENTES DE 5 O MAS AÑOS-SIN VARIEDAD	S	0,00	0,00
160000004045394	23-024-007-00020-0006	62000	PASTOS PERMANENTES DE 5 O MAS AÑOS-SIN VARIEDAD	S	0,00	0,00
160000004045398	23-024-007-00020-0007	62000	PASTOS PERMANENTES DE 5 O MAS AÑOS-SIN VARIEDAD	S	0,00	0,00
160000004045401	23-024-007-00020-0008	62000	PASTOS PERMANENTES DE 5 O MAS AÑOS-SIN VARIEDAD	S	0,00	0,00
160000004045403	23-024-007-00021-0001	62000	PASTOS PERMANENTES DE 5 O MAS AÑOS-SIN VARIEDAD	S	2,14	0,00
160000004045407	23-024-007-00021-0004	62000	PASTOS PERMANENTES DE 5 O MAS AÑOS-SIN VARIEDAD	S	0,00	0,00
160000004045410	23-024-007-00021-0007	62000	PASTOS PERMANENTES DE 5 O MAS AÑOS-SIN VARIEDAD	S	0,09	0,00
1600000009664783	23-024-007-00022-0002	62000	PASTOS PERMANENTES DE 5 O MAS AÑOS-SIN VARIEDAD	S	1,06	0,00
160000004045412	23-024-008-00015-0001	62000	PASTOS PERMANENTES DE 5 O MAS AÑOS-SIN VARIEDAD	S	0,76	0,00
160000004045418	23-024-008-00015-0006	62000	PASTOS PERMANENTES DE 5 O MAS AÑOS-SIN VARIEDAD	S	0,00	0,00
160000004045422	23-024-008-00015-0007	62000	PASTOS PERMANENTES DE 5 O MAS AÑOS-SIN VARIEDAD	S	0,00	0,00
160000004045431	23-024-008-00015-0011	62000	PASTOS PERMANENTES DE 5 O MAS AÑOS-SIN VARIEDAD	S	0,70	0,00
1600000009670055	23-024-008-00027-0001	62000	PASTOS PERMANENTES DE 5 O MAS AÑOS-SIN VARIEDAD	S	0,00	0,00
1600000009670062	23-024-008-00027-0004	62000	PASTOS PERMANENTES DE 5 O MAS AÑOS-SIN VARIEDAD	S	3,89	0,00
1600000009670066	23-024-008-00027-0006	62000	PASTOS PERMANENTES DE 5 O MAS AÑOS-SIN VARIEDAD	S	0,00	0,00
1600000009670069	23-024-008-00027-0008	62000	PASTOS PERMANENTES DE 5 O MAS AÑOS-SIN VARIEDAD	S	0,00	0,00
1600000009670071	23-024-008-00028-0001	62000	PASTOS PERMANENTES DE 5 O MAS AÑOS-SIN VARIEDAD	S	0,00	0,00
1600000009670077	23-024-008-00029-0001	62000	PASTOS PERMANENTES DE 5 O MAS AÑOS-SIN VARIEDAD	S	0,00	0,00
1600000009664725	23-024-008-00039-0017	62000	PASTOS PERMANENTES DE 5 O MAS AÑOS-SIN VARIEDAD	S	0,00	0,00
1600000011262991	23-024-010-00004-0002	62000	PASTOS PERMANENTES DE 5 O MAS AÑOS-SIN VARIEDAD	S	0,00	0,00
1600000011262996	23-024-010-00004-0003	62000	PASTOS PERMANENTES DE 5 O MAS AÑOS-SIN VARIEDAD	S	0,00	0,00
1600000009663524	23-024-010-00092-0002	62000	PASTOS PERMANENTES DE 5 O MAS AÑOS-SIN VARIEDAD	S	0,00	0,00

Porcentaje de carga ganadera con especies rumiantes

PUNTOS: 3,00 100.0%

<u>EXPLOTACIÓN</u>	<u>ESPECIE</u>	<u>RUMIANTE</u>	<u>UGMs</u>
ES230240000590	CAPRINA	SI	73.69

Porcentaje de carga ganadera con especies ovina

PUNTOS: 0,00 0.0%

<u>EXPLOTACIÓN</u>	<u>ESPECIE</u>	<u>OVINA</u>	<u>UGMs</u>
ES230240000590	CAPRINA	NO	73.69

Pendiente media de la explotación

PUNTOS: 3,00 23.2%

<u>REF.</u>	<u>REFERENCIA SIGPAC</u>	<u>CULTIVO</u>	<u>DESCRIPCIÓN CULTIVO</u>	<u>S/R</u>	<u>PENDIENTE MEDIA (%)</u>	<u>SUP. PROPUESTA (ha)</u>
1600000010765856	23-024-007-00016-0001	62000	PASTOS PERMANENTES DE 5 O MAS AÑOS-SIN VARIEDAD	S	18,58	1,26
1600000010765868	23-024-007-00016-0008	62000	PASTOS PERMANENTES DE 5 O MAS AÑOS-SIN VARIEDAD	S	24,56	2,18

REF.	REFERENCIA SIGPAC	CULTIVO	DESCRIPCIÓN CULTIVO	S/R	PENDIENTE	SUP.
					MEDIA (%)	PROPUESTA (ha)
1600000010765877	23-024-007-00016-0011	62000	PASTOS PERMANENTES DE 5 O MAS AÑOS-SIN VARIEDAD	S	25,32	0,00
1600000004045338	23-024-007-00016-0012	62000	PASTOS PERMANENTES DE 5 O MAS AÑOS-SIN VARIEDAD	S	16,84	0,00
1600000004045364	23-024-007-00017-0002	62000	PASTOS PERMANENTES DE 5 O MAS AÑOS-SIN VARIEDAD	S	7,81	0,00
1600000004045367	23-024-007-00018-0001	62000	PASTOS PERMANENTES DE 5 O MAS AÑOS-SIN VARIEDAD	S	16,13	0,00
1600000004045371	23-024-007-00019-0002	62000	PASTOS PERMANENTES DE 5 O MAS AÑOS-SIN VARIEDAD	S	21,60	6,33
1600000004045378	23-024-007-00019-0005	62000	PASTOS PERMANENTES DE 5 O MAS AÑOS-SIN VARIEDAD	S	10,46	0,00
1600000004045381	23-024-007-00020-0001	62000	PASTOS PERMANENTES DE 5 O MAS AÑOS-SIN VARIEDAD	S	16,82	0,00
1600000004045385	23-024-007-00020-0003	62000	PASTOS PERMANENTES DE 5 O MAS AÑOS-SIN VARIEDAD	S	19,93	0,14
1600000004045388	23-024-007-00020-0004	62000	PASTOS PERMANENTES DE 5 O MAS AÑOS-SIN VARIEDAD	S	29,78	0,45
1600000004045392	23-024-007-00020-0005	62000	PASTOS PERMANENTES DE 5 O MAS AÑOS-SIN VARIEDAD	S	13,90	0,00
1600000004045394	23-024-007-00020-0006	62000	PASTOS PERMANENTES DE 5 O MAS AÑOS-SIN VARIEDAD	S	16,86	0,00
1600000004045398	23-024-007-00020-0007	62000	PASTOS PERMANENTES DE 5 O MAS AÑOS-SIN VARIEDAD	S	22,11	0,00
1600000004045401	23-024-007-00020-0008	62000	PASTOS PERMANENTES DE 5 O MAS AÑOS-SIN VARIEDAD	S	16,40	0,00
1600000004045403	23-024-007-00021-0001	62000	PASTOS PERMANENTES DE 5 O MAS AÑOS-SIN VARIEDAD	S	32,33	2,14
1600000004045407	23-024-007-00021-0004	62000	PASTOS PERMANENTES DE 5 O MAS AÑOS-SIN VARIEDAD	S	8,79	0,00
1600000004045410	23-024-007-00021-0007	62000	PASTOS PERMANENTES DE 5 O MAS AÑOS-SIN VARIEDAD	S	32,46	0,09
1600000009664783	23-024-007-00022-0002	62000	PASTOS PERMANENTES DE 5 O MAS AÑOS-SIN VARIEDAD	S	21,18	1,06
1600000004045412	23-024-008-00015-0001	62000	PASTOS PERMANENTES DE 5 O MAS AÑOS-SIN VARIEDAD	S	19,64	0,76
1600000004045418	23-024-008-00015-0006	62000	PASTOS PERMANENTES DE 5 O MAS AÑOS-SIN VARIEDAD	S	22,28	0,00
1600000004045422	23-024-008-00015-0007	62000	PASTOS PERMANENTES DE 5 O MAS AÑOS-SIN VARIEDAD	S	21,40	0,00
1600000004045431	23-024-008-00015-0011	62000	PASTOS PERMANENTES DE 5 O MAS AÑOS-SIN VARIEDAD	S	27,38	0,70
1600000009670055	23-024-008-00027-0001	62000	PASTOS PERMANENTES DE 5 O MAS AÑOS-SIN VARIEDAD	S	21,27	0,00
1600000009670062	23-024-008-00027-0004	62000	PASTOS PERMANENTES DE 5 O MAS AÑOS-SIN VARIEDAD	S	21,16	3,89
1600000009670066	23-024-008-00027-0006	62000	PASTOS PERMANENTES DE 5 O MAS AÑOS-SIN VARIEDAD	S	12,79	0,00
1600000009670069	23-024-008-00027-0008	62000	PASTOS PERMANENTES DE 5 O MAS AÑOS-SIN VARIEDAD	S	21,66	0,00
1600000009670071	23-024-008-00028-0001	62000	PASTOS PERMANENTES DE 5 O MAS AÑOS-SIN VARIEDAD	S	22,76	0,00
1600000009670077	23-024-008-00029-0001	62000	PASTOS PERMANENTES DE 5 O MAS AÑOS-SIN VARIEDAD	S	23,44	0,00
1600000009664725	23-024-008-00039-0017	62000	PASTOS PERMANENTES DE 5 O MAS AÑOS-SIN VARIEDAD	S	20,33	0,00
1600000011262991	23-024-010-00004-0002	62000	PASTOS PERMANENTES DE 5 O MAS AÑOS-SIN VARIEDAD	S	27,37	0,00
1600000011262996	23-024-010-00004-0003	62000	PASTOS PERMANENTES DE 5 O MAS AÑOS-SIN VARIEDAD	S	32,21	0,00
1600000009663524	23-024-010-00092-0002	62000	PASTOS PERMANENTES DE 5 O MAS AÑOS-SIN VARIEDAD	S	40,89	0,00



<u>APELLIDOS Y NOMBRE / RAZÓN SOCIAL</u>	<u>NIF</u>	<u>EXPEDIENTE</u>	<u>PROPUESTA</u>
PUNZANO NIETO ANTONIO	75067881K	6093771	ADMITIDO
<u>SOLICITA ACTUACIÓN 1</u>	<u>SOLICITA ACTUACIÓN 2</u>	<u>SOLICITA ACTUACIÓN 3</u>	<u>PROPUESTA ACTUACIÓN 3</u>
NO	NO	SI	ADMITIDO

DETALLE DE ACTUACIÓN 3

IMPORTES POR ANUALIDAD

	<u>SUPERFICIE PROPUESTA</u>	<u>SUPERFICIE SUBVENCIONABLE</u>	2016	2017	2018	2019	2020
IMPORTE MÁXIMO	33,30	16,81	720,14 €	720,14 €	720,14 €	720,14 €	720,14 €
IMPORTE MEDIO DE TRANSFERENCIA (€/ha)			21,63 €	21,63 €	21,63 €	21,63 €	21,63 €

RECINTOS PROPUESTOS

<u>REF.</u>	<u>REFERENCIA SIGPAC</u>	<u>CULTIVO</u>	<u>DESCRIPCIÓN CULTIVO</u>	<u>S/R</u>	<u>PEND. MEDIA (%)</u>	<u>SUP. DEC. (ha)</u>	<u>SUP. BRUTA (ha)</u>	<u>CAP (%)</u>	<u>SUP. NETA (ha)</u>	<u>SUP. DEC. ADMIN. (ha)</u>	<u>SUP. CAMPO (ha)</u>	<u>SUP. CALC. (ha)</u>
1600000026314827	23-059-002-00010-0004	62000	PASTOS PERMANENTES DE 5 O MAS AÑOS-SIN VARIEDAD	S	27,15	5,46	5,45	100,00	5,45	5,45		5,45
1600000026314843	23-059-002-00009-0003	62000	PASTOS PERMANENTES DE 5 O MAS AÑOS-SIN VARIEDAD	S	33,05	3,26	4,16	75,00	3,12	3,12		3,12
1600000026314875	23-059-002-00009-0007	62000	PASTOS PERMANENTES DE 5 O MAS AÑOS-SIN VARIEDAD	S	34,80	5,82	0,85	55,00	0,47	0,47		0,47
1600000026314882	23-059-004-00004-0118	62000	PASTOS PERMANENTES DE 5 O MAS AÑOS-SIN VARIEDAD	S	35,63	77,36	37,33	65,00	24,26	24,26		24,26

INCIDENCIAS

INCIDENCIA DESCRIPCIÓN

- 80864 Superficie máxima determinada superior al 50% de la superficie de formación adehesada total de la dehesa
Ref: Recinto:---- Cultivo: - Sup. Resuelta:33,3 Sup. Formación Adehesada Total:33,61
- 80866 La superficie que figura en la capa de formación adehesada para el recinto, es inferior a la superficie por la que se solicita la ayuda para el recinto
Ref:1600000026314827 Recinto:23-059-002-00010-0004 Cultivo:62000 PASTOS PERMANENTES DE 5 O MAS AÑOS-SIN VARIEDAD Secano Sup. Dec. Adm.:5,46 Sup. Censo Bruta:5,45
Ref:1600000026314843 Recinto:23-059-002-00009-0003 Cultivo:62000 PASTOS PERMANENTES DE 5 O MAS AÑOS-SIN VARIEDAD Secano Sup. Dec. Adm.:4,35 Sup. Censo Bruta:4,16
Ref:1600000026314875 Recinto:23-059-002-00009-0007 Cultivo:62000 PASTOS PERMANENTES DE 5 O MAS AÑOS-SIN VARIEDAD Secano Sup. Dec. Adm.:10,59 Sup. Censo Bruta:0,85
Ref:1600000026314882 Recinto:23-059-004-00004-118 Cultivo:62000 PASTOS PERMANENTES DE 5 O MAS AÑOS-SIN VARIEDAD Secano Sup. Dec. Adm.:119,02 Sup. Censo Bruta:37,33

DETALLE DE SUPERFICIE DE FORMACIÓN ADEHESADA EN EL CENSO DE DEHESAS

<u>REF.</u>	<u>REFERENCIA SIGPAC</u>	<u>SUP. BRUTA (ha)</u>	<u>CAP (%)</u>	<u>SUP. NETA (ha)</u>
1600000026314817	23-059-002-00009-0001	0,36	85,00	0,31
1600000026314827	23-059-002-00010-0004	5,45	100,00	5,45
1600000026314843	23-059-002-00009-0003	4,16	75,00	3,12
1600000026314875	23-059-002-00009-0007	0,85	55,00	0,47
1600000026314882	23-059-004-00004-0118	37,33	65,00	24,26
TOTAL		48,15		33,61

RESUMEN CRITERIOS DE SELECCIÓN

10.1.3 Conservación y mejora de pastos en sistemas de dehesas. PUNTOS: 10,00

	<u>PUNTOS</u>	
Plan de Gestión Integral de Dehesas oficialmente aprobado	0,00	N
Porcentaje de superficie determinada en Red Natura 2000	0,00	0.0%
Tener suscrito o haber tenido suscrito convenio de colaboración con el proyecto LIFE+	0,00	N
Porcentaje de superficie determinada de la explotación bajo sistemas de producción integrada ganadera o producción ecológica	4,00	100.0%
Porcentaje de carga ganadera con especies rumiantes	3,00	100.0%
Porcentaje de carga ganadera con especies ovina	0,00	0.0%
Pendiente media de la explotación	3,00	33.99%



DETALLE CRITERIOS DE SELECCIÓN

10.1.3 Conservación y mejora de pastos en sistemas de dehesas.

PUNTOS: 10,00

Plan de Gestión Integral de Dehesas oficialmente aprobado

PUNTOS: 0,00 N

Porcentaje de superficie determinada en Red Natura 2000

PUNTOS: 0,00 0.0%

REF.	REFERENCIA SIGPAC	CULTIVO	DESCRIPCIÓN CULTIVO	S/R	SUP. PROPUESTA (ha)	SUP. CUMPLE (ha)
160000026314843	23-059-002-00009-0003	62000	PASTOS PERMANENTES DE 5 O MAS AÑOS-SIN VARIEDAD	S	3,12	0,00
160000026314875	23-059-002-00009-0007	62000	PASTOS PERMANENTES DE 5 O MAS AÑOS-SIN VARIEDAD	S	0,47	0,00
160000026314827	23-059-002-00010-0004	62000	PASTOS PERMANENTES DE 5 O MAS AÑOS-SIN VARIEDAD	S	5,45	0,00
160000026314882	23-059-004-00004-0118	62000	PASTOS PERMANENTES DE 5 O MAS AÑOS-SIN VARIEDAD	S	24,26	0,00

Tener suscrito o haber tenido suscrito convenio de colaboración con el proyecto LIFE+

PUNTOS: 0,00 N

Porcentaje de superficie determinada de la explotación bajo sistemas de producción integrada ganadera o producción ecológica

PUNTOS: 4,00 100.0%

REF.	REFERENCIA SIGPAC	CULTIVO	DESCRIPCIÓN CULTIVO	S/R	SUP. PROPUESTA (ha)	SUP. CUMPLE (ha)
160000026314843	23-059-002-00009-0003	62000	PASTOS PERMANENTES DE 5 O MAS AÑOS-SIN VARIEDAD	S	3,12	3,12
160000026314875	23-059-002-00009-0007	62000	PASTOS PERMANENTES DE 5 O MAS AÑOS-SIN VARIEDAD	S	0,47	0,47
160000026314827	23-059-002-00010-0004	62000	PASTOS PERMANENTES DE 5 O MAS AÑOS-SIN VARIEDAD	S	5,45	5,45
160000026314882	23-059-004-00004-0118	62000	PASTOS PERMANENTES DE 5 O MAS AÑOS-SIN VARIEDAD	S	24,26	24,26

Porcentaje de carga ganadera con especies rumiantes

PUNTOS: 3,00 100.0%

EXPLOTACIÓN	ESPECIE	RUMIANTE	UGMs
ES230590000591	CAPRINA	SI	2.31
ES230590000658	CAPRINA	SI	6.52
ES239040000808	CAPRINA	SI	67.74
ES239040000815	CAPRINA	SI	41.9

Porcentaje de carga ganadera con especies ovina

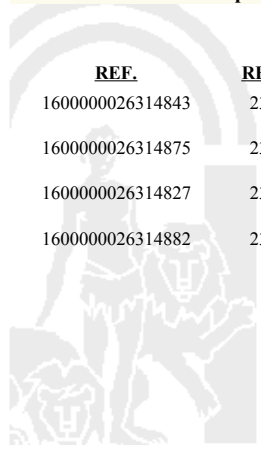
PUNTOS: 0,00 0.0%

EXPLOTACIÓN	ESPECIE	OVINA	UGMs
ES230590000591	CAPRINA	NO	2.31
ES230590000658	CAPRINA	NO	6.52
ES239040000808	CAPRINA	NO	67.74
ES239040000815	CAPRINA	NO	41.9

Pendiente media de la explotación

PUNTOS: 3,00 33.99%

REF.	REFERENCIA SIGPAC	CULTIVO	DESCRIPCIÓN CULTIVO	S/R	PENDIENTE MEDIA (%)	SUP. PROPUESTA (ha)
160000026314843	23-059-002-00009-0003	62000	PASTOS PERMANENTES DE 5 O MAS AÑOS-SIN VARIEDAD	S	33,05	3,12
160000026314875	23-059-002-00009-0007	62000	PASTOS PERMANENTES DE 5 O MAS AÑOS-SIN VARIEDAD	S	34,80	0,47
160000026314827	23-059-002-00010-0004	62000	PASTOS PERMANENTES DE 5 O MAS AÑOS-SIN VARIEDAD	S	27,15	5,45
160000026314882	23-059-004-00004-0118	62000	PASTOS PERMANENTES DE 5 O MAS AÑOS-SIN VARIEDAD	S	35,63	24,26



<u>APELLIDOS Y NOMBRE / RAZÓN SOCIAL</u>	<u>NIF</u>	<u>EXPEDIENTE</u>	<u>PROPUESTA</u>
ROMAN CASTRO EDUARDO	26026856X	6077610	ADMITIDO
<u>SOLICITA ACTUACIÓN 1</u>	<u>SOLICITA ACTUACIÓN 2</u>	<u>SOLICITA ACTUACIÓN 3</u>	<u>PROPUESTA ACTUACIÓN 3</u>
NO	NO	SI	ADMITIDO

DETALLE DE ACTUACIÓN 3

IMPORTES POR ANUALIDAD

	<u>SUPERFICIE PROPUESTA</u>	<u>SUPERFICIE SUBVENCIONABLE</u>	2016	2017	2018	2019	2020
IMPORTE MÁXIMO	2,80	2,80	119,95 €	119,95 €	119,95 €	119,95 €	119,95 €
IMPORTE MEDIO DE TRANSFERENCIA (€/ha)			42,84 €	42,84 €	42,84 €	42,84 €	42,84 €

INCIDENCIAS

INCIDENCIA DESCRIPCIÓN

80856	No cumple con la superficie mínima de cultivo elegible para solicitar la operación. Sup. Resuelta:3,31
80866	La superficie que figura en la capa de formación adhesionada para el recinto, es inferior a la superficie por la que se solicita la ayuda para el recinto Ref:160000005886472 Recinto:23-099-006-00537-001 Cultivo:62000 PASTOS PERMANENTES DE 5 O MAS AÑOS-SIN VARIEDAD Secano Sup. Dec. Adm.:2,03 Sup. Censo Bruta:0 Ref:160000005886476 Recinto:23-099-006-00538-003 Cultivo:62000 PASTOS PERMANENTES DE 5 O MAS AÑOS-SIN VARIEDAD Secano Sup. Dec. Adm.:2,37 Sup. Censo Bruta:0 Ref:160000005886479 Recinto:23-099-006-00538-004 Cultivo:62000 PASTOS PERMANENTES DE 5 O MAS AÑOS-SIN VARIEDAD Secano Sup. Dec. Adm.:0,11 Sup. Censo Bruta:0 Ref:160000005886519 Recinto:23-099-006-00554-001 Cultivo:62000 PASTOS PERMANENTES DE 5 O MAS AÑOS-SIN VARIEDAD Secano Sup. Dec. Adm.:5,1 Sup. Censo Bruta:0 Ref:160000005886538 Recinto:23-099-006-00559-002 Cultivo:62000 PASTOS PERMANENTES DE 5 O MAS AÑOS-SIN VARIEDAD Secano Sup. Dec. Adm.:24,38 Sup. Censo Bruta:0,01 Ref:160000005886547 Recinto:23-099-006-00560-001 Cultivo:62000 PASTOS PERMANENTES DE 5 O MAS AÑOS-SIN VARIEDAD Secano Sup. Dec. Adm.:5,7 Sup. Censo Bruta:0,67 Ref:160000005886550 Recinto:23-099-006-00560-002 Cultivo:62000 PASTOS PERMANENTES DE 5 O MAS AÑOS-SIN VARIEDAD Secano Sup. Dec. Adm.:1,16 Sup. Censo Bruta:0 Ref:160000005886553 Recinto:23-099-006-00560-003 Cultivo:62000 PASTOS PERMANENTES DE 5 O MAS AÑOS-SIN VARIEDAD Secano Sup. Dec. Adm.:1,31 Sup. Censo Bruta:0 Ref:1600000010773278 Recinto:23-099-006-00560-004 Cultivo:62000 PASTOS PERMANENTES DE 5 O MAS AÑOS-SIN VARIEDAD Secano Sup. Dec. Adm.:10,37 Sup. Censo Bruta:2,63 Ref:1600000010773296 Recinto:23-099-006-00561-006 Cultivo:62000 PASTOS PERMANENTES DE 5 O MAS AÑOS-SIN VARIEDAD Secano Sup. Dec. Adm.:0,22 Sup. Censo Bruta:0 Ref:1600000011137501 Recinto:23-099-006-00550-001 Cultivo:62000 PASTOS PERMANENTES DE 5 O MAS AÑOS-SIN VARIEDAD Secano Sup. Dec. Adm.:0,75 Sup. Censo Bruta:0
80867	Superficie resuelta para el grupo de pago menor que la mínima requerida Ref:160000005886472 Recinto:23-099-006-00537-001 Cultivo:62000 PASTOS PERMANENTES DE 5 O MAS AÑOS-SIN VARIEDAD Secano Sup. Declarada:0 Sup. Resuelta:0 Ref:160000005886476 Recinto:23-099-006-00538-003 Cultivo:62000 PASTOS PERMANENTES DE 5 O MAS AÑOS-SIN VARIEDAD Secano Sup. Declarada:0 Sup. Resuelta:0 Ref:160000005886479 Recinto:23-099-006-00538-004 Cultivo:62000 PASTOS PERMANENTES DE 5 O MAS AÑOS-SIN VARIEDAD Secano Sup. Declarada:0 Sup. Resuelta:0 Ref:160000005886519 Recinto:23-099-006-00554-001 Cultivo:62000 PASTOS PERMANENTES DE 5 O MAS AÑOS-SIN VARIEDAD Secano Sup. Declarada:0 Sup. Resuelta:0 Ref:160000005886538 Recinto:23-099-006-00559-002 Cultivo:62000 PASTOS PERMANENTES DE 5 O MAS AÑOS-SIN VARIEDAD Secano Sup. Declarada:0 Sup. Resuelta:0 Ref:160000005886547 Recinto:23-099-006-00560-001 Cultivo:62000 PASTOS PERMANENTES DE 5 O MAS AÑOS-SIN VARIEDAD Secano Sup. Declarada:0,17 Sup. Resuelta:0,17 Ref:160000005886550 Recinto:23-099-006-00560-002 Cultivo:62000 PASTOS PERMANENTES DE 5 O MAS AÑOS-SIN VARIEDAD Secano Sup. Declarada:0 Sup. Resuelta:0 Ref:160000005886553 Recinto:23-099-006-00560-003 Cultivo:62000 PASTOS PERMANENTES DE 5 O MAS AÑOS-SIN VARIEDAD Secano Sup. Declarada:0 Sup. Resuelta:0 Ref:1600000010773278 Recinto:23-099-006-00560-004 Cultivo:62000 PASTOS PERMANENTES DE 5 O MAS AÑOS-SIN VARIEDAD Secano Sup. Declarada:2,63 Sup. Resuelta:2,63 Ref:1600000010773296 Recinto:23-099-006-00561-006 Cultivo:62000 PASTOS PERMANENTES DE 5 O MAS AÑOS-SIN VARIEDAD Secano Sup. Declarada:0 Sup. Resuelta:0 Ref:1600000011137501 Recinto:23-099-006-00550-001 Cultivo:62000 PASTOS PERMANENTES DE 5 O MAS AÑOS-SIN VARIEDAD Secano Sup. Declarada:0 Sup. Resuelta:0



DETALLE DE SUPERFICIE DE FORMACIÓN ADEHESADA EN EL CENSO DE DEHESAS

REF.	REFERENCIA SIGPAC	SUP. BRUTA (ha)	CAP (%)	SUP. NETA (ha)
1500000018732626	23-099-004-00206-0006	0,75	100,00	0,75
1500000018732643	23-099-004-00206-0012	0,01	100,00	0,01
1500000018732655	23-099-004-00209-0001	4,49	100,00	4,49
1500000024420650	23-099-004-00206-0003	0,53	100,00	0,53
1600000005878625	23-099-004-00206-0007	0,01	100,00	0,01
1600000005878694	23-099-004-00216-0005	0,63	100,00	0,63
1600000005878724	23-099-004-00220-0001	1,19	65,00	0,77
1600000005882493	23-099-005-00575-0003	0,52	85,00	0,44
1600000005882506	23-099-005-00575-0010	0,36	100,00	0,36
1600000005882509	23-099-005-00577-0001	0,02	100,00	0,02
1600000005882512	23-099-005-00577-0002	12,63	100,00	12,63
1600000005882518	23-099-005-00577-0004	0,11	100,00	0,11
1600000005882524	23-099-005-00577-0010	0,66	85,00	0,56
1600000005886534	23-099-006-00559-0001	0,98	0,00	0,00
1600000005886538	23-099-006-00559-0002	0,01	25,00	0,00
1600000005886543	23-099-006-00559-0008	0,16	25,00	0,04
1600000005886547	23-099-006-00560-0001	0,67	25,00	0,17
1600000010766900	23-099-004-00203-0004	0,01	100,00	0,01
1600000010766915	23-099-004-00203-0010	1,08	100,00	1,08
1600000010768161	23-099-004-00215-0003	0,46	85,00	0,39
1600000010768165	23-099-004-00215-0004	0,28	100,00	0,28
1600000010769559	23-099-005-00530-0001	2,77	100,00	2,77
1600000010769568	23-099-005-00530-0004	1,75	85,00	1,49
1600000010769575	23-099-005-00530-0011	0,44	0,00	0,00
1600000010773278	23-099-006-00560-0004	2,63	100,00	2,63
1600000010773283	23-099-006-00560-0008	0,39	0,00	0,00
1600000010773286	23-099-006-00560-0009	0,17	0,00	0,00
1600000010773303	23-099-006-00562-0002	1,93	0,00	0,00
1600000010773310	23-099-006-00562-0004	0,01	0,00	0,00
TOTAL		35,65		30,17

RESUMEN CRITERIOS DE SELECCIÓN

10.1.3 Conservación y mejora de pastos en sistemas de dehesas. PUNTOS: 3,00

	<u>PUNTOS</u>	
Plan de Gestión Integral de Dehesas oficialmente aprobado	0,00	N
Porcentaje de superficie determinada en Red Natura 2000	0,00	0.0%
Tener suscrito o haber tenido suscrito convenio de colaboración con el proyecto LIFE+	0,00	N
Porcentaje de superficie determinada de la explotación bajo sistemas de producción integrada ganadera o producción ecológica	0,00	0.0%
Porcentaje de carga ganadera con especies rumiantes	3,00	100.0%
Porcentaje de carga ganadera con especies ovina	0,00	0.0%
Pendiente media de la explotación	0,00	0.0%

DETALLE CRITERIOS DE SELECCIÓN

10.1.3 Conservación y mejora de pastos en sistemas de dehesas. PUNTOS: 3,00

Plan de Gestión Integral de Dehesas oficialmente aprobado	PUNTOS: 0,00	N
Porcentaje de superficie determinada en Red Natura 2000	PUNTOS: 0,00	0.0%
Tener suscrito o haber tenido suscrito convenio de colaboración con el proyecto LIFE+	PUNTOS: 0,00	N
Porcentaje de superficie determinada de la explotación bajo sistemas de producción integrada ganadera o producción ecológica	PUNTOS: 0,00	0.0%
Porcentaje de carga ganadera con especies rumiantes	PUNTOS: 3,00	100.0%

<u>EXPLOTACIÓN</u>	<u>ESPECIE</u>	<u>RUMIANTE</u>	<u>UGMs</u>
ES230990000962	CAPRINA	SI	33.06

Porcentaje de carga ganadera con especies ovina

PUNTOS: 0,00 0.0%

<u>EXPLOTACIÓN</u>	<u>ESPECIE</u>	<u>OVINA</u>	<u>UGMs</u>
ES230990000962	CAPRINA	NO	33.06

Pendiente media de la explotación

PUNTOS: 0,00 0.0%



<u>APELLIDOS Y NOMBRE / RAZÓN SOCIAL</u>	<u>NIF</u>	<u>EXPEDIENTE</u>	<u>PROPUESTA</u>
ROSALES PEINADO JOSE MARIA	52532794N	6061452	ADMITIDO
<u>SOLICITA ACTUACIÓN 1</u>	<u>SOLICITA ACTUACIÓN 2</u>	<u>SOLICITA ACTUACIÓN 3</u>	<u>PROPUESTA ACTUACIÓN 3</u>
NO	NO	SI	ADMITIDO

DETALLE DE ACTUACIÓN 3

IMPORTES POR ANUALIDAD

	<u>SUPERFICIE PROPUESTA</u>	<u>SUPERFICIE SUBVENCIONABLE</u>	<u>2016</u>	<u>2017</u>	<u>2018</u>	<u>2019</u>	<u>2020</u>
IMPORTE MÁXIMO	23,36	23,36	1.000,74 €	1.000,74 €	1.000,74 €	1.000,74 €	1.000,74 €
IMPORTE MEDIO DE TRANSFERENCIA (€/ha)			42,84 €	42,84 €	42,84 €	42,84 €	42,84 €

RECINTOS PROPUESTOS

<u>REF.</u>	<u>REFERENCIA SIGPAC</u>	<u>CULTIVO</u>	<u>DESCRIPCIÓN CULTIVO</u>	<u>S/R</u>	<u>PEND. MEDIA (%)</u>	<u>SUP. DEC. (ha)</u>	<u>SUP. BRUTA (ha)</u>	<u>CAP (%)</u>	<u>SUP. NETA (ha)</u>	<u>SUP. DEC. ADMIN. (ha)</u>	<u>SUP. CAMPO (ha)</u>	<u>SUP. CALC. (ha)</u>
1600000026319198	23-093-007-00494-0002	62000	PASTOS PERMANENTES DE 5 O MAS AÑOS-SIN VARIEDAD	S	50,14	0,99	2,84	35,00	1,00	1,00		1,00
1600000026319199	23-093-007-00494-0002	62000	PASTOS PERMANENTES DE 5 O MAS AÑOS-SIN VARIEDAD	S	50,14	1,01	4,02	25,00	1,01	1,01		1,01
1600000026319201	23-093-007-00494-0002	62000	PASTOS PERMANENTES DE 5 O MAS AÑOS-SIN VARIEDAD	S	50,14	8,57	19,05	45,00	8,57	8,57		8,57
1600000026319222	23-093-008-00017-0001	62000	PASTOS PERMANENTES DE 5 O MAS AÑOS-SIN VARIEDAD	S	40,66	12,78	23,23	55,00	12,78	12,78		12,78

DETALLE DE SUPERFICIE DE FORMACIÓN ADEHESADA EN EL CENSO DE DEHESAS

<u>REF.</u>	<u>REFERENCIA SIGPAC</u>	<u>SUP. BRUTA (ha)</u>	<u>CAP (%)</u>	<u>SUP. NETA (ha)</u>
1600000026319175	23-093-007-00496-0001	31,55	65,00	20,51
1600000026319180	23-093-007-00496-0001	0,02	45,00	0,01
1600000026319195	23-093-007-00496-0008	1,56	45,00	0,70
1600000026319198	23-093-007-00494-0002	2,84	35,00	1,00
1600000026319199	23-093-007-00494-0002	4,02	25,00	1,01
1600000026319201	23-093-007-00494-0002	19,05	45,00	8,57
1600000026319203	23-093-007-00497-0001	48,11	75,00	36,08
1600000026319204	23-093-008-00050-0003	0,11	25,00	0,03
1600000026319209	23-093-008-00050-0003	5,89	35,00	2,06
1600000026319211	23-093-008-00018-0002	86,85	85,00	73,83
1600000026319212	23-093-008-00050-0003	0,06	55,00	0,03
1600000026319213	23-093-008-00018-0007	5,18	45,00	2,33
1600000026319219	23-093-008-00017-0001	0,34	35,00	0,12
1600000026319220	23-093-008-00017-0001	0,10	35,00	0,03
1600000026319221	23-093-007-00496-0004	17,34	0,00	0,00
1600000026319222	23-093-008-00017-0001	23,23	55,00	12,78
1600000026319225	23-093-008-00050-0004	1,52	65,00	0,99
1600000026319227	23-093-008-00018-0006	0,05	0,00	0,00
1600000026319230	23-093-008-00050-0002	53,39	55,00	29,36
1600000026319233	23-093-008-00017-0004	1,62	45,00	0,73
1600000026319234	23-093-008-00018-0001	5,11	55,00	2,81
TOTAL		307,94		192,98

RESUMEN CRITERIOS DE SELECCIÓN

10.1.3 Conservación y mejora de pastos en sistemas de dehesas.

PUNTOS: 10,00

	<u>PUNTOS</u>	
Plan de Gestión Integral de Dehesas oficialmente aprobado	0,00	N
Porcentaje de superficie determinada en Red Natura 2000	0,00	0.0%
Tener suscrito o haber tenido suscrito convenio de colaboración con el proyecto LIFE+	0,00	N
Porcentaje de superficie determinada de la explotación bajo sistemas de producción integrada ganadera o producción ecológica	4,00	100.0%
Porcentaje de carga ganadera con especies rumiantes	3,00	100.0%
Porcentaje de carga ganadera con especies ovina	0,00	0.0%
Pendiente media de la explotación	3,00	44.95%

DETALLE CRITERIOS DE SELECCIÓN

10.1.3 Conservación y mejora de pastos en sistemas de dehesas. PUNTOS: 10,00

Plan de Gestión Integral de Dehesas oficialmente aprobado PUNTOS: 0,00 N

Porcentaje de superficie determinada en Red Natura 2000 PUNTOS: 0,00 0.0%

REF.	REFERENCIA SIGPAC	CULTIVO	DESCRIPCIÓN CULTIVO	S/R	SUP. PROPUESTA (ha)	SUP. CUMPLE (ha)
160000026319198	23-093-007-00494-0002	62000	PASTOS PERMANENTES DE 5 O MAS AÑOS-SIN VARIEDAD	S	1,00	0,00
160000026319199	23-093-007-00494-0002	62000	PASTOS PERMANENTES DE 5 O MAS AÑOS-SIN VARIEDAD	S	1,01	0,00
160000026319201	23-093-007-00494-0002	62000	PASTOS PERMANENTES DE 5 O MAS AÑOS-SIN VARIEDAD	S	8,57	0,00
160000026319222	23-093-008-00017-0001	62000	PASTOS PERMANENTES DE 5 O MAS AÑOS-SIN VARIEDAD	S	12,78	0,00

Tener suscrito o haber tenido suscrito convenio de colaboración con el proyecto LIFE+ PUNTOS: 0,00 N

Porcentaje de superficie determinada de la explotación bajo sistemas de producción integrada ganadera o producción ecológica PUNTOS: 4,00 100.0%

REF.	REFERENCIA SIGPAC	CULTIVO	DESCRIPCIÓN CULTIVO	S/R	SUP. PROPUESTA (ha)	SUP. CUMPLE (ha)
160000026319199	23-093-007-00494-0002	62000	PASTOS PERMANENTES DE 5 O MAS AÑOS-SIN VARIEDAD	S	1,01	1,01
160000026319201	23-093-007-00494-0002	62000	PASTOS PERMANENTES DE 5 O MAS AÑOS-SIN VARIEDAD	S	8,57	8,57
160000026319198	23-093-007-00494-0002	62000	PASTOS PERMANENTES DE 5 O MAS AÑOS-SIN VARIEDAD	S	1,00	1,00
160000026319222	23-093-008-00017-0001	62000	PASTOS PERMANENTES DE 5 O MAS AÑOS-SIN VARIEDAD	S	12,78	12,78

Porcentaje de carga ganadera con especies rumiantes PUNTOS: 3,00 100.0%

EXPLOTACIÓN	ESPECIE	RUMIANTE	UGMs
ES230930000575	CAPRINA	SI	133.3

Porcentaje de carga ganadera con especies ovina PUNTOS: 0,00 0.0%

EXPLOTACIÓN	ESPECIE	OVINA	UGMs
ES230930000575	CAPRINA	NO	133.3

Pendiente media de la explotación PUNTOS: 3,00 44.95%

REF.	REFERENCIA SIGPAC	CULTIVO	DESCRIPCIÓN CULTIVO	S/R	PENDIENTE MEDIA (%)	SUP. PROPUESTA (ha)
160000026319198	23-093-007-00494-0002	62000	PASTOS PERMANENTES DE 5 O MAS AÑOS-SIN VARIEDAD	S	50,14	1,00
160000026319201	23-093-007-00494-0002	62000	PASTOS PERMANENTES DE 5 O MAS AÑOS-SIN VARIEDAD	S	50,14	8,57
160000026319199	23-093-007-00494-0002	62000	PASTOS PERMANENTES DE 5 O MAS AÑOS-SIN VARIEDAD	S	50,14	1,01
160000026319222	23-093-008-00017-0001	62000	PASTOS PERMANENTES DE 5 O MAS AÑOS-SIN VARIEDAD	S	40,66	12,78



<u>APELLIDOS Y NOMBRE / RAZÓN SOCIAL</u>	<u>NIF</u>	<u>EXPEDIENTE</u>	<u>PROPUESTA</u>
SERRANO RUIZ JOSE ANTONIO	75102481Y	6091338	ADMITIDO
<u>SOLICITA ACTUACIÓN 1</u>	<u>SOLICITA ACTUACIÓN 2</u>	<u>SOLICITA ACTUACIÓN 3</u>	<u>PROPUESTA ACTUACIÓN 3</u>
NO	NO	SI	ADMITIDO

DETALLE DE ACTUACIÓN 3

IMPORTES POR ANUALIDAD

	<u>SUPERFICIE PROPUESTA</u>	<u>SUPERFICIE SUBVENCIONABLE</u>	<u>2016</u>	<u>2017</u>	<u>2018</u>	<u>2019</u>	<u>2020</u>
IMPORTE MÁXIMO	7,93	7,93	339,72 €	339,72 €	339,72 €	339,72 €	339,72 €
IMPORTE MEDIO DE TRANSFERENCIA (€/ha)			42,84 €	42,84 €	42,84 €	42,84 €	42,84 €

RECINTOS PROPUESTOS

<u>REF.</u>	<u>REFERENCIA SIGPAC</u>	<u>CULTIVO</u>	<u>DESCRIPCIÓN CULTIVO</u>	<u>S/R</u>	<u>PEND. MEDIA (%)</u>	<u>SUP. DEC. (ha)</u>	<u>SUP. BRUTA (ha)</u>	<u>CAP (%)</u>	<u>SUP. NETA (ha)</u>	<u>SUP. DEC. ADMIN. (ha)</u>	<u>SUP. CAMPO (ha)</u>	<u>SUP. CALC. (ha)</u>
1600000026315848	23-029-014-00001-0002	62000	PASTOS PERMANENTES DE 5 O MAS AÑOS-SIN VARIEDAD	S	35,20	23,98	8,68	45,00	3,91	3,91		3,91
1600000026315862	23-029-014-00001-0007	62000	PASTOS PERMANENTES DE 5 O MAS AÑOS-SIN VARIEDAD	S	39,44	22,77	8,93	45,00	4,02	4,02		4,02

INCIDENCIAS

INCIDENCIA DESCRIPCIÓN

80866 La superficie que figura en la capa de formación adhesionada para el recinto, es inferior a la superficie por la que se solicita la ayuda para el recinto
 Ref:1600000026315848 Recinto:23-029-014-00001-002 Cultivo:62000 PASTOS PERMANENTES DE 5 O MAS AÑOS-SIN VARIEDAD Secano Sup. Dec. Adm.:53,29 Sup. Censo Bruta:8,68
 Ref:1600000026315862 Recinto:23-029-014-00001-007 Cultivo:62000 PASTOS PERMANENTES DE 5 O MAS AÑOS-SIN VARIEDAD Secano Sup. Dec. Adm.:50,61 Sup. Censo Bruta:8,93

DETALLE DE SUPERFICIE DE FORMACIÓN ADEHESADA EN EL CENSO DE DEHESAS

<u>REF.</u>	<u>REFERENCIA SIGPAC</u>	<u>SUP. BRUTA (ha)</u>	<u>CAP (%)</u>	<u>SUP. NETA (ha)</u>
1600000026315846	23-029-014-00001-0001	1,22	100,00	1,22
1600000026315848	23-029-014-00001-0002	8,68	45,00	3,91
1600000026315862	23-029-014-00001-0007	8,93	45,00	4,02
1600000026315865	23-082-011-00877-0002	16,15	75,00	12,11
TOTAL		34,98		21,26

RESUMEN CRITERIOS DE SELECCIÓN

10.1.3 Conservación y mejora de pastos en sistemas de dehesas.

PUNTOS: 11,49

	<u>PUNTOS</u>
Plan de Gestión Integral de Dehesas oficialmente aprobado	0,00 N
Porcentaje de superficie determinada en Red Natura 2000	4,00 100.0%
Tener suscrito o haber tenido suscrito convenio de colaboración con el proyecto LIFE+	0,00 N
Porcentaje de superficie determinada de la explotación bajo sistemas de producción integrada ganadera o producción ecológica	1,49 49.31%
Porcentaje de carga ganadera con especies rumiantes	3,00 100.0%
Porcentaje de carga ganadera con especies ovina	0,00 0.0%
Pendiente media de la explotación	3,00 37.35%



DETALLE CRITERIOS DE SELECCIÓN

10.1.3 Conservación y mejora de pastos en sistemas de dehesas.

PUNTOS: 11,49

Plan de Gestión Integral de Dehesas oficialmente aprobado

PUNTOS: 0,00 N

Porcentaje de superficie determinada en Red Natura 2000

PUNTOS: 4,00 100.0%

REF.	REFERENCIA SIGPAC	CULTIVO	DESCRIPCIÓN CULTIVO	S/R	SUP. PROPUESTA (ha)	SUP. CUMPLE (ha)
160000026315848	23-029-014-00001-0002	62000	PASTOS PERMANENTES DE 5 O MAS AÑOS-SIN VARIEDAD	S	3,91	3,91
160000026315862	23-029-014-00001-0007	62000	PASTOS PERMANENTES DE 5 O MAS AÑOS-SIN VARIEDAD	S	4,02	4,02

Tener suscrito o haber tenido suscrito convenio de colaboración con el proyecto LIFE+

PUNTOS: 0,00 N

Porcentaje de superficie determinada de la explotación bajo sistemas de producción integrada ganadera o producción ecológica

PUNTOS: 1,49 49.31%

REF.	REFERENCIA SIGPAC	CULTIVO	DESCRIPCIÓN CULTIVO	S/R	SUP. PROPUESTA (ha)	SUP. CUMPLE (ha)
160000026315848	23-029-014-00001-0002	62000	PASTOS PERMANENTES DE 5 O MAS AÑOS-SIN VARIEDAD	S	3,91	3,91
160000026315862	23-029-014-00001-0007	62000	PASTOS PERMANENTES DE 5 O MAS AÑOS-SIN VARIEDAD	S	4,02	0,00

Porcentaje de carga ganadera con especies rumiantes

PUNTOS: 3,00 100.0%

EXPLOTACIÓN	ESPECIE	RUMIANTE	UGMs
ES230290006030	CAPRINA	SI	4.14
ES230820000559	CAPRINA	SI	49.53
ES231010000532	CAPRINA	SI	0

Porcentaje de carga ganadera con especies ovina

PUNTOS: 0,00 0.0%

EXPLOTACIÓN	ESPECIE	OVINA	UGMs
ES230290006030	CAPRINA	NO	4.14
ES230820000559	CAPRINA	NO	49.53
ES231010000532	CAPRINA	NO	0

Pendiente media de la explotación

PUNTOS: 3,00 37.35%

REF.	REFERENCIA SIGPAC	CULTIVO	DESCRIPCIÓN CULTIVO	S/R	PENDIENTE MEDIA (%)	SUP. PROPUESTA (ha)
160000026315848	23-029-014-00001-0002	62000	PASTOS PERMANENTES DE 5 O MAS AÑOS-SIN VARIEDAD	S	35,20	3,91
160000026315862	23-029-014-00001-0007	62000	PASTOS PERMANENTES DE 5 O MAS AÑOS-SIN VARIEDAD	S	39,44	4,02



<u>APELLIDOS Y NOMBRE / RAZÓN SOCIAL</u>	<u>NIF</u>	<u>EXPEDIENTE</u>	<u>PROPUESTA</u>
SORANDO MEGINO FRANCISCO	26440983E	6082635	ADMITIDO
<u>SOLICITA ACTUACIÓN 1</u>	<u>SOLICITA ACTUACIÓN 2</u>	<u>PROPUESTA ACTUACIÓN 2</u>	<u>SOLICITA ACTUACIÓN 3</u>
NO	SI	ADMITIDO	NO

DETALLE DE ACTUACIÓN 2

IMPORTES POR ANUALIDAD

	<u>SUPERFICIE PROPUESTA</u>	<u>SUPERFICIE SUBVENCIONABLE</u>	2016	2017	2018	2019	2020
IMPORTE MÁXIMO	3,63	3,63	344,52 €	344,52 €	344,52 €	344,52 €	344,52 €
IMPORTE MEDIO DE TRANSFERENCIA (€/ha)			94,91 €	94,91 €	94,91 €	94,91 €	94,91 €

INCIDENCIAS

INCIDENCIA DESCRIPCIÓN

224	La superficie de cruce total de productos de la agrupación Pastos permanentes sobre un mismo recinto en una misma solicitud, no puede superar la superficie total admisible de pastos. Ref:1600000025885068 Recinto:23-011-024-00036-001 Cultivo:62000 PASTOS PERMANENTES DE 5 O MAS AÑOS-SIN VARIEDAD Secano Superficie admisible de pastos del recinto según SIGPAC.:1099 Suma de superficies de cruce netas declaradas para este recinto por el solicitante.:1452 Exceso de superficie (Hectáreas):3,53 Ref:1600000025885075 Recinto:23-096-003-00001-002 Cultivo:62000 PASTOS PERMANENTES DE 5 O MAS AÑOS-SIN VARIEDAD Secano Superficie admisible de pastos del recinto según SIGPAC.:643 Suma de superficies de cruce netas declaradas para este recinto por el solicitante.:1836 Exceso de superficie (Hectáreas):11,93
80856	No cumple con la superficie mínima de cultivo elegible para solicitar la operación. Sup. Resuelta:3,63
80866	La superficie que figura en la capa de formación adhesionada para el recinto, es inferior a la superficie por la que se solicita la ayuda para el recinto Ref:1600000025885068 Recinto:23-011-024-00036-001 Cultivo:62000 PASTOS PERMANENTES DE 5 O MAS AÑOS-SIN VARIEDAD Secano Sup. Dec. Adm.:14,52 Sup. Censo Bruta:7,16 Ref:1600000025885075 Recinto:23-096-003-00001-002 Cultivo:62000 PASTOS PERMANENTES DE 5 O MAS AÑOS-SIN VARIEDAD Secano Sup. Dec. Adm.:18,36 Sup. Censo Bruta:9,49
80867	Superficie resuelta para el grupo de pago menor que la mínima requerida Ref:1600000025885068 Recinto:23-011-024-00036-001 Cultivo:62000 PASTOS PERMANENTES DE 5 O MAS AÑOS-SIN VARIEDAD Secano Sup. Declarada:7,16 Sup. Resuelta:3,63 Ref:1600000025885075 Recinto:23-096-003-00001-002 Cultivo:62000 PASTOS PERMANENTES DE 5 O MAS AÑOS-SIN VARIEDAD Secano Sup. Declarada:9,49 Sup. Resuelta:0

DETALLE DE SUPERFICIE DE FORMACIÓN ADEHESADA EN EL CENSO DE DEHESAS

<u>REF.</u>	<u>REFERENCIA SIGPAC</u>	<u>SUP. BRUTA (ha)</u>	<u>CAP (%)</u>	<u>SUP. NETA (ha)</u>
1600000025885068	23-011-024-00036-0001	7,16	100,00	7,16
1600000025885069	23-011-024-00036-0001	0,82	0,00	0,00
1600000025885070	23-096-001-00047-0002	4,78	100,00	4,78
1600000025885071	23-096-001-00047-0006	8,42	75,00	6,32
1600000025885072	23-096-002-00001-0019	0,12	25,00	0,03
1600000025885073	23-096-002-00001-0004	147,28	35,00	51,55
1600000025885074	23-096-003-00002-0004	2,03	100,00	2,03
1600000025885075	23-096-003-00001-0002	9,49	100,00	9,49
1600000025885076	23-096-001-00047-0006	9,76	75,00	7,32
TOTAL		189,86		88,68

RESUMEN CRITERIOS DE SELECCIÓN

10.1.3 Conservación y mejora de pastos en sistemas de dehesas.

PUNTOS: 0,00

	PUNTOS	
Plan de Gestión Integral de Dehesas oficialmente aprobado	0,00	N
Porcentaje de superficie determinada en Red Natura 2000	0,00	0.0%
Tener suscrito o haber tenido suscrito convenio de colaboración con el proyecto LIFE+	0,00	N
Porcentaje de superficie determinada de la explotación bajo sistemas de producción integrada ganadera o producción ecológica	0,00	0.0%
Porcentaje de carga ganadera con especies rumiantes	0,00	0.0%
Porcentaje de carga ganadera con especies ovina	0,00	0.0%
Pendiente media de la explotación	0,00	0.0%

DETALLE CRITERIOS DE SELECCIÓN

10.1.3 Conservación y mejora de pastos en sistemas de dehesas.

PUNTOS: 0,00

Plan de Gestión Integral de Dehesas oficialmente aprobado	PUNTOS: 0,00	N
Porcentaje de superficie determinada en Red Natura 2000	PUNTOS: 0,00	0.0%
Tener suscrito o haber tenido suscrito convenio de colaboración con el proyecto LIFE+	PUNTOS: 0,00	N
Porcentaje de superficie determinada de la explotación bajo sistemas de producción integrada ganadera o producción ecológica	PUNTOS: 0,00	0.0%
Porcentaje de carga ganadera con especies rumiantes	PUNTOS: 0,00	0.0%
Porcentaje de carga ganadera con especies ovina	PUNTOS: 0,00	0.0%
Pendiente media de la explotación	PUNTOS: 0,00	0.0%



<u>APELLIDOS Y NOMBRE / RAZÓN SOCIAL</u>	<u>NIF</u>	<u>EXPEDIENTE</u>	<u>PROPUESTA</u>
TALAVERA MARTINEZ ANTONIA	75032568J	6092173	ADMITIDO
<u>SOLICITA ACTUACIÓN 1</u>	<u>SOLICITA ACTUACIÓN 2</u>	<u>SOLICITA ACTUACIÓN 3</u>	<u>PROPUESTA ACTUACIÓN 3</u>
NO	NO	SI	ADMITIDO

DETALLE DE ACTUACIÓN 3

IMPORTE POR ANUALIDAD

	<u>SUPERFICIE PROPUESTA</u>	<u>SUPERFICIE SUBVENCIONABLE</u>	<u>2016</u>	<u>2017</u>	<u>2018</u>	<u>2019</u>	<u>2020</u>
IMPORTE MÁXIMO	27,22	13,61	583,05 €	583,05 €	583,05 €	583,05 €	583,05 €
IMPORTE MEDIO DE TRANSFERENCIA (€/ha)			21,42 €	21,42 €	21,42 €	21,42 €	21,42 €

RECINTOS PROPUESTOS

<u>REF.</u>	<u>REFERENCIA SIGPAC</u>	<u>CULTIVO</u>	<u>DESCRIPCIÓN CULTIVO</u>	<u>S/R</u>	<u>PEND. MEDIA (%)</u>	<u>SUP. DEC. (ha)</u>	<u>SUP. BRUTA (ha)</u>	<u>CAP (%)</u>	<u>SUP. NETA (ha)</u>	<u>SUP. DEC. ADMIN. (ha)</u>	<u>SUP. CAMPO (ha)</u>	<u>SUP. CALC. (ha)</u>
1600000026301851	23-079-055-00002-0003	62000	PASTOS PERMANENTES DE 5 O MAS AÑOS-SIN VARIEDAD	S	24,66	44,28	49,42	45,00	22,24	22,24		22,24
1600000026301918	23-079-055-00002-0025	62000	PASTOS PERMANENTES DE 5 O MAS AÑOS-SIN VARIEDAD	S	22,85	7,43	6,63	75,00	4,98	4,98		4,98

INCIDENCIAS

INCIDENCIA DESCRIPCIÓN

- 80864 Superficie máxima determinada superior al 50% de la superficie de formación adhesionada total de la dehesa
Ref: Recinto:---- Cultivo: - Sup. Resuelta:27,22 Sup. Formación Adhesionada Total:27,22
- 80866 La superficie que figura en la capa de formación adhesionada para el recinto, es inferior a la superficie por la que se solicita la ayuda para el recinto
Ref:1600000026301851 Recinto:23-079-055-00002-0003 Cultivo:62000 PASTOS PERMANENTES DE 5 O MAS AÑOS-SIN VARIEDAD Secano Sup. Dec. Adm.:98,41 Sup. Censo Bruta:49,42
Ref:1600000026301918 Recinto:23-079-055-00002-0025 Cultivo:62000 PASTOS PERMANENTES DE 5 O MAS AÑOS-SIN VARIEDAD Secano Sup. Dec. Adm.:9,9 Sup. Censo Bruta:6,63

DETALLE DE SUPERFICIE DE FORMACIÓN ADEHESADA EN EL CENSO DE DEHESAS

<u>REF.</u>	<u>REFERENCIA SIGPAC</u>	<u>SUP. BRUTA (ha)</u>	<u>CAP (%)</u>	<u>SUP. NETA (ha)</u>
1600000026301851	23-079-055-00002-0003	49,42	45,00	22,24
1600000026301918	23-079-055-00002-0025	6,63	75,00	4,98
TOTAL		56,05		27,22

RESUMEN CRITERIOS DE SELECCIÓN

10.1.3 Conservación y mejora de pastos en sistemas de dehesas.	PUNTOS: 14,00
	<u>PUNTOS</u>
Plan de Gestión Integral de Dehesas oficialmente aprobado	0,00 N
Porcentaje de superficie determinada en Red Natura 2000	4,00 100.0%
Tener suscrito o haber tenido suscrito convenio de colaboración con el proyecto LIFE+	0,00 N
Porcentaje de superficie determinada de la explotación bajo sistemas de producción integrada ganadera o producción ecológica	4,00 100.0%
Porcentaje de carga ganadera con especies rumiantes	3,00 100.0%
Porcentaje de carga ganadera con especies ovina	0,00 0.0%
Pendiente media de la explotación	3,00 24.33%



DETALLE CRITERIOS DE SELECCIÓN

10.1.3 Conservación y mejora de pastos en sistemas de dehesas.

PUNTOS: 14,00

Plan de Gestión Integral de Dehesas oficialmente aprobado

PUNTOS: 0,00 N

Porcentaje de superficie determinada en Red Natura 2000

PUNTOS: 4,00 100.0%

<u>REF.</u>	<u>REFERENCIA SIGPAC</u>	<u>CULTIVO</u>	<u>DESCRIPCIÓN CULTIVO</u>	<u>S/R</u>	<u>SUP. PROPUESTA (ha)</u>	<u>SUP. CUMPLE (ha)</u>
160000026301851	23-079-055-00002-0003	62000	PASTOS PERMANENTES DE 5 O MAS AÑOS-SIN VARIEDAD	S	22,24	22,24
160000026301918	23-079-055-00002-0025	62000	PASTOS PERMANENTES DE 5 O MAS AÑOS-SIN VARIEDAD	S	4,98	4,98

Tener suscrito o haber tenido suscrito convenio de colaboración con el proyecto LIFE+

PUNTOS: 0,00 N

Porcentaje de superficie determinada de la explotación bajo sistemas de producción integrada ganadera o producción ecológica

PUNTOS: 4,00 100.0%

<u>REF.</u>	<u>REFERENCIA SIGPAC</u>	<u>CULTIVO</u>	<u>DESCRIPCIÓN CULTIVO</u>	<u>S/R</u>	<u>SUP. PROPUESTA (ha)</u>	<u>SUP. CUMPLE (ha)</u>
160000026301851	23-079-055-00002-0003	62000	PASTOS PERMANENTES DE 5 O MAS AÑOS-SIN VARIEDAD	S	22,24	22,24
160000026301918	23-079-055-00002-0025	62000	PASTOS PERMANENTES DE 5 O MAS AÑOS-SIN VARIEDAD	S	4,98	4,98

Porcentaje de carga ganadera con especies rumiantes

PUNTOS: 3,00 100.0%

<u>EXPLORACIÓN</u>	<u>ESPECIE</u>	<u>RUMIANTE</u>	<u>UGMs</u>
ES230790000593	CAPRINA	SI	4.83
ES239040000680	CAPRINA	SI	67.06

Porcentaje de carga ganadera con especies ovina

PUNTOS: 0,00 0.0%

<u>EXPLORACIÓN</u>	<u>ESPECIE</u>	<u>OVINA</u>	<u>UGMs</u>
ES230790000593	CAPRINA	NO	4.83
ES239040000680	CAPRINA	NO	67.06

Pendiente media de la explotación

PUNTOS: 3,00 24.33%

<u>REF.</u>	<u>REFERENCIA SIGPAC</u>	<u>CULTIVO</u>	<u>DESCRIPCIÓN CULTIVO</u>	<u>S/R</u>	<u>PENDIENTE MEDIA (%)</u>	<u>SUP. PROPUESTA (ha)</u>
160000026301851	23-079-055-00002-0003	62000	PASTOS PERMANENTES DE 5 O MAS AÑOS-SIN VARIEDAD	S	24,66	22,24
160000026301918	23-079-055-00002-0025	62000	PASTOS PERMANENTES DE 5 O MAS AÑOS-SIN VARIEDAD	S	22,85	4,98



<u>APELLIDOS Y NOMBRE / RAZÓN SOCIAL</u>	<u>NIF</u>	<u>EXPEDIENTE</u>	<u>PROPUESTA</u>
VALERO CARRASCOSA ALICIA	26742576Q	6083053	ADMITIDO
<u>SOLICITA ACTUACIÓN 1</u>	<u>SOLICITA ACTUACIÓN 2</u>	<u>PROPUESTA ACTUACIÓN 2</u>	<u>SOLICITA ACTUACIÓN 3</u>
NO	SI	ADMITIDO	NO

DETALLE DE ACTUACIÓN 2

IMPORTES POR ANUALIDAD

	<u>SUPERFICIE PROPUESTA</u>	<u>SUPERFICIE SUBVENCIONABLE</u>	<u>2016</u>	<u>2017</u>	<u>2018</u>	<u>2019</u>	<u>2020</u>
IMPORTE MÁXIMO	38,49	25,62	2.431,59 €	2.431,59 €	2.431,59 €	2.431,59 €	2.431,59 €
IMPORTE MEDIO DE TRANSFERENCIA (€/ha)			63,17 €	63,17 €	63,17 €	63,17 €	63,17 €

RECINTOS PROPUESTOS

<u>REF.</u>	<u>REFERENCIA SIGPAC</u>	<u>CULTIVO</u>	<u>DESCRIPCIÓN CULTIVO</u>	<u>S/R</u>	<u>PEND. MEDIA (%)</u>	<u>SUP. DEC. (ha)</u>	<u>SUP. BRUTA (ha)</u>	<u>CAP (%)</u>	<u>SUP. NETA (ha)</u>	<u>SUP. DEC. ADMIN. (ha)</u>	<u>SUP. CAMPO (ha)</u>	<u>SUP. CALC. (ha)</u>
1600000026136423	23-094-044-00002-0001	62000	PASTOS PERMANENTES DE 5 O MAS AÑOS-SIN VARIEDAD	S	15,18	38,49	45,28	85,00	38,49	38,49		38,49

INCIDENCIAS

INCIDENCIA DESCRIPCIÓN

80864 Superficie máxima determinada superior al 50% de la superficie de formación adehesada total de la dehesa
 Ref: Recinto:---- Cultivo: - Sup. Resulta:38,49 Sup. Formación Adehesada Total:51,24

DETALLE DE SUPERFICIE DE FORMACIÓN ADEHESADA EN EL CENSO DE DEHESAS

<u>REF.</u>	<u>REFERENCIA SIGPAC</u>	<u>SUP. BRUTA (ha)</u>	<u>CAP (%)</u>	<u>SUP. NETA (ha)</u>
1600000026136421	23-094-009-00015-0001	7,60	85,00	6,46
1600000026136422	23-094-009-00018-0001	9,67	65,00	6,29
1600000026136423	23-094-044-00002-0001	45,28	85,00	38,49
TOTAL		62,55		51,24

RESUMEN CRITERIOS DE SELECCIÓN

10.1.3 Conservación y mejora de pastos en sistemas de dehesas.

PUNTOS: 10,00

	<u>PUNTOS</u>
Plan de Gestión Integral de Dehesas oficialmente aprobado	0,00 N
Porcentaje de superficie determinada en Red Natura 2000	4,00 100.0%
Tener suscrito o haber tenido suscrito convenio de colaboración con el proyecto LIFE+	0,00 N
Porcentaje de superficie determinada de la explotación bajo sistemas de producción integrada ganadera o producción ecológica	0,00 0.0%
Porcentaje de carga ganadera con especies rumiantes	3,00 100.0%
Porcentaje de carga ganadera con especies ovina	0,00 0.0%
Pendiente media de la explotación	3,00 15.18%



DETALLE CRITERIOS DE SELECCIÓN

10.1.3 Conservación y mejora de pastos en sistemas de dehesas. PUNTOS: 10,00

Plan de Gestión Integral de Dehesas oficialmente aprobado PUNTOS: 0,00 N

Porcentaje de superficie determinada en Red Natura 2000 PUNTOS: 4,00 100.0%

REF.	REFERENCIA SIGPAC	CULTIVO	DESCRIPCIÓN CULTIVO	S/R	SUP. PROPUESTA (ha)	SUP. CUMPLE (ha)
1600000026136423	23-094-044-00002-0001	62000	PASTOS PERMANENTES DE 5 O MAS AÑOS-SIN VARIEDAD	S	38,49	38,49

Tener suscrito o haber tenido suscrito convenio de colaboración con el proyecto LIFE+ PUNTOS: 0,00 N

Porcentaje de superficie determinada de la explotación bajo sistemas de producción integrada ganadera o producción ecológica PUNTOS: 0,00 0.0%

REF.	REFERENCIA SIGPAC	CULTIVO	DESCRIPCIÓN CULTIVO	S/R	SUP. PROPUESTA (ha)	SUP. CUMPLE (ha)
1600000026136423	23-094-044-00002-0001	62000	PASTOS PERMANENTES DE 5 O MAS AÑOS-SIN VARIEDAD	S	38,49	0,00

Porcentaje de carga ganadera con especies rumiantes PUNTOS: 3,00 100.0%

EXPLORACIÓN	ESPECIE	RUMIANTE	UGMs
ES230630007031	CAPRINA	SI	99.45
ES230940000708	CAPRINA	SI	106.3

Porcentaje de carga ganadera con especies ovina PUNTOS: 0,00 0.0%

EXPLORACIÓN	ESPECIE	OVINA	UGMs
ES230630007031	CAPRINA	NO	99.45
ES230940000708	CAPRINA	NO	106.3

Pendiente media de la explotación PUNTOS: 3,00 15.18%

REF.	REFERENCIA SIGPAC	CULTIVO	DESCRIPCIÓN CULTIVO	S/R	PENDIENTE MEDIA (%)	SUP. PROPUESTA (ha)
1600000026136423	23-094-044-00002-0001	62000	PASTOS PERMANENTES DE 5 O MAS AÑOS-SIN VARIEDAD	S	15,18	38,49



<u>APELLIDOS Y NOMBRE / RAZÓN SOCIAL</u>	<u>NIF</u>	<u>EXPEDIENTE</u>	<u>PROPUESTA</u>
VALLEJO NAVARRO PABLO	02535308H	6070698	ADMITIDO
<u>SOLICITA ACTUACIÓN 1</u>	<u>SOLICITA ACTUACIÓN 2</u>	<u>SOLICITA ACTUACIÓN 3</u>	<u>PROPUESTA ACTUACIÓN 3</u>
NO	NO	SI	ADMITIDO

DETALLE DE ACTUACIÓN 3

IMPORTES POR ANUALIDAD

	<u>SUPERFICIE PROPUESTA</u>	<u>SUPERFICIE SUBVENCIONABLE</u>	<u>2016</u>	<u>2017</u>	<u>2018</u>	<u>2019</u>	<u>2020</u>
IMPORTE MÁXIMO	23,19	23,19	993,46 €	993,46 €	993,46 €	993,46 €	993,46 €
IMPORTE MEDIO DE TRANSFERENCIA (€/ha)			42,84 €	42,84 €	42,84 €	42,84 €	42,84 €

RECINTOS PROPUESTOS

<u>REF.</u>	<u>REFERENCIA SIGPAC</u>	<u>CULTIVO</u>	<u>DESCRIPCIÓN CULTIVO</u>	<u>S/R</u>	<u>PEND. MEDIA (%)</u>	<u>SUP. DEC. (ha)</u>	<u>SUP. BRUTA (ha)</u>	<u>CAP (%)</u>	<u>SUP. NETA (ha)</u>	<u>SUP. DEC. ADMIN. (ha)</u>	<u>SUP. CAMPO (ha)</u>	<u>SUP. CALC. (ha)</u>
1600000026080280	23-011-025-00011-0011	62000	PASTOS PERMANENTES DE 5 O MAS AÑOS-SIN VARIEDAD	S	13,34	16,54	16,54	100,00	16,54	16,54	16,54	16,54
1600000026080287	23-011-025-00011-0011	62000	PASTOS PERMANENTES DE 5 O MAS AÑOS-SIN VARIEDAD	S	13,34	6,32	6,32	100,00	6,32	6,32	6,32	6,32
1600000026080290	23-011-025-00011-0002	62000	PASTOS PERMANENTES DE 5 O MAS AÑOS-SIN VARIEDAD	S	38,95	0,00	0,23	45,00	0,10	0,10		0,10
1600000026080297	23-011-025-00011-0002	62000	PASTOS PERMANENTES DE 5 O MAS AÑOS-SIN VARIEDAD	S	38,95	0,00	0,51	45,00	0,23	0,23		0,23

INCIDENCIAS

INCIDENCIA DESCRIPCIÓN

80866 La superficie que figura en la capa de formación adhesionada para el recinto, es inferior a la superficie por la que se solicita la ayuda para el recinto
 Ref:1600000026080280 Recinto:23-011-025-00011-011 Cultivo:62000 PASTOS PERMANENTES DE 5 O MAS AÑOS-SIN VARIEDAD Secano Sup. Dec. Adm.:16,7 Sup. Censo Bruta:16,54
 Ref:1600000026080287 Recinto:23-011-025-00011-011 Cultivo:62000 PASTOS PERMANENTES DE 5 O MAS AÑOS-SIN VARIEDAD Secano Sup. Dec. Adm.:6,41 Sup. Censo Bruta:6,32

DETALLE DE SUPERFICIE DE FORMACIÓN ADEHESADA EN EL CENSO DE DEHESAS

<u>REF.</u>	<u>REFERENCIA SIGPAC</u>	<u>SUP. BRUTA (ha)</u>	<u>CAP (%)</u>	<u>SUP. NETA (ha)</u>
1600000026080280	23-011-025-00011-0011	16,54	100,00	16,54
1600000026080281	23-011-025-00011-0002	1,36	45,00	0,61
1600000026080283	23-011-025-00011-0002	0,21	45,00	0,09
1600000026080284	23-011-024-00001-0003	1,15	65,00	0,75
1600000026080286	23-011-025-00011-0004	59,43	85,00	50,52
1600000026080287	23-011-025-00011-0011	6,32	100,00	6,32
1600000026080288	23-011-025-00011-0015	1,42	75,00	1,06
1600000026080290	23-011-025-00011-0002	0,23	45,00	0,10
1600000026080291	23-011-025-00011-0011	3,56	100,00	3,56
1600000026080292	23-011-025-00011-0013	0,83	35,00	0,29
1600000026080293	23-011-025-00011-0003	6,24	65,00	4,05
1600000026080295	23-011-025-00011-0011	1,34	100,00	1,34
1600000026080297	23-011-025-00011-0002	0,51	45,00	0,23
TOTAL		99,14		85,46

RESUMEN CRITERIOS DE SELECCIÓN

10.1.3 Conservación y mejora de pastos en sistemas de dehesas.

PUNTOS: 13,00

	<u>PUNTOS</u>	
Plan de Gestión Integral de Dehesas oficialmente aprobado	0,00	N
Porcentaje de superficie determinada en Red Natura 2000	4,00	100.0%
Tener suscrito o haber tenido suscrito convenio de colaboración con el proyecto LIFE+	0,00	N
Porcentaje de superficie determinada de la explotación bajo sistemas de producción integrada ganadera o producción ecológica	4,00	100.0%
Porcentaje de carga ganadera con especies rumiantes	3,00	100.0%
Porcentaje de carga ganadera con especies ovina	0,00	0.0%
Pendiente media de la explotación	2,00	13.7%

DETALLE CRITERIOS DE SELECCIÓN

10.1.3 Conservación y mejora de pastos en sistemas de dehesas.

PUNTOS: 13,00

Plan de Gestión Integral de Dehesas oficialmente aprobado

PUNTOS: 0,00 N

Porcentaje de superficie determinada en Red Natura 2000

PUNTOS: 4,00 100.0%

REF.	REFERENCIA SIGPAC	CULTIVO	DESCRIPCIÓN CULTIVO	S/R	SUP. PROPUESTA (ha)	SUP. CUMPLE (ha)
160000026080297	23-011-025-00011-0002	62000	PASTOS PERMANENTES DE 5 O MAS AÑOS-SIN VARIEDAD	S	0,23	0,23
160000026080290	23-011-025-00011-0002	62000	PASTOS PERMANENTES DE 5 O MAS AÑOS-SIN VARIEDAD	S	0,10	0,10
160000026080287	23-011-025-00011-0011	62000	PASTOS PERMANENTES DE 5 O MAS AÑOS-SIN VARIEDAD	S	6,32	6,32
160000026080280	23-011-025-00011-0011	62000	PASTOS PERMANENTES DE 5 O MAS AÑOS-SIN VARIEDAD	S	16,54	16,54

Tener suscrito o haber tenido suscrito convenio de colaboración con el proyecto LIFE+

PUNTOS: 0,00 N

Porcentaje de superficie determinada de la explotación bajo sistemas de producción integrada ganadera o producción ecológica

PUNTOS: 4,00 100.0%

REF.	REFERENCIA SIGPAC	CULTIVO	DESCRIPCIÓN CULTIVO	S/R	SUP. PROPUESTA (ha)	SUP. CUMPLE (ha)
160000026080290	23-011-025-00011-0002	62000	PASTOS PERMANENTES DE 5 O MAS AÑOS-SIN VARIEDAD	S	0,10	0,10
160000026080297	23-011-025-00011-0002	62000	PASTOS PERMANENTES DE 5 O MAS AÑOS-SIN VARIEDAD	S	0,23	0,23
160000026080280	23-011-025-00011-0011	62000	PASTOS PERMANENTES DE 5 O MAS AÑOS-SIN VARIEDAD	S	16,54	16,54
160000026080287	23-011-025-00011-0011	62000	PASTOS PERMANENTES DE 5 O MAS AÑOS-SIN VARIEDAD	S	6,32	6,32

Porcentaje de carga ganadera con especies rumiantes

PUNTOS: 3,00 100.0%

EXPLOTACIÓN	ESPECIE	RUMIANTE	UGMs
ES230110000121	BOVINA	SI	116.8

Porcentaje de carga ganadera con especies ovina

PUNTOS: 0,00 0.0%

EXPLOTACIÓN	ESPECIE	OVINA	UGMs
ES230110000121	BOVINA	NO	116.8

Pendiente media de la explotación

PUNTOS: 2,00 13.7%

REF.	REFERENCIA SIGPAC	CULTIVO	DESCRIPCIÓN CULTIVO	S/R	PENDIENTE MEDIA (%)	SUP. PROPUESTA (ha)
160000026080290	23-011-025-00011-0002	62000	PASTOS PERMANENTES DE 5 O MAS AÑOS-SIN VARIEDAD	S	38,95	0,10
160000026080297	23-011-025-00011-0002	62000	PASTOS PERMANENTES DE 5 O MAS AÑOS-SIN VARIEDAD	S	38,95	0,23
160000026080280	23-011-025-00011-0011	62000	PASTOS PERMANENTES DE 5 O MAS AÑOS-SIN VARIEDAD	S	13,34	16,54
160000026080287	23-011-025-00011-0011	62000	PASTOS PERMANENTES DE 5 O MAS AÑOS-SIN VARIEDAD	S	13,34	6,32



MALAGA

<u>APELLIDOS Y NOMBRE / RAZÓN SOCIAL</u>	<u>NIF</u>	<u>EXPEDIENTE</u>	<u>PROPUESTA</u>
AGROGANADERA LA FRESNEDA. SL	B92565563	7018970	ADMITIDO
<u>SOLICITA ACTUACIÓN 1</u>	<u>SOLICITA ACTUACIÓN 2</u>	<u>SOLICITA ACTUACIÓN 3</u>	<u>PROPUESTA ACTUACIÓN 3</u>
NO	NO	SI	ADMITIDO

DETALLE DE ACTUACIÓN 3**IMPORTES POR ANUALIDAD**

IMPORTE MÁXIMO	<u>SUPERFICIE PROPUESTA</u>	<u>SUPERFICIE SUBVENCIONABLE</u>	<u>2016</u>	<u>2017</u>	<u>2018</u>	<u>2019</u>	<u>2020</u>
		50,10	50,00	2.142,00 €	2.142,00 €	2.142,00 €	2.142,00 €
IMPORTE MEDIO DE TRANSFERENCIA (€/ha)			42,75 €	42,75 €	42,75 €	42,75 €	42,75 €

RECINTOS PROPUESTOS

<u>REF.</u>	<u>REFERENCIA SIGPAC</u>	<u>CULTIVO</u>	<u>DESCRIPCIÓN CULTIVO</u>	<u>S/R</u>	<u>PEND. MEDIA (%)</u>	<u>SUP. DEC. (ha)</u>	<u>SUP. BRUTA (ha)</u>	<u>CAP (%)</u>	<u>SUP. NETA (ha)</u>	<u>SUP. DEC. ADMIN. (ha)</u>	<u>SUP. CAMPO (ha)</u>	<u>SUP. CALC. (ha)</u>
160000026066831	29-015-187-00002-0012	62000	PASTOS PERMANENTES DE 5 O MAS AÑOS-SIN VARIEDAD	S	47,00	50,11	111,34	45,00	50,10	50,10		50,10

INCIDENCIAS**INCIDENCIA DESCRIPCIÓN**

80861	Superficie solicitada mayor a la superficie máxima permitida para la operación.(50has) Sup. Resuelta:50,1
80866	La superficie que figura en la capa de formación adhesionada para el recinto, es inferior a la superficie por la que se solicita la ayuda para el recinto Ref:160000026066831 Recinto:29-015-187-00002-012 Cultivo:62000 PASTOS PERMANENTES DE 5 O MAS AÑOS-SIN VARIEDAD Secano Sup. Dec. Adm.:111,36 Sup. Censo Bruta:111,34

DETALLE DE SUPERFICIE DE FORMACIÓN ADEHESADA EN EL CENSO DE DEHESAS

<u>REF.</u>	<u>REFERENCIA SIGPAC</u>	<u>SUP. BRUTA (ha)</u>	<u>CAP (%)</u>	<u>SUP. NETA (ha)</u>
160000026066744	29-015-177-00009-0003	0,36	35,00	0,13
160000026066750	29-015-187-00002-0011	0,08	100,00	0,08
160000026066753	29-015-187-00002-0012	207,88	45,00	93,55
160000026066754	29-015-187-00025-0012	0,07	55,00	0,04
160000026066757	29-015-185-00050-0025	0,71	100,00	0,71
160000026066762	29-015-187-00002-0033	1,23	100,00	1,23
160000026066764	29-015-186-00320-0001	3,34	65,00	2,17
160000026066765	29-015-187-00001-0002	0,51	85,00	0,44
160000026066766	29-015-187-00025-0002	0,20	0,00	0,00
160000026066768	29-015-187-00002-0025	0,04	45,00	0,02
160000026066769	29-015-187-00002-0001	0,69	100,00	0,69
160000026066773	29-015-185-00050-0031	0,02	100,00	0,02
160000026066778	29-096-008-00115-0001	89,14	65,00	57,94
160000026066781	29-015-185-00050-0009	2,36	100,00	2,36
160000026066785	29-096-008-00116-0001	0,05	35,00	0,02
160000026066787	29-015-187-00002-0030	0,92	100,00	0,92
160000026066789	29-015-185-00050-0019	1,61	100,00	1,61
160000026066792	29-015-185-00050-0014	178,53	65,00	116,04
160000026066794	29-015-185-00050-0012	0,03	100,00	0,03
160000026066795	29-015-179-00004-0006	1,12	25,00	0,28
160000026066799	29-015-183-00007-0002	1,30	25,00	0,33
160000026066816	29-015-178-00037-0002	4,06	0,00	0,00
160000026066821	29-015-185-00050-0022	5,75	100,00	5,75
160000026066824	29-015-185-00050-0016	4,34	35,00	1,52
160000026066827	29-015-187-00002-0012	0,01	85,00	0,00
160000026066829	29-015-185-00050-0028	1,01	100,00	1,01
160000026066830	29-015-178-00037-0001	14,17	25,00	3,54
160000026066831	29-015-187-00002-0012	111,34	45,00	50,10
160000026066834	29-015-185-00050-0026	0,05	100,00	0,05
160000026066835	29-015-177-00009-0008	1,52	100,00	1,52
160000026066839	29-015-187-00002-0001	0,34	100,00	0,34
TOTAL		632,78		342,44

RESUMEN CRITERIOS DE SELECCIÓN**10.1.3 Conservación y mejora de pastos en sistemas de dehesas.****PUNTOS: 10,00**

	PUNTOS	
Plan de Gestión Integral de Dehesas oficialmente aprobado	0,00	N
Porcentaje de superficie determinada en Red Natura 2000	4,00	100.0%
Tener suscrito o haber tenido suscrito convenio de colaboración con el proyecto LIFE+	0,00	N
Porcentaje de superficie determinada de la explotación bajo sistemas de producción integrada ganadera o producción ecológica	0,00	0.0%
Porcentaje de carga ganadera con especies rumiantes	3,00	100.0%
Porcentaje de carga ganadera con especies ovina	0,00	0.0%
Pendiente media de la explotación	3,00	47.0%

DETALLE CRITERIOS DE SELECCIÓN**10.1.3 Conservación y mejora de pastos en sistemas de dehesas.****PUNTOS: 10,00**

Plan de Gestión Integral de Dehesas oficialmente aprobado	PUNTOS:	0,00	N			
Porcentaje de superficie determinada en Red Natura 2000	PUNTOS:	4,00	100.0%			
		SUP. PROPUESTA (ha)	SUP. CUMPLE (ha)			
REF.	REFERENCIA SIGPAC	CULTIVO	DESCRIPCIÓN CULTIVO	S/R		
1600000026066831	29-015-187-00002-0012	62000	PASTOS PERMANENTES DE 5 O MAS AÑOS-SIN VARIEDAD	S	50,10	50,10
Tener suscrito o haber tenido suscrito convenio de colaboración con el proyecto LIFE+	PUNTOS:	0,00	N			
Porcentaje de superficie determinada de la explotación bajo sistemas de producción integrada ganadera o producción ecológica	PUNTOS:	0,00	0.0%			
		SUP. PROPUESTA (ha)	SUP. CUMPLE (ha)			
REF.	REFERENCIA SIGPAC	CULTIVO	DESCRIPCIÓN CULTIVO	S/R		
1600000026066831	29-015-187-00002-0012	62000	PASTOS PERMANENTES DE 5 O MAS AÑOS-SIN VARIEDAD	S	50,10	0,00
Porcentaje de carga ganadera con especies rumiantes	PUNTOS:	3,00	100.0%			
		RUMIANTE	UGMs			
EXLOTACIÓN	ESPECIE					
ES290150000451	BOVINA	SI	412.96			
Porcentaje de carga ganadera con especies ovina	PUNTOS:	0,00	0.0%			
		OVINA	UGMs			
EXLOTACIÓN	ESPECIE					
ES290150000451	BOVINA	NO	412.96			
Pendiente media de la explotación	PUNTOS:	3,00	47.0%			
		PENDIENTE MEDIA (%)	SUP. PROPUESTA (ha)			
REF.	REFERENCIA SIGPAC	CULTIVO	DESCRIPCIÓN CULTIVO	S/R		
1600000026066831	29-015-187-00002-0012	62000	PASTOS PERMANENTES DE 5 O MAS AÑOS-SIN VARIEDAD	S	47,00	50,10



<u>APELLIDOS Y NOMBRE / RAZÓN SOCIAL</u>	<u>NIF</u>	<u>EXPEDIENTE</u>	<u>PROPUESTA</u>
AVITEJA, S.L.U.	B92870120	7020994	ADMITIDO
<u>SOLICITA ACTUACIÓN 1</u>	<u>SOLICITA ACTUACIÓN 2</u>	<u>SOLICITA ACTUACIÓN 3</u>	<u>PROPUESTA ACTUACIÓN 3</u>
NO	NO	SI	ADMITIDO

DETALLE DE ACTUACIÓN 3**IMPORTES POR ANUALIDAD**

	<u>SUPERFICIE PROPUESTA</u>	<u>SUPERFICIE SUBVENCIONABLE</u>	<u>2016</u>	<u>2017</u>	<u>2018</u>	<u>2019</u>	<u>2020</u>
IMPORTE MÁXIMO	18,63	18,63	798,11 €	798,11 €	798,11 €	798,11 €	798,11 €
IMPORTE MEDIO DE TRANSFERENCIA (€/ha)			42,84 €	42,84 €	42,84 €	42,84 €	42,84 €

RECINTOS PROPUESTOS

<u>REF.</u>	<u>REFERENCIA SIGPAC</u>	<u>CULTIVO</u>	<u>DESCRIPCIÓN CULTIVO</u>	<u>S/R</u>	<u>PEND. MEDIA (%)</u>	<u>SUP. DEC. (ha)</u>	<u>SUP. BRUTA (ha)</u>	<u>CAP (%)</u>	<u>SUP. NETA (ha)</u>	<u>SUP. DEC. ADMIN. (ha)</u>	<u>SUP. CAMPO (ha)</u>	<u>SUP. CALC. (ha)</u>
160000026333688	29-084-037-00005-0001	62000	PASTOS PERMANENTES DE 5 O MAS AÑOS-SIN VARIEDAD	S	10,09	4,05	9,01	45,00	4,06	4,06		4,06
160000026333689	29-084-037-00030-0006	62000	PASTOS PERMANENTES DE 5 O MAS AÑOS-SIN VARIEDAD	S	9,03	8,29	18,25	45,00	8,21	8,21		8,21
160000026333691	29-084-037-00005-0001	62000	PASTOS PERMANENTES DE 5 O MAS AÑOS-SIN VARIEDAD	S	10,09	1,15	2,09	55,00	1,15	1,15		1,15
160000026333693	29-084-037-00005-0001	62000	PASTOS PERMANENTES DE 5 O MAS AÑOS-SIN VARIEDAD	S	10,09	0,06	0,08	75,00	0,06	0,06		0,06
160000026333696	29-084-037-00029-0003	62000	PASTOS PERMANENTES DE 5 O MAS AÑOS-SIN VARIEDAD	S	3,40	3,64	3,64	100,00	3,64	3,64		3,64
160000026333697	29-084-037-00005-0005	62000	PASTOS PERMANENTES DE 5 O MAS AÑOS-SIN VARIEDAD	S	10,77	1,51	3,36	45,00	1,51	1,51		1,51

INCIDENCIAS**INCIDENCIA DESCRIPCIÓN**

80866	La superficie que figura en la capa de formación adhesionada para el recinto, es inferior a la superficie por la que se solicita la ayuda para el recinto Ref:160000026333689 Recinto:29-084-037-00030-006 Cultivo:62000 PASTOS PERMANENTES DE 5 O MAS AÑOS-SIN VARIEDAD Secano Sup. Dec. Adm.:18,43 Sup. Censo Bruta:18,25
-------	---

DETALLE DE SUPERFICIE DE FORMACIÓN ADEHESADA EN EL CENSO DE DEHESAS

<u>REF.</u>	<u>REFERENCIA SIGPAC</u>	<u>SUP. BRUTA (ha)</u>	<u>CAP (%)</u>	<u>SUP. NETA (ha)</u>
160000026333681	29-084-037-00002-0001	0,27	100,00	0,27
160000026333682	29-084-037-00005-0002	0,01	100,00	0,01
160000026333683	29-084-037-00030-0007	0,12	100,00	0,12
160000026333684	29-084-037-00030-0009	5,67	55,00	3,12
160000026333685	29-084-037-00030-0005	0,02	100,00	0,02
160000026333686	29-084-037-00005-0003	0,87	100,00	0,87
160000026333687	29-084-037-00030-0010	1,23	100,00	1,23
160000026333688	29-084-037-00005-0001	9,01	45,00	4,06
160000026333689	29-084-037-00030-0006	18,25	45,00	8,21
160000026333691	29-084-037-00005-0001	2,09	55,00	1,15
160000026333692	29-084-037-00030-0006	13,07	55,00	7,19
160000026333693	29-084-037-00005-0001	0,08	75,00	0,06
160000026333695	29-084-037-00030-0006	5,56	85,00	4,73
160000026333696	29-084-037-00029-0003	3,64	100,00	3,64
160000026333697	29-084-037-00005-0005	3,36	45,00	1,51
160000026333698	29-084-037-00029-0002	0,04	55,00	0,02
160000026333699	29-084-037-00002-0003	0,15	45,00	0,07
160000026333700	29-084-037-00029-0003	0,01	100,00	0,01
160000026333701	29-084-037-00005-0001	16,37	35,00	5,73
160000026333702	29-084-037-00029-0003	3,64	100,00	3,64
TOTAL		83,46		45,66



RESUMEN CRITERIOS DE SELECCIÓN

10.1.3 Conservación y mejora de pastos en sistemas de dehesas. PUNTOS: 6,00

	PUNTOS	
Plan de Gestión Integral de Dehesas oficialmente aprobado	0,00	N
Porcentaje de superficie determinada en Red Natura 2000	0,00	0.0%
Tener suscrito o haber tenido suscrito convenio de colaboración con el proyecto LIFE+	0,00	N
Porcentaje de superficie determinada de la explotación bajo sistemas de producción integrada ganadera o producción ecológica	4,00	100.0%
Porcentaje de carga ganadera con especies rumiantes	0,00	0.0%
Porcentaje de carga ganadera con especies ovina	0,00	0.0%
Pendiente media de la explotación	2,00	8.37%

DETALLE CRITERIOS DE SELECCIÓN

10.1.3 Conservación y mejora de pastos en sistemas de dehesas. PUNTOS: 6,00

Plan de Gestión Integral de Dehesas oficialmente aprobado	PUNTOS:	0,00	N
Porcentaje de superficie determinada en Red Natura 2000	PUNTOS:	0,00	0.0%

REF.	REFERENCIA SIGPAC	CULTIVO	DESCRIPCIÓN CULTIVO	S/R	SUP. PROPUESTA (ha)	SUP. CUMPLE (ha)
160000026333693	29-084-037-00005-0001	62000	PASTOS PERMANENTES DE 5 O MAS AÑOS-SIN VARIEDAD	S	0,06	0,00
160000026333691	29-084-037-00005-0001	62000	PASTOS PERMANENTES DE 5 O MAS AÑOS-SIN VARIEDAD	S	1,15	0,00
160000026333688	29-084-037-00005-0001	62000	PASTOS PERMANENTES DE 5 O MAS AÑOS-SIN VARIEDAD	S	4,06	0,00
160000026333697	29-084-037-00005-0005	62000	PASTOS PERMANENTES DE 5 O MAS AÑOS-SIN VARIEDAD	S	1,51	0,00
160000026333696	29-084-037-00029-0003	62000	PASTOS PERMANENTES DE 5 O MAS AÑOS-SIN VARIEDAD	S	3,64	0,00
160000026333689	29-084-037-00030-0006	62000	PASTOS PERMANENTES DE 5 O MAS AÑOS-SIN VARIEDAD	S	8,21	0,00

Tener suscrito o haber tenido suscrito convenio de colaboración con el proyecto LIFE+	PUNTOS:	0,00	N
Porcentaje de superficie determinada de la explotación bajo sistemas de producción integrada ganadera o producción ecológica	PUNTOS:	4,00	100.0%

REF.	REFERENCIA SIGPAC	CULTIVO	DESCRIPCIÓN CULTIVO	S/R	SUP. PROPUESTA (ha)	SUP. CUMPLE (ha)
160000026333688	29-084-037-00005-0001	62000	PASTOS PERMANENTES DE 5 O MAS AÑOS-SIN VARIEDAD	S	4,06	4,06
160000026333691	29-084-037-00005-0001	62000	PASTOS PERMANENTES DE 5 O MAS AÑOS-SIN VARIEDAD	S	1,15	1,15
160000026333693	29-084-037-00005-0001	62000	PASTOS PERMANENTES DE 5 O MAS AÑOS-SIN VARIEDAD	S	0,06	0,06
160000026333697	29-084-037-00005-0005	62000	PASTOS PERMANENTES DE 5 O MAS AÑOS-SIN VARIEDAD	S	1,51	1,51
160000026333696	29-084-037-00029-0003	62000	PASTOS PERMANENTES DE 5 O MAS AÑOS-SIN VARIEDAD	S	3,64	3,64
160000026333689	29-084-037-00030-0006	62000	PASTOS PERMANENTES DE 5 O MAS AÑOS-SIN VARIEDAD	S	8,21	8,21

Porcentaje de carga ganadera con especies rumiantes	PUNTOS:	0,00	0.0%
Porcentaje de carga ganadera con especies ovina	PUNTOS:	0,00	0.0%
Pendiente media de la explotación	PUNTOS:	2,00	8.37%

REF.	REFERENCIA SIGPAC	CULTIVO	DESCRIPCIÓN CULTIVO	S/R	PENDIENTE MEDIA (%)	SUP. PROPUESTA (ha)
160000026333688	29-084-037-00005-0001	62000	PASTOS PERMANENTES DE 5 O MAS AÑOS-SIN VARIEDAD	S	10,09	4,06
160000026333691	29-084-037-00005-0001	62000	PASTOS PERMANENTES DE 5 O MAS AÑOS-SIN VARIEDAD	S	10,09	1,15

REF.	REFERENCIA SIGPAC	CULTIVO	DESCRIPCIÓN CULTIVO	S/R	PENDIENTE		SUP.
					MEDIA (%)	PROPUESTA	
						(ha)	
160000026333693	29-084-037-00005-0001	62000	PASTOS PERMANENTES DE 5 O MAS AÑOS-SIN VARIEDAD	S	10,09	0,06	
1600000026333697	29-084-037-00005-0005	62000	PASTOS PERMANENTES DE 5 O MAS AÑOS-SIN VARIEDAD	S	10,77	1,51	
1600000026333696	29-084-037-00029-0003	62000	PASTOS PERMANENTES DE 5 O MAS AÑOS-SIN VARIEDAD	S	3,40	3,64	
1600000026333689	29-084-037-00030-0006	62000	PASTOS PERMANENTES DE 5 O MAS AÑOS-SIN VARIEDAD	S	9,03	8,21	



<u>APELLIDOS Y NOMBRE / RAZÓN SOCIAL</u>	<u>NIF</u>	<u>EXPEDIENTE</u>	<u>PROPUESTA</u>
BERNALDEZ TORRES MARIA SOLEDAD	08768687Y	7020583	ADMITIDO
<u>SOLICITA ACTUACIÓN 1</u>	<u>SOLICITA ACTUACIÓN 2</u>	<u>PROPUESTA ACTUACIÓN 2</u>	<u>SOLICITA ACTUACIÓN 3</u>
NO	SI	ADMITIDO	NO

DETALLE DE ACTUACIÓN 2**IMPORTES POR ANUALIDAD**

	<u>SUPERFICIE PROPUESTA</u>	<u>SUPERFICIE SUBVENCIONABLE</u>	<u>2016</u>	<u>2017</u>	<u>2018</u>	<u>2019</u>	<u>2020</u>
IMPORTE MÁXIMO	23,70	15,43	1.464,46 €	1.464,46 €	1.464,46 €	1.464,46 €	1.464,46 €
IMPORTE MEDIO DE TRANSFERENCIA (€/ha)			61,79 €	61,79 €	61,79 €	61,79 €	61,79 €

RECINTOS PROPUESTOS

<u>REF.</u>	<u>REFERENCIA SIGPAC</u>	<u>CULTIVO</u>	<u>DESCRIPCIÓN CULTIVO</u>	<u>S/R</u>	<u>PEND. MEDIA (%)</u>	<u>SUP. DEC. (ha)</u>	<u>SUP. BRUTA (ha)</u>	<u>CAP (%)</u>	<u>SUP. NETA (ha)</u>	<u>SUP. DEC. ADMIN. (ha)</u>	<u>SUP. CAMPO (ha)</u>	<u>SUP. CALC. (ha)</u>
1600000026058351	29-084-010-00035-0003	63000	PASTOS DE MENOS DE 5 AÑOS-SIN VARIEDAD	S	8,07	0,00	23,70	100,00	23,70	23,70		23,70

INCIDENCIAS**INCIDENCIA DESCRIPCIÓN**

80864	Superficie máxima determinada superior al 50% de la superficie de formación adehesada total de la dehesa Ref: Recinto:---- Cultivo: - Sup. Resulta:23,7 Sup. Formación Adehesada Total:30,86
80866	La superficie que figura en la capa de formación adehesada para el recinto, es inferior a la superficie por la que se solicita la ayuda para el recinto Ref:1600000026058351 Recinto:29-084-010-00035-003 Cultivo:63000 PASTOS DE MENOS DE 5 AÑOS-SIN VARIEDAD Secano Sup. Dec. Adm.:23,73 Sup. Censo Bruta:23,7

DETALLE DE SUPERFICIE DE FORMACIÓN ADEHESADA EN EL CENSO DE DEHESAS

<u>REF.</u>	<u>REFERENCIA SIGPAC</u>	<u>SUP. BRUTA (ha)</u>	<u>CAP (%)</u>	<u>SUP. NETA (ha)</u>
1600000026058323	29-084-010-00035-0007	3,35	0,00	0,00
1600000026058325	29-084-010-00035-0007	7,99	55,00	4,39
1600000026058329	29-084-010-00035-0006	0,11	100,00	0,11
1600000026058330	29-084-011-00136-0004	0,20	100,00	0,20
1600000026058331	29-084-011-00136-0002	0,16	100,00	0,16
1600000026058333	29-084-010-00035-0008	0,07	65,00	0,05
1600000026058337	29-084-011-00136-0005	2,25	100,00	2,25
1600000026058351	29-084-010-00035-0003	23,70	100,00	23,70
TOTAL		37,83		30,86

RESUMEN CRITERIOS DE SELECCIÓN**10.1.3 Conservación y mejora de pastos en sistemas de dehesas.****PUNTOS: 12,00**

	<u>PUNTOS</u>	
Plan de Gestión Integral de Dehesas oficialmente aprobado	0,00	N
Porcentaje de superficie determinada en Red Natura 2000	4,00	100.0%
Tener suscrito o haber tenido suscrito convenio de colaboración con el proyecto LIFE+	0,00	N
Porcentaje de superficie determinada de la explotación bajo sistemas de producción integrada ganadera o producción ecológica	4,00	100.0%
Porcentaje de carga ganadera con especies rumiantes	2,00	95.72%
Porcentaje de carga ganadera con especies ovina	0,00	0.0%
Pendiente media de la explotación	2,00	8.07%



DETALLE CRITERIOS DE SELECCIÓN**10.1.3 Conservación y mejora de pastos en sistemas de dehesas.****PUNTOS:** 12,00**Plan de Gestión Integral de Dehesas oficialmente aprobado****PUNTOS:** 0,00 N**Porcentaje de superficie determinada en Red Natura 2000****PUNTOS:** 4,00 100.0%

<u>REF.</u>	<u>REFERENCIA SIGPAC</u>	<u>CULTIVO</u>	<u>DESCRIPCIÓN CULTIVO</u>	<u>S/R</u>	<u>SUP. PROPUESTA (ha)</u>	<u>SUP. CUMPLE (ha)</u>
160000026058351	29-084-010-00035-0003	63000	PASTOS DE MENOS DE 5 AÑOS-SIN VARIEDAD	S	23,70	23,70

Tener suscrito o haber tenido suscrito convenio de colaboración con el proyecto LIFE+**PUNTOS:** 0,00 N**Porcentaje de superficie determinada de la explotación bajo sistemas de producción integrada ganadera o producción ecológica****PUNTOS:** 4,00 100.0%

<u>REF.</u>	<u>REFERENCIA SIGPAC</u>	<u>CULTIVO</u>	<u>DESCRIPCIÓN CULTIVO</u>	<u>S/R</u>	<u>SUP. PROPUESTA (ha)</u>	<u>SUP. CUMPLE (ha)</u>
160000026058351	29-084-010-00035-0003	63000	PASTOS DE MENOS DE 5 AÑOS-SIN VARIEDAD	S	23,70	23,70

Porcentaje de carga ganadera con especies rumiantes**PUNTOS:** 2,00 95.72%

<u>EXPLOTACIÓN</u>	<u>ESPECIE</u>	<u>RUMIANTE</u>	<u>UGMs</u>
ES290060000072	CAPRINA	SI	2.31
ES290840000397	BOVINA	SI	34.09
ES290840000397	CAPRINA	SI	6.18
ES290840000397	PORCINO	NO	1.91

Porcentaje de carga ganadera con especies ovina**PUNTOS:** 0,00 0.0%

<u>EXPLOTACIÓN</u>	<u>ESPECIE</u>	<u>OVINA</u>	<u>UGMs</u>
ES290060000072	CAPRINA	NO	2.31
ES290840000397	BOVINA	NO	34.09
ES290840000397	CAPRINA	NO	6.18
ES290840000397	PORCINO	NO	1.91

Pendiente media de la explotación**PUNTOS:** 2,00 8.07%

<u>REF.</u>	<u>REFERENCIA SIGPAC</u>	<u>CULTIVO</u>	<u>DESCRIPCIÓN CULTIVO</u>	<u>S/R</u>	<u>PENDIENTE MEDIA (%)</u>	<u>SUP. PROPUESTA (ha)</u>
160000026058351	29-084-010-00035-0003	63000	PASTOS DE MENOS DE 5 AÑOS-SIN VARIEDAD	S	8,07	23,70



<u>APELLIDOS Y NOMBRE / RAZÓN SOCIAL</u>	<u>NIF</u>	<u>EXPEDIENTE</u>	<u>PROPUESTA</u>
CARMOL SDAD CIVIL	J18608331	7018948	ADMITIDO
<u>SOLICITA ACTUACIÓN 1</u>	<u>SOLICITA ACTUACIÓN 2</u>	<u>SOLICITA ACTUACIÓN 3</u>	<u>PROPUESTA ACTUACIÓN 3</u>
NO	NO	SI	ADMITIDO

DETALLE DE ACTUACIÓN 3**IMPORTES POR ANUALIDAD**

	<u>SUPERFICIE PROPUESTA</u>	<u>SUPERFICIE SUBVENCIONABLE</u>	2016	2017	2018	2019	2020
IMPORTE MÁXIMO	10,32	10,32	442,11 €	442,11 €	442,11 €	442,11 €	442,11 €
IMPORTE MEDIO DE TRANSFERENCIA (€/ha)			42,84 €	42,84 €	42,84 €	42,84 €	42,84 €

RECINTOS PROPUESTOS

<u>REF.</u>	<u>REFERENCIA SIGPAC</u>	<u>CULTIVO</u>	<u>DESCRIPCIÓN CULTIVO</u>	<u>S/R</u>	<u>PEND. MEDIA (%)</u>	<u>SUP. DEC. (ha)</u>	<u>SUP. BRUTA (ha)</u>	<u>CAP (%)</u>	<u>SUP. NETA (ha)</u>	<u>SUP. DEC. ADMIN. (ha)</u>	<u>SUP. CAMPO (ha)</u>	<u>SUP. CALC. (ha)</u>
1600000026328030	29-084-010-00043-0002	62000	PASTOS PERMANENTES DE 5 O MAS AÑOS-SIN VARIEDAD	S	26,79	10,32	15,87	65,00	10,32	10,32		10,32

DETALLE DE SUPERFICIE DE FORMACIÓN ADEHESADA EN EL CENSO DE DEHESAS

<u>REF.</u>	<u>REFERENCIA SIGPAC</u>	<u>SUP. BRUTA (ha)</u>	<u>CAP (%)</u>	<u>SUP. NETA (ha)</u>
1600000026328030	29-084-010-00043-0002	15,87	65,00	10,32
1600000026328035	29-084-010-00043-0002	0,13	85,00	0,11
1600000026328039	29-084-010-00043-0002	1,59	85,00	1,35
1600000026328042	29-084-010-00043-0002	0,01	85,00	0,01
1600000026328045	29-084-010-00043-0002	0,01	85,00	0,00
1600000026328046	29-084-010-00043-0002	0,01	85,00	0,01
1600000026328047	29-084-010-00043-0002	70,83	75,00	53,12
1600000026328050	29-084-010-00043-0002	0,01	45,00	0,00
1600000026328062	29-084-010-00166-0003	3,08	55,00	1,69
1600000026328063	29-084-010-00166-0003	0,48	85,00	0,41
1600000026328064	29-084-010-00043-0002	11,72	45,00	5,27
1600000026328065	29-084-010-00043-0002	0,01	35,00	0,00
1600000026328067	29-084-010-00043-0002	0,86	75,00	0,65
1600000026328069	29-084-010-00166-0003	22,96	45,00	10,33
1600000026328070	29-084-010-00166-0003	0,85	25,00	0,21
1600000026328071	29-084-010-00043-0002	1,06	0,00	0,00
1600000026328072	29-084-010-00166-0003	24,54	65,00	15,95
TOTAL		154,02		99,43

RESUMEN CRITERIOS DE SELECCIÓN**10.1.3 Conservación y mejora de pastos en sistemas de dehesas.****PUNTOS: 14,00**

	PUNTOS	
Plan de Gestión Integral de Dehesas oficialmente aprobado	0,00	N
Porcentaje de superficie determinada en Red Natura 2000	4,00	100.0%
Tener suscrito o haber tenido suscrito convenio de colaboración con el proyecto LIFE+	0,00	N
Porcentaje de superficie determinada de la explotación bajo sistemas de producción integrada ganadera o producción ecológica	4,00	100.0%
Porcentaje de carga ganadera con especies rumiantes	3,00	100.0%
Porcentaje de carga ganadera con especies ovina	0,00	0.0%
Pendiente media de la explotación	3,00	26.79%



DETALLE CRITERIOS DE SELECCIÓN**10.1.3 Conservación y mejora de pastos en sistemas de dehesas.****PUNTOS:** 14,00**Plan de Gestión Integral de Dehesas oficialmente aprobado****PUNTOS:** 0,00 N**Porcentaje de superficie determinada en Red Natura 2000****PUNTOS:** 4,00 100.0%

<u>REF.</u>	<u>REFERENCIA SIGPAC</u>	<u>CULTIVO</u>	<u>DESCRIPCIÓN CULTIVO</u>	<u>S/R</u>	<u>SUP. PROPUESTA (ha)</u>	<u>SUP. CUMPLE (ha)</u>
1600000026328030	29-084-010-00043-0002	62000	PASTOS PERMANENTES DE 5 O MAS AÑOS-SIN VARIEDAD	S	10,32	10,32

Tener suscrito o haber tenido suscrito convenio de colaboración con el proyecto LIFE+**PUNTOS:** 0,00 N**Porcentaje de superficie determinada de la explotación bajo sistemas de producción integrada ganadera o producción ecológica****PUNTOS:** 4,00 100.0%

<u>REF.</u>	<u>REFERENCIA SIGPAC</u>	<u>CULTIVO</u>	<u>DESCRIPCIÓN CULTIVO</u>	<u>S/R</u>	<u>SUP. PROPUESTA (ha)</u>	<u>SUP. CUMPLE (ha)</u>
1600000026328030	29-084-010-00043-0002	62000	PASTOS PERMANENTES DE 5 O MAS AÑOS-SIN VARIEDAD	S	10,32	10,32

Porcentaje de carga ganadera con especies rumiantes**PUNTOS:** 3,00 100.0%

<u>EXPLOTACIÓN</u>	<u>ESPECIE</u>	<u>RUMIANTE</u>	<u>UGMs</u>
ES290840000805	BOVINA	SI	90.66

Porcentaje de carga ganadera con especies ovina**PUNTOS:** 0,00 0.0%

<u>EXPLOTACIÓN</u>	<u>ESPECIE</u>	<u>OVINA</u>	<u>UGMs</u>
ES290840000805	BOVINA	NO	90.66

Pendiente media de la explotación**PUNTOS:** 3,00 26.79%

<u>REF.</u>	<u>REFERENCIA SIGPAC</u>	<u>CULTIVO</u>	<u>DESCRIPCIÓN CULTIVO</u>	<u>S/R</u>	<u>PENDIENTE MEDIA (%)</u>	<u>SUP. PROPUESTA (ha)</u>
1600000026328030	29-084-010-00043-0002	62000	PASTOS PERMANENTES DE 5 O MAS AÑOS-SIN VARIEDAD	S	26,79	10,32



<u>APELLIDOS Y NOMBRE / RAZÓN SOCIAL</u>	<u>NIF</u>	<u>EXPEDIENTE</u>	<u>PROPUESTA</u>
EXCMO. AYTO. DE RONDA	P2908400A	7020349	ADMITIDO
<u>SOLICITA ACTUACIÓN 1</u>	<u>SOLICITA ACTUACIÓN 2</u>	<u>SOLICITA ACTUACIÓN 3</u>	<u>PROPUESTA ACTUACIÓN 3</u>
NO	NO	SI	ADMITIDO

DETALLE DE ACTUACIÓN 3**IMPORTES POR ANUALIDAD**

	<u>SUPERFICIE PROPUESTA</u>	<u>SUPERFICIE SUBVENCIONABLE</u>	<u>2016</u>	<u>2017</u>	<u>2018</u>	<u>2019</u>	<u>2020</u>
IMPORTE MÁXIMO	28,87	28,87	1.236,79 €	1.236,79 €	1.236,79 €	1.236,79 €	1.236,79 €
IMPORTE MEDIO DE TRANSFERENCIA (€/ha)			42,84 €	42,84 €	42,84 €	42,84 €	42,84 €

RECINTOS PROPUESTOS

<u>REF.</u>	<u>REFERENCIA SIGPAC</u>	<u>CULTIVO</u>	<u>DESCRIPCIÓN CULTIVO</u>	<u>S/R</u>	<u>PEND. MEDIA (%)</u>	<u>SUP. DEC. (ha)</u>	<u>SUP. BRUTA (ha)</u>	<u>CAP (%)</u>	<u>SUP. NETA (ha)</u>	<u>SUP. DEC. ADMIN. (ha)</u>	<u>SUP. CAMPO (ha)</u>	<u>SUP. CALC. (ha)</u>
160000026100961	29-046-002-00028-0001	62000	PASTOS PERMANENTES DE 5 O MAS AÑOS-SIN VARIEDAD	S	19,62	19,83	0,00	65,00	0,00	0,00		0,00
160000026100966	29-046-002-00015-0001	62000	PASTOS PERMANENTES DE 5 O MAS AÑOS-SIN VARIEDAD	S	23,52	0,73	1,12	65,00	0,73	0,73		0,73
160000026100967	29-046-001-00026-0001	62000	PASTOS PERMANENTES DE 5 O MAS AÑOS-SIN VARIEDAD	S	25,53	16,05	24,69	65,00	16,05	16,05		16,05
160000026100968	29-046-002-00015-0001	62000	PASTOS PERMANENTES DE 5 O MAS AÑOS-SIN VARIEDAD	S	23,52	1,19	1,83	65,00	1,19	1,19		1,19
160000026100969	29-046-002-00015-0001	62000	PASTOS PERMANENTES DE 5 O MAS AÑOS-SIN VARIEDAD	S	23,52	1,38	2,12	65,00	1,38	1,38		1,38
160000026100970	29-046-002-00015-0001	62000	PASTOS PERMANENTES DE 5 O MAS AÑOS-SIN VARIEDAD	S	23,52	3,20	4,93	65,00	3,20	3,20		3,20
160000026100971	29-046-002-00015-0001	62000	PASTOS PERMANENTES DE 5 O MAS AÑOS-SIN VARIEDAD	S	23,52	0,25	0,00	65,00	0,00	0,00		0,00
160000026100972	29-046-002-00015-0001	62000	PASTOS PERMANENTES DE 5 O MAS AÑOS-SIN VARIEDAD	S	23,52	1,53	2,35	65,00	1,53	1,53		1,53
160000026101008	29-046-002-00024-0002	62000	PASTOS PERMANENTES DE 5 O MAS AÑOS-SIN VARIEDAD	S	15,74	3,81	3,75	100,00	3,75	3,75		3,75
160000026101012	29-046-002-00015-0002	62000	PASTOS PERMANENTES DE 5 O MAS AÑOS-SIN VARIEDAD	S	19,82	1,04	1,04	100,00	1,04	1,04		1,04

INCIDENCIAS**INCIDENCIA DESCRIPCIÓN**

80866	La superficie que figura en la capa de formación adhesionada para el recinto, es inferior a la superficie por la que se solicita la ayuda para el recinto Ref:160000026100961 Recinto:29-046-002-00028-001 Cultivo:62000 PASTOS PERMANENTES DE 5 O MAS AÑOS-SIN VARIEDAD Secano Sup. Dec. Adm.:30,51 Sup. Censo Bruta:0 Ref:160000026100971 Recinto:29-046-002-00015-001 Cultivo:62000 PASTOS PERMANENTES DE 5 O MAS AÑOS-SIN VARIEDAD Secano Sup. Dec. Adm.:0,38 Sup. Censo Bruta:0 Ref:160000026101008 Recinto:29-046-002-00024-002 Cultivo:62000 PASTOS PERMANENTES DE 5 O MAS AÑOS-SIN VARIEDAD Secano Sup. Dec. Adm.:3,81 Sup. Censo Bruta:3,75
-------	---



DETALLE DE SUPERFICIE DE FORMACIÓN ADEHESADA EN EL CENSO DE DEHESAS

REF.	REFERENCIA SIGPAC	SUP. BRUTA (ha)	CAP (%)	SUP. NETA (ha)
160000026100958	29-046-002-60003-0002	4,02	45,00	1,81
160000026100959	29-046-002-00029-0002	24,10	55,00	13,26
160000026100962	29-046-002-00028-0001	6,73	65,00	4,38
160000026100966	29-046-002-00015-0001	1,12	65,00	0,73
160000026100967	29-046-001-00026-0001	24,69	65,00	16,05
160000026100968	29-046-002-00015-0001	1,83	65,00	1,19
160000026100969	29-046-002-00015-0001	2,12	65,00	1,38
160000026100970	29-046-002-00015-0001	4,93	65,00	3,20
160000026100972	29-046-002-00015-0001	2,35	65,00	1,53
160000026100973	29-046-002-00015-0001	17,84	65,00	11,60
160000026100974	29-046-002-00024-0001	0,11	35,00	0,04
160000026100977	29-046-002-00019-0001	1,04	35,00	0,36
160000026100978	29-046-002-00004-0001	1,36	45,00	0,61
160000026100979	29-046-002-00016-0002	9,50	45,00	4,27
160000026100981	29-046-002-00008-0004	3,52	85,00	2,99
160000026100982	29-046-002-00028-0001	1,60	65,00	1,04
160000026100985	29-046-002-00008-0001	23,79	45,00	10,71
160000026100986	29-046-001-00026-0010	0,82	0,00	0,00
160000026100989	29-046-002-00022-0001	19,11	45,00	8,60
160000026100999	29-046-002-00044-0001	2,52	65,00	1,64
160000026101001	29-046-002-60007-0002	0,49	55,00	0,27
160000026101002	29-046-002-00015-0003	3,05	100,00	3,05
160000026101005	29-046-002-00015-0002	9,93	100,00	9,93
160000026101007	29-046-001-00026-0001	59,40	65,00	38,61
160000026101008	29-046-002-00024-0002	3,75	100,00	3,75
160000026101010	29-046-002-00020-0001	45,82	45,00	20,62
160000026101011	29-046-002-00021-0001	15,60	45,00	7,02
160000026101012	29-046-002-00015-0002	1,04	100,00	1,04
160000026101014	29-046-002-00024-0002	7,21	100,00	7,21
160000026101016	11-021-024-60001-0001	0,44	65,00	0,29
TOTAL		299,83		177,18

RESUMEN CRITERIOS DE SELECCIÓN**10.1.3 Conservación y mejora de pastos en sistemas de dehesas.****PUNTOS: 13,00**

	PUNTOS	
Plan de Gestión Integral de Dehesas oficialmente aprobado	0,00	N
Porcentaje de superficie determinada en Red Natura 2000	4,00	100.0%
Tener suscrito o haber tenido suscrito convenio de colaboración con el proyecto LIFE+	0,00	N
Porcentaje de superficie determinada de la explotación bajo sistemas de producción integrada ganadera o producción ecológica	4,00	100.0%
Porcentaje de carga ganadera con especies rumiantes	2,00	86.81%
Porcentaje de carga ganadera con especies ovina	0,00	0.0%
Pendiente media de la explotación	3,00	23.49%

DETALLE CRITERIOS DE SELECCIÓN**10.1.3 Conservación y mejora de pastos en sistemas de dehesas.****PUNTOS: 13,00**

REF.	REFERENCIA SIGPAC	CULTIVO	DESCRIPCIÓN CULTIVO	S/R	SUP. PROPUESTA (ha)	SUP. CUMPLE (ha)
160000026100967	29-046-001-00026-0001	62000	PASTOS PERMANENTES DE 5 O MAS AÑOS-SIN VARIEDAD	S	16,05	16,05
160000026100971	29-046-002-00015-0001	62000	PASTOS PERMANENTES DE 5 O MAS AÑOS-SIN	S	0,00	0,00

REF.	REFERENCIA SIGPAC	CULTIVO	DESCRIPCIÓN CULTIVO	S/R	SUP. PROPUESTA (ha)	SUP. CUMPLE (ha)
160000026100966	29-046-002-00015-0001	62000	VARIEDAD PASTOS PERMANENTES DE 5 O MAS AÑOS-SIN VARIEDAD	S	0,73	0,73
160000026100969	29-046-002-00015-0001	62000	PASTOS PERMANENTES DE 5 O MAS AÑOS-SIN VARIEDAD	S	1,38	1,38
160000026100968	29-046-002-00015-0001	62000	PASTOS PERMANENTES DE 5 O MAS AÑOS-SIN VARIEDAD	S	1,19	1,19
160000026100970	29-046-002-00015-0001	62000	PASTOS PERMANENTES DE 5 O MAS AÑOS-SIN VARIEDAD	S	3,20	3,20
160000026100972	29-046-002-00015-0001	62000	PASTOS PERMANENTES DE 5 O MAS AÑOS-SIN VARIEDAD	S	1,53	1,53
160000026101012	29-046-002-00015-0002	62000	PASTOS PERMANENTES DE 5 O MAS AÑOS-SIN VARIEDAD	S	1,04	1,04
160000026101008	29-046-002-00024-0002	62000	PASTOS PERMANENTES DE 5 O MAS AÑOS-SIN VARIEDAD	S	3,75	3,75
160000026100961	29-046-002-00028-0001	62000	PASTOS PERMANENTES DE 5 O MAS AÑOS-SIN VARIEDAD	S	0,00	0,00

Tener suscrito o haber tenido suscrito convenio de colaboración con el proyecto LIFE+ PUNTOS: 0,00 N

Porcentaje de superficie determinada de la explotación bajo sistemas de producción integrada ganadera o producción ecológica PUNTOS: 4,00 100.0%

REF.	REFERENCIA SIGPAC	CULTIVO	DESCRIPCIÓN CULTIVO	S/R	SUP. PROPUESTA (ha)	SUP. CUMPLE (ha)
160000026100967	29-046-001-00026-0001	62000	PASTOS PERMANENTES DE 5 O MAS AÑOS-SIN VARIEDAD	S	16,05	16,05
160000026100966	29-046-002-00015-0001	62000	PASTOS PERMANENTES DE 5 O MAS AÑOS-SIN VARIEDAD	S	0,73	0,73
160000026100968	29-046-002-00015-0001	62000	PASTOS PERMANENTES DE 5 O MAS AÑOS-SIN VARIEDAD	S	1,19	1,19
160000026100969	29-046-002-00015-0001	62000	PASTOS PERMANENTES DE 5 O MAS AÑOS-SIN VARIEDAD	S	1,38	1,38
160000026100972	29-046-002-00015-0001	62000	PASTOS PERMANENTES DE 5 O MAS AÑOS-SIN VARIEDAD	S	1,53	1,53
160000026100970	29-046-002-00015-0001	62000	PASTOS PERMANENTES DE 5 O MAS AÑOS-SIN VARIEDAD	S	3,20	3,20
160000026100971	29-046-002-00015-0001	62000	PASTOS PERMANENTES DE 5 O MAS AÑOS-SIN VARIEDAD	S	0,00	0,00
160000026101012	29-046-002-00015-0002	62000	PASTOS PERMANENTES DE 5 O MAS AÑOS-SIN VARIEDAD	S	1,04	1,04
160000026101008	29-046-002-00024-0002	62000	PASTOS PERMANENTES DE 5 O MAS AÑOS-SIN VARIEDAD	S	3,75	3,75
160000026100961	29-046-002-00028-0001	62000	PASTOS PERMANENTES DE 5 O MAS AÑOS-SIN VARIEDAD	S	0,00	0,00

Porcentaje de carga ganadera con especies rumiantes PUNTOS: 2,00 86.81%

EXPLOTACIÓN	ESPECIE	RUMIANTE	UGMs
ES290460000027	BOVINA	SI	51.14
ES290460000197	BOVINA	SI	5.26
ES290460000239	BOVINA	NO	19.59
ES290460000260	BOVINA	SI	6.74
ES290460000262	BOVINA	SI	65.83

Porcentaje de carga ganadera con especies ovina PUNTOS: 0,00 0.0%

EXPLOTACIÓN	ESPECIE	OVINA	UGMs
ES290460000027	BOVINA	NO	51.14
ES290460000197	BOVINA	NO	5.26
ES290460000239	BOVINA	NO	19.59
ES290460000260	BOVINA	NO	6.74
ES290460000262	BOVINA	NO	65.83

Pendiente media de la explotación PUNTOS: 3,00 23.49%

REF.	REFERENCIA SIGPAC	CULTIVO	DESCRIPCIÓN CULTIVO	S/R	PENDIENTE		SUP.
					MEDIA (%)	PROPUESTA (ha)	
160000026100967	29-046-001-00026-0001	62000	PASTOS PERMANENTES DE 5 O MAS AÑOS-SIN VARIEDAD	S	25,53		16,05
160000026100970	29-046-002-00015-0001	62000	PASTOS PERMANENTES DE 5 O MAS AÑOS-SIN VARIEDAD	S	23,52		3,20
160000026100972	29-046-002-00015-0001	62000	PASTOS PERMANENTES DE 5 O MAS AÑOS-SIN VARIEDAD	S	23,52		1,53
160000026100971	29-046-002-00015-0001	62000	PASTOS PERMANENTES DE 5 O MAS AÑOS-SIN VARIEDAD	S	23,52		0,00
160000026100969	29-046-002-00015-0001	62000	PASTOS PERMANENTES DE 5 O MAS AÑOS-SIN VARIEDAD	S	23,52		1,38
160000026100968	29-046-002-00015-0001	62000	PASTOS PERMANENTES DE 5 O MAS AÑOS-SIN VARIEDAD	S	23,52		1,19
160000026100966	29-046-002-00015-0001	62000	PASTOS PERMANENTES DE 5 O MAS AÑOS-SIN VARIEDAD	S	23,52		0,73
160000026101012	29-046-002-00015-0002	62000	PASTOS PERMANENTES DE 5 O MAS AÑOS-SIN VARIEDAD	S	19,82		1,04
160000026101008	29-046-002-00024-0002	62000	PASTOS PERMANENTES DE 5 O MAS AÑOS-SIN VARIEDAD	S	15,74		3,75
160000026100961	29-046-002-00028-0001	62000	PASTOS PERMANENTES DE 5 O MAS AÑOS-SIN VARIEDAD	S	19,62		0,00



<u>APELLIDOS Y NOMBRE / RAZÓN SOCIAL</u>	<u>NIF</u>	<u>EXPEDIENTE</u>	<u>PROPUESTA</u>
GANADERIA DONOSO,S.L.	B92016435	7016877	ADMITIDO
<u>SOLICITA ACTUACIÓN 1</u>	<u>SOLICITA ACTUACIÓN 2</u>	<u>SOLICITA ACTUACIÓN 3</u>	<u>PROPUESTA ACTUACIÓN 3</u>
NO	NO	SI	ADMITIDO

DETALLE DE ACTUACIÓN 3

IMPORTES POR ANUALIDAD

	<u>SUPERFICIE PROPUESTA</u>	<u>SUPERFICIE SUBVENCIONABLE</u>	<u>2016</u>	<u>2017</u>	<u>2018</u>	<u>2019</u>	<u>2020</u>
IMPORTE MÁXIMO	5,76	2,89	123,81 €	123,81 €	123,81 €	123,81 €	123,81 €
IMPORTE MEDIO DE TRANSFERENCIA (€/ha)			21,49 €	21,49 €	21,49 €	21,49 €	21,49 €

RECINTOS PROPUESTOS

<u>REF.</u>	<u>REFERENCIA SIGPAC</u>	<u>CULTIVO</u>	<u>DESCRIPCIÓN CULTIVO</u>	<u>S/R</u>	<u>PEND. MEDIA (%)</u>	<u>SUP. DEC. (ha)</u>	<u>SUP. BRUTA (ha)</u>	<u>CAP (%)</u>	<u>SUP. NETA (ha)</u>	<u>SUP. DEC. ADMIN. (ha)</u>	<u>SUP. CAMPO (ha)</u>	<u>SUP. CALC. (ha)</u>
1600000010188860	29-015-126-00018-0004	62000	PASTOS PERMANENTES DE 5 O MAS AÑOS-SIN VARIEDAD	S	24,86	12,07	16,45	35,00	5,76	5,76		5,76

INCIDENCIAS

INCIDENCIA DESCRIPCIÓN

80864	Superficie máxima determinada superior al 50% de la superficie de formación adehesada total de la dehesa Ref: Recinto:---- Cultivo: - Sup. Resuelta:5,76 Sup. Formación Adehesada Total:5,77
80866	La superficie que figura en la capa de formación adehesada para el recinto, es inferior a la superficie por la que se solicita la ayuda para el recinto Ref:1600000010188860 Recinto:29-015-126-00018-004 Cultivo:62000 PASTOS PERMANENTES DE 5 O MAS AÑOS-SIN VARIEDAD Secano Sup. Dec. Adm.:34,48 Sup. Censo Bruta:16,45

DETALLE DE SUPERFICIE DE FORMACIÓN ADEHESADA EN EL CENSO DE DEHESAS

<u>REF.</u>	<u>REFERENCIA SIGPAC</u>	<u>SUP. BRUTA (ha)</u>	<u>CAP (%)</u>	<u>SUP. NETA (ha)</u>
1600000006129607	29-015-126-00018-0007	0,01	100,00	0,01
1600000010188860	29-015-126-00018-0004	16,45	35,00	5,76
TOTAL		16,46		5,77

RESUMEN CRITERIOS DE SELECCIÓN

10.1.3 Conservación y mejora de pastos en sistemas de dehesas.

PUNTOS: 10,00

	<u>PUNTOS</u>	
Plan de Gestión Integral de Dehesas oficialmente aprobado	0,00	N
Porcentaje de superficie determinada en Red Natura 2000	4,00	100.0%
Tener suscrito o haber tenido suscrito convenio de colaboración con el proyecto LIFE+	0,00	N
Porcentaje de superficie determinada de la explotación bajo sistemas de producción integrada ganadera o producción ecológica	0,00	0.0%
Porcentaje de carga ganadera con especies rumiantes	3,00	100.0%
Porcentaje de carga ganadera con especies ovina	0,00	0.0%
Pendiente media de la explotación	3,00	24.86%



DETALLE CRITERIOS DE SELECCIÓN**10.1.3 Conservación y mejora de pastos en sistemas de dehesas.****PUNTOS:** 10,00**Plan de Gestión Integral de Dehesas oficialmente aprobado****PUNTOS:** 0,00 N**Porcentaje de superficie determinada en Red Natura 2000****PUNTOS:** 4,00 100.0%

<u>REF.</u>	<u>REFERENCIA SIGPAC</u>	<u>CULTIVO</u>	<u>DESCRIPCIÓN CULTIVO</u>	<u>S/R</u>	<u>SUP. PROPUESTA (ha)</u>	<u>SUP. CUMPLE (ha)</u>
1600000010188860	29-015-126-00018-0004	62000	PASTOS PERMANENTES DE 5 O MAS AÑOS-SIN VARIEDAD	S	5,76	5,76

Tener suscrito o haber tenido suscrito convenio de colaboración con el proyecto LIFE+**PUNTOS:** 0,00 N**Porcentaje de superficie determinada de la explotación bajo sistemas de producción integrada ganadera o producción ecológica****PUNTOS:** 0,00 0.0%

<u>REF.</u>	<u>REFERENCIA SIGPAC</u>	<u>CULTIVO</u>	<u>DESCRIPCIÓN CULTIVO</u>	<u>S/R</u>	<u>SUP. PROPUESTA (ha)</u>	<u>SUP. CUMPLE (ha)</u>
1600000010188860	29-015-126-00018-0004	62000	PASTOS PERMANENTES DE 5 O MAS AÑOS-SIN VARIEDAD	S	5,76	0,00

Porcentaje de carga ganadera con especies rumiantes**PUNTOS:** 3,00 100.0%

<u>EXPLOTACIÓN</u>	<u>ESPECIE</u>	<u>RUMIANTE</u>	<u>UGMs</u>
ES290150000479	BOVINA	SI	17.71
ES290150000479	CAPRINA	SI	17.24

Porcentaje de carga ganadera con especies ovina**PUNTOS:** 0,00 0.0%

<u>EXPLOTACIÓN</u>	<u>ESPECIE</u>	<u>OVINA</u>	<u>UGMs</u>
ES290150000479	BOVINA	NO	17.71
ES290150000479	CAPRINA	NO	17.24

Pendiente media de la explotación**PUNTOS:** 3,00 24.86%

<u>REF.</u>	<u>REFERENCIA SIGPAC</u>	<u>CULTIVO</u>	<u>DESCRIPCIÓN CULTIVO</u>	<u>S/R</u>	<u>PENDIENTE MEDIA (%)</u>	<u>SUP. PROPUESTA (ha)</u>
1600000010188860	29-015-126-00018-0004	62000	PASTOS PERMANENTES DE 5 O MAS AÑOS-SIN VARIEDAD	S	24,86	5,76



<u>APELLIDOS Y NOMBRE / RAZÓN SOCIAL</u>	<u>NIF</u>	<u>EXPEDIENTE</u>	<u>PROPUESTA</u>
LA PERDIZ HAZUELAS, S.L.	B29361136	7019251	ADMITIDO
<u>SOLICITA ACTUACIÓN 1</u>	<u>SOLICITA ACTUACIÓN 2</u>	<u>PROPUESTA ACTUACIÓN 2</u>	<u>SOLICITA ACTUACIÓN 3</u>
NO	SI	ADMITIDO	NO

DETALLE DE ACTUACIÓN 2**IMPORTES POR ANUALIDAD**

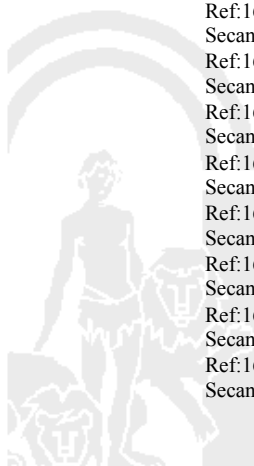
	<u>SUPERFICIE PROPUESTA</u>	<u>SUPERFICIE SUBVENCIONABLE</u>	<u>2016</u>	<u>2017</u>	<u>2018</u>	<u>2019</u>	<u>2020</u>
IMPORTE MÁXIMO	29,42	20,34	1.930,47 €	1.930,47 €	1.930,47 €	1.930,47 €	1.930,47 €
IMPORTE MEDIO DE TRANSFERENCIA (€/ha)			65,62 €	65,62 €	65,62 €	65,62 €	65,62 €

RECINTOS PROPUESTOS

<u>REF.</u>	<u>REFERENCIA SIGPAC</u>	<u>CULTIVO</u>	<u>DESCRIPCIÓN CULTIVO</u>	<u>S/R</u>	<u>PEND. MEDIA (%)</u>	<u>SUP. DEC. (ha)</u>	<u>SUP. BRUTA (ha)</u>	<u>CAP (%)</u>	<u>SUP. NETA (ha)</u>	<u>SUP. DEC. ADMIN. (ha)</u>	<u>SUP. CAMPO (ha)</u>	<u>SUP. CALC. (ha)</u>
160000026338471	29-017-042-00021-0001	62000	PASTOS PERMANENTES DE 5 O MAS AÑOS-SIN VARIEDAD	S	6,62	0,00	0,00	0,00	0,00	0,00	0,00	0,00
160000026338475	29-017-040-00003-0001	62000	PASTOS PERMANENTES DE 5 O MAS AÑOS-SIN VARIEDAD	S	12,67	1,61	1,85	85,00	1,58	1,58	1,58	1,58
160000026338481	29-017-042-00025-0001	62000	PASTOS PERMANENTES DE 5 O MAS AÑOS-SIN VARIEDAD	S	8,11	0,00	0,00	0,00	0,00	0,00	0,00	0,00
160000026338488	29-017-039-00086-0001	62000	PASTOS PERMANENTES DE 5 O MAS AÑOS-SIN VARIEDAD	S	6,13	2,54	3,23	75,00	2,42	2,42	2,42	2,42
160000026338493	29-017-042-00024-0006	62000	PASTOS PERMANENTES DE 5 O MAS AÑOS-SIN VARIEDAD	S	11,01	3,69	2,19	25,00	0,55	0,55	0,55	0,55
160000026338495	29-017-042-00024-0002	62000	PASTOS PERMANENTES DE 5 O MAS AÑOS-SIN VARIEDAD	S	7,64	0,25	0,32	25,00	0,08	0,08	0,08	0,08
160000026338496	29-017-040-00001-0001	62000	PASTOS PERMANENTES DE 5 O MAS AÑOS-SIN VARIEDAD	S	13,59	17,55	9,63	85,00	8,18	8,18	8,18	8,18
160000026338497	29-095-013-00009-0013	62000	PASTOS PERMANENTES DE 5 O MAS AÑOS-SIN VARIEDAD	S	22,44	2,47	3,29	75,00	2,46	2,46	2,46	2,46
160000026338499	29-017-042-00019-0002	62000	PASTOS PERMANENTES DE 5 O MAS AÑOS-SIN VARIEDAD	S	9,75	0,00	0,01	0,00	0,00	0,00	0,00	0,00
160000026338500	29-017-042-00019-0002	62000	PASTOS PERMANENTES DE 5 O MAS AÑOS-SIN VARIEDAD	S	9,75	0,00	0,38	0,00	0,00	0,00	0,00	0,00
160000026338501	29-017-042-00019-0002	62000	PASTOS PERMANENTES DE 5 O MAS AÑOS-SIN VARIEDAD	S	9,75	0,00	0,00	0,00	0,00	0,00	0,00	0,00
160000026338502	29-017-040-00032-0003	62000	PASTOS PERMANENTES DE 5 O MAS AÑOS-SIN VARIEDAD	S	5,82	1,11	1,01	100,00	1,01	1,01	1,01	1,01
160000026338504	29-017-040-00032-0004	62000	PASTOS PERMANENTES DE 5 O MAS AÑOS-SIN VARIEDAD	S	6,53	0,57	0,00	85,00	0,00	0,00	0,00	0,00
160000026338506	29-017-040-00032-0007	62000	PASTOS PERMANENTES DE 5 O MAS AÑOS-SIN VARIEDAD	S	13,26	0,07	0,00	55,00	0,00	0,00	0,00	0,00
160000026338509	29-095-013-00009-0001	62000	PASTOS PERMANENTES DE 5 O MAS AÑOS-SIN VARIEDAD	S	31,87	13,14	17,52	75,00	13,14	13,14	13,14	13,14

INCIDENCIAS**INCIDENCIA DESCRIPCIÓN**

80864	Superficie máxima determinada superior al 50% de la superficie de formación adehesada total de la dehesa Ref: Recinto:---- Cultivo: - Sup. Resuelta:29,42 Sup. Formación Adehesada Total:40,67
80866	La superficie que figura en la capa de formación adehesada para el recinto, es inferior a la superficie por la que se solicita la ayuda para el recinto Ref:160000026338471 Recinto:29-017-042-00021-001 Cultivo:62000 PASTOS PERMANENTES DE 5 O MAS AÑOS-SIN VARIEDAD Secano Sup. Dec. Adm.:0,22 Sup. Censo Bruta:0 Ref:160000026338475 Recinto:29-017-040-00003-001 Cultivo:62000 PASTOS PERMANENTES DE 5 O MAS AÑOS-SIN VARIEDAD Secano Sup. Dec. Adm.:1,89 Sup. Censo Bruta:1,85 Ref:160000026338481 Recinto:29-017-042-00025-001 Cultivo:62000 PASTOS PERMANENTES DE 5 O MAS AÑOS-SIN VARIEDAD Secano Sup. Dec. Adm.:5,75 Sup. Censo Bruta:0 Ref:160000026338488 Recinto:29-017-039-00086-001 Cultivo:62000 PASTOS PERMANENTES DE 5 O MAS AÑOS-SIN VARIEDAD Secano Sup. Dec. Adm.:3,38 Sup. Censo Bruta:3,23 Ref:160000026338493 Recinto:29-017-042-00024-006 Cultivo:62000 PASTOS PERMANENTES DE 5 O MAS AÑOS-SIN VARIEDAD Secano Sup. Dec. Adm.:14,76 Sup. Censo Bruta:2,19 Ref:160000026338495 Recinto:29-017-042-00024-002 Cultivo:62000 PASTOS PERMANENTES DE 5 O MAS AÑOS-SIN VARIEDAD Secano Sup. Dec. Adm.:1 Sup. Censo Bruta:0,32 Ref:160000026338496 Recinto:29-017-040-00001-001 Cultivo:62000 PASTOS PERMANENTES DE 5 O MAS AÑOS-SIN VARIEDAD Secano Sup. Dec. Adm.:20,65 Sup. Censo Bruta:9,63 Ref:160000026338499 Recinto:29-017-042-00019-002 Cultivo:62000 PASTOS PERMANENTES DE 5 O MAS AÑOS-SIN VARIEDAD Secano Sup. Dec. Adm.:9,17 Sup. Censo Bruta:0,01 Ref:160000026338500 Recinto:29-017-042-00019-002 Cultivo:62000 PASTOS PERMANENTES DE 5 O MAS AÑOS-SIN VARIEDAD Secano Sup. Dec. Adm.:0,54 Sup. Censo Bruta:0,38 Ref:160000026338501 Recinto:29-017-042-00019-002 Cultivo:62000 PASTOS PERMANENTES DE 5 O MAS AÑOS-SIN VARIEDAD Secano Sup. Dec. Adm.:0,43 Sup. Censo Bruta:0 Ref:160000026338502 Recinto:29-017-040-00032-003 Cultivo:62000 PASTOS PERMANENTES DE 5 O MAS AÑOS-SIN VARIEDAD Secano Sup. Dec. Adm.:1,11 Sup. Censo Bruta:1,01 Ref:160000026338504 Recinto:29-017-040-00032-004 Cultivo:62000 PASTOS PERMANENTES DE 5 O MAS AÑOS-SIN VARIEDAD Secano Sup. Dec. Adm.:0,67 Sup. Censo Bruta:0 Ref:160000026338506 Recinto:29-017-040-00032-007 Cultivo:62000 PASTOS PERMANENTES DE 5 O MAS AÑOS-SIN VARIEDAD Secano Sup. Dec. Adm.:0,12 Sup. Censo Bruta:0



DETALLE DE SUPERFICIE DE FORMACIÓN ADEHESADA EN EL CENSO DE DEHESAS

REF.	REFERENCIA SIGPAC	SUP. BRUTA (ha)	CAP (%)	SUP. NETA (ha)
160000026338470	29-017-039-00086-0003	1,08	100,00	1,08
160000026338475	29-017-040-00003-0001	1,85	85,00	1,58
160000026338485	29-017-040-00003-0005	1,85	100,00	1,85
160000026338488	29-017-039-00086-0001	3,23	75,00	2,42
160000026338491	29-017-039-00086-0003	5,01	100,00	5,01
160000026338493	29-017-042-00024-0006	2,19	25,00	0,55
160000026338495	29-017-042-00024-0002	0,32	25,00	0,08
160000026338496	29-017-040-00001-0001	9,63	85,00	8,18
160000026338497	29-095-013-00009-0013	3,29	75,00	2,46
160000026338499	29-017-042-00019-0002	0,01	0,00	0,00
160000026338500	29-017-042-00019-0002	0,38	0,00	0,00
160000026338502	29-017-040-00032-0003	1,01	100,00	1,01
160000026338503	29-017-040-00001-0012	2,06	100,00	2,06
160000026338505	29-017-042-00019-0001	1,25	100,00	1,25
160000026338509	29-095-013-00009-0001	17,52	75,00	13,14
TOTAL		50,68		40,67

RESUMEN CRITERIOS DE SELECCIÓN**10.1.3 Conservación y mejora de pastos en sistemas de dehesas.****PUNTOS: 3,00**

	PUNTOS	
Plan de Gestión Integral de Dehesas oficialmente aprobado	0,00	N
Porcentaje de superficie determinada en Red Natura 2000	0,00	0.0%
Tener suscrito o haber tenido suscrito convenio de colaboración con el proyecto LIFE+	0,00	N
Porcentaje de superficie determinada de la explotación bajo sistemas de producción integrada ganadera o producción ecológica	0,00	0.0%
Porcentaje de carga ganadera con especies rumiantes	0,00	0.0%
Porcentaje de carga ganadera con especies ovina	0,00	0.0%
Pendiente media de la explotación	3,00	21.5%

DETALLE CRITERIOS DE SELECCIÓN**10.1.3 Conservación y mejora de pastos en sistemas de dehesas.****PUNTOS: 3,00**

Plan de Gestión Integral de Dehesas oficialmente aprobado	PUNTOS: 0,00	N
Porcentaje de superficie determinada en Red Natura 2000	PUNTOS: 0,00	0.0%

REF.	REFERENCIA SIGPAC	CULTIVO	DESCRIPCIÓN CULTIVO	S/R	SUP. PROPUESTA (ha)	SUP. CUMPLE (ha)
160000026338488	29-017-039-00086-0001	62000	PASTOS PERMANENTES DE 5 O MAS AÑOS-SIN VARIEDAD	S	2,42	0,00
160000026338496	29-017-040-00001-0001	62000	PASTOS PERMANENTES DE 5 O MAS AÑOS-SIN VARIEDAD	S	8,18	0,00
160000026338475	29-017-040-00003-0001	62000	PASTOS PERMANENTES DE 5 O MAS AÑOS-SIN VARIEDAD	S	1,58	0,00
160000026338502	29-017-040-00032-0003	62000	PASTOS PERMANENTES DE 5 O MAS AÑOS-SIN VARIEDAD	S	1,01	0,00
160000026338504	29-017-040-00032-0004	62000	PASTOS PERMANENTES DE 5 O MAS AÑOS-SIN VARIEDAD	S	0,00	0,00
160000026338506	29-017-040-00032-0007	62000	PASTOS PERMANENTES DE 5 O MAS AÑOS-SIN VARIEDAD	S	0,00	0,00
160000026338500	29-017-042-00019-0002	62000	PASTOS PERMANENTES DE 5 O MAS AÑOS-SIN VARIEDAD	S	0,00	0,00
160000026338499	29-017-042-00019-0002	62000	PASTOS PERMANENTES DE 5 O MAS AÑOS-SIN VARIEDAD	S	0,00	0,00
160000026338501	29-017-042-00019-0002	62000	PASTOS PERMANENTES DE 5 O MAS AÑOS-SIN VARIEDAD	S	0,00	0,00
160000026338471	29-017-042-00021-0001	62000	PASTOS PERMANENTES DE 5 O MAS AÑOS-SIN VARIEDAD	S	0,00	0,00
160000026338495	29-017-042-00024-0002	62000	PASTOS PERMANENTES DE 5 O MAS AÑOS-SIN VARIEDAD	S	0,08	0,00
160000026338493	29-017-042-00024-0006	62000	PASTOS PERMANENTES DE 5 O MAS AÑOS-SIN VARIEDAD	S	0,55	0,00

REF.	REFERENCIA SIGPAC	CULTIVO	DESCRIPCIÓN CULTIVO	S/R	SUP. PROPUESTA (ha)	SUP. CUMPLE (ha)
160000026338481	29-017-042-00025-0001	62000	PASTOS PERMANENTES DE 5 O MAS AÑOS-SIN VARIEDAD	S	0,00	0,00
160000026338509	29-095-013-00009-0001	62000	PASTOS PERMANENTES DE 5 O MAS AÑOS-SIN VARIEDAD	S	13,14	0,00
160000026338497	29-095-013-00009-0013	62000	PASTOS PERMANENTES DE 5 O MAS AÑOS-SIN VARIEDAD	S	2,46	0,00

Tener suscrito o haber tenido suscrito convenio de colaboración con el proyecto LIFE+ PUNTOS: 0,00 N

Porcentaje de superficie determinada de la explotación bajo sistemas de producción integrada ganadera o producción ecológica PUNTOS: 0,00 0.0%

REF.	REFERENCIA SIGPAC	CULTIVO	DESCRIPCIÓN CULTIVO	S/R	SUP. PROPUESTA (ha)	SUP. CUMPLE (ha)
160000026338488	29-017-039-00086-0001	62000	PASTOS PERMANENTES DE 5 O MAS AÑOS-SIN VARIEDAD	S	2,42	0,00
160000026338496	29-017-040-00001-0001	62000	PASTOS PERMANENTES DE 5 O MAS AÑOS-SIN VARIEDAD	S	8,18	0,00
160000026338475	29-017-040-00003-0001	62000	PASTOS PERMANENTES DE 5 O MAS AÑOS-SIN VARIEDAD	S	1,58	0,00
160000026338502	29-017-040-00032-0003	62000	PASTOS PERMANENTES DE 5 O MAS AÑOS-SIN VARIEDAD	S	1,01	0,00
160000026338504	29-017-040-00032-0004	62000	PASTOS PERMANENTES DE 5 O MAS AÑOS-SIN VARIEDAD	S	0,00	0,00
160000026338506	29-017-040-00032-0007	62000	PASTOS PERMANENTES DE 5 O MAS AÑOS-SIN VARIEDAD	S	0,00	0,00
160000026338501	29-017-042-00019-0002	62000	PASTOS PERMANENTES DE 5 O MAS AÑOS-SIN VARIEDAD	S	0,00	0,00
160000026338500	29-017-042-00019-0002	62000	PASTOS PERMANENTES DE 5 O MAS AÑOS-SIN VARIEDAD	S	0,00	0,00
160000026338499	29-017-042-00019-0002	62000	PASTOS PERMANENTES DE 5 O MAS AÑOS-SIN VARIEDAD	S	0,00	0,00
160000026338471	29-017-042-00021-0001	62000	PASTOS PERMANENTES DE 5 O MAS AÑOS-SIN VARIEDAD	S	0,00	0,00
160000026338495	29-017-042-00024-0002	62000	PASTOS PERMANENTES DE 5 O MAS AÑOS-SIN VARIEDAD	S	0,08	0,00
160000026338493	29-017-042-00024-0006	62000	PASTOS PERMANENTES DE 5 O MAS AÑOS-SIN VARIEDAD	S	0,55	0,00
160000026338481	29-017-042-00025-0001	62000	PASTOS PERMANENTES DE 5 O MAS AÑOS-SIN VARIEDAD	S	0,00	0,00
160000026338509	29-095-013-00009-0001	62000	PASTOS PERMANENTES DE 5 O MAS AÑOS-SIN VARIEDAD	S	13,14	0,00
160000026338497	29-095-013-00009-0013	62000	PASTOS PERMANENTES DE 5 O MAS AÑOS-SIN VARIEDAD	S	2,46	0,00

Porcentaje de carga ganadera con especies rumiantes PUNTOS: 0,00 0.0%

EXPLOTACIÓN	ESPECIE	RUMIANTE	UGMs
ES29017000070	PORCINO	NO	0

Porcentaje de carga ganadera con especies ovina PUNTOS: 0,00 0.0%

EXPLOTACIÓN	ESPECIE	OVINA	UGMs
ES29017000070	PORCINO	NO	0

Pendiente media de la explotación PUNTOS: 3,00 21.5%

REF.	REFERENCIA SIGPAC	CULTIVO	DESCRIPCIÓN CULTIVO	S/R	PENDIENTE MEDIA (%)	SUP. PROPUESTA (ha)
160000026338488	29-017-039-00086-0001	62000	PASTOS PERMANENTES DE 5 O MAS AÑOS-SIN VARIEDAD	S	6,13	2,42
160000026338496	29-017-040-00001-0001	62000	PASTOS PERMANENTES DE 5 O MAS AÑOS-SIN VARIEDAD	S	13,59	8,18
160000026338475	29-017-040-00003-0001	62000	PASTOS PERMANENTES DE 5 O MAS AÑOS-SIN VARIEDAD	S	12,67	1,58
160000026338502	29-017-040-00032-0003	62000	PASTOS PERMANENTES DE 5 O MAS AÑOS-SIN VARIEDAD	S	5,82	1,01

REF.	REFERENCIA SIGPAC	CULTIVO	DESCRIPCIÓN CULTIVO	S/R	PENDIENTE		SUP.
					MEDIA (%)	PROPUESTA	(ha)
160000026338504	29-017-040-00032-0004	62000	PASTOS PERMANENTES DE 5 O MAS AÑOS-SIN VARIEDAD	S	6,53		0,00
160000026338506	29-017-040-00032-0007	62000	PASTOS PERMANENTES DE 5 O MAS AÑOS-SIN VARIEDAD	S	13,26		0,00
160000026338500	29-017-042-00019-0002	62000	PASTOS PERMANENTES DE 5 O MAS AÑOS-SIN VARIEDAD	S	9,75		0,00
160000026338501	29-017-042-00019-0002	62000	PASTOS PERMANENTES DE 5 O MAS AÑOS-SIN VARIEDAD	S	9,75		0,00
160000026338499	29-017-042-00019-0002	62000	PASTOS PERMANENTES DE 5 O MAS AÑOS-SIN VARIEDAD	S	9,75		0,00
160000026338471	29-017-042-00021-0001	62000	PASTOS PERMANENTES DE 5 O MAS AÑOS-SIN VARIEDAD	S	6,62		0,00
160000026338495	29-017-042-00024-0002	62000	PASTOS PERMANENTES DE 5 O MAS AÑOS-SIN VARIEDAD	S	7,64		0,08
160000026338493	29-017-042-00024-0006	62000	PASTOS PERMANENTES DE 5 O MAS AÑOS-SIN VARIEDAD	S	11,01		0,55
160000026338481	29-017-042-00025-0001	62000	PASTOS PERMANENTES DE 5 O MAS AÑOS-SIN VARIEDAD	S	8,11		0,00
160000026338509	29-095-013-00009-0001	62000	PASTOS PERMANENTES DE 5 O MAS AÑOS-SIN VARIEDAD	S	31,87		13,14
160000026338497	29-095-013-00009-0013	62000	PASTOS PERMANENTES DE 5 O MAS AÑOS-SIN VARIEDAD	S	22,44		2,46



<u>APELLIDOS Y NOMBRE / RAZÓN SOCIAL</u>	<u>NIF</u>	<u>EXPEDIENTE</u>	<u>PROPUESTA</u>
MANUEL PEREZ GARCIA S.A.	A29258449	7020411	ADMITIDO
<u>SOLICITA ACTUACIÓN 1</u>	<u>SOLICITA ACTUACIÓN 2</u>	<u>SOLICITA ACTUACIÓN 3</u>	<u>PROPUESTA ACTUACIÓN 3</u>
NO	NO	SI	ADMITIDO

DETALLE DE ACTUACIÓN 3**IMPORTES POR ANUALIDAD**

	<u>SUPERFICIE PROPUESTA</u>	<u>SUPERFICIE SUBVENCIONABLE</u>	<u>2016</u>	<u>2017</u>	<u>2018</u>	<u>2019</u>	<u>2020</u>
IMPORTE MÁXIMO	23,17	23,17	992,60 €	992,60 €	992,60 €	992,60 €	992,60 €
IMPORTE MEDIO DE TRANSFERENCIA (€/ha)			42,84 €	42,84 €	42,84 €	42,84 €	42,84 €

RECINTOS PROPUESTOS

<u>REF.</u>	<u>REFERENCIA SIGPAC</u>	<u>CULTIVO</u>	<u>DESCRIPCIÓN CULTIVO</u>	<u>S/R</u>	<u>PEND. MEDIA (%)</u>	<u>SUP. DEC. (ha)</u>	<u>SUP. BRUTA (ha)</u>	<u>CAP (%)</u>	<u>SUP. NETA (ha)</u>	<u>SUP. DEC. ADMIN. (ha)</u>	<u>SUP. CAMPO (ha)</u>	<u>SUP. CALC. (ha)</u>
160000026114569	29-028-004-00008-0007	62000	PASTOS PERMANENTES DE 5 O MAS AÑOS-SIN VARIEDAD	S	39,90	14,75	35,98	64,40	23,17	23,17		23,17

INCIDENCIAS**INCIDENCIA DESCRIPCIÓN**

224	La superficie de cruce total de productos de la agrupación Pastos permanentes sobre un mismo recinto en una misma solicitud, no puede superar la superficie total admisible de pastos. Ref:160000026114578 Recinto:29-028-004-00008-008 Cultivo:62000 PASTOS PERMANENTES DE 5 O MAS AÑOS-SIN VARIEDAD Secano Superficie admisible de pastos del recinto según SIGPAC.:0 Suma de superficies de cruce netas declaradas para este recinto por el solicitante.:3287 Exceso de superficie (Hectáreas):32,87
80863	Cultivo, variedad, regimen y/o uso del recinto SIGPAC no compatible con la operación (anexo III.I, Orden 26 mayo 2015) Ref:160000026114542 Recinto:29-028-004-00008-009 Cultivo:62000 PASTOS PERMANENTES DE 5 O MAS AÑOS-SIN VARIEDAD Secano Ref:160000026114578 Recinto:29-028-004-00008-008 Cultivo:62000 PASTOS PERMANENTES DE 5 O MAS AÑOS-SIN VARIEDAD Secano
80866	La superficie que figura en la capa de formación adhesionada para el recinto, es inferior a la superficie por la que se solicita la ayuda para el recinto Ref:160000026114542 Recinto:29-028-004-00008-009 Cultivo:62000 PASTOS PERMANENTES DE 5 O MAS AÑOS-SIN VARIEDAD Secano Sup. Dec. Adm.:5,5 Sup. Censo Bruta:0,33 Ref:160000026114569 Recinto:29-028-004-00008-007 Cultivo:62000 PASTOS PERMANENTES DE 5 O MAS AÑOS-SIN VARIEDAD Secano Sup. Dec. Adm.:137,81 Sup. Censo Bruta:35,98 Ref:160000026114578 Recinto:29-028-004-00008-008 Cultivo:62000 PASTOS PERMANENTES DE 5 O MAS AÑOS-SIN VARIEDAD Secano Sup. Dec. Adm.:43,83 Sup. Censo Bruta:2,54

DETALLE DE SUPERFICIE DE FORMACIÓN ADEHESADA EN EL CENSO DE DEHESAS

<u>REF.</u>	<u>REFERENCIA SIGPAC</u>	<u>SUP. BRUTA (ha)</u>	<u>CAP (%)</u>	<u>SUP. NETA (ha)</u>
160000026114533	29-084-034-00047-0006	1,65	0,00	0,00
160000026114536	29-074-005-00035-0008	2,22	85,00	1,88
160000026114542	29-028-004-00008-0009	0,33	0,00	0,00
160000026114544	29-074-005-00011-0001	0,82	100,00	0,82
160000026114546	29-028-004-00004-0001	34,46	65,00	22,40
160000026114547	29-028-004-00008-0006	101,49	65,00	65,97
160000026114548	29-074-005-00011-0002	10,85	65,00	7,05
160000026114549	29-074-005-00015-0002	29,86	55,00	16,42
160000026114553	29-074-005-00015-0005	32,32	75,00	24,24
160000026114554	29-074-005-00035-0007	0,21	100,00	0,21
160000026114555	29-074-005-00012-0015	0,07	100,00	0,07
160000026114556	29-074-005-00015-0003	10,04	45,00	4,52
160000026114557	29-074-005-00035-0002	0,69	100,00	0,69
160000026114560	29-084-034-00047-0003	0,04	100,00	0,04
160000026114562	29-074-005-00012-0013	0,10	100,00	0,10
160000026114563	29-074-005-00012-0009	122,95	55,00	67,62
160000026114564	29-074-005-00012-0009	1,48	85,00	1,26
160000026114566	29-074-005-00011-0003	1,36	100,00	1,36
160000026114567	29-074-005-00012-0008	0,11	100,00	0,11
160000026114569	29-028-004-00008-0007	35,98	55,00	19,79
160000026114570	29-074-005-00012-0012	0,07	100,00	0,07
160000026114573	29-074-005-00012-0012	0,14	100,00	0,14
160000026114574	29-074-005-00012-0012	0,32	100,00	0,32
160000026114578	29-028-004-00008-0008	2,54	75,00	1,91
TOTAL		390,10		236,99

RESUMEN CRITERIOS DE SELECCIÓN

10.1.3 Conservación y mejora de pastos en sistemas de dehesas. PUNTOS: 13,00

	PUNTOS	
Plan de Gestión Integral de Dehesas oficialmente aprobado	0,00	N
Porcentaje de superficie determinada en Red Natura 2000	4,00	100.0%
Tener suscrito o haber tenido suscrito convenio de colaboración con el proyecto LIFE+	0,00	N
Porcentaje de superficie determinada de la explotación bajo sistemas de producción integrada ganadera o producción ecológica	4,00	100.0%
Porcentaje de carga ganadera con especies rumiantes	2,00	89.69%
Porcentaje de carga ganadera con especies ovina	0,00	0.0%
Pendiente media de la explotación	3,00	39.9%

DETALLE CRITERIOS DE SELECCIÓN

10.1.3 Conservación y mejora de pastos en sistemas de dehesas. PUNTOS: 13,00

Plan de Gestión Integral de Dehesas oficialmente aprobado	PUNTOS:	0,00	N			
Porcentaje de superficie determinada en Red Natura 2000	PUNTOS:	4,00	100.0%			
		SUP. PROPUESTA (ha)	SUP. CUMPLE (ha)			
REF.	REFERENCIA SIGPAC	CULTIVO	DESCRIPCIÓN CULTIVO	S/R		
1600000026114569	29-028-004-00008-0007	62000	PASTOS PERMANENTES DE 5 O MAS AÑOS-SIN VARIEDAD	S	23,17	23,17
Tener suscrito o haber tenido suscrito convenio de colaboración con el proyecto LIFE+	PUNTOS:	0,00	N			
Porcentaje de superficie determinada de la explotación bajo sistemas de producción integrada ganadera o producción ecológica	PUNTOS:	4,00	100.0%			

REF.	REFERENCIA SIGPAC	CULTIVO	DESCRIPCIÓN CULTIVO	S/R	SUP. PROPUESTA (ha)	SUP. CUMPLE (ha)
1600000026114569	29-028-004-00008-0007	62000	PASTOS PERMANENTES DE 5 O MAS AÑOS-SIN VARIEDAD	S	23,17	23,17

Porcentaje de carga ganadera con especies rumiantes PUNTOS: 2,00 89.69%

EXPLOTACIÓN	ESPECIE	RUMIANTE	UGMs
ES290280000031	CAPRINA	SI	4.22
ES290740000009	BOVINA	SI	231.47
ES290740000009	CAPRINA	SI	80.57
ES290740000009	PORCINO	NO	47.22
ES290840000335	CAPRINA	SI	4.89
ES290840000335	PORCINO	NO	1.72
ES290840000900	CAPRINA	SI	104.55

Porcentaje de carga ganadera con especies ovina PUNTOS: 0,00 0.0%

EXPLOTACIÓN	ESPECIE	OVINA	UGMs
ES290280000031	CAPRINA	NO	4.22
ES290740000009	BOVINA	NO	231.47
ES290740000009	CAPRINA	NO	80.57
ES290740000009	PORCINO	NO	47.22
ES290840000335	CAPRINA	NO	4.89
ES290840000335	PORCINO	NO	1.72
ES290840000900	CAPRINA	NO	104.55

Pendiente media de la explotación PUNTOS: 3,00 39.9%

<u>REF.</u>	<u>REFERENCIA SIGPAC</u>	<u>CULTIVO</u>	<u>DESCRIPCIÓN CULTIVO</u>	<u>S/R</u>	<u>PENDIENTE MEDIA (%)</u>	<u>SUP. PROPUESTA (ha)</u>
160000026114569	29-028-004-00008-0007	62000	PASTOS PERMANENTES DE 5 O MAS AÑOS-SIN VARIEDAD	S	39,90	23,17



<u>APELLIDOS Y NOMBRE / RAZÓN SOCIAL</u>		<u>NIF</u>	<u>EXPEDIENTE</u>	<u>PROPUESTA</u>	
MARQUEZ FERNANDEZ JOSEFA		25538601E	7014983	INADMITIDO	
<u>SOLICITA ACTUACIÓN 1</u>	<u>PROPUESTA ACTUACIÓN 1</u>	<u>SOLICITA ACTUACIÓN 2</u>	<u>SOLICITA ACTUACIÓN 3</u>	<u>PROPUESTA ACTUACIÓN 3</u>	
SI	INADMITIDO	NO	SI	INADMITIDO	

DETALLE DE ACTUACIÓN 1IMPORTES POR ANUALIDAD

	<u>SUPERFICIE PROPUESTA</u>	<u>SUPERFICIE SUBVENCIONABLE</u>	<u>2016</u>	<u>2017</u>	<u>2018</u>	<u>2019</u>	<u>2020</u>
IMPORTE MÁXIMO	0,00	0,00	0,00 €	0,00 €	0,00 €	0,00 €	0,00 €
IMPORTE MEDIO DE TRANSFERENCIA (€/ha)			0,00 €	0,00 €	0,00 €	0,00 €	0,00 €

INCIDENCIASINCIDENCIA DESCRIPCIÓN

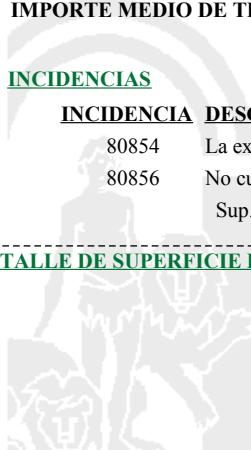
224	La superficie de cruce total de productos de la agrupación Pastos permanentes sobre un mismo recinto en una misma solicitud, no puede superar la superficie total admisible de pastos. Ref:160000026343237 Recinto:29-052-002-00017-006 Cultivo:62000 PASTOS PERMANENTES DE 5 O MAS AÑOS-SIN VARIEDAD Secano Superficie admisible de pastos del recinto según SIGPAC.:0 Suma de superficies de cruce netas declaradas para este recinto por el solicitante.:1477 Exceso de superficie (Hectáreas):1,05 Ref:160000026343244 Recinto:29-052-002-00017-006 Cultivo:62000 PASTOS PERMANENTES DE 5 O MAS AÑOS-SIN VARIEDAD Secano Superficie admisible de pastos del recinto según SIGPAC.:0 Suma de superficies de cruce netas declaradas para este recinto por el solicitante.:1477 Exceso de superficie (Hectáreas):3,19 Ref:160000026343245 Recinto:29-052-002-00017-006 Cultivo:62000 PASTOS PERMANENTES DE 5 O MAS AÑOS-SIN VARIEDAD Secano Superficie admisible de pastos del recinto según SIGPAC.:0 Suma de superficies de cruce netas declaradas para este recinto por el solicitante.:1477 Exceso de superficie (Hectáreas):0,78 Ref:160000026343249 Recinto:29-052-002-00017-006 Cultivo:62000 PASTOS PERMANENTES DE 5 O MAS AÑOS-SIN VARIEDAD Secano Superficie admisible de pastos del recinto según SIGPAC.:0 Suma de superficies de cruce netas declaradas para este recinto por el solicitante.:1477 Exceso de superficie (Hectáreas):9,75
80854	La explotación por la que solicita ayudas no se encuentra Inscrita en el Censo de Dehesas de Andalucía
80856	No cumple con la superficie mínima de cultivo elegible para solicitar la operación. Sup. Resuelta:0
80863	Cultivo, variedad, regimen y/o uso del recinto SIGPAC no compatible con la operación (anexo III.I, Orden 26 mayo 2015) Ref:160000026343237 Recinto:29-052-002-00017-006 Cultivo:62000 PASTOS PERMANENTES DE 5 O MAS AÑOS-SIN VARIEDAD Secano Ref:160000026343244 Recinto:29-052-002-00017-006 Cultivo:62000 PASTOS PERMANENTES DE 5 O MAS AÑOS-SIN VARIEDAD Secano Ref:160000026343245 Recinto:29-052-002-00017-006 Cultivo:62000 PASTOS PERMANENTES DE 5 O MAS AÑOS-SIN VARIEDAD Secano Ref:160000026343249 Recinto:29-052-002-00017-006 Cultivo:62000 PASTOS PERMANENTES DE 5 O MAS AÑOS-SIN VARIEDAD Secano
80866	La superficie que figura en la capa de formación adehesada para el recinto, es inferior a la superficie por la que se solicita la ayuda para el recinto Ref:160000026343237 Recinto:29-052-002-00017-006 Cultivo:62000 PASTOS PERMANENTES DE 5 O MAS AÑOS-SIN VARIEDAD Secano Sup. Dec. Adm.:1,9 Sup. Censo Bruta:0 Ref:160000026343244 Recinto:29-052-002-00017-006 Cultivo:62000 PASTOS PERMANENTES DE 5 O MAS AÑOS-SIN VARIEDAD Secano Sup. Dec. Adm.:4,91 Sup. Censo Bruta:0 Ref:160000026343245 Recinto:29-052-002-00017-006 Cultivo:62000 PASTOS PERMANENTES DE 5 O MAS AÑOS-SIN VARIEDAD Secano Sup. Dec. Adm.:0,78 Sup. Censo Bruta:0 Ref:160000026343249 Recinto:29-052-002-00017-006 Cultivo:62000 PASTOS PERMANENTES DE 5 O MAS AÑOS-SIN VARIEDAD Secano Sup. Dec. Adm.:17,73 Sup. Censo Bruta:0

DETALLE DE ACTUACIÓN 3IMPORTES POR ANUALIDAD

	<u>SUPERFICIE PROPUESTA</u>	<u>SUPERFICIE SUBVENCIONABLE</u>	<u>2016</u>	<u>2017</u>	<u>2018</u>	<u>2019</u>	<u>2020</u>
IMPORTE MÁXIMO	0,00	0,00	0,00 €	0,00 €	0,00 €	0,00 €	0,00 €
IMPORTE MEDIO DE TRANSFERENCIA (€/ha)			0,00 €	0,00 €	0,00 €	0,00 €	0,00 €

INCIDENCIASINCIDENCIA DESCRIPCIÓN

80854	La explotación por la que solicita ayudas no se encuentra Inscrita en el Censo de Dehesas de Andalucía
80856	No cumple con la superficie mínima de cultivo elegible para solicitar la operación. Sup. Resuelta:0

DETALLE DE SUPERFICIE DE FORMACIÓN ADEHESADA EN EL CENSO DE DEHESAS

RESUMEN CRITERIOS DE SELECCIÓN**10.1.3 Conservación y mejora de pastos en sistemas de dehesas.****PUNTOS: 0,00**

	PUNTOS	
Plan de Gestión Integral de Dehesas oficialmente aprobado	0,00	N
Porcentaje de superficie determinada en Red Natura 2000	0,00	0.0%
Tener suscrito o haber tenido suscrito convenio de colaboración con el proyecto LIFE+	0,00	N
Porcentaje de superficie determinada de la explotación bajo sistemas de producción integrada ganadera o producción ecológica	0,00	0.0%
Porcentaje de carga ganadera con especies rumiantes	0,00	0.0%
Porcentaje de carga ganadera con especies ovina	0,00	0.0%
Pendiente media de la explotación	0,00	0.0%

DETALLE CRITERIOS DE SELECCIÓN**10.1.3 Conservación y mejora de pastos en sistemas de dehesas.****PUNTOS: 0,00**

Plan de Gestión Integral de Dehesas oficialmente aprobado	PUNTOS: 0,00	N
Porcentaje de superficie determinada en Red Natura 2000	PUNTOS: 0,00	0.0%
Tener suscrito o haber tenido suscrito convenio de colaboración con el proyecto LIFE+	PUNTOS: 0,00	N
Porcentaje de superficie determinada de la explotación bajo sistemas de producción integrada ganadera o producción ecológica	PUNTOS: 0,00	0.0%
Porcentaje de carga ganadera con especies rumiantes	PUNTOS: 0,00	0.0%

<u>EXPLOTACIÓN</u>	<u>ESPECIE</u>	<u>RUMIANTE</u>	<u>UGMs</u>
ES290520000019	PORCINO	NO	89.2

Porcentaje de carga ganadera con especies ovina	PUNTOS: 0,00	0.0%
---	---------------------	------

<u>EXPLOTACIÓN</u>	<u>ESPECIE</u>	<u>OVINA</u>	<u>UGMs</u>
ES290520000019	PORCINO	NO	89.2

Pendiente media de la explotación	PUNTOS: 0,00	0.0%
-----------------------------------	---------------------	------



<u>APELLIDOS Y NOMBRE / RAZÓN SOCIAL</u>	<u>NIF</u>	<u>EXPEDIENTE</u>	<u>PROPUESTA</u>
PEREZ GARCIA JUAN	25582814Y	7021147	ADMITIDO
<u>SOLICITA ACTUACIÓN 1</u>	<u>SOLICITA ACTUACIÓN 2</u>	<u>PROPUESTA ACTUACIÓN 2</u>	<u>SOLICITA ACTUACIÓN 3</u>
NO	SI	ADMITIDO	NO

DETALLE DE ACTUACIÓN 2**IMPORTE POR ANUALIDAD**

	<u>SUPERFICIE PROPUESTA</u>	<u>SUPERFICIE SUBVENCIONABLE</u>	<u>2016</u>	<u>2017</u>	<u>2018</u>	<u>2019</u>	<u>2020</u>
IMPORTE MÁXIMO	50,48	50,00	4.745,50 €	4.745,50 €	4.745,50 €	4.745,50 €	4.745,50 €
IMPORTE MEDIO DE TRANSFERENCIA (€/ha)			94,01 €	94,01 €	94,01 €	94,01 €	94,01 €

RECINTOS PROPUESTOS

<u>REF.</u>	<u>REFERENCIA SIGPAC</u>	<u>CULTIVO</u>	<u>DESCRIPCIÓN CULTIVO</u>	<u>S/R</u>	<u>PEND. MEDIA (%)</u>	<u>SUP. DEC. (ha)</u>	<u>SUP. BRUTA (ha)</u>	<u>CAP (%)</u>	<u>SUP. NETA (ha)</u>	<u>SUP. DEC. ADMIN. (ha)</u>	<u>SUP. CAMPO (ha)</u>	<u>SUP. CALC. (ha)</u>
1600000026333118	29-084-028-00007-0002	62000	PASTOS PERMANENTES DE 5 O MAS AÑOS-SIN VARIEDAD	S	8,22	8,20	10,93	75,00	8,20	8,20		8,20
1600000026333141	29-084-030-00009-0003	62000	PASTOS PERMANENTES DE 5 O MAS AÑOS-SIN VARIEDAD	S	9,04	41,68	49,03	85,00	41,68	41,68		41,68
1600000026333147	29-084-030-00009-0002	62000	PASTOS PERMANENTES DE 5 O MAS AÑOS-SIN VARIEDAD	S	10,69	0,60	0,70	85,00	0,60	0,60		0,60

INCIDENCIAS**INCIDENCIA DESCRIPCIÓN**

80861	Superficie solicitada mayor a la superficie máxima permitida para la operación.(50has) Sup. Resuelta:50,48
80866	La superficie que figura en la capa de formación adehesada para el recinto, es inferior a la superficie por la que se solicita la ayuda para el recinto Ref:1600000026333118 Recinto:29-084-028-00007-002 Cultivo:62000 PASTOS PERMANENTES DE 5 O MAS AÑOS-SIN VARIEDAD Secano Sup. Dec. Adm.:11,06 Sup. Censo Bruta:10,93 Ref:1600000026333141 Recinto:29-084-030-00009-003 Cultivo:62000 PASTOS PERMANENTES DE 5 O MAS AÑOS-SIN VARIEDAD Secano Sup. Dec. Adm.:53,16 Sup. Censo Bruta:49,03 Ref:1600000026333147 Recinto:29-084-030-00009-002 Cultivo:62000 PASTOS PERMANENTES DE 5 O MAS AÑOS-SIN VARIEDAD Secano Sup. Dec. Adm.:0,71 Sup. Censo Bruta:0,7



DETALLE DE SUPERFICIE DE FORMACIÓN ADEHESADA EN EL CENSO DE DEHESAS

REF.	REFERENCIA SIGPAC	SUP. BRUTA (ha)	CAP (%)	SUP. NETA (ha)
160000026333104	29-074-004-00011-0010	2,90	0,00	0,00
160000026333105	29-074-004-00011-0014	4,49	0,00	0,00
160000026333106	29-074-004-00011-0009	0,71	85,00	0,60
160000026333110	29-074-004-00011-0011	1,79	0,00	0,00
160000026333111	29-074-004-00011-0012	1,03	0,00	0,00
160000026333112	29-084-028-00007-0001	0,09	100,00	0,09
160000026333113	29-074-004-00011-0013	0,12	0,00	0,00
160000026333114	29-084-028-00006-0001	16,76	75,00	12,57
160000026333116	29-084-030-00013-0010	83,93	75,00	62,95
160000026333117	29-084-030-00026-0002	4,06	100,00	4,06
160000026333118	29-084-028-00007-0002	10,94	75,00	8,20
160000026333120	29-074-004-00012-0008	0,06	0,00	0,00
160000026333121	29-084-030-00008-0001	0,99	55,00	0,54
160000026333123	29-084-030-00009-0001	0,27	100,00	0,27
160000026333124	29-084-030-00013-0002	4,85	100,00	4,85
160000026333129	29-084-034-00003-0010	1,59	100,00	1,59
160000026333130	29-084-034-00003-0001	3,23	55,00	1,78
160000026333131	29-084-030-00011-0003	0,26	100,00	0,26
160000026333132	29-084-030-00012-0001	6,74	100,00	6,74
160000026333133	29-084-030-00031-0001	8,67	100,00	8,67
160000026333134	29-074-004-00012-0002	4,06	0,00	0,00
160000026333135	29-074-004-00012-0003	1,91	0,00	0,00
160000026333137	29-074-004-00012-0015	0,02	0,00	0,00
160000026333140	29-084-026-00049-0005	0,14	100,00	0,14
160000026333141	29-084-030-00009-0003	53,15	85,00	45,18
160000026333142	29-084-028-00006-0002	0,04	100,00	0,04
160000026333144	29-084-030-00009-0001	0,38	100,00	0,38
160000026333147	29-084-030-00009-0002	0,70	85,00	0,60
160000026333148	29-084-030-00031-0003	0,06	100,00	0,06
160000026333150	29-084-034-00003-0003	0,89	45,00	0,40
160000026333157	29-074-004-00011-0015	2,82	75,00	2,12
160000026333158	29-074-004-00012-0014	0,74	0,00	0,00
160000026333159	29-084-030-00008-0005	0,05	75,00	0,03
160000026333160	29-084-030-00026-0004	14,84	55,00	8,16
160000026333161	29-074-004-00012-0001	4,74	0,00	0,00
160000026333162	29-074-004-00012-0005	14,34	0,00	0,00
160000026333163	29-074-004-00012-0010	14,56	0,00	0,00
160000026333164	29-074-004-00012-0011	2,28	0,00	0,00
160000026333165	29-084-030-00008-0005	70,76	75,00	53,07
160000026333168	29-074-004-00012-0009	0,09	0,00	0,00
160000026333169	29-074-004-00012-0006	0,33	0,00	0,00
TOTAL		340,38		223,35

RESUMEN CRITERIOS DE SELECCIÓN**10.1.3 Conservación y mejora de pastos en sistemas de dehesas.****PUNTOS: 6,00**

	PUNTOS	
Plan de Gestión Integral de Dehesas oficialmente aprobado	0,00	N
Porcentaje de superficie determinada en Red Natura 2000	0,00	0.0%
Tener suscrito o haber tenido suscrito convenio de colaboración con el proyecto LIFE+	0,00	N
Porcentaje de superficie determinada de la explotación bajo sistemas de producción integrada ganadera o producción ecológica	4,00	100.0%
Porcentaje de carga ganadera con especies rumiantes	0,00	31.28%
Porcentaje de carga ganadera con especies ovina	0,00	0.0%
Pendiente media de la explotación	2,00	8.93%

DETALLE CRITERIOS DE SELECCIÓN

10.1.3 Conservación y mejora de pastos en sistemas de dehesas.**PUNTOS:** 6,00**Plan de Gestión Integral de Dehesas oficialmente aprobado****PUNTOS:** 0,00 N**Porcentaje de superficie determinada en Red Natura 2000****PUNTOS:** 0,00 0.0%

<u>REF.</u>	<u>REFERENCIA SIGPAC</u>	<u>CULTIVO</u>	<u>DESCRIPCIÓN CULTIVO</u>	<u>S/R</u>	<u>SUP. PROPUESTA (ha)</u>	<u>SUP. CUMPLE (ha)</u>
160000026333118	29-084-028-00007-0002	62000	PASTOS PERMANENTES DE 5 O MAS AÑOS-SIN VARIEDAD	S	8,20	0,00
160000026333147	29-084-030-00009-0002	62000	PASTOS PERMANENTES DE 5 O MAS AÑOS-SIN VARIEDAD	S	0,60	0,00
160000026333141	29-084-030-00009-0003	62000	PASTOS PERMANENTES DE 5 O MAS AÑOS-SIN VARIEDAD	S	41,68	0,00

Tener suscrito o haber tenido suscrito convenio de colaboración con el proyecto LIFE+**PUNTOS:** 0,00 N**Porcentaje de superficie determinada de la explotación bajo sistemas de producción integrada ganadera o producción ecológica****PUNTOS:** 4,00 100.0%

<u>REF.</u>	<u>REFERENCIA SIGPAC</u>	<u>CULTIVO</u>	<u>DESCRIPCIÓN CULTIVO</u>	<u>S/R</u>	<u>SUP. PROPUESTA (ha)</u>	<u>SUP. CUMPLE (ha)</u>
160000026333118	29-084-028-00007-0002	62000	PASTOS PERMANENTES DE 5 O MAS AÑOS-SIN VARIEDAD	S	8,20	8,20
160000026333147	29-084-030-00009-0002	62000	PASTOS PERMANENTES DE 5 O MAS AÑOS-SIN VARIEDAD	S	0,60	0,60
160000026333141	29-084-030-00009-0003	62000	PASTOS PERMANENTES DE 5 O MAS AÑOS-SIN VARIEDAD	S	41,68	41,68

Porcentaje de carga ganadera con especies rumiantes**PUNTOS:** 0,00 31.28%

<u>EXPLOTACIÓN</u>	<u>ESPECIE</u>	<u>RUMIANTE</u>	<u>UGMs</u>
ES290740000017	PORCINO	NO	25.35
ES290840000147	PORCINO	NO	162.01
ES290840000740	BOVINA	SI	19.43
ES290840000740	CAPRINA	SI	65.88

Porcentaje de carga ganadera con especies ovina**PUNTOS:** 0,00 0.0%

<u>EXPLOTACIÓN</u>	<u>ESPECIE</u>	<u>OVINA</u>	<u>UGMs</u>
ES290740000017	PORCINO	NO	25.35
ES290840000147	PORCINO	NO	162.01
ES290840000740	BOVINA	NO	19.43
ES290840000740	CAPRINA	NO	65.88

Pendiente media de la explotación**PUNTOS:** 2,00 8.93%

<u>REF.</u>	<u>REFERENCIA SIGPAC</u>	<u>CULTIVO</u>	<u>DESCRIPCIÓN CULTIVO</u>	<u>S/R</u>	<u>PENDIENTE MEDIA (%)</u>	<u>SUP. PROPUESTA (ha)</u>
160000026333118	29-084-028-00007-0002	62000	PASTOS PERMANENTES DE 5 O MAS AÑOS-SIN VARIEDAD	S	8,22	8,20
160000026333147	29-084-030-00009-0002	62000	PASTOS PERMANENTES DE 5 O MAS AÑOS-SIN VARIEDAD	S	10,69	0,60
160000026333141	29-084-030-00009-0003	62000	PASTOS PERMANENTES DE 5 O MAS AÑOS-SIN VARIEDAD	S	9,04	41,68



<u>APELLIDOS Y NOMBRE / RAZÓN SOCIAL</u>	<u>NIF</u>	<u>EXPEDIENTE</u>	<u>PROPUESTA</u>
PEREZ GONZALEZ MANUEL	25584847S	7016376	ADMITIDO
<u>SOLICITA ACTUACIÓN 1</u>	<u>SOLICITA ACTUACIÓN 2</u>	<u>SOLICITA ACTUACIÓN 3</u>	<u>PROPUESTA ACTUACIÓN 3</u>
NO	NO	SI	ADMITIDO

DETALLE DE ACTUACIÓN 3

IMPORTES POR ANUALIDAD

	<u>SUPERFICIE PROPUESTA</u>	<u>SUPERFICIE SUBVENCIONABLE</u>	<u>2016</u>	<u>2017</u>	<u>2018</u>	<u>2019</u>	<u>2020</u>
IMPORTE MÁXIMO	43,83	43,83	1.877,68 €	1.877,68 €	1.877,68 €	1.877,68 €	1.877,68 €
IMPORTE MEDIO DE TRANSFERENCIA (€/ha)			42,84 €	42,84 €	42,84 €	42,84 €	42,84 €

RECINTOS PROPUESTOS

<u>REF.</u>	<u>REFERENCIA SIGPAC</u>	<u>CULTIVO</u>	<u>DESCRIPCIÓN CULTIVO</u>	<u>S/R</u>	<u>PEND. MEDIA (%)</u>	<u>SUP. DEC. (ha)</u>	<u>SUP. BRUTA (ha)</u>	<u>CAP (%)</u>	<u>SUP. NETA (ha)</u>	<u>SUP. DEC. ADMIN. (ha)</u>	<u>SUP. CAMPO (ha)</u>	<u>SUP. CALC. (ha)</u>
160000008113183	29-074-005-00009-0003	62000	PASTOS PERMANENTES DE 5 O MAS AÑOS-SIN VARIEDAD	S	26,53	12,88	51,50	25,00	12,88	12,88		12,88
160000008113184	29-074-005-00009-0003	62000	PASTOS PERMANENTES DE 5 O MAS AÑOS-SIN VARIEDAD	S	26,53	30,95	68,78	45,00	30,95	30,95		30,95

INCIDENCIAS

INCIDENCIA DESCRIPCIÓN

80866	La superficie que figura en la capa de formación adhesionada para el recinto, es inferior a la superficie por la que se solicita la ayuda para el recinto Ref:160000008113183 Recinto:29-074-005-00009-003 Cultivo:62000 PASTOS PERMANENTES DE 5 O MAS AÑOS-SIN VARIEDAD Secano Sup. Dec. Adm.:56,64 Sup. Censo Bruta:51,5 Ref:160000008113184 Recinto:29-074-005-00009-003 Cultivo:62000 PASTOS PERMANENTES DE 5 O MAS AÑOS-SIN VARIEDAD Secano Sup. Dec. Adm.:69,53 Sup. Censo Bruta:68,78
-------	--

DETALLE DE SUPERFICIE DE FORMACIÓN ADEHESADA EN EL CENSO DE DEHESAS

<u>REF.</u>	<u>REFERENCIA SIGPAC</u>	<u>SUP. BRUTA (ha)</u>	<u>CAP (%)</u>	<u>SUP. NETA (ha)</u>
1500000019326918	29-074-005-00009-0001	0,08	100,00	0,08
1600000006444767	29-084-026-00047-0002	0,11	0,00	0,00
1600000006444780	29-084-026-00047-0004	3,67	100,00	3,67
1600000008113178	29-074-005-00009-0003	116,72	55,00	64,20
1600000008113183	29-074-005-00009-0003	51,50	35,00	18,03
1600000008113184	29-074-005-00009-0003	68,78	45,00	30,95
1600000008113188	29-074-005-00009-0004	2,44	75,00	1,83
1600000008113191	29-074-005-00009-0004	4,59	85,00	3,90
1600000008113195	29-074-005-00010-0001	0,01	100,00	0,01
1600000008113201	29-074-005-00010-0002	62,42	65,00	40,57
1600000008113207	29-074-005-00010-0003	0,44	100,00	0,44
1600000008113213	29-074-005-00010-0004	0,01	100,00	0,01
1600000008113219	29-074-005-00010-0005	3,04	85,00	2,59
1600000010552715	29-084-008-00289-0002	1,16	65,00	0,76
TOTAL		314,97		167,04

RESUMEN CRITERIOS DE SELECCIÓN

10.1.3 Conservación y mejora de pastos en sistemas de dehesas.

PUNTOS: 11,00

	<u>PUNTOS</u>	
Plan de Gestión Integral de Dehesas oficialmente aprobado	0,00	N
Porcentaje de superficie determinada en Red Natura 2000	4,00	100.0%
Tener suscrito o haber tenido suscrito convenio de colaboración con el proyecto LIFE+	0,00	N
Porcentaje de superficie determinada de la explotación bajo sistemas de producción integrada ganadera o producción ecológica	4,00	100.0%
Porcentaje de carga ganadera con especies rumiantes	0,00	45.39%
Porcentaje de carga ganadera con especies ovina	0,00	0.0%
Pendiente media de la explotación	3,00	26.53%

DETALLE CRITERIOS DE SELECCIÓN**10.1.3 Conservación y mejora de pastos en sistemas de dehesas.****PUNTOS:** 11,00**Plan de Gestión Integral de Dehesas oficialmente aprobado****PUNTOS:** 0,00 N**Porcentaje de superficie determinada en Red Natura 2000****PUNTOS:** 4,00 100.0%

<u>REF.</u>	<u>REFERENCIA SIGPAC</u>	<u>CULTIVO</u>	<u>DESCRIPCIÓN CULTIVO</u>	<u>S/R</u>	<u>SUP. PROPUESTA (ha)</u>	<u>SUP. CUMPLE (ha)</u>
160000008113183	29-074-005-00009-0003	62000	PASTOS PERMANENTES DE 5 O MAS AÑOS-SIN VARIEDAD	S	12,88	12,88
160000008113184	29-074-005-00009-0003	62000	PASTOS PERMANENTES DE 5 O MAS AÑOS-SIN VARIEDAD	S	30,95	30,95

Tener suscrito o haber tenido suscrito convenio de colaboración con el proyecto LIFE+**PUNTOS:** 0,00 N**Porcentaje de superficie determinada de la explotación bajo sistemas de producción integrada ganadera o producción ecológica****PUNTOS:** 4,00 100.0%

<u>REF.</u>	<u>REFERENCIA SIGPAC</u>	<u>CULTIVO</u>	<u>DESCRIPCIÓN CULTIVO</u>	<u>S/R</u>	<u>SUP. PROPUESTA (ha)</u>	<u>SUP. CUMPLE (ha)</u>
160000008113184	29-074-005-00009-0003	62000	PASTOS PERMANENTES DE 5 O MAS AÑOS-SIN VARIEDAD	S	30,95	30,95
160000008113183	29-074-005-00009-0003	62000	PASTOS PERMANENTES DE 5 O MAS AÑOS-SIN VARIEDAD	S	12,88	12,88

Porcentaje de carga ganadera con especies rumiantes**PUNTOS:** 0,00 45.39%

<u>EXPLOTACIÓN</u>	<u>ESPECIE</u>	<u>RUMIANTE</u>	<u>UGMs</u>
ES290740000064	BOVINA	SI	46.73
ES290740000064	PORCINO	NO	67.63
ES290840000680	BOVINA	SI	0.6
ES290840000680	CAPRINA	SI	8.73
ES290840000955	CAPRINA	SI	0.15

Porcentaje de carga ganadera con especies ovina**PUNTOS:** 0,00 0.0%

<u>EXPLOTACIÓN</u>	<u>ESPECIE</u>	<u>OVINA</u>	<u>UGMs</u>
ES290740000064	BOVINA	NO	46.73
ES290740000064	PORCINO	NO	67.63
ES290840000680	BOVINA	NO	0.6
ES290840000680	CAPRINA	NO	8.73
ES290840000955	CAPRINA	NO	0.15

Pendiente media de la explotación**PUNTOS:** 3,00 26.53%

<u>REF.</u>	<u>REFERENCIA SIGPAC</u>	<u>CULTIVO</u>	<u>DESCRIPCIÓN CULTIVO</u>	<u>S/R</u>	<u>PENDIENTE MEDIA (%)</u>	<u>SUP. PROPUESTA (ha)</u>
160000008113184	29-074-005-00009-0003	62000	PASTOS PERMANENTES DE 5 O MAS AÑOS-SIN VARIEDAD	S	26,53	30,95
160000008113183	29-074-005-00009-0003	62000	PASTOS PERMANENTES DE 5 O MAS AÑOS-SIN VARIEDAD	S	26,53	12,88



<u>APELLIDOS Y NOMBRE / RAZÓN SOCIAL</u>	<u>NIF</u>	<u>EXPEDIENTE</u>	<u>PROPUESTA</u>
REINA NIETO ANTONIO	47012945W	7020599	ADMITIDO
<u>SOLICITA ACTUACIÓN 1</u>	<u>SOLICITA ACTUACIÓN 2</u>	<u>SOLICITA ACTUACIÓN 3</u>	<u>PROPUESTA ACTUACIÓN 3</u>
NO	NO	SI	ADMITIDO

DETALLE DE ACTUACIÓN 3**IMPORTES POR ANUALIDAD**

	<u>SUPERFICIE PROPUESTA</u>	<u>SUPERFICIE SUBVENCIONABLE</u>	<u>2016</u>	<u>2017</u>	<u>2018</u>	<u>2019</u>	<u>2020</u>
IMPORTE MÁXIMO	29,80	28,19	1.207,66 €	1.207,66 €	1.207,66 €	1.207,66 €	1.207,66 €
IMPORTE MEDIO DE TRANSFERENCIA (€/ha)			40,53 €	40,53 €	40,53 €	40,53 €	40,53 €

RECINTOS PROPUESTOS

<u>REF.</u>	<u>REFERENCIA SIGPAC</u>	<u>CULTIVO</u>	<u>DESCRIPCIÓN CULTIVO</u>	<u>S/R</u>	<u>PEND. MEDIA (%)</u>	<u>SUP. DEC. (ha)</u>	<u>SUP. BRUTA (ha)</u>	<u>CAP (%)</u>	<u>SUP. NETA (ha)</u>	<u>SUP. DEC. ADMIN. (ha)</u>	<u>SUP. CAMPO (ha)</u>	<u>SUP. CALC. (ha)</u>
160000026065759	29-046-002-00037-0014	62000	PASTOS PERMANENTES DE 5 O MAS AÑOS-SIN VARIEDAD	S	20,58	7,43	7,67	65,00	4,99	4,99		4,99
160000026065762	29-046-002-00032-0008	62000	PASTOS PERMANENTES DE 5 O MAS AÑOS-SIN VARIEDAD	S	18,18	5,37	5,33	100,00	5,33	5,33		5,33
160000026065765	29-046-002-00031-0003	62000	PASTOS PERMANENTES DE 5 O MAS AÑOS-SIN VARIEDAD	S	21,18	18,62	12,57	85,00	10,69	10,69		10,69
160000026065773	29-046-002-00037-0004	62000	PASTOS PERMANENTES DE 5 O MAS AÑOS-SIN VARIEDAD	S	17,87	10,06	2,67	85,00	2,27	2,27		2,27
160000026065782	29-046-002-00032-0006	62000	PASTOS PERMANENTES DE 5 O MAS AÑOS-SIN VARIEDAD	S	19,32	7,58	6,16	85,00	5,24	5,24		5,24
160000026065784	29-046-002-00037-0005	62000	PASTOS PERMANENTES DE 5 O MAS AÑOS-SIN VARIEDAD	S	14,05	1,30	1,28	100,00	1,28	1,28		1,28

INCIDENCIAS**INCIDENCIA DESCRIPCIÓN**

- 80864 Superficie máxima determinada superior al 50% de la superficie de formación adehesada total de la dehesa
Ref: Recinto:---- Cultivo: - Sup. Resuelta:29,8 Sup. Formación Adehesada Total:56,38
- 80866 La superficie que figura en la capa de formación adehesada para el recinto, es inferior a la superficie por la que se solicita la ayuda para el recinto
Ref:160000026065759 Recinto:29-046-002-00037-014 Cultivo:62000 PASTOS PERMANENTES DE 5 O MAS AÑOS-SIN VARIEDAD Secano Sup. Dec. Adm.:11,43 Sup. Censo Bruta:7,67
Ref:160000026065762 Recinto:29-046-002-00032-008 Cultivo:62000 PASTOS PERMANENTES DE 5 O MAS AÑOS-SIN VARIEDAD Secano Sup. Dec. Adm.:5,37 Sup. Censo Bruta:5,33
Ref:160000026065765 Recinto:29-046-002-00031-003 Cultivo:62000 PASTOS PERMANENTES DE 5 O MAS AÑOS-SIN VARIEDAD Secano Sup. Dec. Adm.:21,9 Sup. Censo Bruta:12,57
Ref:160000026065773 Recinto:29-046-002-00037-004 Cultivo:62000 PASTOS PERMANENTES DE 5 O MAS AÑOS-SIN VARIEDAD Secano Sup. Dec. Adm.:11,84 Sup. Censo Bruta:2,67
Ref:160000026065782 Recinto:29-046-002-00032-006 Cultivo:62000 PASTOS PERMANENTES DE 5 O MAS AÑOS-SIN VARIEDAD Secano Sup. Dec. Adm.:8,92 Sup. Censo Bruta:6,16
Ref:160000026065784 Recinto:29-046-002-00037-005 Cultivo:62000 PASTOS PERMANENTES DE 5 O MAS AÑOS-SIN VARIEDAD Secano Sup. Dec. Adm.:1,3 Sup. Censo Bruta:1,28



DETALLE DE SUPERFICIE DE FORMACIÓN ADEHESADA EN EL CENSO DE DEHESAS

REF.	REFERENCIA SIGPAC	SUP. BRUTA (ha)	CAP (%)	SUP. NETA (ha)
160000026065753	29-046-002-00031-0001	0,36	0,00	0,00
160000026065754	29-046-002-00032-0001	3,80	0,00	0,00
160000026065755	29-046-002-00032-0010	2,56	0,00	0,00
160000026065757	29-046-002-00031-0010	1,62	0,00	0,00
160000026065758	29-046-002-00031-0012	2,73	85,00	2,32
160000026065759	29-046-002-00037-0014	7,67	65,00	4,99
160000026065761	29-046-002-00032-0012	1,00	55,00	0,55
160000026065762	29-046-002-00032-0008	5,33	100,00	5,33
160000026065763	29-046-002-00037-0011	0,02	65,00	0,02
160000026065764	29-046-002-00031-0004	3,73	75,00	2,80
160000026065765	29-046-002-00031-0003	12,57	85,00	10,69
160000026065766	29-046-002-00031-0011	2,01	0,00	0,00
160000026065767	29-046-002-00032-0013	6,46	0,00	0,00
160000026065768	29-046-002-00032-0007	2,37	75,00	1,78
160000026065769	29-046-002-00032-0009	1,54	100,00	1,54
160000026065771	29-046-002-00031-0002	5,70	0,00	0,00
160000026065772	29-046-002-00032-0004	1,77	45,00	0,79
160000026065773	29-046-002-00037-0004	2,67	85,00	2,27
160000026065774	29-046-002-00032-0005	0,87	100,00	0,87
160000026065776	29-046-002-00037-0015	6,43	65,00	4,18
160000026065778	29-046-002-00031-0006	26,30	0,00	0,00
160000026065779	29-046-002-00037-0012	0,56	0,00	0,00
160000026065780	29-046-002-00031-0007	1,36	0,00	0,00
160000026065782	29-046-002-00032-0006	6,16	85,00	5,24
160000026065783	29-046-002-00037-0001	1,29	0,00	0,00
160000026065784	29-046-002-00037-0005	1,28	100,00	1,28
160000026065785	29-046-002-00037-0003	4,24	100,00	4,24
160000026065786	29-046-002-00031-0009	0,50	55,00	0,27
160000026065787	29-046-002-00031-0005	4,51	100,00	4,51
160000026065789	29-046-002-00032-0014	2,65	45,00	1,19
160000026065790	29-046-002-00031-0008	2,34	65,00	1,52
TOTAL		122,40		56,38

RESUMEN CRITERIOS DE SELECCIÓN**10.1.3 Conservación y mejora de pastos en sistemas de dehesas.****PUNTOS: 10,00**

	PUNTOS	
Plan de Gestión Integral de Dehesas oficialmente aprobado	0,00	N
Porcentaje de superficie determinada en Red Natura 2000	4,00	100.0%
Tener suscrito o haber tenido suscrito convenio de colaboración con el proyecto LIFE+	0,00	N
Porcentaje de superficie determinada de la explotación bajo sistemas de producción integrada ganadera o producción ecológica	0,00	0.0%
Porcentaje de carga ganadera con especies rumiantes	3,00	100.0%
Porcentaje de carga ganadera con especies ovina	0,00	0.0%
Pendiente media de la explotación	3,00	19.66%

DETALLE CRITERIOS DE SELECCIÓN**10.1.3 Conservación y mejora de pastos en sistemas de dehesas.****PUNTOS: 10,00**

Plan de Gestión Integral de Dehesas oficialmente aprobado	PUNTOS:	0,00	N			
Porcentaje de superficie determinada en Red Natura 2000	PUNTOS:	4,00	100.0%			
REF.	REFERENCIA SIGPAC	CULTIVO	DESCRIPCIÓN CULTIVO	S/R	SUP. PROPUESTA (ha)	SUP. CUMPLE (ha)
160000026065765	29-046-002-00031-0003	62000	PASTOS PERMANENTES DE 5 O MAS AÑOS-SIN VARIEDAD	S	10,69	10,69

REF.	REFERENCIA SIGPAC	CULTIVO	DESCRIPCIÓN CULTIVO	S/R	SUP. PROPUESTA (ha)	SUP. CUMPLE (ha)
160000026065782	29-046-002-00032-0006	62000	PASTOS PERMANENTES DE 5 O MAS AÑOS-SIN VARIEDAD	S	5,24	5,24
160000026065762	29-046-002-00032-0008	62000	PASTOS PERMANENTES DE 5 O MAS AÑOS-SIN VARIEDAD	S	5,33	5,33
160000026065773	29-046-002-00037-0004	62000	PASTOS PERMANENTES DE 5 O MAS AÑOS-SIN VARIEDAD	S	2,27	2,27
160000026065784	29-046-002-00037-0005	62000	PASTOS PERMANENTES DE 5 O MAS AÑOS-SIN VARIEDAD	S	1,28	1,28
160000026065759	29-046-002-00037-0014	62000	PASTOS PERMANENTES DE 5 O MAS AÑOS-SIN VARIEDAD	S	4,99	4,99

Tener suscrito o haber tenido suscrito convenio de colaboración con el proyecto LIFE+**PUNTOS:** 0,00 N**Porcentaje de superficie determinada de la explotación bajo sistemas de producción integrada ganadera o producción ecológica****PUNTOS:** 0,00 0.0%

REF.	REFERENCIA SIGPAC	CULTIVO	DESCRIPCIÓN CULTIVO	S/R	SUP. PROPUESTA (ha)	SUP. CUMPLE (ha)
160000026065765	29-046-002-00031-0003	62000	PASTOS PERMANENTES DE 5 O MAS AÑOS-SIN VARIEDAD	S	10,69	0,00
160000026065782	29-046-002-00032-0006	62000	PASTOS PERMANENTES DE 5 O MAS AÑOS-SIN VARIEDAD	S	5,24	0,00
160000026065762	29-046-002-00032-0008	62000	PASTOS PERMANENTES DE 5 O MAS AÑOS-SIN VARIEDAD	S	5,33	0,00
160000026065773	29-046-002-00037-0004	62000	PASTOS PERMANENTES DE 5 O MAS AÑOS-SIN VARIEDAD	S	2,27	0,00
160000026065784	29-046-002-00037-0005	62000	PASTOS PERMANENTES DE 5 O MAS AÑOS-SIN VARIEDAD	S	1,28	0,00
160000026065759	29-046-002-00037-0014	62000	PASTOS PERMANENTES DE 5 O MAS AÑOS-SIN VARIEDAD	S	4,99	0,00

Porcentaje de carga ganadera con especies rumiantes**PUNTOS:** 3,00 100.0%

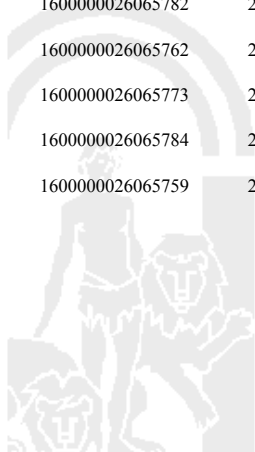
EXPLOTACIÓN	ESPECIE	RUMIANTE	UGMs
ES119020000710	CAPRINA	SI	9.63
ES290460000288	CAPRINA	SI	23.29

Porcentaje de carga ganadera con especies ovina**PUNTOS:** 0,00 0.0%

EXPLOTACIÓN	ESPECIE	OVINA	UGMs
ES119020000710	CAPRINA	NO	9.63
ES290460000288	CAPRINA	NO	23.29

Pendiente media de la explotación**PUNTOS:** 3,00 19.66%

REF.	REFERENCIA SIGPAC	CULTIVO	DESCRIPCIÓN CULTIVO	S/R	PENDIENTE MEDIA (%)	SUP. PROPUESTA (ha)
160000026065765	29-046-002-00031-0003	62000	PASTOS PERMANENTES DE 5 O MAS AÑOS-SIN VARIEDAD	S	21,18	10,69
160000026065782	29-046-002-00032-0006	62000	PASTOS PERMANENTES DE 5 O MAS AÑOS-SIN VARIEDAD	S	19,32	5,24
160000026065762	29-046-002-00032-0008	62000	PASTOS PERMANENTES DE 5 O MAS AÑOS-SIN VARIEDAD	S	18,18	5,33
160000026065773	29-046-002-00037-0004	62000	PASTOS PERMANENTES DE 5 O MAS AÑOS-SIN VARIEDAD	S	17,87	2,27
160000026065784	29-046-002-00037-0005	62000	PASTOS PERMANENTES DE 5 O MAS AÑOS-SIN VARIEDAD	S	14,05	1,28
160000026065759	29-046-002-00037-0014	62000	PASTOS PERMANENTES DE 5 O MAS AÑOS-SIN VARIEDAD	S	20,58	4,99



<u>APELLIDOS Y NOMBRE / RAZÓN SOCIAL</u>	<u>NIF</u>	<u>EXPEDIENTE</u>	<u>PROPUESTA</u>
RUIZ MARQUEZ DIEGO	25569019B	7014914	INADMITIDO
<u>SOLICITA ACTUACIÓN 1</u>	<u>SOLICITA ACTUACIÓN 2</u>	<u>SOLICITA ACTUACIÓN 3</u>	<u>PROPUESTA ACTUACIÓN 3</u>
NO	NO	SI	INADMITIDO



DETALLE DE ACTUACIÓN 3**IMPORTES POR ANUALIDAD**

IMPORTE MÁXIMO	SUPERFICIE		2016	2017	2018	2019	2020
	PROPUESTA	SUBVENCIONABLE					
IMPORTE MEDIO DE TRANSFERENCIA (€/ha)	0,00	0,00	0,00 €	0,00 €	0,00 €	0,00 €	0,00 €

INCIDENCIAS**INCIDENCIA DESCRIPCIÓN**

- 224 La superficie de cruce total de productos de la agrupación Pastos permanentes sobre un mismo recinto en una misma solicitud, no puede superar la superficie total admisible de pastos.
 Ref:160000026343178 Recinto:29-057-003-00151-001 Cultivo:62000 PASTOS PERMANENTES DE 5 O MAS AÑOS-SIN VARIEDAD Secano Superficie admisible de pastos del recinto según SIGPAC.:0 Suma de superficies de cruce netas declaradas para este recinto por el solicitante.:779 Exceso de superficie (Hectáreas):4,56
 Ref:160000026343179 Recinto:29-057-003-00151-001 Cultivo:62000 PASTOS PERMANENTES DE 5 O MAS AÑOS-SIN VARIEDAD Secano Superficie admisible de pastos del recinto según SIGPAC.:0 Suma de superficies de cruce netas declaradas para este recinto por el solicitante.:779 Exceso de superficie (Hectáreas):3,23
 Ref:160000026343180 Recinto:29-057-003-00154-001 Cultivo:62000 PASTOS PERMANENTES DE 5 O MAS AÑOS-SIN VARIEDAD Secano Superficie admisible de pastos del recinto según SIGPAC.:0 Suma de superficies de cruce netas declaradas para este recinto por el solicitante.:59 Exceso de superficie (Hectáreas):0,59
 Ref:160000026343184 Recinto:29-057-004-00056-001 Cultivo:62000 PASTOS PERMANENTES DE 5 O MAS AÑOS-SIN VARIEDAD Secano Superficie admisible de pastos del recinto según SIGPAC.:0 Suma de superficies de cruce netas declaradas para este recinto por el solicitante.:318 Exceso de superficie (Hectáreas):1,68
 Ref:160000026343185 Recinto:29-057-004-00056-001 Cultivo:62000 PASTOS PERMANENTES DE 5 O MAS AÑOS-SIN VARIEDAD Secano Superficie admisible de pastos del recinto según SIGPAC.:0 Suma de superficies de cruce netas declaradas para este recinto por el solicitante.:318 Exceso de superficie (Hectáreas):1,5
 Ref:160000026343187 Recinto:29-057-003-00172-002 Cultivo:62000 PASTOS PERMANENTES DE 5 O MAS AÑOS-SIN VARIEDAD Secano Superficie admisible de pastos del recinto según SIGPAC.:0 Suma de superficies de cruce netas declaradas para este recinto por el solicitante.:19 Exceso de superficie (Hectáreas):0,19
 Ref:160000026343188 Recinto:29-057-003-00157-001 Cultivo:62000 PASTOS PERMANENTES DE 5 O MAS AÑOS-SIN VARIEDAD Secano Superficie admisible de pastos del recinto según SIGPAC.:0 Suma de superficies de cruce netas declaradas para este recinto por el solicitante.:12 Exceso de superficie (Hectáreas):0,12
 Ref:160000026343189 Recinto:29-057-003-00169-001 Cultivo:62000 PASTOS PERMANENTES DE 5 O MAS AÑOS-SIN VARIEDAD Secano Superficie admisible de pastos del recinto según SIGPAC.:0 Suma de superficies de cruce netas declaradas para este recinto por el solicitante.:32 Exceso de superficie (Hectáreas):0,32
 Ref:160000026343190 Recinto:29-057-003-00156-001 Cultivo:62000 PASTOS PERMANENTES DE 5 O MAS AÑOS-SIN VARIEDAD Secano Superficie admisible de pastos del recinto según SIGPAC.:0 Suma de superficies de cruce netas declaradas para este recinto por el solicitante.:124 Exceso de superficie (Hectáreas):1,24
 Ref:160000026343191 Recinto:29-057-013-00032-002 Cultivo:62000 PASTOS PERMANENTES DE 5 O MAS AÑOS-SIN VARIEDAD Secano Superficie admisible de pastos del recinto según SIGPAC.:0 Suma de superficies de cruce netas declaradas para este recinto por el solicitante.:30 Exceso de superficie (Hectáreas):0,3
- 80854 La explotación por la que solicita ayudas no se encuentra inscrita en el Censo de Dehesas de Andalucía
- 80856 No cumple con la superficie mínima de cultivo elegible para solicitar la operación.
 Sup. Resuelta:0
- 80863 Cultivo, variedad, regimen y/o uso del recinto SIGPAC no compatible con la operación (anexo III.I, Orden 26 mayo 2015)
 Ref:160000026343178 Recinto:29-057-003-00151-001 Cultivo:62000 PASTOS PERMANENTES DE 5 O MAS AÑOS-SIN VARIEDAD Secano
 Ref:160000026343179 Recinto:29-057-003-00151-001 Cultivo:62000 PASTOS PERMANENTES DE 5 O MAS AÑOS-SIN VARIEDAD Secano
 Ref:160000026343180 Recinto:29-057-003-00154-001 Cultivo:62000 PASTOS PERMANENTES DE 5 O MAS AÑOS-SIN VARIEDAD Secano
 Ref:160000026343184 Recinto:29-057-004-00056-001 Cultivo:62000 PASTOS PERMANENTES DE 5 O MAS AÑOS-SIN VARIEDAD Secano
 Ref:160000026343185 Recinto:29-057-004-00056-001 Cultivo:62000 PASTOS PERMANENTES DE 5 O MAS AÑOS-SIN VARIEDAD Secano
 Ref:160000026343187 Recinto:29-057-003-00172-002 Cultivo:62000 PASTOS PERMANENTES DE 5 O MAS AÑOS-SIN VARIEDAD Secano
 Ref:160000026343188 Recinto:29-057-003-00157-001 Cultivo:62000 PASTOS PERMANENTES DE 5 O MAS AÑOS-SIN VARIEDAD Secano
 Ref:160000026343189 Recinto:29-057-003-00169-001 Cultivo:62000 PASTOS PERMANENTES DE 5 O MAS AÑOS-SIN VARIEDAD Secano
 Ref:160000026343191 Recinto:29-057-013-00032-002 Cultivo:62000 PASTOS PERMANENTES DE 5 O MAS AÑOS-SIN VARIEDAD Secano
- 80866 La superficie que figura en la capa de formación adhesionada para el recinto, es inferior a la superficie por la que se solicita la ayuda para el recinto
 Ref:160000026343178 Recinto:29-057-003-00151-001 Cultivo:62000 PASTOS PERMANENTES DE 5 O MAS AÑOS-SIN VARIEDAD Secano Sup. Dec. Adm.:10,13 Sup. Censo Bruta:0
 Ref:160000026343179 Recinto:29-057-003-00151-001 Cultivo:62000 PASTOS PERMANENTES DE 5 O MAS AÑOS-SIN VARIEDAD Secano Sup. Dec. Adm.:7,18 Sup. Censo Bruta:0
 Ref:160000026343180 Recinto:29-057-003-00154-001 Cultivo:62000 PASTOS PERMANENTES DE 5 O MAS AÑOS-SIN VARIEDAD Secano Sup. Dec. Adm.:1,3 Sup. Censo Bruta:0
 Ref:160000026343184 Recinto:29-057-004-00056-001 Cultivo:62000 PASTOS PERMANENTES DE 5 O MAS AÑOS-SIN VARIEDAD Secano Sup. Dec. Adm.:3,73 Sup. Censo Bruta:0
 Ref:160000026343185 Recinto:29-057-004-00056-001 Cultivo:62000 PASTOS PERMANENTES DE 5 O MAS AÑOS-SIN VARIEDAD Secano Sup. Dec. Adm.:3,34 Sup. Censo Bruta:0
 Ref:160000026343187 Recinto:29-057-003-00172-002 Cultivo:62000 PASTOS PERMANENTES DE 5 O MAS AÑOS-SIN VARIEDAD Secano Sup. Dec. Adm.:0,42 Sup. Censo Bruta:0

INCIDENCIAS

Ref:160000026343188 Recinto:29-057-003-00157-001 Cultivo:62000 PASTOS PERMANENTES DE 5 O MAS AÑOS-SIN VARIEDAD Secano Sup. Dec. Adm.:0,26 Sup. Censo Bruta:0
 Ref:160000026343189 Recinto:29-057-003-00169-001 Cultivo:62000 PASTOS PERMANENTES DE 5 O MAS AÑOS-SIN VARIEDAD Secano Sup. Dec. Adm.:0,7 Sup. Censo Bruta:0
 Ref:160000026343190 Recinto:29-057-003-00156-001 Cultivo:62000 PASTOS PERMANENTES DE 5 O MAS AÑOS-SIN VARIEDAD Secano Sup. Dec. Adm.:2,76 Sup. Censo Bruta:0
 Ref:160000026343191 Recinto:29-057-013-00032-002 Cultivo:62000 PASTOS PERMANENTES DE 5 O MAS AÑOS-SIN VARIEDAD Secano Sup. Dec. Adm.:0,67 Sup. Censo Bruta:0
 80867 Superficie resuelta para el grupo de pago menor que la mínima requerida
 Ref:160000026343190 Recinto:29-057-003-00156-001 Cultivo:62000 PASTOS PERMANENTES DE 5 O MAS AÑOS-SIN VARIEDAD Secano Sup. Declarada:0 Sup. Resuelta:0

DETALLE DE SUPERFICIE DE FORMACIÓN ADEHESADA EN EL CENSO DE DEHESAS**RESUMEN CRITERIOS DE SELECCIÓN**

10.1.3 Conservación y mejora de pastos en sistemas de dehesas.		PUNTOS: 0,00	
		PUNTOS	
Plan de Gestión Integral de Dehesas oficialmente aprobado		0,00	N
Porcentaje de superficie determinada en Red Natura 2000		0,00	0.0%
Tener suscrito o haber tenido suscrito convenio de colaboración con el proyecto LIFE+		0,00	N
Porcentaje de superficie determinada de la explotación bajo sistemas de producción integrada ganadera o producción ecológica		0,00	0.0%
Porcentaje de carga ganadera con especies rumiantes		0,00	0.0%
Porcentaje de carga ganadera con especies ovina		0,00	0.0%
Pendiente media de la explotación		0,00	0.0%

DETALLE CRITERIOS DE SELECCIÓN

10.1.3 Conservación y mejora de pastos en sistemas de dehesas.		PUNTOS: 0,00	
		PUNTOS:	
Plan de Gestión Integral de Dehesas oficialmente aprobado		0,00	N
Porcentaje de superficie determinada en Red Natura 2000		0,00	0.0%
Tener suscrito o haber tenido suscrito convenio de colaboración con el proyecto LIFE+		0,00	N
Porcentaje de superficie determinada de la explotación bajo sistemas de producción integrada ganadera o producción ecológica		0,00	0.0%
Porcentaje de carga ganadera con especies rumiantes		0,00	0.0%
Porcentaje de carga ganadera con especies ovina		0,00	0.0%
Pendiente media de la explotación		0,00	0.0%



<u>APELLIDOS Y NOMBRE / RAZÓN SOCIAL</u>	<u>NIF</u>	<u>EXPEDIENTE</u>	<u>PROPUESTA</u>
SANCHO LORA ANTONIO CARLOS	31839987Y	7007501	ADMITIDO
<u>SOLICITA ACTUACIÓN 1</u>	<u>SOLICITA ACTUACIÓN 2</u>	<u>SOLICITA ACTUACIÓN 3</u>	<u>PROPUESTA ACTUACIÓN 3</u>
NO	NO	SI	ADMITIDO

DETALLE DE ACTUACIÓN 3**IMPORTES POR ANUALIDAD**

	<u>SUPERFICIE PROPUESTA</u>	<u>SUPERFICIE SUBVENCIONABLE</u>	<u>2016</u>	<u>2017</u>	<u>2018</u>	<u>2019</u>	<u>2020</u>
IMPORTE MÁXIMO	27,42	27,42	1.174,67 €	1.174,67 €	1.174,67 €	1.174,67 €	1.174,67 €
IMPORTE MEDIO DE TRANSFERENCIA (€/ha)			42,84 €	42,84 €	42,84 €	42,84 €	42,84 €

RECINTOS PROPUESTOS

<u>REF.</u>	<u>REFERENCIA SIGPAC</u>	<u>CULTIVO</u>	<u>DESCRIPCIÓN CULTIVO</u>	<u>S/R</u>	<u>PEND. MEDIA (%)</u>	<u>SUP. DEC. (ha)</u>	<u>SUP. BRUTA (ha)</u>	<u>CAP (%)</u>	<u>SUP. NETA (ha)</u>	<u>SUP. DEC. ADMIN. (ha)</u>	<u>SUP. CAMPO (ha)</u>	<u>SUP. CALC. (ha)</u>
1600000006313861	29-046-001-00010-0001	62000	PASTOS PERMANENTES DE 5 O MAS AÑOS-SIN VARIEDAD	S	25,72	7,72	7,72	100,00	7,72	7,72	7,72	7,72
1600000006313912	29-046-001-00015-0001	62000	PASTOS PERMANENTES DE 5 O MAS AÑOS-SIN VARIEDAD	S	25,69	5,24	6,16	84,90	5,23	5,23		5,23
1600000006313937	29-046-001-00016-0001	62000	PASTOS PERMANENTES DE 5 O MAS AÑOS-SIN VARIEDAD	S	23,42	1,31	1,31	100,00	1,31	1,31		1,31
1600000008250123	29-046-001-00023-0001	62000	PASTOS PERMANENTES DE 5 O MAS AÑOS-SIN VARIEDAD	S	22,90	11,69	15,58	75,00	11,68	11,68		11,68
1600000008811412	29-046-001-00014-0001	62000	PASTOS PERMANENTES DE 5 O MAS AÑOS-SIN VARIEDAD	S	24,15	1,48	1,48	100,00	1,48	1,48		1,48

INCIDENCIAS**INCIDENCIA DESCRIPCIÓN**

80866	La superficie que figura en la capa de formación adherada para el recinto, es inferior a la superficie por la que se solicita la ayuda para el recinto Ref:1600000006313861 Recinto:29-046-001-00010-0001 Cultivo:62000 PASTOS PERMANENTES DE 5 O MAS AÑOS-SIN VARIEDAD Secano Sup. Dec. Adm.:9,68 Sup. Censo Bruta:7,72 Ref:1600000006313912 Recinto:29-046-001-00015-0001 Cultivo:62000 PASTOS PERMANENTES DE 5 O MAS AÑOS-SIN VARIEDAD Secano Sup. Dec. Adm.:6,61 Sup. Censo Bruta:6,16 Ref:1600000008250123 Recinto:29-046-001-00023-0001 Cultivo:62000 PASTOS PERMANENTES DE 5 O MAS AÑOS-SIN VARIEDAD Secano Sup. Dec. Adm.:15,68 Sup. Censo Bruta:15,58 Ref:1600000008811412 Recinto:29-046-001-00014-0001 Cultivo:62000 PASTOS PERMANENTES DE 5 O MAS AÑOS-SIN VARIEDAD Secano Sup. Dec. Adm.:4,18 Sup. Censo Bruta:1,48
-------	--



DETALLE DE SUPERFICIE DE FORMACIÓN ADEHESADA EN EL CENSO DE DEHESAS

REF.	REFERENCIA SIGPAC	SUP. BRUTA (ha)	CAP (%)	SUP. NETA (ha)
150000019239492	29-046-001-00001-0012	0,10	35,00	0,04
150000019239623	29-046-001-00017-0001	8,25	100,00	8,25
150000019239636	29-046-001-00018-0002	1,61	100,00	1,61
150000022142704	29-046-001-00013-0002	1,81	100,00	1,81
160000006313861	29-046-001-00010-0001	7,71	100,00	7,71
160000006313873	29-046-001-00011-0001	7,71	85,00	6,55
160000006313884	29-046-001-00011-0002	0,67	0,00	0,00
160000006313896	29-046-001-00011-0003	1,50	0,00	0,00
160000006313912	29-046-001-00015-0001	6,15	85,00	5,23
160000006313937	29-046-001-00016-0001	1,31	100,00	1,31
160000006313953	29-046-001-00018-0001	6,21	55,00	3,41
160000006313977	29-046-001-00018-0003	1,36	100,00	1,36
160000006313999	29-046-001-00019-0001	1,46	25,00	0,36
160000006314011	29-046-001-00019-0002	2,42	100,00	2,42
160000006314014	29-046-001-00019-0004	1,95	75,00	1,46
160000008250040	29-046-001-00019-0008	0,21	35,00	0,07
160000008250052	29-046-001-00019-0010	0,27	85,00	0,23
160000008250069	29-046-001-00019-0011	0,12	35,00	0,04
160000008250072	29-046-001-00020-0001	1,54	100,00	1,54
160000008250093	29-046-001-00021-0001	1,79	55,00	0,99
160000008250123	29-046-001-00023-0001	15,58	85,00	13,24
160000008811290	29-046-001-00011-0005	0,08	0,00	0,00
160000008811302	29-046-001-00012-0001	0,25	85,00	0,21
160000008811313	29-046-001-00012-0002	0,93	0,00	0,00
160000008811314	29-046-001-00012-0003	1,34	25,00	0,33
160000008811337	29-046-001-00012-0004	6,80	100,00	6,80
160000008811338	29-046-001-00012-0005	0,43	100,00	0,43
160000008811372	29-046-001-00013-0001	5,34	100,00	5,34
160000008811412	29-046-001-00014-0001	1,48	100,00	1,48
TOTAL		86,38		72,22

RESUMEN CRITERIOS DE SELECCIÓN**10.1.3 Conservación y mejora de pastos en sistemas de dehesas.****PUNTOS: 14,00**

	PUNTOS	
Plan de Gestión Integral de Dehesas oficialmente aprobado	0,00	N
Porcentaje de superficie determinada en Red Natura 2000	4,00	100.0%
Tener suscrito o haber tenido suscrito convenio de colaboración con el proyecto LIFE+	0,00	N
Porcentaje de superficie determinada de la explotación bajo sistemas de producción integrada ganadera o producción ecológica	4,00	100.0%
Porcentaje de carga ganadera con especies rumiantes	3,00	100.0%
Porcentaje de carga ganadera con especies ovina	0,00	0.0%
Pendiente media de la explotación	3,00	24.32%

DETALLE CRITERIOS DE SELECCIÓN**10.1.3 Conservación y mejora de pastos en sistemas de dehesas.****PUNTOS: 14,00**

REF.	REFERENCIA SIGPAC	CULTIVO	DESCRIPCIÓN CULTIVO	S/R	SUP. PROPUESTA (ha)	SUP. CUMPLE (ha)
160000006313861	29-046-001-00010-0001	62000	PASTOS PERMANENTES DE 5 O MAS AÑOS-SIN VARIEDAD	S	7,72	7,72
160000008811412	29-046-001-00014-0001	62000	PASTOS PERMANENTES DE 5 O MAS AÑOS-SIN VARIEDAD	S	1,48	1,48

<u>REF.</u>	<u>REFERENCIA SIGPAC</u>	<u>CULTIVO</u>	<u>DESCRIPCIÓN CULTIVO</u>	<u>S/R</u>	<u>SUP. PROPUESTA (ha)</u>	<u>SUP. CUMPLE (ha)</u>
160000006313912	29-046-001-00015-0001	62000	PASTOS PERMANENTES DE 5 O MAS AÑOS-SIN VARIEDAD	S	5,23	5,23
160000006313937	29-046-001-00016-0001	62000	PASTOS PERMANENTES DE 5 O MAS AÑOS-SIN VARIEDAD	S	1,31	1,31
160000008250123	29-046-001-00023-0001	62000	PASTOS PERMANENTES DE 5 O MAS AÑOS-SIN VARIEDAD	S	11,68	11,68

Tener suscrito o haber tenido suscrito convenio de colaboración con el proyecto LIFE+**PUNTOS:** 0,00 N**Porcentaje de superficie determinada de la explotación bajo sistemas de producción integrada ganadera o producción ecológica****PUNTOS:** 4,00 100.0%

<u>REF.</u>	<u>REFERENCIA SIGPAC</u>	<u>CULTIVO</u>	<u>DESCRIPCIÓN CULTIVO</u>	<u>S/R</u>	<u>SUP. PROPUESTA (ha)</u>	<u>SUP. CUMPLE (ha)</u>
160000006313861	29-046-001-00010-0001	62000	PASTOS PERMANENTES DE 5 O MAS AÑOS-SIN VARIEDAD	S	7,72	7,72
160000008811412	29-046-001-00014-0001	62000	PASTOS PERMANENTES DE 5 O MAS AÑOS-SIN VARIEDAD	S	1,48	1,48
160000006313912	29-046-001-00015-0001	62000	PASTOS PERMANENTES DE 5 O MAS AÑOS-SIN VARIEDAD	S	5,23	5,23
160000006313937	29-046-001-00016-0001	62000	PASTOS PERMANENTES DE 5 O MAS AÑOS-SIN VARIEDAD	S	1,31	1,31
160000008250123	29-046-001-00023-0001	62000	PASTOS PERMANENTES DE 5 O MAS AÑOS-SIN VARIEDAD	S	11,68	11,68

Porcentaje de carga ganadera con especies rumiantes**PUNTOS:** 3,00 100.0%

<u>EXPLOTACIÓN</u>	<u>ESPECIE</u>	<u>RUMIANTE</u>	<u>UGMs</u>
ES290460000257	BOVINA	SI	81.81

Porcentaje de carga ganadera con especies ovina**PUNTOS:** 0,00 0.0%

<u>EXPLOTACIÓN</u>	<u>ESPECIE</u>	<u>OVINA</u>	<u>UGMs</u>
ES290460000257	BOVINA	NO	81.81

Pendiente media de la explotación**PUNTOS:** 3,00 24.32%

<u>REF.</u>	<u>REFERENCIA SIGPAC</u>	<u>CULTIVO</u>	<u>DESCRIPCIÓN CULTIVO</u>	<u>S/R</u>	<u>PENDIENTE MEDIA (%)</u>	<u>SUP. PROPUESTA (ha)</u>
160000006313861	29-046-001-00010-0001	62000	PASTOS PERMANENTES DE 5 O MAS AÑOS-SIN VARIEDAD	S	25,72	7,72
160000008811412	29-046-001-00014-0001	62000	PASTOS PERMANENTES DE 5 O MAS AÑOS-SIN VARIEDAD	S	24,15	1,48
160000006313912	29-046-001-00015-0001	62000	PASTOS PERMANENTES DE 5 O MAS AÑOS-SIN VARIEDAD	S	25,69	5,23
160000006313937	29-046-001-00016-0001	62000	PASTOS PERMANENTES DE 5 O MAS AÑOS-SIN VARIEDAD	S	23,42	1,31
160000008250123	29-046-001-00023-0001	62000	PASTOS PERMANENTES DE 5 O MAS AÑOS-SIN VARIEDAD	S	22,90	11,68



<u>APELLIDOS Y NOMBRE / RAZÓN SOCIAL</u>	<u>NIF</u>	<u>EXPEDIENTE</u>	<u>PROPUESTA</u>
VERA GARCIA FRANCISCO	25491119N	7018935	ADMITIDO
<u>SOLICITA ACTUACIÓN 1</u>	<u>SOLICITA ACTUACIÓN 2</u>	<u>SOLICITA ACTUACIÓN 3</u>	<u>PROPUESTA ACTUACIÓN 3</u>
NO	NO	SI	ADMITIDO



DETALLE DE ACTUACIÓN 3**IMPORTES POR ANUALIDAD**

IMPORTE MÁXIMO	SUPERFICIE		2016	2017	2018	2019	2020
	PROPUESTA	SUBVENCIONABLE					
	29,63	29,63	1.269,35 €	1.269,35 €	1.269,35 €	1.269,35 €	1.269,35 €
IMPORTE MEDIO DE TRANSFERENCIA (€/ha)			42,84 €	42,84 €	42,84 €	42,84 €	42,84 €

RECINTOS PROPUESTOS

REF.	REFERENCIA SIGPAC	CULTIVO	DESCRIPCIÓN CULTIVO	S/R	PEND. MEDIA (%)	SUP. DEC. (ha)	SUP. BRUTA (ha)	CAP (%)	SUP. NETA (ha)	SUP. DEC. ADMIN. (ha)	SUP. CAMPO (ha)	SUP. CALC. (ha)
160000026114618	29-014-001-00004-0001	62000	PASTOS PERMANENTES DE 5 O MAS AÑOS-SIN VARIEDAD	S	24,17	0,35	0,00	35,00	0,00	0,00		0,00
160000026114619	29-014-001-00005-0001	62000	PASTOS PERMANENTES DE 5 O MAS AÑOS-SIN VARIEDAD	S	26,03	0,08	0,00	35,00	0,00	0,00		0,00
160000026114620	29-014-001-00009-0002	62000	PASTOS PERMANENTES DE 5 O MAS AÑOS-SIN VARIEDAD	S	41,82	0,71	0,71	100,00	0,71	0,71		0,71
160000026114621	29-014-001-00008-0001	62000	PASTOS PERMANENTES DE 5 O MAS AÑOS-SIN VARIEDAD	S	38,66	0,03	0,03	85,00	0,02	0,02		0,02
160000026114622	29-014-001-00007-0001	62000	PASTOS PERMANENTES DE 5 O MAS AÑOS-SIN VARIEDAD	S	35,67	1,79	2,10	85,00	1,79	1,79		1,79
160000026114623	29-014-001-00006-0002	62000	PASTOS PERMANENTES DE 5 O MAS AÑOS-SIN VARIEDAD	S	33,56	0,03	0,04	75,00	0,03	0,03		0,03
160000026114624	29-014-001-00038-0004	62000	PASTOS PERMANENTES DE 5 O MAS AÑOS-SIN VARIEDAD	S	50,30	1,78	2,09	85,17	1,78	1,78		1,78
160000026114626	29-014-001-00035-0002	62000	PASTOS PERMANENTES DE 5 O MAS AÑOS-SIN VARIEDAD	S	48,97	2,30	0,00	85,00	0,00	0,00		0,00
160000026114627	29-014-001-00010-0001	62000	PASTOS PERMANENTES DE 5 O MAS AÑOS-SIN VARIEDAD	S	49,50	2,10	2,49	76,31	1,90	1,90		1,90
160000026114628	29-014-001-00038-0010	62000	PASTOS PERMANENTES DE 5 O MAS AÑOS-SIN VARIEDAD	S	33,88	22,92	27,96	81,90	22,90	22,90		22,90
160000026114629	29-014-001-00042-0001	62000	PASTOS PERMANENTES DE 5 O MAS AÑOS-SIN VARIEDAD	S	40,73	1,16	0,00	25,00	0,00	0,00		0,00
160000026114630	29-014-001-00043-0001	62000	PASTOS PERMANENTES DE 5 O MAS AÑOS-SIN VARIEDAD	S	38,54	4,00	0,00	25,00	0,00	0,00		0,00
160000026114631	29-014-001-00038-0006	62000	PASTOS PERMANENTES DE 5 O MAS AÑOS-SIN VARIEDAD	S	43,49	0,50	0,50	100,00	0,50	0,50		0,50
160000026114632	29-014-001-00039-0001	62000	PASTOS PERMANENTES DE 5 O MAS AÑOS-SIN VARIEDAD	S	48,47	2,24	0,00	55,00	0,00	0,00		0,00
160000026114633	29-014-001-00040-0001	62000	PASTOS PERMANENTES DE 5 O MAS AÑOS-SIN VARIEDAD	S	51,21	5,16	0,00	45,00	0,00	0,00		0,00
160000026114648	29-014-001-00041-0001	62000	PASTOS PERMANENTES DE 5 O MAS AÑOS-SIN VARIEDAD	S	39,24	0,73	0,00	25,00	0,00	0,00		0,00

INCIDENCIAS**INCIDENCIA DESCRIPCIÓN**

80866	La superficie que figura en la capa de formación adhesionada para el recinto, es inferior a la superficie por la que se solicita la ayuda para el recinto Ref:160000026114618 Recinto:29-014-001-00004-001 Cultivo:62000 PASTOS PERMANENTES DE 5 O MAS AÑOS-SIN VARIEDAD Secano Sup. Dec. Adm.:1,01 Sup. Censo Bruta:0 Ref:160000026114619 Recinto:29-014-001-00005-001 Cultivo:62000 PASTOS PERMANENTES DE 5 O MAS AÑOS-SIN VARIEDAD Secano Sup. Dec. Adm.:0,22 Sup. Censo Bruta:0 Ref:160000026114620 Recinto:29-014-001-00009-002 Cultivo:62000 PASTOS PERMANENTES DE 5 O MAS AÑOS-SIN VARIEDAD Secano Sup. Dec. Adm.:4,81 Sup. Censo Bruta:0,71 Ref:160000026114621 Recinto:29-014-001-00008-001 Cultivo:62000 PASTOS PERMANENTES DE 5 O MAS AÑOS-SIN VARIEDAD Secano Sup. Dec. Adm.:2,71 Sup. Censo Bruta:0,03 Ref:160000026114622 Recinto:29-014-001-00007-001 Cultivo:62000 PASTOS PERMANENTES DE 5 O MAS AÑOS-SIN VARIEDAD Secano Sup. Dec. Adm.:3,04 Sup. Censo Bruta:2,1 Ref:160000026114623 Recinto:29-014-001-00006-002 Cultivo:62000 PASTOS PERMANENTES DE 5 O MAS AÑOS-SIN VARIEDAD Secano Sup. Dec. Adm.:4,48 Sup. Censo Bruta:0,04 Ref:160000026114624 Recinto:29-014-001-00038-004 Cultivo:62000 PASTOS PERMANENTES DE 5 O MAS AÑOS-SIN VARIEDAD Secano Sup. Dec. Adm.:5,05 Sup. Censo Bruta:2,09 Ref:160000026114626 Recinto:29-014-001-00035-002 Cultivo:62000 PASTOS PERMANENTES DE 5 O MAS AÑOS-SIN VARIEDAD Secano Sup. Dec. Adm.:2,71 Sup. Censo Bruta:0 Ref:160000026114627 Recinto:29-014-001-00010-001 Cultivo:62000 PASTOS PERMANENTES DE 5 O MAS AÑOS-SIN VARIEDAD Secano Sup. Dec. Adm.:4,11 Sup. Censo Bruta:2,49 Ref:160000026114628 Recinto:29-014-001-00038-010 Cultivo:62000 PASTOS PERMANENTES DE 5 O MAS AÑOS-SIN VARIEDAD Secano Sup. Dec. Adm.:60,36 Sup. Censo Bruta:27,96 Ref:160000026114629 Recinto:29-014-001-00042-001 Cultivo:62000 PASTOS PERMANENTES DE 5 O MAS AÑOS-SIN VARIEDAD Secano Sup. Dec. Adm.:4,64 Sup. Censo Bruta:0 Ref:160000026114630 Recinto:29-014-001-00043-001 Cultivo:62000 PASTOS PERMANENTES DE 5 O MAS AÑOS-SIN VARIEDAD Secano Sup. Dec. Adm.:15,98 Sup. Censo Bruta:0 Ref:160000026114631 Recinto:29-014-001-00038-006 Cultivo:62000 PASTOS PERMANENTES DE 5 O MAS AÑOS-SIN VARIEDAD Secano Sup. Dec. Adm.:0,63 Sup. Censo Bruta:0,5 Ref:160000026114632 Recinto:29-014-001-00039-001 Cultivo:62000 PASTOS PERMANENTES DE 5 O MAS AÑOS-SIN VARIEDAD Secano Sup. Dec. Adm.:4,07 Sup. Censo Bruta:0 Ref:160000026114633 Recinto:29-014-001-00040-001 Cultivo:62000 PASTOS PERMANENTES DE 5 O MAS AÑOS-SIN VARIEDAD Secano Sup. Dec. Adm.:11,47 Sup. Censo Bruta:0 Ref:160000026114648 Recinto:29-014-001-00041-001 Cultivo:62000 PASTOS PERMANENTES DE 5 O MAS AÑOS-SIN VARIEDAD Secano Sup. Dec. Adm.:2,9 Sup. Censo Bruta:0
-------	--

DETALLE DE SUPERFICIE DE FORMACIÓN ADEHESADA EN EL CENSO DE DEHESAS

REF.	REFERENCIA SIGPAC	SUP. BRUTA (ha)	CAP (%)	SUP. NETA (ha)
160000026114620	29-014-001-00009-0002	0,71	100,00	0,71
160000026114621	29-014-001-00008-0001	0,03	85,00	0,02
160000026114622	29-014-001-00007-0001	2,10	75,00	1,58
160000026114623	29-014-001-00006-0002	0,04	0,00	0,00
160000026114624	29-014-001-00038-0004	2,10	85,00	1,79
160000026114625	29-014-001-00038-0002	0,87	100,00	0,87
160000026114627	29-014-001-00010-0001	2,49	75,00	1,87
160000026114628	29-014-001-00038-0010	27,96	75,00	20,97
160000026114631	29-014-001-00038-0006	0,50	100,00	0,50
160000026114634	29-028-003-00043-0001	0,77	85,00	0,66
160000026114644	29-084-005-00170-0001	8,15	65,00	5,30
160000026114646	29-084-005-00170-0003	34,04	85,00	28,94
160000026114647	29-084-005-00170-0002	41,07	55,00	22,59
160000026114658	29-014-001-00016-0001	2,10	0,00	0,00
160000026114659	29-014-001-00017-0001	2,51	0,00	0,00
160000026114662	29-014-001-00020-0002	0,37	0,00	0,00
160000026114663	29-014-001-00018-0001	0,53	55,00	0,29
160000026114664	29-028-003-00005-0001	18,57	85,00	15,78
160000026114665	29-028-003-00006-0001	31,32	35,00	10,96
TOTAL		176,23		112,83

RESUMEN CRITERIOS DE SELECCIÓN**10.1.3 Conservación y mejora de pastos en sistemas de dehesas.****PUNTOS: 6,00**

	PUNTOS	
Plan de Gestión Integral de Dehesas oficialmente aprobado	0,00	N
Porcentaje de superficie determinada en Red Natura 2000	0,00	0.0%
Tener suscrito o haber tenido suscrito convenio de colaboración con el proyecto LIFE+	0,00	N
Porcentaje de superficie determinada de la explotación bajo sistemas de producción integrada ganadera o producción ecológica	0,00	0.0%
Porcentaje de carga ganadera con especies rumiantes	3,00	100.0%
Porcentaje de carga ganadera con especies ovina	0,00	0.0%
Pendiente media de la explotación	3,00	36.33%

DETALLE CRITERIOS DE SELECCIÓN**10.1.3 Conservación y mejora de pastos en sistemas de dehesas.****PUNTOS: 6,00**

REF.	REFERENCIA SIGPAC	CULTIVO	DESCRIPCIÓN CULTIVO	S/R	SUP. PROPUESTA (ha)	SUP. CUMPLE (ha)
160000026114618	29-014-001-00004-0001	62000	PASTOS PERMANENTES DE 5 O MAS AÑOS-SIN VARIEDAD	S	0,00	0,00
160000026114619	29-014-001-00005-0001	62000	PASTOS PERMANENTES DE 5 O MAS AÑOS-SIN VARIEDAD	S	0,00	0,00
160000026114623	29-014-001-00006-0002	62000	PASTOS PERMANENTES DE 5 O MAS AÑOS-SIN VARIEDAD	S	0,03	0,00
160000026114622	29-014-001-00007-0001	62000	PASTOS PERMANENTES DE 5 O MAS AÑOS-SIN VARIEDAD	S	1,79	0,00
160000026114621	29-014-001-00008-0001	62000	PASTOS PERMANENTES DE 5 O MAS AÑOS-SIN VARIEDAD	S	0,02	0,00
160000026114620	29-014-001-00009-0002	62000	PASTOS PERMANENTES DE 5 O MAS AÑOS-SIN VARIEDAD	S	0,71	0,00
160000026114627	29-014-001-00010-0001	62000	PASTOS PERMANENTES DE 5 O MAS AÑOS-SIN VARIEDAD	S	1,90	0,00
160000026114626	29-014-001-00035-0002	62000	PASTOS PERMANENTES DE 5 O MAS AÑOS-SIN VARIEDAD	S	0,00	0,00
160000026114624	29-014-001-00038-0004	62000	PASTOS PERMANENTES DE 5 O MAS AÑOS-SIN VARIEDAD	S	1,78	0,00
160000026114631	29-014-001-00038-0006	62000	PASTOS PERMANENTES DE 5 O MAS AÑOS-SIN VARIEDAD	S	0,50	0,00

REF.	REFERENCIA SIGPAC	CULTIVO	DESCRIPCIÓN CULTIVO	S/R	SUP. PROPUESTA (ha)	SUP. CUMPLE (ha)
160000026114628	29-014-001-00038-0010	62000	PASTOS PERMANENTES DE 5 O MAS AÑOS-SIN VARIEDAD	S	22,90	0,00
160000026114632	29-014-001-00039-0001	62000	PASTOS PERMANENTES DE 5 O MAS AÑOS-SIN VARIEDAD	S	0,00	0,00
160000026114633	29-014-001-00040-0001	62000	PASTOS PERMANENTES DE 5 O MAS AÑOS-SIN VARIEDAD	S	0,00	0,00
160000026114648	29-014-001-00041-0001	62000	PASTOS PERMANENTES DE 5 O MAS AÑOS-SIN VARIEDAD	S	0,00	0,00
160000026114629	29-014-001-00042-0001	62000	PASTOS PERMANENTES DE 5 O MAS AÑOS-SIN VARIEDAD	S	0,00	0,00
160000026114630	29-014-001-00043-0001	62000	PASTOS PERMANENTES DE 5 O MAS AÑOS-SIN VARIEDAD	S	0,00	0,00

Tener suscrito o haber tenido suscrito convenio de colaboración con el proyecto LIFE+

PUNTOS: 0,00 N

Porcentaje de superficie determinada de la explotación bajo sistemas de producción integrada ganadera o producción ecológica

PUNTOS: 0,00 0.0%

REF.	REFERENCIA SIGPAC	CULTIVO	DESCRIPCIÓN CULTIVO	S/R	SUP. PROPUESTA (ha)	SUP. CUMPLE (ha)
160000026114618	29-014-001-00004-0001	62000	PASTOS PERMANENTES DE 5 O MAS AÑOS-SIN VARIEDAD	S	0,00	0,00
160000026114619	29-014-001-00005-0001	62000	PASTOS PERMANENTES DE 5 O MAS AÑOS-SIN VARIEDAD	S	0,00	0,00
160000026114623	29-014-001-00006-0002	62000	PASTOS PERMANENTES DE 5 O MAS AÑOS-SIN VARIEDAD	S	0,03	0,00
160000026114622	29-014-001-00007-0001	62000	PASTOS PERMANENTES DE 5 O MAS AÑOS-SIN VARIEDAD	S	1,79	0,00
160000026114621	29-014-001-00008-0001	62000	PASTOS PERMANENTES DE 5 O MAS AÑOS-SIN VARIEDAD	S	0,02	0,00
160000026114620	29-014-001-00009-0002	62000	PASTOS PERMANENTES DE 5 O MAS AÑOS-SIN VARIEDAD	S	0,71	0,00
160000026114627	29-014-001-00010-0001	62000	PASTOS PERMANENTES DE 5 O MAS AÑOS-SIN VARIEDAD	S	1,90	0,00
160000026114626	29-014-001-00035-0002	62000	PASTOS PERMANENTES DE 5 O MAS AÑOS-SIN VARIEDAD	S	0,00	0,00
160000026114624	29-014-001-00038-0004	62000	PASTOS PERMANENTES DE 5 O MAS AÑOS-SIN VARIEDAD	S	1,78	0,00
160000026114631	29-014-001-00038-0006	62000	PASTOS PERMANENTES DE 5 O MAS AÑOS-SIN VARIEDAD	S	0,50	0,00
160000026114628	29-014-001-00038-0010	62000	PASTOS PERMANENTES DE 5 O MAS AÑOS-SIN VARIEDAD	S	22,90	0,00
160000026114632	29-014-001-00039-0001	62000	PASTOS PERMANENTES DE 5 O MAS AÑOS-SIN VARIEDAD	S	0,00	0,00
160000026114633	29-014-001-00040-0001	62000	PASTOS PERMANENTES DE 5 O MAS AÑOS-SIN VARIEDAD	S	0,00	0,00
160000026114648	29-014-001-00041-0001	62000	PASTOS PERMANENTES DE 5 O MAS AÑOS-SIN VARIEDAD	S	0,00	0,00
160000026114629	29-014-001-00042-0001	62000	PASTOS PERMANENTES DE 5 O MAS AÑOS-SIN VARIEDAD	S	0,00	0,00
160000026114630	29-014-001-00043-0001	62000	PASTOS PERMANENTES DE 5 O MAS AÑOS-SIN VARIEDAD	S	0,00	0,00

Porcentaje de carga ganadera con especies rumiantes

PUNTOS: 3,00 100.0%

EXPLOTACIÓN	ESPECIE	RUMIANTE	UGMs
ES290840000452	CAPRINA	SI	97.74

Porcentaje de carga ganadera con especies ovina

PUNTOS: 0,00 0.0%

EXPLOTACIÓN	ESPECIE	OVINA	UGMs
ES290840000452	CAPRINA	NO	97.74

Pendiente media de la explotación

PUNTOS: 3,00 36.33%

REF.	REFERENCIA SIGPAC	CULTIVO	DESCRIPCIÓN CULTIVO	S/R	PENDIENTE MEDIA (%)	SUP. PROPUESTA (ha)
------	-------------------	---------	---------------------	-----	---------------------	---------------------

REF.	REFERENCIA SIGPAC	CULTIVO	DESCRIPCIÓN CULTIVO	S/R	PENDIENTE	SUP.
					MEDIA (%)	PROPUESTA (ha)
160000026114618	29-014-001-00004-0001	62000	PASTOS PERMANENTES DE 5 O MAS AÑOS-SIN VARIEDAD	S	24,17	0,00
160000026114619	29-014-001-00005-0001	62000	PASTOS PERMANENTES DE 5 O MAS AÑOS-SIN VARIEDAD	S	26,03	0,00
160000026114623	29-014-001-00006-0002	62000	PASTOS PERMANENTES DE 5 O MAS AÑOS-SIN VARIEDAD	S	33,56	0,03
160000026114622	29-014-001-00007-0001	62000	PASTOS PERMANENTES DE 5 O MAS AÑOS-SIN VARIEDAD	S	35,67	1,79
160000026114621	29-014-001-00008-0001	62000	PASTOS PERMANENTES DE 5 O MAS AÑOS-SIN VARIEDAD	S	38,66	0,02
160000026114620	29-014-001-00009-0002	62000	PASTOS PERMANENTES DE 5 O MAS AÑOS-SIN VARIEDAD	S	41,82	0,71
160000026114627	29-014-001-00010-0001	62000	PASTOS PERMANENTES DE 5 O MAS AÑOS-SIN VARIEDAD	S	49,50	1,90
160000026114626	29-014-001-00035-0002	62000	PASTOS PERMANENTES DE 5 O MAS AÑOS-SIN VARIEDAD	S	48,97	0,00
160000026114624	29-014-001-00038-0004	62000	PASTOS PERMANENTES DE 5 O MAS AÑOS-SIN VARIEDAD	S	50,30	1,78
160000026114631	29-014-001-00038-0006	62000	PASTOS PERMANENTES DE 5 O MAS AÑOS-SIN VARIEDAD	S	43,49	0,50
160000026114628	29-014-001-00038-0010	62000	PASTOS PERMANENTES DE 5 O MAS AÑOS-SIN VARIEDAD	S	33,88	22,90
160000026114632	29-014-001-00039-0001	62000	PASTOS PERMANENTES DE 5 O MAS AÑOS-SIN VARIEDAD	S	48,47	0,00
160000026114633	29-014-001-00040-0001	62000	PASTOS PERMANENTES DE 5 O MAS AÑOS-SIN VARIEDAD	S	51,21	0,00
160000026114648	29-014-001-00041-0001	62000	PASTOS PERMANENTES DE 5 O MAS AÑOS-SIN VARIEDAD	S	39,24	0,00
160000026114629	29-014-001-00042-0001	62000	PASTOS PERMANENTES DE 5 O MAS AÑOS-SIN VARIEDAD	S	40,73	0,00
160000026114630	29-014-001-00043-0001	62000	PASTOS PERMANENTES DE 5 O MAS AÑOS-SIN VARIEDAD	S	38,54	0,00



<u>APELLIDOS Y NOMBRE / RAZÓN SOCIAL</u>	<u>NIF</u>	<u>EXPEDIENTE</u>	<u>PROPUESTA</u>
YASHUTOMO S.L.	B29660610	7020624	ADMITIDO
<u>SOLICITA ACTUACIÓN 1</u>	<u>SOLICITA ACTUACIÓN 2</u>	<u>SOLICITA ACTUACIÓN 3</u>	<u>PROPUESTA ACTUACIÓN 3</u>
NO	NO	SI	ADMITIDO

DETALLE DE ACTUACIÓN 3**IMPORTES POR ANUALIDAD**

	<u>SUPERFICIE PROPUESTA</u>	<u>SUPERFICIE SUBVENCIONABLE</u>	<u>2016</u>	<u>2017</u>	<u>2018</u>	<u>2019</u>	<u>2020</u>
IMPORTE MÁXIMO	54,24	50,00	2.142,00 €	2.142,00 €	2.142,00 €	2.142,00 €	2.142,00 €
IMPORTE MEDIO DE TRANSFERENCIA (€/ha)			39,49 €	39,49 €	39,49 €	39,49 €	39,49 €

RECINTOS PROPUESTOS

<u>REF.</u>	<u>REFERENCIA SIGPAC</u>	<u>CULTIVO</u>	<u>DESCRIPCIÓN CULTIVO</u>	<u>S/R</u>	<u>PEND. MEDIA (%)</u>	<u>SUP. DEC. (ha)</u>	<u>SUP. BRUTA (ha)</u>	<u>CAP (%)</u>	<u>SUP. NETA (ha)</u>	<u>SUP. DEC. ADMIN. (ha)</u>	<u>SUP. CAMPO (ha)</u>	<u>SUP. CALC. (ha)</u>
160000026320602	29-084-030-00014-0027	62000	PASTOS PERMANENTES DE 5 O MAS AÑOS-SIN VARIEDAD	S	14,83	13,45	13,45	100,00	13,45	13,45		13,45
160000026320619	29-084-008-00099-0024	62000	PASTOS PERMANENTES DE 5 O MAS AÑOS-SIN VARIEDAD	S	42,39	4,25	9,45	45,00	4,25	4,25		4,25
160000026320620	29-084-008-00099-0023	62000	PASTOS PERMANENTES DE 5 O MAS AÑOS-SIN VARIEDAD	S	30,46	1,65	1,93	85,00	1,64	1,64		1,43
160000026320628	29-084-026-00002-0007	62000	PASTOS PERMANENTES DE 5 O MAS AÑOS-SIN VARIEDAD	S	31,50	9,09	10,68	85,00	9,08	9,08		9,08
160000026320631	29-084-030-00014-0025	62000	PASTOS PERMANENTES DE 5 O MAS AÑOS-SIN VARIEDAD	S	14,56	14,13	18,84	75,00	14,13	14,13		14,13
160000026320636	29-084-027-00327-0001	62000	PASTOS PERMANENTES DE 5 O MAS AÑOS-SIN VARIEDAD	S	27,49	0,75	1,66	45,00	0,75	0,75		0,74
160000026320653	29-084-027-00326-0003	62000	PASTOS PERMANENTES DE 5 O MAS AÑOS-SIN VARIEDAD	S	28,92	11,16	17,17	65,00	11,16	11,16		11,16

INCIDENCIAS**INCIDENCIA DESCRIPCIÓN**

- 224 La superficie de cruce total de productos de la agrupación Pastos permanentes sobre un mismo recinto en una misma solicitud, no puede superar la superficie total admisible de pastos.
Ref:160000026320620 Recinto:29-084-008-00099-023 Cultivo:62000 PASTOS PERMANENTES DE 5 O MAS AÑOS-SIN VARIEDAD Secano Superficie admisible de pastos del recinto según SIGPAC.:294 Suma de superficies de cruce netas declaradas para este recinto por el solicitante.:315 Exceso de superficie (Hectáreas):0,21
Ref:160000026320636 Recinto:29-084-027-00327-001 Cultivo:62000 PASTOS PERMANENTES DE 5 O MAS AÑOS-SIN VARIEDAD Secano Superficie admisible de pastos del recinto según SIGPAC.:162 Suma de superficies de cruce netas declaradas para este recinto por el solicitante.:163 Exceso de superficie (Hectáreas):0,01
- 80861 Superficie solicitada mayor a la superficie máxima permitida para la operación.(50has)
Sup. Resuelta:54,24
- 80866 La superficie que figura en la capa de formación adhesionada para el recinto, es inferior a la superficie por la que se solicita la ayuda para el recinto
Ref:160000026320620 Recinto:29-084-008-00099-023 Cultivo:62000 PASTOS PERMANENTES DE 5 O MAS AÑOS-SIN VARIEDAD Secano Sup. Dec. Adm.:1,94 Sup. Censo Bruta:1,93
Ref:160000026320628 Recinto:29-084-026-00002-007 Cultivo:62000 PASTOS PERMANENTES DE 5 O MAS AÑOS-SIN VARIEDAD Secano Sup. Dec. Adm.:10,69 Sup. Censo Bruta:10,68



DETALLE DE SUPERFICIE DE FORMACIÓN ADEHESADA EN EL CENSO DE DEHESAS

REF.	REFERENCIA SIGPAC	SUP. BRUTA (ha)	CAP (%)	SUP. NETA (ha)
160000026320600	29-084-030-00014-0027	10,81	100,00	10,81
160000026320601	29-084-026-00002-0007	10,69	75,00	8,02
160000026320602	29-084-030-00014-0027	13,45	100,00	13,45
160000026320604	29-084-008-00099-0023	1,94	75,00	1,45
160000026320606	29-084-008-00099-0024	1,06	45,00	0,48
160000026320607	29-084-027-00326-0003	17,15	55,00	9,43
160000026320608	29-084-008-00099-0024	2,80	45,00	1,26
160000026320610	11-034-011-00070-0012	0,04	35,00	0,01
160000026320612	29-084-008-00099-0001	3,06	75,00	2,29
160000026320613	29-084-026-00002-0012	2,45	75,00	1,84
160000026320615	11-034-012-00012-0004	14,82	85,00	12,60
160000026320616	11-034-012-00012-0008	0,08	45,00	0,03
160000026320617	29-084-008-00099-0037	0,11	100,00	0,11
160000026320619	29-084-008-00099-0024	9,45	45,00	4,25
160000026320620	29-084-008-00099-0023	1,93	85,00	1,64
160000026320621	29-084-030-00030-0025	5,87	55,00	3,23
160000026320622	29-084-008-00099-0024	5,59	45,00	2,51
160000026320624	11-034-011-00070-0005	26,31	75,00	19,74
160000026320626	11-034-012-00012-0010	0,28	100,00	0,28
160000026320627	29-084-008-00099-0027	0,22	100,00	0,22
160000026320628	29-084-026-00002-0007	10,68	85,00	9,08
160000026320629	29-084-030-00014-0025	18,84	45,00	8,48
160000026320631	29-084-030-00014-0025	18,84	75,00	14,13
160000026320636	29-084-027-00327-0001	1,66	45,00	0,75
160000026320637	29-084-026-00002-0014	0,12	85,00	0,10
160000026320638	29-084-027-00327-0001	1,66	45,00	0,75
160000026320640	29-084-026-00002-0008	8,37	85,00	7,12
160000026320641	29-084-026-00002-0001	0,67	100,00	0,67
160000026320642	29-084-026-00002-0006	9,11	65,00	5,92
160000026320643	11-034-011-00070-0013	1,45	85,00	1,23
160000026320645	29-084-008-00099-0026	0,03	100,00	0,03
160000026320648	29-084-026-00002-0013	0,53	75,00	0,40
160000026320650	11-034-012-00012-0007	23,36	65,00	15,18
160000026320652	29-084-026-00002-0011	4,99	100,00	4,99
160000026320653	29-084-027-00326-0003	17,17	65,00	11,16
160000026320655	11-034-011-00070-0003	0,07	100,00	0,07
160000026320657	29-084-026-00002-0004	0,92	0,00	0,00
TOTAL		246,58		173,71

RESUMEN CRITERIOS DE SELECCIÓN**10.1.3 Conservación y mejora de pastos en sistemas de dehesas.****PUNTOS: 4,00**

	PUNTOS	
Plan de Gestión Integral de Dehesas oficialmente aprobado	0,00	N
Porcentaje de superficie determinada en Red Natura 2000	0,00	0.0%
Tener suscrito o haber tenido suscrito convenio de colaboración con el proyecto LIFE+	0,00	N
Porcentaje de superficie determinada de la explotación bajo sistemas de producción integrada ganadera o producción ecológica	0,00	0.0%
Porcentaje de carga ganadera con especies rumiantes	1,00	55.04%
Porcentaje de carga ganadera con especies ovina	0,00	0.0%
Pendiente media de la explotación	3,00	23.19%

DETALLE CRITERIOS DE SELECCIÓN**10.1.3 Conservación y mejora de pastos en sistemas de dehesas.****PUNTOS: 4,00**

Plan de Gestión Integral de Dehesas oficialmente aprobado	PUNTOS: 0,00	N
Porcentaje de superficie determinada en Red Natura 2000	PUNTOS: 0,00	0.0%

REF.	REFERENCIA SIGPAC	CULTIVO	DESCRIPCIÓN CULTIVO	S/R	SUP. PROPUESTA (ha)	SUP. CUMPLE (ha)
160000026320620	29-084-008-00099-0023	62000	PASTOS PERMANENTES DE 5 O MAS AÑOS-SIN VARIEDAD	S	1,43	0,00
160000026320619	29-084-008-00099-0024	62000	PASTOS PERMANENTES DE 5 O MAS AÑOS-SIN VARIEDAD	S	4,25	0,00
160000026320628	29-084-026-00002-0007	62000	PASTOS PERMANENTES DE 5 O MAS AÑOS-SIN VARIEDAD	S	9,08	0,00
160000026320653	29-084-027-00326-0003	62000	PASTOS PERMANENTES DE 5 O MAS AÑOS-SIN VARIEDAD	S	11,16	0,00
160000026320636	29-084-027-00327-0001	62000	PASTOS PERMANENTES DE 5 O MAS AÑOS-SIN VARIEDAD	S	0,74	0,00
160000026320631	29-084-030-00014-0025	62000	PASTOS PERMANENTES DE 5 O MAS AÑOS-SIN VARIEDAD	S	14,13	0,00
160000026320602	29-084-030-00014-0027	62000	PASTOS PERMANENTES DE 5 O MAS AÑOS-SIN VARIEDAD	S	13,45	0,00

Tener suscrito o haber tenido suscrito convenio de colaboración con el proyecto LIFE+ PUNTOS: 0,00 N

Porcentaje de superficie determinada de la explotación bajo sistemas de producción integrada ganadera o producción ecológica PUNTOS: 0,00 0.0%

REF.	REFERENCIA SIGPAC	CULTIVO	DESCRIPCIÓN CULTIVO	S/R	SUP. PROPUESTA (ha)	SUP. CUMPLE (ha)
160000026320620	29-084-008-00099-0023	62000	PASTOS PERMANENTES DE 5 O MAS AÑOS-SIN VARIEDAD	S	1,43	0,00
160000026320619	29-084-008-00099-0024	62000	PASTOS PERMANENTES DE 5 O MAS AÑOS-SIN VARIEDAD	S	4,25	0,00
160000026320628	29-084-026-00002-0007	62000	PASTOS PERMANENTES DE 5 O MAS AÑOS-SIN VARIEDAD	S	9,08	0,00
160000026320653	29-084-027-00326-0003	62000	PASTOS PERMANENTES DE 5 O MAS AÑOS-SIN VARIEDAD	S	11,16	0,00
160000026320636	29-084-027-00327-0001	62000	PASTOS PERMANENTES DE 5 O MAS AÑOS-SIN VARIEDAD	S	0,74	0,00
160000026320631	29-084-030-00014-0025	62000	PASTOS PERMANENTES DE 5 O MAS AÑOS-SIN VARIEDAD	S	14,13	0,00
160000026320602	29-084-030-00014-0027	62000	PASTOS PERMANENTES DE 5 O MAS AÑOS-SIN VARIEDAD	S	13,45	0,00

Porcentaje de carga ganadera con especies rumiantes PUNTOS: 1,00 55.04%

EXPLOTACIÓN	ESPECIE	RUMIANTE	UGMs
ES290840000072	CAPRINA	SI	102.85
ES290840000072	PORCINO	NO	84.01

Porcentaje de carga ganadera con especies ovina PUNTOS: 0,00 0.0%

EXPLOTACIÓN	ESPECIE	OVINA	UGMs
ES290840000072	CAPRINA	NO	102.85
ES290840000072	PORCINO	NO	84.01

Pendiente media de la explotación PUNTOS: 3,00 23.19%

REF.	REFERENCIA SIGPAC	CULTIVO	DESCRIPCIÓN CULTIVO	S/R	PENDIENTE MEDIA (%)	SUP. PROPUESTA (ha)
160000026320620	29-084-008-00099-0023	62000	PASTOS PERMANENTES DE 5 O MAS AÑOS-SIN VARIEDAD	S	30,46	1,43
160000026320619	29-084-008-00099-0024	62000	PASTOS PERMANENTES DE 5 O MAS AÑOS-SIN VARIEDAD	S	42,39	4,25
160000026320628	29-084-026-00002-0007	62000	PASTOS PERMANENTES DE 5 O MAS AÑOS-SIN VARIEDAD	S	31,50	9,08
160000026320653	29-084-027-00326-0003	62000	PASTOS PERMANENTES DE 5 O MAS AÑOS-SIN VARIEDAD	S	28,92	11,16
160000026320636	29-084-027-00327-0001	62000	PASTOS PERMANENTES DE 5 O MAS AÑOS-SIN VARIEDAD	S	27,49	0,74
160000026320631	29-084-030-00014-0025	62000	PASTOS PERMANENTES DE 5 O MAS AÑOS-SIN VARIEDAD	S	14,56	14,13
160000026320602	29-084-030-00014-0027	62000	PASTOS PERMANENTES DE 5 O MAS AÑOS-SIN VARIEDAD	S	14,83	13,45

<u>REF.</u>	<u>REFERENCIA SIGPAC</u>	<u>CULTIVO</u>	<u>DESCRIPCIÓN CULTIVO</u>	<u>PENDIENTE</u>	<u>SUP.</u>
			<u>VARIEDAD</u>	<u>S/R</u>	<u>PROPUESTA</u>
				<u>MEDIA (%)</u>	<u>(ha)</u>



<u>APELLIDOS Y NOMBRE / RAZÓN SOCIAL</u>		<u>NIF</u>	<u>EXPEDIENTE</u>	<u>PROPUESTA</u>
ZAMUDIO ROSADO JOSE MANUEL		74924521C	7020800	ADMITIDO
<u>SOLICITA ACTUACIÓN 1</u>	<u>PROPUESTA ACTUACIÓN 1</u>	<u>SOLICITA ACTUACIÓN 2</u>	<u>SOLICITA ACTUACIÓN 3</u>	
SI	ADMITIDO	NO	NO	

DETALLE DE ACTUACIÓN 1**IMPORTES POR ANUALIDAD**

	<u>SUPERFICIE PROPUESTA</u>	<u>SUPERFICIE SUBVENCIONABLE</u>	<u>2016</u>	<u>2017</u>	<u>2018</u>	<u>2019</u>	<u>2020</u>
IMPORTE MÁXIMO	66,03	45,18	5.930,33 €	5.930,33 €	5.930,33 €	5.930,33 €	5.930,33 €
IMPORTE MEDIO DE TRANSFERENCIA (€/ha)			89,81 €	89,81 €	89,81 €	89,81 €	89,81 €

RECINTOS PROPUESTOS

<u>REF.</u>	<u>REFERENCIA SIGPAC</u>	<u>CULTIVO</u>	<u>DESCRIPCIÓN CULTIVO</u>	<u>S/R</u>	<u>PEND. MEDIA (%)</u>	<u>SUP. DEC. (ha)</u>	<u>SUP. BRUTA (ha)</u>	<u>CAP (%)</u>	<u>SUP. NETA (ha)</u>	<u>SUP. DEC. ADMIN. (ha)</u>	<u>SUP. CAMPO (ha)</u>	<u>SUP. CALC. (ha)</u>
160000026169194	29-084-013-00044-0003	62000	PASTOS PERMANENTES DE 5 O MAS AÑOS-SIN VARIEDAD	S	27,19	0,63	0,00	100,00	0,00	0,00		0,00
160000026169198	29-084-013-00044-0004	62000	PASTOS PERMANENTES DE 5 O MAS AÑOS-SIN VARIEDAD	S	30,05	0,72	0,00	85,00	0,00	0,00		0,00
160000026169200	29-084-013-00044-0005	62000	PASTOS PERMANENTES DE 5 O MAS AÑOS-SIN VARIEDAD	S	26,56	1,63	0,00	100,00	0,00	0,00		0,00
160000026169201	29-084-013-00044-0001	62000	PASTOS PERMANENTES DE 5 O MAS AÑOS-SIN VARIEDAD	S	24,72	22,18	10,06	55,00	5,53	5,53		5,53
160000026169202	29-084-013-00044-0006	62000	PASTOS PERMANENTES DE 5 O MAS AÑOS-SIN VARIEDAD	S	16,90	1,29	2,12	55,00	1,17	1,17		1,17
160000026169212	29-084-013-00044-0002	62000	PASTOS PERMANENTES DE 5 O MAS AÑOS-SIN VARIEDAD	S	9,87	0,37	0,43	85,00	0,36	0,36		0,36
160000026169216	29-084-010-00179-0004	62000	PASTOS PERMANENTES DE 5 O MAS AÑOS-SIN VARIEDAD	S	23,79	10,02	4,94	55,00	2,72	2,72		2,72
160000026169218	29-084-010-00179-0002	62000	PASTOS PERMANENTES DE 5 O MAS AÑOS-SIN VARIEDAD	S	16,23	104,39	124,99	45,00	56,25	56,25		56,25
160000026169219	29-084-010-60001-0001	62000	PASTOS PERMANENTES DE 5 O MAS AÑOS-SIN VARIEDAD	S	21,47	0,00	2,72	0,00	0,00	0,00		0,00

INCIDENCIAS**INCIDENCIA DESCRIPCIÓN**

- 80861 Superficie solicitada mayor a la superficie máxima permitida para la operación.(50has)
Sup. Resulta:66,03
- 80864 Superficie máxima determinada superior al 50% de la superficie de formación adhesionada total de la dehesa
Ref: Recinto:---- Cultivo: - Sup. Resulta:66,03 Sup. Formación Adhesionada Total:90,35
- 80866 La superficie que figura en la capa de formación adhesionada para el recinto, es inferior a la superficie por la que se solicita la ayuda para el recinto
Ref:160000026169194 Recinto:29-084-013-00044-0003 Cultivo:62000 PASTOS PERMANENTES DE 5 O MAS AÑOS-SIN VARIEDAD Secano Sup. Dec. Adm.:0,63 Sup. Censo Bruta:0
Ref:160000026169198 Recinto:29-084-013-00044-0004 Cultivo:62000 PASTOS PERMANENTES DE 5 O MAS AÑOS-SIN VARIEDAD Secano Sup. Dec. Adm.:0,85 Sup. Censo Bruta:0
Ref:160000026169200 Recinto:29-084-013-00044-0005 Cultivo:62000 PASTOS PERMANENTES DE 5 O MAS AÑOS-SIN VARIEDAD Secano Sup. Dec. Adm.:1,63 Sup. Censo Bruta:0
Ref:160000026169201 Recinto:29-084-013-00044-0001 Cultivo:62000 PASTOS PERMANENTES DE 5 O MAS AÑOS-SIN VARIEDAD Secano Sup. Dec. Adm.:40,33 Sup. Censo Bruta:10,06
Ref:160000026169202 Recinto:29-084-013-00044-0006 Cultivo:62000 PASTOS PERMANENTES DE 5 O MAS AÑOS-SIN VARIEDAD Secano Sup. Dec. Adm.:2,35 Sup. Censo Bruta:2,12
Ref:160000026169216 Recinto:29-084-010-00179-0004 Cultivo:62000 PASTOS PERMANENTES DE 5 O MAS AÑOS-SIN VARIEDAD Secano Sup. Dec. Adm.:18,22 Sup. Censo Bruta:4,94
Ref:160000026169218 Recinto:29-084-010-00179-0002 Cultivo:62000 PASTOS PERMANENTES DE 5 O MAS AÑOS-SIN VARIEDAD Secano Sup. Dec. Adm.:231,98 Sup. Censo Bruta:124,99
Ref:160000026169219 Recinto:29-084-010-60001-0001 Cultivo:62000 PASTOS PERMANENTES DE 5 O MAS AÑOS-SIN VARIEDAD Secano Sup. Dec. Adm.:6,85 Sup. Censo Bruta:2,72



DETALLE DE SUPERFICIE DE FORMACIÓN ADEHESADA EN EL CENSO DE DEHESAS

REF.	REFERENCIA SIGPAC	SUP. BRUTA (ha)	CAP (%)	SUP. NETA (ha)
160000026169175	29-084-010-00179-0001	0,07	100,00	0,07
160000026169182	29-084-012-00146-0001	3,19	100,00	3,19
160000026169185	29-084-012-00146-0003	0,27	65,00	0,17
160000026169186	29-084-012-00146-0002	0,76	75,00	0,57
160000026169188	29-084-012-00146-0004	0,21	65,00	0,13
160000026169189	29-084-012-00139-0008	2,41	85,00	2,05
160000026169201	29-084-013-00044-0001	10,06	55,00	5,53
160000026169202	29-084-013-00044-0006	2,12	55,00	1,17
160000026169212	29-084-013-00044-0002	0,43	85,00	0,36
160000026169216	29-084-010-00179-0004	4,94	55,00	2,72
160000026169218	29-084-010-00179-0002	124,99	45,00	56,25
160000026169219	29-084-010-60001-0001	2,72	0,00	0,00
160000026169220	29-084-012-00099-0002	0,29	100,00	0,29
160000026169221	29-084-012-00097-0001	1,30	55,00	0,72
160000026169222	29-084-012-00099-0003	10,02	75,00	7,52
160000026169224	29-084-012-00095-0002	0,01	0,00	0,00
160000026169226	29-084-012-00095-0001	11,10	45,00	5,00
160000026169227	29-084-012-00094-0001	5,16	45,00	2,32
160000026169231	29-084-012-00090-0001	2,06	55,00	1,13
160000026169236	29-084-012-00139-0003	0,14	100,00	0,14
160000026169241	29-084-012-00099-0005	1,04	85,00	0,89
160000026169242	29-084-012-00099-0004	0,13	100,00	0,13
TOTAL		183,42		90,35

RESUMEN CRITERIOS DE SELECCIÓN**10.1.3 Conservación y mejora de pastos en sistemas de dehesas.****PUNTOS: 13,00**

	PUNTOS	
Plan de Gestión Integral de Dehesas oficialmente aprobado	0,00	N
Porcentaje de superficie determinada en Red Natura 2000	4,00	100.0%
Tener suscrito o haber tenido suscrito convenio de colaboración con el proyecto LIFE+	0,00	N
Porcentaje de superficie determinada de la explotación bajo sistemas de producción integrada ganadera o producción ecológica	0,00	0.0%
Porcentaje de carga ganadera con especies rumiantes	3,00	100.0%
Porcentaje de carga ganadera con especies ovina	3,00	100.0%
Pendiente media de la explotación	3,00	17.23%

DETALLE CRITERIOS DE SELECCIÓN**10.1.3 Conservación y mejora de pastos en sistemas de dehesas.****PUNTOS: 13,00**

REF.	REFERENCIA SIGPAC	CULTIVO	DESCRIPCIÓN CULTIVO	S/R	SUP. PROPUESTA (ha)	SUP. CUMPLE (ha)
160000026169218	29-084-010-00179-0002	62000	PASTOS PERMANENTES DE 5 O MAS AÑOS-SIN VARIEDAD	S	56,25	56,25
160000026169216	29-084-010-00179-0004	62000	PASTOS PERMANENTES DE 5 O MAS AÑOS-SIN VARIEDAD	S	2,72	2,72
160000026169219	29-084-010-60001-0001	62000	PASTOS PERMANENTES DE 5 O MAS AÑOS-SIN VARIEDAD	S	0,00	0,00
160000026169201	29-084-013-00044-0001	62000	PASTOS PERMANENTES DE 5 O MAS AÑOS-SIN VARIEDAD	S	5,53	5,53
160000026169212	29-084-013-00044-0002	62000	PASTOS PERMANENTES DE 5 O MAS AÑOS-SIN VARIEDAD	S	0,36	0,36
160000026169194	29-084-013-00044-0003	62000	PASTOS PERMANENTES DE 5 O MAS AÑOS-SIN VARIEDAD	S	0,00	0,00
160000026169198	29-084-013-00044-0004	62000	PASTOS PERMANENTES DE 5 O MAS AÑOS-SIN VARIEDAD	S	0,00	0,00

REF.	REFERENCIA SIGPAC	CULTIVO	DESCRIPCIÓN CULTIVO	S/R	SUP. PROPUESTA (ha)	SUP. CUMPLE (ha)
160000026169200	29-084-013-00044-0005	62000	PASTOS PERMANENTES DE 5 O MAS AÑOS-SIN VARIEDAD	S	0,00	0,00
160000026169202	29-084-013-00044-0006	62000	PASTOS PERMANENTES DE 5 O MAS AÑOS-SIN VARIEDAD	S	1,17	1,17

Tener suscrito o haber tenido suscrito convenio de colaboración con el proyecto LIFE+ PUNTOS: 0,00 N

Porcentaje de superficie determinada de la explotación bajo sistemas de producción integrada ganadera o producción ecológica PUNTOS: 0,00 0.0%

REF.	REFERENCIA SIGPAC	CULTIVO	DESCRIPCIÓN CULTIVO	S/R	SUP. PROPUESTA (ha)	SUP. CUMPLE (ha)
160000026169218	29-084-010-00179-0002	62000	PASTOS PERMANENTES DE 5 O MAS AÑOS-SIN VARIEDAD	S	56,25	0,00
160000026169216	29-084-010-00179-0004	62000	PASTOS PERMANENTES DE 5 O MAS AÑOS-SIN VARIEDAD	S	2,72	0,00
160000026169219	29-084-010-60001-0001	62000	PASTOS PERMANENTES DE 5 O MAS AÑOS-SIN VARIEDAD	S	0,00	0,00
160000026169201	29-084-013-00044-0001	62000	PASTOS PERMANENTES DE 5 O MAS AÑOS-SIN VARIEDAD	S	5,53	0,00
160000026169212	29-084-013-00044-0002	62000	PASTOS PERMANENTES DE 5 O MAS AÑOS-SIN VARIEDAD	S	0,36	0,00
160000026169194	29-084-013-00044-0003	62000	PASTOS PERMANENTES DE 5 O MAS AÑOS-SIN VARIEDAD	S	0,00	0,00
160000026169198	29-084-013-00044-0004	62000	PASTOS PERMANENTES DE 5 O MAS AÑOS-SIN VARIEDAD	S	0,00	0,00
160000026169200	29-084-013-00044-0005	62000	PASTOS PERMANENTES DE 5 O MAS AÑOS-SIN VARIEDAD	S	0,00	0,00
160000026169202	29-084-013-00044-0006	62000	PASTOS PERMANENTES DE 5 O MAS AÑOS-SIN VARIEDAD	S	1,17	0,00

Porcentaje de carga ganadera con especies rumiantes PUNTOS: 3,00 100.0%

EXPLOTACIÓN	ESPECIE	RUMIANTE	UGMs
ES290840000657	OVINA	SI	154.91

Porcentaje de carga ganadera con especies ovina PUNTOS: 3,00 100.0%

EXPLOTACIÓN	ESPECIE	OVINA	UGMs
ES290840000657	OVINA	SI	154.91

Pendiente media de la explotación PUNTOS: 3,00 17.23%

REF.	REFERENCIA SIGPAC	CULTIVO	DESCRIPCIÓN CULTIVO	S/R	PENDIENTE MEDIA (%)	SUP. PROPUESTA (ha)
160000026169218	29-084-010-00179-0002	62000	PASTOS PERMANENTES DE 5 O MAS AÑOS-SIN VARIEDAD	S	16,23	56,25
160000026169216	29-084-010-00179-0004	62000	PASTOS PERMANENTES DE 5 O MAS AÑOS-SIN VARIEDAD	S	23,79	2,72
160000026169219	29-084-010-60001-0001	62000	PASTOS PERMANENTES DE 5 O MAS AÑOS-SIN VARIEDAD	S	21,47	0,00
160000026169201	29-084-013-00044-0001	62000	PASTOS PERMANENTES DE 5 O MAS AÑOS-SIN VARIEDAD	S	24,72	5,53
160000026169212	29-084-013-00044-0002	62000	PASTOS PERMANENTES DE 5 O MAS AÑOS-SIN VARIEDAD	S	9,87	0,36
160000026169194	29-084-013-00044-0003	62000	PASTOS PERMANENTES DE 5 O MAS AÑOS-SIN VARIEDAD	S	27,19	0,00
160000026169198	29-084-013-00044-0004	62000	PASTOS PERMANENTES DE 5 O MAS AÑOS-SIN VARIEDAD	S	30,05	0,00
160000026169200	29-084-013-00044-0005	62000	PASTOS PERMANENTES DE 5 O MAS AÑOS-SIN VARIEDAD	S	26,56	0,00
160000026169202	29-084-013-00044-0006	62000	PASTOS PERMANENTES DE 5 O MAS AÑOS-SIN VARIEDAD	S	16,90	1,17

SEVILLA

<u>APELLIDOS Y NOMBRE / RAZÓN SOCIAL</u>	<u>NIF</u>	<u>EXPEDIENTE</u>	<u>PROPUESTA</u>
ACUÑA CARABANTES LUCAS LUIS	28731726B	8024449	INADMITIDO
<u>SOLICITA ACTUACIÓN 1</u>	<u>SOLICITA ACTUACIÓN 2</u>	<u>SOLICITA ACTUACIÓN 3</u>	<u>PROPUESTA ACTUACIÓN 3</u>
NO	NO	SI	INADMITIDO

DETALLE DE ACTUACIÓN 3IMPORTES POR ANUALIDAD

IMPORTE MÁXIMO	<u>SUPERFICIE PROPUESTA</u>	<u>SUPERFICIE SUBVENCIONABLE</u>	<u>2016</u>	<u>2017</u>	<u>2018</u>	<u>2019</u>	<u>2020</u>
	IMPORTE MEDIO DE TRANSFERENCIA (€/ha)	0,00	0,00	0,00 €	0,00 €	0,00 €	0,00 €

INCIDENCIASINCIDENCIA DESCRIPCIÓN

224	La superficie de cruce total de productos de la agrupación Pastos permanentes sobre un mismo recinto en una misma solicitud, no puede superar la superficie total admisible de pastos. Ref:150000019932807 Recinto:41-045-002-00109-001 Cultivo:62000 PASTOS PERMANENTES DE 5 O MAS AÑOS-SIN VARIEDAD Secano Superficie admisible de pastos del recinto según SIGPAC.:0 Suma de superficies de cruce netas declaradas para este recinto por el solicitante.:484 Exceso de superficie (Hectáreas):4,84 Ref:1500000025649069 Recinto:41-045-002-00088-003 Cultivo:62000 PASTOS PERMANENTES DE 5 O MAS AÑOS-SIN VARIEDAD Secano Superficie admisible de pastos del recinto según SIGPAC.:550 Suma de superficies de cruce netas declaradas para este recinto por el solicitante.:864 Exceso de superficie (Hectáreas):3,14
80856	No cumple con la superficie mínima de cultivo elegible para solicitar la operación. Sup. Resuelta:0
80866	La superficie que figura en la capa de formación adhesionada para el recinto, es inferior a la superficie por la que se solicita la ayuda para el recinto Ref:1500000019932807 Recinto:41-045-002-00109-001 Cultivo:62000 PASTOS PERMANENTES DE 5 O MAS AÑOS-SIN VARIEDAD Secano Sup. Dec. Adm.:7,45 Sup. Censo Bruta:1,57 Ref:1500000025649069 Recinto:41-045-002-00088-003 Cultivo:62000 PASTOS PERMANENTES DE 5 O MAS AÑOS-SIN VARIEDAD Secano Sup. Dec. Adm.:15,71 Sup. Censo Bruta:5,71
80867	Superficie resuelta para el grupo de pago menor que la mínima requerida Ref:1500000019932807 Recinto:41-045-002-00109-001 Cultivo:62000 PASTOS PERMANENTES DE 5 O MAS AÑOS-SIN VARIEDAD Secano Sup. Declarada:1,02 Sup. Resuelta:0 Ref:1500000025649069 Recinto:41-045-002-00088-003 Cultivo:62000 PASTOS PERMANENTES DE 5 O MAS AÑOS-SIN VARIEDAD Secano Sup. Declarada:3,14 Sup. Resuelta:0

DETALLE DE SUPERFICIE DE FORMACIÓN ADEHESADA EN EL CENSO DE DEHESAS

<u>REF.</u>	<u>REFERENCIA SIGPAC</u>	<u>SUP. BRUTA (ha)</u>	<u>CAP (%)</u>	<u>SUP. NETA (ha)</u>
1500000019932807	41-045-002-00109-0001	1,57	65,00	1,02
1500000025649069	41-045-002-00088-0003	5,71	55,00	3,14
1600000006885601	41-045-002-00109-0002	0,12	100,00	0,12
1600000011758651	41-045-002-00088-0007	0,06	100,00	0,06
TOTAL		7,46		4,34

RESUMEN CRITERIOS DE SELECCIÓN**10.1.3 Conservación y mejora de pastos en sistemas de dehesas.****PUNTOS: 3,00**

	<u>PUNTOS</u>	
Plan de Gestión Integral de Dehesas oficialmente aprobado	0,00	N
Porcentaje de superficie determinada en Red Natura 2000	0,00	0.0%
Tener suscrito o haber tenido suscrito convenio de colaboración con el proyecto LIFE+	0,00	N
Porcentaje de superficie determinada de la explotación bajo sistemas de producción integrada ganadera o producción ecológica	0,00	0.0%
Porcentaje de carga ganadera con especies rumiantes	3,00	100.0%
Porcentaje de carga ganadera con especies ovina	0,00	0.0%
Pendiente media de la explotación	0,00	0.0%

DETALLE CRITERIOS DE SELECCIÓN**10.1.3 Conservación y mejora de pastos en sistemas de dehesas.****PUNTOS:** 3,00**Plan de Gestión Integral de Dehesas oficialmente aprobado****PUNTOS:** 0,00 N**Porcentaje de superficie determinada en Red Natura 2000****PUNTOS:** 0,00 0.0%**Tener suscrito o haber tenido suscrito convenio de colaboración con el proyecto LIFE+****PUNTOS:** 0,00 N**Porcentaje de superficie determinada de la explotación bajo sistemas de producción integrada ganadera o producción ecológica****PUNTOS:** 0,00 0.0%**Porcentaje de carga ganadera con especies rumiantes****PUNTOS:** 3,00 100.0%

<u>EXPLOTACIÓN</u>	<u>ESPECIE</u>	<u>RUMIANTE</u>	<u>UGMs</u>
ES410450000547	BOVINA	SI	11.22

Porcentaje de carga ganadera con especies ovina**PUNTOS:** 0,00 0.0%

<u>EXPLOTACIÓN</u>	<u>ESPECIE</u>	<u>OVINA</u>	<u>UGMs</u>
ES410450000547	BOVINA	NO	11.22

Pendiente media de la explotación**PUNTOS:** 0,00 0.0%

<u>APELLIDOS Y NOMBRE / RAZÓN SOCIAL</u>	<u>NIF</u>	<u>EXPEDIENTE</u>	<u>PROPUESTA</u>
ADAME SANCHEZ MARIA DOLORES	75523964Z	8020544	ADMITIDO
<u>SOLICITA ACTUACIÓN 1</u>	<u>SOLICITA ACTUACIÓN 2</u>	<u>SOLICITA ACTUACIÓN 3</u>	<u>PROPUESTA ACTUACIÓN 3</u>
NO	NO	SI	ADMITIDO

DETALLE DE ACTUACIÓN 3

IMPORTES POR ANUALIDAD

	<u>SUPERFICIE PROPUESTA</u>	<u>SUPERFICIE SUBVENCIONABLE</u>	<u>2016</u>	<u>2017</u>	<u>2018</u>	<u>2019</u>	<u>2020</u>
IMPORTE MÁXIMO	43,23	43,23	1.851,97 €	1.851,97 €	1.851,97 €	1.851,97 €	1.851,97 €
IMPORTE MEDIO DE TRANSFERENCIA (€/ha)			42,84 €	42,84 €	42,84 €	42,84 €	42,84 €

RECINTOS PROPUESTOS

<u>REF.</u>	<u>REFERENCIA SIGPAC</u>	<u>CULTIVO</u>	<u>DESCRIPCIÓN CULTIVO</u>	<u>S/R</u>	<u>PEND. MEDIA (%)</u>	<u>SUP. DEC. (ha)</u>	<u>SUP. BRUTA (ha)</u>	<u>CAP (%)</u>	<u>SUP. NETA (ha)</u>	<u>SUP. DEC. ADMIN. (ha)</u>	<u>SUP. CAMPO (ha)</u>	<u>SUP. CALC. (ha)</u>
160000006761911	41-031-017-00200-0001	62000	PASTOS PERMANENTES DE 5 O MAS AÑOS-SIN VARIEDAD	S	22,58	3,44	4,05	85,00	3,45	3,45		3,45
160000006761914	41-031-017-00201-0003	62000	PASTOS PERMANENTES DE 5 O MAS AÑOS-SIN VARIEDAD	S	23,47	3,63	4,84	75,00	3,63	3,63		3,63
160000009210705	41-031-013-00258-0004	62000	PASTOS PERMANENTES DE 5 O MAS AÑOS-SIN VARIEDAD	S	16,18	32,13	32,12	100,00	32,12	32,12		32,12
160000009210706	41-031-013-00259-0002	62000	PASTOS PERMANENTES DE 5 O MAS AÑOS-SIN VARIEDAD	S	13,32	4,20	4,03	100,00	4,03	4,03		4,03

INCIDENCIAS

INCIDENCIA DESCRIPCIÓN

80866 La superficie que figura en la capa de formación adhesionada para el recinto, es inferior a la superficie por la que se solicita la ayuda para el recinto
 Ref:160000009210705 Recinto:41-031-013-00258-0004 Cultivo:62000 PASTOS PERMANENTES DE 5 O MAS AÑOS-SIN VARIEDAD Secano Sup. Dec. Adm.:32,13 Sup. Censo Bruta:32,12
 Ref:160000009210706 Recinto:41-031-013-00259-0002 Cultivo:62000 PASTOS PERMANENTES DE 5 O MAS AÑOS-SIN VARIEDAD Secano Sup. Dec. Adm.:4,2 Sup. Censo Bruta:4,03

DETALLE DE SUPERFICIE DE FORMACIÓN ADEHESADA EN EL CENSO DE DEHESAS

<u>REF.</u>	<u>REFERENCIA SIGPAC</u>	<u>SUP. BRUTA (ha)</u>	<u>CAP (%)</u>	<u>SUP. NETA (ha)</u>
1500000021031488	41-031-013-00104-0001	0,67	85,00	0,57
1500000022606547	41-031-013-00256-0004	0,03	45,00	0,01
1600000006761321	41-031-013-00208-0001	1,58	100,00	1,58
1600000006761322	41-031-013-00209-0002	3,97	100,00	3,97
1600000006761326	41-031-013-00209-0003	0,14	100,00	0,14
1600000006761911	41-031-017-00200-0001	4,05	85,00	3,45
1600000006761914	41-031-017-00201-0003	4,84	75,00	3,63
1600000006761919	41-031-017-00202-0003	2,00	75,00	1,50
1600000006761922	41-031-017-00203-0002	6,37	65,00	4,14
1600000006761925	41-031-017-00207-0001	2,72	100,00	2,72
1600000006761935	41-031-017-00210-0002	6,05	100,00	6,05
1600000006761938	41-031-017-00212-0001	1,86	100,00	1,86
1600000006761939	41-031-017-00220-0002	23,87	65,00	15,52
1600000006761956	41-031-017-00225-0001	0,17	55,00	0,10
1600000007812025	41-031-013-00105-0001	2,24	100,00	2,24
1600000007812029	41-031-013-00124-0001	2,97	100,00	2,97
1600000009210682	41-031-013-00256-0003	0,40	100,00	0,40
1600000009210694	41-031-013-00257-0002	0,91	100,00	0,91
1600000009210698	41-031-013-00257-0003	3,70	100,00	3,70
1600000009210705	41-031-013-00258-0004	32,12	100,00	32,12
1600000009210706	41-031-013-00259-0002	4,03	100,00	4,03
160000009996448	41-031-017-00226-0004	48,56	85,00	41,28
1600000011381630	41-031-013-00366-0004	13,92	65,00	9,05
TOTAL		167,17		141,94



RESUMEN CRITERIOS DE SELECCIÓN**10.1.3 Conservación y mejora de pastos en sistemas de dehesas.****PUNTOS: 5,00**

	PUNTOS	
Plan de Gestión Integral de Dehesas oficialmente aprobado	0,00	N
Porcentaje de superficie determinada en Red Natura 2000	0,00	0.0%
Tener suscrito o haber tenido suscrito convenio de colaboración con el proyecto LIFE+	0,00	N
Porcentaje de superficie determinada de la explotación bajo sistemas de producción integrada ganadera o producción ecológica	0,00	0.0%
Porcentaje de carga ganadera con especies rumiantes	2,00	81.7%
Porcentaje de carga ganadera con especies ovina	0,00	39.19%
Pendiente media de la explotación	3,00	17.04%

DETALLE CRITERIOS DE SELECCIÓN**10.1.3 Conservación y mejora de pastos en sistemas de dehesas.****PUNTOS: 5,00**

Plan de Gestión Integral de Dehesas oficialmente aprobado	PUNTOS: 0,00	N
Porcentaje de superficie determinada en Red Natura 2000	PUNTOS: 0,00	0.0%

<u>REF.</u>	<u>REFERENCIA SIGPAC</u>	<u>CULTIVO</u>	<u>DESCRIPCIÓN CULTIVO</u>	<u>S/R</u>	<u>SUP. PROPUESTA (ha)</u>	<u>SUP. CUMPLE (ha)</u>
160000009210705	41-031-013-00258-0004	62000	PASTOS PERMANENTES DE 5 O MAS AÑOS-SIN VARIEDAD	S	32,12	0,00
160000009210706	41-031-013-00259-0002	62000	PASTOS PERMANENTES DE 5 O MAS AÑOS-SIN VARIEDAD	S	4,03	0,00
160000006761911	41-031-017-00200-0001	62000	PASTOS PERMANENTES DE 5 O MAS AÑOS-SIN VARIEDAD	S	3,45	0,00
160000006761914	41-031-017-00201-0003	62000	PASTOS PERMANENTES DE 5 O MAS AÑOS-SIN VARIEDAD	S	3,63	0,00

Tener suscrito o haber tenido suscrito convenio de colaboración con el proyecto LIFE+	PUNTOS: 0,00	N
Porcentaje de superficie determinada de la explotación bajo sistemas de producción integrada ganadera o producción ecológica	PUNTOS: 0,00	0.0%

<u>REF.</u>	<u>REFERENCIA SIGPAC</u>	<u>CULTIVO</u>	<u>DESCRIPCIÓN CULTIVO</u>	<u>S/R</u>	<u>SUP. PROPUESTA (ha)</u>	<u>SUP. CUMPLE (ha)</u>
160000009210705	41-031-013-00258-0004	62000	PASTOS PERMANENTES DE 5 O MAS AÑOS-SIN VARIEDAD	S	32,12	0,00
160000009210706	41-031-013-00259-0002	62000	PASTOS PERMANENTES DE 5 O MAS AÑOS-SIN VARIEDAD	S	4,03	0,00
160000006761911	41-031-017-00200-0001	62000	PASTOS PERMANENTES DE 5 O MAS AÑOS-SIN VARIEDAD	S	3,45	0,00
160000006761914	41-031-017-00201-0003	62000	PASTOS PERMANENTES DE 5 O MAS AÑOS-SIN VARIEDAD	S	3,63	0,00

Porcentaje de carga ganadera con especies rumiantes	PUNTOS: 2,00	81.7%
---	---------------------	-------

<u>EXPLOTACIÓN</u>	<u>ESPECIE</u>	<u>RUMIANTE</u>	<u>UGMs</u>
ES410310000003	BOVINA	SI	51.72
ES410310000003	OVINA	SI	47.68
ES410310000003	PORCINO	NO	22.26

Porcentaje de carga ganadera con especies ovina	PUNTOS: 0,00	39.19%
---	---------------------	--------

<u>EXPLOTACIÓN</u>	<u>ESPECIE</u>	<u>OVINA</u>	<u>UGMs</u>
ES410310000003	BOVINA	NO	51.72
ES410310000003	OVINA	SI	47.68
ES410310000003	PORCINO	NO	22.26

Pendiente media de la explotación	PUNTOS: 3,00	17.04%
-----------------------------------	---------------------	--------

REF.	REFERENCIA SIGPAC	CULTIVO	DESCRIPCIÓN CULTIVO	S/R	PENDIENTE		SUP.
					MEDIA (%)	PROPUESTA	
						(ha)	
160000009210705	41-031-013-00258-0004	62000	PASTOS PERMANENTES DE 5 O MAS AÑOS-SIN VARIEDAD	S	16,18	32,12	
160000009210706	41-031-013-00259-0002	62000	PASTOS PERMANENTES DE 5 O MAS AÑOS-SIN VARIEDAD	S	13,32	4,03	
160000006761911	41-031-017-00200-0001	62000	PASTOS PERMANENTES DE 5 O MAS AÑOS-SIN VARIEDAD	S	22,58	3,45	
160000006761914	41-031-017-00201-0003	62000	PASTOS PERMANENTES DE 5 O MAS AÑOS-SIN VARIEDAD	S	23,47	3,63	



<u>APELLIDOS Y NOMBRE / RAZÓN SOCIAL</u>	<u>NIF</u>	<u>EXPEDIENTE</u>	<u>PROPUESTA</u>
AGERITALICA DE INVERSIONES S.L.	B91713420	8028201	ADMITIDO
<u>SOLICITA ACTUACIÓN 1</u>	<u>SOLICITA ACTUACIÓN 2</u>	<u>PROPUESTA ACTUACIÓN 2</u>	<u>SOLICITA ACTUACIÓN 3</u>
NO	SI	ADMITIDO	NO

DETALLE DE ACTUACIÓN 2**IMPORTES POR ANUALIDAD**

	<u>SUPERFICIE PROPUESTA</u>	<u>SUPERFICIE SUBVENCIONABLE</u>	<u>2016</u>	<u>2017</u>	<u>2018</u>	<u>2019</u>	<u>2020</u>
IMPORTE MÁXIMO	43,85	43,85	4.161,80 €	4.161,80 €	4.161,80 €	4.161,80 €	4.161,80 €
IMPORTE MEDIO DE TRANSFERENCIA (€/ha)			94,91 €	94,91 €	94,91 €	94,91 €	94,91 €

RECINTOS PROPUESTOS

<u>REF.</u>	<u>REFERENCIA SIGPAC</u>	<u>CULTIVO</u>	<u>DESCRIPCIÓN CULTIVO</u>	<u>S/R</u>	<u>PEND. MEDIA (%)</u>	<u>SUP. DEC. (ha)</u>	<u>SUP. BRUTA (ha)</u>	<u>CAP (%)</u>	<u>SUP. NETA (ha)</u>	<u>SUP. DEC. ADMIN. (ha)</u>	<u>SUP. CAMPO (ha)</u>	<u>SUP. CALC. (ha)</u>
1600000025926414	41-080-022-00014-0008	62000	PASTOS PERMANENTES DE 5 O MAS AÑOS-SIN VARIEDAD	S	28,69	43,85	43,85	100,00	43,85	43,85		43,85

INCIDENCIAS**INCIDENCIA DESCRIPCIÓN**

80866	La superficie que figura en la capa de formación adhesionada para el recinto, es inferior a la superficie por la que se solicita la ayuda para el recinto Ref:1600000025926414 Recinto:41-080-022-00014-008 Cultivo:62000 PASTOS PERMANENTES DE 5 O MAS AÑOS-SIN VARIEDAD Secano Sup. Dec. Adm.:63,13 Sup. Censo Bruta:43,85
-------	--

DETALLE DE SUPERFICIE DE FORMACIÓN ADEHESADA EN EL CENSO DE DEHESAS

<u>REF.</u>	<u>REFERENCIA SIGPAC</u>	<u>SUP. BRUTA (ha)</u>	<u>CAP (%)</u>	<u>SUP. NETA (ha)</u>
1600000025926411	41-080-022-00014-0002	2,10	0,00	0,00
1600000025926413	41-080-026-00001-0020	0,51	100,00	0,51
1600000025926414	41-080-022-00014-0008	58,05	100,00	58,05
1600000025926419	41-080-026-00001-0025	214,19	85,00	182,06
1600000025926420	41-080-027-00001-0006	5,06	100,00	5,06
1600000025926421	41-080-027-00001-0007	0,42	100,00	0,42
1600000025926422	41-080-026-00001-0031	3,67	0,00	0,00
1600000025926425	41-080-026-00009-0001	6,29	85,00	5,34
1600000025926426	41-080-027-00001-0005	0,10	100,00	0,10
1600000025926427	41-080-022-00014-0009	0,06	0,00	0,00
1600000025926429	41-080-026-00001-0022	0,09	0,00	0,00
1600000025926430	41-080-026-00001-0026	1,15	0,00	0,00
TOTAL		291,69		251,54

RESUMEN CRITERIOS DE SELECCIÓN**10.1.3 Conservación y mejora de pastos en sistemas de dehesas. PUNTOS: 12,00**

	<u>PUNTOS</u>	
Plan de Gestión Integral de Dehesas oficialmente aprobado	0,00	N
Porcentaje de superficie determinada en Red Natura 2000	4,00	100.0%
Tener suscrito o haber tenido suscrito convenio de colaboración con el proyecto LIFE+	0,00	N
Porcentaje de superficie determinada de la explotación bajo sistemas de producción integrada ganadera o producción ecológica	4,00	100.0%
Porcentaje de carga ganadera con especies rumiantes	1,00	74.93%
Porcentaje de carga ganadera con especies ovina	0,00	0.0%
Pendiente media de la explotación	3,00	28.69%



DETALLE CRITERIOS DE SELECCIÓN**10.1.3 Conservación y mejora de pastos en sistemas de dehesas.****PUNTOS:** 12,00**Plan de Gestión Integral de Dehesas oficialmente aprobado****PUNTOS:** 0,00 N**Porcentaje de superficie determinada en Red Natura 2000****PUNTOS:** 4,00 100.0%

<u>REF.</u>	<u>REFERENCIA SIGPAC</u>	<u>CULTIVO</u>	<u>DESCRIPCIÓN CULTIVO</u>	<u>S/R</u>	<u>SUP. PROPUESTA (ha)</u>	<u>SUP. CUMPLE (ha)</u>
1600000025926414	41-080-022-00014-0008	62000	PASTOS PERMANENTES DE 5 O MAS AÑOS-SIN VARIEDAD	S	43,85	43,85

Tener suscrito o haber tenido suscrito convenio de colaboración con el proyecto LIFE+**PUNTOS:** 0,00 N**Porcentaje de superficie determinada de la explotación bajo sistemas de producción integrada ganadera o producción ecológica****PUNTOS:** 4,00 100.0%

<u>REF.</u>	<u>REFERENCIA SIGPAC</u>	<u>CULTIVO</u>	<u>DESCRIPCIÓN CULTIVO</u>	<u>S/R</u>	<u>SUP. PROPUESTA (ha)</u>	<u>SUP. CUMPLE (ha)</u>
1600000025926414	41-080-022-00014-0008	62000	PASTOS PERMANENTES DE 5 O MAS AÑOS-SIN VARIEDAD	S	43,85	43,85

Porcentaje de carga ganadera con especies rumiantes**PUNTOS:** 1,00 74.93%

<u>EXPLOTACIÓN</u>	<u>ESPECIE</u>	<u>RUMIANTE</u>	<u>UGMs</u>
ES410800000157	BOVINA	SI	58.62
ES410800000157	PORCINO	NO	19.61

Porcentaje de carga ganadera con especies ovina**PUNTOS:** 0,00 0.0%

<u>EXPLOTACIÓN</u>	<u>ESPECIE</u>	<u>OVINA</u>	<u>UGMs</u>
ES410800000157	BOVINA	NO	58.62
ES410800000157	PORCINO	NO	19.61

Pendiente media de la explotación**PUNTOS:** 3,00 28.69%

<u>REF.</u>	<u>REFERENCIA SIGPAC</u>	<u>CULTIVO</u>	<u>DESCRIPCIÓN CULTIVO</u>	<u>S/R</u>	<u>PENDIENTE MEDIA (%)</u>	<u>SUP. PROPUESTA (ha)</u>
1600000025926414	41-080-022-00014-0008	62000	PASTOS PERMANENTES DE 5 O MAS AÑOS-SIN VARIEDAD	S	28,69	43,85



<u>APELLIDOS Y NOMBRE / RAZÓN SOCIAL</u>		<u>NIF</u>	<u>EXPEDIENTE</u>	<u>PROPUESTA</u>
AGRICOLA NARANJERA,S.L.		B41225343	8029198	ADMITIDO
<u>SOLICITA ACTUACIÓN 1</u>	<u>PROPUESTA ACTUACIÓN 1</u>	<u>SOLICITA ACTUACIÓN 2</u>	<u>SOLICITA ACTUACIÓN 3</u>	
SI	ADMITIDO	NO	NO	

DETALLE DE ACTUACIÓN 1IMPORTES POR ANUALIDAD

	<u>SUPERFICIE PROPUESTA</u>	<u>SUPERFICIE SUBVENCIONABLE</u>	<u>2016</u>	<u>2017</u>	<u>2018</u>	<u>2019</u>	<u>2020</u>
IMPORTE MÁXIMO	50,95	50,00	6.563,00 €	6.563,00 €	6.563,00 €	6.563,00 €	6.563,00 €
IMPORTE MEDIO DE TRANSFERENCIA (€/ha)			128,81 €	128,81 €	128,81 €	128,81 €	128,81 €

RECINTOS PROPUESTOS

<u>REF.</u>	<u>REFERENCIA SIGPAC</u>	<u>CULTIVO</u>	<u>DESCRIPCIÓN CULTIVO</u>	<u>S/R</u>	<u>PEND. MEDIA (%)</u>	<u>SUP. DEC. (ha)</u>	<u>SUP. BRUTA (ha)</u>	<u>CAP (%)</u>	<u>SUP. NETA (ha)</u>	<u>SUP. DEC. ADMIN. (ha)</u>	<u>SUP. CAMPO (ha)</u>	<u>SUP. CALC. (ha)</u>
1600000026085992	41-032-018-00058-0004	62000	PASTOS PERMANENTES DE 5 O MAS AÑOS-SIN VARIEDAD	S	18,63	12,29	12,12	100,00	12,12	12,12		12,12
1600000026086001	41-032-018-00028-0021	62000	PASTOS PERMANENTES DE 5 O MAS AÑOS-SIN VARIEDAD	S	23,59	38,83	45,68	85,00	38,83	38,83		38,83

INCIDENCIASINCIDENCIA DESCRIPCIÓN

80861	Superficie solicitada mayor a la superficie máxima permitida para la operación.(50has) Sup. Resuelta:50,95
80866	La superficie que figura en la capa de formación adhesionada para el recinto, es inferior a la superficie por la que se solicita la ayuda para el recinto Ref:1600000026085992 Recinto:41-032-018-00058-004 Cultivo:62000 PASTOS PERMANENTES DE 5 O MAS AÑOS-SIN VARIEDAD Secano Sup. Dec. Adm.:12,29 Sup. Censo Bruta:12,12
80868	Solicitante de la actuación 1 que no acredita viabilidad de las acciones mediante informe técnico de la Consejería de Medio Ambiente.

DETALLE DE SUPERFICIE DE FORMACIÓN ADEHESADA EN EL CENSO DE DEHESAS

<u>REF.</u>	<u>REFERENCIA SIGPAC</u>	<u>SUP. BRUTA (ha)</u>	<u>CAP (%)</u>	<u>SUP. NETA (ha)</u>
1600000026085946	41-032-018-00048-0001	20,65	100,00	20,65
1600000026085947	41-032-018-00058-0004	8,90	100,00	8,90
1600000026085951	41-032-017-00014-0004	11,32	100,00	11,32
1600000026085955	41-032-018-00028-0008	3,59	55,00	1,97
1600000026085957	41-032-018-00028-0007	0,19	100,00	0,19
1600000026085958	41-032-018-00028-0002	3,07	100,00	3,07
1600000026085959	41-032-018-00028-0005	0,17	35,00	0,06
1600000026085961	41-032-018-00028-0006	5,74	85,00	4,88
1600000026085962	41-032-018-00028-0012	0,26	85,00	0,22
1600000026085963	41-032-018-00028-0011	4,26	100,00	4,26
1600000026085964	41-032-018-00028-0009	31,38	85,00	26,67
1600000026085965	41-032-017-00009-0001	36,71	45,00	16,52
1600000026085966	41-032-017-00014-0001	17,79	25,00	4,45
1600000026085967	41-032-018-00028-0027	1,31	100,00	1,31
1600000026085968	41-032-017-00014-0018	2,32	65,00	1,51
1600000026085969	41-032-017-00014-0002	20,68	45,00	9,31
1600000026085971	41-032-017-00014-0026	0,43	0,00	0,00
1600000026085973	41-032-017-00009-0004	4,36	75,00	3,27
1600000026085974	41-032-018-00058-0003	1,29	0,00	0,00
1600000026085976	41-032-017-00014-0011	1,44	100,00	1,44
1600000026085978	41-032-018-00028-0003	1,89	100,00	1,89
1600000026085980	41-032-017-00014-0009	89,56	45,00	40,30
1600000026085981	41-032-017-00014-0010	0,49	100,00	0,49
1600000026085982	41-032-018-00028-0001	4,28	85,00	3,64
1600000026085983	41-032-017-00014-0012	4,53	100,00	4,53
1600000026085985	41-032-017-00014-0013	1,67	35,00	0,58
1600000026085986	41-032-017-00014-0006	0,10	0,00	0,00
1600000026085990	41-032-017-00014-0015	24,58	85,00	20,89
1600000026085991	41-032-017-00014-0019	16,65	45,00	7,49
1600000026085992	41-032-018-00058-0004	12,12	100,00	12,12
1600000026085999	41-032-017-00009-0002	0,02	0,00	0,00
1600000026086000	41-032-018-00028-0021	50,98	65,00	33,14
1600000026086001	41-032-018-00028-0021	45,68	85,00	38,83
TOTAL		428,41		283,90

RESUMEN CRITERIOS DE SELECCIÓN**10.1.3 Conservación y mejora de pastos en sistemas de dehesas.****PUNTOS: 7,00**

	PUNTOS	
Plan de Gestión Integral de Dehesas oficialmente aprobado	0,00	N
Porcentaje de superficie determinada en Red Natura 2000	4,00	100.0%
Tener suscrito o haber tenido suscrito convenio de colaboración con el proyecto LIFE+	0,00	N
Porcentaje de superficie determinada de la explotación bajo sistemas de producción integrada ganadera o producción ecológica	0,00	0.0%
Porcentaje de carga ganadera con especies rumiantes	0,00	17.45%
Porcentaje de carga ganadera con especies ovina	0,00	0.0%
Pendiente media de la explotación	3,00	22.41%

DETALLE CRITERIOS DE SELECCIÓN**10.1.3 Conservación y mejora de pastos en sistemas de dehesas.****PUNTOS: 7,00**

Plan de Gestión Integral de Dehesas oficialmente aprobado	PUNTOS:	0,00	N			
Porcentaje de superficie determinada en Red Natura 2000	PUNTOS:	4,00	100.0%			
		SUP. PROPUESTA (ha)	SUP. CUMPLE (ha)			
REF.	REFERENCIA SIGPAC	CULTIVO	DESCRIPCIÓN CULTIVO	S/R		
1600000026086001	41-032-018-00028-0021	62000	PASTOS PERMANENTES DE 5 O MAS AÑOS-SIN VARIEDAD	S	38,83	38,83
1600000026085992	41-032-018-00058-0004	62000	PASTOS PERMANENTES DE 5 O MAS AÑOS-SIN VARIEDAD	S	12,12	12,12

Tener suscrito o haber tenido suscrito convenio de colaboración con el proyecto LIFE+	PUNTOS:	0,00	N
Porcentaje de superficie determinada de la explotación bajo sistemas de producción integrada ganadera o producción ecológica	PUNTOS:	0,00	0.0%

REF.	REFERENCIA SIGPAC	CULTIVO	DESCRIPCIÓN CULTIVO	S/R	SUP. PROPUESTA (ha)	SUP. CUMPLE (ha)
1600000026086001	41-032-018-00028-0021	62000	PASTOS PERMANENTES DE 5 O MAS AÑOS-SIN VARIEDAD	S	38,83	0,00
1600000026085992	41-032-018-00058-0004	62000	PASTOS PERMANENTES DE 5 O MAS AÑOS-SIN VARIEDAD	S	12,12	0,00

Porcentaje de carga ganadera con especies rumiantes	PUNTOS:	0,00	17.45%
---	----------------	------	--------

EXPLORACIÓN	ESPECIE	RUMIANTE	UGMs
ES410320000015	BOVINA	SI	120.43
ES410320000015	CAPRINA	SI	0
ES410320000015	PORCINO	NO	569.55

Porcentaje de carga ganadera con especies ovina	PUNTOS:	0,00	0.0%
---	----------------	------	------

EXPLORACIÓN	ESPECIE	OVINA	UGMs
ES410320000015	BOVINA	NO	120.43
ES410320000015	CAPRINA	NO	0
ES410320000015	PORCINO	NO	569.55

Pendiente media de la explotación	PUNTOS:	3,00	22.41%
-----------------------------------	----------------	------	--------

REF.	REFERENCIA SIGPAC	CULTIVO	DESCRIPCIÓN CULTIVO	S/R	PENDIENTE MEDIA (%)	SUP. PROPUESTA (ha)
1600000026086001	41-032-018-00028-0021	62000	PASTOS PERMANENTES DE 5 O MAS AÑOS-SIN VARIEDAD	S	23,59	38,83

REF.	REFERENCIA SIGPAC	CULTIVO	DESCRIPCIÓN CULTIVO	PENDIENTE		SUP.
				S/R	MEDIA (%)	PROPUESTA (ha)
160000026085992	41-032-018-00058-0004	62000	PASTOS PERMANENTES DE 5 O MAS AÑOS-SIN VARIEDAD	S	18,63	12,12



<u>APELLIDOS Y NOMBRE / RAZÓN SOCIAL</u>	<u>NIF</u>	<u>EXPEDIENTE</u>	<u>PROPUESTA</u>
AGRICOLA Y GANADERA LA CAPITANA,S.A.	A41214669	8028266	ADMITIDO
<u>SOLICITA ACTUACIÓN 1</u>	<u>SOLICITA ACTUACIÓN 2</u>	<u>PROPUESTA ACTUACIÓN 2</u>	<u>SOLICITA ACTUACIÓN 3</u>
NO	SI	ADMITIDO	NO

DETALLE DE ACTUACIÓN 2**IMPORTES POR ANUALIDAD**

	<u>SUPERFICIE PROPUESTA</u>	<u>SUPERFICIE SUBVENCIONABLE</u>	<u>2016</u>	<u>2017</u>	<u>2018</u>	<u>2019</u>	<u>2020</u>
IMPORTE MÁXIMO	50,10	50,00	4.745,50 €	4.745,50 €	4.745,50 €	4.745,50 €	4.745,50 €
IMPORTE MEDIO DE TRANSFERENCIA (€/ha)			94,72 €	94,72 €	94,72 €	94,72 €	94,72 €

RECINTOS PROPUESTOS

<u>REF.</u>	<u>REFERENCIA SIGPAC</u>	<u>CULTIVO</u>	<u>DESCRIPCIÓN CULTIVO</u>	<u>S/R</u>	<u>PEND. MEDIA (%)</u>	<u>SUP. DEC. (ha)</u>	<u>SUP. BRUTA (ha)</u>	<u>CAP (%)</u>	<u>SUP. NETA (ha)</u>	<u>SUP. DEC. ADMIN. (ha)</u>	<u>SUP. CAMPO (ha)</u>	<u>SUP. CALC. (ha)</u>
160000025939981	41-009-022-00005-0053	62000	PASTOS PERMANENTES DE 5 O MAS AÑOS-SIN VARIEDAD	S	7,19	50,10	50,10	100,00	50,10	50,10		50,10

INCIDENCIAS**INCIDENCIA DESCRIPCIÓN**

80861	Superficie solicitada mayor a la superficie máxima permitida para la operación.(50has) Sup. Resuelta:50,1
80866	La superficie que figura en la capa de formación adehesada para el recinto, es inferior a la superficie por la que se solicita la ayuda para el recinto Ref:160000025939981 Recinto:41-009-022-00005-053 Cultivo:62000 PASTOS PERMANENTES DE 5 O MAS AÑOS-SIN VARIEDAD Secano Sup. Dec. Adm.:56,8 Sup. Censo Bruta:50,1

DETALLE DE SUPERFICIE DE FORMACIÓN ADEHESADA EN EL CENSO DE DEHESAS

<u>REF.</u>	<u>REFERENCIA SIGPAC</u>	<u>SUP. BRUTA (ha)</u>	<u>CAP (%)</u>	<u>SUP. NETA (ha)</u>
160000025939974	41-009-022-00002-0002	0,24	0,00	0,00
160000025939976	41-009-023-00002-0007	14,34	55,00	7,88
160000025939977	41-009-023-00003-0002	13,95	85,00	11,86
160000025939978	41-009-022-00003-0001	1,68	75,00	1,26
160000025939981	41-009-022-00005-0053	50,10	100,00	50,10
160000025939982	41-009-022-00004-0002	14,74	100,00	14,74
160000025939983	41-009-022-00005-0057	0,15	100,00	0,15
160000025939984	41-009-022-00005-0059	37,05	85,00	31,49
160000025939985	41-009-022-00005-0054	0,06	100,00	0,06
160000025939986	41-009-023-00002-0010	19,15	85,00	16,28
160000025939988	41-009-022-00009-0007	16,89	85,00	14,35
160000025939989	41-009-023-00002-0008	0,41	0,00	0,00
160000025939990	41-009-022-00008-0009	0,99	85,00	0,84
160000025939991	41-009-022-00005-0055	0,05	100,00	0,05
160000025939993	41-009-022-00005-0049	272,06	75,00	204,04
160000025939994	41-009-022-00005-0061	20,56	100,00	20,56
160000025939995	41-009-022-00005-0062	41,66	85,00	35,41
160000025939996	41-009-023-00003-0004	0,02	0,00	0,00
160000025939997	41-009-022-00005-0042	7,57	0,00	0,00
TOTAL		511,67		409,07

RESUMEN CRITERIOS DE SELECCIÓN**10.1.3 Conservación y mejora de pastos en sistemas de dehesas.****PUNTOS: 1,00**

	<u>PUNTOS</u>	
Plan de Gestión Integral de Dehesas oficialmente aprobado	0,00	N
Porcentaje de superficie determinada en Red Natura 2000	0,00	0.0%
Tener suscrito o haber tenido suscrito convenio de colaboración con el proyecto LIFE+	0,00	N
Porcentaje de superficie determinada de la explotación bajo sistemas de producción integrada ganadera o producción ecológica	0,00	0.0%
Porcentaje de carga ganadera con especies rumiantes	0,00	0.0%
Porcentaje de carga ganadera con especies ovina	0,00	0.0%
Pendiente media de la explotación	1,00	7.19%

DETALLE CRITERIOS DE SELECCIÓN**10.1.3 Conservación y mejora de pastos en sistemas de dehesas.****PUNTOS:** 1,00**Plan de Gestión Integral de Dehesas oficialmente aprobado****PUNTOS:** 0,00 N**Porcentaje de superficie determinada en Red Natura 2000****PUNTOS:** 0,00 0.0%

<u>REF.</u>	<u>REFERENCIA SIGPAC</u>	<u>CULTIVO</u>	<u>DESCRIPCIÓN CULTIVO</u>	<u>S/R</u>	<u>SUP. PROPUESTA (ha)</u>	<u>SUP. CUMPLE (ha)</u>
1600000025939981	41-009-022-00005-0053	62000	PASTOS PERMANENTES DE 5 O MAS AÑOS-SIN VARIEDAD	S	50,10	0,00

Tener suscrito o haber tenido suscrito convenio de colaboración con el proyecto LIFE+**PUNTOS:** 0,00 N**Porcentaje de superficie determinada de la explotación bajo sistemas de producción integrada ganadera o producción ecológica****PUNTOS:** 0,00 0.0%

<u>REF.</u>	<u>REFERENCIA SIGPAC</u>	<u>CULTIVO</u>	<u>DESCRIPCIÓN CULTIVO</u>	<u>S/R</u>	<u>SUP. PROPUESTA (ha)</u>	<u>SUP. CUMPLE (ha)</u>
1600000025939981	41-009-022-00005-0053	62000	PASTOS PERMANENTES DE 5 O MAS AÑOS-SIN VARIEDAD	S	50,10	0,00

Porcentaje de carga ganadera con especies rumiantes**PUNTOS:** 0,00 0.0%

<u>EXPLOTACIÓN</u>	<u>ESPECIE</u>	<u>RUMIANTE</u>	<u>UGMs</u>
ES410090000533	PORCINO	NO	125.13

Porcentaje de carga ganadera con especies ovina**PUNTOS:** 0,00 0.0%

<u>EXPLOTACIÓN</u>	<u>ESPECIE</u>	<u>OVINA</u>	<u>UGMs</u>
ES410090000533	PORCINO	NO	125.13

Pendiente media de la explotación**PUNTOS:** 1,00 7.19%

<u>REF.</u>	<u>REFERENCIA SIGPAC</u>	<u>CULTIVO</u>	<u>DESCRIPCIÓN CULTIVO</u>	<u>S/R</u>	<u>PENDIENTE MEDIA (%)</u>	<u>SUP. PROPUESTA (ha)</u>
1600000025939981	41-009-022-00005-0053	62000	PASTOS PERMANENTES DE 5 O MAS AÑOS-SIN VARIEDAD	S	7,19	50,10



<u>APELLIDOS Y NOMBRE / RAZÓN SOCIAL</u>	<u>NIF</u>	<u>EXPEDIENTE</u>	<u>PROPUESTA</u>
AGROGANADERA LA PARRILLA SL	B91292938	8006457	ADMITIDO
<u>SOLICITA ACTUACIÓN 1</u>	<u>SOLICITA ACTUACIÓN 2</u>	<u>PROPUESTA ACTUACIÓN 2</u>	<u>SOLICITA ACTUACIÓN 3</u>
NO	SI	ADMITIDO	NO

DETALLE DE ACTUACIÓN 2**IMPORTES POR ANUALIDAD**

	<u>SUPERFICIE PROPUESTA</u>	<u>SUPERFICIE SUBVENCIONABLE</u>	<u>2016</u>	<u>2017</u>	<u>2018</u>	<u>2019</u>	<u>2020</u>
IMPORTE MÁXIMO	30,70	30,70	2.913,74 €	2.913,74 €	2.913,74 €	2.913,74 €	2.913,74 €
IMPORTE MEDIO DE TRANSFERENCIA (€/ha)			94,91 €	94,91 €	94,91 €	94,91 €	94,91 €

RECINTOS PROPUESTOS

<u>REF.</u>	<u>REFERENCIA SIGPAC</u>	<u>CULTIVO</u>	<u>DESCRIPCIÓN CULTIVO</u>	<u>S/R</u>	<u>PEND. MEDIA (%)</u>	<u>SUP. DEC. (ha)</u>	<u>SUP. BRUTA (ha)</u>	<u>CAP (%)</u>	<u>SUP. NETA (ha)</u>	<u>SUP. DEC. ADMIN. (ha)</u>	<u>SUP. CAMPO (ha)</u>	<u>SUP. CALC. (ha)</u>
160000006754631	41-027-003-00002-0017	62000	PASTOS PERMANENTES DE 5 O MAS AÑOS-SIN VARIEDAD	S	10,27	30,70	36,10	85,04	30,70	30,70		30,70

INCIDENCIAS**INCIDENCIA DESCRIPCIÓN**

80866 La superficie que figura en la capa de formación adehesada para el recinto, es inferior a la superficie por la que se solicita la ayuda para el recinto
Ref:1600000006754631 Recinto:41-027-003-00002-017 Cultivo:62000 PASTOS PERMANENTES DE 5 O MAS AÑOS-SIN VARIEDAD
Secano Sup. Dec. Adm.:66,78 Sup. Censo Bruta:36,1

DETALLE DE SUPERFICIE DE FORMACIÓN ADEHESADA EN EL CENSO DE DEHESAS

<u>REF.</u>	<u>REFERENCIA SIGPAC</u>	<u>SUP. BRUTA (ha)</u>	<u>CAP (%)</u>	<u>SUP. NETA (ha)</u>
1500000019773305	41-027-003-00002-0003	217,70	65,00	141,50
1500000019773309	41-027-003-00002-0004	7,10	100,00	7,10
1500000022041928	41-027-003-00002-0044	0,58	100,00	0,58
1600000006754607	41-027-003-00002-0005	1,94	100,00	1,94
1600000006754612	41-027-003-00002-0006	0,07	100,00	0,07
1600000006754615	41-027-003-00002-0007	10,00	100,00	10,00
1600000006754619	41-027-003-00002-0013	0,01	100,00	0,01
1600000006754625	41-027-003-00002-0015	6,48	35,00	2,27
1600000006754630	41-027-003-00002-0017	7,95	65,00	5,17
1600000006754631	41-027-003-00002-0017	36,10	75,00	27,07
1600000006755459	41-027-010-00017-0001	0,03	35,00	0,01
1600000008722586	41-027-003-00002-0018	0,09	100,00	0,09
1600000008722593	41-027-003-00002-0021	0,07	100,00	0,07
1600000008722595	41-027-003-00002-0022	0,11	100,00	0,11
1600000008722606	41-027-003-00002-0023	0,03	100,00	0,03
1600000008722642	41-027-003-00002-0042	3,43	85,00	2,92
1600000008722648	41-027-003-00002-0044	3,28	100,00	3,28
1600000008722651	41-027-003-00002-0045	0,38	100,00	0,38
1600000009803620	41-027-009-00001-0002	174,25	85,00	148,11
1600000009803625	41-027-009-00001-0004	28,70	85,00	24,39
TOTAL		498,30		375,10

RESUMEN CRITERIOS DE SELECCIÓN**10.1.3 Conservación y mejora de pastos en sistemas de dehesas.****PUNTOS: 5,00**

	<u>PUNTOS</u>	
Plan de Gestión Integral de Dehesas oficialmente aprobado	0,00	N
Porcentaje de superficie determinada en Red Natura 2000	0,00	0.0%
Tener suscrito o haber tenido suscrito convenio de colaboración con el proyecto LIFE+	0,00	N
Porcentaje de superficie determinada de la explotación bajo sistemas de producción integrada ganadera o producción ecológica	0,00	0.0%
Porcentaje de carga ganadera con especies rumiantes	3,00	100.0%
Porcentaje de carga ganadera con especies ovina	0,00	0.0%
Pendiente media de la explotación	2,00	10.27%

DETALLE CRITERIOS DE SELECCIÓN**10.1.3 Conservación y mejora de pastos en sistemas de dehesas.****PUNTOS:** 5,00**Plan de Gestión Integral de Dehesas oficialmente aprobado****PUNTOS:** 0,00 N**Porcentaje de superficie determinada en Red Natura 2000****PUNTOS:** 0,00 0.0%

<u>REF.</u>	<u>REFERENCIA SIGPAC</u>	<u>CULTIVO</u>	<u>DESCRIPCIÓN CULTIVO</u>	<u>S/R</u>	<u>SUP. PROPUESTA (ha)</u>	<u>SUP. CUMPLE (ha)</u>
160000006754631	41-027-003-00002-0017	62000	PASTOS PERMANENTES DE 5 O MAS AÑOS-SIN VARIEDAD	S	30,70	0,00

Tener suscrito o haber tenido suscrito convenio de colaboración con el proyecto LIFE+**PUNTOS:** 0,00 N**Porcentaje de superficie determinada de la explotación bajo sistemas de producción integrada ganadera o producción ecológica****PUNTOS:** 0,00 0.0%

<u>REF.</u>	<u>REFERENCIA SIGPAC</u>	<u>CULTIVO</u>	<u>DESCRIPCIÓN CULTIVO</u>	<u>S/R</u>	<u>SUP. PROPUESTA (ha)</u>	<u>SUP. CUMPLE (ha)</u>
160000006754631	41-027-003-00002-0017	62000	PASTOS PERMANENTES DE 5 O MAS AÑOS-SIN VARIEDAD	S	30,70	0,00

Porcentaje de carga ganadera con especies rumiantes**PUNTOS:** 3,00 100.0%

<u>EXPLOTACIÓN</u>	<u>ESPECIE</u>	<u>RUMIANTE</u>	<u>UGMs</u>
ES410270000018	BOVINA	SI	143.91

Porcentaje de carga ganadera con especies ovina**PUNTOS:** 0,00 0.0%

<u>EXPLOTACIÓN</u>	<u>ESPECIE</u>	<u>OVINA</u>	<u>UGMs</u>
ES410270000018	BOVINA	NO	143.91

Pendiente media de la explotación**PUNTOS:** 2,00 10.27%

<u>REF.</u>	<u>REFERENCIA SIGPAC</u>	<u>CULTIVO</u>	<u>DESCRIPCIÓN CULTIVO</u>	<u>S/R</u>	<u>PENDIENTE MEDIA (%)</u>	<u>SUP. PROPUESTA (ha)</u>
160000006754631	41-027-003-00002-0017	62000	PASTOS PERMANENTES DE 5 O MAS AÑOS-SIN VARIEDAD	S	10,27	30,70



<u>APELLIDOS Y NOMBRE / RAZÓN SOCIAL</u>	<u>NIF</u>	<u>EXPEDIENTE</u>	<u>PROPUESTA</u>
AGROGANADEROS MERYFEX E HIJOS, S.L.	B91781864	8018249	ADMITIDO
<u>SOLICITA ACTUACIÓN 1</u>	<u>SOLICITA ACTUACIÓN 2</u>	<u>PROPUESTA ACTUACIÓN 2</u>	<u>SOLICITA ACTUACIÓN 3</u>
NO	SI	ADMITIDO	NO

DETALLE DE ACTUACIÓN 2**IMPORTES POR ANUALIDAD**

	<u>SUPERFICIE PROPUESTA</u>	<u>SUPERFICIE SUBVENCIONABLE</u>	<u>2016</u>	<u>2017</u>	<u>2018</u>	<u>2019</u>	<u>2020</u>
IMPORTE MÁXIMO	37,07	37,07	3.518,31 €	3.518,31 €	3.518,31 €	3.518,31 €	3.518,31 €
IMPORTE MEDIO DE TRANSFERENCIA (€/ha)			94,91 €	94,91 €	94,91 €	94,91 €	94,91 €

RECINTOS PROPUESTOS

<u>REF.</u>	<u>REFERENCIA SIGPAC</u>	<u>CULTIVO</u>	<u>DESCRIPCIÓN CULTIVO</u>	<u>S/R</u>	<u>PEND. MEDIA (%)</u>	<u>SUP. DEC. (ha)</u>	<u>SUP. BRUTA (ha)</u>	<u>CAP (%)</u>	<u>SUP. NETA (ha)</u>	<u>SUP. DEC. ADMIN. (ha)</u>	<u>SUP. CAMPO (ha)</u>	<u>SUP. CALC. (ha)</u>
160000007218019	41-088-004-00001-0002	62000	PASTOS PERMANENTES DE 5 O MAS AÑOS-SIN VARIEDAD	S	7,29	19,32	19,27	100,00	19,27	19,27		19,27
160000007218023	41-088-004-00001-0003	62000	PASTOS PERMANENTES DE 5 O MAS AÑOS-SIN VARIEDAD	S	3,06	1,60	0,86	100,00	0,86	0,86		0,86
160000007218026	41-088-004-00001-0004	62000	PASTOS PERMANENTES DE 5 O MAS AÑOS-SIN VARIEDAD	S	4,04	1,84	1,84	100,00	1,84	1,84		1,84
1600000010136573	41-088-004-00010-0001	62000	PASTOS PERMANENTES DE 5 O MAS AÑOS-SIN VARIEDAD	S	13,24	34,52	33,75	100,00	33,75	33,75		15,10

INCIDENCIAS**INCIDENCIA DESCRIPCIÓN**

- 224 La superficie de cruce total de productos de la agrupación Pastos permanentes sobre un mismo recinto en una misma solicitud, no puede superar la superficie total admisible de pastos.
Ref:1600000010136573 Recinto:41-088-004-00010-001 Cultivo:62000 PASTOS PERMANENTES DE 5 O MAS AÑOS-SIN VARIEDAD Secano Superficie admisible de pastos del recinto según SIGPAC.:10568 Suma de superficies de cruce netas declaradas para este recinto por el solicitante.:12433 Exceso de superficie (Hectáreas):18,65
- 80866 La superficie que figura en la capa de formación adherada para el recinto, es inferior a la superficie por la que se solicita la ayuda para el recinto
Ref:160000007218019 Recinto:41-088-004-00001-002 Cultivo:62000 PASTOS PERMANENTES DE 5 O MAS AÑOS-SIN VARIEDAD Secano Sup. Dec. Adm.:19,32 Sup. Censo Bruta:19,27
Ref:160000007218023 Recinto:41-088-004-00001-003 Cultivo:62000 PASTOS PERMANENTES DE 5 O MAS AÑOS-SIN VARIEDAD Secano Sup. Dec. Adm.:1,6 Sup. Censo Bruta:0,86
Ref:1600000010136573 Recinto:41-088-004-00010-001 Cultivo:62000 PASTOS PERMANENTES DE 5 O MAS AÑOS-SIN VARIEDAD Secano Sup. Dec. Adm.:34,52 Sup. Censo Bruta:33,75



DETALLE DE SUPERFICIE DE FORMACIÓN ADEHESADA EN EL CENSO DE DEHESAS

REF.	REFERENCIA SIGPAC	SUP. BRUTA (ha)	CAP (%)	SUP. NETA (ha)
1500000020381649	41-088-003-00003-0001	16,87	100,00	16,87
1500000023673814	41-088-004-00010-0003	10,19	100,00	10,19
1600000007217955	41-088-003-00004-0001	4,38	75,00	3,29
1600000007217958	41-088-003-00004-0002	0,54	65,00	0,35
1600000007217960	41-088-003-00004-0003	0,08	75,00	0,06
1600000007218019	41-088-004-00001-0002	19,27	100,00	19,27
1600000007218020	41-088-004-00001-0002	16,98	100,00	16,98
1600000007218023	41-088-004-00001-0003	0,86	100,00	0,86
1600000007218026	41-088-004-00001-0004	1,84	100,00	1,84
1600000007218068	41-088-004-00009-0001	1,22	100,00	1,22
1600000007218071	41-088-004-00043-0002	0,15	100,00	0,15
1600000007218357	41-088-005-00129-0002	1,20	25,00	0,30
1600000007218358	41-088-005-00129-0003	0,66	55,00	0,36
1600000007218361	41-088-005-00130-0001	0,20	85,00	0,17
1600000007218366	41-088-005-00131-0001	0,08	35,00	0,03
1600000007218367	41-088-005-00132-0001	0,52	75,00	0,39
1600000007218372	41-088-005-00133-0001	12,82	75,00	9,62
1600000007218379	41-088-005-00135-0001	17,30	100,00	17,30
1600000007218382	41-088-005-00135-0002	0,80	0,00	0,00
1600000007218385	41-088-005-00135-0003	0,87	35,00	0,31
1600000007218388	41-088-005-00135-0004	1,50	100,00	1,50
1600000007218391	41-088-005-00135-0005	0,85	100,00	0,85
1600000007218482	41-088-006-00003-0001	66,73	100,00	66,73
1600000007218486	41-088-006-00003-0007	0,07	0,00	0,00
1600000007218488	41-088-006-00003-0008	0,21	0,00	0,00
1600000007218492	41-088-006-00003-0009	1,46	100,00	1,46
1600000007218572	41-088-006-00020-0001	28,07	85,00	23,86
1600000009170287	41-088-005-00136-0001	10,59	100,00	10,59
1600000009170290	41-088-005-00136-0004	0,84	100,00	0,84
1600000009170293	41-088-005-00136-0005	1,19	100,00	1,19
1600000009170296	41-088-005-00136-0007	0,53	100,00	0,53
1600000009170299	41-088-005-00137-0001	3,35	100,00	3,35
1600000009170302	41-088-005-00137-0002	0,24	100,00	0,24
1600000009170305	41-088-005-00137-0003	0,22	100,00	0,22
1600000009170308	41-088-005-00138-0001	32,33	100,00	32,33
1600000009170311	41-088-005-00138-0002	4,93	45,00	2,22
1600000009170314	41-088-005-00138-0003	0,41	100,00	0,41
1600000009170317	41-088-005-00138-0004	0,33	100,00	0,33
1600000010136572	41-088-004-00010-0001	85,16	100,00	85,16
1600000010136573	41-088-004-00010-0001	33,75	100,00	33,75
1600000010136576	41-088-004-00010-0002	0,04	75,00	0,03
1600000010136584	41-088-004-00010-0004	8,59	100,00	8,59
1600000010136587	41-088-004-00010-0005	2,77	100,00	2,77
1600000010136627	41-088-004-00042-0001	0,24	100,00	0,24
1600000010136630	41-088-004-00043-0001	0,15	85,00	0,13
1600000010303437	41-088-006-00003-0013	0,82	100,00	0,82
TOTAL		392,20		377,70

RESUMEN CRITERIOS DE SELECCIÓN**10.1.3 Conservación y mejora de pastos en sistemas de dehesas.****PUNTOS: 6,00**

	PUNTOS	
Plan de Gestión Integral de Dehesas oficialmente aprobado	0,00	N
Porcentaje de superficie determinada en Red Natura 2000	4,00	100.0%
Tener suscrito o haber tenido suscrito convenio de colaboración con el proyecto LIFE+	0,00	N
Porcentaje de superficie determinada de la explotación bajo sistemas de producción integrada ganadera o producción ecológica	0,00	0.0%
Porcentaje de carga ganadera con especies rumiantes	0,00	43.52%

Porcentaje de carga ganadera con especies ovina	PUNTOS: 0,00	CUMPLE: 0.0%
Pendiente media de la explotación	PUNTOS: 2,00	CUMPLE: 9.45%

DETALLE CRITERIOS DE SELECCIÓN**10.1.3 Conservación y mejora de pastos en sistemas de dehesas. PUNTOS: 6,00**

Plan de Gestión Integral de Dehesas oficialmente aprobado **PUNTOS:** 0,00 **N**

Porcentaje de superficie determinada en Red Natura 2000 **PUNTOS:** 4,00 **100.0%**

<u>REF.</u>	<u>REFERENCIA SIGPAC</u>	<u>CULTIVO</u>	<u>DESCRIPCIÓN CULTIVO</u>	<u>S/R</u>	<u>SUP. PROPUESTA (ha)</u>	<u>SUP. CUMPLE (ha)</u>
160000007218019	41-088-004-00001-0002	62000	PASTOS PERMANENTES DE 5 O MAS AÑOS-SIN VARIEDAD	S	19,27	19,27
160000007218023	41-088-004-00001-0003	62000	PASTOS PERMANENTES DE 5 O MAS AÑOS-SIN VARIEDAD	S	0,86	0,86
160000007218026	41-088-004-00001-0004	62000	PASTOS PERMANENTES DE 5 O MAS AÑOS-SIN VARIEDAD	S	1,84	1,84
1600000010136573	41-088-004-00010-0001	62000	PASTOS PERMANENTES DE 5 O MAS AÑOS-SIN VARIEDAD	S	15,10	15,10

Tener suscrito o haber tenido suscrito convenio de colaboración con el proyecto LIFE+ **PUNTOS:** 0,00 **N**

Porcentaje de superficie determinada de la explotación bajo sistemas de producción integrada ganadera o producción ecológica **PUNTOS:** 0,00 **0.0%**

<u>REF.</u>	<u>REFERENCIA SIGPAC</u>	<u>CULTIVO</u>	<u>DESCRIPCIÓN CULTIVO</u>	<u>S/R</u>	<u>SUP. PROPUESTA (ha)</u>	<u>SUP. CUMPLE (ha)</u>
160000007218019	41-088-004-00001-0002	62000	PASTOS PERMANENTES DE 5 O MAS AÑOS-SIN VARIEDAD	S	19,27	0,00
160000007218023	41-088-004-00001-0003	62000	PASTOS PERMANENTES DE 5 O MAS AÑOS-SIN VARIEDAD	S	0,86	0,00
160000007218026	41-088-004-00001-0004	62000	PASTOS PERMANENTES DE 5 O MAS AÑOS-SIN VARIEDAD	S	1,84	0,00
1600000010136573	41-088-004-00010-0001	62000	PASTOS PERMANENTES DE 5 O MAS AÑOS-SIN VARIEDAD	S	15,10	0,00

Porcentaje de carga ganadera con especies rumiantes **PUNTOS:** 0,00 **43.52%**

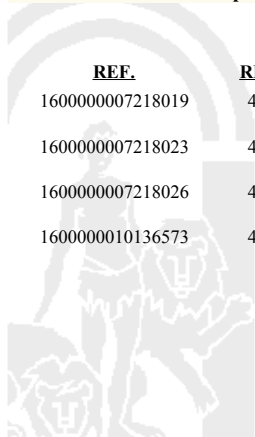
<u>EXPLOTACIÓN</u>	<u>ESPECIE</u>	<u>RUMIANTE</u>	<u>UGMs</u>
ES410880000537	CAPRINA	SI	144.1
ES410880000537	PORCINO	NO	187.02

Porcentaje de carga ganadera con especies ovina **PUNTOS:** 0,00 **0.0%**

<u>EXPLOTACIÓN</u>	<u>ESPECIE</u>	<u>OVINA</u>	<u>UGMs</u>
ES410880000537	CAPRINA	NO	144.1
ES410880000537	PORCINO	NO	187.02

Pendiente media de la explotación **PUNTOS:** 2,00 **9.45%**

<u>REF.</u>	<u>REFERENCIA SIGPAC</u>	<u>CULTIVO</u>	<u>DESCRIPCIÓN CULTIVO</u>	<u>S/R</u>	<u>PENDIENTE MEDIA (%)</u>	<u>SUP. PROPUESTA (ha)</u>
160000007218019	41-088-004-00001-0002	62000	PASTOS PERMANENTES DE 5 O MAS AÑOS-SIN VARIEDAD	S	7,29	19,27
160000007218023	41-088-004-00001-0003	62000	PASTOS PERMANENTES DE 5 O MAS AÑOS-SIN VARIEDAD	S	3,06	0,86
160000007218026	41-088-004-00001-0004	62000	PASTOS PERMANENTES DE 5 O MAS AÑOS-SIN VARIEDAD	S	4,04	1,84
1600000010136573	41-088-004-00010-0001	62000	PASTOS PERMANENTES DE 5 O MAS AÑOS-SIN VARIEDAD	S	13,24	15,10



<u>APELLIDOS Y NOMBRE / RAZÓN SOCIAL</u>		<u>NIF</u>	<u>EXPEDIENTE</u>	<u>PROPUESTA</u>
AGROPECUARIA GADEL S.A.		A06011043	8029876	ADMITIDO
<u>SOLICITA ACTUACIÓN 1</u>	<u>PROPUESTA ACTUACIÓN 1</u>	<u>SOLICITA ACTUACIÓN 2</u>	<u>SOLICITA ACTUACIÓN 3</u>	
SI	ADMITIDO	NO	NO	

DETALLE DE ACTUACIÓN 1IMPORTES POR ANUALIDAD

	<u>SUPERFICIE PROPUESTA</u>	<u>SUPERFICIE SUBVENCIONABLE</u>	<u>2016</u>	<u>2017</u>	<u>2018</u>	<u>2019</u>	<u>2020</u>
IMPORTE MÁXIMO	47,81	47,81	6.275,54 €	6.275,54 €	6.275,54 €	6.275,54 €	6.275,54 €
IMPORTE MEDIO DE TRANSFERENCIA (€/ha)			131,26 €	131,26 €	131,26 €	131,26 €	131,26 €

RECINTOS PROPUESTOS

<u>REF.</u>	<u>REFERENCIA SIGPAC</u>	<u>CULTIVO</u>	<u>DESCRIPCIÓN CULTIVO</u>	<u>S/R</u>	<u>PEND. MEDIA (%)</u>	<u>SUP. DEC. (ha)</u>	<u>SUP. BRUTA (ha)</u>	<u>CAP (%)</u>	<u>SUP. NETA (ha)</u>	<u>SUP. DEC. ADMIN. (ha)</u>	<u>SUP. CAMPO (ha)</u>	<u>SUP. CALC. (ha)</u>
160000026189891	41-048-029-00016-0020	62000	PASTOS PERMANENTES DE 5 O MAS AÑOS-SIN VARIEDAD	S	7,96	7,66	7,34	100,00	7,34	7,34		7,34
160000026189892	41-048-029-00016-0021	62000	PASTOS PERMANENTES DE 5 O MAS AÑOS-SIN VARIEDAD	S	6,87	39,43	10,01	100,00	10,01	10,01		10,01
160000026189893	41-048-029-00016-0048	62000	PASTOS PERMANENTES DE 5 O MAS AÑOS-SIN VARIEDAD	S	9,70	31,56	29,71	100,00	29,71	29,71		29,71
160000026189894	41-048-029-00016-0051	62000	PASTOS PERMANENTES DE 5 O MAS AÑOS-SIN VARIEDAD	S	9,13	0,54	0,00	100,00	0,00	0,00		0,00
160000026189895	41-048-029-00016-0053	62000	PASTOS PERMANENTES DE 5 O MAS AÑOS-SIN VARIEDAD	S	6,17	0,78	0,75	100,00	0,75	0,75		0,75

INCIDENCIASINCIDENCIA DESCRIPCIÓN

80866	La superficie que figura en la capa de formación adherada para el recinto, es inferior a la superficie por la que se solicita la ayuda para el recinto Ref:160000026189891 Recinto:41-048-029-00016-020 Cultivo:62000 PASTOS PERMANENTES DE 5 O MAS AÑOS-SIN VARIEDAD Secano Sup. Dec. Adm.:7,66 Sup. Censo Bruta:7,34 Ref:160000026189892 Recinto:41-048-029-00016-021 Cultivo:62000 PASTOS PERMANENTES DE 5 O MAS AÑOS-SIN VARIEDAD Secano Sup. Dec. Adm.:39,43 Sup. Censo Bruta:10,01 Ref:160000026189893 Recinto:41-048-029-00016-048 Cultivo:62000 PASTOS PERMANENTES DE 5 O MAS AÑOS-SIN VARIEDAD Secano Sup. Dec. Adm.:31,56 Sup. Censo Bruta:29,71 Ref:160000026189894 Recinto:41-048-029-00016-051 Cultivo:62000 PASTOS PERMANENTES DE 5 O MAS AÑOS-SIN VARIEDAD Secano Sup. Dec. Adm.:0,54 Sup. Censo Bruta:0 Ref:160000026189895 Recinto:41-048-029-00016-053 Cultivo:62000 PASTOS PERMANENTES DE 5 O MAS AÑOS-SIN VARIEDAD Secano Sup. Dec. Adm.:0,78 Sup. Censo Bruta:0,75
80868	Solicitante de la actuación 1 que no acredita viabilidad de las acciones mediante informe técnico de la Consejería de Medio Ambiente.



DETALLE DE SUPERFICIE DE FORMACIÓN ADEHESADA EN EL CENSO DE DEHESAS

REF.	REFERENCIA SIGPAC	SUP. BRUTA (ha)	CAP (%)	SUP. NETA (ha)
160000026189813	41-002-016-00006-0003	74,99	100,00	74,99
160000026189814	41-002-016-00006-0004	0,93	100,00	0,93
160000026189816	41-002-016-00003-0001	0,77	100,00	0,77
160000026189817	41-048-029-00016-0012	35,86	85,00	30,48
160000026189819	41-048-029-00016-0022	7,17	65,00	4,66
160000026189820	41-002-016-00002-0009	88,30	75,00	66,22
160000026189821	41-002-016-00008-0002	3,80	55,00	2,09
160000026189822	41-002-015-00006-0001	0,04	55,00	0,02
160000026189823	41-002-022-00009-0001	13,94	35,00	4,88
160000026189824	41-002-022-00009-0004	0,55	35,00	0,19
160000026189825	41-002-016-00002-0014	4,48	100,00	4,48
160000026189827	41-002-016-00005-0011	0,01	75,00	0,01
160000026189835	41-048-029-00016-0016	3,46	100,00	3,46
160000026189836	41-048-029-00016-0028	0,59	100,00	0,59
160000026189837	41-048-029-00016-0044	1,10	100,00	1,10
160000026189838	41-048-029-00016-0045	2,58	100,00	2,58
160000026189839	41-048-029-00016-0062	6,15	100,00	6,15
160000026189842	41-048-029-00016-0027	0,13	75,00	0,09
160000026189844	41-048-029-00016-0014	0,49	85,00	0,42
160000026189846	41-048-029-00016-0029	15,99	100,00	15,99
160000026189847	41-048-029-00016-0023	0,45	100,00	0,45
160000026189848	41-048-029-00016-0060	8,17	100,00	8,17
160000026189849	41-048-029-00016-0050	0,27	100,00	0,27
160000026189850	41-048-029-00016-0049	0,16	100,00	0,16
160000026189851	41-048-029-00016-0048	6,01	100,00	6,01
160000026189852	41-048-029-00016-0034	1,12	100,00	1,12
160000026189853	41-048-029-00016-0001	20,73	100,00	20,73
160000026189854	41-048-029-00016-0005	10,23	100,00	10,23
160000026189855	41-048-029-00016-0018	18,40	100,00	18,40
160000026189859	41-048-029-00016-0024	1,20	85,00	1,02
160000026189861	41-048-029-00016-0052	0,49	100,00	0,49
160000026189864	41-048-029-00016-0046	0,82	75,00	0,62
160000026189866	41-002-016-00005-0015	0,03	75,00	0,02
160000026189867	41-002-016-00005-0016	0,36	100,00	0,36
160000026189889	41-048-029-00016-0021	0,11	100,00	0,11
160000026189890	41-048-029-00016-0026	41,86	100,00	41,86
160000026189891	41-048-029-00016-0020	7,34	100,00	7,34
160000026189892	41-048-029-00016-0021	10,01	100,00	10,01
160000026189893	41-048-029-00016-0048	29,71	100,00	29,71
160000026189895	41-048-029-00016-0053	0,75	100,00	0,75
160000026189898	41-002-016-00008-0006	0,02	55,00	0,01
160000026189901	41-002-017-00008-0001	0,04	0,00	0,00
160000026189903	41-002-017-00008-0004	68,51	100,00	68,51
160000026189904	41-002-017-00008-0002	0,06	0,00	0,00
160000026189909	41-002-016-00008-0003	0,02	55,00	0,01
160000026189913	41-002-016-00010-0009	1,27	100,00	1,27
160000026189917	41-002-016-00002-0022	0,03	55,00	0,02
160000026189918	41-002-022-00003-0002	47,03	100,00	47,03
160000026189919	41-002-022-00003-0003	2,48	100,00	2,48
160000026189924	41-002-016-00002-0024	0,30	55,00	0,16
160000026189926	41-002-022-00009-0003	0,10	0,00	0,00
160000026189928	41-048-031-00016-0003	2,36	65,00	1,53
160000026189933	41-002-016-00010-0012	0,15	35,00	0,05
160000026189936	41-002-016-00010-0008	109,29	75,00	81,97
160000026189937	41-002-016-00007-0002	19,74	55,00	10,86
160000026189939	41-002-017-00007-0003	4,78	45,00	2,15
160000026189940	41-002-016-00005-0013	0,02	75,00	0,01
160000026189941	41-048-029-00016-0054	2,18	100,00	2,18

TOTAL	677,93	596,17
--------------	--------	--------

REF.	REFERENCIA SIGPAC	SUP. BRUTA (ha)	CAP (%)	SUP. NETA (ha)
160000026189943	41-002-016-00007-0001	0,52	100,00	0,52
160000026189946	41-002-016-00005-0005	1,70	100,00	1,70
160000026189947	41-002-016-00004-0001	0,60	100,00	0,60
160000026189948	41-002-016-00005-0010	0,11	75,00	0,08
160000026189950	41-002-016-00002-0011	0,73	100,00	0,73
160000026189954	41-002-016-00008-0001	0,74	100,00	0,74
160000026189955	41-048-031-00031-0002	0,64	85,00	0,55
160000026189956	41-002-016-00005-0014	0,11	75,00	0,08
160000026189958	41-002-016-00010-0006	0,63	100,00	0,63
160000026189959	41-002-016-00005-0012	0,01	75,00	0,01
160000026189961	41-002-016-00002-0012	0,50	100,00	0,50
160000026189962	41-002-016-00003-0002	0,28	75,00	0,21
TOTAL		684,50		602,52

RESUMEN CRITERIOS DE SELECCIÓN**10.1.3 Conservación y mejora de pastos en sistemas de dehesas.****PUNTOS: 3,00**

	PUNTOS	
Plan de Gestión Integral de Dehesas oficialmente aprobado	0,00	N
Porcentaje de superficie determinada en Red Natura 2000	0,00	0.0%
Tener suscrito o haber tenido suscrito convenio de colaboración con el proyecto LIFE+	0,00	N
Porcentaje de superficie determinada de la explotación bajo sistemas de producción integrada ganadera o producción ecológica	0,00	0.0%
Porcentaje de carga ganadera con especies rumiantes	1,00	57.44%
Porcentaje de carga ganadera con especies ovina	0,00	0.0%
Pendiente media de la explotación	2,00	8.79%

DETALLE CRITERIOS DE SELECCIÓN**10.1.3 Conservación y mejora de pastos en sistemas de dehesas.****PUNTOS: 3,00**

REF.	REFERENCIA SIGPAC	CULTIVO	DESCRIPCIÓN CULTIVO	S/R	SUP. PROPUESTA (ha)	SUP. CUMPLE (ha)	
160000026189891	41-048-029-00016-0020	62000	PASTOS PERMANENTES DE 5 O MAS AÑOS-SIN VARIEDAD	S	7,34	0,00	
160000026189892	41-048-029-00016-0021	62000	PASTOS PERMANENTES DE 5 O MAS AÑOS-SIN VARIEDAD	S	10,01	0,00	
160000026189893	41-048-029-00016-0048	62000	PASTOS PERMANENTES DE 5 O MAS AÑOS-SIN VARIEDAD	S	29,71	0,00	
160000026189894	41-048-029-00016-0051	62000	PASTOS PERMANENTES DE 5 O MAS AÑOS-SIN VARIEDAD	S	0,00	0,00	
160000026189895	41-048-029-00016-0053	62000	PASTOS PERMANENTES DE 5 O MAS AÑOS-SIN VARIEDAD	S	0,75	0,00	
Tener suscrito o haber tenido suscrito convenio de colaboración con el proyecto LIFE+					PUNTOS:	0,00	N
Porcentaje de superficie determinada de la explotación bajo sistemas de producción integrada ganadera o producción ecológica					PUNTOS:	0,00	0.0%

REF.	REFERENCIA SIGPAC	CULTIVO	DESCRIPCIÓN CULTIVO	S/R	SUP. PROPUESTA (ha)	SUP. CUMPLE (ha)
160000026189891	41-048-029-00016-0020	62000	PASTOS PERMANENTES DE 5 O MAS AÑOS-SIN VARIEDAD	S	7,34	0,00
160000026189892	41-048-029-00016-0021	62000	PASTOS PERMANENTES DE 5 O MAS AÑOS-SIN VARIEDAD	S	10,01	0,00
160000026189893	41-048-029-00016-0048	62000	PASTOS PERMANENTES DE 5 O MAS AÑOS-SIN VARIEDAD	S	29,71	0,00
160000026189894	41-048-029-00016-0051	62000	PASTOS PERMANENTES DE 5 O MAS AÑOS-SIN VARIEDAD	S	0,00	0,00

<u>REF.</u>	<u>REFERENCIA SIGPAC</u>	<u>CULTIVO</u>	<u>DESCRIPCIÓN CULTIVO</u>	<u>S/R</u>	<u>SUP. PROPUESTA (ha)</u>	<u>SUP. CUMPLE (ha)</u>
160000026189895	41-048-029-00016-0053	62000	PASTOS PERMANENTES DE 5 O MAS AÑOS-SIN VARIEDAD	S	0,75	0,00

Porcentaje de carga ganadera con especies rumiantes**PUNTOS:** 1,00 57.44%

<u>EXPLOTACIÓN</u>	<u>ESPECIE</u>	<u>RUMIANTE</u>	<u>UGMs</u>
ES410020000029	BOVINA	SI	58.95
ES410020000029	CAPRINA	SI	61.16
ES410020000029	PORCINO	NO	145.92
ES410020000094	PORCINO	NO	0
ES410480000018	CAPRINA	SI	125.87
ES410480000018	PORCINO	NO	81.32
ES410480000561	BOVINA	SI	29.38
ES410480000561	CAPRINA	SI	31.8
ES410480000591	BOVINA	NO	0.37

Porcentaje de carga ganadera con especies ovina**PUNTOS:** 0,00 0.0%

<u>EXPLOTACIÓN</u>	<u>ESPECIE</u>	<u>OVINA</u>	<u>UGMs</u>
ES410020000029	BOVINA	NO	58.95
ES410020000029	CAPRINA	NO	61.16
ES410020000029	PORCINO	NO	145.92
ES410020000094	PORCINO	NO	0
ES410480000018	CAPRINA	NO	125.87
ES410480000018	PORCINO	NO	81.32
ES410480000561	BOVINA	NO	29.38
ES410480000561	CAPRINA	NO	31.8
ES410480000591	BOVINA	NO	0.37

Pendiente media de la explotación**PUNTOS:** 2,00 8.79%

<u>REF.</u>	<u>REFERENCIA SIGPAC</u>	<u>CULTIVO</u>	<u>DESCRIPCIÓN CULTIVO</u>	<u>S/R</u>	<u>PENDIENTE MEDIA (%)</u>	<u>SUP. PROPUESTA (ha)</u>
160000026189891	41-048-029-00016-0020	62000	PASTOS PERMANENTES DE 5 O MAS AÑOS-SIN VARIEDAD	S	7,96	7,34
160000026189892	41-048-029-00016-0021	62000	PASTOS PERMANENTES DE 5 O MAS AÑOS-SIN VARIEDAD	S	6,87	10,01
160000026189893	41-048-029-00016-0048	62000	PASTOS PERMANENTES DE 5 O MAS AÑOS-SIN VARIEDAD	S	9,70	29,71
160000026189894	41-048-029-00016-0051	62000	PASTOS PERMANENTES DE 5 O MAS AÑOS-SIN VARIEDAD	S	9,13	0,00
160000026189895	41-048-029-00016-0053	62000	PASTOS PERMANENTES DE 5 O MAS AÑOS-SIN VARIEDAD	S	6,17	0,75



<u>APELLIDOS Y NOMBRE / RAZÓN SOCIAL</u>	<u>NIF</u>	<u>EXPEDIENTE</u>	<u>PROPUESTA</u>
AGROPECUARIA LAGAR GRANDE, S.L.	B41052044	8019313	ADMITIDO
<u>SOLICITA ACTUACIÓN 1</u>	<u>SOLICITA ACTUACIÓN 2</u>	<u>SOLICITA ACTUACIÓN 3</u>	<u>PROPUESTA ACTUACIÓN 3</u>
NO	NO	SI	ADMITIDO

DETALLE DE ACTUACIÓN 3**IMPORTE POR ANUALIDAD**

	<u>SUPERFICIE PROPUESTA</u>	<u>SUPERFICIE SUBVENCIONABLE</u>	<u>2016</u>	<u>2017</u>	<u>2018</u>	<u>2019</u>	<u>2020</u>
IMPORTE MÁXIMO	53,49	50,00	2.142,00 €	2.142,00 €	2.142,00 €	2.142,00 €	2.142,00 €
IMPORTE MEDIO DE TRANSFERENCIA (€/ha)			40,04 €	40,04 €	40,04 €	40,04 €	40,04 €

RECINTOS PROPUESTOS

<u>REF.</u>	<u>REFERENCIA SIGPAC</u>	<u>CULTIVO</u>	<u>DESCRIPCIÓN CULTIVO</u>	<u>S/R</u>	<u>PEND. MEDIA (%)</u>	<u>SUP. DEC. (ha)</u>	<u>SUP. BRUTA (ha)</u>	<u>CAP (%)</u>	<u>SUP. NETA (ha)</u>	<u>SUP. DEC. ADMIN. (ha)</u>	<u>SUP. CAMPO (ha)</u>	<u>SUP. CALC. (ha)</u>
1600000026066462	41-032-016-00002-0008	62000	PASTOS PERMANENTES DE 5 O MAS AÑOS-SIN VARIEDAD	S	32,55	7,53	7,30	100,00	7,30	7,30		7,30
1600000026066487	41-032-016-00002-0014	62000	PASTOS PERMANENTES DE 5 O MAS AÑOS-SIN VARIEDAD	S	43,21	46,46	61,58	75,00	46,19	46,19		46,19

INCIDENCIAS**INCIDENCIA DESCRIPCIÓN**

- 80861 Superficie solicitada mayor a la superficie máxima permitida para la operación.(50has)
Sup. Resuelta:53,49
- 80866 La superficie que figura en la capa de formación adhesionada para el recinto, es inferior a la superficie por la que se solicita la ayuda para el recinto
Ref:1600000026066462 Recinto:41-032-016-00002-008 Cultivo:62000 PASTOS PERMANENTES DE 5 O MAS AÑOS-SIN VARIEDAD Secano Sup. Dec. Adm.:7,53 Sup. Censo Bruta:7,3
Ref:1600000026066487 Recinto:41-032-016-00002-014 Cultivo:62000 PASTOS PERMANENTES DE 5 O MAS AÑOS-SIN VARIEDAD Secano Sup. Dec. Adm.:61,94 Sup. Censo Bruta:61,58



DETALLE DE SUPERFICIE DE FORMACIÓN ADEHESADA EN EL CENSO DE DEHESAS

REF.	REFERENCIA SIGPAC	SUP. BRUTA (ha)	CAP (%)	SUP. NETA (ha)
160000026066411	14-053-001-00029-0001	11,86	100,00	11,86
160000026066413	41-078-012-00009-0014	0,21	55,00	0,12
160000026066414	41-078-012-00009-0029	0,13	55,00	0,07
160000026066415	41-078-012-00009-0022	0,13	100,00	0,13
160000026066416	41-032-016-00002-0006	8,67	85,00	7,37
160000026066417	41-078-012-00009-0021	0,47	100,00	0,47
160000026066418	41-032-016-00002-0007	0,21	100,00	0,21
160000026066419	41-032-016-00002-0001	9,52	100,00	9,52
160000026066420	41-078-012-00009-0009	24,12	75,00	18,09
160000026066421	41-032-016-00002-0014	4,90	55,00	2,69
160000026066422	41-032-017-00001-0002	2,56	35,00	0,89
160000026066423	41-078-012-00012-0001	13,20	100,00	13,20
160000026066424	41-078-012-00009-0020	0,21	100,00	0,21
160000026066425	41-078-012-00009-0030	4,21	0,00	0,00
160000026066426	41-078-012-00009-0045	28,18	35,00	9,86
160000026066428	41-032-017-00001-0007	9,30	0,00	0,00
160000026066429	41-078-012-00009-0025	0,53	100,00	0,53
160000026066430	41-032-017-00001-0009	1,14	0,00	0,00
160000026066432	41-032-017-00001-0013	0,07	0,00	0,00
160000026066433	41-032-017-00001-0008	61,45	55,00	33,80
160000026066438	41-078-012-00009-0024	1,71	100,00	1,71
160000026066439	41-078-012-00009-0042	0,12	100,00	0,12
160000026066440	41-078-012-00009-0035	0,11	100,00	0,11
160000026066441	41-078-012-00009-0023	0,91	100,00	0,91
160000026066442	14-053-001-00030-0001	42,01	100,00	42,01
160000026066443	41-032-001-00005-0001	4,04	100,00	4,04
160000026066444	14-053-002-00011-0001	0,01	100,00	0,01
160000026066445	14-053-002-00012-0006	0,02	100,00	0,02
160000026066446	41-078-012-00009-0041	0,43	100,00	0,43
160000026066449	41-078-012-00009-0013	2,71	100,00	2,71
160000026066451	41-078-011-00018-0001	23,17	75,00	17,37
160000026066453	41-032-001-00002-0006	6,54	55,00	3,60
160000026066458	41-078-012-00009-0015	20,96	65,00	13,62
160000026066459	41-078-012-00009-0037	3,76	85,00	3,19
160000026066460	41-078-012-00009-0052	0,15	0,00	0,00
160000026066462	41-032-016-00002-0008	7,30	100,00	7,30
160000026066463	41-032-001-00005-0002	0,79	100,00	0,79
160000026066466	14-053-015-00008-0002	7,40	100,00	7,40
160000026066467	41-032-016-00002-0019	2,66	100,00	2,66
160000026066468	14-053-015-00008-0004	1,93	45,00	0,87
160000026066471	41-032-016-00002-0022	0,11	100,00	0,11
160000026066472	14-053-015-00007-0001	12,44	75,00	9,33
160000026066473	41-078-012-00009-0036	0,77	100,00	0,77
160000026066474	14-053-002-00012-0001	47,95	100,00	47,95
160000026066476	14-053-002-00012-0004	5,97	100,00	5,97
160000026066477	41-032-016-00002-0011	1,71	85,00	1,45
160000026066479	41-078-012-00009-0053	0,17	0,00	0,00
160000026066480	41-032-016-00002-0010	0,37	100,00	0,37
160000026066481	41-032-016-00002-0014	0,83	65,00	0,54
160000026066482	41-078-012-00009-0043	0,25	100,00	0,25
160000026066483	41-078-012-00096-0004	14,42	85,00	12,25
160000026066484	41-078-012-00009-0044	0,22	0,00	0,00
160000026066486	41-032-001-00002-0002	29,43	35,00	10,30
160000026066487	41-032-016-00002-0014	61,58	75,00	46,19
TOTAL		484,02		353,37

RESUMEN CRITERIOS DE SELECCIÓN

10.1.3 Conservación y mejora de pastos en sistemas de dehesas.

PUNTOS: 9,14

	PUNTOS	
Plan de Gestión Integral de Dehesas oficialmente aprobado	0,00	N
Porcentaje de superficie determinada en Red Natura 2000	4,00	100.0%
Tener suscrito o haber tenido suscrito convenio de colaboración con el proyecto LIFE+	0,00	N
Porcentaje de superficie determinada de la explotación bajo sistemas de producción integrada ganadera o producción ecológica	1,14	13.65%
Porcentaje de carga ganadera con especies rumiantes	1,00	74.5%
Porcentaje de carga ganadera con especies ovina	0,00	0.0%
Pendiente media de la explotación	3,00	41.76%

DETALLE CRITERIOS DE SELECCIÓN**10.1.3 Conservación y mejora de pastos en sistemas de dehesas. PUNTOS: 9,14**

Plan de Gestión Integral de Dehesas oficialmente aprobado	PUNTOS:	0,00	N			
Porcentaje de superficie determinada en Red Natura 2000	PUNTOS:	4,00	100.0%			
		SUP. PROPUESTA (ha)	SUP. CUMPLE (ha)			
REF.	REFERENCIA SIGPAC	CULTIVO	DESCRIPCIÓN CULTIVO	S/R		
1600000026066462	41-032-016-00002-0008	62000	PASTOS PERMANENTES DE 5 O MAS AÑOS-SIN VARIEDAD	S	7,30	7,30
1600000026066487	41-032-016-00002-0014	62000	PASTOS PERMANENTES DE 5 O MAS AÑOS-SIN VARIEDAD	S	46,19	46,19
Tener suscrito o haber tenido suscrito convenio de colaboración con el proyecto LIFE+	PUNTOS:	0,00	N			
Porcentaje de superficie determinada de la explotación bajo sistemas de producción integrada ganadera o producción ecológica	PUNTOS:	1,14	13.65%			
		SUP. PROPUESTA (ha)	SUP. CUMPLE (ha)			
REF.	REFERENCIA SIGPAC	CULTIVO	DESCRIPCIÓN CULTIVO	S/R		
1600000026066462	41-032-016-00002-0008	62000	PASTOS PERMANENTES DE 5 O MAS AÑOS-SIN VARIEDAD	S	7,30	7,30
1600000026066487	41-032-016-00002-0014	62000	PASTOS PERMANENTES DE 5 O MAS AÑOS-SIN VARIEDAD	S	46,19	0,00

Porcentaje de carga ganadera con especies rumiantes PUNTOS: 1,00 74.5%

EXPLOTACIÓN	ESPECIE	RUMIANTE	UGMs
ES140490000131	BOVINA	SI	65.83
ES140530000160	BOVINA	SI	96.88
ES140530000160	PORCINO	NO	77.99
ES410780000097	BOVINA	SI	65.16

Porcentaje de carga ganadera con especies ovina PUNTOS: 0,00 0.0%

EXPLOTACIÓN	ESPECIE	OVINA	UGMs
ES140490000131	BOVINA	NO	65.83
ES140530000160	BOVINA	NO	96.88
ES140530000160	PORCINO	NO	77.99
ES410780000097	BOVINA	NO	65.16

Pendiente media de la explotación PUNTOS: 3,00 41.76%

REF.	REFERENCIA SIGPAC	CULTIVO	DESCRIPCIÓN CULTIVO	S/R	PENDIENTE MEDIA (%)	SUP. PROPUESTA (ha)
1600000026066462	41-032-016-00002-0008	62000	PASTOS PERMANENTES DE 5 O MAS AÑOS-SIN VARIEDAD	S	32,55	7,30
1600000026066487	41-032-016-00002-0014	62000	PASTOS PERMANENTES DE 5 O MAS AÑOS-SIN VARIEDAD	S	43,21	46,19



<u>APELLIDOS Y NOMBRE / RAZÓN SOCIAL</u>	<u>NIF</u>	<u>EXPEDIENTE</u>	<u>PROPUESTA</u>
AGROPECUARIA LAS MONJAS S.A.	A41136342	8028368	ADMITIDO
<u>SOLICITA ACTUACIÓN 1</u>	<u>SOLICITA ACTUACIÓN 2</u>	<u>PROPUESTA ACTUACIÓN 2</u>	<u>SOLICITA ACTUACIÓN 3</u>
NO	SI	ADMITIDO	NO

DETALLE DE ACTUACIÓN 2**IMPORTES POR ANUALIDAD**

	<u>SUPERFICIE PROPUESTA</u>	<u>SUPERFICIE SUBVENCIONABLE</u>	<u>2016</u>	<u>2017</u>	<u>2018</u>	<u>2019</u>	<u>2020</u>
IMPORTE MÁXIMO	53,53	50,00	4.745,50 €	4.745,50 €	4.745,50 €	4.745,50 €	4.745,50 €
IMPORTE MEDIO DE TRANSFERENCIA (€/ha)			88,65 €	88,65 €	88,65 €	88,65 €	88,65 €

RECINTOS PROPUESTOS

<u>REF.</u>	<u>REFERENCIA SIGPAC</u>	<u>CULTIVO</u>	<u>DESCRIPCIÓN CULTIVO</u>	<u>S/R</u>	<u>PEND. MEDIA (%)</u>	<u>SUP. DEC. (ha)</u>	<u>SUP. BRUTA (ha)</u>	<u>CAP (%)</u>	<u>SUP. NETA (ha)</u>	<u>SUP. DEC. ADMIN. (ha)</u>	<u>SUP. CAMPO (ha)</u>	<u>SUP. CALC. (ha)</u>
160000025952809	41-055-002-00001-0005	62000	PASTOS PERMANENTES DE 5 O MAS AÑOS-SIN VARIEDAD	S	14,76	60,56	62,98	85,00	53,53	53,53		53,53

INCIDENCIAS**INCIDENCIA DESCRIPCIÓN**

80861	Superficie solicitada mayor a la superficie máxima permitida para la operación.(50has) Sup. Resuelta:53,53
80866	La superficie que figura en la capa de formación adehesada para el recinto, es inferior a la superficie por la que se solicita la ayuda para el recinto Ref:160000025952809 Recinto:41-055-002-00001-005 Cultivo:62000 PASTOS PERMANENTES DE 5 O MAS AÑOS-SIN VARIEDAD Secano Sup. Dec. Adm.:71,25 Sup. Censo Bruta:62,98

DETALLE DE SUPERFICIE DE FORMACIÓN ADEHESADA EN EL CENSO DE DEHESAS

<u>REF.</u>	<u>REFERENCIA SIGPAC</u>	<u>SUP. BRUTA (ha)</u>	<u>CAP (%)</u>	<u>SUP. NETA (ha)</u>
160000025952795	41-055-002-00001-0002	51,41	55,00	28,28
160000025952797	41-055-003-00003-0005	0,32	85,00	0,27
160000025952798	41-055-003-00001-0001	69,66	85,00	59,22
160000025952799	41-055-003-00003-0001	115,88	75,00	86,91
160000025952800	41-055-003-00003-0014	0,01	85,00	0,01
160000025952801	41-055-002-00001-0116	6,37	100,00	6,37
160000025952802	41-055-002-00001-0118	0,12	100,00	0,12
160000025952803	41-055-002-00001-0119	5,00	100,00	5,00
160000025952804	41-055-002-00001-0113	0,01	100,00	0,01
160000025952805	41-055-002-00001-0011	0,59	100,00	0,59
160000025952806	41-055-002-00001-0012	0,81	75,00	0,60
160000025952809	41-055-002-00001-0005	62,98	85,00	53,53
160000025952810	41-055-002-00001-0006	0,04	100,00	0,04
160000025952811	41-055-002-00001-0115	32,40	100,00	32,40
TOTAL		345,60		273,35

RESUMEN CRITERIOS DE SELECCIÓN**10.1.3 Conservación y mejora de pastos en sistemas de dehesas.****PUNTOS: 6,00**

	PUNTOS	
Plan de Gestión Integral de Dehesas oficialmente aprobado	0,00	N
Porcentaje de superficie determinada en Red Natura 2000	4,00	100.0%
Tener suscrito o haber tenido suscrito convenio de colaboración con el proyecto LIFE+	0,00	N
Porcentaje de superficie determinada de la explotación bajo sistemas de producción integrada ganadera o producción ecológica	0,00	0.0%
Porcentaje de carga ganadera con especies rumiantes	0,00	0.0%
Porcentaje de carga ganadera con especies ovina	0,00	0.0%
Pendiente media de la explotación	2,00	14.76%

DETALLE CRITERIOS DE SELECCIÓN**10.1.3 Conservación y mejora de pastos en sistemas de dehesas.****PUNTOS:** 6,00**Plan de Gestión Integral de Dehesas oficialmente aprobado****PUNTOS:** 0,00 N**Porcentaje de superficie determinada en Red Natura 2000****PUNTOS:** 4,00 100.0%

<u>REF.</u>	<u>REFERENCIA SIGPAC</u>	<u>CULTIVO</u>	<u>DESCRIPCIÓN CULTIVO</u>	<u>S/R</u>	<u>SUP. PROPUESTA (ha)</u>	<u>SUP. CUMPLE (ha)</u>
1600000025952809	41-055-002-00001-0005	62000	PASTOS PERMANENTES DE 5 O MAS AÑOS-SIN VARIEDAD	S	53,53	53,53

Tener suscrito o haber tenido suscrito convenio de colaboración con el proyecto LIFE+**PUNTOS:** 0,00 N**Porcentaje de superficie determinada de la explotación bajo sistemas de producción integrada ganadera o producción ecológica****PUNTOS:** 0,00 0.0%

<u>REF.</u>	<u>REFERENCIA SIGPAC</u>	<u>CULTIVO</u>	<u>DESCRIPCIÓN CULTIVO</u>	<u>S/R</u>	<u>SUP. PROPUESTA (ha)</u>	<u>SUP. CUMPLE (ha)</u>
1600000025952809	41-055-002-00001-0005	62000	PASTOS PERMANENTES DE 5 O MAS AÑOS-SIN VARIEDAD	S	53,53	0,00

Porcentaje de carga ganadera con especies rumiantes**PUNTOS:** 0,00 0.0%

<u>EXPLOTACIÓN</u>	<u>ESPECIE</u>	<u>RUMIANTE</u>	<u>UGMs</u>
ES410550000012	PORCINO	NO	17.57

Porcentaje de carga ganadera con especies ovina**PUNTOS:** 0,00 0.0%

<u>EXPLOTACIÓN</u>	<u>ESPECIE</u>	<u>OVINA</u>	<u>UGMs</u>
ES410550000012	PORCINO	NO	17.57

Pendiente media de la explotación**PUNTOS:** 2,00 14.76%

<u>REF.</u>	<u>REFERENCIA SIGPAC</u>	<u>CULTIVO</u>	<u>DESCRIPCIÓN CULTIVO</u>	<u>S/R</u>	<u>PENDIENTE MEDIA (%)</u>	<u>SUP. PROPUESTA (ha)</u>
1600000025952809	41-055-002-00001-0005	62000	PASTOS PERMANENTES DE 5 O MAS AÑOS-SIN VARIEDAD	S	14,76	53,53



<u>APELLIDOS Y NOMBRE / RAZÓN SOCIAL</u>	<u>NIF</u>	<u>EXPEDIENTE</u>	<u>PROPUESTA</u>
AGROPECUARIA MACIAS SL	B91387373	8015410	ADMITIDO
<u>SOLICITA ACTUACIÓN 1</u>	<u>SOLICITA ACTUACIÓN 2</u>	<u>SOLICITA ACTUACIÓN 3</u>	<u>PROPUESTA ACTUACIÓN 3</u>
NO	NO	SI	ADMITIDO

DETALLE DE ACTUACIÓN 3**IMPORTES POR ANUALIDAD**

	<u>SUPERFICIE PROPUESTA</u>	<u>SUPERFICIE SUBVENCIONABLE</u>	<u>2016</u>	<u>2017</u>	<u>2018</u>	<u>2019</u>	<u>2020</u>
IMPORTE MÁXIMO	13,11	13,11	561,63 €	561,63 €	561,63 €	561,63 €	561,63 €
IMPORTE MEDIO DE TRANSFERENCIA (€/ha)			42,84 €	42,84 €	42,84 €	42,84 €	42,84 €

RECINTOS PROPUESTOS

<u>REF.</u>	<u>REFERENCIA SIGPAC</u>	<u>CULTIVO</u>	<u>DESCRIPCIÓN CULTIVO</u>	<u>S/R</u>	<u>PEND. MEDIA (%)</u>	<u>SUP. DEC. (ha)</u>	<u>SUP. BRUTA (ha)</u>	<u>CAP (%)</u>	<u>SUP. NETA (ha)</u>	<u>SUP. DEC. ADMIN. (ha)</u>	<u>SUP. CAMPO (ha)</u>	<u>SUP. CALC. (ha)</u>
1600000026017651	41-027-017-00001-0026	62000	PASTOS PERMANENTES DE 5 O MAS AÑOS-SIN VARIEDAD	S	9,80	13,11	17,48	75,00	13,11	13,11		13,11
1600000026017655	41-027-017-00001-0002	62000	PASTOS PERMANENTES DE 5 O MAS AÑOS-SIN VARIEDAD	R	7,05	0,20	0,00	100,00	0,00	0,00		0,00
1600000026017660	41-027-018-00031-0002	62000	PASTOS PERMANENTES DE 5 O MAS AÑOS-SIN VARIEDAD	S	29,34	32,55	0,00	35,00	0,00	0,00		0,00

INCIDENCIAS**INCIDENCIA DESCRIPCIÓN**

225	La superficie de cruce total de productos de la agrupación Pastos permanentes sobre un mismo recinto en el conjunto de las solicitudes, no puede superar la superficie total admisible de pastos Ref:1600000026017660 Recinto:41-027-018-00031-002 Cultivo:62000 PASTOS PERMANENTES DE 5 O MAS AÑOS-SIN VARIEDAD Secano Superficie admisible de pastos del recinto según SIGPAC.:3998 Suma de superficies de cruce netas declaradas para este recinto por todos los solicitantes.:4908 Exceso de superficie (Hectáreas):9,1
80866	La superficie que figura en la capa de formación adhesionada para el recinto, es inferior a la superficie por la que se solicita la ayuda para el recinto Ref:1600000026017655 Recinto:41-027-017-00001-002 Cultivo:62000 PASTOS PERMANENTES DE 5 O MAS AÑOS-SIN VARIEDAD Regadío Sup. Dec. Adm.:0,2 Sup. Censo Bruta:0 Ref:1600000026017660 Recinto:41-027-018-00031-002 Cultivo:62000 PASTOS PERMANENTES DE 5 O MAS AÑOS-SIN VARIEDAD Secano Sup. Dec. Adm.:92,97 Sup. Censo Bruta:0

DETALLE DE SUPERFICIE DE FORMACIÓN ADEHESADA EN EL CENSO DE DEHESAS

<u>REF.</u>	<u>REFERENCIA SIGPAC</u>	<u>SUP. BRUTA (ha)</u>	<u>CAP (%)</u>	<u>SUP. NETA (ha)</u>
1600000026017646	41-027-007-00012-0001	3,96	100,00	3,96
1600000026017647	41-027-007-00012-0004	4,32	55,00	2,37
1600000026017648	41-027-007-00012-0005	0,86	75,00	0,65
1600000026017649	41-027-007-00012-0002	41,50	100,00	41,50
1600000026017650	41-027-007-00012-0003	25,41	100,00	25,41
1600000026017651	41-027-017-00001-0026	17,48	75,00	13,11
1600000026017653	41-027-017-00001-0003	61,04	100,00	61,04
1600000026017654	41-027-017-00001-0015	13,03	100,00	13,03
1600000026017656	41-027-017-00001-0001	47,37	100,00	47,37
1600000026017657	41-027-017-00001-0024	23,81	100,00	23,81
1600000026017665	41-027-019-00001-0006	0,03	25,00	0,01
1600000026017667	41-027-017-00001-0026	0,87	75,00	0,65
1600000026017668	41-027-017-00001-0018	0,20	75,00	0,15
TOTAL		239,88		233,06

RESUMEN CRITERIOS DE SELECCIÓN**10.1.3 Conservación y mejora de pastos en sistemas de dehesas.****PUNTOS: 2,00**

	<u>PUNTOS</u>	
Plan de Gestión Integral de Dehesas oficialmente aprobado	0,00	N
Porcentaje de superficie determinada en Red Natura 2000	0,00	0.0%
Tener suscrito o haber tenido suscrito convenio de colaboración con el proyecto LIFE+	0,00	N
Porcentaje de superficie determinada de la explotación bajo sistemas de producción integrada ganadera o producción ecológica	0,00	0.0%
Porcentaje de carga ganadera con especies rumiantes	0,00	0.0%
Porcentaje de carga ganadera con especies ovina	0,00	0.0%
Pendiente media de la explotación	2,00	9.8%

DETALLE CRITERIOS DE SELECCIÓN**10.1.3 Conservación y mejora de pastos en sistemas de dehesas.****PUNTOS: 2,00****Plan de Gestión Integral de Dehesas oficialmente aprobado****PUNTOS: 0,00 N****Porcentaje de superficie determinada en Red Natura 2000****PUNTOS: 0,00 0.0%**

<u>REF.</u>	<u>REFERENCIA SIGPAC</u>	<u>CULTIVO</u>	<u>DESCRIPCIÓN CULTIVO</u>	<u>S/R</u>	<u>SUP. PROPUESTA (ha)</u>	<u>SUP. CUMPLE (ha)</u>
160000026017655	41-027-017-00001-0002	62000	PASTOS PERMANENTES DE 5 O MAS AÑOS-SIN VARIEDAD	R	0,00	0,00
160000026017651	41-027-017-00001-0026	62000	PASTOS PERMANENTES DE 5 O MAS AÑOS-SIN VARIEDAD	S	13,11	0,00
160000026017660	41-027-018-00031-0002	62000	PASTOS PERMANENTES DE 5 O MAS AÑOS-SIN VARIEDAD	S	0,00	0,00

Tener suscrito o haber tenido suscrito convenio de colaboración con el proyecto LIFE+**PUNTOS: 0,00 N****Porcentaje de superficie determinada de la explotación bajo sistemas de producción integrada ganadera o producción ecológica****PUNTOS: 0,00 0.0%**

<u>REF.</u>	<u>REFERENCIA SIGPAC</u>	<u>CULTIVO</u>	<u>DESCRIPCIÓN CULTIVO</u>	<u>S/R</u>	<u>SUP. PROPUESTA (ha)</u>	<u>SUP. CUMPLE (ha)</u>
160000026017655	41-027-017-00001-0002	62000	PASTOS PERMANENTES DE 5 O MAS AÑOS-SIN VARIEDAD	R	0,00	0,00
160000026017651	41-027-017-00001-0026	62000	PASTOS PERMANENTES DE 5 O MAS AÑOS-SIN VARIEDAD	S	13,11	0,00
160000026017660	41-027-018-00031-0002	62000	PASTOS PERMANENTES DE 5 O MAS AÑOS-SIN VARIEDAD	S	0,00	0,00

Porcentaje de carga ganadera con especies rumiantes**PUNTOS: 0,00 0.0%****Porcentaje de carga ganadera con especies ovina****PUNTOS: 0,00 0.0%****Pendiente media de la explotación****PUNTOS: 2,00 9.8%**

<u>REF.</u>	<u>REFERENCIA SIGPAC</u>	<u>CULTIVO</u>	<u>DESCRIPCIÓN CULTIVO</u>	<u>S/R</u>	<u>PENDIENTE MEDIA (%)</u>	<u>SUP. PROPUESTA (ha)</u>
160000026017655	41-027-017-00001-0002	62000	PASTOS PERMANENTES DE 5 O MAS AÑOS-SIN VARIEDAD	R	7,05	0,00
160000026017651	41-027-017-00001-0026	62000	PASTOS PERMANENTES DE 5 O MAS AÑOS-SIN VARIEDAD	S	9,80	13,11
160000026017660	41-027-018-00031-0002	62000	PASTOS PERMANENTES DE 5 O MAS AÑOS-SIN VARIEDAD	S	29,34	0,00



<u>APELLIDOS Y NOMBRE / RAZÓN SOCIAL</u>	<u>NIF</u>	<u>EXPEDIENTE</u>	<u>PROPUESTA</u>
AGROPECUARIA VALCALIENTE S.L.	B41688334	8029230	ADMITIDO
<u>SOLICITA ACTUACIÓN 1</u>	<u>SOLICITA ACTUACIÓN 2</u>	<u>PROPUESTA ACTUACIÓN 2</u>	<u>SOLICITA ACTUACIÓN 3</u>
NO	SI	ADMITIDO	NO

DETALLE DE ACTUACIÓN 2**IMPORTES POR ANUALIDAD**

	<u>SUPERFICIE PROPUESTA</u>	<u>SUPERFICIE SUBVENCIONABLE</u>	<u>2016</u>	<u>2017</u>	<u>2018</u>	<u>2019</u>	<u>2020</u>
IMPORTE MÁXIMO	37,45	37,45	3.554,38 €	3.554,38 €	3.554,38 €	3.554,38 €	3.554,38 €
IMPORTE MEDIO DE TRANSFERENCIA (€/ha)			94,91 €	94,91 €	94,91 €	94,91 €	94,91 €

RECINTOS PROPUESTOS

<u>REF.</u>	<u>REFERENCIA SIGPAC</u>	<u>CULTIVO</u>	<u>DESCRIPCIÓN CULTIVO</u>	<u>S/R</u>	<u>PEND. MEDIA (%)</u>	<u>SUP. DEC. (ha)</u>	<u>SUP. BRUTA (ha)</u>	<u>CAP (%)</u>	<u>SUP. NETA (ha)</u>	<u>SUP. DEC. ADMIN. (ha)</u>	<u>SUP. CAMPO (ha)</u>	<u>SUP. CALC. (ha)</u>
1600000026089872	41-033-033-00001-0014	62000	PASTOS PERMANENTES DE 5 O MAS AÑOS-SIN VARIEDAD	S	34,84	20,22	23,07	85,00	19,61	19,61		19,61
1600000026089873	41-033-033-00001-0004	62000	PASTOS PERMANENTES DE 5 O MAS AÑOS-SIN VARIEDAD	S	43,75	0,00	0,00	0,00	0,00	0,00		0,00
1600000026089880	41-033-033-00001-0022	62000	PASTOS PERMANENTES DE 5 O MAS AÑOS-SIN VARIEDAD	S	22,66	19,06	20,96	85,00	17,81	17,81		17,81
1600000026089881	41-033-033-00001-0005	62000	PASTOS PERMANENTES DE 5 O MAS AÑOS-SIN VARIEDAD	S	14,15	1,66	0,04	75,00	0,03	0,03		0,03

INCIDENCIAS**INCIDENCIA DESCRIPCIÓN**

80866	La superficie que figura en la capa de formación adhesionada para el recinto, es inferior a la superficie por la que se solicita la ayuda para el recinto Ref:1600000026089872 Recinto:41-033-033-00001-014 Cultivo:62000 PASTOS PERMANENTES DE 5 O MAS AÑOS-SIN VARIEDAD Secano Sup. Dec. Adm.:23,79 Sup. Censo Bruta:23,07 Ref:1600000026089873 Recinto:41-033-033-00001-004 Cultivo:62000 PASTOS PERMANENTES DE 5 O MAS AÑOS-SIN VARIEDAD Secano Sup. Dec. Adm.:0,36 Sup. Censo Bruta:0 Ref:1600000026089880 Recinto:41-033-033-00001-022 Cultivo:62000 PASTOS PERMANENTES DE 5 O MAS AÑOS-SIN VARIEDAD Secano Sup. Dec. Adm.:22,42 Sup. Censo Bruta:20,96 Ref:1600000026089881 Recinto:41-033-033-00001-005 Cultivo:62000 PASTOS PERMANENTES DE 5 O MAS AÑOS-SIN VARIEDAD Secano Sup. Dec. Adm.:2,21 Sup. Censo Bruta:0,04
-------	--

DETALLE DE SUPERFICIE DE FORMACIÓN ADEHESADA EN EL CENSO DE DEHESAS

<u>REF.</u>	<u>REFERENCIA SIGPAC</u>	<u>SUP. BRUTA (ha)</u>	<u>CAP (%)</u>	<u>SUP. NETA (ha)</u>
1600000026089866	41-033-033-00001-0003	57,90	85,00	49,22
1600000026089871	41-033-033-00001-0011	0,02	100,00	0,02
1600000026089872	41-033-033-00001-0014	23,07	85,00	19,61
1600000026089875	41-033-034-00051-0002	0,02	55,00	0,01
1600000026089879	41-033-033-00001-0021	0,49	0,00	0,00
1600000026089880	41-033-033-00001-0022	20,96	85,00	17,81
1600000026089881	41-033-033-00001-0005	0,04	75,00	0,03
TOTAL		102,50		86,70

RESUMEN CRITERIOS DE SELECCIÓN**10.1.3 Conservación y mejora de pastos en sistemas de dehesas.****PUNTOS: 11,00**

	<u>PUNTOS</u>	
Plan de Gestión Integral de Dehesas oficialmente aprobado	0,00	N
Porcentaje de superficie determinada en Red Natura 2000	4,00	100.0%
Tener suscrito o haber tenido suscrito convenio de colaboración con el proyecto LIFE+	0,00	N
Porcentaje de superficie determinada de la explotación bajo sistemas de producción integrada ganadera o producción ecológica	4,00	100.0%
Porcentaje de carga ganadera con especies rumiantes	0,00	11.33%
Porcentaje de carga ganadera con especies ovina	0,00	0.0%
Pendiente media de la explotación	3,00	29.03%

DETALLE CRITERIOS DE SELECCIÓN**10.1.3 Conservación y mejora de pastos en sistemas de dehesas.****PUNTOS:** 11,00**Plan de Gestión Integral de Dehesas oficialmente aprobado****PUNTOS:** 0,00 N**Porcentaje de superficie determinada en Red Natura 2000****PUNTOS:** 4,00 100.0%

REF.	REFERENCIA SIGPAC	CULTIVO	DESCRIPCIÓN CULTIVO	S/R	SUP. PROPUESTA (ha)	SUP. CUMPLE (ha)
160000026089873	41-033-033-00001-0004	62000	PASTOS PERMANENTES DE 5 O MAS AÑOS-SIN VARIEDAD	S	0,00	0,00
160000026089881	41-033-033-00001-0005	62000	PASTOS PERMANENTES DE 5 O MAS AÑOS-SIN VARIEDAD	S	0,03	0,03
160000026089872	41-033-033-00001-0014	62000	PASTOS PERMANENTES DE 5 O MAS AÑOS-SIN VARIEDAD	S	19,61	19,61
160000026089880	41-033-033-00001-0022	62000	PASTOS PERMANENTES DE 5 O MAS AÑOS-SIN VARIEDAD	S	17,81	17,81

Tener suscrito o haber tenido suscrito convenio de colaboración con el proyecto LIFE+**PUNTOS:** 0,00 N**Porcentaje de superficie determinada de la explotación bajo sistemas de producción integrada ganadera o producción ecológica****PUNTOS:** 4,00 100.0%

REF.	REFERENCIA SIGPAC	CULTIVO	DESCRIPCIÓN CULTIVO	S/R	SUP. PROPUESTA (ha)	SUP. CUMPLE (ha)
160000026089873	41-033-033-00001-0004	62000	PASTOS PERMANENTES DE 5 O MAS AÑOS-SIN VARIEDAD	S	0,00	0,00
160000026089881	41-033-033-00001-0005	62000	PASTOS PERMANENTES DE 5 O MAS AÑOS-SIN VARIEDAD	S	0,03	0,03
160000026089872	41-033-033-00001-0014	62000	PASTOS PERMANENTES DE 5 O MAS AÑOS-SIN VARIEDAD	S	19,61	19,61
160000026089880	41-033-033-00001-0022	62000	PASTOS PERMANENTES DE 5 O MAS AÑOS-SIN VARIEDAD	S	17,81	17,81

Porcentaje de carga ganadera con especies rumiantes**PUNTOS:** 0,00 11.33%

EXPLOTACIÓN	ESPECIE	RUMIANTE	UGMs
ES410330000165	CAPRINA	SI	15.3
ES410330000165	PORCINO	NO	119.78

Porcentaje de carga ganadera con especies ovina**PUNTOS:** 0,00 0.0%

EXPLOTACIÓN	ESPECIE	OVINA	UGMs
ES410330000165	CAPRINA	NO	15.3
ES410330000165	PORCINO	NO	119.78

Pendiente media de la explotación**PUNTOS:** 3,00 29.03%

REF.	REFERENCIA SIGPAC	CULTIVO	DESCRIPCIÓN CULTIVO	S/R	PENDIENTE MEDIA (%)	SUP. PROPUESTA (ha)
160000026089873	41-033-033-00001-0004	62000	PASTOS PERMANENTES DE 5 O MAS AÑOS-SIN VARIEDAD	S	43,75	0,00
160000026089881	41-033-033-00001-0005	62000	PASTOS PERMANENTES DE 5 O MAS AÑOS-SIN VARIEDAD	S	14,15	0,03
160000026089872	41-033-033-00001-0014	62000	PASTOS PERMANENTES DE 5 O MAS AÑOS-SIN VARIEDAD	S	34,84	19,61
160000026089880	41-033-033-00001-0022	62000	PASTOS PERMANENTES DE 5 O MAS AÑOS-SIN VARIEDAD	S	22,66	17,81



<u>APELLIDOS Y NOMBRE / RAZÓN SOCIAL</u>	<u>NIF</u>	<u>EXPEDIENTE</u>	<u>PROPUESTA</u>
AGROSUR S.L.	B41774985	8028369	ADMITIDO
<u>SOLICITA ACTUACIÓN 1</u>	<u>SOLICITA ACTUACIÓN 2</u>	<u>PROPUESTA ACTUACIÓN 2</u>	<u>SOLICITA ACTUACIÓN 3</u>
NO	SI	ADMITIDO	NO

DETALLE DE ACTUACIÓN 2**IMPORTE POR ANUALIDAD**

	<u>SUPERFICIE PROPUESTA</u>	<u>SUPERFICIE SUBVENCIONABLE</u>	<u>2016</u>	<u>2017</u>	<u>2018</u>	<u>2019</u>	<u>2020</u>
IMPORTE MÁXIMO	45,29	32,94	3.126,34 €	3.126,34 €	3.126,34 €	3.126,34 €	3.126,34 €
IMPORTE MEDIO DE TRANSFERENCIA (€/ha)			69,03 €	69,03 €	69,03 €	69,03 €	69,03 €

RECINTOS PROPUESTOS

<u>REF.</u>	<u>REFERENCIA SIGPAC</u>	<u>CULTIVO</u>	<u>DESCRIPCIÓN CULTIVO</u>	<u>S/R</u>	<u>PEND. MEDIA (%)</u>	<u>SUP. DEC. (ha)</u>	<u>SUP. BRUTA (ha)</u>	<u>CAP (%)</u>	<u>SUP. NETA (ha)</u>	<u>SUP. DEC. ADMIN. (ha)</u>	<u>SUP. CAMPO (ha)</u>	<u>SUP. CALC. (ha)</u>
1600000025953478	41-055-006-00005-0003	62000	PASTOS PERMANENTES DE 5 O MAS AÑOS-SIN VARIEDAD	S	12,75	48,88	45,29	100,00	45,29	45,29		45,29

INCIDENCIAS**INCIDENCIA DESCRIPCIÓN**

80864	Superficie máxima determinada superior al 50% de la superficie de formación adehesada total de la dehesa Ref: Recinto:---- Cultivo: - Sup. Resulta:45,29 Sup. Formación Adehesada Total:65,88
80866	La superficie que figura en la capa de formación adehesada para el recinto, es inferior a la superficie por la que se solicita la ayuda para el recinto Ref:1600000025953478 Recinto:41-055-006-00005-003 Cultivo:62000 PASTOS PERMANENTES DE 5 O MAS AÑOS-SIN VARIEDAD Secano Sup. Dec. Adm.:48,88 Sup. Censo Bruta:45,29

DETALLE DE SUPERFICIE DE FORMACIÓN ADEHESADA EN EL CENSO DE DEHESAS

<u>REF.</u>	<u>REFERENCIA SIGPAC</u>	<u>SUP. BRUTA (ha)</u>	<u>CAP (%)</u>	<u>SUP. NETA (ha)</u>
1600000025953471	41-055-002-00001-0004	3,22	85,00	2,74
1600000025953472	41-055-002-00001-0117	2,39	100,00	2,39
1600000025953476	41-055-006-00006-0001	0,02	100,00	0,02
1600000025953477	41-055-006-00005-0008	0,88	85,00	0,75
1600000025953478	41-055-006-00005-0003	45,29	100,00	45,29
1600000025953479	41-055-006-00038-0001	21,72	65,00	14,12
1600000025953481	41-055-006-00005-0006	0,69	65,00	0,45
1600000025953482	41-074-001-00004-0003	0,12	100,00	0,12
TOTAL		74,33		65,88

RESUMEN CRITERIOS DE SELECCIÓN**10.1.3 Conservación y mejora de pastos en sistemas de dehesas.****PUNTOS: 2,00**

	<u>PUNTOS</u>	
Plan de Gestión Integral de Dehesas oficialmente aprobado	0,00	N
Porcentaje de superficie determinada en Red Natura 2000	0,00	0.0%
Tener suscrito o haber tenido suscrito convenio de colaboración con el proyecto LIFE+	0,00	N
Porcentaje de superficie determinada de la explotación bajo sistemas de producción integrada ganadera o producción ecológica	0,00	0.0%
Porcentaje de carga ganadera con especies rumiantes	0,00	0.0%
Porcentaje de carga ganadera con especies ovina	0,00	0.0%
Pendiente media de la explotación	2,00	12.75%



DETALLE CRITERIOS DE SELECCIÓN**10.1.3 Conservación y mejora de pastos en sistemas de dehesas.****PUNTOS: 2,00****Plan de Gestión Integral de Dehesas oficialmente aprobado****PUNTOS: 0,00 N****Porcentaje de superficie determinada en Red Natura 2000****PUNTOS: 0,00 0.0%**

<u>REF.</u>	<u>REFERENCIA SIGPAC</u>	<u>CULTIVO</u>	<u>DESCRIPCIÓN CULTIVO</u>	<u>S/R</u>	<u>SUP. PROPUESTA (ha)</u>	<u>SUP. CUMPLE (ha)</u>
1600000025953478	41-055-006-00005-0003	62000	PASTOS PERMANENTES DE 5 O MAS AÑOS-SIN VARIEDAD	S	45,29	0,00

Tener suscrito o haber tenido suscrito convenio de colaboración con el proyecto LIFE+**PUNTOS: 0,00 N****Porcentaje de superficie determinada de la explotación bajo sistemas de producción integrada ganadera o producción ecológica****PUNTOS: 0,00 0.0%**

<u>REF.</u>	<u>REFERENCIA SIGPAC</u>	<u>CULTIVO</u>	<u>DESCRIPCIÓN CULTIVO</u>	<u>S/R</u>	<u>SUP. PROPUESTA (ha)</u>	<u>SUP. CUMPLE (ha)</u>
1600000025953478	41-055-006-00005-0003	62000	PASTOS PERMANENTES DE 5 O MAS AÑOS-SIN VARIEDAD	S	45,29	0,00

Porcentaje de carga ganadera con especies rumiantes**PUNTOS: 0,00 0.0%****Porcentaje de carga ganadera con especies ovina****PUNTOS: 0,00 0.0%****Pendiente media de la explotación****PUNTOS: 2,00 12.75%**

<u>REF.</u>	<u>REFERENCIA SIGPAC</u>	<u>CULTIVO</u>	<u>DESCRIPCIÓN CULTIVO</u>	<u>S/R</u>	<u>PENDIENTE MEDIA (%)</u>	<u>SUP. PROPUESTA (ha)</u>
1600000025953478	41-055-006-00005-0003	62000	PASTOS PERMANENTES DE 5 O MAS AÑOS-SIN VARIEDAD	S	12,75	45,29



<u>APELLIDOS Y NOMBRE / RAZÓN SOCIAL</u>	<u>NIF</u>	<u>EXPEDIENTE</u>	<u>PROPUESTA</u>
AGUADO ANDRADA VANDERWILDE ANGELA	48821617T	8026925	INADMITIDO
<u>SOLICITA ACTUACIÓN 1</u>	<u>SOLICITA ACTUACIÓN 2</u>	<u>PROPUESTA ACTUACIÓN 2</u>	<u>SOLICITA ACTUACIÓN 3</u>
NO	SI	INADMITIDO	NO

DETALLE DE ACTUACIÓN 2**IMPORTES POR ANUALIDAD**

	<u>SUPERFICIE PROPUESTA</u>	<u>SUPERFICIE SUBVENCIONABLE</u>	<u>2016</u>	<u>2017</u>	<u>2018</u>	<u>2019</u>	<u>2020</u>
IMPORTE MÁXIMO	0,00	0,00	0,00 €	0,00 €	0,00 €	0,00 €	0,00 €
IMPORTE MEDIO DE TRANSFERENCIA (€/ha)			0,00 €	0,00 €	0,00 €	0,00 €	0,00 €

INCIDENCIAS**INCIDENCIA DESCRIPCIÓN**

224	La superficie de cruce total de productos de la agrupación Pastos permanentes sobre un mismo recinto en una misma solicitud, no puede superar la superficie total admisible de pastos. Ref:1600000010922785 Recinto:41-080-008-00003-001 Cultivo:62000 PASTOS PERMANENTES DE 5 O MAS AÑOS-SIN VARIEDAD Secano Superficie admisible de pastos del recinto según SIGPAC.:9386 Suma de superficies de cruce netas declaradas para este recinto por el solicitante.:9897 Exceso de superficie (Hectáreas):5,11
80854	La explotación por la que solicita ayudas no se encuentra inscrita en el Censo de Dehesas de Andalucía
80856	No cumple con la superficie mínima de cultivo elegible para solicitar la operación. Sup. Resuelta:0
80866	La superficie que figura en la capa de formación adhesionada para el recinto, es inferior a la superficie por la que se solicita la ayuda para el recinto Ref:1600000010922785 Recinto:41-080-008-00003-001 Cultivo:62000 PASTOS PERMANENTES DE 5 O MAS AÑOS-SIN VARIEDAD Secano Sup. Dec. Adm.:25,53 Sup. Censo Bruta:0
80867	Superficie resuelta para el grupo de pago menor que la mínima requerida Ref:1600000010922785 Recinto:41-080-008-00003-001 Cultivo:62000 PASTOS PERMANENTES DE 5 O MAS AÑOS-SIN VARIEDAD Secano Sup. Declarada:0 Sup. Resuelta:0

DETALLE DE SUPERFICIE DE FORMACIÓN ADEHESADA EN EL CENSO DE DEHESAS**RESUMEN CRITERIOS DE SELECCIÓN****10.1.3 Conservación y mejora de pastos en sistemas de dehesas.****PUNTOS: 2,00**

	<u>PUNTOS</u>	
Plan de Gestión Integral de Dehesas oficialmente aprobado	0,00	N
Porcentaje de superficie determinada en Red Natura 2000	0,00	0.0%
Tener suscrito o haber tenido suscrito convenio de colaboración con el proyecto LIFE+	0,00	N
Porcentaje de superficie determinada de la explotación bajo sistemas de producción integrada ganadera o producción ecológica	0,00	0.0%
Porcentaje de carga ganadera con especies rumiantes	2,00	79.56%
Porcentaje de carga ganadera con especies ovina	0,00	0.0%
Pendiente media de la explotación	0,00	0.0%



DETALLE CRITERIOS DE SELECCIÓN**10.1.3 Conservación y mejora de pastos en sistemas de dehesas.****PUNTOS: 2,00****Plan de Gestión Integral de Dehesas oficialmente aprobado****PUNTOS: 0,00 N****Porcentaje de superficie determinada en Red Natura 2000****PUNTOS: 0,00 0.0%****Tener suscrito o haber tenido suscrito convenio de colaboración con el proyecto LIFE+****PUNTOS: 0,00 N****Porcentaje de superficie determinada de la explotación bajo sistemas de producción integrada ganadera o producción ecológica****PUNTOS: 0,00 0.0%****Porcentaje de carga ganadera con especies rumiantes****PUNTOS: 2,00 79.56%**

<u>EXPLOTACIÓN</u>	<u>ESPECIE</u>	<u>RUMIANTE</u>	<u>UGMs</u>
ES41080000132	BOVINA	SI	135
ES41080000132	PORCINO	NO	34.69

Porcentaje de carga ganadera con especies ovina**PUNTOS: 0,00 0.0%**

<u>EXPLOTACIÓN</u>	<u>ESPECIE</u>	<u>OVINA</u>	<u>UGMs</u>
ES41080000132	BOVINA	NO	135
ES41080000132	PORCINO	NO	34.69

Pendiente media de la explotación**PUNTOS: 0,00 0.0%**

<u>APELLIDOS Y NOMBRE / RAZÓN SOCIAL</u>		<u>NIF</u>	<u>EXPEDIENTE</u>	<u>PROPUESTA</u>
AGUILAR BOZA RAFAEL TOMAS		28374585Z	8026014	ADMITIDO
<u>SOLICITA ACTUACIÓN 1</u>	<u>PROPUESTA ACTUACIÓN 1</u>	<u>SOLICITA ACTUACIÓN 2</u>	<u>PROPUESTA ACTUACIÓN 2</u>	<u>SOLICITA ACTUACIÓN 3</u>
SI	ADMITIDO	SI	ADMITIDO	NO

DETALLE DE ACTUACIÓN 1**IMPORTES POR ANUALIDAD**

	<u>SUPERFICIE PROPUESTA</u>	<u>SUPERFICIE SUBVENCIONABLE</u>	<u>2016</u>	<u>2017</u>	<u>2018</u>	<u>2019</u>	<u>2020</u>
IMPORTE MÁXIMO	11,39	11,39	1.495,05 €	1.495,05 €	1.495,05 €	1.495,05 €	1.495,05 €
IMPORTE MEDIO DE TRANSFERENCIA (€/ha)			131,26 €	131,26 €	131,26 €	131,26 €	131,26 €

RECINTOS PROPUESTOS

<u>REF.</u>	<u>REFERENCIA SIGPAC</u>	<u>CULTIVO</u>	<u>DESCRIPCIÓN CULTIVO</u>	<u>S/R</u>	<u>PEND. MEDIA (%)</u>	<u>SUP. DEC. (ha)</u>	<u>SUP. BRUTA (ha)</u>	<u>CAP (%)</u>	<u>SUP. NETA (ha)</u>	<u>SUP. DEC. ADMIN. (ha)</u>	<u>SUP. CAMPO (ha)</u>	<u>SUP. CALC. (ha)</u>
160000007186111	41-080-025-00002-0002	62000	PASTOS PERMANENTES DE 5 O MAS AÑOS-SIN VARIEDAD	S	22,55	9,25	9,03	100,00	9,03	9,03		7,67
160000007186412	41-080-031-00001-0001	62000	PASTOS PERMANENTES DE 5 O MAS AÑOS-SIN VARIEDAD	S	26,67	3,04	3,04	100,00	3,04	3,04		3,04
1600000010219082	41-080-018-00004-0008	62000	PASTOS PERMANENTES DE 5 O MAS AÑOS-SIN VARIEDAD	S	32,16	2,54	2,27	75,00	1,70	1,70		0,68
1600000010219091	41-080-018-00004-0009	62000	PASTOS PERMANENTES DE 5 O MAS AÑOS-SIN VARIEDAD	S	30,12	0,97	1,12	75,00	0,84	0,84		0,00

INCIDENCIAS**INCIDENCIA DESCRIPCIÓN**

224	La superficie de cruce total de productos de la agrupación Pastos permanentes sobre un mismo recinto en una misma solicitud, no puede superar la superficie total admisible de pastos. Ref:160000007186111 Recinto:41-080-025-00002-002 Cultivo:62000 PASTOS PERMANENTES DE 5 O MAS AÑOS-SIN VARIEDAD Secano Superficie admisible de pastos del recinto según SIGPAC.:789 Suma de superficies de cruce netas declaradas para este recinto por el solicitante.:925 Exceso de superficie (Hectáreas):1,36 Ref:1600000010219082 Recinto:41-080-018-00004-008 Cultivo:62000 PASTOS PERMANENTES DE 5 O MAS AÑOS-SIN VARIEDAD Secano Superficie admisible de pastos del recinto según SIGPAC.:6683 Suma de superficies de cruce netas declaradas para este recinto por el solicitante.:6785 Exceso de superficie (Hectáreas):1,02 Ref:1600000010219091 Recinto:41-080-018-00004-009 Cultivo:62000 PASTOS PERMANENTES DE 5 O MAS AÑOS-SIN VARIEDAD Secano Superficie admisible de pastos del recinto según SIGPAC.:1505 Suma de superficies de cruce netas declaradas para este recinto por el solicitante.:2314 Exceso de superficie (Hectáreas):8,09
80866	La superficie que figura en la capa de formación adhesionada para el recinto, es inferior a la superficie por la que se solicita la ayuda para el recinto Ref:160000007186111 Recinto:41-080-025-00002-002 Cultivo:62000 PASTOS PERMANENTES DE 5 O MAS AÑOS-SIN VARIEDAD Secano Sup. Dec. Adm.:9,25 Sup. Censo Bruta:9,03 Ref:1600000010219082 Recinto:41-080-018-00004-008 Cultivo:62000 PASTOS PERMANENTES DE 5 O MAS AÑOS-SIN VARIEDAD Secano Sup. Dec. Adm.:3,39 Sup. Censo Bruta:2,27 Ref:1600000010219091 Recinto:41-080-018-00004-009 Cultivo:62000 PASTOS PERMANENTES DE 5 O MAS AÑOS-SIN VARIEDAD Secano Sup. Dec. Adm.:1,29 Sup. Censo Bruta:1,12
80868	Solicitante de la actuación 1 que no acredita viabilidad de las acciones mediante informe técnico de la Consejería de Medio Ambiente.

DETALLE DE ACTUACIÓN 2**IMPORTES POR ANUALIDAD**

	<u>SUPERFICIE PROPUESTA</u>	<u>SUPERFICIE SUBVENCIONABLE</u>	<u>2016</u>	<u>2017</u>	<u>2018</u>	<u>2019</u>	<u>2020</u>
IMPORTE MÁXIMO	37,13	37,13	3.524,01 €	3.524,01 €	3.524,01 €	3.524,01 €	3.524,01 €
IMPORTE MEDIO DE TRANSFERENCIA (€/ha)			94,91 €	94,91 €	94,91 €	94,91 €	94,91 €

RECINTOS PROPUESTOS

<u>REF.</u>	<u>REFERENCIA SIGPAC</u>	<u>CULTIVO</u>	<u>DESCRIPCIÓN CULTIVO</u>	<u>S/R</u>	<u>PEND. MEDIA (%)</u>	<u>SUP. DEC. (ha)</u>	<u>SUP. BRUTA (ha)</u>	<u>CAP (%)</u>	<u>SUP. NETA (ha)</u>	<u>SUP. DEC. ADMIN. (ha)</u>	<u>SUP. CAMPO (ha)</u>	<u>SUP. CALC. (ha)</u>
160000007186402	41-080-031-00001-0001	62000	PASTOS PERMANENTES DE 5 O MAS AÑOS-SIN VARIEDAD	S	26,67	15,60	15,60	100,00	15,60	15,60		15,60
160000007186408	41-080-031-00001-0001	62000	PASTOS PERMANENTES DE 5 O MAS AÑOS-SIN VARIEDAD	S	26,67	21,53	21,53	100,00	21,53	21,53		21,53
160000007186420	41-080-031-00001-0003	62000	PASTOS PERMANENTES DE 5 O MAS AÑOS-SIN VARIEDAD	S	18,12	3,12	0,00	100,00	0,00	0,00		0,00

INCIDENCIAS**INCIDENCIA DESCRIPCIÓN**

224	La superficie de cruce total de productos de la agrupación Pastos permanentes sobre un mismo recinto en una misma solicitud, no puede superar la superficie total admisible de pastos. Ref:160000007186420 Recinto:41-080-031-00001-003 Cultivo:62000 PASTOS PERMANENTES DE 5 O MAS AÑOS-SIN VARIEDAD Secano Superficie admisible de pastos del recinto según SIGPAC.:265 Suma de superficies de cruce netas declaradas para este recinto por el solicitante.:312 Exceso de superficie (Hectáreas):0,47
80866	La superficie que figura en la capa de formación adhesionada para el recinto, es inferior a la superficie por la que se solicita la ayuda para el recinto Ref:160000007186420 Recinto:41-080-031-00001-003 Cultivo:62000 PASTOS PERMANENTES DE 5 O MAS AÑOS-SIN VARIEDAD Secano Sup. Dec. Adm.:3,12 Sup. Censo Bruta:0

DETALLE DE SUPERFICIE DE FORMACIÓN ADEHESADA EN EL CENSO DE DEHESAS

REF.	REFERENCIA SIGPAC	SUP. BRUTA (ha)	CAP (%)	SUP. NETA (ha)
1500000020335727	41-080-025-00002-0003	0,60	100,00	0,60
1500000020335735	41-080-025-00002-0003	0,43	100,00	0,43
1500000020335738	41-080-025-00002-0003	0,14	100,00	0,14
1600000007186111	41-080-025-00002-0002	9,03	100,00	9,03
1600000007186402	41-080-031-00001-0001	15,60	100,00	15,60
1600000007186408	41-080-031-00001-0001	21,53	100,00	21,53
1600000007186412	41-080-031-00001-0001	3,04	100,00	3,04
1600000007186416	41-080-031-00001-0001	6,37	100,00	6,37
1600000010219078	41-080-018-00004-0008	54,03	45,00	24,31
1600000010219082	41-080-018-00004-0008	2,27	75,00	1,70
1600000010219087	41-080-018-00004-0009	18,29	85,00	15,55
1600000010219091	41-080-018-00004-0009	1,12	75,00	0,84
1600000010219098	41-080-018-00004-0014	1,54	85,00	1,31
TOTAL		133,99		100,45

RESUMEN CRITERIOS DE SELECCIÓN**10.1.3 Conservación y mejora de pastos en sistemas de dehesas.****PUNTOS: 7,00**

	PUNTOS	
Plan de Gestión Integral de Dehesas oficialmente aprobado	0,00	N
Porcentaje de superficie determinada en Red Natura 2000	4,00	100.0%
Tener suscrito o haber tenido suscrito convenio de colaboración con el proyecto LIFE+	0,00	N
Porcentaje de superficie determinada de la explotación bajo sistemas de producción integrada ganadera o producción ecológica	0,00	0.0%
Porcentaje de carga ganadera con especies rumiantes	0,00	0.0%
Porcentaje de carga ganadera con especies ovina	0,00	0.0%
Pendiente media de la explotación	3,00	26.1%

DETALLE CRITERIOS DE SELECCIÓN**10.1.3 Conservación y mejora de pastos en sistemas de dehesas.****PUNTOS: 7,00**

REF.	REFERENCIA SIGPAC	CULTIVO	DESCRIPCIÓN CULTIVO	S/R	PUNTOS:	SUP. PROPUESTA (ha)	SUP. CUMPLE (ha)
1600000010219082	41-080-018-00004-0008	62000	PASTOS PERMANENTES DE 5 O MAS AÑOS-SIN VARIEDAD	S	0,00	0,68	0,68
1600000010219091	41-080-018-00004-0009	62000	PASTOS PERMANENTES DE 5 O MAS AÑOS-SIN VARIEDAD	S	4,00	0,00	0,00
1600000007186111	41-080-025-00002-0002	62000	PASTOS PERMANENTES DE 5 O MAS AÑOS-SIN VARIEDAD	S		7,67	7,67
1600000007186408	41-080-031-00001-0001	62000	PASTOS PERMANENTES DE 5 O MAS AÑOS-SIN VARIEDAD	S		21,53	21,53
1600000007186402	41-080-031-00001-0001	62000	PASTOS PERMANENTES DE 5 O MAS AÑOS-SIN VARIEDAD	S		15,60	15,60
1600000007186412	41-080-031-00001-0001	62000	PASTOS PERMANENTES DE 5 O MAS AÑOS-SIN VARIEDAD	S		3,04	3,04
1600000007186420	41-080-031-00001-0003	62000	PASTOS PERMANENTES DE 5 O MAS AÑOS-SIN VARIEDAD	S		0,00	0,00
Tener suscrito o haber tenido suscrito convenio de colaboración con el proyecto LIFE+					PUNTOS:	0,00	N
Porcentaje de superficie determinada de la explotación bajo sistemas de producción integrada ganadera o producción ecológica					PUNTOS:	0,00	0.0%
1600000010219082	41-080-018-00004-0008	62000	PASTOS PERMANENTES DE 5 O MAS AÑOS-SIN VARIEDAD	S		0,68	0,00

<u>REF.</u>	<u>REFERENCIA SIGPAC</u>	<u>CULTIVO</u>	<u>DESCRIPCIÓN CULTIVO</u>	<u>S/R</u>	<u>SUP. PROPUESTA (ha)</u>	<u>SUP. CUMPLE (ha)</u>
1600000010219091	41-080-018-00004-0009	62000	PASTOS PERMANENTES DE 5 O MAS AÑOS-SIN VARIEDAD	S	0,00	0,00
1600000007186111	41-080-025-00002-0002	62000	PASTOS PERMANENTES DE 5 O MAS AÑOS-SIN VARIEDAD	S	7,67	0,00
1600000007186408	41-080-031-00001-0001	62000	PASTOS PERMANENTES DE 5 O MAS AÑOS-SIN VARIEDAD	S	21,53	0,00
1600000007186402	41-080-031-00001-0001	62000	PASTOS PERMANENTES DE 5 O MAS AÑOS-SIN VARIEDAD	S	15,60	0,00
1600000007186412	41-080-031-00001-0001	62000	PASTOS PERMANENTES DE 5 O MAS AÑOS-SIN VARIEDAD	S	3,04	0,00
1600000007186420	41-080-031-00001-0003	62000	PASTOS PERMANENTES DE 5 O MAS AÑOS-SIN VARIEDAD	S	0,00	0,00

Porcentaje de carga ganadera con especies rumiantes PUNTOS: 0,00 0.0%

Porcentaje de carga ganadera con especies ovina PUNTOS: 0,00 0.0%

Pendiente media de la explotación PUNTOS: 3,00 26.1%

<u>REF.</u>	<u>REFERENCIA SIGPAC</u>	<u>CULTIVO</u>	<u>DESCRIPCIÓN CULTIVO</u>	<u>S/R</u>	<u>PENDIENTE MEDIA (%)</u>	<u>SUP. PROPUESTA (ha)</u>
1600000010219082	41-080-018-00004-0008	62000	PASTOS PERMANENTES DE 5 O MAS AÑOS-SIN VARIEDAD	S	32,16	0,68
1600000010219091	41-080-018-00004-0009	62000	PASTOS PERMANENTES DE 5 O MAS AÑOS-SIN VARIEDAD	S	30,12	0,00
1600000007186111	41-080-025-00002-0002	62000	PASTOS PERMANENTES DE 5 O MAS AÑOS-SIN VARIEDAD	S	22,55	7,67
1600000007186412	41-080-031-00001-0001	62000	PASTOS PERMANENTES DE 5 O MAS AÑOS-SIN VARIEDAD	S	26,67	3,04
1600000007186408	41-080-031-00001-0001	62000	PASTOS PERMANENTES DE 5 O MAS AÑOS-SIN VARIEDAD	S	26,67	21,53
1600000007186402	41-080-031-00001-0001	62000	PASTOS PERMANENTES DE 5 O MAS AÑOS-SIN VARIEDAD	S	26,67	15,60
1600000007186420	41-080-031-00001-0003	62000	PASTOS PERMANENTES DE 5 O MAS AÑOS-SIN VARIEDAD	S	18,12	0,00



<u>APELLIDOS Y NOMBRE / RAZÓN SOCIAL</u>	<u>NIF</u>	<u>EXPEDIENTE</u>	<u>PROPUESTA</u>
AGUILAR EXPLOTACIONES AGRICOLAS, S.C.	J28983567	8024198	INADMITIDO
<u>SOLICITA ACTUACIÓN 1</u>	<u>SOLICITA ACTUACIÓN 2</u>	<u>PROPUESTA ACTUACIÓN 2</u>	<u>SOLICITA ACTUACIÓN 3</u>
NO	SI	INADMITIDO	NO

DETALLE DE ACTUACIÓN 2**IMPORTES POR ANUALIDAD**

	<u>SUPERFICIE PROPUESTA</u>	<u>SUPERFICIE SUBVENCIONABLE</u>	2016	2017	2018	2019	2020
IMPORTE MÁXIMO	0,00	0,00	0,00 €	0,00 €	0,00 €	0,00 €	0,00 €
IMPORTE MEDIO DE TRANSFERENCIA (€/ha)			0,00 €	0,00 €	0,00 €	0,00 €	0,00 €

INCIDENCIAS**INCIDENCIA DESCRIPCIÓN**

80856	No cumple con la superficie mínima de cultivo elegible para solicitar la operación. Sup. Resuelta:0
80866	La superficie que figura en la capa de formación adhesionada para el recinto, es inferior a la superficie por la que se solicita la ayuda para el recinto Ref:160000003291986 Recinto:21-078-028-00030-005 Cultivo:62000 PASTOS PERMANENTES DE 5 O MAS AÑOS-SIN VARIEDAD Secano Sup. Dec. Adm.:4,49 Sup. Censo Bruta:0 Ref:1600000011497001 Recinto:21-078-028-00030-001 Cultivo:62000 PASTOS PERMANENTES DE 5 O MAS AÑOS-SIN VARIEDAD Secano Sup. Dec. Adm.:73,27 Sup. Censo Bruta:0 Ref:1600000011497006 Recinto:21-078-028-00030-004 Cultivo:62000 PASTOS PERMANENTES DE 5 O MAS AÑOS-SIN VARIEDAD Secano Sup. Dec. Adm.:3,05 Sup. Censo Bruta:0
80867	Superficie resuelta para el grupo de pago menor que la mínima requerida Ref:160000003291986 Recinto:21-078-028-00030-005 Cultivo:62000 PASTOS PERMANENTES DE 5 O MAS AÑOS-SIN VARIEDAD Secano Sup. Declarada:0 Sup. Resuelta:0 Ref:1600000011497001 Recinto:21-078-028-00030-001 Cultivo:62000 PASTOS PERMANENTES DE 5 O MAS AÑOS-SIN VARIEDAD Secano Sup. Declarada:0 Sup. Resuelta:0 Ref:1600000011497006 Recinto:21-078-028-00030-004 Cultivo:62000 PASTOS PERMANENTES DE 5 O MAS AÑOS-SIN VARIEDAD Secano Sup. Declarada:0 Sup. Resuelta:0



DETALLE DE SUPERFICIE DE FORMACIÓN ADEHESADA EN EL CENSO DE DEHESAS

REF.	REFERENCIA SIGPAC	SUP. BRUTA (ha)	CAP (%)	SUP. NETA (ha)
1500000020186505	41-071-007-00005-0003	1,85	100,00	1,85
1500000024846296	41-004-017-00035-0021	3,77	100,00	3,77
1500000024865271	41-071-007-00005-0009	65,98	65,00	42,89
1500000024865290	41-071-007-00005-0015	3,49	65,00	2,27
1600000006606902	41-004-017-00035-0005	0,01	0,00	0,00
1600000006606907	41-004-017-00035-0007	0,01	0,00	0,00
1600000006607063	41-004-018-00005-0017	18,54	100,00	18,54
1600000006607068	41-004-018-00005-0017	0,27	100,00	0,27
1600000006607083	41-004-018-00005-0017	0,04	100,00	0,04
1600000006607088	41-004-018-00005-0019	9,02	100,00	9,02
1600000007078776	41-071-007-00005-0001	1,87	100,00	1,87
1600000007078781	41-071-007-00005-0002	39,43	75,00	29,57
1600000007078800	41-071-007-00005-0004	0,22	100,00	0,22
1600000007078805	41-071-007-00005-0005	0,04	100,00	0,04
1600000007079291	41-071-009-00003-0001	2,59	0,00	0,00
1600000007079320	41-071-009-00014-0002	1,34	100,00	1,34
1600000007079325	41-071-009-00014-0003	7,62	85,00	6,47
1600000007079330	41-071-009-00014-0004	0,42	100,00	0,42
1600000007079335	41-071-009-00014-0005	2,06	100,00	2,06
1600000007079462	41-071-009-00060-0001	2,01	85,00	1,71
1600000007090658	41-071-023-00004-0001	1,16	100,00	1,16
1600000007090663	41-071-023-00004-0006	3,88	0,00	0,00
1600000007090667	41-071-023-00004-0010	2,75	100,00	2,75
1600000007090672	41-071-023-00004-0010	9,89	100,00	9,89
1600000007090677	41-071-023-00004-0010	5,76	100,00	5,76
1600000007090681	41-071-023-00004-0010	0,03	100,00	0,03
1600000007090685	41-071-023-00004-0010	0,52	100,00	0,52
1600000007090695	41-071-023-00004-0018	0,02	0,00	0,00
1600000007090700	41-071-023-00004-0019	230,58	85,00	195,99
1600000007090715	41-071-023-00004-0035	0,04	100,00	0,04
1600000007090725	41-071-023-00004-0041	10,39	100,00	10,39
1600000007090827	41-071-024-00034-0001	31,80	85,00	27,03
1600000007090832	41-071-024-00034-0002	3,04	100,00	3,04
1600000007090837	41-071-024-00034-0003	3,75	100,00	3,75
1600000007090842	41-071-024-00034-0004	1,38	100,00	1,38
1600000007980387	41-071-008-00015-0001	98,28	85,00	83,54
1600000007980397	41-071-008-00015-0004	2,50	100,00	2,50
1600000007980402	41-071-008-00015-0005	0,82	100,00	0,82
1600000008864371	41-071-024-00027-0001	27,47	85,00	23,35
1600000008864376	41-071-024-00027-0002	21,77	75,00	16,32
1600000008864381	41-071-024-00027-0003	5,01	0,00	0,00
1600000011114286	41-071-023-00007-0001	19,79	75,00	14,84
1600000011115426	41-004-017-00035-0017	15,48	100,00	15,48
1600000011115441	41-004-017-00035-0021	7,82	100,00	7,82
1600000011127670	41-004-019-00015-0004	2,64	100,00	2,64
1600000011128946	41-004-018-00005-0007	0,53	100,00	0,53
1600000011131485	41-071-007-00005-0008	0,59	0,00	0,00
1600000011131499	41-071-007-00005-0010	1,27	100,00	1,27
1600000011131503	41-071-007-00005-0010	1,26	100,00	1,26
1600000011131513	41-071-007-00005-0013	0,08	0,00	0,00
1600000011131527	41-071-007-00005-0016	7,87	100,00	7,87
1600000011568704	41-071-010-00009-0001	8,70	85,00	7,40
TOTAL		687,45		569,72

RESUMEN CRITERIOS DE SELECCIÓN**10.1.3 Conservación y mejora de pastos en sistemas de dehesas.****PUNTOS: 2,00**

Plan de Gestión Integral de Dehesas oficialmente aprobado

PUNTOS

0,00 N

Porcentaje de superficie determinada en Red Natura 2000

0,00 0.0%

	PUNTOS	CUMPLE
Tener suscrito o haber tenido suscrito convenio de colaboración con el proyecto LIFE+	0,00	N
Porcentaje de superficie determinada de la explotación bajo sistemas de producción integrada ganadera o producción ecológica	0,00	0.0%
Porcentaje de carga ganadera con especies rumiantes	2,00	86.14%
Porcentaje de carga ganadera con especies ovina	0,00	0.0%
Pendiente media de la explotación	0,00	0.0%

DETALLE CRITERIOS DE SELECCIÓN**10.1.3 Conservación y mejora de pastos en sistemas de dehesas. PUNTOS: 2,00**

Plan de Gestión Integral de Dehesas oficialmente aprobado	PUNTOS: 0,00	N
Porcentaje de superficie determinada en Red Natura 2000	PUNTOS: 0,00	0.0%
Tener suscrito o haber tenido suscrito convenio de colaboración con el proyecto LIFE+	PUNTOS: 0,00	N
Porcentaje de superficie determinada de la explotación bajo sistemas de producción integrada ganadera o producción ecológica	PUNTOS: 0,00	0.0%
Porcentaje de carga ganadera con especies rumiantes	PUNTOS: 2,00	86.14%

<u>EXPLOTACIÓN</u>	<u>ESPECIE</u>	<u>RUMIANTE</u>	<u>UGMs</u>
ES210790000050	BOVINA	SI	167.05
ES210790000050	CAPRINA	SI	0
ES210790000050	PORCINO	NO	20.35
ES410040000108	CAPRINA	SI	0
ES410710000118	BOVINA	SI	101.79
ES410710000118	PORCINO	NO	22.91

Porcentaje de carga ganadera con especies ovina	PUNTOS: 0,00	0.0%
--	---------------------	------

<u>EXPLOTACIÓN</u>	<u>ESPECIE</u>	<u>OVINA</u>	<u>UGMs</u>
ES210790000050	BOVINA	NO	167.05
ES210790000050	CAPRINA	NO	0
ES210790000050	PORCINO	NO	20.35
ES410040000108	CAPRINA	NO	0
ES410710000118	BOVINA	NO	101.79
ES410710000118	PORCINO	NO	22.91

Pendiente media de la explotación	PUNTOS: 0,00	0.0%
--	---------------------	------



<u>APELLIDOS Y NOMBRE / RAZÓN SOCIAL</u>	<u>NIF</u>	<u>EXPEDIENTE</u>	<u>PROPUESTA</u>
ALEJANDRE BERMEJO FRANCISCO	08305942K	8026643	ADMITIDO
<u>SOLICITA ACTUACIÓN 1</u>	<u>SOLICITA ACTUACIÓN 2</u>	<u>PROPUESTA ACTUACIÓN 2</u>	<u>SOLICITA ACTUACIÓN 3</u>
NO	SI	ADMITIDO	NO

DETALLE DE ACTUACIÓN 2**IMPORTES POR ANUALIDAD**

	<u>SUPERFICIE PROPUESTA</u>	<u>SUPERFICIE SUBVENCIONABLE</u>	<u>2016</u>	<u>2017</u>	<u>2018</u>	<u>2019</u>	<u>2020</u>
IMPORTE MÁXIMO	30,40	20,92	1.985,52 €	1.985,52 €	1.985,52 €	1.985,52 €	1.985,52 €
IMPORTE MEDIO DE TRANSFERENCIA (€/ha)			65,31 €	65,31 €	65,31 €	65,31 €	65,31 €

RECINTOS PROPUESTOS

<u>REF.</u>	<u>REFERENCIA SIGPAC</u>	<u>CULTIVO</u>	<u>DESCRIPCIÓN CULTIVO</u>	<u>S/R</u>	<u>PEND. MEDIA (%)</u>	<u>SUP. DEC. (ha)</u>	<u>SUP. BRUTA (ha)</u>	<u>CAP (%)</u>	<u>SUP. NETA (ha)</u>	<u>SUP. DEC. ADMIN. (ha)</u>	<u>SUP. CAMPO (ha)</u>	<u>SUP. CALC. (ha)</u>
1600000026329711	41-066-008-00035-0001	62000	PASTOS PERMANENTES DE 5 O MAS AÑOS-SIN VARIEDAD	S	16,38	30,93	30,40	100,00	30,40	30,40		30,40

INCIDENCIAS**INCIDENCIA DESCRIPCIÓN**

80864	Superficie máxima determinada superior al 50% de la superficie de formación adehesada total de la dehesa Ref: Recinto:---- Cultivo: - Sup. Resulta:30,4 Sup. Formación Adehesada Total:41,84
80866	La superficie que figura en la capa de formación adehesada para el recinto, es inferior a la superficie por la que se solicita la ayuda para el recinto Ref:1600000026329711 Recinto:41-066-008-00035-001 Cultivo:62000 PASTOS PERMANENTES DE 5 O MAS AÑOS-SIN VARIEDAD Secano Sup. Dec. Adm.:30,93 Sup. Censo Bruta:30,4

DETALLE DE SUPERFICIE DE FORMACIÓN ADEHESADA EN EL CENSO DE DEHESAS

<u>REF.</u>	<u>REFERENCIA SIGPAC</u>	<u>SUP. BRUTA (ha)</u>	<u>CAP (%)</u>	<u>SUP. NETA (ha)</u>
1600000026329697	41-066-008-00021-0018	5,67	100,00	5,67
1600000026329698	41-066-008-00021-0019	0,56	100,00	0,56
1600000026329707	41-066-008-00021-0017	6,00	55,00	3,30
1600000026329711	41-066-008-00035-0001	30,40	100,00	30,40
1600000026329713	41-066-008-00034-0001	2,94	65,00	1,91
TOTAL		45,57		41,84

RESUMEN CRITERIOS DE SELECCIÓN**10.1.3 Conservación y mejora de pastos en sistemas de dehesas.****PUNTOS: 7,00**

	<u>PUNTOS</u>	
Plan de Gestión Integral de Dehesas oficialmente aprobado	0,00	N
Porcentaje de superficie determinada en Red Natura 2000	4,00	100.0%
Tener suscrito o haber tenido suscrito convenio de colaboración con el proyecto LIFE+	0,00	N
Porcentaje de superficie determinada de la explotación bajo sistemas de producción integrada ganadera o producción ecológica	0,00	0.0%
Porcentaje de carga ganadera con especies rumiantes	0,00	42.41%
Porcentaje de carga ganadera con especies ovina	0,00	27.77%
Pendiente media de la explotación	3,00	16.38%



DETALLE CRITERIOS DE SELECCIÓN**10.1.3 Conservación y mejora de pastos en sistemas de dehesas.****PUNTOS:** 7,00**Plan de Gestión Integral de Dehesas oficialmente aprobado****PUNTOS:** 0,00 N**Porcentaje de superficie determinada en Red Natura 2000****PUNTOS:** 4,00 100.0%

<u>REF.</u>	<u>REFERENCIA SIGPAC</u>	<u>CULTIVO</u>	<u>DESCRIPCIÓN CULTIVO</u>	<u>S/R</u>	<u>SUP. PROPUESTA (ha)</u>	<u>SUP. CUMPLE (ha)</u>
1600000026329711	41-066-008-00035-0001	62000	PASTOS PERMANENTES DE 5 O MAS AÑOS-SIN VARIEDAD	S	30,40	30,40

Tener suscrito o haber tenido suscrito convenio de colaboración con el proyecto LIFE+**PUNTOS:** 0,00 N**Porcentaje de superficie determinada de la explotación bajo sistemas de producción integrada ganadera o producción ecológica****PUNTOS:** 0,00 0.0%

<u>REF.</u>	<u>REFERENCIA SIGPAC</u>	<u>CULTIVO</u>	<u>DESCRIPCIÓN CULTIVO</u>	<u>S/R</u>	<u>SUP. PROPUESTA (ha)</u>	<u>SUP. CUMPLE (ha)</u>
1600000026329711	41-066-008-00035-0001	62000	PASTOS PERMANENTES DE 5 O MAS AÑOS-SIN VARIEDAD	S	30,40	0,00

Porcentaje de carga ganadera con especies rumiantes**PUNTOS:** 0,00 42.41%

<u>EXPLOTACIÓN</u>	<u>ESPECIE</u>	<u>RUMIANTE</u>	<u>UGMs</u>
ES410660000005	CAPRINA	SI	35.47
ES410660000005	PORCINO	NO	80.73
ES410660000012	OVINA	SI	67.32
ES410660000012	PORCINO	NO	58.87

Porcentaje de carga ganadera con especies ovina**PUNTOS:** 0,00 27.77%

<u>EXPLOTACIÓN</u>	<u>ESPECIE</u>	<u>OVINA</u>	<u>UGMs</u>
ES410660000005	CAPRINA	NO	35.47
ES410660000005	PORCINO	NO	80.73
ES410660000012	OVINA	SI	67.32
ES410660000012	PORCINO	NO	58.87

Pendiente media de la explotación**PUNTOS:** 3,00 16.38%

<u>REF.</u>	<u>REFERENCIA SIGPAC</u>	<u>CULTIVO</u>	<u>DESCRIPCIÓN CULTIVO</u>	<u>S/R</u>	<u>PENDIENTE MEDIA (%)</u>	<u>SUP. PROPUESTA (ha)</u>
1600000026329711	41-066-008-00035-0001	62000	PASTOS PERMANENTES DE 5 O MAS AÑOS-SIN VARIEDAD	S	16,38	30,40



<u>APELLIDOS Y NOMBRE / RAZÓN SOCIAL</u>	<u>NIF</u>	<u>EXPEDIENTE</u>	<u>PROPUESTA</u>
ALEJANDRE CARRIZOSA MARIA LUISA	08290230H	8030232	ADMITIDO
<u>SOLICITA ACTUACIÓN 1</u>	<u>SOLICITA ACTUACIÓN 2</u>	<u>PROPUESTA ACTUACIÓN 2</u>	<u>SOLICITA ACTUACIÓN 3</u>
NO	SI	ADMITIDO	NO

DETALLE DE ACTUACIÓN 2**IMPORTES POR ANUALIDAD**

	<u>SUPERFICIE PROPUESTA</u>	<u>SUPERFICIE SUBVENCIONABLE</u>	<u>2016</u>	<u>2017</u>	<u>2018</u>	<u>2019</u>	<u>2020</u>
IMPORTE MÁXIMO	38,04	38,04	3.610,38 €	3.610,38 €	3.610,38 €	3.610,38 €	3.610,38 €
IMPORTE MEDIO DE TRANSFERENCIA (€/ha)			94,91 €	94,91 €	94,91 €	94,91 €	94,91 €

RECINTOS PROPUESTOS

<u>REF.</u>	<u>REFERENCIA SIGPAC</u>	<u>CULTIVO</u>	<u>DESCRIPCIÓN CULTIVO</u>	<u>S/R</u>	<u>PEND. MEDIA (%)</u>	<u>SUP. DEC. (ha)</u>	<u>SUP. BRUTA (ha)</u>	<u>CAP (%)</u>	<u>SUP. NETA (ha)</u>	<u>SUP. DEC. ADMIN. (ha)</u>	<u>SUP. CAMPO (ha)</u>	<u>SUP. CALC. (ha)</u>
1600000026243731	41-002-016-00012-0006	62000	PASTOS PERMANENTES DE 5 O MAS AÑOS-SIN VARIEDAD	S	26,77	73,87	63,85	75,00	47,89	47,89		38,04

INCIDENCIAS**INCIDENCIA DESCRIPCIÓN**

224	La superficie de cruce total de productos de la agrupación Pastos permanentes sobre un mismo recinto en una misma solicitud, no puede superar la superficie total admisible de pastos. Ref:1600000026243731 Recinto:41-002-016-00012-0006 Cultivo:62000 PASTOS PERMANENTES DE 5 O MAS AÑOS-SIN VARIEDAD Secano Superficie admisible de pastos del recinto según SIGPAC.:6402 Suma de superficies de cruce netas declaradas para este recinto por el solicitante.:7387 Exceso de superficie (Hectáreas):9,85
80866	La superficie que figura en la capa de formación adhesionada para el recinto, es inferior a la superficie por la que se solicita la ayuda para el recinto Ref:1600000026243731 Recinto:41-002-016-00012-0006 Cultivo:62000 PASTOS PERMANENTES DE 5 O MAS AÑOS-SIN VARIEDAD Secano Sup. Dec. Adm.:98,49 Sup. Censo Bruta:63,85

DETALLE DE SUPERFICIE DE FORMACIÓN ADEHESADA EN EL CENSO DE DEHESAS

<u>REF.</u>	<u>REFERENCIA SIGPAC</u>	<u>SUP. BRUTA (ha)</u>	<u>CAP (%)</u>	<u>SUP. NETA (ha)</u>
1600000026243729	41-002-016-00011-0005	0,07	55,00	0,04
1600000026243730	41-002-016-00012-0008	0,01	55,00	0,00
1600000026243731	41-002-016-00012-0006	63,85	75,00	47,89
1600000026243733	41-002-033-00002-0003	0,09	0,00	0,00
1600000026243734	41-002-016-00011-0009	27,50	55,00	15,12
1600000026243735	41-002-033-00002-0002	22,61	100,00	22,61
1600000026243736	41-002-033-00001-0017	1,30	0,00	0,00
1600000026243737	41-002-016-00012-0010	0,21	55,00	0,12
1600000026243738	41-002-016-00011-0006	0,12	0,00	0,00
1600000026243741	41-002-016-00011-0013	2,31	0,00	0,00
1600000026243744	41-002-033-00001-0012	3,96	45,00	1,78
1600000026243745	41-002-033-00001-0013	104,40	75,00	78,30
1600000026243746	41-002-016-00011-0007	0,32	0,00	0,00
1600000026243747	41-002-016-00012-0007	1,42	85,00	1,21
1600000026243748	41-002-016-00011-0011	0,62	0,00	0,00
TOTAL		228,79		167,07

RESUMEN CRITERIOS DE SELECCIÓN**10.1.3 Conservación y mejora de pastos en sistemas de dehesas.****PUNTOS: 13,00**

	<u>PUNTOS</u>	
Plan de Gestión Integral de Dehesas oficialmente aprobado	0,00	N
Porcentaje de superficie determinada en Red Natura 2000	4,00	100.0%
Tener suscrito o haber tenido suscrito convenio de colaboración con el proyecto LIFE+	0,00	N
Porcentaje de superficie determinada de la explotación bajo sistemas de producción integrada ganadera o producción ecológica	4,00	100.0%
Porcentaje de carga ganadera con especies rumiantes	2,00	80.75%
Porcentaje de carga ganadera con especies ovina	0,00	0.0%
Pendiente media de la explotación	3,00	26.77%

DETALLE CRITERIOS DE SELECCIÓN**10.1.3 Conservación y mejora de pastos en sistemas de dehesas.****PUNTOS: 13,00****Plan de Gestión Integral de Dehesas oficialmente aprobado****PUNTOS: 0,00 N****Porcentaje de superficie determinada en Red Natura 2000****PUNTOS: 4,00 100.0%**

<u>REF.</u>	<u>REFERENCIA SIGPAC</u>	<u>CULTIVO</u>	<u>DESCRIPCIÓN CULTIVO</u>	<u>S/R</u>	<u>SUP. PROPUESTA (ha)</u>	<u>SUP. CUMPLE (ha)</u>
1600000026243731	41-002-016-00012-0006	62000	PASTOS PERMANENTES DE 5 O MAS AÑOS-SIN VARIEDAD	S	38,04	38,04

Tener suscrito o haber tenido suscrito convenio de colaboración con el proyecto LIFE+**PUNTOS: 0,00 N****Porcentaje de superficie determinada de la explotación bajo sistemas de producción integrada ganadera o producción ecológica****PUNTOS: 4,00 100.0%**

<u>REF.</u>	<u>REFERENCIA SIGPAC</u>	<u>CULTIVO</u>	<u>DESCRIPCIÓN CULTIVO</u>	<u>S/R</u>	<u>SUP. PROPUESTA (ha)</u>	<u>SUP. CUMPLE (ha)</u>
1600000026243731	41-002-016-00012-0006	62000	PASTOS PERMANENTES DE 5 O MAS AÑOS-SIN VARIEDAD	S	38,04	38,04

Porcentaje de carga ganadera con especies rumiantes**PUNTOS: 2,00 80.75%**

<u>EXPLOTACIÓN</u>	<u>ESPECIE</u>	<u>RUMIANTE</u>	<u>UGMs</u>
ES410020000019	BOVINA	SI	38.56
ES410020000019	PORCINO	NO	9.2

Porcentaje de carga ganadera con especies ovina**PUNTOS: 0,00 0.0%**

<u>EXPLOTACIÓN</u>	<u>ESPECIE</u>	<u>OVINA</u>	<u>UGMs</u>
ES410020000019	BOVINA	NO	38.56
ES410020000019	PORCINO	NO	9.2

Pendiente media de la explotación**PUNTOS: 3,00 26.77%**

<u>REF.</u>	<u>REFERENCIA SIGPAC</u>	<u>CULTIVO</u>	<u>DESCRIPCIÓN CULTIVO</u>	<u>S/R</u>	<u>PENDIENTE MEDIA (%)</u>	<u>SUP. PROPUESTA (ha)</u>
1600000026243731	41-002-016-00012-0006	62000	PASTOS PERMANENTES DE 5 O MAS AÑOS-SIN VARIEDAD	S	26,77	38,04



<u>APELLIDOS Y NOMBRE / RAZÓN SOCIAL</u>	<u>NIF</u>	<u>EXPEDIENTE</u>	<u>PROPUESTA</u>
ALGARIN SA	A78665197	8003432	ADMITIDO
<u>SOLICITA ACTUACIÓN 1</u>	<u>SOLICITA ACTUACIÓN 2</u>	<u>PROPUESTA ACTUACIÓN 2</u>	<u>SOLICITA ACTUACIÓN 3</u>
NO	SI	ADMITIDO	NO

DETALLE DE ACTUACIÓN 2**IMPORTES POR ANUALIDAD**

	<u>SUPERFICIE PROPUESTA</u>	<u>SUPERFICIE SUBVENCIONABLE</u>	<u>2016</u>	<u>2017</u>	<u>2018</u>	<u>2019</u>	<u>2020</u>
IMPORTE MÁXIMO	50,93	50,00	4.745,50 €	4.745,50 €	4.745,50 €	4.745,50 €	4.745,50 €
IMPORTE MEDIO DE TRANSFERENCIA (€/ha)			93,18 €	93,18 €	93,18 €	93,18 €	93,18 €

RECINTOS PROPUESTOS

<u>REF.</u>	<u>REFERENCIA SIGPAC</u>	<u>CULTIVO</u>	<u>DESCRIPCIÓN CULTIVO</u>	<u>S/R</u>	<u>PEND. MEDIA (%)</u>	<u>SUP. DEC. (ha)</u>	<u>SUP. BRUTA (ha)</u>	<u>CAP (%)</u>	<u>SUP. NETA (ha)</u>	<u>SUP. DEC. ADMIN. (ha)</u>	<u>SUP. CAMPO (ha)</u>	<u>SUP. CALC. (ha)</u>
1600000006770885	41-033-004-00005-0007	62000	PASTOS PERMANENTES DE 5 O MAS AÑOS-SIN VARIEDAD	S	14,92	26,94	25,96	100,00	25,96	25,96		25,96
1600000006770890	41-033-004-00005-0008	62000	PASTOS PERMANENTES DE 5 O MAS AÑOS-SIN VARIEDAD	S	17,01	8,80	8,65	100,00	8,65	8,65		8,65
1600000006770898	41-033-004-00005-0011	62000	PASTOS PERMANENTES DE 5 O MAS AÑOS-SIN VARIEDAD	S	12,78	1,67	1,67	100,00	1,67	1,67		1,67
1600000006770900	41-033-004-00005-0011	62000	PASTOS PERMANENTES DE 5 O MAS AÑOS-SIN VARIEDAD	S	12,78	14,60	13,99	100,00	13,99	13,99		13,99
1600000006770901	41-033-004-00005-0011	62000	PASTOS PERMANENTES DE 5 O MAS AÑOS-SIN VARIEDAD	S	12,78	0,66	0,66	100,00	0,66	0,66		0,66

INCIDENCIAS**INCIDENCIA DESCRIPCIÓN**

- 80861 Superficie solicitada mayor a la superficie máxima permitida para la operación.(50has)
Sup. Resuelta:50,93
- 80866 La superficie que figura en la capa de formación adherada para el recinto, es inferior a la superficie por la que se solicita la ayuda para el recinto
Ref:1600000006770885 Recinto:41-033-004-00005-007 Cultivo:62000 PASTOS PERMANENTES DE 5 O MAS AÑOS-SIN VARIEDAD Secano Sup. Dec. Adm.:26,94 Sup. Censo Bruta:25,96
Ref:1600000006770890 Recinto:41-033-004-00005-008 Cultivo:62000 PASTOS PERMANENTES DE 5 O MAS AÑOS-SIN VARIEDAD Secano Sup. Dec. Adm.:8,8 Sup. Censo Bruta:8,65
Ref:1600000006770900 Recinto:41-033-004-00005-011 Cultivo:62000 PASTOS PERMANENTES DE 5 O MAS AÑOS-SIN VARIEDAD Secano Sup. Dec. Adm.:14,6 Sup. Censo Bruta:13,99



DETALLE DE SUPERFICIE DE FORMACIÓN ADEHESADA EN EL CENSO DE DEHESAS

REF.	REFERENCIA SIGPAC	SUP. BRUTA (ha)	CAP (%)	SUP. NETA (ha)
1500000019793460	41-033-004-00008-0005	0,93	0,00	0,00
1500000020005906	41-055-001-00012-0004	0,02	100,00	0,02
1500000022549092	41-033-004-00008-0015	45,87	100,00	45,87
1500000022550547	41-033-004-00007-0001	0,68	0,00	0,00
1600000006770873	41-033-004-00005-0003	5,03	0,00	0,00
1600000006770876	41-033-004-00005-0004	0,01	100,00	0,01
1600000006770879	41-033-004-00005-0004	0,86	100,00	0,86
1600000006770885	41-033-004-00005-0007	25,96	100,00	25,96
1600000006770886	41-033-004-00005-0007	5,83	100,00	5,83
1600000006770887	41-033-004-00005-0007	11,15	100,00	11,15
1600000006770890	41-033-004-00005-0008	8,65	100,00	8,65
1600000006770893	41-033-004-00005-0009	0,20	0,00	0,00
1600000006770896	41-033-004-00005-0010	30,79	100,00	30,79
1600000006770898	41-033-004-00005-0011	1,67	100,00	1,67
1600000006770900	41-033-004-00005-0011	13,99	100,00	13,99
1600000006770901	41-033-004-00005-0011	0,66	100,00	0,66
1600000006770904	41-033-004-00006-0002	0,24	100,00	0,24
1600000006770912	41-033-004-00006-0004	0,67	100,00	0,67
1600000006770919	41-033-004-00006-0006	0,06	100,00	0,06
1600000006770922	41-033-004-00006-0007	0,16	100,00	0,16
1600000006770926	41-033-004-00006-0008	62,59	85,00	53,20
1600000006770928	41-033-004-00006-0009	0,31	100,00	0,31
1600000006770934	41-033-004-00007-0003	8,89	100,00	8,89
1600000006770937	41-033-004-00007-0004	5,40	65,00	3,51
1600000006770941	41-033-004-00007-0005	1,57	65,00	1,02
1600000006770944	41-033-004-00007-0006	1,58	75,00	1,19
1600000006770946	41-033-004-00007-0007	0,44	100,00	0,44
1600000006770949	41-033-004-00007-0008	0,41	100,00	0,41
1600000006770953	41-033-004-00007-0009	0,82	100,00	0,82
1600000006770957	41-033-004-00008-0003	5,60	100,00	5,60
1600000006770960	41-033-004-00008-0004	0,49	0,00	0,00
1600000006770967	41-033-004-00008-0006	86,86	100,00	86,86
1600000006770970	41-033-004-00008-0007	23,54	100,00	23,54
1600000006770973	41-033-004-00008-0009	0,57	100,00	0,57
1600000006770976	41-033-004-00008-0010	27,35	100,00	27,35
1600000006770981	41-033-004-00008-0012	3,61	100,00	3,61
1600000006770984	41-033-004-00008-0013	1,35	100,00	1,35
1600000006770986	41-033-004-00008-0014	1,11	0,00	0,00
1600000006943548	41-055-001-00002-0001	1,03	75,00	0,77
1600000006943703	41-055-001-00012-0002	70,60	85,00	60,01
1600000006943711	41-055-001-00013-0001	4,67	75,00	3,50
1600000009162420	41-033-004-00006-0010	0,87	55,00	0,48
1600000009162424	41-033-004-00006-0013	5,75	55,00	3,16
1600000009162426	41-033-004-00006-0014	0,07	85,00	0,06
1600000009162429	41-033-004-00006-0014	0,04	85,00	0,03
1600000009162434	41-033-004-00006-0015	2,21	35,00	0,77
1600000009162440	41-033-004-00006-0016	0,05	100,00	0,05
1600000009162442	41-033-004-00006-0016	0,06	100,00	0,06
1600000009162448	41-033-004-00006-0023	0,01	100,00	0,01
1600000009162451	41-033-004-00006-0023	0,01	100,00	0,01
1600000009162454	41-033-004-00006-0024	0,02	100,00	0,02
1600000009162456	41-033-004-00006-0024	2,74	100,00	2,74
1600000009162459	41-033-004-00006-0025	0,15	100,00	0,15
1600000009162462	41-033-004-00006-0026	0,18	100,00	0,18
1600000009162466	41-033-004-00006-0027	4,27	100,00	4,27
1600000009162469	41-033-004-00006-0028	3,96	55,00	2,18
1600000009162471	41-033-004-00006-0028	0,13	65,00	0,08
1600000009162475	41-033-004-00006-0029	0,99	65,00	0,64
TOTAL		483,73		444,43

REF.	REFERENCIA SIGPAC	SUP. BRUTA (ha)	CAP (%)	SUP. NETA (ha)
160000009162479	41-033-004-00006-0031	5,41	100,00	5,41
160000009162485	41-033-004-00006-0032	6,29	100,00	6,29
160000009163779	41-055-001-00017-0001	79,50	75,00	59,62
1600000011181940	41-033-004-00005-0001	0,92	75,00	0,69
1600000011181946	41-033-004-00005-0002	1,26	55,00	0,69
TOTAL		577,11		517,13

RESUMEN CRITERIOS DE SELECCIÓN**10.1.3 Conservación y mejora de pastos en sistemas de dehesas.****PUNTOS: 11,00**

	PUNTOS	
Plan de Gestión Integral de Dehesas oficialmente aprobado	0,00	N
Porcentaje de superficie determinada en Red Natura 2000	4,00	100.0%
Tener suscrito o haber tenido suscrito convenio de colaboración con el proyecto LIFE+	0,00	N
Porcentaje de superficie determinada de la explotación bajo sistemas de producción integrada ganadera o producción ecológica	4,00	100.0%
Porcentaje de carga ganadera con especies rumiantes	1,00	54.27%
Porcentaje de carga ganadera con especies ovina	0,00	0.0%
Pendiente media de la explotación	2,00	14.59%

DETALLE CRITERIOS DE SELECCIÓN**10.1.3 Conservación y mejora de pastos en sistemas de dehesas.****PUNTOS: 11,00**

REF.	REFERENCIA SIGPAC	CULTIVO	DESCRIPCIÓN CULTIVO	S/R	SUP. PROPUESTA (ha)	SUP. CUMPLE (ha)
160000006770885	41-033-004-00005-0007	62000	PASTOS PERMANENTES DE 5 O MAS AÑOS-SIN VARIEDAD	S	25,96	25,96
160000006770890	41-033-004-00005-0008	62000	PASTOS PERMANENTES DE 5 O MAS AÑOS-SIN VARIEDAD	S	8,65	8,65
160000006770900	41-033-004-00005-0011	62000	PASTOS PERMANENTES DE 5 O MAS AÑOS-SIN VARIEDAD	S	13,99	13,99
160000006770898	41-033-004-00005-0011	62000	PASTOS PERMANENTES DE 5 O MAS AÑOS-SIN VARIEDAD	S	1,67	1,67
160000006770901	41-033-004-00005-0011	62000	PASTOS PERMANENTES DE 5 O MAS AÑOS-SIN VARIEDAD	S	0,66	0,66
Tener suscrito o haber tenido suscrito convenio de colaboración con el proyecto LIFE+				PUNTOS:	0,00	N
Porcentaje de superficie determinada de la explotación bajo sistemas de producción integrada ganadera o producción ecológica				PUNTOS:	4,00	100.0%
Porcentaje de carga ganadera con especies rumiantes				PUNTOS:	1,00	54.27%

EXPLORACIÓN
ES410330000282ESPECIE
BOVINARUMIANTE
SIUGMs
190.77

<u>EXPLOTACIÓN</u>	<u>ESPECIE</u>	<u>RUMIANTE</u>	<u>UGMs</u>
ES410330000282	PORCINO	NO	160.73

Porcentaje de carga ganadera con especies ovina**PUNTOS:** 0,00 0.0%

<u>EXPLOTACIÓN</u>	<u>ESPECIE</u>	<u>OVINA</u>	<u>UGMs</u>
ES410330000282	BOVINA	NO	190.77
ES410330000282	PORCINO	NO	160.73

Pendiente media de la explotación**PUNTOS:** 2,00 14.59%

<u>REF.</u>	<u>REFERENCIA SIGPAC</u>	<u>CULTIVO</u>	<u>DESCRIPCIÓN CULTIVO</u>	<u>S/R</u>	<u>PENDIENTE MEDIA (%)</u>	<u>SUP. PROPUESTA (ha)</u>
160000006770885	41-033-004-00005-0007	62000	PASTOS PERMANENTES DE 5 O MAS AÑOS-SIN VARIEDAD	S	14,92	25,96
160000006770890	41-033-004-00005-0008	62000	PASTOS PERMANENTES DE 5 O MAS AÑOS-SIN VARIEDAD	S	17,01	8,65
160000006770901	41-033-004-00005-0011	62000	PASTOS PERMANENTES DE 5 O MAS AÑOS-SIN VARIEDAD	S	12,78	0,66
160000006770898	41-033-004-00005-0011	62000	PASTOS PERMANENTES DE 5 O MAS AÑOS-SIN VARIEDAD	S	12,78	1,67
160000006770900	41-033-004-00005-0011	62000	PASTOS PERMANENTES DE 5 O MAS AÑOS-SIN VARIEDAD	S	12,78	13,99



<u>APELLIDOS Y NOMBRE / RAZÓN SOCIAL</u>	<u>NIF</u>	<u>EXPEDIENTE</u>	<u>PROPUESTA</u>
ALMADEN AGRICOLA GANADERA S.L.	B91122762	8023871	ADMITIDO
<u>SOLICITA ACTUACIÓN 1</u>	<u>SOLICITA ACTUACIÓN 2</u>	<u>PROPUESTA ACTUACIÓN 2</u>	<u>SOLICITA ACTUACIÓN 3</u>
NO	SI	ADMITIDO	NO

DETALLE DE ACTUACIÓN 2**IMPORTES POR ANUALIDAD**

	<u>SUPERFICIE PROPUESTA</u>	<u>SUPERFICIE SUBVENCIONABLE</u>	<u>2016</u>	<u>2017</u>	<u>2018</u>	<u>2019</u>	<u>2020</u>
IMPORTE MÁXIMO	26,15	26,15	2.481,90 €	2.481,90 €	2.481,90 €	2.481,90 €	2.481,90 €
IMPORTE MEDIO DE TRANSFERENCIA (€/ha)			94,91 €	94,91 €	94,91 €	94,91 €	94,91 €

RECINTOS PROPUESTOS

<u>REF.</u>	<u>REFERENCIA SIGPAC</u>	<u>CULTIVO</u>	<u>DESCRIPCIÓN CULTIVO</u>	<u>S/R</u>	<u>PEND. MEDIA (%)</u>	<u>SUP. DEC. (ha)</u>	<u>SUP. BRUTA (ha)</u>	<u>CAP (%)</u>	<u>SUP. NETA (ha)</u>	<u>SUP. DEC. ADMIN. (ha)</u>	<u>SUP. CAMPO (ha)</u>	<u>SUP. CALC. (ha)</u>
1600000026323744	41-073-002-00009-0002	62000	PASTOS PERMANENTES DE 5 O MAS AÑOS-SIN VARIEDAD	S	5,89	0,02	0,02	75,00	0,02	0,02		0,02
1600000026323746	41-073-002-00009-0004	62000	PASTOS PERMANENTES DE 5 O MAS AÑOS-SIN VARIEDAD	S	5,17	0,30	0,40	75,00	0,30	0,30		0,30
1600000026323759	41-073-003-00021-0003	62000	PASTOS PERMANENTES DE 5 O MAS AÑOS-SIN VARIEDAD	S	14,47	25,30	25,25	100,00	25,25	25,25		25,25
1600000026323791	41-073-002-00008-0001	62000	PASTOS PERMANENTES DE 5 O MAS AÑOS-SIN VARIEDAD	S	9,54	0,59	0,78	75,00	0,58	0,58		0,58

INCIDENCIAS**INCIDENCIA DESCRIPCIÓN**

80866	La superficie que figura en la capa de formación adehesada para el recinto, es inferior a la superficie por la que se solicita la ayuda para el recinto Ref:1600000026323759 Recinto:41-073-003-00021-003 Cultivo:62000 PASTOS PERMANENTES DE 5 O MAS AÑOS-SIN VARIEDAD Secano Sup. Dec. Adm.:25,3 Sup. Censo Bruta:25,25
-------	--



DETALLE DE SUPERFICIE DE FORMACIÓN ADEHESADA EN EL CENSO DE DEHESAS

REF.	REFERENCIA SIGPAC	SUP. BRUTA (ha)	CAP (%)	SUP. NETA (ha)
160000026323719	41-032-012-00026-0001	2,03	85,00	1,72
160000026323720	41-032-012-00157-0001	9,01	85,00	7,66
160000026323721	41-073-003-00056-0002	5,39	85,00	4,58
160000026323722	41-032-012-00015-0001	8,13	100,00	8,13
160000026323723	41-032-012-00026-0003	0,03	100,00	0,03
160000026323724	41-032-012-00026-0004	0,05	100,00	0,05
160000026323726	41-073-004-00081-0018	8,83	85,00	7,51
160000026323729	41-073-003-00036-0005	228,24	85,00	194,00
160000026323730	41-073-003-00035-0002	0,76	85,00	0,64
160000026323731	41-073-003-00036-0015	1,01	100,00	1,01
160000026323732	41-073-003-00045-0010	0,01	100,00	0,01
160000026323735	41-073-002-00011-0009	0,02	100,00	0,02
160000026323736	41-073-002-00011-0010	0,08	100,00	0,08
160000026323738	41-073-002-00011-0013	0,06	100,00	0,06
160000026323739	41-073-002-00011-0014	0,09	100,00	0,09
160000026323740	41-073-002-00011-0015	0,05	0,00	0,00
160000026323742	41-073-003-00036-0013	0,02	100,00	0,02
160000026323743	41-073-002-00009-0003	13,30	85,00	11,30
160000026323744	41-073-002-00009-0002	0,02	75,00	0,02
160000026323745	41-073-002-00011-0004	0,04	100,00	0,04
160000026323746	41-073-002-00009-0004	0,40	75,00	0,30
160000026323747	41-073-002-00011-0006	0,06	100,00	0,06
160000026323750	41-073-002-00018-0002	1,03	100,00	1,03
160000026323751	41-073-002-00017-0003	0,04	65,00	0,02
160000026323752	41-073-003-00027-0001	0,64	100,00	0,64
160000026323753	41-073-003-00027-0004	26,17	100,00	26,17
160000026323754	41-073-003-00027-0006	0,30	100,00	0,30
160000026323755	41-073-002-00011-0016	1,87	100,00	1,87
160000026323756	41-073-002-00011-0017	1,59	100,00	1,59
160000026323757	41-073-002-00018-0003	0,42	100,00	0,42
160000026323758	41-073-005-00001-0001	33,81	85,00	28,74
160000026323759	41-073-003-00021-0003	25,25	100,00	25,25
160000026323760	41-073-002-00017-0001	1,70	65,00	1,10
160000026323762	41-073-004-00081-0002	0,36	100,00	0,36
160000026323764	41-073-004-00084-0001	2,48	65,00	1,61
160000026323766	41-073-004-00081-0003	16,06	85,00	13,65
160000026323768	41-073-004-00081-0001	0,43	75,00	0,33
160000026323769	41-073-004-00083-0001	7,80	85,00	6,63
160000026323770	41-073-004-00082-0001	14,37	85,00	12,21
160000026323772	41-073-004-00080-0001	27,07	85,00	23,01
160000026323773	41-073-002-00011-0008	0,02	100,00	0,02
160000026323774	41-073-002-00011-0007	0,01	100,00	0,01
160000026323775	41-032-012-00026-0006	0,15	100,00	0,15
160000026323778	41-032-012-00026-0005	0,04	100,00	0,04
160000026323780	41-073-002-00011-0018	0,61	100,00	0,61
160000026323781	41-032-012-00062-0001	0,03	0,00	0,00
160000026323784	41-073-002-00007-0001	0,71	45,00	0,32
160000026323786	41-032-012-00157-0002	0,14	100,00	0,14
160000026323789	41-073-003-00056-0001	0,36	100,00	0,36
160000026323791	41-073-002-00008-0001	0,78	75,00	0,58
160000026323793	41-073-002-00006-0001	0,05	25,00	0,01
160000026323794	41-073-003-00036-0012	0,02	100,00	0,02
TOTAL		441,94		384,52

RESUMEN CRITERIOS DE SELECCIÓN**10.1.3 Conservación y mejora de pastos en sistemas de dehesas.****PUNTOS: 10,00**

Plan de Gestión Integral de Dehesas oficialmente aprobado

PUNTOS

0,00 N

Porcentaje de superficie determinada en Red Natura 2000

4,00 100.0%

	<u>PUNTOS</u>	<u>CUMPLE</u>
Tener suscrito o haber tenido suscrito convenio de colaboración con el proyecto LIFE+	0,00	N
Porcentaje de superficie determinada de la explotación bajo sistemas de producción integrada ganadera o producción ecológica	4,00	100.0%
Porcentaje de carga ganadera con especies rumiantes	0,00	44.08%
Porcentaje de carga ganadera con especies ovina	0,00	0.0%
Pendiente media de la explotación	2,00	14.25%

DETALLE CRITERIOS DE SELECCIÓN**10.1.3 Conservación y mejora de pastos en sistemas de dehesas. PUNTOS: 10,00**

Plan de Gestión Integral de Dehesas oficialmente aprobado						PUNTOS:	0,00	N
Porcentaje de superficie determinada en Red Natura 2000						PUNTOS:	4,00	100.0%
<u>REF.</u>	<u>REFERENCIA SIGPAC</u>	<u>CULTIVO</u>	<u>DESCRIPCIÓN CULTIVO</u>	<u>S/R</u>	<u>SUP. PROPUESTA (ha)</u>	<u>SUP. CUMPLE (ha)</u>		
1600000026323791	41-073-002-00008-0001	62000	PASTOS PERMANENTES DE 5 O MAS AÑOS-SIN VARIEDAD	S	0,58	0,58		
1600000026323744	41-073-002-00009-0002	62000	PASTOS PERMANENTES DE 5 O MAS AÑOS-SIN VARIEDAD	S	0,02	0,02		
1600000026323746	41-073-002-00009-0004	62000	PASTOS PERMANENTES DE 5 O MAS AÑOS-SIN VARIEDAD	S	0,30	0,30		
1600000026323759	41-073-003-00021-0003	62000	PASTOS PERMANENTES DE 5 O MAS AÑOS-SIN VARIEDAD	S	25,25	25,25		

Tener suscrito o haber tenido suscrito convenio de colaboración con el proyecto LIFE+						PUNTOS:	0,00	N
Porcentaje de superficie determinada de la explotación bajo sistemas de producción integrada ganadera o producción ecológica						PUNTOS:	4,00	100.0%
<u>REF.</u>	<u>REFERENCIA SIGPAC</u>	<u>CULTIVO</u>	<u>DESCRIPCIÓN CULTIVO</u>	<u>S/R</u>	<u>SUP. PROPUESTA (ha)</u>	<u>SUP. CUMPLE (ha)</u>		
1600000026323791	41-073-002-00008-0001	62000	PASTOS PERMANENTES DE 5 O MAS AÑOS-SIN VARIEDAD	S	0,58	0,58		
1600000026323744	41-073-002-00009-0002	62000	PASTOS PERMANENTES DE 5 O MAS AÑOS-SIN VARIEDAD	S	0,02	0,02		
1600000026323746	41-073-002-00009-0004	62000	PASTOS PERMANENTES DE 5 O MAS AÑOS-SIN VARIEDAD	S	0,30	0,30		
1600000026323759	41-073-003-00021-0003	62000	PASTOS PERMANENTES DE 5 O MAS AÑOS-SIN VARIEDAD	S	25,25	25,25		

Porcentaje de carga ganadera con especies rumiantes PUNTOS: 0,00 44.08%

<u>EXPLOTACIÓN</u>	<u>ESPECIE</u>	<u>RUMIANTE</u>	<u>UGMs</u>
ES410730000009	BOVINA	SI	61.49
ES410730000009	CAPRINA	SI	141.62
ES410730000009	PORCINO	NO	128.49
ES410730000027	PORCINO	NO	129.16

Porcentaje de carga ganadera con especies ovina PUNTOS: 0,00 0.0%

<u>EXPLOTACIÓN</u>	<u>ESPECIE</u>	<u>OVINA</u>	<u>UGMs</u>
ES410730000009	BOVINA	NO	61.49
ES410730000009	CAPRINA	NO	141.62
ES410730000009	PORCINO	NO	128.49
ES410730000027	PORCINO	NO	129.16

Pendiente media de la explotación PUNTOS: 2,00 14.25%

<u>REF.</u>	<u>REFERENCIA SIGPAC</u>	<u>CULTIVO</u>	<u>DESCRIPCIÓN CULTIVO</u>	<u>S/R</u>	<u>PENDIENTE MEDIA (%)</u>	<u>SUP. PROPUESTA (ha)</u>
-------------	--------------------------	----------------	----------------------------	------------	----------------------------	----------------------------

REF.	REFERENCIA SIGPAC	CULTIVO	DESCRIPCIÓN CULTIVO	S/R	PENDIENTE		SUP.
					MEDIA (%)	PROPUESTA	
						(ha)	
160000026323791	41-073-002-00008-0001	62000	PASTOS PERMANENTES DE 5 O MAS AÑOS-SIN VARIEDAD	S	9,54	0,58	
160000026323744	41-073-002-00009-0002	62000	PASTOS PERMANENTES DE 5 O MAS AÑOS-SIN VARIEDAD	S	5,89	0,02	
160000026323746	41-073-002-00009-0004	62000	PASTOS PERMANENTES DE 5 O MAS AÑOS-SIN VARIEDAD	S	5,17	0,30	
160000026323759	41-073-003-00021-0003	62000	PASTOS PERMANENTES DE 5 O MAS AÑOS-SIN VARIEDAD	S	14,47	25,25	



<u>APELLIDOS Y NOMBRE / RAZÓN SOCIAL</u>		<u>NIF</u>	<u>EXPEDIENTE</u>	<u>PROPUESTA</u>
ALTAJARA S.L.		B41673963	8025801	INADMITIDO
<u>SOLICITA ACTUACIÓN 1</u>	<u>PROPUESTA ACTUACIÓN 1</u>	<u>SOLICITA ACTUACIÓN 2</u>	<u>SOLICITA ACTUACIÓN 3</u>	
SI	INADMITIDO	NO	NO	

DETALLE DE ACTUACIÓN 1IMPORTES POR ANUALIDAD

	<u>SUPERFICIE PROPUESTA</u>	<u>SUPERFICIE SUBVENCIONABLE</u>	<u>2016</u>	<u>2017</u>	<u>2018</u>	<u>2019</u>	<u>2020</u>
IMPORTE MÁXIMO	0,00	0,00	0,00 €	0,00 €	0,00 €	0,00 €	0,00 €
IMPORTE MEDIO DE TRANSFERENCIA (€/ha)			0,00 €	0,00 €	0,00 €	0,00 €	0,00 €

INCIDENCIASINCIDENCIA DESCRIPCIÓN

80854	La explotación por la que solicita ayudas no se encuentra inscrita en el Censo de Dehesas de Andalucía
80856	No cumple con la superficie mínima de cultivo elegible para solicitar la operación. Sup. Resuelta:0
80866	La superficie que figura en la capa de formación adhesionada para el recinto, es inferior a la superficie por la que se solicita la ayuda para el recinto Ref:1600000026214983 Recinto:41-079-015-00009-004 Cultivo:62000 PASTOS PERMANENTES DE 5 O MAS AÑOS-SIN VARIEDAD Secano Sup. Dec. Adm.:46,13 Sup. Censo Bruta:0 Ref:1600000026214984 Recinto:41-079-015-00009-001 Cultivo:62000 PASTOS PERMANENTES DE 5 O MAS AÑOS-SIN VARIEDAD Secano Sup. Dec. Adm.:94,16 Sup. Censo Bruta:0
80867	Superficie resuelta para el grupo de pago menor que la mínima requerida Ref:1600000026214983 Recinto:41-079-015-00009-004 Cultivo:62000 PASTOS PERMANENTES DE 5 O MAS AÑOS-SIN VARIEDAD Secano Sup. Declarada:0 Sup. Resuelta:0 Ref:1600000026214984 Recinto:41-079-015-00009-001 Cultivo:62000 PASTOS PERMANENTES DE 5 O MAS AÑOS-SIN VARIEDAD Secano Sup. Declarada:0 Sup. Resuelta:0
80868	Solicitante de la actuación 1 que no acredita viabilidad de las acciones mediante informe técnico de la Consejería de Medio Ambiente.

DETALLE DE SUPERFICIE DE FORMACIÓN ADEHESADA EN EL CENSO DE DEHESASRESUMEN CRITERIOS DE SELECCIÓN

10.1.3 Conservación y mejora de pastos en sistemas de dehesas. PUNTOS: 0,00

	<u>PUNTOS</u>	
Plan de Gestión Integral de Dehesas oficialmente aprobado	0,00	N
Porcentaje de superficie determinada en Red Natura 2000	0,00	0.0%
Tener suscrito o haber tenido suscrito convenio de colaboración con el proyecto LIFE+	0,00	N
Porcentaje de superficie determinada de la explotación bajo sistemas de producción integrada ganadera o producción ecológica	0,00	0.0%
Porcentaje de carga ganadera con especies rumiantes	0,00	0.0%
Porcentaje de carga ganadera con especies ovina	0,00	0.0%
Pendiente media de la explotación	0,00	0.0%

DETALLE CRITERIOS DE SELECCIÓN

10.1.3 Conservación y mejora de pastos en sistemas de dehesas. PUNTOS: 0,00

Plan de Gestión Integral de Dehesas oficialmente aprobado	PUNTOS:	0,00	N
Porcentaje de superficie determinada en Red Natura 2000	PUNTOS:	0,00	0.0%
Tener suscrito o haber tenido suscrito convenio de colaboración con el proyecto LIFE+	PUNTOS:	0,00	N
Porcentaje de superficie determinada de la explotación bajo sistemas de producción integrada ganadera o producción ecológica	PUNTOS:	0,00	0.0%
Porcentaje de carga ganadera con especies rumiantes	PUNTOS:	0,00	0.0%
Porcentaje de carga ganadera con especies ovina	PUNTOS:	0,00	0.0%
Pendiente media de la explotación	PUNTOS:	0,00	0.0%

<u>APELLIDOS Y NOMBRE / RAZÓN SOCIAL</u>	<u>NIF</u>	<u>EXPEDIENTE</u>	<u>PROPUESTA</u>
AMADOR MORENO Y COLABORADORES S.L.	B41450305	8022923	ADMITIDO
<u>SOLICITA ACTUACIÓN 1</u>	<u>SOLICITA ACTUACIÓN 2</u>	<u>SOLICITA ACTUACIÓN 3</u>	<u>PROPUESTA ACTUACIÓN 3</u>
NO	NO	SI	ADMITIDO

DETALLE DE ACTUACIÓN 3**IMPORTE POR ANUALIDAD**

	<u>SUPERFICIE PROPUESTA</u>	<u>SUPERFICIE SUBVENCIONABLE</u>	<u>2016</u>	<u>2017</u>	<u>2018</u>	<u>2019</u>	<u>2020</u>
IMPORTE MÁXIMO	18,30	9,39	402,27 €	402,27 €	402,27 €	402,27 €	402,27 €
IMPORTE MEDIO DE TRANSFERENCIA (€/ha)			21,98 €	21,98 €	21,98 €	21,98 €	21,98 €

RECINTOS PROPUESTOS

<u>REF.</u>	<u>REFERENCIA SIGPAC</u>	<u>CULTIVO</u>	<u>DESCRIPCIÓN CULTIVO</u>	<u>S/R</u>	<u>PEND. MEDIA (%)</u>	<u>SUP. DEC. (ha)</u>	<u>SUP. BRUTA (ha)</u>	<u>CAP (%)</u>	<u>SUP. NETA (ha)</u>	<u>SUP. DEC. ADMIN. (ha)</u>	<u>SUP. CAMPO (ha)</u>	<u>SUP. CALC. (ha)</u>
160000006758831	41-031-003-00086-0003	62000	PASTOS PERMANENTES DE 5 O MAS AÑOS-SIN VARIEDAD	S	6,88	0,01	0,02	45,00	0,01	0,01		0,01
160000006758834	41-031-003-00086-0004	62000	PASTOS PERMANENTES DE 5 O MAS AÑOS-SIN VARIEDAD	S	6,64	0,02	0,04	45,00	0,02	0,02		0,02
1600000007834606	41-031-003-00085-0002	62000	PASTOS PERMANENTES DE 5 O MAS AÑOS-SIN VARIEDAD	S	11,92	6,37	8,40	75,00	6,30	6,30		5,84
1600000007834611	41-031-003-00086-0001	62000	PASTOS PERMANENTES DE 5 O MAS AÑOS-SIN VARIEDAD	S	18,44	12,46	16,58	75,00	12,43	12,43		12,43

INCIDENCIAS**INCIDENCIA DESCRIPCIÓN**

- 224 La superficie de cruce total de productos de la agrupación Pastos permanentes sobre un mismo recinto en una misma solicitud, no puede superar la superficie total admisible de pastos.
Ref:1600000007834606 Recinto:41-031-003-00085-002 Cultivo:62000 PASTOS PERMANENTES DE 5 O MAS AÑOS-SIN VARIEDAD Secano Superficie admisible de pastos del recinto según SIGPAC.:593 Suma de superficies de cruce netas declaradas para este recinto por el solicitante.:639 Exceso de superficie (Hectáreas):0,46
- 80864 Superficie máxima determinada superior al 50% de la superficie de formación adhesionada total de la dehesa
Ref: Recinto:---- Cultivo: - Sup. Resuelta:18,3 Sup. Formación Adhesionada Total:18,77
- 80866 La superficie que figura en la capa de formación adhesionada para el recinto, es inferior a la superficie por la que se solicita la ayuda para el recinto
Ref:1600000007834606 Recinto:41-031-003-00085-002 Cultivo:62000 PASTOS PERMANENTES DE 5 O MAS AÑOS-SIN VARIEDAD Secano Sup. Dec. Adm.:8,49 Sup. Censo Bruta:8,4
Ref:1600000007834611 Recinto:41-031-003-00086-001 Cultivo:62000 PASTOS PERMANENTES DE 5 O MAS AÑOS-SIN VARIEDAD Secano Sup. Dec. Adm.:16,61 Sup. Censo Bruta:16,58

DETALLE DE SUPERFICIE DE FORMACIÓN ADEHESADA EN EL CENSO DE DEHESAS

<u>REF.</u>	<u>REFERENCIA SIGPAC</u>	<u>SUP. BRUTA (ha)</u>	<u>CAP (%)</u>	<u>SUP. NETA (ha)</u>
1500000019779078	41-031-003-00086-0006	0,03	45,00	0,01
1600000006758831	41-031-003-00086-0003	0,02	45,00	0,01
1600000006758834	41-031-003-00086-0004	0,04	45,00	0,02
1600000006758842	41-031-003-00087-0002	0,01	0,00	0,00
1600000007834606	41-031-003-00085-0002	8,40	75,00	6,30
1600000007834611	41-031-003-00086-0001	16,58	75,00	12,43
1600000007834613	41-031-003-00086-0001	0,02	25,00	0,00
TOTAL		25,10		18,77

RESUMEN CRITERIOS DE SELECCIÓN**10.1.3 Conservación y mejora de pastos en sistemas de dehesas.****PUNTOS: 6,00**

	<u>PUNTOS</u>	
Plan de Gestión Integral de Dehesas oficialmente aprobado	0,00	N
Porcentaje de superficie determinada en Red Natura 2000	0,00	0.0%
Tener suscrito o haber tenido suscrito convenio de colaboración con el proyecto LIFE+	0,00	N
Porcentaje de superficie determinada de la explotación bajo sistemas de producción integrada ganadera o producción ecológica	0,00	0.0%
Porcentaje de carga ganadera con especies rumiantes	3,00	100.0%
Porcentaje de carga ganadera con especies ovina	0,00	0.0%
Pendiente media de la explotación	3,00	16.34%

DETALLE CRITERIOS DE SELECCIÓN**10.1.3 Conservación y mejora de pastos en sistemas de dehesas.****PUNTOS:** 6,00**Plan de Gestión Integral de Dehesas oficialmente aprobado****PUNTOS:** 0,00 N**Porcentaje de superficie determinada en Red Natura 2000****PUNTOS:** 0,00 0.0%

<u>REF.</u>	<u>REFERENCIA SIGPAC</u>	<u>CULTIVO</u>	<u>DESCRIPCIÓN CULTIVO</u>	<u>S/R</u>	<u>SUP. PROPUESTA (ha)</u>	<u>SUP. CUMPLE (ha)</u>
160000007834606	41-031-003-00085-0002	62000	PASTOS PERMANENTES DE 5 O MAS AÑOS-SIN VARIEDAD	S	5,84	0,00
160000007834611	41-031-003-00086-0001	62000	PASTOS PERMANENTES DE 5 O MAS AÑOS-SIN VARIEDAD	S	12,43	0,00
160000006758831	41-031-003-00086-0003	62000	PASTOS PERMANENTES DE 5 O MAS AÑOS-SIN VARIEDAD	S	0,01	0,00
160000006758834	41-031-003-00086-0004	62000	PASTOS PERMANENTES DE 5 O MAS AÑOS-SIN VARIEDAD	S	0,02	0,00

Tener suscrito o haber tenido suscrito convenio de colaboración con el proyecto LIFE+**PUNTOS:** 0,00 N**Porcentaje de superficie determinada de la explotación bajo sistemas de producción integrada ganadera o producción ecológica****PUNTOS:** 0,00 0.0%

<u>REF.</u>	<u>REFERENCIA SIGPAC</u>	<u>CULTIVO</u>	<u>DESCRIPCIÓN CULTIVO</u>	<u>S/R</u>	<u>SUP. PROPUESTA (ha)</u>	<u>SUP. CUMPLE (ha)</u>
160000007834606	41-031-003-00085-0002	62000	PASTOS PERMANENTES DE 5 O MAS AÑOS-SIN VARIEDAD	S	5,84	0,00
160000007834611	41-031-003-00086-0001	62000	PASTOS PERMANENTES DE 5 O MAS AÑOS-SIN VARIEDAD	S	12,43	0,00
160000006758831	41-031-003-00086-0003	62000	PASTOS PERMANENTES DE 5 O MAS AÑOS-SIN VARIEDAD	S	0,01	0,00
160000006758834	41-031-003-00086-0004	62000	PASTOS PERMANENTES DE 5 O MAS AÑOS-SIN VARIEDAD	S	0,02	0,00

Porcentaje de carga ganadera con especies rumiantes**PUNTOS:** 3,00 100.0%

<u>EXPLOTACIÓN</u>	<u>ESPECIE</u>	<u>RUMIANTE</u>	<u>UGMs</u>
ES410310000513	CAPRINA	SI	2.55

Porcentaje de carga ganadera con especies ovina**PUNTOS:** 0,00 0.0%

<u>EXPLOTACIÓN</u>	<u>ESPECIE</u>	<u>OVINA</u>	<u>UGMs</u>
ES410310000513	CAPRINA	NO	2.55

Pendiente media de la explotación**PUNTOS:** 3,00 16.34%

<u>REF.</u>	<u>REFERENCIA SIGPAC</u>	<u>CULTIVO</u>	<u>DESCRIPCIÓN CULTIVO</u>	<u>S/R</u>	<u>PENDIENTE MEDIA (%)</u>	<u>SUP. PROPUESTA (ha)</u>
160000007834606	41-031-003-00085-0002	62000	PASTOS PERMANENTES DE 5 O MAS AÑOS-SIN VARIEDAD	S	11,92	5,84
160000007834611	41-031-003-00086-0001	62000	PASTOS PERMANENTES DE 5 O MAS AÑOS-SIN VARIEDAD	S	18,44	12,43
160000006758831	41-031-003-00086-0003	62000	PASTOS PERMANENTES DE 5 O MAS AÑOS-SIN VARIEDAD	S	6,88	0,01
160000006758834	41-031-003-00086-0004	62000	PASTOS PERMANENTES DE 5 O MAS AÑOS-SIN VARIEDAD	S	6,64	0,02



<u>APELLIDOS Y NOMBRE / RAZÓN SOCIAL</u>	<u>NIF</u>	<u>EXPEDIENTE</u>	<u>PROPUESTA</u>
ANDRADA-VANDERWILDE CONTRERAS MARIA	23562567X	8020757	ADMITIDO
<u>SOLICITA ACTUACIÓN 1</u>	<u>SOLICITA ACTUACIÓN 2</u>	<u>PROPUESTA ACTUACIÓN 2</u>	<u>SOLICITA ACTUACIÓN 3</u>
NO	SI	ADMITIDO	NO

DETALLE DE ACTUACIÓN 2**IMPORTE POR ANUALIDAD**

	<u>SUPERFICIE PROPUESTA</u>	<u>SUPERFICIE SUBVENCIONABLE</u>	<u>2016</u>	<u>2017</u>	<u>2018</u>	<u>2019</u>	<u>2020</u>
IMPORTE MÁXIMO	60,22	50,00	4.745,50 €	4.745,50 €	4.745,50 €	4.745,50 €	4.745,50 €
IMPORTE MEDIO DE TRANSFERENCIA (€/ha)			78,80 €	78,80 €	78,80 €	78,80 €	78,80 €

RECINTOS PROPUESTOS

<u>REF.</u>	<u>REFERENCIA SIGPAC</u>	<u>CULTIVO</u>	<u>DESCRIPCIÓN CULTIVO</u>	<u>S/R</u>	<u>PEND. MEDIA (%)</u>	<u>SUP. DEC. (ha)</u>	<u>SUP. BRUTA (ha)</u>	<u>CAP (%)</u>	<u>SUP. NETA (ha)</u>	<u>SUP. DEC. ADMIN. (ha)</u>	<u>SUP. CAMPO (ha)</u>	<u>SUP. CALC. (ha)</u>
160000007172571	41-078-011-00153-0003	62000	PASTOS PERMANENTES DE 5 O MAS AÑOS-SIN VARIEDAD	S	12,73	44,95	52,88	84,98	44,94	44,94		44,94
160000007172575	41-078-011-00154-0002	62000	PASTOS PERMANENTES DE 5 O MAS AÑOS-SIN VARIEDAD	S	11,84	11,64	17,91	65,00	11,64	11,64		11,64
1600000011583661	41-078-011-00001-0001	62000	PASTOS PERMANENTES DE 5 O MAS AÑOS-SIN VARIEDAD	S	10,46	3,64	5,60	65,00	3,64	3,64		3,64

INCIDENCIAS**INCIDENCIA DESCRIPCIÓN**

80861	Superficie solicitada mayor a la superficie máxima permitida para la operación.(50has) Sup. Resuelta:60,22
80866	La superficie que figura en la capa de formación adhesionada para el recinto, es inferior a la superficie por la que se solicita la ayuda para el recinto Ref:160000007172571 Recinto:41-078-011-00153-003 Cultivo:62000 PASTOS PERMANENTES DE 5 O MAS AÑOS-SIN VARIEDAD Secano Sup. Dec. Adm.:53,01 Sup. Censo Bruta:52,88

DETALLE DE SUPERFICIE DE FORMACIÓN ADEHESADA EN EL CENSO DE DEHESAS

<u>REF.</u>	<u>REFERENCIA SIGPAC</u>	<u>SUP. BRUTA (ha)</u>	<u>CAP (%)</u>	<u>SUP. NETA (ha)</u>
1500000024511296	41-033-028-00007-0002	0,34	100,00	0,34
1600000007172571	41-078-011-00153-0003	52,88	85,00	44,95
1600000007172574	41-078-011-00153-0003	28,81	55,00	15,85
1600000007172575	41-078-011-00154-0002	17,91	65,00	11,64
1600000007172578	41-078-011-00154-0002	6,69	55,00	3,68
1600000007316615	41-078-014-00001-0001	25,97	100,00	25,97
1600000010508461	41-033-015-00008-0001	0,36	100,00	0,36
1600000010508466	41-033-015-00008-0002	0,56	75,00	0,42
1600000010508469	41-033-015-00008-0003	2,22	65,00	1,44
1600000010508475	41-033-015-00008-0006	14,07	100,00	14,07
1600000010508478	41-033-015-00008-0007	0,03	0,00	0,00
1600000010508486	41-033-015-00008-0009	0,33	100,00	0,33
1600000010508489	41-033-015-00008-0010	11,85	100,00	11,85
1600000010508492	41-033-015-00008-0011	3,44	100,00	3,44
1600000010508494	41-033-015-00008-0012	0,43	100,00	0,43
1600000010840071	41-033-032-00020-0001	12,32	75,00	9,24
1600000010841439	41-033-028-00007-0007	1,21	0,00	0,00
1600000010907355	41-033-032-00015-0001	38,77	25,00	9,69
1600000010907358	41-033-032-00015-0002	0,37	100,00	0,37
1600000011583661	41-078-011-00001-0001	5,60	65,00	3,64
TOTAL		224,16		157,71

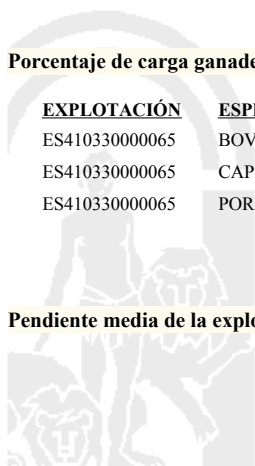


RESUMEN CRITERIOS DE SELECCIÓN**10.1.3 Conservación y mejora de pastos en sistemas de dehesas.****PUNTOS: 8,00**

	PUNTOS	
Plan de Gestión Integral de Dehesas oficialmente aprobado	0,00	N
Porcentaje de superficie determinada en Red Natura 2000	0,00	0.0%
Tener suscrito o haber tenido suscrito convenio de colaboración con el proyecto LIFE+	0,00	N
Porcentaje de superficie determinada de la explotación bajo sistemas de producción integrada ganadera o producción ecológica	4,00	100.0%
Porcentaje de carga ganadera con especies rumiantes	2,00	92.26%
Porcentaje de carga ganadera con especies ovina	0,00	0.0%
Pendiente media de la explotación	2,00	12.42%

DETALLE CRITERIOS DE SELECCIÓN**10.1.3 Conservación y mejora de pastos en sistemas de dehesas.****PUNTOS: 8,00**

Plan de Gestión Integral de Dehesas oficialmente aprobado	PUNTOS: 0,00		N				
Porcentaje de superficie determinada en Red Natura 2000	PUNTOS: 0,00		0.0%				
	REF.	REFERENCIA SIGPAC	CULTIVO	DESCRIPCIÓN CULTIVO	S/R	SUP. PROPUESTA (ha)	SUP. CUMPLE (ha)
	1600000011583661	41-078-011-00001-0001	62000	PASTOS PERMANENTES DE 5 O MAS AÑOS-SIN VARIEDAD	S	3,64	0,00
	1600000007172571	41-078-011-00153-0003	62000	PASTOS PERMANENTES DE 5 O MAS AÑOS-SIN VARIEDAD	S	44,94	0,00
	1600000007172575	41-078-011-00154-0002	62000	PASTOS PERMANENTES DE 5 O MAS AÑOS-SIN VARIEDAD	S	11,64	0,00
Tener suscrito o haber tenido suscrito convenio de colaboración con el proyecto LIFE+	PUNTOS: 0,00		N				
Porcentaje de superficie determinada de la explotación bajo sistemas de producción integrada ganadera o producción ecológica	PUNTOS: 4,00		100.0%				
	REF.	REFERENCIA SIGPAC	CULTIVO	DESCRIPCIÓN CULTIVO	S/R	SUP. PROPUESTA (ha)	SUP. CUMPLE (ha)
	1600000011583661	41-078-011-00001-0001	62000	PASTOS PERMANENTES DE 5 O MAS AÑOS-SIN VARIEDAD	S	3,64	3,64
	1600000007172571	41-078-011-00153-0003	62000	PASTOS PERMANENTES DE 5 O MAS AÑOS-SIN VARIEDAD	S	44,94	44,94
	1600000007172575	41-078-011-00154-0002	62000	PASTOS PERMANENTES DE 5 O MAS AÑOS-SIN VARIEDAD	S	11,64	11,64
Porcentaje de carga ganadera con especies rumiantes	PUNTOS: 2,00		92.26%				
	EXPLOTACIÓN	ESPECIE	RUMIANTE	UGMs			
	ES410330000065	BOVINA	SI	62.93			
	ES410330000065	CAPRINA	SI	0			
	ES410330000065	PORCINO	NO	5.28			
Porcentaje de carga ganadera con especies ovina	PUNTOS: 0,00		0.0%				
	EXPLOTACIÓN	ESPECIE	OVINA	UGMs			
	ES410330000065	BOVINA	NO	62.93			
	ES410330000065	CAPRINA	NO	0			
	ES410330000065	PORCINO	NO	5.28			
Pendiente media de la explotación	PUNTOS: 2,00		12.42%				



REF.	REFERENCIA SIGPAC	CULTIVO	DESCRIPCIÓN CULTIVO	S/R	PENDIENTE	SUP.
					MEDIA (%)	PROPUESTA (ha)
1600000011583661	41-078-011-00001-0001	62000	PASTOS PERMANENTES DE 5 O MAS AÑOS-SIN VARIEDAD	S	10,46	3,64
1600000007172571	41-078-011-00153-0003	62000	PASTOS PERMANENTES DE 5 O MAS AÑOS-SIN VARIEDAD	S	12,73	44,94
1600000007172575	41-078-011-00154-0002	62000	PASTOS PERMANENTES DE 5 O MAS AÑOS-SIN VARIEDAD	S	11,84	11,64



<u>APELLIDOS Y NOMBRE / RAZÓN SOCIAL</u>	<u>NIF</u>	<u>EXPEDIENTE</u>	<u>PROPUESTA</u>
ANTONIO GALA E HIJOS S.L	B41590142	8029709	ADMITIDO
<u>SOLICITA ACTUACIÓN 1</u>	<u>SOLICITA ACTUACIÓN 2</u>	<u>PROPUESTA ACTUACIÓN 2</u>	<u>SOLICITA ACTUACIÓN 3</u>
NO	SI	ADMITIDO	NO

DETALLE DE ACTUACIÓN 2

IMPORTES POR ANUALIDAD

	<u>SUPERFICIE PROPUESTA</u>	<u>SUPERFICIE SUBVENCIONABLE</u>	<u>2016</u>	<u>2017</u>	<u>2018</u>	<u>2019</u>	<u>2020</u>
IMPORTE MÁXIMO	43,46	43,46	4.124,79 €	4.124,79 €	4.124,79 €	4.124,79 €	4.124,79 €
IMPORTE MEDIO DE TRANSFERENCIA (€/ha)			94,91 €	94,91 €	94,91 €	94,91 €	94,91 €

RECINTOS PROPUESTOS

<u>REF.</u>	<u>REFERENCIA SIGPAC</u>	<u>CULTIVO</u>	<u>DESCRIPCIÓN CULTIVO</u>	<u>S/R</u>	<u>PEND. MEDIA (%)</u>	<u>SUP. DEC. (ha)</u>	<u>SUP. BRUTA (ha)</u>	<u>CAP (%)</u>	<u>SUP. NETA (ha)</u>	<u>SUP. DEC. ADMIN. (ha)</u>	<u>SUP. CAMPO (ha)</u>	<u>SUP. CALC. (ha)</u>
1600000026164098	41-002-014-00008-0001	62000	PASTOS PERMANENTES DE 5 O MAS AÑOS-SIN VARIEDAD	S	3,54	44,29	43,46	100,00	43,46	43,46		43,46

INCIDENCIAS

INCIDENCIA DESCRIPCIÓN

80866	La superficie que figura en la capa de formación adhesionada para el recinto, es inferior a la superficie por la que se solicita la ayuda para el recinto Ref:1600000026164098 Recinto:41-002-014-00008-001 Cultivo:62000 PASTOS PERMANENTES DE 5 O MAS AÑOS-SIN VARIEDAD Secano Sup. Dec. Adm.:44,29 Sup. Censo Bruta:43,46
-------	--



DETALLE DE SUPERFICIE DE FORMACIÓN ADEHESADA EN EL CENSO DE DEHESAS

REF.	REFERENCIA SIGPAC	SUP. BRUTA (ha)	CAP (%)	SUP. NETA (ha)
160000026163943	41-002-014-00008-0001	35,02	100,00	35,02
160000026163944	41-002-014-00008-0002	1,01	100,00	1,01
160000026163946	41-032-012-00001-0001	136,13	85,00	115,71
160000026163947	41-032-012-00001-0002	6,01	85,00	5,10
160000026163948	41-033-040-00004-0007	0,60	35,00	0,21
160000026163949	41-032-010-00008-0003	5,23	100,00	5,23
160000026163950	41-032-010-00008-0009	8,49	100,00	8,49
160000026163951	41-032-019-00001-0015	0,11	75,00	0,08
160000026163952	41-002-014-00008-0003	0,74	100,00	0,74
160000026163954	41-032-013-00006-0001	17,48	100,00	17,48
160000026163955	41-032-013-00006-0002	7,21	100,00	7,21
160000026163957	41-032-019-00001-0023	16,25	55,00	8,94
160000026163959	41-032-019-00001-0019	2,25	100,00	2,25
160000026163960	41-032-019-00001-0025	3,01	100,00	3,01
160000026163961	41-032-013-00013-0022	2,17	100,00	2,17
160000026163963	41-032-013-00013-0018	14,10	85,00	11,99
160000026163966	41-032-013-00001-0001	56,21	100,00	56,21
160000026163971	41-033-040-00004-0009	0,29	85,00	0,25
160000026163974	41-032-013-00013-0012	33,46	65,00	21,75
160000026163975	41-033-040-00004-0004	27,35	35,00	9,57
160000026163976	41-033-040-00004-0006	1,00	35,00	0,35
160000026163977	41-032-013-00013-0011	16,23	75,00	12,17
160000026163979	41-032-019-00001-0011	6,45	100,00	6,45
160000026163980	41-032-019-00001-0012	17,68	100,00	17,68
160000026163983	41-032-019-00001-0006	79,49	55,00	43,72
160000026163984	41-032-010-00008-0004	2,58	25,00	0,64
160000026163986	41-032-019-00001-0010	1,61	100,00	1,61
160000026163987	41-032-019-00021-0007	0,46	0,00	0,00
160000026163989	41-032-011-00083-0001	221,17	85,00	188,00
160000026163995	41-032-011-00083-0004	18,76	100,00	18,76
160000026163996	41-032-014-00002-0014	1,46	100,00	1,46
160000026163997	41-032-011-00083-0007	0,02	0,00	0,00
160000026163998	41-032-014-00002-0013	1,62	100,00	1,62
160000026164000	41-032-011-00083-0009	0,31	75,00	0,24
160000026164003	41-032-019-00001-0002	14,34	100,00	14,34
160000026164004	41-032-012-00003-0001	5,55	100,00	5,55
160000026164007	41-032-019-00001-0001	107,61	45,00	48,42
160000026164012	41-032-010-00008-0005	0,56	55,00	0,31
160000026164013	41-032-010-00008-0008	3,57	100,00	3,57
160000026164014	41-002-014-00020-0004	0,58	100,00	0,58
160000026164015	41-032-010-00008-0001	33,40	45,00	15,03
160000026164037	41-032-019-00021-0001	167,54	75,00	125,66
160000026164040	41-032-015-00014-0001	1,12	100,00	1,12
160000026164041	41-032-013-00013-0001	25,16	85,00	21,38
160000026164043	41-032-015-00014-0002	1,32	100,00	1,32
160000026164044	41-032-013-00006-0009	3,30	100,00	3,30
160000026164045	41-032-013-00006-0010	2,03	100,00	2,03
160000026164047	41-032-015-00013-0001	48,75	85,00	41,44
160000026164053	41-088-002-00013-0002	1,04	100,00	1,04
160000026164056	41-088-002-00011-0001	7,76	85,00	6,60
160000026164057	41-032-013-00006-0012	3,07	85,00	2,61
160000026164058	41-032-014-00007-0002	5,53	100,00	5,53
160000026164059	41-032-014-00007-0010	13,76	100,00	13,76
160000026164060	41-032-013-00006-0011	0,89	100,00	0,89
160000026164061	41-088-002-00015-0002	11,65	100,00	11,65
160000026164062	41-032-015-00007-0001	42,34	85,00	35,99
160000026164064	41-032-014-00002-0002	1,75	100,00	1,75
160000026164065	41-032-014-00002-0005	0,17	100,00	0,17

TOTAL	1.244,75	969,16
--------------	----------	--------

<u>REF.</u>	<u>REFERENCIA SIGPAC</u>	<u>SUP. BRUTA (ha)</u>	<u>CAP (%)</u>	<u>SUP. NETA (ha)</u>
160000026164066	41-032-014-00007-0001	24,05	100,00	24,05
160000026164067	41-032-014-00007-0008	1,51	100,00	1,51
160000026164068	41-032-013-00006-0003	18,67	85,00	15,87
160000026164069	41-032-013-00006-0006	0,85	100,00	0,85
160000026164070	41-032-013-00006-0008	4,00	100,00	4,00
160000026164071	41-032-013-00013-0023	5,51	100,00	5,51
160000026164073	41-088-002-00012-0001	9,33	100,00	9,33
160000026164075	41-088-002-00014-0001	10,42	100,00	10,42
160000026164076	41-088-002-00014-0002	0,91	100,00	0,91
160000026164077	41-032-014-00002-0010	20,06	75,00	15,05
160000026164078	41-032-014-00002-0008	2,53	100,00	2,53
160000026164079	41-032-014-00002-0015	33,90	100,00	33,90
160000026164080	41-032-014-00002-0001	97,37	75,00	73,03
160000026164082	41-073-010-00072-0002	31,86	25,00	7,97
160000026164083	41-073-010-00070-0041	8,72	100,00	8,72
160000026164084	41-073-010-00070-0050	2,75	100,00	2,75
160000026164085	41-073-010-00070-0052	1,52	100,00	1,52
160000026164086	41-073-010-00070-0054	0,04	100,00	0,04
160000026164087	41-073-010-00070-0056	7,57	100,00	7,57
160000026164088	41-073-010-00071-0001	4,07	100,00	4,07
160000026164089	41-032-011-00083-0006	1,72	100,00	1,72
160000026164091	41-033-040-00005-0002	0,28	35,00	0,10
160000026164093	41-002-014-00020-0002	6,80	100,00	6,80
160000026164095	41-088-001-00029-0001	4,05	100,00	4,05
160000026164096	41-088-001-00029-0002	5,35	100,00	5,35
160000026164097	41-088-001-00029-0006	0,29	100,00	0,29
160000026164098	41-002-014-00008-0001	43,46	100,00	43,46
160000026164100	41-032-019-00001-0018	1,18	45,00	0,53
160000026164101	41-032-019-00001-0016	56,39	100,00	56,39
160000026164103	41-032-010-00009-0001	35,65	100,00	35,65
160000026164104	41-032-010-00009-0002	14,87	100,00	14,87
160000026164105	41-032-010-00009-0012	7,91	100,00	7,91
160000026164106	41-032-019-00001-0024	1,12	65,00	0,73
160000026164107	41-032-019-00001-0009	3,76	75,00	2,82
160000026164108	41-073-010-00070-0020	26,61	100,00	26,61
160000026164110	41-032-019-00001-0006	1,51	45,00	0,68
160000026164112	41-032-019-00001-0020	10,67	65,00	6,94
TOTAL		1.752,01		1.413,66

RESUMEN CRITERIOS DE SELECCIÓN**10.1.3 Conservación y mejora de pastos en sistemas de dehesas. PUNTOS: 9,00**

	<u>PUNTOS</u>	
Plan de Gestión Integral de Dehesas oficialmente aprobado	0,00	N
Porcentaje de superficie determinada en Red Natura 2000	4,00	100.0%
Tener suscrito o haber tenido suscrito convenio de colaboración con el proyecto LIFE+	0,00	N
Porcentaje de superficie determinada de la explotación bajo sistemas de producción integrada ganadera o producción ecológica	4,00	100.0%
Porcentaje de carga ganadera con especies rumiantes	0,00	49.04%
Porcentaje de carga ganadera con especies ovina	0,00	0.0%
Pendiente media de la explotación	1,00	3.54%

DETALLE CRITERIOS DE SELECCIÓN**10.1.3 Conservación y mejora de pastos en sistemas de dehesas. PUNTOS: 9,00**

Plan de Gestión Integral de Dehesas oficialmente aprobado	PUNTOS: 0,00	N
Porcentaje de superficie determinada en Red Natura 2000	PUNTOS: 4,00	100.0%

REF.	REFERENCIA SIGPAC	CULTIVO	DESCRIPCIÓN CULTIVO	S/R	SUP. PROPUESTA (ha)	SUP. CUMPLE (ha)
160000026164098	41-002-014-00008-0001	62000	PASTOS PERMANENTES DE 5 O MAS AÑOS-SIN VARIEDAD	S	43,46	43,46

Tener suscrito o haber tenido suscrito convenio de colaboración con el proyecto LIFE+ PUNTOS: 0,00 N

Porcentaje de superficie determinada de la explotación bajo sistemas de producción integrada ganadera o producción ecológica PUNTOS: 4,00 100.0%

REF.	REFERENCIA SIGPAC	CULTIVO	DESCRIPCIÓN CULTIVO	S/R	SUP. PROPUESTA (ha)	SUP. CUMPLE (ha)
160000026164098	41-002-014-00008-0001	62000	PASTOS PERMANENTES DE 5 O MAS AÑOS-SIN VARIEDAD	S	43,46	43,46

Porcentaje de carga ganadera con especies rumiantes PUNTOS: 0,00 49.04%

EXPLORACIÓN	ESPECIE	RUMIANTE	UGMs
ES410020000682	BOVINA	SI	91.84
ES410020000682	OVINA	SI	0
ES410020000682	PORCINO	NO	79.5
ES410230000048	PORCINO	NO	277.31
ES410320000011	BOVINA	SI	148
ES410320000011	PORCINO	NO	272.76
ES410320000013	BOVINA	SI	282.7
ES410320000013	CAPRINA	SI	224.59
ES410320000013	PORCINO	NO	77.3
ES410320000038	BOVINA	SI	222.18
ES410320000038	PORCINO	NO	150.07
ES410320000040	BOVINA	SI	115.77
ES410320000040	CAPRINA	SI	0
ES410320000040	PORCINO	NO	215.4
ES410320000136	PORCINO	NO	29.21
ES410320000189	PORCINO	NO	180.51
ES410320000227	PORCINO	NO	37.28
ES410330000905	CAPRINA	SI	21.87
ES410330000905	PORCINO	NO	60.11
ES410730000013	BOVINA	SI	66.07
ES410730000013	CAPRINA	SI	0
ES410730000013	PORCINO	NO	7.64
ES410730000634	BOVINA	SI	161.61

Porcentaje de carga ganadera con especies ovina PUNTOS: 0,00 0.0%

EXPLORACIÓN	ESPECIE	OVINA	UGMs
ES410020000682	BOVINA	NO	91.84
ES410020000682	OVINA	SI	0
ES410020000682	PORCINO	NO	79.5
ES410230000048	PORCINO	NO	277.31
ES410320000011	BOVINA	NO	148
ES410320000011	PORCINO	NO	272.76
ES410320000013	BOVINA	NO	282.7
ES410320000013	CAPRINA	NO	224.59
ES410320000013	PORCINO	NO	77.3
ES410320000038	BOVINA	NO	222.18
ES410320000038	PORCINO	NO	150.07
ES410320000040	BOVINA	NO	115.77
ES410320000040	CAPRINA	NO	0

<u>EXPLOTACIÓN</u>	<u>ESPECIE</u>	<u>OVINA</u>	<u>UGMs</u>
ES410320000040	PORCINO	NO	215.4
ES410320000136	PORCINO	NO	29.21
ES410320000189	PORCINO	NO	180.51
ES410320000227	PORCINO	NO	37.28
ES410330000905	CAPRINA	NO	21.87
ES410330000905	PORCINO	NO	60.11
ES410730000013	BOVINA	NO	66.07
ES410730000013	CAPRINA	NO	0
ES410730000013	PORCINO	NO	7.64
ES410730000634	BOVINA	NO	161.61

Pendiente media de la explotación**PUNTOS:** 1,00 3.54%

<u>REF.</u>	<u>REFERENCIA SIGPAC</u>	<u>CULTIVO</u>	<u>DESCRIPCIÓN CULTIVO</u>	<u>S/R</u>	<u>PENDIENTE MEDIA (%)</u>	<u>SUP. PROPUESTA (ha)</u>
160000026164098	41-002-014-00008-0001	62000	PASTOS PERMANENTES DE 5 O MAS AÑOS-SIN VARIEDAD	S	3,54	43,46



<u>APELLIDOS Y NOMBRE / RAZÓN SOCIAL</u>	<u>NIF</u>	<u>EXPEDIENTE</u>	<u>PROPUESTA</u>
ARANDA CABRERA MANUEL	27806647S	8030015	ADMITIDO
<u>SOLICITA ACTUACIÓN 1</u>	<u>SOLICITA ACTUACIÓN 2</u>	<u>PROPUESTA ACTUACIÓN 2</u>	<u>SOLICITA ACTUACIÓN 3</u>
NO	SI	ADMITIDO	NO

DETALLE DE ACTUACIÓN 2**IMPORTE POR ANUALIDAD**

	<u>SUPERFICIE PROPUESTA</u>	<u>SUPERFICIE SUBVENCIONABLE</u>	<u>2016</u>	<u>2017</u>	<u>2018</u>	<u>2019</u>	<u>2020</u>
IMPORTE MÁXIMO	49,94	49,94	4.739,81 €	4.739,81 €	4.739,81 €	4.739,81 €	4.739,81 €
IMPORTE MEDIO DE TRANSFERENCIA (€/ha)			94,91 €	94,91 €	94,91 €	94,91 €	94,91 €

RECINTOS PROPUESTOS

<u>REF.</u>	<u>REFERENCIA SIGPAC</u>	<u>CULTIVO</u>	<u>DESCRIPCIÓN CULTIVO</u>	<u>S/R</u>	<u>PEND. MEDIA (%)</u>	<u>SUP. DEC. (ha)</u>	<u>SUP. BRUTA (ha)</u>	<u>CAP (%)</u>	<u>SUP. NETA (ha)</u>	<u>SUP. DEC. ADMIN. (ha)</u>	<u>SUP. CAMPO (ha)</u>	<u>SUP. CALC. (ha)</u>
1600000026210305	41-033-014-00002-0008	62000	PASTOS PERMANENTES DE 5 O MAS AÑOS-SIN VARIEDAD	S	15,29	51,01	49,94	100,00	49,94	49,94		49,94

INCIDENCIAS**INCIDENCIA DESCRIPCIÓN**

80866	La superficie que figura en la capa de formación adhesionada para el recinto, es inferior a la superficie por la que se solicita la ayuda para el recinto Ref:1600000026210305 Recinto:41-033-014-00002-008 Cultivo:62000 PASTOS PERMANENTES DE 5 O MAS AÑOS-SIN VARIEDAD Secano Sup. Dec. Adm.:51,01 Sup. Censo Bruta:49,94
-------	--



DETALLE DE SUPERFICIE DE FORMACIÓN ADEHESADA EN EL CENSO DE DEHESAS

REF.	REFERENCIA SIGPAC	SUP. BRUTA (ha)	CAP (%)	SUP. NETA (ha)
160000026210288	41-033-003-00019-0009	0,50	45,00	0,22
160000026210289	41-033-003-00019-0010	15,58	100,00	15,58
160000026210290	41-033-003-00019-0001	3,03	85,00	2,58
160000026210291	41-033-014-00002-0005	23,85	75,00	17,89
160000026210292	41-033-004-00016-0002	0,38	100,00	0,38
160000026210294	41-033-014-00002-0006	1,49	55,00	0,82
160000026210295	41-033-003-00019-0011	11,03	100,00	11,03
160000026210296	41-033-003-00019-0012	4,26	100,00	4,26
160000026210297	41-033-018-00010-0002	0,21	100,00	0,21
160000026210298	41-033-014-00002-0020	0,74	100,00	0,74
160000026210299	41-033-014-00002-0003	5,69	100,00	5,69
160000026210301	41-033-017-00006-0006	17,11	55,00	9,41
160000026210302	41-033-014-00002-0008	18,73	100,00	18,73
160000026210303	41-033-014-00002-0019	0,16	100,00	0,16
160000026210305	41-033-014-00002-0008	49,94	100,00	49,94
160000026210306	41-033-014-00002-0017	0,05	35,00	0,02
160000026210307	41-033-014-00002-0019	7,67	0,00	0,00
160000026210308	41-033-003-00019-0006	2,43	100,00	2,43
160000026210309	41-033-014-00002-0019	4,30	100,00	4,30
160000026210312	41-033-003-00019-0008	11,93	100,00	11,93
160000026210313	41-033-003-00019-0017	1,81	100,00	1,81
160000026210315	41-033-017-00011-0001	5,42	100,00	5,42
160000026210316	41-033-003-00019-0018	0,26	75,00	0,19
160000026210318	41-033-004-00026-0002	1,07	100,00	1,07
160000026210319	41-033-016-00004-0001	0,42	65,00	0,27
160000026210323	41-033-014-00002-0001	1,26	85,00	1,07
160000026210325	41-033-004-00016-0010	0,01	0,00	0,00
160000026210326	41-033-004-00016-0015	0,02	100,00	0,02
160000026210330	41-033-004-00016-0007	0,60	100,00	0,60
160000026210331	41-033-018-00010-0001	18,16	75,00	13,62
160000026210333	41-033-014-00002-0013	0,46	100,00	0,46
160000026210335	41-033-017-00006-0005	2,27	100,00	2,27
160000026210338	41-033-004-00016-0003	0,74	75,00	0,55
160000026210340	41-033-014-00002-0014	0,04	85,00	0,03
160000026210342	41-033-018-00010-0003	3,13	100,00	3,13
160000026210343	41-033-014-00004-0007	0,07	100,00	0,07
160000026210344	41-033-018-00010-0005	8,00	85,00	6,80
160000026210349	41-033-005-00015-0004	0,01	75,00	0,01
160000026210350	41-033-003-00010-0003	1,27	100,00	1,27
160000026210351	41-033-003-00010-0004	0,35	100,00	0,35
160000026210352	41-033-003-00010-0006	0,75	100,00	0,75
160000026210353	41-033-003-00010-0009	6,55	100,00	6,55
160000026210354	41-033-003-00010-0012	0,07	100,00	0,07
160000026210356	41-033-003-00027-0001	17,95	75,00	13,46
160000026210358	41-033-003-00019-0002	9,01	100,00	9,01
160000026210360	41-033-003-00011-0004	9,84	65,00	6,40
160000026210361	41-033-004-00016-0004	7,94	100,00	7,94
160000026210362	41-033-016-00004-0004	0,75	100,00	0,75
160000026210363	41-033-014-00002-0016	6,73	35,00	2,36
160000026210364	41-033-016-00004-0008	0,21	100,00	0,21
160000026210367	41-033-017-00006-0001	7,76	100,00	7,76
160000026210369	41-033-016-00004-0001	7,35	85,00	6,25
160000026210372	41-033-014-00004-0002	2,36	100,00	2,36
160000026210373	41-033-014-00002-0002	14,44	45,00	6,50
160000026210374	41-033-014-00002-0021	9,96	45,00	4,48
160000026210379	41-033-014-00002-0011	0,10	100,00	0,10
160000026210387	41-033-005-00015-0014	3,02	0,00	0,00
160000026210388	41-033-014-00002-0007	1,08	45,00	0,48

TOTAL	330,32	270,76
--------------	--------	--------

REF.	REFERENCIA SIGPAC	SUP. BRUTA (ha)	CAP (%)	SUP. NETA (ha)
1600000026210390	41-033-003-00019-0013	2,86	100,00	2,86
1600000026210391	41-033-014-00004-0003	16,60	100,00	16,60
1600000026210392	41-033-014-00004-0004	6,68	100,00	6,68
1600000026210393	41-033-003-00027-0004	5,05	55,00	2,78
1600000026210395	41-033-014-00002-0009	0,09	75,00	0,07
1600000026210396	41-033-014-00004-0009	0,27	85,00	0,23
1600000026210398	41-033-003-00011-0001	0,73	85,00	0,62
1600000026210400	41-033-003-00010-0005	4,10	75,00	3,07
1600000026210401	41-033-003-00011-0007	0,77	85,00	0,65
1600000026210402	41-033-016-00004-0001	74,94	55,00	41,21
1600000026210403	41-033-003-00019-0016	0,73	85,00	0,62
1600000026210404	41-033-014-00004-0006	0,10	85,00	0,09
1600000026210405	41-033-005-00015-0008	0,73	45,00	0,33
1600000026210406	41-033-004-00016-0008	0,02	100,00	0,02
1600000026210407	41-033-004-00016-0008	1,74	100,00	1,74
1600000026210408	41-033-017-00011-0002	9,25	75,00	6,94
1600000026210409	41-033-005-00015-0003	21,61	55,00	11,89
1600000026210410	41-033-014-00004-0008	0,12	100,00	0,12
1600000026210411	41-033-003-00019-0004	3,78	45,00	1,70
TOTAL		480,49		368,98

RESUMEN CRITERIOS DE SELECCIÓN**10.1.3 Conservación y mejora de pastos en sistemas de dehesas.****PUNTOS: 8,00**

	PUNTOS	
Plan de Gestión Integral de Dehesas oficialmente aprobado	0,00	N
Porcentaje de superficie determinada en Red Natura 2000	4,00	100.0%
Tener suscrito o haber tenido suscrito convenio de colaboración con el proyecto LIFE+	0,00	N
Porcentaje de superficie determinada de la explotación bajo sistemas de producción integrada ganadera o producción ecológica	0,00	0.0%
Porcentaje de carga ganadera con especies rumiantes	1,00	74.33%
Porcentaje de carga ganadera con especies ovina	0,00	0.0%
Pendiente media de la explotación	3,00	15.29%

DETALLE CRITERIOS DE SELECCIÓN**10.1.3 Conservación y mejora de pastos en sistemas de dehesas.****PUNTOS: 8,00**

REF.	REFERENCIA SIGPAC	CULTIVO	DESCRIPCIÓN CULTIVO	S/R	SUP. PROPUESTA (ha)	SUP. CUMPLE (ha)	
1600000026210305	41-033-014-00002-0008	62000	PASTOS PERMANENTES DE 5 O MAS AÑOS-SIN VARIEDAD	S	49,94	49,94	
Tener suscrito o haber tenido suscrito convenio de colaboración con el proyecto LIFE+					PUNTOS:	0,00	N
Porcentaje de superficie determinada de la explotación bajo sistemas de producción integrada ganadera o producción ecológica					PUNTOS:	0,00	0.0%
REF.	REFERENCIA SIGPAC	CULTIVO	DESCRIPCIÓN CULTIVO	S/R	SUP. PROPUESTA (ha)	SUP. CUMPLE (ha)	
1600000026210305	41-033-014-00002-0008	62000	PASTOS PERMANENTES DE 5 O MAS AÑOS-SIN VARIEDAD	S	49,94	0,00	
Porcentaje de carga ganadera con especies rumiantes					PUNTOS:	1,00	74.33%

<u>EXPLOTACIÓN</u>	<u>ESPECIE</u>	<u>RUMIANTE</u>	<u>UGMs</u>
ES410330000143	BOVINA	SI	87.8
ES410330000143	CAPRINA	SI	0.15
ES410330000143	PORCINO	NO	85.62
ES410330000192	BOVINA	SI	71.24
ES410330000192	PORCINO	NO	71.93
ES410330000194	BOVINA	SI	98.16
ES410330000194	PORCINO	NO	5.06
ES410330000210	BOVINA	SI	126.67
ES410330000210	CAPRINA	SI	86.89
ES410330000210	PORCINO	NO	0

Porcentaje de carga ganadera con especies ovina**PUNTOS:** 0,00 0.0%

<u>EXPLOTACIÓN</u>	<u>ESPECIE</u>	<u>OVINA</u>	<u>UGMs</u>
ES410330000143	BOVINA	NO	87.8
ES410330000143	CAPRINA	NO	0.15
ES410330000143	PORCINO	NO	85.62
ES410330000192	BOVINA	NO	71.24
ES410330000192	PORCINO	NO	71.93
ES410330000194	BOVINA	NO	98.16
ES410330000194	PORCINO	NO	5.06
ES410330000210	BOVINA	NO	126.67
ES410330000210	CAPRINA	NO	86.89
ES410330000210	PORCINO	NO	0

Pendiente media de la explotación**PUNTOS:** 3,00 15.29%

<u>REF.</u>	<u>REFERENCIA SIGPAC</u>	<u>CULTIVO</u>	<u>DESCRIPCIÓN CULTIVO</u>	<u>S/R</u>	<u>PENDIENTE MEDIA (%)</u>	<u>SUP. PROPUESTA (ha)</u>
1600000026210305	41-033-014-00002-0008	62000	PASTOS PERMANENTES DE 5 O MAS AÑOS-SIN VARIEDAD	S	15,29	49,94



<u>APELLIDOS Y NOMBRE / RAZÓN SOCIAL</u>	<u>NIF</u>	<u>EXPEDIENTE</u>	<u>PROPUESTA</u>
ARANDA YANES MARIA JOSEFA	28220866G	8024200	ADMITIDO
<u>SOLICITA ACTUACIÓN 1</u>	<u>SOLICITA ACTUACIÓN 2</u>	<u>SOLICITA ACTUACIÓN 3</u>	<u>PROPUESTA ACTUACIÓN 3</u>
NO	NO	SI	ADMITIDO



DETALLE DE ACTUACIÓN 3**IMPORTES POR ANUALIDAD**

	<u>SUPERFICIE</u>	<u>SUPERFICIE</u>	<u>2016</u>	<u>2017</u>	<u>2018</u>	<u>2019</u>	<u>2020</u>
IMPORTE MÁXIMO	PROPUESTA	SUBVENCIONABLE					
	208,92	50,00	2.142,00 €	2.142,00 €	2.142,00 €	2.142,00 €	2.142,00 €
IMPORTE MEDIO DE TRANSFERENCIA (€/ha)			10,25 €	10,25 €	10,25 €	10,25 €	10,25 €

RECINTOS PROPUESTOS

<u>REF.</u>	<u>REFERENCIA SIGPAC</u>	<u>CULTIVO</u>	<u>DESCRIPCIÓN CULTIVO</u>	<u>S/R</u>	<u>PEND. MEDIA (%)</u>	<u>SUP. DEC. (ha)</u>	<u>SUP. BRUTA (ha)</u>	<u>CAP (%)</u>	<u>SUP. NETA (ha)</u>	<u>SUP. DEC. ADMIN. (ha)</u>	<u>SUP. CAMPO (ha)</u>	<u>SUP. CALC. (ha)</u>
150000019957087	41-048-040-00016-0001	62000	PASTOS PERMANENTES DE 5 O MAS AÑOS-SIN VARIEDAD	S	7,59	27,61	19,31	100,00	19,31	19,31		19,31
150000022531073	41-048-042-00008-0001	62000	PASTOS PERMANENTES DE 5 O MAS AÑOS-SIN VARIEDAD	S	6,80	0,68	0,63	75,00	0,47	0,47		0,47
160000006904571	41-048-040-00016-0006	62000	PASTOS PERMANENTES DE 5 O MAS AÑOS-SIN VARIEDAD	S	19,48	39,97	60,23	65,00	39,15	39,15		39,15
160000006904575	41-048-040-00016-0007	62000	PASTOS PERMANENTES DE 5 O MAS AÑOS-SIN VARIEDAD	S	8,04	10,55	14,07	75,00	10,55	10,55		10,55
160000006904577	41-048-040-00016-0011	62000	PASTOS PERMANENTES DE 5 O MAS AÑOS-SIN VARIEDAD	S	15,65	5,08	5,07	100,00	5,07	5,07		5,07
160000006904579	41-048-040-00016-0012	62000	PASTOS PERMANENTES DE 5 O MAS AÑOS-SIN VARIEDAD	S	11,20	1,49	1,49	100,00	1,49	1,49		1,49
160000006904581	41-048-040-00016-0013	62000	PASTOS PERMANENTES DE 5 O MAS AÑOS-SIN VARIEDAD	S	16,05	0,07	0,13	55,00	0,07	0,07		0,07
160000006904583	41-048-040-00016-0015	62000	PASTOS PERMANENTES DE 5 O MAS AÑOS-SIN VARIEDAD	S	10,24	3,47	3,47	100,00	3,47	3,47		3,47
160000006904585	41-048-040-00017-0001	62000	PASTOS PERMANENTES DE 5 O MAS AÑOS-SIN VARIEDAD	S	13,62	5,35	7,13	75,00	5,35	5,35		5,35
160000006904587	41-048-040-00017-0003	62000	PASTOS PERMANENTES DE 5 O MAS AÑOS-SIN VARIEDAD	S	19,48	0,06	0,14	45,00	0,06	0,06		0,06
160000006904591	41-048-040-00018-0003	62000	PASTOS PERMANENTES DE 5 O MAS AÑOS-SIN VARIEDAD	S	10,48	29,05	25,58	75,00	19,19	19,19		19,19
1600000009145350	41-048-042-00006-0001	62000	PASTOS PERMANENTES DE 5 O MAS AÑOS-SIN VARIEDAD	S	6,04	50,23	9,50	100,00	9,50	9,50		9,50
1600000009145353	41-048-042-00006-0002	62000	PASTOS PERMANENTES DE 5 O MAS AÑOS-SIN VARIEDAD	S	9,32	28,33	22,87	100,00	22,87	22,87		22,87
1600000009145359	41-048-042-00006-0005	62000	PASTOS PERMANENTES DE 5 O MAS AÑOS-SIN VARIEDAD	S	9,09	0,02	0,02	85,00	0,02	0,02		0,02
160000010640266	41-048-043-00004-0002	62000	PASTOS PERMANENTES DE 5 O MAS AÑOS-SIN VARIEDAD	S	38,22	15,87	17,45	65,00	11,35	11,35		11,35
160000010640268	41-048-043-00004-0003	62000	PASTOS PERMANENTES DE 5 O MAS AÑOS-SIN VARIEDAD	S	30,43	18,62	23,68	45,00	10,66	10,66		10,66
160000010640270	41-048-043-00004-0004	62000	PASTOS PERMANENTES DE 5 O MAS AÑOS-SIN VARIEDAD	S	14,81	0,50	0,67	75,00	0,50	0,50		0,50
160000010640271	41-048-043-00004-0005	62000	PASTOS PERMANENTES DE 5 O MAS AÑOS-SIN VARIEDAD	S	24,20	2,49	4,28	55,00	2,35	2,35		2,35
160000010640274	41-048-043-00004-0006	62000	PASTOS PERMANENTES DE 5 O MAS AÑOS-SIN VARIEDAD	S	12,87	6,83	9,11	75,00	6,83	6,83		6,83
160000010640275	41-048-043-00004-0007	62000	PASTOS PERMANENTES DE 5 O MAS AÑOS-SIN VARIEDAD	S	17,90	10,57	9,78	85,00	8,32	8,32		3,34
160000010640277	41-048-043-00004-0008	62000	PASTOS PERMANENTES DE 5 O MAS AÑOS-SIN VARIEDAD	S	32,55	18,94	5,33	100,00	5,33	5,33		5,33
160000010640279	41-048-043-00004-0009	62000	PASTOS PERMANENTES DE 5 O MAS AÑOS-SIN VARIEDAD	S	12,22	35,11	27,01	100,00	27,01	27,01		27,01
160000010640288	41-048-043-00007-0002	62000	PASTOS PERMANENTES DE 5 O MAS AÑOS-SIN VARIEDAD	S	6,49	6,02	7,66	65,00	4,98	4,98		4,98
160000010640290	41-048-043-00007-0005	62000	PASTOS PERMANENTES DE 5 O MAS AÑOS-SIN VARIEDAD	S	10,40	0,04	0,00	55,00	0,00	0,00		0,00
160000011077885	41-048-040-09002-0002	62000	PASTOS PERMANENTES DE 5 O MAS AÑOS-SIN VARIEDAD	S	6,68	5,91	0,00	100,00	0,00	0,00		0,00

INCIDENCIAS**INCIDENCIA DESCRIPCIÓN**

- 224 La superficie de cruce total de productos de la agrupación Pastos permanentes sobre un mismo recinto en una misma solicitud, no puede superar la superficie total admisible de pastos.
Ref:160000010640275 Recinto:41-048-043-00004-007 Cultivo:62000 PASTOS PERMANENTES DE 5 O MAS AÑOS-SIN VARIEDAD Secano Superficie admisible de pastos del recinto según SIGPAC.:559 Suma de superficies de cruce netas declaradas para este recinto por el solicitante.:1057 Exceso de superficie (Hectáreas):4,98
Ref:160000011077885 Recinto:41-048-040-09002-002 Cultivo:62000 PASTOS PERMANENTES DE 5 O MAS AÑOS-SIN VARIEDAD Secano Superficie admisible de pastos del recinto según SIGPAC.:0 Suma de superficies de cruce netas declaradas para este recinto por el solicitante.:591 Exceso de superficie (Hectáreas):5,91
- 80861 Superficie solicitada mayor a la superficie máxima permitida para la operación.(50has)
Sup. Resuelta:208,92
- 80864 Superficie máxima determinada superior al 50% de la superficie de formación adhesionada total de la dehesa
Ref: Recinto:---- Cultivo: - Sup. Resuelta:208,92 Sup. Formación Adhesionada Total:216,9
- 80866 La superficie que figura en la capa de formación adhesionada para el recinto, es inferior a la superficie por la que se solicita la ayuda para el recinto
Ref:150000019957087 Recinto:41-048-040-00016-001 Cultivo:62000 PASTOS PERMANENTES DE 5 O MAS AÑOS-SIN VARIEDAD Secano Sup. Dec. Adm.:27,61 Sup. Censo Bruta:19,31
Ref:150000022531073 Recinto:41-048-042-00008-001 Cultivo:62000 PASTOS PERMANENTES DE 5 O MAS AÑOS-SIN VARIEDAD Secano Sup. Dec. Adm.:0,91 Sup. Censo Bruta:0,63
Ref:160000006904571 Recinto:41-048-040-00016-006 Cultivo:62000 PASTOS PERMANENTES DE 5 O MAS AÑOS-SIN VARIEDAD Secano Sup. Dec. Adm.:61,49 Sup. Censo Bruta:60,23
Ref:160000006904577 Recinto:41-048-040-00016-011 Cultivo:62000 PASTOS PERMANENTES DE 5 O MAS AÑOS-SIN VARIEDAD

INCIDENCIAS

Secano Sup. Dec. Adm.:5,08 Sup. Censo Bruta:5,07	Ref:160000006904591 Recinto:41-048-040-00018-003 Cultivo:62000 PASTOS PERMANENTES DE 5 O MAS AÑOS-SIN VARIEDAD
Secano Sup. Dec. Adm.:38,73 Sup. Censo Bruta:25,58	Ref:1600000009145350 Recinto:41-048-042-00006-001 Cultivo:62000 PASTOS PERMANENTES DE 5 O MAS AÑOS-SIN VARIEDAD
Secano Sup. Dec. Adm.:50,23 Sup. Censo Bruta:9,5	Ref:1600000009145353 Recinto:41-048-042-00006-002 Cultivo:62000 PASTOS PERMANENTES DE 5 O MAS AÑOS-SIN VARIEDAD
Secano Sup. Dec. Adm.:28,33 Sup. Censo Bruta:22,87	Ref:1600000010640266 Recinto:41-048-043-00004-002 Cultivo:62000 PASTOS PERMANENTES DE 5 O MAS AÑOS-SIN VARIEDAD
Secano Sup. Dec. Adm.:24,41 Sup. Censo Bruta:17,45	Ref:1600000010640268 Recinto:41-048-043-00004-003 Cultivo:62000 PASTOS PERMANENTES DE 5 O MAS AÑOS-SIN VARIEDAD
Secano Sup. Dec. Adm.:41,37 Sup. Censo Bruta:23,68	Ref:1600000010640271 Recinto:41-048-043-00004-005 Cultivo:62000 PASTOS PERMANENTES DE 5 O MAS AÑOS-SIN VARIEDAD
Secano Sup. Dec. Adm.:4,53 Sup. Censo Bruta:4,28	Ref:1600000010640275 Recinto:41-048-043-00004-007 Cultivo:62000 PASTOS PERMANENTES DE 5 O MAS AÑOS-SIN VARIEDAD
Secano Sup. Dec. Adm.:12,43 Sup. Censo Bruta:9,78	Ref:1600000010640277 Recinto:41-048-043-00004-008 Cultivo:62000 PASTOS PERMANENTES DE 5 O MAS AÑOS-SIN VARIEDAD
Secano Sup. Dec. Adm.:18,94 Sup. Censo Bruta:5,33	Ref:1600000010640279 Recinto:41-048-043-00004-009 Cultivo:62000 PASTOS PERMANENTES DE 5 O MAS AÑOS-SIN VARIEDAD
Secano Sup. Dec. Adm.:35,11 Sup. Censo Bruta:27,01	Ref:1600000010640288 Recinto:41-048-043-00007-002 Cultivo:62000 PASTOS PERMANENTES DE 5 O MAS AÑOS-SIN VARIEDAD
Secano Sup. Dec. Adm.:9,26 Sup. Censo Bruta:7,66	Ref:1600000010640290 Recinto:41-048-043-00007-005 Cultivo:62000 PASTOS PERMANENTES DE 5 O MAS AÑOS-SIN VARIEDAD
Secano Sup. Dec. Adm.:0,07 Sup. Censo Bruta:0	Ref:1600000011077885 Recinto:41-048-040-09002-002 Cultivo:62000 PASTOS PERMANENTES DE 5 O MAS AÑOS-SIN VARIEDAD
Secano Sup. Dec. Adm.:5,91 Sup. Censo Bruta:0	

DETALLE DE SUPERFICIE DE FORMACIÓN ADEHESADA EN EL CENSO DE DEHESAS

REF.	REFERENCIA SIGPAC	SUP. BRUTA (ha)	CAP (%)	SUP. NETA (ha)
1500000019957087	41-048-040-00016-0001	19,31	100,00	19,31
1500000022531073	41-048-042-00008-0001	0,63	75,00	0,47
1600000006904563	41-048-040-00016-0002	0,47	100,00	0,47
1600000006904571	41-048-040-00016-0006	60,23	65,00	39,15
1600000006904575	41-048-040-00016-0007	14,07	75,00	10,55
1600000006904577	41-048-040-00016-0011	5,07	100,00	5,07
1600000006904579	41-048-040-00016-0012	1,49	100,00	1,49
1600000006904581	41-048-040-00016-0013	0,13	55,00	0,07
1600000006904583	41-048-040-00016-0015	3,47	100,00	3,47
1600000006904585	41-048-040-00017-0001	7,13	75,00	5,35
1600000006904587	41-048-040-00017-0003	0,14	45,00	0,06
1600000006904589	41-048-040-00018-0002	0,22	100,00	0,22
1600000006904591	41-048-040-00018-0003	25,58	75,00	19,19
1600000006904593	41-048-040-00018-0005	2,31	100,00	2,31
1600000009145350	41-048-042-00006-0001	9,50	100,00	9,50
1600000009145353	41-048-042-00006-0002	22,87	100,00	22,87
1600000009145359	41-048-042-00006-0005	0,02	85,00	0,02
1600000010640266	41-048-043-00004-0002	17,45	65,00	11,35
1600000010640268	41-048-043-00004-0003	23,68	45,00	10,66
1600000010640270	41-048-043-00004-0004	0,67	75,00	0,50
1600000010640271	41-048-043-00004-0005	4,28	55,00	2,35
1600000010640274	41-048-043-00004-0006	9,11	75,00	6,83
1600000010640275	41-048-043-00004-0007	9,78	85,00	8,32
1600000010640277	41-048-043-00004-0008	5,33	100,00	5,33
1600000010640279	41-048-043-00004-0009	27,01	100,00	27,01
1600000010640288	41-048-043-00007-0002	7,66	65,00	4,98
TOTAL		277,61		216,90

RESUMEN CRITERIOS DE SELECCIÓN**10.1.3 Conservación y mejora de pastos en sistemas de dehesas.****PUNTOS: 10,00**

	PUNTOS	
Plan de Gestión Integral de Dehesas oficialmente aprobado	0,00	N
Porcentaje de superficie determinada en Red Natura 2000	4,00	100.0%
Tener suscrito o haber tenido suscrito convenio de colaboración con el proyecto LIFE+	0,00	N
Porcentaje de superficie determinada de la explotación bajo sistemas de producción integrada ganadera o producción ecológica	0,00	0.0%

Porcentaje de carga ganadera con especies rumiantes	PUNTOS: 3,00	CUMPLE: 100.0%
Porcentaje de carga ganadera con especies ovina	0,00	0.0%
Pendiente media de la explotación	3,00	15.23%

DETALLE CRITERIOS DE SELECCIÓN**10.1.3 Conservación y mejora de pastos en sistemas de dehesas. PUNTOS: 10,00**

Plan de Gestión Integral de Dehesas oficialmente aprobado	PUNTOS: 0,00	N
Porcentaje de superficie determinada en Red Natura 2000	PUNTOS: 4,00	100.0%

REF.	REFERENCIA SIGPAC	CULTIVO	DESCRIPCIÓN CULTIVO	S/R	SUP. PROPUESTA (ha)	SUP. CUMPLE (ha)
1500000019957087	41-048-040-00016-0001	62000	PASTOS PERMANENTES DE 5 O MAS AÑOS-SIN VARIEDAD	S	19,31	19,31
1600000006904571	41-048-040-00016-0006	62000	PASTOS PERMANENTES DE 5 O MAS AÑOS-SIN VARIEDAD	S	39,15	39,15
1600000006904575	41-048-040-00016-0007	62000	PASTOS PERMANENTES DE 5 O MAS AÑOS-SIN VARIEDAD	S	10,55	10,55
1600000006904577	41-048-040-00016-0011	62000	PASTOS PERMANENTES DE 5 O MAS AÑOS-SIN VARIEDAD	S	5,07	5,07
1600000006904579	41-048-040-00016-0012	62000	PASTOS PERMANENTES DE 5 O MAS AÑOS-SIN VARIEDAD	S	1,49	1,49
1600000006904581	41-048-040-00016-0013	62000	PASTOS PERMANENTES DE 5 O MAS AÑOS-SIN VARIEDAD	S	0,07	0,07
1600000006904583	41-048-040-00016-0015	62000	PASTOS PERMANENTES DE 5 O MAS AÑOS-SIN VARIEDAD	S	3,47	3,47
1600000006904585	41-048-040-00017-0001	62000	PASTOS PERMANENTES DE 5 O MAS AÑOS-SIN VARIEDAD	S	5,35	5,35
1600000006904587	41-048-040-00017-0003	62000	PASTOS PERMANENTES DE 5 O MAS AÑOS-SIN VARIEDAD	S	0,06	0,06
1600000006904591	41-048-040-00018-0003	62000	PASTOS PERMANENTES DE 5 O MAS AÑOS-SIN VARIEDAD	S	19,19	19,19
1600000011077885	41-048-040-09002-0002	62000	PASTOS PERMANENTES DE 5 O MAS AÑOS-SIN VARIEDAD	S	0,00	0,00
1600000009145350	41-048-042-00006-0001	62000	PASTOS PERMANENTES DE 5 O MAS AÑOS-SIN VARIEDAD	S	9,50	9,50
1600000009145353	41-048-042-00006-0002	62000	PASTOS PERMANENTES DE 5 O MAS AÑOS-SIN VARIEDAD	S	22,87	22,87
1600000009145359	41-048-042-00006-0005	62000	PASTOS PERMANENTES DE 5 O MAS AÑOS-SIN VARIEDAD	S	0,02	0,02
1500000022531073	41-048-042-00008-0001	62000	PASTOS PERMANENTES DE 5 O MAS AÑOS-SIN VARIEDAD	S	0,47	0,47
1600000010640266	41-048-043-00004-0002	62000	PASTOS PERMANENTES DE 5 O MAS AÑOS-SIN VARIEDAD	S	11,35	11,35
1600000010640268	41-048-043-00004-0003	62000	PASTOS PERMANENTES DE 5 O MAS AÑOS-SIN VARIEDAD	S	10,66	10,66
1600000010640270	41-048-043-00004-0004	62000	PASTOS PERMANENTES DE 5 O MAS AÑOS-SIN VARIEDAD	S	0,50	0,50
1600000010640271	41-048-043-00004-0005	62000	PASTOS PERMANENTES DE 5 O MAS AÑOS-SIN VARIEDAD	S	2,35	2,35
1600000010640274	41-048-043-00004-0006	62000	PASTOS PERMANENTES DE 5 O MAS AÑOS-SIN VARIEDAD	S	6,83	6,83
1600000010640275	41-048-043-00004-0007	62000	PASTOS PERMANENTES DE 5 O MAS AÑOS-SIN VARIEDAD	S	3,34	3,34
1600000010640277	41-048-043-00004-0008	62000	PASTOS PERMANENTES DE 5 O MAS AÑOS-SIN VARIEDAD	S	5,33	5,33
1600000010640279	41-048-043-00004-0009	62000	PASTOS PERMANENTES DE 5 O MAS AÑOS-SIN VARIEDAD	S	27,01	27,01
1600000010640288	41-048-043-00007-0002	62000	PASTOS PERMANENTES DE 5 O MAS AÑOS-SIN VARIEDAD	S	4,98	4,98
1600000010640290	41-048-043-00007-0005	62000	PASTOS PERMANENTES DE 5 O MAS AÑOS-SIN VARIEDAD	S	0,00	0,00

Tener suscrito o haber tenido suscrito convenio de colaboración con el proyecto LIFE+	PUNTOS: 0,00	N
Porcentaje de superficie determinada de la explotación bajo sistemas de producción integrada ganadera o producción ecológica	PUNTOS: 0,00	0.0%

REF.	REFERENCIA SIGPAC	CULTIVO	DESCRIPCIÓN CULTIVO	S/R	SUP. PROPUESTA (ha)	SUP. CUMPLE (ha)
1500000019957087	41-048-040-00016-0001	62000	PASTOS PERMANENTES DE 5 O MAS AÑOS-SIN VARIEDAD	S	19,31	0,00
1600000006904571	41-048-040-00016-0006	62000	PASTOS PERMANENTES DE 5 O MAS AÑOS-SIN VARIEDAD	S	39,15	0,00

REF.	REFERENCIA SIGPAC	CULTIVO	DESCRIPCIÓN CULTIVO	S/R	SUP. PROPUESTA (ha)	SUP. CUMPLE (ha)
160000006904575	41-048-040-00016-0007	62000	PASTOS PERMANENTES DE 5 O MAS AÑOS-SIN VARIEDAD	S	10,55	0,00
160000006904577	41-048-040-00016-0011	62000	PASTOS PERMANENTES DE 5 O MAS AÑOS-SIN VARIEDAD	S	5,07	0,00
160000006904579	41-048-040-00016-0012	62000	PASTOS PERMANENTES DE 5 O MAS AÑOS-SIN VARIEDAD	S	1,49	0,00
160000006904581	41-048-040-00016-0013	62000	PASTOS PERMANENTES DE 5 O MAS AÑOS-SIN VARIEDAD	S	0,07	0,00
160000006904583	41-048-040-00016-0015	62000	PASTOS PERMANENTES DE 5 O MAS AÑOS-SIN VARIEDAD	S	3,47	0,00
160000006904585	41-048-040-00017-0001	62000	PASTOS PERMANENTES DE 5 O MAS AÑOS-SIN VARIEDAD	S	5,35	0,00
160000006904587	41-048-040-00017-0003	62000	PASTOS PERMANENTES DE 5 O MAS AÑOS-SIN VARIEDAD	S	0,06	0,00
160000006904591	41-048-040-00018-0003	62000	PASTOS PERMANENTES DE 5 O MAS AÑOS-SIN VARIEDAD	S	19,19	0,00
1600000011077885	41-048-040-09002-0002	62000	PASTOS PERMANENTES DE 5 O MAS AÑOS-SIN VARIEDAD	S	0,00	0,00
1600000009145350	41-048-042-00006-0001	62000	PASTOS PERMANENTES DE 5 O MAS AÑOS-SIN VARIEDAD	S	9,50	0,00
1600000009145353	41-048-042-00006-0002	62000	PASTOS PERMANENTES DE 5 O MAS AÑOS-SIN VARIEDAD	S	22,87	0,00
1600000009145359	41-048-042-00006-0005	62000	PASTOS PERMANENTES DE 5 O MAS AÑOS-SIN VARIEDAD	S	0,02	0,00
1500000022531073	41-048-042-00008-0001	62000	PASTOS PERMANENTES DE 5 O MAS AÑOS-SIN VARIEDAD	S	0,47	0,00
1600000010640266	41-048-043-00004-0002	62000	PASTOS PERMANENTES DE 5 O MAS AÑOS-SIN VARIEDAD	S	11,35	0,00
1600000010640268	41-048-043-00004-0003	62000	PASTOS PERMANENTES DE 5 O MAS AÑOS-SIN VARIEDAD	S	10,66	0,00
1600000010640270	41-048-043-00004-0004	62000	PASTOS PERMANENTES DE 5 O MAS AÑOS-SIN VARIEDAD	S	0,50	0,00
1600000010640271	41-048-043-00004-0005	62000	PASTOS PERMANENTES DE 5 O MAS AÑOS-SIN VARIEDAD	S	2,35	0,00
1600000010640274	41-048-043-00004-0006	62000	PASTOS PERMANENTES DE 5 O MAS AÑOS-SIN VARIEDAD	S	6,83	0,00
1600000010640275	41-048-043-00004-0007	62000	PASTOS PERMANENTES DE 5 O MAS AÑOS-SIN VARIEDAD	S	3,34	0,00
1600000010640277	41-048-043-00004-0008	62000	PASTOS PERMANENTES DE 5 O MAS AÑOS-SIN VARIEDAD	S	5,33	0,00
1600000010640279	41-048-043-00004-0009	62000	PASTOS PERMANENTES DE 5 O MAS AÑOS-SIN VARIEDAD	S	27,01	0,00
1600000010640288	41-048-043-00007-0002	62000	PASTOS PERMANENTES DE 5 O MAS AÑOS-SIN VARIEDAD	S	4,98	0,00
1600000010640290	41-048-043-00007-0005	62000	PASTOS PERMANENTES DE 5 O MAS AÑOS-SIN VARIEDAD	S	0,00	0,00

Porcentaje de carga ganadera con especies rumiantes**PUNTOS:** 3,00 100.0%

EXPLOTACIÓN	ESPECIE	RUMIANTE	UGMs
ES410320000648	CAPRINA	SI	24.1
ES410480000516	CAPRINA	SI	106.53

Porcentaje de carga ganadera con especies ovina**PUNTOS:** 0,00 0.0%

EXPLOTACIÓN	ESPECIE	OVINA	UGMs
ES410320000648	CAPRINA	NO	24.1
ES410480000516	CAPRINA	NO	106.53

Pendiente media de la explotación**PUNTOS:** 3,00 15.23%

REF.	REFERENCIA SIGPAC	CULTIVO	DESCRIPCIÓN CULTIVO	S/R	PENDIENTE MEDIA (%)	SUP. PROPUESTA (ha)
1500000019957087	41-048-040-00016-0001	62000	PASTOS PERMANENTES DE 5 O MAS AÑOS-SIN VARIEDAD	S	7,59	19,31
1600000006904571	41-048-040-00016-0006	62000	PASTOS PERMANENTES DE 5 O MAS AÑOS-SIN VARIEDAD	S	19,48	39,15
1600000006904575	41-048-040-00016-0007	62000	PASTOS PERMANENTES DE 5 O MAS AÑOS-SIN VARIEDAD	S	8,04	10,55
1600000006904577	41-048-040-00016-0011	62000	PASTOS PERMANENTES DE 5 O MAS AÑOS-SIN VARIEDAD	S	15,65	5,07

REF.	REFERENCIA SIGPAC	CULTIVO	DESCRIPCIÓN CULTIVO	S/R	PENDIENTE	SUP.
					MEDIA (%)	PROPUESTA (ha)
160000006904579	41-048-040-00016-0012	62000	VARIEDAD PASTOS PERMANENTES DE 5 O MAS AÑOS-SIN VARIEDAD	S	11,20	1,49
160000006904581	41-048-040-00016-0013	62000	PASTOS PERMANENTES DE 5 O MAS AÑOS-SIN VARIEDAD	S	16,05	0,07
160000006904583	41-048-040-00016-0015	62000	PASTOS PERMANENTES DE 5 O MAS AÑOS-SIN VARIEDAD	S	10,24	3,47
160000006904585	41-048-040-00017-0001	62000	PASTOS PERMANENTES DE 5 O MAS AÑOS-SIN VARIEDAD	S	13,62	5,35
160000006904587	41-048-040-00017-0003	62000	PASTOS PERMANENTES DE 5 O MAS AÑOS-SIN VARIEDAD	S	19,48	0,06
160000006904591	41-048-040-00018-0003	62000	PASTOS PERMANENTES DE 5 O MAS AÑOS-SIN VARIEDAD	S	10,48	19,19
160000011077885	41-048-040-09002-0002	62000	PASTOS PERMANENTES DE 5 O MAS AÑOS-SIN VARIEDAD	S	6,68	0,00
1600000009145350	41-048-042-00006-0001	62000	PASTOS PERMANENTES DE 5 O MAS AÑOS-SIN VARIEDAD	S	6,04	9,50
1600000009145353	41-048-042-00006-0002	62000	PASTOS PERMANENTES DE 5 O MAS AÑOS-SIN VARIEDAD	S	9,32	22,87
1600000009145359	41-048-042-00006-0005	62000	PASTOS PERMANENTES DE 5 O MAS AÑOS-SIN VARIEDAD	S	9,09	0,02
150000022531073	41-048-042-00008-0001	62000	PASTOS PERMANENTES DE 5 O MAS AÑOS-SIN VARIEDAD	S	6,80	0,47
1600000010640266	41-048-043-00004-0002	62000	PASTOS PERMANENTES DE 5 O MAS AÑOS-SIN VARIEDAD	S	38,22	11,35
1600000010640268	41-048-043-00004-0003	62000	PASTOS PERMANENTES DE 5 O MAS AÑOS-SIN VARIEDAD	S	30,43	10,66
1600000010640270	41-048-043-00004-0004	62000	PASTOS PERMANENTES DE 5 O MAS AÑOS-SIN VARIEDAD	S	14,81	0,50
1600000010640271	41-048-043-00004-0005	62000	PASTOS PERMANENTES DE 5 O MAS AÑOS-SIN VARIEDAD	S	24,20	2,35
1600000010640274	41-048-043-00004-0006	62000	PASTOS PERMANENTES DE 5 O MAS AÑOS-SIN VARIEDAD	S	12,87	6,83
1600000010640275	41-048-043-00004-0007	62000	PASTOS PERMANENTES DE 5 O MAS AÑOS-SIN VARIEDAD	S	17,90	3,34
1600000010640277	41-048-043-00004-0008	62000	PASTOS PERMANENTES DE 5 O MAS AÑOS-SIN VARIEDAD	S	32,55	5,33
1600000010640279	41-048-043-00004-0009	62000	PASTOS PERMANENTES DE 5 O MAS AÑOS-SIN VARIEDAD	S	12,22	27,01
1600000010640288	41-048-043-00007-0002	62000	PASTOS PERMANENTES DE 5 O MAS AÑOS-SIN VARIEDAD	S	6,49	4,98
1600000010640290	41-048-043-00007-0005	62000	PASTOS PERMANENTES DE 5 O MAS AÑOS-SIN VARIEDAD	S	10,40	0,00



<u>APELLIDOS Y NOMBRE / RAZÓN SOCIAL</u>	<u>NIF</u>	<u>EXPEDIENTE</u>	<u>PROPUESTA</u>
ARENAS CASAS JUAN JOSE	74980202H	8022579	INADMITIDO
<u>SOLICITA ACTUACIÓN 1</u>	<u>SOLICITA ACTUACIÓN 2</u>	<u>SOLICITA ACTUACIÓN 3</u>	<u>PROPUESTA ACTUACIÓN 3</u>
NO	NO	SI	INADMITIDO

DETALLE DE ACTUACIÓN 3**IMPORTES POR ANUALIDAD**

	<u>SUPERFICIE PROPUESTA</u>	<u>SUPERFICIE SUBVENCIONABLE</u>	<u>2016</u>	<u>2017</u>	<u>2018</u>	<u>2019</u>	<u>2020</u>
IMPORTE MÁXIMO	0,00	0,00	0,00 €	0,00 €	0,00 €	0,00 €	0,00 €
IMPORTE MEDIO DE TRANSFERENCIA (€/ha)			0,00 €	0,00 €	0,00 €	0,00 €	0,00 €

INCIDENCIAS**INCIDENCIA DESCRIPCIÓN**

80854	La explotación por la que solicita ayudas no se encuentra inscrita en el Censo de Dehesas de Andalucía
80856	No cumple con la superficie mínima de cultivo elegible para solicitar la operación. Sup. Resuelta:0
80866	La superficie que figura en la capa de formación adhesionada para el recinto, es inferior a la superficie por la que se solicita la ayuda para el recinto Ref:1600000007114866 Recinto:41-073-020-00004-012 Cultivo:62000 PASTOS PERMANENTES DE 5 O MAS AÑOS-SIN VARIEDAD Secano Sup. Dec. Adm.:71,33 Sup. Censo Bruta:0 Ref:1600000007114924 Recinto:41-073-020-09009-002 Cultivo:62000 PASTOS PERMANENTES DE 5 O MAS AÑOS-SIN VARIEDAD Secano Sup. Dec. Adm.:26,52 Sup. Censo Bruta:0
80867	Superficie resuelta para el grupo de pago menor que la mínima requerida Ref:1600000007114866 Recinto:41-073-020-00004-012 Cultivo:62000 PASTOS PERMANENTES DE 5 O MAS AÑOS-SIN VARIEDAD Secano Sup. Declarada:0 Sup. Resuelta:0 Ref:1600000007114924 Recinto:41-073-020-09009-002 Cultivo:62000 PASTOS PERMANENTES DE 5 O MAS AÑOS-SIN VARIEDAD Secano Sup. Declarada:0 Sup. Resuelta:0

DETALLE DE SUPERFICIE DE FORMACIÓN ADEHESADA EN EL CENSO DE DEHESAS**RESUMEN CRITERIOS DE SELECCIÓN****10.1.3 Conservación y mejora de pastos en sistemas de dehesas.**

PUNTOS: 1,00

	<u>PUNTOS</u>	
Plan de Gestión Integral de Dehesas oficialmente aprobado	0,00	N
Porcentaje de superficie determinada en Red Natura 2000	0,00	0.0%
Tener suscrito o haber tenido suscrito convenio de colaboración con el proyecto LIFE+	0,00	N
Porcentaje de superficie determinada de la explotación bajo sistemas de producción integrada ganadera o producción ecológica	0,00	0.0%
Porcentaje de carga ganadera con especies rumiantes	1,00	56.24%
Porcentaje de carga ganadera con especies ovina	0,00	0.0%
Pendiente media de la explotación	0,00	0.0%



DETALLE CRITERIOS DE SELECCIÓN**10.1.3 Conservación y mejora de pastos en sistemas de dehesas.****PUNTOS:** 1,00**Plan de Gestión Integral de Dehesas oficialmente aprobado****PUNTOS:** 0,00 N**Porcentaje de superficie determinada en Red Natura 2000****PUNTOS:** 0,00 0.0%**Tener suscrito o haber tenido suscrito convenio de colaboración con el proyecto LIFE+****PUNTOS:** 0,00 N**Porcentaje de superficie determinada de la explotación bajo sistemas de producción integrada ganadera o producción ecológica****PUNTOS:** 0,00 0.0%**Porcentaje de carga ganadera con especies rumiantes****PUNTOS:** 1,00 56.24%

<u>EXPLOTACIÓN</u>	<u>ESPECIE</u>	<u>RUMIANTE</u>	<u>UGMs</u>
ES41073000083	CAPRINA	SI	47.38
ES41073000083	PORCINO	NO	36.86

Porcentaje de carga ganadera con especies ovina**PUNTOS:** 0,00 0.0%

<u>EXPLOTACIÓN</u>	<u>ESPECIE</u>	<u>OVINA</u>	<u>UGMs</u>
ES41073000083	CAPRINA	NO	47.38
ES41073000083	PORCINO	NO	36.86

Pendiente media de la explotación**PUNTOS:** 0,00 0.0%

<u>APELLIDOS Y NOMBRE / RAZÓN SOCIAL</u>		<u>NIF</u>	<u>EXPEDIENTE</u>	<u>PROPUESTA</u>
ARGUESO DIAZ TRECHUELO IGNACIO		27304800M	8028100	ADMITIDO
<u>SOLICITA ACTUACIÓN 1</u>	<u>PROPUESTA ACTUACIÓN 1</u>	<u>SOLICITA ACTUACIÓN 2</u>	<u>SOLICITA ACTUACIÓN 3</u>	
SI	ADMITIDO	NO	NO	

DETALLE DE ACTUACIÓN 1IMPORTES POR ANUALIDAD

	<u>SUPERFICIE PROPUESTA</u>	<u>SUPERFICIE SUBVENCIONABLE</u>	<u>2016</u>	<u>2017</u>	<u>2018</u>	<u>2019</u>	<u>2020</u>
IMPORTE MÁXIMO	49,92	49,92	6.552,50 €	6.552,50 €	6.552,50 €	6.552,50 €	6.552,50 €
IMPORTE MEDIO DE TRANSFERENCIA (€/ha)			131,26 €	131,26 €	131,26 €	131,26 €	131,26 €

RECINTOS PROPUESTOS

<u>REF.</u>	<u>REFERENCIA SIGPAC</u>	<u>CULTIVO</u>	<u>DESCRIPCIÓN CULTIVO</u>	<u>S/R</u>	<u>PEND. MEDIA (%)</u>	<u>SUP. DEC. (ha)</u>	<u>SUP. BRUTA (ha)</u>	<u>CAP (%)</u>	<u>SUP. NETA (ha)</u>	<u>SUP. DEC. ADMIN. (ha)</u>	<u>SUP. CAMPO (ha)</u>	<u>SUP. CALC. (ha)</u>
1600000025910898	41-095-041-00003-0011	62000	PASTOS PERMANENTES DE 5 O MAS AÑOS-SIN VARIEDAD	S	12,73	31,85	31,85	100,00	31,85	31,85		31,85
1600000025910934	41-095-040-00007-0006	62000	PASTOS PERMANENTES DE 5 O MAS AÑOS-SIN VARIEDAD	S	14,84	18,07	18,07	100,00	18,07	18,07		18,07

INCIDENCIASINCIDENCIA DESCRIPCIÓN

80866	La superficie que figura en la capa de formación adhesionada para el recinto, es inferior a la superficie por la que se solicita la ayuda para el recinto Ref:1600000025910934 Recinto:41-095-040-00007-006 Cultivo:62000 PASTOS PERMANENTES DE 5 O MAS AÑOS-SIN VARIEDAD Secano Sup. Dec. Adm.:18,56 Sup. Censo Bruta:18,07
80868	Solicitante de la actuación 1 que no acredita viabilidad de las acciones mediante informe técnico de la Consejería de Medio Ambiente.



DETALLE DE SUPERFICIE DE FORMACIÓN ADEHESADA EN EL CENSO DE DEHESAS

REF.	REFERENCIA SIGPAC	SUP. BRUTA (ha)	CAP (%)	SUP. NETA (ha)
160000025910786	21-008-005-00124-0003	10,19	75,00	7,65
160000025910788	41-095-043-00056-0001	0,11	75,00	0,08
160000025910789	41-095-042-00003-0012	0,96	100,00	0,96
160000025910790	21-008-005-00145-0001	3,81	0,00	0,00
160000025910792	41-095-041-09005-0060	0,03	100,00	0,03
160000025910793	41-095-030-00124-0027	9,66	100,00	9,66
160000025910802	41-095-043-00059-0001	0,58	100,00	0,58
160000025910803	41-095-043-00060-0001	0,01	100,00	0,01
160000025910806	41-095-030-00125-0026	0,23	65,00	0,15
160000025910809	41-095-030-00124-0012	0,39	100,00	0,39
160000025910810	41-095-043-00056-0002	0,21	75,00	0,16
160000025910811	41-095-040-00003-0007	1,03	55,00	0,57
160000025910812	41-095-039-00003-0006	1,44	100,00	1,44
160000025910814	41-095-039-00003-0032	4,23	55,00	2,33
160000025910815	41-095-043-00055-0002	2,76	55,00	1,52
160000025910816	41-095-043-00056-0004	2,98	55,00	1,64
160000025910819	41-095-041-00003-0039	0,12	100,00	0,12
160000025910820	41-095-041-09005-0046	0,15	100,00	0,15
160000025910822	41-095-041-00003-0042	0,26	85,00	0,22
160000025910824	41-095-041-00003-0063	2,13	100,00	2,13
160000025910825	41-095-041-09005-0063	0,07	100,00	0,07
160000025910826	41-095-039-00003-0024	0,03	25,00	0,01
160000025910827	41-095-041-00003-0016	0,91	100,00	0,91
160000025910828	41-095-030-00124-0019	0,49	75,00	0,37
160000025910830	41-095-041-00003-0069	48,25	100,00	48,25
160000025910831	41-095-030-00124-0014	1,77	100,00	1,77
160000025910832	41-095-041-00003-0043	0,28	100,00	0,28
160000025910834	41-095-042-00003-0006	2,24	100,00	2,24
160000025910835	41-095-042-00008-0001	0,20	100,00	0,20
160000025910844	41-095-040-00003-0002	0,30	100,00	0,30
160000025910845	41-095-040-00003-0005	5,01	100,00	5,01
160000025910846	41-095-040-00022-0001	0,97	100,00	0,97
160000025910847	41-095-040-00022-0005	1,56	100,00	1,56
160000025910848	41-095-040-09011-0005	0,12	100,00	0,12
160000025910849	41-095-040-09011-0011	0,75	100,00	0,75
160000025910852	41-095-030-00125-0056	4,34	100,00	4,34
160000025910855	41-095-030-00125-0054	25,90	65,00	16,83
160000025910856	41-095-039-00003-0001	0,07	100,00	0,07
160000025910857	41-095-030-00125-0025	0,24	85,00	0,21
160000025910858	41-095-030-00125-0033	1,63	0,00	0,00
160000025910859	41-095-030-00125-0027	0,25	55,00	0,14
160000025910860	41-095-030-00125-0031	1,10	0,00	0,00
160000025910862	41-095-030-00125-0028	1,18	85,00	1,00
160000025910864	41-095-039-00001-0013	9,35	100,00	9,35
160000025910865	41-095-039-09007-0013	0,58	100,00	0,58
160000025910866	41-095-039-00001-0008	0,85	100,00	0,85
160000025910868	41-095-030-00125-0059	0,80	85,00	0,68
160000025910869	41-095-039-00003-0009	1,50	100,00	1,50
160000025910870	41-095-030-00124-0030	3,94	100,00	3,94
160000025910871	41-095-039-00003-0037	2,78	100,00	2,78
160000025910872	41-095-039-00001-0012	4,48	100,00	4,48
160000025910873	41-095-039-00001-0014	0,45	100,00	0,45
160000025910874	41-095-039-09007-0011	0,52	100,00	0,52
160000025910875	41-095-030-00125-0058	1,26	100,00	1,26
160000025910876	41-095-039-00003-0026	9,86	55,00	5,42
160000025910878	41-095-040-00003-0006	10,37	65,00	6,74
160000025910880	41-095-041-00003-0012	34,91	100,00	34,91
160000025910881	41-095-041-00003-0012	25,08	100,00	25,08

TOTAL	245,67	213,73
--------------	--------	--------

<u>REF.</u>	<u>REFERENCIA SIGPAC</u>	<u>SUP. BRUTA (ha)</u>	<u>CAP (%)</u>	<u>SUP. NETA (ha)</u>
160000025910882	41-095-040-09011-0010	1,02	55,00	0,56
160000025910889	41-095-043-00059-0002	0,84	100,00	0,84
160000025910890	41-095-042-00003-0018	0,11	85,00	0,10
160000025910891	41-095-042-00003-0014	0,02	100,00	0,02
160000025910892	41-095-030-00124-0004	0,03	100,00	0,03
160000025910896	41-095-030-00124-0007	3,34	85,00	2,84
160000025910897	21-008-005-00144-0003	54,09	75,00	40,57
160000025910898	41-095-041-00003-0011	31,85	100,00	31,85
160000025910899	21-008-011-00002-0001	2,87	0,00	0,00
160000025910900	21-008-005-00124-0004	34,11	85,00	29,00
160000025910901	41-095-030-00124-0005	1,76	100,00	1,76
160000025910902	41-095-030-00124-0004	1,20	100,00	1,20
160000025910905	41-095-041-00003-0011	12,46	100,00	12,46
160000025910906	41-095-041-00003-0011	7,31	100,00	7,31
160000025910908	21-008-005-00171-0001	7,46	100,00	7,46
160000025910909	41-095-030-00124-0021	0,49	35,00	0,17
160000025910910	21-008-005-00124-0008	18,70	85,00	15,90
160000025910912	41-095-030-00125-0040	6,34	100,00	6,34
160000025910913	41-095-043-00055-0001	4,53	100,00	4,53
160000025910914	41-095-043-00056-0005	5,30	100,00	5,30
160000025910915	41-095-043-00057-0001	2,06	100,00	2,06
160000025910917	41-095-043-00059-0003	0,11	25,00	0,03
160000025910918	41-095-041-00003-0072	0,83	75,00	0,62
160000025910919	41-095-042-00003-0019	0,14	85,00	0,12
160000025910920	41-095-040-00007-0012	1,20	0,00	0,00
160000025910921	41-095-040-00007-0008	23,25	65,00	15,12
160000025910922	41-095-041-00003-0002	0,09	100,00	0,09
160000025910923	41-095-040-00007-0005	2,47	100,00	2,47
160000025910924	41-095-030-00124-0018	0,20	85,00	0,17
160000025910925	41-095-040-00003-0006	0,05	85,00	0,05
160000025910926	41-095-041-00003-0009	0,27	100,00	0,27
160000025910927	41-095-040-00022-0004	0,13	45,00	0,06
160000025910929	41-095-040-00022-0007	0,14	35,00	0,05
160000025910930	41-095-040-00007-0004	2,21	100,00	2,21
160000025910933	41-095-040-09011-0011	1,21	100,00	1,21
160000025910934	41-095-040-00007-0006	18,56	100,00	18,56
160000025910935	41-095-040-00022-0002	1,04	100,00	1,04
160000025910936	41-095-040-00022-0007	0,02	100,00	0,02
160000025910937	41-095-040-00007-0003	2,17	100,00	2,17
160000025910938	41-095-043-00056-0003	2,68	55,00	1,47
160000025910940	41-095-040-00007-0002	1,76	100,00	1,76
160000025910941	41-095-040-00003-0003	2,04	100,00	2,04
160000025910943	41-095-040-09011-0003	0,10	100,00	0,10
160000025910947	41-095-041-00003-0012	4,42	100,00	4,42
160000025910948	41-095-041-00003-0002	0,01	100,00	0,01
160000025910949	41-095-043-00057-0002	0,23	75,00	0,17
160000025910950	41-095-040-00022-0007	0,01	85,00	0,01
160000025910954	41-095-030-00125-0034	4,05	0,00	0,00
160000025910955	41-095-039-00001-0001	2,28	100,00	2,28
160000025910959	41-095-041-00003-0025	0,13	100,00	0,13
160000025910960	41-095-041-00003-0018	9,18	100,00	9,18
160000025910961	41-095-039-00003-0004	12,39	100,00	12,39
160000025910962	41-095-039-00003-0025	4,58	55,00	2,52
160000025910963	41-095-040-00022-0006	1,91	65,00	1,24
160000025910964	41-095-040-09011-0006	1,01	65,00	0,66
160000025910965	41-095-044-00018-0008	0,26	100,00	0,26
160000025910966	41-095-041-00003-0029	7,67	100,00	7,67
160000025910967	41-095-043-00058-0003	17,95	75,00	13,46
160000025910968	41-095-039-00003-0040	0,08	100,00	0,08
TOTAL		568,39		488,14

REF.	REFERENCIA SIGPAC	SUP. BRUTA (ha)	CAP (%)	SUP. NETA (ha)
1600000025910970	41-095-042-00027-0003	0,07	100,00	0,07
1600000025910972	41-095-030-00124-0017	0,14	85,00	0,12
1600000025910973	41-095-042-00015-0006	2,45	100,00	2,45
1600000025910975	41-095-039-00003-0008	3,14	100,00	3,14
1600000025910976	41-095-039-00003-0036	0,56	85,00	0,48
1600000025910977	41-095-041-00003-0026	19,63	0,00	0,00
1600000025910978	41-095-039-00003-0033	0,86	65,00	0,56
1600000025910979	41-095-041-00003-0046	0,11	65,00	0,07
1600000025910980	41-095-043-00055-0003	3,84	100,00	3,84
1600000025910981	41-095-043-00056-0008	1,62	100,00	1,62
1600000025910982	41-095-043-00057-0007	0,20	100,00	0,20
1600000025910983	41-095-041-09005-0013	0,40	100,00	0,40
1600000025910985	41-095-041-00003-0017	0,85	65,00	0,55
1600000025910987	41-095-044-00010-0006	0,42	100,00	0,42
1600000025910988	41-095-044-00018-0005	1,87	100,00	1,87
1600000025910989	41-095-041-00003-0013	3,93	100,00	3,93
1600000025910992	41-095-039-00003-0042	0,36	100,00	0,36
1600000025910993	41-095-039-00003-0031	0,03	100,00	0,03
1600000025910995	41-095-039-00003-0013	1,55	100,00	1,55
1600000025910997	41-095-030-00125-0051	0,13	65,00	0,09
1600000025910998	41-095-039-00003-0014	1,70	75,00	1,27
1600000025910999	41-095-030-00125-0052	0,27	65,00	0,17
1600000025911001	41-095-041-00003-0061	3,87	0,00	0,00
TOTAL		616,39		511,33

RESUMEN CRITERIOS DE SELECCIÓN**10.1.3 Conservación y mejora de pastos en sistemas de dehesas.****PUNTOS: 4,00**

	PUNTOS	
Plan de Gestión Integral de Dehesas oficialmente aprobado	0,00	N
Porcentaje de superficie determinada en Red Natura 2000	0,00	0.0%
Tener suscrito o haber tenido suscrito convenio de colaboración con el proyecto LIFE+	0,00	N
Porcentaje de superficie determinada de la explotación bajo sistemas de producción integrada ganadera o producción ecológica	0,00	0.0%
Porcentaje de carga ganadera con especies rumiantes	2,00	96.62%
Porcentaje de carga ganadera con especies ovina	0,00	0.0%
Pendiente media de la explotación	2,00	13.49%

DETALLE CRITERIOS DE SELECCIÓN**10.1.3 Conservación y mejora de pastos en sistemas de dehesas.****PUNTOS: 4,00**

Plan de Gestión Integral de Dehesas oficialmente aprobado	PUNTOS:	0,00	N			
Porcentaje de superficie determinada en Red Natura 2000	PUNTOS:	0,00	0.0%			
		SUP. PROPUESTA (ha)	SUP. CUMPLE (ha)			
1600000025910934	41-095-040-00007-0006	62000	PASTOS PERMANENTES DE 5 O MAS AÑOS-SIN VARIEDAD	S	18,07	0,00
1600000025910898	41-095-041-00003-0011	62000	PASTOS PERMANENTES DE 5 O MAS AÑOS-SIN VARIEDAD	S	31,85	0,00
Tener suscrito o haber tenido suscrito convenio de colaboración con el proyecto LIFE+	PUNTOS:	0,00	N			
Porcentaje de superficie determinada de la explotación bajo sistemas de producción integrada ganadera o producción ecológica	PUNTOS:	0,00	0.0%			

<u>REF.</u>	<u>REFERENCIA SIGPAC</u>	<u>CULTIVO</u>	<u>DESCRIPCIÓN CULTIVO</u>	<u>S/R</u>	<u>SUP. PROPUESTA (ha)</u>	<u>SUP. CUMPLE (ha)</u>
160000025910934	41-095-040-00007-0006	62000	PASTOS PERMANENTES DE 5 O MAS AÑOS-SIN VARIEDAD	S	18,07	0,00
160000025910898	41-095-041-00003-0011	62000	PASTOS PERMANENTES DE 5 O MAS AÑOS-SIN VARIEDAD	S	31,85	0,00

Porcentaje de carga ganadera con especies rumiantes**PUNTOS:** 2,00 96.62%

<u>EXPLOTACIÓN</u>	<u>ESPECIE</u>	<u>RUMIANTE</u>	<u>UGMs</u>
ES210080000022	BOVINA	SI	35.86
ES210150000073	PORCINO	NO	7.78
ES410950000271	BOVINA	SI	186.32

Porcentaje de carga ganadera con especies ovina**PUNTOS:** 0,00 0.0%

<u>EXPLOTACIÓN</u>	<u>ESPECIE</u>	<u>OVINA</u>	<u>UGMs</u>
ES210080000022	BOVINA	NO	35.86
ES210150000073	PORCINO	NO	7.78
ES410950000271	BOVINA	NO	186.32

Pendiente media de la explotación**PUNTOS:** 2,00 13.49%

<u>REF.</u>	<u>REFERENCIA SIGPAC</u>	<u>CULTIVO</u>	<u>DESCRIPCIÓN CULTIVO</u>	<u>S/R</u>	<u>PENDIENTE MEDIA (%)</u>	<u>SUP. PROPUESTA (ha)</u>
160000025910934	41-095-040-00007-0006	62000	PASTOS PERMANENTES DE 5 O MAS AÑOS-SIN VARIEDAD	S	14,84	18,07
160000025910898	41-095-041-00003-0011	62000	PASTOS PERMANENTES DE 5 O MAS AÑOS-SIN VARIEDAD	S	12,73	31,85



<u>APELLIDOS Y NOMBRE / RAZÓN SOCIAL</u>		<u>NIF</u>	<u>EXPEDIENTE</u>	<u>PROPUESTA</u>
AVILA CASTILLEJO RAFAEL		28806833T	8024348	ADMITIDO
<u>SOLICITA ACTUACIÓN 1</u>	<u>PROPUESTA ACTUACIÓN 1</u>	<u>SOLICITA ACTUACIÓN 2</u>	<u>PROPUESTA ACTUACIÓN 2</u>	<u>SOLICITA ACTUACIÓN 3</u>
SI	ADMITIDO	SI	ADMITIDO	NO

DETALLE DE ACTUACIÓN 1**IMPORTES POR ANUALIDAD**

	<u>SUPERFICIE PROPUESTA</u>	<u>SUPERFICIE SUBVENCIONABLE</u>	<u>2016</u>	<u>2017</u>	<u>2018</u>	<u>2019</u>	<u>2020</u>
IMPORTE MÁXIMO	23,69	23,69	3.109,55 €	3.109,55 €	3.109,55 €	3.109,55 €	3.109,55 €
IMPORTE MEDIO DE TRANSFERENCIA (€/ha)			131,26 €	131,26 €	131,26 €	131,26 €	131,26 €

RECINTOS PROPUESTOS

<u>REF.</u>	<u>REFERENCIA SIGPAC</u>	<u>CULTIVO</u>	<u>DESCRIPCIÓN CULTIVO</u>	<u>S/R</u>	<u>PEND. MEDIA (%)</u>	<u>SUP. DEC. (ha)</u>	<u>SUP. BRUTA (ha)</u>	<u>CAP (%)</u>	<u>SUP. NETA (ha)</u>	<u>SUP. DEC. ADMIN. (ha)</u>	<u>SUP. CAMPO (ha)</u>	<u>SUP. CALC. (ha)</u>
1600000011181912	41-033-004-00003-0012	62000	PASTOS PERMANENTES DE 5 O MAS AÑOS-SIN VARIEDAD	S	14,63	23,74	36,45	65,00	23,69	23,69		23,69

INCIDENCIAS**INCIDENCIA DESCRIPCIÓN**

- 80866 La superficie que figura en la capa de formación adherada para el recinto, es inferior a la superficie por la que se solicita la ayuda para el recinto
Ref:1600000011181912 Recinto:41-033-004-00003-012 Cultivo:62000 PASTOS PERMANENTES DE 5 O MAS AÑOS-SIN VARIEDAD
Secano Sup. Dec. Adm.:36,52 Sup. Censo Bruta:36,45
- 80868 Solicitante de la actuación 1 que no acredita viabilidad de las acciones mediante informe técnico de la Consejería de Medio Ambiente.

DETALLE DE ACTUACIÓN 2**IMPORTES POR ANUALIDAD**

	<u>SUPERFICIE PROPUESTA</u>	<u>SUPERFICIE SUBVENCIONABLE</u>	<u>2016</u>	<u>2017</u>	<u>2018</u>	<u>2019</u>	<u>2020</u>
IMPORTE MÁXIMO	25,91	25,91	2.459,12 €	2.459,12 €	2.459,12 €	2.459,12 €	2.459,12 €
IMPORTE MEDIO DE TRANSFERENCIA (€/ha)			94,91 €	94,91 €	94,91 €	94,91 €	94,91 €

RECINTOS PROPUESTOS

<u>REF.</u>	<u>REFERENCIA SIGPAC</u>	<u>CULTIVO</u>	<u>DESCRIPCIÓN CULTIVO</u>	<u>S/R</u>	<u>PEND. MEDIA (%)</u>	<u>SUP. DEC. (ha)</u>	<u>SUP. BRUTA (ha)</u>	<u>CAP (%)</u>	<u>SUP. NETA (ha)</u>	<u>SUP. DEC. ADMIN. (ha)</u>	<u>SUP. CAMPO (ha)</u>	<u>SUP. CALC. (ha)</u>
1600000011181888	41-033-004-00003-0002	62000	PASTOS PERMANENTES DE 5 O MAS AÑOS-SIN VARIEDAD	S	14,50	17,91	17,91	100,00	17,91	17,91		17,91
1600000011181892	41-033-004-00003-0003	62000	PASTOS PERMANENTES DE 5 O MAS AÑOS-SIN VARIEDAD	S	17,77	7,00	8,10	85,00	6,88	6,88		6,88
1600000011181921	41-033-004-00003-0014	62000	PASTOS PERMANENTES DE 5 O MAS AÑOS-SIN VARIEDAD	S	12,25	1,12	1,12	100,00	1,12	1,12		1,12

INCIDENCIAS**INCIDENCIA DESCRIPCIÓN**

- 80866 La superficie que figura en la capa de formación adherada para el recinto, es inferior a la superficie por la que se solicita la ayuda para el recinto
Ref:1600000011181892 Recinto:41-033-004-00003-003 Cultivo:62000 PASTOS PERMANENTES DE 5 O MAS AÑOS-SIN VARIEDAD
Secano Sup. Dec. Adm.:8,24 Sup. Censo Bruta:8,1



DETALLE DE SUPERFICIE DE FORMACIÓN ADEHESADA EN EL CENSO DE DEHESAS

REF.	REFERENCIA SIGPAC	SUP. BRUTA (ha)	CAP (%)	SUP. NETA (ha)
160000006770803	41-033-003-00022-0001	0,52	100,00	0,52
1600000011181888	41-033-004-00003-0002	17,91	100,00	17,91
1600000011181890	41-033-004-00003-0002	10,80	100,00	10,80
1600000011181892	41-033-004-00003-0003	8,10	85,00	6,88
1600000011181894	41-033-004-00003-0004	3,09	45,00	1,39
1600000011181896	41-033-004-00003-0005	1,68	85,00	1,43
1600000011181898	41-033-004-00003-0006	0,24	0,00	0,00
1600000011181900	41-033-004-00003-0007	4,05	35,00	1,42
1600000011181902	41-033-004-00003-0008	4,38	0,00	0,00
1600000011181904	41-033-004-00003-0009	10,41	75,00	7,81
1600000011181908	41-033-004-00003-0011	2,13	100,00	2,13
1600000011181910	41-033-004-00003-0012	0,46	35,00	0,16
1600000011181912	41-033-004-00003-0012	36,45	65,00	23,69
1600000011181914	41-033-004-00003-0012	7,35	75,00	5,51
1600000011181916	41-033-004-00003-0012	1,68	0,00	0,00
1600000011181920	41-033-004-00003-0013	0,93	100,00	0,93
1600000011181921	41-033-004-00003-0014	1,12	100,00	1,12
1600000011181923	41-033-004-00003-0014	7,10	100,00	7,10
1600000011181925	41-033-004-00004-0002	9,52	100,00	9,52
1600000011181926	41-033-004-00004-0003	4,44	85,00	3,77
1600000011181929	41-033-004-00004-0006	1,12	100,00	1,12
1600000011181931	41-033-004-00004-0007	5,74	100,00	5,74
1600000011183027	41-033-003-00012-0001	19,38	85,00	16,47
1600000011183029	41-033-003-00012-0004	1,65	35,00	0,58
1600000011183033	41-033-003-00012-0006	0,41	100,00	0,41
1600000011183035	41-033-003-00012-0007	2,45	35,00	0,86
1600000011183037	41-033-003-00012-0008	0,21	100,00	0,21
1600000011183040	41-033-003-00012-0010	0,30	75,00	0,23
1600000011183043	41-033-003-00012-0011	0,47	100,00	0,47
1600000011183045	41-033-003-00012-0012	0,17	65,00	0,11
1600000011183047	41-033-003-00012-0013	1,60	85,00	1,36
1600000011183049	41-033-003-00012-0014	0,42	85,00	0,36
1600000011183051	41-033-003-00012-0016	1,01	85,00	0,86
1600000011183053	41-033-003-00012-0017	2,30	85,00	1,96
1600000011183054	41-033-003-00013-0001	21,64	85,00	18,40
1600000011183056	41-033-003-00013-0002	4,76	0,00	0,00
1600000011183059	41-033-003-00013-0003	6,66	55,00	3,66
1600000011183061	41-033-003-00013-0005	0,15	0,00	0,00
1600000011183063	41-033-003-00013-0006	1,62	100,00	1,62
1600000011183065	41-033-003-00013-0007	3,04	75,00	2,28
1600000011183067	41-033-003-00013-0008	0,01	0,00	0,00
1600000011183071	41-033-003-00013-0010	0,45	0,00	0,00
1600000011183072	41-033-003-00014-0001	6,95	85,00	5,91
TOTAL		214,87		164,70

RESUMEN CRITERIOS DE SELECCIÓN**10.1.3 Conservación y mejora de pastos en sistemas de dehesas.****PUNTOS: 9,00**

	PUNTOS	
Plan de Gestión Integral de Dehesas oficialmente aprobado	0,00	N
Porcentaje de superficie determinada en Red Natura 2000	4,00	100.0%
Tener suscrito o haber tenido suscrito convenio de colaboración con el proyecto LIFE+	0,00	N
Porcentaje de superficie determinada de la explotación bajo sistemas de producción integrada ganadera o producción ecológica	0,00	0.0%
Porcentaje de carga ganadera con especies rumiantes	3,00	100.0%
Porcentaje de carga ganadera con especies ovina	0,00	0.0%
Pendiente media de la explotación	2,00	14.96%

DETALLE CRITERIOS DE SELECCIÓN**10.1.3 Conservación y mejora de pastos en sistemas de dehesas.****PUNTOS:** 9,00**Plan de Gestión Integral de Dehesas oficialmente aprobado****PUNTOS:** 0,00 N**Porcentaje de superficie determinada en Red Natura 2000****PUNTOS:** 4,00 100.0%

<u>REF.</u>	<u>REFERENCIA SIGPAC</u>	<u>CULTIVO</u>	<u>DESCRIPCIÓN CULTIVO</u>	<u>S/R</u>	<u>SUP. PROPUESTA (ha)</u>	<u>SUP. CUMPLE (ha)</u>
1600000011181888	41-033-004-00003-0002	62000	PASTOS PERMANENTES DE 5 O MAS AÑOS-SIN VARIEDAD	S	17,91	17,91
1600000011181892	41-033-004-00003-0003	62000	PASTOS PERMANENTES DE 5 O MAS AÑOS-SIN VARIEDAD	S	6,88	6,88
1600000011181912	41-033-004-00003-0012	62000	PASTOS PERMANENTES DE 5 O MAS AÑOS-SIN VARIEDAD	S	23,69	23,69
1600000011181921	41-033-004-00003-0014	62000	PASTOS PERMANENTES DE 5 O MAS AÑOS-SIN VARIEDAD	S	1,12	1,12

Tener suscrito o haber tenido suscrito convenio de colaboración con el proyecto LIFE+**PUNTOS:** 0,00 N**Porcentaje de superficie determinada de la explotación bajo sistemas de producción integrada ganadera o producción ecológica****PUNTOS:** 0,00 0.0%

<u>REF.</u>	<u>REFERENCIA SIGPAC</u>	<u>CULTIVO</u>	<u>DESCRIPCIÓN CULTIVO</u>	<u>S/R</u>	<u>SUP. PROPUESTA (ha)</u>	<u>SUP. CUMPLE (ha)</u>
1600000011181888	41-033-004-00003-0002	62000	PASTOS PERMANENTES DE 5 O MAS AÑOS-SIN VARIEDAD	S	17,91	0,00
1600000011181892	41-033-004-00003-0003	62000	PASTOS PERMANENTES DE 5 O MAS AÑOS-SIN VARIEDAD	S	6,88	0,00
1600000011181912	41-033-004-00003-0012	62000	PASTOS PERMANENTES DE 5 O MAS AÑOS-SIN VARIEDAD	S	23,69	0,00
1600000011181921	41-033-004-00003-0014	62000	PASTOS PERMANENTES DE 5 O MAS AÑOS-SIN VARIEDAD	S	1,12	0,00

Porcentaje de carga ganadera con especies rumiantes**PUNTOS:** 3,00 100.0%

<u>EXPLOTACIÓN</u>	<u>ESPECIE</u>	<u>RUMIANTE</u>	<u>UGMs</u>
ES410330000291	BOVINA	SI	133.47

Porcentaje de carga ganadera con especies ovina**PUNTOS:** 0,00 0.0%

<u>EXPLOTACIÓN</u>	<u>ESPECIE</u>	<u>OVINA</u>	<u>UGMs</u>
ES410330000291	BOVINA	NO	133.47

Pendiente media de la explotación**PUNTOS:** 2,00 14.96%

<u>REF.</u>	<u>REFERENCIA SIGPAC</u>	<u>CULTIVO</u>	<u>DESCRIPCIÓN CULTIVO</u>	<u>S/R</u>	<u>PENDIENTE MEDIA (%)</u>	<u>SUP. PROPUESTA (ha)</u>
1600000011181888	41-033-004-00003-0002	62000	PASTOS PERMANENTES DE 5 O MAS AÑOS-SIN VARIEDAD	S	14,50	17,91
1600000011181892	41-033-004-00003-0003	62000	PASTOS PERMANENTES DE 5 O MAS AÑOS-SIN VARIEDAD	S	17,77	6,88
1600000011181912	41-033-004-00003-0012	62000	PASTOS PERMANENTES DE 5 O MAS AÑOS-SIN VARIEDAD	S	14,63	23,69
1600000011181921	41-033-004-00003-0014	62000	PASTOS PERMANENTES DE 5 O MAS AÑOS-SIN VARIEDAD	S	12,25	1,12



<u>APELLIDOS Y NOMBRE / RAZÓN SOCIAL</u>	<u>NIF</u>	<u>EXPEDIENTE</u>	<u>PROPUESTA</u>
AVILA TORRES EMILIO	28460279X	8030186	ADMITIDO
<u>SOLICITA ACTUACIÓN 1</u>	<u>SOLICITA ACTUACIÓN 2</u>	<u>SOLICITA ACTUACIÓN 3</u>	<u>PROPUESTA ACTUACIÓN 3</u>
NO	NO	SI	ADMITIDO

DETALLE DE ACTUACIÓN 3**IMPORTES POR ANUALIDAD**

	<u>SUPERFICIE PROPUESTA</u>	<u>SUPERFICIE SUBVENCIONABLE</u>	<u>2016</u>	<u>2017</u>	<u>2018</u>	<u>2019</u>	<u>2020</u>
IMPORTE MÁXIMO	6,83	6,83	292,60 €	292,60 €	292,60 €	292,60 €	292,60 €
IMPORTE MEDIO DE TRANSFERENCIA (€/ha)			42,84 €	42,84 €	42,84 €	42,84 €	42,84 €

INCIDENCIAS**INCIDENCIA DESCRIPCIÓN**

224	La superficie de cruce total de productos de la agrupación Pastos permanentes sobre un mismo recinto en una misma solicitud, no puede superar la superficie total admisible de pastos. Ref:1600000026237682 Recinto:41-033-047-00020-009 Cultivo:62000 PASTOS PERMANENTES DE 5 O MAS AÑOS-SIN VARIEDAD Secano Superficie admisible de pastos del recinto según SIGPAC.:684 Suma de superficies de cruce netas declaradas para este recinto por el solicitante.:1141 Exceso de superficie (Hectáreas):4,57 Ref:1600000026237683 Recinto:41-033-047-00020-008 Cultivo:62000 PASTOS PERMANENTES DE 5 O MAS AÑOS-SIN VARIEDAD Secano Superficie admisible de pastos del recinto según SIGPAC.:0 Suma de superficies de cruce netas declaradas para este recinto por el solicitante.:2044 Exceso de superficie (Hectáreas):20,44
80856	No cumple con la superficie mínima de cultivo elegible para solicitar la operación. Sup. Resuelta:9,11
80863	Cultivo, variedad, regimen y/o uso del recinto SIGPAC no compatible con la operación (anexo III.I, Orden 26 mayo 2015) Ref:1600000026237683 Recinto:41-033-047-00020-008 Cultivo:62000 PASTOS PERMANENTES DE 5 O MAS AÑOS-SIN VARIEDAD Secano
80866	La superficie que figura en la capa de formación adehesada para el recinto, es inferior a la superficie por la que se solicita la ayuda para el recinto Ref:1600000026237681 Recinto:41-033-047-00020-002 Cultivo:63000 PASTOS DE MENOS DE 5 AÑOS-SIN VARIEDAD Regadío Sup. Dec. Adm.:1,99 Sup. Censo Bruta:0 Ref:1600000026237682 Recinto:41-033-047-00020-009 Cultivo:62000 PASTOS PERMANENTES DE 5 O MAS AÑOS-SIN VARIEDAD Secano Sup. Dec. Adm.:15,21 Sup. Censo Bruta:15,19 Ref:1600000026237683 Recinto:41-033-047-00020-008 Cultivo:62000 PASTOS PERMANENTES DE 5 O MAS AÑOS-SIN VARIEDAD Secano Sup. Dec. Adm.:31,45 Sup. Censo Bruta:30,53
80867	Superficie resuelta para el grupo de pago menor que la mínima requerida Ref:1600000026237681 Recinto:41-033-047-00020-002 Cultivo:63000 PASTOS DE MENOS DE 5 AÑOS-SIN VARIEDAD Regadío Sup. Declarada:0 Sup. Resuelta:0 Ref:1600000026237682 Recinto:41-033-047-00020-009 Cultivo:62000 PASTOS PERMANENTES DE 5 O MAS AÑOS-SIN VARIEDAD Secano Sup. Declarada:11,4 Sup. Resuelta:6,83

DETALLE DE SUPERFICIE DE FORMACIÓN ADEHESADA EN EL CENSO DE DEHESAS

<u>REF.</u>	<u>REFERENCIA SIGPAC</u>	<u>SUP. BRUTA (ha)</u>	<u>CAP (%)</u>	<u>SUP. NETA (ha)</u>
1600000026237682	41-033-047-00020-0009	15,19	75,00	11,40
1600000026237683	41-033-047-00020-0008	30,53	65,00	19,85
TOTAL		45,72		31,25

RESUMEN CRITERIOS DE SELECCIÓN**10.1.3 Conservación y mejora de pastos en sistemas de dehesas.****PUNTOS: 1,00**

	<u>PUNTOS</u>	
Plan de Gestión Integral de Dehesas oficialmente aprobado	0,00	N
Porcentaje de superficie determinada en Red Natura 2000	0,00	0.0%
Tener suscrito o haber tenido suscrito convenio de colaboración con el proyecto LIFE+	0,00	N
Porcentaje de superficie determinada de la explotación bajo sistemas de producción integrada ganadera o producción ecológica	0,00	0.0%
Porcentaje de carga ganadera con especies rumiantes	1,00	64.22%
Porcentaje de carga ganadera con especies ovina	0,00	0.0%
Pendiente media de la explotación	0,00	0.0%

DETALLE CRITERIOS DE SELECCIÓN**10.1.3 Conservación y mejora de pastos en sistemas de dehesas.****PUNTOS:** 1,00**Plan de Gestión Integral de Dehesas oficialmente aprobado****PUNTOS:** 0,00 N**Porcentaje de superficie determinada en Red Natura 2000****PUNTOS:** 0,00 0.0%**Tener suscrito o haber tenido suscrito convenio de colaboración con el proyecto LIFE+****PUNTOS:** 0,00 N**Porcentaje de superficie determinada de la explotación bajo sistemas de producción integrada ganadera o producción ecológica****PUNTOS:** 0,00 0.0%**Porcentaje de carga ganadera con especies rumiantes****PUNTOS:** 1,00 64.22%

<u>EXPLOTACIÓN</u>	<u>ESPECIE</u>	<u>RUMIANTE</u>	<u>UGMs</u>
ES41033000010	CAPRINA	SI	3.15
ES41033000010	PORCINO	NO	1.76

Porcentaje de carga ganadera con especies ovina**PUNTOS:** 0,00 0.0%

<u>EXPLOTACIÓN</u>	<u>ESPECIE</u>	<u>OVINA</u>	<u>UGMs</u>
ES41033000010	CAPRINA	NO	3.15
ES41033000010	PORCINO	NO	1.76

Pendiente media de la explotación**PUNTOS:** 0,00 0.0%

<u>APELLIDOS Y NOMBRE / RAZÓN SOCIAL</u>	<u>NIF</u>	<u>EXPEDIENTE</u>	<u>PROPUESTA</u>
BABOR CALDAS Y CIA, S.	C41645581	8028544	ADMITIDO
<u>SOLICITA ACTUACIÓN 1</u>	<u>SOLICITA ACTUACIÓN 2</u>	<u>PROPUESTA ACTUACIÓN 2</u>	<u>SOLICITA ACTUACIÓN 3</u>
NO	SI	ADMITIDO	NO

DETALLE DE ACTUACIÓN 2**IMPORTES POR ANUALIDAD**

	<u>SUPERFICIE PROPUESTA</u>	<u>SUPERFICIE SUBVENCIONABLE</u>	<u>2016</u>	<u>2017</u>	<u>2018</u>	<u>2019</u>	<u>2020</u>
IMPORTE MÁXIMO	168,86	50,00	4.745,50 €	4.745,50 €	4.745,50 €	4.745,50 €	4.745,50 €
IMPORTE MEDIO DE TRANSFERENCIA (€/ha)			28,10 €	28,10 €	28,10 €	28,10 €	28,10 €

RECINTOS PROPUESTOS


<u>REF.</u>	<u>REFERENCIA SIGPAC</u>	<u>CULTIVO</u>	<u>DESCRIPCIÓN CULTIVO</u>	<u>S/R</u>	<u>PEND. MEDIA (%)</u>	<u>SUP. DEC. (ha)</u>	<u>SUP. BRUTA (ha)</u>	<u>CAP (%)</u>	<u>SUP. NETA (ha)</u>	<u>SUP. DEC. ADMIN. (ha)</u>	<u>SUP. CAMPO (ha)</u>	<u>SUP. CALC. (ha)</u>
1600000026046561	41-027-009-00014-0002	62000	PASTOS PERMANENTES DE 5 O MAS AÑOS-SIN VARIEDAD	S	5,88	178,47	198,70	85,00	168,89	168,89		168,86

INCIDENCIAS**INCIDENCIA DESCRIPCIÓN**

224	La superficie de cruce total de productos de la agrupación Pastos permanentes sobre un mismo recinto en una misma solicitud, no puede superar la superficie total admisible de pastos. Ref:1600000026046561 Recinto:41-027-009-00014-002 Cultivo:62000 PASTOS PERMANENTES DE 5 O MAS AÑOS-SIN VARIEDAD Secano Superficie admisible de pastos del recinto según SIGPAC.:17844 Suma de superficies de cruce netas declaradas para este recinto por el solicitante.:17847 Exceso de superficie (Hectáreas):0,03
80861	Superficie solicitada mayor a la superficie máxima permitida para la operación.(50has) Sup. Resuelta:168,86
80866	La superficie que figura en la capa de formación adehesada para el recinto, es inferior a la superficie por la que se solicita la ayuda para el recinto Ref:1600000026046561 Recinto:41-027-009-00014-002 Cultivo:62000 PASTOS PERMANENTES DE 5 O MAS AÑOS-SIN VARIEDAD Secano Sup. Dec. Adm.:209,96 Sup. Censo Bruta:198,7

DETALLE DE SUPERFICIE DE FORMACIÓN ADEHESADA EN EL CENSO DE DEHESAS

<u>REF.</u>	<u>REFERENCIA SIGPAC</u>	<u>SUP. BRUTA (ha)</u>	<u>CAP (%)</u>	<u>SUP. NETA (ha)</u>
1600000026046549	41-027-023-00001-0020	44,78	25,00	11,20
1600000026046550	41-027-023-00001-0017	0,30	100,00	0,30
1600000026046551	41-027-023-00001-0015	0,43	45,00	0,19
1600000026046552	41-027-023-00001-0020	1,77	0,00	0,00
1600000026046554	41-027-023-00001-0021	16,61	85,00	14,12
1600000026046557	41-027-023-00001-0004	5,58	100,00	5,58
1600000026046558	41-027-023-00001-0012	12,97	100,00	12,97
1600000026046559	41-027-023-00001-0016	0,98	0,00	0,00
1600000026046561	41-027-009-00014-0002	198,70	85,00	168,89
1600000026046562	41-027-023-00001-0021	59,21	55,00	32,56
1600000026046563	41-027-009-00014-0013	1,92	85,00	1,63
1600000026046565	41-027-023-00001-0021	48,26	75,00	36,19
1600000026046566	41-027-022-00004-0009	3,72	0,00	0,00
1600000026046568	41-027-009-00014-0011	69,31	100,00	69,31
1600000026046569	41-027-021-00079-0013	31,88	25,00	7,97
1600000026046570	41-027-022-00004-0006	178,15	55,00	97,99
1600000026046571	41-027-023-00001-0008	0,42	75,00	0,31
1600000026046572	41-027-009-00014-0015	2,27	65,00	1,48
1600000026046573	41-027-023-00001-0013	3,15	100,00	3,15
1600000026046574	41-027-021-00079-0007	3,66	100,00	3,66
1600000026046577	41-027-022-00004-0007	2,14	0,00	0,00
1600000026046578	41-027-009-00014-0007	1,73	100,00	1,73
1600000026046579	41-027-021-00079-0001	4,17	0,00	0,00
1600000026046581	41-027-009-00014-0003	0,56	100,00	0,56
1600000026046582	41-027-021-00079-0006	0,24	100,00	0,24
TOTAL		692,91		470,03



RESUMEN CRITERIOS DE SELECCIÓN**10.1.3 Conservación y mejora de pastos en sistemas de dehesas.****PUNTOS:** 1,00

	PUNTOS	
Plan de Gestión Integral de Dehesas oficialmente aprobado	0,00	N
Porcentaje de superficie determinada en Red Natura 2000	0,00	0.0%
Tener suscrito o haber tenido suscrito convenio de colaboración con el proyecto LIFE+	0,00	N
Porcentaje de superficie determinada de la explotación bajo sistemas de producción integrada ganadera o producción ecológica	0,00	0.0%
Porcentaje de carga ganadera con especies rumiantes	0,00	0.0%
Porcentaje de carga ganadera con especies ovina	0,00	0.0%
Pendiente media de la explotación	1,00	5.88%

DETALLE CRITERIOS DE SELECCIÓN**10.1.3 Conservación y mejora de pastos en sistemas de dehesas.****PUNTOS:** 1,00

Plan de Gestión Integral de Dehesas oficialmente aprobado	PUNTOS:	0,00	N				
Porcentaje de superficie determinada en Red Natura 2000	PUNTOS:	0,00	0.0%				
		SUP. PROPUESTA (ha)	SUP. CUMPLE (ha)				
REF.	REFERENCIA SIGPAC	CULTIVO	DESCRIPCIÓN CULTIVO	S/R			
1600000026046561	41-027-009-00014-0002	62000	PASTOS PERMANENTES DE 5 O MAS AÑOS-SIN VARIEDAD	S		168,86	0,00
Tener suscrito o haber tenido suscrito convenio de colaboración con el proyecto LIFE+	PUNTOS:	0,00	N				
Porcentaje de superficie determinada de la explotación bajo sistemas de producción integrada ganadera o producción ecológica	PUNTOS:	0,00	0.0%				

					SUP. PROPUESTA (ha)	SUP. CUMPLE (ha)
REF.	REFERENCIA SIGPAC	CULTIVO	DESCRIPCIÓN CULTIVO	S/R		
1600000026046561	41-027-009-00014-0002	62000	PASTOS PERMANENTES DE 5 O MAS AÑOS-SIN VARIEDAD	S	168,86	0,00
Porcentaje de carga ganadera con especies rumiantes	PUNTOS:	0,00	0.0%			
Porcentaje de carga ganadera con especies ovina	PUNTOS:	0,00	0.0%			
Pendiente media de la explotación	PUNTOS:	1,00	5.88%			

					PENDIENTE MEDIA (%)	SUP. PROPUESTA (ha)
REF.	REFERENCIA SIGPAC	CULTIVO	DESCRIPCIÓN CULTIVO	S/R		
1600000026046561	41-027-009-00014-0002	62000	PASTOS PERMANENTES DE 5 O MAS AÑOS-SIN VARIEDAD	S	5,88	168,86



<u>APELLIDOS Y NOMBRE / RAZÓN SOCIAL</u>	<u>NIF</u>	<u>EXPEDIENTE</u>	<u>PROPUESTA</u>
BAÑOS AYERBE JORDI	27315045S	8030129	INADMITIDO
<u>SOLICITA ACTUACIÓN 1</u>	<u>SOLICITA ACTUACIÓN 2</u>	<u>SOLICITA ACTUACIÓN 3</u>	<u>PROPUESTA ACTUACIÓN 3</u>
NO	NO	SI	INADMITIDO

DETALLE DE ACTUACIÓN 3**IMPORTE POR ANUALIDAD**

	<u>SUPERFICIE PROPUESTA</u>	<u>SUPERFICIE SUBVENCIONABLE</u>	2016	2017	2018	2019	2020
IMPORTE MÁXIMO	0,00	0,00	0,00 €	0,00 €	0,00 €	0,00 €	0,00 €
IMPORTE MEDIO DE TRANSFERENCIA (€/ha)			0,00 €	0,00 €	0,00 €	0,00 €	0,00 €

INCIDENCIAS**INCIDENCIA DESCRIPCIÓN**

80854	La explotación por la que solicita ayudas no se encuentra inscrita en el Censo de Dehesas de Andalucía
80856	No cumple con la superficie mínima de cultivo elegible para solicitar la operación. Sup. Resuelta:0
80866	La superficie que figura en la capa de formación adhesionada para el recinto, es inferior a la superficie por la que se solicita la ayuda para el recinto Ref:1600000026278743 Recinto:41-080-019-00007-010 Cultivo:62000 PASTOS PERMANENTES DE 5 O MAS AÑOS-SIN VARIEDAD Secano Sup. Dec. Adm.:123,59 Sup. Censo Bruta:0
80867	Superficie resuelta para el grupo de pago menor que la mínima requerida Ref:1600000026278743 Recinto:41-080-019-00007-010 Cultivo:62000 PASTOS PERMANENTES DE 5 O MAS AÑOS-SIN VARIEDAD Secano Sup. Declarada:0 Sup. Resuelta:0

DETALLE DE SUPERFICIE DE FORMACIÓN ADEHESADA EN EL CENSO DE DEHESAS**RESUMEN CRITERIOS DE SELECCIÓN****10.1.3 Conservación y mejora de pastos en sistemas de dehesas.****PUNTOS: 1,00**

	PUNTOS	
Plan de Gestión Integral de Dehesas oficialmente aprobado	0,00	N
Porcentaje de superficie determinada en Red Natura 2000	0,00	0.0%
Tener suscrito o haber tenido suscrito convenio de colaboración con el proyecto LIFE+	0,00	N
Porcentaje de superficie determinada de la explotación bajo sistemas de producción integrada ganadera o producción ecológica	0,00	0.0%
Porcentaje de carga ganadera con especies rumiantes	1,00	53.51%
Porcentaje de carga ganadera con especies ovina	0,00	0.0%
Pendiente media de la explotación	0,00	0.0%



DETALLE CRITERIOS DE SELECCIÓN**10.1.3 Conservación y mejora de pastos en sistemas de dehesas.****PUNTOS:** 1,00**Plan de Gestión Integral de Dehesas oficialmente aprobado****PUNTOS:** 0,00 N**Porcentaje de superficie determinada en Red Natura 2000****PUNTOS:** 0,00 0.0%**Tener suscrito o haber tenido suscrito convenio de colaboración con el proyecto LIFE+****PUNTOS:** 0,00 N**Porcentaje de superficie determinada de la explotación bajo sistemas de producción integrada ganadera o producción ecológica****PUNTOS:** 0,00 0.0%**Porcentaje de carga ganadera con especies rumiantes****PUNTOS:** 1,00 53.51%

<u>EXPLOTACIÓN</u>	<u>ESPECIE</u>	<u>RUMIANTE</u>	<u>UGMs</u>
ES41080000127	BOVINA	SI	48.75
ES41080000127	PORCINO	NO	42.36
ES41080000245	PORCINO	NO	0

Porcentaje de carga ganadera con especies ovina**PUNTOS:** 0,00 0.0%

<u>EXPLOTACIÓN</u>	<u>ESPECIE</u>	<u>OVINA</u>	<u>UGMs</u>
ES41080000127	BOVINA	NO	48.75
ES41080000127	PORCINO	NO	42.36
ES41080000245	PORCINO	NO	0

Pendiente media de la explotación**PUNTOS:** 0,00 0.0%

<u>APELLIDOS Y NOMBRE / RAZÓN SOCIAL</u>	<u>NIF</u>	<u>EXPEDIENTE</u>	<u>PROPUESTA</u>
BARBALOMAS,S.A.	A78058575	8005423	ADMITIDO
<u>SOLICITA ACTUACIÓN 1</u>	<u>SOLICITA ACTUACIÓN 2</u>	<u>PROPUESTA ACTUACIÓN 2</u>	<u>SOLICITA ACTUACIÓN 3</u>
NO	SI	ADMITIDO	NO

DETALLE DE ACTUACIÓN 2**IMPORTES POR ANUALIDAD**

	<u>SUPERFICIE PROPUESTA</u>	<u>SUPERFICIE SUBVENCIONABLE</u>	<u>2016</u>	<u>2017</u>	<u>2018</u>	<u>2019</u>	<u>2020</u>
IMPORTE MÁXIMO	41,14	41,14	3.904,60 €	3.904,60 €	3.904,60 €	3.904,60 €	3.904,60 €
IMPORTE MEDIO DE TRANSFERENCIA (€/ha)			94,91 €	94,91 €	94,91 €	94,91 €	94,91 €

RECINTOS PROPUESTOS

<u>REF.</u>	<u>REFERENCIA SIGPAC</u>	<u>CULTIVO</u>	<u>DESCRIPCIÓN CULTIVO</u>	<u>S/R</u>	<u>PEND. MEDIA (%)</u>	<u>SUP. DEC. (ha)</u>	<u>SUP. BRUTA (ha)</u>	<u>CAP (%)</u>	<u>SUP. NETA (ha)</u>	<u>SUP. DEC. ADMIN. (ha)</u>	<u>SUP. CAMPO (ha)</u>	<u>SUP. CALC. (ha)</u>
160000026248817	41-013-015-00001-0003	62000	PASTOS PERMANENTES DE 5 O MAS AÑOS-SIN VARIEDAD	S	11,52	41,15	54,85	75,00	41,14	41,14		41,14

INCIDENCIAS**INCIDENCIA DESCRIPCIÓN**

256	Solicitud con recintos declarados en campaña anterior y no declarados en campaña actual con una reducción por omisión de superficie superior al 3%. CÓDIGO PARA EL PORCENTAJE DE REDUCCIÓN POR OMISIÓN QUE CORRESPONDE A LA SOLICITUD:1
80866	La superficie que figura en la capa de formación adhesionada para el recinto, es inferior a la superficie por la que se solicita la ayuda para el recinto Ref:160000026248817 Recinto:41-013-015-00001-003 Cultivo:62000 PASTOS PERMANENTES DE 5 O MAS AÑOS-SIN VARIEDAD Secano Sup. Dec. Adm.:57,49 Sup. Censo Bruta:54,85

DETALLE DE SUPERFICIE DE FORMACIÓN ADEHESADA EN EL CENSO DE DEHESAS

<u>REF.</u>	<u>REFERENCIA SIGPAC</u>	<u>SUP. BRUTA (ha)</u>	<u>CAP (%)</u>	<u>SUP. NETA (ha)</u>
160000026248801	21-032-007-00008-0005	2,63	100,00	2,63
160000026248802	41-013-014-00001-0001	0,23	100,00	0,23
160000026248803	41-013-014-00001-0001	0,12	100,00	0,12
160000026248804	41-013-014-00001-0002	27,61	75,00	20,71
160000026248807	41-013-015-00001-0008	0,83	100,00	0,83
160000026248808	41-013-015-00001-0008	4,47	100,00	4,47
160000026248817	41-013-015-00001-0003	54,85	75,00	41,14
160000026248820	41-013-014-00033-0001	23,95	85,00	20,36
160000026248821	41-013-014-00036-0001	1,62	85,00	1,37
160000026248822	41-013-018-00001-0001	16,06	85,00	13,65
160000026248823	41-013-018-00183-0001	10,60	85,00	9,01
160000026248826	41-013-014-00036-0002	0,48	0,00	0,00
160000026248827	41-013-015-00001-0003	148,16	75,00	111,12
160000026248828	41-013-015-00002-0001	5,47	85,00	4,65
160000026248830	41-013-016-00003-0003	52,07	85,00	44,26
160000026248832	41-013-015-00001-0008	0,08	100,00	0,08
160000026248835	41-013-014-00035-0001	3,91	35,00	1,37
160000026248837	41-013-014-00035-0002	0,09	100,00	0,09
160000026248839	21-032-007-00008-0005	0,08	100,00	0,08
TOTAL		353,31		276,17

RESUMEN CRITERIOS DE SELECCIÓN**10.1.3 Conservación y mejora de pastos en sistemas de dehesas.****PUNTOS: 8,00**

	<u>PUNTOS</u>	
Plan de Gestión Integral de Dehesas oficialmente aprobado	0,00	N
Porcentaje de superficie determinada en Red Natura 2000	0,00	0.0%
Tener suscrito o haber tenido suscrito convenio de colaboración con el proyecto LIFE+	0,00	N
Porcentaje de superficie determinada de la explotación bajo sistemas de producción integrada ganadera o producción ecológica	4,00	100.0%
Porcentaje de carga ganadera con especies rumiantes	2,00	85.05%
Porcentaje de carga ganadera con especies ovina	0,00	0.0%
Pendiente media de la explotación	2,00	11.52%

DETALLE CRITERIOS DE SELECCIÓN**10.1.3 Conservación y mejora de pastos en sistemas de dehesas.****PUNTOS:** 8,00**Plan de Gestión Integral de Dehesas oficialmente aprobado****PUNTOS:** 0,00 N**Porcentaje de superficie determinada en Red Natura 2000****PUNTOS:** 0,00 0.0%

<u>REF.</u>	<u>REFERENCIA SIGPAC</u>	<u>CULTIVO</u>	<u>DESCRIPCIÓN CULTIVO</u>	<u>S/R</u>	<u>SUP. PROPUESTA (ha)</u>	<u>SUP. CUMPLE (ha)</u>
1600000026248817	41-013-015-00001-0003	62000	PASTOS PERMANENTES DE 5 O MAS AÑOS-SIN VARIEDAD	S	41,14	0,00

Tener suscrito o haber tenido suscrito convenio de colaboración con el proyecto LIFE+**PUNTOS:** 0,00 N**Porcentaje de superficie determinada de la explotación bajo sistemas de producción integrada ganadera o producción ecológica****PUNTOS:** 4,00 100.0%

<u>REF.</u>	<u>REFERENCIA SIGPAC</u>	<u>CULTIVO</u>	<u>DESCRIPCIÓN CULTIVO</u>	<u>S/R</u>	<u>SUP. PROPUESTA (ha)</u>	<u>SUP. CUMPLE (ha)</u>
1600000026248817	41-013-015-00001-0003	62000	PASTOS PERMANENTES DE 5 O MAS AÑOS-SIN VARIEDAD	S	41,14	41,14

Porcentaje de carga ganadera con especies rumiantes**PUNTOS:** 2,00 85.05%

<u>EXPLOTACIÓN</u>	<u>ESPECIE</u>	<u>RUMIANTE</u>	<u>UGMs</u>
ES410130000036	PORCINO	NO	56.67
ES410130000511	BOVINA	SI	322.45

Porcentaje de carga ganadera con especies ovina**PUNTOS:** 0,00 0.0%

<u>EXPLOTACIÓN</u>	<u>ESPECIE</u>	<u>OVINA</u>	<u>UGMs</u>
ES410130000036	PORCINO	NO	56.67
ES410130000511	BOVINA	NO	322.45

Pendiente media de la explotación**PUNTOS:** 2,00 11.52%

<u>REF.</u>	<u>REFERENCIA SIGPAC</u>	<u>CULTIVO</u>	<u>DESCRIPCIÓN CULTIVO</u>	<u>S/R</u>	<u>PENDIENTE MEDIA (%)</u>	<u>SUP. PROPUESTA (ha)</u>
1600000026248817	41-013-015-00001-0003	62000	PASTOS PERMANENTES DE 5 O MAS AÑOS-SIN VARIEDAD	S	11,52	41,14



<u>APELLIDOS Y NOMBRE / RAZÓN SOCIAL</u>	<u>NIF</u>	<u>EXPEDIENTE</u>	<u>PROPUESTA</u>
BAYON BARRAS FRANCISCO	28866866A	8027693	ADMITIDO
<u>SOLICITA ACTUACIÓN 1</u>	<u>SOLICITA ACTUACIÓN 2</u>	<u>SOLICITA ACTUACIÓN 3</u>	<u>PROPUESTA ACTUACIÓN 3</u>
NO	NO	SI	ADMITIDO

DETALLE DE ACTUACIÓN 3**IMPORTES POR ANUALIDAD**

	<u>SUPERFICIE PROPUESTA</u>	<u>SUPERFICIE SUBVENCIONABLE</u>	<u>2016</u>	<u>2017</u>	<u>2018</u>	<u>2019</u>	<u>2020</u>
IMPORTE MÁXIMO	42,11	42,11	1.803,99 €	1.803,99 €	1.803,99 €	1.803,99 €	1.803,99 €
IMPORTE MEDIO DE TRANSFERENCIA (€/ha)			42,84 €	42,84 €	42,84 €	42,84 €	42,84 €

RECINTOS PROPUESTOS

<u>REF.</u>	<u>REFERENCIA SIGPAC</u>	<u>CULTIVO</u>	<u>DESCRIPCIÓN CULTIVO</u>	<u>S/R</u>	<u>PEND. MEDIA (%)</u>	<u>SUP. DEC. (ha)</u>	<u>SUP. BRUTA (ha)</u>	<u>CAP (%)</u>	<u>SUP. NETA (ha)</u>	<u>SUP. DEC. ADMIN. (ha)</u>	<u>SUP. CAMPO (ha)</u>	<u>SUP. CALC. (ha)</u>
1600000026233286	41-002-038-00001-0003	62000	PASTOS PERMANENTES DE 5 O MAS AÑOS-SIN VARIEDAD	S	29,92	43,40	51,06	85,00	43,40	43,40		42,11

INCIDENCIAS**INCIDENCIA DESCRIPCIÓN**

- 225 La superficie de cruce total de productos de la agrupación Pastos permanentes sobre un mismo recinto en el conjunto de las solicitudes, no puede superar la superficie total admisible de pastos
Ref:1600000026233286 Recinto:41-002-038-00001-003 Cultivo:62000 PASTOS PERMANENTES DE 5 O MAS AÑOS-SIN VARIEDAD Secano Superficie admisible de pastos del recinto según SIGPAC.:8315 Suma de superficies de cruce netas declaradas para este recinto por todos los solicitantes.:8444 Exceso de superficie (Hectáreas):1,29
- 80866 La superficie que figura en la capa de formación adhesada para el recinto, es inferior a la superficie por la que se solicita la ayuda para el recinto
Ref:1600000026233286 Recinto:41-002-038-00001-003 Cultivo:62000 PASTOS PERMANENTES DE 5 O MAS AÑOS-SIN VARIEDAD Secano Sup. Dec. Adm.:181,88 Sup. Censo Bruta:51,06



DETALLE DE SUPERFICIE DE FORMACIÓN ADEHESADA EN EL CENSO DE DEHESAS

REF.	REFERENCIA SIGPAC	SUP. BRUTA (ha)	CAP (%)	SUP. NETA (ha)
160000026233272	14-036-013-00010-0004	11,42	25,00	2,86
160000026233273	41-088-006-00049-0002	5,99	0,00	0,00
160000026233276	41-002-015-00001-0002	7,25	0,00	0,00
160000026233277	41-088-006-00039-0001	1,60	0,00	0,00
160000026233278	41-088-006-00039-0003	0,01	0,00	0,00
160000026233279	41-002-015-00001-0003	0,57	65,00	0,37
160000026233280	41-088-006-00027-0001	1,37	0,00	0,00
160000026233281	41-080-022-00003-0001	4,16	85,00	3,53
160000026233282	41-080-022-00008-0001	49,09	100,00	49,09
160000026233283	41-088-006-00026-0002	2,45	100,00	2,45
160000026233284	41-088-006-00030-0001	0,13	25,00	0,03
160000026233285	41-088-006-00022-0001	2,83	100,00	2,83
160000026233286	41-002-038-00001-0003	70,67	45,00	31,80
160000026233287	41-002-039-00011-0002	18,92	65,00	12,30
160000026233288	41-002-039-00010-0002	11,72	75,00	8,79
160000026233290	41-033-045-00002-0020	0,62	100,00	0,62
160000026233292	41-066-010-00055-0016	0,05	65,00	0,03
160000026233293	41-080-022-00009-0001	3,37	100,00	3,37
160000026233294	41-033-018-00009-0010	1,01	75,00	0,76
160000026233295	41-002-039-00017-0001	6,10	85,00	5,18
160000026233296	41-066-010-00055-0001	38,87	55,00	21,38
160000026233299	41-080-022-00012-0002	6,61	100,00	6,61
160000026233300	41-002-039-00017-0002	0,88	100,00	0,88
160000026233301	41-088-006-00026-0001	6,01	0,00	0,00
160000026233302	41-066-010-00055-0017	0,07	85,00	0,06
160000026233303	41-088-006-00043-0005	7,72	0,00	0,00
160000026233304	41-088-006-00032-0001	0,36	100,00	0,36
160000026233308	41-088-006-00031-0003	0,33	100,00	0,33
160000026233309	41-088-006-00043-0003	2,16	45,00	0,97
160000026233310	41-002-039-00015-0001	1,78	100,00	1,78
160000026233311	41-088-006-00043-0004	12,14	0,00	0,00
160000026233312	41-002-038-00010-0001	1,12	85,00	0,95
160000026233313	41-088-006-00026-0004	0,38	45,00	0,17
160000026233314	41-033-045-00002-0002	68,52	55,00	37,68
160000026233315	41-088-006-00032-0003	0,04	100,00	0,04
160000026233316	41-088-006-00038-0001	0,38	75,00	0,28
160000026233318	41-002-038-00005-0004	16,07	55,00	8,84
160000026233320	41-002-039-00017-0003	3,54	45,00	1,59
160000026233321	41-066-010-00056-0001	17,20	55,00	9,46
160000026233322	41-088-006-00021-0002	17,90	75,00	13,43
160000026233323	41-002-039-00016-0002	0,64	65,00	0,42
160000026233324	41-088-006-00029-0001	0,12	0,00	0,00
160000026233326	41-088-006-00043-0002	2,55	25,00	0,64
160000026233327	41-002-039-00009-0001	4,91	75,00	3,68
160000026233329	41-033-045-00002-0015	0,02	100,00	0,02
160000026233330	41-033-045-00002-0005	5,26	75,00	3,94
160000026233331	41-002-038-00009-0001	0,03	0,00	0,00
160000026233332	41-048-007-00003-0001	4,22	75,00	3,17
160000026233333	41-066-010-00055-0003	1,19	85,00	1,01
160000026233334	41-066-010-00055-0011	1,34	100,00	1,34
160000026233336	41-033-045-00002-0016	0,20	100,00	0,20
160000026233342	41-033-045-00002-0021	0,04	55,00	0,02
160000026233343	41-088-006-00028-0001	0,21	0,00	0,00
160000026233344	41-088-006-00021-0005	0,93	55,00	0,51
160000026233345	41-002-038-00008-0001	0,42	100,00	0,42
160000026233346	41-002-038-00001-0007	1,03	100,00	1,03
160000026233347	41-088-006-00025-0001	0,82	100,00	0,82
160000026233348	41-002-039-00017-0004	24,13	100,00	24,13

TOTAL	449,47	270,17
--------------	---------------	---------------

REF.	REFERENCIA SIGPAC	SUP. BRUTA (ha)	CAP (%)	SUP. NETA (ha)
160000026233349	41-002-038-00007-0001	1,06	0,00	0,00
160000026233350	41-088-006-00039-0002	0,23	65,00	0,15
TOTAL		450,76		270,32

RESUMEN CRITERIOS DE SELECCIÓN**10.1.3 Conservación y mejora de pastos en sistemas de dehesas.****PUNTOS:** 12,00

	PUNTOS	
Plan de Gestión Integral de Dehesas oficialmente aprobado	0,00	N
Porcentaje de superficie determinada en Red Natura 2000	4,00	100.0%
Tener suscrito o haber tenido suscrito convenio de colaboración con el proyecto LIFE+	0,00	N
Porcentaje de superficie determinada de la explotación bajo sistemas de producción integrada ganadera o producción ecológica	4,00	100.0%
Porcentaje de carga ganadera con especies rumiantes	1,00	65.72%
Porcentaje de carga ganadera con especies ovina	0,00	0.0%
Pendiente media de la explotación	3,00	29.92%

DETALLE CRITERIOS DE SELECCIÓN**10.1.3 Conservación y mejora de pastos en sistemas de dehesas.****PUNTOS:** 12,00

REF.	REFERENCIA SIGPAC	CULTIVO	DESCRIPCIÓN CULTIVO	S/R	SUP. PROPUESTA (ha)	SUP. CUMPLE (ha)
160000026233286	41-002-038-00001-0003	62000	PASTOS PERMANENTES DE 5 O MAS AÑOS-SIN VARIEDAD	S	42,11	42,11
Tener suscrito o haber tenido suscrito convenio de colaboración con el proyecto LIFE+					PUNTOS: 0,00	N
Porcentaje de superficie determinada de la explotación bajo sistemas de producción integrada ganadera o producción ecológica					PUNTOS: 4,00	100.0%
REF.	REFERENCIA SIGPAC	CULTIVO	DESCRIPCIÓN CULTIVO	S/R	SUP. PROPUESTA (ha)	SUP. CUMPLE (ha)
160000026233286	41-002-038-00001-0003	62000	PASTOS PERMANENTES DE 5 O MAS AÑOS-SIN VARIEDAD	S	42,11	42,11

Porcentaje de carga ganadera con especies rumiantes**PUNTOS:** 1,00 65.72%

EXPLORACIÓN	ESPECIE	RUMIANTE	UGMs
ES410020000118	BOVINA	SI	53.43
ES410020000118	CAPRINA	SI	34.56
ES410020000118	PORCINO	NO	96.74
ES410320000658	OVINA	SI	0
ES410330000293	CAPRINA	SI	0
ES410330000882	BOVINA	SI	103.36
ES410330000898	CAPRINA	SI	0
ES410480000541	BOVINA	SI	30.15
ES410660000588	BOVINA	SI	9.79
ES410660000588	CAPRINA	SI	0
ES410880000012	PORCINO	NO	21.24
ES410880000509	CAPRINA	SI	52.86
ES410880000509	PORCINO	NO	30.23

Porcentaje de carga ganadera con especies ovina**PUNTOS:** 0,00 0.0%

<u>EXPLOTACIÓN</u>	<u>ESPECIE</u>	<u>OVINA</u>	<u>UGMs</u>
ES410020000118	BOVINA	NO	53.43
ES410020000118	CAPRINA	NO	34.56
ES410020000118	PORCINO	NO	96.74
ES410320000658	OVINA	SI	0
ES410330000293	CAPRINA	NO	0
ES410330000882	BOVINA	NO	103.36
ES410330000898	CAPRINA	NO	0
ES410480000541	BOVINA	NO	30.15
ES410660000588	BOVINA	NO	9.79
ES410660000588	CAPRINA	NO	0
ES410880000012	PORCINO	NO	21.24
ES410880000509	CAPRINA	NO	52.86
ES410880000509	PORCINO	NO	30.23

Pendiente media de la explotación**PUNTOS:** 3,00 29.92%

<u>REF.</u>	<u>REFERENCIA SIGPAC</u>	<u>CULTIVO</u>	<u>DESCRIPCIÓN CULTIVO</u>	<u>S/R</u>	<u>PENDIENTE MEDIA (%)</u>	<u>SUP. PROPUESTA (ha)</u>
1600000026233286	41-002-038-00001-0003	62000	PASTOS PERMANENTES DE 5 O MAS AÑOS-SIN VARIEDAD	S	29,92	42,11



<u>APELLIDOS Y NOMBRE / RAZÓN SOCIAL</u>	<u>NIF</u>	<u>EXPEDIENTE</u>	<u>PROPUESTA</u>
BELLICH AGRÍCOLA S.L.	B41839606	8029802	ADMITIDO
<u>SOLICITA ACTUACIÓN 1</u>	<u>SOLICITA ACTUACIÓN 2</u>	<u>SOLICITA ACTUACIÓN 3</u>	<u>PROPUESTA ACTUACIÓN 3</u>
NO	NO	SI	ADMITIDO

DETALLE DE ACTUACIÓN 3**IMPORTES POR ANUALIDAD**

	<u>SUPERFICIE PROPUESTA</u>	<u>SUPERFICIE SUBVENCIONABLE</u>	<u>2016</u>	<u>2017</u>	<u>2018</u>	<u>2019</u>	<u>2020</u>
IMPORTE MÁXIMO	45,02	45,02	1.928,66 €	1.928,66 €	1.928,66 €	1.928,66 €	1.928,66 €
IMPORTE MEDIO DE TRANSFERENCIA (€/ha)			42,84 €	42,84 €	42,84 €	42,84 €	42,84 €

RECINTOS PROPUESTOS

<u>REF.</u>	<u>REFERENCIA SIGPAC</u>	<u>CULTIVO</u>	<u>DESCRIPCIÓN CULTIVO</u>	<u>S/R</u>	<u>PEND. MEDIA (%)</u>	<u>SUP. DEC. (ha)</u>	<u>SUP. BRUTA (ha)</u>	<u>CAP (%)</u>	<u>SUP. NETA (ha)</u>	<u>SUP. DEC. ADMIN. (ha)</u>	<u>SUP. CAMPO (ha)</u>	<u>SUP. CALC. (ha)</u>
1600000026210494	41-032-011-00085-0009	62000	PASTOS PERMANENTES DE 5 O MAS AÑOS-SIN VARIEDAD	S	10,11	11,03	12,98	85,00	11,03	11,03		11,03
1600000026210498	41-032-011-00085-0001	62000	PASTOS PERMANENTES DE 5 O MAS AÑOS-SIN VARIEDAD	S	15,87	22,73	22,73	100,00	22,73	22,73		22,73
1600000026210503	41-073-005-00011-0001	62000	PASTOS PERMANENTES DE 5 O MAS AÑOS-SIN VARIEDAD	S	21,26	1,18	2,60	45,00	1,17	1,17		1,17
1600000026210517	41-073-005-00011-0001	62000	PASTOS PERMANENTES DE 5 O MAS AÑOS-SIN VARIEDAD	S	21,26	10,12	11,88	85,00	10,09	10,09		10,09

INCIDENCIAS**INCIDENCIA DESCRIPCIÓN**

80866	La superficie que figura en la capa de formación adhesionada para el recinto, es inferior a la superficie por la que se solicita la ayuda para el recinto Ref:1600000026210503 Recinto:41-073-005-00011-001 Cultivo:62000 PASTOS PERMANENTES DE 5 O MAS AÑOS-SIN VARIEDAD Secano Sup. Dec. Adm.:2,63 Sup. Censo Bruta:2,6 Ref:1600000026210517 Recinto:41-073-005-00011-001 Cultivo:62000 PASTOS PERMANENTES DE 5 O MAS AÑOS-SIN VARIEDAD Secano Sup. Dec. Adm.:11,9 Sup. Censo Bruta:11,88
-------	---

DETALLE DE SUPERFICIE DE FORMACIÓN ADEHESADA EN EL CENSO DE DEHESAS

<u>REF.</u>	<u>REFERENCIA SIGPAC</u>	<u>SUP. BRUTA (ha)</u>	<u>CAP (%)</u>	<u>SUP. NETA (ha)</u>
1600000026210493	41-032-009-00186-0002	1,77	100,00	1,77
1600000026210494	41-032-011-00085-0009	12,98	85,00	11,03
1600000026210495	41-032-010-00007-0004	3,60	100,00	3,60
1600000026210496	41-032-010-00010-0007	0,08	0,00	0,00
1600000026210497	41-032-010-00010-0016	0,01	100,00	0,01
1600000026210498	41-032-011-00085-0001	22,73	100,00	22,73
1600000026210499	41-073-005-00008-0007	107,65	35,00	37,68
1600000026210500	41-032-010-00007-0001	84,49	75,00	63,37
1600000026210501	41-032-010-00007-0006	0,87	75,00	0,65
1600000026210502	41-073-005-00008-0027	11,87	85,00	10,09
1600000026210503	41-073-005-00011-0001	2,60	45,00	1,17
1600000026210504	41-032-010-00010-0011	77,27	55,00	42,50
1600000026210505	41-032-010-00007-0011	5,93	100,00	5,93
1600000026210506	41-032-010-00010-0005	11,65	25,00	2,91
1600000026210507	41-032-010-00011-0001	0,04	35,00	0,01
1600000026210508	41-032-010-00010-0008	57,31	25,00	14,33
1600000026210509	41-032-010-00007-0002	0,67	100,00	0,67
1600000026210510	41-032-009-00186-0010	16,82	45,00	7,57
1600000026210511	41-032-010-00007-0008	8,88	100,00	8,88
1600000026210512	41-032-009-00186-0002	7,84	100,00	7,84
1600000026210515	41-073-005-00008-0026	7,29	85,00	6,20
1600000026210516	41-073-005-00009-0004	0,22	75,00	0,16
1600000026210517	41-073-005-00011-0001	11,88	85,00	10,09
1600000026210518	41-073-005-00008-0029	0,30	85,00	0,26
1600000026210520	41-032-010-00010-0001	72,08	65,00	46,85
1600000026210521	41-073-005-00008-0011	10,80	85,00	9,18
1600000026210523	41-032-010-00007-0012	3,37	100,00	3,37
1600000026210524	41-073-005-00009-0002	0,01	100,00	0,01
TOTAL		541,01		318,86

RESUMEN CRITERIOS DE SELECCIÓN**10.1.3 Conservación y mejora de pastos en sistemas de dehesas.****PUNTOS:** 9,00

	PUNTOS	
Plan de Gestión Integral de Dehesas oficialmente aprobado	0,00	N
Porcentaje de superficie determinada en Red Natura 2000	4,00	100.0%
Tener suscrito o haber tenido suscrito convenio de colaboración con el proyecto LIFE+	0,00	N
Porcentaje de superficie determinada de la explotación bajo sistemas de producción integrada ganadera o producción ecológica	0,00	0.0%
Porcentaje de carga ganadera con especies rumiantes	2,00	90.64%
Porcentaje de carga ganadera con especies ovina	0,00	0.0%
Pendiente media de la explotación	3,00	15.81%

DETALLE CRITERIOS DE SELECCIÓN**10.1.3 Conservación y mejora de pastos en sistemas de dehesas.****PUNTOS:** 9,00

REF.	REFERENCIA SIGPAC	CULTIVO	DESCRIPCIÓN CULTIVO	S/R	SUP. PROPUESTA (ha)	SUP. CUMPLE (ha)	
160000026210498	41-032-011-00085-0001	62000	PASTOS PERMANENTES DE 5 O MAS AÑOS-SIN VARIEDAD	S	22,73	22,73	
160000026210494	41-032-011-00085-0009	62000	PASTOS PERMANENTES DE 5 O MAS AÑOS-SIN VARIEDAD	S	11,03	11,03	
160000026210503	41-073-005-00011-0001	62000	PASTOS PERMANENTES DE 5 O MAS AÑOS-SIN VARIEDAD	S	1,17	1,17	
160000026210517	41-073-005-00011-0001	62000	PASTOS PERMANENTES DE 5 O MAS AÑOS-SIN VARIEDAD	S	10,09	10,09	
Tener suscrito o haber tenido suscrito convenio de colaboración con el proyecto LIFE+					PUNTOS:	0,00	N
Porcentaje de superficie determinada de la explotación bajo sistemas de producción integrada ganadera o producción ecológica					PUNTOS:	0,00	0.0%
REF.	REFERENCIA SIGPAC	CULTIVO	DESCRIPCIÓN CULTIVO	S/R	SUP. PROPUESTA (ha)	SUP. CUMPLE (ha)	
160000026210498	41-032-011-00085-0001	62000	PASTOS PERMANENTES DE 5 O MAS AÑOS-SIN VARIEDAD	S	22,73	0,00	
160000026210494	41-032-011-00085-0009	62000	PASTOS PERMANENTES DE 5 O MAS AÑOS-SIN VARIEDAD	S	11,03	0,00	
160000026210517	41-073-005-00011-0001	62000	PASTOS PERMANENTES DE 5 O MAS AÑOS-SIN VARIEDAD	S	10,09	0,00	
160000026210503	41-073-005-00011-0001	62000	PASTOS PERMANENTES DE 5 O MAS AÑOS-SIN VARIEDAD	S	1,17	0,00	

Porcentaje de carga ganadera con especies rumiantes**PUNTOS:** 2,00 90.64%

EXPLOTACIÓN	ESPECIE	RUMIANTE	UGMs
ES410320000031	BOVINA	SI	23.25
ES410320000031	PORCINO	NO	2.4

Porcentaje de carga ganadera con especies ovina**PUNTOS:** 0,00 0.0%

EXPLOTACIÓN	ESPECIE	OVINA	UGMs
ES410320000031	BOVINA	NO	23.25
ES410320000031	PORCINO	NO	2.4

Pendiente media de la explotación**PUNTOS:** 3,00 15.81%

REF.	REFERENCIA SIGPAC	CULTIVO	DESCRIPCIÓN CULTIVO	S/R	PENDIENTE	SUP.
					MEDIA (%)	PROPUESTA (ha)
160000026210498	41-032-011-00085-0001	62000	PASTOS PERMANENTES DE 5 O MAS AÑOS-SIN VARIEDAD	S	15,87	22,73
160000026210494	41-032-011-00085-0009	62000	PASTOS PERMANENTES DE 5 O MAS AÑOS-SIN VARIEDAD	S	10,11	11,03
160000026210517	41-073-005-00011-0001	62000	PASTOS PERMANENTES DE 5 O MAS AÑOS-SIN VARIEDAD	S	21,26	10,09
160000026210503	41-073-005-00011-0001	62000	PASTOS PERMANENTES DE 5 O MAS AÑOS-SIN VARIEDAD	S	21,26	1,17



<u>APELLIDOS Y NOMBRE / RAZÓN SOCIAL</u>	<u>NIF</u>	<u>EXPEDIENTE</u>	<u>PROPUESTA</u>
BENCAR, EMPRESA GENERAL DE SERVICIOS, S.	A83403071	8019239	ADMITIDO
<u>SOLICITA ACTUACIÓN 1</u>	<u>SOLICITA ACTUACIÓN 2</u>	<u>SOLICITA ACTUACIÓN 3</u>	<u>PROPUESTA ACTUACIÓN 3</u>
NO	NO	SI	ADMITIDO

DETALLE DE ACTUACIÓN 3**IMPORTES POR ANUALIDAD**

	<u>SUPERFICIE PROPUESTA</u>	<u>SUPERFICIE SUBVENCIONABLE</u>	<u>2016</u>	<u>2017</u>	<u>2018</u>	<u>2019</u>	<u>2020</u>
IMPORTE MÁXIMO	40,67	40,67	1.742,30 €	1.742,30 €	1.742,30 €	1.742,30 €	1.742,30 €
IMPORTE MEDIO DE TRANSFERENCIA (€/ha)			42,84 €	42,84 €	42,84 €	42,84 €	42,84 €

RECINTOS PROPUESTOS

<u>REF.</u>	<u>REFERENCIA SIGPAC</u>	<u>CULTIVO</u>	<u>DESCRIPCIÓN CULTIVO</u>	<u>S/R</u>	<u>PEND. MEDIA (%)</u>	<u>SUP. DEC. (ha)</u>	<u>SUP. BRUTA (ha)</u>	<u>CAP (%)</u>	<u>SUP. NETA (ha)</u>	<u>SUP. DEC. ADMIN. (ha)</u>	<u>SUP. CAMPO (ha)</u>	<u>SUP. CALC. (ha)</u>
1600000006755296	41-027-010-00002-0032	62000	PASTOS PERMANENTES DE 5 O MAS AÑOS-SIN VARIEDAD	S	12,06	37,76	44,42	85,00	37,76	37,76		37,74
1600000008856444	41-027-010-00002-0027	62000	PASTOS PERMANENTES DE 5 O MAS AÑOS-SIN VARIEDAD	S	8,29	2,93	2,93	100,00	2,93	2,93		2,93

INCIDENCIAS**INCIDENCIA DESCRIPCIÓN**

- 224 La superficie de cruce total de productos de la agrupación Pastos permanentes sobre un mismo recinto en una misma solicitud, no puede superar la superficie total admisible de pastos.
Ref:1600000006755296 Recinto:41-027-010-00002-032 Cultivo:62000 PASTOS PERMANENTES DE 5 O MAS AÑOS-SIN VARIEDAD Secano Superficie admisible de pastos del recinto según SIGPAC.:4243 Suma de superficies de cruce netas declaradas para este recinto por el solicitante.:4245 Exceso de superficie (Hectáreas):0,02
- 80866 La superficie que figura en la capa de formación adhesada para el recinto, es inferior a la superficie por la que se solicita la ayuda para el recinto
Ref:1600000006755296 Recinto:41-027-010-00002-032 Cultivo:62000 PASTOS PERMANENTES DE 5 O MAS AÑOS-SIN VARIEDAD Secano Sup. Dec. Adm.:49,94 Sup. Censo Bruta:44,42
Ref:1600000008856444 Recinto:41-027-010-00002-027 Cultivo:62000 PASTOS PERMANENTES DE 5 O MAS AÑOS-SIN VARIEDAD Secano Sup. Dec. Adm.:3,96 Sup. Censo Bruta:2,93



DETALLE DE SUPERFICIE DE FORMACIÓN ADEHESADA EN EL CENSO DE DEHESAS

REF.	REFERENCIA SIGPAC	SUP. BRUTA (ha)	CAP (%)	SUP. NETA (ha)
160000006754689	41-027-004-00001-0013	12,61	100,00	12,61
160000006754693	41-027-004-00001-0014	11,71	35,00	4,10
160000006754695	41-027-004-00001-0015	2,73	100,00	2,73
160000006754696	41-027-004-00001-0026	68,79	100,00	68,79
160000006754698	41-027-004-00001-0038	23,73	100,00	23,73
160000006754700	41-027-004-00001-0039	36,25	25,00	9,06
160000006754705	41-027-004-00001-0043	0,03	0,00	0,00
160000006754706	41-027-004-00002-0002	16,96	0,00	0,00
160000006754711	41-027-004-00002-0016	100,50	100,00	100,50
160000006754715	41-027-004-00002-0024	38,45	100,00	38,45
160000006755296	41-027-010-00002-0032	44,43	85,00	37,76
160000006755302	41-027-010-00002-0038	0,23	65,00	0,15
160000006755304	41-027-010-00002-0040	37,35	75,00	28,01
160000006755311	41-027-010-00002-0044	3,11	25,00	0,78
160000006755314	41-027-010-00002-0046	0,03	0,00	0,00
160000006755315	41-027-010-00002-0047	0,38	100,00	0,38
160000006755318	41-027-010-00002-0048	4,39	75,00	3,29
160000006755322	41-027-010-00002-0049	0,29	65,00	0,19
160000006755372	41-027-010-00006-0003	25,39	85,00	21,58
160000006755375	41-027-010-00006-0009	0,97	100,00	0,97
160000006755380	41-027-010-00006-0012	2,36	65,00	1,53
160000006755381	41-027-010-00006-0014	3,40	65,00	2,21
160000008856427	41-027-010-00002-0002	4,69	25,00	1,17
160000008856437	41-027-010-00002-0019	2,39	0,00	0,00
160000008856439	41-027-010-00002-0020	0,25	0,00	0,00
160000008856444	41-027-010-00002-0027	2,93	100,00	2,93
160000008856445	41-027-010-00002-0029	22,64	0,00	0,00
160000008856447	41-027-010-00002-0030	63,40	85,00	53,89
160000009489951	41-027-004-00001-0001	149,08	35,00	52,18
160000009489953	41-027-004-00001-0001	85,05	45,00	38,27
160000009489955	41-027-004-00001-0001	189,11	75,00	141,83
160000009489959	41-027-004-00001-0002	2,78	0,00	0,00
TOTAL		956,41		647,09

RESUMEN CRITERIOS DE SELECCIÓN**10.1.3 Conservación y mejora de pastos en sistemas de dehesas.****PUNTOS: 4,00**

	PUNTOS	
Plan de Gestión Integral de Dehesas oficialmente aprobado	0,00	N
Porcentaje de superficie determinada en Red Natura 2000	0,00	0.0%
Tener suscrito o haber tenido suscrito convenio de colaboración con el proyecto LIFE+	0,00	N
Porcentaje de superficie determinada de la explotación bajo sistemas de producción integrada ganadera o producción ecológica	0,00	0.0%
Porcentaje de carga ganadera con especies rumiantes	2,00	85.1%
Porcentaje de carga ganadera con especies ovina	0,00	0.0%
Pendiente media de la explotación	2,00	11.79%

DETALLE CRITERIOS DE SELECCIÓN**10.1.3 Conservación y mejora de pastos en sistemas de dehesas.****PUNTOS: 4,00**

Plan de Gestión Integral de Dehesas oficialmente aprobado	PUNTOS:	0,00	N
Porcentaje de superficie determinada en Red Natura 2000	PUNTOS:	0,00	0.0%

REF.	REFERENCIA SIGPAC	CULTIVO	DESCRIPCIÓN CULTIVO	S/R	SUP. PROPUESTA (ha)	SUP. CUMPLE (ha)
------	-------------------	---------	---------------------	-----	---------------------------	------------------------

<u>REF.</u>	<u>REFERENCIA SIGPAC</u>	<u>CULTIVO</u>	<u>DESCRIPCIÓN CULTIVO</u>	<u>S/R</u>	<u>SUP. PROPUESTA (ha)</u>	<u>SUP. CUMPLE (ha)</u>
160000008856444	41-027-010-00002-0027	62000	PASTOS PERMANENTES DE 5 O MAS AÑOS-SIN VARIEDAD	S	2,93	0,00
1600000006755296	41-027-010-00002-0032	62000	PASTOS PERMANENTES DE 5 O MAS AÑOS-SIN VARIEDAD	S	37,74	0,00

Tener suscrito o haber tenido suscrito convenio de colaboración con el proyecto LIFE+ PUNTOS: 0,00 N

Porcentaje de superficie determinada de la explotación bajo sistemas de producción integrada ganadera o producción ecológica PUNTOS: 0,00 0.0%

<u>REF.</u>	<u>REFERENCIA SIGPAC</u>	<u>CULTIVO</u>	<u>DESCRIPCIÓN CULTIVO</u>	<u>S/R</u>	<u>SUP. PROPUESTA (ha)</u>	<u>SUP. CUMPLE (ha)</u>
160000008856444	41-027-010-00002-0027	62000	PASTOS PERMANENTES DE 5 O MAS AÑOS-SIN VARIEDAD	S	2,93	0,00
1600000006755296	41-027-010-00002-0032	62000	PASTOS PERMANENTES DE 5 O MAS AÑOS-SIN VARIEDAD	S	37,74	0,00

Porcentaje de carga ganadera con especies rumiantes PUNTOS: 2,00 85.1%

<u>EXLOTACIÓN</u>	<u>ESPECIE</u>	<u>RUMIANTE</u>	<u>UGMs</u>
ES410270000002	BOVINA	SI	112.79
ES410270000002	PORCINO	NO	19.76

Porcentaje de carga ganadera con especies ovina PUNTOS: 0,00 0.0%

<u>EXLOTACIÓN</u>	<u>ESPECIE</u>	<u>OVINA</u>	<u>UGMs</u>
ES410270000002	BOVINA	NO	112.79
ES410270000002	PORCINO	NO	19.76

Pendiente media de la explotación PUNTOS: 2,00 11.79%

<u>REF.</u>	<u>REFERENCIA SIGPAC</u>	<u>CULTIVO</u>	<u>DESCRIPCIÓN CULTIVO</u>	<u>S/R</u>	<u>PENDIENTE MEDIA (%)</u>	<u>SUP. PROPUESTA (ha)</u>
160000008856444	41-027-010-00002-0027	62000	PASTOS PERMANENTES DE 5 O MAS AÑOS-SIN VARIEDAD	S	8,29	2,93
1600000006755296	41-027-010-00002-0032	62000	PASTOS PERMANENTES DE 5 O MAS AÑOS-SIN VARIEDAD	S	12,06	37,74



<u>APELLIDOS Y NOMBRE / RAZÓN SOCIAL</u>	<u>NIF</u>	<u>EXPEDIENTE</u>	<u>PROPUESTA</u>
BERO, S.C.	J91793158	8027472	ADMITIDO
<u>SOLICITA ACTUACIÓN 1</u>	<u>SOLICITA ACTUACIÓN 2</u>	<u>SOLICITA ACTUACIÓN 3</u>	<u>PROPUESTA ACTUACIÓN 3</u>
NO	NO	SI	ADMITIDO

DETALLE DE ACTUACIÓN 3**IMPORTES POR ANUALIDAD**

	<u>SUPERFICIE PROPUESTA</u>	<u>SUPERFICIE SUBVENCIONABLE</u>	<u>2016</u>	<u>2017</u>	<u>2018</u>	<u>2019</u>	<u>2020</u>
IMPORTE MÁXIMO	4,40	2,60	111,38 €	111,38 €	111,38 €	111,38 €	111,38 €
IMPORTE MEDIO DE TRANSFERENCIA (€/ha)			25,31 €	25,31 €	25,31 €	25,31 €	25,31 €

INCIDENCIAS**INCIDENCIA DESCRIPCIÓN**

80856	No cumple con la superficie mínima de cultivo elegible para solicitar la operación. Sup. Resuelta:5,87
80864	Superficie máxima determinada superior al 50% de la superficie de formación adhesionada total de la dehesa Ref: Recinto:---- Cultivo: - Sup. Resuelta:4,4 Sup. Formación Adhesionada Total:5,2
80866	La superficie que figura en la capa de formación adhesionada para el recinto, es inferior a la superficie por la que se solicita la ayuda para el recinto Ref:1600000026073715 Recinto:41-033-035-00081-015 Cultivo:62000 PASTOS PERMANENTES DE 5 O MAS AÑOS-SIN VARIEDAD Secano Sup. Dec. Adm.:19,97 Sup. Censo Bruta:5,86
80867	Superficie resuelta para el grupo de pago menor que la mínima requerida Ref:1600000026073715 Recinto:41-033-035-00081-015 Cultivo:62000 PASTOS PERMANENTES DE 5 O MAS AÑOS-SIN VARIEDAD Secano Sup. Declarada:4,4 Sup. Resuelta:4,4

DETALLE DE SUPERFICIE DE FORMACIÓN ADEHESADA EN EL CENSO DE DEHESAS

<u>REF.</u>	<u>REFERENCIA SIGPAC</u>	<u>SUP. BRUTA (ha)</u>	<u>CAP (%)</u>	<u>SUP. NETA (ha)</u>
1600000026073714	41-033-035-00081-0018	0,61	65,00	0,39
1600000026073715	41-033-035-00081-0015	5,86	75,00	4,40
1600000026073729	41-033-035-00081-0032	0,42	65,00	0,27
1600000026073733	41-033-035-00081-0033	0,32	45,00	0,14
1600000026073740	41-033-035-00081-0033	0,08	0,00	0,00
TOTAL		7,29		5,20

RESUMEN CRITERIOS DE SELECCIÓN**10.1.3 Conservación y mejora de pastos en sistemas de dehesas.****PUNTOS: 3,00**

	<u>PUNTOS</u>	
Plan de Gestión Integral de Dehesas oficialmente aprobado	0,00	N
Porcentaje de superficie determinada en Red Natura 2000	0,00	0.0%
Tener suscrito o haber tenido suscrito convenio de colaboración con el proyecto LIFE+	0,00	N
Porcentaje de superficie determinada de la explotación bajo sistemas de producción integrada ganadera o producción ecológica	0,00	0.0%
Porcentaje de carga ganadera con especies rumiantes	3,00	100.0%
Porcentaje de carga ganadera con especies ovina	0,00	0.0%
Pendiente media de la explotación	0,00	0.0%



DETALLE CRITERIOS DE SELECCIÓN**10.1.3 Conservación y mejora de pastos en sistemas de dehesas.****PUNTOS:** 3,00**Plan de Gestión Integral de Dehesas oficialmente aprobado****PUNTOS:** 0,00 N**Porcentaje de superficie determinada en Red Natura 2000****PUNTOS:** 0,00 0.0%**Tener suscrito o haber tenido suscrito convenio de colaboración con el proyecto LIFE+****PUNTOS:** 0,00 N**Porcentaje de superficie determinada de la explotación bajo sistemas de producción integrada ganadera o producción ecológica****PUNTOS:** 0,00 0.0%**Porcentaje de carga ganadera con especies rumiantes****PUNTOS:** 3,00 100.0%

<u>EXPLOTACIÓN</u>	<u>ESPECIE</u>	<u>RUMIANTE</u>	<u>UGMs</u>
ES41033000016	CAPRINA	SI	39.33

Porcentaje de carga ganadera con especies ovina**PUNTOS:** 0,00 0.0%

<u>EXPLOTACIÓN</u>	<u>ESPECIE</u>	<u>OVINA</u>	<u>UGMs</u>
ES41033000016	CAPRINA	NO	39.33

Pendiente media de la explotación**PUNTOS:** 0,00 0.0%

<u>APELLIDOS Y NOMBRE / RAZÓN SOCIAL</u>	<u>NIF</u>	<u>EXPEDIENTE</u>	<u>PROPUESTA</u>
BORES SAIZ JESUS	28325745A	8025183	ADMITIDO
<u>SOLICITA ACTUACIÓN 1</u>	<u>SOLICITA ACTUACIÓN 2</u>	<u>PROPUESTA ACTUACIÓN 2</u>	<u>SOLICITA ACTUACIÓN 3</u>
NO	SI	ADMITIDO	NO

DETALLE DE ACTUACIÓN 2**IMPORTES POR ANUALIDAD**

	<u>SUPERFICIE PROPUESTA</u>	<u>SUPERFICIE SUBVENCIONABLE</u>	<u>2016</u>	<u>2017</u>	<u>2018</u>	<u>2019</u>	<u>2020</u>
IMPORTE MÁXIMO	25,86	25,86	2.454,37 €	2.454,37 €	2.454,37 €	2.454,37 €	2.454,37 €
IMPORTE MEDIO DE TRANSFERENCIA (€/ha)			94,91 €	94,91 €	94,91 €	94,91 €	94,91 €

RECINTOS PROPUESTOS

<u>REF.</u>	<u>REFERENCIA SIGPAC</u>	<u>CULTIVO</u>	<u>DESCRIPCIÓN CULTIVO</u>	<u>S/R</u>	<u>PEND. MEDIA (%)</u>	<u>SUP. DEC. (ha)</u>	<u>SUP. BRUTA (ha)</u>	<u>CAP (%)</u>	<u>SUP. NETA (ha)</u>	<u>SUP. DEC. ADMIN. (ha)</u>	<u>SUP. CAMPO (ha)</u>	<u>SUP. CALC. (ha)</u>
1600000010161564	41-027-019-00014-0024	62000	PASTOS PERMANENTES DE 5 O MAS AÑOS-SIN VARIEDAD	S	27,28	25,87	39,80	65,00	25,87	25,87		25,86

INCIDENCIAS**INCIDENCIA DESCRIPCIÓN**

224	La superficie de cruce total de productos de la agrupación Pastos permanentes sobre un mismo recinto en una misma solicitud, no puede superar la superficie total admisible de pastos. Ref:1600000010161564 Recinto:41-027-019-00014-024 Cultivo:62000 PASTOS PERMANENTES DE 5 O MAS AÑOS-SIN VARIEDAD Secano Superficie admisible de pastos del recinto según SIGPAC.:8930 Suma de superficies de cruce netas declaradas para este recinto por el solicitante.:8931 Exceso de superficie (Hectáreas):0,01
80866	La superficie que figura en la capa de formación adhesionada para el recinto, es inferior a la superficie por la que se solicita la ayuda para el recinto Ref:1600000010161564 Recinto:41-027-019-00014-024 Cultivo:62000 PASTOS PERMANENTES DE 5 O MAS AÑOS-SIN VARIEDAD Secano Sup. Dec. Adm.:46,86 Sup. Censo Bruta:39,8

DETALLE DE SUPERFICIE DE FORMACIÓN ADEHESADA EN EL CENSO DE DEHESAS

<u>REF.</u>	<u>REFERENCIA SIGPAC</u>	<u>SUP. BRUTA (ha)</u>	<u>CAP (%)</u>	<u>SUP. NETA (ha)</u>
1500000023701960	41-027-019-00014-0004	0,44	100,00	0,44
1500000023701966	41-027-019-00014-0024	45,72	45,00	20,57
1500000023701976	41-027-019-00014-0028	0,54	0,00	0,00
1600000006756998	41-027-024-00003-0004	8,03	75,00	6,02
1600000010161564	41-027-019-00014-0024	39,80	45,00	17,91
1600000010161566	41-027-019-00014-0025	19,66	55,00	10,82
TOTAL		114,19		55,76

RESUMEN CRITERIOS DE SELECCIÓN**10.1.3 Conservación y mejora de pastos en sistemas de dehesas.****PUNTOS: 10,00**

	<u>PUNTOS</u>	
Plan de Gestión Integral de Dehesas oficialmente aprobado	0,00	N
Porcentaje de superficie determinada en Red Natura 2000	0,00	0.0%
Tener suscrito o haber tenido suscrito convenio de colaboración con el proyecto LIFE+	0,00	N
Porcentaje de superficie determinada de la explotación bajo sistemas de producción integrada ganadera o producción ecológica	4,00	100.0%
Porcentaje de carga ganadera con especies rumiantes	3,00	100.0%
Porcentaje de carga ganadera con especies ovina	0,00	0.0%
Pendiente media de la explotación	3,00	27.28%



DETALLE CRITERIOS DE SELECCIÓN**10.1.3 Conservación y mejora de pastos en sistemas de dehesas.****PUNTOS:** 10,00**Plan de Gestión Integral de Dehesas oficialmente aprobado****PUNTOS:** 0,00 N**Porcentaje de superficie determinada en Red Natura 2000****PUNTOS:** 0,00 0.0%

<u>REF.</u>	<u>REFERENCIA SIGPAC</u>	<u>CULTIVO</u>	<u>DESCRIPCIÓN CULTIVO</u>	<u>S/R</u>	<u>SUP. PROPUESTA (ha)</u>	<u>SUP. CUMPLE (ha)</u>
1600000010161564	41-027-019-00014-0024	62000	PASTOS PERMANENTES DE 5 O MAS AÑOS-SIN VARIEDAD	S	25,86	0,00

Tener suscrito o haber tenido suscrito convenio de colaboración con el proyecto LIFE+**PUNTOS:** 0,00 N**Porcentaje de superficie determinada de la explotación bajo sistemas de producción integrada ganadera o producción ecológica****PUNTOS:** 4,00 100.0%

<u>REF.</u>	<u>REFERENCIA SIGPAC</u>	<u>CULTIVO</u>	<u>DESCRIPCIÓN CULTIVO</u>	<u>S/R</u>	<u>SUP. PROPUESTA (ha)</u>	<u>SUP. CUMPLE (ha)</u>
1600000010161564	41-027-019-00014-0024	62000	PASTOS PERMANENTES DE 5 O MAS AÑOS-SIN VARIEDAD	S	25,86	25,86

Porcentaje de carga ganadera con especies rumiantes**PUNTOS:** 3,00 100.0%

<u>EXPLOTACIÓN</u>	<u>ESPECIE</u>	<u>RUMIANTE</u>	<u>UGMs</u>
ES410270000068	BOVINA	SI	121.89

Porcentaje de carga ganadera con especies ovina**PUNTOS:** 0,00 0.0%

<u>EXPLOTACIÓN</u>	<u>ESPECIE</u>	<u>OVINA</u>	<u>UGMs</u>
ES410270000068	BOVINA	NO	121.89

Pendiente media de la explotación**PUNTOS:** 3,00 27.28%

<u>REF.</u>	<u>REFERENCIA SIGPAC</u>	<u>CULTIVO</u>	<u>DESCRIPCIÓN CULTIVO</u>	<u>S/R</u>	<u>PENDIENTE MEDIA (%)</u>	<u>SUP. PROPUESTA (ha)</u>
1600000010161564	41-027-019-00014-0024	62000	PASTOS PERMANENTES DE 5 O MAS AÑOS-SIN VARIEDAD	S	27,28	25,86



<u>APELLIDOS Y NOMBRE / RAZÓN SOCIAL</u>	<u>NIF</u>	<u>EXPEDIENTE</u>	<u>PROPUESTA</u>
BOSTAURO, S.L.	B91105874	8021056	ADMITIDO
<u>SOLICITA ACTUACIÓN 1</u>	<u>SOLICITA ACTUACIÓN 2</u>	<u>SOLICITA ACTUACIÓN 3</u>	<u>PROPUESTA ACTUACIÓN 3</u>
NO	NO	SI	ADMITIDO

DETALLE DE ACTUACIÓN 3**IMPORTES POR ANUALIDAD**

	<u>SUPERFICIE PROPUESTA</u>	<u>SUPERFICIE SUBVENCIONABLE</u>	<u>2016</u>	<u>2017</u>	<u>2018</u>	<u>2019</u>	<u>2020</u>
IMPORTE MÁXIMO	48,53	48,53	2.079,03 €	2.079,03 €	2.079,03 €	2.079,03 €	2.079,03 €
IMPORTE MEDIO DE TRANSFERENCIA (€/ha)			42,84 €	42,84 €	42,84 €	42,84 €	42,84 €

RECINTOS PROPUESTOS

<u>REF.</u>	<u>REFERENCIA SIGPAC</u>	<u>CULTIVO</u>	<u>DESCRIPCIÓN CULTIVO</u>	<u>S/R</u>	<u>PEND. MEDIA (%)</u>	<u>SUP. DEC. (ha)</u>	<u>SUP. BRUTA (ha)</u>	<u>CAP (%)</u>	<u>SUP. NETA (ha)</u>	<u>SUP. DEC. ADMIN. (ha)</u>	<u>SUP. CAMPO (ha)</u>	<u>SUP. CALC. (ha)</u>
150000023700928	41-033-021-00010-0002	62000	PASTOS PERMANENTES DE 5 O MAS AÑOS-SIN VARIEDAD	S	5,92	1,51	1,51	100,00	1,51	1,51		1,51
150000023700932	41-033-021-00010-0005	62000	PASTOS PERMANENTES DE 5 O MAS AÑOS-SIN VARIEDAD	S	9,94	31,65	29,94	100,00	29,94	29,94		29,94
160000006778107	41-033-035-00112-0008	62000	PASTOS PERMANENTES DE 5 O MAS AÑOS-SIN VARIEDAD	S	33,54	15,70	20,87	75,00	15,65	15,65		15,65
160000010160494	41-033-021-00007-0019	62000	PASTOS PERMANENTES DE 5 O MAS AÑOS-SIN VARIEDAD	S	13,24	1,52	1,43	100,00	1,43	1,43		1,43

INCIDENCIAS**INCIDENCIA DESCRIPCIÓN**

80866	La superficie que figura en la capa de formación adhesionada para el recinto, es inferior a la superficie por la que se solicita la ayuda para el recinto Ref:150000023700932 Recinto:41-033-021-00010-0005 Cultivo:62000 PASTOS PERMANENTES DE 5 O MAS AÑOS-SIN VARIEDAD Secano Sup. Dec. Adm.:31,65 Sup. Censo Bruta:29,94 Ref:160000006778107 Recinto:41-033-035-00112-0008 Cultivo:62000 PASTOS PERMANENTES DE 5 O MAS AÑOS-SIN VARIEDAD Secano Sup. Dec. Adm.:20,93 Sup. Censo Bruta:20,87 Ref:160000010160494 Recinto:41-033-021-00007-0019 Cultivo:62000 PASTOS PERMANENTES DE 5 O MAS AÑOS-SIN VARIEDAD Secano Sup. Dec. Adm.:1,52 Sup. Censo Bruta:1,43
-------	---

DETALLE DE SUPERFICIE DE FORMACIÓN ADEHESADA EN EL CENSO DE DEHESAS

<u>REF.</u>	<u>REFERENCIA SIGPAC</u>	<u>SUP. BRUTA (ha)</u>	<u>CAP (%)</u>	<u>SUP. NETA (ha)</u>
150000023700928	41-033-021-00010-0002	1,51	100,00	1,51
150000023700932	41-033-021-00010-0005	29,94	100,00	29,94
160000006774159	41-033-021-00007-0002	2,16	100,00	2,16
160000006774162	41-033-021-00007-0003	2,99	100,00	2,99
160000006774165	41-033-021-00007-0004	1,18	65,00	0,77
160000006774170	41-033-021-00007-0006	5,71	100,00	5,71
160000006774175	41-033-021-00007-0009	5,83	65,00	3,79
160000006774177	41-033-021-00007-0010	10,26	35,00	3,59
160000006774179	41-033-021-00007-0011	5,55	100,00	5,55
160000006774181	41-033-021-00007-0012	0,38	100,00	0,38
160000006778106	41-033-035-00112-0006	6,36	0,00	0,00
160000006778107	41-033-035-00112-0008	20,87	75,00	15,65
160000006778111	41-033-035-00112-0008	0,02	0,00	0,00
160000006778112	41-033-035-00112-0008	0,13	0,00	0,00
160000010160485	41-033-021-00007-0013	39,40	85,00	33,49
160000010160491	41-033-021-00007-0016	28,43	65,00	18,48
160000010160493	41-033-021-00007-0019	8,00	100,00	8,00
160000010160494	41-033-021-00007-0019	1,43	100,00	1,43
160000010160498	41-033-021-00007-0022	0,05	0,00	0,00
160000010160500	41-033-021-00007-0023	7,21	100,00	7,21
160000010160502	41-033-021-00007-0024	12,53	100,00	12,53
160000010160504	41-033-021-00007-0025	0,06	100,00	0,06
160000010160506	41-033-021-00007-0026	0,30	45,00	0,14
160000010160508	41-033-021-00007-0027	3,62	100,00	3,62
160000010160510	41-033-021-00007-0028	14,04	100,00	14,04
TOTAL		207,96		171,04

RESUMEN CRITERIOS DE SELECCIÓN**10.1.3 Conservación y mejora de pastos en sistemas de dehesas.****PUNTOS: 11,00**

	PUNTOS	
Plan de Gestión Integral de Dehesas oficialmente aprobado	0,00	N
Porcentaje de superficie determinada en Red Natura 2000	4,00	100.0%
Tener suscrito o haber tenido suscrito convenio de colaboración con el proyecto LIFE+	0,00	N
Porcentaje de superficie determinada de la explotación bajo sistemas de producción integrada ganadera o producción ecológica	4,00	100.0%
Porcentaje de carga ganadera con especies rumiantes	0,00	46.28%
Porcentaje de carga ganadera con especies ovina	0,00	0.0%
Pendiente media de la explotación	3,00	17.52%

DETALLE CRITERIOS DE SELECCIÓN**10.1.3 Conservación y mejora de pastos en sistemas de dehesas.****PUNTOS: 11,00**

Plan de Gestión Integral de Dehesas oficialmente aprobado						PUNTOS:	0,00	N
Porcentaje de superficie determinada en Red Natura 2000						PUNTOS:	4,00	100.0%
REF.	REFERENCIA SIGPAC	CULTIVO	DESCRIPCIÓN CULTIVO	S/R		SUP. PROPUESTA (ha)	SUP. CUMPLE (ha)	
1600000010160494	41-033-021-00007-0019	62000	PASTOS PERMANENTES DE 5 O MAS AÑOS-SIN VARIEDAD	S		1,43	1,43	
1500000023700928	41-033-021-00010-0002	62000	PASTOS PERMANENTES DE 5 O MAS AÑOS-SIN VARIEDAD	S		1,51	1,51	
1500000023700932	41-033-021-00010-0005	62000	PASTOS PERMANENTES DE 5 O MAS AÑOS-SIN VARIEDAD	S		29,94	29,94	
1600000006778107	41-033-035-00112-0008	62000	PASTOS PERMANENTES DE 5 O MAS AÑOS-SIN VARIEDAD	S		15,65	15,65	
Tener suscrito o haber tenido suscrito convenio de colaboración con el proyecto LIFE+						PUNTOS:	0,00	N
Porcentaje de superficie determinada de la explotación bajo sistemas de producción integrada ganadera o producción ecológica						PUNTOS:	4,00	100.0%
REF.	REFERENCIA SIGPAC	CULTIVO	DESCRIPCIÓN CULTIVO	S/R		SUP. PROPUESTA (ha)	SUP. CUMPLE (ha)	
1600000010160494	41-033-021-00007-0019	62000	PASTOS PERMANENTES DE 5 O MAS AÑOS-SIN VARIEDAD	S		1,43	1,43	
1500000023700928	41-033-021-00010-0002	62000	PASTOS PERMANENTES DE 5 O MAS AÑOS-SIN VARIEDAD	S		1,51	1,51	
1500000023700932	41-033-021-00010-0005	62000	PASTOS PERMANENTES DE 5 O MAS AÑOS-SIN VARIEDAD	S		29,94	29,94	
1600000006778107	41-033-035-00112-0008	62000	PASTOS PERMANENTES DE 5 O MAS AÑOS-SIN VARIEDAD	S		15,65	15,65	
Porcentaje de carga ganadera con especies rumiantes						PUNTOS:	0,00	46.28%
EXPLOTACIÓN	ESPECIE		RUMIANTE	UGMs				
ES410330000030	BOVINA		SI	153.86				
ES410330000030	PORCINO		NO	178.62				
Porcentaje de carga ganadera con especies ovina						PUNTOS:	0,00	0.0%
EXPLOTACIÓN	ESPECIE		OVINA	UGMs				
ES410330000030	BOVINA		NO	153.86				
ES410330000030	PORCINO		NO	178.62				
Pendiente media de la explotación						PUNTOS:	3,00	17.52%

REF.	REFERENCIA SIGPAC	CULTIVO	DESCRIPCIÓN CULTIVO	S/R	PENDIENTE		SUP.
					MEDIA (%)	PROPUESTA	
						(ha)	
1600000010160494	41-033-021-00007-0019	62000	PASTOS PERMANENTES DE 5 O MAS AÑOS-SIN VARIEDAD	S	13,24	1,43	
1500000023700928	41-033-021-00010-0002	62000	PASTOS PERMANENTES DE 5 O MAS AÑOS-SIN VARIEDAD	S	5,92	1,51	
1500000023700932	41-033-021-00010-0005	62000	PASTOS PERMANENTES DE 5 O MAS AÑOS-SIN VARIEDAD	S	9,94	29,94	
1600000006778107	41-033-035-00112-0008	62000	PASTOS PERMANENTES DE 5 O MAS AÑOS-SIN VARIEDAD	S	33,54	15,65	



<u>APELLIDOS Y NOMBRE / RAZÓN SOCIAL</u>		<u>NIF</u>	<u>EXPEDIENTE</u>	<u>PROPUESTA</u>
CABRERA PUCHE RAFAEL		27778000A	8017395	ADMITIDO
<u>SOLICITA ACTUACIÓN 1</u>	<u>PROPUESTA ACTUACIÓN 1</u>	<u>SOLICITA ACTUACIÓN 2</u>	<u>PROPUESTA ACTUACIÓN 2</u>	<u>SOLICITA ACTUACIÓN 3</u>
SI	ADMITIDO	SI	ADMITIDO	NO

DETALLE DE ACTUACIÓN 1**IMPORTES POR ANUALIDAD**

	<u>SUPERFICIE PROPUESTA</u>	<u>SUPERFICIE SUBVENCIONABLE</u>	<u>2016</u>	<u>2017</u>	<u>2018</u>	<u>2019</u>	<u>2020</u>
IMPORTE MÁXIMO	2,08	2,08	273,02 €	273,02 €	273,02 €	273,02 €	273,02 €
IMPORTE MEDIO DE TRANSFERENCIA (€/ha)			131,26 €	131,26 €	131,26 €	131,26 €	131,26 €

RECINTOS PROPUESTOS

<u>REF.</u>	<u>REFERENCIA SIGPAC</u>	<u>CULTIVO</u>	<u>DESCRIPCIÓN CULTIVO</u>	<u>S/R</u>	<u>PEND. MEDIA (%)</u>	<u>SUP. DEC. (ha)</u>	<u>SUP. BRUTA (ha)</u>	<u>CAP (%)</u>	<u>SUP. NETA (ha)</u>	<u>SUP. DEC. ADMIN. (ha)</u>	<u>SUP. CAMPO (ha)</u>	<u>SUP. CALC. (ha)</u>
1600000008821075	41-019-001-00001-0003	63000	PASTOS DE MENOS DE 5 AÑOS-SIN VARIEDAD	S	11,16	0,56	0,56	100,00	0,56	0,56		0,56
1600000008821077	41-019-001-00001-0004	63000	PASTOS DE MENOS DE 5 AÑOS-SIN VARIEDAD	S	12,68	1,56	1,52	100,00	1,52	1,52		1,52

INCIDENCIAS**INCIDENCIA DESCRIPCIÓN**

219	Superficie declarada sobre un mismo recinto, en un mismo expediente, mayor que la superficie total del recinto SIGPAC. Ref:1600000008818299 Recinto:41-019-001-00002-032 Cultivo:8000 AVENA-SIN VARIEDAD Secano Suma de superficies declaradas para este recinto por el solicitante (Áreas):589 Superficie SIGPAC total para el recinto (Áreas):588 Exceso de superficie declarada (Hectáreas):0,01
80863	Cultivo, variedad, regimen y/o uso del recinto SIGPAC no compatible con la operación (anexo III.I, Orden 26 mayo 2015) Ref:1600000006686969 Recinto:41-019-001-00002-002 Cultivo:8000 AVENA-SIN VARIEDAD Secano Ref:1600000006686970 Recinto:41-019-001-00002-002 Cultivo:8000 AVENA-SIN VARIEDAD Secano Ref:1600000006686972 Recinto:41-019-001-00002-002 Cultivo:8000 AVENA-SIN VARIEDAD Secano Ref:1600000006686973 Recinto:41-019-001-00002-002 Cultivo:247000 CULTIVOS MIXTOS DE ESPECIES PRATENSES-SIN VARIEDAD Secano
80866	La superficie que figura en la capa de formación adhesada para el recinto, es inferior a la superficie por la que se solicita la ayuda para el recinto Ref:1600000006686972 Recinto:41-019-001-00002-002 Cultivo:8000 AVENA-SIN VARIEDAD Secano Sup. Dec. Adm.:16,19 Sup. Censo Bruta:15,17 Ref:1600000006687012 Recinto:41-019-001-00008-003 Cultivo:8000 AVENA-SIN VARIEDAD Secano Sup. Dec. Adm.:5,91 Sup. Censo Bruta:5,86 Ref:1600000008818299 Recinto:41-019-001-00002-032 Cultivo:8000 AVENA-SIN VARIEDAD Secano Sup. Dec. Adm.:2,81 Sup. Censo Bruta:2,8 Ref:1600000008821077 Recinto:41-019-001-00001-004 Cultivo:63000 PASTOS DE MENOS DE 5 AÑOS-SIN VARIEDAD Secano Sup. Dec. Adm.:1,56 Sup. Censo Bruta:1,52
80868	Solicitante de la actuación 1 que no acredita viabilidad de las acciones mediante informe técnico de la Consejería de Medio Ambiente.

DETALLE DE ACTUACIÓN 2**IMPORTES POR ANUALIDAD**

	<u>SUPERFICIE PROPUESTA</u>	<u>SUPERFICIE SUBVENCIONABLE</u>	<u>2016</u>	<u>2017</u>	<u>2018</u>	<u>2019</u>	<u>2020</u>
IMPORTE MÁXIMO	17,56	17,56	1.666,62 €	1.666,62 €	1.666,62 €	1.666,62 €	1.666,62 €
IMPORTE MEDIO DE TRANSFERENCIA (€/ha)			94,91 €	94,91 €	94,91 €	94,91 €	94,91 €

RECINTOS PROPUESTOS

<u>REF.</u>	<u>REFERENCIA SIGPAC</u>	<u>CULTIVO</u>	<u>DESCRIPCIÓN CULTIVO</u>	<u>S/R</u>	<u>PEND. MEDIA (%)</u>	<u>SUP. DEC. (ha)</u>	<u>SUP. BRUTA (ha)</u>	<u>CAP (%)</u>	<u>SUP. NETA (ha)</u>	<u>SUP. DEC. ADMIN. (ha)</u>	<u>SUP. CAMPO (ha)</u>	<u>SUP. CALC. (ha)</u>
1600000008821091	41-019-001-00001-0014	62000	PASTOS PERMANENTES DE 5 O MAS AÑOS-SIN VARIEDAD	S	13,40	10,69	9,66	100,00	9,66	9,66		9,66
1600000008821108	41-019-001-00001-0032	62000	PASTOS PERMANENTES DE 5 O MAS AÑOS-SIN VARIEDAD	S	15,92	1,32	1,52	85,00	1,29	1,29		1,29
1600000008821110	41-019-001-00001-0032	62000	PASTOS PERMANENTES DE 5 O MAS AÑOS-SIN VARIEDAD	S	15,92	0,14	0,00	75,00	0,00	0,00		0,00
1600000008821114	41-019-001-00001-0032	62000	PASTOS PERMANENTES DE 5 O MAS AÑOS-SIN VARIEDAD	S	15,92	7,03	7,78	85,00	6,61	6,61		6,61

INCIDENCIAS**INCIDENCIA DESCRIPCIÓN**

80866	La superficie que figura en la capa de formación adhesada para el recinto, es inferior a la superficie por la que se solicita la ayuda para el recinto Ref:1600000008821091 Recinto:41-019-001-00001-014 Cultivo:62000 PASTOS PERMANENTES DE 5 O MAS AÑOS-SIN VARIEDAD Secano Sup. Dec. Adm.:10,69 Sup. Censo Bruta:9,66 Ref:1600000008821108 Recinto:41-019-001-00001-032 Cultivo:62000 PASTOS PERMANENTES DE 5 O MAS AÑOS-SIN VARIEDAD Secano Sup. Dec. Adm.:1,55 Sup. Censo Bruta:1,52 Ref:1600000008821110 Recinto:41-019-001-00001-032 Cultivo:62000 PASTOS PERMANENTES DE 5 O MAS AÑOS-SIN VARIEDAD Secano Sup. Dec. Adm.:0,19 Sup. Censo Bruta:0 Ref:1600000008821114 Recinto:41-019-001-00001-032 Cultivo:62000 PASTOS PERMANENTES DE 5 O MAS AÑOS-SIN VARIEDAD Secano Sup. Dec. Adm.:8,27 Sup. Censo Bruta:7,78
-------	--

DETALLE DE SUPERFICIE DE FORMACIÓN ADEHESADA EN EL CENSO DE DEHESAS

REF.	REFERENCIA SIGPAC	SUP. BRUTA (ha)	CAP (%)	SUP. NETA (ha)
150000022150571	41-019-001-00002-0035	0,12	85,00	0,10
150000022153476	41-019-001-00001-0035	0,37	0,00	0,00
150000024910832	41-005-001-00002-0007	1,16	85,00	0,99
160000006611349	41-005-001-00038-0002	1,15	45,00	0,52
160000006686961	41-019-001-00001-0038	2,00	25,00	0,50
160000006686964	41-019-001-00002-0002	0,28	100,00	0,28
160000006686966	41-019-001-00002-0002	0,17	100,00	0,17
160000006686969	41-019-001-00002-0002	0,96	100,00	0,96
160000006686970	41-019-001-00002-0002	1,68	100,00	1,68
160000006686971	41-019-001-00002-0002	0,31	100,00	0,31
160000006686972	41-019-001-00002-0002	15,17	100,00	15,17
160000006686973	41-019-001-00002-0002	2,15	100,00	2,15
160000006686974	41-019-001-00002-0003	0,06	100,00	0,06
160000006686978	41-019-001-00002-0016	0,10	55,00	0,06
160000006686987	41-019-001-00002-0021	0,06	100,00	0,06
160000006687012	41-019-001-00008-0003	5,86	100,00	5,86
160000006687651	41-019-002-00073-0002	0,32	100,00	0,32
160000006687659	41-019-002-00073-0005	0,11	85,00	0,09
160000008818297	41-019-001-00002-0031	0,10	100,00	0,10
160000008818299	41-019-001-00002-0032	2,80	100,00	2,80
160000008818301	41-019-001-00002-0032	0,08	100,00	0,08
160000008818302	41-019-001-00002-0032	0,33	100,00	0,33
160000008818313	41-019-001-00003-0001	0,05	100,00	0,05
160000008821075	41-019-001-00001-0003	0,56	100,00	0,56
160000008821077	41-019-001-00001-0004	1,52	100,00	1,52
160000008821078	41-019-001-00001-0004	0,01	100,00	0,01
160000008821084	41-019-001-00001-0008	0,48	100,00	0,48
160000008821086	41-019-001-00001-0009	0,37	100,00	0,37
160000008821088	41-019-001-00001-0013	0,31	65,00	0,20
160000008821091	41-019-001-00001-0014	9,66	100,00	9,66
160000008821093	41-019-001-00001-0020	0,08	100,00	0,08
160000008821094	41-019-001-00001-0020	0,09	100,00	0,09
160000008821095	41-019-001-00001-0020	0,72	100,00	0,72
160000008821099	41-019-001-00001-0026	1,00	100,00	1,00
160000008821105	41-019-001-00001-0032	16,98	55,00	9,34
160000008821107	41-019-001-00001-0032	0,13	85,00	0,11
160000008821108	41-019-001-00001-0032	1,52	85,00	1,29
160000008821109	41-019-001-00001-0032	0,02	85,00	0,02
160000008821110	41-019-001-00001-0032	0,19	75,00	0,14
160000008821111	41-019-001-00001-0032	0,17	25,00	0,04
160000008821112	41-019-001-00001-0032	1,60	85,00	1,36
160000008821113	41-019-001-00001-0032	0,41	0,00	0,00
160000008821114	41-019-001-00001-0032	7,78	85,00	6,61
TOTAL		78,99		66,24

RESUMEN CRITERIOS DE SELECCIÓN**10.1.3 Conservación y mejora de pastos en sistemas de dehesas.****PUNTOS: 5,00**

	PUNTOS	
Plan de Gestión Integral de Dehesas oficialmente aprobado	0,00	N
Porcentaje de superficie determinada en Red Natura 2000	0,00	0.0%
Tener suscrito o haber tenido suscrito convenio de colaboración con el proyecto LIFE+	0,00	N
Porcentaje de superficie determinada de la explotación bajo sistemas de producción integrada ganadera o producción ecológica	0,00	0.0%
Porcentaje de carga ganadera con especies rumiantes	3,00	100.0%
Porcentaje de carga ganadera con especies ovina	0,00	0.0%
Pendiente media de la explotación	2,00	14.29%

DETALLE CRITERIOS DE SELECCIÓN**10.1.3 Conservación y mejora de pastos en sistemas de dehesas.****PUNTOS:** 5,00**Plan de Gestión Integral de Dehesas oficialmente aprobado****PUNTOS:** 0,00 N**Porcentaje de superficie determinada en Red Natura 2000****PUNTOS:** 0,00 0.0%

<u>REF.</u>	<u>REFERENCIA SIGPAC</u>	<u>CULTIVO</u>	<u>DESCRIPCIÓN CULTIVO</u>	<u>S/R</u>	<u>SUP. PROPUESTA (ha)</u>	<u>SUP. CUMPLE (ha)</u>
160000008821075	41-019-001-00001-0003	63000	PASTOS DE MENOS DE 5 AÑOS-SIN VARIEDAD	S	0,56	0,00
160000008821077	41-019-001-00001-0004	63000	PASTOS DE MENOS DE 5 AÑOS-SIN VARIEDAD	S	1,52	0,00
160000008821091	41-019-001-00001-0014	62000	PASTOS PERMANENTES DE 5 O MAS AÑOS-SIN VARIEDAD	S	9,66	0,00
160000008821108	41-019-001-00001-0032	62000	PASTOS PERMANENTES DE 5 O MAS AÑOS-SIN VARIEDAD	S	1,29	0,00
160000008821114	41-019-001-00001-0032	62000	PASTOS PERMANENTES DE 5 O MAS AÑOS-SIN VARIEDAD	S	6,61	0,00
160000008821110	41-019-001-00001-0032	62000	PASTOS PERMANENTES DE 5 O MAS AÑOS-SIN VARIEDAD	S	0,00	0,00

Tener suscrito o haber tenido suscrito convenio de colaboración con el proyecto LIFE+**PUNTOS:** 0,00 N**Porcentaje de superficie determinada de la explotación bajo sistemas de producción integrada ganadera o producción ecológica****PUNTOS:** 0,00 0.0%

<u>REF.</u>	<u>REFERENCIA SIGPAC</u>	<u>CULTIVO</u>	<u>DESCRIPCIÓN CULTIVO</u>	<u>S/R</u>	<u>SUP. PROPUESTA (ha)</u>	<u>SUP. CUMPLE (ha)</u>
160000008821075	41-019-001-00001-0003	63000	PASTOS DE MENOS DE 5 AÑOS-SIN VARIEDAD	S	0,56	0,00
160000008821077	41-019-001-00001-0004	63000	PASTOS DE MENOS DE 5 AÑOS-SIN VARIEDAD	S	1,52	0,00
160000008821091	41-019-001-00001-0014	62000	PASTOS PERMANENTES DE 5 O MAS AÑOS-SIN VARIEDAD	S	9,66	0,00
160000008821110	41-019-001-00001-0032	62000	PASTOS PERMANENTES DE 5 O MAS AÑOS-SIN VARIEDAD	S	0,00	0,00
160000008821108	41-019-001-00001-0032	62000	PASTOS PERMANENTES DE 5 O MAS AÑOS-SIN VARIEDAD	S	1,29	0,00
160000008821114	41-019-001-00001-0032	62000	PASTOS PERMANENTES DE 5 O MAS AÑOS-SIN VARIEDAD	S	6,61	0,00

Porcentaje de carga ganadera con especies rumiantes**PUNTOS:** 3,00 100.0%

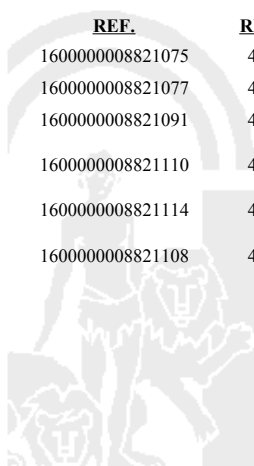
<u>EXPLOTACIÓN</u>	<u>ESPECIE</u>	<u>RUMIANTE</u>	<u>UGMs</u>
ES410050000054	BOVINA	SI	23.48

Porcentaje de carga ganadera con especies ovina**PUNTOS:** 0,00 0.0%

<u>EXPLOTACIÓN</u>	<u>ESPECIE</u>	<u>OVINA</u>	<u>UGMs</u>
ES410050000054	BOVINA	NO	23.48

Pendiente media de la explotación**PUNTOS:** 2,00 14.29%

<u>REF.</u>	<u>REFERENCIA SIGPAC</u>	<u>CULTIVO</u>	<u>DESCRIPCIÓN CULTIVO</u>	<u>S/R</u>	<u>PENDIENTE MEDIA (%)</u>	<u>SUP. PROPUESTA (ha)</u>
160000008821075	41-019-001-00001-0003	63000	PASTOS DE MENOS DE 5 AÑOS-SIN VARIEDAD	S	11,16	0,56
160000008821077	41-019-001-00001-0004	63000	PASTOS DE MENOS DE 5 AÑOS-SIN VARIEDAD	S	12,68	1,52
160000008821091	41-019-001-00001-0014	62000	PASTOS PERMANENTES DE 5 O MAS AÑOS-SIN VARIEDAD	S	13,40	9,66
160000008821110	41-019-001-00001-0032	62000	PASTOS PERMANENTES DE 5 O MAS AÑOS-SIN VARIEDAD	S	15,92	0,00
160000008821114	41-019-001-00001-0032	62000	PASTOS PERMANENTES DE 5 O MAS AÑOS-SIN VARIEDAD	S	15,92	6,61
160000008821108	41-019-001-00001-0032	62000	PASTOS PERMANENTES DE 5 O MAS AÑOS-SIN VARIEDAD	S	15,92	1,29



<u>APELLIDOS Y NOMBRE / RAZÓN SOCIAL</u>	<u>NIF</u>	<u>EXPEDIENTE</u>	<u>PROPUESTA</u>
CALERO RODRIGUEZ MARIA DEL ROSARIO	28396379G	8028193	ADMITIDO
<u>SOLICITA ACTUACIÓN 1</u>	<u>SOLICITA ACTUACIÓN 2</u>	<u>PROPUESTA ACTUACIÓN 2</u>	<u>SOLICITA ACTUACIÓN 3</u>
NO	SI	ADMITIDO	NO

DETALLE DE ACTUACIÓN 2**IMPORTES POR ANUALIDAD**

	<u>SUPERFICIE PROPUESTA</u>	<u>SUPERFICIE SUBVENCIONABLE</u>	<u>2016</u>	<u>2017</u>	<u>2018</u>	<u>2019</u>	<u>2020</u>
IMPORTE MÁXIMO	36,77	36,77	3.489,84 €	3.489,84 €	3.489,84 €	3.489,84 €	3.489,84 €
IMPORTE MEDIO DE TRANSFERENCIA (€/ha)			94,91 €	94,91 €	94,91 €	94,91 €	94,91 €

RECINTOS PROPUESTOS

<u>REF.</u>	<u>REFERENCIA SIGPAC</u>	<u>CULTIVO</u>	<u>DESCRIPCIÓN CULTIVO</u>	<u>S/R</u>	<u>PEND. MEDIA (%)</u>	<u>SUP. DEC. (ha)</u>	<u>SUP. BRUTA (ha)</u>	<u>CAP (%)</u>	<u>SUP. NETA (ha)</u>	<u>SUP. DEC. ADMIN. (ha)</u>	<u>SUP. CAMPO (ha)</u>	<u>SUP. CALC. (ha)</u>
160000025928407	41-043-002-00027-0003	62000	PASTOS PERMANENTES DE 5 O MAS AÑOS-SIN VARIEDAD	S	9,03	51,56	56,57	65,00	36,77	36,77		36,77

INCIDENCIAS**INCIDENCIA DESCRIPCIÓN**

80866	La superficie que figura en la capa de formación adhesionada para el recinto, es inferior a la superficie por la que se solicita la ayuda para el recinto Ref:160000025928407 Recinto:41-043-002-00027-003 Cultivo:62000 PASTOS PERMANENTES DE 5 O MAS AÑOS-SIN VARIEDAD Secano Sup. Dec. Adm.:79,32 Sup. Censo Bruta:56,57
-------	---

DETALLE DE SUPERFICIE DE FORMACIÓN ADEHESADA EN EL CENSO DE DEHESAS

<u>REF.</u>	<u>REFERENCIA SIGPAC</u>	<u>SUP. BRUTA (ha)</u>	<u>CAP (%)</u>	<u>SUP. NETA (ha)</u>
160000025928406	41-043-002-00027-0004	40,49	85,00	34,41
160000025928407	41-043-002-00027-0003	56,57	65,00	36,77
160000025928408	41-043-002-00026-0002	27,53	35,00	9,64
160000025928409	41-043-002-00026-0001	0,64	85,00	0,54
TOTAL		125,23		81,36

RESUMEN CRITERIOS DE SELECCIÓN**10.1.3 Conservación y mejora de pastos en sistemas de dehesas.****PUNTOS: 8,00**

	<u>PUNTOS</u>	
Plan de Gestión Integral de Dehesas oficialmente aprobado	0,00	N
Porcentaje de superficie determinada en Red Natura 2000	0,00	0.0%
Tener suscrito o haber tenido suscrito convenio de colaboración con el proyecto LIFE+	0,00	N
Porcentaje de superficie determinada de la explotación bajo sistemas de producción integrada ganadera o producción ecológica	4,00	100.0%
Porcentaje de carga ganadera con especies rumiantes	2,00	88.55%
Porcentaje de carga ganadera con especies ovina	0,00	0.0%
Pendiente media de la explotación	2,00	9.03%



DETALLE CRITERIOS DE SELECCIÓN**10.1.3 Conservación y mejora de pastos en sistemas de dehesas.****PUNTOS:** 8,00**Plan de Gestión Integral de Dehesas oficialmente aprobado****PUNTOS:** 0,00 N**Porcentaje de superficie determinada en Red Natura 2000****PUNTOS:** 0,00 0.0%

<u>REF.</u>	<u>REFERENCIA SIGPAC</u>	<u>CULTIVO</u>	<u>DESCRIPCIÓN CULTIVO</u>	<u>S/R</u>	<u>SUP. PROPUESTA (ha)</u>	<u>SUP. CUMPLE (ha)</u>
1600000025928407	41-043-002-00027-0003	62000	PASTOS PERMANENTES DE 5 O MAS AÑOS-SIN VARIEDAD	S	36,77	0,00

Tener suscrito o haber tenido suscrito convenio de colaboración con el proyecto LIFE+**PUNTOS:** 0,00 N**Porcentaje de superficie determinada de la explotación bajo sistemas de producción integrada ganadera o producción ecológica****PUNTOS:** 4,00 100.0%

<u>REF.</u>	<u>REFERENCIA SIGPAC</u>	<u>CULTIVO</u>	<u>DESCRIPCIÓN CULTIVO</u>	<u>S/R</u>	<u>SUP. PROPUESTA (ha)</u>	<u>SUP. CUMPLE (ha)</u>
1600000025928407	41-043-002-00027-0003	62000	PASTOS PERMANENTES DE 5 O MAS AÑOS-SIN VARIEDAD	S	36,77	36,77

Porcentaje de carga ganadera con especies rumiantes**PUNTOS:** 2,00 88.55%

<u>EXPLORACIÓN</u>	<u>ESPECIE</u>	<u>RUMIANTE</u>	<u>UGMs</u>
ES410430000514	BOVINA	SI	41.23
ES410430000514	PORCINO	NO	5.33

Porcentaje de carga ganadera con especies ovina**PUNTOS:** 0,00 0.0%

<u>EXPLORACIÓN</u>	<u>ESPECIE</u>	<u>OVINA</u>	<u>UGMs</u>
ES410430000514	BOVINA	NO	41.23
ES410430000514	PORCINO	NO	5.33

Pendiente media de la explotación**PUNTOS:** 2,00 9.03%

<u>REF.</u>	<u>REFERENCIA SIGPAC</u>	<u>CULTIVO</u>	<u>DESCRIPCIÓN CULTIVO</u>	<u>S/R</u>	<u>PENDIENTE MEDIA (%)</u>	<u>SUP. PROPUESTA (ha)</u>
1600000025928407	41-043-002-00027-0003	62000	PASTOS PERMANENTES DE 5 O MAS AÑOS-SIN VARIEDAD	S	9,03	36,77



<u>APELLIDOS Y NOMBRE / RAZÓN SOCIAL</u>	<u>NIF</u>	<u>EXPEDIENTE</u>	<u>PROPUESTA</u>
CAMPOBUENO S.L.	B41805623	8017481	ADMITIDO
<u>SOLICITA ACTUACIÓN 1</u>	<u>SOLICITA ACTUACIÓN 2</u>	<u>PROPUESTA ACTUACIÓN 2</u>	<u>SOLICITA ACTUACIÓN 3</u>
NO	SI	ADMITIDO	NO

DETALLE DE ACTUACIÓN 2**IMPORTE POR ANUALIDAD**

	<u>SUPERFICIE PROPUESTA</u>	<u>SUPERFICIE SUBVENCIONABLE</u>	<u>2016</u>	<u>2017</u>	<u>2018</u>	<u>2019</u>	<u>2020</u>
IMPORTE MÁXIMO	40,46	20,26	1.922,88 €	1.922,88 €	1.922,88 €	1.922,88 €	1.922,88 €
IMPORTE MEDIO DE TRANSFERENCIA (€/ha)			47,53 €	47,53 €	47,53 €	47,53 €	47,53 €

RECINTOS PROPUESTOS

<u>REF.</u>	<u>REFERENCIA SIGPAC</u>	<u>CULTIVO</u>	<u>DESCRIPCIÓN CULTIVO</u>	<u>S/R</u>	<u>PEND. MEDIA (%)</u>	<u>SUP. DEC. (ha)</u>	<u>SUP. BRUTA (ha)</u>	<u>CAP (%)</u>	<u>SUP. NETA (ha)</u>	<u>SUP. DEC. ADMIN. (ha)</u>	<u>SUP. CAMPO (ha)</u>	<u>SUP. CALC. (ha)</u>
160000008855651	41-031-011-00174-0001	62000	PASTOS PERMANENTES DE 5 O MAS AÑOS-SIN VARIEDAD	S	14,07	17,74	19,94	85,00	16,95	16,95		16,95
160000008855670	41-031-011-00174-0015	62000	PASTOS PERMANENTES DE 5 O MAS AÑOS-SIN VARIEDAD	S	17,40	23,79	27,65	85,00	23,51	23,51		23,51

INCIDENCIAS**INCIDENCIA DESCRIPCIÓN**

- 80864 Superficie máxima determinada superior al 50% de la superficie de formación adhesionada total de la dehesa
Ref: Recinto:---- Cultivo: - Sup. Resuelta:40,46 Sup. Formación Adhesionada Total:40,51
- 80866 La superficie que figura en la capa de formación adhesionada para el recinto, es inferior a la superficie por la que se solicita la ayuda para el recinto
Ref:160000008855651 Recinto:41-031-011-00174-001 Cultivo:62000 PASTOS PERMANENTES DE 5 O MAS AÑOS-SIN VARIEDAD Secano Sup. Dec. Adm.:20,87 Sup. Censo Bruta:19,94
Ref:160000008855670 Recinto:41-031-011-00174-015 Cultivo:62000 PASTOS PERMANENTES DE 5 O MAS AÑOS-SIN VARIEDAD Secano Sup. Dec. Adm.:27,99 Sup. Censo Bruta:27,65

DETALLE DE SUPERFICIE DE FORMACIÓN ADEHESADA EN EL CENSO DE DEHESAS

<u>REF.</u>	<u>REFERENCIA SIGPAC</u>	<u>SUP. BRUTA (ha)</u>	<u>CAP (%)</u>	<u>SUP. NETA (ha)</u>
160000008855651	41-031-011-00174-0001	19,94	85,00	16,95
160000008855652	41-031-011-00174-0001	0,02	25,00	0,00
160000008855669	41-031-011-00174-0015	0,14	35,00	0,05
160000008855670	41-031-011-00174-0015	27,65	85,00	23,51
TOTAL		47,75		40,51

RESUMEN CRITERIOS DE SELECCIÓN**10.1.3 Conservación y mejora de pastos en sistemas de dehesas.****PUNTOS: 9,00**

	<u>PUNTOS</u>	
Plan de Gestión Integral de Dehesas oficialmente aprobado	0,00	N
Porcentaje de superficie determinada en Red Natura 2000	0,00	0.0%
Tener suscrito o haber tenido suscrito convenio de colaboración con el proyecto LIFE+	0,00	N
Porcentaje de superficie determinada de la explotación bajo sistemas de producción integrada ganadera o producción ecológica	4,00	100.0%
Porcentaje de carga ganadera con especies rumiantes	2,00	97.04%
Porcentaje de carga ganadera con especies ovina	0,00	0.0%
Pendiente media de la explotación	3,00	16.0%



DETALLE CRITERIOS DE SELECCIÓN**10.1.3 Conservación y mejora de pastos en sistemas de dehesas.****PUNTOS:** 9,00**Plan de Gestión Integral de Dehesas oficialmente aprobado****PUNTOS:** 0,00 N**Porcentaje de superficie determinada en Red Natura 2000****PUNTOS:** 0,00 0.0%

<u>REF.</u>	<u>REFERENCIA SIGPAC</u>	<u>CULTIVO</u>	<u>DESCRIPCIÓN CULTIVO</u>	<u>S/R</u>	<u>SUP. PROPUESTA (ha)</u>	<u>SUP. CUMPLE (ha)</u>
160000008855651	41-031-011-00174-0001	62000	PASTOS PERMANENTES DE 5 O MAS AÑOS-SIN VARIEDAD	S	16,95	0,00
160000008855670	41-031-011-00174-0015	62000	PASTOS PERMANENTES DE 5 O MAS AÑOS-SIN VARIEDAD	S	23,51	0,00

Tener suscrito o haber tenido suscrito convenio de colaboración con el proyecto LIFE+**PUNTOS:** 0,00 N**Porcentaje de superficie determinada de la explotación bajo sistemas de producción integrada ganadera o producción ecológica****PUNTOS:** 4,00 100.0%

<u>REF.</u>	<u>REFERENCIA SIGPAC</u>	<u>CULTIVO</u>	<u>DESCRIPCIÓN CULTIVO</u>	<u>S/R</u>	<u>SUP. PROPUESTA (ha)</u>	<u>SUP. CUMPLE (ha)</u>
160000008855651	41-031-011-00174-0001	62000	PASTOS PERMANENTES DE 5 O MAS AÑOS-SIN VARIEDAD	S	16,95	16,95
160000008855670	41-031-011-00174-0015	62000	PASTOS PERMANENTES DE 5 O MAS AÑOS-SIN VARIEDAD	S	23,51	23,51

Porcentaje de carga ganadera con especies rumiantes**PUNTOS:** 2,00 97.04%

<u>EXPLOTACIÓN</u>	<u>ESPECIE</u>	<u>RUMIANTE</u>	<u>UGMs</u>
ES410310000283	BOVINA	SI	63.44
ES410310000283	PORCINO	NO	1.93

Porcentaje de carga ganadera con especies ovina**PUNTOS:** 0,00 0.0%

<u>EXPLOTACIÓN</u>	<u>ESPECIE</u>	<u>OVINA</u>	<u>UGMs</u>
ES410310000283	BOVINA	NO	63.44
ES410310000283	PORCINO	NO	1.93

Pendiente media de la explotación**PUNTOS:** 3,00 16.0%

<u>REF.</u>	<u>REFERENCIA SIGPAC</u>	<u>CULTIVO</u>	<u>DESCRIPCIÓN CULTIVO</u>	<u>S/R</u>	<u>PENDIENTE MEDIA (%)</u>	<u>SUP. PROPUESTA (ha)</u>
160000008855651	41-031-011-00174-0001	62000	PASTOS PERMANENTES DE 5 O MAS AÑOS-SIN VARIEDAD	S	14,07	16,95
160000008855670	41-031-011-00174-0015	62000	PASTOS PERMANENTES DE 5 O MAS AÑOS-SIN VARIEDAD	S	17,40	23,51



<u>APELLIDOS Y NOMBRE / RAZÓN SOCIAL</u>	<u>NIF</u>	<u>EXPEDIENTE</u>	<u>PROPUESTA</u>
CARMONA GORDILLO JOSE	75415070W	8028427	INADMITIDO
<u>SOLICITA ACTUACIÓN 1</u>	<u>SOLICITA ACTUACIÓN 2</u>	<u>PROPUESTA ACTUACIÓN 2</u>	<u>SOLICITA ACTUACIÓN 3</u>
NO	SI	INADMITIDO	NO

DETALLE DE ACTUACIÓN 2**IMPORTES POR ANUALIDAD**

	<u>SUPERFICIE PROPUESTA</u>	<u>SUPERFICIE SUBVENCIONABLE</u>	2016	2017	2018	2019	2020
IMPORTE MÁXIMO	0,00	0,00	0,00 €	0,00 €	0,00 €	0,00 €	0,00 €
IMPORTE MEDIO DE TRANSFERENCIA (€/ha)			0,00 €	0,00 €	0,00 €	0,00 €	0,00 €

INCIDENCIAS**INCIDENCIA DESCRIPCIÓN**

80854	La explotación por la que solicita ayudas no se encuentra inscrita en el Censo de Dehesas de Andalucía
80856	No cumple con la superficie mínima de cultivo elegible para solicitar la operación. Sup. Resuelta:0
80866	La superficie que figura en la capa de formación adhesionada para el recinto, es inferior a la superficie por la que se solicita la ayuda para el recinto Ref:1600000025963032 Recinto:41-032-002-00005-001 Cultivo:62000 PASTOS PERMANENTES DE 5 O MAS AÑOS-SIN VARIEDAD Secano Sup. Dec. Adm.:47,07 Sup. Censo Bruta:0
80867	Superficie resuelta para el grupo de pago menor que la mínima requerida Ref:1600000025963032 Recinto:41-032-002-00005-001 Cultivo:62000 PASTOS PERMANENTES DE 5 O MAS AÑOS-SIN VARIEDAD Secano Sup. Declarada:0 Sup. Resuelta:0

DETALLE DE SUPERFICIE DE FORMACIÓN ADEHESADA EN EL CENSO DE DEHESAS**RESUMEN CRITERIOS DE SELECCIÓN****10.1.3 Conservación y mejora de pastos en sistemas de dehesas.****PUNTOS: 3,00**

	<u>PUNTOS</u>	
Plan de Gestión Integral de Dehesas oficialmente aprobado	0,00	N
Porcentaje de superficie determinada en Red Natura 2000	0,00	0.0%
Tener suscrito o haber tenido suscrito convenio de colaboración con el proyecto LIFE+	0,00	N
Porcentaje de superficie determinada de la explotación bajo sistemas de producción integrada ganadera o producción ecológica	0,00	0.0%
Porcentaje de carga ganadera con especies rumiantes	3,00	100.0%
Porcentaje de carga ganadera con especies ovina	0,00	0.0%
Pendiente media de la explotación	0,00	0.0%



DETALLE CRITERIOS DE SELECCIÓN**10.1.3 Conservación y mejora de pastos en sistemas de dehesas.****PUNTOS:** 3,00**Plan de Gestión Integral de Dehesas oficialmente aprobado****PUNTOS:** 0,00 N**Porcentaje de superficie determinada en Red Natura 2000****PUNTOS:** 0,00 0.0%**Tener suscrito o haber tenido suscrito convenio de colaboración con el proyecto LIFE+****PUNTOS:** 0,00 N**Porcentaje de superficie determinada de la explotación bajo sistemas de producción integrada ganadera o producción ecológica****PUNTOS:** 0,00 0.0%**Porcentaje de carga ganadera con especies rumiantes****PUNTOS:** 3,00 100.0%

<u>EXPLOTACIÓN</u>	<u>ESPECIE</u>	<u>RUMIANTE</u>	<u>UGMs</u>
ES410320000608	CAPRINA	SI	49.51
ES410320000725	CAPRINA	SI	24.58
ES410480000536	CAPRINA	SI	19.36

Porcentaje de carga ganadera con especies ovina**PUNTOS:** 0,00 0.0%

<u>EXPLOTACIÓN</u>	<u>ESPECIE</u>	<u>OVINA</u>	<u>UGMs</u>
ES410320000608	CAPRINA	NO	49.51
ES410320000725	CAPRINA	NO	24.58
ES410480000536	CAPRINA	NO	19.36

Pendiente media de la explotación**PUNTOS:** 0,00 0.0%

<u>APELLIDOS Y NOMBRE / RAZÓN SOCIAL</u>	<u>NIF</u>	<u>EXPEDIENTE</u>	<u>PROPUESTA</u>
CASALDUCH, S.L.	B41579285	8028095	ADMITIDO
<u>SOLICITA ACTUACIÓN 1</u>	<u>PROPUESTA ACTUACIÓN 1</u>	<u>SOLICITA ACTUACIÓN 2</u>	<u>SOLICITA ACTUACIÓN 3</u>
SI	ADMITIDO	NO	NO

DETALLE DE ACTUACIÓN 1**IMPORTES POR ANUALIDAD**

	<u>SUPERFICIE PROPUESTA</u>	<u>SUPERFICIE SUBVENCIONABLE</u>	<u>2016</u>	<u>2017</u>	<u>2018</u>	<u>2019</u>	<u>2020</u>
IMPORTE MÁXIMO	60,63	50,00	6.563,00 €	6.563,00 €	6.563,00 €	6.563,00 €	6.563,00 €
IMPORTE MEDIO DE TRANSFERENCIA (€/ha)			108,25 €	108,25 €	108,25 €	108,25 €	108,25 €

RECINTOS PROPUESTOS

<u>REF.</u>	<u>REFERENCIA SIGPAC</u>	<u>CULTIVO</u>	<u>DESCRIPCIÓN CULTIVO</u>	<u>S/R</u>	<u>PEND. MEDIA (%)</u>	<u>SUP. DEC. (ha)</u>	<u>SUP. BRUTA (ha)</u>	<u>CAP (%)</u>	<u>SUP. NETA (ha)</u>	<u>SUP. DEC. ADMIN. (ha)</u>	<u>SUP. CAMPO (ha)</u>	<u>SUP. CALC. (ha)</u>
1600000025909619	41-045-001-00001-0003	62000	PASTOS PERMANENTES DE 5 O MAS AÑOS-SIN VARIEDAD	S	12,76	61,40	80,83	75,00	60,63	60,63		60,63

INCIDENCIAS**INCIDENCIA DESCRIPCIÓN**

80861	Superficie solicitada mayor a la superficie máxima permitida para la operación.(50has) Sup. Resuelta:60,63
80866	La superficie que figura en la capa de formación adhesionada para el recinto, es inferior a la superficie por la que se solicita la ayuda para el recinto Ref:1600000025909619 Recinto:41-045-001-00001-003 Cultivo:62000 PASTOS PERMANENTES DE 5 O MAS AÑOS-SIN VARIEDAD Secano Sup. Dec. Adm.:81,87 Sup. Censo Bruta:80,83
80868	Solicitante de la actuación 1 que no acredita viabilidad de las acciones mediante informe técnico de la Consejería de Medio Ambiente.

DETALLE DE SUPERFICIE DE FORMACIÓN ADEHESADA EN EL CENSO DE DEHESAS

<u>REF.</u>	<u>REFERENCIA SIGPAC</u>	<u>SUP. BRUTA (ha)</u>	<u>CAP (%)</u>	<u>SUP. NETA (ha)</u>
1600000025909619	41-045-001-00001-0003	80,83	75,00	60,63
1600000025909620	41-045-001-00032-0001	42,81	75,00	32,11
1600000025909621	41-045-001-00001-0003	132,18	55,00	72,70
1600000025909622	41-045-001-00004-0003	23,40	45,00	10,53
1600000025909623	41-045-001-00002-0002	90,65	35,00	31,73
1600000025909624	41-045-001-00003-0001	44,99	55,00	24,75
TOTAL		414,86		232,45

RESUMEN CRITERIOS DE SELECCIÓN**10.1.3 Conservación y mejora de pastos en sistemas de dehesas.****PUNTOS: 2,00**

	<u>PUNTOS</u>	
Plan de Gestión Integral de Dehesas oficialmente aprobado	0,00	N
Porcentaje de superficie determinada en Red Natura 2000	0,00	0.0%
Tener suscrito o haber tenido suscrito convenio de colaboración con el proyecto LIFE+	0,00	N
Porcentaje de superficie determinada de la explotación bajo sistemas de producción integrada ganadera o producción ecológica	0,00	0.0%
Porcentaje de carga ganadera con especies rumiantes	0,00	0.0%
Porcentaje de carga ganadera con especies ovina	0,00	0.0%
Pendiente media de la explotación	2,00	12.76%



DETALLE CRITERIOS DE SELECCIÓN**10.1.3 Conservación y mejora de pastos en sistemas de dehesas.****PUNTOS: 2,00****Plan de Gestión Integral de Dehesas oficialmente aprobado****PUNTOS: 0,00 N****Porcentaje de superficie determinada en Red Natura 2000****PUNTOS: 0,00 0.0%**

<u>REF.</u>	<u>REFERENCIA SIGPAC</u>	<u>CULTIVO</u>	<u>DESCRIPCIÓN CULTIVO</u>	<u>S/R</u>	<u>SUP. PROPUESTA (ha)</u>	<u>SUP. CUMPLE (ha)</u>
1600000025909619	41-045-001-00001-0003	62000	PASTOS PERMANENTES DE 5 O MAS AÑOS-SIN VARIEDAD	S	60,63	0,00

Tener suscrito o haber tenido suscrito convenio de colaboración con el proyecto LIFE+**PUNTOS: 0,00 N****Porcentaje de superficie determinada de la explotación bajo sistemas de producción integrada ganadera o producción ecológica****PUNTOS: 0,00 0.0%**

<u>REF.</u>	<u>REFERENCIA SIGPAC</u>	<u>CULTIVO</u>	<u>DESCRIPCIÓN CULTIVO</u>	<u>S/R</u>	<u>SUP. PROPUESTA (ha)</u>	<u>SUP. CUMPLE (ha)</u>
1600000025909619	41-045-001-00001-0003	62000	PASTOS PERMANENTES DE 5 O MAS AÑOS-SIN VARIEDAD	S	60,63	0,00

Porcentaje de carga ganadera con especies rumiantes**PUNTOS: 0,00 0.0%**

<u>EXPLOTACIÓN</u>	<u>ESPECIE</u>	<u>RUMIANTE</u>	<u>UGMs</u>
ES410450000002	PORCINO	NO	43.9

Porcentaje de carga ganadera con especies ovina**PUNTOS: 0,00 0.0%**

<u>EXPLOTACIÓN</u>	<u>ESPECIE</u>	<u>OVINA</u>	<u>UGMs</u>
ES410450000002	PORCINO	NO	43.9

Pendiente media de la explotación**PUNTOS: 2,00 12.76%**

<u>REF.</u>	<u>REFERENCIA SIGPAC</u>	<u>CULTIVO</u>	<u>DESCRIPCIÓN CULTIVO</u>	<u>S/R</u>	<u>PENDIENTE MEDIA (%)</u>	<u>SUP. PROPUESTA (ha)</u>
1600000025909619	41-045-001-00001-0003	62000	PASTOS PERMANENTES DE 5 O MAS AÑOS-SIN VARIEDAD	S	12,76	60,63



<u>APELLIDOS Y NOMBRE / RAZÓN SOCIAL</u>	<u>NIF</u>	<u>EXPEDIENTE</u>	<u>PROPUESTA</u>
CASASIERRA S.L.	B41136821	8026656	INADMITIDO
<u>SOLICITA ACTUACIÓN 1</u>	<u>PROPUESTA ACTUACIÓN 1</u>	<u>SOLICITA ACTUACIÓN 2</u>	<u>SOLICITA ACTUACIÓN 3</u>
SI	INADMITIDO	NO	NO

DETALLE DE ACTUACIÓN 1**IMPORTES POR ANUALIDAD**

	<u>SUPERFICIE PROPUESTA</u>	<u>SUPERFICIE SUBVENCIONABLE</u>	2016	2017	2018	2019	2020
IMPORTE MÁXIMO	0,00	0,00	0,00 €	0,00 €	0,00 €	0,00 €	0,00 €
IMPORTE MEDIO DE TRANSFERENCIA (€/ha)			0,00 €	0,00 €	0,00 €	0,00 €	0,00 €

INCIDENCIAS**INCIDENCIA DESCRIPCIÓN**

80854	La explotación por la que solicita ayudas no se encuentra inscrita en el Censo de Dehesas de Andalucía
80856	No cumple con la superficie mínima de cultivo elegible para solicitar la operación. Sup. Resuelta:0
80866	La superficie que figura en la capa de formación adhesionada para el recinto, es inferior a la superficie por la que se solicita la ayuda para el recinto Ref:1600000006760873 Recinto:41-031-012-00214-002 Cultivo:62000 PASTOS PERMANENTES DE 5 O MAS AÑOS-SIN VARIEDAD Secano Sup. Dec. Adm.:5,25 Sup. Censo Bruta:0 Ref:1600000006760878 Recinto:41-031-012-00214-004 Cultivo:62000 PASTOS PERMANENTES DE 5 O MAS AÑOS-SIN VARIEDAD Secano Sup. Dec. Adm.:5,84 Sup. Censo Bruta:0 Ref:1600000006760890 Recinto:41-031-012-00214-008 Cultivo:62000 PASTOS PERMANENTES DE 5 O MAS AÑOS-SIN VARIEDAD Secano Sup. Dec. Adm.:0,74 Sup. Censo Bruta:0 Ref:1600000006760907 Recinto:41-031-012-00217-055 Cultivo:62000 PASTOS PERMANENTES DE 5 O MAS AÑOS-SIN VARIEDAD Secano Sup. Dec. Adm.:37,67 Sup. Censo Bruta:0 Ref:1600000011729941 Recinto:41-031-012-00215-008 Cultivo:62000 PASTOS PERMANENTES DE 5 O MAS AÑOS-SIN VARIEDAD Secano Sup. Dec. Adm.:10,89 Sup. Censo Bruta:0
80867	Superficie resuelta para el grupo de pago menor que la mínima requerida Ref:1600000006760873 Recinto:41-031-012-00214-002 Cultivo:62000 PASTOS PERMANENTES DE 5 O MAS AÑOS-SIN VARIEDAD Secano Sup. Declarada:0 Sup. Resuelta:0 Ref:1600000006760878 Recinto:41-031-012-00214-004 Cultivo:62000 PASTOS PERMANENTES DE 5 O MAS AÑOS-SIN VARIEDAD Secano Sup. Declarada:0 Sup. Resuelta:0 Ref:1600000006760890 Recinto:41-031-012-00214-008 Cultivo:62000 PASTOS PERMANENTES DE 5 O MAS AÑOS-SIN VARIEDAD Secano Sup. Declarada:0 Sup. Resuelta:0 Ref:1600000006760907 Recinto:41-031-012-00217-055 Cultivo:62000 PASTOS PERMANENTES DE 5 O MAS AÑOS-SIN VARIEDAD Secano Sup. Declarada:0 Sup. Resuelta:0 Ref:1600000011729941 Recinto:41-031-012-00215-008 Cultivo:62000 PASTOS PERMANENTES DE 5 O MAS AÑOS-SIN VARIEDAD Secano Sup. Declarada:0 Sup. Resuelta:0
80868	Solicitante de la actuación 1 que no acredita viabilidad de las acciones mediante informe técnico de la Consejería de Medio Ambiente.

DETALLE DE SUPERFICIE DE FORMACIÓN ADEHESADA EN EL CENSO DE DEHESAS**RESUMEN CRITERIOS DE SELECCIÓN****10.1.3 Conservación y mejora de pastos en sistemas de dehesas.****PUNTOS: 2,00**

	<u>PUNTOS</u>	
Plan de Gestión Integral de Dehesas oficialmente aprobado	0,00	N
Porcentaje de superficie determinada en Red Natura 2000	0,00	0.0%
Tener suscrito o haber tenido suscrito convenio de colaboración con el proyecto LIFE+	0,00	N
Porcentaje de superficie determinada de la explotación bajo sistemas de producción integrada ganadera o producción ecológica	0,00	0.0%
Porcentaje de carga ganadera con especies rumiantes	2,00	88.75%
Porcentaje de carga ganadera con especies ovina	0,00	0.0%
Pendiente media de la explotación	0,00	0.0%



DETALLE CRITERIOS DE SELECCIÓN**10.1.3 Conservación y mejora de pastos en sistemas de dehesas.****PUNTOS: 2,00****Plan de Gestión Integral de Dehesas oficialmente aprobado****PUNTOS: 0,00 N****Porcentaje de superficie determinada en Red Natura 2000****PUNTOS: 0,00 0.0%****Tener suscrito o haber tenido suscrito convenio de colaboración con el proyecto LIFE+****PUNTOS: 0,00 N****Porcentaje de superficie determinada de la explotación bajo sistemas de producción integrada ganadera o producción ecológica****PUNTOS: 0,00 0.0%****Porcentaje de carga ganadera con especies rumiantes****PUNTOS: 2,00 88.75%**

<u>EXPLOTACIÓN</u>	<u>ESPECIE</u>	<u>RUMIANTE</u>	<u>UGMs</u>
ES41031000071	BOVINA	SI	222.87
ES41031000071	PORCINO	NO	28.25

Porcentaje de carga ganadera con especies ovina**PUNTOS: 0,00 0.0%**

<u>EXPLOTACIÓN</u>	<u>ESPECIE</u>	<u>OVINA</u>	<u>UGMs</u>
ES41031000071	BOVINA	NO	222.87
ES41031000071	PORCINO	NO	28.25

Pendiente media de la explotación**PUNTOS: 0,00 0.0%**

<u>APELLIDOS Y NOMBRE / RAZÓN SOCIAL</u>	<u>NIF</u>	<u>EXPEDIENTE</u>	<u>PROPUESTA</u>
CASTILLEJO FALCON JOSE MANUEL	28663507X	8029223	ADMITIDO
<u>SOLICITA ACTUACIÓN 1</u>	<u>SOLICITA ACTUACIÓN 2</u>	<u>PROPUESTA ACTUACIÓN 2</u>	<u>SOLICITA ACTUACIÓN 3</u>
NO	SI	ADMITIDO	NO

DETALLE DE ACTUACIÓN 2**IMPORTES POR ANUALIDAD**

	<u>SUPERFICIE PROPUESTA</u>	<u>SUPERFICIE SUBVENCIONABLE</u>	<u>2016</u>	<u>2017</u>	<u>2018</u>	<u>2019</u>	<u>2020</u>
IMPORTE MÁXIMO	31,23	29,63	2.812,18 €	2.812,18 €	2.812,18 €	2.812,18 €	2.812,18 €
IMPORTE MEDIO DE TRANSFERENCIA (€/ha)			90,05 €	90,05 €	90,05 €	90,05 €	90,05 €

RECINTOS PROPUESTOS

<u>REF.</u>	<u>REFERENCIA SIGPAC</u>	<u>CULTIVO</u>	<u>DESCRIPCIÓN CULTIVO</u>	<u>S/R</u>	<u>PEND. MEDIA (%)</u>	<u>SUP. DEC. (ha)</u>	<u>SUP. BRUTA (ha)</u>	<u>CAP (%)</u>	<u>SUP. NETA (ha)</u>	<u>SUP. DEC. ADMIN. (ha)</u>	<u>SUP. CAMPO (ha)</u>	<u>SUP. CALC. (ha)</u>
1600000026340566	41-002-002-00007-0001	62000	PASTOS PERMANENTES DE 5 O MAS AÑOS-SIN VARIEDAD	S	23,13	4,08	7,45	45,00	3,35	3,35		3,35
1600000026340570	41-002-005-00004-0011	62000	PASTOS PERMANENTES DE 5 O MAS AÑOS-SIN VARIEDAD	S	11,31	1,46	1,03	65,00	0,67	0,67		0,67
1600000026340579	41-002-012-00160-0004	62000	PASTOS PERMANENTES DE 5 O MAS AÑOS-SIN VARIEDAD	S	10,30	5,26	6,19	85,00	5,27	5,27		5,27
1600000026340584	41-002-012-00160-0004	62000	PASTOS PERMANENTES DE 5 O MAS AÑOS-SIN VARIEDAD	S	10,30	15,62	18,24	85,00	15,50	15,50		15,50
1600000026340592	41-002-005-00004-0005	62000	PASTOS PERMANENTES DE 5 O MAS AÑOS-SIN VARIEDAD	S	12,25	1,94	1,87	100,00	1,87	1,87		1,87
1600000026340595	41-002-002-00007-0002	62000	PASTOS PERMANENTES DE 5 O MAS AÑOS-SIN VARIEDAD	S	9,72	0,80	0,80	100,00	0,80	0,80		0,80
1600000026340600	41-002-002-00007-0003	62000	PASTOS PERMANENTES DE 5 O MAS AÑOS-SIN VARIEDAD	S	19,55	0,00	0,05	0,00	0,00	0,00		0,00
1600000026340607	41-002-012-00204-0003	62000	PASTOS PERMANENTES DE 5 O MAS AÑOS-SIN VARIEDAD	S	14,80	3,89	3,77	100,00	3,77	3,77		3,77

INCIDENCIAS**INCIDENCIA DESCRIPCIÓN**

80864	Superficie máxima determinada superior al 50% de la superficie de formación adehesada total de la dehesa Ref: Recinto:---- Cultivo: - Sup. Resuelta:31,23 Sup. Formación Adehesada Total:59,26
80866	La superficie que figura en la capa de formación adehesada para el recinto, es inferior a la superficie por la que se solicita la ayuda para el recinto Ref:1600000026340566 Recinto:41-002-002-00007-001 Cultivo:62000 PASTOS PERMANENTES DE 5 O MAS AÑOS-SIN VARIEDAD Secano Sup. Dec. Adm.:9,06 Sup. Censo Bruta:7,45 Ref:1600000026340570 Recinto:41-002-005-00004-011 Cultivo:62000 PASTOS PERMANENTES DE 5 O MAS AÑOS-SIN VARIEDAD Secano Sup. Dec. Adm.:2,24 Sup. Censo Bruta:1,03 Ref:1600000026340584 Recinto:41-002-012-00160-004 Cultivo:62000 PASTOS PERMANENTES DE 5 O MAS AÑOS-SIN VARIEDAD Secano Sup. Dec. Adm.:18,38 Sup. Censo Bruta:18,24 Ref:1600000026340592 Recinto:41-002-005-00004-005 Cultivo:62000 PASTOS PERMANENTES DE 5 O MAS AÑOS-SIN VARIEDAD Secano Sup. Dec. Adm.:1,94 Sup. Censo Bruta:1,87 Ref:1600000026340600 Recinto:41-002-002-00007-003 Cultivo:62000 PASTOS PERMANENTES DE 5 O MAS AÑOS-SIN VARIEDAD Secano Sup. Dec. Adm.:1,58 Sup. Censo Bruta:0,05 Ref:1600000026340607 Recinto:41-002-012-00204-003 Cultivo:62000 PASTOS PERMANENTES DE 5 O MAS AÑOS-SIN VARIEDAD Secano Sup. Dec. Adm.:3,89 Sup. Censo Bruta:3,77



DETALLE DE SUPERFICIE DE FORMACIÓN ADEHESADA EN EL CENSO DE DEHESAS

REF.	REFERENCIA SIGPAC	SUP. BRUTA (ha)	CAP (%)	SUP. NETA (ha)
160000026340566	41-002-002-00007-0001	7,45	45,00	3,35
160000026340570	41-002-005-00004-0011	1,03	65,00	0,67
160000026340571	41-002-002-00011-0002	0,01	35,00	0,00
160000026340572	41-002-002-00011-0003	8,90	65,00	5,78
160000026340573	41-002-002-00037-0001	1,85	65,00	1,20
160000026340574	41-002-002-00011-0005	0,55	0,00	0,00
160000026340575	41-002-002-00037-0003	0,31	0,00	0,00
160000026340576	41-002-002-00011-0004	1,35	75,00	1,01
160000026340579	41-002-012-00160-0004	6,19	85,00	5,27
160000026340582	41-002-012-00160-0001	0,02	100,00	0,02
160000026340583	41-002-012-00160-0002	0,82	100,00	0,82
160000026340584	41-002-012-00160-0004	18,24	85,00	15,50
160000026340587	41-002-005-00004-0004	0,08	0,00	0,00
160000026340590	41-002-012-00160-0004	3,46	85,00	2,94
160000026340592	41-002-005-00004-0005	1,87	100,00	1,87
160000026340595	41-002-002-00007-0002	0,80	100,00	0,80
160000026340599	41-002-012-00160-0004	6,70	75,00	5,03
160000026340600	41-002-002-00007-0003	0,05	0,00	0,00
160000026340602	41-002-012-00299-0003	6,12	65,00	3,98
160000026340604	41-002-012-00160-0003	0,14	100,00	0,14
160000026340607	41-002-012-00204-0003	3,77	100,00	3,77
160000026340608	41-002-012-00203-0001	3,14	100,00	3,14
160000026340609	41-002-012-00204-0001	0,05	100,00	0,05
160000026340612	41-002-012-00305-0001	3,92	100,00	3,92
TOTAL		76,82		59,26

RESUMEN CRITERIOS DE SELECCIÓN**10.1.3 Conservación y mejora de pastos en sistemas de dehesas.****PUNTOS: 10,00**

	PUNTOS	
Plan de Gestión Integral de Dehesas oficialmente aprobado	0,00	N
Porcentaje de superficie determinada en Red Natura 2000	4,00	100.0%
Tener suscrito o haber tenido suscrito convenio de colaboración con el proyecto LIFE+	0,00	N
Porcentaje de superficie determinada de la explotación bajo sistemas de producción integrada ganadera o producción ecológica	4,00	100.0%
Porcentaje de carga ganadera con especies rumiantes	0,00	22.29%
Porcentaje de carga ganadera con especies ovina	0,00	0.0%
Pendiente media de la explotación	2,00	12.34%

DETALLE CRITERIOS DE SELECCIÓN**10.1.3 Conservación y mejora de pastos en sistemas de dehesas.****PUNTOS: 10,00**

REF.	REFERENCIA SIGPAC	CULTIVO	DESCRIPCIÓN CULTIVO	S/R	SUP. PROPUESTA (ha)	SUP. CUMPLE (ha)
160000026340566	41-002-002-00007-0001	62000	PASTOS PERMANENTES DE 5 O MAS AÑOS-SIN VARIEDAD	S	3,35	3,35
160000026340595	41-002-002-00007-0002	62000	PASTOS PERMANENTES DE 5 O MAS AÑOS-SIN VARIEDAD	S	0,80	0,80
160000026340600	41-002-002-00007-0003	62000	PASTOS PERMANENTES DE 5 O MAS AÑOS-SIN VARIEDAD	S	0,00	0,00
160000026340592	41-002-005-00004-0005	62000	PASTOS PERMANENTES DE 5 O MAS AÑOS-SIN VARIEDAD	S	1,87	1,87
160000026340570	41-002-005-00004-0011	62000	PASTOS PERMANENTES DE 5 O MAS AÑOS-SIN VARIEDAD	S	0,67	0,67
160000026340579	41-002-012-00160-0004	62000	PASTOS PERMANENTES DE 5 O MAS AÑOS-SIN VARIEDAD	S	5,27	5,27

REF.	REFERENCIA SIGPAC	CULTIVO	DESCRIPCIÓN CULTIVO	S/R	SUP. PROPUESTA (ha)	SUP. CUMPLE (ha)
160000026340584	41-002-012-00160-0004	62000	PASTOS PERMANENTES DE 5 O MAS AÑOS-SIN VARIEDAD	S	15,50	15,50
160000026340607	41-002-012-00204-0003	62000	PASTOS PERMANENTES DE 5 O MAS AÑOS-SIN VARIEDAD	S	3,77	3,77

Tener suscrito o haber tenido suscrito convenio de colaboración con el proyecto LIFE+ PUNTOS: 0,00 N

Porcentaje de superficie determinada de la explotación bajo sistemas de producción integrada ganadera o producción ecológica PUNTOS: 4,00 100.0%

REF.	REFERENCIA SIGPAC	CULTIVO	DESCRIPCIÓN CULTIVO	S/R	SUP. PROPUESTA (ha)	SUP. CUMPLE (ha)
160000026340566	41-002-002-00007-0001	62000	PASTOS PERMANENTES DE 5 O MAS AÑOS-SIN VARIEDAD	S	3,35	3,35
160000026340595	41-002-002-00007-0002	62000	PASTOS PERMANENTES DE 5 O MAS AÑOS-SIN VARIEDAD	S	0,80	0,80
160000026340600	41-002-002-00007-0003	62000	PASTOS PERMANENTES DE 5 O MAS AÑOS-SIN VARIEDAD	S	0,00	0,00
160000026340592	41-002-005-00004-0005	62000	PASTOS PERMANENTES DE 5 O MAS AÑOS-SIN VARIEDAD	S	1,87	1,87
160000026340570	41-002-005-00004-0011	62000	PASTOS PERMANENTES DE 5 O MAS AÑOS-SIN VARIEDAD	S	0,67	0,67
160000026340579	41-002-012-00160-0004	62000	PASTOS PERMANENTES DE 5 O MAS AÑOS-SIN VARIEDAD	S	5,27	5,27
160000026340584	41-002-012-00160-0004	62000	PASTOS PERMANENTES DE 5 O MAS AÑOS-SIN VARIEDAD	S	15,50	15,50
160000026340607	41-002-012-00204-0003	62000	PASTOS PERMANENTES DE 5 O MAS AÑOS-SIN VARIEDAD	S	3,77	3,77

Porcentaje de carga ganadera con especies rumiantes PUNTOS: 0,00 22.29%

EXPLOTACIÓN	ESPECIE	RUMIANTE	UGMs
ES410020000120	CAPRINA	SI	42.09
ES410020000120	PORCINO	NO	128.12
ES410020000732	CAPRINA	SI	0
ES410330000291	PORCINO	NO	18.62

Porcentaje de carga ganadera con especies ovina PUNTOS: 0,00 0.0%

EXPLOTACIÓN	ESPECIE	OVINA	UGMs
ES410020000120	CAPRINA	NO	42.09
ES410020000120	PORCINO	NO	128.12
ES410020000732	CAPRINA	NO	0
ES410330000291	PORCINO	NO	18.62

Pendiente media de la explotación PUNTOS: 2,00 12.34%

REF.	REFERENCIA SIGPAC	CULTIVO	DESCRIPCIÓN CULTIVO	S/R	PENDIENTE MEDIA (%)	SUP. PROPUESTA (ha)
160000026340566	41-002-002-00007-0001	62000	PASTOS PERMANENTES DE 5 O MAS AÑOS-SIN VARIEDAD	S	23,13	3,35
160000026340595	41-002-002-00007-0002	62000	PASTOS PERMANENTES DE 5 O MAS AÑOS-SIN VARIEDAD	S	9,72	0,80
160000026340600	41-002-002-00007-0003	62000	PASTOS PERMANENTES DE 5 O MAS AÑOS-SIN VARIEDAD	S	19,55	0,00
160000026340592	41-002-005-00004-0005	62000	PASTOS PERMANENTES DE 5 O MAS AÑOS-SIN VARIEDAD	S	12,25	1,87
160000026340570	41-002-005-00004-0011	62000	PASTOS PERMANENTES DE 5 O MAS AÑOS-SIN VARIEDAD	S	11,31	0,67
160000026340584	41-002-012-00160-0004	62000	PASTOS PERMANENTES DE 5 O MAS AÑOS-SIN VARIEDAD	S	10,30	15,50
160000026340579	41-002-012-00160-0004	62000	PASTOS PERMANENTES DE 5 O MAS AÑOS-SIN VARIEDAD	S	10,30	5,27
160000026340607	41-002-012-00204-0003	62000	PASTOS PERMANENTES DE 5 O MAS AÑOS-SIN VARIEDAD	S	14,80	3,77



<u>APELLIDOS Y NOMBRE / RAZÓN SOCIAL</u>	<u>NIF</u>	<u>EXPEDIENTE</u>	<u>PROPUESTA</u>
CASTILLO CASTILLEJO MANUEL	45658815C	8023140	ADMITIDO
<u>SOLICITA ACTUACIÓN 1</u>	<u>SOLICITA ACTUACIÓN 2</u>	<u>SOLICITA ACTUACIÓN 3</u>	<u>PROPUESTA ACTUACIÓN 3</u>
NO	NO	SI	ADMITIDO

DETALLE DE ACTUACIÓN 3**IMPORTES POR ANUALIDAD**

	<u>SUPERFICIE PROPUESTA</u>	<u>SUPERFICIE SUBVENCIONABLE</u>	<u>2016</u>	<u>2017</u>	<u>2018</u>	<u>2019</u>	<u>2020</u>
IMPORTE MÁXIMO	13,96	13,96	598,05 €	598,05 €	598,05 €	598,05 €	598,05 €
IMPORTE MEDIO DE TRANSFERENCIA (€/ha)			42,84 €	42,84 €	42,84 €	42,84 €	42,84 €

RECINTOS PROPUESTOS

<u>REF.</u>	<u>REFERENCIA SIGPAC</u>	<u>CULTIVO</u>	<u>DESCRIPCIÓN CULTIVO</u>	<u>S/R</u>	<u>PEND. MEDIA (%)</u>	<u>SUP. DEC. (ha)</u>	<u>SUP. BRUTA (ha)</u>	<u>CAP (%)</u>	<u>SUP. NETA (ha)</u>	<u>SUP. DEC. ADMIN. (ha)</u>	<u>SUP. CAMPO (ha)</u>	<u>SUP. CALC. (ha)</u>
1600000010801892	41-002-038-00011-0004	62000	PASTOS PERMANENTES DE 5 O MAS AÑOS-SIN VARIEDAD	S	32,54	17,42	12,19	75,00	9,14	9,14		9,14
1600000010801896	41-002-038-00011-0004	62000	PASTOS PERMANENTES DE 5 O MAS AÑOS-SIN VARIEDAD	S	32,54	2,46	2,89	85,00	2,45	2,45		2,45
1600000010801918	41-002-038-00011-0007	62000	PASTOS PERMANENTES DE 5 O MAS AÑOS-SIN VARIEDAD	S	28,06	2,40	2,79	85,00	2,37	2,37		2,37

INCIDENCIAS**INCIDENCIA DESCRIPCIÓN**

80866	La superficie que figura en la capa de formación adhesionada para el recinto, es inferior a la superficie por la que se solicita la ayuda para el recinto Ref:1600000010801892 Recinto:41-002-038-00011-004 Cultivo:62000 PASTOS PERMANENTES DE 5 O MAS AÑOS-SIN VARIEDAD Secano Sup. Dec. Adm.:23,23 Sup. Censo Bruta:12,19 Ref:1600000010801918 Recinto:41-002-038-00011-007 Cultivo:62000 PASTOS PERMANENTES DE 5 O MAS AÑOS-SIN VARIEDAD Secano Sup. Dec. Adm.:2,82 Sup. Censo Bruta:2,79
-------	---

DETALLE DE SUPERFICIE DE FORMACIÓN ADEHESADA EN EL CENSO DE DEHESAS

<u>REF.</u>	<u>REFERENCIA SIGPAC</u>	<u>SUP. BRUTA (ha)</u>	<u>CAP (%)</u>	<u>SUP. NETA (ha)</u>
1600000010801884	41-002-038-00011-0004	31,55	75,00	23,66
1600000010801888	41-002-038-00011-0004	3,30	85,00	2,81
1600000010801892	41-002-038-00011-0004	12,19	75,00	9,14
1600000010801896	41-002-038-00011-0004	2,89	85,00	2,45
1600000010801910	41-002-038-00011-0007	0,09	0,00	0,00
1600000010801918	41-002-038-00011-0007	2,79	85,00	2,37
TOTAL		52,81		40,43

RESUMEN CRITERIOS DE SELECCIÓN**10.1.3 Conservación y mejora de pastos en sistemas de dehesas.****PUNTOS: 11,00**

	<u>PUNTOS</u>	
Plan de Gestión Integral de Dehesas oficialmente aprobado	0,00	N
Porcentaje de superficie determinada en Red Natura 2000	4,00	100.0%
Tener suscrito o haber tenido suscrito convenio de colaboración con el proyecto LIFE+	0,00	N
Porcentaje de superficie determinada de la explotación bajo sistemas de producción integrada ganadera o producción ecológica	4,00	100.0%
Porcentaje de carga ganadera con especies rumiantes	0,00	45.37%
Porcentaje de carga ganadera con especies ovina	0,00	0.0%
Pendiente media de la explotación	3,00	31.78%



DETALLE CRITERIOS DE SELECCIÓN**10.1.3 Conservación y mejora de pastos en sistemas de dehesas.****PUNTOS:** 11,00**Plan de Gestión Integral de Dehesas oficialmente aprobado****PUNTOS:** 0,00 N**Porcentaje de superficie determinada en Red Natura 2000****PUNTOS:** 4,00 100.0%

<u>REF.</u>	<u>REFERENCIA SIGPAC</u>	<u>CULTIVO</u>	<u>DESCRIPCIÓN CULTIVO</u>	<u>S/R</u>	<u>SUP. PROPUESTA (ha)</u>	<u>SUP. CUMPLE (ha)</u>
1600000010801892	41-002-038-00011-0004	62000	PASTOS PERMANENTES DE 5 O MAS AÑOS-SIN VARIEDAD	S	9,14	9,14
1600000010801896	41-002-038-00011-0004	62000	PASTOS PERMANENTES DE 5 O MAS AÑOS-SIN VARIEDAD	S	2,45	2,45
1600000010801918	41-002-038-00011-0007	62000	PASTOS PERMANENTES DE 5 O MAS AÑOS-SIN VARIEDAD	S	2,37	2,37

Tener suscrito o haber tenido suscrito convenio de colaboración con el proyecto LIFE+**PUNTOS:** 0,00 N**Porcentaje de superficie determinada de la explotación bajo sistemas de producción integrada ganadera o producción ecológica****PUNTOS:** 4,00 100.0%

<u>REF.</u>	<u>REFERENCIA SIGPAC</u>	<u>CULTIVO</u>	<u>DESCRIPCIÓN CULTIVO</u>	<u>S/R</u>	<u>SUP. PROPUESTA (ha)</u>	<u>SUP. CUMPLE (ha)</u>
1600000010801896	41-002-038-00011-0004	62000	PASTOS PERMANENTES DE 5 O MAS AÑOS-SIN VARIEDAD	S	2,45	2,45
1600000010801892	41-002-038-00011-0004	62000	PASTOS PERMANENTES DE 5 O MAS AÑOS-SIN VARIEDAD	S	9,14	9,14
1600000010801918	41-002-038-00011-0007	62000	PASTOS PERMANENTES DE 5 O MAS AÑOS-SIN VARIEDAD	S	2,37	2,37

Porcentaje de carga ganadera con especies rumiantes**PUNTOS:** 0,00 45.37%

<u>EXPLOTACIÓN</u>	<u>ESPECIE</u>	<u>RUMIANTE</u>	<u>UGMs</u>
ES410020000142	BOVINA	SI	18.09
ES410020000142	CAPRINA	SI	20.08
ES410020000142	PORCINO	NO	45.97

Porcentaje de carga ganadera con especies ovina**PUNTOS:** 0,00 0.0%

<u>EXPLOTACIÓN</u>	<u>ESPECIE</u>	<u>OVINA</u>	<u>UGMs</u>
ES410020000142	BOVINA	NO	18.09
ES410020000142	CAPRINA	NO	20.08
ES410020000142	PORCINO	NO	45.97

Pendiente media de la explotación**PUNTOS:** 3,00 31.78%

<u>REF.</u>	<u>REFERENCIA SIGPAC</u>	<u>CULTIVO</u>	<u>DESCRIPCIÓN CULTIVO</u>	<u>S/R</u>	<u>PENDIENTE MEDIA (%)</u>	<u>SUP. PROPUESTA (ha)</u>
1600000010801896	41-002-038-00011-0004	62000	PASTOS PERMANENTES DE 5 O MAS AÑOS-SIN VARIEDAD	S	32,54	2,45
1600000010801892	41-002-038-00011-0004	62000	PASTOS PERMANENTES DE 5 O MAS AÑOS-SIN VARIEDAD	S	32,54	9,14
1600000010801918	41-002-038-00011-0007	62000	PASTOS PERMANENTES DE 5 O MAS AÑOS-SIN VARIEDAD	S	28,06	2,37



<u>APELLIDOS Y NOMBRE / RAZÓN SOCIAL</u>	<u>NIF</u>	<u>EXPEDIENTE</u>	<u>PROPUESTA</u>
CASTILLO CUATRO, S.L.	B81822280	8027319	ADMITIDO
<u>SOLICITA ACTUACIÓN 1</u>	<u>PROPUESTA ACTUACIÓN 1</u>	<u>SOLICITA ACTUACIÓN 2</u>	<u>SOLICITA ACTUACIÓN 3</u>
SI	ADMITIDO	NO	NO

DETALLE DE ACTUACIÓN 1**IMPORTES POR ANUALIDAD**

	<u>SUPERFICIE PROPUESTA</u>	<u>SUPERFICIE SUBVENCIONABLE</u>	<u>2016</u>	<u>2017</u>	<u>2018</u>	<u>2019</u>	<u>2020</u>
IMPORTE MÁXIMO	49,99	49,99	6.561,69 €	6.561,69 €	6.561,69 €	6.561,69 €	6.561,69 €
IMPORTE MEDIO DE TRANSFERENCIA (€/ha)			131,26 €	131,26 €	131,26 €	131,26 €	131,26 €

RECINTOS PROPUESTOS

<u>REF.</u>	<u>REFERENCIA SIGPAC</u>	<u>CULTIVO</u>	<u>DESCRIPCIÓN CULTIVO</u>	<u>S/R</u>	<u>PEND. MEDIA (%)</u>	<u>SUP. DEC. (ha)</u>	<u>SUP. BRUTA (ha)</u>	<u>CAP (%)</u>	<u>SUP. NETA (ha)</u>	<u>SUP. DEC. ADMIN. (ha)</u>	<u>SUP. CAMPO (ha)</u>	<u>SUP. CALC. (ha)</u>
160000006768817	41-032-015-00002-0001	62000	PASTOS PERMANENTES DE 5 O MAS AÑOS-SIN VARIEDAD	S	6,23	50,10	58,81	85,00	49,99	49,99		49,99

INCIDENCIAS**INCIDENCIA DESCRIPCIÓN**

80866	La superficie que figura en la capa de formación adehesada para el recinto, es inferior a la superficie por la que se solicita la ayuda para el recinto Ref:160000006768817 Recinto:41-032-015-00002-001 Cultivo:62000 PASTOS PERMANENTES DE 5 O MAS AÑOS-SIN VARIEDAD Secano Sup. Dec. Adm.:58,94 Sup. Censo Bruta:58,81
80868	Solicitante de la actuación 1 que no acredita viabilidad de las acciones mediante informe técnico de la Consejería de Medio Ambiente.

DETALLE DE SUPERFICIE DE FORMACIÓN ADEHESADA EN EL CENSO DE DEHESAS

<u>REF.</u>	<u>REFERENCIA SIGPAC</u>	<u>SUP. BRUTA (ha)</u>	<u>CAP (%)</u>	<u>SUP. NETA (ha)</u>
1500000019791392	41-032-013-00002-0001	154,06	100,00	154,06
1500000019791419	41-032-013-00002-0003	8,52	100,00	8,52
1600000006768656	41-032-013-00002-0002	1,81	100,00	1,81
1600000006768673	41-032-013-00002-0007	2,91	100,00	2,91
1600000006768678	41-032-013-00002-0008	7,92	85,00	6,73
1600000006768681	41-032-013-00002-0010	46,87	100,00	46,87
1600000006768683	41-032-013-00002-0011	7,89	100,00	7,89
1600000006768686	41-032-013-00002-0013	0,22	75,00	0,17
1600000006768688	41-032-013-00002-0014	0,98	85,00	0,83
1600000006768690	41-032-013-00002-0015	9,76	65,00	6,35
1600000006768694	41-032-013-00002-0016	3,19	100,00	3,19
1600000006768696	41-032-013-00002-0017	1,13	100,00	1,13
1600000006768698	41-032-013-00002-0018	77,43	100,00	77,43
1600000006768700	41-032-013-00002-0019	15,76	100,00	15,76
1600000006768779	41-032-014-00001-0001	88,78	100,00	88,78
1600000006768782	41-032-014-00001-0005	7,10	100,00	7,10
1600000006768810	41-032-015-00001-0001	32,33	75,00	24,25
1600000006768812	41-032-015-00001-0002	9,23	0,00	0,00
1600000006768816	41-032-015-00002-0001	53,19	85,00	45,21
1600000006768817	41-032-015-00002-0001	58,81	85,00	49,99
1600000006768819	41-032-015-00002-0003	0,74	100,00	0,74
TOTAL		588,63		549,72

RESUMEN CRITERIOS DE SELECCIÓN**10.1.3 Conservación y mejora de pastos en sistemas de dehesas.****PUNTOS: 6,00**

	<u>PUNTOS</u>	
Plan de Gestión Integral de Dehesas oficialmente aprobado	0,00	N
Porcentaje de superficie determinada en Red Natura 2000	4,00	100.0%
Tener suscrito o haber tenido suscrito convenio de colaboración con el proyecto LIFE+	0,00	N
Porcentaje de superficie determinada de la explotación bajo sistemas de producción integrada ganadera o producción ecológica	0,00	0.0%
Porcentaje de carga ganadera con especies rumiantes	1,00	53.65%
Porcentaje de carga ganadera con especies ovina	0,00	0.0%
Pendiente media de la explotación	1,00	6.23%

DETALLE CRITERIOS DE SELECCIÓN**10.1.3 Conservación y mejora de pastos en sistemas de dehesas.****PUNTOS:** 6,00**Plan de Gestión Integral de Dehesas oficialmente aprobado****PUNTOS:** 0,00 N**Porcentaje de superficie determinada en Red Natura 2000****PUNTOS:** 4,00 100.0%

<u>REF.</u>	<u>REFERENCIA SIGPAC</u>	<u>CULTIVO</u>	<u>DESCRIPCIÓN CULTIVO</u>	<u>S/R</u>	<u>SUP. PROPUESTA (ha)</u>	<u>SUP. CUMPLE (ha)</u>
1600000006768817	41-032-015-00002-0001	62000	PASTOS PERMANENTES DE 5 O MAS AÑOS-SIN VARIEDAD	S	49,99	49,99

Tener suscrito o haber tenido suscrito convenio de colaboración con el proyecto LIFE+**PUNTOS:** 0,00 N**Porcentaje de superficie determinada de la explotación bajo sistemas de producción integrada ganadera o producción ecológica****PUNTOS:** 0,00 0.0%

<u>REF.</u>	<u>REFERENCIA SIGPAC</u>	<u>CULTIVO</u>	<u>DESCRIPCIÓN CULTIVO</u>	<u>S/R</u>	<u>SUP. PROPUESTA (ha)</u>	<u>SUP. CUMPLE (ha)</u>
1600000006768817	41-032-015-00002-0001	62000	PASTOS PERMANENTES DE 5 O MAS AÑOS-SIN VARIEDAD	S	49,99	0,00

Porcentaje de carga ganadera con especies rumiantes**PUNTOS:** 1,00 53.65%

<u>EXPLOTACIÓN</u>	<u>ESPECIE</u>	<u>RUMIANTE</u>	<u>UGMs</u>
ES410320000003	BOVINA	SI	140.67
ES410320000003	CAPRINA	SI	150.75
ES410320000003	PORCINO	NO	316.22
ES410320000006	CAPRINA	SI	74.66

Porcentaje de carga ganadera con especies ovina**PUNTOS:** 0,00 0.0%

<u>EXPLOTACIÓN</u>	<u>ESPECIE</u>	<u>OVINA</u>	<u>UGMs</u>
ES410320000003	BOVINA	NO	140.67
ES410320000003	CAPRINA	NO	150.75
ES410320000003	PORCINO	NO	316.22
ES410320000006	CAPRINA	NO	74.66

Pendiente media de la explotación**PUNTOS:** 1,00 6.23%

<u>REF.</u>	<u>REFERENCIA SIGPAC</u>	<u>CULTIVO</u>	<u>DESCRIPCIÓN CULTIVO</u>	<u>S/R</u>	<u>PENDIENTE MEDIA (%)</u>	<u>SUP. PROPUESTA (ha)</u>
1600000006768817	41-032-015-00002-0001	62000	PASTOS PERMANENTES DE 5 O MAS AÑOS-SIN VARIEDAD	S	6,23	49,99



<u>APELLIDOS Y NOMBRE / RAZÓN SOCIAL</u>	<u>NIF</u>	<u>EXPEDIENTE</u>	<u>PROPUESTA</u>
CHARLO MOLINA TOMAS	28545820Z	8001367	ADMITIDO
<u>SOLICITA ACTUACIÓN 1</u>	<u>SOLICITA ACTUACIÓN 2</u>	<u>PROPUESTA ACTUACIÓN 2</u>	<u>SOLICITA ACTUACIÓN 3</u>
NO	SI	ADMITIDO	NO

DETALLE DE ACTUACIÓN 2**IMPORTES POR ANUALIDAD**

	<u>SUPERFICIE PROPUESTA</u>	<u>SUPERFICIE SUBVENCIONABLE</u>	<u>2016</u>	<u>2017</u>	<u>2018</u>	<u>2019</u>	<u>2020</u>
IMPORTE MÁXIMO	50,69	50,00	4.745,50 €	4.745,50 €	4.745,50 €	4.745,50 €	4.745,50 €
IMPORTE MEDIO DE TRANSFERENCIA (€/ha)			93,62 €	93,62 €	93,62 €	93,62 €	93,62 €

RECINTOS PROPUESTOS

<u>REF.</u>	<u>REFERENCIA SIGPAC</u>	<u>CULTIVO</u>	<u>DESCRIPCIÓN CULTIVO</u>	<u>S/R</u>	<u>PEND. MEDIA (%)</u>	<u>SUP. DEC. (ha)</u>	<u>SUP. BRUTA (ha)</u>	<u>CAP (%)</u>	<u>SUP. NETA (ha)</u>	<u>SUP. DEC. ADMIN. (ha)</u>	<u>SUP. CAMPO (ha)</u>	<u>SUP. CALC. (ha)</u>
1600000006755238	41-027-009-00016-0001	62000	PASTOS PERMANENTES DE 5 O MAS AÑOS-SIN VARIEDAD	S	4,21	25,99	25,99	100,00	25,99	25,99		25,99
1600000006755240	41-027-009-00016-0001	62000	PASTOS PERMANENTES DE 5 O MAS AÑOS-SIN VARIEDAD	S	4,21	24,70	24,70	100,00	24,70	24,70		24,70

INCIDENCIAS**INCIDENCIA DESCRIPCIÓN**

80861	Superficie solicitada mayor a la superficie máxima permitida para la operación.(50has) Sup. Resuelta:50,69
-------	---

DETALLE DE SUPERFICIE DE FORMACIÓN ADEHESADA EN EL CENSO DE DEHESAS

<u>REF.</u>	<u>REFERENCIA SIGPAC</u>	<u>SUP. BRUTA (ha)</u>	<u>CAP (%)</u>	<u>SUP. NETA (ha)</u>
1600000006755238	41-027-009-00016-0001	25,99	100,00	25,99
1600000006755239	41-027-009-00016-0001	26,29	100,00	26,29
1600000006755240	41-027-009-00016-0001	24,70	100,00	24,70
1600000006755241	41-027-009-00016-0001	20,64	100,00	20,64
1600000011639358	41-027-016-00005-0001	17,98	85,00	15,28
TOTAL		115,60		112,90

RESUMEN CRITERIOS DE SELECCIÓN**10.1.3 Conservación y mejora de pastos en sistemas de dehesas.**

PUNTOS: 7,00

	<u>PUNTOS</u>	
Plan de Gestión Integral de Dehesas oficialmente aprobado	0,00	N
Porcentaje de superficie determinada en Red Natura 2000	0,00	0.0%
Tener suscrito o haber tenido suscrito convenio de colaboración con el proyecto LIFE+	0,00	N
Porcentaje de superficie determinada de la explotación bajo sistemas de producción integrada ganadera o producción ecológica	4,00	100.0%
Porcentaje de carga ganadera con especies rumiantes	2,00	85.09%
Porcentaje de carga ganadera con especies ovina	0,00	0.0%
Pendiente media de la explotación	1,00	4.21%



DETALLE CRITERIOS DE SELECCIÓN**10.1.3 Conservación y mejora de pastos en sistemas de dehesas.****PUNTOS:** 7,00**Plan de Gestión Integral de Dehesas oficialmente aprobado****PUNTOS:** 0,00 N**Porcentaje de superficie determinada en Red Natura 2000****PUNTOS:** 0,00 0.0%

<u>REF.</u>	<u>REFERENCIA SIGPAC</u>	<u>CULTIVO</u>	<u>DESCRIPCIÓN CULTIVO</u>	<u>S/R</u>	<u>SUP. PROPUESTA (ha)</u>	<u>SUP. CUMPLE (ha)</u>
160000006755238	41-027-009-00016-0001	62000	PASTOS PERMANENTES DE 5 O MAS AÑOS-SIN VARIEDAD	S	25,99	0,00
160000006755240	41-027-009-00016-0001	62000	PASTOS PERMANENTES DE 5 O MAS AÑOS-SIN VARIEDAD	S	24,70	0,00

Tener suscrito o haber tenido suscrito convenio de colaboración con el proyecto LIFE+**PUNTOS:** 0,00 N**Porcentaje de superficie determinada de la explotación bajo sistemas de producción integrada ganadera o producción ecológica****PUNTOS:** 4,00 100.0%

<u>REF.</u>	<u>REFERENCIA SIGPAC</u>	<u>CULTIVO</u>	<u>DESCRIPCIÓN CULTIVO</u>	<u>S/R</u>	<u>SUP. PROPUESTA (ha)</u>	<u>SUP. CUMPLE (ha)</u>
160000006755240	41-027-009-00016-0001	62000	PASTOS PERMANENTES DE 5 O MAS AÑOS-SIN VARIEDAD	S	24,70	24,70
160000006755238	41-027-009-00016-0001	62000	PASTOS PERMANENTES DE 5 O MAS AÑOS-SIN VARIEDAD	S	25,99	25,99

Porcentaje de carga ganadera con especies rumiantes**PUNTOS:** 2,00 85.09%

<u>EXPLORACIÓN</u>	<u>ESPECIE</u>	<u>RUMIANTE</u>	<u>UGMs</u>
ES410270000700	BOVINA	SI	37.57
ES410270000700	PORCINO	NO	6.58

Porcentaje de carga ganadera con especies ovina**PUNTOS:** 0,00 0.0%

<u>EXPLORACIÓN</u>	<u>ESPECIE</u>	<u>OVINA</u>	<u>UGMs</u>
ES410270000700	BOVINA	NO	37.57
ES410270000700	PORCINO	NO	6.58

Pendiente media de la explotación**PUNTOS:** 1,00 4.21%

<u>REF.</u>	<u>REFERENCIA SIGPAC</u>	<u>CULTIVO</u>	<u>DESCRIPCIÓN CULTIVO</u>	<u>S/R</u>	<u>PENDIENTE MEDIA (%)</u>	<u>SUP. PROPUESTA (ha)</u>
160000006755240	41-027-009-00016-0001	62000	PASTOS PERMANENTES DE 5 O MAS AÑOS-SIN VARIEDAD	S	4,21	24,70
160000006755238	41-027-009-00016-0001	62000	PASTOS PERMANENTES DE 5 O MAS AÑOS-SIN VARIEDAD	S	4,21	25,99



<u>APELLIDOS Y NOMBRE / RAZÓN SOCIAL</u>	<u>NIF</u>	<u>EXPEDIENTE</u>	<u>PROPUESTA</u>
CONCEPCION MARTINEZ FERNANDEZ SC	J41871930	8028661	ADMITIDO
<u>SOLICITA ACTUACIÓN 1</u>	<u>SOLICITA ACTUACIÓN 2</u>	<u>PROPUESTA ACTUACIÓN 2</u>	<u>SOLICITA ACTUACIÓN 3</u>
NO	SI	ADMITIDO	NO

DETALLE DE ACTUACIÓN 2**IMPORTES POR ANUALIDAD**

	<u>SUPERFICIE PROPUESTA</u>	<u>SUPERFICIE SUBVENCIONABLE</u>	2016	2017	2018	2019	2020
IMPORTE MÁXIMO	34,05	34,05	3.231,69 €	3.231,69 €	3.231,69 €	3.231,69 €	3.231,69 €
IMPORTE MEDIO DE TRANSFERENCIA (€/ha)			94,91 €	94,91 €	94,91 €	94,91 €	94,91 €

RECINTOS PROPUESTOS


<u>REF.</u>	<u>REFERENCIA SIGPAC</u>	<u>CULTIVO</u>	<u>DESCRIPCIÓN CULTIVO</u>	<u>S/R</u>	<u>PEND. MEDIA (%)</u>	<u>SUP. DEC. (ha)</u>	<u>SUP. BRUTA (ha)</u>	<u>CAP (%)</u>	<u>SUP. NETA (ha)</u>	<u>SUP. DEC. ADMIN. (ha)</u>	<u>SUP. CAMPO (ha)</u>	<u>SUP. CALC. (ha)</u>
160000026005321	41-073-004-00085-0003	62000	PASTOS PERMANENTES DE 5 O MAS AÑOS-SIN VARIEDAD	S	7,66	8,79	5,93	100,00	5,93	5,93		5,93
160000026005332	41-073-004-00085-0006	62000	PASTOS PERMANENTES DE 5 O MAS AÑOS-SIN VARIEDAD	S	7,29	17,27	20,32	85,00	17,27	17,27		17,27
160000026005333	41-073-004-00016-0001	62000	PASTOS PERMANENTES DE 5 O MAS AÑOS-SIN VARIEDAD	S	9,60	8,97	8,89	100,00	8,89	8,89		8,89
160000026005334	41-073-004-00016-0002	62000	PASTOS PERMANENTES DE 5 O MAS AÑOS-SIN VARIEDAD	S	5,47	7,05	1,96	100,00	1,96	1,96		1,96

INCIDENCIAS**INCIDENCIA DESCRIPCIÓN**

80866	La superficie que figura en la capa de formación adhesionada para el recinto, es inferior a la superficie por la que se solicita la ayuda para el recinto
	Ref:160000026005321 Recinto:41-073-004-00085-0003 Cultivo:62000 PASTOS PERMANENTES DE 5 O MAS AÑOS-SIN VARIEDAD Secano Sup. Dec. Adm.:8,79 Sup. Censo Bruta:5,93
	Ref:160000026005333 Recinto:41-073-004-00016-0001 Cultivo:62000 PASTOS PERMANENTES DE 5 O MAS AÑOS-SIN VARIEDAD Secano Sup. Dec. Adm.:8,97 Sup. Censo Bruta:8,89
	Ref:160000026005334 Recinto:41-073-004-00016-0002 Cultivo:62000 PASTOS PERMANENTES DE 5 O MAS AÑOS-SIN VARIEDAD Secano Sup. Dec. Adm.:7,05 Sup. Censo Bruta:1,96

DETALLE DE SUPERFICIE DE FORMACIÓN ADEHESADA EN EL CENSO DE DEHESAS

<u>REF.</u>	<u>REFERENCIA SIGPAC</u>	<u>SUP. BRUTA (ha)</u>	<u>CAP (%)</u>	<u>SUP. NETA (ha)</u>
160000026005320	41-073-001-00012-0008	23,06	85,00	19,60
160000026005321	41-073-004-00085-0003	5,93	100,00	5,93
160000026005322	41-073-004-00085-0003	34,64	100,00	34,64
160000026005323	41-073-002-00010-0012	0,05	100,00	0,05
160000026005324	41-073-002-00010-0002	74,08	75,00	55,56
160000026005325	41-073-002-00010-0002	5,17	75,00	3,88
160000026005326	41-073-002-00010-0002	1,07	85,00	0,91
160000026005327	41-073-002-00010-0002	78,00	65,00	50,70
160000026005328	41-073-002-00010-0002	9,94	75,00	7,45
160000026005330	41-073-004-00085-0006	10,19	85,00	8,66
160000026005331	41-073-004-00085-0006	0,15	85,00	0,12
160000026005332	41-073-004-00085-0006	20,32	85,00	17,27
160000026005333	41-073-004-00016-0001	8,89	100,00	8,89
160000026005334	41-073-004-00016-0002	1,96	100,00	1,96
160000026005356	41-073-001-00010-0005	1,21	85,00	1,03
160000026005375	41-073-002-00010-0003	3,04	100,00	3,04
160000026005376	41-073-001-00011-0001	50,46	75,00	37,84
160000026005378	41-073-001-00011-0002	0,73	100,00	0,73
160000026005382	41-073-002-00016-0001	0,74	75,00	0,55
160000026005383	41-073-002-00012-0004	3,46	100,00	3,46
160000026005384	41-073-002-00010-0017	6,41	75,00	4,81
160000026005385	41-073-002-00010-0011	24,39	100,00	24,39
160000026005391	41-073-002-00015-0001	8,63	75,00	6,47
TOTAL		372,52		297,94



RESUMEN CRITERIOS DE SELECCIÓN**10.1.3 Conservación y mejora de pastos en sistemas de dehesas.****PUNTOS:** 9,00

	PUNTOS	
Plan de Gestión Integral de Dehesas oficialmente aprobado	0,00	N
Porcentaje de superficie determinada en Red Natura 2000	4,00	100.0%
Tener suscrito o haber tenido suscrito convenio de colaboración con el proyecto LIFE+	0,00	N
Porcentaje de superficie determinada de la explotación bajo sistemas de producción integrada ganadera o producción ecológica	4,00	100.0%
Porcentaje de carga ganadera con especies rumiantes	0,00	47.3%
Porcentaje de carga ganadera con especies ovina	0,00	0.0%
Pendiente media de la explotación	1,00	7.85%

DETALLE CRITERIOS DE SELECCIÓN**10.1.3 Conservación y mejora de pastos en sistemas de dehesas.****PUNTOS:** 9,00

						PUNTOS:	
Plan de Gestión Integral de Dehesas oficialmente aprobado						0,00	N
Porcentaje de superficie determinada en Red Natura 2000						4,00	100.0%
<u>REF.</u>	<u>REFERENCIA SIGPAC</u>	<u>CULTIVO</u>	<u>DESCRIPCIÓN CULTIVO</u>	<u>S/R</u>	<u>SUP. PROPUESTA (ha)</u>	<u>SUP. CUMPLE (ha)</u>	
1600000026005333	41-073-004-00016-0001	62000	PASTOS PERMANENTES DE 5 O MAS AÑOS-SIN VARIEDAD	S	8,89	8,89	
1600000026005334	41-073-004-00016-0002	62000	PASTOS PERMANENTES DE 5 O MAS AÑOS-SIN VARIEDAD	S	1,96	1,96	
1600000026005321	41-073-004-00085-0003	62000	PASTOS PERMANENTES DE 5 O MAS AÑOS-SIN VARIEDAD	S	5,93	5,93	
1600000026005332	41-073-004-00085-0006	62000	PASTOS PERMANENTES DE 5 O MAS AÑOS-SIN VARIEDAD	S	17,27	17,27	
Tener suscrito o haber tenido suscrito convenio de colaboración con el proyecto LIFE+						0,00	N
Porcentaje de superficie determinada de la explotación bajo sistemas de producción integrada ganadera o producción ecológica						4,00	100.0%
<u>REF.</u>	<u>REFERENCIA SIGPAC</u>	<u>CULTIVO</u>	<u>DESCRIPCIÓN CULTIVO</u>	<u>S/R</u>	<u>SUP. PROPUESTA (ha)</u>	<u>SUP. CUMPLE (ha)</u>	
1600000026005333	41-073-004-00016-0001	62000	PASTOS PERMANENTES DE 5 O MAS AÑOS-SIN VARIEDAD	S	8,89	8,89	
1600000026005334	41-073-004-00016-0002	62000	PASTOS PERMANENTES DE 5 O MAS AÑOS-SIN VARIEDAD	S	1,96	1,96	
1600000026005321	41-073-004-00085-0003	62000	PASTOS PERMANENTES DE 5 O MAS AÑOS-SIN VARIEDAD	S	5,93	5,93	
1600000026005332	41-073-004-00085-0006	62000	PASTOS PERMANENTES DE 5 O MAS AÑOS-SIN VARIEDAD	S	17,27	17,27	

				PUNTOS:	
Porcentaje de carga ganadera con especies rumiantes				0,00	47.3%

<u>EXPLOTACIÓN</u>	<u>ESPECIE</u>	<u>RUMIANTE</u>	<u>UGMs</u>
ES410730000023	BOVINA	SI	64.58
ES410730000023	CAPRINA	SI	192.59
ES410730000023	PORCINO	NO	285.42
ES410730000729	BOVINA	NO	1.06

				PUNTOS:	
Porcentaje de carga ganadera con especies ovina				0,00	0.0%

<u>EXPLOTACIÓN</u>	<u>ESPECIE</u>	<u>OVINA</u>	<u>UGMs</u>
ES410730000023	BOVINA	NO	64.58
ES410730000023	CAPRINA	NO	192.59
ES410730000023	PORCINO	NO	285.42
ES410730000729	BOVINA	NO	1.06

Pendiente media de la explotación**PUNTOS:** 1,00 7.85%

<u>REF.</u>	<u>REFERENCIA SIGPAC</u>	<u>CULTIVO</u>	<u>DESCRIPCIÓN CULTIVO</u>	<u>S/R</u>	<u>PENDIENTE MEDIA (%)</u>	<u>SUP. PROPUESTA (ha)</u>
1600000026005333	41-073-004-00016-0001	62000	PASTOS PERMANENTES DE 5 O MAS AÑOS-SIN VARIEDAD	S	9,60	8,89
1600000026005334	41-073-004-00016-0002	62000	PASTOS PERMANENTES DE 5 O MAS AÑOS-SIN VARIEDAD	S	5,47	1,96
1600000026005321	41-073-004-00085-0003	62000	PASTOS PERMANENTES DE 5 O MAS AÑOS-SIN VARIEDAD	S	7,66	5,93
1600000026005332	41-073-004-00085-0006	62000	PASTOS PERMANENTES DE 5 O MAS AÑOS-SIN VARIEDAD	S	7,29	17,27



<u>APELLIDOS Y NOMBRE / RAZÓN SOCIAL</u>	<u>NIF</u>	<u>EXPEDIENTE</u>	<u>PROPUESTA</u>
CORNELLO PALACIOS FERNANDO MIGUEL	28518052F	8018439	ADMITIDO
<u>SOLICITA ACTUACIÓN 1</u>	<u>SOLICITA ACTUACIÓN 2</u>	<u>PROPUESTA ACTUACIÓN 2</u>	<u>SOLICITA ACTUACIÓN 3</u>
NO	SI	ADMITIDO	NO

DETALLE DE ACTUACIÓN 2**IMPORTES POR ANUALIDAD**

	<u>SUPERFICIE PROPUESTA</u>	<u>SUPERFICIE SUBVENCIONABLE</u>	2016	2017	2018	2019	2020
IMPORTE MÁXIMO	29,02	29,02	2.754,29 €	2.754,29 €	2.754,29 €	2.754,29 €	2.754,29 €
IMPORTE MEDIO DE TRANSFERENCIA (€/ha)			94,91 €	94,91 €	94,91 €	94,91 €	94,91 €

RECINTOS PROPUESTOS

<u>REF.</u>	<u>REFERENCIA SIGPAC</u>	<u>CULTIVO</u>	<u>DESCRIPCIÓN CULTIVO</u>	<u>S/R</u>	<u>PEND. MEDIA (%)</u>	<u>SUP. DEC. (ha)</u>	<u>SUP. BRUTA (ha)</u>	<u>CAP (%)</u>	<u>SUP. NETA (ha)</u>	<u>SUP. DEC. ADMIN. (ha)</u>	<u>SUP. CAMPO (ha)</u>	<u>SUP. CALC. (ha)</u>
160000006765688	41-032-007-00044-0005	62000	PASTOS PERMANENTES DE 5 O MAS AÑOS-SIN VARIEDAD	S	32,83	5,19	11,54	45,00	5,19	5,19		5,19
160000006765702	41-032-007-00044-0008	62000	PASTOS PERMANENTES DE 5 O MAS AÑOS-SIN VARIEDAD	S	15,77	1,01	1,34	75,00	1,00	1,00		1,00
160000006765721	41-032-007-00046-0009	62000	PASTOS PERMANENTES DE 5 O MAS AÑOS-SIN VARIEDAD	S	26,62	5,34	8,21	64,92	5,33	5,33		5,33
160000006768828	41-032-015-00004-0001	62000	PASTOS PERMANENTES DE 5 O MAS AÑOS-SIN VARIEDAD	S	7,37	17,50	20,59	85,00	17,50	17,50		17,50

INCIDENCIAS**INCIDENCIA DESCRIPCIÓN**

80866	La superficie que figura en la capa de formación adhesionada para el recinto, es inferior a la superficie por la que se solicita la ayuda para el recinto Ref:160000006765688 Recinto:41-032-007-00044-0005 Cultivo:62000 PASTOS PERMANENTES DE 5 O MAS AÑOS-SIN VARIEDAD Secano Sup. Dec. Adm.:16,01 Sup. Censo Bruta:11,54 Ref:160000006765702 Recinto:41-032-007-00044-0008 Cultivo:62000 PASTOS PERMANENTES DE 5 O MAS AÑOS-SIN VARIEDAD Secano Sup. Dec. Adm.:1,95 Sup. Censo Bruta:1,34 Ref:160000006765721 Recinto:41-032-007-00046-0009 Cultivo:62000 PASTOS PERMANENTES DE 5 O MAS AÑOS-SIN VARIEDAD Secano Sup. Dec. Adm.:8,56 Sup. Censo Bruta:8,21
-------	---

DETALLE DE SUPERFICIE DE FORMACIÓN ADEHESADA EN EL CENSO DE DEHESAS

<u>REF.</u>	<u>REFERENCIA SIGPAC</u>	<u>SUP. BRUTA (ha)</u>	<u>CAP (%)</u>	<u>SUP. NETA (ha)</u>
1500000019787647	41-032-007-00040-0001	0,44	100,00	0,44
1500000022622123	41-032-007-00042-0006	0,63	35,00	0,22
1500000023968554	41-032-007-00016-0001	3,13	35,00	1,10
1600000006765638	41-032-007-00039-0006	0,01	75,00	0,01
1600000006765657	41-032-007-00040-0002	0,10	100,00	0,10
1600000006765667	41-032-007-00040-0004	2,21	55,00	1,21
1600000006765678	41-032-007-00040-0008	0,56	55,00	0,31
1600000006765680	41-032-007-00040-0009	0,10	55,00	0,05
1600000006765685	41-032-007-00044-0004	0,33	100,00	0,33
1600000006765688	41-032-007-00044-0005	11,54	45,00	5,19
1600000006765702	41-032-007-00044-0008	1,34	85,00	1,14
1600000006765712	41-032-007-00045-0002	0,02	100,00	0,02
1600000006765720	41-032-007-00046-0009	22,38	55,00	12,31
1600000006765721	41-032-007-00046-0009	8,21	65,00	5,33
1600000006765725	41-032-007-00046-0011	0,87	0,00	0,00
1600000006765729	41-032-007-00046-0014	0,17	100,00	0,17
1600000006765758	41-032-007-00050-0008	0,06	35,00	0,02
1600000006768821	41-032-015-00003-0001	26,33	45,00	11,85
1600000006768825	41-032-015-00003-0005	12,21	75,00	9,16
1600000006768827	41-032-015-00004-0001	23,94	85,00	20,35
1600000006768828	41-032-015-00004-0001	20,59	85,00	17,50
1600000009097959	41-032-007-00039-0001	0,18	85,00	0,15
1600000009097970	41-032-007-00039-0003	0,57	55,00	0,31
1600000009221545	41-032-007-00050-0001	4,28	45,00	1,92
1600000009221547	41-032-007-00050-0002	0,06	100,00	0,06
1600000009222894	41-032-007-00045-0008	14,23	100,00	14,23
1600000009222903	41-032-007-00045-0011	2,41	100,00	2,41
1600000009224148	41-032-007-00042-0007	0,02	55,00	0,01
1600000009224157	41-032-007-00042-0009	1,44	55,00	0,79
TOTAL		158,36		106,69

RESUMEN CRITERIOS DE SELECCIÓN**10.1.3 Conservación y mejora de pastos en sistemas de dehesas.****PUNTOS: 11,00**

	PUNTOS	
Plan de Gestión Integral de Dehesas oficialmente aprobado	0,00	N
Porcentaje de superficie determinada en Red Natura 2000	4,00	100.0%
Tener suscrito o haber tenido suscrito convenio de colaboración con el proyecto LIFE+	0,00	N
Porcentaje de superficie determinada de la explotación bajo sistemas de producción integrada ganadera o producción ecológica	4,00	100.0%
Porcentaje de carga ganadera con especies rumiantes	0,00	45.02%
Porcentaje de carga ganadera con especies ovina	0,00	0.0%
Pendiente media de la explotación	3,00	15.75%

DETALLE CRITERIOS DE SELECCIÓN**10.1.3 Conservación y mejora de pastos en sistemas de dehesas.****PUNTOS: 11,00**

Plan de Gestión Integral de Dehesas oficialmente aprobado	PUNTOS:	0,00	N			
Porcentaje de superficie determinada en Red Natura 2000	PUNTOS:	4,00	100.0%			
REF.	REFERENCIA SIGPAC	CULTIVO	DESCRIPCIÓN CULTIVO	S/R	SUP. PROPUESTA (ha)	SUP. CUMPLE (ha)
160000006765688	41-032-007-00044-0005	62000	PASTOS PERMANENTES DE 5 O MAS AÑOS-SIN VARIEDAD	S	5,19	5,19
160000006765702	41-032-007-00044-0008	62000	PASTOS PERMANENTES DE 5 O MAS AÑOS-SIN VARIEDAD	S	1,00	1,00
160000006765721	41-032-007-00046-0009	62000	PASTOS PERMANENTES DE 5 O MAS AÑOS-SIN VARIEDAD	S	5,33	5,33
160000006768828	41-032-015-00004-0001	62000	PASTOS PERMANENTES DE 5 O MAS AÑOS-SIN VARIEDAD	S	17,50	17,50
Tener suscrito o haber tenido suscrito convenio de colaboración con el proyecto LIFE+	PUNTOS:	0,00	N			
Porcentaje de superficie determinada de la explotación bajo sistemas de producción integrada ganadera o producción ecológica	PUNTOS:	4,00	100.0%			
REF.	REFERENCIA SIGPAC	CULTIVO	DESCRIPCIÓN CULTIVO	S/R	SUP. PROPUESTA (ha)	SUP. CUMPLE (ha)
160000006765688	41-032-007-00044-0005	62000	PASTOS PERMANENTES DE 5 O MAS AÑOS-SIN VARIEDAD	S	5,19	5,19
160000006765702	41-032-007-00044-0008	62000	PASTOS PERMANENTES DE 5 O MAS AÑOS-SIN VARIEDAD	S	1,00	1,00
160000006765721	41-032-007-00046-0009	62000	PASTOS PERMANENTES DE 5 O MAS AÑOS-SIN VARIEDAD	S	5,33	5,33
160000006768828	41-032-015-00004-0001	62000	PASTOS PERMANENTES DE 5 O MAS AÑOS-SIN VARIEDAD	S	17,50	17,50
Porcentaje de carga ganadera con especies rumiantes	PUNTOS:	0,00	45.02%			
EXPLOTACIÓN	ESPECIE	RUMIANTE	UGMs			
ES410320000033	CAPRINA	SI	67.22			
ES410320000033	PORCINO	NO	108.57			
ES410320000254	CAPRINA	SI	21.67			
Porcentaje de carga ganadera con especies ovina	PUNTOS:	0,00	0.0%			
EXPLOTACIÓN	ESPECIE	OVINA	UGMs			
ES410320000033	CAPRINA	NO	67.22			
ES410320000033	PORCINO	NO	108.57			
ES410320000254	CAPRINA	NO	21.67			
Pendiente media de la explotación	PUNTOS:	3,00	15.75%			

REF.	REFERENCIA SIGPAC	CULTIVO	DESCRIPCIÓN CULTIVO	S/R	PENDIENTE		SUP.
					MEDIA (%)	PROPUESTA	
						(ha)	
160000006765688	41-032-007-00044-0005	62000	PASTOS PERMANENTES DE 5 O MAS AÑOS-SIN VARIEDAD	S	32,83	5,19	
1600000006765702	41-032-007-00044-0008	62000	PASTOS PERMANENTES DE 5 O MAS AÑOS-SIN VARIEDAD	S	15,77	1,00	
1600000006765721	41-032-007-00046-0009	62000	PASTOS PERMANENTES DE 5 O MAS AÑOS-SIN VARIEDAD	S	26,62	5,33	
1600000006768828	41-032-015-00004-0001	62000	PASTOS PERMANENTES DE 5 O MAS AÑOS-SIN VARIEDAD	S	7,37	17,50	



<u>APELLIDOS Y NOMBRE / RAZÓN SOCIAL</u>	<u>NIF</u>	<u>EXPEDIENTE</u>	<u>PROPUESTA</u>
CORONADO, S.C.	J91117879	8029579	ADMITIDO
<u>SOLICITA ACTUACIÓN 1</u>	<u>SOLICITA ACTUACIÓN 2</u>	<u>PROPUESTA ACTUACIÓN 2</u>	<u>SOLICITA ACTUACIÓN 3</u>
NO	SI	ADMITIDO	NO

DETALLE DE ACTUACIÓN 2**IMPORTES POR ANUALIDAD**

	<u>SUPERFICIE PROPUESTA</u>	<u>SUPERFICIE SUBVENCIONABLE</u>	<u>2016</u>	<u>2017</u>	<u>2018</u>	<u>2019</u>	<u>2020</u>
IMPORTE MÁXIMO	62,84	50,00	4.745,50 €	4.745,50 €	4.745,50 €	4.745,50 €	4.745,50 €
IMPORTE MEDIO DE TRANSFERENCIA (€/ha)			75,52 €	75,52 €	75,52 €	75,52 €	75,52 €

RECINTOS PROPUESTOS

<u>REF.</u>	<u>REFERENCIA SIGPAC</u>	<u>CULTIVO</u>	<u>DESCRIPCIÓN CULTIVO</u>	<u>S/R</u>	<u>PEND. MEDIA (%)</u>	<u>SUP. DEC. (ha)</u>	<u>SUP. BRUTA (ha)</u>	<u>CAP (%)</u>	<u>SUP. NETA (ha)</u>	<u>SUP. DEC. ADMIN. (ha)</u>	<u>SUP. CAMPO (ha)</u>	<u>SUP. CALC. (ha)</u>
1600000026143699	41-032-003-00137-0003	62000	PASTOS PERMANENTES DE 5 O MAS AÑOS-SIN VARIEDAD	S	27,02	63,92	83,79	75,00	62,84	62,84		62,84

INCIDENCIAS**INCIDENCIA DESCRIPCIÓN**

80861	Superficie solicitada mayor a la superficie máxima permitida para la operación.(50has) Sup. Resuelta:62,84
80866	La superficie que figura en la capa de formación adehesada para el recinto, es inferior a la superficie por la que se solicita la ayuda para el recinto Ref:1600000026143699 Recinto:41-032-003-00137-003 Cultivo:62000 PASTOS PERMANENTES DE 5 O MAS AÑOS-SIN VARIEDAD Secano Sup. Dec. Adm.:85,23 Sup. Censo Bruta:83,79

DETALLE DE SUPERFICIE DE FORMACIÓN ADEHESADA EN EL CENSO DE DEHESAS

<u>REF.</u>	<u>REFERENCIA SIGPAC</u>	<u>SUP. BRUTA (ha)</u>	<u>CAP (%)</u>	<u>SUP. NETA (ha)</u>
1600000026143688	41-032-003-00137-0016	75,96	100,00	75,96
1600000026143689	41-032-003-00137-0011	5,10	100,00	5,10
1600000026143693	41-032-003-00137-0017	23,54	100,00	23,54
1600000026143695	41-032-003-00056-0001	13,68	100,00	13,68
1600000026143697	41-032-003-00137-0010	6,19	100,00	6,19
1600000026143698	41-032-003-00137-0003	189,39	65,00	123,10
1600000026143699	41-032-003-00137-0003	83,79	75,00	62,84
TOTAL		397,65		310,41

RESUMEN CRITERIOS DE SELECCIÓN**10.1.3 Conservación y mejora de pastos en sistemas de dehesas.****PUNTOS: 11,00**

	<u>PUNTOS</u>	
Plan de Gestión Integral de Dehesas oficialmente aprobado	0,00	N
Porcentaje de superficie determinada en Red Natura 2000	4,00	100.0%
Tener suscrito o haber tenido suscrito convenio de colaboración con el proyecto LIFE+	0,00	N
Porcentaje de superficie determinada de la explotación bajo sistemas de producción integrada ganadera o producción ecológica	4,00	100.0%
Porcentaje de carga ganadera con especies rumiantes	0,00	33.65%
Porcentaje de carga ganadera con especies ovina	0,00	0.0%
Pendiente media de la explotación	3,00	27.02%



DETALLE CRITERIOS DE SELECCIÓN**10.1.3 Conservación y mejora de pastos en sistemas de dehesas.****PUNTOS:** 11,00**Plan de Gestión Integral de Dehesas oficialmente aprobado****PUNTOS:** 0,00 N**Porcentaje de superficie determinada en Red Natura 2000****PUNTOS:** 4,00 100.0%

<u>REF.</u>	<u>REFERENCIA SIGPAC</u>	<u>CULTIVO</u>	<u>DESCRIPCIÓN CULTIVO</u>	<u>S/R</u>	<u>SUP. PROPUESTA (ha)</u>	<u>SUP. CUMPLE (ha)</u>
1600000026143699	41-032-003-00137-0003	62000	PASTOS PERMANENTES DE 5 O MAS AÑOS-SIN VARIEDAD	S	62,84	62,84

Tener suscrito o haber tenido suscrito convenio de colaboración con el proyecto LIFE+**PUNTOS:** 0,00 N**Porcentaje de superficie determinada de la explotación bajo sistemas de producción integrada ganadera o producción ecológica****PUNTOS:** 4,00 100.0%

<u>REF.</u>	<u>REFERENCIA SIGPAC</u>	<u>CULTIVO</u>	<u>DESCRIPCIÓN CULTIVO</u>	<u>S/R</u>	<u>SUP. PROPUESTA (ha)</u>	<u>SUP. CUMPLE (ha)</u>
1600000026143699	41-032-003-00137-0003	62000	PASTOS PERMANENTES DE 5 O MAS AÑOS-SIN VARIEDAD	S	62,84	62,84

Porcentaje de carga ganadera con especies rumiantes**PUNTOS:** 0,00 33.65%

<u>EXLOTACIÓN</u>	<u>ESPECIE</u>	<u>RUMIANTE</u>	<u>UGMs</u>
ES410320000016	CAPRINA	SI	133.71
ES410320000016	PORCINO	NO	263.64

Porcentaje de carga ganadera con especies ovina**PUNTOS:** 0,00 0.0%

<u>EXLOTACIÓN</u>	<u>ESPECIE</u>	<u>OVINA</u>	<u>UGMs</u>
ES410320000016	CAPRINA	NO	133.71
ES410320000016	PORCINO	NO	263.64

Pendiente media de la explotación**PUNTOS:** 3,00 27.02%

<u>REF.</u>	<u>REFERENCIA SIGPAC</u>	<u>CULTIVO</u>	<u>DESCRIPCIÓN CULTIVO</u>	<u>S/R</u>	<u>PENDIENTE MEDIA (%)</u>	<u>SUP. PROPUESTA (ha)</u>
1600000026143699	41-032-003-00137-0003	62000	PASTOS PERMANENTES DE 5 O MAS AÑOS-SIN VARIEDAD	S	27,02	62,84



<u>APELLIDOS Y NOMBRE / RAZÓN SOCIAL</u>	<u>NIF</u>	<u>EXPEDIENTE</u>	<u>PROPUESTA</u>
COTAN RODRIGUEZ JOSE LUIS	28737306W	8020369	ADMITIDO
<u>SOLICITA ACTUACIÓN 1</u>	<u>SOLICITA ACTUACIÓN 2</u>	<u>SOLICITA ACTUACIÓN 3</u>	<u>PROPUESTA ACTUACIÓN 3</u>
NO	NO	SI	ADMITIDO

DETALLE DE ACTUACIÓN 3**IMPORTE POR ANUALIDAD**

	<u>SUPERFICIE PROPUESTA</u>	<u>SUPERFICIE SUBVENCIONABLE</u>	<u>2016</u>	<u>2017</u>	<u>2018</u>	<u>2019</u>	<u>2020</u>
IMPORTE MÁXIMO	26,42	15,13	648,17 €	648,17 €	648,17 €	648,17 €	648,17 €
IMPORTE MEDIO DE TRANSFERENCIA (€/ha)			24,53 €	24,53 €	24,53 €	24,53 €	24,53 €

RECINTOS PROPUESTOS

<u>REF.</u>	<u>REFERENCIA SIGPAC</u>	<u>CULTIVO</u>	<u>DESCRIPCIÓN CULTIVO</u>	<u>S/R</u>	<u>PEND. MEDIA (%)</u>	<u>SUP. DEC. (ha)</u>	<u>SUP. BRUTA (ha)</u>	<u>CAP (%)</u>	<u>SUP. NETA (ha)</u>	<u>SUP. DEC. ADMIN. (ha)</u>	<u>SUP. CAMPO (ha)</u>	<u>SUP. CALC. (ha)</u>
1500000024713222	41-049-001-00028-0001	62000	PASTOS PERMANENTES DE 5 O MAS AÑOS-SIN VARIEDAD	S	28,84	0,00	37,08	0,00	0,00	0,00		0,00
1500000025153743	41-049-002-00029-0002	62000	PASTOS PERMANENTES DE 5 O MAS AÑOS-SIN VARIEDAD	S	12,35	56,39	58,91	25,00	14,73	14,73		14,73
1600000006905089	41-049-001-00029-0001	62000	PASTOS PERMANENTES DE 5 O MAS AÑOS-SIN VARIEDAD	S	31,37	0,00	0,00	0,00	0,00	0,00		0,00
1600000006905198	41-049-001-00178-0001	62000	PASTOS PERMANENTES DE 5 O MAS AÑOS-SIN VARIEDAD	S	13,50	34,08	25,97	45,00	11,69	11,69		11,69
1600000011362510	41-049-001-00036-0002	62000	PASTOS PERMANENTES DE 5 O MAS AÑOS-SIN VARIEDAD	S	27,45	18,47	0,00	25,00	0,00	0,00		0,00

INCIDENCIAS**INCIDENCIA DESCRIPCIÓN**

225	La superficie de cruce total de productos de la agrupación Pastos permanentes sobre un mismo recinto en el conjunto de las solicitudes, no puede superar la superficie total admisible de pastos Ref:1600000011362510 Recinto:41-049-001-00036-002 Cultivo:62000 PASTOS PERMANENTES DE 5 O MAS AÑOS-SIN VARIEDAD Secano Superficie admisible de pastos del recinto según SIGPAC.:2616 Suma de superficies de cruce netas declaradas para este recinto por todos los solicitantes.:7079 Exceso de superficie (Hectáreas):44,63
80864	Superficie máxima determinada superior al 50% de la superficie de formación adhesionada total de la dehesa Ref: Recinto:---- Cultivo: - Sup. Resuelta:26,42 Sup. Formación Adhesionada Total:30,26
80866	La superficie que figura en la capa de formación adhesionada para el recinto, es inferior a la superficie por la que se solicita la ayuda para el recinto Ref:1500000024713222 Recinto:41-049-001-00028-001 Cultivo:62000 PASTOS PERMANENTES DE 5 O MAS AÑOS-SIN VARIEDAD Secano Sup. Dec. Adm.:147,33 Sup. Censo Bruta:37,08 Ref:1500000025153743 Recinto:41-049-002-00029-002 Cultivo:62000 PASTOS PERMANENTES DE 5 O MAS AÑOS-SIN VARIEDAD Secano Sup. Dec. Adm.:225,56 Sup. Censo Bruta:58,91 Ref:1600000006905089 Recinto:41-049-001-00029-001 Cultivo:62000 PASTOS PERMANENTES DE 5 O MAS AÑOS-SIN VARIEDAD Secano Sup. Dec. Adm.:6,13 Sup. Censo Bruta:0 Ref:1600000006905198 Recinto:41-049-001-00178-001 Cultivo:62000 PASTOS PERMANENTES DE 5 O MAS AÑOS-SIN VARIEDAD Secano Sup. Dec. Adm.:75,74 Sup. Censo Bruta:25,97 Ref:1600000011362510 Recinto:41-049-001-00036-002 Cultivo:62000 PASTOS PERMANENTES DE 5 O MAS AÑOS-SIN VARIEDAD Secano Sup. Dec. Adm.:73,87 Sup. Censo Bruta:0

DETALLE DE SUPERFICIE DE FORMACIÓN ADEHESADA EN EL CENSO DE DEHESAS

<u>REF.</u>	<u>REFERENCIA SIGPAC</u>	<u>SUP. BRUTA (ha)</u>	<u>CAP (%)</u>	<u>SUP. NETA (ha)</u>
1500000019958020	41-049-001-00178-0007	0,06	100,00	0,06
1500000024713222	41-049-001-00028-0001	37,08	0,00	0,00
1500000025153743	41-049-002-00029-0002	58,91	25,00	14,73
1500000025369959	41-049-001-00178-0008	3,61	100,00	3,61
1500000025369973	41-049-001-00178-0010	0,04	100,00	0,04
1500000025369983	41-049-001-00178-0011	0,13	100,00	0,13
1600000006905198	41-049-001-00178-0001	25,97	45,00	11,69
TOTAL		125,80		30,26



RESUMEN CRITERIOS DE SELECCIÓN**10.1.3 Conservación y mejora de pastos en sistemas de dehesas.****PUNTOS: 3,00**

	PUNTOS	
Plan de Gestión Integral de Dehesas oficialmente aprobado	0,00	N
Porcentaje de superficie determinada en Red Natura 2000	0,00	0.0%
Tener suscrito o haber tenido suscrito convenio de colaboración con el proyecto LIFE+	0,00	N
Porcentaje de superficie determinada de la explotación bajo sistemas de producción integrada ganadera o producción ecológica	0,00	0.0%
Porcentaje de carga ganadera con especies rumiantes	1,00	50.91%
Porcentaje de carga ganadera con especies ovina	0,00	0.0%
Pendiente media de la explotación	2,00	12.86%

DETALLE CRITERIOS DE SELECCIÓN**10.1.3 Conservación y mejora de pastos en sistemas de dehesas.****PUNTOS: 3,00**

Plan de Gestión Integral de Dehesas oficialmente aprobado	PUNTOS:	0,00	N
Porcentaje de superficie determinada en Red Natura 2000	PUNTOS:	0,00	0.0%

<u>REF.</u>	<u>REFERENCIA SIGPAC</u>	<u>CULTIVO</u>	<u>DESCRIPCIÓN CULTIVO</u>	<u>S/R</u>	<u>SUP. PROPUESTA (ha)</u>	<u>SUP. CUMPLE (ha)</u>
1500000024713222	41-049-001-00028-0001	62000	PASTOS PERMANENTES DE 5 O MAS AÑOS-SIN VARIEDAD	S	0,00	0,00
1600000006905089	41-049-001-00029-0001	62000	PASTOS PERMANENTES DE 5 O MAS AÑOS-SIN VARIEDAD	S	0,00	0,00
1600000011362510	41-049-001-00036-0002	62000	PASTOS PERMANENTES DE 5 O MAS AÑOS-SIN VARIEDAD	S	0,00	0,00
1600000006905198	41-049-001-00178-0001	62000	PASTOS PERMANENTES DE 5 O MAS AÑOS-SIN VARIEDAD	S	11,69	0,00
1500000025153743	41-049-002-00029-0002	62000	PASTOS PERMANENTES DE 5 O MAS AÑOS-SIN VARIEDAD	S	14,73	0,00

Tener suscrito o haber tenido suscrito convenio de colaboración con el proyecto LIFE+	PUNTOS:	0,00	N
Porcentaje de superficie determinada de la explotación bajo sistemas de producción integrada ganadera o producción ecológica	PUNTOS:	0,00	0.0%

<u>REF.</u>	<u>REFERENCIA SIGPAC</u>	<u>CULTIVO</u>	<u>DESCRIPCIÓN CULTIVO</u>	<u>S/R</u>	<u>SUP. PROPUESTA (ha)</u>	<u>SUP. CUMPLE (ha)</u>
1500000024713222	41-049-001-00028-0001	62000	PASTOS PERMANENTES DE 5 O MAS AÑOS-SIN VARIEDAD	S	0,00	0,00
1600000006905089	41-049-001-00029-0001	62000	PASTOS PERMANENTES DE 5 O MAS AÑOS-SIN VARIEDAD	S	0,00	0,00
1600000011362510	41-049-001-00036-0002	62000	PASTOS PERMANENTES DE 5 O MAS AÑOS-SIN VARIEDAD	S	0,00	0,00
1600000006905198	41-049-001-00178-0001	62000	PASTOS PERMANENTES DE 5 O MAS AÑOS-SIN VARIEDAD	S	11,69	0,00
1500000025153743	41-049-002-00029-0002	62000	PASTOS PERMANENTES DE 5 O MAS AÑOS-SIN VARIEDAD	S	14,73	0,00

Porcentaje de carga ganadera con especies rumiantes	PUNTOS:	1,00	50.91%
--	----------------	------	--------

<u>EXPLOTACIÓN</u>	<u>ESPECIE</u>	<u>RUMIANTE</u>	<u>UGMs</u>
ES410490000006	BOVINA	SI	81.72
ES410490000006	OVINA	SI	0
ES410490000006	PORCINO	NO	78.8

Porcentaje de carga ganadera con especies ovina	PUNTOS:	0,00	0.0%
--	----------------	------	------

<u>EXPLOTACIÓN</u>	<u>ESPECIE</u>	<u>OVINA</u>	<u>UGMs</u>
ES410490000006	BOVINA	NO	81.72
ES410490000006	OVINA	SI	0

<u>EXPLOTACIÓN</u>	<u>ESPECIE</u>	<u>OVINA</u>	<u>UGMs</u>
ES410490000006	PORCINO	NO	78.8

Pendiente media de la explotación**PUNTOS:** 2,00 12.86%

<u>REF.</u>	<u>REFERENCIA SIGPAC</u>	<u>CULTIVO</u>	<u>DESCRIPCIÓN CULTIVO</u>	<u>S/R</u>	<u>PENDIENTE MEDIA (%)</u>	<u>SUP. PROPUESTA (ha)</u>
1500000024713222	41-049-001-00028-0001	62000	PASTOS PERMANENTES DE 5 O MAS AÑOS-SIN VARIEDAD	S	28,84	0,00
1600000006905089	41-049-001-00029-0001	62000	PASTOS PERMANENTES DE 5 O MAS AÑOS-SIN VARIEDAD	S	31,37	0,00
1600000011362510	41-049-001-00036-0002	62000	PASTOS PERMANENTES DE 5 O MAS AÑOS-SIN VARIEDAD	S	27,45	0,00
1600000006905198	41-049-001-00178-0001	62000	PASTOS PERMANENTES DE 5 O MAS AÑOS-SIN VARIEDAD	S	13,50	11,69
1500000025153743	41-049-002-00029-0002	62000	PASTOS PERMANENTES DE 5 O MAS AÑOS-SIN VARIEDAD	S	12,35	14,73



<u>APELLIDOS Y NOMBRE / RAZÓN SOCIAL</u>	<u>NIF</u>	<u>EXPEDIENTE</u>	<u>PROPUESTA</u>
CRAMAZOU FIERRO MANUEL	27934231H	8022080	INADMITIDO
<u>SOLICITA ACTUACIÓN 1</u>	<u>SOLICITA ACTUACIÓN 2</u>	<u>PROPUESTA ACTUACIÓN 2</u>	<u>SOLICITA ACTUACIÓN 3</u>
NO	SI	INADMITIDO	NO

DETALLE DE ACTUACIÓN 2**IMPORTES POR ANUALIDAD**

	<u>SUPERFICIE PROPUESTA</u>	<u>SUPERFICIE SUBVENCIONABLE</u>	2016	2017	2018	2019	2020
IMPORTE MÁXIMO	0,00	0,00	0,00 €	0,00 €	0,00 €	0,00 €	0,00 €
IMPORTE MEDIO DE TRANSFERENCIA (€/ha)			0,00 €	0,00 €	0,00 €	0,00 €	0,00 €

INCIDENCIAS**INCIDENCIA DESCRIPCIÓN**

80854	La explotación por la que solicita ayudas no se encuentra inscrita en el Censo de Dehesas de Andalucía
80856	No cumple con la superficie mínima de cultivo elegible para solicitar la operación. Sup. Resuelta:0
80866	La superficie que figura en la capa de formación adhesionada para el recinto, es inferior a la superficie por la que se solicita la ayuda para el recinto Ref:160000007019328 Recinto:41-065-009-00032-004 Cultivo:63000 PASTOS DE MENOS DE 5 AÑOS-SIN VARIEDAD Secano Sup. Dec. Adm.:24,11 Sup. Censo Bruta:0 Ref:160000007019414 Recinto:41-065-010-00007-012 Cultivo:63000 PASTOS DE MENOS DE 5 AÑOS-SIN VARIEDAD Secano Sup. Dec. Adm.:5,48 Sup. Censo Bruta:0 Ref:1600000010445206 Recinto:41-065-052-00015-012 Cultivo:63000 PASTOS DE MENOS DE 5 AÑOS-SIN VARIEDAD Secano Sup. Dec. Adm.:22,1 Sup. Censo Bruta:0 Ref:1600000011005037 Recinto:41-065-009-00031-001 Cultivo:62000 PASTOS PERMANENTES DE 5 O MAS AÑOS-SIN VARIEDAD Secano Sup. Dec. Adm.:0,78 Sup. Censo Bruta:0
80867	Superficie resuelta para el grupo de pago menor que la mínima requerida Ref:160000007019328 Recinto:41-065-009-00032-004 Cultivo:63000 PASTOS DE MENOS DE 5 AÑOS-SIN VARIEDAD Secano Sup. Declarada:0 Sup. Resuelta:0 Ref:160000007019414 Recinto:41-065-010-00007-012 Cultivo:63000 PASTOS DE MENOS DE 5 AÑOS-SIN VARIEDAD Secano Sup. Declarada:0 Sup. Resuelta:0 Ref:1600000010445206 Recinto:41-065-052-00015-012 Cultivo:63000 PASTOS DE MENOS DE 5 AÑOS-SIN VARIEDAD Secano Sup. Declarada:0 Sup. Resuelta:0 Ref:1600000011005037 Recinto:41-065-009-00031-001 Cultivo:62000 PASTOS PERMANENTES DE 5 O MAS AÑOS-SIN VARIEDAD Secano Sup. Declarada:0 Sup. Resuelta:0

DETALLE DE SUPERFICIE DE FORMACIÓN ADEHESADA EN EL CENSO DE DEHESAS**RESUMEN CRITERIOS DE SELECCIÓN****10.1.3 Conservación y mejora de pastos en sistemas de dehesas.****PUNTOS: 3,00**

	<u>PUNTOS</u>	
Plan de Gestión Integral de Dehesas oficialmente aprobado	0,00	N
Porcentaje de superficie determinada en Red Natura 2000	0,00	0.0%
Tener suscrito o haber tenido suscrito convenio de colaboración con el proyecto LIFE+	0,00	N
Porcentaje de superficie determinada de la explotación bajo sistemas de producción integrada ganadera o producción ecológica	0,00	0.0%
Porcentaje de carga ganadera con especies rumiantes	3,00	100.0%
Porcentaje de carga ganadera con especies ovina	0,00	0.0%
Pendiente media de la explotación	0,00	0.0%



DETALLE CRITERIOS DE SELECCIÓN**10.1.3 Conservación y mejora de pastos en sistemas de dehesas.****PUNTOS:** 3,00**Plan de Gestión Integral de Dehesas oficialmente aprobado****PUNTOS:** 0,00 N**Porcentaje de superficie determinada en Red Natura 2000****PUNTOS:** 0,00 0.0%**Tener suscrito o haber tenido suscrito convenio de colaboración con el proyecto LIFE+****PUNTOS:** 0,00 N**Porcentaje de superficie determinada de la explotación bajo sistemas de producción integrada ganadera o producción ecológica****PUNTOS:** 0,00 0.0%**Porcentaje de carga ganadera con especies rumiantes****PUNTOS:** 3,00 100.0%

<u>EXPLOTACIÓN</u>	<u>ESPECIE</u>	<u>RUMIANTE</u>	<u>UGMs</u>
ES410650000180	BOVINA	SI	77.39

Porcentaje de carga ganadera con especies ovina**PUNTOS:** 0,00 0.0%

<u>EXPLOTACIÓN</u>	<u>ESPECIE</u>	<u>OVINA</u>	<u>UGMs</u>
ES410650000180	BOVINA	NO	77.39

Pendiente media de la explotación**PUNTOS:** 0,00 0.0%

<u>APELLIDOS Y NOMBRE / RAZÓN SOCIAL</u>	<u>NIF</u>	<u>EXPEDIENTE</u>	<u>PROPUESTA</u>
DEHESA BOMAR, S.L.	B41364753	8024566	ADMITIDO
<u>SOLICITA ACTUACIÓN 1</u>	<u>SOLICITA ACTUACIÓN 2</u>	<u>PROPUESTA ACTUACIÓN 2</u>	<u>SOLICITA ACTUACIÓN 3</u>
NO	SI	ADMITIDO	NO

DETALLE DE ACTUACIÓN 2**IMPORTES POR ANUALIDAD**

	<u>SUPERFICIE PROPUESTA</u>	<u>SUPERFICIE SUBVENCIONABLE</u>	<u>2016</u>	<u>2017</u>	<u>2018</u>	<u>2019</u>	<u>2020</u>
IMPORTE MÁXIMO	51,07	50,00	4.745,50 €	4.745,50 €	4.745,50 €	4.745,50 €	4.745,50 €
IMPORTE MEDIO DE TRANSFERENCIA (€/ha)			92,92 €	92,92 €	92,92 €	92,92 €	92,92 €

RECINTOS PROPUESTOS

<u>REF.</u>	<u>REFERENCIA SIGPAC</u>	<u>CULTIVO</u>	<u>DESCRIPCIÓN CULTIVO</u>	<u>S/R</u>	<u>PEND. MEDIA (%)</u>	<u>SUP. DEC. (ha)</u>	<u>SUP. BRUTA (ha)</u>	<u>CAP (%)</u>	<u>SUP. NETA (ha)</u>	<u>SUP. DEC. ADMIN. (ha)</u>	<u>SUP. CAMPO (ha)</u>	<u>SUP. CALC. (ha)</u>
1600000011268754	41-033-023-00007-0009	62000	PASTOS PERMANENTES DE 5 O MAS AÑOS-SIN VARIEDAD	S	28,08	16,98	16,11	100,00	16,11	16,11		16,11
1600000011268770	41-033-023-00007-0015	62000	PASTOS PERMANENTES DE 5 O MAS AÑOS-SIN VARIEDAD	S	25,04	34,96	34,96	100,00	34,96	34,96		34,96

INCIDENCIAS**INCIDENCIA DESCRIPCIÓN**

- 80861 Superficie solicitada mayor a la superficie máxima permitida para la operación.(50has)
Sup. Resuelta:51,07
- 80866 La superficie que figura en la capa de formación adhesionada para el recinto, es inferior a la superficie por la que se solicita la ayuda para el recinto
Ref:1600000011268754 Recinto:41-033-023-00007-0009 Cultivo:62000 PASTOS PERMANENTES DE 5 O MAS AÑOS-SIN VARIEDAD
Secano Sup. Dec. Adm.:16,98 Sup. Censo Bruta:16,11

DETALLE DE SUPERFICIE DE FORMACIÓN ADEHESADA EN EL CENSO DE DEHESAS

<u>REF.</u>	<u>REFERENCIA SIGPAC</u>	<u>SUP. BRUTA (ha)</u>	<u>CAP (%)</u>	<u>SUP. NETA (ha)</u>
1500000019794539	41-033-010-00010-0001	21,68	85,00	18,43
1600000006772151	41-033-010-00010-0001	3,18	75,00	2,38
1600000006772173	41-033-010-00010-0002	0,18	100,00	0,18
1600000006772178	41-033-010-00010-0002	0,01	100,00	0,01
1600000006772180	41-033-010-00010-0002	0,08	100,00	0,08
1600000006772186	41-033-010-00010-0002	0,02	100,00	0,02
1600000006772190	41-033-010-00010-0002	0,01	100,00	0,01
1600000006772192	41-033-010-00010-0002	0,09	100,00	0,09
1600000006772196	41-033-010-00010-0002	0,04	100,00	0,04
1600000006772198	41-033-010-00010-0002	0,03	100,00	0,03
1600000006772200	41-033-010-00010-0002	0,01	100,00	0,01
1600000006772202	41-033-010-00010-0002	0,01	100,00	0,01
1600000006772210	41-033-010-00010-0007	0,02	100,00	0,02
1600000006772213	41-033-010-00010-0008	2,01	75,00	1,51
1600000006772216	41-033-010-00010-0009	9,91	75,00	7,44
1600000006772228	41-033-010-00010-0009	0,01	75,00	0,00
1600000006774827	41-033-023-00007-0001	0,08	35,00	0,03
1600000006774829	41-033-023-00007-0001	0,05	85,00	0,04
1600000006774846	41-033-023-00007-0005	0,16	100,00	0,16
1600000006774848	41-033-023-00007-0005	0,15	100,00	0,15
1600000006774850	41-033-023-00007-0005	0,09	100,00	0,09
1600000006774852	41-033-023-00007-0005	0,02	100,00	0,02
1600000006774854	41-033-023-00007-0005	0,02	100,00	0,02
1600000006774859	41-033-023-00007-0006	0,16	100,00	0,16
1600000006774861	41-033-023-00007-0006	0,04	100,00	0,04
1600000006774863	41-033-023-00007-0006	0,02	100,00	0,02
1600000011268751	41-033-023-00007-0008	0,03	100,00	0,03
1600000011268754	41-033-023-00007-0009	16,11	100,00	16,11
1600000011268767	41-033-023-00007-0012	0,50	100,00	0,50
1600000011268770	41-033-023-00007-0015	34,96	100,00	34,96
1600000011268775	41-033-023-00007-0015	0,01	100,00	0,01
1600000011268786	41-033-023-00007-0015	28,70	100,00	28,70
TOTAL		118,39		111,30

RESUMEN CRITERIOS DE SELECCIÓN**10.1.3 Conservación y mejora de pastos en sistemas de dehesas.****PUNTOS:** 10,68

	PUNTOS	
Plan de Gestión Integral de Dehesas oficialmente aprobado	0,00	N
Porcentaje de superficie determinada en Red Natura 2000	4,00	100.0%
Tener suscrito o haber tenido suscrito convenio de colaboración con el proyecto LIFE+	0,00	N
Porcentaje de superficie determinada de la explotación bajo sistemas de producción integrada ganadera o producción ecológica	3,68	68.47%
Porcentaje de carga ganadera con especies rumiantes	0,00	37.49%
Porcentaje de carga ganadera con especies ovina	0,00	0.0%
Pendiente media de la explotación	3,00	26.0%

DETALLE CRITERIOS DE SELECCIÓN**10.1.3 Conservación y mejora de pastos en sistemas de dehesas.****PUNTOS:** 10,68

	PUNTOS:			SUP. PROPUESTA (ha)	SUP. CUMPLE (ha)
Plan de Gestión Integral de Dehesas oficialmente aprobado	0,00	N			
Porcentaje de superficie determinada en Red Natura 2000	4,00	100.0%			
REF.	REFERENCIA SIGPAC	CULTIVO	DESCRIPCIÓN CULTIVO	S/R	
1600000011268754	41-033-023-00007-0009	62000	PASTOS PERMANENTES DE 5 O MAS AÑOS-SIN VARIEDAD	S	16,11
1600000011268770	41-033-023-00007-0015	62000	PASTOS PERMANENTES DE 5 O MAS AÑOS-SIN VARIEDAD	S	34,96

	PUNTOS:			SUP. PROPUESTA (ha)	SUP. CUMPLE (ha)
Tener suscrito o haber tenido suscrito convenio de colaboración con el proyecto LIFE+	0,00	N			
Porcentaje de superficie determinada de la explotación bajo sistemas de producción integrada ganadera o producción ecológica	3,68	68.47%			

REF.	REFERENCIA SIGPAC	CULTIVO	DESCRIPCIÓN CULTIVO	S/R	SUP. PROPUESTA (ha)	SUP. CUMPLE (ha)
1600000011268754	41-033-023-00007-0009	62000	PASTOS PERMANENTES DE 5 O MAS AÑOS-SIN VARIEDAD	S	16,11	0,01
1600000011268770	41-033-023-00007-0015	62000	PASTOS PERMANENTES DE 5 O MAS AÑOS-SIN VARIEDAD	S	34,96	34,96

	PUNTOS:		
Porcentaje de carga ganadera con especies rumiantes	0,00	37.49%	

EXPLORACIÓN	ESPECIE	RUMIANTE	UGMs
ES410330000292	BOVINA	SI	65.87
ES410330000292	CAPRINA	SI	2.25
ES410330000292	PORCINO	NO	113.57

	PUNTOS:		
Porcentaje de carga ganadera con especies ovina	0,00	0.0%	

EXPLORACIÓN	ESPECIE	OVINA	UGMs
ES410330000292	BOVINA	NO	65.87
ES410330000292	CAPRINA	NO	2.25
ES410330000292	PORCINO	NO	113.57

	PUNTOS:		
Pendiente media de la explotación	3,00	26.0%	

REF.	REFERENCIA SIGPAC	CULTIVO	DESCRIPCIÓN CULTIVO	S/R	PENDIENTE MEDIA (%)	SUP. PROPUESTA (ha)
1600000011268754	41-033-023-00007-0009	62000	PASTOS PERMANENTES DE 5 O MAS AÑOS-SIN VARIEDAD	S	28,08	16,11
1600000011268770	41-033-023-00007-0015	62000	PASTOS PERMANENTES DE 5 O MAS AÑOS-SIN VARIEDAD	S	25,04	34,96

<u>REF.</u>	<u>REFERENCIA SIGPAC</u>	<u>CULTIVO</u>	<u>DESCRIPCIÓN CULTIVO</u>	<u>PENDIENTE</u>	<u>SUP.</u>
			<u>VARIEDAD</u>	<u>S/R</u>	<u>PROPUESTA</u>
				<u>MEDIA (%)</u>	<u>(ha)</u>



<u>APELLIDOS Y NOMBRE / RAZÓN SOCIAL</u>	<u>NIF</u>	<u>EXPEDIENTE</u>	<u>PROPUESTA</u>
DEHESA DE SAN BARTOLOME S.A.	A41004797	8028793	ADMITIDO
<u>SOLICITA ACTUACIÓN 1</u>	<u>SOLICITA ACTUACIÓN 2</u>	<u>PROPUESTA ACTUACIÓN 2</u>	<u>SOLICITA ACTUACIÓN 3</u>
NO	SI	ADMITIDO	NO

DETALLE DE ACTUACIÓN 2

IMPORTE POR ANUALIDAD

	<u>SUPERFICIE PROPUESTA</u>	<u>SUPERFICIE SUBVENCIONABLE</u>	<u>2016</u>	<u>2017</u>	<u>2018</u>	<u>2019</u>	<u>2020</u>
IMPORTE MÁXIMO	49,71	49,71	4.717,98 €	4.717,98 €	4.717,98 €	4.717,98 €	4.717,98 €
IMPORTE MEDIO DE TRANSFERENCIA (€/ha)			94,91 €	94,91 €	94,91 €	94,91 €	94,91 €

RECINTOS PROPUESTOS

<u>REF.</u>	<u>REFERENCIA SIGPAC</u>	<u>CULTIVO</u>	<u>DESCRIPCIÓN CULTIVO</u>	<u>S/R</u>	<u>PEND. MEDIA (%)</u>	<u>SUP. DEC. (ha)</u>	<u>SUP. BRUTA (ha)</u>	<u>CAP (%)</u>	<u>SUP. NETA (ha)</u>	<u>SUP. DEC. ADMIN. (ha)</u>	<u>SUP. CAMPO (ha)</u>	<u>SUP. CALC. (ha)</u>
1600000026024816	41-009-003-00013-0002	62000	PASTOS PERMANENTES DE 5 O MAS AÑOS-SIN VARIEDAD	S	10,56	7,78	9,15	85,00	7,78	7,78		7,78
1600000026024819	41-009-003-00014-0001	62000	PASTOS PERMANENTES DE 5 O MAS AÑOS-SIN VARIEDAD	S	19,64	31,30	36,82	85,00	31,30	31,30		31,30
1600000026024831	41-009-003-00014-0003	62000	PASTOS PERMANENTES DE 5 O MAS AÑOS-SIN VARIEDAD	S	10,70	1,92	1,92	100,00	1,92	1,92		1,92
1600000026024840	41-009-003-00014-0004	62000	PASTOS PERMANENTES DE 5 O MAS AÑOS-SIN VARIEDAD	S	16,23	3,73	3,73	100,00	3,73	3,73		3,73
1600000026024842	41-009-003-00013-0005	62000	PASTOS PERMANENTES DE 5 O MAS AÑOS-SIN VARIEDAD	S	18,48	4,98	6,64	75,00	4,98	4,98		4,98


INCIDENCIAS

INCIDENCIA DESCRIPCIÓN

80866 La superficie que figura en la capa de formación adhesionada para el recinto, es inferior a la superficie por la que se solicita la ayuda para el recinto
 Ref:1600000026024819 Recinto:41-009-003-00014-0001 Cultivo:62000 PASTOS PERMANENTES DE 5 O MAS AÑOS-SIN VARIEDAD Secano Sup. Dec. Adm.:48,84 Sup. Censo Bruta:36,82
 Ref:1600000026024842 Recinto:41-009-003-00013-0005 Cultivo:62000 PASTOS PERMANENTES DE 5 O MAS AÑOS-SIN VARIEDAD Secano Sup. Dec. Adm.:8,08 Sup. Censo Bruta:6,64

DETALLE DE SUPERFICIE DE FORMACIÓN ADEHESADA EN EL CENSO DE DEHESAS

<u>REF.</u>	<u>REFERENCIA SIGPAC</u>	<u>SUP. BRUTA (ha)</u>	<u>CAP (%)</u>	<u>SUP. NETA (ha)</u>
1600000026024806	41-009-007-00097-0006	0,11	65,00	0,07
1600000026024808	41-009-001-00005-0001	1,02	75,00	0,76
1600000026024809	41-009-007-00137-0001	55,57	100,00	55,57
1600000026024811	41-009-007-00138-0001	40,32	100,00	40,32
1600000026024812	41-009-007-00097-0009	1,40	65,00	0,91
1600000026024814	41-009-003-00013-0003	0,10	0,00	0,00
1600000026024816	41-009-003-00013-0002	9,15	85,00	7,78
1600000026024817	41-009-003-00028-0001	2,50	100,00	2,50
1600000026024818	41-009-007-00001-0001	0,01	100,00	0,01
1600000026024819	41-009-003-00014-0001	36,82	65,00	23,94
1600000026024820	41-009-007-00137-0002	3,45	75,00	2,59
1600000026024821	41-080-011-00004-0002	0,04	65,00	0,03
1600000026024823	41-009-003-00020-0001	35,51	75,00	26,63
1600000026024825	41-009-006-00011-0001	3,52	85,00	2,99
1600000026024826	41-009-001-00005-0002	0,21	75,00	0,16
1600000026024828	41-009-003-00018-0003	199,17	75,00	149,37
1600000026024829	41-009-007-00097-0002	26,02	75,00	19,52
1600000026024830	41-009-007-00001-0002	30,10	85,00	25,59
1600000026024831	41-009-003-00014-0003	1,92	100,00	1,92
1600000026024832	41-009-001-00004-0002	3,90	0,00	0,00
1600000026024834	41-009-001-00004-0003	1,15	0,00	0,00
1600000026024840	41-009-003-00014-0004	3,73	100,00	3,73
1600000026024842	41-009-003-00013-0005	6,64	65,00	4,31
1600000026024844	41-009-003-00001-0025	2,15	0,00	0,00
TOTAL		464,51		368,70



RESUMEN CRITERIOS DE SELECCIÓN**10.1.3 Conservación y mejora de pastos en sistemas de dehesas.****PUNTOS: 9,00**

	PUNTOS	
Plan de Gestión Integral de Dehesas oficialmente aprobado	0,00	N
Porcentaje de superficie determinada en Red Natura 2000	4,00	100.0%
Tener suscrito o haber tenido suscrito convenio de colaboración con el proyecto LIFE+	0,00	N
Porcentaje de superficie determinada de la explotación bajo sistemas de producción integrada ganadera o producción ecológica	0,00	0.0%
Porcentaje de carga ganadera con especies rumiantes	2,00	85.45%
Porcentaje de carga ganadera con especies ovina	0,00	0.0%
Pendiente media de la explotación	3,00	17.5%

DETALLE CRITERIOS DE SELECCIÓN**10.1.3 Conservación y mejora de pastos en sistemas de dehesas.****PUNTOS: 9,00**

Plan de Gestión Integral de Dehesas oficialmente aprobado	PUNTOS: 0,00	N
Porcentaje de superficie determinada en Red Natura 2000	PUNTOS: 4,00	100.0%

REF.	REFERENCIA SIGPAC	CULTIVO	DESCRIPCIÓN CULTIVO	S/R	SUP. PROPUESTA (ha)	SUP. CUMPLE (ha)
1600000026024816	41-009-003-00013-0002	62000	PASTOS PERMANENTES DE 5 O MAS AÑOS-SIN VARIEDAD	S	7,78	7,78
1600000026024842	41-009-003-00013-0005	62000	PASTOS PERMANENTES DE 5 O MAS AÑOS-SIN VARIEDAD	S	4,98	4,98
1600000026024819	41-009-003-00014-0001	62000	PASTOS PERMANENTES DE 5 O MAS AÑOS-SIN VARIEDAD	S	31,30	31,30
1600000026024831	41-009-003-00014-0003	62000	PASTOS PERMANENTES DE 5 O MAS AÑOS-SIN VARIEDAD	S	1,92	1,92
1600000026024840	41-009-003-00014-0004	62000	PASTOS PERMANENTES DE 5 O MAS AÑOS-SIN VARIEDAD	S	3,73	3,73

Tener suscrito o haber tenido suscrito convenio de colaboración con el proyecto LIFE+	PUNTOS: 0,00	N
Porcentaje de superficie determinada de la explotación bajo sistemas de producción integrada ganadera o producción ecológica	PUNTOS: 0,00	0.0%

REF.	REFERENCIA SIGPAC	CULTIVO	DESCRIPCIÓN CULTIVO	S/R	SUP. PROPUESTA (ha)	SUP. CUMPLE (ha)
1600000026024816	41-009-003-00013-0002	62000	PASTOS PERMANENTES DE 5 O MAS AÑOS-SIN VARIEDAD	S	7,78	0,00
1600000026024842	41-009-003-00013-0005	62000	PASTOS PERMANENTES DE 5 O MAS AÑOS-SIN VARIEDAD	S	4,98	0,00
1600000026024819	41-009-003-00014-0001	62000	PASTOS PERMANENTES DE 5 O MAS AÑOS-SIN VARIEDAD	S	31,30	0,00
1600000026024831	41-009-003-00014-0003	62000	PASTOS PERMANENTES DE 5 O MAS AÑOS-SIN VARIEDAD	S	1,92	0,00
1600000026024840	41-009-003-00014-0004	62000	PASTOS PERMANENTES DE 5 O MAS AÑOS-SIN VARIEDAD	S	3,73	0,00

Porcentaje de carga ganadera con especies rumiantes	PUNTOS: 2,00	85.45%
--	---------------------	--------

EXPLOTACIÓN	ESPECIE	RUMIANTE	UGMs
ES410090000030	BOVINA	SI	232.1
ES410090000030	PORCINO	NO	39.52

Porcentaje de carga ganadera con especies ovina	PUNTOS: 0,00	0.0%
--	---------------------	------

EXPLOTACIÓN	ESPECIE	OVINA	UGMs
ES410090000030	BOVINA	NO	232.1
ES410090000030	PORCINO	NO	39.52

Pendiente media de la explotación	PUNTOS: 3,00	17.5%
--	---------------------	-------

REF.	REFERENCIA SIGPAC	CULTIVO	DESCRIPCIÓN CULTIVO	S/R	PENDIENTE		SUP.
					MEDIA (%)	PROPUESTA	(ha)
160000026024816	41-009-003-00013-0002	62000	PASTOS PERMANENTES DE 5 O MAS AÑOS-SIN VARIEDAD	S	10,56		7,78
160000026024842	41-009-003-00013-0005	62000	PASTOS PERMANENTES DE 5 O MAS AÑOS-SIN VARIEDAD	S	18,48		4,98
160000026024819	41-009-003-00014-0001	62000	PASTOS PERMANENTES DE 5 O MAS AÑOS-SIN VARIEDAD	S	19,64		31,30
160000026024831	41-009-003-00014-0003	62000	PASTOS PERMANENTES DE 5 O MAS AÑOS-SIN VARIEDAD	S	10,70		1,92
160000026024840	41-009-003-00014-0004	62000	PASTOS PERMANENTES DE 5 O MAS AÑOS-SIN VARIEDAD	S	16,23		3,73



<u>APELLIDOS Y NOMBRE / RAZÓN SOCIAL</u>	<u>NIF</u>	<u>EXPEDIENTE</u>	<u>PROPUESTA</u>
DEHESA DE VISTA ALEGRE S.L.	B91315200	8019436	INADMITIDO
<u>SOLICITA ACTUACIÓN 1</u>	<u>SOLICITA ACTUACIÓN 2</u>	<u>PROPUESTA ACTUACIÓN 2</u>	<u>SOLICITA ACTUACIÓN 3</u>
NO	SI	INADMITIDO	NO

DETALLE DE ACTUACIÓN 2**IMPORTES POR ANUALIDAD**

	<u>SUPERFICIE PROPUESTA</u>	<u>SUPERFICIE SUBVENCIONABLE</u>	2016	2017	2018	2019	2020
IMPORTE MÁXIMO	0,00	0,00	0,00 €	0,00 €	0,00 €	0,00 €	0,00 €
IMPORTE MEDIO DE TRANSFERENCIA (€/ha)			0,00 €	0,00 €	0,00 €	0,00 €	0,00 €

INCIDENCIAS**INCIDENCIA DESCRIPCIÓN**

219	Superficie declarada sobre un mismo recinto, en un mismo expediente, mayor que la superficie total del recinto SIGPAC. Ref:1600000006755748 Recinto:41-027-012-00004-011 Cultivo:63000 PASTOS DE MENOS DE 5 AÑOS-SIN VARIEDAD Secano Suma de superficies declaradas para este recinto por el solicitante (Áreas):9285 Superficie SIGPAC total para el recinto (Áreas):9282 Exceso de superficie declarada (Hectáreas):0,03
80854	La explotación por la que solicita ayudas no se encuentra inscrita en el Censo de Dehesas de Andalucía
80856	No cumple con la superficie mínima de cultivo elegible para solicitar la operación. Sup. Resuelta:0
80866	La superficie que figura en la capa de formación adhesionada para el recinto, es inferior a la superficie por la que se solicita la ayuda para el recinto Ref:1600000006755748 Recinto:41-027-012-00004-011 Cultivo:63000 PASTOS DE MENOS DE 5 AÑOS-SIN VARIEDAD Secano Sup. Dec. Adm.:52,69 Sup. Censo Bruta:0
80867	Superficie resuelta para el grupo de pago menor que la mínima requerida Ref:1600000006755748 Recinto:41-027-012-00004-011 Cultivo:63000 PASTOS DE MENOS DE 5 AÑOS-SIN VARIEDAD Secano Sup. Declarada:0 Sup. Resuelta:0

DETALLE DE SUPERFICIE DE FORMACIÓN ADEHESADA EN EL CENSO DE DEHESAS**RESUMEN CRITERIOS DE SELECCIÓN****10.1.3 Conservación y mejora de pastos en sistemas de dehesas.****PUNTOS: 3,00**

	PUNTOS	
Plan de Gestión Integral de Dehesas oficialmente aprobado	0,00	N
Porcentaje de superficie determinada en Red Natura 2000	0,00	0.0%
Tener suscrito o haber tenido suscrito convenio de colaboración con el proyecto LIFE+	0,00	N
Porcentaje de superficie determinada de la explotación bajo sistemas de producción integrada ganadera o producción ecológica	0,00	0.0%
Porcentaje de carga ganadera con especies rumiantes	3,00	100.0%
Porcentaje de carga ganadera con especies ovina	0,00	0.0%
Pendiente media de la explotación	0,00	0.0%



DETALLE CRITERIOS DE SELECCIÓN**10.1.3 Conservación y mejora de pastos en sistemas de dehesas.****PUNTOS:** 3,00**Plan de Gestión Integral de Dehesas oficialmente aprobado****PUNTOS:** 0,00 N**Porcentaje de superficie determinada en Red Natura 2000****PUNTOS:** 0,00 0.0%**Tener suscrito o haber tenido suscrito convenio de colaboración con el proyecto LIFE+****PUNTOS:** 0,00 N**Porcentaje de superficie determinada de la explotación bajo sistemas de producción integrada ganadera o producción ecológica****PUNTOS:** 0,00 0.0%**Porcentaje de carga ganadera con especies rumiantes****PUNTOS:** 3,00 100.0%

<u>EXPLOTACIÓN</u>	<u>ESPECIE</u>	<u>RUMIANTE</u>	<u>UGMs</u>
ES41027000523	BOVINA	SI	146.91

Porcentaje de carga ganadera con especies ovina**PUNTOS:** 0,00 0.0%

<u>EXPLOTACIÓN</u>	<u>ESPECIE</u>	<u>OVINA</u>	<u>UGMs</u>
ES41027000523	BOVINA	NO	146.91

Pendiente media de la explotación**PUNTOS:** 0,00 0.0%

<u>APELLIDOS Y NOMBRE / RAZÓN SOCIAL</u>	<u>NIF</u>	<u>EXPEDIENTE</u>	<u>PROPUESTA</u>
DEHESA DEL CONDE, S.L.	B91285270	8026031	ADMITIDO
<u>SOLICITA ACTUACIÓN 1</u>	<u>SOLICITA ACTUACIÓN 2</u>	<u>PROPUESTA ACTUACIÓN 2</u>	<u>SOLICITA ACTUACIÓN 3</u>
NO	SI	ADMITIDO	NO

DETALLE DE ACTUACIÓN 2**IMPORTES POR ANUALIDAD**

	<u>SUPERFICIE PROPUESTA</u>	<u>SUPERFICIE SUBVENCIONABLE</u>	<u>2016</u>	<u>2017</u>	<u>2018</u>	<u>2019</u>	<u>2020</u>
IMPORTE MÁXIMO	36,13	36,13	3.429,10 €	3.429,10 €	3.429,10 €	3.429,10 €	3.429,10 €
IMPORTE MEDIO DE TRANSFERENCIA (€/ha)			94,91 €	94,91 €	94,91 €	94,91 €	94,91 €

RECINTOS PROPUESTOS

<u>REF.</u>	<u>REFERENCIA SIGPAC</u>	<u>CULTIVO</u>	<u>DESCRIPCIÓN CULTIVO</u>	<u>S/R</u>	<u>PEND. MEDIA (%)</u>	<u>SUP. DEC. (ha)</u>	<u>SUP. BRUTA (ha)</u>	<u>CAP (%)</u>	<u>SUP. NETA (ha)</u>	<u>SUP. DEC. ADMIN. (ha)</u>	<u>SUP. CAMPO (ha)</u>	<u>SUP. CALC. (ha)</u>
160000006884584	41-043-001-00024-0017	62000	PASTOS PERMANENTES DE 5 O MAS AÑOS-SIN VARIEDAD	S	6,64	0,45	0,10	85,00	0,09	0,09		0,09
160000006884590	41-043-001-00024-0019	62000	PASTOS PERMANENTES DE 5 O MAS AÑOS-SIN VARIEDAD	S	18,49	7,79	3,66	75,00	2,74	2,74		2,74
160000006884593	41-043-001-00024-0020	62000	PASTOS PERMANENTES DE 5 O MAS AÑOS-SIN VARIEDAD	S	8,12	3,12	2,24	100,00	2,24	2,24		2,24
160000006884600	41-043-001-00025-0001	62000	PASTOS PERMANENTES DE 5 O MAS AÑOS-SIN VARIEDAD	S	20,29	5,46	5,46	100,00	5,46	5,46		5,46
160000006884605	41-043-001-00026-0002	62000	PASTOS PERMANENTES DE 5 O MAS AÑOS-SIN VARIEDAD	S	16,02	33,87	39,38	65,00	25,60	25,60		25,60

INCIDENCIAS**INCIDENCIA DESCRIPCIÓN**

80866	La superficie que figura en la capa de formación adhesionada para el recinto, es inferior a la superficie por la que se solicita la ayuda para el recinto Ref:160000006884584 Recinto:41-043-001-00024-017 Cultivo:62000 PASTOS PERMANENTES DE 5 O MAS AÑOS-SIN VARIEDAD Secano Sup. Dec. Adm.:0,53 Sup. Censo Bruta:0,1 Ref:160000006884590 Recinto:41-043-001-00024-019 Cultivo:62000 PASTOS PERMANENTES DE 5 O MAS AÑOS-SIN VARIEDAD Secano Sup. Dec. Adm.:10,39 Sup. Censo Bruta:3,66 Ref:160000006884593 Recinto:41-043-001-00024-020 Cultivo:62000 PASTOS PERMANENTES DE 5 O MAS AÑOS-SIN VARIEDAD Secano Sup. Dec. Adm.:3,12 Sup. Censo Bruta:2,24 Ref:160000006884605 Recinto:41-043-001-00026-002 Cultivo:62000 PASTOS PERMANENTES DE 5 O MAS AÑOS-SIN VARIEDAD Secano Sup. Dec. Adm.:52,1 Sup. Censo Bruta:39,38
-------	--

DETALLE DE SUPERFICIE DE FORMACIÓN ADEHESADA EN EL CENSO DE DEHESAS

<u>REF.</u>	<u>REFERENCIA SIGPAC</u>	<u>SUP. BRUTA (ha)</u>	<u>CAP (%)</u>	<u>SUP. NETA (ha)</u>
150000019931589	41-043-001-00024-0008	0,17	100,00	0,17
150000022327520	41-043-001-00024-0001	37,30	100,00	37,30
160000006884552	41-043-001-00024-0004	9,04	85,00	7,68
160000006884554	41-043-001-00024-0004	8,26	0,00	0,00
160000006884556	41-043-001-00024-0005	0,23	100,00	0,23
160000006884560	41-043-001-00024-0008	2,49	100,00	2,49
160000006884566	41-043-001-00024-0009	6,51	100,00	6,51
160000006884569	41-043-001-00024-0010	3,41	100,00	3,41
160000006884571	41-043-001-00024-0011	1,28	100,00	1,28
160000006884573	41-043-001-00024-0012	5,65	100,00	5,65
160000006884578	41-043-001-00024-0014	0,60	100,00	0,60
160000006884579	41-043-001-00024-0015	1,19	100,00	1,19
160000006884584	41-043-001-00024-0017	0,10	85,00	0,09
160000006884590	41-043-001-00024-0019	3,66	75,00	2,74
160000006884591	41-043-001-00024-0019	5,19	85,00	4,41
160000006884593	41-043-001-00024-0020	2,24	100,00	2,24
160000006884595	41-043-001-00024-0021	0,46	100,00	0,46
160000006884600	41-043-001-00025-0001	5,46	100,00	5,46
160000006884601	41-043-001-00025-0002	4,60	100,00	4,60
160000006884605	41-043-001-00026-0002	39,38	65,00	25,60
160000006884608	41-043-001-00026-0003	5,67	100,00	5,67
160000006884611	41-043-001-00026-0004	0,20	75,00	0,15
TOTAL		143,09		117,93

RESUMEN CRITERIOS DE SELECCIÓN**10.1.3 Conservación y mejora de pastos en sistemas de dehesas.****PUNTOS: 10,00**

	PUNTOS	
Plan de Gestión Integral de Dehesas oficialmente aprobado	0,00	N
Porcentaje de superficie determinada en Red Natura 2000	0,00	0.0%
Tener suscrito o haber tenido suscrito convenio de colaboración con el proyecto LIFE+	0,00	N
Porcentaje de superficie determinada de la explotación bajo sistemas de producción integrada ganadera o producción ecológica	4,00	100.0%
Porcentaje de carga ganadera con especies rumiantes	3,00	100.0%
Porcentaje de carga ganadera con especies ovina	0,00	0.0%
Pendiente media de la explotación	3,00	16.34%

DETALLE CRITERIOS DE SELECCIÓN**10.1.3 Conservación y mejora de pastos en sistemas de dehesas.****PUNTOS: 10,00**

Plan de Gestión Integral de Dehesas oficialmente aprobado						PUNTOS:	0,00	N
Porcentaje de superficie determinada en Red Natura 2000						PUNTOS:	0,00	0.0%
REF.	REFERENCIA SIGPAC	CULTIVO	DESCRIPCIÓN CULTIVO	S/R		SUP. PROPUESTA (ha)	SUP. CUMPLE (ha)	
160000006884584	41-043-001-00024-0017	62000	PASTOS PERMANENTES DE 5 O MAS AÑOS-SIN VARIEDAD	S		0,09	0,00	
160000006884590	41-043-001-00024-0019	62000	PASTOS PERMANENTES DE 5 O MAS AÑOS-SIN VARIEDAD	S		2,74	0,00	
160000006884593	41-043-001-00024-0020	62000	PASTOS PERMANENTES DE 5 O MAS AÑOS-SIN VARIEDAD	S		2,24	0,00	
160000006884600	41-043-001-00025-0001	62000	PASTOS PERMANENTES DE 5 O MAS AÑOS-SIN VARIEDAD	S		5,46	0,00	
160000006884605	41-043-001-00026-0002	62000	PASTOS PERMANENTES DE 5 O MAS AÑOS-SIN VARIEDAD	S		25,60	0,00	
Tener suscrito o haber tenido suscrito convenio de colaboración con el proyecto LIFE+						PUNTOS:	0,00	N
Porcentaje de superficie determinada de la explotación bajo sistemas de producción integrada ganadera o producción ecológica						PUNTOS:	4,00	100.0%
REF.	REFERENCIA SIGPAC	CULTIVO	DESCRIPCIÓN CULTIVO	S/R		SUP. PROPUESTA (ha)	SUP. CUMPLE (ha)	
160000006884584	41-043-001-00024-0017	62000	PASTOS PERMANENTES DE 5 O MAS AÑOS-SIN VARIEDAD	S		0,09	0,09	
160000006884590	41-043-001-00024-0019	62000	PASTOS PERMANENTES DE 5 O MAS AÑOS-SIN VARIEDAD	S		2,74	2,74	
160000006884593	41-043-001-00024-0020	62000	PASTOS PERMANENTES DE 5 O MAS AÑOS-SIN VARIEDAD	S		2,24	2,24	
160000006884600	41-043-001-00025-0001	62000	PASTOS PERMANENTES DE 5 O MAS AÑOS-SIN VARIEDAD	S		5,46	5,46	
160000006884605	41-043-001-00026-0002	62000	PASTOS PERMANENTES DE 5 O MAS AÑOS-SIN VARIEDAD	S		25,60	25,60	
Porcentaje de carga ganadera con especies rumiantes						PUNTOS:	3,00	100.0%
EXPLOTACIÓN	ESPECIE		RUMIANTE	UGMs				
ES410430000509	BOVINA		SI	36.37				
Porcentaje de carga ganadera con especies ovina						PUNTOS:	0,00	0.0%
EXPLOTACIÓN	ESPECIE		OVINA	UGMs				
ES410430000509	BOVINA		NO	36.37				
Pendiente media de la explotación						PUNTOS:	3,00	16.34%

REF.	REFERENCIA SIGPAC	CULTIVO	DESCRIPCIÓN CULTIVO	S/R	PENDIENTE	SUP.
					MEDIA (%)	PROPUESTA (ha)
160000006884584	41-043-001-00024-0017	62000	PASTOS PERMANENTES DE 5 O MAS AÑOS-SIN VARIEDAD	S	6,64	0,09
160000006884590	41-043-001-00024-0019	62000	PASTOS PERMANENTES DE 5 O MAS AÑOS-SIN VARIEDAD	S	18,49	2,74
160000006884593	41-043-001-00024-0020	62000	PASTOS PERMANENTES DE 5 O MAS AÑOS-SIN VARIEDAD	S	8,12	2,24
160000006884600	41-043-001-00025-0001	62000	PASTOS PERMANENTES DE 5 O MAS AÑOS-SIN VARIEDAD	S	20,29	5,46
160000006884605	41-043-001-00026-0002	62000	PASTOS PERMANENTES DE 5 O MAS AÑOS-SIN VARIEDAD	S	16,02	25,60



<u>APELLIDOS Y NOMBRE / RAZÓN SOCIAL</u>	<u>NIF</u>	<u>EXPEDIENTE</u>	<u>PROPUESTA</u>
DEHESA DEL VALLE Y GALLARDO S.L.	B91443259	8027019	ADMITIDO
<u>SOLICITA ACTUACIÓN 1</u>	<u>SOLICITA ACTUACIÓN 2</u>	<u>PROPUESTA ACTUACIÓN 2</u>	<u>SOLICITA ACTUACIÓN 3</u>
NO	SI	ADMITIDO	NO

DETALLE DE ACTUACIÓN 2**IMPORTES POR ANUALIDAD**

	<u>SUPERFICIE PROPUESTA</u>	<u>SUPERFICIE SUBVENCIONABLE</u>	<u>2016</u>	<u>2017</u>	<u>2018</u>	<u>2019</u>	<u>2020</u>
IMPORTE MÁXIMO	40,36	40,36	3.830,57 €	3.830,57 €	3.830,57 €	3.830,57 €	3.830,57 €
IMPORTE MEDIO DE TRANSFERENCIA (€/ha)			94,91 €	94,91 €	94,91 €	94,91 €	94,91 €

RECINTOS PROPUESTOS

<u>REF.</u>	<u>REFERENCIA SIGPAC</u>	<u>CULTIVO</u>	<u>DESCRIPCIÓN CULTIVO</u>	<u>S/R</u>	<u>PEND. MEDIA (%)</u>	<u>SUP. DEC. (ha)</u>	<u>SUP. BRUTA (ha)</u>	<u>CAP (%)</u>	<u>SUP. NETA (ha)</u>	<u>SUP. DEC. ADMIN. (ha)</u>	<u>SUP. CAMPO (ha)</u>	<u>SUP. CALC. (ha)</u>
1500000025684748	41-032-001-00015-0021	62000	PASTOS PERMANENTES DE 5 O MAS AÑOS-SIN VARIEDAD	S	13,81	40,36	53,81	75,00	40,36	40,36		40,36

INCIDENCIAS**INCIDENCIA DESCRIPCIÓN**

80866	La superficie que figura en la capa de formación adehesada para el recinto, es inferior a la superficie por la que se solicita la ayuda para el recinto Ref:1500000025684748 Recinto:41-032-001-00015-021 Cultivo:62000 PASTOS PERMANENTES DE 5 O MAS AÑOS-SIN VARIEDAD Secano Sup. Dec. Adm.:54,51 Sup. Censo Bruta:53,81
-------	--

DETALLE DE SUPERFICIE DE FORMACIÓN ADEHESADA EN EL CENSO DE DEHESAS

<u>REF.</u>	<u>REFERENCIA SIGPAC</u>	<u>SUP. BRUTA (ha)</u>	<u>CAP (%)</u>	<u>SUP. NETA (ha)</u>
1500000021302395	41-032-001-00012-0001	7,89	45,00	3,55
1500000025684748	41-032-001-00015-0021	53,81	75,00	40,36
1600000006762146	41-032-001-00015-0001	0,88	100,00	0,88
1600000006762149	41-032-001-00015-0001	3,62	100,00	3,62
1600000006762152	41-032-001-00015-0001	1,03	100,00	1,03
1600000006762155	41-032-001-00015-0006	206,13	75,00	154,60
1600000006762162	41-032-001-00015-0016	0,03	0,00	0,00
1600000006762169	41-032-001-00015-0020	20,23	35,00	7,08
1600000006762879	41-032-001-00134-0003	1,54	25,00	0,39
1600000006762891	41-032-001-00134-0023	6,76	25,00	1,69
1600000011782528	41-032-001-00121-0001	3,48	85,00	2,96
1600000011782531	41-032-001-00121-0002	146,86	75,00	110,15
1600000011782533	41-032-001-00121-0003	0,21	100,00	0,21
1600000011782535	41-032-001-00121-0003	0,15	100,00	0,15
1600000011782541	41-032-001-00121-0006	8,65	100,00	8,65
1600000011787331	41-032-001-00015-0024	2,79	25,00	0,70
1600000011787334	41-032-001-00015-0026	0,95	0,00	0,00
TOTAL		465,01		336,02

RESUMEN CRITERIOS DE SELECCIÓN**10.1.3 Conservación y mejora de pastos en sistemas de dehesas.****PUNTOS: 11,00**

	<u>PUNTOS</u>	
Plan de Gestión Integral de Dehesas oficialmente aprobado	0,00	N
Porcentaje de superficie determinada en Red Natura 2000	4,00	100.0%
Tener suscrito o haber tenido suscrito convenio de colaboración con el proyecto LIFE+	0,00	N
Porcentaje de superficie determinada de la explotación bajo sistemas de producción integrada ganadera o producción ecológica	4,00	100.0%
Porcentaje de carga ganadera con especies rumiantes	1,00	65.76%
Porcentaje de carga ganadera con especies ovina	0,00	0.0%
Pendiente media de la explotación	2,00	13.81%

DETALLE CRITERIOS DE SELECCIÓN**10.1.3 Conservación y mejora de pastos en sistemas de dehesas.****PUNTOS:** 11,00**Plan de Gestión Integral de Dehesas oficialmente aprobado****PUNTOS:** 0,00 N**Porcentaje de superficie determinada en Red Natura 2000****PUNTOS:** 4,00 100.0%

<u>REF.</u>	<u>REFERENCIA SIGPAC</u>	<u>CULTIVO</u>	<u>DESCRIPCIÓN CULTIVO</u>	<u>S/R</u>	<u>SUP. PROPUESTA (ha)</u>	<u>SUP. CUMPLE (ha)</u>
1500000025684748	41-032-001-00015-0021	62000	PASTOS PERMANENTES DE 5 O MAS AÑOS-SIN VARIEDAD	S	40,36	40,36

Tener suscrito o haber tenido suscrito convenio de colaboración con el proyecto LIFE+**PUNTOS:** 0,00 N**Porcentaje de superficie determinada de la explotación bajo sistemas de producción integrada ganadera o producción ecológica****PUNTOS:** 4,00 100.0%

<u>REF.</u>	<u>REFERENCIA SIGPAC</u>	<u>CULTIVO</u>	<u>DESCRIPCIÓN CULTIVO</u>	<u>S/R</u>	<u>SUP. PROPUESTA (ha)</u>	<u>SUP. CUMPLE (ha)</u>
1500000025684748	41-032-001-00015-0021	62000	PASTOS PERMANENTES DE 5 O MAS AÑOS-SIN VARIEDAD	S	40,36	40,36

Porcentaje de carga ganadera con especies rumiantes**PUNTOS:** 1,00 65.76%

<u>EXPLOTACIÓN</u>	<u>ESPECIE</u>	<u>RUMIANTE</u>	<u>UGMs</u>
ES410320000064	BOVINA	SI	108.79
ES410320000064	CAPRINA	SI	126.9
ES410320000064	PORCINO	NO	103.75
ES410320000113	PORCINO	NO	18.96

Porcentaje de carga ganadera con especies ovina**PUNTOS:** 0,00 0.0%

<u>EXPLOTACIÓN</u>	<u>ESPECIE</u>	<u>OVINA</u>	<u>UGMs</u>
ES410320000064	BOVINA	NO	108.79
ES410320000064	CAPRINA	NO	126.9
ES410320000064	PORCINO	NO	103.75
ES410320000113	PORCINO	NO	18.96

Pendiente media de la explotación**PUNTOS:** 2,00 13.81%

<u>REF.</u>	<u>REFERENCIA SIGPAC</u>	<u>CULTIVO</u>	<u>DESCRIPCIÓN CULTIVO</u>	<u>S/R</u>	<u>PENDIENTE MEDIA (%)</u>	<u>SUP. PROPUESTA (ha)</u>
1500000025684748	41-032-001-00015-0021	62000	PASTOS PERMANENTES DE 5 O MAS AÑOS-SIN VARIEDAD	S	13,81	40,36



<u>APELLIDOS Y NOMBRE / RAZÓN SOCIAL</u>	<u>NIF</u>	<u>EXPEDIENTE</u>	<u>PROPUESTA</u>
DEHESA EL CASTILLO SLU	B91875146	8025338	ADMITIDO
<u>SOLICITA ACTUACIÓN 1</u>	<u>SOLICITA ACTUACIÓN 2</u>	<u>PROPUESTA ACTUACIÓN 2</u>	<u>SOLICITA ACTUACIÓN 3</u>
NO	SI	ADMITIDO	NO

DETALLE DE ACTUACIÓN 2**IMPORTE POR ANUALIDAD**

	<u>SUPERFICIE PROPUESTA</u>	<u>SUPERFICIE SUBVENCIONABLE</u>	2016	2017	2018	2019	2020
IMPORTE MÁXIMO	44,61	44,61	4.233,94 €	4.233,94 €	4.233,94 €	4.233,94 €	4.233,94 €
IMPORTE MEDIO DE TRANSFERENCIA (€/ha)			94,91 €	94,91 €	94,91 €	94,91 €	94,91 €

RECINTOS PROPUESTOS

<u>REF.</u>	<u>REFERENCIA SIGPAC</u>	<u>CULTIVO</u>	<u>DESCRIPCIÓN CULTIVO</u>	<u>S/R</u>	<u>PEND. MEDIA (%)</u>	<u>SUP. DEC. (ha)</u>	<u>SUP. BRUTA (ha)</u>	<u>CAP (%)</u>	<u>SUP. NETA (ha)</u>	<u>SUP. DEC. ADMIN. (ha)</u>	<u>SUP. CAMPO (ha)</u>	<u>SUP. CALC. (ha)</u>
1600000006760099	41-031-009-00020-0001	62000	PASTOS PERMANENTES DE 5 O MAS AÑOS-SIN VARIEDAD	S	5,10	1,50	1,77	85,00	1,51	1,51		1,51
1600000006760184	41-031-009-00170-0002	62000	PASTOS PERMANENTES DE 5 O MAS AÑOS-SIN VARIEDAD	S	7,41	31,99	37,63	85,00	31,98	31,98		31,98
1600000006760195	41-031-009-00171-0001	62000	PASTOS PERMANENTES DE 5 O MAS AÑOS-SIN VARIEDAD	S	5,45	0,55	0,52	85,00	0,44	0,44		0,44
1600000006760211	41-031-009-00172-0001	62000	PASTOS PERMANENTES DE 5 O MAS AÑOS-SIN VARIEDAD	S	9,77	9,93	9,23	100,00	9,23	9,23		9,23
1600000006760222	41-031-009-00175-0001	62000	PASTOS PERMANENTES DE 5 O MAS AÑOS-SIN VARIEDAD	S	14,69	1,18	1,39	85,00	1,18	1,18		1,18
1600000010636768	41-031-009-00168-0001	62000	PASTOS PERMANENTES DE 5 O MAS AÑOS-SIN VARIEDAD	S	8,35	0,27	0,32	85,00	0,27	0,27		0,27

INCIDENCIAS**INCIDENCIA DESCRIPCIÓN**

80866	La superficie que figura en la capa de formación adhesionada para el recinto, es inferior a la superficie por la que se solicita la ayuda para el recinto Ref:1600000006760195 Recinto:41-031-009-00171-001 Cultivo:62000 PASTOS PERMANENTES DE 5 O MAS AÑOS-SIN VARIEDAD Secano Sup. Dec. Adm.:0,65 Sup. Censo Bruta:0,52 Ref:1600000006760211 Recinto:41-031-009-00172-001 Cultivo:62000 PASTOS PERMANENTES DE 5 O MAS AÑOS-SIN VARIEDAD Secano Sup. Dec. Adm.:9,93 Sup. Censo Bruta:9,23
-------	---



DETALLE DE SUPERFICIE DE FORMACIÓN ADEHESADA EN EL CENSO DE DEHESAS

REF.	REFERENCIA SIGPAC	SUP. BRUTA (ha)	CAP (%)	SUP. NETA (ha)
1500000019781005	41-031-011-00244-0001	0,83	100,00	0,83
1500000019781011	41-031-011-00245-0001	2,58	55,00	1,42
1500000020971576	41-031-012-00009-0001	2,04	100,00	2,04
1500000025718447	41-031-011-00235-0001	0,15	55,00	0,08
1600000006759932	41-031-008-00019-0005	0,31	100,00	0,31
1600000006759946	41-031-008-00021-0001	1,83	85,00	1,55
1600000006759953	41-031-008-00022-0002	15,56	100,00	15,56
1600000006759960	41-031-008-00022-0008	0,10	100,00	0,10
1600000006759966	41-031-008-00022-0009	4,51	100,00	4,51
1600000006760015	41-031-008-00042-0001	50,35	100,00	50,35
1600000006760022	41-031-008-00042-0006	0,17	100,00	0,17
1600000006760099	41-031-009-00020-0001	1,77	85,00	1,51
1600000006760113	41-031-009-00022-0002	26,22	85,00	22,29
1600000006760138	41-031-009-00023-0001	26,77	100,00	26,77
1600000006760178	41-031-009-00170-0002	49,28	85,00	41,89
1600000006760184	41-031-009-00170-0002	37,63	85,00	31,98
1600000006760195	41-031-009-00171-0001	0,52	85,00	0,44
1600000006760203	41-031-009-00172-0001	0,31	100,00	0,31
1600000006760211	41-031-009-00172-0001	9,23	100,00	9,23
1600000006760222	41-031-009-00175-0001	1,39	85,00	1,18
1600000006760313	41-031-010-00036-0001	3,21	100,00	3,21
1600000006760373	41-031-011-00022-0002	0,08	100,00	0,08
1600000006760380	41-031-011-00022-0003	3,14	100,00	3,14
1600000006760431	41-031-011-00059-0001	3,52	75,00	2,64
1600000006760450	41-031-011-00065-0002	2,70	85,00	2,29
1600000006760638	41-031-011-00236-0002	0,08	55,00	0,04
1600000006760643	41-031-011-00237-0001	6,21	100,00	6,21
1600000006760650	41-031-011-00238-0001	11,28	85,00	9,59
1600000006760657	41-031-011-00239-0001	16,32	85,00	13,87
1600000006760664	41-031-011-00240-0001	24,50	100,00	24,50
1600000006760672	41-031-011-00241-0001	1,15	85,00	0,98
1600000006760679	41-031-011-00242-0001	14,79	100,00	14,79
1600000006760687	41-031-011-00243-0001	4,00	85,00	3,40
1600000006760694	41-031-011-00243-0002	0,06	55,00	0,03
1600000006760700	41-031-011-00243-0003	0,03	55,00	0,01
1600000007757621	41-031-012-00008-0001	0,23	75,00	0,17
1600000010636733	41-031-009-00164-0001	20,80	85,00	17,68
1600000010636740	41-031-009-00165-0001	10,56	85,00	8,97
1600000010636750	41-031-009-00166-0001	0,59	85,00	0,50
1600000010636755	41-031-009-00167-0001	2,39	85,00	2,03
1600000010636762	41-031-009-00168-0001	96,09	85,00	81,67
1600000010636768	41-031-009-00168-0001	0,32	85,00	0,27
1600000010636773	41-031-009-00168-0002	0,73	100,00	0,73
1600000010639271	41-031-011-00020-0002	28,29	100,00	28,29
1600000010639278	41-031-011-00021-0001	10,63	100,00	10,63
1600000010639285	41-031-011-00022-0001	0,16	100,00	0,16
1600000011814613	41-031-011-00234-0001	40,05	65,00	26,03
1600000011814636	41-031-011-00236-0001	3,59	85,00	3,05
TOTAL		537,05		477,48

RESUMEN CRITERIOS DE SELECCIÓN**10.1.3 Conservación y mejora de pastos en sistemas de dehesas.****PUNTOS: 2,21**

	PUNTOS	
Plan de Gestión Integral de Dehesas oficialmente aprobado	0,00	N
Porcentaje de superficie determinada en Red Natura 2000	1,21	20.69%
Tener suscrito o haber tenido suscrito convenio de colaboración con el proyecto LIFE+	0,00	N
Porcentaje de superficie determinada de la explotación bajo sistemas de producción integrada ganadera o producción ecológica	0,00	0.0%

	<u>PUNTOS</u>	<u>CUMPLE</u>
Porcentaje de carga ganadera con especies rumiantes	0,00	0.0%
Porcentaje de carga ganadera con especies ovina	0,00	0.0%
Pendiente media de la explotación	1,00	8.0%

DETALLE CRITERIOS DE SELECCIÓN**10.1.3 Conservación y mejora de pastos en sistemas de dehesas. PUNTOS: 2,21**

Plan de Gestión Integral de Dehesas oficialmente aprobado	PUNTOS:	0,00	N
Porcentaje de superficie determinada en Red Natura 2000	PUNTOS:	1,21	20.69%

<u>REF.</u>	<u>REFERENCIA SIGPAC</u>	<u>CULTIVO</u>	<u>DESCRIPCIÓN CULTIVO</u>	<u>S/R</u>	<u>SUP. PROPUESTA (ha)</u>	<u>SUP. CUMPLE (ha)</u>
160000006760099	41-031-009-00020-0001	62000	PASTOS PERMANENTES DE 5 O MAS AÑOS-SIN VARIEDAD	S	1,51	0,00
1600000010636768	41-031-009-00168-0001	62000	PASTOS PERMANENTES DE 5 O MAS AÑOS-SIN VARIEDAD	S	0,27	0,00
1600000006760184	41-031-009-00170-0002	62000	PASTOS PERMANENTES DE 5 O MAS AÑOS-SIN VARIEDAD	S	31,98	0,00
1600000006760195	41-031-009-00171-0001	62000	PASTOS PERMANENTES DE 5 O MAS AÑOS-SIN VARIEDAD	S	0,44	0,00
1600000006760211	41-031-009-00172-0001	62000	PASTOS PERMANENTES DE 5 O MAS AÑOS-SIN VARIEDAD	S	9,23	9,23
1600000006760222	41-031-009-00175-0001	62000	PASTOS PERMANENTES DE 5 O MAS AÑOS-SIN VARIEDAD	S	1,18	0,00

Tener suscrito o haber tenido suscrito convenio de colaboración con el proyecto LIFE+	PUNTOS:	0,00	N
---	----------------	------	---

Porcentaje de superficie determinada de la explotación bajo sistemas de producción integrada ganadera o producción ecológica	PUNTOS:	0,00	0.0%
--	----------------	------	------

<u>REF.</u>	<u>REFERENCIA SIGPAC</u>	<u>CULTIVO</u>	<u>DESCRIPCIÓN CULTIVO</u>	<u>S/R</u>	<u>SUP. PROPUESTA (ha)</u>	<u>SUP. CUMPLE (ha)</u>
1600000006760099	41-031-009-00020-0001	62000	PASTOS PERMANENTES DE 5 O MAS AÑOS-SIN VARIEDAD	S	1,51	0,00
1600000010636768	41-031-009-00168-0001	62000	PASTOS PERMANENTES DE 5 O MAS AÑOS-SIN VARIEDAD	S	0,27	0,00
1600000006760184	41-031-009-00170-0002	62000	PASTOS PERMANENTES DE 5 O MAS AÑOS-SIN VARIEDAD	S	31,98	0,00
1600000006760195	41-031-009-00171-0001	62000	PASTOS PERMANENTES DE 5 O MAS AÑOS-SIN VARIEDAD	S	0,44	0,00
1600000006760211	41-031-009-00172-0001	62000	PASTOS PERMANENTES DE 5 O MAS AÑOS-SIN VARIEDAD	S	9,23	0,00
1600000006760222	41-031-009-00175-0001	62000	PASTOS PERMANENTES DE 5 O MAS AÑOS-SIN VARIEDAD	S	1,18	0,00

Porcentaje de carga ganadera con especies rumiantes	PUNTOS:	0,00	0.0%
---	----------------	------	------

<u>EXPLOTACIÓN</u>	<u>ESPECIE</u>	<u>RUMIANTE</u>	<u>UGMs</u>
ES410310000001	PORCINO	NO	21.84

Porcentaje de carga ganadera con especies ovina	PUNTOS:	0,00	0.0%
---	----------------	------	------

<u>EXPLOTACIÓN</u>	<u>ESPECIE</u>	<u>OVINA</u>	<u>UGMs</u>
ES410310000001	PORCINO	NO	21.84

Pendiente media de la explotación	PUNTOS:	1,00	8.0%
-----------------------------------	----------------	------	------

<u>REF.</u>	<u>REFERENCIA SIGPAC</u>	<u>CULTIVO</u>	<u>DESCRIPCIÓN CULTIVO</u>	<u>S/R</u>	<u>PENDIENTE MEDIA (%)</u>	<u>SUP. PROPUESTA (ha)</u>
1600000006760099	41-031-009-00020-0001	62000	PASTOS PERMANENTES DE 5 O MAS AÑOS-SIN VARIEDAD	S	5,10	1,51
1600000010636768	41-031-009-00168-0001	62000	PASTOS PERMANENTES DE 5 O MAS AÑOS-SIN VARIEDAD	S	8,35	0,27
1600000006760184	41-031-009-00170-0002	62000	PASTOS PERMANENTES DE 5 O MAS AÑOS-SIN	S	7,41	31,98

REF.	REFERENCIA SIGPAC	CULTIVO	DESCRIPCIÓN CULTIVO	PENDIENTE		SUP.
				S/R	MEDIA (%)	PROPUESTA (ha)
160000006760195	41-031-009-00171-0001	62000	VARIEDAD PASTOS PERMANENTES DE 5 O MAS AÑOS-SIN VARIEDAD	S	5,45	0,44
160000006760211	41-031-009-00172-0001	62000	PASTOS PERMANENTES DE 5 O MAS AÑOS-SIN VARIEDAD	S	9,77	9,23
160000006760222	41-031-009-00175-0001	62000	PASTOS PERMANENTES DE 5 O MAS AÑOS-SIN VARIEDAD	S	14,69	1,18



<u>APELLIDOS Y NOMBRE / RAZÓN SOCIAL</u>	<u>NIF</u>	<u>EXPEDIENTE</u>	<u>PROPUESTA</u>
DEHESA FRIAS S.L.	B08649147	8018719	INADMITIDO
<u>SOLICITA ACTUACIÓN 1</u>	<u>SOLICITA ACTUACIÓN 2</u>	<u>PROPUESTA ACTUACIÓN 2</u>	<u>SOLICITA ACTUACIÓN 3</u>
NO	SI	INADMITIDO	NO

DETALLE DE ACTUACIÓN 2**IMPORTE POR ANUALIDAD**

	<u>SUPERFICIE PROPUESTA</u>	<u>SUPERFICIE SUBVENCIONABLE</u>	2016	2017	2018	2019	2020
IMPORTE MÁXIMO	0,00	0,00	0,00 €	0,00 €	0,00 €	0,00 €	0,00 €
IMPORTE MEDIO DE TRANSFERENCIA (€/ha)			0,00 €	0,00 €	0,00 €	0,00 €	0,00 €

INCIDENCIAS**INCIDENCIA DESCRIPCIÓN**

80854	La explotación por la que solicita ayudas no se encuentra inscrita en el Censo de Dehesas de Andalucía
80856	No cumple con la superficie mínima de cultivo elegible para solicitar la operación. Sup. Resuelta:0
80866	La superficie que figura en la capa de formación adhesionada para el recinto, es inferior a la superficie por la que se solicita la ayuda para el recinto Ref:1600000026331222 Recinto:41-033-011-00001-008 Cultivo:62000 PASTOS PERMANENTES DE 5 O MAS AÑOS-SIN VARIEDAD Secano Sup. Dec. Adm.:52,71 Sup. Censo Bruta:0
80867	Superficie resuelta para el grupo de pago menor que la mínima requerida Ref:1600000026331222 Recinto:41-033-011-00001-008 Cultivo:62000 PASTOS PERMANENTES DE 5 O MAS AÑOS-SIN VARIEDAD Secano Sup. Declarada:0 Sup. Resuelta:0

DETALLE DE SUPERFICIE DE FORMACIÓN ADEHESADA EN EL CENSO DE DEHESAS**RESUMEN CRITERIOS DE SELECCIÓN****10.1.3 Conservación y mejora de pastos en sistemas de dehesas.****PUNTOS: 0,00**

	<u>PUNTOS</u>	
Plan de Gestión Integral de Dehesas oficialmente aprobado	0,00	N
Porcentaje de superficie determinada en Red Natura 2000	0,00	0.0%
Tener suscrito o haber tenido suscrito convenio de colaboración con el proyecto LIFE+	0,00	N
Porcentaje de superficie determinada de la explotación bajo sistemas de producción integrada ganadera o producción ecológica	0,00	0.0%
Porcentaje de carga ganadera con especies rumiantes	0,00	47.96%
Porcentaje de carga ganadera con especies ovina	0,00	0.0%
Pendiente media de la explotación	0,00	0.0%



DETALLE CRITERIOS DE SELECCIÓN**10.1.3 Conservación y mejora de pastos en sistemas de dehesas.****PUNTOS:** 0,00**Plan de Gestión Integral de Dehesas oficialmente aprobado****PUNTOS:** 0,00 N**Porcentaje de superficie determinada en Red Natura 2000****PUNTOS:** 0,00 0.0%**Tener suscrito o haber tenido suscrito convenio de colaboración con el proyecto LIFE+****PUNTOS:** 0,00 N**Porcentaje de superficie determinada de la explotación bajo sistemas de producción integrada ganadera o producción ecológica****PUNTOS:** 0,00 0.0%**Porcentaje de carga ganadera con especies rumiantes****PUNTOS:** 0,00 47.96%

<u>EXPLOTACIÓN</u>	<u>ESPECIE</u>	<u>RUMIANTE</u>	<u>UGMs</u>
ES41033000063	CAPRINA	SI	172.39
ES41033000063	GALLINAS	NO	47.24
ES41033000063	OCA	NO	85.11
ES41033000063	PATO	NO	2.93
ES41033000063	PAVOS	NO	4.5
ES41033000063	PORCINO	NO	202.05
ES410330000658	BOVINA	SI	94.63
ES410330000658	CAPRINA	SI	48.08

Porcentaje de carga ganadera con especies ovina**PUNTOS:** 0,00 0.0%

<u>EXPLOTACIÓN</u>	<u>ESPECIE</u>	<u>OVINA</u>	<u>UGMs</u>
ES41033000063	CAPRINA	NO	172.39
ES41033000063	GALLINAS	NO	47.24
ES41033000063	OCA	NO	85.11
ES41033000063	PATO	NO	2.93
ES41033000063	PAVOS	NO	4.5
ES41033000063	PORCINO	NO	202.05
ES410330000658	BOVINA	NO	94.63
ES410330000658	CAPRINA	NO	48.08

Pendiente media de la explotación**PUNTOS:** 0,00 0.0%

<u>APELLIDOS Y NOMBRE / RAZÓN SOCIAL</u>	<u>NIF</u>	<u>EXPEDIENTE</u>	<u>PROPUESTA</u>
DEHESA TORIBIA SC	J91290825	8030608	ADMITIDO
<u>SOLICITA ACTUACIÓN 1</u>	<u>SOLICITA ACTUACIÓN 2</u>	<u>PROPUESTA ACTUACIÓN 2</u>	<u>SOLICITA ACTUACIÓN 3</u>
NO	SI	ADMITIDO	NO

DETALLE DE ACTUACIÓN 2**IMPORTES POR ANUALIDAD**

	<u>SUPERFICIE PROPUESTA</u>	<u>SUPERFICIE SUBVENCIONABLE</u>	<u>2016</u>	<u>2017</u>	<u>2018</u>	<u>2019</u>	<u>2020</u>
IMPORTE MÁXIMO	53,18	50,00	4.745,50 €	4.745,50 €	4.745,50 €	4.745,50 €	4.745,50 €
IMPORTE MEDIO DE TRANSFERENCIA (€/ha)			89,23 €	89,23 €	89,23 €	89,23 €	89,23 €

RECINTOS PROPUESTOS

<u>REF.</u>	<u>REFERENCIA SIGPAC</u>	<u>CULTIVO</u>	<u>DESCRIPCIÓN CULTIVO</u>	<u>S/R</u>	<u>PEND. MEDIA (%)</u>	<u>SUP. DEC. (ha)</u>	<u>SUP. BRUTA (ha)</u>	<u>CAP (%)</u>	<u>SUP. NETA (ha)</u>	<u>SUP. DEC. ADMIN. (ha)</u>	<u>SUP. CAMPO (ha)</u>	<u>SUP. CALC. (ha)</u>
4290591	41-048-039-00089-0001	62000	PASTOS PERMANENTES DE 5 O MAS AÑOS-SIN VARIEDAD	S	24,65	7,86	9,25	85,00	7,86	7,86		7,86
4290604	41-048-039-00106-0001	62000	PASTOS PERMANENTES DE 5 O MAS AÑOS-SIN VARIEDAD	S	19,18	10,05	10,05	100,00	10,05	10,05		10,05
4290605	41-048-039-00105-0003	62000	PASTOS PERMANENTES DE 5 O MAS AÑOS-SIN VARIEDAD	S	10,39	0,85	1,51	55,00	0,83	0,83		0,83
4290649	41-048-039-00093-0001	62000	PASTOS PERMANENTES DE 5 O MAS AÑOS-SIN VARIEDAD	S	23,42	1,11	1,11	100,00	1,11	1,11		1,11
4290652	41-048-039-00094-0002	62000	PASTOS PERMANENTES DE 5 O MAS AÑOS-SIN VARIEDAD	S	12,59	16,03	21,38	75,00	16,04	16,04		16,04
4290656	41-048-039-00094-0002	62000	PASTOS PERMANENTES DE 5 O MAS AÑOS-SIN VARIEDAD	S	12,59	0,03	0,00	65,00	0,00	0,00		0,00
4290677	41-048-039-00092-0001	62000	PASTOS PERMANENTES DE 5 O MAS AÑOS-SIN VARIEDAD	S	26,05	17,29	17,29	100,00	17,29	17,29		17,29

INCIDENCIAS**INCIDENCIA DESCRIPCIÓN**

- 80861 Superficie solicitada mayor a la superficie máxima permitida para la operación.(50has)
Sup. Resuelta:53,18
- 80866 La superficie que figura en la capa de formación adhesionada para el recinto, es inferior a la superficie por la que se solicita la ayuda para el recinto
Ref:4290605 Recinto:41-048-039-00105-003 Cultivo:62000 PASTOS PERMANENTES DE 5 O MAS AÑOS-SIN VARIEDAD Secano Sup. Dec. Adm.:1,54 Sup. Censo Bruta:1,51
Ref:4290656 Recinto:41-048-039-00094-002 Cultivo:62000 PASTOS PERMANENTES DE 5 O MAS AÑOS-SIN VARIEDAD Secano Sup. Dec. Adm.:0,04 Sup. Censo Bruta:0



DETALLE DE SUPERFICIE DE FORMACIÓN ADEHESADA EN EL CENSO DE DEHESAS

REF.	REFERENCIA SIGPAC	SUP. BRUTA (ha)	CAP (%)	SUP. NETA (ha)
160000026313364	41-048-039-00084-0004	0,70	35,00	0,24
160000026313365	41-048-040-00021-0007	0,45	100,00	0,45
160000026313369	41-048-040-00021-0006	0,13	100,00	0,13
160000026313375	41-048-040-00014-0009	2,67	65,00	1,74
160000026313377	41-048-039-00089-0001	9,25	85,00	7,86
160000026313380	41-048-045-00003-0001	25,18	55,00	13,85
160000026313381	41-048-045-00003-0004	5,75	55,00	3,16
160000026313382	41-048-040-00021-0001	5,79	100,00	5,79
160000026313383	41-048-046-00005-0001	5,74	65,00	3,73
160000026313386	41-048-040-00015-0001	19,14	45,00	8,61
160000026313387	41-048-040-00014-0003	4,80	45,00	2,16
160000026313388	41-048-046-00005-0007	21,36	55,00	11,75
160000026313390	41-048-039-00106-0001	10,05	100,00	10,05
160000026313391	41-048-039-00105-0003	1,51	55,00	0,83
160000026313407	41-048-040-00021-0003	0,72	100,00	0,72
160000026313435	41-048-039-00093-0001	1,11	100,00	1,11
160000026313437	41-048-039-00094-0001	0,50	75,00	0,37
160000026313438	41-048-039-00094-0002	21,38	75,00	16,04
160000026313444	41-048-039-00086-0005	1,60	100,00	1,60
160000026313449	41-048-039-00088-0001	13,14	55,00	7,23
160000026313458	41-048-039-00094-0005	3,10	85,00	2,64
160000026313460	41-048-040-00014-0001	0,53	75,00	0,39
160000026313461	41-048-040-00014-0004	0,41	75,00	0,31
160000026313462	41-048-039-00088-0002	0,43	100,00	0,43
160000026313463	41-048-039-00092-0001	17,29	100,00	17,29
160000026313464	41-048-039-00091-0005	2,36	75,00	1,77
160000026313475	41-048-039-00089-0001	10,93	55,00	6,01
160000026313477	41-048-044-00003-0003	47,06	75,00	35,29
160000026313478	41-048-039-00086-0001	2,16	100,00	2,16
160000026313479	41-048-039-00085-0001	2,08	25,00	0,52
160000026313480	41-048-039-00086-0003	0,88	55,00	0,48
160000026313481	41-048-039-00086-0005	0,17	100,00	0,17
160000026313482	41-048-039-00084-0007	0,13	100,00	0,13
TOTAL		238,50		165,01

RESUMEN CRITERIOS DE SELECCIÓN**10.1.3 Conservación y mejora de pastos en sistemas de dehesas.****PUNTOS: 7,00**

	PUNTOS	
Plan de Gestión Integral de Dehesas oficialmente aprobado	0,00	N
Porcentaje de superficie determinada en Red Natura 2000	4,00	100.0%
Tener suscrito o haber tenido suscrito convenio de colaboración con el proyecto LIFE+	0,00	N
Porcentaje de superficie determinada de la explotación bajo sistemas de producción integrada ganadera o producción ecológica	0,00	0.0%
Porcentaje de carga ganadera con especies rumiantes	0,00	0.0%
Porcentaje de carga ganadera con especies ovina	0,00	0.0%
Pendiente media de la explotación	3,00	20.19%

DETALLE CRITERIOS DE SELECCIÓN**10.1.3 Conservación y mejora de pastos en sistemas de dehesas.****PUNTOS: 7,00**

Plan de Gestión Integral de Dehesas oficialmente aprobado	PUNTOS: 0,00	N
Porcentaje de superficie determinada en Red Natura 2000	PUNTOS: 4,00	100.0%

<u>REF.</u>	<u>REFERENCIA SIGPAC</u>	<u>CULTIVO</u>	<u>DESCRIPCIÓN CULTIVO</u>	<u>S/R</u>	<u>SUP. PROPUESTA (ha)</u>	<u>SUP. CUMPLE (ha)</u>
4290591	41-048-039-00089-0001	62000	PASTOS PERMANENTES DE 5 O MAS AÑOS-SIN VARIEDAD	S	7,86	7,86
4290677	41-048-039-00092-0001	62000	PASTOS PERMANENTES DE 5 O MAS AÑOS-SIN VARIEDAD	S	17,29	17,29
4290649	41-048-039-00093-0001	62000	PASTOS PERMANENTES DE 5 O MAS AÑOS-SIN VARIEDAD	S	1,11	1,11
4290656	41-048-039-00094-0002	62000	PASTOS PERMANENTES DE 5 O MAS AÑOS-SIN VARIEDAD	S	0,00	0,00
4290652	41-048-039-00094-0002	62000	PASTOS PERMANENTES DE 5 O MAS AÑOS-SIN VARIEDAD	S	16,04	16,04
4290605	41-048-039-00105-0003	62000	PASTOS PERMANENTES DE 5 O MAS AÑOS-SIN VARIEDAD	S	0,83	0,83
4290604	41-048-039-00106-0001	62000	PASTOS PERMANENTES DE 5 O MAS AÑOS-SIN VARIEDAD	S	10,05	10,05

Tener suscrito o haber tenido suscrito convenio de colaboración con el proyecto LIFE+**PUNTOS:** 0,00 N**Porcentaje de superficie determinada de la explotación bajo sistemas de producción integrada ganadera o producción ecológica****PUNTOS:** 0,00 0.0%

<u>REF.</u>	<u>REFERENCIA SIGPAC</u>	<u>CULTIVO</u>	<u>DESCRIPCIÓN CULTIVO</u>	<u>S/R</u>	<u>SUP. PROPUESTA (ha)</u>	<u>SUP. CUMPLE (ha)</u>
4290591	41-048-039-00089-0001	62000	PASTOS PERMANENTES DE 5 O MAS AÑOS-SIN VARIEDAD	S	7,86	0,00
4290677	41-048-039-00092-0001	62000	PASTOS PERMANENTES DE 5 O MAS AÑOS-SIN VARIEDAD	S	17,29	0,00
4290649	41-048-039-00093-0001	62000	PASTOS PERMANENTES DE 5 O MAS AÑOS-SIN VARIEDAD	S	1,11	0,00
4290656	41-048-039-00094-0002	62000	PASTOS PERMANENTES DE 5 O MAS AÑOS-SIN VARIEDAD	S	0,00	0,00
4290652	41-048-039-00094-0002	62000	PASTOS PERMANENTES DE 5 O MAS AÑOS-SIN VARIEDAD	S	16,04	0,00
4290605	41-048-039-00105-0003	62000	PASTOS PERMANENTES DE 5 O MAS AÑOS-SIN VARIEDAD	S	0,83	0,00
4290604	41-048-039-00106-0001	62000	PASTOS PERMANENTES DE 5 O MAS AÑOS-SIN VARIEDAD	S	10,05	0,00

Porcentaje de carga ganadera con especies rumiantes**PUNTOS:** 0,00 0.0%**Porcentaje de carga ganadera con especies ovina****PUNTOS:** 0,00 0.0%**Pendiente media de la explotación****PUNTOS:** 3,00 20.19%

<u>REF.</u>	<u>REFERENCIA SIGPAC</u>	<u>CULTIVO</u>	<u>DESCRIPCIÓN CULTIVO</u>	<u>S/R</u>	<u>PENDIENTE MEDIA (%)</u>	<u>SUP. PROPUESTA (ha)</u>
4290591	41-048-039-00089-0001	62000	PASTOS PERMANENTES DE 5 O MAS AÑOS-SIN VARIEDAD	S	24,65	7,86
4290677	41-048-039-00092-0001	62000	PASTOS PERMANENTES DE 5 O MAS AÑOS-SIN VARIEDAD	S	26,05	17,29
4290649	41-048-039-00093-0001	62000	PASTOS PERMANENTES DE 5 O MAS AÑOS-SIN VARIEDAD	S	23,42	1,11
4290652	41-048-039-00094-0002	62000	PASTOS PERMANENTES DE 5 O MAS AÑOS-SIN VARIEDAD	S	12,59	16,04
4290656	41-048-039-00094-0002	62000	PASTOS PERMANENTES DE 5 O MAS AÑOS-SIN VARIEDAD	S	12,59	0,00
4290605	41-048-039-00105-0003	62000	PASTOS PERMANENTES DE 5 O MAS AÑOS-SIN VARIEDAD	S	10,39	0,83
4290604	41-048-039-00106-0001	62000	PASTOS PERMANENTES DE 5 O MAS AÑOS-SIN VARIEDAD	S	19,18	10,05



<u>APELLIDOS Y NOMBRE / RAZÓN SOCIAL</u>	<u>NIF</u>	<u>EXPEDIENTE</u>	<u>PROPUESTA</u>
DEHESAS VERDES DE ANDALUCIA, S.L.	B91877522	8029963	ADMITIDO
<u>SOLICITA ACTUACIÓN 1</u>	<u>SOLICITA ACTUACIÓN 2</u>	<u>SOLICITA ACTUACIÓN 3</u>	<u>PROPUESTA ACTUACIÓN 3</u>
NO	NO	SI	ADMITIDO

DETALLE DE ACTUACIÓN 3**IMPORTE POR ANUALIDAD**

	<u>SUPERFICIE PROPUESTA</u>	<u>SUPERFICIE SUBVENCIONABLE</u>	2016	2017	2018	2019	2020
IMPORTE MÁXIMO	48,22	46,96	2.011,77 €	2.011,77 €	2.011,77 €	2.011,77 €	2.011,77 €
IMPORTE MEDIO DE TRANSFERENCIA (€/ha)			41,72 €	41,72 €	41,72 €	41,72 €	41,72 €

RECINTOS PROPUESTOS

<u>REF.</u>	<u>REFERENCIA SIGPAC</u>	<u>CULTIVO</u>	<u>DESCRIPCIÓN CULTIVO</u>	<u>S/R</u>	<u>PEND. MEDIA (%)</u>	<u>SUP. DEC. (ha)</u>	<u>SUP. BRUTA (ha)</u>	<u>CAP (%)</u>	<u>SUP. NETA (ha)</u>	<u>SUP. DEC. ADMIN. (ha)</u>	<u>SUP. CAMPO (ha)</u>	<u>SUP. CALC. (ha)</u>
1600000010160518	41-033-021-00008-0001	63000	PASTOS DE MENOS DE 5 AÑOS-SIN VARIEDAD	S	14,21	3,56	3,51	100,00	3,51	3,51		1,00
1600000010160525	41-033-021-00008-0004	62000	PASTOS PERMANENTES DE 5 O MAS AÑOS-SIN VARIEDAD	S	18,71	41,16	47,60	85,00	40,46	40,46		40,46
1600000010160528	41-033-021-00008-0008	62000	PASTOS PERMANENTES DE 5 O MAS AÑOS-SIN VARIEDAD	S	9,02	6,76	6,76	100,00	6,76	6,76		6,76

INCIDENCIAS**INCIDENCIA DESCRIPCIÓN**

- 219 Superficie declarada sobre un mismo recinto, en un mismo expediente, mayor que la superficie total del recinto SIGPAC.
Ref:1600000010160518 Recinto:41-033-021-00008-001 Cultivo:63000 PASTOS DE MENOS DE 5 AÑOS-SIN VARIEDAD Secano Suma de superficies declaradas para este recinto por el solicitante (Áreas):608 Superficie SIGPAC total para el recinto (Áreas):357 Exceso de superficie declarada (Hectáreas):2,51
- 80864 Superficie máxima determinada superior al 50% de la superficie de formación adhesionada total de la dehesa
Ref: Recinto:---- Cultivo: - Sup. Resuelta:48,22 Sup. Formación Adhesionada Total:93,92
- 80866 La superficie que figura en la capa de formación adhesionada para el recinto, es inferior a la superficie por la que se solicita la ayuda para el recinto
Ref:1600000010160518 Recinto:41-033-021-00008-001 Cultivo:63000 PASTOS DE MENOS DE 5 AÑOS-SIN VARIEDAD Secano Sup. Dec. Adm.:3,56 Sup. Censo Bruta:3,51
Ref:1600000010160525 Recinto:41-033-021-00008-004 Cultivo:62000 PASTOS PERMANENTES DE 5 O MAS AÑOS-SIN VARIEDAD Secano Sup. Dec. Adm.:48,42 Sup. Censo Bruta:47,6

DETALLE DE SUPERFICIE DE FORMACIÓN ADEHESADA EN EL CENSO DE DEHESAS

<u>REF.</u>	<u>REFERENCIA SIGPAC</u>	<u>SUP. BRUTA (ha)</u>	<u>CAP (%)</u>	<u>SUP. NETA (ha)</u>
1600000006778114	41-033-035-00113-0003	1,29	100,00	1,29
1600000006778118	41-033-035-00113-0004	0,72	0,00	0,00
1600000006778120	41-033-035-00113-0006	7,95	55,00	4,37
1600000006778122	41-033-035-00113-0007	0,24	0,00	0,00
1600000006778127	41-033-035-00113-0008	23,07	55,00	12,69
1600000006778134	41-033-035-00113-0011	0,50	0,00	0,00
1600000006778137	41-033-035-00113-0014	0,63	35,00	0,22
1600000006778140	41-033-035-00114-0002	5,37	65,00	3,49
1600000010160518	41-033-021-00008-0001	3,51	100,00	3,51
1600000010160523	41-033-021-00008-0003	0,13	100,00	0,13
1600000010160525	41-033-021-00008-0004	47,60	85,00	40,46
1600000010160528	41-033-021-00008-0008	6,76	100,00	6,76
1600000010160530	41-033-021-00008-0010	0,09	75,00	0,07
1600000010160532	41-033-021-00008-0012	0,62	100,00	0,62
1600000010160534	41-033-021-00008-0013	0,10	75,00	0,07
1600000010160536	41-033-021-00008-0014	0,29	75,00	0,22
1600000010160540	41-033-021-00008-0015	0,39	100,00	0,39
1600000010160545	41-033-021-00008-0019	0,09	75,00	0,07
1600000010160547	41-033-021-00009-0002	15,80	85,00	13,43
1600000010160549	41-033-021-00009-0003	1,23	100,00	1,23
1600000010160555	41-033-021-00009-0006	1,16	100,00	1,16
1600000010160561	41-033-021-00009-0008	2,72	85,00	2,31
1600000010160564	41-033-021-00009-0009	0,86	85,00	0,73
1600000010160566	41-033-021-00009-0010	0,94	75,00	0,70
TOTAL		122,06		93,92

RESUMEN CRITERIOS DE SELECCIÓN**10.1.3 Conservación y mejora de pastos en sistemas de dehesas.****PUNTOS: 10,86**

	PUNTOS	
Plan de Gestión Integral de Dehesas oficialmente aprobado	0,00	N
Porcentaje de superficie determinada en Red Natura 2000	4,00	100.0%
Tener suscrito o haber tenido suscrito convenio de colaboración con el proyecto LIFE+	0,00	N
Porcentaje de superficie determinada de la explotación bajo sistemas de producción integrada ganadera o producción ecológica	3,86	85.98%
Porcentaje de carga ganadera con especies rumiantes	0,00	35.65%
Porcentaje de carga ganadera con especies ovina	0,00	0.0%
Pendiente media de la explotación	3,00	17.26%

DETALLE CRITERIOS DE SELECCIÓN**10.1.3 Conservación y mejora de pastos en sistemas de dehesas.****PUNTOS: 10,86**

					PUNTOS: 0,00 N	
Plan de Gestión Integral de Dehesas oficialmente aprobado						
Porcentaje de superficie determinada en Red Natura 2000					PUNTOS: 4,00 100.0%	
REF.	REFERENCIA SIGPAC	CULTIVO	DESCRIPCIÓN CULTIVO	S/R	SUP. PROPUESTA (ha)	SUP. CUMPLE (ha)
1600000010160518	41-033-021-00008-0001	63000	PASTOS DE MENOS DE 5 AÑOS-SIN VARIEDAD	S	1,00	1,00
1600000010160525	41-033-021-00008-0004	62000	PASTOS PERMANENTES DE 5 O MAS AÑOS-SIN VARIEDAD	S	40,46	40,46
1600000010160528	41-033-021-00008-0008	62000	PASTOS PERMANENTES DE 5 O MAS AÑOS-SIN VARIEDAD	S	6,76	6,76
Tener suscrito o haber tenido suscrito convenio de colaboración con el proyecto LIFE+					PUNTOS: 0,00 N	
Porcentaje de superficie determinada de la explotación bajo sistemas de producción integrada ganadera o producción ecológica					PUNTOS: 3,86 85.98%	
REF.	REFERENCIA SIGPAC	CULTIVO	DESCRIPCIÓN CULTIVO	S/R	SUP. PROPUESTA (ha)	SUP. CUMPLE (ha)
1600000010160518	41-033-021-00008-0001	63000	PASTOS DE MENOS DE 5 AÑOS-SIN VARIEDAD	S	1,00	1,00
1600000010160525	41-033-021-00008-0004	62000	PASTOS PERMANENTES DE 5 O MAS AÑOS-SIN VARIEDAD	S	40,46	40,46
1600000010160528	41-033-021-00008-0008	62000	PASTOS PERMANENTES DE 5 O MAS AÑOS-SIN VARIEDAD	S	6,76	0,00

Porcentaje de carga ganadera con especies rumiantes**PUNTOS: 0,00 35.65%**

EXPLOTACIÓN	ESPECIE	RUMIANTE	UGMs
ES410330000134	BOVINA	SI	89.74
ES410330000134	CAPRINA	SI	0
ES410330000134	PORCINO	NO	161.99

Porcentaje de carga ganadera con especies ovina**PUNTOS: 0,00 0.0%**

EXPLOTACIÓN	ESPECIE	OVINA	UGMs
ES410330000134	BOVINA	NO	89.74
ES410330000134	CAPRINA	NO	0
ES410330000134	PORCINO	NO	161.99

Pendiente media de la explotación**PUNTOS: 3,00 17.26%**

REF.	REFERENCIA SIGPAC	CULTIVO	DESCRIPCIÓN CULTIVO	S/R	PENDIENTE MEDIA (%)	SUP. PROPUESTA (ha)
------	-------------------	---------	---------------------	-----	---------------------	---------------------

REF.	REFERENCIA SIGPAC	CULTIVO	DESCRIPCIÓN CULTIVO	S/R	PENDIENTE	SUP.
					MEDIA (%)	PROPUESTA (ha)
1600000010160518	41-033-021-00008-0001	63000	PASTOS DE MENOS DE 5 AÑOS-SIN VARIEDAD	S	14,21	1,00
1600000010160525	41-033-021-00008-0004	62000	PASTOS PERMANENTES DE 5 O MAS AÑOS-SIN VARIEDAD	S	18,71	40,46
1600000010160528	41-033-021-00008-0008	62000	PASTOS PERMANENTES DE 5 O MAS AÑOS-SIN VARIEDAD	S	9,02	6,76



<u>APELLIDOS Y NOMBRE / RAZÓN SOCIAL</u>	<u>NIF</u>	<u>EXPEDIENTE</u>	<u>PROPUESTA</u>
DEL RIO RUIZ MARTINEZ ANTONIO	28067855N	8027152	ADMITIDO
<u>SOLICITA ACTUACIÓN 1</u>	<u>SOLICITA ACTUACIÓN 2</u>	<u>PROPUESTA ACTUACIÓN 2</u>	<u>SOLICITA ACTUACIÓN 3</u>
NO	SI	ADMITIDO	NO

DETALLE DE ACTUACIÓN 2**IMPORTES POR ANUALIDAD**

	<u>SUPERFICIE PROPUESTA</u>	<u>SUPERFICIE SUBVENCIONABLE</u>	<u>2016</u>	<u>2017</u>	<u>2018</u>	<u>2019</u>	<u>2020</u>
IMPORTE MÁXIMO	39,38	39,38	3.737,56 €	3.737,56 €	3.737,56 €	3.737,56 €	3.737,56 €
IMPORTE MEDIO DE TRANSFERENCIA (€/ha)			94,91 €	94,91 €	94,91 €	94,91 €	94,91 €

RECINTOS PROPUESTOS


<u>REF.</u>	<u>REFERENCIA SIGPAC</u>	<u>CULTIVO</u>	<u>DESCRIPCIÓN CULTIVO</u>	<u>S/R</u>	<u>PEND. MEDIA (%)</u>	<u>SUP. DEC. (ha)</u>	<u>SUP. BRUTA (ha)</u>	<u>CAP (%)</u>	<u>SUP. NETA (ha)</u>	<u>SUP. DEC. ADMIN. (ha)</u>	<u>SUP. CAMPO (ha)</u>	<u>SUP. CALC. (ha)</u>
160000026167482	41-071-007-00014-0002	62000	PASTOS PERMANENTES DE 5 O MAS AÑOS-SIN VARIEDAD	S	1,98	6,63	7,76	85,00	6,59	6,59		6,59
160000026167490	41-071-007-00013-0014	62000	PASTOS PERMANENTES DE 5 O MAS AÑOS-SIN VARIEDAD	S	2,94	33,01	32,79	100,00	32,79	32,79		32,79

INCIDENCIAS**INCIDENCIA DESCRIPCIÓN**

80866	La superficie que figura en la capa de formación adhesionada para el recinto, es inferior a la superficie por la que se solicita la ayuda para el recinto Ref:160000026167482 Recinto:41-071-007-00014-002 Cultivo:62000 PASTOS PERMANENTES DE 5 O MAS AÑOS-SIN VARIEDAD Secano Sup. Dec. Adm.:7,8 Sup. Censo Bruta:7,76 Ref:160000026167490 Recinto:41-071-007-00013-014 Cultivo:62000 PASTOS PERMANENTES DE 5 O MAS AÑOS-SIN VARIEDAD Secano Sup. Dec. Adm.:33,01 Sup. Censo Bruta:32,79
-------	--

DETALLE DE SUPERFICIE DE FORMACIÓN ADEHESADA EN EL CENSO DE DEHESAS

<u>REF.</u>	<u>REFERENCIA SIGPAC</u>	<u>SUP. BRUTA (ha)</u>	<u>CAP (%)</u>	<u>SUP. NETA (ha)</u>
160000026167474	41-071-007-00007-0002	3,21	100,00	3,21
160000026167477	41-071-007-00014-0007	0,40	100,00	0,40
160000026167478	41-071-008-00002-0004	0,64	100,00	0,64
160000026167481	41-071-007-00013-0010	0,01	100,00	0,01
160000026167482	41-071-007-00014-0002	7,76	85,00	6,59
160000026167484	41-071-007-00012-0004	0,03	100,00	0,03
160000026167489	41-071-008-00002-0016	0,52	100,00	0,52
160000026167490	41-071-007-00013-0014	32,79	100,00	32,79
160000026167492	41-071-008-00002-0007	2,32	25,00	0,58
160000026167494	41-071-007-00013-0004	0,17	100,00	0,17
160000026167495	41-071-008-00002-0021	0,03	100,00	0,03
160000026167496	41-071-007-00014-0019	0,28	0,00	0,00
160000026167497	41-071-007-00012-0005	1,80	85,00	1,53
160000026167500	41-071-007-00013-0002	0,04	100,00	0,04
160000026167506	41-071-008-00002-0017	0,56	0,00	0,00
160000026167508	41-071-008-00002-0004	2,26	100,00	2,26
160000026167510	41-071-007-00013-0013	15,17	100,00	15,17
160000026167512	41-071-007-00013-0011	0,03	100,00	0,03
160000026167513	41-071-008-00002-0009	0,72	100,00	0,72
160000026167516	41-071-007-00014-0017	1,52	100,00	1,52
160000026167521	41-071-007-00013-0009	1,80	100,00	1,80
160000026167522	41-071-007-00014-0015	0,02	100,00	0,02
160000026167523	41-071-007-00013-0005	0,04	100,00	0,04
160000026167524	41-071-007-00013-0003	0,05	100,00	0,05
160000026167525	41-071-008-00004-0001	17,37	85,00	14,76
160000026167526	41-071-007-00014-0002	9,56	75,00	7,17
160000026167527	41-071-008-00002-0005	104,68	75,00	78,51
160000026167528	41-071-008-00002-0003	1,23	100,00	1,23
TOTAL		205,01		169,82



RESUMEN CRITERIOS DE SELECCIÓN**10.1.3 Conservación y mejora de pastos en sistemas de dehesas.****PUNTOS:** 1,00

	PUNTOS	
Plan de Gestión Integral de Dehesas oficialmente aprobado	0,00	N
Porcentaje de superficie determinada en Red Natura 2000	0,00	0.0%
Tener suscrito o haber tenido suscrito convenio de colaboración con el proyecto LIFE+	0,00	N
Porcentaje de superficie determinada de la explotación bajo sistemas de producción integrada ganadera o producción ecológica	0,00	0.0%
Porcentaje de carga ganadera con especies rumiantes	0,00	0.0%
Porcentaje de carga ganadera con especies ovina	0,00	0.0%
Pendiente media de la explotación	1,00	2.78%

DETALLE CRITERIOS DE SELECCIÓN**10.1.3 Conservación y mejora de pastos en sistemas de dehesas.****PUNTOS:** 1,00

Plan de Gestión Integral de Dehesas oficialmente aprobado	PUNTOS:	0,00	N			
Porcentaje de superficie determinada en Red Natura 2000	PUNTOS:	0,00	0.0%			
		SUP. PROPUESTA (ha)	SUP. CUMPLE (ha)			
REF.	REFERENCIA SIGPAC	CULTIVO	DESCRIPCIÓN CULTIVO	S/R		
160000026167490	41-071-007-00013-0014	62000	PASTOS PERMANENTES DE 5 O MAS AÑOS-SIN VARIEDAD	S	32,79	0,00
160000026167482	41-071-007-00014-0002	62000	PASTOS PERMANENTES DE 5 O MAS AÑOS-SIN VARIEDAD	S	6,59	0,00
Tener suscrito o haber tenido suscrito convenio de colaboración con el proyecto LIFE+	PUNTOS:	0,00	N			
Porcentaje de superficie determinada de la explotación bajo sistemas de producción integrada ganadera o producción ecológica	PUNTOS:	0,00	0.0%			

					SUP. PROPUESTA (ha)	SUP. CUMPLE (ha)
REF.	REFERENCIA SIGPAC	CULTIVO	DESCRIPCIÓN CULTIVO	S/R		
160000026167490	41-071-007-00013-0014	62000	PASTOS PERMANENTES DE 5 O MAS AÑOS-SIN VARIEDAD	S	32,79	0,00
160000026167482	41-071-007-00014-0002	62000	PASTOS PERMANENTES DE 5 O MAS AÑOS-SIN VARIEDAD	S	6,59	0,00

Porcentaje de carga ganadera con especies rumiantes	PUNTOS:	0,00	0.0%
Porcentaje de carga ganadera con especies ovina	PUNTOS:	0,00	0.0%
Pendiente media de la explotación	PUNTOS:	1,00	2.78%

					PENDIENTE MEDIA (%)	SUP. PROPUESTA (ha)
REF.	REFERENCIA SIGPAC	CULTIVO	DESCRIPCIÓN CULTIVO	S/R		
160000026167490	41-071-007-00013-0014	62000	PASTOS PERMANENTES DE 5 O MAS AÑOS-SIN VARIEDAD	S	2,94	32,79
160000026167482	41-071-007-00014-0002	62000	PASTOS PERMANENTES DE 5 O MAS AÑOS-SIN VARIEDAD	S	1,98	6,59



<u>APELLIDOS Y NOMBRE / RAZÓN SOCIAL</u>	<u>NIF</u>	<u>EXPEDIENTE</u>	<u>PROPUESTA</u>
DELGADO SUPRIANO FRUCTUOSO	28496335W	8023428	ADMITIDO
<u>SOLICITA ACTUACIÓN 1</u>	<u>SOLICITA ACTUACIÓN 2</u>	<u>PROPUESTA ACTUACIÓN 2</u>	<u>SOLICITA ACTUACIÓN 3</u>
NO	SI	ADMITIDO	NO

DETALLE DE ACTUACIÓN 2**IMPORTES POR ANUALIDAD**

	<u>SUPERFICIE PROPUESTA</u>	<u>SUPERFICIE SUBVENCIONABLE</u>	<u>2016</u>	<u>2017</u>	<u>2018</u>	<u>2019</u>	<u>2020</u>
IMPORTE MÁXIMO	31,29	31,29	2.969,73 €	2.969,73 €	2.969,73 €	2.969,73 €	2.969,73 €
IMPORTE MEDIO DE TRANSFERENCIA (€/ha)			94,91 €	94,91 €	94,91 €	94,91 €	94,91 €

RECINTOS PROPUESTOS

<u>REF.</u>	<u>REFERENCIA SIGPAC</u>	<u>CULTIVO</u>	<u>DESCRIPCIÓN CULTIVO</u>	<u>S/R</u>	<u>PEND. MEDIA (%)</u>	<u>SUP. DEC. (ha)</u>	<u>SUP. BRUTA (ha)</u>	<u>CAP (%)</u>	<u>SUP. NETA (ha)</u>	<u>SUP. DEC. ADMIN. (ha)</u>	<u>SUP. CAMPO (ha)</u>	<u>SUP. CALC. (ha)</u>
160000026317411	21-016-007-00104-0022	62000	PASTOS PERMANENTES DE 5 O MAS AÑOS-SIN VARIEDAD	S	13,19	7,16	8,39	85,00	7,13	7,13		0,00
160000026317412	41-080-024-00002-0018	62000	PASTOS PERMANENTES DE 5 O MAS AÑOS-SIN VARIEDAD	S	31,84	8,06	9,48	85,00	8,06	8,06		8,06
160000026317426	41-080-012-00004-0001	62000	PASTOS PERMANENTES DE 5 O MAS AÑOS-SIN VARIEDAD	S	11,13	10,74	10,74	100,00	10,74	10,74		10,74
160000026317432	21-016-007-00105-0003	62000	PASTOS PERMANENTES DE 5 O MAS AÑOS-SIN VARIEDAD	S	15,17	18,14	19,71	85,00	16,76	16,76		12,49

INCIDENCIAS**INCIDENCIA DESCRIPCIÓN**

- 224 La superficie de cruce total de productos de la agrupación Pastos permanentes sobre un mismo recinto en una misma solicitud, no puede superar la superficie total admisible de pastos.
Ref:160000026317411 Recinto:21-016-007-00104-022 Cultivo:62000 PASTOS PERMANENTES DE 5 O MAS AÑOS-SIN VARIEDAD Secano Superficie admisible de pastos del recinto según SIGPAC.:338 Suma de superficies de cruce netas declaradas para este recinto por el solicitante.:1199 Exceso de superficie (Hectáreas):8,61
Ref:160000026317425 Recinto:21-016-007-00161-001 Cultivo:62000 PASTOS PERMANENTES DE 5 O MAS AÑOS-SIN VARIEDAD Secano Superficie admisible de pastos del recinto según SIGPAC.:0 Suma de superficies de cruce netas declaradas para este recinto por el solicitante.:586 Exceso de superficie (Hectáreas):5,86
Ref:160000026317432 Recinto:21-016-007-00105-003 Cultivo:62000 PASTOS PERMANENTES DE 5 O MAS AÑOS-SIN VARIEDAD Secano Superficie admisible de pastos del recinto según SIGPAC.:1387 Suma de superficies de cruce netas declaradas para este recinto por el solicitante.:1814 Exceso de superficie (Hectáreas):4,27
- 80863 Cultivo, variedad, regimen y/o uso del recinto SIGPAC no compatible con la operación (anexo III.I, Orden 26 mayo 2015)
Ref:160000026317425 Recinto:21-016-007-00161-001 Cultivo:62000 PASTOS PERMANENTES DE 5 O MAS AÑOS-SIN VARIEDAD Secano
- 80866 La superficie que figura en la capa de formación adhesada para el recinto, es inferior a la superficie por la que se solicita la ayuda para el recinto
Ref:160000026317411 Recinto:21-016-007-00104-022 Cultivo:62000 PASTOS PERMANENTES DE 5 O MAS AÑOS-SIN VARIEDAD Secano Sup. Dec. Adm.:8,42 Sup. Censo Bruta:8,39
Ref:160000026317425 Recinto:21-016-007-00161-001 Cultivo:62000 PASTOS PERMANENTES DE 5 O MAS AÑOS-SIN VARIEDAD Secano Sup. Dec. Adm.:5,86 Sup. Censo Bruta:1,49
Ref:160000026317432 Recinto:21-016-007-00105-003 Cultivo:62000 PASTOS PERMANENTES DE 5 O MAS AÑOS-SIN VARIEDAD Secano Sup. Dec. Adm.:21,34 Sup. Censo Bruta:19,71



DETALLE DE SUPERFICIE DE FORMACIÓN ADEHESADA EN EL CENSO DE DEHESAS

REF.	REFERENCIA SIGPAC	SUP. BRUTA (ha)	CAP (%)	SUP. NETA (ha)
160000026317409	21-016-007-00104-0001	0,06	100,00	0,06
160000026317410	21-016-007-00104-0022	4,83	100,00	4,83
160000026317411	21-016-007-00104-0022	8,39	85,00	7,13
160000026317412	41-080-024-00002-0018	9,48	85,00	8,06
160000026317414	21-016-004-00025-0001	3,11	75,00	2,33
160000026317415	21-016-004-00025-0001	0,02	75,00	0,02
160000026317417	21-016-004-00023-0001	9,94	75,00	7,46
160000026317418	21-016-004-00024-0002	3,30	75,00	2,48
160000026317419	21-016-004-00012-0001	4,09	35,00	1,43
160000026317420	21-016-006-00064-0001	6,96	55,00	3,83
160000026317421	21-016-006-00069-0002	9,31	85,00	7,92
160000026317422	21-016-006-00068-0001	15,57	75,00	11,68
160000026317425	21-016-007-00161-0001	1,49	100,00	1,49
160000026317426	41-080-012-00004-0001	10,74	100,00	10,74
160000026317427	41-080-024-00002-0018	41,53	75,00	31,15
160000026317428	41-080-010-00017-0001	67,85	55,00	37,32
160000026317429	21-016-007-00105-0004	1,85	45,00	0,83
160000026317431	21-016-007-00022-0001	4,47	65,00	2,91
160000026317432	21-016-007-00105-0003	19,71	85,00	16,76
160000026317433	41-080-010-00017-0002	0,42	100,00	0,42
160000026317436	21-016-004-00024-0003	0,05	100,00	0,05
160000026317438	21-016-007-00022-0010	0,36	100,00	0,36
160000026317439	41-080-012-00004-0001	1,43	100,00	1,43
160000026317441	41-080-024-00002-0018	13,35	55,00	7,34
160000026317442	41-080-024-00002-0016	0,46	0,00	0,00
160000026317445	41-080-024-00002-0020	1,38	0,00	0,00
TOTAL		240,15		168,03

RESUMEN CRITERIOS DE SELECCIÓN**10.1.3 Conservación y mejora de pastos en sistemas de dehesas.****PUNTOS: 12,00**

	PUNTOS	
Plan de Gestión Integral de Dehesas oficialmente aprobado	0,00	N
Porcentaje de superficie determinada en Red Natura 2000	4,00	100.0%
Tener suscrito o haber tenido suscrito convenio de colaboración con el proyecto LIFE+	0,00	N
Porcentaje de superficie determinada de la explotación bajo sistemas de producción integrada ganadera o producción ecológica	4,00	100.0%
Porcentaje de carga ganadera con especies rumiantes	1,00	65.18%
Porcentaje de carga ganadera con especies ovina	0,00	0.0%
Pendiente media de la explotación	3,00	18.08%

DETALLE CRITERIOS DE SELECCIÓN**10.1.3 Conservación y mejora de pastos en sistemas de dehesas.****PUNTOS: 12,00**

REF.	REFERENCIA SIGPAC	CULTIVO	DESCRIPCIÓN CULTIVO	S/R	SUP. PROPUESTA (ha)	SUP. CUMPLE (ha)
160000026317411	21-016-007-00104-0022	62000	PASTOS PERMANENTES DE 5 O MAS AÑOS-SIN VARIEDAD	S	0,00	0,00
160000026317432	21-016-007-00105-0003	62000	PASTOS PERMANENTES DE 5 O MAS AÑOS-SIN VARIEDAD	S	12,49	12,49
160000026317426	41-080-012-00004-0001	62000	PASTOS PERMANENTES DE 5 O MAS AÑOS-SIN VARIEDAD	S	10,74	10,74
160000026317412	41-080-024-00002-0018	62000	PASTOS PERMANENTES DE 5 O MAS AÑOS-SIN VARIEDAD	S	8,06	8,06

Tener suscrito o haber tenido suscrito convenio de colaboración con el proyecto LIFE+**PUNTOS:** 0,00 N**Porcentaje de superficie determinada de la explotación bajo sistemas de producción integrada ganadera o producción ecológica****PUNTOS:** 4,00 100.0%

<u>REF.</u>	<u>REFERENCIA SIGPAC</u>	<u>CULTIVO</u>	<u>DESCRIPCIÓN CULTIVO</u>	<u>S/R</u>	<u>SUP. PROPUESTA (ha)</u>	<u>SUP. CUMPLE (ha)</u>
160000026317411	21-016-007-00104-0022	62000	PASTOS PERMANENTES DE 5 O MAS AÑOS-SIN VARIEDAD	S	0,00	0,00
160000026317432	21-016-007-00105-0003	62000	PASTOS PERMANENTES DE 5 O MAS AÑOS-SIN VARIEDAD	S	12,49	12,49
160000026317426	41-080-012-00004-0001	62000	PASTOS PERMANENTES DE 5 O MAS AÑOS-SIN VARIEDAD	S	10,74	10,74
160000026317412	41-080-024-00002-0018	62000	PASTOS PERMANENTES DE 5 O MAS AÑOS-SIN VARIEDAD	S	8,06	8,06

Porcentaje de carga ganadera con especies rumiantes**PUNTOS:** 1,00 65.18%

<u>EXPLOTACIÓN</u>	<u>ESPECIE</u>	<u>RUMIANTE</u>	<u>UGMs</u>
ES210160000039	BOVINA	SI	29.11
ES210160000039	PORCINO	NO	49.1
ES410800000010	BOVINA	SI	67.11
ES410800000010	PORCINO	NO	7.7
ES4108000000112	BOVINA	SI	10.11
ES4108000000112	PORCINO	NO	0

Porcentaje de carga ganadera con especies ovina**PUNTOS:** 0,00 0.0%

<u>EXPLOTACIÓN</u>	<u>ESPECIE</u>	<u>OVINA</u>	<u>UGMs</u>
ES210160000039	BOVINA	NO	29.11
ES210160000039	PORCINO	NO	49.1
ES410800000010	BOVINA	NO	67.11
ES410800000010	PORCINO	NO	7.7
ES4108000000112	BOVINA	NO	10.11
ES4108000000112	PORCINO	NO	0

Pendiente media de la explotación**PUNTOS:** 3,00 18.08%

<u>REF.</u>	<u>REFERENCIA SIGPAC</u>	<u>CULTIVO</u>	<u>DESCRIPCIÓN CULTIVO</u>	<u>S/R</u>	<u>PENDIENTE MEDIA (%)</u>	<u>SUP. PROPUESTA (ha)</u>
160000026317411	21-016-007-00104-0022	62000	PASTOS PERMANENTES DE 5 O MAS AÑOS-SIN VARIEDAD	S	13,19	0,00
160000026317432	21-016-007-00105-0003	62000	PASTOS PERMANENTES DE 5 O MAS AÑOS-SIN VARIEDAD	S	15,17	12,49
160000026317426	41-080-012-00004-0001	62000	PASTOS PERMANENTES DE 5 O MAS AÑOS-SIN VARIEDAD	S	11,13	10,74
160000026317412	41-080-024-00002-0018	62000	PASTOS PERMANENTES DE 5 O MAS AÑOS-SIN VARIEDAD	S	31,84	8,06



<u>APELLIDOS Y NOMBRE / RAZÓN SOCIAL</u>	<u>NIF</u>	<u>EXPEDIENTE</u>	<u>PROPUESTA</u>
DIAZ FERNANDEZ FABIAN	75312955F	8023876	INADMITIDO
<u>SOLICITA ACTUACIÓN 1</u>	<u>SOLICITA ACTUACIÓN 2</u>	<u>SOLICITA ACTUACIÓN 3</u>	<u>PROPUESTA ACTUACIÓN 3</u>
NO	NO	SI	INADMITIDO

DETALLE DE ACTUACIÓN 3**IMPORTE POR ANUALIDAD**

	<u>SUPERFICIE PROPUESTA</u>	<u>SUPERFICIE SUBVENCIONABLE</u>	2016	2017	2018	2019	2020
IMPORTE MÁXIMO	0,00	0,00	0,00 €	0,00 €	0,00 €	0,00 €	0,00 €
IMPORTE MEDIO DE TRANSFERENCIA (€/ha)			0,00 €	0,00 €	0,00 €	0,00 €	0,00 €

INCIDENCIAS**INCIDENCIA DESCRIPCIÓN**

80854	La explotación por la que solicita ayudas no se encuentra inscrita en el Censo de Dehesas de Andalucía
80856	No cumple con la superficie mínima de cultivo elegible para solicitar la operación. Sup. Resuelta:0
80866	La superficie que figura en la capa de formación adhesionada para el recinto, es inferior a la superficie por la que se solicita la ayuda para el recinto Ref:1600000008882598 Recinto:41-013-002-00011-011 Cultivo:62000 PASTOS PERMANENTES DE 5 O MAS AÑOS-SIN VARIEDAD Secano Sup. Dec. Adm.:131,22 Sup. Censo Bruta:0
80867	Superficie resuelta para el grupo de pago menor que la mínima requerida Ref:1600000008882598 Recinto:41-013-002-00011-011 Cultivo:62000 PASTOS PERMANENTES DE 5 O MAS AÑOS-SIN VARIEDAD Secano Sup. Declarada:0 Sup. Resuelta:0

DETALLE DE SUPERFICIE DE FORMACIÓN ADEHESADA EN EL CENSO DE DEHESAS**RESUMEN CRITERIOS DE SELECCIÓN****10.1.3 Conservación y mejora de pastos en sistemas de dehesas.****PUNTOS: 3,00**

	PUNTOS	
Plan de Gestión Integral de Dehesas oficialmente aprobado	0,00	N
Porcentaje de superficie determinada en Red Natura 2000	0,00	0.0%
Tener suscrito o haber tenido suscrito convenio de colaboración con el proyecto LIFE+	0,00	N
Porcentaje de superficie determinada de la explotación bajo sistemas de producción integrada ganadera o producción ecológica	0,00	0.0%
Porcentaje de carga ganadera con especies rumiantes	3,00	100.0%
Porcentaje de carga ganadera con especies ovina	0,00	0.0%
Pendiente media de la explotación	0,00	0.0%



DETALLE CRITERIOS DE SELECCIÓN**10.1.3 Conservación y mejora de pastos en sistemas de dehesas.****PUNTOS:** 3,00**Plan de Gestión Integral de Dehesas oficialmente aprobado****PUNTOS:** 0,00 N**Porcentaje de superficie determinada en Red Natura 2000****PUNTOS:** 0,00 0.0%**Tener suscrito o haber tenido suscrito convenio de colaboración con el proyecto LIFE+****PUNTOS:** 0,00 N**Porcentaje de superficie determinada de la explotación bajo sistemas de producción integrada ganadera o producción ecológica****PUNTOS:** 0,00 0.0%**Porcentaje de carga ganadera con especies rumiantes****PUNTOS:** 3,00 100.0%

<u>EXPLOTACIÓN</u>	<u>ESPECIE</u>	<u>RUMIANTE</u>	<u>UGMs</u>
ES410130000502	BOVINA	SI	2.58
ES410130000606	BOVINA	SI	117.29
ES410490000105	BOVINA	SI	89.87

Porcentaje de carga ganadera con especies ovina**PUNTOS:** 0,00 0.0%

<u>EXPLOTACIÓN</u>	<u>ESPECIE</u>	<u>OVINA</u>	<u>UGMs</u>
ES410130000502	BOVINA	NO	2.58
ES410130000606	BOVINA	NO	117.29
ES410490000105	BOVINA	NO	89.87

Pendiente media de la explotación**PUNTOS:** 0,00 0.0%

<u>APELLIDOS Y NOMBRE / RAZÓN SOCIAL</u>	<u>NIF</u>	<u>EXPEDIENTE</u>	<u>PROPUESTA</u>
DIAZ ORTIZ FABIAN	79193384Z	8027078	INADMITIDO
<u>SOLICITA ACTUACIÓN 1</u>	<u>SOLICITA ACTUACIÓN 2</u>	<u>SOLICITA ACTUACIÓN 3</u>	<u>PROPUESTA ACTUACIÓN 3</u>
NO	NO	SI	INADMITIDO

DETALLE DE ACTUACIÓN 3**IMPORTES POR ANUALIDAD**

	<u>SUPERFICIE PROPUESTA</u>	<u>SUPERFICIE SUBVENCIONABLE</u>	<u>2016</u>	<u>2017</u>	<u>2018</u>	<u>2019</u>	<u>2020</u>
IMPORTE MÁXIMO	0,00	0,00	0,00 €	0,00 €	0,00 €	0,00 €	0,00 €
IMPORTE MEDIO DE TRANSFERENCIA (€/ha)			0,00 €	0,00 €	0,00 €	0,00 €	0,00 €

INCIDENCIAS**INCIDENCIA DESCRIPCIÓN**

80856	No cumple con la superficie mínima de cultivo elegible para solicitar la operación. Sup. Resuelta:0
80866	La superficie que figura en la capa de formación adhesionada para el recinto, es inferior a la superficie por la que se solicita la ayuda para el recinto Ref:160000006663992 Recinto:41-013-001-00005-001 Cultivo:62000 PASTOS PERMANENTES DE 5 O MAS AÑOS-SIN VARIEDAD Secano Sup. Dec. Adm.:74,26 Sup. Censo Bruta:0 Ref:160000006664000 Recinto:41-013-001-00011-001 Cultivo:62000 PASTOS PERMANENTES DE 5 O MAS AÑOS-SIN VARIEDAD Secano Sup. Dec. Adm.:15,84 Sup. Censo Bruta:0 Ref:160000008882570 Recinto:41-013-001-00012-001 Cultivo:62000 PASTOS PERMANENTES DE 5 O MAS AÑOS-SIN VARIEDAD Secano Sup. Dec. Adm.:10,62 Sup. Censo Bruta:0
80867	Superficie resuelta para el grupo de pago menor que la mínima requerida Ref:160000006663992 Recinto:41-013-001-00005-001 Cultivo:62000 PASTOS PERMANENTES DE 5 O MAS AÑOS-SIN VARIEDAD Secano Sup. Declarada:0 Sup. Resuelta:0 Ref:160000006664000 Recinto:41-013-001-00011-001 Cultivo:62000 PASTOS PERMANENTES DE 5 O MAS AÑOS-SIN VARIEDAD Secano Sup. Declarada:0 Sup. Resuelta:0 Ref:160000008882570 Recinto:41-013-001-00012-001 Cultivo:62000 PASTOS PERMANENTES DE 5 O MAS AÑOS-SIN VARIEDAD Secano Sup. Declarada:0 Sup. Resuelta:0

DETALLE DE SUPERFICIE DE FORMACIÓN ADEHESADA EN EL CENSO DE DEHESAS

<u>REF.</u>	<u>REFERENCIA SIGPAC</u>	<u>SUP. BRUTA (ha)</u>	<u>CAP (%)</u>	<u>SUP. NETA (ha)</u>
1500000022826183	21-078-030-00130-0001	2,25	75,00	1,69
1600000003293062	21-078-038-00018-0001	20,19	85,00	17,16
1600000003293065	21-078-038-00018-0002	0,26	100,00	0,26
1600000003293069	21-078-038-00018-0005	0,29	55,00	0,16
1600000003293072	21-078-038-00018-0006	0,07	55,00	0,04
1600000003293083	21-078-039-00005-0006	53,08	100,00	53,08
1600000003293089	21-078-039-00005-0007	1,95	55,00	1,07
1600000009400660	21-078-030-00134-0003	1,29	100,00	1,29
TOTAL		79,38		74,75

RESUMEN CRITERIOS DE SELECCIÓN**10.1.3 Conservación y mejora de pastos en sistemas de dehesas.****PUNTOS: 2,00**

	<u>PUNTOS</u>	
Plan de Gestión Integral de Dehesas oficialmente aprobado	0,00	N
Porcentaje de superficie determinada en Red Natura 2000	0,00	0.0%
Tener suscrito o haber tenido suscrito convenio de colaboración con el proyecto LIFE+	0,00	N
Porcentaje de superficie determinada de la explotación bajo sistemas de producción integrada ganadera o producción ecológica	0,00	0.0%
Porcentaje de carga ganadera con especies rumiantes	2,00	93.05%
Porcentaje de carga ganadera con especies ovina	0,00	0.0%
Pendiente media de la explotación	0,00	0.0%

DETALLE CRITERIOS DE SELECCIÓN**10.1.3 Conservación y mejora de pastos en sistemas de dehesas.****PUNTOS: 2,00****Plan de Gestión Integral de Dehesas oficialmente aprobado****PUNTOS: 0,00 N****Porcentaje de superficie determinada en Red Natura 2000****PUNTOS: 0,00 0.0%****Tener suscrito o haber tenido suscrito convenio de colaboración con el proyecto LIFE+****PUNTOS: 0,00 N****Porcentaje de superficie determinada de la explotación bajo sistemas de producción integrada ganadera o producción ecológica****PUNTOS: 0,00 0.0%****Porcentaje de carga ganadera con especies rumiantes****PUNTOS: 2,00 93.05%**

<u>EXPLOTACIÓN</u>	<u>ESPECIE</u>	<u>RUMIANTE</u>	<u>UGMs</u>
ES210790000152	BOVINA	SI	32.34
ES210790000152	PORCINO	NO	7.4
ES410130000607	BOVINA	SI	66.66

Porcentaje de carga ganadera con especies ovina**PUNTOS: 0,00 0.0%**

<u>EXPLOTACIÓN</u>	<u>ESPECIE</u>	<u>OVINA</u>	<u>UGMs</u>
ES210790000152	BOVINA	NO	32.34
ES210790000152	PORCINO	NO	7.4
ES410130000607	BOVINA	NO	66.66

Pendiente media de la explotación**PUNTOS: 0,00 0.0%**

<u>APELLIDOS Y NOMBRE / RAZÓN SOCIAL</u>	<u>NIF</u>	<u>EXPEDIENTE</u>	<u>PROPUESTA</u>
DOMINGUEZ AGUILAR MANUELA	27867096C	8029019	ADMITIDO
<u>SOLICITA ACTUACIÓN 1</u>	<u>SOLICITA ACTUACIÓN 2</u>	<u>SOLICITA ACTUACIÓN 3</u>	<u>PROPUESTA ACTUACIÓN 3</u>
NO	NO	SI	ADMITIDO

DETALLE DE ACTUACIÓN 3**IMPORTES POR ANUALIDAD**

	<u>SUPERFICIE PROPUESTA</u>	<u>SUPERFICIE SUBVENCIONABLE</u>	<u>2016</u>	<u>2017</u>	<u>2018</u>	<u>2019</u>	<u>2020</u>
IMPORTE MÁXIMO	25,95	22,81	977,18 €	977,18 €	977,18 €	977,18 €	977,18 €
IMPORTE MEDIO DE TRANSFERENCIA (€/ha)			37,66 €	37,66 €	37,66 €	37,66 €	37,66 €

RECINTOS PROPUESTOS

<u>REF.</u>	<u>REFERENCIA SIGPAC</u>	<u>CULTIVO</u>	<u>DESCRIPCIÓN CULTIVO</u>	<u>S/R</u>	<u>PEND. MEDIA (%)</u>	<u>SUP. DEC. (ha)</u>	<u>SUP. BRUTA (ha)</u>	<u>CAP (%)</u>	<u>SUP. NETA (ha)</u>	<u>SUP. DEC. ADMIN. (ha)</u>	<u>SUP. CAMPO (ha)</u>	<u>SUP. CALC. (ha)</u>
1600000026062021	41-083-001-00031-0003	62000	PASTOS PERMANENTES DE 5 O MAS AÑOS-SIN VARIEDAD	S	25,40	24,13	18,61	100,00	18,61	18,61		18,61
1600000026062022	41-083-001-00031-0003	62000	PASTOS PERMANENTES DE 5 O MAS AÑOS-SIN VARIEDAD	S	25,40	9,74	7,34	100,00	7,34	7,34		7,34

INCIDENCIAS**INCIDENCIA DESCRIPCIÓN**

- 80864 Superficie máxima determinada superior al 50% de la superficie de formación adhesionada total de la dehesa
Ref: Recinto:---- Cultivo: - Sup. Resuelta:25,95 Sup. Formación Adhesionada Total:45,62
- 80866 La superficie que figura en la capa de formación adhesionada para el recinto, es inferior a la superficie por la que se solicita la ayuda para el recinto
Ref:1600000026062021 Recinto:41-083-001-00031-0003 Cultivo:62000 PASTOS PERMANENTES DE 5 O MAS AÑOS-SIN VARIEDAD Secano Sup. Dec. Adm.:24,13 Sup. Censo Bruta:18,61
Ref:1600000026062022 Recinto:41-083-001-00031-0003 Cultivo:62000 PASTOS PERMANENTES DE 5 O MAS AÑOS-SIN VARIEDAD Secano Sup. Dec. Adm.:9,74 Sup. Censo Bruta:7,34

DETALLE DE SUPERFICIE DE FORMACIÓN ADEHESADA EN EL CENSO DE DEHESAS

<u>REF.</u>	<u>REFERENCIA SIGPAC</u>	<u>SUP. BRUTA (ha)</u>	<u>CAP (%)</u>	<u>SUP. NETA (ha)</u>
1600000026062021	41-083-001-00031-0003	18,61	100,00	18,61
1600000026062022	41-083-001-00031-0003	7,34	100,00	7,34
1600000026062023	41-083-008-00075-0003	6,72	100,00	6,72
1600000026062024	41-083-008-00075-0006	0,55	100,00	0,55
1600000026062025	41-083-008-00075-0005	0,04	0,00	0,00
1600000026062026	41-083-008-00006-0004	12,40	100,00	12,40
TOTAL		45,66		45,62

RESUMEN CRITERIOS DE SELECCIÓN**10.1.3 Conservación y mejora de pastos en sistemas de dehesas.****PUNTOS: 4,00**

	<u>PUNTOS</u>	
Plan de Gestión Integral de Dehesas oficialmente aprobado	0,00	N
Porcentaje de superficie determinada en Red Natura 2000	0,00	0.0%
Tener suscrito o haber tenido suscrito convenio de colaboración con el proyecto LIFE+	0,00	N
Porcentaje de superficie determinada de la explotación bajo sistemas de producción integrada ganadera o producción ecológica	0,00	0.0%
Porcentaje de carga ganadera con especies rumiantes	1,00	73.59%
Porcentaje de carga ganadera con especies ovina	0,00	0.0%
Pendiente media de la explotación	3,00	25.4%



DETALLE CRITERIOS DE SELECCIÓN**10.1.3 Conservación y mejora de pastos en sistemas de dehesas.****PUNTOS:** 4,00**Plan de Gestión Integral de Dehesas oficialmente aprobado****PUNTOS:** 0,00 N**Porcentaje de superficie determinada en Red Natura 2000****PUNTOS:** 0,00 0.0%

<u>REF.</u>	<u>REFERENCIA SIGPAC</u>	<u>CULTIVO</u>	<u>DESCRIPCIÓN CULTIVO</u>	<u>S/R</u>	<u>SUP. PROPUESTA (ha)</u>	<u>SUP. CUMPLE (ha)</u>
160000026062022	41-083-001-00031-0003	62000	PASTOS PERMANENTES DE 5 O MAS AÑOS-SIN VARIEDAD	S	7,34	0,00
160000026062021	41-083-001-00031-0003	62000	PASTOS PERMANENTES DE 5 O MAS AÑOS-SIN VARIEDAD	S	18,61	0,00

Tener suscrito o haber tenido suscrito convenio de colaboración con el proyecto LIFE+**PUNTOS:** 0,00 N**Porcentaje de superficie determinada de la explotación bajo sistemas de producción integrada ganadera o producción ecológica****PUNTOS:** 0,00 0.0%

<u>REF.</u>	<u>REFERENCIA SIGPAC</u>	<u>CULTIVO</u>	<u>DESCRIPCIÓN CULTIVO</u>	<u>S/R</u>	<u>SUP. PROPUESTA (ha)</u>	<u>SUP. CUMPLE (ha)</u>
160000026062022	41-083-001-00031-0003	62000	PASTOS PERMANENTES DE 5 O MAS AÑOS-SIN VARIEDAD	S	7,34	0,00
160000026062021	41-083-001-00031-0003	62000	PASTOS PERMANENTES DE 5 O MAS AÑOS-SIN VARIEDAD	S	18,61	0,00

Porcentaje de carga ganadera con especies rumiantes**PUNTOS:** 1,00 73.59%

<u>EXPLOTACIÓN</u>	<u>ESPECIE</u>	<u>RUMIANTE</u>	<u>UGMs</u>
ES410830000118	BOVINA	SI	7.99
ES410830000118	PORCINO	NO	5.46
ES410830001101	BOVINA	SI	7.21

Porcentaje de carga ganadera con especies ovina**PUNTOS:** 0,00 0.0%

<u>EXPLOTACIÓN</u>	<u>ESPECIE</u>	<u>OVINA</u>	<u>UGMs</u>
ES410830000118	BOVINA	NO	7.99
ES410830000118	PORCINO	NO	5.46
ES410830001101	BOVINA	NO	7.21

Pendiente media de la explotación**PUNTOS:** 3,00 25.4%

<u>REF.</u>	<u>REFERENCIA SIGPAC</u>	<u>CULTIVO</u>	<u>DESCRIPCIÓN CULTIVO</u>	<u>S/R</u>	<u>PENDIENTE MEDIA (%)</u>	<u>SUP. PROPUESTA (ha)</u>
160000026062022	41-083-001-00031-0003	62000	PASTOS PERMANENTES DE 5 O MAS AÑOS-SIN VARIEDAD	S	25,40	7,34
160000026062021	41-083-001-00031-0003	62000	PASTOS PERMANENTES DE 5 O MAS AÑOS-SIN VARIEDAD	S	25,40	18,61



<u>APELLIDOS Y NOMBRE / RAZÓN SOCIAL</u>	<u>NIF</u>	<u>EXPEDIENTE</u>	<u>PROPUESTA</u>
DOMINGUEZ MAÑERO MANUELA	75440862B	8029759	INADMITIDO
<u>SOLICITA ACTUACIÓN 1</u>	<u>SOLICITA ACTUACIÓN 2</u>	<u>SOLICITA ACTUACIÓN 3</u>	<u>PROPUESTA ACTUACIÓN 3</u>
NO	NO	SI	INADMITIDO

DETALLE DE ACTUACIÓN 3**IMPORTES POR ANUALIDAD**

	<u>SUPERFICIE PROPUESTA</u>	<u>SUPERFICIE SUBVENCIONABLE</u>	<u>2016</u>	<u>2017</u>	<u>2018</u>	<u>2019</u>	<u>2020</u>
IMPORTE MÁXIMO	0,00	0,00	0,00 €	0,00 €	0,00 €	0,00 €	0,00 €
IMPORTE MEDIO DE TRANSFERENCIA (€/ha)			0,00 €	0,00 €	0,00 €	0,00 €	0,00 €

INCIDENCIAS**INCIDENCIA DESCRIPCIÓN**

224	La superficie de cruce total de productos de la agrupación Pastos permanentes sobre un mismo recinto en una misma solicitud, no puede superar la superficie total admisible de pastos. Ref:160000026172371 Recinto:41-083-006-00030-001 Cultivo:62000 PASTOS PERMANENTES DE 5 O MAS AÑOS-SIN VARIEDAD Secano Superficie admisible de pastos del recinto según SIGPAC.:0 Suma de superficies de cruce netas declaradas para este recinto por el solicitante.:819 Exceso de superficie (Hectáreas):8,19
80856	No cumple con la superficie mínima de cultivo elegible para solicitar la operación. Sup. Resuelta:0
80863	Cultivo, variedad, regimen y/o uso del recinto SIGPAC no compatible con la operación (anexo III.I, Orden 26 mayo 2015) Ref:160000026172371 Recinto:41-083-006-00030-001 Cultivo:62000 PASTOS PERMANENTES DE 5 O MAS AÑOS-SIN VARIEDAD Secano
80866	La superficie que figura en la capa de formación adhesionada para el recinto, es inferior a la superficie por la que se solicita la ayuda para el recinto Ref:160000026172369 Recinto:41-083-006-00035-001 Cultivo:62000 PASTOS PERMANENTES DE 5 O MAS AÑOS-SIN VARIEDAD Secano Sup. Dec. Adm.:32,4 Sup. Censo Bruta:0 Ref:160000026172371 Recinto:41-083-006-00030-001 Cultivo:62000 PASTOS PERMANENTES DE 5 O MAS AÑOS-SIN VARIEDAD Secano Sup. Dec. Adm.:6,61 Sup. Censo Bruta:0 Ref:160000026172374 Recinto:41-083-006-00035-001 Cultivo:62000 PASTOS PERMANENTES DE 5 O MAS AÑOS-SIN VARIEDAD Secano Sup. Dec. Adm.:5,35 Sup. Censo Bruta:0
80867	Superficie resuelta para el grupo de pago menor que la mínima requerida Ref:160000026172369 Recinto:41-083-006-00035-001 Cultivo:62000 PASTOS PERMANENTES DE 5 O MAS AÑOS-SIN VARIEDAD Secano Sup. Declarada:0 Sup. Resuelta:0 Ref:160000026172374 Recinto:41-083-006-00035-001 Cultivo:62000 PASTOS PERMANENTES DE 5 O MAS AÑOS-SIN VARIEDAD Secano Sup. Declarada:0 Sup. Resuelta:0

DETALLE DE SUPERFICIE DE FORMACIÓN ADEHESADA EN EL CENSO DE DEHESAS

<u>REF.</u>	<u>REFERENCIA SIGPAC</u>	<u>SUP. BRUTA (ha)</u>	<u>CAP (%)</u>	<u>SUP. NETA (ha)</u>
160000026172368	41-083-006-00025-0001	3,97	100,00	3,97
160000026172372	41-083-006-00035-0004	3,79	85,00	3,22
TOTAL		7,76		7,19

RESUMEN CRITERIOS DE SELECCIÓN**10.1.3 Conservación y mejora de pastos en sistemas de dehesas.****PUNTOS: 3,00**

	<u>PUNTOS</u>	
Plan de Gestión Integral de Dehesas oficialmente aprobado	0,00	N
Porcentaje de superficie determinada en Red Natura 2000	0,00	0.0%
Tener suscrito o haber tenido suscrito convenio de colaboración con el proyecto LIFE+	0,00	N
Porcentaje de superficie determinada de la explotación bajo sistemas de producción integrada ganadera o producción ecológica	0,00	0.0%
Porcentaje de carga ganadera con especies rumiantes	3,00	100.0%
Porcentaje de carga ganadera con especies ovina	0,00	0.0%
Pendiente media de la explotación	0,00	0.0%

DETALLE CRITERIOS DE SELECCIÓN**10.1.3 Conservación y mejora de pastos en sistemas de dehesas.****PUNTOS: 3,00****Plan de Gestión Integral de Dehesas oficialmente aprobado****PUNTOS: 0,00 N****Porcentaje de superficie determinada en Red Natura 2000****PUNTOS: 0,00 0.0%****Tener suscrito o haber tenido suscrito convenio de colaboración con el proyecto LIFE+****PUNTOS: 0,00 N****Porcentaje de superficie determinada de la explotación bajo sistemas de producción integrada ganadera o producción ecológica****PUNTOS: 0,00 0.0%****Porcentaje de carga ganadera con especies rumiantes****PUNTOS: 3,00 100.0%**

<u>EXPLOTACIÓN</u>	<u>ESPECIE</u>	<u>RUMIANTE</u>	<u>UGMs</u>
ES410830000102	BOVINA	SI	19.81
ES410830000102	PORCINO	NO	0

Porcentaje de carga ganadera con especies ovina**PUNTOS: 0,00 0.0%**

<u>EXPLOTACIÓN</u>	<u>ESPECIE</u>	<u>OVINA</u>	<u>UGMs</u>
ES410830000102	BOVINA	NO	19.81
ES410830000102	PORCINO	NO	0

Pendiente media de la explotación**PUNTOS: 0,00 0.0%**

<u>APELLIDOS Y NOMBRE / RAZÓN SOCIAL</u>	<u>NIF</u>	<u>EXPEDIENTE</u>	<u>PROPUESTA</u>
DOMINGUEZ MAÑERO RAFAELA	75368777P	8021860	ADMITIDO
<u>SOLICITA ACTUACIÓN 1</u>	<u>SOLICITA ACTUACIÓN 2</u>	<u>SOLICITA ACTUACIÓN 3</u>	<u>PROPUESTA ACTUACIÓN 3</u>
NO	NO	SI	ADMITIDO

DETALLE DE ACTUACIÓN 3**IMPORTES POR ANUALIDAD**

	<u>SUPERFICIE PROPUESTA</u>	<u>SUPERFICIE SUBVENCIONABLE</u>	<u>2016</u>	<u>2017</u>	<u>2018</u>	<u>2019</u>	<u>2020</u>
IMPORTE MÁXIMO	16,84	16,84	721,43 €	721,43 €	721,43 €	721,43 €	721,43 €
IMPORTE MEDIO DE TRANSFERENCIA (€/ha)			42,84 €	42,84 €	42,84 €	42,84 €	42,84 €

RECINTOS PROPUESTOS

<u>REF.</u>	<u>REFERENCIA SIGPAC</u>	<u>CULTIVO</u>	<u>DESCRIPCIÓN CULTIVO</u>	<u>S/R</u>	<u>PEND. MEDIA (%)</u>	<u>SUP. DEC. (ha)</u>	<u>SUP. BRUTA (ha)</u>	<u>CAP (%)</u>	<u>SUP. NETA (ha)</u>	<u>SUP. DEC. ADMIN. (ha)</u>	<u>SUP. CAMPO (ha)</u>	<u>SUP. CALC. (ha)</u>
1600000007205375	41-083-004-00007-0004	62000	PASTOS PERMANENTES DE 5 O MAS AÑOS-SIN VARIEDAD	S	12,09	14,07	8,79	75,00	6,59	6,59		6,59
1600000007205426	41-083-004-00171-0003	62000	PASTOS PERMANENTES DE 5 O MAS AÑOS-SIN VARIEDAD	S	13,11	14,15	10,25	100,00	10,25	10,25		10,25

INCIDENCIAS**INCIDENCIA DESCRIPCIÓN**

80866	La superficie que figura en la capa de formación adhesionada para el recinto, es inferior a la superficie por la que se solicita la ayuda para el recinto Ref:1600000007205375 Recinto:41-083-004-00007-0004 Cultivo:62000 PASTOS PERMANENTES DE 5 O MAS AÑOS-SIN VARIEDAD Secano Sup. Dec. Adm.:18,76 Sup. Censo Bruta:8,79 Ref:1600000007205426 Recinto:41-083-004-00171-0003 Cultivo:62000 PASTOS PERMANENTES DE 5 O MAS AÑOS-SIN VARIEDAD Secano Sup. Dec. Adm.:14,15 Sup. Censo Bruta:10,25
-------	--

DETALLE DE SUPERFICIE DE FORMACIÓN ADEHESADA EN EL CENSO DE DEHESAS

<u>REF.</u>	<u>REFERENCIA SIGPAC</u>	<u>SUP. BRUTA (ha)</u>	<u>CAP (%)</u>	<u>SUP. NETA (ha)</u>
1500000020364418	41-083-004-00005-0003	0,06	75,00	0,04
1600000007205360	41-083-004-00006-0001	6,57	100,00	6,57
1600000007205363	41-083-004-00006-0002	1,61	85,00	1,37
1600000007205369	41-083-004-00007-0002	5,06	100,00	5,06
1600000007205372	41-083-004-00007-0003	7,62	100,00	7,62
1600000007205375	41-083-004-00007-0004	8,79	75,00	6,59
1600000007205378	41-083-004-00007-0006	0,07	0,00	0,00
1600000007205381	41-083-004-00007-0007	0,19	0,00	0,00
1600000007205426	41-083-004-00171-0003	10,25	100,00	10,25
1600000007205429	41-083-004-00171-0008	0,05	25,00	0,01
1600000007205433	41-083-004-00172-0003	14,51	100,00	14,51
TOTAL		54,78		52,02

RESUMEN CRITERIOS DE SELECCIÓN**10.1.3 Conservación y mejora de pastos en sistemas de dehesas.****PUNTOS: 2,00**

	<u>PUNTOS</u>	
Plan de Gestión Integral de Dehesas oficialmente aprobado	0,00	N
Porcentaje de superficie determinada en Red Natura 2000	0,00	0.0%
Tener suscrito o haber tenido suscrito convenio de colaboración con el proyecto LIFE+	0,00	N
Porcentaje de superficie determinada de la explotación bajo sistemas de producción integrada ganadera o producción ecológica	0,00	0.0%
Porcentaje de carga ganadera con especies rumiantes	0,00	42.3%
Porcentaje de carga ganadera con especies ovina	0,00	0.0%
Pendiente media de la explotación	2,00	12.71%



DETALLE CRITERIOS DE SELECCIÓN**10.1.3 Conservación y mejora de pastos en sistemas de dehesas.****PUNTOS: 2,00****Plan de Gestión Integral de Dehesas oficialmente aprobado****PUNTOS: 0,00 N****Porcentaje de superficie determinada en Red Natura 2000****PUNTOS: 0,00 0.0%**

<u>REF.</u>	<u>REFERENCIA SIGPAC</u>	<u>CULTIVO</u>	<u>DESCRIPCIÓN CULTIVO</u>	<u>S/R</u>	<u>SUP. PROPUESTA (ha)</u>	<u>SUP. CUMPLE (ha)</u>
160000007205375	41-083-004-00007-0004	62000	PASTOS PERMANENTES DE 5 O MAS AÑOS-SIN VARIEDAD	S	6,59	0,00
160000007205426	41-083-004-00171-0003	62000	PASTOS PERMANENTES DE 5 O MAS AÑOS-SIN VARIEDAD	S	10,25	0,00

Tener suscrito o haber tenido suscrito convenio de colaboración con el proyecto LIFE+**PUNTOS: 0,00 N****Porcentaje de superficie determinada de la explotación bajo sistemas de producción integrada ganadera o producción ecológica****PUNTOS: 0,00 0.0%**

<u>REF.</u>	<u>REFERENCIA SIGPAC</u>	<u>CULTIVO</u>	<u>DESCRIPCIÓN CULTIVO</u>	<u>S/R</u>	<u>SUP. PROPUESTA (ha)</u>	<u>SUP. CUMPLE (ha)</u>
160000007205375	41-083-004-00007-0004	62000	PASTOS PERMANENTES DE 5 O MAS AÑOS-SIN VARIEDAD	S	6,59	0,00
160000007205426	41-083-004-00171-0003	62000	PASTOS PERMANENTES DE 5 O MAS AÑOS-SIN VARIEDAD	S	10,25	0,00

Porcentaje de carga ganadera con especies rumiantes**PUNTOS: 0,00 42.3%**

<u>EXPLOTACIÓN</u>	<u>ESPECIE</u>	<u>RUMIANTE</u>	<u>UGMs</u>
ES410830000046	PORCINO	NO	27.7
ES4108300000510	BOVINA	SI	20.31

Porcentaje de carga ganadera con especies ovina**PUNTOS: 0,00 0.0%**

<u>EXPLOTACIÓN</u>	<u>ESPECIE</u>	<u>OVINA</u>	<u>UGMs</u>
ES410830000046	PORCINO	NO	27.7
ES4108300000510	BOVINA	NO	20.31

Pendiente media de la explotación**PUNTOS: 2,00 12.71%**

<u>REF.</u>	<u>REFERENCIA SIGPAC</u>	<u>CULTIVO</u>	<u>DESCRIPCIÓN CULTIVO</u>	<u>S/R</u>	<u>PENDIENTE MEDIA (%)</u>	<u>SUP. PROPUESTA (ha)</u>
160000007205375	41-083-004-00007-0004	62000	PASTOS PERMANENTES DE 5 O MAS AÑOS-SIN VARIEDAD	S	12,09	6,59
160000007205426	41-083-004-00171-0003	62000	PASTOS PERMANENTES DE 5 O MAS AÑOS-SIN VARIEDAD	S	13,11	10,25



<u>APELLIDOS Y NOMBRE / RAZÓN SOCIAL</u>	<u>NIF</u>	<u>EXPEDIENTE</u>	<u>PROPUESTA</u>
DOMINGUEZ PUNTAS GRACIA MARIA	28775592Q	8026695	ADMITIDO
<u>SOLICITA ACTUACIÓN 1</u>	<u>SOLICITA ACTUACIÓN 2</u>	<u>SOLICITA ACTUACIÓN 3</u>	<u>PROPUESTA ACTUACIÓN 3</u>
NO	NO	SI	ADMITIDO

DETALLE DE ACTUACIÓN 3**IMPORTES POR ANUALIDAD**

	<u>SUPERFICIE PROPUESTA</u>	<u>SUPERFICIE SUBVENCIONABLE</u>	<u>2016</u>	<u>2017</u>	<u>2018</u>	<u>2019</u>	<u>2020</u>
IMPORTE MÁXIMO	25,95	25,95	1.111,70 €	1.111,70 €	1.111,70 €	1.111,70 €	1.111,70 €
IMPORTE MEDIO DE TRANSFERENCIA (€/ha)			42,84 €	42,84 €	42,84 €	42,84 €	42,84 €

RECINTOS PROPUESTOS

<u>REF.</u>	<u>REFERENCIA SIGPAC</u>	<u>CULTIVO</u>	<u>DESCRIPCIÓN CULTIVO</u>	<u>S/R</u>	<u>PEND. MEDIA (%)</u>	<u>SUP. DEC. (ha)</u>	<u>SUP. BRUTA (ha)</u>	<u>CAP (%)</u>	<u>SUP. NETA (ha)</u>	<u>SUP. DEC. ADMIN. (ha)</u>	<u>SUP. CAMPO (ha)</u>	<u>SUP. CALC. (ha)</u>
1600000011530566	41-083-001-00026-0002	62000	PASTOS PERMANENTES DE 5 O MAS AÑOS-SIN VARIEDAD	S	16,58	27,07	25,95	100,00	25,95	25,95		25,95

INCIDENCIAS**INCIDENCIA DESCRIPCIÓN**

80866	La superficie que figura en la capa de formación adhesionada para el recinto, es inferior a la superficie por la que se solicita la ayuda para el recinto Ref:1600000011530566 Recinto:41-083-001-00026-002 Cultivo:62000 PASTOS PERMANENTES DE 5 O MAS AÑOS-SIN VARIEDAD Secano Sup. Dec. Adm.:27,07 Sup. Censo Bruta:25,95
-------	--

DETALLE DE SUPERFICIE DE FORMACIÓN ADEHESADA EN EL CENSO DE DEHESAS

<u>REF.</u>	<u>REFERENCIA SIGPAC</u>	<u>SUP. BRUTA (ha)</u>	<u>CAP (%)</u>	<u>SUP. NETA (ha)</u>
1600000007205105	41-083-001-80009-0005	0,04	65,00	0,03
1600000011530565	41-083-001-00026-0002	29,41	100,00	29,41
1600000011530566	41-083-001-00026-0002	25,95	100,00	25,95
1600000011530576	41-083-001-00027-0001	0,35	100,00	0,35
TOTAL		55,75		55,74

RESUMEN CRITERIOS DE SELECCIÓN**10.1.3 Conservación y mejora de pastos en sistemas de dehesas.****PUNTOS: 6,00**

	<u>PUNTOS</u>	
Plan de Gestión Integral de Dehesas oficialmente aprobado	0,00	N
Porcentaje de superficie determinada en Red Natura 2000	0,00	0.0%
Tener suscrito o haber tenido suscrito convenio de colaboración con el proyecto LIFE+	0,00	N
Porcentaje de superficie determinada de la explotación bajo sistemas de producción integrada ganadera o producción ecológica	0,00	0.0%
Porcentaje de carga ganadera con especies rumiantes	3,00	100.0%
Porcentaje de carga ganadera con especies ovina	0,00	0.0%
Pendiente media de la explotación	3,00	16.58%



DETALLE CRITERIOS DE SELECCIÓN**10.1.3 Conservación y mejora de pastos en sistemas de dehesas.****PUNTOS:** 6,00**Plan de Gestión Integral de Dehesas oficialmente aprobado****PUNTOS:** 0,00 N**Porcentaje de superficie determinada en Red Natura 2000****PUNTOS:** 0,00 0.0%

<u>REF.</u>	<u>REFERENCIA SIGPAC</u>	<u>CULTIVO</u>	<u>DESCRIPCIÓN CULTIVO</u>	<u>S/R</u>	<u>SUP. PROPUESTA (ha)</u>	<u>SUP. CUMPLE (ha)</u>
1600000011530566	41-083-001-00026-0002	62000	PASTOS PERMANENTES DE 5 O MAS AÑOS-SIN VARIEDAD	S	25,95	0,00

Tener suscrito o haber tenido suscrito convenio de colaboración con el proyecto LIFE+**PUNTOS:** 0,00 N**Porcentaje de superficie determinada de la explotación bajo sistemas de producción integrada ganadera o producción ecológica****PUNTOS:** 0,00 0.0%

<u>REF.</u>	<u>REFERENCIA SIGPAC</u>	<u>CULTIVO</u>	<u>DESCRIPCIÓN CULTIVO</u>	<u>S/R</u>	<u>SUP. PROPUESTA (ha)</u>	<u>SUP. CUMPLE (ha)</u>
1600000011530566	41-083-001-00026-0002	62000	PASTOS PERMANENTES DE 5 O MAS AÑOS-SIN VARIEDAD	S	25,95	0,00

Porcentaje de carga ganadera con especies rumiantes**PUNTOS:** 3,00 100.0%

<u>EXPLOTACIÓN</u>	<u>ESPECIE</u>	<u>RUMIANTE</u>	<u>UGMs</u>
ES410830000508	BOVINA	SI	26.28

Porcentaje de carga ganadera con especies ovina**PUNTOS:** 0,00 0.0%

<u>EXPLOTACIÓN</u>	<u>ESPECIE</u>	<u>OVINA</u>	<u>UGMs</u>
ES410830000508	BOVINA	NO	26.28

Pendiente media de la explotación**PUNTOS:** 3,00 16.58%

<u>REF.</u>	<u>REFERENCIA SIGPAC</u>	<u>CULTIVO</u>	<u>DESCRIPCIÓN CULTIVO</u>	<u>S/R</u>	<u>PENDIENTE MEDIA (%)</u>	<u>SUP. PROPUESTA (ha)</u>
1600000011530566	41-083-001-00026-0002	62000	PASTOS PERMANENTES DE 5 O MAS AÑOS-SIN VARIEDAD	S	16,58	25,95



<u>APELLIDOS Y NOMBRE / RAZÓN SOCIAL</u>	<u>NIF</u>	<u>EXPEDIENTE</u>	<u>PROPUESTA</u>
DOMINGUEZ RODRIGUEZ JUSTO	75368807S	8028955	ADMITIDO
<u>SOLICITA ACTUACIÓN 1</u>	<u>SOLICITA ACTUACIÓN 2</u>	<u>PROPUESTA ACTUACIÓN 2</u>	<u>SOLICITA ACTUACIÓN 3</u>
NO	SI	ADMITIDO	SI
<u>PROPUESTA ACTUACIÓN 3</u>			ADMITIDO

DETALLE DE ACTUACIÓN 2**IMPORTE POR ANUALIDAD**

	<u>SUPERFICIE PROPUESTA</u>	<u>SUPERFICIE SUBVENCIONABLE</u>	<u>2016</u>	<u>2017</u>	<u>2018</u>	<u>2019</u>	<u>2020</u>
IMPORTE MÁXIMO	10,12	10,12	960,49 €	960,49 €	960,49 €	960,49 €	960,49 €
IMPORTE MEDIO DE TRANSFERENCIA (€/ha)			94,91 €	94,91 €	94,91 €	94,91 €	94,91 €

RECINTOS PROPUESTOS

<u>REF.</u>	<u>REFERENCIA SIGPAC</u>	<u>CULTIVO</u>	<u>DESCRIPCIÓN CULTIVO</u>	<u>S/R</u>	<u>PEND. MEDIA (%)</u>	<u>SUP. DEC. (ha)</u>	<u>SUP. BRUTA (ha)</u>	<u>CAP (%)</u>	<u>SUP. NETA (ha)</u>	<u>SUP. DEC. ADMIN. (ha)</u>	<u>SUP. CAMPO (ha)</u>	<u>SUP. CALC. (ha)</u>
160000026053019	41-031-005-00091-0001	62000	PASTOS PERMANENTES DE 5 O MAS AÑOS-SIN VARIEDAD	S	14,35	0,71	0,55	85,00	0,47	0,47		0,47
160000026053020	41-031-005-00090-0001	62000	PASTOS PERMANENTES DE 5 O MAS AÑOS-SIN VARIEDAD	S	21,87	2,86	3,12	85,00	2,66	2,66		2,66
160000026053024	41-031-005-00106-0002	62000	PASTOS PERMANENTES DE 5 O MAS AÑOS-SIN VARIEDAD	S	14,37	0,55	0,55	100,00	0,55	0,55		0,55
160000026053027	41-031-005-00020-0001	62000	PASTOS PERMANENTES DE 5 O MAS AÑOS-SIN VARIEDAD	S	13,88	0,26	0,31	85,00	0,27	0,27		0,27
160000026053028	41-031-005-00019-0001	62000	PASTOS PERMANENTES DE 5 O MAS AÑOS-SIN VARIEDAD	S	12,02	0,31	0,36	85,00	0,31	0,31		0,31
160000026053034	41-031-005-00114-0003	62000	PASTOS PERMANENTES DE 5 O MAS AÑOS-SIN VARIEDAD	S	22,26	4,61	5,42	85,00	4,61	4,61		4,61
160000026053041	41-031-003-00006-0001	62000	PASTOS PERMANENTES DE 5 O MAS AÑOS-SIN VARIEDAD	S	8,32	0,32	0,13	85,00	0,11	0,11		0,11
160000026053044	41-031-003-00018-0001	62000	PASTOS PERMANENTES DE 5 O MAS AÑOS-SIN VARIEDAD	S	13,68	0,30	0,30	100,00	0,30	0,30		0,30
160000026053045	41-031-003-00001-0001	62000	PASTOS PERMANENTES DE 5 O MAS AÑOS-SIN VARIEDAD	S	15,93	0,83	1,11	75,00	0,84	0,84		0,84

INCIDENCIAS**INCIDENCIA DESCRIPCIÓN**

- 80864 Superficie máxima determinada superior al 50% de la superficie de formación adhesionada total de la dehesa
Ref: Recinto:---- Cultivo: - Sup. Resuelta:23,19 Sup. Formación Adhesionada Total:27,79
- 80866 La superficie que figura en la capa de formación adhesionada para el recinto, es inferior a la superficie por la que se solicita la ayuda para el recinto
Ref:160000026053019 Recinto:41-031-005-00091-001 Cultivo:62000 PASTOS PERMANENTES DE 5 O MAS AÑOS-SIN VARIEDAD Secano Sup. Dec. Adm.:0,84 Sup. Censo Bruta:0,55
Ref:160000026053020 Recinto:41-031-005-00090-001 Cultivo:62000 PASTOS PERMANENTES DE 5 O MAS AÑOS-SIN VARIEDAD Secano Sup. Dec. Adm.:3,37 Sup. Censo Bruta:3,12
Ref:160000026053041 Recinto:41-031-003-00006-001 Cultivo:62000 PASTOS PERMANENTES DE 5 O MAS AÑOS-SIN VARIEDAD Secano Sup. Dec. Adm.:0,38 Sup. Censo Bruta:0,13

DETALLE DE ACTUACIÓN 3**IMPORTE POR ANUALIDAD**

	<u>SUPERFICIE PROPUESTA</u>	<u>SUPERFICIE SUBVENCIONABLE</u>	<u>2016</u>	<u>2017</u>	<u>2018</u>	<u>2019</u>	<u>2020</u>
IMPORTE MÁXIMO	13,07	3,78	161,94 €	161,94 €	161,94 €	161,94 €	161,94 €
IMPORTE MEDIO DE TRANSFERENCIA (€/ha)			12,39 €	12,39 €	12,39 €	12,39 €	12,39 €

RECINTOS PROPUESTOS

<u>REF.</u>	<u>REFERENCIA SIGPAC</u>	<u>CULTIVO</u>	<u>DESCRIPCIÓN CULTIVO</u>	<u>S/R</u>	<u>PEND. MEDIA (%)</u>	<u>SUP. DEC. (ha)</u>	<u>SUP. BRUTA (ha)</u>	<u>CAP (%)</u>	<u>SUP. NETA (ha)</u>	<u>SUP. DEC. ADMIN. (ha)</u>	<u>SUP. CAMPO (ha)</u>	<u>SUP. CALC. (ha)</u>
160000026053029	41-031-005-00117-0001	62000	PASTOS PERMANENTES DE 5 O MAS AÑOS-SIN VARIEDAD	S	19,26	1,12	2,48	45,00	1,11	1,11		1,11
160000026053032	41-031-005-00114-0003	62000	PASTOS PERMANENTES DE 5 O MAS AÑOS-SIN VARIEDAD	S	22,26	2,00	2,35	85,00	2,00	2,00		2,00
160000026053040	41-031-005-00114-0003	62000	PASTOS PERMANENTES DE 5 O MAS AÑOS-SIN VARIEDAD	S	22,26	1,25	1,66	75,00	1,24	1,24		1,24
160000026053043	41-031-003-00090-0001	62000	PASTOS PERMANENTES DE 5 O MAS AÑOS-SIN VARIEDAD	S	18,33	3,45	7,60	45,00	3,42	3,42		3,42
160000026053046	41-031-003-00089-0001	62000	PASTOS PERMANENTES DE 5 O MAS AÑOS-SIN VARIEDAD	S	18,46	5,78	7,07	75,00	5,30	5,30		5,30

INCIDENCIAS**INCIDENCIA DESCRIPCIÓN**

- 80864 Superficie máxima determinada superior al 50% de la superficie de formación adhesionada total de la dehesa
Ref: Recinto:---- Cultivo: - Sup. Resuelta:23,19 Sup. Formación Adhesionada Total:27,79
- 80866 La superficie que figura en la capa de formación adhesionada para el recinto, es inferior a la superficie por la que se solicita la ayuda para el recinto
Ref:160000026053043 Recinto:41-031-003-00090-001 Cultivo:62000 PASTOS PERMANENTES DE 5 O MAS AÑOS-SIN VARIEDAD Secano Sup. Dec. Adm.:7,66 Sup. Censo Bruta:7,6
Ref:160000026053046 Recinto:41-031-003-00089-001 Cultivo:62000 PASTOS PERMANENTES DE 5 O MAS AÑOS-SIN VARIEDAD Secano Sup. Dec. Adm.:7,71 Sup. Censo Bruta:7,07

DETALLE DE SUPERFICIE DE FORMACIÓN ADEHESADA EN EL CENSO DE DEHESAS

REF.	REFERENCIA SIGPAC	SUP. BRUTA (ha)	CAP (%)	SUP. NETA (ha)
160000026052998	41-031-005-00092-0003	1,44	0,00	0,00
160000026052999	41-031-004-00047-0003	6,66	0,00	0,00
160000026053001	41-031-004-00046-0002	22,70	0,00	0,00
160000026053002	41-031-005-00090-0002	0,17	0,00	0,00
160000026053003	41-031-005-00081-0002	0,75	0,00	0,00
160000026053008	41-031-004-00044-0006	0,46	0,00	0,00
160000026053010	41-031-004-09005-0001	0,03	0,00	0,00
160000026053015	41-031-004-00048-0003	0,49	0,00	0,00
160000026053017	41-031-004-00046-0001	1,31	100,00	1,31
160000026053019	41-031-005-00091-0001	0,55	85,00	0,47
160000026053020	41-031-005-00090-0001	3,12	85,00	2,66
160000026053024	41-031-005-00106-0002	0,55	100,00	0,55
160000026053027	41-031-005-00020-0001	0,31	85,00	0,27
160000026053028	41-031-005-00019-0001	0,36	85,00	0,31
160000026053029	41-031-005-00117-0001	2,48	45,00	1,11
160000026053030	41-031-004-00006-0001	0,10	85,00	0,08
160000026053032	41-031-005-00114-0003	2,35	85,00	2,00
160000026053034	41-031-005-00114-0003	5,42	85,00	4,61
160000026053035	41-031-004-00049-0001	0,58	100,00	0,58
160000026053036	41-031-005-00092-0002	0,39	100,00	0,39
160000026053040	41-031-005-00114-0003	1,66	75,00	1,24
160000026053041	41-031-003-00006-0001	0,13	85,00	0,11
160000026053042	41-031-004-00048-0002	2,24	100,00	2,24
160000026053043	41-031-003-00090-0001	7,60	45,00	3,42
160000026053044	41-031-003-00018-0001	0,30	100,00	0,30
160000026053045	41-031-003-00001-0001	1,11	75,00	0,84
160000026053046	41-031-003-00089-0001	7,07	75,00	5,30
TOTAL		70,33		27,79

RESUMEN CRITERIOS DE SELECCIÓN**10.1.3 Conservación y mejora de pastos en sistemas de dehesas.****PUNTOS: 8,00**

	PUNTOS	
Plan de Gestión Integral de Dehesas oficialmente aprobado	0,00	N
Porcentaje de superficie determinada en Red Natura 2000	0,00	0.0%
Tener suscrito o haber tenido suscrito convenio de colaboración con el proyecto LIFE+	0,00	N
Porcentaje de superficie determinada de la explotación bajo sistemas de producción integrada ganadera o producción ecológica	4,00	100.0%
Porcentaje de carga ganadera con especies rumiantes	1,00	71.29%
Porcentaje de carga ganadera con especies ovina	0,00	0.0%
Pendiente media de la explotación	3,00	19.64%

DETALLE CRITERIOS DE SELECCIÓN**10.1.3 Conservación y mejora de pastos en sistemas de dehesas.****PUNTOS: 8,00**

Plan de Gestión Integral de Dehesas oficialmente aprobado	PUNTOS: 0,00	N
Porcentaje de superficie determinada en Red Natura 2000	PUNTOS: 0,00	0.0%

REF.	REFERENCIA SIGPAC	CULTIVO	DESCRIPCIÓN CULTIVO	S/R	SUP. PROPUESTA (ha)	SUP. CUMPLE (ha)
160000026053045	41-031-003-00001-0001	62000	PASTOS PERMANENTES DE 5 O MAS AÑOS-SIN VARIEDAD	S	0,84	0,00
160000026053041	41-031-003-00006-0001	62000	PASTOS PERMANENTES DE 5 O MAS AÑOS-SIN VARIEDAD	S	0,11	0,00
160000026053044	41-031-003-00018-0001	62000	PASTOS PERMANENTES DE 5 O MAS AÑOS-SIN VARIEDAD	S	0,30	0,00
160000026053046	41-031-003-00089-0001	62000	PASTOS PERMANENTES DE 5 O MAS AÑOS-SIN VARIEDAD	S	5,30	0,00

REF.	REFERENCIA SIGPAC	CULTIVO	DESCRIPCIÓN CULTIVO	S/R	SUP. PROPUESTA (ha)	SUP. CUMPLE (ha)
160000026053043	41-031-003-00090-0001	62000	PASTOS PERMANENTES DE 5 O MAS AÑOS-SIN VARIEDAD	S	3,42	0,00
160000026053028	41-031-005-00019-0001	62000	PASTOS PERMANENTES DE 5 O MAS AÑOS-SIN VARIEDAD	S	0,31	0,00
160000026053027	41-031-005-00020-0001	62000	PASTOS PERMANENTES DE 5 O MAS AÑOS-SIN VARIEDAD	S	0,27	0,00
160000026053020	41-031-005-00090-0001	62000	PASTOS PERMANENTES DE 5 O MAS AÑOS-SIN VARIEDAD	S	2,66	0,00
160000026053019	41-031-005-00091-0001	62000	PASTOS PERMANENTES DE 5 O MAS AÑOS-SIN VARIEDAD	S	0,47	0,00
160000026053024	41-031-005-00106-0002	62000	PASTOS PERMANENTES DE 5 O MAS AÑOS-SIN VARIEDAD	S	0,55	0,00
160000026053034	41-031-005-00114-0003	62000	PASTOS PERMANENTES DE 5 O MAS AÑOS-SIN VARIEDAD	S	4,61	0,00
160000026053032	41-031-005-00114-0003	62000	PASTOS PERMANENTES DE 5 O MAS AÑOS-SIN VARIEDAD	S	2,00	0,00
160000026053040	41-031-005-00114-0003	62000	PASTOS PERMANENTES DE 5 O MAS AÑOS-SIN VARIEDAD	S	1,24	0,00
160000026053029	41-031-005-00117-0001	62000	PASTOS PERMANENTES DE 5 O MAS AÑOS-SIN VARIEDAD	S	1,11	0,00

Tener suscrito o haber tenido suscrito convenio de colaboración con el proyecto LIFE+**PUNTOS:** 0,00 N**Porcentaje de superficie determinada de la explotación bajo sistemas de producción integrada ganadera o producción ecológica****PUNTOS:** 4,00 100.0%

REF.	REFERENCIA SIGPAC	CULTIVO	DESCRIPCIÓN CULTIVO	S/R	SUP. PROPUESTA (ha)	SUP. CUMPLE (ha)
160000026053045	41-031-003-00001-0001	62000	PASTOS PERMANENTES DE 5 O MAS AÑOS-SIN VARIEDAD	S	0,84	0,84
160000026053041	41-031-003-00006-0001	62000	PASTOS PERMANENTES DE 5 O MAS AÑOS-SIN VARIEDAD	S	0,11	0,11
160000026053044	41-031-003-00018-0001	62000	PASTOS PERMANENTES DE 5 O MAS AÑOS-SIN VARIEDAD	S	0,30	0,30
160000026053046	41-031-003-00089-0001	62000	PASTOS PERMANENTES DE 5 O MAS AÑOS-SIN VARIEDAD	S	5,30	5,30
160000026053043	41-031-003-00090-0001	62000	PASTOS PERMANENTES DE 5 O MAS AÑOS-SIN VARIEDAD	S	3,42	3,42
160000026053028	41-031-005-00019-0001	62000	PASTOS PERMANENTES DE 5 O MAS AÑOS-SIN VARIEDAD	S	0,31	0,31
160000026053027	41-031-005-00020-0001	62000	PASTOS PERMANENTES DE 5 O MAS AÑOS-SIN VARIEDAD	S	0,27	0,27
160000026053020	41-031-005-00090-0001	62000	PASTOS PERMANENTES DE 5 O MAS AÑOS-SIN VARIEDAD	S	2,66	2,66
160000026053019	41-031-005-00091-0001	62000	PASTOS PERMANENTES DE 5 O MAS AÑOS-SIN VARIEDAD	S	0,47	0,47
160000026053024	41-031-005-00106-0002	62000	PASTOS PERMANENTES DE 5 O MAS AÑOS-SIN VARIEDAD	S	0,55	0,55
160000026053032	41-031-005-00114-0003	62000	PASTOS PERMANENTES DE 5 O MAS AÑOS-SIN VARIEDAD	S	2,00	2,00
160000026053034	41-031-005-00114-0003	62000	PASTOS PERMANENTES DE 5 O MAS AÑOS-SIN VARIEDAD	S	4,61	4,61
160000026053040	41-031-005-00114-0003	62000	PASTOS PERMANENTES DE 5 O MAS AÑOS-SIN VARIEDAD	S	1,24	1,24
160000026053029	41-031-005-00117-0001	62000	PASTOS PERMANENTES DE 5 O MAS AÑOS-SIN VARIEDAD	S	1,11	1,11

Porcentaje de carga ganadera con especies rumiantes**PUNTOS:** 1,00 71.29%

EXPLOTACIÓN	ESPECIE	RUMIANTE	UGMs
ES410310000192	CAPRINA	SI	37.11
ES410310000192	PORCINO	NO	13.44
ES410310005013	GALLINAS	NO	1.5

Porcentaje de carga ganadera con especies ovina**PUNTOS:** 0,00 0.0%

EXPLOTACIÓN	ESPECIE	OVINA	UGMs
ES410310000192	CAPRINA	NO	37.11
ES410310000192	PORCINO	NO	13.44

EXPLOTACIÓN	ESPECIE	OVINA	UGMs
ES410310005013	GALLINAS	NO	1.5

Pendiente media de la explotación**PUNTOS:** 3,00 19.64%

REF.	REFERENCIA SIGPAC	CULTIVO	DESCRIPCIÓN CULTIVO	S/R	PENDIENTE MEDIA (%)	SUP. PROPUESTA (ha)
1600000026053045	41-031-003-00001-0001	62000	PASTOS PERMANENTES DE 5 O MAS AÑOS-SIN VARIEDAD	S	15,93	0,84
1600000026053041	41-031-003-00006-0001	62000	PASTOS PERMANENTES DE 5 O MAS AÑOS-SIN VARIEDAD	S	8,32	0,11
1600000026053044	41-031-003-00018-0001	62000	PASTOS PERMANENTES DE 5 O MAS AÑOS-SIN VARIEDAD	S	13,68	0,30
1600000026053046	41-031-003-00089-0001	62000	PASTOS PERMANENTES DE 5 O MAS AÑOS-SIN VARIEDAD	S	18,46	5,30
1600000026053043	41-031-003-00090-0001	62000	PASTOS PERMANENTES DE 5 O MAS AÑOS-SIN VARIEDAD	S	18,33	3,42
1600000026053028	41-031-005-00019-0001	62000	PASTOS PERMANENTES DE 5 O MAS AÑOS-SIN VARIEDAD	S	12,02	0,31
1600000026053027	41-031-005-00020-0001	62000	PASTOS PERMANENTES DE 5 O MAS AÑOS-SIN VARIEDAD	S	13,88	0,27
1600000026053020	41-031-005-00090-0001	62000	PASTOS PERMANENTES DE 5 O MAS AÑOS-SIN VARIEDAD	S	21,87	2,66
1600000026053019	41-031-005-00091-0001	62000	PASTOS PERMANENTES DE 5 O MAS AÑOS-SIN VARIEDAD	S	14,35	0,47
1600000026053024	41-031-005-00106-0002	62000	PASTOS PERMANENTES DE 5 O MAS AÑOS-SIN VARIEDAD	S	14,37	0,55
1600000026053034	41-031-005-00114-0003	62000	PASTOS PERMANENTES DE 5 O MAS AÑOS-SIN VARIEDAD	S	22,26	4,61
1600000026053032	41-031-005-00114-0003	62000	PASTOS PERMANENTES DE 5 O MAS AÑOS-SIN VARIEDAD	S	22,26	2,00
1600000026053040	41-031-005-00114-0003	62000	PASTOS PERMANENTES DE 5 O MAS AÑOS-SIN VARIEDAD	S	22,26	1,24
1600000026053029	41-031-005-00117-0001	62000	PASTOS PERMANENTES DE 5 O MAS AÑOS-SIN VARIEDAD	S	19,26	1,11



<u>APELLIDOS Y NOMBRE / RAZÓN SOCIAL</u>	<u>NIF</u>	<u>EXPEDIENTE</u>	<u>PROPUESTA</u>
DOSVIBO SINAL, S.L.	B86667516	8021895	ADMITIDO
<u>SOLICITA ACTUACIÓN 1</u>	<u>SOLICITA ACTUACIÓN 2</u>	<u>PROPUESTA ACTUACIÓN 2</u>	<u>SOLICITA ACTUACIÓN 3</u>
NO	SI	ADMITIDO	NO

DETALLE DE ACTUACIÓN 2**IMPORTES POR ANUALIDAD**

	<u>SUPERFICIE PROPUESTA</u>	<u>SUPERFICIE SUBVENCIONABLE</u>	<u>2016</u>	<u>2017</u>	<u>2018</u>	<u>2019</u>	<u>2020</u>
IMPORTE MÁXIMO	49,97	49,97	4.742,65 €	4.742,65 €	4.742,65 €	4.742,65 €	4.742,65 €
IMPORTE MEDIO DE TRANSFERENCIA (€/ha)			94,91 €	94,91 €	94,91 €	94,91 €	94,91 €

RECINTOS PROPUESTOS

<u>REF.</u>	<u>REFERENCIA SIGPAC</u>	<u>CULTIVO</u>	<u>DESCRIPCIÓN CULTIVO</u>	<u>S/R</u>	<u>PEND. MEDIA (%)</u>	<u>SUP. DEC. (ha)</u>	<u>SUP. BRUTA (ha)</u>	<u>CAP (%)</u>	<u>SUP. NETA (ha)</u>	<u>SUP. DEC. ADMIN. (ha)</u>	<u>SUP. CAMPO (ha)</u>	<u>SUP. CALC. (ha)</u>
1600000026272778	41-032-015-00006-0009	62000	PASTOS PERMANENTES DE 5 O MAS AÑOS-SIN VARIEDAD	S	24,11	40,83	48,04	85,00	40,84	40,84		40,84
1600000026272780	41-032-015-00006-0014	62000	PASTOS PERMANENTES DE 5 O MAS AÑOS-SIN VARIEDAD	S	14,84	9,04	10,64	85,00	9,05	9,05		8,66
1600000026272791	41-032-015-00006-0009	62000	PASTOS PERMANENTES DE 5 O MAS AÑOS-SIN VARIEDAD	S	24,11	0,47	0,62	75,00	0,47	0,47		0,47

INCIDENCIAS**INCIDENCIA DESCRIPCIÓN**

224	La superficie de cruce total de productos de la agrupación Pastos permanentes sobre un mismo recinto en una misma solicitud, no puede superar la superficie total admisible de pastos. Ref:1600000026272780 Recinto:41-032-015-00006-014 Cultivo:62000 PASTOS PERMANENTES DE 5 O MAS AÑOS-SIN VARIEDAD Secano Superficie admisible de pastos del recinto según SIGPAC.:2260 Suma de superficies de cruce netas declaradas para este recinto por el solicitante.:2299 Exceso de superficie (Hectáreas):0,39
-----	---

DETALLE DE SUPERFICIE DE FORMACIÓN ADEHESADA EN EL CENSO DE DEHESAS

<u>REF.</u>	<u>REFERENCIA SIGPAC</u>	<u>SUP. BRUTA (ha)</u>	<u>CAP (%)</u>	<u>SUP. NETA (ha)</u>
1600000026272775	41-032-015-00006-0006	9,41	100,00	9,41
1600000026272777	41-032-015-00006-0009	0,01	35,00	0,00
1600000026272778	41-032-015-00006-0009	48,04	85,00	40,84
1600000026272779	41-032-015-00006-0046	0,52	0,00	0,00
1600000026272780	41-032-015-00006-0014	10,64	85,00	9,05
1600000026272781	41-032-015-00006-0046	0,01	85,00	0,01
1600000026272782	41-032-015-00006-0046	1,66	85,00	1,41
1600000026272784	41-032-015-00006-0046	0,85	85,00	0,73
1600000026272787	41-032-015-00006-0028	0,03	100,00	0,03
1600000026272788	41-032-015-00006-0028	62,63	75,00	46,98
1600000026272789	41-032-015-00006-0019	3,90	100,00	3,90
1600000026272791	41-032-015-00006-0009	0,62	75,00	0,47
1600000026272792	41-032-015-00006-0014	13,70	85,00	11,65
1600000026272793	41-032-015-00006-0020	7,51	100,00	7,51
1600000026272794	41-032-015-00006-0014	0,75	85,00	0,64
TOTAL		160,28		132,63

RESUMEN CRITERIOS DE SELECCIÓN**10.1.3 Conservación y mejora de pastos en sistemas de dehesas.****PUNTOS: 14,00**

	<u>PUNTOS</u>	
Plan de Gestión Integral de Dehesas oficialmente aprobado	0,00	N
Porcentaje de superficie determinada en Red Natura 2000	4,00	100.0%
Tener suscrito o haber tenido suscrito convenio de colaboración con el proyecto LIFE+	0,00	N
Porcentaje de superficie determinada de la explotación bajo sistemas de producción integrada ganadera o producción ecológica	4,00	100.0%
Porcentaje de carga ganadera con especies rumiantes	3,00	100.0%
Porcentaje de carga ganadera con especies ovina	0,00	0.0%
Pendiente media de la explotación	3,00	22.5%

DETALLE CRITERIOS DE SELECCIÓN**10.1.3 Conservación y mejora de pastos en sistemas de dehesas.****PUNTOS:** 14,00**Plan de Gestión Integral de Dehesas oficialmente aprobado****PUNTOS:** 0,00 N**Porcentaje de superficie determinada en Red Natura 2000****PUNTOS:** 4,00 100.0%

<u>REF.</u>	<u>REFERENCIA SIGPAC</u>	<u>CULTIVO</u>	<u>DESCRIPCIÓN CULTIVO</u>	<u>S/R</u>	<u>SUP. PROPUESTA (ha)</u>	<u>SUP. CUMPLE (ha)</u>
1600000026272778	41-032-015-00006-0009	62000	PASTOS PERMANENTES DE 5 O MAS AÑOS-SIN VARIEDAD	S	40,84	40,84
1600000026272791	41-032-015-00006-0009	62000	PASTOS PERMANENTES DE 5 O MAS AÑOS-SIN VARIEDAD	S	0,47	0,47
1600000026272780	41-032-015-00006-0014	62000	PASTOS PERMANENTES DE 5 O MAS AÑOS-SIN VARIEDAD	S	8,66	8,66

Tener suscrito o haber tenido suscrito convenio de colaboración con el proyecto LIFE+**PUNTOS:** 0,00 N**Porcentaje de superficie determinada de la explotación bajo sistemas de producción integrada ganadera o producción ecológica****PUNTOS:** 4,00 100.0%

<u>REF.</u>	<u>REFERENCIA SIGPAC</u>	<u>CULTIVO</u>	<u>DESCRIPCIÓN CULTIVO</u>	<u>S/R</u>	<u>SUP. PROPUESTA (ha)</u>	<u>SUP. CUMPLE (ha)</u>
1600000026272778	41-032-015-00006-0009	62000	PASTOS PERMANENTES DE 5 O MAS AÑOS-SIN VARIEDAD	S	40,84	40,84
1600000026272791	41-032-015-00006-0009	62000	PASTOS PERMANENTES DE 5 O MAS AÑOS-SIN VARIEDAD	S	0,47	0,47
1600000026272780	41-032-015-00006-0014	62000	PASTOS PERMANENTES DE 5 O MAS AÑOS-SIN VARIEDAD	S	8,66	8,66

Porcentaje de carga ganadera con especies rumiantes**PUNTOS:** 3,00 100.0%

<u>EXPLOTACIÓN</u>	<u>ESPECIE</u>	<u>RUMIANTE</u>	<u>UGMs</u>
ES410320000050	BOVINA	SI	50

Porcentaje de carga ganadera con especies ovina**PUNTOS:** 0,00 0.0%

<u>EXPLOTACIÓN</u>	<u>ESPECIE</u>	<u>OVINA</u>	<u>UGMs</u>
ES410320000050	BOVINA	NO	50

Pendiente media de la explotación**PUNTOS:** 3,00 22.5%

<u>REF.</u>	<u>REFERENCIA SIGPAC</u>	<u>CULTIVO</u>	<u>DESCRIPCIÓN CULTIVO</u>	<u>S/R</u>	<u>PENDIENTE MEDIA (%)</u>	<u>SUP. PROPUESTA (ha)</u>
1600000026272791	41-032-015-00006-0009	62000	PASTOS PERMANENTES DE 5 O MAS AÑOS-SIN VARIEDAD	S	24,11	0,47
1600000026272778	41-032-015-00006-0009	62000	PASTOS PERMANENTES DE 5 O MAS AÑOS-SIN VARIEDAD	S	24,11	40,84
1600000026272780	41-032-015-00006-0014	62000	PASTOS PERMANENTES DE 5 O MAS AÑOS-SIN VARIEDAD	S	14,84	8,66



<u>APELLIDOS Y NOMBRE / RAZÓN SOCIAL</u>	<u>NIF</u>	<u>EXPEDIENTE</u>	<u>PROPUESTA</u>
EL AGUILA EXPLOTACION GANADERA S.L.	B91486373	8025797	ADMITIDO
<u>SOLICITA ACTUACIÓN 1</u>	<u>SOLICITA ACTUACIÓN 2</u>	<u>SOLICITA ACTUACIÓN 3</u>	<u>PROPUESTA ACTUACIÓN 3</u>
NO	NO	SI	ADMITIDO

DETALLE DE ACTUACIÓN 3**IMPORTES POR ANUALIDAD**

	<u>SUPERFICIE PROPUESTA</u>	<u>SUPERFICIE SUBVENCIONABLE</u>	<u>2016</u>	<u>2017</u>	<u>2018</u>	<u>2019</u>	<u>2020</u>
IMPORTE MÁXIMO	21,92	15,77	675,59 €	675,59 €	675,59 €	675,59 €	675,59 €
IMPORTE MEDIO DE TRANSFERENCIA (€/ha)			30,82 €	30,82 €	30,82 €	30,82 €	30,82 €

RECINTOS PROPUESTOS

<u>REF.</u>	<u>REFERENCIA SIGPAC</u>	<u>CULTIVO</u>	<u>DESCRIPCIÓN CULTIVO</u>	<u>S/R</u>	<u>PEND. MEDIA (%)</u>	<u>SUP. DEC. (ha)</u>	<u>SUP. BRUTA (ha)</u>	<u>CAP (%)</u>	<u>SUP. NETA (ha)</u>	<u>SUP. DEC. ADMIN. (ha)</u>	<u>SUP. CAMPO (ha)</u>	<u>SUP. CALC. (ha)</u>
1600000026334823	41-088-005-00120-0002	62000	PASTOS PERMANENTES DE 5 O MAS AÑOS-SIN VARIEDAD	S	22,13	43,64	39,86	55,00	21,92	21,92		21,92

INCIDENCIAS**INCIDENCIA DESCRIPCIÓN**

80864	Superficie máxima determinada superior al 50% de la superficie de formación adehesada total de la dehesa Ref: Recinto:---- Cultivo: - Sup. Resulta:21,92 Sup. Formación Adehesada Total:31,54
80866	La superficie que figura en la capa de formación adehesada para el recinto, es inferior a la superficie por la que se solicita la ayuda para el recinto Ref:1600000026334823 Recinto:41-088-005-00120-002 Cultivo:62000 PASTOS PERMANENTES DE 5 O MAS AÑOS-SIN VARIEDAD Secano Sup. Dec. Adm.:79,34 Sup. Censo Bruta:39,86

DETALLE DE SUPERFICIE DE FORMACIÓN ADEHESADA EN EL CENSO DE DEHESAS

<u>REF.</u>	<u>REFERENCIA SIGPAC</u>	<u>SUP. BRUTA (ha)</u>	<u>CAP (%)</u>	<u>SUP. NETA (ha)</u>
1600000026334812	41-088-004-00005-0001	0,67	100,00	0,67
1600000026334813	41-088-005-00119-0007	0,09	45,00	0,04
1600000026334814	41-088-005-00118-0003	1,42	100,00	1,42
1600000026334815	41-088-005-00120-0003	2,10	100,00	2,10
1600000026334817	41-088-005-00119-0001	3,61	55,00	1,99
1600000026334818	41-088-004-00004-0001	0,46	85,00	0,39
1600000026334819	41-088-005-00119-0009	0,33	100,00	0,33
1600000026334820	41-088-005-00119-0008	0,26	100,00	0,26
1600000026334821	41-088-005-00120-0004	2,25	100,00	2,25
1600000026334822	41-088-005-00119-0010	0,17	100,00	0,17
1600000026334823	41-088-005-00120-0002	39,86	55,00	21,92
TOTAL		51,22		31,54

RESUMEN CRITERIOS DE SELECCIÓN**10.1.3 Conservación y mejora de pastos en sistemas de dehesas.****PUNTOS: 11,00**

	<u>PUNTOS</u>	
Plan de Gestión Integral de Dehesas oficialmente aprobado	0,00	N
Porcentaje de superficie determinada en Red Natura 2000	4,00	100.0%
Tener suscrito o haber tenido suscrito convenio de colaboración con el proyecto LIFE+	0,00	N
Porcentaje de superficie determinada de la explotación bajo sistemas de producción integrada ganadera o producción ecológica	4,00	100.0%
Porcentaje de carga ganadera con especies rumiantes	0,00	39.12%
Porcentaje de carga ganadera con especies ovina	0,00	0.0%
Pendiente media de la explotación	3,00	22.13%



DETALLE CRITERIOS DE SELECCIÓN**10.1.3 Conservación y mejora de pastos en sistemas de dehesas.****PUNTOS:** 11,00**Plan de Gestión Integral de Dehesas oficialmente aprobado****PUNTOS:** 0,00 N**Porcentaje de superficie determinada en Red Natura 2000****PUNTOS:** 4,00 100.0%

<u>REF.</u>	<u>REFERENCIA SIGPAC</u>	<u>CULTIVO</u>	<u>DESCRIPCIÓN CULTIVO</u>	<u>S/R</u>	<u>SUP. PROPUESTA (ha)</u>	<u>SUP. CUMPLE (ha)</u>
1600000026334823	41-088-005-00120-0002	62000	PASTOS PERMANENTES DE 5 O MAS AÑOS-SIN VARIEDAD	S	21,92	21,92

Tener suscrito o haber tenido suscrito convenio de colaboración con el proyecto LIFE+**PUNTOS:** 0,00 N**Porcentaje de superficie determinada de la explotación bajo sistemas de producción integrada ganadera o producción ecológica****PUNTOS:** 4,00 100.0%

<u>REF.</u>	<u>REFERENCIA SIGPAC</u>	<u>CULTIVO</u>	<u>DESCRIPCIÓN CULTIVO</u>	<u>S/R</u>	<u>SUP. PROPUESTA (ha)</u>	<u>SUP. CUMPLE (ha)</u>
1600000026334823	41-088-005-00120-0002	62000	PASTOS PERMANENTES DE 5 O MAS AÑOS-SIN VARIEDAD	S	21,92	21,92

Porcentaje de carga ganadera con especies rumiantes**PUNTOS:** 0,00 39.12%

<u>EXPLORACIÓN</u>	<u>ESPECIE</u>	<u>RUMIANTE</u>	<u>UGMs</u>
ES410880000001	BOVINA	SI	34.65
ES410880000001	PORCINO	NO	53.93

Porcentaje de carga ganadera con especies ovina**PUNTOS:** 0,00 0.0%

<u>EXPLORACIÓN</u>	<u>ESPECIE</u>	<u>OVINA</u>	<u>UGMs</u>
ES410880000001	BOVINA	NO	34.65
ES410880000001	PORCINO	NO	53.93

Pendiente media de la explotación**PUNTOS:** 3,00 22.13%

<u>REF.</u>	<u>REFERENCIA SIGPAC</u>	<u>CULTIVO</u>	<u>DESCRIPCIÓN CULTIVO</u>	<u>S/R</u>	<u>PENDIENTE MEDIA (%)</u>	<u>SUP. PROPUESTA (ha)</u>
1600000026334823	41-088-005-00120-0002	62000	PASTOS PERMANENTES DE 5 O MAS AÑOS-SIN VARIEDAD	S	22,13	21,92



<u>APELLIDOS Y NOMBRE / RAZÓN SOCIAL</u>	<u>NIF</u>	<u>EXPEDIENTE</u>	<u>PROPUESTA</u>
EL CARRAL S. A.	A41038555	8020718	ADMITIDO
<u>SOLICITA ACTUACIÓN 1</u>	<u>SOLICITA ACTUACIÓN 2</u>	<u>SOLICITA ACTUACIÓN 3</u>	<u>PROPUESTA ACTUACIÓN 3</u>
NO	NO	SI	ADMITIDO

DETALLE DE ACTUACIÓN 3**IMPORTES POR ANUALIDAD**

	<u>SUPERFICIE PROPUESTA</u>	<u>SUPERFICIE SUBVENCIONABLE</u>	<u>2016</u>	<u>2017</u>	<u>2018</u>	<u>2019</u>	<u>2020</u>
IMPORTE MÁXIMO	38,92	38,92	1.667,33 €	1.667,33 €	1.667,33 €	1.667,33 €	1.667,33 €
IMPORTE MEDIO DE TRANSFERENCIA (€/ha)			42,84 €	42,84 €	42,84 €	42,84 €	42,84 €

RECINTOS PROPUESTOS

<u>REF.</u>	<u>REFERENCIA SIGPAC</u>	<u>CULTIVO</u>	<u>DESCRIPCIÓN CULTIVO</u>	<u>S/R</u>	<u>PEND. MEDIA (%)</u>	<u>SUP. DEC. (ha)</u>	<u>SUP. BRUTA (ha)</u>	<u>CAP (%)</u>	<u>SUP. NETA (ha)</u>	<u>SUP. DEC. ADMIN. (ha)</u>	<u>SUP. CAMPO (ha)</u>	<u>SUP. CALC. (ha)</u>
1500000019617497	41-009-010-00008-0001	62000	PASTOS PERMANENTES DE 5 O MAS AÑOS-SIN VARIEDAD	S	33,98	46,83	38,93	100,00	38,93	38,93		38,92

INCIDENCIAS**INCIDENCIA DESCRIPCIÓN**

224	La superficie de cruce total de productos de la agrupación Pastos permanentes sobre un mismo recinto en una misma solicitud, no puede superar la superficie total admisible de pastos. Ref:1500000019617497 Recinto:41-009-010-00008-001 Cultivo:62000 PASTOS PERMANENTES DE 5 O MAS AÑOS-SIN VARIEDAD Secano Superficie admisible de pastos del recinto según SIGPAC.:4682 Suma de superficies de cruce netas declaradas para este recinto por el solicitante.:4683 Exceso de superficie (Hectáreas):0,01
80866	La superficie que figura en la capa de formación adhesionada para el recinto, es inferior a la superficie por la que se solicita la ayuda para el recinto Ref:1500000019617497 Recinto:41-009-010-00008-001 Cultivo:62000 PASTOS PERMANENTES DE 5 O MAS AÑOS-SIN VARIEDAD Secano Sup. Dec. Adm.:46,83 Sup. Censo Bruta:38,93

DETALLE DE SUPERFICIE DE FORMACIÓN ADEHESADA EN EL CENSO DE DEHESAS

<u>REF.</u>	<u>REFERENCIA SIGPAC</u>	<u>SUP. BRUTA (ha)</u>	<u>CAP (%)</u>	<u>SUP. NETA (ha)</u>
1500000019617497	41-009-010-00008-0001	38,93	100,00	38,93
1500000024505940	41-080-029-00004-0001	63,44	100,00	63,44
1500000024505963	41-080-029-00004-0011	3,64	0,00	0,00
1500000024505965	41-080-029-00004-0015	1,99	0,00	0,00
1600000007186392	41-080-030-00004-0008	1,54	0,00	0,00
1600000007186398	41-080-030-00004-0009	19,69	75,00	14,77
1600000010837018	41-080-029-00004-0001	94,68	100,00	94,68
1600000010837022	41-080-029-00004-0008	13,65	0,00	0,00
1600000010837025	41-080-029-00004-0009	9,56	0,00	0,00
1600000010837028	41-080-029-00004-0010	1,71	0,00	0,00
1600000010837039	41-080-029-00004-0016	0,98	0,00	0,00
TOTAL		249,81		211,82

RESUMEN CRITERIOS DE SELECCIÓN**10.1.3 Conservación y mejora de pastos en sistemas de dehesas.****PUNTOS: 13,00**

	<u>PUNTOS</u>	
Plan de Gestión Integral de Dehesas oficialmente aprobado	0,00	N
Porcentaje de superficie determinada en Red Natura 2000	4,00	100.0%
Tener suscrito o haber tenido suscrito convenio de colaboración con el proyecto LIFE+	0,00	N
Porcentaje de superficie determinada de la explotación bajo sistemas de producción integrada ganadera o producción ecológica	4,00	100.0%
Porcentaje de carga ganadera con especies rumiantes	1,00	63.27%
Porcentaje de carga ganadera con especies ovina	1,00	63.27%
Pendiente media de la explotación	3,00	33.98%



DETALLE CRITERIOS DE SELECCIÓN**10.1.3 Conservación y mejora de pastos en sistemas de dehesas.****PUNTOS:** 13,00**Plan de Gestión Integral de Dehesas oficialmente aprobado****PUNTOS:** 0,00 N**Porcentaje de superficie determinada en Red Natura 2000****PUNTOS:** 4,00 100.0%

<u>REF.</u>	<u>REFERENCIA SIGPAC</u>	<u>CULTIVO</u>	<u>DESCRIPCIÓN CULTIVO</u>	<u>S/R</u>	<u>SUP. PROPUESTA (ha)</u>	<u>SUP. CUMPLE (ha)</u>
1500000019617497	41-009-010-00008-0001	62000	PASTOS PERMANENTES DE 5 O MAS AÑOS-SIN VARIEDAD	S	38,92	38,92

Tener suscrito o haber tenido suscrito convenio de colaboración con el proyecto LIFE+**PUNTOS:** 0,00 N**Porcentaje de superficie determinada de la explotación bajo sistemas de producción integrada ganadera o producción ecológica****PUNTOS:** 4,00 100.0%

<u>REF.</u>	<u>REFERENCIA SIGPAC</u>	<u>CULTIVO</u>	<u>DESCRIPCIÓN CULTIVO</u>	<u>S/R</u>	<u>SUP. PROPUESTA (ha)</u>	<u>SUP. CUMPLE (ha)</u>
1500000019617497	41-009-010-00008-0001	62000	PASTOS PERMANENTES DE 5 O MAS AÑOS-SIN VARIEDAD	S	38,92	38,92

Porcentaje de carga ganadera con especies rumiantes**PUNTOS:** 1,00 63.27%

<u>EXPLOTACIÓN</u>	<u>ESPECIE</u>	<u>RUMIANTE</u>	<u>UGMs</u>
ES410800000012	OVINA	SI	67.19
ES410800000012	PORCINO	NO	39

Porcentaje de carga ganadera con especies ovina**PUNTOS:** 1,00 63.27%

<u>EXPLOTACIÓN</u>	<u>ESPECIE</u>	<u>OVINA</u>	<u>UGMs</u>
ES410800000012	OVINA	SI	67.19
ES410800000012	PORCINO	NO	39

Pendiente media de la explotación**PUNTOS:** 3,00 33.98%

<u>REF.</u>	<u>REFERENCIA SIGPAC</u>	<u>CULTIVO</u>	<u>DESCRIPCIÓN CULTIVO</u>	<u>S/R</u>	<u>PENDIENTE MEDIA (%)</u>	<u>SUP. PROPUESTA (ha)</u>
1500000019617497	41-009-010-00008-0001	62000	PASTOS PERMANENTES DE 5 O MAS AÑOS-SIN VARIEDAD	S	33,98	38,92



<u>APELLIDOS Y NOMBRE / RAZÓN SOCIAL</u>	<u>NIF</u>	<u>EXPEDIENTE</u>	<u>PROPUESTA</u>
EL CORDONCILLO S.C.	J91111237	8028964	ADMITIDO
<u>SOLICITA ACTUACIÓN 1</u>	<u>SOLICITA ACTUACIÓN 2</u>	<u>PROPUESTA ACTUACIÓN 2</u>	<u>SOLICITA ACTUACIÓN 3</u>
NO	SI	ADMITIDO	NO

DETALLE DE ACTUACIÓN 2**IMPORTES POR ANUALIDAD**

	<u>SUPERFICIE PROPUESTA</u>	<u>SUPERFICIE SUBVENCIONABLE</u>	<u>2016</u>	<u>2017</u>	<u>2018</u>	<u>2019</u>	<u>2020</u>
IMPORTE MÁXIMO	40,56	40,56	3.849,55 €	3.849,55 €	3.849,55 €	3.849,55 €	3.849,55 €
IMPORTE MEDIO DE TRANSFERENCIA (€/ha)			94,91 €	94,91 €	94,91 €	94,91 €	94,91 €

RECINTOS PROPUESTOS

<u>REF.</u>	<u>REFERENCIA SIGPAC</u>	<u>CULTIVO</u>	<u>DESCRIPCIÓN CULTIVO</u>	<u>S/R</u>	<u>PEND. MEDIA (%)</u>	<u>SUP. DEC. (ha)</u>	<u>SUP. BRUTA (ha)</u>	<u>CAP (%)</u>	<u>SUP. NETA (ha)</u>	<u>SUP. DEC. ADMIN. (ha)</u>	<u>SUP. CAMPO (ha)</u>	<u>SUP. CALC. (ha)</u>
160000026123805	41-049-012-00007-0001	62000	PASTOS PERMANENTES DE 5 O MAS AÑOS-SIN VARIEDAD	S	12,29	40,56	47,72	85,00	40,56	40,56		40,56

INCIDENCIAS**INCIDENCIA DESCRIPCIÓN**

80866	La superficie que figura en la capa de formación adehesada para el recinto, es inferior a la superficie por la que se solicita la ayuda para el recinto Ref:160000026123805 Recinto:41-049-012-00007-001 Cultivo:62000 PASTOS PERMANENTES DE 5 O MAS AÑOS-SIN VARIEDAD Secano Sup. Dec. Adm.:176,06 Sup. Censo Bruta:47,72
-------	--

DETALLE DE SUPERFICIE DE FORMACIÓN ADEHESADA EN EL CENSO DE DEHESAS

<u>REF.</u>	<u>REFERENCIA SIGPAC</u>	<u>SUP. BRUTA (ha)</u>	<u>CAP (%)</u>	<u>SUP. NETA (ha)</u>
160000026123802	41-049-012-00008-0001	76,74	85,00	65,23
160000026123805	41-049-012-00007-0001	165,92	85,00	141,03
TOTAL		242,66		206,26

RESUMEN CRITERIOS DE SELECCIÓN**10.1.3 Conservación y mejora de pastos en sistemas de dehesas.****PUNTOS: 7,00**

	<u>PUNTOS</u>	
Plan de Gestión Integral de Dehesas oficialmente aprobado	0,00	N
Porcentaje de superficie determinada en Red Natura 2000	0,00	0.0%
Tener suscrito o haber tenido suscrito convenio de colaboración con el proyecto LIFE+	0,00	N
Porcentaje de superficie determinada de la explotación bajo sistemas de producción integrada ganadera o producción ecológica	4,00	100.0%
Porcentaje de carga ganadera con especies rumiantes	1,00	52.5%
Porcentaje de carga ganadera con especies ovina	0,00	0.0%
Pendiente media de la explotación	2,00	12.29%



DETALLE CRITERIOS DE SELECCIÓN**10.1.3 Conservación y mejora de pastos en sistemas de dehesas.****PUNTOS: 7,00****Plan de Gestión Integral de Dehesas oficialmente aprobado****PUNTOS: 0,00 N****Porcentaje de superficie determinada en Red Natura 2000****PUNTOS: 0,00 0.0%**

<u>REF.</u>	<u>REFERENCIA SIGPAC</u>	<u>CULTIVO</u>	<u>DESCRIPCIÓN CULTIVO</u>	<u>S/R</u>	<u>SUP. PROPUESTA (ha)</u>	<u>SUP. CUMPLE (ha)</u>
1600000026123805	41-049-012-00007-0001	62000	PASTOS PERMANENTES DE 5 O MAS AÑOS-SIN VARIEDAD	S	40,56	0,00

Tener suscrito o haber tenido suscrito convenio de colaboración con el proyecto LIFE+**PUNTOS: 0,00 N****Porcentaje de superficie determinada de la explotación bajo sistemas de producción integrada ganadera o producción ecológica****PUNTOS: 4,00 100.0%**

<u>REF.</u>	<u>REFERENCIA SIGPAC</u>	<u>CULTIVO</u>	<u>DESCRIPCIÓN CULTIVO</u>	<u>S/R</u>	<u>SUP. PROPUESTA (ha)</u>	<u>SUP. CUMPLE (ha)</u>
1600000026123805	41-049-012-00007-0001	62000	PASTOS PERMANENTES DE 5 O MAS AÑOS-SIN VARIEDAD	S	40,56	40,56

Porcentaje de carga ganadera con especies rumiantes**PUNTOS: 1,00 52.5%**

<u>EXPLOTACIÓN</u>	<u>ESPECIE</u>	<u>RUMIANTE</u>	<u>UGMs</u>
ES410340000534	BOVINA	SI	7.85
ES410490000033	BOVINA	SI	121.67
ES410490000033	PORCINO	NO	126.36
ES410490000280	BOVINA	SI	10.13

Porcentaje de carga ganadera con especies ovina**PUNTOS: 0,00 0.0%**

<u>EXPLOTACIÓN</u>	<u>ESPECIE</u>	<u>OVINA</u>	<u>UGMs</u>
ES410340000534	BOVINA	NO	7.85
ES410490000033	BOVINA	NO	121.67
ES410490000033	PORCINO	NO	126.36
ES410490000280	BOVINA	NO	10.13

Pendiente media de la explotación**PUNTOS: 2,00 12.29%**

<u>REF.</u>	<u>REFERENCIA SIGPAC</u>	<u>CULTIVO</u>	<u>DESCRIPCIÓN CULTIVO</u>	<u>S/R</u>	<u>PENDIENTE MEDIA (%)</u>	<u>SUP. PROPUESTA (ha)</u>
1600000026123805	41-049-012-00007-0001	62000	PASTOS PERMANENTES DE 5 O MAS AÑOS-SIN VARIEDAD	S	12,29	40,56



<u>APELLIDOS Y NOMBRE / RAZÓN SOCIAL</u>	<u>NIF</u>	<u>EXPEDIENTE</u>	<u>PROPUESTA</u>
EL LASTON C.B.	E91446351	8027549	ADMITIDO
<u>SOLICITA ACTUACIÓN 1</u>	<u>SOLICITA ACTUACIÓN 2</u>	<u>PROPUESTA ACTUACIÓN 2</u>	<u>SOLICITA ACTUACIÓN 3</u>
NO	SI	ADMITIDO	NO

DETALLE DE ACTUACIÓN 2**IMPORTES POR ANUALIDAD**

	<u>SUPERFICIE PROPUESTA</u>	<u>SUPERFICIE SUBVENCIONABLE</u>	<u>2016</u>	<u>2017</u>	<u>2018</u>	<u>2019</u>	<u>2020</u>
IMPORTE MÁXIMO	33,42	26,44	2.509,42 €	2.509,42 €	2.509,42 €	2.509,42 €	2.509,42 €
IMPORTE MEDIO DE TRANSFERENCIA (€/ha)			75,09 €	75,09 €	75,09 €	75,09 €	75,09 €

RECINTOS PROPUESTOS

<u>REF.</u>	<u>REFERENCIA SIGPAC</u>	<u>CULTIVO</u>	<u>DESCRIPCIÓN CULTIVO</u>	<u>S/R</u>	<u>PEND. MEDIA (%)</u>	<u>SUP. DEC. (ha)</u>	<u>SUP. BRUTA (ha)</u>	<u>CAP (%)</u>	<u>SUP. NETA (ha)</u>	<u>SUP. DEC. ADMIN. (ha)</u>	<u>SUP. CAMPO (ha)</u>	<u>SUP. CALC. (ha)</u>
1600000026220194	41-012-014-00007-0003	62000	PASTOS PERMANENTES DE 5 O MAS AÑOS-SIN VARIEDAD	S	6,23	33,43	39,46	84,69	33,42	33,42		33,42

INCIDENCIAS**INCIDENCIA DESCRIPCIÓN**

64	La cuenta bancaria declarada no existe para el CIF/NIF del solicitante en la relación de cuentas bancarias válidas según el O.P.
80864	Superficie máxima determinada superior al 50% de la superficie de formación adhesionada total de la dehesa Ref: Recinto:---- Cultivo: - Sup. Resulta:33,42 Sup. Formación Adhesionada Total:52,87
80866	La superficie que figura en la capa de formación adhesionada para el recinto, es inferior a la superficie por la que se solicita la ayuda para el recinto Ref:1600000026220194 Recinto:41-012-014-00007-003 Cultivo:62000 PASTOS PERMANENTES DE 5 O MAS AÑOS-SIN VARIEDAD Secano Sup. Dec. Adm.:50,61 Sup. Censo Bruta:39,46

DETALLE DE SUPERFICIE DE FORMACIÓN ADEHESADA EN EL CENSO DE DEHESAS

<u>REF.</u>	<u>REFERENCIA SIGPAC</u>	<u>SUP. BRUTA (ha)</u>	<u>CAP (%)</u>	<u>SUP. NETA (ha)</u>
1600000026220161	41-012-014-00007-0003	9,04	75,00	6,78
1600000026220176	41-012-014-00007-0003	19,40	85,00	16,49
1600000026220184	41-012-014-00007-0067	0,26	0,00	0,00
1600000026220194	41-012-014-00007-0003	39,47	75,00	29,60
TOTAL		68,17		52,87

RESUMEN CRITERIOS DE SELECCIÓN**10.1.3 Conservación y mejora de pastos en sistemas de dehesas.****PUNTOS: 12,00**

	<u>PUNTOS</u>	
Plan de Gestión Integral de Dehesas oficialmente aprobado	0,00	N
Porcentaje de superficie determinada en Red Natura 2000	4,00	100.0%
Tener suscrito o haber tenido suscrito convenio de colaboración con el proyecto LIFE+	0,00	N
Porcentaje de superficie determinada de la explotación bajo sistemas de producción integrada ganadera o producción ecológica	4,00	100.0%
Porcentaje de carga ganadera con especies rumiantes	3,00	100.0%
Porcentaje de carga ganadera con especies ovina	0,00	0.0%
Pendiente media de la explotación	1,00	6.23%



DETALLE CRITERIOS DE SELECCIÓN**10.1.3 Conservación y mejora de pastos en sistemas de dehesas.****PUNTOS:** 12,00**Plan de Gestión Integral de Dehesas oficialmente aprobado****PUNTOS:** 0,00 N**Porcentaje de superficie determinada en Red Natura 2000****PUNTOS:** 4,00 100.0%

<u>REF.</u>	<u>REFERENCIA SIGPAC</u>	<u>CULTIVO</u>	<u>DESCRIPCIÓN CULTIVO</u>	<u>S/R</u>	<u>SUP. PROPUESTA (ha)</u>	<u>SUP. CUMPLE (ha)</u>
1600000026220194	41-012-014-00007-0003	62000	PASTOS PERMANENTES DE 5 O MAS AÑOS-SIN VARIEDAD	S	33,42	33,42

Tener suscrito o haber tenido suscrito convenio de colaboración con el proyecto LIFE+**PUNTOS:** 0,00 N**Porcentaje de superficie determinada de la explotación bajo sistemas de producción integrada ganadera o producción ecológica****PUNTOS:** 4,00 100.0%

<u>REF.</u>	<u>REFERENCIA SIGPAC</u>	<u>CULTIVO</u>	<u>DESCRIPCIÓN CULTIVO</u>	<u>S/R</u>	<u>SUP. PROPUESTA (ha)</u>	<u>SUP. CUMPLE (ha)</u>
1600000026220194	41-012-014-00007-0003	62000	PASTOS PERMANENTES DE 5 O MAS AÑOS-SIN VARIEDAD	S	33,42	33,42

Porcentaje de carga ganadera con especies rumiantes**PUNTOS:** 3,00 100.0%

<u>EXPLOTACIÓN</u>	<u>ESPECIE</u>	<u>RUMIANTE</u>	<u>UGMs</u>
ES410120000662	BOVINA	SI	10.87
ES410120000716	BOVINA	SI	104.57

Porcentaje de carga ganadera con especies ovina**PUNTOS:** 0,00 0.0%

<u>EXPLOTACIÓN</u>	<u>ESPECIE</u>	<u>OVINA</u>	<u>UGMs</u>
ES410120000662	BOVINA	NO	10.87
ES410120000716	BOVINA	NO	104.57

Pendiente media de la explotación**PUNTOS:** 1,00 6.23%

<u>REF.</u>	<u>REFERENCIA SIGPAC</u>	<u>CULTIVO</u>	<u>DESCRIPCIÓN CULTIVO</u>	<u>S/R</u>	<u>PENDIENTE MEDIA (%)</u>	<u>SUP. PROPUESTA (ha)</u>
1600000026220194	41-012-014-00007-0003	62000	PASTOS PERMANENTES DE 5 O MAS AÑOS-SIN VARIEDAD	S	6,23	33,42



<u>APELLIDOS Y NOMBRE / RAZÓN SOCIAL</u>	<u>NIF</u>	<u>EXPEDIENTE</u>	<u>PROPUESTA</u>
ESPINOLA ROCHO ROSA MARIA	30789332Z	8022494	ADMITIDO
<u>SOLICITA ACTUACIÓN 1</u>	<u>SOLICITA ACTUACIÓN 2</u>	<u>SOLICITA ACTUACIÓN 3</u>	<u>PROPUESTA ACTUACIÓN 3</u>
NO	NO	SI	ADMITIDO

DETALLE DE ACTUACIÓN 3**IMPORTES POR ANUALIDAD**

	<u>SUPERFICIE PROPUESTA</u>	<u>SUPERFICIE SUBVENCIONABLE</u>	<u>2016</u>	<u>2017</u>	<u>2018</u>	<u>2019</u>	<u>2020</u>
IMPORTE MÁXIMO	11,16	11,16	478,09 €	478,09 €	478,09 €	478,09 €	478,09 €
IMPORTE MEDIO DE TRANSFERENCIA (€/ha)			42,84 €	42,84 €	42,84 €	42,84 €	42,84 €

RECINTOS PROPUESTOS

<u>REF.</u>	<u>REFERENCIA SIGPAC</u>	<u>CULTIVO</u>	<u>DESCRIPCIÓN CULTIVO</u>	<u>S/R</u>	<u>PEND. MEDIA (%)</u>	<u>SUP. DEC. (ha)</u>	<u>SUP. BRUTA (ha)</u>	<u>CAP (%)</u>	<u>SUP. NETA (ha)</u>	<u>SUP. DEC. ADMIN. (ha)</u>	<u>SUP. CAMPO (ha)</u>	<u>SUP. CALC. (ha)</u>
1500000023613161	41-088-005-00025-0002	62000	PASTOS PERMANENTES DE 5 O MAS AÑOS-SIN VARIEDAD	S	7,80	0,34	0,30	75,00	0,23	0,23		0,23
1600000007218263	41-088-005-00112-0003	62000	PASTOS PERMANENTES DE 5 O MAS AÑOS-SIN VARIEDAD	S	5,61	2,21	2,57	85,00	2,18	2,18		2,18
1600000007218267	41-088-005-00112-0004	62000	PASTOS PERMANENTES DE 5 O MAS AÑOS-SIN VARIEDAD	S	3,49	1,42	1,39	100,00	1,39	1,39		1,39
1600000007218286	41-088-005-00117-0001	62000	PASTOS PERMANENTES DE 5 O MAS AÑOS-SIN VARIEDAD	S	7,71	0,06	0,00	55,00	0,00	0,00		0,00
1600000007218474	41-088-005-00144-0001	62000	PASTOS PERMANENTES DE 5 O MAS AÑOS-SIN VARIEDAD	S	18,50	7,41	8,66	85,00	7,36	7,36		7,36

INCIDENCIAS**INCIDENCIA DESCRIPCIÓN**

80866	La superficie que figura en la capa de formación adhesionada para el recinto, es inferior a la superficie por la que se solicita la ayuda para el recinto Ref:1500000023613161 Recinto:41-088-005-00025-002 Cultivo:62000 PASTOS PERMANENTES DE 5 O MAS AÑOS-SIN VARIEDAD Secano Sup. Dec. Adm.:0,45 Sup. Censo Bruta:0,3 Ref:1600000007218263 Recinto:41-088-005-00112-003 Cultivo:62000 PASTOS PERMANENTES DE 5 O MAS AÑOS-SIN VARIEDAD Secano Sup. Dec. Adm.:2,6 Sup. Censo Bruta:2,57 Ref:1600000007218267 Recinto:41-088-005-00112-004 Cultivo:62000 PASTOS PERMANENTES DE 5 O MAS AÑOS-SIN VARIEDAD Secano Sup. Dec. Adm.:1,42 Sup. Censo Bruta:1,39 Ref:1600000007218286 Recinto:41-088-005-00117-001 Cultivo:62000 PASTOS PERMANENTES DE 5 O MAS AÑOS-SIN VARIEDAD Secano Sup. Dec. Adm.:0,1 Sup. Censo Bruta:0 Ref:1600000007218474 Recinto:41-088-005-00144-001 Cultivo:62000 PASTOS PERMANENTES DE 5 O MAS AÑOS-SIN VARIEDAD Secano Sup. Dec. Adm.:8,72 Sup. Censo Bruta:8,66
-------	---

DETALLE DE SUPERFICIE DE FORMACIÓN ADEHESADA EN EL CENSO DE DEHESAS

<u>REF.</u>	<u>REFERENCIA SIGPAC</u>	<u>SUP. BRUTA (ha)</u>	<u>CAP (%)</u>	<u>SUP. NETA (ha)</u>
1500000020381977	41-088-005-00109-0002	0,30	0,00	0,00
1500000020381993	41-088-005-00110-0001	14,88	25,00	3,72
1500000023613161	41-088-005-00025-0002	0,30	75,00	0,23
1500000023613210	41-088-005-00031-0001	0,03	75,00	0,02
1600000007218255	41-088-005-00110-0003	1,35	100,00	1,35
1600000007218263	41-088-005-00112-0003	2,57	85,00	2,18
1600000007218267	41-088-005-00112-0004	1,39	100,00	1,39
1600000007218275	41-088-005-00114-0002	1,03	25,00	0,26
1600000007218474	41-088-005-00144-0001	8,66	85,00	7,36
1600000009170322	41-088-005-00139-0001	0,41	85,00	0,35
1600000009170325	41-088-005-00140-0002	33,99	75,00	25,49
1600000009170328	41-088-005-00140-0006	0,56	0,00	0,00
1600000009170331	41-088-005-00140-0007	0,18	100,00	0,18
1600000009170334	41-088-005-00140-0008	2,90	100,00	2,90
1600000009170337	41-088-005-00140-0009	0,71	100,00	0,71
TOTAL		69,26		46,14



RESUMEN CRITERIOS DE SELECCIÓN**10.1.3 Conservación y mejora de pastos en sistemas de dehesas.****PUNTOS:** 9,00

	PUNTOS	
Plan de Gestión Integral de Dehesas oficialmente aprobado	0,00	N
Porcentaje de superficie determinada en Red Natura 2000	4,00	100.0%
Tener suscrito o haber tenido suscrito convenio de colaboración con el proyecto LIFE+	0,00	N
Porcentaje de superficie determinada de la explotación bajo sistemas de producción integrada ganadera o producción ecológica	0,00	0.0%
Porcentaje de carga ganadera con especies rumiantes	3,00	100.0%
Porcentaje de carga ganadera con especies ovina	0,00	0.0%
Pendiente media de la explotación	2,00	13.89%

DETALLE CRITERIOS DE SELECCIÓN**10.1.3 Conservación y mejora de pastos en sistemas de dehesas.****PUNTOS:** 9,00

Plan de Gestión Integral de Dehesas oficialmente aprobado	PUNTOS:	0,00	N			
Porcentaje de superficie determinada en Red Natura 2000	PUNTOS:	4,00	100.0%			
REF.	REFERENCIA SIGPAC	CULTIVO	DESCRIPCIÓN CULTIVO	S/R	SUP. PROPUESTA (ha)	SUP. CUMPLE (ha)
1500000023613161	41-088-005-00025-0002	62000	PASTOS PERMANENTES DE 5 O MAS AÑOS-SIN VARIEDAD	S	0,23	0,23
1600000007218263	41-088-005-00112-0003	62000	PASTOS PERMANENTES DE 5 O MAS AÑOS-SIN VARIEDAD	S	2,18	2,18
1600000007218267	41-088-005-00112-0004	62000	PASTOS PERMANENTES DE 5 O MAS AÑOS-SIN VARIEDAD	S	1,39	1,39
1600000007218286	41-088-005-00117-0001	62000	PASTOS PERMANENTES DE 5 O MAS AÑOS-SIN VARIEDAD	S	0,00	0,00
1600000007218474	41-088-005-00144-0001	62000	PASTOS PERMANENTES DE 5 O MAS AÑOS-SIN VARIEDAD	S	7,36	7,36
Tener suscrito o haber tenido suscrito convenio de colaboración con el proyecto LIFE+	PUNTOS:	0,00	N			
Porcentaje de superficie determinada de la explotación bajo sistemas de producción integrada ganadera o producción ecológica	PUNTOS:	0,00	0.0%			
REF.	REFERENCIA SIGPAC	CULTIVO	DESCRIPCIÓN CULTIVO	S/R	SUP. PROPUESTA (ha)	SUP. CUMPLE (ha)
1500000023613161	41-088-005-00025-0002	62000	PASTOS PERMANENTES DE 5 O MAS AÑOS-SIN VARIEDAD	S	0,23	0,00
1600000007218263	41-088-005-00112-0003	62000	PASTOS PERMANENTES DE 5 O MAS AÑOS-SIN VARIEDAD	S	2,18	0,00
1600000007218267	41-088-005-00112-0004	62000	PASTOS PERMANENTES DE 5 O MAS AÑOS-SIN VARIEDAD	S	1,39	0,00
1600000007218286	41-088-005-00117-0001	62000	PASTOS PERMANENTES DE 5 O MAS AÑOS-SIN VARIEDAD	S	0,00	0,00
1600000007218474	41-088-005-00144-0001	62000	PASTOS PERMANENTES DE 5 O MAS AÑOS-SIN VARIEDAD	S	7,36	0,00
Porcentaje de carga ganadera con especies rumiantes	PUNTOS:	3,00	100.0%			
EXPLOTACIÓN	ESPECIE	RUMIANTE	UGMs			
ES410880000501	CAPRINA	SI	55.27			
ES410880000543	OVINA	SI	0			
Porcentaje de carga ganadera con especies ovina	PUNTOS:	0,00	0.0%			
EXPLOTACIÓN	ESPECIE	OVINA	UGMs			
ES410880000501	CAPRINA	NO	55.27			
ES410880000543	OVINA	SI	0			
Pendiente media de la explotación	PUNTOS:	2,00	13.89%			

REF.	REFERENCIA SIGPAC	CULTIVO	DESCRIPCIÓN CULTIVO	S/R	PENDIENTE		SUP.
					MEDIA (%)	PROPUESTA	
						(ha)	
1500000023613161	41-088-005-00025-0002	62000	PASTOS PERMANENTES DE 5 O MAS AÑOS-SIN VARIEDAD	S	7,80	0,23	
1600000007218263	41-088-005-00112-0003	62000	PASTOS PERMANENTES DE 5 O MAS AÑOS-SIN VARIEDAD	S	5,61	2,18	
1600000007218267	41-088-005-00112-0004	62000	PASTOS PERMANENTES DE 5 O MAS AÑOS-SIN VARIEDAD	S	3,49	1,39	
1600000007218286	41-088-005-00117-0001	62000	PASTOS PERMANENTES DE 5 O MAS AÑOS-SIN VARIEDAD	S	7,71	0,00	
1600000007218474	41-088-005-00144-0001	62000	PASTOS PERMANENTES DE 5 O MAS AÑOS-SIN VARIEDAD	S	18,50	7,36	



<u>APELLIDOS Y NOMBRE / RAZÓN SOCIAL</u>	<u>NIF</u>	<u>EXPEDIENTE</u>	<u>PROPUESTA</u>
EXPL AGRICOLAS Y GANADERAS EL	B91146449	8022933	ADMITIDO
<u>SOLICITA ACTUACIÓN 1</u>	<u>SOLICITA ACTUACIÓN 2</u>	<u>PROPUESTA ACTUACIÓN 2</u>	<u>SOLICITA ACTUACIÓN 3</u>
NO	SI	ADMITIDO	NO

DETALLE DE ACTUACIÓN 2**IMPORTES POR ANUALIDAD**

	<u>SUPERFICIE PROPUESTA</u>	<u>SUPERFICIE SUBVENCIONABLE</u>	<u>2016</u>	<u>2017</u>	<u>2018</u>	<u>2019</u>	<u>2020</u>
IMPORTE MÁXIMO	49,44	49,44	4.692,35 €	4.692,35 €	4.692,35 €	4.692,35 €	4.692,35 €
IMPORTE MEDIO DE TRANSFERENCIA (€/ha)			94,91 €	94,91 €	94,91 €	94,91 €	94,91 €

RECINTOS PROPUESTOS

<u>REF.</u>	<u>REFERENCIA SIGPAC</u>	<u>CULTIVO</u>	<u>DESCRIPCIÓN CULTIVO</u>	<u>S/R</u>	<u>PEND. MEDIA (%)</u>	<u>SUP. DEC. (ha)</u>	<u>SUP. BRUTA (ha)</u>	<u>CAP (%)</u>	<u>SUP. NETA (ha)</u>	<u>SUP. DEC. ADMIN. (ha)</u>	<u>SUP. CAMPO (ha)</u>	<u>SUP. CALC. (ha)</u>
1600000010907302	41-033-032-00012-0003	62000	PASTOS PERMANENTES DE 5 O MAS AÑOS-SIN VARIEDAD	S	28,89	50,22	58,17	85,00	49,44	49,44		49,44

INCIDENCIAS**INCIDENCIA DESCRIPCIÓN**

80866	La superficie que figura en la capa de formación adehesada para el recinto, es inferior a la superficie por la que se solicita la ayuda para el recinto Ref:1600000010907302 Recinto:41-033-032-00012-003 Cultivo:62000 PASTOS PERMANENTES DE 5 O MAS AÑOS-SIN VARIEDAD Secano Sup. Dec. Adm.:59,08 Sup. Censo Bruta:58,17
-------	--

DETALLE DE SUPERFICIE DE FORMACIÓN ADEHESADA EN EL CENSO DE DEHESAS

<u>REF.</u>	<u>REFERENCIA SIGPAC</u>	<u>SUP. BRUTA (ha)</u>	<u>CAP (%)</u>	<u>SUP. NETA (ha)</u>
1500000024114183	41-033-015-00009-0001	3,04	65,00	1,98
1500000024590417	41-033-032-00012-0025	0,02	85,00	0,01
1500000024590419	41-033-032-00012-0026	0,16	75,00	0,12
1600000006775682	41-033-028-00006-0001	1,71	100,00	1,71
1600000006775689	41-033-028-00006-0002	11,21	55,00	6,17
1600000010907295	41-033-032-00012-0001	0,60	85,00	0,51
1600000010907302	41-033-032-00012-0003	58,17	85,00	49,44
1600000010907303	41-033-032-00012-0003	167,35	55,00	92,04
1600000010907310	41-033-032-00012-0020	0,58	0,00	0,00
TOTAL		242,84		151,98

RESUMEN CRITERIOS DE SELECCIÓN**10.1.3 Conservación y mejora de pastos en sistemas de dehesas.****PUNTOS: 14,00**

	<u>PUNTOS</u>	
Plan de Gestión Integral de Dehesas oficialmente aprobado	0,00	N
Porcentaje de superficie determinada en Red Natura 2000	4,00	100.0%
Tener suscrito o haber tenido suscrito convenio de colaboración con el proyecto LIFE+	0,00	N
Porcentaje de superficie determinada de la explotación bajo sistemas de producción integrada ganadera o producción ecológica	4,00	100.0%
Porcentaje de carga ganadera con especies rumiantes	3,00	100.0%
Porcentaje de carga ganadera con especies ovina	0,00	0.0%
Pendiente media de la explotación	3,00	28.89%



DETALLE CRITERIOS DE SELECCIÓN**10.1.3 Conservación y mejora de pastos en sistemas de dehesas.****PUNTOS: 14,00****Plan de Gestión Integral de Dehesas oficialmente aprobado****PUNTOS: 0,00 N****Porcentaje de superficie determinada en Red Natura 2000****PUNTOS: 4,00 100.0%**

<u>REF.</u>	<u>REFERENCIA SIGPAC</u>	<u>CULTIVO</u>	<u>DESCRIPCIÓN CULTIVO</u>	<u>S/R</u>	<u>SUP. PROPUESTA (ha)</u>	<u>SUP. CUMPLE (ha)</u>
1600000010907302	41-033-032-00012-0003	62000	PASTOS PERMANENTES DE 5 O MAS AÑOS-SIN VARIEDAD	S	49,44	49,44

Tener suscrito o haber tenido suscrito convenio de colaboración con el proyecto LIFE+**PUNTOS: 0,00 N****Porcentaje de superficie determinada de la explotación bajo sistemas de producción integrada ganadera o producción ecológica****PUNTOS: 4,00 100.0%**

<u>REF.</u>	<u>REFERENCIA SIGPAC</u>	<u>CULTIVO</u>	<u>DESCRIPCIÓN CULTIVO</u>	<u>S/R</u>	<u>SUP. PROPUESTA (ha)</u>	<u>SUP. CUMPLE (ha)</u>
1600000010907302	41-033-032-00012-0003	62000	PASTOS PERMANENTES DE 5 O MAS AÑOS-SIN VARIEDAD	S	49,44	49,44

Porcentaje de carga ganadera con especies rumiantes**PUNTOS: 3,00 100.0%**

<u>EXPLOTACIÓN</u>	<u>ESPECIE</u>	<u>RUMIANTE</u>	<u>UGMs</u>
ES410330000053	CAPRINA	SI	64.89

Porcentaje de carga ganadera con especies ovina**PUNTOS: 0,00 0.0%**

<u>EXPLOTACIÓN</u>	<u>ESPECIE</u>	<u>OVINA</u>	<u>UGMs</u>
ES410330000053	CAPRINA	NO	64.89

Pendiente media de la explotación**PUNTOS: 3,00 28.89%**

<u>REF.</u>	<u>REFERENCIA SIGPAC</u>	<u>CULTIVO</u>	<u>DESCRIPCIÓN CULTIVO</u>	<u>S/R</u>	<u>PENDIENTE MEDIA (%)</u>	<u>SUP. PROPUESTA (ha)</u>
1600000010907302	41-033-032-00012-0003	62000	PASTOS PERMANENTES DE 5 O MAS AÑOS-SIN VARIEDAD	S	28,89	49,44



<u>APELLIDOS Y NOMBRE / RAZÓN SOCIAL</u>	<u>NIF</u>	<u>EXPEDIENTE</u>	<u>PROPUESTA</u>
EXPLOTACION AGROPECUARIA CONDE	B91716027	8025758	ADMITIDO
<u>SOLICITA ACTUACIÓN 1</u>	<u>SOLICITA ACTUACIÓN 2</u>	<u>SOLICITA ACTUACIÓN 3</u>	<u>PROPUESTA ACTUACIÓN 3</u>
NO	NO	SI	ADMITIDO

DETALLE DE ACTUACIÓN 3**IMPORTES POR ANUALIDAD**

	<u>SUPERFICIE PROPUESTA</u>	<u>SUPERFICIE SUBVENCIONABLE</u>	<u>2016</u>	<u>2017</u>	<u>2018</u>	<u>2019</u>	<u>2020</u>
IMPORTE MÁXIMO	6,28	3,14	134,52 €	134,52 €	134,52 €	134,52 €	134,52 €
IMPORTE MEDIO DE TRANSFERENCIA (€/ha)			21,42 €	21,42 €	21,42 €	21,42 €	21,42 €

INCIDENCIAS**INCIDENCIA DESCRIPCIÓN**

80856	No cumple con la superficie mínima de cultivo elegible para solicitar la operación. Sup. Resuelta:9,01
80864	Superficie máxima determinada superior al 50% de la superficie de formación adhesionada total de la dehesa Ref: Recinto:---- Cultivo: - Sup. Resuelta:6,28 Sup. Formación Adhesionada Total:6,28
80866	La superficie que figura en la capa de formación adhesionada para el recinto, es inferior a la superficie por la que se solicita la ayuda para el recinto Ref:160000006944975 Recinto:41-055-003-00015-026 Cultivo:62000 PASTOS PERMANENTES DE 5 O MAS AÑOS-SIN VARIEDAD Secano Sup. Dec. Adm.:0,6 Sup. Censo Bruta:0 Ref:160000006945050 Recinto:41-055-003-00019-001 Cultivo:62000 PASTOS PERMANENTES DE 5 O MAS AÑOS-SIN VARIEDAD Secano Sup. Dec. Adm.:8,94 Sup. Censo Bruta:2,09 Ref:160000006945052 Recinto:41-055-003-00019-002 Cultivo:62000 PASTOS PERMANENTES DE 5 O MAS AÑOS-SIN VARIEDAD Secano Sup. Dec. Adm.:5,03 Sup. Censo Bruta:0 Ref:160000006945054 Recinto:41-055-003-00019-003 Cultivo:62000 PASTOS PERMANENTES DE 5 O MAS AÑOS-SIN VARIEDAD Secano Sup. Dec. Adm.:12,52 Sup. Censo Bruta:6,89 Ref:160000006945056 Recinto:41-055-003-00019-005 Cultivo:62000 PASTOS PERMANENTES DE 5 O MAS AÑOS-SIN VARIEDAD Secano Sup. Dec. Adm.:0,33 Sup. Censo Bruta:0,02
80867	Superficie resuelta para el grupo de pago menor que la mínima requerida Ref:160000006944975 Recinto:41-055-003-00015-026 Cultivo:62000 PASTOS PERMANENTES DE 5 O MAS AÑOS-SIN VARIEDAD Secano Sup. Declarada:0 Sup. Resuelta:0 Ref:160000006945050 Recinto:41-055-003-00019-001 Cultivo:62000 PASTOS PERMANENTES DE 5 O MAS AÑOS-SIN VARIEDAD Secano Sup. Declarada:1,78 Sup. Resuelta:1,78 Ref:160000006945052 Recinto:41-055-003-00019-002 Cultivo:62000 PASTOS PERMANENTES DE 5 O MAS AÑOS-SIN VARIEDAD Secano Sup. Declarada:0 Sup. Resuelta:0 Ref:160000006945054 Recinto:41-055-003-00019-003 Cultivo:62000 PASTOS PERMANENTES DE 5 O MAS AÑOS-SIN VARIEDAD Secano Sup. Declarada:4,48 Sup. Resuelta:4,48 Ref:160000006945056 Recinto:41-055-003-00019-005 Cultivo:62000 PASTOS PERMANENTES DE 5 O MAS AÑOS-SIN VARIEDAD Secano Sup. Declarada:0,02 Sup. Resuelta:0,02

DETALLE DE SUPERFICIE DE FORMACIÓN ADEHESADA EN EL CENSO DE DEHESAS

<u>REF.</u>	<u>REFERENCIA SIGPAC</u>	<u>SUP. BRUTA (ha)</u>	<u>CAP (%)</u>	<u>SUP. NETA (ha)</u>
160000006945050	41-055-003-00019-0001	2,09	85,00	1,78
160000006945054	41-055-003-00019-0003	6,89	65,00	4,48
160000006945056	41-055-003-00019-0005	0,02	85,00	0,02
TOTAL		9,00		6,28

RESUMEN CRITERIOS DE SELECCIÓN**10.1.3 Conservación y mejora de pastos en sistemas de dehesas.****PUNTOS: 0,00**

	<u>PUNTOS</u>	
Plan de Gestión Integral de Dehesas oficialmente aprobado	0,00	N
Porcentaje de superficie determinada en Red Natura 2000	0,00	0.0%
Tener suscrito o haber tenido suscrito convenio de colaboración con el proyecto LIFE+	0,00	N
Porcentaje de superficie determinada de la explotación bajo sistemas de producción integrada ganadera o producción ecológica	0,00	0.0%
Porcentaje de carga ganadera con especies rumiantes	0,00	0.0%
Porcentaje de carga ganadera con especies ovina	0,00	0.0%
Pendiente media de la explotación	0,00	0.0%

DETALLE CRITERIOS DE SELECCIÓN**10.1.3 Conservación y mejora de pastos en sistemas de dehesas.****PUNTOS: 0,00**

Plan de Gestión Integral de Dehesas oficialmente aprobado	PUNTOS:	0,00	N
Porcentaje de superficie determinada en Red Natura 2000	PUNTOS:	0,00	0.0%
Tener suscrito o haber tenido suscrito convenio de colaboración con el proyecto LIFE+	PUNTOS:	0,00	N
Porcentaje de superficie determinada de la explotación bajo sistemas de producción integrada ganadera o producción ecológica	PUNTOS:	0,00	0.0%
Porcentaje de carga ganadera con especies rumiantes	PUNTOS:	0,00	0.0%
Porcentaje de carga ganadera con especies ovina	PUNTOS:	0,00	0.0%
Pendiente media de la explotación	PUNTOS:	0,00	0.0%



<u>APELLIDOS Y NOMBRE / RAZÓN SOCIAL</u>	<u>NIF</u>	<u>EXPEDIENTE</u>	<u>PROPUESTA</u>
EXPLOTACIÓN EL TORO	B91781906	8024959	ADMITIDO
<u>SOLICITA ACTUACIÓN 1</u>	<u>SOLICITA ACTUACIÓN 2</u>	<u>PROPUESTA ACTUACIÓN 2</u>	<u>SOLICITA ACTUACIÓN 3</u>
NO	SI	ADMITIDO	NO

DETALLE DE ACTUACIÓN 2**IMPORTES POR ANUALIDAD**

	<u>SUPERFICIE PROPUESTA</u>	<u>SUPERFICIE SUBVENCIONABLE</u>	<u>2016</u>	<u>2017</u>	<u>2018</u>	<u>2019</u>	<u>2020</u>
IMPORTE MÁXIMO	58,82	50,00	4.745,50 €	4.745,50 €	4.745,50 €	4.745,50 €	4.745,50 €
IMPORTE MEDIO DE TRANSFERENCIA (€/ha)			80,68 €	80,68 €	80,68 €	80,68 €	80,68 €

RECINTOS PROPUESTOS

<u>REF.</u>	<u>REFERENCIA SIGPAC</u>	<u>CULTIVO</u>	<u>DESCRIPCIÓN CULTIVO</u>	<u>S/R</u>	<u>PEND. MEDIA (%)</u>	<u>SUP. DEC. (ha)</u>	<u>SUP. BRUTA (ha)</u>	<u>CAP (%)</u>	<u>SUP. NETA (ha)</u>	<u>SUP. DEC. ADMIN. (ha)</u>	<u>SUP. CAMPO (ha)</u>	<u>SUP. CALC. (ha)</u>
1600000026335533	41-002-007-00087-0001	62000	PASTOS PERMANENTES DE 5 O MAS AÑOS-SIN VARIEDAD	S	13,14	44,02	58,69	75,00	44,01	44,01		44,01
1600000026335572	41-002-007-00086-0001	62000	PASTOS PERMANENTES DE 5 O MAS AÑOS-SIN VARIEDAD	S	10,22	14,81	22,78	65,00	14,81	14,81		14,81

INCIDENCIAS**INCIDENCIA DESCRIPCIÓN**

80861	Superficie solicitada mayor a la superficie máxima permitida para la operación.(50has) Sup. Resuelta:58,82
-------	---

DETALLE DE SUPERFICIE DE FORMACIÓN ADEHESADA EN EL CENSO DE DEHESAS

<u>REF.</u>	<u>REFERENCIA SIGPAC</u>	<u>SUP. BRUTA (ha)</u>	<u>CAP (%)</u>	<u>SUP. NETA (ha)</u>
1600000026335528	41-002-005-00028-0004	91,52	100,00	91,52
1600000026335529	41-002-008-00022-0005	0,03	100,00	0,03
1600000026335530	41-002-008-00024-0001	0,28	100,00	0,28
1600000026335531	41-002-008-00023-0001	1,53	100,00	1,53
1600000026335532	41-002-008-00023-0003	0,36	100,00	0,36
1600000026335533	41-002-007-00087-0001	58,69	75,00	44,01
1600000026335534	41-002-007-00083-0001	26,25	100,00	26,25
1600000026335535	41-002-007-00084-0001	0,37	35,00	0,13
1600000026335536	41-002-006-00001-0001	1,27	100,00	1,27
1600000026335539	41-002-006-00002-0002	2,23	100,00	2,23
1600000026335540	41-002-007-00087-0003	0,02	75,00	0,01
1600000026335541	41-002-006-00009-0001	2,69	100,00	2,69
1600000026335542	41-002-006-00009-0008	10,36	100,00	10,36
1600000026335543	41-002-006-00010-0002	56,81	100,00	56,81
1600000026335544	41-002-008-00011-0001	9,89	85,00	8,41
1600000026335545	41-002-008-00022-0004	29,22	100,00	29,22
1600000026335546	41-002-008-00015-0015	0,21	100,00	0,21
1600000026335547	41-002-008-00015-0016	0,72	100,00	0,72
1600000026335548	41-002-008-00015-0009	1,34	100,00	1,34
1600000026335549	41-002-008-00015-0013	0,22	100,00	0,22
1600000026335551	41-002-009-00018-0001	6,75	85,00	5,74
1600000026335553	41-002-008-00012-0001	1,22	100,00	1,22
1600000026335555	41-002-008-00015-0014	0,63	100,00	0,63
1600000026335556	41-002-008-00015-0008	0,05	55,00	0,02
1600000026335558	41-002-008-00015-0010	2,32	100,00	2,32
1600000026335560	41-002-007-00082-0003	101,12	85,00	85,95
1600000026335561	41-002-006-00093-0001	1,80	100,00	1,80
1600000026335563	41-002-006-00010-0003	2,27	85,00	1,93
1600000026335568	41-002-006-00009-0003	15,78	85,00	13,41
1600000026335572	41-002-007-00086-0001	22,78	65,00	14,81
1600000026335579	41-002-008-00015-0011	15,09	65,00	9,81
1600000026335581	41-002-008-00013-0001	6,33	100,00	6,33
1600000026335587	41-002-009-00018-0002	0,04	100,00	0,04
1600000026335589	41-002-008-00023-0002	8,03	75,00	6,02
1600000026335593	41-002-008-00014-0001	1,79	100,00	1,79
TOTAL		480,01		429,42

RESUMEN CRITERIOS DE SELECCIÓN**10.1.3 Conservación y mejora de pastos en sistemas de dehesas.****PUNTOS:** 12,00

	PUNTOS	
Plan de Gestión Integral de Dehesas oficialmente aprobado	0,00	N
Porcentaje de superficie determinada en Red Natura 2000	4,00	100.0%
Tener suscrito o haber tenido suscrito convenio de colaboración con el proyecto LIFE+	0,00	N
Porcentaje de superficie determinada de la explotación bajo sistemas de producción integrada ganadera o producción ecológica	4,00	100.0%
Porcentaje de carga ganadera con especies rumiantes	2,00	78.81%
Porcentaje de carga ganadera con especies ovina	0,00	0.0%
Pendiente media de la explotación	2,00	12.4%

DETALLE CRITERIOS DE SELECCIÓN**10.1.3 Conservación y mejora de pastos en sistemas de dehesas.****PUNTOS:** 12,00

						PUNTOS:	
Plan de Gestión Integral de Dehesas oficialmente aprobado						0,00	N
Porcentaje de superficie determinada en Red Natura 2000						4,00	100.0%
REF.	REFERENCIA SIGPAC	CULTIVO	DESCRIPCIÓN CULTIVO	S/R	SUP. PROPUESTA (ha)	SUP. CUMPLE (ha)	
1600000026335572	41-002-007-00086-0001	62000	PASTOS PERMANENTES DE 5 O MAS AÑOS-SIN VARIEDAD	S	14,81	14,81	
1600000026335533	41-002-007-00087-0001	62000	PASTOS PERMANENTES DE 5 O MAS AÑOS-SIN VARIEDAD	S	44,01	44,01	

Tener suscrito o haber tenido suscrito convenio de colaboración con el proyecto LIFE+						PUNTOS:	0,00	N
Porcentaje de superficie determinada de la explotación bajo sistemas de producción integrada ganadera o producción ecológica						PUNTOS:	4,00	100.0%

REF.	REFERENCIA SIGPAC	CULTIVO	DESCRIPCIÓN CULTIVO	S/R	SUP. PROPUESTA (ha)	SUP. CUMPLE (ha)
1600000026335572	41-002-007-00086-0001	62000	PASTOS PERMANENTES DE 5 O MAS AÑOS-SIN VARIEDAD	S	14,81	14,81
1600000026335533	41-002-007-00087-0001	62000	PASTOS PERMANENTES DE 5 O MAS AÑOS-SIN VARIEDAD	S	44,01	44,01

Porcentaje de carga ganadera con especies rumiantes						PUNTOS:	2,00	78.81%
---	--	--	--	--	--	----------------	------	--------

EXPLOTACIÓN	ESPECIE	RUMIANTE	UGMs
ES410020000046	CAPRINA	SI	180.42
ES410020000046	PORCINO	NO	36.56
ES410020000065	PORCINO	NO	12.02
ES410020000761	CAPRINA	SI	19.6
ES410020000761	PORCINO	NO	5.19

Porcentaje de carga ganadera con especies ovina						PUNTOS:	0,00	0.0%
---	--	--	--	--	--	----------------	------	------

EXPLOTACIÓN	ESPECIE	OVINA	UGMs
ES410020000046	CAPRINA	NO	180.42
ES410020000046	PORCINO	NO	36.56
ES410020000065	PORCINO	NO	12.02
ES410020000761	CAPRINA	NO	19.6
ES410020000761	PORCINO	NO	5.19

Pendiente media de la explotación						PUNTOS:	2,00	12.4%
-----------------------------------	--	--	--	--	--	----------------	------	-------

REF.	REFERENCIA SIGPAC	CULTIVO	DESCRIPCIÓN CULTIVO	S/R	PENDIENTE MEDIA (%)	SUP. PROPUESTA (ha)
160000026335572	41-002-007-00086-0001	62000	PASTOS PERMANENTES DE 5 O MAS AÑOS-SIN VARIEDAD	S	10,22	14,81
160000026335533	41-002-007-00087-0001	62000	PASTOS PERMANENTES DE 5 O MAS AÑOS-SIN VARIEDAD	S	13,14	44,01



<u>APELLIDOS Y NOMBRE / RAZÓN SOCIAL</u>	<u>NIF</u>	<u>EXPEDIENTE</u>	<u>PROPUESTA</u>
EXPLOTACIONES AGRICOLAS EL JUBILLO SL.	B41703711	8022770	ADMITIDO
<u>SOLICITA ACTUACIÓN 1</u>	<u>SOLICITA ACTUACIÓN 2</u>	<u>SOLICITA ACTUACIÓN 3</u>	<u>PROPUESTA ACTUACIÓN 3</u>
NO	NO	SI	ADMITIDO

DETALLE DE ACTUACIÓN 3**IMPORTES POR ANUALIDAD**

	<u>SUPERFICIE PROPUESTA</u>	<u>SUPERFICIE SUBVENCIONABLE</u>	2016	2017	2018	2019	2020
IMPORTE MÁXIMO	43,51	23,03	986,61 €	986,61 €	986,61 €	986,61 €	986,61 €
IMPORTE MEDIO DE TRANSFERENCIA (€/ha)			22,68 €	22,68 €	22,68 €	22,68 €	22,68 €

RECINTOS PROPUESTOS

<u>REF.</u>	<u>REFERENCIA SIGPAC</u>	<u>CULTIVO</u>	<u>DESCRIPCIÓN CULTIVO</u>	<u>S/R</u>	<u>PEND. MEDIA (%)</u>	<u>SUP. DEC. (ha)</u>	<u>SUP. BRUTA (ha)</u>	<u>CAP (%)</u>	<u>SUP. NETA (ha)</u>	<u>SUP. DEC. ADMIN. (ha)</u>	<u>SUP. CAMPO (ha)</u>	<u>SUP. CALC. (ha)</u>
160000006792450	41-037-004-00020-0004	62000	PASTOS PERMANENTES DE 5 O MAS AÑOS-SIN VARIEDAD	S	32,72	7,04	6,77	100,00	6,77	6,77		6,77
160000006792469	41-037-004-00020-0009	62000	PASTOS PERMANENTES DE 5 O MAS AÑOS-SIN VARIEDAD	S	34,91	0,13	0,00	65,00	0,00	0,00		0,00
160000006792474	41-037-004-00020-0010	62000	PASTOS PERMANENTES DE 5 O MAS AÑOS-SIN VARIEDAD	S	28,62	1,28	1,20	85,00	1,02	1,02		1,02
160000007046706	41-068-034-00008-0001	62000	PASTOS PERMANENTES DE 5 O MAS AÑOS-SIN VARIEDAD	S	19,95	0,26	0,00	85,00	0,00	0,00		0,00
160000007046744	41-068-034-00008-0007	62000	PASTOS PERMANENTES DE 5 O MAS AÑOS-SIN VARIEDAD	S	20,02	0,36	0,00	100,00	0,00	0,00		0,00
160000007046750	41-068-034-00008-0008	62000	PASTOS PERMANENTES DE 5 O MAS AÑOS-SIN VARIEDAD	S	8,17	0,46	0,00	100,00	0,00	0,00		0,00
160000007046828	41-068-034-00035-0003	62000	PASTOS PERMANENTES DE 5 O MAS AÑOS-SIN VARIEDAD	S	36,39	33,78	33,77	100,00	33,77	33,77		33,77
160000008859316	41-037-004-00013-0005	62000	PASTOS PERMANENTES DE 5 O MAS AÑOS-SIN VARIEDAD	S	45,29	0,00	6,82	0,00	0,00	0,00		0,00
160000008863410	41-068-034-00008-0009	62000	PASTOS PERMANENTES DE 5 O MAS AÑOS-SIN VARIEDAD	S	13,01	0,76	0,00	100,00	0,00	0,00		0,00
160000008863416	41-068-034-00008-0010	62000	PASTOS PERMANENTES DE 5 O MAS AÑOS-SIN VARIEDAD	S	24,72	0,79	0,00	100,00	0,00	0,00		0,00
160000008863422	41-068-034-00008-0011	62000	PASTOS PERMANENTES DE 5 O MAS AÑOS-SIN VARIEDAD	S	19,42	1,97	2,29	85,00	1,95	1,95		1,95

INCIDENCIAS**INCIDENCIA DESCRIPCIÓN**

- 80864 Superficie máxima determinada superior al 50% de la superficie de formación adhesionada total de la dehesa
Ref: Recinto:---- Cultivo: - Sup. Resulta:43,51 Sup. Formación Adhesionada Total:46,06
- 80866 La superficie que figura en la capa de formación adhesionada para el recinto, es inferior a la superficie por la que se solicita la ayuda para el recinto
Ref:160000006792450 Recinto:41-037-004-00020-0004 Cultivo:62000 PASTOS PERMANENTES DE 5 O MAS AÑOS-SIN VARIEDAD Secano Sup. Dec. Adm.:7,04 Sup. Censo Bruta:6,77
Ref:160000006792469 Recinto:41-037-004-00020-0009 Cultivo:62000 PASTOS PERMANENTES DE 5 O MAS AÑOS-SIN VARIEDAD Secano Sup. Dec. Adm.:0,2 Sup. Censo Bruta:0
Ref:160000006792474 Recinto:41-037-004-00020-0010 Cultivo:62000 PASTOS PERMANENTES DE 5 O MAS AÑOS-SIN VARIEDAD Secano Sup. Dec. Adm.:1,51 Sup. Censo Bruta:1,2
Ref:160000007046706 Recinto:41-068-034-00008-0001 Cultivo:62000 PASTOS PERMANENTES DE 5 O MAS AÑOS-SIN VARIEDAD Secano Sup. Dec. Adm.:0,3 Sup. Censo Bruta:0
Ref:160000007046744 Recinto:41-068-034-00008-0007 Cultivo:62000 PASTOS PERMANENTES DE 5 O MAS AÑOS-SIN VARIEDAD Secano Sup. Dec. Adm.:0,36 Sup. Censo Bruta:0
Ref:160000007046750 Recinto:41-068-034-00008-0008 Cultivo:62000 PASTOS PERMANENTES DE 5 O MAS AÑOS-SIN VARIEDAD Secano Sup. Dec. Adm.:0,46 Sup. Censo Bruta:0
Ref:160000007046828 Recinto:41-068-034-00035-0003 Cultivo:62000 PASTOS PERMANENTES DE 5 O MAS AÑOS-SIN VARIEDAD Secano Sup. Dec. Adm.:33,78 Sup. Censo Bruta:33,77
Ref:160000008859316 Recinto:41-037-004-00013-0005 Cultivo:62000 PASTOS PERMANENTES DE 5 O MAS AÑOS-SIN VARIEDAD Secano Sup. Dec. Adm.:7,19 Sup. Censo Bruta:6,82
Ref:160000008863410 Recinto:41-068-034-00008-0009 Cultivo:62000 PASTOS PERMANENTES DE 5 O MAS AÑOS-SIN VARIEDAD Secano Sup. Dec. Adm.:0,76 Sup. Censo Bruta:0
Ref:160000008863416 Recinto:41-068-034-00008-0010 Cultivo:62000 PASTOS PERMANENTES DE 5 O MAS AÑOS-SIN VARIEDAD Secano Sup. Dec. Adm.:0,79 Sup. Censo Bruta:0
Ref:160000008863422 Recinto:41-068-034-00008-0011 Cultivo:62000 PASTOS PERMANENTES DE 5 O MAS AÑOS-SIN VARIEDAD Secano Sup. Dec. Adm.:2,32 Sup. Censo Bruta:2,29



DETALLE DE SUPERFICIE DE FORMACIÓN ADEHESADA EN EL CENSO DE DEHESAS

REF.	REFERENCIA SIGPAC	SUP. BRUTA (ha)	CAP (%)	SUP. NETA (ha)
150000024308362	11-017-002-00002-0001	1,55	85,00	1,32
1600000006792450	41-037-004-00020-0004	6,77	100,00	6,77
1600000006792474	41-037-004-00020-0010	1,20	85,00	1,02
1600000007046828	41-068-034-00035-0003	33,77	100,00	33,77
1600000007047001	41-068-035-00010-0008	1,76	65,00	1,14
1600000008859302	41-037-004-00013-0003	0,09	100,00	0,09
1600000008859316	41-037-004-00013-0005	6,82	0,00	0,00
1600000008863422	41-068-034-00008-0011	2,29	85,00	1,95
TOTAL		54,25		46,06

RESUMEN CRITERIOS DE SELECCIÓN**10.1.3 Conservación y mejora de pastos en sistemas de dehesas.****PUNTOS: 7,00**

	PUNTOS	
Plan de Gestión Integral de Dehesas oficialmente aprobado	0,00	N
Porcentaje de superficie determinada en Red Natura 2000	0,00	0.0%
Tener suscrito o haber tenido suscrito convenio de colaboración con el proyecto LIFE+	0,00	N
Porcentaje de superficie determinada de la explotación bajo sistemas de producción integrada ganadera o producción ecológica	4,00	100.0%
Porcentaje de carga ganadera con especies rumiantes	0,00	40.22%
Porcentaje de carga ganadera con especies ovina	0,00	0.0%
Pendiente media de la explotación	3,00	34.88%

DETALLE CRITERIOS DE SELECCIÓN**10.1.3 Conservación y mejora de pastos en sistemas de dehesas.****PUNTOS: 7,00**

REF.	REFERENCIA SIGPAC	CULTIVO	DESCRIPCIÓN CULTIVO	S/R	PUNTOS:	SUP. PROPUESTA (ha)	SUP. CUMPLE (ha)
1600000008859316	41-037-004-00013-0005	62000	PASTOS PERMANENTES DE 5 O MAS AÑOS-SIN VARIEDAD	S	0,00	N	0,00
1600000006792450	41-037-004-00020-0004	62000	PASTOS PERMANENTES DE 5 O MAS AÑOS-SIN VARIEDAD	S	0,00	0.0%	0,00
1600000006792469	41-037-004-00020-0009	62000	PASTOS PERMANENTES DE 5 O MAS AÑOS-SIN VARIEDAD	S			0,00
1600000006792474	41-037-004-00020-0010	62000	PASTOS PERMANENTES DE 5 O MAS AÑOS-SIN VARIEDAD	S			1,02
1600000007046706	41-068-034-00008-0001	62000	PASTOS PERMANENTES DE 5 O MAS AÑOS-SIN VARIEDAD	S			0,00
1600000007046744	41-068-034-00008-0007	62000	PASTOS PERMANENTES DE 5 O MAS AÑOS-SIN VARIEDAD	S			0,00
1600000007046750	41-068-034-00008-0008	62000	PASTOS PERMANENTES DE 5 O MAS AÑOS-SIN VARIEDAD	S			0,00
1600000008863410	41-068-034-00008-0009	62000	PASTOS PERMANENTES DE 5 O MAS AÑOS-SIN VARIEDAD	S			0,00
1600000008863416	41-068-034-00008-0010	62000	PASTOS PERMANENTES DE 5 O MAS AÑOS-SIN VARIEDAD	S			0,00
1600000008863422	41-068-034-00008-0011	62000	PASTOS PERMANENTES DE 5 O MAS AÑOS-SIN VARIEDAD	S			1,95
1600000007046828	41-068-034-00035-0003	62000	PASTOS PERMANENTES DE 5 O MAS AÑOS-SIN VARIEDAD	S			33,77
Tener suscrito o haber tenido suscrito convenio de colaboración con el proyecto LIFE+					PUNTOS:	0,00	N
Porcentaje de superficie determinada de la explotación bajo sistemas de producción integrada ganadera o producción ecológica					PUNTOS:	4,00	100.0%
REF.	REFERENCIA SIGPAC	CULTIVO	DESCRIPCIÓN CULTIVO	S/R		SUP. PROPUESTA (ha)	SUP. CUMPLE (ha)

REF.	REFERENCIA SIGPAC	CULTIVO	DESCRIPCIÓN CULTIVO	S/R	SUP. PROPUESTA (ha)	SUP. CUMPLE (ha)
160000008859316	41-037-004-00013-0005	62000	PASTOS PERMANENTES DE 5 O MAS AÑOS-SIN VARIEDAD	S	0,00	0,00
160000006792450	41-037-004-00020-0004	62000	PASTOS PERMANENTES DE 5 O MAS AÑOS-SIN VARIEDAD	S	6,77	6,77
160000006792469	41-037-004-00020-0009	62000	PASTOS PERMANENTES DE 5 O MAS AÑOS-SIN VARIEDAD	S	0,00	0,00
160000006792474	41-037-004-00020-0010	62000	PASTOS PERMANENTES DE 5 O MAS AÑOS-SIN VARIEDAD	S	1,02	1,02
1600000007046706	41-068-034-00008-0001	62000	PASTOS PERMANENTES DE 5 O MAS AÑOS-SIN VARIEDAD	S	0,00	0,00
1600000007046744	41-068-034-00008-0007	62000	PASTOS PERMANENTES DE 5 O MAS AÑOS-SIN VARIEDAD	S	0,00	0,00
1600000007046750	41-068-034-00008-0008	62000	PASTOS PERMANENTES DE 5 O MAS AÑOS-SIN VARIEDAD	S	0,00	0,00
1600000008863410	41-068-034-00008-0009	62000	PASTOS PERMANENTES DE 5 O MAS AÑOS-SIN VARIEDAD	S	0,00	0,00
1600000008863416	41-068-034-00008-0010	62000	PASTOS PERMANENTES DE 5 O MAS AÑOS-SIN VARIEDAD	S	0,00	0,00
1600000008863422	41-068-034-00008-0011	62000	PASTOS PERMANENTES DE 5 O MAS AÑOS-SIN VARIEDAD	S	1,95	1,95
1600000007046828	41-068-034-00035-0003	62000	PASTOS PERMANENTES DE 5 O MAS AÑOS-SIN VARIEDAD	S	33,77	33,77

Porcentaje de carga ganadera con especies rumiantes**PUNTOS:** 0,00 40.22%

EXPLOTACIÓN	ESPECIE	RUMIANTE	UGMs
ES410680000077	BOVINA	SI	103.72
ES410680000077	PORCINO	NO	154.2

Porcentaje de carga ganadera con especies ovina**PUNTOS:** 0,00 0.0%

EXPLOTACIÓN	ESPECIE	OVINA	UGMs
ES410680000077	BOVINA	NO	103.72
ES410680000077	PORCINO	NO	154.2

Pendiente media de la explotación**PUNTOS:** 3,00 34.88%

REF.	REFERENCIA SIGPAC	CULTIVO	DESCRIPCIÓN CULTIVO	S/R	PENDIENTE MEDIA (%)	SUP. PROPUESTA (ha)
160000008859316	41-037-004-00013-0005	62000	PASTOS PERMANENTES DE 5 O MAS AÑOS-SIN VARIEDAD	S	45,29	0,00
160000006792450	41-037-004-00020-0004	62000	PASTOS PERMANENTES DE 5 O MAS AÑOS-SIN VARIEDAD	S	32,72	6,77
160000006792469	41-037-004-00020-0009	62000	PASTOS PERMANENTES DE 5 O MAS AÑOS-SIN VARIEDAD	S	34,91	0,00
160000006792474	41-037-004-00020-0010	62000	PASTOS PERMANENTES DE 5 O MAS AÑOS-SIN VARIEDAD	S	28,62	1,02
1600000007046706	41-068-034-00008-0001	62000	PASTOS PERMANENTES DE 5 O MAS AÑOS-SIN VARIEDAD	S	19,95	0,00
1600000007046744	41-068-034-00008-0007	62000	PASTOS PERMANENTES DE 5 O MAS AÑOS-SIN VARIEDAD	S	20,02	0,00
1600000007046750	41-068-034-00008-0008	62000	PASTOS PERMANENTES DE 5 O MAS AÑOS-SIN VARIEDAD	S	8,17	0,00
1600000008863410	41-068-034-00008-0009	62000	PASTOS PERMANENTES DE 5 O MAS AÑOS-SIN VARIEDAD	S	13,01	0,00
1600000008863416	41-068-034-00008-0010	62000	PASTOS PERMANENTES DE 5 O MAS AÑOS-SIN VARIEDAD	S	24,72	0,00
1600000008863422	41-068-034-00008-0011	62000	PASTOS PERMANENTES DE 5 O MAS AÑOS-SIN VARIEDAD	S	19,42	1,95
1600000007046828	41-068-034-00035-0003	62000	PASTOS PERMANENTES DE 5 O MAS AÑOS-SIN VARIEDAD	S	36,39	33,77



<u>APELLIDOS Y NOMBRE / RAZÓN SOCIAL</u>	<u>NIF</u>	<u>EXPEDIENTE</u>	<u>PROPUESTA</u>
EXPOSITO BAUTISTA JOSE MARIA	28556435A	8029972	ADMITIDO
<u>SOLICITA ACTUACIÓN 1</u>	<u>SOLICITA ACTUACIÓN 2</u>	<u>PROPUESTA ACTUACIÓN 2</u>	<u>SOLICITA ACTUACIÓN 3</u>
NO	SI	ADMITIDO	NO

DETALLE DE ACTUACIÓN 2**IMPORTES POR ANUALIDAD**

	<u>SUPERFICIE PROPUESTA</u>	<u>SUPERFICIE SUBVENCIONABLE</u>	2016	2017	2018	2019	2020
IMPORTE MÁXIMO	6,81	6,81	646,34 €	646,34 €	646,34 €	646,34 €	646,34 €
IMPORTE MEDIO DE TRANSFERENCIA (€/ha)			94,91 €	94,91 €	94,91 €	94,91 €	94,91 €

RECINTOS PROPUESTOS

<u>REF.</u>	<u>REFERENCIA SIGPAC</u>	<u>CULTIVO</u>	<u>DESCRIPCIÓN CULTIVO</u>	<u>S/R</u>	<u>PEND. MEDIA (%)</u>	<u>SUP. DEC. (ha)</u>	<u>SUP. BRUTA (ha)</u>	<u>CAP (%)</u>	<u>SUP. NETA (ha)</u>	<u>SUP. DEC. ADMIN. (ha)</u>	<u>SUP. CAMPO (ha)</u>	<u>SUP. CALC. (ha)</u>
160000026205516	41-027-018-00036-0012	62000	PASTOS PERMANENTES DE 5 O MAS AÑOS-SIN VARIEDAD	S	17,14	0,92	0,92	55,00	0,50	0,50		0,50
160000026205520	41-027-018-00003-0001	62000	PASTOS PERMANENTES DE 5 O MAS AÑOS-SIN VARIEDAD	S	33,77	10,42	1,30	45,00	0,58	0,58		0,58
160000026205521	41-027-018-00035-0001	62000	PASTOS PERMANENTES DE 5 O MAS AÑOS-SIN VARIEDAD	S	25,09	5,54	5,10	45,00	2,29	2,29		2,29
160000026205522	41-027-018-00006-0002	62000	PASTOS PERMANENTES DE 5 O MAS AÑOS-SIN VARIEDAD	S	23,94	9,46	8,45	25,00	2,11	2,11		2,11
160000026205523	41-027-018-00003-0005	62000	PASTOS PERMANENTES DE 5 O MAS AÑOS-SIN VARIEDAD	S	8,56	0,51	0,00	25,00	0,00	0,00		0,00
160000026205524	41-027-018-00005-0002	62000	PASTOS PERMANENTES DE 5 O MAS AÑOS-SIN VARIEDAD	S	10,16	0,00	0,00	0,00	0,00	0,00		0,00
160000026205525	41-027-018-00035-0011	62000	PASTOS PERMANENTES DE 5 O MAS AÑOS-SIN VARIEDAD	S	9,17	0,03	0,00	35,00	0,00	0,00		0,00
160000026205526	41-027-018-00005-0003	62000	PASTOS PERMANENTES DE 5 O MAS AÑOS-SIN VARIEDAD	S	9,18	0,08	0,00	75,00	0,00	0,00		0,00
160000026205527	41-027-018-00004-0001	62000	PASTOS PERMANENTES DE 5 O MAS AÑOS-SIN VARIEDAD	S	9,45	0,00	0,00	0,00	0,00	0,00		0,00
160000026205528	41-027-018-00036-0004	62000	PASTOS PERMANENTES DE 5 O MAS AÑOS-SIN VARIEDAD	S	30,63	0,00	0,77	0,00	0,00	0,00		0,00
160000026205529	41-027-018-00036-0008	62000	PASTOS PERMANENTES DE 5 O MAS AÑOS-SIN VARIEDAD	S	6,47	0,18	0,00	85,00	0,00	0,00		0,00
160000026205530	41-027-018-00035-0008	62000	PASTOS PERMANENTES DE 5 O MAS AÑOS-SIN VARIEDAD	S	10,46	6,43	0,00	100,00	0,00	0,00		0,00
160000026205531	41-027-018-00036-0011	62000	PASTOS PERMANENTES DE 5 O MAS AÑOS-SIN VARIEDAD	S	10,15	1,63	0,88	100,00	0,88	0,88		0,88
160000026205532	41-027-018-00036-0005	62000	PASTOS PERMANENTES DE 5 O MAS AÑOS-SIN VARIEDAD	S	12,56	0,00	0,02	0,00	0,00	0,00		0,00
160000026205533	41-027-018-00035-0002	62000	PASTOS PERMANENTES DE 5 O MAS AÑOS-SIN VARIEDAD	S	25,28	4,42	1,28	35,00	0,45	0,45		0,45

INCIDENCIAS**INCIDENCIA DESCRIPCIÓN**

80866	La superficie que figura en la capa de formación adhesionada para el recinto, es inferior a la superficie por la que se solicita la ayuda para el recinto Ref:160000026205516 Recinto:41-027-018-00036-012 Cultivo:62000 PASTOS PERMANENTES DE 5 O MAS AÑOS-SIN VARIEDAD Secano Sup. Dec. Adm.:1,68 Sup. Censo Bruta:0,92 Ref:160000026205520 Recinto:41-027-018-00003-001 Cultivo:62000 PASTOS PERMANENTES DE 5 O MAS AÑOS-SIN VARIEDAD Secano Sup. Dec. Adm.:23,15 Sup. Censo Bruta:1,3 Ref:160000026205521 Recinto:41-027-018-00035-001 Cultivo:62000 PASTOS PERMANENTES DE 5 O MAS AÑOS-SIN VARIEDAD Secano Sup. Dec. Adm.:12,3 Sup. Censo Bruta:5,1 Ref:160000026205522 Recinto:41-027-018-00006-002 Cultivo:62000 PASTOS PERMANENTES DE 5 O MAS AÑOS-SIN VARIEDAD Secano Sup. Dec. Adm.:37,82 Sup. Censo Bruta:8,45 Ref:160000026205523 Recinto:41-027-018-00003-005 Cultivo:62000 PASTOS PERMANENTES DE 5 O MAS AÑOS-SIN VARIEDAD Secano Sup. Dec. Adm.:2,02 Sup. Censo Bruta:0 Ref:160000026205524 Recinto:41-027-018-00005-002 Cultivo:62000 PASTOS PERMANENTES DE 5 O MAS AÑOS-SIN VARIEDAD Secano Sup. Dec. Adm.:1,25 Sup. Censo Bruta:0 Ref:160000026205525 Recinto:41-027-018-00035-011 Cultivo:62000 PASTOS PERMANENTES DE 5 O MAS AÑOS-SIN VARIEDAD Secano Sup. Dec. Adm.:0,09 Sup. Censo Bruta:0 Ref:160000026205526 Recinto:41-027-018-00005-003 Cultivo:62000 PASTOS PERMANENTES DE 5 O MAS AÑOS-SIN VARIEDAD Secano Sup. Dec. Adm.:0,11 Sup. Censo Bruta:0 Ref:160000026205527 Recinto:41-027-018-00004-001 Cultivo:62000 PASTOS PERMANENTES DE 5 O MAS AÑOS-SIN VARIEDAD Secano Sup. Dec. Adm.:1,96 Sup. Censo Bruta:0 Ref:160000026205528 Recinto:41-027-018-00036-004 Cultivo:62000 PASTOS PERMANENTES DE 5 O MAS AÑOS-SIN VARIEDAD Secano Sup. Dec. Adm.:4,64 Sup. Censo Bruta:0,77 Ref:160000026205529 Recinto:41-027-018-00036-008 Cultivo:62000 PASTOS PERMANENTES DE 5 O MAS AÑOS-SIN VARIEDAD Secano Sup. Dec. Adm.:0,21 Sup. Censo Bruta:0 Ref:160000026205530 Recinto:41-027-018-00035-008 Cultivo:62000 PASTOS PERMANENTES DE 5 O MAS AÑOS-SIN VARIEDAD Secano Sup. Dec. Adm.:6,43 Sup. Censo Bruta:0 Ref:160000026205531 Recinto:41-027-018-00036-011 Cultivo:62000 PASTOS PERMANENTES DE 5 O MAS AÑOS-SIN VARIEDAD Secano Sup. Dec. Adm.:1,63 Sup. Censo Bruta:0,88 Ref:160000026205532 Recinto:41-027-018-00036-005 Cultivo:62000 PASTOS PERMANENTES DE 5 O MAS AÑOS-SIN VARIEDAD Secano Sup. Dec. Adm.:0,29 Sup. Censo Bruta:0,02 Ref:160000026205533 Recinto:41-027-018-00035-002 Cultivo:62000 PASTOS PERMANENTES DE 5 O MAS AÑOS-SIN VARIEDAD Secano Sup. Dec. Adm.:12,63 Sup. Censo Bruta:1,28
-------	--

DETALLE DE SUPERFICIE DE FORMACIÓN ADEHESADA EN EL CENSO DE DEHESAS

REF.	REFERENCIA SIGPAC	SUP. BRUTA (ha)	CAP (%)	SUP. NETA (ha)
160000026205515	41-027-017-00004-0002	2,87	0,00	0,00
160000026205516	41-027-018-00036-0012	0,92	55,00	0,50
160000026205517	41-027-017-00036-0002	4,95	100,00	4,95
160000026205518	41-027-017-00036-0005	2,92	100,00	2,92
160000026205519	41-027-017-00036-0006	0,03	100,00	0,03
160000026205520	41-027-018-00003-0001	1,30	45,00	0,58
160000026205521	41-027-018-00035-0001	5,10	45,00	2,29
160000026205522	41-027-018-00006-0002	8,45	25,00	2,11
160000026205528	41-027-018-00036-0004	0,77	0,00	0,00
160000026205531	41-027-018-00036-0011	0,88	100,00	0,88
160000026205532	41-027-018-00036-0005	0,02	0,00	0,00
160000026205533	41-027-018-00035-0002	1,28	35,00	0,45
TOTAL		29,49		14,71

RESUMEN CRITERIOS DE SELECCIÓN**10.1.3 Conservación y mejora de pastos en sistemas de dehesas.****PUNTOS: 3,00**

	PUNTOS	
Plan de Gestión Integral de Dehesas oficialmente aprobado	0,00	N
Porcentaje de superficie determinada en Red Natura 2000	0,00	0.0%
Tener suscrito o haber tenido suscrito convenio de colaboración con el proyecto LIFE+	0,00	N
Porcentaje de superficie determinada de la explotación bajo sistemas de producción integrada ganadera o producción ecológica	0,00	0.0%
Porcentaje de carga ganadera con especies rumiantes	0,00	22.41%
Porcentaje de carga ganadera con especies ovina	0,00	0.0%
Pendiente media de la explotación	3,00	22.97%

DETALLE CRITERIOS DE SELECCIÓN**10.1.3 Conservación y mejora de pastos en sistemas de dehesas.****PUNTOS: 3,00**

Plan de Gestión Integral de Dehesas oficialmente aprobado	PUNTOS:	0,00	N
Porcentaje de superficie determinada en Red Natura 2000	PUNTOS:	0,00	0.0%

REF.	REFERENCIA SIGPAC	CULTIVO	DESCRIPCIÓN CULTIVO	S/R	SUP. PROPOSTA (ha)	SUP. CUMPLE (ha)
160000026205520	41-027-018-00003-0001	62000	PASTOS PERMANENTES DE 5 O MAS AÑOS-SIN VARIEDAD	S	0,58	0,00
160000026205523	41-027-018-00003-0005	62000	PASTOS PERMANENTES DE 5 O MAS AÑOS-SIN VARIEDAD	S	0,00	0,00
160000026205527	41-027-018-00004-0001	62000	PASTOS PERMANENTES DE 5 O MAS AÑOS-SIN VARIEDAD	S	0,00	0,00
160000026205524	41-027-018-00005-0002	62000	PASTOS PERMANENTES DE 5 O MAS AÑOS-SIN VARIEDAD	S	0,00	0,00
160000026205526	41-027-018-00005-0003	62000	PASTOS PERMANENTES DE 5 O MAS AÑOS-SIN VARIEDAD	S	0,00	0,00
160000026205522	41-027-018-00006-0002	62000	PASTOS PERMANENTES DE 5 O MAS AÑOS-SIN VARIEDAD	S	2,11	0,00
160000026205521	41-027-018-00035-0001	62000	PASTOS PERMANENTES DE 5 O MAS AÑOS-SIN VARIEDAD	S	2,29	0,00
160000026205533	41-027-018-00035-0002	62000	PASTOS PERMANENTES DE 5 O MAS AÑOS-SIN VARIEDAD	S	0,45	0,00
160000026205530	41-027-018-00035-0008	62000	PASTOS PERMANENTES DE 5 O MAS AÑOS-SIN VARIEDAD	S	0,00	0,00
160000026205525	41-027-018-00035-0011	62000	PASTOS PERMANENTES DE 5 O MAS AÑOS-SIN VARIEDAD	S	0,00	0,00
160000026205528	41-027-018-00036-0004	62000	PASTOS PERMANENTES DE 5 O MAS AÑOS-SIN VARIEDAD	S	0,00	0,00
160000026205532	41-027-018-00036-0005	62000	PASTOS PERMANENTES DE 5 O MAS AÑOS-SIN VARIEDAD	S	0,00	0,00
160000026205529	41-027-018-00036-0008	62000	PASTOS PERMANENTES DE 5 O MAS AÑOS-SIN VARIEDAD	S	0,00	0,00
160000026205531	41-027-018-00036-0011	62000	PASTOS PERMANENTES DE 5 O MAS AÑOS-SIN VARIEDAD	S	0,88	0,00

REF.	REFERENCIA SIGPAC	CULTIVO	DESCRIPCIÓN CULTIVO	S/R	SUP. PROPUESTA (ha)	SUP. CUMPLE (ha)
160000026205516	41-027-018-00036-0012	62000	PASTOS PERMANENTES DE 5 O MAS AÑOS-SIN VARIEDAD	S	0,50	0,00

Tener suscrito o haber tenido suscrito convenio de colaboración con el proyecto LIFE+ PUNTOS: 0,00 N

Porcentaje de superficie determinada de la explotación bajo sistemas de producción integrada ganadera o producción ecológica PUNTOS: 0,00 0.0%

REF.	REFERENCIA SIGPAC	CULTIVO	DESCRIPCIÓN CULTIVO	S/R	SUP. PROPUESTA (ha)	SUP. CUMPLE (ha)
160000026205520	41-027-018-00003-0001	62000	PASTOS PERMANENTES DE 5 O MAS AÑOS-SIN VARIEDAD	S	0,58	0,00
160000026205523	41-027-018-00003-0005	62000	PASTOS PERMANENTES DE 5 O MAS AÑOS-SIN VARIEDAD	S	0,00	0,00
160000026205527	41-027-018-00004-0001	62000	PASTOS PERMANENTES DE 5 O MAS AÑOS-SIN VARIEDAD	S	0,00	0,00
160000026205524	41-027-018-00005-0002	62000	PASTOS PERMANENTES DE 5 O MAS AÑOS-SIN VARIEDAD	S	0,00	0,00
160000026205526	41-027-018-00005-0003	62000	PASTOS PERMANENTES DE 5 O MAS AÑOS-SIN VARIEDAD	S	0,00	0,00
160000026205522	41-027-018-00006-0002	62000	PASTOS PERMANENTES DE 5 O MAS AÑOS-SIN VARIEDAD	S	2,11	0,00
160000026205521	41-027-018-00035-0001	62000	PASTOS PERMANENTES DE 5 O MAS AÑOS-SIN VARIEDAD	S	2,29	0,00
160000026205533	41-027-018-00035-0002	62000	PASTOS PERMANENTES DE 5 O MAS AÑOS-SIN VARIEDAD	S	0,45	0,00
160000026205530	41-027-018-00035-0008	62000	PASTOS PERMANENTES DE 5 O MAS AÑOS-SIN VARIEDAD	S	0,00	0,00
160000026205525	41-027-018-00035-0011	62000	PASTOS PERMANENTES DE 5 O MAS AÑOS-SIN VARIEDAD	S	0,00	0,00
160000026205528	41-027-018-00036-0004	62000	PASTOS PERMANENTES DE 5 O MAS AÑOS-SIN VARIEDAD	S	0,00	0,00
160000026205532	41-027-018-00036-0005	62000	PASTOS PERMANENTES DE 5 O MAS AÑOS-SIN VARIEDAD	S	0,00	0,00
160000026205529	41-027-018-00036-0008	62000	PASTOS PERMANENTES DE 5 O MAS AÑOS-SIN VARIEDAD	S	0,00	0,00
160000026205531	41-027-018-00036-0011	62000	PASTOS PERMANENTES DE 5 O MAS AÑOS-SIN VARIEDAD	S	0,88	0,00
160000026205516	41-027-018-00036-0012	62000	PASTOS PERMANENTES DE 5 O MAS AÑOS-SIN VARIEDAD	S	0,50	0,00

Porcentaje de carga ganadera con especies rumiantes PUNTOS: 0,00 22.41%

EXPLORACIÓN	ESPECIE	RUMIANTE	UGMs
ES410270000145	CAPRINA	SI	10.21
ES410270000145	PORCINO	NO	35.35

Porcentaje de carga ganadera con especies ovina PUNTOS: 0,00 0.0%

EXPLORACIÓN	ESPECIE	OVINA	UGMs
ES410270000145	CAPRINA	NO	10.21
ES410270000145	PORCINO	NO	35.35

Pendiente media de la explotación PUNTOS: 3,00 22.97%

REF.	REFERENCIA SIGPAC	CULTIVO	DESCRIPCIÓN CULTIVO	S/R	PENDIENTE MEDIA (%)	SUP. PROPUESTA (ha)
160000026205520	41-027-018-00003-0001	62000	PASTOS PERMANENTES DE 5 O MAS AÑOS-SIN VARIEDAD	S	33,77	0,58
160000026205523	41-027-018-00003-0005	62000	PASTOS PERMANENTES DE 5 O MAS AÑOS-SIN VARIEDAD	S	8,56	0,00
160000026205527	41-027-018-00004-0001	62000	PASTOS PERMANENTES DE 5 O MAS AÑOS-SIN VARIEDAD	S	9,45	0,00
160000026205524	41-027-018-00005-0002	62000	PASTOS PERMANENTES DE 5 O MAS AÑOS-SIN VARIEDAD	S	10,16	0,00
160000026205526	41-027-018-00005-0003	62000	PASTOS PERMANENTES DE 5 O MAS AÑOS-SIN VARIEDAD	S	9,18	0,00

REF.	REFERENCIA SIGPAC	CULTIVO	DESCRIPCIÓN CULTIVO	PENDIENTE		SUP.
				S/R	MEDIA (%)	PROPUESTA (ha)
160000026205522	41-027-018-00006-0002	62000	VARIEDAD PASTOS PERMANENTES DE 5 O MAS AÑOS-SIN VARIEDAD	S	23,94	2,11
160000026205521	41-027-018-00035-0001	62000	PASTOS PERMANENTES DE 5 O MAS AÑOS-SIN VARIEDAD	S	25,09	2,29
160000026205533	41-027-018-00035-0002	62000	PASTOS PERMANENTES DE 5 O MAS AÑOS-SIN VARIEDAD	S	25,28	0,45
160000026205530	41-027-018-00035-0008	62000	PASTOS PERMANENTES DE 5 O MAS AÑOS-SIN VARIEDAD	S	10,46	0,00
160000026205525	41-027-018-00035-0011	62000	PASTOS PERMANENTES DE 5 O MAS AÑOS-SIN VARIEDAD	S	9,17	0,00
160000026205528	41-027-018-00036-0004	62000	PASTOS PERMANENTES DE 5 O MAS AÑOS-SIN VARIEDAD	S	30,63	0,00
160000026205532	41-027-018-00036-0005	62000	PASTOS PERMANENTES DE 5 O MAS AÑOS-SIN VARIEDAD	S	12,56	0,00
160000026205529	41-027-018-00036-0008	62000	PASTOS PERMANENTES DE 5 O MAS AÑOS-SIN VARIEDAD	S	6,47	0,00
160000026205531	41-027-018-00036-0011	62000	PASTOS PERMANENTES DE 5 O MAS AÑOS-SIN VARIEDAD	S	10,15	0,88
160000026205516	41-027-018-00036-0012	62000	PASTOS PERMANENTES DE 5 O MAS AÑOS-SIN VARIEDAD	S	17,14	0,50



<u>APELLIDOS Y NOMBRE / RAZÓN SOCIAL</u>	<u>NIF</u>	<u>EXPEDIENTE</u>	<u>PROPUESTA</u>
FERNANDEZ BERNAZA ASUNCION	75354562F	8026040	ADMITIDO
<u>SOLICITA ACTUACIÓN 1</u>	<u>SOLICITA ACTUACIÓN 2</u>	<u>SOLICITA ACTUACIÓN 3</u>	<u>PROPUESTA ACTUACIÓN 3</u>
NO	NO	SI	ADMITIDO

DETALLE DE ACTUACIÓN 3**IMPORTES POR ANUALIDAD**

	<u>SUPERFICIE PROPUESTA</u>	<u>SUPERFICIE SUBVENCIONABLE</u>	<u>2016</u>	<u>2017</u>	<u>2018</u>	<u>2019</u>	<u>2020</u>
IMPORTE MÁXIMO	33,66	30,31	1.298,48 €	1.298,48 €	1.298,48 €	1.298,48 €	1.298,48 €
IMPORTE MEDIO DE TRANSFERENCIA (€/ha)			38,58 €	38,58 €	38,58 €	38,58 €	38,58 €

RECINTOS PROPUESTOS

<u>REF.</u>	<u>REFERENCIA SIGPAC</u>	<u>CULTIVO</u>	<u>DESCRIPCIÓN CULTIVO</u>	<u>S/R</u>	<u>PEND. MEDIA (%)</u>	<u>SUP. DEC. (ha)</u>	<u>SUP. BRUTA (ha)</u>	<u>CAP (%)</u>	<u>SUP. NETA (ha)</u>	<u>SUP. DEC. ADMIN. (ha)</u>	<u>SUP. CAMPO (ha)</u>	<u>SUP. CALC. (ha)</u>
1600000026254517	41-078-011-00083-0001	62000	PASTOS PERMANENTES DE 5 O MAS AÑOS-SIN VARIEDAD	S	30,31	5,09	5,09	100,00	5,09	5,09		5,09
1600000026254520	41-078-011-00083-0008	62000	PASTOS PERMANENTES DE 5 O MAS AÑOS-SIN VARIEDAD	S	31,60	0,40	0,47	55,00	0,26	0,26		0,26
1600000026254522	41-078-011-00083-0002	62000	PASTOS PERMANENTES DE 5 O MAS AÑOS-SIN VARIEDAD	S	24,82	9,78	10,89	85,00	9,26	9,26		9,26
1600000026254532	41-078-011-00083-0004	62000	PASTOS PERMANENTES DE 5 O MAS AÑOS-SIN VARIEDAD	S	24,99	6,10	7,11	85,00	6,05	6,05		6,05
1600000026254533	41-078-011-00083-0005	62000	PASTOS PERMANENTES DE 5 O MAS AÑOS-SIN VARIEDAD	S	24,03	2,14	2,52	85,00	2,15	2,15		2,15
1600000026254534	41-078-011-00083-0006	62000	PASTOS PERMANENTES DE 5 O MAS AÑOS-SIN VARIEDAD	S	24,16	5,00	5,88	85,00	5,00	5,00		5,00
1600000026254539	41-078-011-00078-0007	62000	PASTOS PERMANENTES DE 5 O MAS AÑOS-SIN VARIEDAD	S	47,14	6,80	7,79	75,00	5,85	5,85		5,85

INCIDENCIAS**INCIDENCIA DESCRIPCIÓN**

80864	Superficie máxima determinada superior al 50% de la superficie de formación adehesada total de la dehesa Ref: Recinto:---- Cultivo: - Sup. Resuelta:33,66 Sup. Formación Adehesada Total:60,62
80866	La superficie que figura en la capa de formación adehesada para el recinto, es inferior a la superficie por la que se solicita la ayuda para el recinto Ref:1600000026254520 Recinto:41-078-011-00083-0008 Cultivo:62000 PASTOS PERMANENTES DE 5 O MAS AÑOS-SIN VARIEDAD Secano Sup. Dec. Adm.:0,73 Sup. Censo Bruta:0,47 Ref:1600000026254522 Recinto:41-078-011-00083-0002 Cultivo:62000 PASTOS PERMANENTES DE 5 O MAS AÑOS-SIN VARIEDAD Secano Sup. Dec. Adm.:11,5 Sup. Censo Bruta:10,89 Ref:1600000026254532 Recinto:41-078-011-00083-0004 Cultivo:62000 PASTOS PERMANENTES DE 5 O MAS AÑOS-SIN VARIEDAD Secano Sup. Dec. Adm.:7,18 Sup. Censo Bruta:7,11 Ref:1600000026254539 Recinto:41-078-011-00078-0007 Cultivo:62000 PASTOS PERMANENTES DE 5 O MAS AÑOS-SIN VARIEDAD Secano Sup. Dec. Adm.:9,06 Sup. Censo Bruta:7,79

DETALLE DE SUPERFICIE DE FORMACIÓN ADEHESADA EN EL CENSO DE DEHESAS

<u>REF.</u>	<u>REFERENCIA SIGPAC</u>	<u>SUP. BRUTA (ha)</u>	<u>CAP (%)</u>	<u>SUP. NETA (ha)</u>
1600000026254506	41-078-004-00003-0003	0,24	100,00	0,24
1600000026254515	41-078-011-00068-0001	1,97	75,00	1,48
1600000026254517	41-078-011-00083-0001	5,09	100,00	5,09
1600000026254519	41-078-011-00080-0012	0,19	100,00	0,19
1600000026254520	41-078-011-00083-0008	0,47	55,00	0,26
1600000026254521	41-078-011-00083-0007	0,02	55,00	0,01
1600000026254522	41-078-011-00083-0002	10,89	85,00	9,26
1600000026254523	41-078-011-00139-0001	0,95	85,00	0,81
1600000026254524	41-078-011-00078-0003	7,17	45,00	3,23
1600000026254525	41-078-011-00078-0001	1,48	85,00	1,26
1600000026254526	41-078-004-00003-0004	6,43	85,00	5,46
1600000026254528	41-078-004-00003-0007	0,05	85,00	0,04
1600000026254529	41-078-011-00080-0002	3,02	85,00	2,57
1600000026254530	41-078-011-00080-0003	13,81	75,00	10,35
1600000026254531	41-078-011-00080-0001	0,33	100,00	0,33
1600000026254532	41-078-011-00083-0004	7,11	85,00	6,05
1600000026254533	41-078-011-00083-0005	2,52	85,00	2,15
1600000026254534	41-078-011-00083-0006	5,88	85,00	5,00
1600000026254536	41-078-011-00078-0008	0,64	85,00	0,55
1600000026254537	41-078-011-00078-0009	0,33	85,00	0,28
1600000026254538	41-078-011-00080-0009	0,16	100,00	0,16
1600000026254539	41-078-011-00078-0007	7,79	75,00	5,85
TOTAL		76,54		60,62

RESUMEN CRITERIOS DE SELECCIÓN**10.1.3 Conservación y mejora de pastos en sistemas de dehesas.****PUNTOS: 4,00**

	PUNTOS	
Plan de Gestión Integral de Dehesas oficialmente aprobado	0,00	N
Porcentaje de superficie determinada en Red Natura 2000	0,00	0.0%
Tener suscrito o haber tenido suscrito convenio de colaboración con el proyecto LIFE+	0,00	N
Porcentaje de superficie determinada de la explotación bajo sistemas de producción integrada ganadera o producción ecológica	0,00	0.0%
Porcentaje de carga ganadera con especies rumiantes	1,00	73.44%
Porcentaje de carga ganadera con especies ovina	0,00	0.0%
Pendiente media de la explotación	3,00	29.46%

DETALLE CRITERIOS DE SELECCIÓN**10.1.3 Conservación y mejora de pastos en sistemas de dehesas.****PUNTOS: 4,00**

Plan de Gestión Integral de Dehesas oficialmente aprobado	PUNTOS: 0,00	N
Porcentaje de superficie determinada en Red Natura 2000	PUNTOS: 0,00	0.0%

REF.	REFERENCIA SIGPAC	CULTIVO	DESCRIPCIÓN CULTIVO	S/R	SUP. PROPUESTA (ha)	SUP. CUMPLE (ha)
1600000026254539	41-078-011-00078-0007	62000	PASTOS PERMANENTES DE 5 O MAS AÑOS-SIN VARIEDAD	S	5,85	0,00
1600000026254517	41-078-011-00083-0001	62000	PASTOS PERMANENTES DE 5 O MAS AÑOS-SIN VARIEDAD	S	5,09	0,00
1600000026254522	41-078-011-00083-0002	62000	PASTOS PERMANENTES DE 5 O MAS AÑOS-SIN VARIEDAD	S	9,26	0,00
1600000026254532	41-078-011-00083-0004	62000	PASTOS PERMANENTES DE 5 O MAS AÑOS-SIN VARIEDAD	S	6,05	0,00
1600000026254533	41-078-011-00083-0005	62000	PASTOS PERMANENTES DE 5 O MAS AÑOS-SIN VARIEDAD	S	2,15	0,00
1600000026254534	41-078-011-00083-0006	62000	PASTOS PERMANENTES DE 5 O MAS AÑOS-SIN VARIEDAD	S	5,00	0,00
1600000026254520	41-078-011-00083-0008	62000	PASTOS PERMANENTES DE 5 O MAS AÑOS-SIN VARIEDAD	S	0,26	0,00

Tener suscrito o haber tenido suscrito convenio de colaboración con el proyecto LIFE+	PUNTOS: 0,00	N
Porcentaje de superficie determinada de la explotación bajo sistemas de producción integrada ganadera o producción ecológica	PUNTOS: 0,00	0.0%

REF.	REFERENCIA SIGPAC	CULTIVO	DESCRIPCIÓN CULTIVO	S/R	SUP. PROPUESTA (ha)	SUP. CUMPLE (ha)
1600000026254539	41-078-011-00078-0007	62000	PASTOS PERMANENTES DE 5 O MAS AÑOS-SIN VARIEDAD	S	5,85	0,00
1600000026254517	41-078-011-00083-0001	62000	PASTOS PERMANENTES DE 5 O MAS AÑOS-SIN VARIEDAD	S	5,09	0,00
1600000026254522	41-078-011-00083-0002	62000	PASTOS PERMANENTES DE 5 O MAS AÑOS-SIN VARIEDAD	S	9,26	0,00
1600000026254532	41-078-011-00083-0004	62000	PASTOS PERMANENTES DE 5 O MAS AÑOS-SIN VARIEDAD	S	6,05	0,00
1600000026254533	41-078-011-00083-0005	62000	PASTOS PERMANENTES DE 5 O MAS AÑOS-SIN VARIEDAD	S	2,15	0,00
1600000026254534	41-078-011-00083-0006	62000	PASTOS PERMANENTES DE 5 O MAS AÑOS-SIN VARIEDAD	S	5,00	0,00
1600000026254520	41-078-011-00083-0008	62000	PASTOS PERMANENTES DE 5 O MAS AÑOS-SIN VARIEDAD	S	0,26	0,00

Porcentaje de carga ganadera con especies rumiantes	PUNTOS: 1,00	73.44%
---	---------------------	--------

EXPLOTACIÓN	ESPECIE	RUMIANTE	UGMs
ES410780000103	CAPRINA	SI	12.36
ES410780000204	BOVINA	SI	38.22
ES410780000204	PORCINO	NO	18.29

Porcentaje de carga ganadera con especies ovina	PUNTOS: 0,00	0.0%
---	---------------------	------

EXPLOTACIÓN	ESPECIE	OVINA	UGMs
ES410780000103	CAPRINA	NO	12.36
ES410780000204	BOVINA	NO	38.22
ES410780000204	PORCINO	NO	18.29

Pendiente media de la explotación**PUNTOS:** 3,00 29.46%

REF.	REFERENCIA SIGPAC	CULTIVO	DESCRIPCIÓN CULTIVO	S/R	PENDIENTE MEDIA (%)	SUP. PROPUESTA (ha)
1600000026254539	41-078-011-00078-0007	62000	PASTOS PERMANENTES DE 5 O MAS AÑOS-SIN VARIEDAD	S	47,14	5,85
1600000026254517	41-078-011-00083-0001	62000	PASTOS PERMANENTES DE 5 O MAS AÑOS-SIN VARIEDAD	S	30,31	5,09
1600000026254522	41-078-011-00083-0002	62000	PASTOS PERMANENTES DE 5 O MAS AÑOS-SIN VARIEDAD	S	24,82	9,26
1600000026254532	41-078-011-00083-0004	62000	PASTOS PERMANENTES DE 5 O MAS AÑOS-SIN VARIEDAD	S	24,99	6,05
1600000026254533	41-078-011-00083-0005	62000	PASTOS PERMANENTES DE 5 O MAS AÑOS-SIN VARIEDAD	S	24,03	2,15
1600000026254534	41-078-011-00083-0006	62000	PASTOS PERMANENTES DE 5 O MAS AÑOS-SIN VARIEDAD	S	24,16	5,00
1600000026254520	41-078-011-00083-0008	62000	PASTOS PERMANENTES DE 5 O MAS AÑOS-SIN VARIEDAD	S	31,60	0,26



<u>APELLIDOS Y NOMBRE / RAZÓN SOCIAL</u>	<u>NIF</u>	<u>EXPEDIENTE</u>	<u>PROPUESTA</u>
FERNANDEZ MEJIAS EMILIO DAMIAN	28720171W	8025036	ADMITIDO
<u>SOLICITA ACTUACIÓN 1</u>	<u>SOLICITA ACTUACIÓN 2</u>	<u>SOLICITA ACTUACIÓN 3</u>	<u>PROPUESTA ACTUACIÓN 3</u>
NO	NO	SI	ADMITIDO

DETALLE DE ACTUACIÓN 3**IMPORTES POR ANUALIDAD**

	<u>SUPERFICIE PROPUESTA</u>	<u>SUPERFICIE SUBVENCIONABLE</u>	<u>2016</u>	<u>2017</u>	<u>2018</u>	<u>2019</u>	<u>2020</u>
IMPORTE MÁXIMO	28,99	28,99	1.241,93 €	1.241,93 €	1.241,93 €	1.241,93 €	1.241,93 €
IMPORTE MEDIO DE TRANSFERENCIA (€/ha)			42,84 €	42,84 €	42,84 €	42,84 €	42,84 €

RECINTOS PROPUESTOS

<u>REF.</u>	<u>REFERENCIA SIGPAC</u>	<u>CULTIVO</u>	<u>DESCRIPCIÓN CULTIVO</u>	<u>S/R</u>	<u>PEND. MEDIA (%)</u>	<u>SUP. DEC. (ha)</u>	<u>SUP. BRUTA (ha)</u>	<u>CAP (%)</u>	<u>SUP. NETA (ha)</u>	<u>SUP. DEC. ADMIN. (ha)</u>	<u>SUP. CAMPO (ha)</u>	<u>SUP. CALC. (ha)</u>
160000007205393	41-083-004-00010-0002	62000	PASTOS PERMANENTES DE 5 O MAS AÑOS-SIN VARIEDAD	S	16,29	29,95	38,65	75,00	28,99	28,99		28,99

INCIDENCIAS**INCIDENCIA DESCRIPCIÓN**

80866	La superficie que figura en la capa de formación adehesada para el recinto, es inferior a la superficie por la que se solicita la ayuda para el recinto Ref:160000007205393 Recinto:41-083-004-00010-002 Cultivo:62000 PASTOS PERMANENTES DE 5 O MAS AÑOS-SIN VARIEDAD Secano Sup. Dec. Adm.:39,93 Sup. Censo Bruta:38,65
-------	---

DETALLE DE SUPERFICIE DE FORMACIÓN ADEHESADA EN EL CENSO DE DEHESAS

<u>REF.</u>	<u>REFERENCIA SIGPAC</u>	<u>SUP. BRUTA (ha)</u>	<u>CAP (%)</u>	<u>SUP. NETA (ha)</u>
1500000020364450	41-083-004-00009-0002	43,00	85,00	36,55
1600000007205393	41-083-004-00010-0002	38,65	75,00	28,99
TOTAL		81,65		65,54

RESUMEN CRITERIOS DE SELECCIÓN**10.1.3 Conservación y mejora de pastos en sistemas de dehesas.****PUNTOS: 6,00**

	<u>PUNTOS</u>	
Plan de Gestión Integral de Dehesas oficialmente aprobado	0,00	N
Porcentaje de superficie determinada en Red Natura 2000	0,00	0.0%
Tener suscrito o haber tenido suscrito convenio de colaboración con el proyecto LIFE+	0,00	N
Porcentaje de superficie determinada de la explotación bajo sistemas de producción integrada ganadera o producción ecológica	0,00	0.0%
Porcentaje de carga ganadera con especies rumiantes	3,00	100.0%
Porcentaje de carga ganadera con especies ovina	0,00	0.0%
Pendiente media de la explotación	3,00	16.29%



DETALLE CRITERIOS DE SELECCIÓN**10.1.3 Conservación y mejora de pastos en sistemas de dehesas.****PUNTOS:** 6,00**Plan de Gestión Integral de Dehesas oficialmente aprobado****PUNTOS:** 0,00 N**Porcentaje de superficie determinada en Red Natura 2000****PUNTOS:** 0,00 0.0%

<u>REF.</u>	<u>REFERENCIA SIGPAC</u>	<u>CULTIVO</u>	<u>DESCRIPCIÓN CULTIVO</u>	<u>S/R</u>	<u>SUP. PROPUESTA (ha)</u>	<u>SUP. CUMPLE (ha)</u>
160000007205393	41-083-004-00010-0002	62000	PASTOS PERMANENTES DE 5 O MAS AÑOS-SIN VARIEDAD	S	28,99	0,00

Tener suscrito o haber tenido suscrito convenio de colaboración con el proyecto LIFE+**PUNTOS:** 0,00 N**Porcentaje de superficie determinada de la explotación bajo sistemas de producción integrada ganadera o producción ecológica****PUNTOS:** 0,00 0.0%

<u>REF.</u>	<u>REFERENCIA SIGPAC</u>	<u>CULTIVO</u>	<u>DESCRIPCIÓN CULTIVO</u>	<u>S/R</u>	<u>SUP. PROPUESTA (ha)</u>	<u>SUP. CUMPLE (ha)</u>
160000007205393	41-083-004-00010-0002	62000	PASTOS PERMANENTES DE 5 O MAS AÑOS-SIN VARIEDAD	S	28,99	0,00

Porcentaje de carga ganadera con especies rumiantes**PUNTOS:** 3,00 100.0%

<u>EXPLOTACIÓN</u>	<u>ESPECIE</u>	<u>RUMIANTE</u>	<u>UGMs</u>
ES410830000520	BOVINA	SI	23.07

Porcentaje de carga ganadera con especies ovina**PUNTOS:** 0,00 0.0%

<u>EXPLOTACIÓN</u>	<u>ESPECIE</u>	<u>OVINA</u>	<u>UGMs</u>
ES410830000520	BOVINA	NO	23.07

Pendiente media de la explotación**PUNTOS:** 3,00 16.29%

<u>REF.</u>	<u>REFERENCIA SIGPAC</u>	<u>CULTIVO</u>	<u>DESCRIPCIÓN CULTIVO</u>	<u>S/R</u>	<u>PENDIENTE MEDIA (%)</u>	<u>SUP. PROPUESTA (ha)</u>
160000007205393	41-083-004-00010-0002	62000	PASTOS PERMANENTES DE 5 O MAS AÑOS-SIN VARIEDAD	S	16,29	28,99



<u>APELLIDOS Y NOMBRE / RAZÓN SOCIAL</u>	<u>NIF</u>	<u>EXPEDIENTE</u>	<u>PROPUESTA</u>
FERNANDEZ ROMERO SANTIAGO	28792886Z	8025045	ADMITIDO
<u>SOLICITA ACTUACIÓN 1</u>	<u>SOLICITA ACTUACIÓN 2</u>	<u>SOLICITA ACTUACIÓN 3</u>	<u>PROPUESTA ACTUACIÓN 3</u>
NO	NO	SI	ADMITIDO

DETALLE DE ACTUACIÓN 3**IMPORTES POR ANUALIDAD**

	<u>SUPERFICIE PROPUESTA</u>	<u>SUPERFICIE SUBVENCIONABLE</u>	<u>2016</u>	<u>2017</u>	<u>2018</u>	<u>2019</u>	<u>2020</u>
IMPORTE MÁXIMO	43,40	43,40	1.859,26 €	1.859,26 €	1.859,26 €	1.859,26 €	1.859,26 €
IMPORTE MEDIO DE TRANSFERENCIA (€/ha)			42,84 €	42,84 €	42,84 €	42,84 €	42,84 €

RECINTOS PROPUESTOS

<u>REF.</u>	<u>REFERENCIA SIGPAC</u>	<u>CULTIVO</u>	<u>DESCRIPCIÓN CULTIVO</u>	<u>S/R</u>	<u>PEND. MEDIA (%)</u>	<u>SUP. DEC. (ha)</u>	<u>SUP. BRUTA (ha)</u>	<u>CAP (%)</u>	<u>SUP. NETA (ha)</u>	<u>SUP. DEC. ADMIN. (ha)</u>	<u>SUP. CAMPO (ha)</u>	<u>SUP. CALC. (ha)</u>
160000009803594	41-027-008-00017-0002	62000	PASTOS PERMANENTES DE 5 O MAS AÑOS-SIN VARIEDAD	S	7,99	52,52	57,87	75,00	43,40	43,40		43,40

INCIDENCIAS**INCIDENCIA DESCRIPCIÓN**

80866	La superficie que figura en la capa de formación adehesada para el recinto, es inferior a la superficie por la que se solicita la ayuda para el recinto Ref:160000009803594 Recinto:41-027-008-00017-002 Cultivo:62000 PASTOS PERMANENTES DE 5 O MAS AÑOS-SIN VARIEDAD Secano Sup. Dec. Adm.:70,02 Sup. Censo Bruta:57,87
-------	---

DETALLE DE SUPERFICIE DE FORMACIÓN ADEHESADA EN EL CENSO DE DEHESAS

<u>REF.</u>	<u>REFERENCIA SIGPAC</u>	<u>SUP. BRUTA (ha)</u>	<u>CAP (%)</u>	<u>SUP. NETA (ha)</u>
1500000019958177	41-049-002-00035-0001	3,73	0,00	0,00
1500000024972752	41-049-002-00978-0001	19,83	100,00	19,83
1500000024972766	41-049-002-00979-0002	1,31	100,00	1,31
1600000006905363	41-049-002-00016-0001	0,38	100,00	0,38
1600000006905366	41-049-002-00017-0002	0,43	100,00	0,43
1600000006905398	41-049-002-00034-0001	1,33	100,00	1,33
1600000006905405	41-049-002-00036-0002	4,30	100,00	4,30
1600000006905408	41-049-002-00036-0003	0,38	100,00	0,38
1600000006905424	41-049-002-00061-0001	3,87	100,00	3,87
1600000009803594	41-027-008-00017-0002	57,87	75,00	43,40
1600000009803595	41-027-008-00017-0002	30,45	55,00	16,75
1600000011007638	41-049-001-00028-0001	26,00	25,00	6,50
1600000011217203	41-049-002-00978-0002	1,18	100,00	1,18
1600000011217211	41-049-002-00979-0003	0,93	100,00	0,93
1600000011217214	41-049-002-00979-0006	0,26	65,00	0,17
1600000011360048	41-049-002-00042-0002	1,03	100,00	1,03
1600000011360051	41-049-002-00042-0003	0,12	100,00	0,12
1600000011360054	41-049-002-00043-0002	8,28	100,00	8,28
1600000011360060	41-049-002-00046-0001	1,78	100,00	1,78
1600000011361188	41-049-002-00018-0001	8,80	75,00	6,60
1600000011361191	41-049-002-00019-0001	11,86	85,00	10,08
1600000011361195	41-049-002-00020-0002	0,68	55,00	0,37
1600000011361197	41-049-002-00020-0005	0,73	75,00	0,54
1600000011361205	41-049-002-00021-0003	3,17	65,00	2,06
1600000011361208	41-049-002-00021-0004	1,56	100,00	1,56
1600000011361211	41-049-002-00021-0007	0,10	0,00	0,00
1600000011361223	41-049-002-00022-0001	17,63	85,00	14,98
TOTAL		207,99		148,16



RESUMEN CRITERIOS DE SELECCIÓN**10.1.3 Conservación y mejora de pastos en sistemas de dehesas.****PUNTOS:** 1,00

	PUNTOS	
Plan de Gestión Integral de Dehesas oficialmente aprobado	0,00	N
Porcentaje de superficie determinada en Red Natura 2000	0,00	0.0%
Tener suscrito o haber tenido suscrito convenio de colaboración con el proyecto LIFE+	0,00	N
Porcentaje de superficie determinada de la explotación bajo sistemas de producción integrada ganadera o producción ecológica	0,00	0.0%
Porcentaje de carga ganadera con especies rumiantes	0,00	23.81%
Porcentaje de carga ganadera con especies ovina	0,00	0.0%
Pendiente media de la explotación	1,00	7.99%

DETALLE CRITERIOS DE SELECCIÓN**10.1.3 Conservación y mejora de pastos en sistemas de dehesas.****PUNTOS:** 1,00

Plan de Gestión Integral de Dehesas oficialmente aprobado	PUNTOS:	0,00	N			
Porcentaje de superficie determinada en Red Natura 2000	PUNTOS:	0,00	0.0%			
		SUP. PROPUESTA (ha)	SUP. CUMPLE (ha)			
REF.	REFERENCIA SIGPAC	CULTIVO	DESCRIPCIÓN CULTIVO	S/R		
160000009803594	41-027-008-00017-0002	62000	PASTOS PERMANENTES DE 5 O MAS AÑOS-SIN VARIEDAD	S	43,40	0,00
Tener suscrito o haber tenido suscrito convenio de colaboración con el proyecto LIFE+	PUNTOS:	0,00	N			
Porcentaje de superficie determinada de la explotación bajo sistemas de producción integrada ganadera o producción ecológica	PUNTOS:	0,00	0.0%			

REF.	REFERENCIA SIGPAC	CULTIVO	DESCRIPCIÓN CULTIVO	S/R	SUP. PROPUESTA (ha)	SUP. CUMPLE (ha)
160000009803594	41-027-008-00017-0002	62000	PASTOS PERMANENTES DE 5 O MAS AÑOS-SIN VARIEDAD	S	43,40	0,00

Porcentaje de carga ganadera con especies rumiantes **PUNTOS:** 0,00 23.81%

EXPLOTACIÓN	ESPECIE	RUMIANTE	UGMs
ES410270000073	CAPRINA	SI	11.25
ES410490000012	BOVINA	SI	32.21
ES410490000012	CAPRINA	SI	3.93
ES410490000012	PORCINO	NO	119.15
ES410490000251	PORCINO	NO	38.5
ES410490000448	BOVINA	SI	1.87

Porcentaje de carga ganadera con especies ovina **PUNTOS:** 0,00 0.0%

EXPLOTACIÓN	ESPECIE	OVINA	UGMs
ES410270000073	CAPRINA	NO	11.25
ES410490000012	BOVINA	NO	32.21
ES410490000012	CAPRINA	NO	3.93
ES410490000012	PORCINO	NO	119.15
ES410490000251	PORCINO	NO	38.5
ES410490000448	BOVINA	NO	1.87

Pendiente media de la explotación **PUNTOS:** 1,00 7.99%

REF.	REFERENCIA SIGPAC	CULTIVO	DESCRIPCIÓN CULTIVO	PENDIENTE		SUP.
				S/R	MEDIA (%)	PROPUESTA (ha)
160000009803594	41-027-008-00017-0002	62000	PASTOS PERMANENTES DE 5 O MAS AÑOS-SIN VARIEDAD	S	7,99	43,40



<u>APELLIDOS Y NOMBRE / RAZÓN SOCIAL</u>	<u>NIF</u>	<u>EXPEDIENTE</u>	<u>PROPUESTA</u>
FERNANDEZ SANCHEZ CARMELO	28905633S	8019332	INADMITIDO
<u>SOLICITA ACTUACIÓN 1</u>	<u>SOLICITA ACTUACIÓN 2</u>	<u>SOLICITA ACTUACIÓN 3</u>	<u>PROPUESTA ACTUACIÓN 3</u>
NO	NO	SI	INADMITIDO

DETALLE DE ACTUACIÓN 3**IMPORTES POR ANUALIDAD**


	<u>SUPERFICIE PROPUESTA</u>	<u>SUPERFICIE SUBVENCIONABLE</u>	<u>2016</u>	<u>2017</u>	<u>2018</u>	<u>2019</u>	<u>2020</u>
IMPORTE MÁXIMO	0,00	0,00	0,00 €	0,00 €	0,00 €	0,00 €	0,00 €
IMPORTE MEDIO DE TRANSFERENCIA (€/ha)			0,00 €	0,00 €	0,00 €	0,00 €	0,00 €

INCIDENCIAS**INCIDENCIA DESCRIPCIÓN**

224	La superficie de cruce total de productos de la agrupación Pastos permanentes sobre un mismo recinto en una misma solicitud, no puede superar la superficie total admisible de pastos. Ref:160000006767341 Recinto:41-032-009-00198-025 Cultivo:62000 PASTOS PERMANENTES DE 5 O MAS AÑOS-SIN VARIEDAD Secano Superficie admisible de pastos del recinto según SIGPAC.:0 Suma de superficies de cruce netas declaradas para este recinto por el solicitante.:705 Exceso de superficie (Hectáreas):0,28 Ref:160000006767345 Recinto:41-032-009-00198-025 Cultivo:62000 PASTOS PERMANENTES DE 5 O MAS AÑOS-SIN VARIEDAD Secano Superficie admisible de pastos del recinto según SIGPAC.:0 Suma de superficies de cruce netas declaradas para este recinto por el solicitante.:705 Exceso de superficie (Hectáreas):6,77 Ref:160000006769852 Recinto:41-032-020-00008-001 Cultivo:62000 PASTOS PERMANENTES DE 5 O MAS AÑOS-SIN VARIEDAD Secano Superficie admisible de pastos del recinto según SIGPAC.:0 Suma de superficies de cruce netas declaradas para este recinto por el solicitante.:1067 Exceso de superficie (Hectáreas):10,67 Ref:1600000010941268 Recinto:41-032-009-00198-009 Cultivo:62000 PASTOS PERMANENTES DE 5 O MAS AÑOS-SIN VARIEDAD Secano Superficie admisible de pastos del recinto según SIGPAC.:0 Suma de superficies de cruce netas declaradas para este recinto por el solicitante.:73 Exceso de superficie (Hectáreas):0,73
80856	No cumple con la superficie mínima de cultivo elegible para solicitar la operación. Sup. Resuelta:0
80863	Cultivo, variedad, regimen y/o uso del recinto SIGPAC no compatible con la operación (anexo III.I, Orden 26 mayo 2015) Ref:160000006767341 Recinto:41-032-009-00198-025 Cultivo:62000 PASTOS PERMANENTES DE 5 O MAS AÑOS-SIN VARIEDAD Secano Ref:160000006767345 Recinto:41-032-009-00198-025 Cultivo:62000 PASTOS PERMANENTES DE 5 O MAS AÑOS-SIN VARIEDAD Secano Ref:1600000010941268 Recinto:41-032-009-00198-009 Cultivo:62000 PASTOS PERMANENTES DE 5 O MAS AÑOS-SIN VARIEDAD Secano
80866	La superficie que figura en la capa de formación adhesionada para el recinto, es inferior a la superficie por la que se solicita la ayuda para el recinto Ref:160000006767340 Recinto:41-032-009-00198-018 Cultivo:62000 PASTOS PERMANENTES DE 5 O MAS AÑOS-SIN VARIEDAD Secano Sup. Dec. Adm.:8,27 Sup. Censo Bruta:0 Ref:160000006767341 Recinto:41-032-009-00198-025 Cultivo:62000 PASTOS PERMANENTES DE 5 O MAS AÑOS-SIN VARIEDAD Secano Sup. Dec. Adm.:0,28 Sup. Censo Bruta:0 Ref:160000006767345 Recinto:41-032-009-00198-025 Cultivo:62000 PASTOS PERMANENTES DE 5 O MAS AÑOS-SIN VARIEDAD Secano Sup. Dec. Adm.:6,77 Sup. Censo Bruta:0 Ref:160000006767351 Recinto:41-032-009-00198-031 Cultivo:62000 PASTOS PERMANENTES DE 5 O MAS AÑOS-SIN VARIEDAD Secano Sup. Dec. Adm.:1,05 Sup. Censo Bruta:0 Ref:160000006769852 Recinto:41-032-020-00008-001 Cultivo:62000 PASTOS PERMANENTES DE 5 O MAS AÑOS-SIN VARIEDAD Secano Sup. Dec. Adm.:10,67 Sup. Censo Bruta:1,09 Ref:1600000010941268 Recinto:41-032-009-00198-009 Cultivo:62000 PASTOS PERMANENTES DE 5 O MAS AÑOS-SIN VARIEDAD Secano Sup. Dec. Adm.:0,73 Sup. Censo Bruta:0
80867	Superficie resuelta para el grupo de pago menor que la mínima requerida Ref:160000006767340 Recinto:41-032-009-00198-018 Cultivo:62000 PASTOS PERMANENTES DE 5 O MAS AÑOS-SIN VARIEDAD Secano Sup. Declarada:0 Sup. Resuelta:0 Ref:160000006767351 Recinto:41-032-009-00198-031 Cultivo:62000 PASTOS PERMANENTES DE 5 O MAS AÑOS-SIN VARIEDAD Secano Sup. Declarada:0 Sup. Resuelta:0 Ref:160000006769852 Recinto:41-032-020-00008-001 Cultivo:62000 PASTOS PERMANENTES DE 5 O MAS AÑOS-SIN VARIEDAD Secano Sup. Declarada:1,09 Sup. Resuelta:0

DETALLE DE SUPERFICIE DE FORMACIÓN ADEHESADA EN EL CENSO DE DEHESAS

<u>REF.</u>	<u>REFERENCIA SIGPAC</u>	<u>SUP. BRUTA (ha)</u>	<u>CAP (%)</u>	<u>SUP. NETA (ha)</u>
160000006769852	41-032-020-00008-0001	1,09	100,00	1,09
TOTAL		1,09		1,09



RESUMEN CRITERIOS DE SELECCIÓN**10.1.3 Conservación y mejora de pastos en sistemas de dehesas.****PUNTOS:** 1,00

	PUNTOS	
Plan de Gestión Integral de Dehesas oficialmente aprobado	0,00	N
Porcentaje de superficie determinada en Red Natura 2000	0,00	0.0%
Tener suscrito o haber tenido suscrito convenio de colaboración con el proyecto LIFE+	0,00	N
Porcentaje de superficie determinada de la explotación bajo sistemas de producción integrada ganadera o producción ecológica	0,00	0.0%
Porcentaje de carga ganadera con especies rumiantes	1,00	59.29%
Porcentaje de carga ganadera con especies ovina	0,00	0.0%
Pendiente media de la explotación	0,00	0.0%

DETALLE CRITERIOS DE SELECCIÓN**10.1.3 Conservación y mejora de pastos en sistemas de dehesas.****PUNTOS:** 1,00

Plan de Gestión Integral de Dehesas oficialmente aprobado	PUNTOS: 0,00	N
Porcentaje de superficie determinada en Red Natura 2000	PUNTOS: 0,00	0.0%
Tener suscrito o haber tenido suscrito convenio de colaboración con el proyecto LIFE+	PUNTOS: 0,00	N
Porcentaje de superficie determinada de la explotación bajo sistemas de producción integrada ganadera o producción ecológica	PUNTOS: 0,00	0.0%
Porcentaje de carga ganadera con especies rumiantes	PUNTOS: 1,00	59.29%

<u>EXPLORACIÓN</u>	<u>ESPECIE</u>	<u>RUMIANTE</u>	<u>UGMs</u>
ES410320000115	CAPRINA	SI	0
ES410320000115	PORCINO	NO	23.35
ES410320000793	CAPRINA	SI	35.27
ES410320000793	PORCINO	NO	0.87

Porcentaje de carga ganadera con especies ovina	PUNTOS: 0,00	0.0%
---	---------------------	------

<u>EXPLORACIÓN</u>	<u>ESPECIE</u>	<u>OVINA</u>	<u>UGMs</u>
ES410320000115	CAPRINA	NO	0
ES410320000115	PORCINO	NO	23.35
ES410320000793	CAPRINA	NO	35.27
ES410320000793	PORCINO	NO	0.87

Pendiente media de la explotación	PUNTOS: 0,00	0.0%
-----------------------------------	---------------------	------



<u>APELLIDOS Y NOMBRE / RAZÓN SOCIAL</u>	<u>NIF</u>	<u>EXPEDIENTE</u>	<u>PROPUESTA</u>
FINCAS AGROPECUARIAS DEL SUR SL	B91978049	8017172	ADMITIDO
<u>SOLICITA ACTUACIÓN 1</u>	<u>SOLICITA ACTUACIÓN 2</u>	<u>PROPUESTA ACTUACIÓN 2</u>	<u>SOLICITA ACTUACIÓN 3</u>
NO	SI	ADMITIDO	NO

DETALLE DE ACTUACIÓN 2**IMPORTES POR ANUALIDAD**

	<u>SUPERFICIE PROPUESTA</u>	<u>SUPERFICIE SUBVENCIONABLE</u>	<u>2016</u>	<u>2017</u>	<u>2018</u>	<u>2019</u>	<u>2020</u>
IMPORTE MÁXIMO	57,93	50,00	4.745,50 €	4.745,50 €	4.745,50 €	4.745,50 €	4.745,50 €
IMPORTE MEDIO DE TRANSFERENCIA (€/ha)			81,92 €	81,92 €	81,92 €	81,92 €	81,92 €

RECINTOS PROPUESTOS

<u>REF.</u>	<u>REFERENCIA SIGPAC</u>	<u>CULTIVO</u>	<u>DESCRIPCIÓN CULTIVO</u>	<u>S/R</u>	<u>PEND. MEDIA (%)</u>	<u>SUP. DEC. (ha)</u>	<u>SUP. BRUTA (ha)</u>	<u>CAP (%)</u>	<u>SUP. NETA (ha)</u>	<u>SUP. DEC. ADMIN. (ha)</u>	<u>SUP. CAMPO (ha)</u>	<u>SUP. CALC. (ha)</u>
1500000022310648	41-073-002-00004-0006	62000	PASTOS PERMANENTES DE 5 O MAS AÑOS-SIN VARIEDAD	S	5,33	3,09	3,09	100,00	3,09	3,09		3,09
1600000007104028	41-073-002-00004-0007	62000	PASTOS PERMANENTES DE 5 O MAS AÑOS-SIN VARIEDAD	S	11,82	49,37	65,77	75,00	49,33	49,33		49,33
1600000008957097	41-073-002-00004-0003	62000	PASTOS PERMANENTES DE 5 O MAS AÑOS-SIN VARIEDAD	S	9,77	5,51	7,35	75,00	5,51	5,51		5,51

INCIDENCIAS**INCIDENCIA DESCRIPCIÓN**

80861	Superficie solicitada mayor a la superficie máxima permitida para la operación.(50has) Sup. Resuelta:57,93
80866	La superficie que figura en la capa de formación adhesionada para el recinto, es inferior a la superficie por la que se solicita la ayuda para el recinto Ref:1600000007104028 Recinto:41-073-002-00004-007 Cultivo:62000 PASTOS PERMANENTES DE 5 O MAS AÑOS-SIN VARIEDAD Secano Sup. Dec. Adm.:65,82 Sup. Censo Bruta:65,77

DETALLE DE SUPERFICIE DE FORMACIÓN ADEHESADA EN EL CENSO DE DEHESAS

<u>REF.</u>	<u>REFERENCIA SIGPAC</u>	<u>SUP. BRUTA (ha)</u>	<u>CAP (%)</u>	<u>SUP. NETA (ha)</u>
1500000022310648	41-073-002-00004-0006	3,09	100,00	3,09
1600000007104026	41-073-002-00004-0007	117,72	75,00	88,29
1600000007104028	41-073-002-00004-0007	65,77	75,00	49,33
1600000007104030	41-073-002-00004-0013	0,97	100,00	0,97
1600000007104038	41-073-002-00005-0003	3,27	65,00	2,13
1600000007104042	41-073-002-00005-0006	11,49	35,00	4,02
1600000008957097	41-073-002-00004-0003	7,35	75,00	5,51
TOTAL		209,66		153,34

RESUMEN CRITERIOS DE SELECCIÓN**10.1.3 Conservación y mejora de pastos en sistemas de dehesas.****PUNTOS: 13,00**

	<u>PUNTOS</u>	
Plan de Gestión Integral de Dehesas oficialmente aprobado	0,00	N
Porcentaje de superficie determinada en Red Natura 2000	4,00	100.0%
Tener suscrito o haber tenido suscrito convenio de colaboración con el proyecto LIFE+	0,00	N
Porcentaje de superficie determinada de la explotación bajo sistemas de producción integrada ganadera o producción ecológica	4,00	100.0%
Porcentaje de carga ganadera con especies rumiantes	3,00	100.0%
Porcentaje de carga ganadera con especies ovina	0,00	0.0%
Pendiente media de la explotación	2,00	11.28%



DETALLE CRITERIOS DE SELECCIÓN**10.1.3 Conservación y mejora de pastos en sistemas de dehesas.****PUNTOS:** 13,00**Plan de Gestión Integral de Dehesas oficialmente aprobado****PUNTOS:** 0,00 N**Porcentaje de superficie determinada en Red Natura 2000****PUNTOS:** 4,00 100.0%

<u>REF.</u>	<u>REFERENCIA SIGPAC</u>	<u>CULTIVO</u>	<u>DESCRIPCIÓN CULTIVO</u>	<u>S/R</u>	<u>SUP. PROPUESTA (ha)</u>	<u>SUP. CUMPLE (ha)</u>
160000008957097	41-073-002-00004-0003	62000	PASTOS PERMANENTES DE 5 O MAS AÑOS-SIN VARIEDAD	S	5,51	5,51
1500000022310648	41-073-002-00004-0006	62000	PASTOS PERMANENTES DE 5 O MAS AÑOS-SIN VARIEDAD	S	3,09	3,09
1600000007104028	41-073-002-00004-0007	62000	PASTOS PERMANENTES DE 5 O MAS AÑOS-SIN VARIEDAD	S	49,33	49,33

Tener suscrito o haber tenido suscrito convenio de colaboración con el proyecto LIFE+**PUNTOS:** 0,00 N**Porcentaje de superficie determinada de la explotación bajo sistemas de producción integrada ganadera o producción ecológica****PUNTOS:** 4,00 100.0%

<u>REF.</u>	<u>REFERENCIA SIGPAC</u>	<u>CULTIVO</u>	<u>DESCRIPCIÓN CULTIVO</u>	<u>S/R</u>	<u>SUP. PROPUESTA (ha)</u>	<u>SUP. CUMPLE (ha)</u>
160000008957097	41-073-002-00004-0003	62000	PASTOS PERMANENTES DE 5 O MAS AÑOS-SIN VARIEDAD	S	5,51	5,51
1500000022310648	41-073-002-00004-0006	62000	PASTOS PERMANENTES DE 5 O MAS AÑOS-SIN VARIEDAD	S	3,09	3,09
1600000007104028	41-073-002-00004-0007	62000	PASTOS PERMANENTES DE 5 O MAS AÑOS-SIN VARIEDAD	S	49,33	49,33

Porcentaje de carga ganadera con especies rumiantes**PUNTOS:** 3,00 100.0%

<u>EXPLOTACIÓN</u>	<u>ESPECIE</u>	<u>RUMIANTE</u>	<u>UGMs</u>
ES410730000072	BOVINA	SI	81.72
ES410730000072	CAPRINA	SI	8.55
ES410730000072	OCA	NO	0

Porcentaje de carga ganadera con especies ovina**PUNTOS:** 0,00 0.0%

<u>EXPLOTACIÓN</u>	<u>ESPECIE</u>	<u>OVINA</u>	<u>UGMs</u>
ES410730000072	BOVINA	NO	81.72
ES410730000072	CAPRINA	NO	8.55
ES410730000072	OCA	NO	0

Pendiente media de la explotación**PUNTOS:** 2,00 11.28%

<u>REF.</u>	<u>REFERENCIA SIGPAC</u>	<u>CULTIVO</u>	<u>DESCRIPCIÓN CULTIVO</u>	<u>S/R</u>	<u>PENDIENTE MEDIA (%)</u>	<u>SUP. PROPUESTA (ha)</u>
160000008957097	41-073-002-00004-0003	62000	PASTOS PERMANENTES DE 5 O MAS AÑOS-SIN VARIEDAD	S	9,77	5,51
1500000022310648	41-073-002-00004-0006	62000	PASTOS PERMANENTES DE 5 O MAS AÑOS-SIN VARIEDAD	S	5,33	3,09
1600000007104028	41-073-002-00004-0007	62000	PASTOS PERMANENTES DE 5 O MAS AÑOS-SIN VARIEDAD	S	11,82	49,33



<u>APELLIDOS Y NOMBRE / RAZÓN SOCIAL</u>	<u>NIF</u>	<u>EXPEDIENTE</u>	<u>PROPUESTA</u>
FONTAN PEREZ EUGENIO	00841457W	8027043	ADMITIDO
<u>SOLICITA ACTUACIÓN 1</u>	<u>SOLICITA ACTUACIÓN 2</u>	<u>PROPUESTA ACTUACIÓN 2</u>	<u>SOLICITA ACTUACIÓN 3</u>
NO	SI	ADMITIDO	NO

DETALLE DE ACTUACIÓN 2**IMPORTES POR ANUALIDAD**

	<u>SUPERFICIE PROPUESTA</u>	<u>SUPERFICIE SUBVENCIONABLE</u>	2016	2017	2018	2019	2020
IMPORTE MÁXIMO	5,82	5,82	552,38 €	552,38 €	552,38 €	552,38 €	552,38 €
IMPORTE MEDIO DE TRANSFERENCIA (€/ha)			94,91 €	94,91 €	94,91 €	94,91 €	94,91 €

RECINTOS PROPUESTOS

<u>REF.</u>	<u>REFERENCIA SIGPAC</u>	<u>CULTIVO</u>	<u>DESCRIPCIÓN CULTIVO</u>	<u>S/R</u>	<u>PEND. MEDIA (%)</u>	<u>SUP. DEC. (ha)</u>	<u>SUP. BRUTA (ha)</u>	<u>CAP (%)</u>	<u>SUP. NETA (ha)</u>	<u>SUP. DEC. ADMIN. (ha)</u>	<u>SUP. CAMPO (ha)</u>	<u>SUP. CALC. (ha)</u>
1600000025951839	41-002-012-00086-0001	62000	PASTOS PERMANENTES DE 5 O MAS AÑOS-SIN VARIEDAD	S	8,84	5,76	0,00	100,00	0,00	0,00		0,00
1600000025951874	41-002-012-00086-0002	62000	PASTOS PERMANENTES DE 5 O MAS AÑOS-SIN VARIEDAD	S	17,91	4,54	0,00	100,00	0,00	0,00		0,00
1600000025951888	41-002-012-00303-0007	62000	PASTOS PERMANENTES DE 5 O MAS AÑOS-SIN VARIEDAD	S	15,07	6,18	23,27	25,00	5,82	5,82		5,82

INCIDENCIAS**INCIDENCIA DESCRIPCIÓN**

80866	La superficie que figura en la capa de formación adehesada para el recinto, es inferior a la superficie por la que se solicita la ayuda para el recinto Ref:1600000025951839 Recinto:41-002-012-00086-001 Cultivo:62000 PASTOS PERMANENTES DE 5 O MAS AÑOS-SIN VARIEDAD Secano Sup. Dec. Adm.:16,45 Sup. Censo Bruta:0 Ref:1600000025951874 Recinto:41-002-012-00086-002 Cultivo:62000 PASTOS PERMANENTES DE 5 O MAS AÑOS-SIN VARIEDAD Secano Sup. Dec. Adm.:12,96 Sup. Censo Bruta:0 Ref:1600000025951888 Recinto:41-002-012-00303-007 Cultivo:62000 PASTOS PERMANENTES DE 5 O MAS AÑOS-SIN VARIEDAD Secano Sup. Dec. Adm.:24,72 Sup. Censo Bruta:23,27
-------	---



DETALLE DE SUPERFICIE DE FORMACIÓN ADEHESADA EN EL CENSO DE DEHESAS

REF.	REFERENCIA SIGPAC	SUP. BRUTA (ha)	CAP (%)	SUP. NETA (ha)
160000025951820	41-002-011-00038-0001	4,63	100,00	4,63
160000025951821	41-002-011-00038-0004	25,03	100,00	25,03
160000025951822	41-002-011-00038-0003	1,62	85,00	1,38
160000025951823	41-002-011-00038-0002	0,22	100,00	0,22
160000025951824	41-002-010-00032-0004	1,92	100,00	1,92
160000025951825	41-002-010-00032-0007	123,35	85,00	104,85
160000025951828	41-002-011-00040-0001	0,29	100,00	0,29
160000025951829	41-002-011-00040-0003	52,43	100,00	52,43
160000025951830	41-002-011-00039-0010	0,88	75,00	0,66
160000025951831	41-002-011-00039-0009	0,10	85,00	0,08
160000025951832	41-002-011-00039-0007	19,32	75,00	14,49
160000025951833	41-002-011-00039-0004	0,30	65,00	0,20
160000025951835	41-002-011-00039-0003	0,13	100,00	0,13
160000025951836	41-002-001-00024-0004	0,02	100,00	0,02
160000025951837	41-002-019-00001-0013	0,01	0,00	0,00
160000025951840	41-002-010-00013-0004	92,00	85,00	78,20
160000025951841	41-002-020-00002-0002	0,80	0,00	0,00
160000025951842	41-002-012-00303-0007	11,53	45,00	5,19
160000025951843	41-002-020-00002-0004	3,18	100,00	3,18
160000025951844	41-002-001-00024-0005	3,23	100,00	3,23
160000025951845	41-002-020-00002-0001	0,16	85,00	0,13
160000025951846	41-002-001-00020-0025	4,90	100,00	4,90
160000025951847	41-002-011-00039-0001	0,05	100,00	0,05
160000025951848	41-002-001-00020-0010	60,06	75,00	45,04
160000025951849	41-002-010-00014-0002	3,75	100,00	3,75
160000025951850	41-002-010-00015-0005	0,62	100,00	0,62
160000025951851	41-002-010-00028-0002	18,39	65,00	11,95
160000025951852	41-002-010-00013-0006	3,29	100,00	3,29
160000025951853	41-002-010-00015-0004	47,31	75,00	35,49
160000025951854	41-002-010-00027-0001	28,43	100,00	28,43
160000025951855	41-002-019-00001-0009	80,66	45,00	36,30
160000025951856	41-002-010-00030-0003	76,71	55,00	42,19
160000025951857	41-002-001-00020-0009	55,31	55,00	30,42
160000025951858	41-002-001-00020-0008	0,60	85,00	0,51
160000025951859	41-002-019-00001-0010	12,50	100,00	12,50
160000025951860	41-002-010-00016-0001	19,88	100,00	19,88
160000025951861	41-002-012-00303-0008	0,02	100,00	0,02
160000025951862	41-002-010-00013-0003	0,14	100,00	0,14
160000025951863	41-002-017-00001-0001	0,64	100,00	0,64
160000025951864	41-002-001-00020-0003	6,33	100,00	6,33
160000025951865	41-002-005-00031-0001	0,39	75,00	0,29
160000025951866	41-002-006-00036-0001	5,33	100,00	5,33
160000025951867	41-002-010-00014-0003	4,30	75,00	3,22
160000025951868	41-002-005-00030-0001	0,60	65,00	0,39
160000025951871	41-002-005-00029-0003	22,94	100,00	22,94
160000025951873	41-002-012-00303-0007	1,33	25,00	0,33
160000025951875	41-002-010-00032-0001	0,09	100,00	0,09
160000025951877	41-002-012-00303-0001	0,42	0,00	0,00
160000025951878	41-002-001-00024-0007	17,12	85,00	14,55
160000025951879	41-002-001-00025-0002	10,32	85,00	8,77
160000025951882	41-002-001-00020-0022	1,42	100,00	1,42
160000025951883	41-002-012-00303-0006	22,21	85,00	18,88
160000025951884	41-002-012-00303-0005	0,20	100,00	0,20
160000025951886	41-002-001-00020-0024	2,72	100,00	2,72
160000025951887	41-002-020-00002-0005	7,58	25,00	1,90
160000025951888	41-002-012-00303-0007	23,27	25,00	5,82
160000025951889	41-002-001-00020-0023	0,63	85,00	0,53

TOTAL	881,61	666,09
--------------	--------	--------

RESUMEN CRITERIOS DE SELECCIÓN**10.1.3 Conservación y mejora de pastos en sistemas de dehesas.****PUNTOS:** 11,00

	PUNTOS	
Plan de Gestión Integral de Dehesas oficialmente aprobado	0,00	N
Porcentaje de superficie determinada en Red Natura 2000	4,00	100.0%
Tener suscrito o haber tenido suscrito convenio de colaboración con el proyecto LIFE+	0,00	N
Porcentaje de superficie determinada de la explotación bajo sistemas de producción integrada ganadera o producción ecológica	4,00	100.0%
Porcentaje de carga ganadera con especies rumiantes	0,00	39.31%
Porcentaje de carga ganadera con especies ovina	0,00	0.0%
Pendiente media de la explotación	3,00	15.07%

DETALLE CRITERIOS DE SELECCIÓN**10.1.3 Conservación y mejora de pastos en sistemas de dehesas.****PUNTOS:** 11,00

Plan de Gestión Integral de Dehesas oficialmente aprobado	PUNTOS:	0,00	N			
Porcentaje de superficie determinada en Red Natura 2000	PUNTOS:	4,00	100.0%			
		SUP. PROPUESTA (ha)	SUP. CUMPLE (ha)			
REF.	REFERENCIA SIGPAC	CULTIVO	DESCRIPCIÓN CULTIVO	S/R		
160000025951839	41-002-012-00086-0001	62000	PASTOS PERMANENTES DE 5 O MAS AÑOS-SIN VARIEDAD	S	0,00	0,00
160000025951874	41-002-012-00086-0002	62000	PASTOS PERMANENTES DE 5 O MAS AÑOS-SIN VARIEDAD	S	0,00	0,00
160000025951888	41-002-012-00303-0007	62000	PASTOS PERMANENTES DE 5 O MAS AÑOS-SIN VARIEDAD	S	5,82	5,82
Tener suscrito o haber tenido suscrito convenio de colaboración con el proyecto LIFE+	PUNTOS:	0,00	N			
Porcentaje de superficie determinada de la explotación bajo sistemas de producción integrada ganadera o producción ecológica	PUNTOS:	4,00	100.0%			
		SUP. PROPUESTA (ha)	SUP. CUMPLE (ha)			
REF.	REFERENCIA SIGPAC	CULTIVO	DESCRIPCIÓN CULTIVO	S/R		
160000025951839	41-002-012-00086-0001	62000	PASTOS PERMANENTES DE 5 O MAS AÑOS-SIN VARIEDAD	S	0,00	0,00
160000025951874	41-002-012-00086-0002	62000	PASTOS PERMANENTES DE 5 O MAS AÑOS-SIN VARIEDAD	S	0,00	0,00
160000025951888	41-002-012-00303-0007	62000	PASTOS PERMANENTES DE 5 O MAS AÑOS-SIN VARIEDAD	S	5,82	5,82
Porcentaje de carga ganadera con especies rumiantes	PUNTOS:	0,00	39.31%			
EXPLORACIÓN	ESPECIE	RUMIANTE	UGMs			
ES410020000007	CAPRINA	SI	59.85			
ES410020000007	PORCINO	NO	80.37			
ES410020000023	CAPRINA	SI	152.63			
ES410020000023	PORCINO	NO	247.67			
Porcentaje de carga ganadera con especies ovina	PUNTOS:	0,00	0.0%			
EXPLORACIÓN	ESPECIE	OVINA	UGMs			
ES410020000007	CAPRINA	NO	59.85			
ES410020000007	PORCINO	NO	80.37			
ES410020000023	CAPRINA	NO	152.63			
ES410020000023	PORCINO	NO	247.67			
Pendiente media de la explotación	PUNTOS:	3,00	15.07%			

REF.	REFERENCIA SIGPAC	CULTIVO	DESCRIPCIÓN CULTIVO	S/R	PENDIENTE	SUP.
					MEDIA (%)	PROPUESTA (ha)
160000025951839	41-002-012-00086-0001	62000	PASTOS PERMANENTES DE 5 O MAS AÑOS-SIN VARIEDAD	S	8,84	0,00
160000025951874	41-002-012-00086-0002	62000	PASTOS PERMANENTES DE 5 O MAS AÑOS-SIN VARIEDAD	S	17,91	0,00
160000025951888	41-002-012-00303-0007	62000	PASTOS PERMANENTES DE 5 O MAS AÑOS-SIN VARIEDAD	S	15,07	5,82



<u>APELLIDOS Y NOMBRE / RAZÓN SOCIAL</u>	<u>NIF</u>	<u>EXPEDIENTE</u>	<u>PROPUESTA</u>
FRANCISCA TRISTANCHO TRISTANCHO E HIJOS	E91736439	8030502	ADMITIDO
<u>SOLICITA ACTUACIÓN 1</u>	<u>SOLICITA ACTUACIÓN 2</u>	<u>SOLICITA ACTUACIÓN 3</u>	<u>PROPUESTA ACTUACIÓN 3</u>
NO	NO	SI	ADMITIDO

DETALLE DE ACTUACIÓN 3**IMPORTES POR ANUALIDAD**

	<u>SUPERFICIE PROPUESTA</u>	<u>SUPERFICIE SUBVENCIONABLE</u>	<u>2016</u>	<u>2017</u>	<u>2018</u>	<u>2019</u>	<u>2020</u>
IMPORTE MÁXIMO	7,06	7,06	302,45 €	302,45 €	302,45 €	302,45 €	302,45 €
IMPORTE MEDIO DE TRANSFERENCIA (€/ha)			42,84 €	42,84 €	42,84 €	42,84 €	42,84 €

INCIDENCIAS**INCIDENCIA DESCRIPCIÓN**

224	La superficie de cruce total de productos de la agrupación Pastos permanentes sobre un mismo recinto en una misma solicitud, no puede superar la superficie total admisible de pastos. Ref:1600000026293520 Recinto:41-055-018-00015-014 Cultivo:62000 PASTOS PERMANENTES DE 5 O MAS AÑOS-SIN VARIEDAD Secano Superficie admisible de pastos del recinto según SIGPAC.:3005 Suma de superficies de cruce netas declaradas para este recinto por el solicitante.:5094 Exceso de superficie (Hectáreas):20,89
80856	No cumple con la superficie mínima de cultivo elegible para solicitar la operación. Sup. Resuelta:9,41
80866	La superficie que figura en la capa de formación adehesada para el recinto, es inferior a la superficie por la que se solicita la ayuda para el recinto Ref:1600000026293520 Recinto:41-055-018-00015-014 Cultivo:62000 PASTOS PERMANENTES DE 5 O MAS AÑOS-SIN VARIEDAD Secano Sup. Dec. Adm.:67,88 Sup. Censo Bruta:37,27
80867	Superficie resuelta para el grupo de pago menor que la mínima requerida Ref:1600000026293520 Recinto:41-055-018-00015-014 Cultivo:62000 PASTOS PERMANENTES DE 5 O MAS AÑOS-SIN VARIEDAD Secano Sup. Declarada:27,95 Sup. Resuelta:7,06

DETALLE DE SUPERFICIE DE FORMACIÓN ADEHESADA EN EL CENSO DE DEHESAS

<u>REF.</u>	<u>REFERENCIA SIGPAC</u>	<u>SUP. BRUTA (ha)</u>	<u>CAP (%)</u>	<u>SUP. NETA (ha)</u>
1600000026293501	41-055-018-00015-0014	0,19	0,00	0,00
1600000026293508	41-055-018-00015-0027	0,02	100,00	0,02
1600000026293513	41-055-018-00015-0095	0,30	0,00	0,00
1600000026293515	41-055-018-00015-0014	0,01	0,00	0,00
1600000026293516	41-055-018-00015-0001	0,72	100,00	0,72
1600000026293518	41-055-018-00015-0087	0,13	0,00	0,00
1600000026293520	41-055-018-00015-0014	37,27	75,00	27,95
1600000026293522	41-055-018-00015-0027	0,06	100,00	0,06
TOTAL		38,70		28,75

RESUMEN CRITERIOS DE SELECCIÓN**10.1.3 Conservación y mejora de pastos en sistemas de dehesas.****PUNTOS: 0,00**

	<u>PUNTOS</u>	
Plan de Gestión Integral de Dehesas oficialmente aprobado	0,00	N
Porcentaje de superficie determinada en Red Natura 2000	0,00	0.0%
Tener suscrito o haber tenido suscrito convenio de colaboración con el proyecto LIFE+	0,00	N
Porcentaje de superficie determinada de la explotación bajo sistemas de producción integrada ganadera o producción ecológica	0,00	0.0%
Porcentaje de carga ganadera con especies rumiantes	0,00	0.0%
Porcentaje de carga ganadera con especies ovina	0,00	0.0%
Pendiente media de la explotación	0,00	0.0%



DETALLE CRITERIOS DE SELECCIÓN**10.1.3 Conservación y mejora de pastos en sistemas de dehesas.****PUNTOS:** 0,00**Plan de Gestión Integral de Dehesas oficialmente aprobado****PUNTOS:** 0,00 N**Porcentaje de superficie determinada en Red Natura 2000****PUNTOS:** 0,00 0.0%**Tener suscrito o haber tenido suscrito convenio de colaboración con el proyecto LIFE+****PUNTOS:** 0,00 N**Porcentaje de superficie determinada de la explotación bajo sistemas de producción integrada ganadera o producción ecológica****PUNTOS:** 0,00 0.0%**Porcentaje de carga ganadera con especies rumiantes****PUNTOS:** 0,00 0.0%

<u>EXPLOTACIÓN</u>	<u>ESPECIE</u>	<u>RUMIANTE</u>	<u>UGMs</u>
ES410550000023	PORCINO	NO	0

Porcentaje de carga ganadera con especies ovina**PUNTOS:** 0,00 0.0%

<u>EXPLOTACIÓN</u>	<u>ESPECIE</u>	<u>OVINA</u>	<u>UGMs</u>
ES410550000023	PORCINO	NO	0

Pendiente media de la explotación**PUNTOS:** 0,00 0.0%

<u>APELLIDOS Y NOMBRE / RAZÓN SOCIAL</u>	<u>NIF</u>	<u>EXPEDIENTE</u>	<u>PROPUESTA</u>
GAENA SA	A41036575	8020979	ADMITIDO
<u>SOLICITA ACTUACIÓN 1</u>	<u>SOLICITA ACTUACIÓN 2</u>	<u>SOLICITA ACTUACIÓN 3</u>	<u>PROPUESTA ACTUACIÓN 3</u>
NO	NO	SI	ADMITIDO

DETALLE DE ACTUACIÓN 3**IMPORTES POR ANUALIDAD**

	<u>SUPERFICIE PROPUESTA</u>	<u>SUPERFICIE SUBVENCIONABLE</u>	<u>2016</u>	<u>2017</u>	<u>2018</u>	<u>2019</u>	<u>2020</u>
IMPORTE MÁXIMO	34,41	34,41	1.474,12 €	1.474,12 €	1.474,12 €	1.474,12 €	1.474,12 €
IMPORTE MEDIO DE TRANSFERENCIA (€/ha)			42,84 €	42,84 €	42,84 €	42,84 €	42,84 €

RECINTOS PROPUESTOS

<u>REF.</u>	<u>REFERENCIA SIGPAC</u>	<u>CULTIVO</u>	<u>DESCRIPCIÓN CULTIVO</u>	<u>S/R</u>	<u>PEND. MEDIA (%)</u>	<u>SUP. DEC. (ha)</u>	<u>SUP. BRUTA (ha)</u>	<u>CAP (%)</u>	<u>SUP. NETA (ha)</u>	<u>SUP. DEC. ADMIN. (ha)</u>	<u>SUP. CAMPO (ha)</u>	<u>SUP. CALC. (ha)</u>
1600000026341332	41-035-001-00001-0005	63000	PASTOS DE MENOS DE 5 AÑOS-SIN VARIEDAD	S	17,49	22,01	22,01	100,00	22,01	22,01		22,01
1600000026341400	41-035-001-00001-0005	63000	PASTOS DE MENOS DE 5 AÑOS-SIN VARIEDAD	S	17,49	12,40	12,40	100,00	12,40	12,40		12,40



DETALLE DE SUPERFICIE DE FORMACIÓN ADEHESADA EN EL CENSO DE DEHESAS

REF.	REFERENCIA SIGPAC	SUP. BRUTA (ha)	CAP (%)	SUP. NETA (ha)
160000026341261	41-035-002-00006-0001	20,65	100,00	20,65
160000026341263	41-035-002-00006-0001	4,27	100,00	4,27
160000026341264	41-035-002-00006-0001	3,43	100,00	3,43
160000026341265	41-035-002-00006-0001	0,71	100,00	0,71
160000026341266	41-035-002-00006-0001	0,61	100,00	0,61
160000026341268	41-035-002-00006-0001	0,33	100,00	0,33
160000026341270	41-035-002-00006-0001	0,10	100,00	0,10
160000026341271	41-035-002-00006-0001	0,07	100,00	0,07
160000026341275	41-035-002-00006-0001	0,03	100,00	0,03
160000026341278	41-035-002-00006-0001	0,01	100,00	0,01
160000026341279	41-035-002-00006-0001	0,01	100,00	0,01
160000026341282	41-035-002-00006-0022	8,07	100,00	8,07
160000026341295	41-035-001-00003-0001	3,92	100,00	3,92
160000026341297	41-035-001-00003-0001	0,97	100,00	0,97
160000026341298	41-035-001-00003-0001	0,28	100,00	0,28
160000026341300	41-035-001-00003-0001	0,05	100,00	0,05
160000026341301	41-035-001-00003-0001	0,03	100,00	0,03
160000026341310	41-035-010-00001-0007	10,73	85,00	9,12
160000026341317	41-035-010-00001-0007	0,01	55,00	0,00
160000026341321	41-035-002-00006-0002	20,98	100,00	20,98
160000026341323	41-035-002-00006-0002	0,41	100,00	0,41
160000026341324	41-035-002-00006-0002	0,38	100,00	0,38
160000026341325	41-035-002-00006-0002	0,20	100,00	0,20
160000026341326	41-035-002-00006-0002	0,05	100,00	0,05
160000026341328	41-035-002-00006-0002	0,01	100,00	0,01
160000026341329	41-035-998-00040-0005	0,14	100,00	0,14
160000026341331	41-035-010-00001-0009	0,07	100,00	0,07
160000026341332	41-035-001-00001-0005	22,01	100,00	22,01
160000026341336	41-035-001-00002-0006	0,15	100,00	0,15
160000026341337	41-035-001-00002-0006	0,12	100,00	0,12
160000026341338	41-035-001-00002-0006	0,07	100,00	0,07
160000026341339	41-035-998-00044-0003	0,11	45,00	0,05
160000026341341	41-035-002-00006-0013	0,07	0,00	0,00
160000026341342	41-035-002-00006-0013	0,04	0,00	0,00
160000026341344	41-035-001-00005-0004	1,20	85,00	1,02
160000026341346	41-035-001-00003-0009	0,03	0,00	0,00
160000026341347	41-035-001-00003-0009	0,02	0,00	0,00
160000026341350	41-035-001-00003-0003	38,14	85,00	32,42
160000026341355	41-035-001-00003-0003	0,01	85,00	0,01
160000026341360	41-035-010-00001-0003	0,55	100,00	0,55
160000026341363	41-035-010-00001-0003	0,02	100,00	0,02
160000026341366	41-035-002-00006-0016	3,42	65,00	2,22
160000026341367	41-035-002-00006-0016	22,37	85,00	19,02
160000026341379	41-035-001-00002-0003	19,52	85,00	16,59
160000026341388	41-035-001-00002-0003	0,01	100,00	0,01
160000026341389	41-035-001-00003-0004	12,23	100,00	12,23
160000026341395	41-035-001-00003-0004	0,01	100,00	0,01
160000026341396	41-035-001-00003-0004	0,01	100,00	0,01
160000026341397	41-035-001-00001-0005	5,25	100,00	5,25
160000026341400	41-035-001-00001-0005	12,40	100,00	12,40
160000026341402	41-035-001-00001-0005	0,01	100,00	0,01
160000026341404	41-035-001-00003-0002	0,10	100,00	0,10
160000026341406	41-035-001-00003-0002	0,01	100,00	0,01
160000026341408	41-035-001-00003-0002	0,01	100,00	0,01
160000026341411	41-035-001-00001-0005	0,01	100,00	0,01
160000026341412	41-035-010-00001-0006	11,35	100,00	11,35
160000026341421	41-035-010-00001-0006	0,01	100,00	0,01
160000026341427	41-035-002-00006-0003	1,21	100,00	1,21

TOTAL	226,99	211,77
--------------	--------	--------

REF.	REFERENCIA SIGPAC	SUP. BRUTA (ha)	CAP (%)	SUP. NETA (ha)
1600000026341428	41-035-002-00006-0003	0,01	100,00	0,01
1600000026341429	41-035-002-00006-0003	0,01	100,00	0,01
1600000026341430	41-035-002-00006-0003	0,01	100,00	0,01
1600000026341435	41-035-001-00003-0003	0,01	100,00	0,01
1600000026341441	41-035-001-00003-0003	0,01	45,00	0,01
TOTAL		227,04		211,82

RESUMEN CRITERIOS DE SELECCIÓN**10.1.3 Conservación y mejora de pastos en sistemas de dehesas.****PUNTOS: 4,00**

	PUNTOS	
Plan de Gestión Integral de Dehesas oficialmente aprobado	0,00	N
Porcentaje de superficie determinada en Red Natura 2000	0,00	0.0%
Tener suscrito o haber tenido suscrito convenio de colaboración con el proyecto LIFE+	0,00	N
Porcentaje de superficie determinada de la explotación bajo sistemas de producción integrada ganadera o producción ecológica	0,00	0.0%
Porcentaje de carga ganadera con especies rumiantes	1,00	74.94%
Porcentaje de carga ganadera con especies ovina	0,00	0.0%
Pendiente media de la explotación	3,00	17.49%

DETALLE CRITERIOS DE SELECCIÓN**10.1.3 Conservación y mejora de pastos en sistemas de dehesas.****PUNTOS: 4,00**

REF.	REFERENCIA SIGPAC	CULTIVO	DESCRIPCIÓN CULTIVO	S/R	SUP. PROPUESTA (ha)	SUP. CUMPLE (ha)
1600000026341400	41-035-001-00001-0005	63000	PASTOS DE MENOS DE 5 AÑOS-SIN VARIEDAD	S	12,40	0,00
1600000026341332	41-035-001-00001-0005	63000	PASTOS DE MENOS DE 5 AÑOS-SIN VARIEDAD	S	22,01	0,00
Tener suscrito o haber tenido suscrito convenio de colaboración con el proyecto LIFE+				PUNTOS:	0,00	N
Porcentaje de superficie determinada de la explotación bajo sistemas de producción integrada ganadera o producción ecológica				PUNTOS:	0,00	0.0%
REF.	REFERENCIA SIGPAC	CULTIVO	DESCRIPCIÓN CULTIVO	S/R	SUP. PROPUESTA (ha)	SUP. CUMPLE (ha)
1600000026341400	41-035-001-00001-0005	63000	PASTOS DE MENOS DE 5 AÑOS-SIN VARIEDAD	S	12,40	0,00
1600000026341332	41-035-001-00001-0005	63000	PASTOS DE MENOS DE 5 AÑOS-SIN VARIEDAD	S	22,01	0,00

Porcentaje de carga ganadera con especies rumiantes **PUNTOS: 1,00 74.94%**

EXPLORACIÓN	ESPECIE	RUMIANTE	UGMs
ES410350000001	BOVINA	SI	123.9
ES410350000001	PORCINO	NO	41.43

Porcentaje de carga ganadera con especies ovina **PUNTOS: 0,00 0.0%**

EXPLORACIÓN	ESPECIE	OVINA	UGMs
ES410350000001	BOVINA	NO	123.9
ES410350000001	PORCINO	NO	41.43

Pendiente media de la explotación **PUNTOS: 3,00 17.49%**

REF.	REFERENCIA SIGPAC	CULTIVO	DESCRIPCIÓN CULTIVO	S/R	PENDIENTE	SUP.
					MEDIA (%)	PROPUESTA (ha)
160000026341400	41-035-001-00001-0005	63000	PASTOS DE MENOS DE 5 AÑOS-SIN VARIEDAD	S	17,49	12,40
160000026341332	41-035-001-00001-0005	63000	PASTOS DE MENOS DE 5 AÑOS-SIN VARIEDAD	S	17,49	22,01



<u>APELLIDOS Y NOMBRE / RAZÓN SOCIAL</u>	<u>NIF</u>	<u>EXPEDIENTE</u>	<u>PROPUESTA</u>
GALLEGO ESPINO ANTONIO	47207799T	8029768	ADMITIDO
<u>SOLICITA ACTUACIÓN 1</u>	<u>SOLICITA ACTUACIÓN 2</u>	<u>SOLICITA ACTUACIÓN 3</u>	<u>PROPUESTA ACTUACIÓN 3</u>
NO	NO	SI	ADMITIDO

DETALLE DE ACTUACIÓN 3**IMPORTES POR ANUALIDAD**

	<u>SUPERFICIE PROPUESTA</u>	<u>SUPERFICIE SUBVENCIONABLE</u>	<u>2016</u>	<u>2017</u>	<u>2018</u>	<u>2019</u>	<u>2020</u>
IMPORTE MÁXIMO	13,80	13,80	591,19 €	591,19 €	591,19 €	591,19 €	591,19 €
IMPORTE MEDIO DE TRANSFERENCIA (€/ha)			42,84 €	42,84 €	42,84 €	42,84 €	42,84 €

RECINTOS PROPUESTOS

<u>REF.</u>	<u>REFERENCIA SIGPAC</u>	<u>CULTIVO</u>	<u>DESCRIPCIÓN CULTIVO</u>	<u>S/R</u>	<u>PEND. MEDIA (%)</u>	<u>SUP. DEC. (ha)</u>	<u>SUP. BRUTA (ha)</u>	<u>CAP (%)</u>	<u>SUP. NETA (ha)</u>	<u>SUP. DEC. ADMIN. (ha)</u>	<u>SUP. CAMPO (ha)</u>	<u>SUP. CALC. (ha)</u>
160000026173858	41-002-010-00026-0009	62000	PASTOS PERMANENTES DE 5 O MAS AÑOS-SIN VARIEDAD	S	14,89	13,87	13,80	100,00	13,80	13,80		13,80

INCIDENCIAS**INCIDENCIA DESCRIPCIÓN**

80866	La superficie que figura en la capa de formación adehesada para el recinto, es inferior a la superficie por la que se solicita la ayuda para el recinto Ref:160000026173858 Recinto:41-002-010-00026-009 Cultivo:62000 PASTOS PERMANENTES DE 5 O MAS AÑOS-SIN VARIEDAD Secano Sup. Dec. Adm.:13,87 Sup. Censo Bruta:13,8
-------	--

DETALLE DE SUPERFICIE DE FORMACIÓN ADEHESADA EN EL CENSO DE DEHESAS

<u>REF.</u>	<u>REFERENCIA SIGPAC</u>	<u>SUP. BRUTA (ha)</u>	<u>CAP (%)</u>	<u>SUP. NETA (ha)</u>
160000026173844	41-002-010-00022-0012	1,19	100,00	1,19
160000026173845	41-002-010-00026-0016	0,31	100,00	0,31
160000026173846	41-002-010-00026-0048	0,05	100,00	0,05
160000026173849	41-002-010-00026-0010	16,35	85,00	13,90
160000026173851	41-002-010-00026-0049	0,04	100,00	0,04
160000026173855	41-002-010-00026-0044	0,12	85,00	0,10
160000026173858	41-002-010-00026-0009	13,80	100,00	13,80
160000026173859	41-002-010-00026-0015	0,62	100,00	0,62
TOTAL		32,48		30,01

RESUMEN CRITERIOS DE SELECCIÓN**10.1.3 Conservación y mejora de pastos en sistemas de dehesas.****PUNTOS: 2,00**

	<u>PUNTOS</u>	
Plan de Gestión Integral de Dehesas oficialmente aprobado	0,00	N
Porcentaje de superficie determinada en Red Natura 2000	0,00	0.0%
Tener suscrito o haber tenido suscrito convenio de colaboración con el proyecto LIFE+	0,00	N
Porcentaje de superficie determinada de la explotación bajo sistemas de producción integrada ganadera o producción ecológica	0,00	0.0%
Porcentaje de carga ganadera con especies rumiantes	0,00	0.0%
Porcentaje de carga ganadera con especies ovina	0,00	0.0%
Pendiente media de la explotación	2,00	14.89%



DETALLE CRITERIOS DE SELECCIÓN**10.1.3 Conservación y mejora de pastos en sistemas de dehesas.****PUNTOS:** 2,00**Plan de Gestión Integral de Dehesas oficialmente aprobado****PUNTOS:** 0,00 N**Porcentaje de superficie determinada en Red Natura 2000****PUNTOS:** 0,00 0.0%

<u>REF.</u>	<u>REFERENCIA SIGPAC</u>	<u>CULTIVO</u>	<u>DESCRIPCIÓN CULTIVO</u>	<u>S/R</u>	<u>SUP. PROPUESTA (ha)</u>	<u>SUP. CUMPLE (ha)</u>
1600000026173858	41-002-010-00026-0009	62000	PASTOS PERMANENTES DE 5 O MAS AÑOS-SIN VARIEDAD	S	13,80	0,00

Tener suscrito o haber tenido suscrito convenio de colaboración con el proyecto LIFE+**PUNTOS:** 0,00 N**Porcentaje de superficie determinada de la explotación bajo sistemas de producción integrada ganadera o producción ecológica****PUNTOS:** 0,00 0.0%

<u>REF.</u>	<u>REFERENCIA SIGPAC</u>	<u>CULTIVO</u>	<u>DESCRIPCIÓN CULTIVO</u>	<u>S/R</u>	<u>SUP. PROPUESTA (ha)</u>	<u>SUP. CUMPLE (ha)</u>
1600000026173858	41-002-010-00026-0009	62000	PASTOS PERMANENTES DE 5 O MAS AÑOS-SIN VARIEDAD	S	13,80	0,00

Porcentaje de carga ganadera con especies rumiantes**PUNTOS:** 0,00 0.0%

<u>EXPLORACIÓN</u>	<u>ESPECIE</u>	<u>RUMIANTE</u>	<u>UGMs</u>
ES410020000005	CAPRINA	SI	0
ES410020000005	PORCINO	NO	63.19

Porcentaje de carga ganadera con especies ovina**PUNTOS:** 0,00 0.0%

<u>EXPLORACIÓN</u>	<u>ESPECIE</u>	<u>OVINA</u>	<u>UGMs</u>
ES410020000005	CAPRINA	NO	0
ES410020000005	PORCINO	NO	63.19

Pendiente media de la explotación**PUNTOS:** 2,00 14.89%

<u>REF.</u>	<u>REFERENCIA SIGPAC</u>	<u>CULTIVO</u>	<u>DESCRIPCIÓN CULTIVO</u>	<u>S/R</u>	<u>PENDIENTE MEDIA (%)</u>	<u>SUP. PROPUESTA (ha)</u>
1600000026173858	41-002-010-00026-0009	62000	PASTOS PERMANENTES DE 5 O MAS AÑOS-SIN VARIEDAD	S	14,89	13,80



<u>APELLIDOS Y NOMBRE / RAZÓN SOCIAL</u>	<u>NIF</u>	<u>EXPEDIENTE</u>	<u>PROPUESTA</u>
GALLEGO MOLINA MANUELA	75422235Z	8030045	ADMITIDO
<u>SOLICITA ACTUACIÓN 1</u>	<u>SOLICITA ACTUACIÓN 2</u>	<u>SOLICITA ACTUACIÓN 3</u>	<u>PROPUESTA ACTUACIÓN 3</u>
NO	NO	SI	ADMITIDO

DETALLE DE ACTUACIÓN 3**IMPORTES POR ANUALIDAD**

	<u>SUPERFICIE PROPUESTA</u>	<u>SUPERFICIE SUBVENCIONABLE</u>	<u>2016</u>	<u>2017</u>	<u>2018</u>	<u>2019</u>	<u>2020</u>
IMPORTE MÁXIMO	31,59	31,59	1.353,32 €	1.353,32 €	1.353,32 €	1.353,32 €	1.353,32 €
IMPORTE MEDIO DE TRANSFERENCIA (€/ha)			42,84 €	42,84 €	42,84 €	42,84 €	42,84 €

RECINTOS PROPUESTOS

<u>REF.</u>	<u>REFERENCIA SIGPAC</u>	<u>CULTIVO</u>	<u>DESCRIPCIÓN CULTIVO</u>	<u>S/R</u>	<u>PEND. MEDIA (%)</u>	<u>SUP. DEC. (ha)</u>	<u>SUP. BRUTA (ha)</u>	<u>CAP (%)</u>	<u>SUP. NETA (ha)</u>	<u>SUP. DEC. ADMIN. (ha)</u>	<u>SUP. CAMPO (ha)</u>	<u>SUP. CALC. (ha)</u>
160000026216001	41-078-011-00009-0010	62000	PASTOS PERMANENTES DE 5 O MAS AÑOS-SIN VARIEDAD	S	22,97	47,10	40,58	75,00	30,44	30,44		30,44
160000026216004	41-078-011-00009-0008	62000	PASTOS PERMANENTES DE 5 O MAS AÑOS-SIN VARIEDAD	S	32,14	3,49	3,28	35,00	1,15	1,15		1,15

INCIDENCIAS**INCIDENCIA DESCRIPCIÓN**

80866	La superficie que figura en la capa de formación adehesada para el recinto, es inferior a la superficie por la que se solicita la ayuda para el recinto Ref:160000026216001 Recinto:41-078-011-00009-010 Cultivo:62000 PASTOS PERMANENTES DE 5 O MAS AÑOS-SIN VARIEDAD Secano Sup. Dec. Adm.:62,8 Sup. Censo Bruta:40,58 Ref:160000026216004 Recinto:41-078-011-00009-008 Cultivo:62000 PASTOS PERMANENTES DE 5 O MAS AÑOS-SIN VARIEDAD Secano Sup. Dec. Adm.:9,97 Sup. Censo Bruta:3,28
-------	--

DETALLE DE SUPERFICIE DE FORMACIÓN ADEHESADA EN EL CENSO DE DEHESAS

<u>REF.</u>	<u>REFERENCIA SIGPAC</u>	<u>SUP. BRUTA (ha)</u>	<u>CAP (%)</u>	<u>SUP. NETA (ha)</u>
160000026215994	41-078-011-00007-0001	3,91	100,00	3,91
160000026215995	41-078-011-00007-0003	5,58	75,00	4,19
160000026215996	41-078-011-00088-0001	53,56	75,00	40,17
160000026215997	41-078-011-00007-0002	0,06	85,00	0,05
160000026215998	41-078-011-00007-0005	6,27	85,00	5,33
160000026215999	41-078-011-00008-0001	6,95	65,00	4,52
160000026216000	41-078-011-00009-0010	47,69	65,00	31,00
160000026216001	41-078-011-00009-0010	40,58	75,00	30,44
160000026216002	41-078-011-00009-0005	0,88	100,00	0,88
160000026216003	41-078-011-00009-0006	0,05	100,00	0,05
160000026216004	41-078-011-00009-0008	3,28	35,00	1,15
160000026216006	41-078-011-00009-0021	0,43	100,00	0,43
160000026216007	41-078-011-00009-0022	0,64	100,00	0,64
160000026216008	41-078-011-00009-0025	11,09	55,00	6,10
160000026216010	41-078-011-00092-0002	0,12	45,00	0,05
TOTAL		181,09		128,91

RESUMEN CRITERIOS DE SELECCIÓN**10.1.3 Conservación y mejora de pastos en sistemas de dehesas.****PUNTOS: 9,00**

	<u>PUNTOS</u>	
Plan de Gestión Integral de Dehesas oficialmente aprobado	0,00	N
Porcentaje de superficie determinada en Red Natura 2000	0,00	0.0%
Tener suscrito o haber tenido suscrito convenio de colaboración con el proyecto LIFE+	0,00	N
Porcentaje de superficie determinada de la explotación bajo sistemas de producción integrada ganadera o producción ecológica	4,00	100.0%
Porcentaje de carga ganadera con especies rumiantes	2,00	91.88%
Porcentaje de carga ganadera con especies ovina	0,00	0.0%
Pendiente media de la explotación	3,00	23.3%

DETALLE CRITERIOS DE SELECCIÓN**10.1.3 Conservación y mejora de pastos en sistemas de dehesas.****PUNTOS:** 9,00**Plan de Gestión Integral de Dehesas oficialmente aprobado****PUNTOS:** 0,00 N**Porcentaje de superficie determinada en Red Natura 2000****PUNTOS:** 0,00 0.0%

<u>REF.</u>	<u>REFERENCIA SIGPAC</u>	<u>CULTIVO</u>	<u>DESCRIPCIÓN CULTIVO</u>	<u>S/R</u>	<u>SUP. PROPUESTA (ha)</u>	<u>SUP. CUMPLE (ha)</u>
160000026216004	41-078-011-00009-0008	62000	PASTOS PERMANENTES DE 5 O MAS AÑOS-SIN VARIEDAD	S	1,15	0,00
160000026216001	41-078-011-00009-0010	62000	PASTOS PERMANENTES DE 5 O MAS AÑOS-SIN VARIEDAD	S	30,44	0,00

Tener suscrito o haber tenido suscrito convenio de colaboración con el proyecto LIFE+**PUNTOS:** 0,00 N**Porcentaje de superficie determinada de la explotación bajo sistemas de producción integrada ganadera o producción ecológica****PUNTOS:** 4,00 100.0%

<u>REF.</u>	<u>REFERENCIA SIGPAC</u>	<u>CULTIVO</u>	<u>DESCRIPCIÓN CULTIVO</u>	<u>S/R</u>	<u>SUP. PROPUESTA (ha)</u>	<u>SUP. CUMPLE (ha)</u>
160000026216004	41-078-011-00009-0008	62000	PASTOS PERMANENTES DE 5 O MAS AÑOS-SIN VARIEDAD	S	1,15	1,15
160000026216001	41-078-011-00009-0010	62000	PASTOS PERMANENTES DE 5 O MAS AÑOS-SIN VARIEDAD	S	30,44	30,44

Porcentaje de carga ganadera con especies rumiantes**PUNTOS:** 2,00 91.88%

<u>EXPLOTACIÓN</u>	<u>ESPECIE</u>	<u>RUMIANTE</u>	<u>UGMs</u>
ES410780000076	CAPRINA	SI	66.9
ES410780000076	PORCINO	NO	5.91

Porcentaje de carga ganadera con especies ovina**PUNTOS:** 0,00 0.0%

<u>EXPLOTACIÓN</u>	<u>ESPECIE</u>	<u>OVINA</u>	<u>UGMs</u>
ES410780000076	CAPRINA	NO	66.9
ES410780000076	PORCINO	NO	5.91

Pendiente media de la explotación**PUNTOS:** 3,00 23.3%

<u>REF.</u>	<u>REFERENCIA SIGPAC</u>	<u>CULTIVO</u>	<u>DESCRIPCIÓN CULTIVO</u>	<u>S/R</u>	<u>PENDIENTE MEDIA (%)</u>	<u>SUP. PROPUESTA (ha)</u>
160000026216004	41-078-011-00009-0008	62000	PASTOS PERMANENTES DE 5 O MAS AÑOS-SIN VARIEDAD	S	32,14	1,15
160000026216001	41-078-011-00009-0010	62000	PASTOS PERMANENTES DE 5 O MAS AÑOS-SIN VARIEDAD	S	22,97	30,44



<u>APELLIDOS Y NOMBRE / RAZÓN SOCIAL</u>	<u>NIF</u>	<u>EXPEDIENTE</u>	<u>PROPUESTA</u>
GALLEGO OJEDA ANTONIO	75394959Q	8029536	INADMITIDO
<u>SOLICITA ACTUACIÓN 1</u>	<u>SOLICITA ACTUACIÓN 2</u>	<u>PROPUESTA ACTUACIÓN 2</u>	<u>SOLICITA ACTUACIÓN 3</u>
NO	SI	INADMITIDO	NO

DETALLE DE ACTUACIÓN 2**IMPORTES POR ANUALIDAD**

	<u>SUPERFICIE PROPUESTA</u>	<u>SUPERFICIE SUBVENCIONABLE</u>	2016	2017	2018	2019	2020
IMPORTE MÁXIMO	0,00	0,00	0,00 €	0,00 €	0,00 €	0,00 €	0,00 €
IMPORTE MEDIO DE TRANSFERENCIA (€/ha)			0,00 €	0,00 €	0,00 €	0,00 €	0,00 €

INCIDENCIAS**INCIDENCIA DESCRIPCIÓN**

80854	La explotación por la que solicita ayudas no se encuentra inscrita en el Censo de Dehesas de Andalucía
80856	No cumple con la superficie mínima de cultivo elegible para solicitar la operación. Sup. Resuelta:0
80866	La superficie que figura en la capa de formación adhesionada para el recinto, es inferior a la superficie por la que se solicita la ayuda para el recinto Ref:160000026137401 Recinto:41-048-040-00011-002 Cultivo:62000 PASTOS PERMANENTES DE 5 O MAS AÑOS-SIN VARIEDAD Secano Sup. Dec. Adm.:48,57 Sup. Censo Bruta:0 Ref:160000026137415 Recinto:41-048-039-00002-004 Cultivo:62000 PASTOS PERMANENTES DE 5 O MAS AÑOS-SIN VARIEDAD Secano Sup. Dec. Adm.:2,81 Sup. Censo Bruta:0 Ref:160000026137416 Recinto:41-048-039-00002-005 Cultivo:62000 PASTOS PERMANENTES DE 5 O MAS AÑOS-SIN VARIEDAD Secano Sup. Dec. Adm.:3,27 Sup. Censo Bruta:0 Ref:160000026137417 Recinto:41-048-039-00002-009 Cultivo:62000 PASTOS PERMANENTES DE 5 O MAS AÑOS-SIN VARIEDAD Secano Sup. Dec. Adm.:2,67 Sup. Censo Bruta:0 Ref:160000026137419 Recinto:41-048-039-00003-012 Cultivo:62000 PASTOS PERMANENTES DE 5 O MAS AÑOS-SIN VARIEDAD Secano Sup. Dec. Adm.:1,88 Sup. Censo Bruta:0 Ref:160000026137420 Recinto:41-048-039-00003-015 Cultivo:62000 PASTOS PERMANENTES DE 5 O MAS AÑOS-SIN VARIEDAD Secano Sup. Dec. Adm.:0,12 Sup. Censo Bruta:0 Ref:160000026137424 Recinto:41-048-039-00002-006 Cultivo:62000 PASTOS PERMANENTES DE 5 O MAS AÑOS-SIN VARIEDAD Secano Sup. Dec. Adm.:0,54 Sup. Censo Bruta:0 Ref:160000026137428 Recinto:41-048-039-00003-018 Cultivo:62000 PASTOS PERMANENTES DE 5 O MAS AÑOS-SIN VARIEDAD Secano Sup. Dec. Adm.:0,07 Sup. Censo Bruta:0 Ref:160000026137430 Recinto:41-048-039-00003-009 Cultivo:62000 PASTOS PERMANENTES DE 5 O MAS AÑOS-SIN VARIEDAD Secano Sup. Dec. Adm.:1,58 Sup. Censo Bruta:0 Ref:160000026137431 Recinto:41-048-039-00003-005 Cultivo:62000 PASTOS PERMANENTES DE 5 O MAS AÑOS-SIN VARIEDAD Secano Sup. Dec. Adm.:13,91 Sup. Censo Bruta:0 Ref:160000026137432 Recinto:41-048-039-00003-014 Cultivo:62000 PASTOS PERMANENTES DE 5 O MAS AÑOS-SIN VARIEDAD Secano Sup. Dec. Adm.:2,45 Sup. Censo Bruta:0 Ref:160000026137436 Recinto:41-048-039-00003-017 Cultivo:62000 PASTOS PERMANENTES DE 5 O MAS AÑOS-SIN VARIEDAD Secano Sup. Dec. Adm.:0,17 Sup. Censo Bruta:0
80867	Superficie resuelta para el grupo de pago menor que la mínima requerida Ref:160000026137401 Recinto:41-048-040-00011-002 Cultivo:62000 PASTOS PERMANENTES DE 5 O MAS AÑOS-SIN VARIEDAD Secano Sup. Declarada:0 Sup. Resuelta:0 Ref:160000026137415 Recinto:41-048-039-00002-004 Cultivo:62000 PASTOS PERMANENTES DE 5 O MAS AÑOS-SIN VARIEDAD Secano Sup. Declarada:0 Sup. Resuelta:0 Ref:160000026137416 Recinto:41-048-039-00002-005 Cultivo:62000 PASTOS PERMANENTES DE 5 O MAS AÑOS-SIN VARIEDAD Secano Sup. Declarada:0 Sup. Resuelta:0 Ref:160000026137417 Recinto:41-048-039-00002-009 Cultivo:62000 PASTOS PERMANENTES DE 5 O MAS AÑOS-SIN VARIEDAD Secano Sup. Declarada:0 Sup. Resuelta:0 Ref:160000026137419 Recinto:41-048-039-00003-012 Cultivo:62000 PASTOS PERMANENTES DE 5 O MAS AÑOS-SIN VARIEDAD Secano Sup. Declarada:0 Sup. Resuelta:0 Ref:160000026137420 Recinto:41-048-039-00003-015 Cultivo:62000 PASTOS PERMANENTES DE 5 O MAS AÑOS-SIN VARIEDAD Secano Sup. Declarada:0 Sup. Resuelta:0 Ref:160000026137424 Recinto:41-048-039-00002-006 Cultivo:62000 PASTOS PERMANENTES DE 5 O MAS AÑOS-SIN VARIEDAD Secano Sup. Declarada:0 Sup. Resuelta:0 Ref:160000026137428 Recinto:41-048-039-00003-018 Cultivo:62000 PASTOS PERMANENTES DE 5 O MAS AÑOS-SIN VARIEDAD Secano Sup. Declarada:0 Sup. Resuelta:0 Ref:160000026137430 Recinto:41-048-039-00003-009 Cultivo:62000 PASTOS PERMANENTES DE 5 O MAS AÑOS-SIN VARIEDAD Secano Sup. Declarada:0 Sup. Resuelta:0 Ref:160000026137431 Recinto:41-048-039-00003-005 Cultivo:62000 PASTOS PERMANENTES DE 5 O MAS AÑOS-SIN VARIEDAD Secano Sup. Declarada:0 Sup. Resuelta:0 Ref:160000026137432 Recinto:41-048-039-00003-014 Cultivo:62000 PASTOS PERMANENTES DE 5 O MAS AÑOS-SIN VARIEDAD Secano Sup. Declarada:0 Sup. Resuelta:0 Ref:160000026137436 Recinto:41-048-039-00003-017 Cultivo:62000 PASTOS PERMANENTES DE 5 O MAS AÑOS-SIN VARIEDAD Secano Sup. Declarada:0 Sup. Resuelta:0

DETALLE DE SUPERFICIE DE FORMACIÓN ADEHESADA EN EL CENSO DE DEHESAS

RESUMEN CRITERIOS DE SELECCIÓN**10.1.3 Conservación y mejora de pastos en sistemas de dehesas.****PUNTOS:** 1,00

	PUNTOS	
Plan de Gestión Integral de Dehesas oficialmente aprobado	0,00	N
Porcentaje de superficie determinada en Red Natura 2000	0,00	0.0%
Tener suscrito o haber tenido suscrito convenio de colaboración con el proyecto LIFE+	0,00	N
Porcentaje de superficie determinada de la explotación bajo sistemas de producción integrada ganadera o producción ecológica	0,00	0.0%
Porcentaje de carga ganadera con especies rumiantes	1,00	73.29%
Porcentaje de carga ganadera con especies ovina	0,00	0.0%
Pendiente media de la explotación	0,00	0.0%

DETALLE CRITERIOS DE SELECCIÓN**10.1.3 Conservación y mejora de pastos en sistemas de dehesas.****PUNTOS:** 1,00

Plan de Gestión Integral de Dehesas oficialmente aprobado	PUNTOS: 0,00	N
Porcentaje de superficie determinada en Red Natura 2000	PUNTOS: 0,00	0.0%
Tener suscrito o haber tenido suscrito convenio de colaboración con el proyecto LIFE+	PUNTOS: 0,00	N
Porcentaje de superficie determinada de la explotación bajo sistemas de producción integrada ganadera o producción ecológica	PUNTOS: 0,00	0.0%
Porcentaje de carga ganadera con especies rumiantes	PUNTOS: 1,00	73.29%

<u>EXPLOTACIÓN</u>	<u>ESPECIE</u>	<u>RUMIANTE</u>	<u>UGMs</u>
ES410040000137	CAPRINA	SI	0
ES410480000552	CAPRINA	SI	72.89
ES410480000552	PORCINO	NO	26.56

Porcentaje de carga ganadera con especies ovina	PUNTOS: 0,00	0.0%
---	---------------------	------

<u>EXPLOTACIÓN</u>	<u>ESPECIE</u>	<u>OVINA</u>	<u>UGMs</u>
ES410040000137	CAPRINA	NO	0
ES410480000552	CAPRINA	NO	72.89
ES410480000552	PORCINO	NO	26.56

Pendiente media de la explotación	PUNTOS: 0,00	0.0%
-----------------------------------	---------------------	------



<u>APELLIDOS Y NOMBRE / RAZÓN SOCIAL</u>		<u>NIF</u>	<u>EXPEDIENTE</u>	<u>PROPUESTA</u>
GALLEGO RIVERO ANTONIO		45654481X	8023583	ADMITIDO
<u>SOLICITA ACTUACIÓN 1</u>	<u>PROPUESTA ACTUACIÓN 1</u>	<u>SOLICITA ACTUACIÓN 2</u>	<u>SOLICITA ACTUACIÓN 3</u>	
SI	ADMITIDO	NO	NO	

DETALLE DE ACTUACIÓN 1**IMPORTE POR ANUALIDAD**

	<u>SUPERFICIE PROPUESTA</u>	<u>SUPERFICIE SUBVENCIONABLE</u>	<u>2016</u>	<u>2017</u>	<u>2018</u>	<u>2019</u>	<u>2020</u>
IMPORTE MÁXIMO	49,46	39,34	5.163,77 €	5.163,77 €	5.163,77 €	5.163,77 €	5.163,77 €
IMPORTE MEDIO DE TRANSFERENCIA (€/ha)			104,40 €	104,40 €	104,40 €	104,40 €	104,40 €

RECINTOS PROPUESTOS

<u>REF.</u>	<u>REFERENCIA SIGPAC</u>	<u>CULTIVO</u>	<u>DESCRIPCIÓN CULTIVO</u>	<u>S/R</u>	<u>PEND. MEDIA (%)</u>	<u>SUP. DEC. (ha)</u>	<u>SUP. BRUTA (ha)</u>	<u>CAP (%)</u>	<u>SUP. NETA (ha)</u>	<u>SUP. DEC. ADMIN. (ha)</u>	<u>SUP. CAMPO (ha)</u>	<u>SUP. CALC. (ha)</u>
1600000010303526	41-088-006-00008-0001	62000	PASTOS PERMANENTES DE 5 O MAS AÑOS-SIN VARIEDAD	S	4,40	6,16	5,62	100,00	5,62	5,62		5,62
1600000010303542	41-088-006-00009-0001	62000	PASTOS PERMANENTES DE 5 O MAS AÑOS-SIN VARIEDAD	S	3,14	5,60	5,60	100,00	5,60	5,60		5,60
1600000010303543	41-088-006-00010-0001	62000	PASTOS PERMANENTES DE 5 O MAS AÑOS-SIN VARIEDAD	S	19,74	38,24	38,24	100,00	38,24	38,24		38,24

INCIDENCIAS**INCIDENCIA DESCRIPCIÓN**

80864	Superficie máxima determinada superior al 50% de la superficie de formación adehesada total de la dehesa Ref: Recinto:---- Cultivo: - Sup. Resuelta:49,46 Sup. Formación Adehesada Total:78,68
80866	La superficie que figura en la capa de formación adehesada para el recinto, es inferior a la superficie por la que se solicita la ayuda para el recinto Ref:1600000010303526 Recinto:41-088-006-00008-001 Cultivo:62000 PASTOS PERMANENTES DE 5 O MAS AÑOS-SIN VARIEDAD Secano Sup. Dec. Adm.:6,16 Sup. Censo Bruta:5,62
80868	Solicitante de la actuación 1 que no acredita viabilidad de las acciones mediante informe técnico de la Consejería de Medio Ambiente.

DETALLE DE SUPERFICIE DE FORMACIÓN ADEHESADA EN EL CENSO DE DEHESAS

<u>REF.</u>	<u>REFERENCIA SIGPAC</u>	<u>SUP. BRUTA (ha)</u>	<u>CAP (%)</u>	<u>SUP. NETA (ha)</u>
1600000007218496	41-088-006-00010-0004	1,88	100,00	1,88
1600000007218502	41-088-006-00010-0005	1,91	100,00	1,91
1600000010303482	41-088-006-00005-0002	6,71	65,00	4,36
1600000010303489	41-088-006-00006-0001	0,01	65,00	0,01
1600000010303490	41-088-006-00006-0002	1,40	100,00	1,40
1600000010303501	41-088-006-00006-0003	2,78	100,00	2,78
1600000010303507	41-088-006-00006-0004	2,60	100,00	2,60
1600000010303513	41-088-006-00007-0001	8,28	85,00	7,04
1600000010303520	41-088-006-00007-0002	0,28	25,00	0,07
1600000010303526	41-088-006-00008-0001	5,62	100,00	5,62
1600000010303532	41-088-006-00008-0002	0,76	100,00	0,76
1600000010303542	41-088-006-00009-0001	5,60	100,00	5,60
1600000010303543	41-088-006-00010-0001	38,24	100,00	38,24
1600000010303549	41-088-006-00010-0001	5,39	100,00	5,39
1600000010303551	41-088-006-00010-0003	1,02	100,00	1,02
TOTAL		82,48		78,68

RESUMEN CRITERIOS DE SELECCIÓN**10.1.3 Conservación y mejora de pastos en sistemas de dehesas.****PUNTOS: 7,00**

	<u>PUNTOS</u>	
Plan de Gestión Integral de Dehesas oficialmente aprobado	0,00	N
Porcentaje de superficie determinada en Red Natura 2000	4,00	100.0%
Tener suscrito o haber tenido suscrito convenio de colaboración con el proyecto LIFE+	0,00	N
Porcentaje de superficie determinada de la explotación bajo sistemas de producción integrada ganadera o producción ecológica	0,00	0.0%
Porcentaje de carga ganadera con especies rumiantes	0,00	37.4%
Porcentaje de carga ganadera con especies ovina	0,00	0.0%
Pendiente media de la explotación	3,00	16.12%

DETALLE CRITERIOS DE SELECCIÓN**10.1.3 Conservación y mejora de pastos en sistemas de dehesas.****PUNTOS:** 7,00**Plan de Gestión Integral de Dehesas oficialmente aprobado****PUNTOS:** 0,00 N**Porcentaje de superficie determinada en Red Natura 2000****PUNTOS:** 4,00 100.0%

<u>REF.</u>	<u>REFERENCIA SIGPAC</u>	<u>CULTIVO</u>	<u>DESCRIPCIÓN CULTIVO</u>	<u>S/R</u>	<u>SUP. PROPUESTA (ha)</u>	<u>SUP. CUMPLE (ha)</u>
1600000010303526	41-088-006-00008-0001	62000	PASTOS PERMANENTES DE 5 O MAS AÑOS-SIN VARIEDAD	S	5,62	5,62
1600000010303542	41-088-006-00009-0001	62000	PASTOS PERMANENTES DE 5 O MAS AÑOS-SIN VARIEDAD	S	5,60	5,60
1600000010303543	41-088-006-00010-0001	62000	PASTOS PERMANENTES DE 5 O MAS AÑOS-SIN VARIEDAD	S	38,24	38,24

Tener suscrito o haber tenido suscrito convenio de colaboración con el proyecto LIFE+**PUNTOS:** 0,00 N**Porcentaje de superficie determinada de la explotación bajo sistemas de producción integrada ganadera o producción ecológica****PUNTOS:** 0,00 0.0%

<u>REF.</u>	<u>REFERENCIA SIGPAC</u>	<u>CULTIVO</u>	<u>DESCRIPCIÓN CULTIVO</u>	<u>S/R</u>	<u>SUP. PROPUESTA (ha)</u>	<u>SUP. CUMPLE (ha)</u>
1600000010303526	41-088-006-00008-0001	62000	PASTOS PERMANENTES DE 5 O MAS AÑOS-SIN VARIEDAD	S	5,62	0,00
1600000010303542	41-088-006-00009-0001	62000	PASTOS PERMANENTES DE 5 O MAS AÑOS-SIN VARIEDAD	S	5,60	0,00
1600000010303543	41-088-006-00010-0001	62000	PASTOS PERMANENTES DE 5 O MAS AÑOS-SIN VARIEDAD	S	38,24	0,00

Porcentaje de carga ganadera con especies rumiantes**PUNTOS:** 0,00 37.4%

<u>EXPLOTACIÓN</u>	<u>ESPECIE</u>	<u>RUMIANTE</u>	<u>UGMs</u>
ES410880000546	CAPRINA	SI	60.87
ES410880000546	PORCINO	NO	101.87

Porcentaje de carga ganadera con especies ovina**PUNTOS:** 0,00 0.0%

<u>EXPLOTACIÓN</u>	<u>ESPECIE</u>	<u>OVINA</u>	<u>UGMs</u>
ES410880000546	CAPRINA	NO	60.87
ES410880000546	PORCINO	NO	101.87

Pendiente media de la explotación**PUNTOS:** 3,00 16.12%

<u>REF.</u>	<u>REFERENCIA SIGPAC</u>	<u>CULTIVO</u>	<u>DESCRIPCIÓN CULTIVO</u>	<u>S/R</u>	<u>PENDIENTE MEDIA (%)</u>	<u>SUP. PROPUESTA (ha)</u>
1600000010303526	41-088-006-00008-0001	62000	PASTOS PERMANENTES DE 5 O MAS AÑOS-SIN VARIEDAD	S	4,40	5,62
1600000010303542	41-088-006-00009-0001	62000	PASTOS PERMANENTES DE 5 O MAS AÑOS-SIN VARIEDAD	S	3,14	5,60
1600000010303543	41-088-006-00010-0001	62000	PASTOS PERMANENTES DE 5 O MAS AÑOS-SIN VARIEDAD	S	19,74	38,24



<u>APELLIDOS Y NOMBRE / RAZÓN SOCIAL</u>	<u>NIF</u>	<u>EXPEDIENTE</u>	<u>PROPUESTA</u>
GALLEGO RIVERO FRANCISCO JAVIER	28931721K	8024185	ADMITIDO
<u>SOLICITA ACTUACIÓN 1</u>	<u>SOLICITA ACTUACIÓN 2</u>	<u>PROPUESTA ACTUACIÓN 2</u>	<u>SOLICITA ACTUACIÓN 3</u>
NO	SI	ADMITIDO	NO

DETALLE DE ACTUACIÓN 2**IMPORTES POR ANUALIDAD**

	<u>SUPERFICIE PROPUESTA</u>	<u>SUPERFICIE SUBVENCIONABLE</u>	<u>2016</u>	<u>2017</u>	<u>2018</u>	<u>2019</u>	<u>2020</u>
IMPORTE MÁXIMO	20,15	20,15	1.912,44 €	1.912,44 €	1.912,44 €	1.912,44 €	1.912,44 €
IMPORTE MEDIO DE TRANSFERENCIA (€/ha)			94,91 €	94,91 €	94,91 €	94,91 €	94,91 €

RECINTOS PROPUESTOS

<u>REF.</u>	<u>REFERENCIA SIGPAC</u>	<u>CULTIVO</u>	<u>DESCRIPCIÓN CULTIVO</u>	<u>S/R</u>	<u>PEND. MEDIA (%)</u>	<u>SUP. DEC. (ha)</u>	<u>SUP. BRUTA (ha)</u>	<u>CAP (%)</u>	<u>SUP. NETA (ha)</u>	<u>SUP. DEC. ADMIN. (ha)</u>	<u>SUP. CAMPO (ha)</u>	<u>SUP. CALC. (ha)</u>
1500000020382099	41-088-005-00128-0006	62000	PASTOS PERMANENTES DE 5 O MAS AÑOS-SIN VARIEDAD	S	24,58	20,38	31,01	65,00	20,15	20,15		20,15
1600000010303439	41-088-006-00004-0001	62000	PASTOS PERMANENTES DE 5 O MAS AÑOS-SIN VARIEDAD	S	15,66	23,79	0,00	85,00	0,00	0,00		0,00

INCIDENCIAS**INCIDENCIA DESCRIPCIÓN**

80866	La superficie que figura en la capa de formación adhesionada para el recinto, es inferior a la superficie por la que se solicita la ayuda para el recinto Ref:1500000020382099 Recinto:41-088-005-00128-006 Cultivo:62000 PASTOS PERMANENTES DE 5 O MAS AÑOS-SIN VARIEDAD Secano Sup. Dec. Adm.:31,36 Sup. Censo Bruta:31,01 Ref:1600000010303439 Recinto:41-088-006-00004-001 Cultivo:62000 PASTOS PERMANENTES DE 5 O MAS AÑOS-SIN VARIEDAD Secano Sup. Dec. Adm.:27,99 Sup. Censo Bruta:0
-------	---

DETALLE DE SUPERFICIE DE FORMACIÓN ADEHESADA EN EL CENSO DE DEHESAS

<u>REF.</u>	<u>REFERENCIA SIGPAC</u>	<u>SUP. BRUTA (ha)</u>	<u>CAP (%)</u>	<u>SUP. NETA (ha)</u>
1500000020382095	41-088-005-00128-0005	1,84	100,00	1,84
1500000020382099	41-088-005-00128-0006	31,01	65,00	20,15
1600000007218323	41-088-005-00128-0003	6,49	75,00	4,86
1600000007218327	41-088-005-00128-0004	3,73	85,00	3,17
1600000007218342	41-088-005-00128-0006	22,44	65,00	14,58
1600000007218343	41-088-005-00128-0009	5,36	100,00	5,36
1600000007218347	41-088-005-00128-0011	0,14	100,00	0,14
1600000007218352	41-088-005-00128-0013	0,46	100,00	0,46
1600000010292347	41-088-005-00126-0003	1,61	100,00	1,61
1600000010292350	41-088-005-00126-0004	0,26	100,00	0,26
1600000010292356	41-088-005-00126-0005	1,16	100,00	1,16
1600000010292360	41-088-005-00126-0006	0,10	100,00	0,10
1600000010292368	41-088-005-00126-0011	0,06	0,00	0,00
TOTAL		74,66		53,69

RESUMEN CRITERIOS DE SELECCIÓN**10.1.3 Conservación y mejora de pastos en sistemas de dehesas.****PUNTOS: 8,00**

	<u>PUNTOS</u>	
Plan de Gestión Integral de Dehesas oficialmente aprobado	0,00	N
Porcentaje de superficie determinada en Red Natura 2000	4,00	100.0%
Tener suscrito o haber tenido suscrito convenio de colaboración con el proyecto LIFE+	0,00	N
Porcentaje de superficie determinada de la explotación bajo sistemas de producción integrada ganadera o producción ecológica	0,00	0.0%
Porcentaje de carga ganadera con especies rumiantes	1,00	55.57%
Porcentaje de carga ganadera con especies ovina	0,00	0.0%
Pendiente media de la explotación	3,00	24.58%

DETALLE CRITERIOS DE SELECCIÓN**10.1.3 Conservación y mejora de pastos en sistemas de dehesas.****PUNTOS:** 8,00**Plan de Gestión Integral de Dehesas oficialmente aprobado****PUNTOS:** 0,00 N**Porcentaje de superficie determinada en Red Natura 2000****PUNTOS:** 4,00 100.0%

<u>REF.</u>	<u>REFERENCIA SIGPAC</u>	<u>CULTIVO</u>	<u>DESCRIPCIÓN CULTIVO</u>	<u>S/R</u>	<u>SUP. PROPUESTA (ha)</u>	<u>SUP. CUMPLE (ha)</u>
1500000020382099	41-088-005-00128-0006	62000	PASTOS PERMANENTES DE 5 O MAS AÑOS-SIN VARIEDAD	S	20,15	20,15
1600000010303439	41-088-006-00004-0001	62000	PASTOS PERMANENTES DE 5 O MAS AÑOS-SIN VARIEDAD	S	0,00	0,00

Tener suscrito o haber tenido suscrito convenio de colaboración con el proyecto LIFE+**PUNTOS:** 0,00 N**Porcentaje de superficie determinada de la explotación bajo sistemas de producción integrada ganadera o producción ecológica****PUNTOS:** 0,00 0.0%

<u>REF.</u>	<u>REFERENCIA SIGPAC</u>	<u>CULTIVO</u>	<u>DESCRIPCIÓN CULTIVO</u>	<u>S/R</u>	<u>SUP. PROPUESTA (ha)</u>	<u>SUP. CUMPLE (ha)</u>
1500000020382099	41-088-005-00128-0006	62000	PASTOS PERMANENTES DE 5 O MAS AÑOS-SIN VARIEDAD	S	20,15	0,00
1600000010303439	41-088-006-00004-0001	62000	PASTOS PERMANENTES DE 5 O MAS AÑOS-SIN VARIEDAD	S	0,00	0,00

Porcentaje de carga ganadera con especies rumiantes**PUNTOS:** 1,00 55.57%

<u>EXPLOTACIÓN</u>	<u>ESPECIE</u>	<u>RUMIANTE</u>	<u>UGMs</u>
ES410880000004	PORCINO	NO	4
ES410880000547	CAPRINA	SI	65.65
ES410880000547	PORCINO	NO	48.5

Porcentaje de carga ganadera con especies ovina**PUNTOS:** 0,00 0.0%

<u>EXPLOTACIÓN</u>	<u>ESPECIE</u>	<u>OVINA</u>	<u>UGMs</u>
ES410880000004	PORCINO	NO	4
ES410880000547	CAPRINA	NO	65.65
ES410880000547	PORCINO	NO	48.5

Pendiente media de la explotación**PUNTOS:** 3,00 24.58%

<u>REF.</u>	<u>REFERENCIA SIGPAC</u>	<u>CULTIVO</u>	<u>DESCRIPCIÓN CULTIVO</u>	<u>S/R</u>	<u>PENDIENTE MEDIA (%)</u>	<u>SUP. PROPUESTA (ha)</u>
1500000020382099	41-088-005-00128-0006	62000	PASTOS PERMANENTES DE 5 O MAS AÑOS-SIN VARIEDAD	S	24,58	20,15
1600000010303439	41-088-006-00004-0001	62000	PASTOS PERMANENTES DE 5 O MAS AÑOS-SIN VARIEDAD	S	15,66	0,00



<u>APELLIDOS Y NOMBRE / RAZÓN SOCIAL</u>	<u>NIF</u>	<u>EXPEDIENTE</u>	<u>PROPUESTA</u>
GALLEGO VEGA CARMELO	28505944C	8029951	ADMITIDO
<u>SOLICITA ACTUACIÓN 1</u>	<u>SOLICITA ACTUACIÓN 2</u>	<u>SOLICITA ACTUACIÓN 3</u>	<u>PROPUESTA ACTUACIÓN 3</u>
NO	NO	SI	ADMITIDO

DETALLE DE ACTUACIÓN 3**IMPORTE POR ANUALIDAD**

	<u>SUPERFICIE PROPUESTA</u>	<u>SUPERFICIE SUBVENCIONABLE</u>	<u>2016</u>	<u>2017</u>	<u>2018</u>	<u>2019</u>	<u>2020</u>
IMPORTE MÁXIMO	45,95	37,16	1.591,93 €	1.591,93 €	1.591,93 €	1.591,93 €	1.591,93 €
IMPORTE MEDIO DE TRANSFERENCIA (€/ha)			34,64 €	34,64 €	34,64 €	34,64 €	34,64 €

RECINTOS PROPUESTOS

<u>REF.</u>	<u>REFERENCIA SIGPAC</u>	<u>CULTIVO</u>	<u>DESCRIPCIÓN CULTIVO</u>	<u>S/R</u>	<u>PEND. MEDIA (%)</u>	<u>SUP. DEC. (ha)</u>	<u>SUP. BRUTA (ha)</u>	<u>CAP (%)</u>	<u>SUP. NETA (ha)</u>	<u>SUP. DEC. ADMIN. (ha)</u>	<u>SUP. CAMPO (ha)</u>	<u>SUP. CALC. (ha)</u>
1600000026203129	41-002-005-00009-0005	62000	PASTOS PERMANENTES DE 5 O MAS AÑOS-SIN VARIEDAD	S	22,40	12,31	12,17	100,00	12,17	12,17		12,17
1600000026203131	41-002-002-00003-0001	62000	PASTOS PERMANENTES DE 5 O MAS AÑOS-SIN VARIEDAD	S	28,79	2,66	2,66	100,00	2,66	2,66		2,00
1600000026203146	41-002-004-00012-0001	62000	PASTOS PERMANENTES DE 5 O MAS AÑOS-SIN VARIEDAD	S	31,08	40,38	37,39	85,00	31,78	31,78		31,78

INCIDENCIAS**INCIDENCIA DESCRIPCIÓN**

224	La superficie de cruce total de productos de la agrupación Pastos permanentes sobre un mismo recinto en una misma solicitud, no puede superar la superficie total admisible de pastos. Ref:1600000026203131 Recinto:41-002-002-00003-0001 Cultivo:62000 PASTOS PERMANENTES DE 5 O MAS AÑOS-SIN VARIEDAD Secano Superficie admisible de pastos del recinto según SIGPAC.:200 Suma de superficies de cruce netas declaradas para este recinto por el solicitante.:266 Exceso de superficie (Hectáreas):0,66
80864	Superficie máxima determinada superior al 50% de la superficie de formación adhesionada total de la dehesa Ref: Recinto:---- Cultivo: - Sup. Resuelta:45,95 Sup. Formación Adhesionada Total:74,31
80866	La superficie que figura en la capa de formación adhesionada para el recinto, es inferior a la superficie por la que se solicita la ayuda para el recinto Ref:1600000026203129 Recinto:41-002-005-00009-0005 Cultivo:62000 PASTOS PERMANENTES DE 5 O MAS AÑOS-SIN VARIEDAD Secano Sup. Dec. Adm.:12,31 Sup. Censo Bruta:12,17 Ref:1600000026203146 Recinto:41-002-004-00012-0001 Cultivo:62000 PASTOS PERMANENTES DE 5 O MAS AÑOS-SIN VARIEDAD Secano Sup. Dec. Adm.:47,51 Sup. Censo Bruta:37,39

DETALLE DE SUPERFICIE DE FORMACIÓN ADEHESADA EN EL CENSO DE DEHESAS

<u>REF.</u>	<u>REFERENCIA SIGPAC</u>	<u>SUP. BRUTA (ha)</u>	<u>CAP (%)</u>	<u>SUP. NETA (ha)</u>
1600000026203128	41-002-002-00002-0001	0,67	100,00	0,67
1600000026203129	41-002-005-00009-0005	12,17	100,00	12,17
1600000026203130	41-002-005-00009-0013	0,05	25,00	0,01
1600000026203131	41-002-002-00003-0001	2,66	100,00	2,66
1600000026203132	41-002-002-00004-0001	0,81	100,00	0,81
1600000026203136	41-002-005-00009-0006	1,43	75,00	1,07
1600000026203138	41-002-005-00009-0015	0,57	100,00	0,57
1600000026203140	41-032-005-00010-0001	4,62	65,00	3,00
1600000026203141	41-002-005-00009-0017	0,44	55,00	0,24
1600000026203142	41-002-005-00009-0005	19,89	100,00	19,89
1600000026203143	41-002-005-00009-0007	0,13	100,00	0,13
1600000026203145	41-032-003-00087-0001	1,19	100,00	1,19
1600000026203146	41-002-004-00012-0001	37,39	85,00	31,78
1600000026203147	41-002-005-00009-0002	0,34	35,00	0,12
TOTAL		82,36		74,31



RESUMEN CRITERIOS DE SELECCIÓN**10.1.3 Conservación y mejora de pastos en sistemas de dehesas.****PUNTOS: 12,00**

	PUNTOS	
Plan de Gestión Integral de Dehesas oficialmente aprobado	0,00	N
Porcentaje de superficie determinada en Red Natura 2000	4,00	100.0%
Tener suscrito o haber tenido suscrito convenio de colaboración con el proyecto LIFE+	0,00	N
Porcentaje de superficie determinada de la explotación bajo sistemas de producción integrada ganadera o producción ecológica	4,00	100.0%
Porcentaje de carga ganadera con especies rumiantes	1,00	66.48%
Porcentaje de carga ganadera con especies ovina	0,00	0.0%
Pendiente media de la explotación	3,00	28.68%

DETALLE CRITERIOS DE SELECCIÓN**10.1.3 Conservación y mejora de pastos en sistemas de dehesas.****PUNTOS: 12,00**

Plan de Gestión Integral de Dehesas oficialmente aprobado	PUNTOS:	0,00	N			
Porcentaje de superficie determinada en Red Natura 2000	PUNTOS:	4,00	100.0%			
REF.	REFERENCIA SIGPAC	CULTIVO	DESCRIPCIÓN CULTIVO	S/R	SUP. PROPUESTA (ha)	SUP. CUMPLE (ha)
1600000026203131	41-002-002-00003-0001	62000	PASTOS PERMANENTES DE 5 O MAS AÑOS-SIN VARIEDAD	S	2,00	2,00
1600000026203146	41-002-004-00012-0001	62000	PASTOS PERMANENTES DE 5 O MAS AÑOS-SIN VARIEDAD	S	31,78	31,78
1600000026203129	41-002-005-00009-0005	62000	PASTOS PERMANENTES DE 5 O MAS AÑOS-SIN VARIEDAD	S	12,17	12,17
Tener suscrito o haber tenido suscrito convenio de colaboración con el proyecto LIFE+	PUNTOS:	0,00	N			
Porcentaje de superficie determinada de la explotación bajo sistemas de producción integrada ganadera o producción ecológica	PUNTOS:	4,00	100.0%			
REF.	REFERENCIA SIGPAC	CULTIVO	DESCRIPCIÓN CULTIVO	S/R	SUP. PROPUESTA (ha)	SUP. CUMPLE (ha)
1600000026203131	41-002-002-00003-0001	62000	PASTOS PERMANENTES DE 5 O MAS AÑOS-SIN VARIEDAD	S	2,00	2,00
1600000026203146	41-002-004-00012-0001	62000	PASTOS PERMANENTES DE 5 O MAS AÑOS-SIN VARIEDAD	S	31,78	31,78
1600000026203129	41-002-005-00009-0005	62000	PASTOS PERMANENTES DE 5 O MAS AÑOS-SIN VARIEDAD	S	12,17	12,17
Porcentaje de carga ganadera con especies rumiantes	PUNTOS:	1,00	66.48%			
EXPLORACIÓN	ESPECIE	RUMIANTE	UGMs			
ES410020000149	CAPRINA	SI	32.79			
ES410020000149	PORCINO	NO	16.23			
ES410320000100	PORCINO	NO	0.3			
Porcentaje de carga ganadera con especies ovina	PUNTOS:	0,00	0.0%			
EXPLORACIÓN	ESPECIE	OVINA	UGMs			
ES410020000149	CAPRINA	NO	32.79			
ES410020000149	PORCINO	NO	16.23			
ES410320000100	PORCINO	NO	0.3			
Pendiente media de la explotación	PUNTOS:	3,00	28.68%			

REF.	REFERENCIA SIGPAC	CULTIVO	DESCRIPCIÓN CULTIVO	S/R	PENDIENTE	SUP.
					MEDIA (%)	PROPUESTA (ha)
160000026203131	41-002-002-00003-0001	62000	PASTOS PERMANENTES DE 5 O MAS AÑOS-SIN VARIEDAD	S	28,79	2,00
1600000026203146	41-002-004-00012-0001	62000	PASTOS PERMANENTES DE 5 O MAS AÑOS-SIN VARIEDAD	S	31,08	31,78
1600000026203129	41-002-005-00009-0005	62000	PASTOS PERMANENTES DE 5 O MAS AÑOS-SIN VARIEDAD	S	22,40	12,17



<u>APELLIDOS Y NOMBRE / RAZÓN SOCIAL</u>	<u>NIF</u>	<u>EXPEDIENTE</u>	<u>PROPUESTA</u>
GANADERIA GALLEGU RUIZ S.L.	B91781542	8021236	ADMITIDO
<u>SOLICITA ACTUACIÓN 1</u>	<u>SOLICITA ACTUACIÓN 2</u>	<u>PROPUESTA ACTUACIÓN 2</u>	<u>SOLICITA ACTUACIÓN 3</u>
NO	SI	ADMITIDO	NO

DETALLE DE ACTUACIÓN 2**IMPORTES POR ANUALIDAD**

	<u>SUPERFICIE PROPUESTA</u>	<u>SUPERFICIE SUBVENCIONABLE</u>	<u>2016</u>	<u>2017</u>	<u>2018</u>	<u>2019</u>	<u>2020</u>
IMPORTE MÁXIMO	55,52	50,00	4.745,50 €	4.745,50 €	4.745,50 €	4.745,50 €	4.745,50 €
IMPORTE MEDIO DE TRANSFERENCIA (€/ha)			85,47 €	85,47 €	85,47 €	85,47 €	85,47 €

RECINTOS PROPUESTOS

<u>REF.</u>	<u>REFERENCIA SIGPAC</u>	<u>CULTIVO</u>	<u>DESCRIPCIÓN CULTIVO</u>	<u>S/R</u>	<u>PEND. MEDIA (%)</u>	<u>SUP. DEC. (ha)</u>	<u>SUP. BRUTA (ha)</u>	<u>CAP (%)</u>	<u>SUP. NETA (ha)</u>	<u>SUP. DEC. ADMIN. (ha)</u>	<u>SUP. CAMPO (ha)</u>	<u>SUP. CALC. (ha)</u>
160000006894095	41-048-004-00004-0001	62000	PASTOS PERMANENTES DE 5 O MAS AÑOS-SIN VARIEDAD	S	8,99	57,53	65,32	85,00	55,52	55,52		55,52

INCIDENCIAS**INCIDENCIA DESCRIPCIÓN**

80861	Superficie solicitada mayor a la superficie máxima permitida para la operación.(50has) Sup. Resuelta:55,52
80866	La superficie que figura en la capa de formación adehesada para el recinto, es inferior a la superficie por la que se solicita la ayuda para el recinto Ref:160000006894095 Recinto:41-048-004-00004-001 Cultivo:62000 PASTOS PERMANENTES DE 5 O MAS AÑOS-SIN VARIEDAD Secano Sup. Dec. Adm.:67,68 Sup. Censo Bruta:65,32

DETALLE DE SUPERFICIE DE FORMACIÓN ADEHESADA EN EL CENSO DE DEHESAS

<u>REF.</u>	<u>REFERENCIA SIGPAC</u>	<u>SUP. BRUTA (ha)</u>	<u>CAP (%)</u>	<u>SUP. NETA (ha)</u>
1500000019784703	41-032-002-00117-0001	25,15	75,00	18,87
1500000019784753	41-032-002-00119-0001	75,34	85,00	64,04
1600000006764301	41-032-003-00136-0018	0,12	0,00	0,00
1600000006764304	41-032-003-00136-0020	1,50	100,00	1,50
1600000006764306	41-032-003-00136-0023	26,30	85,00	22,35
1600000006764308	41-032-003-00136-0024	0,49	55,00	0,27
1600000006764311	41-032-003-00136-0026	0,08	75,00	0,06
1600000006764314	41-032-003-00136-0028	58,04	85,00	49,34
1600000006764395	41-032-003-00154-0001	11,28	85,00	9,59
1600000006764397	41-032-003-00155-0002	0,09	75,00	0,06
1600000006764399	41-032-003-00155-0003	8,14	100,00	8,14
1600000006764401	41-032-003-00156-0001	70,48	100,00	70,48
1600000006894094	41-048-004-00004-0001	21,76	85,00	18,50
1600000006894095	41-048-004-00004-0001	65,32	85,00	55,52
1600000006894097	41-048-004-00004-0002	0,68	100,00	0,68
1600000011104908	41-032-003-00135-0005	46,10	75,00	34,57
1600000011104912	41-032-003-00136-0005	607,04	85,00	515,98
TOTAL		1.017,91		869,95

RESUMEN CRITERIOS DE SELECCIÓN**10.1.3 Conservación y mejora de pastos en sistemas de dehesas.****PUNTOS: 10,00**

	<u>PUNTOS</u>	
Plan de Gestión Integral de Dehesas oficialmente aprobado	0,00	N
Porcentaje de superficie determinada en Red Natura 2000	4,00	100.0%
Tener suscrito o haber tenido suscrito convenio de colaboración con el proyecto LIFE+	0,00	N
Porcentaje de superficie determinada de la explotación bajo sistemas de producción integrada ganadera o producción ecológica	4,00	100.0%
Porcentaje de carga ganadera con especies rumiantes	0,00	48.82%
Porcentaje de carga ganadera con especies ovina	0,00	0.0%
Pendiente media de la explotación	2,00	8.99%

DETALLE CRITERIOS DE SELECCIÓN**10.1.3 Conservación y mejora de pastos en sistemas de dehesas.****PUNTOS:** 10,00**Plan de Gestión Integral de Dehesas oficialmente aprobado****PUNTOS:** 0,00 N**Porcentaje de superficie determinada en Red Natura 2000****PUNTOS:** 4,00 100.0%

<u>REF.</u>	<u>REFERENCIA SIGPAC</u>	<u>CULTIVO</u>	<u>DESCRIPCIÓN CULTIVO</u>	<u>S/R</u>	<u>SUP. PROPUESTA (ha)</u>	<u>SUP. CUMPLE (ha)</u>
1600000006894095	41-048-004-00004-0001	62000	PASTOS PERMANENTES DE 5 O MAS AÑOS-SIN VARIEDAD	S	55,52	55,52

Tener suscrito o haber tenido suscrito convenio de colaboración con el proyecto LIFE+**PUNTOS:** 0,00 N**Porcentaje de superficie determinada de la explotación bajo sistemas de producción integrada ganadera o producción ecológica****PUNTOS:** 4,00 100.0%

<u>REF.</u>	<u>REFERENCIA SIGPAC</u>	<u>CULTIVO</u>	<u>DESCRIPCIÓN CULTIVO</u>	<u>S/R</u>	<u>SUP. PROPUESTA (ha)</u>	<u>SUP. CUMPLE (ha)</u>
1600000006894095	41-048-004-00004-0001	62000	PASTOS PERMANENTES DE 5 O MAS AÑOS-SIN VARIEDAD	S	55,52	55,52

Porcentaje de carga ganadera con especies rumiantes**PUNTOS:** 0,00 48.82%

<u>EXPLOTACIÓN</u>	<u>ESPECIE</u>	<u>RUMIANTE</u>	<u>UGMs</u>
ES410320000106	PORCINO	NO	0
ES410320000132	PORCINO	NO	0
ES410320000137	PORCINO	NO	0
ES410320000711	CAPRINA	SI	268.16
ES410320000711	PORCINO	NO	281.15

Porcentaje de carga ganadera con especies ovina**PUNTOS:** 0,00 0.0%

<u>EXPLOTACIÓN</u>	<u>ESPECIE</u>	<u>OVINA</u>	<u>UGMs</u>
ES410320000106	PORCINO	NO	0
ES410320000132	PORCINO	NO	0
ES410320000137	PORCINO	NO	0
ES410320000711	CAPRINA	NO	268.16
ES410320000711	PORCINO	NO	281.15

Pendiente media de la explotación**PUNTOS:** 2,00 8.99%

<u>REF.</u>	<u>REFERENCIA SIGPAC</u>	<u>CULTIVO</u>	<u>DESCRIPCIÓN CULTIVO</u>	<u>S/R</u>	<u>PENDIENTE MEDIA (%)</u>	<u>SUP. PROPUESTA (ha)</u>
1600000006894095	41-048-004-00004-0001	62000	PASTOS PERMANENTES DE 5 O MAS AÑOS-SIN VARIEDAD	S	8,99	55,52



<u>APELLIDOS Y NOMBRE / RAZÓN SOCIAL</u>		<u>NIF</u>	<u>EXPEDIENTE</u>	<u>PROPUESTA</u>
GANADERIA HNOS. PANIAGUA, S.C.		J41907270	8029731	ADMITIDO
<u>SOLICITA ACTUACIÓN 1</u>	<u>PROPUESTA ACTUACIÓN 1</u>	<u>SOLICITA ACTUACIÓN 2</u>	<u>PROPUESTA ACTUACIÓN 2</u>	<u>SOLICITA ACTUACIÓN 3</u>
SI	ADMITIDO	SI	ADMITIDO	NO

DETALLE DE ACTUACIÓN 1**IMPORTES POR ANUALIDAD**

	<u>SUPERFICIE PROPUESTA</u>	<u>SUPERFICIE SUBVENCIONABLE</u>	<u>2016</u>	<u>2017</u>	<u>2018</u>	<u>2019</u>	<u>2020</u>
IMPORTE MÁXIMO	26,57	26,57	3.487,58 €	3.487,58 €	3.487,58 €	3.487,58 €	3.487,58 €
IMPORTE MEDIO DE TRANSFERENCIA (€/ha)			131,26 €	131,26 €	131,26 €	131,26 €	131,26 €

RECINTOS PROPUESTOS

<u>REF.</u>	<u>REFERENCIA SIGPAC</u>	<u>CULTIVO</u>	<u>DESCRIPCIÓN CULTIVO</u>	<u>S/R</u>	<u>PEND. MEDIA (%)</u>	<u>SUP. DEC. (ha)</u>	<u>SUP. BRUTA (ha)</u>	<u>CAP (%)</u>	<u>SUP. NETA (ha)</u>	<u>SUP. DEC. ADMIN. (ha)</u>	<u>SUP. CAMPO (ha)</u>	<u>SUP. CALC. (ha)</u>
1600000026167576	41-033-008-00005-0003	62000	PASTOS PERMANENTES DE 5 O MAS AÑOS-SIN VARIEDAD	S	7,98	20,83	20,83	100,00	20,83	20,83	20,83	20,83
1600000026167619	41-033-008-00006-0001	62000	PASTOS PERMANENTES DE 5 O MAS AÑOS-SIN VARIEDAD	S	9,11	5,74	5,74	100,00	5,74	5,74	5,74	5,74

INCIDENCIAS**INCIDENCIA DESCRIPCIÓN**

- 80861 Superficie solicitada mayor a la superficie máxima permitida para la operación.(50has)
Sup. Resuelta:51,29
- 80868 Solicitante de la actuación 1 que no acredita viabilidad de las acciones mediante informe técnico de la Consejería de Medio Ambiente.

DETALLE DE ACTUACIÓN 2**IMPORTES POR ANUALIDAD**

	<u>SUPERFICIE PROPUESTA</u>	<u>SUPERFICIE SUBVENCIONABLE</u>	<u>2016</u>	<u>2017</u>	<u>2018</u>	<u>2019</u>	<u>2020</u>
IMPORTE MÁXIMO	24,72	23,43	2.223,74 €	2.223,74 €	2.223,74 €	2.223,74 €	2.223,74 €
IMPORTE MEDIO DE TRANSFERENCIA (€/ha)			89,96 €	89,96 €	89,96 €	89,96 €	89,96 €

RECINTOS PROPUESTOS

<u>REF.</u>	<u>REFERENCIA SIGPAC</u>	<u>CULTIVO</u>	<u>DESCRIPCIÓN CULTIVO</u>	<u>S/R</u>	<u>PEND. MEDIA (%)</u>	<u>SUP. DEC. (ha)</u>	<u>SUP. BRUTA (ha)</u>	<u>CAP (%)</u>	<u>SUP. NETA (ha)</u>	<u>SUP. DEC. ADMIN. (ha)</u>	<u>SUP. CAMPO (ha)</u>	<u>SUP. CALC. (ha)</u>
1600000026167620	41-033-018-00014-0001	62000	PASTOS PERMANENTES DE 5 O MAS AÑOS-SIN VARIEDAD	S	18,65	20,48	27,07	75,00	20,30	20,30	20,48	20,30
1600000026167647	41-033-018-09008-0001	62000	PASTOS PERMANENTES DE 5 O MAS AÑOS-SIN VARIEDAD	S	9,84	4,42	4,42	100,00	4,42	4,42	4,42	4,42

INCIDENCIAS**INCIDENCIA DESCRIPCIÓN**

- 80861 Superficie solicitada mayor a la superficie máxima permitida para la operación.(50has)
Sup. Resuelta:51,29
- 80866 La superficie que figura en la capa de formación adhesionada para el recinto, es inferior a la superficie por la que se solicita la ayuda para el recinto
Ref:1600000026167620 Recinto:41-033-018-00014-001 Cultivo:62000 PASTOS PERMANENTES DE 5 O MAS AÑOS-SIN VARIEDAD Secano Sup. Dec. Adm.:27,3 Sup. Censo Bruta:27,07



DETALLE DE SUPERFICIE DE FORMACIÓN ADEHESADA EN EL CENSO DE DEHESAS

REF.	REFERENCIA SIGPAC	SUP. BRUTA (ha)	CAP (%)	SUP. NETA (ha)
160000026167576	41-033-008-00005-0003	20,83	100,00	20,83
160000026167577	41-033-022-00032-0001	0,54	85,00	0,46
160000026167578	41-033-022-00040-0005	0,41	55,00	0,23
160000026167579	41-033-022-00040-0003	1,26	55,00	0,69
160000026167580	41-033-022-00040-0007	23,03	55,00	12,67
160000026167581	41-033-022-00040-0016	0,61	55,00	0,34
160000026167582	41-033-015-00003-0003	3,68	0,00	0,00
160000026167583	41-033-015-00003-0011	0,04	85,00	0,04
160000026167584	41-033-022-00040-0006	1,21	55,00	0,67
160000026167585	41-033-015-00003-0007	0,06	65,00	0,04
160000026167586	41-033-020-09009-0006	0,27	85,00	0,23
160000026167587	41-033-020-09005-0001	6,35	85,00	5,40
160000026167588	41-033-021-00003-0005	2,76	100,00	2,76
160000026167590	41-033-022-00040-0010	0,66	75,00	0,49
160000026167591	41-033-020-09009-0005	0,64	85,00	0,55
160000026167592	41-033-015-00003-0013	0,11	55,00	0,06
160000026167593	41-033-023-00001-0002	1,62	75,00	1,21
160000026167594	41-033-023-00001-0004	3,08	75,00	2,31
160000026167595	41-033-015-00004-0001	0,03	25,00	0,01
160000026167596	41-033-023-00001-0009	0,12	75,00	0,09
160000026167597	41-033-015-00005-0009	0,24	85,00	0,20
160000026167598	41-033-022-00040-0015	4,98	100,00	4,98
160000026167599	41-033-015-00005-0011	1,60	100,00	1,60
160000026167600	41-033-015-00005-0006	1,53	100,00	1,53
160000026167601	41-033-022-00040-0004	4,08	75,00	3,06
160000026167602	41-033-008-00005-0006	21,94	100,00	21,94
160000026167603	41-033-008-00006-0001	70,94	100,00	70,94
160000026167604	41-033-008-00006-0003	57,86	100,00	57,86
160000026167605	41-033-008-09002-0001	5,40	100,00	5,40
160000026167606	41-033-022-00040-0002	0,13	100,00	0,13
160000026167607	41-033-022-00023-0014	87,19	55,00	47,96
160000026167608	41-033-022-00040-0001	59,43	55,00	32,68
160000026167609	41-033-015-00005-0003	0,64	100,00	0,64
160000026167610	41-033-023-00001-0011	0,18	75,00	0,14
160000026167613	41-033-020-00006-0002	4,08	100,00	4,08
160000026167614	41-033-020-09003-0001	0,43	100,00	0,43
160000026167615	41-033-020-00005-0005	3,22	100,00	3,22
160000026167616	41-033-020-09003-0002	0,27	100,00	0,27
160000026167617	41-033-020-09007-0001	2,53	100,00	2,53
160000026167618	41-033-020-09007-0004	0,24	100,00	0,24
160000026167619	41-033-008-00006-0001	5,74	100,00	5,74
160000026167620	41-033-018-00014-0001	27,07	75,00	20,30
160000026167621	41-033-018-00014-0003	1,96	100,00	1,96
160000026167622	41-033-018-00014-0005	7,35	100,00	7,35
160000026167623	41-033-020-00005-0002	1,11	100,00	1,11
160000026167624	41-033-020-00005-0004	0,84	100,00	0,84
160000026167625	41-033-020-00006-0003	6,23	100,00	6,23
160000026167626	41-033-020-09003-0003	0,79	100,00	0,79
160000026167627	41-033-020-09003-0005	0,59	100,00	0,59
160000026167628	41-033-020-09007-0002	0,59	100,00	0,59
160000026167629	41-033-020-09008-0001	2,43	100,00	2,43
160000026167630	41-033-020-09008-0003	2,24	100,00	2,24
160000026167631	41-033-020-09008-0004	1,33	100,00	1,33
160000026167632	41-033-020-00005-0003	3,28	65,00	2,13
160000026167633	41-033-020-00007-0001	5,82	100,00	5,82
160000026167634	41-033-020-00007-0002	7,12	100,00	7,12
160000026167635	41-033-020-00007-0002	0,37	100,00	0,37
160000026167636	41-033-020-00007-0005	52,14	100,00	52,14
TOTAL		521,22		427,99

<u>REF.</u>	<u>REFERENCIA SIGPAC</u>	<u>SUP. BRUTA (ha)</u>	<u>CAP (%)</u>	<u>SUP. NETA (ha)</u>
160000026167637	41-033-020-00007-0007	1,94	100,00	1,94
160000026167638	41-033-020-00007-0008	4,16	100,00	4,16
160000026167639	41-033-020-00007-0009	8,52	100,00	8,52
160000026167640	41-033-020-00007-0004	13,40	85,00	11,39
160000026167641	41-033-020-09009-0001	5,62	85,00	4,78
160000026167642	41-033-020-09009-0003	0,18	85,00	0,16
160000026167643	41-033-020-00006-0004	0,12	35,00	0,04
160000026167644	41-033-021-00003-0006	1,49	100,00	1,49
160000026167645	41-033-021-00003-0001	10,15	55,00	5,58
160000026167647	41-033-018-09008-0001	4,42	100,00	4,42
160000026167648	41-033-018-09009-0001	2,16	100,00	2,16
160000026167649	41-033-018-00014-0001	5,58	25,00	1,40
160000026167650	41-033-015-00003-0009	0,12	55,00	0,07
160000026167652	41-033-023-00001-0010	2,53	75,00	1,90
160000026167653	41-033-015-00003-0008	0,09	55,00	0,05
160000026167654	41-033-015-00003-0004	7,29	100,00	7,29
160000026167655	41-033-015-00003-0005	0,89	100,00	0,89
160000026167656	41-033-015-00003-0006	0,73	100,00	0,73
160000026167657	41-033-015-00003-0002	0,01	35,00	0,00
160000026167658	41-033-008-00005-0005	0,22	75,00	0,16
160000026167659	41-033-010-09009-0002	2,83	100,00	2,83
160000026167660	41-033-010-00040-0002	1,84	65,00	1,20
160000026167661	41-033-010-09009-0001	4,47	65,00	2,91
160000026167662	41-033-010-09009-0004	0,60	65,00	0,39
160000026167663	41-033-018-09009-0004	0,96	100,00	0,96
160000026167664	41-033-016-00007-0001	0,29	100,00	0,29
160000026167665	41-033-016-00007-0004	3,28	100,00	3,28
160000026167666	41-033-016-09004-0002	0,84	100,00	0,84
160000026167667	41-033-016-09004-0004	0,45	100,00	0,45
160000026167668	41-033-016-09004-0001	2,12	100,00	2,12
160000026167669	41-033-018-00013-0004	0,13	75,00	0,09
160000026167670	41-033-020-09005-0002	0,58	100,00	0,58
160000026167671	41-033-020-09009-0004	1,98	100,00	1,98
160000026167672	41-033-018-00013-0002	0,07	100,00	0,07
160000026167673	41-033-018-09009-0002	0,07	100,00	0,07
160000026167674	41-033-018-00013-0001	1,79	65,00	1,16
160000026167675	41-033-015-00003-0012	4,17	55,00	2,30
160000026167676	41-033-028-00001-0012	6,28	100,00	6,28
160000026167677	41-033-028-00001-0013	2,22	100,00	2,22
160000026167678	41-033-008-00005-0003	136,00	100,00	136,00
160000026167679	41-033-008-09002-0002	0,54	100,00	0,54
160000026167680	41-033-028-00001-0003	27,41	75,00	20,56
160000026167681	41-033-015-00005-0007	16,46	65,00	10,70
160000026167682	41-033-015-00005-0005	5,63	100,00	5,63
160000026167684	41-033-015-00005-0004	12,50	75,00	9,38
160000026167685	41-078-011-00129-0001	7,79	85,00	6,63
160000026167687	41-033-023-00001-0003	5,27	100,00	5,27
160000026167688	41-033-015-00005-0008	0,13	0,00	0,00
160000026167690	41-033-028-00001-0001	5,77	45,00	2,59
160000026167691	41-033-028-00001-0010	3,27	100,00	3,27
160000026167692	41-033-016-00007-0002	8,88	75,00	6,66
160000026167693	41-033-028-00001-0002	7,35	100,00	7,35
160000026167694	41-033-028-00001-0008	1,82	0,00	0,00
160000026167695	41-033-028-00002-0002	43,96	55,00	24,18
160000026167696	41-033-028-00003-0005	48,30	55,00	26,56
160000026167697	41-033-010-00040-0001	0,75	100,00	0,75
160000026167698	41-033-028-00002-0004	18,53	65,00	12,04
160000026167699	41-033-028-00003-0008	23,38	65,00	15,20
160000026167700	41-033-034-00011-0020	4,26	25,00	1,07
TOTAL		1.003,81		809,52

REF.	REFERENCIA SIGPAC	SUP. BRUTA (ha)	CAP (%)	SUP. NETA (ha)
160000026167701	41-033-028-00001-0009	3,72	85,00	3,16
160000026167702	41-033-023-09007-0001	15,27	0,00	0,00
160000026167703	41-033-028-00001-0016	0,39	100,00	0,39
160000026167706	41-078-011-00130-0004	3,87	25,00	0,97
160000026167708	41-033-028-00003-0006	7,80	85,00	6,63
TOTAL		1.034,86		820,67

RESUMEN CRITERIOS DE SELECCIÓN**10.1.3 Conservación y mejora de pastos en sistemas de dehesas.****PUNTOS: 9,47**

	PUNTOS	
Plan de Gestión Integral de Dehesas oficialmente aprobado	0,00	N
Porcentaje de superficie determinada en Red Natura 2000	4,00	100.0%
Tener suscrito o haber tenido suscrito convenio de colaboración con el proyecto LIFE+	0,00	N
Porcentaje de superficie determinada de la explotación bajo sistemas de producción integrada ganadera o producción ecológica	1,47	46.91%
Porcentaje de carga ganadera con especies rumiantes	2,00	83.33%
Porcentaje de carga ganadera con especies ovina	0,00	0.0%
Pendiente media de la explotación	2,00	12.49%

DETALLE CRITERIOS DE SELECCIÓN**10.1.3 Conservación y mejora de pastos en sistemas de dehesas.****PUNTOS: 9,47**

REF.	REFERENCIA SIGPAC	CULTIVO	DESCRIPCIÓN CULTIVO	S/R	SUP. PROPUESTA (ha)	SUP. CUMPLE (ha)	
160000026167576	41-033-008-00005-0003	62000	PASTOS PERMANENTES DE 5 O MAS AÑOS-SIN VARIEDAD	S	20,83	20,83	
160000026167619	41-033-008-00006-0001	62000	PASTOS PERMANENTES DE 5 O MAS AÑOS-SIN VARIEDAD	S	5,74	5,74	
160000026167620	41-033-018-00014-0001	62000	PASTOS PERMANENTES DE 5 O MAS AÑOS-SIN VARIEDAD	S	20,30	20,30	
160000026167647	41-033-018-09008-0001	62000	PASTOS PERMANENTES DE 5 O MAS AÑOS-SIN VARIEDAD	S	4,42	4,42	
Tener suscrito o haber tenido suscrito convenio de colaboración con el proyecto LIFE+					PUNTOS:	0,00	N
Porcentaje de superficie determinada de la explotación bajo sistemas de producción integrada ganadera o producción ecológica					PUNTOS:	1,47	46.91%
REF.	REFERENCIA SIGPAC	CULTIVO	DESCRIPCIÓN CULTIVO	S/R	SUP. PROPUESTA (ha)	SUP. CUMPLE (ha)	
160000026167576	41-033-008-00005-0003	62000	PASTOS PERMANENTES DE 5 O MAS AÑOS-SIN VARIEDAD	S	20,83	0,00	
160000026167619	41-033-008-00006-0001	62000	PASTOS PERMANENTES DE 5 O MAS AÑOS-SIN VARIEDAD	S	5,74	0,00	
160000026167620	41-033-018-00014-0001	62000	PASTOS PERMANENTES DE 5 O MAS AÑOS-SIN VARIEDAD	S	20,30	20,30	
160000026167647	41-033-018-09008-0001	62000	PASTOS PERMANENTES DE 5 O MAS AÑOS-SIN VARIEDAD	S	4,42	3,76	
Porcentaje de carga ganadera con especies rumiantes					PUNTOS:	2,00	83.33%
EXPLOTACIÓN	ESPECIE	RUMIANTE	UGMs				
ES410330000003	BOVINA	SI	291.93				
ES410330000003	CAPRINA	SI	216.09				
ES410330000019	CAPRINA	SI	140.24				
ES410330000019	PORCINO	NO	45.61				

<u>EXPLOTACIÓN</u>	<u>ESPECIE</u>	<u>RUMIANTE</u>	<u>UGMs</u>
ES410330000066	BOVINA	SI	230.72
ES410330000066	CAPRINA	SI	59.5
ES410330000066	PORCINO	NO	133.45
ES410330000071	CAPRINA	SI	0
ES410330000071	PORCINO	NO	8.68
ES410600000299	CAPRINA	SI	0

Porcentaje de carga ganadera con especies ovina**PUNTOS:** 0,00 0.0%

<u>EXPLOTACIÓN</u>	<u>ESPECIE</u>	<u>OVINA</u>	<u>UGMs</u>
ES410330000003	BOVINA	NO	291.93
ES410330000003	CAPRINA	NO	216.09
ES410330000019	CAPRINA	NO	140.24
ES410330000019	PORCINO	NO	45.61
ES410330000066	BOVINA	NO	230.72
ES410330000066	CAPRINA	NO	59.5
ES410330000066	PORCINO	NO	133.45
ES410330000071	CAPRINA	NO	0
ES410330000071	PORCINO	NO	8.68
ES410600000299	CAPRINA	NO	0

Pendiente media de la explotación**PUNTOS:** 2,00 12.49%

<u>REF.</u>	<u>REFERENCIA SIGPAC</u>	<u>CULTIVO</u>	<u>DESCRIPCIÓN CULTIVO</u>	<u>S/R</u>	<u>PENDIENTE MEDIA (%)</u>	<u>SUP. PROPUESTA (ha)</u>
1600000026167576	41-033-008-00005-0003	62000	PASTOS PERMANENTES DE 5 O MAS AÑOS-SIN VARIEDAD	S	7,98	20,83
1600000026167619	41-033-008-00006-0001	62000	PASTOS PERMANENTES DE 5 O MAS AÑOS-SIN VARIEDAD	S	9,11	5,74
1600000026167620	41-033-018-00014-0001	62000	PASTOS PERMANENTES DE 5 O MAS AÑOS-SIN VARIEDAD	S	18,65	20,30
1600000026167647	41-033-018-09008-0001	62000	PASTOS PERMANENTES DE 5 O MAS AÑOS-SIN VARIEDAD	S	9,84	4,42



<u>APELLIDOS Y NOMBRE / RAZÓN SOCIAL</u>	<u>NIF</u>	<u>EXPEDIENTE</u>	<u>PROPUESTA</u>
GANADERIA LOS RECITALES S.L.	B14994834	8030378	ADMITIDO
<u>SOLICITA ACTUACIÓN 1</u>	<u>SOLICITA ACTUACIÓN 2</u>	<u>SOLICITA ACTUACIÓN 3</u>	<u>PROPUESTA ACTUACIÓN 3</u>
NO	NO	SI	ADMITIDO

DETALLE DE ACTUACIÓN 3**IMPORTES POR ANUALIDAD**

	<u>SUPERFICIE PROPUESTA</u>	<u>SUPERFICIE SUBVENCIONABLE</u>	<u>2016</u>	<u>2017</u>	<u>2018</u>	<u>2019</u>	<u>2020</u>
IMPORTE MÁXIMO	43,50	43,50	1.863,54 €	1.863,54 €	1.863,54 €	1.863,54 €	1.863,54 €
IMPORTE MEDIO DE TRANSFERENCIA (€/ha)			42,84 €	42,84 €	42,84 €	42,84 €	42,84 €

RECINTOS PROPUESTOS

<u>REF.</u>	<u>REFERENCIA SIGPAC</u>	<u>CULTIVO</u>	<u>DESCRIPCIÓN CULTIVO</u>	<u>S/R</u>	<u>PEND. MEDIA (%)</u>	<u>SUP. DEC. (ha)</u>	<u>SUP. BRUTA (ha)</u>	<u>CAP (%)</u>	<u>SUP. NETA (ha)</u>	<u>SUP. DEC. ADMIN. (ha)</u>	<u>SUP. CAMPO (ha)</u>	<u>SUP. CALC. (ha)</u>
1600000026273800	41-033-018-00007-0002	62000	PASTOS PERMANENTES DE 5 O MAS AÑOS-SIN VARIEDAD	S	32,02	1,45	1,71	85,00	1,46	1,46		1,46
1600000026273814	41-033-018-00007-0005	62000	PASTOS PERMANENTES DE 5 O MAS AÑOS-SIN VARIEDAD	S	29,22	42,05	56,06	74,99	42,04	42,04		42,04

INCIDENCIAS**INCIDENCIA DESCRIPCIÓN**

80866	La superficie que figura en la capa de formación adhesionada para el recinto, es inferior a la superficie por la que se solicita la ayuda para el recinto Ref:1600000026273800 Recinto:41-033-018-00007-002 Cultivo:62000 PASTOS PERMANENTES DE 5 O MAS AÑOS-SIN VARIEDAD Secano Sup. Dec. Adm.:1,81 Sup. Censo Bruta:1,71 Ref:1600000026273814 Recinto:41-033-018-00007-005 Cultivo:62000 PASTOS PERMANENTES DE 5 O MAS AÑOS-SIN VARIEDAD Secano Sup. Dec. Adm.:56,97 Sup. Censo Bruta:56,06
-------	---

DETALLE DE SUPERFICIE DE FORMACIÓN ADEHESADA EN EL CENSO DE DEHESAS

<u>REF.</u>	<u>REFERENCIA SIGPAC</u>	<u>SUP. BRUTA (ha)</u>	<u>CAP (%)</u>	<u>SUP. NETA (ha)</u>
1600000026273798	41-033-018-00005-0001	10,30	55,00	5,67
1600000026273799	41-033-018-00007-0001	1,98	0,00	0,00
1600000026273800	41-033-018-00007-0002	1,71	85,00	1,46
1600000026273801	41-033-018-00008-0002	6,53	100,00	6,53
1600000026273802	41-033-018-00008-0006	3,10	100,00	3,10
1600000026273803	41-033-018-00008-0007	22,95	100,00	22,95
1600000026273804	41-078-006-00004-0001	37,50	100,00	37,50
1600000026273805	41-033-018-00008-0005	1,16	85,00	0,99
1600000026273806	41-033-018-00007-0003	16,65	65,00	10,82
1600000026273807	41-078-006-00004-0003	101,26	75,00	75,94
1600000026273808	41-078-006-00003-0007	3,90	25,00	0,98
1600000026273809	41-078-006-00003-0004	5,26	65,00	3,42
1600000026273810	41-078-006-00003-0002	12,63	65,00	8,21
1600000026273811	41-078-006-00004-0006	29,05	65,00	18,88
1600000026273812	41-078-006-00004-0002	0,53	55,00	0,29
1600000026273813	41-033-018-00008-0010	0,25	55,00	0,14
1600000026273814	41-033-018-00007-0005	56,08	75,00	42,06
1600000026273815	41-033-018-00008-0008	2,37	75,00	1,78
1600000026273816	41-078-006-00003-0001	7,51	0,00	0,00
1600000026273817	41-078-006-00004-0004	0,33	75,00	0,25
TOTAL		321,05		240,97



RESUMEN CRITERIOS DE SELECCIÓN**10.1.3 Conservación y mejora de pastos en sistemas de dehesas.****PUNTOS: 3,00**

	PUNTOS	
Plan de Gestión Integral de Dehesas oficialmente aprobado	0,00	N
Porcentaje de superficie determinada en Red Natura 2000	0,00	0.0%
Tener suscrito o haber tenido suscrito convenio de colaboración con el proyecto LIFE+	0,00	N
Porcentaje de superficie determinada de la explotación bajo sistemas de producción integrada ganadera o producción ecológica	0,00	0.0%
Porcentaje de carga ganadera con especies rumiantes	0,00	0.0%
Porcentaje de carga ganadera con especies ovina	0,00	0.0%
Pendiente media de la explotación	3,00	29.31%

DETALLE CRITERIOS DE SELECCIÓN**10.1.3 Conservación y mejora de pastos en sistemas de dehesas.****PUNTOS: 3,00**

Plan de Gestión Integral de Dehesas oficialmente aprobado	PUNTOS:	0,00	N			
Porcentaje de superficie determinada en Red Natura 2000	PUNTOS:	0,00	0.0%			
		SUP. PROPUESTA (ha)	SUP. CUMPLE (ha)			
REF.	REFERENCIA SIGPAC	CULTIVO	DESCRIPCIÓN CULTIVO	S/R		
1600000026273800	41-033-018-00007-0002	62000	PASTOS PERMANENTES DE 5 O MAS AÑOS-SIN VARIEDAD	S	1,46	0,00
1600000026273814	41-033-018-00007-0005	62000	PASTOS PERMANENTES DE 5 O MAS AÑOS-SIN VARIEDAD	S	42,04	0,00
Tener suscrito o haber tenido suscrito convenio de colaboración con el proyecto LIFE+	PUNTOS:	0,00	N			
Porcentaje de superficie determinada de la explotación bajo sistemas de producción integrada ganadera o producción ecológica	PUNTOS:	0,00	0.0%			

					SUP. PROPUESTA (ha)	SUP. CUMPLE (ha)
REF.	REFERENCIA SIGPAC	CULTIVO	DESCRIPCIÓN CULTIVO	S/R		
1600000026273800	41-033-018-00007-0002	62000	PASTOS PERMANENTES DE 5 O MAS AÑOS-SIN VARIEDAD	S	1,46	0,00
1600000026273814	41-033-018-00007-0005	62000	PASTOS PERMANENTES DE 5 O MAS AÑOS-SIN VARIEDAD	S	42,04	0,00

Porcentaje de carga ganadera con especies rumiantes	PUNTOS:	0,00	0.0%
---	----------------	------	------

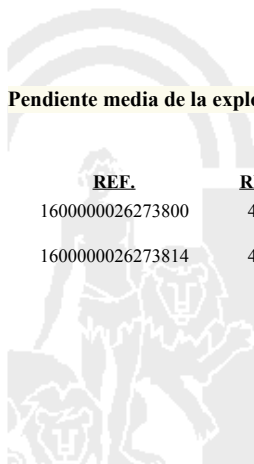
EXPLOTACIÓN	ESPECIE	RUMIANTE	UGMs
ES410330000112	PORCINO	NO	17.27

Porcentaje de carga ganadera con especies ovina	PUNTOS:	0,00	0.0%
---	----------------	------	------

EXPLOTACIÓN	ESPECIE	OVINA	UGMs
ES410330000112	PORCINO	NO	17.27

Pendiente media de la explotación	PUNTOS:	3,00	29.31%
-----------------------------------	----------------	------	--------

REF.	REFERENCIA SIGPAC	CULTIVO	DESCRIPCIÓN CULTIVO	S/R	PENDIENTE MEDIA (%)	SUP. PROPUESTA (ha)
1600000026273800	41-033-018-00007-0002	62000	PASTOS PERMANENTES DE 5 O MAS AÑOS-SIN VARIEDAD	S	32,02	1,46
1600000026273814	41-033-018-00007-0005	62000	PASTOS PERMANENTES DE 5 O MAS AÑOS-SIN VARIEDAD	S	29,22	42,04



<u>APELLIDOS Y NOMBRE / RAZÓN SOCIAL</u>	<u>NIF</u>	<u>EXPEDIENTE</u>	<u>PROPUESTA</u>
GANADERIA SIERRA MORENA DE SEVILLA S.L.	B90121880	8030575	ADMITIDO
<u>SOLICITA ACTUACIÓN 1</u>	<u>SOLICITA ACTUACIÓN 2</u>	<u>SOLICITA ACTUACIÓN 3</u>	<u>PROPUESTA ACTUACIÓN 3</u>
NO	NO	SI	ADMITIDO

DETALLE DE ACTUACIÓN 3**IMPORTES POR ANUALIDAD**

	<u>SUPERFICIE PROPUESTA</u>	<u>SUPERFICIE SUBVENCIONABLE</u>	<u>2016</u>	<u>2017</u>	<u>2018</u>	<u>2019</u>	<u>2020</u>
IMPORTE MÁXIMO	42,05	42,05	1.801,42 €	1.801,42 €	1.801,42 €	1.801,42 €	1.801,42 €
IMPORTE MEDIO DE TRANSFERENCIA (€/ha)			42,84 €	42,84 €	42,84 €	42,84 €	42,84 €

RECINTOS PROPUESTOS

<u>REF.</u>	<u>REFERENCIA SIGPAC</u>	<u>CULTIVO</u>	<u>DESCRIPCIÓN CULTIVO</u>	<u>S/R</u>	<u>PEND. MEDIA (%)</u>	<u>SUP. DEC. (ha)</u>	<u>SUP. BRUTA (ha)</u>	<u>CAP (%)</u>	<u>SUP. NETA (ha)</u>	<u>SUP. DEC. ADMIN. (ha)</u>	<u>SUP. CAMPO (ha)</u>	<u>SUP. CALC. (ha)</u>
1600000026295908	41-002-047-00054-0001	62000	PASTOS PERMANENTES DE 5 O MAS AÑOS-SIN VARIEDAD	S	18,75	13,70	12,68	100,00	12,68	12,68		12,68
1600000026295911	41-002-039-00007-0001	62000	PASTOS PERMANENTES DE 5 O MAS AÑOS-SIN VARIEDAD	S	15,80	12,41	12,41	100,00	12,41	12,41		12,41
1600000026295914	41-002-040-00001-0004	62000	PASTOS PERMANENTES DE 5 O MAS AÑOS-SIN VARIEDAD	S	28,53	5,53	8,22	65,00	5,35	5,35		5,33
1600000026295935	41-002-038-00012-0002	62000	PASTOS PERMANENTES DE 5 O MAS AÑOS-SIN VARIEDAD	S	27,79	6,27	8,12	75,00	6,09	6,09		2,74
1600000026295976	41-002-040-00003-0001	62000	PASTOS PERMANENTES DE 5 O MAS AÑOS-SIN VARIEDAD	S	13,78	6,95	6,95	100,00	6,95	6,95		6,95
1600000026295978	41-002-040-00002-0001	62000	PASTOS PERMANENTES DE 5 O MAS AÑOS-SIN VARIEDAD	S	14,77	1,94	1,94	100,00	1,94	1,94		1,94

INCIDENCIAS**INCIDENCIA DESCRIPCIÓN**

- 224 La superficie de cruce total de productos de la agrupación Pastos permanentes sobre un mismo recinto en una misma solicitud, no puede superar la superficie total admisible de pastos.
Ref:1600000026295914 Recinto:41-002-040-00001-004 Cultivo:62000 PASTOS PERMANENTES DE 5 O MAS AÑOS-SIN VARIEDAD Secano Superficie admisible de pastos del recinto según SIGPAC.:620 Suma de superficies de cruce netas declaradas para este recinto por el solicitante.:622 Exceso de superficie (Hectáreas):0,02
Ref:1600000026295935 Recinto:41-002-038-00012-002 Cultivo:62000 PASTOS PERMANENTES DE 5 O MAS AÑOS-SIN VARIEDAD Secano Superficie admisible de pastos del recinto según SIGPAC.:3730 Suma de superficies de cruce netas declaradas para este recinto por el solicitante.:4065 Exceso de superficie (Hectáreas):3,35
- 80866 La superficie que figura en la capa de formación adhesada para el recinto, es inferior a la superficie por la que se solicita la ayuda para el recinto
Ref:1600000026295908 Recinto:41-002-047-00054-001 Cultivo:62000 PASTOS PERMANENTES DE 5 O MAS AÑOS-SIN VARIEDAD Secano Sup. Dec. Adm.:13,7 Sup. Censo Bruta:12,68
Ref:1600000026295914 Recinto:41-002-040-00001-004 Cultivo:62000 PASTOS PERMANENTES DE 5 O MAS AÑOS-SIN VARIEDAD Secano Sup. Dec. Adm.:8,51 Sup. Censo Bruta:8,22
Ref:1600000026295935 Recinto:41-002-038-00012-002 Cultivo:62000 PASTOS PERMANENTES DE 5 O MAS AÑOS-SIN VARIEDAD Secano Sup. Dec. Adm.:8,36 Sup. Censo Bruta:8,12



DETALLE DE SUPERFICIE DE FORMACIÓN ADEHESADA EN EL CENSO DE DEHESAS

REF.	REFERENCIA SIGPAC	SUP. BRUTA (ha)	CAP (%)	SUP. NETA (ha)
160000026295890	41-002-006-00049-0001	1,46	100,00	1,46
160000026295891	41-002-038-00012-0002	43,59	35,00	15,26
160000026295893	41-002-038-00012-0004	0,87	75,00	0,65
160000026295894	41-002-006-00068-0004	14,52	85,00	12,34
160000026295895	41-002-013-00089-0001	0,24	0,00	0,00
160000026295896	41-002-013-00089-0004	0,57	45,00	0,26
160000026295897	41-002-006-00066-0001	0,10	100,00	0,10
160000026295898	41-002-006-00066-0003	21,35	75,00	16,02
160000026295899	41-002-039-00008-0001	4,49	100,00	4,49
160000026295900	41-002-039-00001-0001	4,08	85,00	3,47
160000026295901	41-002-039-00002-0001	76,98	85,00	65,43
160000026295902	41-002-039-00004-0001	4,97	100,00	4,97
160000026295903	41-002-039-00004-0002	5,78	100,00	5,78
160000026295904	41-002-039-00002-0004	0,50	100,00	0,50
160000026295905	41-002-013-00089-0003	9,19	45,00	4,14
160000026295906	41-002-039-00003-0001	81,70	100,00	81,70
160000026295908	41-002-047-00054-0001	12,68	100,00	12,68
160000026295909	41-002-039-00006-0001	0,87	100,00	0,87
160000026295910	41-002-039-00007-0002	2,00	100,00	2,00
160000026295911	41-002-039-00007-0001	12,41	100,00	12,41
160000026295912	41-002-039-00007-0004	1,53	100,00	1,53
160000026295914	41-002-040-00001-0004	8,22	65,00	5,35
160000026295916	41-088-001-00015-0001	0,68	85,00	0,58
160000026295919	41-088-001-00024-0001	1,90	100,00	1,90
160000026295920	41-002-040-00004-0013	0,66	0,00	0,00
160000026295921	41-002-046-00014-0004	4,40	55,00	2,42
160000026295922	41-088-001-00014-0011	5,55	100,00	5,55
160000026295923	41-088-001-00014-0002	21,73	100,00	21,73
160000026295924	41-002-046-00015-0001	8,50	0,00	0,00
160000026295925	41-088-002-00016-0001	17,22	100,00	17,22
160000026295926	41-088-001-00014-0006	0,58	100,00	0,58
160000026295927	41-088-002-00018-0005	0,03	0,00	0,00
160000026295928	41-002-046-00014-0001	17,29	55,00	9,51
160000026295929	41-088-002-00017-0002	1,32	100,00	1,32
160000026295930	41-088-002-00018-0007	1,20	0,00	0,00
160000026295931	41-088-002-00019-0001	3,54	100,00	3,54
160000026295932	41-088-002-00007-0001	1,56	100,00	1,56
160000026295933	41-002-046-00003-0001	95,71	25,00	23,93
160000026295934	41-088-002-00019-0002	1,81	100,00	1,81
160000026295935	41-002-038-00012-0002	8,12	75,00	6,09
160000026295936	41-088-002-00017-0001	18,64	100,00	18,64
160000026295937	41-002-046-00013-0001	10,02	0,00	0,00
160000026295938	41-002-040-00001-0012	0,07	0,00	0,00
160000026295939	41-002-040-00004-0010	9,70	0,00	0,00
160000026295940	41-002-040-00001-0011	3,63	0,00	0,00
160000026295941	41-002-040-00001-0004	2,77	25,00	0,69
160000026295942	41-088-002-00018-0006	0,26	0,00	0,00
160000026295943	41-088-002-00018-0009	1,02	100,00	1,02
160000026295944	41-088-002-00018-0010	0,14	100,00	0,14
160000026295945	41-002-040-00004-0011	0,18	0,00	0,00
160000026295946	41-088-002-00018-0001	68,87	100,00	68,87
160000026295947	41-088-002-00044-0001	0,27	85,00	0,23
160000026295948	41-088-002-00018-0011	2,62	100,00	2,62
160000026295950	41-088-002-00020-0001	1,32	100,00	1,32
160000026295951	41-088-002-00020-0002	0,92	100,00	0,92
160000026295952	41-088-002-00018-0008	0,75	0,00	0,00
160000026295953	41-002-040-00004-0009	0,93	0,00	0,00
160000026295954	41-088-002-00043-0001	10,86	100,00	10,86

TOTAL	632,87	454,46
--------------	--------	--------

<u>REF.</u>	<u>REFERENCIA SIGPAC</u>	<u>SUP. BRUTA (ha)</u>	<u>CAP (%)</u>	<u>SUP. NETA (ha)</u>
160000026295955	41-088-002-00043-0002	4,01	100,00	4,01
160000026295956	41-088-002-00042-0002	1,35	100,00	1,35
160000026295957	41-088-002-00042-0010	2,26	100,00	2,26
160000026295958	41-002-039-00006-0002	0,21	100,00	0,21
160000026295959	41-002-040-00003-0001	11,03	100,00	11,03
160000026295960	41-088-002-00041-0001	0,07	100,00	0,07
160000026295961	41-088-002-00019-0003	0,21	100,00	0,21
160000026295962	41-088-002-00019-0004	0,24	100,00	0,24
160000026295963	41-002-040-00001-0008	0,08	0,00	0,00
160000026295964	41-002-040-00004-0007	1,93	0,00	0,00
160000026295965	41-002-040-00001-0013	15,05	0,00	0,00
160000026295966	41-002-040-00004-0008	23,19	0,00	0,00
160000026295967	41-002-040-00001-0007	2,55	0,00	0,00
160000026295968	41-002-040-00004-0005	2,45	0,00	0,00
160000026295969	41-002-040-00001-0010	0,13	0,00	0,00
160000026295970	41-088-002-00042-0008	0,59	100,00	0,59
160000026295971	41-002-040-00001-0005	52,96	35,00	18,54
160000026295972	41-002-040-00004-0004	64,13	35,00	22,45
160000026295974	41-088-001-00030-0001	0,09	100,00	0,09
160000026295975	41-002-040-00004-0006	20,40	75,00	15,30
160000026295976	41-002-040-00003-0001	6,95	100,00	6,95
160000026295977	41-002-040-00001-0006	1,59	25,00	0,40
160000026295978	41-002-040-00002-0001	1,94	100,00	1,94
160000026295979	41-088-001-00027-0001	1,52	0,00	0,00
160000026295981	41-002-047-00001-0005	0,52	100,00	0,52
160000026295984	41-002-040-00004-0012	47,63	55,00	26,20
160000026295987	41-088-001-00067-0009	10,77	85,00	9,15
160000026295988	41-088-001-00067-0006	0,53	45,00	0,24
160000026295990	41-088-001-00067-0008	0,25	100,00	0,25
160000026295991	41-088-001-00025-0001	16,29	100,00	16,29
160000026295994	41-088-001-00032-0001	0,01	0,00	0,00
160000026295995	41-088-001-00033-0001	1,92	100,00	1,92
160000026295997	41-088-001-00067-0002	8,21	0,00	0,00
160000026295998	41-088-001-00032-0002	2,63	100,00	2,63
160000026295999	41-088-001-00033-0004	1,72	100,00	1,72
160000026296000	41-088-001-00067-0012	0,11	100,00	0,11
160000026296002	41-088-001-00068-0002	0,23	100,00	0,23
160000026296003	41-088-001-00034-0001	40,62	100,00	40,62
160000026296005	41-088-001-00027-0003	1,64	100,00	1,64
160000026296006	41-088-001-00068-0001	1,14	85,00	0,97
160000026296008	41-088-001-00067-0007	2,30	100,00	2,30
TOTAL		984,32		644,89

RESUMEN CRITERIOS DE SELECCIÓN**10.1.3 Conservación y mejora de pastos en sistemas de dehesas.****PUNTOS: 11,00**

	<u>PUNTOS</u>	
Plan de Gestión Integral de Dehesas oficialmente aprobado	0,00	N
Porcentaje de superficie determinada en Red Natura 2000	4,00	100.0%
Tener suscrito o haber tenido suscrito convenio de colaboración con el proyecto LIFE+	0,00	N
Porcentaje de superficie determinada de la explotación bajo sistemas de producción integrada ganadera o producción ecológica	4,00	100.0%
Porcentaje de carga ganadera con especies rumiantes	0,00	27.42%
Porcentaje de carga ganadera con especies ovina	0,00	0.0%
Pendiente media de la explotación	3,00	18.7%

DETALLE CRITERIOS DE SELECCIÓN**10.1.3 Conservación y mejora de pastos en sistemas de dehesas.****PUNTOS: 11,00**

Plan de Gestión Integral de Dehesas oficialmente aprobado**PUNTOS:** 0,00 N**Porcentaje de superficie determinada en Red Natura 2000****PUNTOS:** 4,00 100.0%

<u>REF.</u>	<u>REFERENCIA SIGPAC</u>	<u>CULTIVO</u>	<u>DESCRIPCIÓN CULTIVO</u>	<u>S/R</u>	<u>SUP. PROPUESTA (ha)</u>	<u>SUP. CUMPLE (ha)</u>
160000026295935	41-002-038-00012-0002	62000	PASTOS PERMANENTES DE 5 O MAS AÑOS-SIN VARIEDAD	S	2,74	2,74
160000026295911	41-002-039-00007-0001	62000	PASTOS PERMANENTES DE 5 O MAS AÑOS-SIN VARIEDAD	S	12,41	12,41
160000026295914	41-002-040-00001-0004	62000	PASTOS PERMANENTES DE 5 O MAS AÑOS-SIN VARIEDAD	S	5,33	5,33
160000026295978	41-002-040-00002-0001	62000	PASTOS PERMANENTES DE 5 O MAS AÑOS-SIN VARIEDAD	S	1,94	1,94
160000026295976	41-002-040-00003-0001	62000	PASTOS PERMANENTES DE 5 O MAS AÑOS-SIN VARIEDAD	S	6,95	6,95
160000026295908	41-002-047-00054-0001	62000	PASTOS PERMANENTES DE 5 O MAS AÑOS-SIN VARIEDAD	S	12,68	12,68

Tener suscrito o haber tenido suscrito convenio de colaboración con el proyecto LIFE+**PUNTOS:** 0,00 N**Porcentaje de superficie determinada de la explotación bajo sistemas de producción integrada ganadera o producción ecológica****PUNTOS:** 4,00 100.0%

<u>REF.</u>	<u>REFERENCIA SIGPAC</u>	<u>CULTIVO</u>	<u>DESCRIPCIÓN CULTIVO</u>	<u>S/R</u>	<u>SUP. PROPUESTA (ha)</u>	<u>SUP. CUMPLE (ha)</u>
160000026295935	41-002-038-00012-0002	62000	PASTOS PERMANENTES DE 5 O MAS AÑOS-SIN VARIEDAD	S	2,74	2,74
160000026295911	41-002-039-00007-0001	62000	PASTOS PERMANENTES DE 5 O MAS AÑOS-SIN VARIEDAD	S	12,41	12,41
160000026295914	41-002-040-00001-0004	62000	PASTOS PERMANENTES DE 5 O MAS AÑOS-SIN VARIEDAD	S	5,33	5,33
160000026295978	41-002-040-00002-0001	62000	PASTOS PERMANENTES DE 5 O MAS AÑOS-SIN VARIEDAD	S	1,94	1,94
160000026295976	41-002-040-00003-0001	62000	PASTOS PERMANENTES DE 5 O MAS AÑOS-SIN VARIEDAD	S	6,95	6,95
160000026295908	41-002-047-00054-0001	62000	PASTOS PERMANENTES DE 5 O MAS AÑOS-SIN VARIEDAD	S	12,68	12,68

Porcentaje de carga ganadera con especies rumiantes**PUNTOS:** 0,00 27.42%

<u>EXPLOTACIÓN</u>	<u>ESPECIE</u>	<u>RUMIANTE</u>	<u>UGMs</u>
ES410020000155	CAPRINA	SI	0
ES410020000155	PORCINO	NO	5.57
ES410020000539	BOVINA	SI	26.15
ES410020000539	CAPRINA	SI	160.92
ES410020000539	PORCINO	NO	489.66

Porcentaje de carga ganadera con especies ovina**PUNTOS:** 0,00 0.0%

<u>EXPLOTACIÓN</u>	<u>ESPECIE</u>	<u>OVINA</u>	<u>UGMs</u>
ES410020000155	CAPRINA	NO	0
ES410020000155	PORCINO	NO	5.57
ES410020000539	BOVINA	NO	26.15
ES410020000539	CAPRINA	NO	160.92
ES410020000539	PORCINO	NO	489.66

Pendiente media de la explotación**PUNTOS:** 3,00 18.7%

<u>REF.</u>	<u>REFERENCIA SIGPAC</u>	<u>CULTIVO</u>	<u>DESCRIPCIÓN CULTIVO</u>	<u>S/R</u>	<u>PENDIENTE MEDIA (%)</u>	<u>SUP. PROPUESTA (ha)</u>
160000026295935	41-002-038-00012-0002	62000	PASTOS PERMANENTES DE 5 O MAS AÑOS-SIN VARIEDAD	S	27,79	2,74
160000026295911	41-002-039-00007-0001	62000	PASTOS PERMANENTES DE 5 O MAS AÑOS-SIN VARIEDAD	S	15,80	12,41
160000026295914	41-002-040-00001-0004	62000	PASTOS PERMANENTES DE 5 O MAS AÑOS-SIN VARIEDAD	S	28,53	5,33

REF.	REFERENCIA SIGPAC	CULTIVO	DESCRIPCIÓN CULTIVO	PENDIENTE		SUP.
				S/R	MEDIA (%)	PROPUESTA (ha)
160000026295978	41-002-040-00002-0001	62000	VARIEDAD PASTOS PERMANENTES DE 5 O MAS AÑOS-SIN VARIEDAD	S	14,77	1,94
160000026295976	41-002-040-00003-0001	62000	PASTOS PERMANENTES DE 5 O MAS AÑOS-SIN VARIEDAD	S	13,78	6,95
160000026295908	41-002-047-00054-0001	62000	PASTOS PERMANENTES DE 5 O MAS AÑOS-SIN VARIEDAD	S	18,75	12,68



<u>APELLIDOS Y NOMBRE / RAZÓN SOCIAL</u>	<u>NIF</u>	<u>EXPEDIENTE</u>	<u>PROPUESTA</u>
GARCIA BOTELLO FAUSTINA	08426260A	8029148	ADMITIDO
<u>SOLICITA ACTUACIÓN 1</u>	<u>SOLICITA ACTUACIÓN 2</u>	<u>SOLICITA ACTUACIÓN 3</u>	<u>PROPUESTA ACTUACIÓN 3</u>
NO	NO	SI	ADMITIDO

DETALLE DE ACTUACIÓN 3**IMPORTES POR ANUALIDAD**

	<u>SUPERFICIE PROPUESTA</u>	<u>SUPERFICIE SUBVENCIONABLE</u>	<u>2016</u>	<u>2017</u>	<u>2018</u>	<u>2019</u>	<u>2020</u>
IMPORTE MÁXIMO	61,29	31,15	1.334,47 €	1.334,47 €	1.334,47 €	1.334,47 €	1.334,47 €
IMPORTE MEDIO DE TRANSFERENCIA (€/ha)			21,77 €	21,77 €	21,77 €	21,77 €	21,77 €

RECINTOS PROPUESTOS

<u>REF.</u>	<u>REFERENCIA SIGPAC</u>	<u>CULTIVO</u>	<u>DESCRIPCIÓN CULTIVO</u>	<u>S/R</u>	<u>PEND. MEDIA (%)</u>	<u>SUP. DEC. (ha)</u>	<u>SUP. BRUTA (ha)</u>	<u>CAP (%)</u>	<u>SUP. NETA (ha)</u>	<u>SUP. DEC. ADMIN. (ha)</u>	<u>SUP. CAMPO (ha)</u>	<u>SUP. CALC. (ha)</u>
160000026076591	41-066-004-00005-0019	62000	PASTOS PERMANENTES DE 5 O MAS AÑOS-SIN VARIEDAD	S	36,48	0,67	1,22	55,00	0,67	0,67		0,67
160000026076592	41-066-004-00006-0004	62000	PASTOS PERMANENTES DE 5 O MAS AÑOS-SIN VARIEDAD	S	35,93	1,65	0,00	75,00	0,00	0,00		0,00
160000026076593	41-066-002-00004-0001	62000	PASTOS PERMANENTES DE 5 O MAS AÑOS-SIN VARIEDAD	S	32,06	2,22	2,93	75,00	2,20	2,20		2,20
160000026076594	41-066-004-00001-0001	62000	PASTOS PERMANENTES DE 5 O MAS AÑOS-SIN VARIEDAD	S	31,69	13,97	16,43	85,00	13,97	13,97		13,97
160000026076595	41-066-002-00005-0002	62000	PASTOS PERMANENTES DE 5 O MAS AÑOS-SIN VARIEDAD	S	33,07	0,12	0,21	55,00	0,12	0,12		0,12
160000026076599	41-066-001-00015-0001	62000	PASTOS PERMANENTES DE 5 O MAS AÑOS-SIN VARIEDAD	S	25,56	50,72	52,15	85,00	44,33	44,33		44,33

INCIDENCIAS**INCIDENCIA DESCRIPCIÓN**

- 80861 Superficie solicitada mayor a la superficie máxima permitida para la operación.(50has)
Sup. Resuelta:61,29
- 80864 Superficie máxima determinada superior al 50% de la superficie de formación adehesada total de la dehesa
Ref: Recinto:---- Cultivo: - Sup. Resuelta:61,29 Sup. Formación Adehesada Total:62,3
- 80866 La superficie que figura en la capa de formación adehesada para el recinto, es inferior a la superficie por la que se solicita la ayuda para el recinto
Ref:160000026076592 Recinto:41-066-004-00006-004 Cultivo:62000 PASTOS PERMANENTES DE 5 O MAS AÑOS-SIN VARIEDAD Secano Sup. Dec. Adm.:2,2 Sup. Censo Bruta:0
Ref:160000026076593 Recinto:41-066-002-00004-001 Cultivo:62000 PASTOS PERMANENTES DE 5 O MAS AÑOS-SIN VARIEDAD Secano Sup. Dec. Adm.:2,96 Sup. Censo Bruta:2,93
Ref:160000026076599 Recinto:41-066-001-00015-001 Cultivo:62000 PASTOS PERMANENTES DE 5 O MAS AÑOS-SIN VARIEDAD Secano Sup. Dec. Adm.:59,67 Sup. Censo Bruta:52,15

DETALLE DE SUPERFICIE DE FORMACIÓN ADEHESADA EN EL CENSO DE DEHESAS

<u>REF.</u>	<u>REFERENCIA SIGPAC</u>	<u>SUP. BRUTA (ha)</u>	<u>CAP (%)</u>	<u>SUP. NETA (ha)</u>
160000026076589	41-066-001-00009-0001	1,05	75,00	0,79
160000026076591	41-066-004-00005-0019	1,22	55,00	0,67
160000026076593	41-066-002-00004-0001	2,93	75,00	2,20
160000026076594	41-066-004-00001-0001	16,43	85,00	13,97
160000026076595	41-066-002-00005-0002	0,21	55,00	0,12
160000026076596	41-066-001-00015-0005	0,01	100,00	0,01
160000026076597	41-066-001-00015-0006	0,17	100,00	0,17
160000026076598	41-066-001-00015-0005	0,04	100,00	0,04
160000026076599	41-066-001-00015-0001	52,15	85,00	44,33
TOTAL		74,21		62,30



RESUMEN CRITERIOS DE SELECCIÓN**10.1.3 Conservación y mejora de pastos en sistemas de dehesas.****PUNTOS: 7,00**

	PUNTOS	
Plan de Gestión Integral de Dehesas oficialmente aprobado	0,00	N
Porcentaje de superficie determinada en Red Natura 2000	4,00	100.0%
Tener suscrito o haber tenido suscrito convenio de colaboración con el proyecto LIFE+	0,00	N
Porcentaje de superficie determinada de la explotación bajo sistemas de producción integrada ganadera o producción ecológica	0,00	0.0%
Porcentaje de carga ganadera con especies rumiantes	0,00	21.16%
Porcentaje de carga ganadera con especies ovina	0,00	0.0%
Pendiente media de la explotación	3,00	27.32%

DETALLE CRITERIOS DE SELECCIÓN**10.1.3 Conservación y mejora de pastos en sistemas de dehesas.****PUNTOS: 7,00**

						PUNTOS: 0,00 N	
						PUNTOS: 4,00 100.0%	
REF.	REFERENCIA SIGPAC	CULTIVO	DESCRIPCIÓN CULTIVO	S/R	SUP. PROPUESTA (ha)	SUP. CUMPLE (ha)	
160000026076599	41-066-001-00015-0001	62000	PASTOS PERMANENTES DE 5 O MAS AÑOS-SIN VARIEDAD	S	44,33	44,33	
160000026076593	41-066-002-00004-0001	62000	PASTOS PERMANENTES DE 5 O MAS AÑOS-SIN VARIEDAD	S	2,20	2,20	
160000026076595	41-066-002-00005-0002	62000	PASTOS PERMANENTES DE 5 O MAS AÑOS-SIN VARIEDAD	S	0,12	0,12	
160000026076594	41-066-004-00001-0001	62000	PASTOS PERMANENTES DE 5 O MAS AÑOS-SIN VARIEDAD	S	13,97	13,97	
160000026076591	41-066-004-00005-0019	62000	PASTOS PERMANENTES DE 5 O MAS AÑOS-SIN VARIEDAD	S	0,67	0,67	
160000026076592	41-066-004-00006-0004	62000	PASTOS PERMANENTES DE 5 O MAS AÑOS-SIN VARIEDAD	S	0,00	0,00	
						PUNTOS: 0,00 N	
						PUNTOS: 0,00 0.0%	
REF.	REFERENCIA SIGPAC	CULTIVO	DESCRIPCIÓN CULTIVO	S/R	SUP. PROPUESTA (ha)	SUP. CUMPLE (ha)	
160000026076599	41-066-001-00015-0001	62000	PASTOS PERMANENTES DE 5 O MAS AÑOS-SIN VARIEDAD	S	44,33	0,00	
160000026076593	41-066-002-00004-0001	62000	PASTOS PERMANENTES DE 5 O MAS AÑOS-SIN VARIEDAD	S	2,20	0,00	
160000026076595	41-066-002-00005-0002	62000	PASTOS PERMANENTES DE 5 O MAS AÑOS-SIN VARIEDAD	S	0,12	0,00	
160000026076594	41-066-004-00001-0001	62000	PASTOS PERMANENTES DE 5 O MAS AÑOS-SIN VARIEDAD	S	13,97	0,00	
160000026076591	41-066-004-00005-0019	62000	PASTOS PERMANENTES DE 5 O MAS AÑOS-SIN VARIEDAD	S	0,67	0,00	
160000026076592	41-066-004-00006-0004	62000	PASTOS PERMANENTES DE 5 O MAS AÑOS-SIN VARIEDAD	S	0,00	0,00	

Porcentaje de carga ganadera con especies rumiantes**PUNTOS: 0,00 21.16%**

EXPLORACIÓN	ESPECIE	RUMIANTE	UGMs
ES410660000039	CAPRINA	SI	7.13
ES410660000039	PORCINO	NO	26.56

Porcentaje de carga ganadera con especies ovina**PUNTOS: 0,00 0.0%**

EXPLORACIÓN	ESPECIE	OVINA	UGMs
ES410660000039	CAPRINA	NO	7.13

<u>EXPLOTACIÓN</u>	<u>ESPECIE</u>	<u>OVINA</u>	<u>UGMs</u>
ES410660000039	PORCINO	NO	26.56

Pendiente media de la explotación**PUNTOS:** 3,00 27.32%

<u>REF.</u>	<u>REFERENCIA SIGPAC</u>	<u>CULTIVO</u>	<u>DESCRIPCIÓN CULTIVO</u>	<u>S/R</u>	<u>PENDIENTE MEDIA (%)</u>	<u>SUP. PROPUESTA (ha)</u>
160000026076599	41-066-001-00015-0001	62000	PASTOS PERMANENTES DE 5 O MAS AÑOS-SIN VARIEDAD	S	25,56	44,33
160000026076593	41-066-002-00004-0001	62000	PASTOS PERMANENTES DE 5 O MAS AÑOS-SIN VARIEDAD	S	32,06	2,20
160000026076595	41-066-002-00005-0002	62000	PASTOS PERMANENTES DE 5 O MAS AÑOS-SIN VARIEDAD	S	33,07	0,12
160000026076594	41-066-004-00001-0001	62000	PASTOS PERMANENTES DE 5 O MAS AÑOS-SIN VARIEDAD	S	31,69	13,97
160000026076591	41-066-004-00005-0019	62000	PASTOS PERMANENTES DE 5 O MAS AÑOS-SIN VARIEDAD	S	36,48	0,67
160000026076592	41-066-004-00006-0004	62000	PASTOS PERMANENTES DE 5 O MAS AÑOS-SIN VARIEDAD	S	35,93	0,00



<u>APELLIDOS Y NOMBRE / RAZÓN SOCIAL</u>	<u>NIF</u>	<u>EXPEDIENTE</u>	<u>PROPUESTA</u>
GARCIA GARCIA LUIS	28475624Z	8020245	ADMITIDO
<u>SOLICITA ACTUACIÓN 1</u>	<u>SOLICITA ACTUACIÓN 2</u>	<u>SOLICITA ACTUACIÓN 3</u>	<u>PROPUESTA ACTUACIÓN 3</u>
NO	NO	SI	ADMITIDO

DETALLE DE ACTUACIÓN 3**IMPORTES POR ANUALIDAD**

	<u>SUPERFICIE PROPUESTA</u>	<u>SUPERFICIE SUBVENCIONABLE</u>	<u>2016</u>	<u>2017</u>	<u>2018</u>	<u>2019</u>	<u>2020</u>
IMPORTE MÁXIMO	27,50	13,76	589,48 €	589,48 €	589,48 €	589,48 €	589,48 €
IMPORTE MEDIO DE TRANSFERENCIA (€/ha)			21,44 €	21,44 €	21,44 €	21,44 €	21,44 €

RECINTOS PROPUESTOS

<u>REF.</u>	<u>REFERENCIA SIGPAC</u>	<u>CULTIVO</u>	<u>DESCRIPCIÓN CULTIVO</u>	<u>S/R</u>	<u>PEND. MEDIA (%)</u>	<u>SUP. DEC. (ha)</u>	<u>SUP. BRUTA (ha)</u>	<u>CAP (%)</u>	<u>SUP. NETA (ha)</u>	<u>SUP. DEC. ADMIN. (ha)</u>	<u>SUP. CAMPO (ha)</u>	<u>SUP. CALC. (ha)</u>
1500000020126216	41-066-004-00071-0002	63000	PASTOS DE MENOS DE 5 AÑOS-SIN VARIEDAD	S	14,70	1,36	0,00	100,00	0,00	0,00		0,00
1500000020126378	41-066-004-00081-0001	62000	PASTOS PERMANENTES DE 5 O MAS AÑOS-SIN VARIEDAD	S	20,66	29,01	36,41	75,00	27,30	27,30		27,30
1500000020126381	41-066-004-00081-0002	62000	PASTOS PERMANENTES DE 5 O MAS AÑOS-SIN VARIEDAD	S	14,51	1,25	0,20	100,00	0,20	0,20		0,20

INCIDENCIAS**INCIDENCIA DESCRIPCIÓN**

80864	Superficie máxima determinada superior al 50% de la superficie de formación adehesada total de la dehesa Ref: Recinto:---- Cultivo: - Sup. Resuelta:27,5 Sup. Formación Adehesada Total:27,52
80866	La superficie que figura en la capa de formación adehesada para el recinto, es inferior a la superficie por la que se solicita la ayuda para el recinto Ref:1500000020126216 Recinto:41-066-004-00071-002 Cultivo:63000 PASTOS DE MENOS DE 5 AÑOS-SIN VARIEDAD Secano Sup. Dec. Adm.:1,36 Sup. Censo Bruta:0 Ref:1500000020126378 Recinto:41-066-004-00081-001 Cultivo:62000 PASTOS PERMANENTES DE 5 O MAS AÑOS-SIN VARIEDAD Secano Sup. Dec. Adm.:38,68 Sup. Censo Bruta:36,41 Ref:1500000020126381 Recinto:41-066-004-00081-002 Cultivo:62000 PASTOS PERMANENTES DE 5 O MAS AÑOS-SIN VARIEDAD Secano Sup. Dec. Adm.:1,25 Sup. Censo Bruta:0,2

DETALLE DE SUPERFICIE DE FORMACIÓN ADEHESADA EN EL CENSO DE DEHESAS

<u>REF.</u>	<u>REFERENCIA SIGPAC</u>	<u>SUP. BRUTA (ha)</u>	<u>CAP (%)</u>	<u>SUP. NETA (ha)</u>
1500000020126378	41-066-004-00081-0001	36,41	75,00	27,30
1500000020126381	41-066-004-00081-0002	0,20	100,00	0,20
1600000007036821	41-066-004-00081-0010	0,01	100,00	0,01
1600000007036825	41-066-004-00081-0010	0,01	100,00	0,01
TOTAL		36,63		27,52

RESUMEN CRITERIOS DE SELECCIÓN**10.1.3 Conservación y mejora de pastos en sistemas de dehesas. PUNTOS: 11,00**

	<u>PUNTOS</u>	
Plan de Gestión Integral de Dehesas oficialmente aprobado	0,00	N
Porcentaje de superficie determinada en Red Natura 2000	4,00	100.0%
Tener suscrito o haber tenido suscrito convenio de colaboración con el proyecto LIFE+	0,00	N
Porcentaje de superficie determinada de la explotación bajo sistemas de producción integrada ganadera o producción ecológica	4,00	100.0%
Porcentaje de carga ganadera con especies rumiantes	0,00	33.43%
Porcentaje de carga ganadera con especies ovina	0,00	0.0%
Pendiente media de la explotación	3,00	20.62%



DETALLE CRITERIOS DE SELECCIÓN**10.1.3 Conservación y mejora de pastos en sistemas de dehesas.****PUNTOS:** 11,00**Plan de Gestión Integral de Dehesas oficialmente aprobado****PUNTOS:** 0,00 N**Porcentaje de superficie determinada en Red Natura 2000****PUNTOS:** 4,00 100.0%

<u>REF.</u>	<u>REFERENCIA SIGPAC</u>	<u>CULTIVO</u>	<u>DESCRIPCIÓN CULTIVO</u>	<u>S/R</u>	<u>SUP. PROPUESTA (ha)</u>	<u>SUP. CUMPLE (ha)</u>
1500000020126216	41-066-004-00071-0002	63000	PASTOS DE MENOS DE 5 AÑOS-SIN VARIEDAD	S	0,00	0,00
1500000020126378	41-066-004-00081-0001	62000	PASTOS PERMANENTES DE 5 O MAS AÑOS-SIN VARIEDAD	S	27,30	27,30
1500000020126381	41-066-004-00081-0002	62000	PASTOS PERMANENTES DE 5 O MAS AÑOS-SIN VARIEDAD	S	0,20	0,20

Tener suscrito o haber tenido suscrito convenio de colaboración con el proyecto LIFE+**PUNTOS:** 0,00 N**Porcentaje de superficie determinada de la explotación bajo sistemas de producción integrada ganadera o producción ecológica****PUNTOS:** 4,00 100.0%

<u>REF.</u>	<u>REFERENCIA SIGPAC</u>	<u>CULTIVO</u>	<u>DESCRIPCIÓN CULTIVO</u>	<u>S/R</u>	<u>SUP. PROPUESTA (ha)</u>	<u>SUP. CUMPLE (ha)</u>
1500000020126216	41-066-004-00071-0002	63000	PASTOS DE MENOS DE 5 AÑOS-SIN VARIEDAD	S	0,00	0,00
1500000020126378	41-066-004-00081-0001	62000	PASTOS PERMANENTES DE 5 O MAS AÑOS-SIN VARIEDAD	S	27,30	27,30
1500000020126381	41-066-004-00081-0002	62000	PASTOS PERMANENTES DE 5 O MAS AÑOS-SIN VARIEDAD	S	0,20	0,20

Porcentaje de carga ganadera con especies rumiantes**PUNTOS:** 0,00 33.43%

<u>EXPLOTACIÓN</u>	<u>ESPECIE</u>	<u>RUMIANTE</u>	<u>UGMs</u>
ES410660000016	CAPRINA	SI	17.19
ES410660000016	PORCINO	NO	34.23

Porcentaje de carga ganadera con especies ovina**PUNTOS:** 0,00 0.0%

<u>EXPLOTACIÓN</u>	<u>ESPECIE</u>	<u>OVINA</u>	<u>UGMs</u>
ES410660000016	CAPRINA	NO	17.19
ES410660000016	PORCINO	NO	34.23

Pendiente media de la explotación**PUNTOS:** 3,00 20.62%

<u>REF.</u>	<u>REFERENCIA SIGPAC</u>	<u>CULTIVO</u>	<u>DESCRIPCIÓN CULTIVO</u>	<u>S/R</u>	<u>PENDIENTE MEDIA (%)</u>	<u>SUP. PROPUESTA (ha)</u>
1500000020126216	41-066-004-00071-0002	63000	PASTOS DE MENOS DE 5 AÑOS-SIN VARIEDAD	S	14,70	0,00
1500000020126378	41-066-004-00081-0001	62000	PASTOS PERMANENTES DE 5 O MAS AÑOS-SIN VARIEDAD	S	20,66	27,30
1500000020126381	41-066-004-00081-0002	62000	PASTOS PERMANENTES DE 5 O MAS AÑOS-SIN VARIEDAD	S	14,51	0,20



<u>APELLIDOS Y NOMBRE / RAZÓN SOCIAL</u>		<u>NIF</u>	<u>EXPEDIENTE</u>	<u>PROPUESTA</u>
GARCIA GONZALEZ ALBERTO		29434029D	8029411	INADMITIDO
<u>SOLICITA ACTUACIÓN 1</u>	<u>PROPUESTA ACTUACIÓN 1</u>	<u>SOLICITA ACTUACIÓN 2</u>	<u>SOLICITA ACTUACIÓN 3</u>	
SI	INADMITIDO	NO	NO	

DETALLE DE ACTUACIÓN 1IMPORTES POR ANUALIDAD

	<u>SUPERFICIE PROPUESTA</u>	<u>SUPERFICIE SUBVENCIONABLE</u>	<u>2016</u>	<u>2017</u>	<u>2018</u>	<u>2019</u>	<u>2020</u>
IMPORTE MÁXIMO	0,00	0,00	0,00 €	0,00 €	0,00 €	0,00 €	0,00 €
IMPORTE MEDIO DE TRANSFERENCIA (€/ha)			0,00 €	0,00 €	0,00 €	0,00 €	0,00 €

INCIDENCIASINCIDENCIA DESCRIPCIÓN

225	La superficie de cruce total de productos de la agrupación Pastos permanentes sobre un mismo recinto en el conjunto de las solicitudes, no puede superar la superficie total admisible de pastos Ref:1600000026122686 Recinto:41-031-009-00014-004 Cultivo:62000 PASTOS PERMANENTES DE 5 O MAS AÑOS-SIN VARIEDAD Secano Superficie admisible de pastos del recinto según SIGPAC.:1342 Suma de superficies de cruce netas declaradas para este recinto por todos los solicitantes.:2020 Exceso de superficie (Hectáreas):6,78
80856	No cumple con la superficie mínima de cultivo elegible para solicitar la operación. Sup. Resuelta:0
80866	La superficie que figura en la capa de formación adhesionada para el recinto, es inferior a la superficie por la que se solicita la ayuda para el recinto Ref:1600000026122684 Recinto:41-031-009-00014-006 Cultivo:62000 PASTOS PERMANENTES DE 5 O MAS AÑOS-SIN VARIEDAD Secano Sup. Dec. Adm.:6,71 Sup. Censo Bruta:0 Ref:1600000026122685 Recinto:41-031-010-00190-002 Cultivo:62000 PASTOS PERMANENTES DE 5 O MAS AÑOS-SIN VARIEDAD Secano Sup. Dec. Adm.:29,71 Sup. Censo Bruta:0 Ref:1600000026122686 Recinto:41-031-009-00014-004 Cultivo:62000 PASTOS PERMANENTES DE 5 O MAS AÑOS-SIN VARIEDAD Secano Sup. Dec. Adm.:29,82 Sup. Censo Bruta:4,32 Ref:1600000026122694 Recinto:41-031-009-00028-001 Cultivo:62000 PASTOS PERMANENTES DE 5 O MAS AÑOS-SIN VARIEDAD Secano Sup. Dec. Adm.:3,8 Sup. Censo Bruta:0
80867	Superficie resuelta para el grupo de pago menor que la mínima requerida Ref:1600000026122684 Recinto:41-031-009-00014-006 Cultivo:62000 PASTOS PERMANENTES DE 5 O MAS AÑOS-SIN VARIEDAD Secano Sup. Declarada:0 Sup. Resuelta:0 Ref:1600000026122685 Recinto:41-031-010-00190-002 Cultivo:62000 PASTOS PERMANENTES DE 5 O MAS AÑOS-SIN VARIEDAD Secano Sup. Declarada:0 Sup. Resuelta:0 Ref:1600000026122686 Recinto:41-031-009-00014-004 Cultivo:62000 PASTOS PERMANENTES DE 5 O MAS AÑOS-SIN VARIEDAD Secano Sup. Declarada:1,95 Sup. Resuelta:0 Ref:1600000026122694 Recinto:41-031-009-00028-001 Cultivo:62000 PASTOS PERMANENTES DE 5 O MAS AÑOS-SIN VARIEDAD Secano Sup. Declarada:0 Sup. Resuelta:0
80868	Solicitante de la actuación 1 que no acredita viabilidad de las acciones mediante informe técnico de la Consejería de Medio Ambiente.

DETALLE DE SUPERFICIE DE FORMACIÓN ADEHESADA EN EL CENSO DE DEHESAS

<u>REF.</u>	<u>REFERENCIA SIGPAC</u>	<u>SUP. BRUTA (ha)</u>	<u>CAP (%)</u>	<u>SUP. NETA (ha)</u>
1600000026122686	41-031-009-00014-0004	4,32	45,00	1,95
TOTAL		4,32		1,95

RESUMEN CRITERIOS DE SELECCIÓN**10.1.3 Conservación y mejora de pastos en sistemas de dehesas.****PUNTOS: 3,00**

	<u>PUNTOS</u>	
Plan de Gestión Integral de Dehesas oficialmente aprobado	0,00	N
Porcentaje de superficie determinada en Red Natura 2000	0,00	0.0%
Tener suscrito o haber tenido suscrito convenio de colaboración con el proyecto LIFE+	0,00	N
Porcentaje de superficie determinada de la explotación bajo sistemas de producción integrada ganadera o producción ecológica	0,00	0.0%
Porcentaje de carga ganadera con especies rumiantes	3,00	100.0%
Porcentaje de carga ganadera con especies ovina	0,00	0.0%
Pendiente media de la explotación	0,00	0.0%

DETALLE CRITERIOS DE SELECCIÓN**10.1.3 Conservación y mejora de pastos en sistemas de dehesas.****PUNTOS:** 3,00**Plan de Gestión Integral de Dehesas oficialmente aprobado****PUNTOS:** 0,00 N**Porcentaje de superficie determinada en Red Natura 2000****PUNTOS:** 0,00 0.0%**Tener suscrito o haber tenido suscrito convenio de colaboración con el proyecto LIFE+****PUNTOS:** 0,00 N**Porcentaje de superficie determinada de la explotación bajo sistemas de producción integrada ganadera o producción ecológica****PUNTOS:** 0,00 0.0%**Porcentaje de carga ganadera con especies rumiantes****PUNTOS:** 3,00 100.0%

<u>EXPLOTACIÓN</u>	<u>ESPECIE</u>	<u>RUMIANTE</u>	<u>UGMs</u>
ES410310001086	BOVINA	SI	13.18

Porcentaje de carga ganadera con especies ovina**PUNTOS:** 0,00 0.0%

<u>EXPLOTACIÓN</u>	<u>ESPECIE</u>	<u>OVINA</u>	<u>UGMs</u>
ES410310001086	BOVINA	NO	13.18

Pendiente media de la explotación**PUNTOS:** 0,00 0.0%

<u>APELLIDOS Y NOMBRE / RAZÓN SOCIAL</u>	<u>NIF</u>	<u>EXPEDIENTE</u>	<u>PROPUESTA</u>
GARCIA LOPEZ IGNACIO ROBERTO	28506208P	8014490	ADMITIDO
<u>SOLICITA ACTUACIÓN 1</u>	<u>SOLICITA ACTUACIÓN 2</u>	<u>PROPUESTA ACTUACIÓN 2</u>	<u>SOLICITA ACTUACIÓN 3</u>
NO	SI	ADMITIDO	SI
			<u>PROPUESTA ACTUACIÓN 3</u>
			ADMITIDO

DETALLE DE ACTUACIÓN 2**IMPORTES POR ANUALIDAD**

	<u>SUPERFICIE PROPUESTA</u>	<u>SUPERFICIE SUBVENCIONABLE</u>	<u>2016</u>	<u>2017</u>	<u>2018</u>	<u>2019</u>	<u>2020</u>
IMPORTE MÁXIMO	19,13	19,13	1.815,63 €	1.815,63 €	1.815,63 €	1.815,63 €	1.815,63 €
IMPORTE MEDIO DE TRANSFERENCIA (€/ha)			94,91 €	94,91 €	94,91 €	94,91 €	94,91 €

RECINTOS PROPUESTOS

<u>REF.</u>	<u>REFERENCIA SIGPAC</u>	<u>CULTIVO</u>	<u>DESCRIPCIÓN CULTIVO</u>	<u>S/R</u>	<u>PEND. MEDIA (%)</u>	<u>SUP. DEC. (ha)</u>	<u>SUP. BRUTA (ha)</u>	<u>CAP (%)</u>	<u>SUP. NETA (ha)</u>	<u>SUP. DEC. ADMIN. (ha)</u>	<u>SUP. CAMPO (ha)</u>	<u>SUP. CALC. (ha)</u>
1600000026268593	41-077-027-00002-0008	62000	PASTOS PERMANENTES DE 5 O MAS AÑOS-SIN VARIEDAD	S	36,66	5,84	5,53	100,00	5,53	5,53		5,53
1600000026268594	41-077-027-00002-0010	62000	PASTOS PERMANENTES DE 5 O MAS AÑOS-SIN VARIEDAD	S	34,10	13,77	13,60	100,00	13,60	13,60		13,60

INCIDENCIAS**INCIDENCIA DESCRIPCIÓN**

- 80861 Superficie solicitada mayor a la superficie máxima permitida para la operación.(50has)
Sup. Resuelta:50,9
- 80866 La superficie que figura en la capa de formación adherada para el recinto, es inferior a la superficie por la que se solicita la ayuda para el recinto
Ref:1600000026268593 Recinto:41-077-027-00002-008 Cultivo:62000 PASTOS PERMANENTES DE 5 O MAS AÑOS-SIN VARIEDAD
Secano Sup. Dec. Adm.:5,84 Sup. Censo Bruta:5,53
Ref:1600000026268594 Recinto:41-077-027-00002-010 Cultivo:62000 PASTOS PERMANENTES DE 5 O MAS AÑOS-SIN VARIEDAD
Secano Sup. Dec. Adm.:13,77 Sup. Censo Bruta:13,6

DETALLE DE ACTUACIÓN 3**IMPORTES POR ANUALIDAD**


	<u>SUPERFICIE PROPUESTA</u>	<u>SUPERFICIE SUBVENCIONABLE</u>	<u>2016</u>	<u>2017</u>	<u>2018</u>	<u>2019</u>	<u>2020</u>
IMPORTE MÁXIMO	31,77	30,87	1.322,47 €	1.322,47 €	1.322,47 €	1.322,47 €	1.322,47 €
IMPORTE MEDIO DE TRANSFERENCIA (€/ha)			41,63 €	41,63 €	41,63 €	41,63 €	41,63 €

RECINTOS PROPUESTOS

<u>REF.</u>	<u>REFERENCIA SIGPAC</u>	<u>CULTIVO</u>	<u>DESCRIPCIÓN CULTIVO</u>	<u>S/R</u>	<u>PEND. MEDIA (%)</u>	<u>SUP. DEC. (ha)</u>	<u>SUP. BRUTA (ha)</u>	<u>CAP (%)</u>	<u>SUP. NETA (ha)</u>	<u>SUP. DEC. ADMIN. (ha)</u>	<u>SUP. CAMPO (ha)</u>	<u>SUP. CALC. (ha)</u>
1600000026268502	41-077-027-00002-0002	62000	PASTOS PERMANENTES DE 5 O MAS AÑOS-SIN VARIEDAD	S	42,98	6,38	7,15	85,00	6,07	6,07		6,07
1600000026268558	41-077-056-00003-0001	62000	PASTOS PERMANENTES DE 5 O MAS AÑOS-SIN VARIEDAD	S	51,93	14,05	15,19	65,00	9,87	9,87		9,87
1600000026268563	41-077-027-00009-0003	62000	PASTOS PERMANENTES DE 5 O MAS AÑOS-SIN VARIEDAD	S	37,20	12,56	5,92	85,00	5,03	5,03		5,03
1600000026268590	41-077-027-00011-0004	62000	PASTOS PERMANENTES DE 5 O MAS AÑOS-SIN VARIEDAD	S	34,07	10,47	8,33	100,00	8,33	8,33		8,33
1600000026268603	41-077-056-00002-0007	62000	PASTOS PERMANENTES DE 5 O MAS AÑOS-SIN VARIEDAD	S	49,10	2,50	2,47	100,00	2,47	2,47		2,47

INCIDENCIAS**INCIDENCIA DESCRIPCIÓN**

- 80861 Superficie solicitada mayor a la superficie máxima permitida para la operación.(50has)
Sup. Resuelta:50,9
- 80866 La superficie que figura en la capa de formación adherada para el recinto, es inferior a la superficie por la que se solicita la ayuda para el recinto
Ref:1600000026268502 Recinto:41-077-027-00002-002 Cultivo:62000 PASTOS PERMANENTES DE 5 O MAS AÑOS-SIN VARIEDAD
Secano Sup. Dec. Adm.:7,51 Sup. Censo Bruta:7,15
Ref:1600000026268558 Recinto:41-077-056-00003-001 Cultivo:62000 PASTOS PERMANENTES DE 5 O MAS AÑOS-SIN VARIEDAD
Secano Sup. Dec. Adm.:21,62 Sup. Censo Bruta:15,19
Ref:1600000026268563 Recinto:41-077-027-00009-003 Cultivo:62000 PASTOS PERMANENTES DE 5 O MAS AÑOS-SIN VARIEDAD
Secano Sup. Dec. Adm.:14,78 Sup. Censo Bruta:5,92
Ref:1600000026268590 Recinto:41-077-027-00011-004 Cultivo:62000 PASTOS PERMANENTES DE 5 O MAS AÑOS-SIN VARIEDAD
Secano Sup. Dec. Adm.:10,47 Sup. Censo Bruta:8,33
Ref:1600000026268603 Recinto:41-077-056-00002-007 Cultivo:62000 PASTOS PERMANENTES DE 5 O MAS AÑOS-SIN VARIEDAD
Secano Sup. Dec. Adm.:2,5 Sup. Censo Bruta:2,47



DETALLE DE SUPERFICIE DE FORMACIÓN ADEHESADA EN EL CENSO DE DEHESAS

REF.	REFERENCIA SIGPAC	SUP. BRUTA (ha)	CAP (%)	SUP. NETA (ha)
160000026268502	41-077-027-00002-0002	7,15	85,00	6,07
160000026268516	41-065-008-00011-0001	0,04	0,00	0,00
160000026268535	41-065-008-00011-0003	0,01	0,00	0,00
160000026268536	41-065-008-00011-0004	0,28	25,00	0,07
160000026268546	41-065-008-00011-0027	12,89	100,00	12,89
160000026268548	41-065-008-00011-0012	0,16	25,00	0,04
160000026268555	41-065-008-00011-0019	0,25	25,00	0,06
160000026268558	41-077-056-00003-0001	15,19	65,00	9,87
160000026268560	41-065-008-00011-0015	0,18	25,00	0,04
160000026268562	41-077-027-00009-0004	1,72	85,00	1,46
160000026268563	41-077-027-00009-0003	5,92	85,00	5,03
160000026268564	41-065-008-00011-0027	5,58	100,00	5,58
160000026268567	41-065-008-00011-0013	0,16	25,00	0,04
160000026268568	41-065-008-00011-0007	0,02	0,00	0,00
160000026268571	41-065-008-00011-0017	0,02	0,00	0,00
160000026268572	41-065-008-00011-0021	38,67	100,00	38,67
160000026268573	41-065-008-00011-0011	0,15	25,00	0,04
160000026268576	41-065-008-00011-0006	0,03	0,00	0,00
160000026268583	41-065-008-00011-0005	0,04	0,00	0,00
160000026268584	41-065-008-00011-0008	0,05	0,00	0,00
160000026268585	41-077-056-00002-0004	1,03	100,00	1,03
160000026268586	41-077-056-00003-0003	0,27	100,00	0,27
160000026268590	41-077-027-00011-0004	8,33	100,00	8,33
160000026268592	41-077-027-00002-0009	1,93	100,00	1,93
160000026268593	41-077-027-00002-0008	5,53	100,00	5,53
160000026268594	41-077-027-00002-0010	13,60	100,00	13,60
160000026268596	41-065-008-00011-0029	3,17	45,00	1,43
160000026268598	41-065-008-00011-0020	0,05	25,00	0,01
160000026268600	41-077-028-00002-0003	6,86	65,00	4,46
160000026268603	41-077-056-00002-0007	2,47	100,00	2,47
160000026268604	41-077-027-00002-0006	0,15	75,00	0,11
160000026268606	41-077-056-00002-0005	0,19	100,00	0,19
160000026268609	41-077-056-00002-0008	0,64	75,00	0,48
TOTAL		132,73		119,70

RESUMEN CRITERIOS DE SELECCIÓN**10.1.3 Conservación y mejora de pastos en sistemas de dehesas.****PUNTOS: 10,00**

	PUNTOS	
Plan de Gestión Integral de Dehesas oficialmente aprobado	0,00	N
Porcentaje de superficie determinada en Red Natura 2000	0,00	0.0%
Tener suscrito o haber tenido suscrito convenio de colaboración con el proyecto LIFE+	0,00	N
Porcentaje de superficie determinada de la explotación bajo sistemas de producción integrada ganadera o producción ecológica	4,00	100.0%
Porcentaje de carga ganadera con especies rumiantes	3,00	100.0%
Porcentaje de carga ganadera con especies ovina	0,00	0.0%
Pendiente media de la explotación	3,00	39.92%

DETALLE CRITERIOS DE SELECCIÓN**10.1.3 Conservación y mejora de pastos en sistemas de dehesas.****PUNTOS: 10,00**

Plan de Gestión Integral de Dehesas oficialmente aprobado	PUNTOS: 0,00	N
Porcentaje de superficie determinada en Red Natura 2000	PUNTOS: 0,00	0.0%

REF.	REFERENCIA SIGPAC	CULTIVO	DESCRIPCIÓN CULTIVO	S/R	SUP. PROPUESTA (ha)	SUP. CUMPLE (ha)
160000026268502	41-077-027-00002-0002	62000	PASTOS PERMANENTES DE 5 O MAS AÑOS-SIN VARIEDAD	S	6,07	0,00
160000026268593	41-077-027-00002-0008	62000	PASTOS PERMANENTES DE 5 O MAS AÑOS-SIN VARIEDAD	S	5,53	0,00
160000026268594	41-077-027-00002-0010	62000	PASTOS PERMANENTES DE 5 O MAS AÑOS-SIN VARIEDAD	S	13,60	0,00
160000026268563	41-077-027-00009-0003	62000	PASTOS PERMANENTES DE 5 O MAS AÑOS-SIN VARIEDAD	S	5,03	0,00
160000026268590	41-077-027-00011-0004	62000	PASTOS PERMANENTES DE 5 O MAS AÑOS-SIN VARIEDAD	S	8,33	0,00
160000026268603	41-077-056-00002-0007	62000	PASTOS PERMANENTES DE 5 O MAS AÑOS-SIN VARIEDAD	S	2,47	0,00
160000026268558	41-077-056-00003-0001	62000	PASTOS PERMANENTES DE 5 O MAS AÑOS-SIN VARIEDAD	S	9,87	0,00

Tener suscrito o haber tenido suscrito convenio de colaboración con el proyecto LIFE+**PUNTOS:** 0,00 N**Porcentaje de superficie determinada de la explotación bajo sistemas de producción integrada ganadera o producción ecológica****PUNTOS:** 4,00 100.0%

REF.	REFERENCIA SIGPAC	CULTIVO	DESCRIPCIÓN CULTIVO	S/R	SUP. PROPUESTA (ha)	SUP. CUMPLE (ha)
160000026268502	41-077-027-00002-0002	62000	PASTOS PERMANENTES DE 5 O MAS AÑOS-SIN VARIEDAD	S	6,07	6,07
160000026268593	41-077-027-00002-0008	62000	PASTOS PERMANENTES DE 5 O MAS AÑOS-SIN VARIEDAD	S	5,53	5,53
160000026268594	41-077-027-00002-0010	62000	PASTOS PERMANENTES DE 5 O MAS AÑOS-SIN VARIEDAD	S	13,60	13,60
160000026268563	41-077-027-00009-0003	62000	PASTOS PERMANENTES DE 5 O MAS AÑOS-SIN VARIEDAD	S	5,03	5,03
160000026268590	41-077-027-00011-0004	62000	PASTOS PERMANENTES DE 5 O MAS AÑOS-SIN VARIEDAD	S	8,33	8,33
160000026268603	41-077-056-00002-0007	62000	PASTOS PERMANENTES DE 5 O MAS AÑOS-SIN VARIEDAD	S	2,47	2,47
160000026268558	41-077-056-00003-0001	62000	PASTOS PERMANENTES DE 5 O MAS AÑOS-SIN VARIEDAD	S	9,87	9,87

Porcentaje de carga ganadera con especies rumiantes**PUNTOS:** 3,00 100.0%

EXPLOTACIÓN	ESPECIE	RUMIANTE	UGMs
ES210760000357	BOVINA	SI	201.46
ES410240000454	BOVINA	SI	264.76
ES410240000455	BOVINA	SI	65.1
ES410650000338	BOVINA	SI	53.25

Porcentaje de carga ganadera con especies ovina**PUNTOS:** 0,00 0.0%

EXPLOTACIÓN	ESPECIE	OVINA	UGMs
ES210760000357	BOVINA	NO	201.46
ES410240000454	BOVINA	NO	264.76
ES410240000455	BOVINA	NO	65.1
ES410650000338	BOVINA	NO	53.25

Pendiente media de la explotación**PUNTOS:** 3,00 39.92%

REF.	REFERENCIA SIGPAC	CULTIVO	DESCRIPCIÓN CULTIVO	S/R	PENDIENTE MEDIA (%)	SUP. PROPUESTA (ha)
160000026268502	41-077-027-00002-0002	62000	PASTOS PERMANENTES DE 5 O MAS AÑOS-SIN VARIEDAD	S	42,98	6,07
160000026268593	41-077-027-00002-0008	62000	PASTOS PERMANENTES DE 5 O MAS AÑOS-SIN VARIEDAD	S	36,66	5,53
160000026268594	41-077-027-00002-0010	62000	PASTOS PERMANENTES DE 5 O MAS AÑOS-SIN VARIEDAD	S	34,10	13,60
160000026268563	41-077-027-00009-0003	62000	PASTOS PERMANENTES DE 5 O MAS AÑOS-SIN VARIEDAD	S	37,20	5,03

REF.	REFERENCIA SIGPAC	CULTIVO	DESCRIPCIÓN CULTIVO	S/R	PENDIENTE	SUP.
					MEDIA (%)	PROPUESTA (ha)
160000026268590	41-077-027-00011-0004	62000	PASTOS PERMANENTES DE 5 O MAS AÑOS-SIN VARIEDAD	S	34,07	8,33
160000026268603	41-077-056-00002-0007	62000	PASTOS PERMANENTES DE 5 O MAS AÑOS-SIN VARIEDAD	S	49,10	2,47
160000026268558	41-077-056-00003-0001	62000	PASTOS PERMANENTES DE 5 O MAS AÑOS-SIN VARIEDAD	S	51,93	9,87



<u>APELLIDOS Y NOMBRE / RAZÓN SOCIAL</u>	<u>NIF</u>	<u>EXPEDIENTE</u>	<u>PROPUESTA</u>
GARCIA SANCHEZ ANTONIO	47504800W	8021377	ADMITIDO
<u>SOLICITA ACTUACIÓN 1</u>	<u>SOLICITA ACTUACIÓN 2</u>	<u>SOLICITA ACTUACIÓN 3</u>	<u>PROPUESTA ACTUACIÓN 3</u>
NO	NO	SI	ADMITIDO

DETALLE DE ACTUACIÓN 3**IMPORTES POR ANUALIDAD**

	<u>SUPERFICIE PROPUESTA</u>	<u>SUPERFICIE SUBVENCIONABLE</u>	<u>2016</u>	<u>2017</u>	<u>2018</u>	<u>2019</u>	<u>2020</u>
IMPORTE MÁXIMO	7,48	3,74	160,22 €	160,22 €	160,22 €	160,22 €	160,22 €
IMPORTE MEDIO DE TRANSFERENCIA (€/ha)			21,42 €	21,42 €	21,42 €	21,42 €	21,42 €

RECINTOS PROPUESTOS

<u>REF.</u>	<u>REFERENCIA SIGPAC</u>	<u>CULTIVO</u>	<u>DESCRIPCIÓN CULTIVO</u>	<u>S/R</u>	<u>PEND. MEDIA (%)</u>	<u>SUP. DEC. (ha)</u>	<u>SUP. BRUTA (ha)</u>	<u>CAP (%)</u>	<u>SUP. NETA (ha)</u>	<u>SUP. DEC. ADMIN. (ha)</u>	<u>SUP. CAMPO (ha)</u>	<u>SUP. CALC. (ha)</u>
1500000022315440	41-033-046-00013-0001	62000	PASTOS PERMANENTES DE 5 O MAS AÑOS-SIN VARIEDAD	S	40,16	11,99	16,33	45,00	7,35	7,35		7,35
1500000022315443	41-033-046-00013-0004	62000	PASTOS PERMANENTES DE 5 O MAS AÑOS-SIN VARIEDAD	S	19,60	2,12	0,13	100,00	0,13	0,13		0,13

INCIDENCIAS**INCIDENCIA DESCRIPCIÓN**

- 80864 Superficie máxima determinada superior al 50% de la superficie de formación adehesada total de la dehesa
Ref: Recinto:---- Cultivo: - Sup. Resuelta:7,48 Sup. Formación Adehesada Total:7,48
- 80866 La superficie que figura en la capa de formación adehesada para el recinto, es inferior a la superficie por la que se solicita la ayuda para el recinto
Ref:1500000022315440 Recinto:41-033-046-00013-0001 Cultivo:62000 PASTOS PERMANENTES DE 5 O MAS AÑOS-SIN VARIEDAD Secano Sup. Dec. Adm.:26,65 Sup. Censo Bruta:16,33
Ref:1500000022315443 Recinto:41-033-046-00013-0004 Cultivo:62000 PASTOS PERMANENTES DE 5 O MAS AÑOS-SIN VARIEDAD Secano Sup. Dec. Adm.:2,12 Sup. Censo Bruta:0,13

DETALLE DE SUPERFICIE DE FORMACIÓN ADEHESADA EN EL CENSO DE DEHESAS

<u>REF.</u>	<u>REFERENCIA SIGPAC</u>	<u>SUP. BRUTA (ha)</u>	<u>CAP (%)</u>	<u>SUP. NETA (ha)</u>
1500000022315440	41-033-046-00013-0001	16,33	45,00	7,35
1500000022315443	41-033-046-00013-0004	0,13	100,00	0,13
1500000022315448	41-033-046-00013-0006	0,72	0,00	0,00
TOTAL		17,18		7,48

RESUMEN CRITERIOS DE SELECCIÓN**10.1.3 Conservación y mejora de pastos en sistemas de dehesas. PUNTOS: 13,00**

	<u>PUNTOS</u>	
Plan de Gestión Integral de Dehesas oficialmente aprobado	0,00	N
Porcentaje de superficie determinada en Red Natura 2000	4,00	100.0%
Tener suscrito o haber tenido suscrito convenio de colaboración con el proyecto LIFE+	0,00	N
Porcentaje de superficie determinada de la explotación bajo sistemas de producción integrada ganadera o producción ecológica	0,00	0.0%
Porcentaje de carga ganadera con especies rumiantes	3,00	100.0%
Porcentaje de carga ganadera con especies ovina	3,00	100.0%
Pendiente media de la explotación	3,00	39.8%



DETALLE CRITERIOS DE SELECCIÓN**10.1.3 Conservación y mejora de pastos en sistemas de dehesas.****PUNTOS: 13,00****Plan de Gestión Integral de Dehesas oficialmente aprobado****PUNTOS: 0,00 N****Porcentaje de superficie determinada en Red Natura 2000****PUNTOS: 4,00 100.0%**

<u>REF.</u>	<u>REFERENCIA SIGPAC</u>	<u>CULTIVO</u>	<u>DESCRIPCIÓN CULTIVO</u>	<u>S/R</u>	<u>SUP. PROPUESTA (ha)</u>	<u>SUP. CUMPLE (ha)</u>
1500000022315440	41-033-046-00013-0001	62000	PASTOS PERMANENTES DE 5 O MAS AÑOS-SIN VARIEDAD	S	7,35	7,35
1500000022315443	41-033-046-00013-0004	62000	PASTOS PERMANENTES DE 5 O MAS AÑOS-SIN VARIEDAD	S	0,13	0,13

Tener suscrito o haber tenido suscrito convenio de colaboración con el proyecto LIFE+**PUNTOS: 0,00 N****Porcentaje de superficie determinada de la explotación bajo sistemas de producción integrada ganadera o producción ecológica****PUNTOS: 0,00 0.0%**

<u>REF.</u>	<u>REFERENCIA SIGPAC</u>	<u>CULTIVO</u>	<u>DESCRIPCIÓN CULTIVO</u>	<u>S/R</u>	<u>SUP. PROPUESTA (ha)</u>	<u>SUP. CUMPLE (ha)</u>
1500000022315440	41-033-046-00013-0001	62000	PASTOS PERMANENTES DE 5 O MAS AÑOS-SIN VARIEDAD	S	7,35	0,00
1500000022315443	41-033-046-00013-0004	62000	PASTOS PERMANENTES DE 5 O MAS AÑOS-SIN VARIEDAD	S	0,13	0,00

Porcentaje de carga ganadera con especies rumiantes**PUNTOS: 3,00 100.0%**

<u>EXPLOTACIÓN</u>	<u>ESPECIE</u>	<u>RUMIANTE</u>	<u>UGMs</u>
ES410330000870	OVINA	SI	87.68

Porcentaje de carga ganadera con especies ovina**PUNTOS: 3,00 100.0%**

<u>EXPLOTACIÓN</u>	<u>ESPECIE</u>	<u>OVINA</u>	<u>UGMs</u>
ES410330000870	OVINA	SI	87.68

Pendiente media de la explotación**PUNTOS: 3,00 39.8%**

<u>REF.</u>	<u>REFERENCIA SIGPAC</u>	<u>CULTIVO</u>	<u>DESCRIPCIÓN CULTIVO</u>	<u>S/R</u>	<u>PENDIENTE MEDIA (%)</u>	<u>SUP. PROPUESTA (ha)</u>
1500000022315440	41-033-046-00013-0001	62000	PASTOS PERMANENTES DE 5 O MAS AÑOS-SIN VARIEDAD	S	40,16	7,35
1500000022315443	41-033-046-00013-0004	62000	PASTOS PERMANENTES DE 5 O MAS AÑOS-SIN VARIEDAD	S	19,60	0,13



<u>APELLIDOS Y NOMBRE / RAZÓN SOCIAL</u>	<u>NIF</u>	<u>EXPEDIENTE</u>	<u>PROPUESTA</u>
GEREYCON 2014 S.L.	B90145228	8017946	ADMITIDO
<u>SOLICITA ACTUACIÓN 1</u>	<u>SOLICITA ACTUACIÓN 2</u>	<u>PROPUESTA ACTUACIÓN 2</u>	<u>SOLICITA ACTUACIÓN 3</u>
NO	SI	ADMITIDO	NO

DETALLE DE ACTUACIÓN 2**IMPORTES POR ANUALIDAD**

	<u>SUPERFICIE PROPUESTA</u>	<u>SUPERFICIE SUBVENCIONABLE</u>	<u>2016</u>	<u>2017</u>	<u>2018</u>	<u>2019</u>	<u>2020</u>
IMPORTE MÁXIMO	43,23	40,06	3.802,09 €	3.802,09 €	3.802,09 €	3.802,09 €	3.802,09 €
IMPORTE MEDIO DE TRANSFERENCIA (€/ha)			87,95 €	87,95 €	87,95 €	87,95 €	87,95 €

RECINTOS PROPUESTOS

<u>REF.</u>	<u>REFERENCIA SIGPAC</u>	<u>CULTIVO</u>	<u>DESCRIPCIÓN CULTIVO</u>	<u>S/R</u>	<u>PEND. MEDIA (%)</u>	<u>SUP. DEC. (ha)</u>	<u>SUP. BRUTA (ha)</u>	<u>CAP (%)</u>	<u>SUP. NETA (ha)</u>	<u>SUP. DEC. ADMIN. (ha)</u>	<u>SUP. CAMPO (ha)</u>	<u>SUP. CALC. (ha)</u>
160000006632129	41-009-026-00001-0011	62000	PASTOS PERMANENTES DE 5 O MAS AÑOS-SIN VARIEDAD	S	11,71	3,38	4,31	75,00	3,23	3,23		3,23
160000006632133	41-009-026-00002-0017	62000	PASTOS PERMANENTES DE 5 O MAS AÑOS-SIN VARIEDAD	S	11,41	10,48	10,41	100,00	10,41	10,41		10,41
160000006632147	41-009-026-00002-0034	62000	PASTOS PERMANENTES DE 5 O MAS AÑOS-SIN VARIEDAD	S	11,78	3,42	2,93	100,00	2,93	2,93		2,93
160000006632149	41-009-026-00002-0035	62000	PASTOS PERMANENTES DE 5 O MAS AÑOS-SIN VARIEDAD	S	15,21	3,87	3,71	100,00	3,71	3,71		3,71
160000006632216	41-009-027-00004-0014	62000	PASTOS PERMANENTES DE 5 O MAS AÑOS-SIN VARIEDAD	S	11,67	30,46	27,00	85,00	22,95	22,95		22,95

INCIDENCIAS**INCIDENCIA DESCRIPCIÓN**

80864	Superficie máxima determinada superior al 50% de la superficie de formación adhesionada total de la dehesa Ref: Recinto:---- Cultivo: - Sup. Resulta:43,23 Sup. Formación Adhesionada Total:80,12
80866	La superficie que figura en la capa de formación adhesionada para el recinto, es inferior a la superficie por la que se solicita la ayuda para el recinto Ref:160000006632129 Recinto:41-009-026-00001-011 Cultivo:62000 PASTOS PERMANENTES DE 5 O MAS AÑOS-SIN VARIEDAD Secano Sup. Dec. Adm.:4,51 Sup. Censo Bruta:4,31 Ref:160000006632133 Recinto:41-009-026-00002-017 Cultivo:62000 PASTOS PERMANENTES DE 5 O MAS AÑOS-SIN VARIEDAD Secano Sup. Dec. Adm.:10,48 Sup. Censo Bruta:10,41 Ref:160000006632147 Recinto:41-009-026-00002-034 Cultivo:62000 PASTOS PERMANENTES DE 5 O MAS AÑOS-SIN VARIEDAD Secano Sup. Dec. Adm.:3,42 Sup. Censo Bruta:2,93 Ref:160000006632149 Recinto:41-009-026-00002-035 Cultivo:62000 PASTOS PERMANENTES DE 5 O MAS AÑOS-SIN VARIEDAD Secano Sup. Dec. Adm.:3,87 Sup. Censo Bruta:3,71 Ref:160000006632216 Recinto:41-009-027-00004-014 Cultivo:62000 PASTOS PERMANENTES DE 5 O MAS AÑOS-SIN VARIEDAD Secano Sup. Dec. Adm.:35,83 Sup. Censo Bruta:27

DETALLE DE SUPERFICIE DE FORMACIÓN ADEHESADA EN EL CENSO DE DEHESAS

<u>REF.</u>	<u>REFERENCIA SIGPAC</u>	<u>SUP. BRUTA (ha)</u>	<u>CAP (%)</u>	<u>SUP. NETA (ha)</u>
160000006632129	41-009-026-00001-0011	4,31	75,00	3,23
160000006632133	41-009-026-00002-0017	10,41	100,00	10,41
160000006632135	41-009-026-00002-0020	2,70	100,00	2,70
160000006632137	41-009-026-00002-0023	62,16	55,00	34,19
160000006632142	41-009-026-00002-0030	0,26	0,00	0,00
160000006632147	41-009-026-00002-0034	2,93	100,00	2,93
160000006632149	41-009-026-00002-0035	3,71	100,00	3,71
160000006632216	41-009-027-00004-0014	27,00	85,00	22,95
TOTAL		113,48		80,12

RESUMEN CRITERIOS DE SELECCIÓN**10.1.3 Conservación y mejora de pastos en sistemas de dehesas.****PUNTOS: 7,85**

	PUNTOS	
Plan de Gestión Integral de Dehesas oficialmente aprobado	0,00	N
Porcentaje de superficie determinada en Red Natura 2000	0,00	0.0%
Tener suscrito o haber tenido suscrito convenio de colaboración con el proyecto LIFE+	0,00	N
Porcentaje de superficie determinada de la explotación bajo sistemas de producción integrada ganadera o producción ecológica	3,85	84.64%
Porcentaje de carga ganadera con especies rumiantes	2,00	77.06%
Porcentaje de carga ganadera con especies ovina	0,00	0.0%
Pendiente media de la explotación	2,00	11.92%

DETALLE CRITERIOS DE SELECCIÓN**10.1.3 Conservación y mejora de pastos en sistemas de dehesas.****PUNTOS: 7,85****Plan de Gestión Integral de Dehesas oficialmente aprobado****PUNTOS: 0,00 N****Porcentaje de superficie determinada en Red Natura 2000****PUNTOS: 0,00 0.0%**

REF.	REFERENCIA SIGPAC	CULTIVO	DESCRIPCIÓN CULTIVO	S/R	SUP. PROPUESTA (ha)	SUP. CUMPLE (ha)
160000006632129	41-009-026-00001-0011	62000	PASTOS PERMANENTES DE 5 O MAS AÑOS-SIN VARIEDAD	S	3,23	0,00
160000006632133	41-009-026-00002-0017	62000	PASTOS PERMANENTES DE 5 O MAS AÑOS-SIN VARIEDAD	S	10,41	0,00
160000006632147	41-009-026-00002-0034	62000	PASTOS PERMANENTES DE 5 O MAS AÑOS-SIN VARIEDAD	S	2,93	0,00
160000006632149	41-009-026-00002-0035	62000	PASTOS PERMANENTES DE 5 O MAS AÑOS-SIN VARIEDAD	S	3,71	0,00
160000006632216	41-009-027-00004-0014	62000	PASTOS PERMANENTES DE 5 O MAS AÑOS-SIN VARIEDAD	S	22,95	0,00

Tener suscrito o haber tenido suscrito convenio de colaboración con el proyecto LIFE+**PUNTOS: 0,00 N****Porcentaje de superficie determinada de la explotación bajo sistemas de producción integrada ganadera o producción ecológica****PUNTOS: 3,85 84.64%**

REF.	REFERENCIA SIGPAC	CULTIVO	DESCRIPCIÓN CULTIVO	S/R	SUP. PROPUESTA (ha)	SUP. CUMPLE (ha)
160000006632129	41-009-026-00001-0011	62000	PASTOS PERMANENTES DE 5 O MAS AÑOS-SIN VARIEDAD	S	3,23	3,23
160000006632133	41-009-026-00002-0017	62000	PASTOS PERMANENTES DE 5 O MAS AÑOS-SIN VARIEDAD	S	10,41	10,41
160000006632147	41-009-026-00002-0034	62000	PASTOS PERMANENTES DE 5 O MAS AÑOS-SIN VARIEDAD	S	2,93	0,00
160000006632149	41-009-026-00002-0035	62000	PASTOS PERMANENTES DE 5 O MAS AÑOS-SIN VARIEDAD	S	3,71	0,00
160000006632216	41-009-027-00004-0014	62000	PASTOS PERMANENTES DE 5 O MAS AÑOS-SIN VARIEDAD	S	22,95	22,95

Porcentaje de carga ganadera con especies rumiantes**PUNTOS: 2,00 77.06%**

EXPLOTACIÓN	ESPECIE	RUMIANTE	UGMs
ES410090000556	CAPRINA	SI	69.15
ES410090000556	GALLINAS	NO	2.04
ES410090000556	PORCINO	NO	18.54

Porcentaje de carga ganadera con especies ovina**PUNTOS: 0,00 0.0%**

EXPLOTACIÓN	ESPECIE	OVINA	UGMs
ES410090000556	CAPRINA	NO	69.15
ES410090000556	GALLINAS	NO	2.04
ES410090000556	PORCINO	NO	18.54

Pendiente media de la explotación**PUNTOS: 2,00 11.92%**

REF.	REFERENCIA SIGPAC	CULTIVO	DESCRIPCIÓN CULTIVO	S/R	PENDIENTE MEDIA (%)	SUP. PROPUESTA (ha)
160000006632129	41-009-026-00001-0011	62000	PASTOS PERMANENTES DE 5 O MAS AÑOS-SIN VARIEDAD	S	11,71	3,23
160000006632133	41-009-026-00002-0017	62000	PASTOS PERMANENTES DE 5 O MAS AÑOS-SIN VARIEDAD	S	11,41	10,41
160000006632147	41-009-026-00002-0034	62000	PASTOS PERMANENTES DE 5 O MAS AÑOS-SIN VARIEDAD	S	11,78	2,93
160000006632149	41-009-026-00002-0035	62000	PASTOS PERMANENTES DE 5 O MAS AÑOS-SIN VARIEDAD	S	15,21	3,71
160000006632216	41-009-027-00004-0014	62000	PASTOS PERMANENTES DE 5 O MAS AÑOS-SIN VARIEDAD	S	11,67	22,95

<u>APELLIDOS Y NOMBRE / RAZÓN SOCIAL</u>		<u>NIF</u>	<u>EXPEDIENTE</u>	<u>PROPUESTA</u>
GONZALEZ AMARILLO MANUELA		28325751D	8021983	ADMITIDO
<u>SOLICITA ACTUACIÓN 1</u>	<u>PROPUESTA ACTUACIÓN 1</u>	<u>SOLICITA ACTUACIÓN 2</u>	<u>PROPUESTA ACTUACIÓN 2</u>	<u>SOLICITA ACTUACIÓN 3</u>
SI	ADMITIDO	SI	ADMITIDO	NO

DETALLE DE ACTUACIÓN 1**IMPORTE POR ANUALIDAD**

	<u>SUPERFICIE PROPUESTA</u>	<u>SUPERFICIE SUBVENCIONABLE</u>	<u>2016</u>	<u>2017</u>	<u>2018</u>	<u>2019</u>	<u>2020</u>
IMPORTE MÁXIMO	7,53	7,53	988,39 €	988,39 €	988,39 €	988,39 €	988,39 €
IMPORTE MEDIO DE TRANSFERENCIA (€/ha)			131,26 €	131,26 €	131,26 €	131,26 €	131,26 €

RECINTOS PROPUESTOS

<u>REF.</u>	<u>REFERENCIA SIGPAC</u>	<u>CULTIVO</u>	<u>DESCRIPCIÓN CULTIVO</u>	<u>S/R</u>	<u>PEND. MEDIA (%)</u>	<u>SUP. DEC. (ha)</u>	<u>SUP. BRUTA (ha)</u>	<u>CAP (%)</u>	<u>SUP. NETA (ha)</u>	<u>SUP. DEC. ADMIN. (ha)</u>	<u>SUP. CAMPO (ha)</u>	<u>SUP. CALC. (ha)</u>
160000007113953	41-073-010-00075-0001	62000	PASTOS PERMANENTES DE 5 O MAS AÑOS-SIN VARIEDAD	S	24,53	10,83	10,96	85,00	9,32	9,32		6,70
160000007113963	41-073-010-00075-0004	63000	PASTOS DE MENOS DE 5 AÑOS-SIN VARIEDAD	S	5,30	1,18	0,05	100,00	0,05	0,05		0,05
160000007113971	41-073-010-00075-0027	62000	PASTOS PERMANENTES DE 5 O MAS AÑOS-SIN VARIEDAD	S	14,49	1,13	0,08	100,00	0,08	0,08		0,08
160000007113972	41-073-010-00075-0027	62000	PASTOS PERMANENTES DE 5 O MAS AÑOS-SIN VARIEDAD	S	14,49	3,81	0,25	100,00	0,25	0,25		0,25
160000007113975	41-073-010-00075-0027	62000	PASTOS PERMANENTES DE 5 O MAS AÑOS-SIN VARIEDAD	S	14,49	1,22	0,08	100,00	0,08	0,08		0,08
160000007113988	41-073-010-00075-0032	62000	PASTOS PERMANENTES DE 5 O MAS AÑOS-SIN VARIEDAD	S	7,39	0,42	0,37	100,00	0,37	0,37		0,37

INCIDENCIAS**INCIDENCIA DESCRIPCIÓN**

- 224 La superficie de cruce total de productos de la agrupación Pastos permanentes sobre un mismo recinto en una misma solicitud, no puede superar la superficie total admisible de pastos.
Ref:160000007113953 Recinto:41-073-010-00075-001 Cultivo:62000 PASTOS PERMANENTES DE 5 O MAS AÑOS-SIN VARIEDAD Secano Superficie admisible de pastos del recinto según SIGPAC.:16411 Suma de superficies de cruce netas declaradas para este recinto por el solicitante.:16673 Exceso de superficie (Hectáreas):2,62
- 80866 La superficie que figura en la capa de formación adhesionada para el recinto, es inferior a la superficie por la que se solicita la ayuda para el recinto
Ref:160000007113953 Recinto:41-073-010-00075-001 Cultivo:62000 PASTOS PERMANENTES DE 5 O MAS AÑOS-SIN VARIEDAD Secano Sup. Dec. Adm.:12,74 Sup. Censo Bruta:10,96
Ref:160000007113963 Recinto:41-073-010-00075-004 Cultivo:63000 PASTOS DE MENOS DE 5 AÑOS-SIN VARIEDAD Secano Sup. Dec. Adm.:1,18 Sup. Censo Bruta:0,05
Ref:160000007113971 Recinto:41-073-010-00075-027 Cultivo:62000 PASTOS PERMANENTES DE 5 O MAS AÑOS-SIN VARIEDAD Secano Sup. Dec. Adm.:1,13 Sup. Censo Bruta:0,08
Ref:160000007113972 Recinto:41-073-010-00075-027 Cultivo:62000 PASTOS PERMANENTES DE 5 O MAS AÑOS-SIN VARIEDAD Secano Sup. Dec. Adm.:3,81 Sup. Censo Bruta:0,25
Ref:160000007113975 Recinto:41-073-010-00075-027 Cultivo:62000 PASTOS PERMANENTES DE 5 O MAS AÑOS-SIN VARIEDAD Secano Sup. Dec. Adm.:1,22 Sup. Censo Bruta:0,08
Ref:160000007113988 Recinto:41-073-010-00075-032 Cultivo:62000 PASTOS PERMANENTES DE 5 O MAS AÑOS-SIN VARIEDAD Secano Sup. Dec. Adm.:0,42 Sup. Censo Bruta:0,37
- 80868 Solicitante de la actuación 1 que no acredita viabilidad de las acciones mediante informe técnico de la Consejería de Medio Ambiente.



DETALLE DE ACTUACIÓN 2**IMPORTES POR ANUALIDAD**

IMPORTE MÁXIMO	SUPERFICIE		2016	2017	2018	2019	2020
	PROPUESTA	SUBVENCIONABLE					
	17,75	17,75	1.684,65 €	1.684,65 €	1.684,65 €	1.684,65 €	1.684,65 €
IMPORTE MEDIO DE TRANSFERENCIA (€/ha)			94,91 €	94,91 €	94,91 €	94,91 €	94,91 €

RECINTOS PROPUESTOS

REF.	REFERENCIA SIGPAC	CULTIVO	DESCRIPCIÓN CULTIVO	S/R	PEND. MEDIA (%)	SUP. DEC. (ha)	SUP. BRUTA (ha)	CAP (%)	SUP. NETA (ha)	SUP. DEC. ADMIN. (ha)	SUP. CAMPO (ha)	SUP. CALC. (ha)
160000007113960	41-073-010-00075-0003	62000	PASTOS PERMANENTES DE 5 O MAS AÑOS-SIN VARIEDAD	S	6,26	0,77	0,00	100,00	0,00	0,00		0,00
160000007113980	41-073-010-00075-0029	62000	PASTOS PERMANENTES DE 5 O MAS AÑOS-SIN VARIEDAD	S	9,23	0,61	0,06	100,00	0,06	0,06		0,06
160000007113984	41-073-010-00075-0031	62000	PASTOS PERMANENTES DE 5 O MAS AÑOS-SIN VARIEDAD	S	24,42	17,33	22,84	75,00	17,13	17,13		17,13
160000007114012	41-073-010-00085-0001	62000	PASTOS PERMANENTES DE 5 O MAS AÑOS-SIN VARIEDAD	S	8,51	1,51	0,00	100,00	0,00	0,00		0,00
160000007114022	41-073-010-00085-0004	62000	PASTOS PERMANENTES DE 5 O MAS AÑOS-SIN VARIEDAD	S	5,95	0,18	0,00	100,00	0,00	0,00		0,00
160000007114034	41-073-010-09014-0003	62000	PASTOS PERMANENTES DE 5 O MAS AÑOS-SIN VARIEDAD	S	3,73	0,03	0,00	75,00	0,00	0,00		0,00
160000007114036	41-073-010-09014-0005	62000	PASTOS PERMANENTES DE 5 O MAS AÑOS-SIN VARIEDAD	S	7,76	0,17	0,00	75,00	0,00	0,00		0,00
160000007114040	41-073-010-09014-0009	62000	PASTOS PERMANENTES DE 5 O MAS AÑOS-SIN VARIEDAD	S	13,08	0,65	0,66	85,00	0,56	0,56		0,56

INCIDENCIAS**INCIDENCIA DESCRIPCIÓN**

80866	La superficie que figura en la capa de formación adhesionada para el recinto, es inferior a la superficie por la que se solicita la ayuda para el recinto Ref:160000007113960 Recinto:41-073-010-00075-003 Cultivo:62000 PASTOS PERMANENTES DE 5 O MAS AÑOS-SIN VARIEDAD Secano Sup. Dec. Adm.:0,77 Sup. Censo Bruta:0 Ref:160000007113980 Recinto:41-073-010-00075-029 Cultivo:62000 PASTOS PERMANENTES DE 5 O MAS AÑOS-SIN VARIEDAD Secano Sup. Dec. Adm.:0,61 Sup. Censo Bruta:0,06 Ref:160000007113984 Recinto:41-073-010-00075-031 Cultivo:62000 PASTOS PERMANENTES DE 5 O MAS AÑOS-SIN VARIEDAD Secano Sup. Dec. Adm.:23,11 Sup. Censo Bruta:22,84 Ref:160000007114012 Recinto:41-073-010-00085-001 Cultivo:62000 PASTOS PERMANENTES DE 5 O MAS AÑOS-SIN VARIEDAD Secano Sup. Dec. Adm.:1,51 Sup. Censo Bruta:0 Ref:160000007114022 Recinto:41-073-010-00085-004 Cultivo:62000 PASTOS PERMANENTES DE 5 O MAS AÑOS-SIN VARIEDAD Secano Sup. Dec. Adm.:0,18 Sup. Censo Bruta:0 Ref:160000007114034 Recinto:41-073-010-09014-003 Cultivo:62000 PASTOS PERMANENTES DE 5 O MAS AÑOS-SIN VARIEDAD Secano Sup. Dec. Adm.:0,04 Sup. Censo Bruta:0 Ref:160000007114036 Recinto:41-073-010-09014-005 Cultivo:62000 PASTOS PERMANENTES DE 5 O MAS AÑOS-SIN VARIEDAD Secano Sup. Dec. Adm.:0,22 Sup. Censo Bruta:0 Ref:160000007114040 Recinto:41-073-010-09014-009 Cultivo:62000 PASTOS PERMANENTES DE 5 O MAS AÑOS-SIN VARIEDAD Secano Sup. Dec. Adm.:0,77 Sup. Censo Bruta:0,66
-------	--

DETALLE DE SUPERFICIE DE FORMACIÓN ADEHESADA EN EL CENSO DE DEHESAS

REF.	REFERENCIA SIGPAC	SUP. BRUTA (ha)	CAP (%)	SUP. NETA (ha)
160000007113951	41-073-010-00075-0001	215,68	65,00	140,19
160000007113952	41-073-010-00075-0001	0,39	75,00	0,29
160000007113953	41-073-010-00075-0001	10,96	85,00	9,32
160000007113963	41-073-010-00075-0004	0,05	100,00	0,05
160000007113968	41-073-010-00075-0026	3,27	100,00	3,27
160000007113971	41-073-010-00075-0027	0,08	100,00	0,08
160000007113972	41-073-010-00075-0027	0,25	100,00	0,25
160000007113973	41-073-010-00075-0027	0,87	100,00	0,87
160000007113975	41-073-010-00075-0027	0,08	100,00	0,08
160000007113976	41-073-010-00075-0027	0,10	100,00	0,10
160000007113980	41-073-010-00075-0029	0,06	100,00	0,06
160000007113983	41-073-010-00075-0031	98,36	75,00	73,77
160000007113984	41-073-010-00075-0031	22,84	75,00	17,13
160000007113988	41-073-010-00075-0032	0,37	100,00	0,37
160000007114018	41-073-010-00085-0002	0,90	0,00	0,00
160000007114040	41-073-010-09014-0009	0,66	85,00	0,56
TOTAL		354,92		246,39

RESUMEN CRITERIOS DE SELECCIÓN

10.1.3 Conservación y mejora de pastos en sistemas de dehesas.

PUNTOS: 3,00

Plan de Gestión Integral de Dehesas oficialmente aprobado

PUNTOS

0,00 N

	PUNTOS	CUMPLE
Porcentaje de superficie determinada en Red Natura 2000	0,00	0.0%
Tener suscrito o haber tenido suscrito convenio de colaboración con el proyecto LIFE+	0,00	N
Porcentaje de superficie determinada de la explotación bajo sistemas de producción integrada ganadera o producción ecológica	0,00	0.0%
Porcentaje de carga ganadera con especies rumiantes	0,00	43.08%
Porcentaje de carga ganadera con especies ovina	0,00	0.0%
Pendiente media de la explotación	3,00	23.71%

DETALLE CRITERIOS DE SELECCIÓN**10.1.3 Conservación y mejora de pastos en sistemas de dehesas. PUNTOS: 3,00**

Plan de Gestión Integral de Dehesas oficialmente aprobado	PUNTOS: 0,00	N
Porcentaje de superficie determinada en Red Natura 2000	PUNTOS: 0,00	0.0%

REF.	REFERENCIA SIGPAC	CULTIVO	DESCRIPCIÓN CULTIVO	S/R	SUP. PROPUESTA (ha)	SUP. CUMPLE (ha)
160000007113953	41-073-010-00075-0001	62000	PASTOS PERMANENTES DE 5 O MAS AÑOS-SIN VARIEDAD	S	6,70	0,00
160000007113960	41-073-010-00075-0003	62000	PASTOS PERMANENTES DE 5 O MAS AÑOS-SIN VARIEDAD	S	0,00	0,00
160000007113963	41-073-010-00075-0004	63000	PASTOS DE MENOS DE 5 AÑOS-SIN VARIEDAD	S	0,05	0,00
160000007113975	41-073-010-00075-0027	62000	PASTOS PERMANENTES DE 5 O MAS AÑOS-SIN VARIEDAD	S	0,08	0,00
160000007113972	41-073-010-00075-0027	62000	PASTOS PERMANENTES DE 5 O MAS AÑOS-SIN VARIEDAD	S	0,25	0,00
160000007113971	41-073-010-00075-0027	62000	PASTOS PERMANENTES DE 5 O MAS AÑOS-SIN VARIEDAD	S	0,08	0,00
160000007113980	41-073-010-00075-0029	62000	PASTOS PERMANENTES DE 5 O MAS AÑOS-SIN VARIEDAD	S	0,06	0,00
160000007113984	41-073-010-00075-0031	62000	PASTOS PERMANENTES DE 5 O MAS AÑOS-SIN VARIEDAD	S	17,13	0,00
160000007113988	41-073-010-00075-0032	62000	PASTOS PERMANENTES DE 5 O MAS AÑOS-SIN VARIEDAD	S	0,37	0,00
160000007114012	41-073-010-00085-0001	62000	PASTOS PERMANENTES DE 5 O MAS AÑOS-SIN VARIEDAD	S	0,00	0,00
160000007114022	41-073-010-00085-0004	62000	PASTOS PERMANENTES DE 5 O MAS AÑOS-SIN VARIEDAD	S	0,00	0,00
160000007114034	41-073-010-09014-0003	62000	PASTOS PERMANENTES DE 5 O MAS AÑOS-SIN VARIEDAD	S	0,00	0,00
160000007114036	41-073-010-09014-0005	62000	PASTOS PERMANENTES DE 5 O MAS AÑOS-SIN VARIEDAD	S	0,00	0,00
160000007114040	41-073-010-09014-0009	62000	PASTOS PERMANENTES DE 5 O MAS AÑOS-SIN VARIEDAD	S	0,56	0,00

Tener suscrito o haber tenido suscrito convenio de colaboración con el proyecto LIFE+	PUNTOS: 0,00	N
Porcentaje de superficie determinada de la explotación bajo sistemas de producción integrada ganadera o producción ecológica	PUNTOS: 0,00	0.0%

REF.	REFERENCIA SIGPAC	CULTIVO	DESCRIPCIÓN CULTIVO	S/R	SUP. PROPUESTA (ha)	SUP. CUMPLE (ha)
160000007113953	41-073-010-00075-0001	62000	PASTOS PERMANENTES DE 5 O MAS AÑOS-SIN VARIEDAD	S	6,70	0,00
160000007113960	41-073-010-00075-0003	62000	PASTOS PERMANENTES DE 5 O MAS AÑOS-SIN VARIEDAD	S	0,00	0,00
160000007113963	41-073-010-00075-0004	63000	PASTOS DE MENOS DE 5 AÑOS-SIN VARIEDAD	S	0,05	0,00
160000007113972	41-073-010-00075-0027	62000	PASTOS PERMANENTES DE 5 O MAS AÑOS-SIN VARIEDAD	S	0,25	0,00
160000007113975	41-073-010-00075-0027	62000	PASTOS PERMANENTES DE 5 O MAS AÑOS-SIN VARIEDAD	S	0,08	0,00
160000007113971	41-073-010-00075-0027	62000	PASTOS PERMANENTES DE 5 O MAS AÑOS-SIN VARIEDAD	S	0,08	0,00
160000007113980	41-073-010-00075-0029	62000	PASTOS PERMANENTES DE 5 O MAS AÑOS-SIN VARIEDAD	S	0,06	0,00
160000007113984	41-073-010-00075-0031	62000	PASTOS PERMANENTES DE 5 O MAS AÑOS-SIN VARIEDAD	S	17,13	0,00
160000007113988	41-073-010-00075-0032	62000	PASTOS PERMANENTES DE 5 O MAS AÑOS-SIN VARIEDAD	S	0,37	0,00
160000007114012	41-073-010-00085-0001	62000	PASTOS PERMANENTES DE 5 O MAS AÑOS-SIN VARIEDAD	S	0,00	0,00
160000007114022	41-073-010-00085-0004	62000	PASTOS PERMANENTES DE 5 O MAS AÑOS-SIN VARIEDAD	S	0,00	0,00

<u>REF.</u>	<u>REFERENCIA SIGPAC</u>	<u>CULTIVO</u>	<u>DESCRIPCIÓN CULTIVO</u>	<u>S/R</u>	<u>SUP. PROPUESTA (ha)</u>	<u>SUP. CUMPLE (ha)</u>
160000007114034	41-073-010-09014-0003	62000	VARIEDAD PASTOS PERMANENTES DE 5 O MAS AÑOS-SIN VARIEDAD	S	0,00	0,00
160000007114036	41-073-010-09014-0005	62000	PASTOS PERMANENTES DE 5 O MAS AÑOS-SIN VARIEDAD	S	0,00	0,00
160000007114040	41-073-010-09014-0009	62000	PASTOS PERMANENTES DE 5 O MAS AÑOS-SIN VARIEDAD	S	0,56	0,00

Porcentaje de carga ganadera con especies rumiantes**PUNTOS:** 0,00 43.08%

<u>EXPLOTACIÓN</u>	<u>ESPECIE</u>	<u>RUMIANTE</u>	<u>UGMs</u>
ES410730000006	BOVINA	SI	20.28
ES410730000006	CAPRINA	SI	254.81
ES410730000006	PORCINO	NO	363.49

Porcentaje de carga ganadera con especies ovina**PUNTOS:** 0,00 0.0%

<u>EXPLOTACIÓN</u>	<u>ESPECIE</u>	<u>OVINA</u>	<u>UGMs</u>
ES410730000006	BOVINA	NO	20.28
ES410730000006	CAPRINA	NO	254.81
ES410730000006	PORCINO	NO	363.49

Pendiente media de la explotación**PUNTOS:** 3,00 23.71%

<u>REF.</u>	<u>REFERENCIA SIGPAC</u>	<u>CULTIVO</u>	<u>DESCRIPCIÓN CULTIVO</u>	<u>S/R</u>	<u>PENDIENTE MEDIA (%)</u>	<u>SUP. PROPUESTA (ha)</u>
160000007113953	41-073-010-00075-0001	62000	PASTOS PERMANENTES DE 5 O MAS AÑOS-SIN VARIEDAD	S	24,53	6,70
160000007113960	41-073-010-00075-0003	62000	PASTOS PERMANENTES DE 5 O MAS AÑOS-SIN VARIEDAD	S	6,26	0,00
160000007113963	41-073-010-00075-0004	63000	PASTOS DE MENOS DE 5 AÑOS-SIN VARIEDAD	S	5,30	0,05
160000007113971	41-073-010-00075-0027	62000	PASTOS PERMANENTES DE 5 O MAS AÑOS-SIN VARIEDAD	S	14,49	0,08
160000007113972	41-073-010-00075-0027	62000	PASTOS PERMANENTES DE 5 O MAS AÑOS-SIN VARIEDAD	S	14,49	0,25
160000007113975	41-073-010-00075-0027	62000	PASTOS PERMANENTES DE 5 O MAS AÑOS-SIN VARIEDAD	S	14,49	0,08
160000007113980	41-073-010-00075-0029	62000	PASTOS PERMANENTES DE 5 O MAS AÑOS-SIN VARIEDAD	S	9,23	0,06
160000007113984	41-073-010-00075-0031	62000	PASTOS PERMANENTES DE 5 O MAS AÑOS-SIN VARIEDAD	S	24,42	17,13
160000007113988	41-073-010-00075-0032	62000	PASTOS PERMANENTES DE 5 O MAS AÑOS-SIN VARIEDAD	S	7,39	0,37
160000007114012	41-073-010-00085-0001	62000	PASTOS PERMANENTES DE 5 O MAS AÑOS-SIN VARIEDAD	S	8,51	0,00
160000007114022	41-073-010-00085-0004	62000	PASTOS PERMANENTES DE 5 O MAS AÑOS-SIN VARIEDAD	S	5,95	0,00
160000007114034	41-073-010-09014-0003	62000	PASTOS PERMANENTES DE 5 O MAS AÑOS-SIN VARIEDAD	S	3,73	0,00
160000007114036	41-073-010-09014-0005	62000	PASTOS PERMANENTES DE 5 O MAS AÑOS-SIN VARIEDAD	S	7,76	0,00
160000007114040	41-073-010-09014-0009	62000	PASTOS PERMANENTES DE 5 O MAS AÑOS-SIN VARIEDAD	S	13,08	0,56



<u>APELLIDOS Y NOMBRE / RAZÓN SOCIAL</u>	<u>NIF</u>	<u>EXPEDIENTE</u>	<u>PROPUESTA</u>
GONZALEZ LONGO ANTONIO	14637727K	8029184	ADMITIDO
<u>SOLICITA ACTUACIÓN 1</u>	<u>SOLICITA ACTUACIÓN 2</u>	<u>SOLICITA ACTUACIÓN 3</u>	<u>PROPUESTA ACTUACIÓN 3</u>
NO	NO	SI	ADMITIDO

DETALLE DE ACTUACIÓN 3**IMPORTES POR ANUALIDAD**

	<u>SUPERFICIE PROPUESTA</u>	<u>SUPERFICIE SUBVENCIONABLE</u>	<u>2016</u>	<u>2017</u>	<u>2018</u>	<u>2019</u>	<u>2020</u>
IMPORTE MÁXIMO	22,56	11,28	483,24 €	483,24 €	483,24 €	483,24 €	483,24 €
IMPORTE MEDIO DE TRANSFERENCIA (€/ha)			21,42 €	21,42 €	21,42 €	21,42 €	21,42 €

RECINTOS PROPUESTOS

<u>REF.</u>	<u>REFERENCIA SIGPAC</u>	<u>CULTIVO</u>	<u>DESCRIPCIÓN CULTIVO</u>	<u>S/R</u>	<u>PEND. MEDIA (%)</u>	<u>SUP. DEC. (ha)</u>	<u>SUP. BRUTA (ha)</u>	<u>CAP (%)</u>	<u>SUP. NETA (ha)</u>	<u>SUP. DEC. ADMIN. (ha)</u>	<u>SUP. CAMPO (ha)</u>	<u>SUP. CALC. (ha)</u>
160000026082330	41-078-017-00050-0004	62000	PASTOS PERMANENTES DE 5 O MAS AÑOS-SIN VARIEDAD	S	9,43	25,11	22,56	100,00	22,56	22,56		22,56

INCIDENCIAS**INCIDENCIA DESCRIPCIÓN**

80864	Superficie máxima determinada superior al 50% de la superficie de formación adhesionada total de la dehesa Ref: Recinto:---- Cultivo: - Sup. Resulta:22,56 Sup. Formación Adhesionada Total:22,56
80866	La superficie que figura en la capa de formación adhesionada para el recinto, es inferior a la superficie por la que se solicita la ayuda para el recinto Ref:160000026082330 Recinto:41-078-017-00050-004 Cultivo:62000 PASTOS PERMANENTES DE 5 O MAS AÑOS-SIN VARIEDAD Secano Sup. Dec. Adm.:25,11 Sup. Censo Bruta:22,56

DETALLE DE SUPERFICIE DE FORMACIÓN ADEHESADA EN EL CENSO DE DEHESAS

<u>REF.</u>	<u>REFERENCIA SIGPAC</u>	<u>SUP. BRUTA (ha)</u>	<u>CAP (%)</u>	<u>SUP. NETA (ha)</u>
160000026082330	41-078-017-00050-0004	22,56	100,00	22,56
TOTAL		22,56		22,56

RESUMEN CRITERIOS DE SELECCIÓN**10.1.3 Conservación y mejora de pastos en sistemas de dehesas.****PUNTOS: 2,00**

	<u>PUNTOS</u>	
Plan de Gestión Integral de Dehesas oficialmente aprobado	0,00	N
Porcentaje de superficie determinada en Red Natura 2000	0,00	0.0%
Tener suscrito o haber tenido suscrito convenio de colaboración con el proyecto LIFE+	0,00	N
Porcentaje de superficie determinada de la explotación bajo sistemas de producción integrada ganadera o producción ecológica	0,00	0.0%
Porcentaje de carga ganadera con especies rumiantes	0,00	44.29%
Porcentaje de carga ganadera con especies ovina	0,00	0.0%
Pendiente media de la explotación	2,00	9.43%



DETALLE CRITERIOS DE SELECCIÓN**10.1.3 Conservación y mejora de pastos en sistemas de dehesas.****PUNTOS: 2,00****Plan de Gestión Integral de Dehesas oficialmente aprobado****PUNTOS: 0,00 N****Porcentaje de superficie determinada en Red Natura 2000****PUNTOS: 0,00 0.0%**

<u>REF.</u>	<u>REFERENCIA SIGPAC</u>	<u>CULTIVO</u>	<u>DESCRIPCIÓN CULTIVO</u>	<u>S/R</u>	<u>SUP. PROPUESTA (ha)</u>	<u>SUP. CUMPLE (ha)</u>
1600000026082330	41-078-017-00050-0004	62000	PASTOS PERMANENTES DE 5 O MAS AÑOS-SIN VARIEDAD	S	22,56	0,00

Tener suscrito o haber tenido suscrito convenio de colaboración con el proyecto LIFE+**PUNTOS: 0,00 N****Porcentaje de superficie determinada de la explotación bajo sistemas de producción integrada ganadera o producción ecológica****PUNTOS: 0,00 0.0%**

<u>REF.</u>	<u>REFERENCIA SIGPAC</u>	<u>CULTIVO</u>	<u>DESCRIPCIÓN CULTIVO</u>	<u>S/R</u>	<u>SUP. PROPUESTA (ha)</u>	<u>SUP. CUMPLE (ha)</u>
1600000026082330	41-078-017-00050-0004	62000	PASTOS PERMANENTES DE 5 O MAS AÑOS-SIN VARIEDAD	S	22,56	0,00

Porcentaje de carga ganadera con especies rumiantes**PUNTOS: 0,00 44.29%**

<u>EXPLOTACIÓN</u>	<u>ESPECIE</u>	<u>RUMIANTE</u>	<u>UGMs</u>
ES410740000037	PORCINO	NO	46.75
ES410780000038	CAPRINA	SI	6.92
ES410780000163	CAPRINA	SI	30.26

Porcentaje de carga ganadera con especies ovina**PUNTOS: 0,00 0.0%**

<u>EXPLOTACIÓN</u>	<u>ESPECIE</u>	<u>OVINA</u>	<u>UGMs</u>
ES410740000037	PORCINO	NO	46.75
ES410780000038	CAPRINA	NO	6.92
ES410780000163	CAPRINA	NO	30.26

Pendiente media de la explotación**PUNTOS: 2,00 9.43%**

<u>REF.</u>	<u>REFERENCIA SIGPAC</u>	<u>CULTIVO</u>	<u>DESCRIPCIÓN CULTIVO</u>	<u>S/R</u>	<u>PENDIENTE MEDIA (%)</u>	<u>SUP. PROPUESTA (ha)</u>
1600000026082330	41-078-017-00050-0004	62000	PASTOS PERMANENTES DE 5 O MAS AÑOS-SIN VARIEDAD	S	9,43	22,56



<u>APELLIDOS Y NOMBRE / RAZÓN SOCIAL</u>	<u>NIF</u>	<u>EXPEDIENTE</u>	<u>PROPUESTA</u>
GONZALEZ MANTERO CELEDONIO	28651165L	8030314	ADMITIDO
<u>SOLICITA ACTUACIÓN 1</u>	<u>SOLICITA ACTUACIÓN 2</u>	<u>SOLICITA ACTUACIÓN 3</u>	<u>PROPUESTA ACTUACIÓN 3</u>
NO	NO	SI	ADMITIDO

DETALLE DE ACTUACIÓN 3**IMPORTES POR ANUALIDAD**

	<u>SUPERFICIE PROPUESTA</u>	<u>SUPERFICIE SUBVENCIONABLE</u>	<u>2016</u>	<u>2017</u>	<u>2018</u>	<u>2019</u>	<u>2020</u>
IMPORTE MÁXIMO	38,35	38,35	1.642,91 €	1.642,91 €	1.642,91 €	1.642,91 €	1.642,91 €
IMPORTE MEDIO DE TRANSFERENCIA (€/ha)			42,84 €	42,84 €	42,84 €	42,84 €	42,84 €

RECINTOS PROPUESTOS

<u>REF.</u>	<u>REFERENCIA SIGPAC</u>	<u>CULTIVO</u>	<u>DESCRIPCIÓN CULTIVO</u>	<u>S/R</u>	<u>PEND. MEDIA (%)</u>	<u>SUP. DEC. (ha)</u>	<u>SUP. BRUTA (ha)</u>	<u>CAP (%)</u>	<u>SUP. NETA (ha)</u>	<u>SUP. DEC. ADMIN. (ha)</u>	<u>SUP. CAMPO (ha)</u>	<u>SUP. CALC. (ha)</u>
1600000026335412	41-078-011-00164-0001	62000	PASTOS PERMANENTES DE 5 O MAS AÑOS-SIN VARIEDAD	S	9,77	1,80	3,27	55,00	1,80	1,80		1,80
1600000026335421	41-078-011-00158-0008	62000	PASTOS PERMANENTES DE 5 O MAS AÑOS-SIN VARIEDAD	S	8,03	0,78	0,02	100,00	0,02	0,02		0,02
1600000026335425	41-078-011-00006-0006	62000	PASTOS PERMANENTES DE 5 O MAS AÑOS-SIN VARIEDAD	S	20,19	14,52	25,87	35,00	9,06	9,06		9,06
1600000026335426	41-078-011-00163-0001	62000	PASTOS PERMANENTES DE 5 O MAS AÑOS-SIN VARIEDAD	S	19,02	1,94	5,50	35,00	1,92	1,92		1,92
1600000026335429	41-078-011-00158-0001	62000	PASTOS PERMANENTES DE 5 O MAS AÑOS-SIN VARIEDAD	S	19,68	25,71	39,31	65,00	25,55	25,55		25,55

INCIDENCIAS**INCIDENCIA DESCRIPCIÓN**

80866	La superficie que figura en la capa de formación adherada para el recinto, es inferior a la superficie por la que se solicita la ayuda para el recinto Ref:1600000026335421 Recinto:41-078-011-00158-008 Cultivo:62000 PASTOS PERMANENTES DE 5 O MAS AÑOS-SIN VARIEDAD Secano Sup. Dec. Adm.:0,78 Sup. Censo Bruta:0,02 Ref:1600000026335425 Recinto:41-078-011-00006-006 Cultivo:62000 PASTOS PERMANENTES DE 5 O MAS AÑOS-SIN VARIEDAD Secano Sup. Dec. Adm.:41,49 Sup. Censo Bruta:25,87 Ref:1600000026335426 Recinto:41-078-011-00163-001 Cultivo:62000 PASTOS PERMANENTES DE 5 O MAS AÑOS-SIN VARIEDAD Secano Sup. Dec. Adm.:5,55 Sup. Censo Bruta:5,5 Ref:1600000026335429 Recinto:41-078-011-00158-001 Cultivo:62000 PASTOS PERMANENTES DE 5 O MAS AÑOS-SIN VARIEDAD Secano Sup. Dec. Adm.:39,55 Sup. Censo Bruta:39,31
-------	---



DETALLE DE SUPERFICIE DE FORMACIÓN ADEHESADA EN EL CENSO DE DEHESAS

REF.	REFERENCIA SIGPAC	SUP. BRUTA (ha)	CAP (%)	SUP. NETA (ha)
160000026335398	41-033-040-00029-0001	1,39	100,00	1,39
160000026335399	41-033-040-00029-0004	30,43	75,00	22,82
160000026335400	41-033-040-00029-0009	1,54	75,00	1,16
160000026335401	41-033-040-00029-0011	0,16	75,00	0,12
160000026335404	41-033-040-00029-0012	0,12	55,00	0,07
160000026335406	41-033-040-00029-0010	0,87	100,00	0,87
160000026335407	41-033-040-00029-0003	16,22	85,00	13,78
160000026335408	41-033-040-00029-0008	0,44	85,00	0,38
160000026335409	41-033-040-00029-0002	0,05	0,00	0,00
160000026335411	41-078-011-00159-0006	25,80	55,00	14,19
160000026335412	41-078-011-00164-0001	3,27	55,00	1,80
160000026335413	41-078-011-00159-0008	0,34	0,00	0,00
160000026335414	41-078-011-00158-0009	0,04	100,00	0,04
160000026335415	41-078-014-00015-0008	6,43	0,00	0,00
160000026335416	41-078-014-00015-0008	24,96	0,00	0,00
160000026335418	41-078-014-00015-0017	5,37	0,00	0,00
160000026335420	41-078-014-00015-0014	2,46	0,00	0,00
160000026335421	41-078-011-00158-0008	0,02	100,00	0,02
160000026335422	41-078-014-00015-0006	98,12	55,00	53,97
160000026335424	41-078-014-00015-0001	32,79	75,00	24,60
160000026335425	41-078-011-00006-0006	25,87	35,00	9,06
160000026335426	41-078-011-00163-0001	5,50	35,00	1,92
160000026335427	41-078-014-00007-0002	1,03	0,00	0,00
160000026335428	41-078-014-00015-0013	18,73	0,00	0,00
160000026335429	41-078-011-00158-0001	39,31	65,00	25,55
160000026335430	41-078-014-00015-0012	5,75	0,00	0,00
160000026335432	41-078-014-00015-0011	6,86	0,00	0,00
160000026335433	41-078-011-00160-0001	11,41	45,00	5,14
TOTAL		365,28		176,88

RESUMEN CRITERIOS DE SELECCIÓN**10.1.3 Conservación y mejora de pastos en sistemas de dehesas.****PUNTOS: 3,00**

	PUNTOS	
Plan de Gestión Integral de Dehesas oficialmente aprobado	0,00	N
Porcentaje de superficie determinada en Red Natura 2000	0,00	0.0%
Tener suscrito o haber tenido suscrito convenio de colaboración con el proyecto LIFE+	0,00	N
Porcentaje de superficie determinada de la explotación bajo sistemas de producción integrada ganadera o producción ecológica	0,00	0.0%
Porcentaje de carga ganadera con especies rumiantes	0,00	29.43%
Porcentaje de carga ganadera con especies ovina	0,00	0.0%
Pendiente media de la explotación	3,00	19.3%

DETALLE CRITERIOS DE SELECCIÓN**10.1.3 Conservación y mejora de pastos en sistemas de dehesas.****PUNTOS: 3,00**

Plan de Gestión Integral de Dehesas oficialmente aprobado	PUNTOS:	0,00	N
Porcentaje de superficie determinada en Red Natura 2000	PUNTOS:	0,00	0.0%

REF.	REFERENCIA SIGPAC	CULTIVO	DESCRIPCIÓN CULTIVO	S/R	SUP. PROPUESTA (ha)	SUP. CUMPLE (ha)
160000026335425	41-078-011-00006-0006	62000	PASTOS PERMANENTES DE 5 O MAS AÑOS-SIN VARIEDAD	S	9,06	0,00
160000026335429	41-078-011-00158-0001	62000	PASTOS PERMANENTES DE 5 O MAS AÑOS-SIN VARIEDAD	S	25,55	0,00
160000026335421	41-078-011-00158-0008	62000	PASTOS PERMANENTES DE 5 O MAS AÑOS-SIN VARIEDAD	S	0,02	0,00

REF.	REFERENCIA SIGPAC	CULTIVO	DESCRIPCIÓN CULTIVO	S/R	SUP. PROPUESTA (ha)	SUP. CUMPLE (ha)
160000026335426	41-078-011-00163-0001	62000	PASTOS PERMANENTES DE 5 O MAS AÑOS-SIN VARIEDAD	S	1,92	0,00
160000026335412	41-078-011-00164-0001	62000	PASTOS PERMANENTES DE 5 O MAS AÑOS-SIN VARIEDAD	S	1,80	0,00

Tener suscrito o haber tenido suscrito convenio de colaboración con el proyecto LIFE+ PUNTOS: 0,00 N

Porcentaje de superficie determinada de la explotación bajo sistemas de producción integrada ganadera o producción ecológica PUNTOS: 0,00 0.0%

REF.	REFERENCIA SIGPAC	CULTIVO	DESCRIPCIÓN CULTIVO	S/R	SUP. PROPUESTA (ha)	SUP. CUMPLE (ha)
160000026335425	41-078-011-00006-0006	62000	PASTOS PERMANENTES DE 5 O MAS AÑOS-SIN VARIEDAD	S	9,06	0,00
160000026335429	41-078-011-00158-0001	62000	PASTOS PERMANENTES DE 5 O MAS AÑOS-SIN VARIEDAD	S	25,55	0,00
160000026335421	41-078-011-00158-0008	62000	PASTOS PERMANENTES DE 5 O MAS AÑOS-SIN VARIEDAD	S	0,02	0,00
160000026335426	41-078-011-00163-0001	62000	PASTOS PERMANENTES DE 5 O MAS AÑOS-SIN VARIEDAD	S	1,92	0,00
160000026335412	41-078-011-00164-0001	62000	PASTOS PERMANENTES DE 5 O MAS AÑOS-SIN VARIEDAD	S	1,80	0,00

Porcentaje de carga ganadera con especies rumiantes PUNTOS: 0,00 29.43%

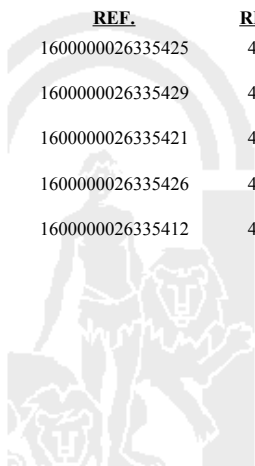
EXPLORACIÓN	ESPECIE	RUMIANTE	UGMs
ES410330000253	CAPRINA	SI	4.73
ES410330000253	PORCINO	NO	6.51
ES410780000004	CAPRINA	SI	105.95
ES410780000004	PORCINO	NO	152.14
ES410780000008	CAPRINA	SI	0
ES410780000008	PORCINO	NO	106.73

Porcentaje de carga ganadera con especies ovina PUNTOS: 0,00 0.0%

EXPLORACIÓN	ESPECIE	OVINA	UGMs
ES410330000253	CAPRINA	NO	4.73
ES410330000253	PORCINO	NO	6.51
ES410780000004	CAPRINA	NO	105.95
ES410780000004	PORCINO	NO	152.14
ES410780000008	CAPRINA	NO	0
ES410780000008	PORCINO	NO	106.73

Pendiente media de la explotación PUNTOS: 3,00 19.3%

REF.	REFERENCIA SIGPAC	CULTIVO	DESCRIPCIÓN CULTIVO	S/R	PENDIENTE MEDIA (%)	SUP. PROPUESTA (ha)
160000026335425	41-078-011-00006-0006	62000	PASTOS PERMANENTES DE 5 O MAS AÑOS-SIN VARIEDAD	S	20,19	9,06
160000026335429	41-078-011-00158-0001	62000	PASTOS PERMANENTES DE 5 O MAS AÑOS-SIN VARIEDAD	S	19,68	25,55
160000026335421	41-078-011-00158-0008	62000	PASTOS PERMANENTES DE 5 O MAS AÑOS-SIN VARIEDAD	S	8,03	0,02
160000026335426	41-078-011-00163-0001	62000	PASTOS PERMANENTES DE 5 O MAS AÑOS-SIN VARIEDAD	S	19,02	1,92
160000026335412	41-078-011-00164-0001	62000	PASTOS PERMANENTES DE 5 O MAS AÑOS-SIN VARIEDAD	S	9,77	1,80



APELLIDOS Y NOMBRE / RAZÓN SOCIAL	NIF	EXPEDIENTE	PROPUESTA
GONZALEZ MARTIN JUAN MANUEL	28690415P	8014824	ADMITIDO
SOLICITA ACTUACIÓN 1	SOLICITA ACTUACIÓN 2	SOLICITA ACTUACIÓN 3	PROPUESTA ACTUACIÓN 3
NO	NO	SI	ADMITIDO

DETALLE DE ACTUACIÓN 3**IMPORTES POR ANUALIDAD**

	SUPERFICIE PROPUESTA	SUPERFICIE SUBVENCIONABLE	2016	2017	2018	2019	2020
IMPORTE MÁXIMO	22,64	11,93	511,08 €	511,08 €	511,08 €	511,08 €	511,08 €
IMPORTE MEDIO DE TRANSFERENCIA (€/ha)			22,57 €	22,57 €	22,57 €	22,57 €	22,57 €

RECINTOS PROPUESTOS

REF.	REFERENCIA SIGPAC	CULTIVO	DESCRIPCIÓN CULTIVO	S/R	PEND. MEDIA (%)	SUP. DEC. (ha)	SUP. BRUTA (ha)	CAP (%)	SUP. NETA (ha)	SUP. DEC. ADMIN. (ha)	SUP. CAMPO (ha)	SUP. CALC. (ha)
1500000020024546	41-057-015-00079-0003	62000	PASTOS PERMANENTES DE 5 O MAS AÑOS-SIN VARIEDAD	S	19,64	10,93	10,93	100,00	10,93	10,93	10,93	10,93
1500000020024551	41-057-015-00079-0005	62000	PASTOS PERMANENTES DE 5 O MAS AÑOS-SIN VARIEDAD	S	22,44	1,47	1,47	100,00	1,47	1,47	1,47	1,47
1600000006957426	41-057-015-00078-0001	62000	PASTOS PERMANENTES DE 5 O MAS AÑOS-SIN VARIEDAD	S	13,27	4,72	5,55	85,00	4,72	4,72	4,72	4,72
1600000006957440	41-057-015-00079-0006	62000	PASTOS PERMANENTES DE 5 O MAS AÑOS-SIN VARIEDAD	S	7,32	0,06	0,13	45,00	0,06	0,06	0,06	0,06
1600000006957441	41-057-015-00079-0007	62000	PASTOS PERMANENTES DE 5 O MAS AÑOS-SIN VARIEDAD	S	7,91	3,13	3,13	100,00	3,13	3,13	3,13	3,13
1600000006957444	41-057-015-00079-0008	62000	PASTOS PERMANENTES DE 5 O MAS AÑOS-SIN VARIEDAD	S	17,54	2,33	3,11	75,00	2,33	2,33	2,33	2,33

INCIDENCIAS**INCIDENCIA DESCRIPCIÓN**

80864 Superficie máxima determinada superior al 50% de la superficie de formación adhesionada total de la dehesa
Ref: Recinto:---- Cultivo: - Sup. Resuelta:22,64 Sup. Formación Adhesionada Total:23,86

DETALLE DE SUPERFICIE DE FORMACIÓN ADEHESADA EN EL CENSO DE DEHESAS

REF.	REFERENCIA SIGPAC	SUP. BRUTA (ha)	CAP (%)	SUP. NETA (ha)
1500000020024546	41-057-015-00079-0003	10,93	100,00	10,93
1500000020024551	41-057-015-00079-0005	1,47	100,00	1,47
1500000020024785	41-057-016-00129-0002	1,22	100,00	1,22
1600000006957426	41-057-015-00078-0001	5,55	85,00	4,72
1600000006957440	41-057-015-00079-0006	0,13	45,00	0,06
1600000006957441	41-057-015-00079-0007	3,13	100,00	3,13
1600000006957444	41-057-015-00079-0008	3,11	75,00	2,33
TOTAL		25,54		23,86

RESUMEN CRITERIOS DE SELECCIÓN**10.1.3 Conservación y mejora de pastos en sistemas de dehesas.****PUNTOS: 6,00**

	PUNTOS	
Plan de Gestión Integral de Dehesas oficialmente aprobado	0,00	N
Porcentaje de superficie determinada en Red Natura 2000	0,00	0.0%
Tener suscrito o haber tenido suscrito convenio de colaboración con el proyecto LIFE+	0,00	N
Porcentaje de superficie determinada de la explotación bajo sistemas de producción integrada ganadera o producción ecológica	0,00	0.0%
Porcentaje de carga ganadera con especies rumiantes	3,00	100.0%
Porcentaje de carga ganadera con especies ovina	0,00	0.0%
Pendiente media de la explotación	3,00	16.62%



DETALLE CRITERIOS DE SELECCIÓN**10.1.3 Conservación y mejora de pastos en sistemas de dehesas.****PUNTOS:** 6,00**Plan de Gestión Integral de Dehesas oficialmente aprobado****PUNTOS:** 0,00 N**Porcentaje de superficie determinada en Red Natura 2000****PUNTOS:** 0,00 0.0%

<u>REF.</u>	<u>REFERENCIA SIGPAC</u>	<u>CULTIVO</u>	<u>DESCRIPCIÓN CULTIVO</u>	<u>S/R</u>	<u>SUP. PROPUESTA (ha)</u>	<u>SUP. CUMPLE (ha)</u>
160000006957426	41-057-015-00078-0001	62000	PASTOS PERMANENTES DE 5 O MAS AÑOS-SIN VARIEDAD	S	4,72	0,00
1500000020024546	41-057-015-00079-0003	62000	PASTOS PERMANENTES DE 5 O MAS AÑOS-SIN VARIEDAD	S	10,93	0,00
1500000020024551	41-057-015-00079-0005	62000	PASTOS PERMANENTES DE 5 O MAS AÑOS-SIN VARIEDAD	S	1,47	0,00
1600000006957440	41-057-015-00079-0006	62000	PASTOS PERMANENTES DE 5 O MAS AÑOS-SIN VARIEDAD	S	0,06	0,00
1600000006957441	41-057-015-00079-0007	62000	PASTOS PERMANENTES DE 5 O MAS AÑOS-SIN VARIEDAD	S	3,13	0,00
1600000006957444	41-057-015-00079-0008	62000	PASTOS PERMANENTES DE 5 O MAS AÑOS-SIN VARIEDAD	S	2,33	0,00

Tener suscrito o haber tenido suscrito convenio de colaboración con el proyecto LIFE+**PUNTOS:** 0,00 N**Porcentaje de superficie determinada de la explotación bajo sistemas de producción integrada ganadera o producción ecológica****PUNTOS:** 0,00 0.0%

<u>REF.</u>	<u>REFERENCIA SIGPAC</u>	<u>CULTIVO</u>	<u>DESCRIPCIÓN CULTIVO</u>	<u>S/R</u>	<u>SUP. PROPUESTA (ha)</u>	<u>SUP. CUMPLE (ha)</u>
1600000006957426	41-057-015-00078-0001	62000	PASTOS PERMANENTES DE 5 O MAS AÑOS-SIN VARIEDAD	S	4,72	0,00
1500000020024546	41-057-015-00079-0003	62000	PASTOS PERMANENTES DE 5 O MAS AÑOS-SIN VARIEDAD	S	10,93	0,00
1500000020024551	41-057-015-00079-0005	62000	PASTOS PERMANENTES DE 5 O MAS AÑOS-SIN VARIEDAD	S	1,47	0,00
1600000006957440	41-057-015-00079-0006	62000	PASTOS PERMANENTES DE 5 O MAS AÑOS-SIN VARIEDAD	S	0,06	0,00
1600000006957441	41-057-015-00079-0007	62000	PASTOS PERMANENTES DE 5 O MAS AÑOS-SIN VARIEDAD	S	3,13	0,00
1600000006957444	41-057-015-00079-0008	62000	PASTOS PERMANENTES DE 5 O MAS AÑOS-SIN VARIEDAD	S	2,33	0,00

Porcentaje de carga ganadera con especies rumiantes**PUNTOS:** 3,00 100.0%

<u>EXPLOTACIÓN</u>	<u>ESPECIE</u>	<u>RUMIANTE</u>	<u>UGMs</u>
ES410570000033	CAPRINA	SI	4.86

Porcentaje de carga ganadera con especies ovina**PUNTOS:** 0,00 0.0%

<u>EXPLOTACIÓN</u>	<u>ESPECIE</u>	<u>OVINA</u>	<u>UGMs</u>
ES410570000033	CAPRINA	NO	4.86

Pendiente media de la explotación**PUNTOS:** 3,00 16.62%

<u>REF.</u>	<u>REFERENCIA SIGPAC</u>	<u>CULTIVO</u>	<u>DESCRIPCIÓN CULTIVO</u>	<u>S/R</u>	<u>PENDIENTE MEDIA (%)</u>	<u>SUP. PROPUESTA (ha)</u>
1600000006957426	41-057-015-00078-0001	62000	PASTOS PERMANENTES DE 5 O MAS AÑOS-SIN VARIEDAD	S	13,27	4,72
1500000020024546	41-057-015-00079-0003	62000	PASTOS PERMANENTES DE 5 O MAS AÑOS-SIN VARIEDAD	S	19,64	10,93
1500000020024551	41-057-015-00079-0005	62000	PASTOS PERMANENTES DE 5 O MAS AÑOS-SIN VARIEDAD	S	22,44	1,47
1600000006957440	41-057-015-00079-0006	62000	PASTOS PERMANENTES DE 5 O MAS AÑOS-SIN VARIEDAD	S	7,32	0,06
1600000006957441	41-057-015-00079-0007	62000	PASTOS PERMANENTES DE 5 O MAS AÑOS-SIN VARIEDAD	S	7,91	3,13
1600000006957444	41-057-015-00079-0008	62000	PASTOS PERMANENTES DE 5 O MAS AÑOS-SIN VARIEDAD	S	17,54	2,33

<u>APELLIDOS Y NOMBRE / RAZÓN SOCIAL</u>	<u>NIF</u>	<u>EXPEDIENTE</u>	<u>PROPUESTA</u>
GONZALEZ PEREZ MIGUEL ANGEL	01384096W	8017676	ADMITIDO
<u>SOLICITA ACTUACIÓN 1</u>	<u>SOLICITA ACTUACIÓN 2</u>	<u>PROPUESTA ACTUACIÓN 2</u>	<u>SOLICITA ACTUACIÓN 3</u>
NO	SI	ADMITIDO	NO

DETALLE DE ACTUACIÓN 2**IMPORTES POR ANUALIDAD**

	<u>SUPERFICIE PROPUESTA</u>	<u>SUPERFICIE SUBVENCIONABLE</u>	<u>2016</u>	<u>2017</u>	<u>2018</u>	<u>2019</u>	<u>2020</u>
IMPORTE MÁXIMO	43,50	43,50	4.128,59 €	4.128,59 €	4.128,59 €	4.128,59 €	4.128,59 €
IMPORTE MEDIO DE TRANSFERENCIA (€/ha)			94,91 €	94,91 €	94,91 €	94,91 €	94,91 €

RECINTOS PROPUESTOS

<u>REF.</u>	<u>REFERENCIA SIGPAC</u>	<u>CULTIVO</u>	<u>DESCRIPCIÓN CULTIVO</u>	<u>S/R</u>	<u>PEND. MEDIA (%)</u>	<u>SUP. DEC. (ha)</u>	<u>SUP. BRUTA (ha)</u>	<u>CAP (%)</u>	<u>SUP. NETA (ha)</u>	<u>SUP. DEC. ADMIN. (ha)</u>	<u>SUP. CAMPO (ha)</u>	<u>SUP. CALC. (ha)</u>
160000026326954	41-032-003-00104-0001	62000	PASTOS PERMANENTES DE 5 O MAS AÑOS-SIN VARIEDAD	S	18,96	44,21	43,50	100,00	43,50	43,50		43,50

INCIDENCIAS**INCIDENCIA DESCRIPCIÓN**

80866	La superficie que figura en la capa de formación adehesada para el recinto, es inferior a la superficie por la que se solicita la ayuda para el recinto Ref:160000026326954 Recinto:41-032-003-00104-001 Cultivo:62000 PASTOS PERMANENTES DE 5 O MAS AÑOS-SIN VARIEDAD Secano Sup. Dec. Adm.:44,21 Sup. Censo Bruta:43,5
-------	--

DETALLE DE SUPERFICIE DE FORMACIÓN ADEHESADA EN EL CENSO DE DEHESAS

<u>REF.</u>	<u>REFERENCIA SIGPAC</u>	<u>SUP. BRUTA (ha)</u>	<u>CAP (%)</u>	<u>SUP. NETA (ha)</u>
160000026326954	41-032-003-00104-0001	43,50	100,00	43,50
160000026326956	41-032-009-00064-0004	7,49	100,00	7,49
160000026326957	41-032-009-00064-0002	0,17	100,00	0,17
160000026326959	41-033-040-00037-0003	32,68	85,00	27,78
160000026326960	41-032-003-00106-0016	0,01	100,00	0,01
160000026326961	41-032-007-00019-0010	9,32	100,00	9,32
160000026326962	41-032-007-00019-0001	15,32	100,00	15,32
160000026326963	41-032-007-00019-0002	0,79	100,00	0,79
160000026326966	41-032-007-00019-0005	0,01	75,00	0,01
160000026326970	41-032-007-00032-0001	18,44	100,00	18,44
160000026326972	41-032-003-00106-0012	34,24	100,00	34,24
160000026326973	41-032-007-00032-0005	0,09	100,00	0,09
160000026326974	41-032-003-00106-0019	0,01	100,00	0,01
160000026326977	41-032-009-00064-0015	0,61	100,00	0,61
160000026326979	41-032-009-00064-0001	38,07	85,00	32,36
160000026326980	41-033-040-00037-0002	0,48	100,00	0,48
160000026326982	41-033-040-00037-0001	1,02	0,00	0,00
TOTAL		202,25		190,62

RESUMEN CRITERIOS DE SELECCIÓN**10.1.3 Conservación y mejora de pastos en sistemas de dehesas.****PUNTOS: 14,00**

	<u>PUNTOS</u>	
Plan de Gestión Integral de Dehesas oficialmente aprobado	0,00	N
Porcentaje de superficie determinada en Red Natura 2000	4,00	100.0%
Tener suscrito o haber tenido suscrito convenio de colaboración con el proyecto LIFE+	0,00	N
Porcentaje de superficie determinada de la explotación bajo sistemas de producción integrada ganadera o producción ecológica	4,00	100.0%
Porcentaje de carga ganadera con especies rumiantes	3,00	100.0%
Porcentaje de carga ganadera con especies ovina	0,00	21.58%
Pendiente media de la explotación	3,00	18.96%

DETALLE CRITERIOS DE SELECCIÓN**10.1.3 Conservación y mejora de pastos en sistemas de dehesas.****PUNTOS:** 14,00**Plan de Gestión Integral de Dehesas oficialmente aprobado****PUNTOS:** 0,00 N**Porcentaje de superficie determinada en Red Natura 2000****PUNTOS:** 4,00 100.0%

<u>REF.</u>	<u>REFERENCIA SIGPAC</u>	<u>CULTIVO</u>	<u>DESCRIPCIÓN CULTIVO</u>	<u>S/R</u>	<u>SUP. PROPUESTA (ha)</u>	<u>SUP. CUMPLE (ha)</u>
1600000026326954	41-032-003-00104-0001	62000	PASTOS PERMANENTES DE 5 O MAS AÑOS-SIN VARIEDAD	S	43,50	43,50

Tener suscrito o haber tenido suscrito convenio de colaboración con el proyecto LIFE+**PUNTOS:** 0,00 N**Porcentaje de superficie determinada de la explotación bajo sistemas de producción integrada ganadera o producción ecológica****PUNTOS:** 4,00 100.0%

<u>REF.</u>	<u>REFERENCIA SIGPAC</u>	<u>CULTIVO</u>	<u>DESCRIPCIÓN CULTIVO</u>	<u>S/R</u>	<u>SUP. PROPUESTA (ha)</u>	<u>SUP. CUMPLE (ha)</u>
1600000026326954	41-032-003-00104-0001	62000	PASTOS PERMANENTES DE 5 O MAS AÑOS-SIN VARIEDAD	S	43,50	43,50

Porcentaje de carga ganadera con especies rumiantes**PUNTOS:** 3,00 100.0%

<u>EXPLOTACIÓN</u>	<u>ESPECIE</u>	<u>RUMIANTE</u>	<u>UGMs</u>
ES410320000048	BOVINA	SI	24.3
ES410320000048	CAPRINA	SI	94.77
ES410320000048	PORCINO	NO	0
ES410320000150	BOVINA	SI	59.55
ES410320000150	OVINA	SI	49.17
ES410320000150	PORCINO	NO	0

Porcentaje de carga ganadera con especies ovina**PUNTOS:** 0,00 21.58%

<u>EXPLOTACIÓN</u>	<u>ESPECIE</u>	<u>OVINA</u>	<u>UGMs</u>
ES410320000048	BOVINA	NO	24.3
ES410320000048	CAPRINA	NO	94.77
ES410320000048	PORCINO	NO	0
ES410320000150	BOVINA	NO	59.55
ES410320000150	OVINA	SI	49.17
ES410320000150	PORCINO	NO	0

Pendiente media de la explotación**PUNTOS:** 3,00 18.96%

<u>REF.</u>	<u>REFERENCIA SIGPAC</u>	<u>CULTIVO</u>	<u>DESCRIPCIÓN CULTIVO</u>	<u>S/R</u>	<u>PENDIENTE MEDIA (%)</u>	<u>SUP. PROPUESTA (ha)</u>
1600000026326954	41-032-003-00104-0001	62000	PASTOS PERMANENTES DE 5 O MAS AÑOS-SIN VARIEDAD	S	18,96	43,50



<u>APELLIDOS Y NOMBRE / RAZÓN SOCIAL</u>	<u>NIF</u>	<u>EXPEDIENTE</u>	<u>PROPUESTA</u>
GRASURSA S. L.	B41046210	8023817	ADMITIDO
<u>SOLICITA ACTUACIÓN 1</u>	<u>SOLICITA ACTUACIÓN 2</u>	<u>PROPUESTA ACTUACIÓN 2</u>	<u>SOLICITA ACTUACIÓN 3</u>
NO	SI	ADMITIDO	NO

DETALLE DE ACTUACIÓN 2**IMPORTES POR ANUALIDAD**

	<u>SUPERFICIE PROPUESTA</u>	<u>SUPERFICIE SUBVENCIONABLE</u>	2016	2017	2018	2019	2020
IMPORTE MÁXIMO	50,45	50,00	4.745,50 €	4.745,50 €	4.745,50 €	4.745,50 €	4.745,50 €
IMPORTE MEDIO DE TRANSFERENCIA (€/ha)			94,06 €	94,06 €	94,06 €	94,06 €	94,06 €

RECINTOS PROPUESTOS

<u>REF.</u>	<u>REFERENCIA SIGPAC</u>	<u>CULTIVO</u>	<u>DESCRIPCIÓN CULTIVO</u>	<u>S/R</u>	<u>PEND. MEDIA (%)</u>	<u>SUP. DEC. (ha)</u>	<u>SUP. BRUTA (ha)</u>	<u>CAP (%)</u>	<u>SUP. NETA (ha)</u>	<u>SUP. DEC. ADMIN. (ha)</u>	<u>SUP. CAMPO (ha)</u>	<u>SUP. CALC. (ha)</u>
160000006769127	41-032-017-00007-0001	62000	PASTOS PERMANENTES DE 5 O MAS AÑOS-SIN VARIEDAD	S	29,02	37,88	84,18	45,00	37,88	37,88		37,88
1600000010910834	41-032-018-00039-0008	62000	PASTOS PERMANENTES DE 5 O MAS AÑOS-SIN VARIEDAD	S	24,22	12,57	22,85	55,00	12,57	12,57		12,57

INCIDENCIAS**INCIDENCIA DESCRIPCIÓN**

80861 Superficie solicitada mayor a la superficie máxima permitida para la operación.(50has)
Sup. Resuelta:50,45



DETALLE DE SUPERFICIE DE FORMACIÓN ADEHESADA EN EL CENSO DE DEHESAS

REF.	REFERENCIA SIGPAC	SUP. BRUTA (ha)	CAP (%)	SUP. NETA (ha)
1500000019791900	41-032-017-00021-0004	13,87	100,00	13,87
1500000021302410	41-032-001-00013-0001	0,97	65,00	0,63
1600000006762140	41-032-001-00014-0001	8,49	35,00	2,97
1600000006762143	41-032-001-00014-0003	0,03	100,00	0,03
1600000006762745	41-032-001-00102-0001	3,52	0,00	0,00
1600000006762751	41-032-001-00102-0004	6,07	75,00	4,56
1600000006762758	41-032-001-00102-0008	9,57	65,00	6,22
1600000006768840	41-032-015-00006-0013	0,12	0,00	0,00
1600000006768857	41-032-015-00006-0018	5,36	100,00	5,36
1600000006768865	41-032-015-00006-0021	0,15	100,00	0,15
1600000006768869	41-032-015-00006-0023	7,23	100,00	7,23
1600000006768871	41-032-015-00006-0024	0,81	45,00	0,37
1600000006768876	41-032-015-00006-0027	0,94	65,00	0,61
1600000006768879	41-032-015-00006-0028	17,00	0,00	0,00
1600000006768893	41-032-015-00006-0029	2,61	0,00	0,00
1600000006768896	41-032-015-00006-0046	110,44	75,00	82,83
1600000006768913	41-032-015-00006-0047	28,01	85,00	23,81
1600000006768915	41-032-015-00006-0048	0,10	100,00	0,10
1600000006768917	41-032-015-00006-0049	0,18	100,00	0,18
1600000006768921	41-032-015-00006-0051	0,27	100,00	0,27
1600000006768923	41-032-015-00006-0052	1,92	100,00	1,92
1600000006768928	41-032-015-00006-0054	63,76	75,00	47,82
1600000006768930	41-032-015-00006-0055	18,38	100,00	18,38
1600000006768936	41-032-015-00006-0058	0,35	0,00	0,00
1600000006769087	41-032-017-00006-0004	6,00	0,00	0,00
1600000006769090	41-032-017-00006-0005	2,11	100,00	2,11
1600000006769099	41-032-017-00006-0007	0,20	100,00	0,20
1600000006769102	41-032-017-00006-0008	4,49	100,00	4,49
1600000006769103	41-032-017-00006-0009	2,60	0,00	0,00
1600000006769105	41-032-017-00006-0010	32,34	25,00	8,09
1600000006769108	41-032-017-00006-0011	19,12	25,00	4,78
1600000006769110	41-032-017-00006-0013	0,02	100,00	0,02
1600000006769114	41-032-017-00006-0015	0,04	100,00	0,04
1600000006769116	41-032-017-00006-0016	18,49	0,00	0,00
1600000006769119	41-032-017-00006-0026	22,69	65,00	14,75
1600000006769123	41-032-017-00006-0029	13,29	65,00	8,64
1600000006769125	41-032-017-00006-0030	23,41	65,00	15,22
1600000006769127	41-032-017-00007-0001	84,18	45,00	37,88
1600000006769131	41-032-017-00007-0001	1,17	85,00	0,99
1600000006769137	41-032-017-00007-0004	0,04	100,00	0,04
1600000006769139	41-032-017-00007-0005	0,12	100,00	0,12
1600000006769144	41-032-017-00007-0008	3,95	25,00	0,99
1600000006769147	41-032-017-00007-0010	0,06	100,00	0,06
1600000006769152	41-032-017-00008-0009	0,67	100,00	0,67
1600000006769154	41-032-017-00008-0010	2,63	85,00	2,23
1600000006769157	41-032-017-00008-0014	0,45	100,00	0,45
1600000006769159	41-032-017-00008-0015	28,06	65,00	18,24
1600000006769161	41-032-017-00008-0016	10,94	25,00	2,74
1600000006769163	41-032-017-00008-0017	0,04	0,00	0,00
1600000006769165	41-032-017-00008-0018	86,35	65,00	56,13
1600000006769167	41-032-017-00008-0019	0,03	0,00	0,00
1600000006769169	41-032-017-00008-0020	8,51	85,00	7,23
1600000006769171	41-032-017-00008-0021	124,70	65,00	81,06
1600000006769177	41-032-017-00008-0025	1,05	0,00	0,00
1600000006769180	41-032-017-00008-0027	11,43	75,00	8,57
1600000006769183	41-032-017-00008-0028	0,36	100,00	0,36
1600000006769185	41-032-017-00008-0029	51,22	0,00	0,00
1600000006769187	41-032-017-00008-0030	7,04	35,00	2,46
TOTAL		867,95		495,87

<u>REF.</u>	<u>REFERENCIA SIGPAC</u>	<u>SUP. BRUTA (ha)</u>	<u>CAP (%)</u>	<u>SUP. NETA (ha)</u>
160000006769276	41-032-017-00021-0001	136,15	100,00	136,15
160000006769281	41-032-017-00021-0006	2,86	100,00	2,86
160000006769283	41-032-017-00021-0007	0,86	100,00	0,86
160000006769534	41-032-018-00031-0001	0,75	0,00	0,00
160000006769555	41-032-018-00034-0003	2,44	100,00	2,44
160000006769557	41-032-018-00034-0004	0,07	45,00	0,03
160000006769559	41-032-018-00034-0005	3,11	100,00	3,11
160000006769561	41-032-018-00034-0006	0,18	45,00	0,08
160000006769563	41-032-018-00034-0007	1,16	100,00	1,16
160000006769565	41-032-018-00034-0008	0,52	100,00	0,52
160000006769567	41-032-018-00034-0010	0,18	65,00	0,12
160000006769569	41-032-018-00034-0011	0,07	100,00	0,07
160000006769571	41-032-018-00034-0012	0,17	100,00	0,17
160000006769575	41-032-018-00035-0002	5,96	85,00	5,07
160000006769579	41-032-018-00036-0003	0,07	100,00	0,07
160000006769582	41-032-018-00036-0004	1,22	100,00	1,22
160000006769584	41-032-018-00036-0005	10,54	25,00	2,64
160000006769586	41-032-018-00036-0006	2,78	100,00	2,78
160000006769588	41-032-018-00036-0007	0,34	100,00	0,34
160000006769590	41-032-018-00039-0009	0,04	45,00	0,02
160000006769592	41-032-018-00039-0010	1,00	55,00	0,55
160000006769599	41-032-018-00039-0015	66,28	75,00	49,71
160000006769600	41-032-018-00039-0017	0,47	25,00	0,12
160000006769603	41-032-018-00039-0018	36,79	55,00	20,24
160000006769606	41-032-018-00039-0021	2,03	85,00	1,73
160000006769608	41-032-018-00039-0022	1,02	35,00	0,36
160000006769610	41-032-018-00039-0023	2,10	0,00	0,00
160000006769614	41-032-018-00039-0025	0,05	35,00	0,02
160000006769616	41-032-018-00039-0027	0,08	100,00	0,08
160000006769634	41-032-018-00045-0001	1,35	25,00	0,34
1600000010407726	41-032-015-00018-0001	0,65	100,00	0,65
1600000010407728	41-032-015-00019-0001	0,85	85,00	0,72
1600000010775726	41-032-017-00006-0002	1,12	100,00	1,12
1600000010775729	41-032-017-00006-0003	1,17	0,00	0,00
1600000010904677	41-032-018-00051-0003	0,43	25,00	0,11
1600000010904681	41-032-018-00052-0001	2,34	45,00	1,05
1600000010904694	41-032-018-00056-0001	7,65	100,00	7,65
1600000010904698	41-032-018-00056-0004	3,22	100,00	3,22
1600000010904700	41-032-018-00056-0005	4,03	100,00	4,03
1600000010904702	41-032-018-00056-0006	0,98	100,00	0,98
1600000010904705	41-032-018-00057-0001	4,93	100,00	4,93
1600000010904707	41-032-018-00057-0002	0,49	100,00	0,49
1600000010904721	41-032-018-00060-0001	3,06	100,00	3,06
1600000010904722	41-032-018-00061-0001	0,75	85,00	0,63
1600000010904725	41-032-018-00062-0001	0,35	100,00	0,35
1600000010904726	41-032-018-00063-0001	0,48	100,00	0,48
1600000010905976	41-032-017-00015-0001	43,81	100,00	43,81
1600000010905977	41-032-017-00015-0002	3,99	100,00	3,99
1600000010905981	41-032-017-00015-0003	0,51	85,00	0,44
1600000010905985	41-032-017-00015-0006	4,43	100,00	4,43
1600000010905988	41-032-017-00015-0007	15,81	65,00	10,28
1600000010905990	41-032-017-00015-0008	6,03	85,00	5,13
1600000010905991	41-032-017-00016-0001	22,69	75,00	17,02
1600000010905995	41-032-017-00016-0004	9,64	100,00	9,64
1600000010905998	41-032-017-00016-0006	0,03	55,00	0,02
1600000010906001	41-032-017-00016-0008	17,08	85,00	14,52
1600000010906003	41-032-017-00017-0001	16,77	75,00	12,58
1600000010906008	41-032-017-00018-0001	0,26	35,00	0,09
1600000010906013	41-032-017-00018-0004	1,70	55,00	0,94
TOTAL		1.323,84		881,09

<u>REF.</u>	<u>REFERENCIA SIGPAC</u>	<u>SUP. BRUTA (ha)</u>	<u>CAP (%)</u>	<u>SUP. NETA (ha)</u>
1600000010906016	41-032-017-00019-0001	0,11	55,00	0,06
1600000010906017	41-032-017-00020-0001	81,11	65,00	52,72
1600000010906020	41-032-017-00020-0003	4,14	100,00	4,14
1600000010906025	41-032-017-00020-0005	16,30	75,00	12,22
1600000010906028	41-032-017-00020-0006	6,55	25,00	1,64
1600000010906031	41-032-017-00020-0009	5,45	75,00	4,09
1600000010906033	41-032-017-00020-0010	0,61	100,00	0,61
1600000010906036	41-032-017-00020-0011	0,53	100,00	0,53
1600000010908434	41-032-017-00007-0011	0,04	100,00	0,04
1600000010908436	41-032-017-00007-0012	0,05	100,00	0,05
1600000010908438	41-032-017-00007-0013	0,03	100,00	0,03
1600000010908440	41-032-017-00007-0014	0,32	100,00	0,32
1600000010908442	41-032-017-00007-0015	2,24	100,00	2,24
1600000010908444	41-032-017-00007-0016	1,04	35,00	0,37
1600000010908445	41-032-017-00007-0017	0,05	100,00	0,05
1600000010908447	41-032-017-00007-0018	0,08	100,00	0,08
1600000010908450	41-032-017-00007-0020	0,07	100,00	0,07
1600000010908453	41-032-017-00007-0024	0,02	100,00	0,02
1600000010908456	41-032-017-00007-0026	0,90	100,00	0,90
1600000010908458	41-032-017-00007-0027	53,67	25,00	13,42
1600000010908467	41-032-017-00008-0001	108,01	45,00	48,60
1600000010909569	41-032-015-00005-0001	17,71	100,00	17,71
1600000010909571	41-032-015-00005-0002	14,78	85,00	12,56
1600000010909576	41-032-015-00006-0001	100,67	25,00	25,17
1600000010909602	41-032-015-00006-0007	6,33	100,00	6,33
1600000010909604	41-032-015-00006-0009	29,54	55,00	16,25
1600000010910789	41-032-018-00036-0008	99,90	35,00	34,96
1600000010910792	41-032-018-00036-0009	0,07	100,00	0,07
1600000010910797	41-032-018-00036-0011	4,09	75,00	3,07
1600000010910799	41-032-018-00036-0012	25,91	100,00	25,91
1600000010910801	41-032-018-00038-0001	68,61	25,00	17,15
1600000010910803	41-032-018-00038-0002	1,13	100,00	1,13
1600000010910816	41-032-018-00039-0004	0,63	100,00	0,63
1600000010910829	41-032-018-00039-0006	1,67	0,00	0,00
1600000010910830	41-032-018-00039-0006	0,08	0,00	0,00
1600000010910834	41-032-018-00039-0008	22,85	55,00	12,57
1600000010910837	41-032-018-00039-0008	78,91	65,00	51,29
TOTAL		2.078,04		1.248,09

RESUMEN CRITERIOS DE SELECCIÓN**10.1.3 Conservación y mejora de pastos en sistemas de dehesas.****PUNTOS: 11,00**

	<u>PUNTOS</u>	
Plan de Gestión Integral de Dehesas oficialmente aprobado	0,00	N
Porcentaje de superficie determinada en Red Natura 2000	4,00	100.0%
Tener suscrito o haber tenido suscrito convenio de colaboración con el proyecto LIFE+	0,00	N
Porcentaje de superficie determinada de la explotación bajo sistemas de producción integrada ganadera o producción ecológica	4,00	100.0%
Porcentaje de carga ganadera con especies rumiantes	0,00	37.99%
Porcentaje de carga ganadera con especies ovina	0,00	0.0%
Pendiente media de la explotación	3,00	27.82%

DETALLE CRITERIOS DE SELECCIÓN**10.1.3 Conservación y mejora de pastos en sistemas de dehesas.****PUNTOS: 11,00**

Plan de Gestión Integral de Dehesas oficialmente aprobado	PUNTOS: 0,00	N
Porcentaje de superficie determinada en Red Natura 2000	PUNTOS: 4,00	100.0%

REF.	REFERENCIA SIGPAC	CULTIVO	DESCRIPCIÓN CULTIVO	S/R	SUP. PROPUESTA (ha)	SUP. CUMPLE (ha)
160000006769127	41-032-017-00007-0001	62000	PASTOS PERMANENTES DE 5 O MAS AÑOS-SIN VARIEDAD	S	37,88	37,88
1600000010910834	41-032-018-00039-0008	62000	PASTOS PERMANENTES DE 5 O MAS AÑOS-SIN VARIEDAD	S	12,57	12,57

Tener suscrito o haber tenido suscrito convenio de colaboración con el proyecto LIFE+ PUNTOS: 0,00 N

Porcentaje de superficie determinada de la explotación bajo sistemas de producción integrada ganadera o producción ecológica PUNTOS: 4,00 100.0%

REF.	REFERENCIA SIGPAC	CULTIVO	DESCRIPCIÓN CULTIVO	S/R	SUP. PROPUESTA (ha)	SUP. CUMPLE (ha)
160000006769127	41-032-017-00007-0001	62000	PASTOS PERMANENTES DE 5 O MAS AÑOS-SIN VARIEDAD	S	37,88	37,88
1600000010910834	41-032-018-00039-0008	62000	PASTOS PERMANENTES DE 5 O MAS AÑOS-SIN VARIEDAD	S	12,57	12,57

Porcentaje de carga ganadera con especies rumiantes PUNTOS: 0,00 37.99%

EXPLOTACIÓN	ESPECIE	RUMIANTE	UGMs
ES410320000010	BOVINA	SI	187.41
ES410320000010	PORCINO	NO	232.51
ES410320000056	PORCINO	NO	60.6
ES410320000108	BOVINA	SI	63.42
ES410320000108	PORCINO	NO	249.51
ES410320000818	BOVINA	SI	81.61

Porcentaje de carga ganadera con especies ovina PUNTOS: 0,00 0.0%

EXPLOTACIÓN	ESPECIE	OVINA	UGMs
ES410320000010	BOVINA	NO	187.41
ES410320000010	PORCINO	NO	232.51
ES410320000056	PORCINO	NO	60.6
ES410320000108	BOVINA	NO	63.42
ES410320000108	PORCINO	NO	249.51
ES410320000818	BOVINA	NO	81.61

Pendiente media de la explotación PUNTOS: 3,00 27.82%

REF.	REFERENCIA SIGPAC	CULTIVO	DESCRIPCIÓN CULTIVO	S/R	PENDIENTE MEDIA (%)	SUP. PROPUESTA (ha)
160000006769127	41-032-017-00007-0001	62000	PASTOS PERMANENTES DE 5 O MAS AÑOS-SIN VARIEDAD	S	29,02	37,88
1600000010910834	41-032-018-00039-0008	62000	PASTOS PERMANENTES DE 5 O MAS AÑOS-SIN VARIEDAD	S	24,22	12,57



<u>APELLIDOS Y NOMBRE / RAZÓN SOCIAL</u>	<u>NIF</u>	<u>EXPEDIENTE</u>	<u>PROPUESTA</u>
GREYSTONES, S.L.	B82327552	8030329	ADMITIDO
<u>SOLICITA ACTUACIÓN 1</u>	<u>SOLICITA ACTUACIÓN 2</u>	<u>SOLICITA ACTUACIÓN 3</u>	<u>PROPUESTA ACTUACIÓN 3</u>
NO	NO	SI	ADMITIDO

DETALLE DE ACTUACIÓN 3**IMPORTE POR ANUALIDAD**

	<u>SUPERFICIE PROPUESTA</u>	<u>SUPERFICIE SUBVENCIONABLE</u>	<u>2016</u>	<u>2017</u>	<u>2018</u>	<u>2019</u>	<u>2020</u>
IMPORTE MÁXIMO	22,87	22,87	979,75 €	979,75 €	979,75 €	979,75 €	979,75 €
IMPORTE MEDIO DE TRANSFERENCIA (€/ha)			42,84 €	42,84 €	42,84 €	42,84 €	42,84 €

RECINTOS PROPUESTOS

<u>REF.</u>	<u>REFERENCIA SIGPAC</u>	<u>CULTIVO</u>	<u>DESCRIPCIÓN CULTIVO</u>	<u>S/R</u>	<u>PEND. MEDIA (%)</u>	<u>SUP. DEC. (ha)</u>	<u>SUP. BRUTA (ha)</u>	<u>CAP (%)</u>	<u>SUP. NETA (ha)</u>	<u>SUP. DEC. ADMIN. (ha)</u>	<u>SUP. CAMPO (ha)</u>	<u>SUP. CALC. (ha)</u>
1600000026291853	41-045-002-00001-0001	62000	PASTOS PERMANENTES DE 5 O MAS AÑOS-SIN VARIEDAD	S	24,54	22,93	50,81	45,00	22,87	22,87		22,87

INCIDENCIAS**INCIDENCIA DESCRIPCIÓN**

80866	La superficie que figura en la capa de formación adhesionada para el recinto, es inferior a la superficie por la que se solicita la ayuda para el recinto Ref:1600000026291853 Recinto:41-045-002-00001-001 Cultivo:62000 PASTOS PERMANENTES DE 5 O MAS AÑOS-SIN VARIEDAD Secano Sup. Dec. Adm.:50,96 Sup. Censo Bruta:50,81
-------	--

DETALLE DE SUPERFICIE DE FORMACIÓN ADEHESADA EN EL CENSO DE DEHESAS

<u>REF.</u>	<u>REFERENCIA SIGPAC</u>	<u>SUP. BRUTA (ha)</u>	<u>CAP (%)</u>	<u>SUP. NETA (ha)</u>
1600000026291853	41-045-002-00001-0001	50,81	45,00	22,87
1600000026291854	41-045-002-00001-0001	215,45	55,00	118,50
TOTAL		266,26		141,37

RESUMEN CRITERIOS DE SELECCIÓN**10.1.3 Conservación y mejora de pastos en sistemas de dehesas.****PUNTOS: 9,00**

	<u>PUNTOS</u>	
Plan de Gestión Integral de Dehesas oficialmente aprobado	0,00	N
Porcentaje de superficie determinada en Red Natura 2000	4,00	100.0%
Tener suscrito o haber tenido suscrito convenio de colaboración con el proyecto LIFE+	0,00	N
Porcentaje de superficie determinada de la explotación bajo sistemas de producción integrada ganadera o producción ecológica	0,00	0.0%
Porcentaje de carga ganadera con especies rumiantes	2,00	86.2%
Porcentaje de carga ganadera con especies ovina	0,00	0.0%
Pendiente media de la explotación	3,00	24.54%



DETALLE CRITERIOS DE SELECCIÓN**10.1.3 Conservación y mejora de pastos en sistemas de dehesas.****PUNTOS:** 9,00**Plan de Gestión Integral de Dehesas oficialmente aprobado****PUNTOS:** 0,00 N**Porcentaje de superficie determinada en Red Natura 2000****PUNTOS:** 4,00 100.0%

<u>REF.</u>	<u>REFERENCIA SIGPAC</u>	<u>CULTIVO</u>	<u>DESCRIPCIÓN CULTIVO</u>	<u>S/R</u>	<u>SUP. PROPUESTA (ha)</u>	<u>SUP. CUMPLE (ha)</u>
1600000026291853	41-045-002-00001-0001	62000	PASTOS PERMANENTES DE 5 O MAS AÑOS-SIN VARIEDAD	S	22,87	22,87

Tener suscrito o haber tenido suscrito convenio de colaboración con el proyecto LIFE+**PUNTOS:** 0,00 N**Porcentaje de superficie determinada de la explotación bajo sistemas de producción integrada ganadera o producción ecológica****PUNTOS:** 0,00 0.0%

<u>REF.</u>	<u>REFERENCIA SIGPAC</u>	<u>CULTIVO</u>	<u>DESCRIPCIÓN CULTIVO</u>	<u>S/R</u>	<u>SUP. PROPUESTA (ha)</u>	<u>SUP. CUMPLE (ha)</u>
1600000026291853	41-045-002-00001-0001	62000	PASTOS PERMANENTES DE 5 O MAS AÑOS-SIN VARIEDAD	S	22,87	0,00

Porcentaje de carga ganadera con especies rumiantes**PUNTOS:** 2,00 86.2%

<u>EXPLOTACIÓN</u>	<u>ESPECIE</u>	<u>RUMIANTE</u>	<u>UGMs</u>
ES410450000024	BOVINA	SI	104.55
ES410450000024	PORCINO	NO	16.73

Porcentaje de carga ganadera con especies ovina**PUNTOS:** 0,00 0.0%

<u>EXPLOTACIÓN</u>	<u>ESPECIE</u>	<u>OVINA</u>	<u>UGMs</u>
ES410450000024	BOVINA	NO	104.55
ES410450000024	PORCINO	NO	16.73

Pendiente media de la explotación**PUNTOS:** 3,00 24.54%

<u>REF.</u>	<u>REFERENCIA SIGPAC</u>	<u>CULTIVO</u>	<u>DESCRIPCIÓN CULTIVO</u>	<u>S/R</u>	<u>PENDIENTE MEDIA (%)</u>	<u>SUP. PROPUESTA (ha)</u>
1600000026291853	41-045-002-00001-0001	62000	PASTOS PERMANENTES DE 5 O MAS AÑOS-SIN VARIEDAD	S	24,54	22,87



<u>APELLIDOS Y NOMBRE / RAZÓN SOCIAL</u>	<u>NIF</u>	<u>EXPEDIENTE</u>	<u>PROPUESTA</u>
GUZMAN CAVERO SL	B80257736	8030291	ADMITIDO
<u>SOLICITA ACTUACIÓN 1</u>	<u>SOLICITA ACTUACIÓN 2</u>	<u>PROPUESTA ACTUACIÓN 2</u>	<u>SOLICITA ACTUACIÓN 3</u>
NO	SI	ADMITIDO	NO

DETALLE DE ACTUACIÓN 2**IMPORTES POR ANUALIDAD**

	<u>SUPERFICIE PROPUESTA</u>	<u>SUPERFICIE SUBVENCIONABLE</u>	2016	2017	2018	2019	2020
IMPORTE MÁXIMO	27,17	27,17	2.578,70 €	2.578,70 €	2.578,70 €	2.578,70 €	2.578,70 €
IMPORTE MEDIO DE TRANSFERENCIA (€/ha)			94,91 €	94,91 €	94,91 €	94,91 €	94,91 €

RECINTOS PROPUESTOS

<u>REF.</u>	<u>REFERENCIA SIGPAC</u>	<u>CULTIVO</u>	<u>DESCRIPCIÓN CULTIVO</u>	<u>S/R</u>	<u>PEND. MEDIA (%)</u>	<u>SUP. DEC. (ha)</u>	<u>SUP. BRUTA (ha)</u>	<u>CAP (%)</u>	<u>SUP. NETA (ha)</u>	<u>SUP. DEC. ADMIN. (ha)</u>	<u>SUP. CAMPO (ha)</u>	<u>SUP. CALC. (ha)</u>
1600000026256203	41-027-024-00005-0010	62000	PASTOS PERMANENTES DE 5 O MAS AÑOS-SIN VARIEDAD	S	10,02	27,17	60,38	45,00	27,17	27,17		27,17

INCIDENCIAS**INCIDENCIA DESCRIPCIÓN**

80866	La superficie que figura en la capa de formación adhesionada para el recinto, es inferior a la superficie por la que se solicita la ayuda para el recinto Ref:1600000026256203 Recinto:41-027-024-00005-010 Cultivo:62000 PASTOS PERMANENTES DE 5 O MAS AÑOS-SIN VARIEDAD Secano Sup. Dec. Adm.:242,27 Sup. Censo Bruta:60,38
-------	---

DETALLE DE SUPERFICIE DE FORMACIÓN ADEHESADA EN EL CENSO DE DEHESAS

<u>REF.</u>	<u>REFERENCIA SIGPAC</u>	<u>SUP. BRUTA (ha)</u>	<u>CAP (%)</u>	<u>SUP. NETA (ha)</u>
1600000026256202	41-027-024-00005-0011	13,97	0,00	0,00
1600000026256203	41-027-024-00005-0010	221,75	65,00	144,14
TOTAL		235,72		144,14

RESUMEN CRITERIOS DE SELECCIÓN**10.1.3 Conservación y mejora de pastos en sistemas de dehesas.****PUNTOS: 3,00**

	<u>PUNTOS</u>	
Plan de Gestión Integral de Dehesas oficialmente aprobado	0,00	N
Porcentaje de superficie determinada en Red Natura 2000	0,00	0.0%
Tener suscrito o haber tenido suscrito convenio de colaboración con el proyecto LIFE+	0,00	N
Porcentaje de superficie determinada de la explotación bajo sistemas de producción integrada ganadera o producción ecológica	0,00	0.0%
Porcentaje de carga ganadera con especies rumiantes	1,00	55.17%
Porcentaje de carga ganadera con especies ovina	0,00	21.49%
Pendiente media de la explotación	2,00	10.02%



DETALLE CRITERIOS DE SELECCIÓN**10.1.3 Conservación y mejora de pastos en sistemas de dehesas.****PUNTOS:** 3,00**Plan de Gestión Integral de Dehesas oficialmente aprobado****PUNTOS:** 0,00 N**Porcentaje de superficie determinada en Red Natura 2000****PUNTOS:** 0,00 0.0%

<u>REF.</u>	<u>REFERENCIA SIGPAC</u>	<u>CULTIVO</u>	<u>DESCRIPCIÓN CULTIVO</u>	<u>S/R</u>	<u>SUP. PROPUESTA (ha)</u>	<u>SUP. CUMPLE (ha)</u>
1600000026256203	41-027-024-00005-0010	62000	PASTOS PERMANENTES DE 5 O MAS AÑOS-SIN VARIEDAD	S	27,17	0,00

Tener suscrito o haber tenido suscrito convenio de colaboración con el proyecto LIFE+**PUNTOS:** 0,00 N**Porcentaje de superficie determinada de la explotación bajo sistemas de producción integrada ganadera o producción ecológica****PUNTOS:** 0,00 0.0%

<u>REF.</u>	<u>REFERENCIA SIGPAC</u>	<u>CULTIVO</u>	<u>DESCRIPCIÓN CULTIVO</u>	<u>S/R</u>	<u>SUP. PROPUESTA (ha)</u>	<u>SUP. CUMPLE (ha)</u>
1600000026256203	41-027-024-00005-0010	62000	PASTOS PERMANENTES DE 5 O MAS AÑOS-SIN VARIEDAD	S	27,17	0,00

Porcentaje de carga ganadera con especies rumiantes**PUNTOS:** 1,00 55.17%

<u>EXPLOTACIÓN</u>	<u>ESPECIE</u>	<u>RUMIANTE</u>	<u>UGMs</u>
ES410270000074	BOVINA	SI	53.44
ES410270000074	OVINA	SI	34.09
ES410270000074	PORCINO	NO	71.11

Porcentaje de carga ganadera con especies ovina**PUNTOS:** 0,00 21.49%

<u>EXPLOTACIÓN</u>	<u>ESPECIE</u>	<u>OVINA</u>	<u>UGMs</u>
ES410270000074	BOVINA	NO	53.44
ES410270000074	OVINA	SI	34.09
ES410270000074	PORCINO	NO	71.11

Pendiente media de la explotación**PUNTOS:** 2,00 10.02%

<u>REF.</u>	<u>REFERENCIA SIGPAC</u>	<u>CULTIVO</u>	<u>DESCRIPCIÓN CULTIVO</u>	<u>S/R</u>	<u>PENDIENTE MEDIA (%)</u>	<u>SUP. PROPUESTA (ha)</u>
1600000026256203	41-027-024-00005-0010	62000	PASTOS PERMANENTES DE 5 O MAS AÑOS-SIN VARIEDAD	S	10,02	27,17



<u>APELLIDOS Y NOMBRE / RAZÓN SOCIAL</u>	<u>NIF</u>	<u>EXPEDIENTE</u>	<u>PROPUESTA</u>
HACIENDA LAS CASETAS S.L.U.	B86865821	8024044	ADMITIDO
<u>SOLICITA ACTUACIÓN 1</u>	<u>SOLICITA ACTUACIÓN 2</u>	<u>SOLICITA ACTUACIÓN 3</u>	<u>PROPUESTA ACTUACIÓN 3</u>
NO	NO	SI	ADMITIDO

DETALLE DE ACTUACIÓN 3**IMPORTES POR ANUALIDAD**

	<u>SUPERFICIE PROPUESTA</u>	<u>SUPERFICIE SUBVENCIONABLE</u>	<u>2016</u>	<u>2017</u>	<u>2018</u>	<u>2019</u>	<u>2020</u>
IMPORTE MÁXIMO	45,84	45,84	1.963,79 €	1.963,79 €	1.963,79 €	1.963,79 €	1.963,79 €
IMPORTE MEDIO DE TRANSFERENCIA (€/ha)			42,84 €	42,84 €	42,84 €	42,84 €	42,84 €

RECINTOS PROPUESTOS

<u>REF.</u>	<u>REFERENCIA SIGPAC</u>	<u>CULTIVO</u>	<u>DESCRIPCIÓN CULTIVO</u>	<u>S/R</u>	<u>PEND. MEDIA (%)</u>	<u>SUP. DEC. (ha)</u>	<u>SUP. BRUTA (ha)</u>	<u>CAP (%)</u>	<u>SUP. NETA (ha)</u>	<u>SUP. DEC. ADMIN. (ha)</u>	<u>SUP. CAMPO (ha)</u>	<u>SUP. CALC. (ha)</u>
1500000023353051	41-049-001-00002-0013	62000	PASTOS PERMANENTES DE 5 O MAS AÑOS-SIN VARIEDAD	S	8,88	23,34	23,34	100,00	23,34	23,34		23,34
1600000009860464	41-049-001-00002-0036	62000	PASTOS PERMANENTES DE 5 O MAS AÑOS-SIN VARIEDAD	S	8,67	1,51	1,51	100,00	1,51	1,51		1,51
1600000009860466	41-049-001-00002-0038	62000	PASTOS PERMANENTES DE 5 O MAS AÑOS-SIN VARIEDAD	S	23,19	0,00	7,64	0,00	0,00	0,00		0,00
1600000009860468	41-049-001-00002-0039	62000	PASTOS PERMANENTES DE 5 O MAS AÑOS-SIN VARIEDAD	S	24,13	20,99	27,99	75,00	20,99	20,99		20,99

INCIDENCIAS**INCIDENCIA DESCRIPCIÓN**

80866	La superficie que figura en la capa de formación adhesionada para el recinto, es inferior a la superficie por la que se solicita la ayuda para el recinto Ref:1500000023353051 Recinto:41-049-001-00002-013 Cultivo:62000 PASTOS PERMANENTES DE 5 O MAS AÑOS-SIN VARIEDAD Secano Sup. Dec. Adm.:23,46 Sup. Censo Bruta:23,34 Ref:1600000009860464 Recinto:41-049-001-00002-036 Cultivo:62000 PASTOS PERMANENTES DE 5 O MAS AÑOS-SIN VARIEDAD Secano Sup. Dec. Adm.:1,72 Sup. Censo Bruta:1,51 Ref:1600000009860466 Recinto:41-049-001-00002-038 Cultivo:62000 PASTOS PERMANENTES DE 5 O MAS AÑOS-SIN VARIEDAD Secano Sup. Dec. Adm.:19,53 Sup. Censo Bruta:7,64 Ref:1600000009860468 Recinto:41-049-001-00002-039 Cultivo:62000 PASTOS PERMANENTES DE 5 O MAS AÑOS-SIN VARIEDAD Secano Sup. Dec. Adm.:101,24 Sup. Censo Bruta:27,99
-------	---

DETALLE DE SUPERFICIE DE FORMACIÓN ADEHESADA EN EL CENSO DE DEHESAS

<u>REF.</u>	<u>REFERENCIA SIGPAC</u>	<u>SUP. BRUTA (ha)</u>	<u>CAP (%)</u>	<u>SUP. NETA (ha)</u>
1500000023353051	41-049-001-00002-0013	23,34	100,00	23,34
1600000009860454	41-049-001-00002-0027	0,02	0,00	0,00
1600000009860456	41-049-001-00002-0028	112,21	75,00	84,15
1600000009860457	41-049-001-00002-0029	22,29	65,00	14,49
1600000009860460	41-049-001-00002-0033	28,10	65,00	18,26
1600000009860462	41-049-001-00002-0034	3,77	35,00	1,32
1600000009860464	41-049-001-00002-0036	1,51	100,00	1,51
1600000009860466	41-049-001-00002-0038	7,65	0,00	0,00
1600000009860468	41-049-001-00002-0039	27,99	25,00	7,00
1600000009860470	41-049-001-00002-0040	30,53	65,00	19,85
1600000009860472	41-049-001-00002-0041	2,83	0,00	0,00
1600000009860474	41-049-001-00002-0042	22,80	45,00	10,26
1600000009860476	41-049-001-00002-0043	4,54	25,00	1,14
1600000009860478	41-049-001-00002-0044	9,52	45,00	4,28
1600000009860480	41-049-001-00002-0045	10,04	55,00	5,52
1600000009860482	41-049-001-00002-0046	1,28	25,00	0,32
1600000011007584	41-049-001-00024-0002	1,90	100,00	1,90
TOTAL		310,32		193,34



RESUMEN CRITERIOS DE SELECCIÓN**10.1.3 Conservación y mejora de pastos en sistemas de dehesas.****PUNTOS: 8,00**

	PUNTOS	
Plan de Gestión Integral de Dehesas oficialmente aprobado	0,00	N
Porcentaje de superficie determinada en Red Natura 2000	0,00	0.0%
Tener suscrito o haber tenido suscrito convenio de colaboración con el proyecto LIFE+	0,00	N
Porcentaje de superficie determinada de la explotación bajo sistemas de producción integrada ganadera o producción ecológica	4,00	100.0%
Porcentaje de carga ganadera con especies rumiantes	1,00	55.15%
Porcentaje de carga ganadera con especies ovina	0,00	0.0%
Pendiente media de la explotación	3,00	15.86%

DETALLE CRITERIOS DE SELECCIÓN**10.1.3 Conservación y mejora de pastos en sistemas de dehesas.****PUNTOS: 8,00**

	PUNTOS:					
Plan de Gestión Integral de Dehesas oficialmente aprobado	0,00	N				
Porcentaje de superficie determinada en Red Natura 2000	0,00	0.0%				
	SUP. PROPUESTA (ha)	SUP. CUMPLE (ha)				
REF.	REFERENCIA SIGPAC	CULTIVO	DESCRIPCIÓN CULTIVO	S/R		
1500000023353051	41-049-001-00002-0013	62000	PASTOS PERMANENTES DE 5 O MAS AÑOS-SIN VARIEDAD	S	23,34	0,00
1600000009860464	41-049-001-00002-0036	62000	PASTOS PERMANENTES DE 5 O MAS AÑOS-SIN VARIEDAD	S	1,51	0,00
1600000009860466	41-049-001-00002-0038	62000	PASTOS PERMANENTES DE 5 O MAS AÑOS-SIN VARIEDAD	S	0,00	0,00
1600000009860468	41-049-001-00002-0039	62000	PASTOS PERMANENTES DE 5 O MAS AÑOS-SIN VARIEDAD	S	20,99	0,00
Tener suscrito o haber tenido suscrito convenio de colaboración con el proyecto LIFE+	PUNTOS:	0,00	N			
Porcentaje de superficie determinada de la explotación bajo sistemas de producción integrada ganadera o producción ecológica	PUNTOS:	4,00	100.0%			
	SUP. PROPUESTA (ha)	SUP. CUMPLE (ha)				

	PUNTOS:					
Porcentaje de carga ganadera con especies rumiantes	1,00	55.15%				
	SUP. PROPUESTA (ha)	SUP. CUMPLE (ha)				
REF.	REFERENCIA SIGPAC	CULTIVO	DESCRIPCIÓN CULTIVO	S/R		
1500000023353051	41-049-001-00002-0013	62000	PASTOS PERMANENTES DE 5 O MAS AÑOS-SIN VARIEDAD	S	23,34	23,34
1600000009860464	41-049-001-00002-0036	62000	PASTOS PERMANENTES DE 5 O MAS AÑOS-SIN VARIEDAD	S	1,51	1,51
1600000009860466	41-049-001-00002-0038	62000	PASTOS PERMANENTES DE 5 O MAS AÑOS-SIN VARIEDAD	S	0,00	0,00
1600000009860468	41-049-001-00002-0039	62000	PASTOS PERMANENTES DE 5 O MAS AÑOS-SIN VARIEDAD	S	20,99	20,99

Porcentaje de carga ganadera con especies rumiantes **PUNTOS:** 1,00 55.15%

EXPLOTACIÓN	ESPECIE	RUMIANTE	UGMs
ES410490000100	BOVINA	SI	71.29
ES410490000100	PORCINO	NO	57.98

Porcentaje de carga ganadera con especies ovina **PUNTOS:** 0,00 0.0%

EXPLOTACIÓN	ESPECIE	OVINA	UGMs
ES410490000100	BOVINA	NO	71.29
ES410490000100	PORCINO	NO	57.98

Pendiente media de la explotación **PUNTOS:** 3,00 15.86%

REF.	REFERENCIA SIGPAC	CULTIVO	DESCRIPCIÓN CULTIVO	S/R	PENDIENTE		SUP.
					MEDIA (%)	PROPUESTA	
						(ha)	
150000023353051	41-049-001-00002-0013	62000	PASTOS PERMANENTES DE 5 O MAS AÑOS-SIN VARIEDAD	S	8,88	23,34	
160000009860464	41-049-001-00002-0036	62000	PASTOS PERMANENTES DE 5 O MAS AÑOS-SIN VARIEDAD	S	8,67	1,51	
160000009860466	41-049-001-00002-0038	62000	PASTOS PERMANENTES DE 5 O MAS AÑOS-SIN VARIEDAD	S	23,19	0,00	
160000009860468	41-049-001-00002-0039	62000	PASTOS PERMANENTES DE 5 O MAS AÑOS-SIN VARIEDAD	S	24,13	20,99	



<u>APELLIDOS Y NOMBRE / RAZÓN SOCIAL</u>	<u>NIF</u>	<u>EXPEDIENTE</u>	<u>PROPUESTA</u>
HAMSTER, S.A.	A28302412	8030581	INADMITIDO
<u>SOLICITA ACTUACIÓN 1</u>	<u>SOLICITA ACTUACIÓN 2</u>	<u>PROPUESTA ACTUACIÓN 2</u>	<u>SOLICITA ACTUACIÓN 3</u>
NO	SI	INADMITIDO	NO

DETALLE DE ACTUACIÓN 2**IMPORTES POR ANUALIDAD**

	<u>SUPERFICIE PROPUESTA</u>	<u>SUPERFICIE SUBVENCIONABLE</u>	<u>2016</u>	<u>2017</u>	<u>2018</u>	<u>2019</u>	<u>2020</u>
IMPORTE MÁXIMO	0,00	0,00	0,00 €	0,00 €	0,00 €	0,00 €	0,00 €
IMPORTE MEDIO DE TRANSFERENCIA (€/ha)			0,00 €	0,00 €	0,00 €	0,00 €	0,00 €

INCIDENCIAS**INCIDENCIA DESCRIPCIÓN**

224	La superficie de cruce total de productos de la agrupación Pastos permanentes sobre un mismo recinto en una misma solicitud, no puede superar la superficie total admisible de pastos. Ref:1600000026310050 Recinto:41-013-006-00001-004 Cultivo:62000 PASTOS PERMANENTES DE 5 O MAS AÑOS-SIN VARIEDAD Secano Superficie admisible de pastos del recinto según SIGPAC.:1065 Suma de superficies de cruce netas declaradas para este recinto por el solicitante.:1066 Exceso de superficie (Hectáreas):0,01
80854	La explotación por la que solicita ayudas no se encuentra inscrita en el Censo de Dehesas de Andalucía
80856	No cumple con la superficie mínima de cultivo elegible para solicitar la operación. Sup. Resuelta:0
80866	La superficie que figura en la capa de formación adehesada para el recinto, es inferior a la superficie por la que se solicita la ayuda para el recinto Ref:1600000026310050 Recinto:41-013-006-00001-004 Cultivo:62000 PASTOS PERMANENTES DE 5 O MAS AÑOS-SIN VARIEDAD Secano Sup. Dec. Adm.:8,81 Sup. Censo Bruta:0 Ref:1600000026310056 Recinto:41-013-006-00001-001 Cultivo:62000 PASTOS PERMANENTES DE 5 O MAS AÑOS-SIN VARIEDAD Secano Sup. Dec. Adm.:43,46 Sup. Censo Bruta:0 Ref:1600000026310060 Recinto:41-013-006-00001-001 Cultivo:62000 PASTOS PERMANENTES DE 5 O MAS AÑOS-SIN VARIEDAD Secano Sup. Dec. Adm.:7,66 Sup. Censo Bruta:0 Ref:1600000026310068 Recinto:41-013-007-00001-013 Cultivo:62000 PASTOS PERMANENTES DE 5 O MAS AÑOS-SIN VARIEDAD Secano Sup. Dec. Adm.:14,32 Sup. Censo Bruta:0
80867	Superficie resuelta para el grupo de pago menor que la mínima requerida Ref:1600000026310050 Recinto:41-013-006-00001-004 Cultivo:62000 PASTOS PERMANENTES DE 5 O MAS AÑOS-SIN VARIEDAD Secano Sup. Declarada:0 Sup. Resuelta:0 Ref:1600000026310056 Recinto:41-013-006-00001-001 Cultivo:62000 PASTOS PERMANENTES DE 5 O MAS AÑOS-SIN VARIEDAD Secano Sup. Declarada:0 Sup. Resuelta:0 Ref:1600000026310060 Recinto:41-013-006-00001-001 Cultivo:62000 PASTOS PERMANENTES DE 5 O MAS AÑOS-SIN VARIEDAD Secano Sup. Declarada:0 Sup. Resuelta:0 Ref:1600000026310068 Recinto:41-013-007-00001-013 Cultivo:62000 PASTOS PERMANENTES DE 5 O MAS AÑOS-SIN VARIEDAD Secano Sup. Declarada:0 Sup. Resuelta:0

DETALLE DE SUPERFICIE DE FORMACIÓN ADEHESADA EN EL CENSO DE DEHESAS**RESUMEN CRITERIOS DE SELECCIÓN****10.1.3 Conservación y mejora de pastos en sistemas de dehesas.****PUNTOS: 3,00**

	<u>PUNTOS</u>	
Plan de Gestión Integral de Dehesas oficialmente aprobado	0,00	N
Porcentaje de superficie determinada en Red Natura 2000	0,00	0.0%
Tener suscrito o haber tenido suscrito convenio de colaboración con el proyecto LIFE+	0,00	N
Porcentaje de superficie determinada de la explotación bajo sistemas de producción integrada ganadera o producción ecológica	0,00	0.0%
Porcentaje de carga ganadera con especies rumiantes	3,00	100.0%
Porcentaje de carga ganadera con especies ovina	0,00	0.0%
Pendiente media de la explotación	0,00	0.0%



DETALLE CRITERIOS DE SELECCIÓN**10.1.3 Conservación y mejora de pastos en sistemas de dehesas.****PUNTOS:** 3,00**Plan de Gestión Integral de Dehesas oficialmente aprobado****PUNTOS:** 0,00 N**Porcentaje de superficie determinada en Red Natura 2000****PUNTOS:** 0,00 0.0%**Tener suscrito o haber tenido suscrito convenio de colaboración con el proyecto LIFE+****PUNTOS:** 0,00 N**Porcentaje de superficie determinada de la explotación bajo sistemas de producción integrada ganadera o producción ecológica****PUNTOS:** 0,00 0.0%**Porcentaje de carga ganadera con especies rumiantes****PUNTOS:** 3,00 100.0%

<u>EXPLOTACIÓN</u>	<u>ESPECIE</u>	<u>RUMIANTE</u>	<u>UGMs</u>
ES41013000001	CAPRINA	SI	78.16

Porcentaje de carga ganadera con especies ovina**PUNTOS:** 0,00 0.0%

<u>EXPLOTACIÓN</u>	<u>ESPECIE</u>	<u>OVINA</u>	<u>UGMs</u>
ES41013000001	CAPRINA	NO	78.16

Pendiente media de la explotación**PUNTOS:** 0,00 0.0%

<u>APELLIDOS Y NOMBRE / RAZÓN SOCIAL</u>	<u>NIF</u>	<u>EXPEDIENTE</u>	<u>PROPUESTA</u>
HEREDEROS AMPARO RODRIGO PEÑA SILVA S.	G41175886	8029581	ADMITIDO
<u>SOLICITA ACTUACIÓN 1</u>	<u>SOLICITA ACTUACIÓN 2</u>	<u>PROPUESTA ACTUACIÓN 2</u>	<u>SOLICITA ACTUACIÓN 3</u>
NO	SI	ADMITIDO	NO

DETALLE DE ACTUACIÓN 2**IMPORTES POR ANUALIDAD**

	<u>SUPERFICIE PROPUESTA</u>	<u>SUPERFICIE SUBVENCIONABLE</u>	2016	2017	2018	2019	2020
IMPORTE MÁXIMO	52,37	50,00	4.745,50 €	4.745,50 €	4.745,50 €	4.745,50 €	4.745,50 €
IMPORTE MEDIO DE TRANSFERENCIA (€/ha)			90,61 €	90,61 €	90,61 €	90,61 €	90,61 €

RECINTOS PROPUESTOS

<u>REF.</u>	<u>REFERENCIA SIGPAC</u>	<u>CULTIVO</u>	<u>DESCRIPCIÓN CULTIVO</u>	<u>S/R</u>	<u>PEND. MEDIA (%)</u>	<u>SUP. DEC. (ha)</u>	<u>SUP. BRUTA (ha)</u>	<u>CAP (%)</u>	<u>SUP. NETA (ha)</u>	<u>SUP. DEC. ADMIN. (ha)</u>	<u>SUP. CAMPO (ha)</u>	<u>SUP. CALC. (ha)</u>
1600000026147746	41-032-016-00003-0013	62000	PASTOS PERMANENTES DE 5 O MAS AÑOS-SIN VARIEDAD	S	19,95	14,52	17,08	85,00	14,51	14,51		14,51
1600000026147767	41-032-017-00003-0002	62000	PASTOS PERMANENTES DE 5 O MAS AÑOS-SIN VARIEDAD	S	12,90	10,15	10,15	100,00	10,15	10,15		10,15
1600000026147776	41-032-016-00003-0033	62000	PASTOS PERMANENTES DE 5 O MAS AÑOS-SIN VARIEDAD	S	22,44	27,73	27,71	100,00	27,71	27,71		27,71

INCIDENCIAS**INCIDENCIA DESCRIPCIÓN**

80861	Superficie solicitada mayor a la superficie máxima permitida para la operación.(50has) Sup. Resuelta:52,37
80866	La superficie que figura en la capa de formación adehesada para el recinto, es inferior a la superficie por la que se solicita la ayuda para el recinto Ref:1600000026147776 Recinto:41-032-016-00003-033 Cultivo:62000 PASTOS PERMANENTES DE 5 O MAS AÑOS-SIN VARIEDAD Secano Sup. Dec. Adm.:27,73 Sup. Censo Bruta:27,71



DETALLE DE SUPERFICIE DE FORMACIÓN ADEHESADA EN EL CENSO DE DEHESAS

REF.	REFERENCIA SIGPAC	SUP. BRUTA (ha)	CAP (%)	SUP. NETA (ha)
160000026147714	41-032-003-00001-0001	28,32	100,00	28,32
160000026147715	41-032-016-00006-0018	0,01	65,00	0,01
160000026147716	41-032-016-00003-0020	12,65	100,00	12,65
160000026147717	41-032-005-00034-0003	1,48	100,00	1,48
160000026147721	41-032-005-00034-0006	0,02	100,00	0,02
160000026147724	41-032-005-00034-0001	17,76	85,00	15,09
160000026147725	41-032-003-00138-0009	0,06	100,00	0,06
160000026147730	41-032-016-00003-0016	20,87	100,00	20,87
160000026147731	41-032-016-00006-0019	0,40	0,00	0,00
160000026147732	41-032-003-00138-0001	10,05	75,00	7,54
160000026147734	41-032-016-00003-0015	11,55	85,00	9,81
160000026147735	41-032-003-00138-0014	0,70	100,00	0,70
160000026147736	41-032-005-00034-0018	0,11	100,00	0,11
160000026147737	41-032-003-00007-0005	0,10	100,00	0,10
160000026147738	41-032-016-00006-0023	4,24	65,00	2,76
160000026147739	41-032-016-00003-0025	0,06	0,00	0,00
160000026147740	41-032-016-00003-0034	0,59	0,00	0,00
160000026147741	41-032-016-00006-0022	1,04	25,00	0,26
160000026147742	41-032-016-00003-0030	1,46	100,00	1,46
160000026147743	41-032-016-00006-0024	1,82	75,00	1,36
160000026147744	41-032-016-00006-0006	0,03	0,00	0,00
160000026147745	41-032-017-00003-0012	1,66	75,00	1,25
160000026147746	41-032-016-00003-0013	17,08	85,00	14,51
160000026147747	41-032-016-00003-0006	1,24	100,00	1,24
160000026147748	41-032-016-00006-0007	0,86	100,00	0,86
160000026147749	41-032-016-00006-0010	4,22	100,00	4,22
160000026147750	41-032-017-00003-0007	18,41	55,00	10,12
160000026147751	41-032-003-00007-0002	5,87	100,00	5,87
160000026147753	41-032-017-00003-0009	0,56	100,00	0,56
160000026147754	41-032-016-00003-0014	5,78	85,00	4,91
160000026147756	41-032-003-00138-0004	7,68	100,00	7,68
160000026147757	41-032-016-00006-0001	10,42	75,00	7,81
160000026147758	41-032-016-00006-0003	2,98	85,00	2,53
160000026147767	41-032-017-00003-0002	10,15	100,00	10,15
160000026147768	41-032-005-00034-0004	0,04	100,00	0,04
160000026147769	41-032-005-00034-0016	0,04	100,00	0,04
160000026147770	41-032-005-00034-0031	0,17	100,00	0,17
160000026147771	41-032-005-00034-0035	0,08	65,00	0,05
160000026147773	41-032-016-00003-0004	54,11	45,00	24,35
160000026147774	41-032-016-00006-0004	6,73	45,00	3,03
160000026147775	41-032-016-00006-0021	8,93	45,00	4,02
160000026147776	41-032-016-00003-0033	27,71	100,00	27,71
160000026147778	41-032-016-00003-0003	4,82	100,00	4,82
160000026147779	41-032-016-00003-0017	7,83	100,00	7,83
160000026147781	41-032-005-00022-0027	0,88	100,00	0,88
160000026147782	41-032-003-00138-0003	1,15	100,00	1,15
160000026147783	41-032-003-00138-0030	7,19	100,00	7,19
160000026147787	41-032-016-00003-0019	3,48	0,00	0,00
160000026147788	41-032-017-00003-0011	14,40	85,00	12,24
160000026147790	41-032-005-00024-0001	1,30	65,00	0,84
160000026147792	41-032-016-00006-0020	13,06	55,00	7,18
160000026147793	41-032-016-00003-0005	0,30	100,00	0,30
160000026147795	41-032-017-00003-0003	9,56	75,00	7,17
160000026147796	41-032-017-00003-0001	46,41	75,00	34,81
160000026147797	41-032-017-00003-0014	11,63	100,00	11,63
160000026147800	41-032-017-00003-0015	1,52	100,00	1,52
160000026147802	41-032-005-00034-0024	0,61	100,00	0,61
160000026147803	41-032-006-00015-0009	1,50	55,00	0,83

TOTAL	423,68	332,72
--------------	--------	--------

REF.	REFERENCIA SIGPAC	SUP. BRUTA (ha)	CAP (%)	SUP. NETA (ha)
160000026147806	41-032-006-00015-0008	0,02	65,00	0,01
160000026147807	41-032-006-00015-0007	0,39	100,00	0,39
160000026147810	41-032-016-00003-0001	10,30	100,00	10,30
160000026147811	41-032-016-00003-0022	18,54	100,00	18,54
160000026147812	41-032-005-00034-0022	0,05	100,00	0,05
160000026147813	41-032-005-00034-0002	0,29	100,00	0,29
160000026147814	41-032-006-00015-0002	96,59	100,00	96,59
160000026147815	41-032-006-00015-0005	2,07	100,00	2,07
160000026147816	41-032-006-00015-0006	0,19	100,00	0,19
160000026147817	41-032-005-00034-0023	0,05	100,00	0,05
160000026147818	41-032-016-00003-0025	9,46	0,00	0,00
160000026147819	41-032-016-00003-0028	15,61	0,00	0,00
160000026147820	41-032-016-00003-0025	0,21	0,00	0,00
TOTAL		577,45		461,20

RESUMEN CRITERIOS DE SELECCIÓN**10.1.3 Conservación y mejora de pastos en sistemas de dehesas. PUNTOS: 15,00**

	PUNTOS	
Plan de Gestión Integral de Dehesas oficialmente aprobado	0,00	N
Porcentaje de superficie determinada en Red Natura 2000	4,00	100.0%
Tener suscrito o haber tenido suscrito convenio de colaboración con el proyecto LIFE+	3,00	S
Porcentaje de superficie determinada de la explotación bajo sistemas de producción integrada ganadera o producción ecológica	4,00	100.0%
Porcentaje de carga ganadera con especies rumiantes	1,00	62.5%
Porcentaje de carga ganadera con especies ovina	0,00	0.0%
Pendiente media de la explotación	3,00	19.9%

DETALLE CRITERIOS DE SELECCIÓN**10.1.3 Conservación y mejora de pastos en sistemas de dehesas. PUNTOS: 15,00**

REF.	REFERENCIA SIGPAC	CULTIVO	DESCRIPCIÓN CULTIVO	S/R	SUP. PROPUESTA (ha)	SUP. CUMPLE (ha)
160000026147746	41-032-016-00003-0013	62000	PASTOS PERMANENTES DE 5 O MAS AÑOS-SIN VARIEDAD	S	14,51	14,51
160000026147776	41-032-016-00003-0033	62000	PASTOS PERMANENTES DE 5 O MAS AÑOS-SIN VARIEDAD	S	27,71	27,71
160000026147767	41-032-017-00003-0002	62000	PASTOS PERMANENTES DE 5 O MAS AÑOS-SIN VARIEDAD	S	10,15	10,15
Tener suscrito o haber tenido suscrito convenio de colaboración con el proyecto LIFE+				PUNTOS:	3,00	S
Porcentaje de superficie determinada de la explotación bajo sistemas de producción integrada ganadera o producción ecológica				PUNTOS:	4,00	100.0%
REF.	REFERENCIA SIGPAC	CULTIVO	DESCRIPCIÓN CULTIVO	S/R	SUP. PROPUESTA (ha)	SUP. CUMPLE (ha)
160000026147746	41-032-016-00003-0013	62000	PASTOS PERMANENTES DE 5 O MAS AÑOS-SIN VARIEDAD	S	14,51	14,51
160000026147776	41-032-016-00003-0033	62000	PASTOS PERMANENTES DE 5 O MAS AÑOS-SIN VARIEDAD	S	27,71	27,71
160000026147767	41-032-017-00003-0002	62000	PASTOS PERMANENTES DE 5 O MAS AÑOS-SIN VARIEDAD	S	10,15	10,15
Porcentaje de carga ganadera con especies rumiantes				PUNTOS:	1,00	62.5%

<u>EXPLOTACIÓN</u>	<u>ESPECIE</u>	<u>RUMIANTE</u>	<u>UGMs</u>
ES410320000119	CAPRINA	SI	0
ES410320000123	BOVINA	SI	124.84
ES410320000123	CAPRINA	SI	57.71
ES410320000123	PORCINO	NO	8.27
ES410320000131	CAPRINA	SI	97.66
ES410320000131	PORCINO	NO	130.39
ES410320000165	PORCINO	NO	40.36
ES410320000769	BOVINA	SI	18.13
ES410320000769	CAPRINA	SI	0

Porcentaje de carga ganadera con especies ovina**PUNTOS:** 0,00 0.0%

<u>EXPLOTACIÓN</u>	<u>ESPECIE</u>	<u>OVINA</u>	<u>UGMs</u>
ES410320000119	CAPRINA	NO	0
ES410320000123	BOVINA	NO	124.84
ES410320000123	CAPRINA	NO	57.71
ES410320000123	PORCINO	NO	8.27
ES410320000131	CAPRINA	NO	97.66
ES410320000131	PORCINO	NO	130.39
ES410320000165	PORCINO	NO	40.36
ES410320000769	BOVINA	NO	18.13
ES410320000769	CAPRINA	NO	0

Pendiente media de la explotación**PUNTOS:** 3,00 19.9%

<u>REF.</u>	<u>REFERENCIA SIGPAC</u>	<u>CULTIVO</u>	<u>DESCRIPCIÓN CULTIVO</u>	<u>S/R</u>	<u>PENDIENTE MEDIA (%)</u>	<u>SUP. PROPUESTA (ha)</u>
1600000026147746	41-032-016-00003-0013	62000	PASTOS PERMANENTES DE 5 O MAS AÑOS-SIN VARIEDAD	S	19,95	14,51
1600000026147776	41-032-016-00003-0033	62000	PASTOS PERMANENTES DE 5 O MAS AÑOS-SIN VARIEDAD	S	22,44	27,71
1600000026147767	41-032-017-00003-0002	62000	PASTOS PERMANENTES DE 5 O MAS AÑOS-SIN VARIEDAD	S	12,90	10,15



<u>APELLIDOS Y NOMBRE / RAZÓN SOCIAL</u>		<u>NIF</u>	<u>EXPEDIENTE</u>	<u>PROPUESTA</u>
HEREDEROS DE NIEVES ORDOVAS SANZ CB		E91396051	8016585	ADMITIDO
<u>SOLICITA ACTUACIÓN 1</u>	<u>PROPUESTA ACTUACIÓN 1</u>	<u>SOLICITA ACTUACIÓN 2</u>	<u>SOLICITA ACTUACIÓN 3</u>	
SI	ADMITIDO	NO	NO	

DETALLE DE ACTUACIÓN 1IMPORTES POR ANUALIDAD

	<u>SUPERFICIE PROPUESTA</u>	<u>SUPERFICIE SUBVENCIONABLE</u>	<u>2016</u>	<u>2017</u>	<u>2018</u>	<u>2019</u>	<u>2020</u>
IMPORTE MÁXIMO	18,80	18,80	2.467,69 €	2.467,69 €	2.467,69 €	2.467,69 €	2.467,69 €
IMPORTE MEDIO DE TRANSFERENCIA (€/ha)			131,26 €	131,26 €	131,26 €	131,26 €	131,26 €

RECINTOS PROPUESTOS

<u>REF.</u>	<u>REFERENCIA SIGPAC</u>	<u>CULTIVO</u>	<u>DESCRIPCIÓN CULTIVO</u>	<u>S/R</u>	<u>PEND. MEDIA (%)</u>	<u>SUP. DEC. (ha)</u>	<u>SUP. BRUTA (ha)</u>	<u>CAP (%)</u>	<u>SUP. NETA (ha)</u>	<u>SUP. DEC. ADMIN. (ha)</u>	<u>SUP. CAMPO (ha)</u>	<u>SUP. CALC. (ha)</u>
1600000026324391	41-032-019-00006-0015	62000	PASTOS PERMANENTES DE 5 O MAS AÑOS-SIN VARIEDAD	S	16,79	4,58	5,38	85,00	4,58	4,58		4,58
1600000026324419	41-032-019-00006-0001	62000	PASTOS PERMANENTES DE 5 O MAS AÑOS-SIN VARIEDAD	S	20,83	9,50	10,54	75,00	7,90	7,90		7,90
1600000026324427	41-032-019-00006-0014	62000	PASTOS PERMANENTES DE 5 O MAS AÑOS-SIN VARIEDAD	S	22,90	1,30	1,73	75,00	1,30	1,30		0,00
1600000026324433	41-032-019-00006-0006	62000	PASTOS PERMANENTES DE 5 O MAS AÑOS-SIN VARIEDAD	S	11,50	6,32	6,32	100,00	6,32	6,32		6,32

INCIDENCIASINCIDENCIA DESCRIPCIÓN

- 224 La superficie de cruce total de productos de la agrupación Pastos permanentes sobre un mismo recinto en una misma solicitud, no puede superar la superficie total admisible de pastos.
Ref:1600000026324427 Recinto:41-032-019-00006-014 Cultivo:62000 PASTOS PERMANENTES DE 5 O MAS AÑOS-SIN VARIEDAD Secano Superficie admisible de pastos del recinto según SIGPAC.:2573 Suma de superficies de cruce netas declaradas para este recinto por el solicitante.:3585 Exceso de superficie (Hectáreas):10,12
- 80866 La superficie que figura en la capa de formación adherada para el recinto, es inferior a la superficie por la que se solicita la ayuda para el recinto
Ref:1600000026324391 Recinto:41-032-019-00006-015 Cultivo:62000 PASTOS PERMANENTES DE 5 O MAS AÑOS-SIN VARIEDAD Secano Sup. Dec. Adm.:5,39 Sup. Censo Bruta:5,38
Ref:1600000026324419 Recinto:41-032-019-00006-001 Cultivo:62000 PASTOS PERMANENTES DE 5 O MAS AÑOS-SIN VARIEDAD Secano Sup. Dec. Adm.:12,66 Sup. Censo Bruta:10,54
- 80868 Solicitante de la actuación 1 que no acredita viabilidad de las acciones mediante informe técnico de la Consejería de Medio Ambiente.



DETALLE DE SUPERFICIE DE FORMACIÓN ADEHESADA EN EL CENSO DE DEHESAS

REF.	REFERENCIA SIGPAC	SUP. BRUTA (ha)	CAP (%)	SUP. NETA (ha)
160000026324383	41-032-011-00066-0001	8,37	100,00	8,37
160000026324386	41-032-020-00016-0054	0,30	100,00	0,30
160000026324387	41-032-019-00006-0014	7,37	85,00	6,26
160000026324388	41-032-020-00016-0052	0,03	100,00	0,03
160000026324389	41-032-020-00016-0051	0,08	100,00	0,08
160000026324391	41-032-019-00006-0015	5,38	85,00	4,58
160000026324393	41-032-019-00006-0011	10,10	100,00	10,10
160000026324394	41-032-019-00006-0014	15,94	75,00	11,96
160000026324395	41-032-019-00006-0014	3,67	75,00	2,75
160000026324396	41-032-019-00006-0014	4,26	75,00	3,19
160000026324397	41-032-020-00016-0053	0,01	100,00	0,01
160000026324398	41-032-020-00016-0031	0,26	100,00	0,26
160000026324399	41-032-020-00016-0037	0,24	100,00	0,24
160000026324400	41-032-020-00016-0050	0,54	100,00	0,54
160000026324403	41-032-019-00006-0018	29,12	85,00	24,75
160000026324404	41-032-019-00006-0004	3,21	100,00	3,21
160000026324407	41-032-019-00006-0016	10,13	100,00	10,13
160000026324409	41-032-019-00006-0017	26,57	100,00	26,57
160000026324410	41-032-019-00006-0008	5,70	100,00	5,70
160000026324411	41-032-020-00016-0001	35,36	55,00	19,45
160000026324412	41-032-019-00006-0010	17,00	85,00	14,45
160000026324417	41-032-019-00006-0013	8,32	85,00	7,07
160000026324418	41-032-019-00006-0012	11,52	75,00	8,64
160000026324419	41-032-019-00006-0001	10,54	75,00	7,90
160000026324420	41-032-019-00006-0005	2,43	100,00	2,43
160000026324421	41-032-019-00006-0003	45,01	100,00	45,01
160000026324422	41-032-011-00066-0005	8,82	100,00	8,82
160000026324425	41-032-011-00066-0006	1,91	100,00	1,91
160000026324427	41-032-019-00006-0014	1,73	75,00	1,30
160000026324431	41-032-020-00016-0030	4,71	75,00	3,53
160000026324432	41-032-020-00016-0005	0,69	75,00	0,52
160000026324433	41-032-019-00006-0006	6,32	100,00	6,32
160000026324437	41-032-019-00006-0006	8,43	100,00	8,43
160000026324438	41-032-011-00067-0001	5,03	85,00	4,27
160000026324439	41-032-018-00008-0001	4,69	85,00	3,99
160000026324440	41-032-019-00006-0001	27,84	85,00	23,67
TOTAL		331,63		286,74

RESUMEN CRITERIOS DE SELECCIÓN**10.1.3 Conservación y mejora de pastos en sistemas de dehesas.****PUNTOS: 10,42**

	PUNTOS	
Plan de Gestión Integral de Dehesas oficialmente aprobado	0,00	N
Porcentaje de superficie determinada en Red Natura 2000	4,00	100.0%
Tener suscrito o haber tenido suscrito convenio de colaboración con el proyecto LIFE+	0,00	N
Porcentaje de superficie determinada de la explotación bajo sistemas de producción integrada ganadera o producción ecológica	1,42	42.02%
Porcentaje de carga ganadera con especies rumiantes	2,00	86.82%
Porcentaje de carga ganadera con especies ovina	0,00	0.0%
Pendiente media de la explotación	3,00	16.71%

DETALLE CRITERIOS DE SELECCIÓN**10.1.3 Conservación y mejora de pastos en sistemas de dehesas.****PUNTOS: 10,42**

Plan de Gestión Integral de Dehesas oficialmente aprobado	PUNTOS: 0,00	N
Porcentaje de superficie determinada en Red Natura 2000	PUNTOS: 4,00	100.0%

REF.	REFERENCIA SIGPAC	CULTIVO	DESCRIPCIÓN CULTIVO	S/R	SUP. PROPUESTA (ha)	SUP. CUMPLE (ha)
160000026324419	41-032-019-00006-0001	62000	PASTOS PERMANENTES DE 5 O MAS AÑOS-SIN VARIEDAD	S	7,90	7,90
160000026324433	41-032-019-00006-0006	62000	PASTOS PERMANENTES DE 5 O MAS AÑOS-SIN VARIEDAD	S	6,32	6,32
160000026324427	41-032-019-00006-0014	62000	PASTOS PERMANENTES DE 5 O MAS AÑOS-SIN VARIEDAD	S	0,00	0,00
160000026324391	41-032-019-00006-0015	62000	PASTOS PERMANENTES DE 5 O MAS AÑOS-SIN VARIEDAD	S	4,58	4,58

Tener suscrito o haber tenido suscrito convenio de colaboración con el proyecto LIFE+

PUNTOS: 0,00 N

Porcentaje de superficie determinada de la explotación bajo sistemas de producción integrada ganadera o producción ecológica

PUNTOS: 1,42 42.02%

REF.	REFERENCIA SIGPAC	CULTIVO	DESCRIPCIÓN CULTIVO	S/R	SUP. PROPUESTA (ha)	SUP. CUMPLE (ha)
160000026324419	41-032-019-00006-0001	62000	PASTOS PERMANENTES DE 5 O MAS AÑOS-SIN VARIEDAD	S	7,90	7,90
160000026324433	41-032-019-00006-0006	62000	PASTOS PERMANENTES DE 5 O MAS AÑOS-SIN VARIEDAD	S	6,32	0,00
160000026324427	41-032-019-00006-0014	62000	PASTOS PERMANENTES DE 5 O MAS AÑOS-SIN VARIEDAD	S	0,00	0,00
160000026324391	41-032-019-00006-0015	62000	PASTOS PERMANENTES DE 5 O MAS AÑOS-SIN VARIEDAD	S	4,58	0,00

Porcentaje de carga ganadera con especies rumiantes

PUNTOS: 2,00 86.82%

EXPLOTACIÓN	ESPECIE	RUMIANTE	UGMs
ES410320000001	BOVINA	SI	63.13
ES410320000001	CAPRINA	SI	87.92
ES410320000001	PORCINO	NO	24.04
ES410320000843	BOVINA	SI	7.31

Porcentaje de carga ganadera con especies ovina

PUNTOS: 0,00 0.0%

EXPLOTACIÓN	ESPECIE	OVINA	UGMs
ES410320000001	BOVINA	NO	63.13
ES410320000001	CAPRINA	NO	87.92
ES410320000001	PORCINO	NO	24.04
ES410320000843	BOVINA	NO	7.31

Pendiente media de la explotación

PUNTOS: 3,00 16.71%

REF.	REFERENCIA SIGPAC	CULTIVO	DESCRIPCIÓN CULTIVO	S/R	PENDIENTE MEDIA (%)	SUP. PROPUESTA (ha)
160000026324419	41-032-019-00006-0001	62000	PASTOS PERMANENTES DE 5 O MAS AÑOS-SIN VARIEDAD	S	20,83	7,90
160000026324433	41-032-019-00006-0006	62000	PASTOS PERMANENTES DE 5 O MAS AÑOS-SIN VARIEDAD	S	11,50	6,32
160000026324427	41-032-019-00006-0014	62000	PASTOS PERMANENTES DE 5 O MAS AÑOS-SIN VARIEDAD	S	22,90	0,00
160000026324391	41-032-019-00006-0015	62000	PASTOS PERMANENTES DE 5 O MAS AÑOS-SIN VARIEDAD	S	16,79	4,58



<u>APELLIDOS Y NOMBRE / RAZÓN SOCIAL</u>	<u>NIF</u>	<u>EXPEDIENTE</u>	<u>PROPUESTA</u>
HERMANOS AMIAN GUILLEN SC	J41750274	8020523	ADMITIDO
<u>SOLICITA ACTUACIÓN 1</u>	<u>SOLICITA ACTUACIÓN 2</u>	<u>PROPUESTA ACTUACIÓN 2</u>	<u>SOLICITA ACTUACIÓN 3</u>
NO	SI	ADMITIDO	NO

DETALLE DE ACTUACIÓN 2**IMPORTE POR ANUALIDAD**

	<u>SUPERFICIE PROPUESTA</u>	<u>SUPERFICIE SUBVENCIONABLE</u>	<u>2016</u>	<u>2017</u>	<u>2018</u>	<u>2019</u>	<u>2020</u>
IMPORTE MÁXIMO	28,35	14,52	1.378,09 €	1.378,09 €	1.378,09 €	1.378,09 €	1.378,09 €
IMPORTE MEDIO DE TRANSFERENCIA (€/ha)			48,61 €	48,61 €	48,61 €	48,61 €	48,61 €

RECINTOS PROPUESTOS

<u>REF.</u>	<u>REFERENCIA SIGPAC</u>	<u>CULTIVO</u>	<u>DESCRIPCIÓN CULTIVO</u>	<u>S/R</u>	<u>PEND. MEDIA (%)</u>	<u>SUP. DEC. (ha)</u>	<u>SUP. BRUTA (ha)</u>	<u>CAP (%)</u>	<u>SUP. NETA (ha)</u>	<u>SUP. DEC. ADMIN. (ha)</u>	<u>SUP. CAMPO (ha)</u>	<u>SUP. CALC. (ha)</u>
160000026167921	41-002-044-00004-0007	62000	PASTOS PERMANENTES DE 5 O MAS AÑOS-SIN VARIEDAD	S	26,23	28,35	33,35	85,00	28,35	28,35		28,35
160000026167925	41-002-044-00004-0008	62000	PASTOS PERMANENTES DE 5 O MAS AÑOS-SIN VARIEDAD	S	24,91	21,58	0,00	55,00	0,00	0,00		0,00

INCIDENCIAS**INCIDENCIA DESCRIPCIÓN**

- 80864 Superficie máxima determinada superior al 50% de la superficie de formación adehesada total de la dehesa
Ref: Recinto:---- Cultivo: - Sup. Resuelta:28,35 Sup. Formación Adehesada Total:29,04
- 80866 La superficie que figura en la capa de formación adehesada para el recinto, es inferior a la superficie por la que se solicita la ayuda para el recinto
Ref:160000026167921 Recinto:41-002-044-00004-007 Cultivo:62000 PASTOS PERMANENTES DE 5 O MAS AÑOS-SIN VARIEDAD Secano Sup. Dec. Adm.:43,91 Sup. Censo Bruta:33,35
Ref:160000026167925 Recinto:41-002-044-00004-008 Cultivo:62000 PASTOS PERMANENTES DE 5 O MAS AÑOS-SIN VARIEDAD Secano Sup. Dec. Adm.:49,37 Sup. Censo Bruta:0

DETALLE DE SUPERFICIE DE FORMACIÓN ADEHESADA EN EL CENSO DE DEHESAS

<u>REF.</u>	<u>REFERENCIA SIGPAC</u>	<u>SUP. BRUTA (ha)</u>	<u>CAP (%)</u>	<u>SUP. NETA (ha)</u>
160000026167920	41-002-044-00004-0007	0,58	75,00	0,43
160000026167921	41-002-044-00004-0007	37,90	75,00	28,42
160000026167924	41-002-044-00004-0019	0,42	45,00	0,19
TOTAL		38,90		29,04

RESUMEN CRITERIOS DE SELECCIÓN**10.1.3 Conservación y mejora de pastos en sistemas de dehesas. PUNTOS: 11,00**

	<u>PUNTOS</u>	
Plan de Gestión Integral de Dehesas oficialmente aprobado	0,00	N
Porcentaje de superficie determinada en Red Natura 2000	4,00	100.0%
Tener suscrito o haber tenido suscrito convenio de colaboración con el proyecto LIFE+	0,00	N
Porcentaje de superficie determinada de la explotación bajo sistemas de producción integrada ganadera o producción ecológica	4,00	100.0%
Porcentaje de carga ganadera con especies rumiantes	0,00	0.0%
Porcentaje de carga ganadera con especies ovina	0,00	0.0%
Pendiente media de la explotación	3,00	26.23%



DETALLE CRITERIOS DE SELECCIÓN**10.1.3 Conservación y mejora de pastos en sistemas de dehesas.****PUNTOS: 11,00****Plan de Gestión Integral de Dehesas oficialmente aprobado****PUNTOS: 0,00 N****Porcentaje de superficie determinada en Red Natura 2000****PUNTOS: 4,00 100.0%**

<u>REF.</u>	<u>REFERENCIA SIGPAC</u>	<u>CULTIVO</u>	<u>DESCRIPCIÓN CULTIVO</u>	<u>S/R</u>	<u>SUP. PROPUESTA (ha)</u>	<u>SUP. CUMPLE (ha)</u>
1600000026167921	41-002-044-00004-0007	62000	PASTOS PERMANENTES DE 5 O MAS AÑOS-SIN VARIEDAD	S	28,35	28,35
1600000026167925	41-002-044-00004-0008	62000	PASTOS PERMANENTES DE 5 O MAS AÑOS-SIN VARIEDAD	S	0,00	0,00

Tener suscrito o haber tenido suscrito convenio de colaboración con el proyecto LIFE+**PUNTOS: 0,00 N****Porcentaje de superficie determinada de la explotación bajo sistemas de producción integrada ganadera o producción ecológica****PUNTOS: 4,00 100.0%**

<u>REF.</u>	<u>REFERENCIA SIGPAC</u>	<u>CULTIVO</u>	<u>DESCRIPCIÓN CULTIVO</u>	<u>S/R</u>	<u>SUP. PROPUESTA (ha)</u>	<u>SUP. CUMPLE (ha)</u>
1600000026167921	41-002-044-00004-0007	62000	PASTOS PERMANENTES DE 5 O MAS AÑOS-SIN VARIEDAD	S	28,35	28,35
1600000026167925	41-002-044-00004-0008	62000	PASTOS PERMANENTES DE 5 O MAS AÑOS-SIN VARIEDAD	S	0,00	0,00

Porcentaje de carga ganadera con especies rumiantes**PUNTOS: 0,00 0.0%**

<u>EXPLOTACIÓN</u>	<u>ESPECIE</u>	<u>RUMIANTE</u>	<u>UGMs</u>
ES410550000024	PORCINO	NO	0

Porcentaje de carga ganadera con especies ovina**PUNTOS: 0,00 0.0%**

<u>EXPLOTACIÓN</u>	<u>ESPECIE</u>	<u>OVINA</u>	<u>UGMs</u>
ES410550000024	PORCINO	NO	0

Pendiente media de la explotación**PUNTOS: 3,00 26.23%**

<u>REF.</u>	<u>REFERENCIA SIGPAC</u>	<u>CULTIVO</u>	<u>DESCRIPCIÓN CULTIVO</u>	<u>S/R</u>	<u>PENDIENTE MEDIA (%)</u>	<u>SUP. PROPUESTA (ha)</u>
1600000026167921	41-002-044-00004-0007	62000	PASTOS PERMANENTES DE 5 O MAS AÑOS-SIN VARIEDAD	S	26,23	28,35
1600000026167925	41-002-044-00004-0008	62000	PASTOS PERMANENTES DE 5 O MAS AÑOS-SIN VARIEDAD	S	24,91	0,00



<u>APELLIDOS Y NOMBRE / RAZÓN SOCIAL</u>	<u>NIF</u>	<u>EXPEDIENTE</u>	<u>PROPUESTA</u>
HERMANOS LAZO RAMOS S.L.	B91106518	8018907	ADMITIDO
<u>SOLICITA ACTUACIÓN 1</u>	<u>SOLICITA ACTUACIÓN 2</u>	<u>PROPUESTA ACTUACIÓN 2</u>	<u>SOLICITA ACTUACIÓN 3</u>
NO	SI	ADMITIDO	NO

DETALLE DE ACTUACIÓN 2**IMPORTES POR ANUALIDAD**

	<u>SUPERFICIE PROPUESTA</u>	<u>SUPERFICIE SUBVENCIONABLE</u>	<u>2016</u>	<u>2017</u>	<u>2018</u>	<u>2019</u>	<u>2020</u>
IMPORTE MÁXIMO	47,69	47,69	4.526,26 €	4.526,26 €	4.526,26 €	4.526,26 €	4.526,26 €
IMPORTE MEDIO DE TRANSFERENCIA (€/ha)			94,91 €	94,91 €	94,91 €	94,91 €	94,91 €

RECINTOS PROPUESTOS


<u>REF.</u>	<u>REFERENCIA SIGPAC</u>	<u>CULTIVO</u>	<u>DESCRIPCIÓN CULTIVO</u>	<u>S/R</u>	<u>PEND. MEDIA (%)</u>	<u>SUP. DEC. (ha)</u>	<u>SUP. BRUTA (ha)</u>	<u>CAP (%)</u>	<u>SUP. NETA (ha)</u>	<u>SUP. DEC. ADMIN. (ha)</u>	<u>SUP. CAMPO (ha)</u>	<u>SUP. CALC. (ha)</u>
1600000026286258	41-073-018-00005-0002	62000	PASTOS PERMANENTES DE 5 O MAS AÑOS-SIN VARIEDAD	S	8,55	4,87	2,84	100,00	2,84	2,84		2,84
1600000026286259	41-073-018-00005-0002	62000	PASTOS PERMANENTES DE 5 O MAS AÑOS-SIN VARIEDAD	S	8,55	7,85	7,85	100,00	7,85	7,85		7,85
1600000026286274	41-073-018-00006-0001	62000	PASTOS PERMANENTES DE 5 O MAS AÑOS-SIN VARIEDAD	S	10,58	17,18	16,53	100,00	16,53	16,53		16,53
1600000026286299	41-073-018-00007-0001	62000	PASTOS PERMANENTES DE 5 O MAS AÑOS-SIN VARIEDAD	S	8,85	22,70	20,47	100,00	20,47	20,47		20,47

INCIDENCIAS**INCIDENCIA DESCRIPCIÓN**

80866	La superficie que figura en la capa de formación adhesionada para el recinto, es inferior a la superficie por la que se solicita la ayuda para el recinto Ref:1600000026286258 Recinto:41-073-018-00005-002 Cultivo:62000 PASTOS PERMANENTES DE 5 O MAS AÑOS-SIN VARIEDAD Secano Sup. Dec. Adm.:4,87 Sup. Censo Bruta:2,84 Ref:1600000026286274 Recinto:41-073-018-00006-001 Cultivo:62000 PASTOS PERMANENTES DE 5 O MAS AÑOS-SIN VARIEDAD Secano Sup. Dec. Adm.:17,18 Sup. Censo Bruta:16,53 Ref:1600000026286299 Recinto:41-073-018-00007-001 Cultivo:62000 PASTOS PERMANENTES DE 5 O MAS AÑOS-SIN VARIEDAD Secano Sup. Dec. Adm.:22,7 Sup. Censo Bruta:20,47
-------	--

DETALLE DE SUPERFICIE DE FORMACIÓN ADEHESADA EN EL CENSO DE DEHESAS

<u>REF.</u>	<u>REFERENCIA SIGPAC</u>	<u>SUP. BRUTA (ha)</u>	<u>CAP (%)</u>	<u>SUP. NETA (ha)</u>
1600000026286244	41-073-018-00004-0004	11,27	0,00	0,00
1600000026286247	41-073-018-00004-0002	2,89	0,00	0,00
1600000026286249	41-073-018-00006-0001	35,70	100,00	35,70
1600000026286255	41-073-017-00005-0001	29,93	85,00	25,44
1600000026286256	41-073-018-00004-0001	2,41	0,00	0,00
1600000026286258	41-073-018-00005-0002	2,84	100,00	2,84
1600000026286259	41-073-018-00005-0002	7,85	100,00	7,85
1600000026286262	41-073-018-00008-0002	14,02	0,00	0,00
1600000026286267	41-073-018-00010-0003	6,54	100,00	6,54
1600000026286271	41-073-018-00007-0002	4,04	85,00	3,43
1600000026286272	41-073-018-00010-0001	0,03	0,00	0,00
1600000026286274	41-073-018-00006-0001	16,53	100,00	16,53
1600000026286277	41-073-018-00008-0001	1,89	0,00	0,00
1600000026286280	41-073-018-00010-0002	0,28	100,00	0,28
1600000026286283	41-073-018-00011-0355	13,48	100,00	13,48
1600000026286290	41-073-017-00005-0002	31,33	100,00	31,33
1600000026286292	41-073-017-00005-0005	6,35	85,00	5,40
1600000026286293	41-073-018-00005-0002	14,46	100,00	14,46
1600000026286295	41-073-018-00005-0002	48,03	100,00	48,03
1600000026286296	41-073-018-00009-0001	0,62	100,00	0,62
1600000026286299	41-073-018-00007-0001	20,47	100,00	20,47
1600000026286300	41-073-018-00007-0001	6,71	100,00	6,71
TOTAL		277,67		239,11



RESUMEN CRITERIOS DE SELECCIÓN**10.1.3 Conservación y mejora de pastos en sistemas de dehesas.****PUNTOS: 7,00**

	PUNTOS	
Plan de Gestión Integral de Dehesas oficialmente aprobado	0,00	N
Porcentaje de superficie determinada en Red Natura 2000	4,00	100.0%
Tener suscrito o haber tenido suscrito convenio de colaboración con el proyecto LIFE+	0,00	N
Porcentaje de superficie determinada de la explotación bajo sistemas de producción integrada ganadera o producción ecológica	0,00	0.0%
Porcentaje de carga ganadera con especies rumiantes	1,00	59.55%
Porcentaje de carga ganadera con especies ovina	0,00	0.0%
Pendiente media de la explotación	2,00	9.38%

DETALLE CRITERIOS DE SELECCIÓN**10.1.3 Conservación y mejora de pastos en sistemas de dehesas.****PUNTOS: 7,00**

						PUNTOS:	
Plan de Gestión Integral de Dehesas oficialmente aprobado						0,00	N
Porcentaje de superficie determinada en Red Natura 2000						4,00	100.0%
<u>REF.</u>	<u>REFERENCIA SIGPAC</u>	<u>CULTIVO</u>	<u>DESCRIPCIÓN CULTIVO</u>	<u>S/R</u>	<u>SUP. PROPUESTA (ha)</u>	<u>SUP. CUMPLE (ha)</u>	
1600000026286259	41-073-018-00005-0002	62000	PASTOS PERMANENTES DE 5 O MAS AÑOS-SIN VARIEDAD	S	7,85	7,85	
1600000026286258	41-073-018-00005-0002	62000	PASTOS PERMANENTES DE 5 O MAS AÑOS-SIN VARIEDAD	S	2,84	2,84	
1600000026286274	41-073-018-00006-0001	62000	PASTOS PERMANENTES DE 5 O MAS AÑOS-SIN VARIEDAD	S	16,53	16,53	
1600000026286299	41-073-018-00007-0001	62000	PASTOS PERMANENTES DE 5 O MAS AÑOS-SIN VARIEDAD	S	20,47	20,47	
Tener suscrito o haber tenido suscrito convenio de colaboración con el proyecto LIFE+						0,00	N
Porcentaje de superficie determinada de la explotación bajo sistemas de producción integrada ganadera o producción ecológica						0,00	0.0%
<u>REF.</u>	<u>REFERENCIA SIGPAC</u>	<u>CULTIVO</u>	<u>DESCRIPCIÓN CULTIVO</u>	<u>S/R</u>	<u>SUP. PROPUESTA (ha)</u>	<u>SUP. CUMPLE (ha)</u>	
1600000026286258	41-073-018-00005-0002	62000	PASTOS PERMANENTES DE 5 O MAS AÑOS-SIN VARIEDAD	S	2,84	0,00	
1600000026286259	41-073-018-00005-0002	62000	PASTOS PERMANENTES DE 5 O MAS AÑOS-SIN VARIEDAD	S	7,85	0,00	
1600000026286274	41-073-018-00006-0001	62000	PASTOS PERMANENTES DE 5 O MAS AÑOS-SIN VARIEDAD	S	16,53	0,00	
1600000026286299	41-073-018-00007-0001	62000	PASTOS PERMANENTES DE 5 O MAS AÑOS-SIN VARIEDAD	S	20,47	0,00	

Porcentaje de carga ganadera con especies rumiantes**PUNTOS: 1,00 59.55%**

<u>EXPLOTACIÓN</u>	<u>ESPECIE</u>	<u>RUMIANTE</u>	<u>UGMs</u>
ES410730000076	BOVINA	SI	143.1
ES410730000076	PORCINO	NO	19.07
ES410730000115	PORCINO	NO	78.11

Porcentaje de carga ganadera con especies ovina**PUNTOS: 0,00 0.0%**

<u>EXPLOTACIÓN</u>	<u>ESPECIE</u>	<u>OVINA</u>	<u>UGMs</u>
ES410730000076	BOVINA	NO	143.1
ES410730000076	PORCINO	NO	19.07
ES410730000115	PORCINO	NO	78.11

Pendiente media de la explotación**PUNTOS: 2,00 9.38%**

REF.	REFERENCIA SIGPAC	CULTIVO	DESCRIPCIÓN CULTIVO	S/R	PENDIENTE		SUP.
					MEDIA (%)	PROPUESTA	
						(ha)	
160000026286259	41-073-018-00005-0002	62000	PASTOS PERMANENTES DE 5 O MAS AÑOS-SIN VARIEDAD	S	8,55	7,85	
160000026286258	41-073-018-00005-0002	62000	PASTOS PERMANENTES DE 5 O MAS AÑOS-SIN VARIEDAD	S	8,55	2,84	
160000026286274	41-073-018-00006-0001	62000	PASTOS PERMANENTES DE 5 O MAS AÑOS-SIN VARIEDAD	S	10,58	16,53	
160000026286299	41-073-018-00007-0001	62000	PASTOS PERMANENTES DE 5 O MAS AÑOS-SIN VARIEDAD	S	8,85	20,47	



<u>APELLIDOS Y NOMBRE / RAZÓN SOCIAL</u>	<u>NIF</u>	<u>EXPEDIENTE</u>	<u>PROPUESTA</u>
HERMANOS PEREIRA ALONSO SC	J91388066	8008257	ADMITIDO
<u>SOLICITA ACTUACIÓN 1</u>	<u>SOLICITA ACTUACIÓN 2</u>	<u>SOLICITA ACTUACIÓN 3</u>	<u>PROPUESTA ACTUACIÓN 3</u>
NO	NO	SI	ADMITIDO

DETALLE DE ACTUACIÓN 3**IMPORTES POR ANUALIDAD**

	<u>SUPERFICIE PROPUESTA</u>	<u>SUPERFICIE SUBVENCIONABLE</u>	<u>2016</u>	<u>2017</u>	<u>2018</u>	<u>2019</u>	<u>2020</u>
IMPORTE MÁXIMO	44,82	44,82	1.920,09 €	1.920,09 €	1.920,09 €	1.920,09 €	1.920,09 €
IMPORTE MEDIO DE TRANSFERENCIA (€/ha)			42,84 €	42,84 €	42,84 €	42,84 €	42,84 €

RECINTOS PROPUESTOS

<u>REF.</u>	<u>REFERENCIA SIGPAC</u>	<u>CULTIVO</u>	<u>DESCRIPCIÓN CULTIVO</u>	<u>S/R</u>	<u>PEND. MEDIA (%)</u>	<u>SUP. DEC. (ha)</u>	<u>SUP. BRUTA (ha)</u>	<u>CAP (%)</u>	<u>SUP. NETA (ha)</u>	<u>SUP. DEC. ADMIN. (ha)</u>	<u>SUP. CAMPO (ha)</u>	<u>SUP. CALC. (ha)</u>
1500000022510561	41-080-015-00026-0001	62000	PASTOS PERMANENTES DE 5 O MAS AÑOS-SIN VARIEDAD	S	12,30	43,78	43,78	100,00	43,78	43,78		43,78
1600000010760446	41-080-020-00009-0001	62000	PASTOS PERMANENTES DE 5 O MAS AÑOS-SIN VARIEDAD	S	9,96	1,04	1,22	85,00	1,04	1,04		1,04

DETALLE DE SUPERFICIE DE FORMACIÓN ADEHESADA EN EL CENSO DE DEHESAS

<u>REF.</u>	<u>REFERENCIA SIGPAC</u>	<u>SUP. BRUTA (ha)</u>	<u>CAP (%)</u>	<u>SUP. NETA (ha)</u>
1500000020335114	41-080-016-00023-0001	0,13	25,00	0,03
1500000022510561	41-080-015-00026-0001	43,78	100,00	43,78
1500000024413272	41-080-020-00010-0001	15,13	85,00	12,86
1500000025156016	41-080-014-00003-0001	11,06	85,00	9,40
1600000007185637	41-080-016-00014-0003	13,92	85,00	11,83
1600000007329251	41-080-016-00012-0001	17,89	100,00	17,89
1600000007329259	41-080-016-00014-0001	0,45	100,00	0,45
1600000009128074	41-080-015-00027-0001	2,22	100,00	2,22
1600000009128077	41-080-015-00028-0001	9,27	85,00	7,88
1600000009128084	41-080-015-00028-0002	2,22	100,00	2,22
1600000009128088	41-080-015-00029-0001	33,60	100,00	33,60
1600000010760446	41-080-020-00009-0001	1,22	85,00	1,04
1600000010760457	41-080-020-00010-0002	2,24	75,00	1,68
1600000010760463	41-080-020-00010-0006	0,11	0,00	0,00
TOTAL		153,24		144,88

RESUMEN CRITERIOS DE SELECCIÓN**10.1.3 Conservación y mejora de pastos en sistemas de dehesas. PUNTOS: 10,00**

	<u>PUNTOS</u>	
Plan de Gestión Integral de Dehesas oficialmente aprobado	0,00	N
Porcentaje de superficie determinada en Red Natura 2000	4,00	100.0%
Tener suscrito o haber tenido suscrito convenio de colaboración con el proyecto LIFE+	0,00	N
Porcentaje de superficie determinada de la explotación bajo sistemas de producción integrada ganadera o producción ecológica	4,00	100.0%
Porcentaje de carga ganadera con especies rumiantes	0,00	44.53%
Porcentaje de carga ganadera con especies ovina	0,00	0.0%
Pendiente media de la explotación	2,00	12.25%



DETALLE CRITERIOS DE SELECCIÓN**10.1.3 Conservación y mejora de pastos en sistemas de dehesas.****PUNTOS:** 10,00**Plan de Gestión Integral de Dehesas oficialmente aprobado****PUNTOS:** 0,00 N**Porcentaje de superficie determinada en Red Natura 2000****PUNTOS:** 4,00 100.0%

<u>REF.</u>	<u>REFERENCIA SIGPAC</u>	<u>CULTIVO</u>	<u>DESCRIPCIÓN CULTIVO</u>	<u>S/R</u>	<u>SUP. PROPUESTA (ha)</u>	<u>SUP. CUMPLE (ha)</u>
1500000022510561	41-080-015-00026-0001	62000	PASTOS PERMANENTES DE 5 O MAS AÑOS-SIN VARIEDAD	S	43,78	43,78
1600000010760446	41-080-020-00009-0001	62000	PASTOS PERMANENTES DE 5 O MAS AÑOS-SIN VARIEDAD	S	1,04	1,04

Tener suscrito o haber tenido suscrito convenio de colaboración con el proyecto LIFE+**PUNTOS:** 0,00 N**Porcentaje de superficie determinada de la explotación bajo sistemas de producción integrada ganadera o producción ecológica****PUNTOS:** 4,00 100.0%

<u>REF.</u>	<u>REFERENCIA SIGPAC</u>	<u>CULTIVO</u>	<u>DESCRIPCIÓN CULTIVO</u>	<u>S/R</u>	<u>SUP. PROPUESTA (ha)</u>	<u>SUP. CUMPLE (ha)</u>
1500000022510561	41-080-015-00026-0001	62000	PASTOS PERMANENTES DE 5 O MAS AÑOS-SIN VARIEDAD	S	43,78	43,78
1600000010760446	41-080-020-00009-0001	62000	PASTOS PERMANENTES DE 5 O MAS AÑOS-SIN VARIEDAD	S	1,04	1,04

Porcentaje de carga ganadera con especies rumiantes**PUNTOS:** 0,00 44.53%

<u>EXPLOTACIÓN</u>	<u>ESPECIE</u>	<u>RUMIANTE</u>	<u>UGMs</u>
ES410800000003	PORCINO	NO	0
ES4108000000032	BOVINA	SI	36.74
ES4108000000032	CAPRINA	SI	16.44
ES4108000000032	PORCINO	NO	52.82
ES410800000193	PORCINO	NO	13.45

Porcentaje de carga ganadera con especies ovina**PUNTOS:** 0,00 0.0%

<u>EXPLOTACIÓN</u>	<u>ESPECIE</u>	<u>OVINA</u>	<u>UGMs</u>
ES410800000003	PORCINO	NO	0
ES4108000000032	BOVINA	NO	36.74
ES4108000000032	CAPRINA	NO	16.44
ES4108000000032	PORCINO	NO	52.82
ES410800000193	PORCINO	NO	13.45

Pendiente media de la explotación**PUNTOS:** 2,00 12.25%

<u>REF.</u>	<u>REFERENCIA SIGPAC</u>	<u>CULTIVO</u>	<u>DESCRIPCIÓN CULTIVO</u>	<u>S/R</u>	<u>PENDIENTE MEDIA (%)</u>	<u>SUP. PROPUESTA (ha)</u>
1500000022510561	41-080-015-00026-0001	62000	PASTOS PERMANENTES DE 5 O MAS AÑOS-SIN VARIEDAD	S	12,30	43,78
1600000010760446	41-080-020-00009-0001	62000	PASTOS PERMANENTES DE 5 O MAS AÑOS-SIN VARIEDAD	S	9,96	1,04



<u>APELLIDOS Y NOMBRE / RAZÓN SOCIAL</u>	<u>NIF</u>	<u>EXPEDIENTE</u>	<u>PROPUESTA</u>
HERTOGS MUÑOZ ERNESTINA	27742409Q	8014975	ADMITIDO
<u>SOLICITA ACTUACIÓN 1</u>	<u>SOLICITA ACTUACIÓN 2</u>	<u>PROPUESTA ACTUACIÓN 2</u>	<u>SOLICITA ACTUACIÓN 3</u>
NO	SI	ADMITIDO	NO

DETALLE DE ACTUACIÓN 2**IMPORTE POR ANUALIDAD**

	<u>SUPERFICIE PROPUESTA</u>	<u>SUPERFICIE SUBVENCIONABLE</u>	<u>2016</u>	<u>2017</u>	<u>2018</u>	<u>2019</u>	<u>2020</u>
IMPORTE MÁXIMO	38,79	38,79	3.681,56 €	3.681,56 €	3.681,56 €	3.681,56 €	3.681,56 €
IMPORTE MEDIO DE TRANSFERENCIA (€/ha)			94,91 €	94,91 €	94,91 €	94,91 €	94,91 €

RECINTOS PROPUESTOS

<u>REF.</u>	<u>REFERENCIA SIGPAC</u>	<u>CULTIVO</u>	<u>DESCRIPCIÓN CULTIVO</u>	<u>S/R</u>	<u>PEND. MEDIA (%)</u>	<u>SUP. DEC. (ha)</u>	<u>SUP. BRUTA (ha)</u>	<u>CAP (%)</u>	<u>SUP. NETA (ha)</u>	<u>SUP. DEC. ADMIN. (ha)</u>	<u>SUP. CAMPO (ha)</u>	<u>SUP. CALC. (ha)</u>
160000026125594	41-027-009-00017-0009	62000	PASTOS PERMANENTES DE 5 O MAS AÑOS-SIN VARIEDAD	S	3,15	26,87	26,76	100,00	26,76	26,76		26,75
160000026125595	41-027-009-00017-0005	62000	PASTOS PERMANENTES DE 5 O MAS AÑOS-SIN VARIEDAD	S	4,30	12,04	14,17	85,00	12,04	12,04		12,04

INCIDENCIAS**INCIDENCIA DESCRIPCIÓN**

224	La superficie de cruce total de productos de la agrupación Pastos permanentes sobre un mismo recinto en una misma solicitud, no puede superar la superficie total admisible de pastos. Ref:160000026125594 Recinto:41-027-009-00017-009 Cultivo:62000 PASTOS PERMANENTES DE 5 O MAS AÑOS-SIN VARIEDAD Secano Superficie admisible de pastos del recinto según SIGPAC.:7409 Suma de superficies de cruce netas declaradas para este recinto por el solicitante.:7410 Exceso de superficie (Hectáreas):0,01
80866	La superficie que figura en la capa de formación adhesionada para el recinto, es inferior a la superficie por la que se solicita la ayuda para el recinto Ref:160000026125594 Recinto:41-027-009-00017-009 Cultivo:62000 PASTOS PERMANENTES DE 5 O MAS AÑOS-SIN VARIEDAD Secano Sup. Dec. Adm.:26,87 Sup. Censo Bruta:26,76 Ref:160000026125595 Recinto:41-027-009-00017-005 Cultivo:62000 PASTOS PERMANENTES DE 5 O MAS AÑOS-SIN VARIEDAD Secano Sup. Dec. Adm.:46,64 Sup. Censo Bruta:14,17

DETALLE DE SUPERFICIE DE FORMACIÓN ADEHESADA EN EL CENSO DE DEHESAS

<u>REF.</u>	<u>REFERENCIA SIGPAC</u>	<u>SUP. BRUTA (ha)</u>	<u>CAP (%)</u>	<u>SUP. NETA (ha)</u>
160000026125593	41-027-009-00017-0002	137,75	100,00	137,75
160000026125594	41-027-009-00017-0009	26,76	100,00	26,76
160000026125595	41-027-009-00017-0005	40,97	85,00	34,82
160000026125596	41-027-009-00017-0009	45,23	100,00	45,23
160000026125597	41-027-009-00017-0007	35,14	45,00	15,81
TOTAL		285,85		260,37

RESUMEN CRITERIOS DE SELECCIÓN**10.1.3 Conservación y mejora de pastos en sistemas de dehesas. PUNTOS: 4,00**

	<u>PUNTOS</u>	
Plan de Gestión Integral de Dehesas oficialmente aprobado	0,00	N
Porcentaje de superficie determinada en Red Natura 2000	0,00	0.0%
Tener suscrito o haber tenido suscrito convenio de colaboración con el proyecto LIFE+	0,00	N
Porcentaje de superficie determinada de la explotación bajo sistemas de producción integrada ganadera o producción ecológica	0,00	0.0%
Porcentaje de carga ganadera con especies rumiantes	3,00	100.0%
Porcentaje de carga ganadera con especies ovina	0,00	0.0%
Pendiente media de la explotación	1,00	3.51%



DETALLE CRITERIOS DE SELECCIÓN**10.1.3 Conservación y mejora de pastos en sistemas de dehesas.****PUNTOS:** 4,00**Plan de Gestión Integral de Dehesas oficialmente aprobado****PUNTOS:** 0,00 N**Porcentaje de superficie determinada en Red Natura 2000****PUNTOS:** 0,00 0.0%

<u>REF.</u>	<u>REFERENCIA SIGPAC</u>	<u>CULTIVO</u>	<u>DESCRIPCIÓN CULTIVO</u>	<u>S/R</u>	<u>SUP. PROPUESTA (ha)</u>	<u>SUP. CUMPLE (ha)</u>
1600000026125595	41-027-009-00017-0005	62000	PASTOS PERMANENTES DE 5 O MAS AÑOS-SIN VARIEDAD	S	12,04	0,00
1600000026125594	41-027-009-00017-0009	62000	PASTOS PERMANENTES DE 5 O MAS AÑOS-SIN VARIEDAD	S	26,75	0,00

Tener suscrito o haber tenido suscrito convenio de colaboración con el proyecto LIFE+**PUNTOS:** 0,00 N**Porcentaje de superficie determinada de la explotación bajo sistemas de producción integrada ganadera o producción ecológica****PUNTOS:** 0,00 0.0%

<u>REF.</u>	<u>REFERENCIA SIGPAC</u>	<u>CULTIVO</u>	<u>DESCRIPCIÓN CULTIVO</u>	<u>S/R</u>	<u>SUP. PROPUESTA (ha)</u>	<u>SUP. CUMPLE (ha)</u>
1600000026125595	41-027-009-00017-0005	62000	PASTOS PERMANENTES DE 5 O MAS AÑOS-SIN VARIEDAD	S	12,04	0,00
1600000026125594	41-027-009-00017-0009	62000	PASTOS PERMANENTES DE 5 O MAS AÑOS-SIN VARIEDAD	S	26,75	0,00

Porcentaje de carga ganadera con especies rumiantes**PUNTOS:** 3,00 100.0%

<u>EXPLOTACIÓN</u>	<u>ESPECIE</u>	<u>RUMIANTE</u>	<u>UGMs</u>
ES410270000501	CAPRINA	SI	100.63

Porcentaje de carga ganadera con especies ovina**PUNTOS:** 0,00 0.0%

<u>EXPLOTACIÓN</u>	<u>ESPECIE</u>	<u>OVINA</u>	<u>UGMs</u>
ES410270000501	CAPRINA	NO	100.63

Pendiente media de la explotación**PUNTOS:** 1,00 3.51%

<u>REF.</u>	<u>REFERENCIA SIGPAC</u>	<u>CULTIVO</u>	<u>DESCRIPCIÓN CULTIVO</u>	<u>S/R</u>	<u>PENDIENTE MEDIA (%)</u>	<u>SUP. PROPUESTA (ha)</u>
1600000026125595	41-027-009-00017-0005	62000	PASTOS PERMANENTES DE 5 O MAS AÑOS-SIN VARIEDAD	S	4,30	12,04
1600000026125594	41-027-009-00017-0009	62000	PASTOS PERMANENTES DE 5 O MAS AÑOS-SIN VARIEDAD	S	3,15	26,75



<u>APELLIDOS Y NOMBRE / RAZÓN SOCIAL</u>	<u>NIF</u>	<u>EXPEDIENTE</u>	<u>PROPUESTA</u>
HNOS. MEJIAS MONTALBO C.B.	E41217605	8017594	ADMITIDO
<u>SOLICITA ACTUACIÓN 1</u>	<u>SOLICITA ACTUACIÓN 2</u>	<u>SOLICITA ACTUACIÓN 3</u>	<u>PROPUESTA ACTUACIÓN 3</u>
NO	NO	SI	ADMITIDO

DETALLE DE ACTUACIÓN 3**IMPORTES POR ANUALIDAD**

	<u>SUPERFICIE PROPUESTA</u>	<u>SUPERFICIE SUBVENCIONABLE</u>	2016	2017	2018	2019	2020
IMPORTE MÁXIMO	1,41	0,71	30,42 €	30,42 €	30,42 €	30,42 €	30,42 €
IMPORTE MEDIO DE TRANSFERENCIA (€/ha)			21,57 €	21,57 €	21,57 €	21,57 €	21,57 €

INCIDENCIAS**INCIDENCIA DESCRIPCIÓN**

80856	No cumple con la superficie mínima de cultivo elegible para solicitar la operación. Sup. Resuelta:2,17
80864	Superficie máxima determinada superior al 50% de la superficie de formación adehesada total de la dehesa Ref: Recinto:---- Cultivo: - Sup. Resuelta:1,41 Sup. Formación Adehesada Total:1,41
80866	La superficie que figura en la capa de formación adehesada para el recinto, es inferior a la superficie por la que se solicita la ayuda para el recinto Ref:1500000019783871 Recinto:41-032-001-00136-008 Cultivo:62000 PASTOS PERMANENTES DE 5 O MAS AÑOS-SIN VARIEDAD Secano Sup. Dec. Adm.:2,82 Sup. Censo Bruta:2,17 Ref:1600000010200336 Recinto:41-032-004-00004-001 Cultivo:62000 PASTOS PERMANENTES DE 5 O MAS AÑOS-SIN VARIEDAD Secano Sup. Dec. Adm.:53,44 Sup. Censo Bruta:0
80867	Superficie resuelta para el grupo de pago menor que la mínima requerida Ref:1500000019783871 Recinto:41-032-001-00136-008 Cultivo:62000 PASTOS PERMANENTES DE 5 O MAS AÑOS-SIN VARIEDAD Secano Sup. Declarada:1,41 Sup. Resuelta:1,41 Ref:1600000010200336 Recinto:41-032-004-00004-001 Cultivo:62000 PASTOS PERMANENTES DE 5 O MAS AÑOS-SIN VARIEDAD Secano Sup. Declarada:0 Sup. Resuelta:0

DETALLE DE SUPERFICIE DE FORMACIÓN ADEHESADA EN EL CENSO DE DEHESAS

<u>REF.</u>	<u>REFERENCIA SIGPAC</u>	<u>SUP. BRUTA (ha)</u>	<u>CAP (%)</u>	<u>SUP. NETA (ha)</u>
1500000019783871	41-032-001-00136-0008	2,17	65,00	1,41
TOTAL		2,17		1,41

RESUMEN CRITERIOS DE SELECCIÓN**10.1.3 Conservación y mejora de pastos en sistemas de dehesas.****PUNTOS: 0,00**

	<u>PUNTOS</u>	
Plan de Gestión Integral de Dehesas oficialmente aprobado	0,00	N
Porcentaje de superficie determinada en Red Natura 2000	0,00	0.0%
Tener suscrito o haber tenido suscrito convenio de colaboración con el proyecto LIFE+	0,00	N
Porcentaje de superficie determinada de la explotación bajo sistemas de producción integrada ganadera o producción ecológica	0,00	0.0%
Porcentaje de carga ganadera con especies rumiantes	0,00	42.72%
Porcentaje de carga ganadera con especies ovina	0,00	0.0%
Pendiente media de la explotación	0,00	0.0%



DETALLE CRITERIOS DE SELECCIÓN**10.1.3 Conservación y mejora de pastos en sistemas de dehesas.****PUNTOS:** 0,00**Plan de Gestión Integral de Dehesas oficialmente aprobado****PUNTOS:** 0,00 N**Porcentaje de superficie determinada en Red Natura 2000****PUNTOS:** 0,00 0.0%**Tener suscrito o haber tenido suscrito convenio de colaboración con el proyecto LIFE+****PUNTOS:** 0,00 N**Porcentaje de superficie determinada de la explotación bajo sistemas de producción integrada ganadera o producción ecológica****PUNTOS:** 0,00 0.0%**Porcentaje de carga ganadera con especies rumiantes****PUNTOS:** 0,00 42.72%

<u>EXPLOTACIÓN</u>	<u>ESPECIE</u>	<u>RUMIANTE</u>	<u>UGMs</u>
ES41032000049	CAPRINA	SI	62.48
ES41032000049	PORCINO	NO	83.78

Porcentaje de carga ganadera con especies ovina**PUNTOS:** 0,00 0.0%

<u>EXPLOTACIÓN</u>	<u>ESPECIE</u>	<u>OVINA</u>	<u>UGMs</u>
ES41032000049	CAPRINA	NO	62.48
ES41032000049	PORCINO	NO	83.78

Pendiente media de la explotación**PUNTOS:** 0,00 0.0%

<u>APELLIDOS Y NOMBRE / RAZÓN SOCIAL</u>		<u>NIF</u>	<u>EXPEDIENTE</u>	<u>PROPUESTA</u>
HNOS. YBARRA GAMERO-CIVICO S.C.		J41586413	8026927	ADMITIDO
<u>SOLICITA ACTUACIÓN 1</u>	<u>PROPUESTA ACTUACIÓN 1</u>	<u>SOLICITA ACTUACIÓN 2</u>	<u>SOLICITA ACTUACIÓN 3</u>	
SI	ADMITIDO	NO	NO	

DETALLE DE ACTUACIÓN 1**IMPORTES POR ANUALIDAD**

	<u>SUPERFICIE PROPUESTA</u>	<u>SUPERFICIE SUBVENCIONABLE</u>	<u>2016</u>	<u>2017</u>	<u>2018</u>	<u>2019</u>	<u>2020</u>
IMPORTE MÁXIMO	24,77	24,77	3.251,31 €	3.251,31 €	3.251,31 €	3.251,31 €	3.251,31 €
IMPORTE MEDIO DE TRANSFERENCIA (€/ha)			131,26 €	131,26 €	131,26 €	131,26 €	131,26 €

RECINTOS PROPUESTOS

<u>REF.</u>	<u>REFERENCIA SIGPAC</u>	<u>CULTIVO</u>	<u>DESCRIPCIÓN CULTIVO</u>	<u>S/R</u>	<u>PEND. MEDIA (%)</u>	<u>SUP. DEC. (ha)</u>	<u>SUP. BRUTA (ha)</u>	<u>CAP (%)</u>	<u>SUP. NETA (ha)</u>	<u>SUP. DEC. ADMIN. (ha)</u>	<u>SUP. CAMPO (ha)</u>	<u>SUP. CALC. (ha)</u>
160000001130680	14-036-047-00033-0002	62000	PASTOS PERMANENTES DE 5 O MAS AÑOS-SIN VARIEDAD	S	14,84	18,98	22,33	85,00	18,98	18,98		18,98
1600000001432155	14-049-002-00001-0019	63000	PASTOS DE MENOS DE 5 AÑOS-SIN VARIEDAD	S	13,14	0,00	5,79	100,00	5,79	5,79		5,79

INCIDENCIAS**INCIDENCIA DESCRIPCIÓN**

80866	La superficie que figura en la capa de formación adehesada para el recinto, es inferior a la superficie por la que se solicita la ayuda para el recinto Ref:1600000001130680 Recinto:14-036-047-00033-0002 Cultivo:62000 PASTOS PERMANENTES DE 5 O MAS AÑOS-SIN VARIEDAD Secano Sup. Dec. Adm.:22,94 Sup. Censo Bruta:22,33 Ref:1600000001432155 Recinto:14-049-002-00001-0019 Cultivo:63000 PASTOS DE MENOS DE 5 AÑOS-SIN VARIEDAD Secano Sup. Dec. Adm.:5,83 Sup. Censo Bruta:5,79
-------	--

DETALLE DE SUPERFICIE DE FORMACIÓN ADEHESADA EN EL CENSO DE DEHESAS

<u>REF.</u>	<u>REFERENCIA SIGPAC</u>	<u>SUP. BRUTA (ha)</u>	<u>CAP (%)</u>	<u>SUP. NETA (ha)</u>
1500000013310874	14-036-047-00033-0001	12,86	45,00	5,79
1600000001130680	14-036-047-00033-0002	22,33	85,00	18,98
1600000001432136	14-049-002-00001-0002	0,03	0,00	0,00
1600000001432150	14-049-002-00001-0019	68,95	100,00	68,95
1600000001432152	14-049-002-00001-0019	2,71	100,00	2,71
1600000001432154	14-049-002-00001-0019	0,04	100,00	0,04
1600000001432155	14-049-002-00001-0019	5,79	100,00	5,79
1600000001432161	14-049-002-00001-0023	4,79	100,00	4,79
1600000001432169	14-049-002-00001-0028	0,72	100,00	0,72
1600000001432172	14-049-002-00001-0030	4,90	100,00	4,90
1600000001432174	14-049-002-00001-0031	18,50	100,00	18,50
1600000001432178	14-049-002-00001-0033	6,50	25,00	1,63
1600000001432180	14-049-002-00001-0034	1,68	100,00	1,68
1600000001432200	14-049-002-00001-0037	4,58	25,00	1,15
TOTAL		154,38		135,63

RESUMEN CRITERIOS DE SELECCIÓN**10.1.3 Conservación y mejora de pastos en sistemas de dehesas.****PUNTOS: 5,00**

	<u>PUNTOS</u>	
Plan de Gestión Integral de Dehesas oficialmente aprobado	0,00	N
Porcentaje de superficie determinada en Red Natura 2000	0,00	0.0%
Tener suscrito o haber tenido suscrito convenio de colaboración con el proyecto LIFE+	0,00	N
Porcentaje de superficie determinada de la explotación bajo sistemas de producción integrada ganadera o producción ecológica	0,00	0.0%
Porcentaje de carga ganadera con especies rumiantes	3,00	100.0%
Porcentaje de carga ganadera con especies ovina	0,00	0.0%
Pendiente media de la explotación	2,00	14.44%

DETALLE CRITERIOS DE SELECCIÓN**10.1.3 Conservación y mejora de pastos en sistemas de dehesas.****PUNTOS:** 5,00**Plan de Gestión Integral de Dehesas oficialmente aprobado****PUNTOS:** 0,00 N**Porcentaje de superficie determinada en Red Natura 2000****PUNTOS:** 0,00 0.0%

<u>REF.</u>	<u>REFERENCIA SIGPAC</u>	<u>CULTIVO</u>	<u>DESCRIPCIÓN CULTIVO</u>	<u>S/R</u>	<u>SUP. PROPUESTA (ha)</u>	<u>SUP. CUMPLE (ha)</u>
1600000001130680	14-036-047-00033-0002	62000	PASTOS PERMANENTES DE 5 O MAS AÑOS-SIN VARIEDAD	S	18,98	0,00
1600000001432155	14-049-002-00001-0019	63000	PASTOS DE MENOS DE 5 AÑOS-SIN VARIEDAD	S	5,79	0,00

Tener suscrito o haber tenido suscrito convenio de colaboración con el proyecto LIFE+**PUNTOS:** 0,00 N**Porcentaje de superficie determinada de la explotación bajo sistemas de producción integrada ganadera o producción ecológica****PUNTOS:** 0,00 0.0%

<u>REF.</u>	<u>REFERENCIA SIGPAC</u>	<u>CULTIVO</u>	<u>DESCRIPCIÓN CULTIVO</u>	<u>S/R</u>	<u>SUP. PROPUESTA (ha)</u>	<u>SUP. CUMPLE (ha)</u>
1600000001130680	14-036-047-00033-0002	62000	PASTOS PERMANENTES DE 5 O MAS AÑOS-SIN VARIEDAD	S	18,98	0,00
1600000001432155	14-049-002-00001-0019	63000	PASTOS DE MENOS DE 5 AÑOS-SIN VARIEDAD	S	5,79	0,00

Porcentaje de carga ganadera con especies rumiantes**PUNTOS:** 3,00 100.0%

<u>EXPLOTACIÓN</u>	<u>ESPECIE</u>	<u>RUMIANTE</u>	<u>UGMs</u>
ES140490000095	BOVINA	SI	129.55

Porcentaje de carga ganadera con especies ovina**PUNTOS:** 0,00 0.0%

<u>EXPLOTACIÓN</u>	<u>ESPECIE</u>	<u>OVINA</u>	<u>UGMs</u>
ES140490000095	BOVINA	NO	129.55

Pendiente media de la explotación**PUNTOS:** 2,00 14.44%

<u>REF.</u>	<u>REFERENCIA SIGPAC</u>	<u>CULTIVO</u>	<u>DESCRIPCIÓN CULTIVO</u>	<u>S/R</u>	<u>PENDIENTE MEDIA (%)</u>	<u>SUP. PROPUESTA (ha)</u>
1600000001130680	14-036-047-00033-0002	62000	PASTOS PERMANENTES DE 5 O MAS AÑOS-SIN VARIEDAD	S	14,84	18,98
1600000001432155	14-049-002-00001-0019	63000	PASTOS DE MENOS DE 5 AÑOS-SIN VARIEDAD	S	13,14	5,79



<u>APELLIDOS Y NOMBRE / RAZÓN SOCIAL</u>	<u>NIF</u>	<u>EXPEDIENTE</u>	<u>PROPUESTA</u>
HROS. DE CONCEPCION CORNELLO,HERENCIA	E91161125	8029276	INADMITIDO
<u>SOLICITA ACTUACIÓN 1</u>	<u>SOLICITA ACTUACIÓN 2</u>	<u>SOLICITA ACTUACIÓN 3</u>	<u>PROPUESTA ACTUACIÓN 3</u>
NO	NO	SI	INADMITIDO

DETALLE DE ACTUACIÓN 3**IMPORTE POR ANUALIDAD**

	<u>SUPERFICIE PROPUESTA</u>	<u>SUPERFICIE SUBVENCIONABLE</u>	2016	2017	2018	2019	2020
IMPORTE MÁXIMO	0,00	0,00	0,00 €	0,00 €	0,00 €	0,00 €	0,00 €
IMPORTE MEDIO DE TRANSFERENCIA (€/ha)			0,00 €	0,00 €	0,00 €	0,00 €	0,00 €

INCIDENCIAS**INCIDENCIA DESCRIPCIÓN**

80854	La explotación por la que solicita ayudas no se encuentra inscrita en el Censo de Dehesas de Andalucía
80856	No cumple con la superficie mínima de cultivo elegible para solicitar la operación. Sup. Resuelta:0
80866	La superficie que figura en la capa de formación adhesionada para el recinto, es inferior a la superficie por la que se solicita la ayuda para el recinto Ref:1600000026142821 Recinto:41-032-007-00077-016 Cultivo:62000 PASTOS PERMANENTES DE 5 O MAS AÑOS-SIN VARIEDAD Secano Sup. Dec. Adm.:26,83 Sup. Censo Bruta:0
80867	Superficie resuelta para el grupo de pago menor que la mínima requerida Ref:1600000026142821 Recinto:41-032-007-00077-016 Cultivo:62000 PASTOS PERMANENTES DE 5 O MAS AÑOS-SIN VARIEDAD Secano Sup. Declarada:0 Sup. Resuelta:0

DETALLE DE SUPERFICIE DE FORMACIÓN ADEHESADA EN EL CENSO DE DEHESAS**RESUMEN CRITERIOS DE SELECCIÓN****10.1.3 Conservación y mejora de pastos en sistemas de dehesas.****PUNTOS: 1,00**

	<u>PUNTOS</u>	
Plan de Gestión Integral de Dehesas oficialmente aprobado	0,00	N
Porcentaje de superficie determinada en Red Natura 2000	0,00	0.0%
Tener suscrito o haber tenido suscrito convenio de colaboración con el proyecto LIFE+	0,00	N
Porcentaje de superficie determinada de la explotación bajo sistemas de producción integrada ganadera o producción ecológica	0,00	0.0%
Porcentaje de carga ganadera con especies rumiantes	1,00	64.25%
Porcentaje de carga ganadera con especies ovina	0,00	0.0%
Pendiente media de la explotación	0,00	0.0%



DETALLE CRITERIOS DE SELECCIÓN**10.1.3 Conservación y mejora de pastos en sistemas de dehesas.****PUNTOS:** 1,00**Plan de Gestión Integral de Dehesas oficialmente aprobado****PUNTOS:** 0,00 N**Porcentaje de superficie determinada en Red Natura 2000****PUNTOS:** 0,00 0.0%**Tener suscrito o haber tenido suscrito convenio de colaboración con el proyecto LIFE+****PUNTOS:** 0,00 N**Porcentaje de superficie determinada de la explotación bajo sistemas de producción integrada ganadera o producción ecológica****PUNTOS:** 0,00 0.0%**Porcentaje de carga ganadera con especies rumiantes****PUNTOS:** 1,00 64.25%

<u>EXPLOTACIÓN</u>	<u>ESPECIE</u>	<u>RUMIANTE</u>	<u>UGMs</u>
ES41032000041	PORCINO	NO	0
ES41032000042	PORCINO	NO	27.33
ES41032000065	BOVINA	SI	24.34
ES41032000065	CAPRINA	SI	56.21
ES41032000065	PORCINO	NO	14.7
ES41032000095	PORCINO	NO	2.8

Porcentaje de carga ganadera con especies ovina**PUNTOS:** 0,00 0.0%

<u>EXPLOTACIÓN</u>	<u>ESPECIE</u>	<u>OVINA</u>	<u>UGMs</u>
ES41032000041	PORCINO	NO	0
ES41032000042	PORCINO	NO	27.33
ES41032000065	BOVINA	NO	24.34
ES41032000065	CAPRINA	NO	56.21
ES41032000065	PORCINO	NO	14.7
ES41032000095	PORCINO	NO	2.8

Pendiente media de la explotación**PUNTOS:** 0,00 0.0%

<u>APELLIDOS Y NOMBRE / RAZÓN SOCIAL</u>	<u>NIF</u>	<u>EXPEDIENTE</u>	<u>PROPUESTA</u>
HUERTA TEJADA, S.C	J91207589	8028261	ADMITIDO
<u>SOLICITA ACTUACIÓN 1</u>	<u>SOLICITA ACTUACIÓN 2</u>	<u>PROPUESTA ACTUACIÓN 2</u>	<u>SOLICITA ACTUACIÓN 3</u>
NO	SI	ADMITIDO	NO

DETALLE DE ACTUACIÓN 2

IMPORTES POR ANUALIDAD

	<u>SUPERFICIE PROPUESTA</u>	<u>SUPERFICIE SUBVENCIONABLE</u>	<u>2016</u>	<u>2017</u>	<u>2018</u>	<u>2019</u>	<u>2020</u>
IMPORTE MÁXIMO	31,44	16,85	1.599,23 €	1.599,23 €	1.599,23 €	1.599,23 €	1.599,23 €
IMPORTE MEDIO DE TRANSFERENCIA (€/ha)			50,87 €	50,87 €	50,87 €	50,87 €	50,87 €

RECINTOS PROPUESTOS

<u>REF.</u>	<u>REFERENCIA SIGPAC</u>	<u>CULTIVO</u>	<u>DESCRIPCIÓN CULTIVO</u>	<u>S/R</u>	<u>PEND. MEDIA (%)</u>	<u>SUP. DEC. (ha)</u>	<u>SUP. BRUTA (ha)</u>	<u>CAP (%)</u>	<u>SUP. NETA (ha)</u>	<u>SUP. DEC. ADMIN. (ha)</u>	<u>SUP. CAMPO (ha)</u>	<u>SUP. CALC. (ha)</u>
1600000025941791	41-012-025-00008-0001	62000	PASTOS PERMANENTES DE 5 O MAS AÑOS-SIN VARIEDAD	S	6,33	31,44	31,44	100,00	31,44	31,44		31,44

INCIDENCIAS

INCIDENCIA DESCRIPCIÓN

- 80864 Superficie máxima determinada superior al 50% de la superficie de formación adhesionada total de la dehesa
Ref: Recinto:---- Cultivo: - Sup. Resuelta:31,44 Sup. Formación Adhesionada Total:33,69
- 80866 La superficie que figura en la capa de formación adhesionada para el recinto, es inferior a la superficie por la que se solicita la ayuda para el recinto
Ref:1600000025941791 Recinto:41-012-025-00008-001 Cultivo:62000 PASTOS PERMANENTES DE 5 O MAS AÑOS-SIN VARIEDAD Secano Sup. Dec. Adm.:33,4 Sup. Censo Bruta:31,44

DETALLE DE SUPERFICIE DE FORMACIÓN ADEHESADA EN EL CENSO DE DEHESAS

<u>REF.</u>	<u>REFERENCIA SIGPAC</u>	<u>SUP. BRUTA (ha)</u>	<u>CAP (%)</u>	<u>SUP. NETA (ha)</u>
1600000025941791	41-012-025-00008-0001	31,46	100,00	31,46
1600000025941805	41-012-014-00007-0061	2,23	100,00	2,23
TOTAL		33,69		33,69

RESUMEN CRITERIOS DE SELECCIÓN

10.1.3 Conservación y mejora de pastos en sistemas de dehesas.

PUNTOS: 12,00

	<u>PUNTOS</u>	
Plan de Gestión Integral de Dehesas oficialmente aprobado	0,00	N
Porcentaje de superficie determinada en Red Natura 2000	4,00	100.0%
Tener suscrito o haber tenido suscrito convenio de colaboración con el proyecto LIFE+	0,00	N
Porcentaje de superficie determinada de la explotación bajo sistemas de producción integrada ganadera o producción ecológica	4,00	100.0%
Porcentaje de carga ganadera con especies rumiantes	3,00	100.0%
Porcentaje de carga ganadera con especies ovina	0,00	0.0%
Pendiente media de la explotación	1,00	6.33%



DETALLE CRITERIOS DE SELECCIÓN**10.1.3 Conservación y mejora de pastos en sistemas de dehesas.****PUNTOS:** 12,00**Plan de Gestión Integral de Dehesas oficialmente aprobado****PUNTOS:** 0,00 N**Porcentaje de superficie determinada en Red Natura 2000****PUNTOS:** 4,00 100.0%

<u>REF.</u>	<u>REFERENCIA SIGPAC</u>	<u>CULTIVO</u>	<u>DESCRIPCIÓN CULTIVO</u>	<u>S/R</u>	<u>SUP. PROPUESTA (ha)</u>	<u>SUP. CUMPLE (ha)</u>
1600000025941791	41-012-025-00008-0001	62000	PASTOS PERMANENTES DE 5 O MAS AÑOS-SIN VARIEDAD	S	31,44	31,44

Tener suscrito o haber tenido suscrito convenio de colaboración con el proyecto LIFE+**PUNTOS:** 0,00 N**Porcentaje de superficie determinada de la explotación bajo sistemas de producción integrada ganadera o producción ecológica****PUNTOS:** 4,00 100.0%

<u>REF.</u>	<u>REFERENCIA SIGPAC</u>	<u>CULTIVO</u>	<u>DESCRIPCIÓN CULTIVO</u>	<u>S/R</u>	<u>SUP. PROPUESTA (ha)</u>	<u>SUP. CUMPLE (ha)</u>
1600000025941791	41-012-025-00008-0001	62000	PASTOS PERMANENTES DE 5 O MAS AÑOS-SIN VARIEDAD	S	31,44	31,44

Porcentaje de carga ganadera con especies rumiantes**PUNTOS:** 3,00 100.0%

<u>EXPLOTACIÓN</u>	<u>ESPECIE</u>	<u>RUMIANTE</u>	<u>UGMs</u>
ES410120000639	BOVINA	SI	139.01
ES410120000712	BOVINA	SI	13.8

Porcentaje de carga ganadera con especies ovina**PUNTOS:** 0,00 0.0%

<u>EXPLOTACIÓN</u>	<u>ESPECIE</u>	<u>OVINA</u>	<u>UGMs</u>
ES410120000639	BOVINA	NO	139.01
ES410120000712	BOVINA	NO	13.8

Pendiente media de la explotación**PUNTOS:** 1,00 6.33%

<u>REF.</u>	<u>REFERENCIA SIGPAC</u>	<u>CULTIVO</u>	<u>DESCRIPCIÓN CULTIVO</u>	<u>S/R</u>	<u>PENDIENTE MEDIA (%)</u>	<u>SUP. PROPUESTA (ha)</u>
1600000025941791	41-012-025-00008-0001	62000	PASTOS PERMANENTES DE 5 O MAS AÑOS-SIN VARIEDAD	S	6,33	31,44



<u>APELLIDOS Y NOMBRE / RAZÓN SOCIAL</u>	<u>NIF</u>	<u>EXPEDIENTE</u>	<u>PROPUESTA</u>
INVERSIONES EBYS,S.L	B91794818	8025689	INADMITIDO
<u>SOLICITA ACTUACIÓN 1</u>	<u>SOLICITA ACTUACIÓN 2</u>	<u>PROPUESTA ACTUACIÓN 2</u>	<u>SOLICITA ACTUACIÓN 3</u>
NO	SI	INADMITIDO	NO

DETALLE DE ACTUACIÓN 2**IMPORTES POR ANUALIDAD**

	<u>SUPERFICIE PROPUESTA</u>	<u>SUPERFICIE SUBVENCIONABLE</u>	2016	2017	2018	2019	2020
IMPORTE MÁXIMO	0,00	0,00	0,00 €	0,00 €	0,00 €	0,00 €	0,00 €
IMPORTE MEDIO DE TRANSFERENCIA (€/ha)			0,00 €	0,00 €	0,00 €	0,00 €	0,00 €

INCIDENCIAS**INCIDENCIA DESCRIPCIÓN**

80854	La explotación por la que solicita ayudas no se encuentra inscrita en el Censo de Dehesas de Andalucía
80856	No cumple con la superficie mínima de cultivo elegible para solicitar la operación. Sup. Resuelta:0
80866	La superficie que figura en la capa de formación adhesionada para el recinto, es inferior a la superficie por la que se solicita la ayuda para el recinto Ref:1600000026272226 Recinto:41-032-005-00005-034 Cultivo:62000 PASTOS PERMANENTES DE 5 O MAS AÑOS-SIN VARIEDAD Secano Sup. Dec. Adm.:167,04 Sup. Censo Bruta:0
80867	Superficie resuelta para el grupo de pago menor que la mínima requerida Ref:1600000026272226 Recinto:41-032-005-00005-034 Cultivo:62000 PASTOS PERMANENTES DE 5 O MAS AÑOS-SIN VARIEDAD Secano Sup. Declarada:0 Sup. Resuelta:0

DETALLE DE SUPERFICIE DE FORMACIÓN ADEHESADA EN EL CENSO DE DEHESAS**RESUMEN CRITERIOS DE SELECCIÓN****10.1.3 Conservación y mejora de pastos en sistemas de dehesas.****PUNTOS: 1,00**

	<u>PUNTOS</u>	
Plan de Gestión Integral de Dehesas oficialmente aprobado	0,00	N
Porcentaje de superficie determinada en Red Natura 2000	0,00	0.0%
Tener suscrito o haber tenido suscrito convenio de colaboración con el proyecto LIFE+	0,00	N
Porcentaje de superficie determinada de la explotación bajo sistemas de producción integrada ganadera o producción ecológica	0,00	0.0%
Porcentaje de carga ganadera con especies rumiantes	1,00	62.26%
Porcentaje de carga ganadera con especies ovina	0,00	0.0%
Pendiente media de la explotación	0,00	0.0%



DETALLE CRITERIOS DE SELECCIÓN**10.1.3 Conservación y mejora de pastos en sistemas de dehesas.****PUNTOS:** 1,00**Plan de Gestión Integral de Dehesas oficialmente aprobado****PUNTOS:** 0,00 N**Porcentaje de superficie determinada en Red Natura 2000****PUNTOS:** 0,00 0.0%**Tener suscrito o haber tenido suscrito convenio de colaboración con el proyecto LIFE+****PUNTOS:** 0,00 N**Porcentaje de superficie determinada de la explotación bajo sistemas de producción integrada ganadera o producción ecológica****PUNTOS:** 0,00 0.0%**Porcentaje de carga ganadera con especies rumiantes****PUNTOS:** 1,00 62.26%

<u>EXPLOTACIÓN</u>	<u>ESPECIE</u>	<u>RUMIANTE</u>	<u>UGMs</u>
ES41032000053	CAPRINA	SI	207.24
ES41032000053	PORCINO	NO	125.64

Porcentaje de carga ganadera con especies ovina**PUNTOS:** 0,00 0.0%

<u>EXPLOTACIÓN</u>	<u>ESPECIE</u>	<u>OVINA</u>	<u>UGMs</u>
ES41032000053	CAPRINA	NO	207.24
ES41032000053	PORCINO	NO	125.64

Pendiente media de la explotación**PUNTOS:** 0,00 0.0%

<u>APELLIDOS Y NOMBRE / RAZÓN SOCIAL</u>	<u>NIF</u>	<u>EXPEDIENTE</u>	<u>PROPUESTA</u>
JACINTO FERNANDEZ JOSE ANTONIO	77532569Y	8023520	ADMITIDO
<u>SOLICITA ACTUACIÓN 1</u>	<u>SOLICITA ACTUACIÓN 2</u>	<u>PROPUESTA ACTUACIÓN 2</u>	<u>SOLICITA ACTUACIÓN 3</u>
NO	SI	ADMITIDO	NO

DETALLE DE ACTUACIÓN 2**IMPORTES POR ANUALIDAD**

	<u>SUPERFICIE PROPUESTA</u>	<u>SUPERFICIE SUBVENCIONABLE</u>	2016	2017	2018	2019	2020
IMPORTE MÁXIMO	51,06	42,39	4.023,23 €	4.023,23 €	4.023,23 €	4.023,23 €	4.023,23 €
IMPORTE MEDIO DE TRANSFERENCIA (€/ha)			78,79 €	78,79 €	78,79 €	78,79 €	78,79 €

RECINTOS PROPUESTOS

<u>REF.</u>	<u>REFERENCIA SIGPAC</u>	<u>CULTIVO</u>	<u>DESCRIPCIÓN CULTIVO</u>	<u>S/R</u>	<u>PEND. MEDIA (%)</u>	<u>SUP. DEC. (ha)</u>	<u>SUP. BRUTA (ha)</u>	<u>CAP (%)</u>	<u>SUP. NETA (ha)</u>	<u>SUP. DEC. ADMIN. (ha)</u>	<u>SUP. CAMPO (ha)</u>	<u>SUP. CALC. (ha)</u>
160000026230545	41-031-001-00012-0001	62000	PASTOS PERMANENTES DE 5 O MAS AÑOS-SIN VARIEDAD	S	17,36	6,69	7,70	85,00	6,54	6,54		6,54
160000026230546	41-031-001-00319-0001	62000	PASTOS PERMANENTES DE 5 O MAS AÑOS-SIN VARIEDAD	S	12,25	2,54	2,50	100,00	2,50	2,50		2,50
160000026230547	41-031-001-00321-0001	62000	PASTOS PERMANENTES DE 5 O MAS AÑOS-SIN VARIEDAD	S	17,25	0,35	0,35	100,00	0,35	0,35		0,35
160000026230548	41-031-001-00317-0001	62000	PASTOS PERMANENTES DE 5 O MAS AÑOS-SIN VARIEDAD	S	13,88	3,61	4,19	85,00	3,56	3,56		3,56
160000026230549	41-031-001-00314-0001	62000	PASTOS PERMANENTES DE 5 O MAS AÑOS-SIN VARIEDAD	S	36,35	1,29	1,69	75,00	1,27	1,27		1,27
160000026230550	41-031-001-00312-0001	62000	PASTOS PERMANENTES DE 5 O MAS AÑOS-SIN VARIEDAD	S	18,95	6,03	6,03	100,00	6,03	6,03		6,03
160000026230551	41-031-001-00313-0001	62000	PASTOS PERMANENTES DE 5 O MAS AÑOS-SIN VARIEDAD	S	17,19	21,44	21,36	100,00	21,36	21,36		21,36
160000026230553	41-031-001-00251-0001	62000	PASTOS PERMANENTES DE 5 O MAS AÑOS-SIN VARIEDAD	S	11,20	0,13	0,20	65,00	0,13	0,13		0,13
160000026230554	41-031-001-00250-0001	62000	PASTOS PERMANENTES DE 5 O MAS AÑOS-SIN VARIEDAD	S	14,50	0,43	0,43	100,00	0,43	0,43		0,43
160000026230561	41-031-001-00226-0001	62000	PASTOS PERMANENTES DE 5 O MAS AÑOS-SIN VARIEDAD	S	9,27	0,83	0,83	100,00	0,83	0,83		0,83
160000026230562	41-031-001-00241-0001	62000	PASTOS PERMANENTES DE 5 O MAS AÑOS-SIN VARIEDAD	S	13,96	0,30	0,30	100,00	0,30	0,30		0,30
160000026230563	41-031-001-00249-0001	62000	PASTOS PERMANENTES DE 5 O MAS AÑOS-SIN VARIEDAD	S	9,70	1,05	1,05	100,00	1,05	1,05		1,05
160000026230564	41-031-001-00532-0001	62000	PASTOS PERMANENTES DE 5 O MAS AÑOS-SIN VARIEDAD	S	11,90	1,75	1,75	100,00	1,75	1,75		1,75
160000026230568	41-031-001-00521-0003	62000	PASTOS PERMANENTES DE 5 O MAS AÑOS-SIN VARIEDAD	S	16,17	0,34	0,40	85,00	0,34	0,34		0,34
160000026230569	41-031-001-00521-0004	62000	PASTOS PERMANENTES DE 5 O MAS AÑOS-SIN VARIEDAD	S	15,22	1,30	1,73	75,00	1,30	1,30		1,30
160000026230574	41-031-001-00343-0001	62000	PASTOS PERMANENTES DE 5 O MAS AÑOS-SIN VARIEDAD	S	4,14	0,08	0,08	100,00	0,08	0,08		0,08
160000026230585	41-031-001-00225-0001	62000	PASTOS PERMANENTES DE 5 O MAS AÑOS-SIN VARIEDAD	S	15,35	1,93	2,57	75,00	1,93	1,93		1,93
160000026230587	41-031-001-00222-0001	62000	PASTOS PERMANENTES DE 5 O MAS AÑOS-SIN VARIEDAD	S	15,46	0,39	0,47	75,00	0,35	0,35		0,35
160000026230591	41-031-001-00224-0001	62000	PASTOS PERMANENTES DE 5 O MAS AÑOS-SIN VARIEDAD	S	15,77	0,14	0,18	75,00	0,14	0,14		0,14
160000026230596	41-031-001-00035-0001	62000	PASTOS PERMANENTES DE 5 O MAS AÑOS-SIN VARIEDAD	S	11,45	0,84	1,09	75,00	0,82	0,82		0,82

INCIDENCIAS**INCIDENCIA DESCRIPCIÓN**

- 80861 Superficie solicitada mayor a la superficie máxima permitida para la operación.(50has)
Sup. Resuelta:51,06
- 80864 Superficie máxima determinada superior al 50% de la superficie de formación adehesada total de la dehesa
Ref: Recinto:---- Cultivo: - Sup. Resuelta:51,06 Sup. Formación Adehesada Total:84,78
- 80866 La superficie que figura en la capa de formación adehesada para el recinto, es inferior a la superficie por la que se solicita la ayuda para el recinto
Ref:160000026230545 Recinto:41-031-001-00012-0001 Cultivo:62000 PASTOS PERMANENTES DE 5 O MAS AÑOS-SIN VARIEDAD Secano Sup. Dec. Adm.:7,87 Sup. Censo Bruta:7,7
Ref:160000026230546 Recinto:41-031-001-00319-0001 Cultivo:62000 PASTOS PERMANENTES DE 5 O MAS AÑOS-SIN VARIEDAD Secano Sup. Dec. Adm.:2,54 Sup. Censo Bruta:2,5
Ref:160000026230548 Recinto:41-031-001-00317-0001 Cultivo:62000 PASTOS PERMANENTES DE 5 O MAS AÑOS-SIN VARIEDAD Secano Sup. Dec. Adm.:4,25 Sup. Censo Bruta:4,19
Ref:160000026230549 Recinto:41-031-001-00314-0001 Cultivo:62000 PASTOS PERMANENTES DE 5 O MAS AÑOS-SIN VARIEDAD Secano Sup. Dec. Adm.:1,72 Sup. Censo Bruta:1,69
Ref:160000026230551 Recinto:41-031-001-00313-0001 Cultivo:62000 PASTOS PERMANENTES DE 5 O MAS AÑOS-SIN VARIEDAD Secano Sup. Dec. Adm.:21,44 Sup. Censo Bruta:21,36
Ref:160000026230587 Recinto:41-031-001-00222-0001 Cultivo:62000 PASTOS PERMANENTES DE 5 O MAS AÑOS-SIN VARIEDAD Secano Sup. Dec. Adm.:0,52 Sup. Censo Bruta:0,47
Ref:160000026230596 Recinto:41-031-001-00035-0001 Cultivo:62000 PASTOS PERMANENTES DE 5 O MAS AÑOS-SIN VARIEDAD Secano Sup. Dec. Adm.:1,12 Sup. Censo Bruta:1,09

DETALLE DE SUPERFICIE DE FORMACIÓN ADEHESADA EN EL CENSO DE DEHESAS

REF.	REFERENCIA SIGPAC	SUP. BRUTA (ha)	CAP (%)	SUP. NETA (ha)
160000026230545	41-031-001-00012-0001	7,70	85,00	6,54
160000026230546	41-031-001-00319-0001	2,50	100,00	2,50
160000026230547	41-031-001-00321-0001	0,35	100,00	0,35
160000026230548	41-031-001-00317-0001	4,19	85,00	3,56
160000026230549	41-031-001-00314-0001	1,69	75,00	1,27
160000026230550	41-031-001-00312-0001	6,03	100,00	6,03
160000026230551	41-031-001-00313-0001	21,36	100,00	21,36
160000026230552	41-031-001-00270-0001	0,40	100,00	0,40
160000026230553	41-031-001-00251-0001	0,20	65,00	0,13
160000026230554	41-031-001-00250-0001	0,43	100,00	0,43
160000026230555	41-031-001-00232-0001	0,12	65,00	0,08
160000026230556	41-031-001-00228-0001	0,59	100,00	0,59
160000026230557	41-031-001-00229-0001	1,57	100,00	1,57
160000026230558	41-031-001-00230-0001	0,61	100,00	0,61
160000026230559	41-031-001-00231-0001	6,94	100,00	6,94
160000026230560	41-031-001-00229-0002	0,02	65,00	0,01
160000026230561	41-031-001-00226-0001	0,83	100,00	0,83
160000026230562	41-031-001-00241-0001	0,30	100,00	0,30
160000026230563	41-031-001-00249-0001	1,05	100,00	1,05
160000026230564	41-031-001-00532-0001	1,75	100,00	1,75
160000026230567	41-031-001-00302-0001	1,26	85,00	1,07
160000026230568	41-031-001-00521-0003	0,40	85,00	0,34
160000026230569	41-031-001-00521-0004	1,73	75,00	1,30
160000026230570	41-031-001-00301-0001	0,50	85,00	0,43
160000026230571	41-031-001-00386-0001	0,29	75,00	0,22
160000026230573	41-031-001-00329-0001	0,17	65,00	0,11
160000026230574	41-031-001-00343-0001	0,08	100,00	0,08
160000026230575	41-031-001-00325-0001	0,82	100,00	0,82
160000026230576	41-057-013-00026-0001	0,16	100,00	0,16
160000026230577	41-057-013-00025-0001	0,01	100,00	0,01
160000026230578	41-057-013-00012-0001	10,47	100,00	10,47
160000026230579	41-057-013-00012-0006	0,86	100,00	0,86
160000026230580	41-057-013-00012-0008	0,16	100,00	0,16
160000026230581	41-057-013-00013-0001	3,76	85,00	3,20
160000026230582	41-057-013-00012-0007	0,09	0,00	0,00
160000026230583	41-057-013-00020-0001	0,05	100,00	0,05
160000026230584	41-057-013-00016-0001	2,68	75,00	2,01
160000026230585	41-031-001-00225-0001	2,57	75,00	1,93
160000026230587	41-031-001-00222-0001	0,47	75,00	0,35
160000026230588	41-031-001-00227-0001	0,03	65,00	0,02
160000026230590	41-031-001-00223-0001	0,02	75,00	0,02
160000026230591	41-031-001-00224-0001	0,18	75,00	0,14
160000026230592	41-031-001-00030-0001	0,21	65,00	0,14
160000026230593	41-031-001-00031-0001	0,14	65,00	0,09
160000026230594	41-031-001-00032-0001	0,18	65,00	0,12
160000026230596	41-031-001-00035-0001	1,09	75,00	0,82
160000026230597	41-031-001-00109-0001	0,12	85,00	0,10
160000026230598	41-031-001-00019-0001	0,05	65,00	0,03
160000026230600	41-031-001-00020-0001	0,83	100,00	0,83
160000026230601	41-031-001-00027-0001	2,60	100,00	2,60
TOTAL		90,61		84,78

RESUMEN CRITERIOS DE SELECCIÓN**10.1.3 Conservación y mejora de pastos en sistemas de dehesas.****PUNTOS: 12,00**

	PUNTOS	
Plan de Gestión Integral de Dehesas oficialmente aprobado	0,00	N
Porcentaje de superficie determinada en Red Natura 2000	0,00	0.0%
Tener suscrito o haber tenido suscrito convenio de colaboración con el proyecto LIFE+	3,00	S

	PUNTOS	CUMPLE
Porcentaje de superficie determinada de la explotación bajo sistemas de producción integrada ganadera o producción ecológica	4,00	100.0%
Porcentaje de carga ganadera con especies rumiantes	2,00	97.84%
Porcentaje de carga ganadera con especies ovina	0,00	39.29%
Pendiente media de la explotación	3,00	16.65%

DETALLE CRITERIOS DE SELECCIÓN**10.1.3 Conservación y mejora de pastos en sistemas de dehesas. PUNTOS: 12,00**

Plan de Gestión Integral de Dehesas oficialmente aprobado	PUNTOS:	0,00	N
Porcentaje de superficie determinada en Red Natura 2000	PUNTOS:	0,00	0.0%

REF.	REFERENCIA SIGPAC	CULTIVO	DESCRIPCIÓN CULTIVO	S/R	SUP. PROPUESTA (ha)	SUP. CUMPLE (ha)
160000026230545	41-031-001-00012-0001	62000	PASTOS PERMANENTES DE 5 O MAS AÑOS-SIN VARIEDAD	S	6,54	0,00
160000026230596	41-031-001-00035-0001	62000	PASTOS PERMANENTES DE 5 O MAS AÑOS-SIN VARIEDAD	S	0,82	0,00
160000026230587	41-031-001-00222-0001	62000	PASTOS PERMANENTES DE 5 O MAS AÑOS-SIN VARIEDAD	S	0,35	0,00
160000026230591	41-031-001-00224-0001	62000	PASTOS PERMANENTES DE 5 O MAS AÑOS-SIN VARIEDAD	S	0,14	0,00
160000026230585	41-031-001-00225-0001	62000	PASTOS PERMANENTES DE 5 O MAS AÑOS-SIN VARIEDAD	S	1,93	0,00
160000026230561	41-031-001-00226-0001	62000	PASTOS PERMANENTES DE 5 O MAS AÑOS-SIN VARIEDAD	S	0,83	0,00
160000026230562	41-031-001-00241-0001	62000	PASTOS PERMANENTES DE 5 O MAS AÑOS-SIN VARIEDAD	S	0,30	0,00
160000026230563	41-031-001-00249-0001	62000	PASTOS PERMANENTES DE 5 O MAS AÑOS-SIN VARIEDAD	S	1,05	0,00
160000026230554	41-031-001-00250-0001	62000	PASTOS PERMANENTES DE 5 O MAS AÑOS-SIN VARIEDAD	S	0,43	0,00
160000026230553	41-031-001-00251-0001	62000	PASTOS PERMANENTES DE 5 O MAS AÑOS-SIN VARIEDAD	S	0,13	0,00
160000026230550	41-031-001-00312-0001	62000	PASTOS PERMANENTES DE 5 O MAS AÑOS-SIN VARIEDAD	S	6,03	0,00
160000026230551	41-031-001-00313-0001	62000	PASTOS PERMANENTES DE 5 O MAS AÑOS-SIN VARIEDAD	S	21,36	0,00
160000026230549	41-031-001-00314-0001	62000	PASTOS PERMANENTES DE 5 O MAS AÑOS-SIN VARIEDAD	S	1,27	0,00
160000026230548	41-031-001-00317-0001	62000	PASTOS PERMANENTES DE 5 O MAS AÑOS-SIN VARIEDAD	S	3,56	0,00
160000026230546	41-031-001-00319-0001	62000	PASTOS PERMANENTES DE 5 O MAS AÑOS-SIN VARIEDAD	S	2,50	0,00
160000026230547	41-031-001-00321-0001	62000	PASTOS PERMANENTES DE 5 O MAS AÑOS-SIN VARIEDAD	S	0,35	0,00
160000026230574	41-031-001-00343-0001	62000	PASTOS PERMANENTES DE 5 O MAS AÑOS-SIN VARIEDAD	S	0,08	0,00
160000026230568	41-031-001-00521-0003	62000	PASTOS PERMANENTES DE 5 O MAS AÑOS-SIN VARIEDAD	S	0,34	0,00
160000026230569	41-031-001-00521-0004	62000	PASTOS PERMANENTES DE 5 O MAS AÑOS-SIN VARIEDAD	S	1,30	0,00
160000026230564	41-031-001-00532-0001	62000	PASTOS PERMANENTES DE 5 O MAS AÑOS-SIN VARIEDAD	S	1,75	0,00

Tener suscrito o haber tenido suscrito convenio de colaboración con el proyecto LIFE+	PUNTOS:	3,00	S
--	----------------	------	---

Porcentaje de superficie determinada de la explotación bajo sistemas de producción integrada ganadera o producción ecológica	PUNTOS:	4,00	100.0%
---	----------------	------	--------

REF.	REFERENCIA SIGPAC	CULTIVO	DESCRIPCIÓN CULTIVO	S/R	SUP. PROPUESTA (ha)	SUP. CUMPLE (ha)
160000026230545	41-031-001-00012-0001	62000	PASTOS PERMANENTES DE 5 O MAS AÑOS-SIN VARIEDAD	S	6,54	6,54
160000026230596	41-031-001-00035-0001	62000	PASTOS PERMANENTES DE 5 O MAS AÑOS-SIN VARIEDAD	S	0,82	0,82
160000026230587	41-031-001-00222-0001	62000	PASTOS PERMANENTES DE 5 O MAS AÑOS-SIN VARIEDAD	S	0,35	0,35
160000026230591	41-031-001-00224-0001	62000	PASTOS PERMANENTES DE 5 O MAS AÑOS-SIN VARIEDAD	S	0,14	0,14
160000026230585	41-031-001-00225-0001	62000	PASTOS PERMANENTES DE 5 O MAS AÑOS-SIN VARIEDAD	S	1,93	1,93
160000026230561	41-031-001-00226-0001	62000	PASTOS PERMANENTES DE 5 O MAS AÑOS-SIN VARIEDAD	S	0,83	0,83

REF.	REFERENCIA SIGPAC	CULTIVO	DESCRIPCIÓN CULTIVO	S/R	SUP. PROPUESTA (ha)	SUP. CUMPLE (ha)
160000026230562	41-031-001-00241-0001	62000	PASTOS PERMANENTES DE 5 O MAS AÑOS-SIN VARIEDAD	S	0,30	0,30
160000026230563	41-031-001-00249-0001	62000	PASTOS PERMANENTES DE 5 O MAS AÑOS-SIN VARIEDAD	S	1,05	1,05
160000026230554	41-031-001-00250-0001	62000	PASTOS PERMANENTES DE 5 O MAS AÑOS-SIN VARIEDAD	S	0,43	0,43
160000026230553	41-031-001-00251-0001	62000	PASTOS PERMANENTES DE 5 O MAS AÑOS-SIN VARIEDAD	S	0,13	0,13
160000026230550	41-031-001-00312-0001	62000	PASTOS PERMANENTES DE 5 O MAS AÑOS-SIN VARIEDAD	S	6,03	6,03
160000026230551	41-031-001-00313-0001	62000	PASTOS PERMANENTES DE 5 O MAS AÑOS-SIN VARIEDAD	S	21,36	21,36
160000026230549	41-031-001-00314-0001	62000	PASTOS PERMANENTES DE 5 O MAS AÑOS-SIN VARIEDAD	S	1,27	1,27
160000026230548	41-031-001-00317-0001	62000	PASTOS PERMANENTES DE 5 O MAS AÑOS-SIN VARIEDAD	S	3,56	3,56
160000026230546	41-031-001-00319-0001	62000	PASTOS PERMANENTES DE 5 O MAS AÑOS-SIN VARIEDAD	S	2,50	2,50
160000026230547	41-031-001-00321-0001	62000	PASTOS PERMANENTES DE 5 O MAS AÑOS-SIN VARIEDAD	S	0,35	0,35
160000026230574	41-031-001-00343-0001	62000	PASTOS PERMANENTES DE 5 O MAS AÑOS-SIN VARIEDAD	S	0,08	0,08
160000026230568	41-031-001-00521-0003	62000	PASTOS PERMANENTES DE 5 O MAS AÑOS-SIN VARIEDAD	S	0,34	0,34
160000026230569	41-031-001-00521-0004	62000	PASTOS PERMANENTES DE 5 O MAS AÑOS-SIN VARIEDAD	S	1,30	1,30
160000026230564	41-031-001-00532-0001	62000	PASTOS PERMANENTES DE 5 O MAS AÑOS-SIN VARIEDAD	S	1,75	1,75

Porcentaje de carga ganadera con especies rumiantes**PUNTOS:** 2,00 97.84%

EXPLOTACIÓN	ESPECIE	RUMIANTE	UGMs
ES410310000590	OVINA	SI	18.2
ES410570000068	CAPRINA	SI	27.12
ES410570000068	PORCINO	NO	1

Porcentaje de carga ganadera con especies ovina**PUNTOS:** 0,00 39.29%

EXPLOTACIÓN	ESPECIE	OVINA	UGMs
ES410310000590	OVINA	SI	18.2
ES410570000068	CAPRINA	NO	27.12
ES410570000068	PORCINO	NO	1

Pendiente media de la explotación**PUNTOS:** 3,00 16.65%

REF.	REFERENCIA SIGPAC	CULTIVO	DESCRIPCIÓN CULTIVO	S/R	PENDIENTE MEDIA (%)	SUP. PROPUESTA (ha)
160000026230545	41-031-001-00012-0001	62000	PASTOS PERMANENTES DE 5 O MAS AÑOS-SIN VARIEDAD	S	17,36	6,54
160000026230596	41-031-001-00035-0001	62000	PASTOS PERMANENTES DE 5 O MAS AÑOS-SIN VARIEDAD	S	11,45	0,82
160000026230587	41-031-001-00222-0001	62000	PASTOS PERMANENTES DE 5 O MAS AÑOS-SIN VARIEDAD	S	15,46	0,35
160000026230591	41-031-001-00224-0001	62000	PASTOS PERMANENTES DE 5 O MAS AÑOS-SIN VARIEDAD	S	15,77	0,14
160000026230585	41-031-001-00225-0001	62000	PASTOS PERMANENTES DE 5 O MAS AÑOS-SIN VARIEDAD	S	15,35	1,93
160000026230561	41-031-001-00226-0001	62000	PASTOS PERMANENTES DE 5 O MAS AÑOS-SIN VARIEDAD	S	9,27	0,83
160000026230562	41-031-001-00241-0001	62000	PASTOS PERMANENTES DE 5 O MAS AÑOS-SIN VARIEDAD	S	13,96	0,30
160000026230563	41-031-001-00249-0001	62000	PASTOS PERMANENTES DE 5 O MAS AÑOS-SIN VARIEDAD	S	9,70	1,05
160000026230554	41-031-001-00250-0001	62000	PASTOS PERMANENTES DE 5 O MAS AÑOS-SIN VARIEDAD	S	14,50	0,43
160000026230553	41-031-001-00251-0001	62000	PASTOS PERMANENTES DE 5 O MAS AÑOS-SIN VARIEDAD	S	11,20	0,13
160000026230550	41-031-001-00312-0001	62000	PASTOS PERMANENTES DE 5 O MAS AÑOS-SIN VARIEDAD	S	18,95	6,03

REF.	REFERENCIA SIGPAC	CULTIVO	DESCRIPCIÓN CULTIVO	S/R	PENDIENTE		SUP.
					MEDIA (%)	PROPUESTA	(ha)
160000026230551	41-031-001-00313-0001	62000	PASTOS PERMANENTES DE 5 O MAS AÑOS-SIN VARIEDAD	S	17,19		21,36
160000026230549	41-031-001-00314-0001	62000	PASTOS PERMANENTES DE 5 O MAS AÑOS-SIN VARIEDAD	S	36,35		1,27
160000026230548	41-031-001-00317-0001	62000	PASTOS PERMANENTES DE 5 O MAS AÑOS-SIN VARIEDAD	S	13,88		3,56
160000026230546	41-031-001-00319-0001	62000	PASTOS PERMANENTES DE 5 O MAS AÑOS-SIN VARIEDAD	S	12,25		2,50
160000026230547	41-031-001-00321-0001	62000	PASTOS PERMANENTES DE 5 O MAS AÑOS-SIN VARIEDAD	S	17,25		0,35
160000026230574	41-031-001-00343-0001	62000	PASTOS PERMANENTES DE 5 O MAS AÑOS-SIN VARIEDAD	S	4,14		0,08
160000026230568	41-031-001-00521-0003	62000	PASTOS PERMANENTES DE 5 O MAS AÑOS-SIN VARIEDAD	S	16,17		0,34
160000026230569	41-031-001-00521-0004	62000	PASTOS PERMANENTES DE 5 O MAS AÑOS-SIN VARIEDAD	S	15,22		1,30
160000026230564	41-031-001-00532-0001	62000	PASTOS PERMANENTES DE 5 O MAS AÑOS-SIN VARIEDAD	S	11,90		1,75



<u>APELLIDOS Y NOMBRE / RAZÓN SOCIAL</u>	<u>NIF</u>	<u>EXPEDIENTE</u>	<u>PROPUESTA</u>
JACINTO FERNANDEZ MARIA DEL CARMEN	28763821K	8024375	ADMITIDO
<u>SOLICITA ACTUACIÓN 1</u>	<u>SOLICITA ACTUACIÓN 2</u>	<u>PROPUESTA ACTUACIÓN 2</u>	<u>SOLICITA ACTUACIÓN 3</u>
NO	SI	ADMITIDO	NO



DETALLE DE ACTUACIÓN 2**IMPORTES POR ANUALIDAD**

IMPORTE MÁXIMO	SUPERFICIE		2016	2017	2018	2019	2020
	PROPUESTA	SUBVENCIÓNABLE					
	51,61	34,15	3.241,18 €	3.241,18 €	3.241,18 €	3.241,18 €	3.241,18 €
IMPORTE MEDIO DE TRANSFERENCIA (€/ha)			62,80 €	62,80 €	62,80 €	62,80 €	62,80 €

RECINTOS PROPUESTOS

REF.	REFERENCIA SIGPAC	CULTIVO	DESCRIPCIÓN CULTIVO	S/R	PEND. MEDIA (%)	SUP. DEC. (ha)	SUP. BRUTA (ha)	CAP (%)	SUP. NETA (ha)	SUP. DEC. ADMIN. (ha)	SUP. CAMPO (ha)	SUP. CALC. (ha)
1500000020984814	41-057-016-00122-0001	62000	PASTOS PERMANENTES DE 5 O MAS AÑOS-SIN VARIEDAD	S	11,78	2,02	2,69	75,00	2,02	2,02		2,02
1600000006957076	41-057-010-00133-0001	62000	PASTOS PERMANENTES DE 5 O MAS AÑOS-SIN VARIEDAD	S	8,15	0,28	0,33	85,00	0,28	0,28		0,28
1600000006957182	41-057-012-00091-0001	62000	PASTOS PERMANENTES DE 5 O MAS AÑOS-SIN VARIEDAD	S	7,35	1,21	0,96	100,00	0,96	0,96		0,96
1600000006957350	41-057-014-00013-0001	62000	PASTOS PERMANENTES DE 5 O MAS AÑOS-SIN VARIEDAD	S	7,71	5,98	5,98	100,00	5,98	5,98		5,98
1600000006957351	41-057-014-00014-0001	62000	PASTOS PERMANENTES DE 5 O MAS AÑOS-SIN VARIEDAD	S	15,03	2,42	2,42	100,00	2,42	2,42		2,42
1600000006957364	41-057-014-00018-0001	62000	PASTOS PERMANENTES DE 5 O MAS AÑOS-SIN VARIEDAD	S	9,10	0,03	0,06	55,00	0,04	0,04		0,04
1600000006957366	41-057-014-00019-0001	62000	PASTOS PERMANENTES DE 5 O MAS AÑOS-SIN VARIEDAD	S	19,41	0,07	0,08	85,00	0,07	0,07		0,07
1600000006957367	41-057-014-00020-0001	62000	PASTOS PERMANENTES DE 5 O MAS AÑOS-SIN VARIEDAD	S	17,21	0,05	0,06	75,00	0,05	0,05		0,05
1600000006957369	41-057-014-00021-0001	62000	PASTOS PERMANENTES DE 5 O MAS AÑOS-SIN VARIEDAD	S	8,20	0,04	0,04	100,00	0,04	0,04		0,04
1600000006957372	41-057-014-00022-0001	62000	PASTOS PERMANENTES DE 5 O MAS AÑOS-SIN VARIEDAD	S	5,97	0,07	0,12	55,00	0,07	0,07		0,07
1600000006957373	41-057-014-00025-0001	62000	PASTOS PERMANENTES DE 5 O MAS AÑOS-SIN VARIEDAD	S	7,09	0,91	0,91	100,00	0,91	0,91		0,91
1600000006957468	41-057-015-00092-0001	62000	PASTOS PERMANENTES DE 5 O MAS AÑOS-SIN VARIEDAD	S	15,21	0,35	0,35	100,00	0,35	0,35		0,35
1600000006957470	41-057-015-00093-0001	62000	PASTOS PERMANENTES DE 5 O MAS AÑOS-SIN VARIEDAD	S	13,88	0,18	0,28	65,00	0,18	0,18		0,18
1600000006957472	41-057-015-00094-0001	62000	PASTOS PERMANENTES DE 5 O MAS AÑOS-SIN VARIEDAD	S	20,83	0,76	0,74	100,00	0,74	0,74		0,74
1600000006957487	41-057-015-00098-0002	62000	PASTOS PERMANENTES DE 5 O MAS AÑOS-SIN VARIEDAD	S	17,10	4,10	4,75	85,00	4,04	4,04		4,04
1600000006957495	41-057-015-00103-0001	62000	PASTOS PERMANENTES DE 5 O MAS AÑOS-SIN VARIEDAD	S	21,46	4,08	4,80	85,00	4,08	4,08		4,08
1600000007769321	41-057-016-00115-0001	62000	PASTOS PERMANENTES DE 5 O MAS AÑOS-SIN VARIEDAD	S	4,61	0,12	0,16	75,00	0,12	0,12		0,12
1600000009179854	41-057-015-00113-0001	62000	PASTOS PERMANENTES DE 5 O MAS AÑOS-SIN VARIEDAD	S	12,46	1,73	2,04	85,00	1,73	1,73		1,73
1600000009179857	41-057-015-00113-0003	62000	PASTOS PERMANENTES DE 5 O MAS AÑOS-SIN VARIEDAD	S	10,23	0,09	0,11	85,00	0,10	0,10		0,10
1600000009179859	41-057-015-00113-0004	62000	PASTOS PERMANENTES DE 5 O MAS AÑOS-SIN VARIEDAD	S	8,22	0,35	0,47	75,00	0,35	0,35		0,35
1600000011204262	41-057-012-00041-0001	62000	PASTOS PERMANENTES DE 5 O MAS AÑOS-SIN VARIEDAD	S	16,19	0,28	0,37	75,00	0,28	0,28		0,28
1600000011204265	41-057-012-00046-0001	62000	PASTOS PERMANENTES DE 5 O MAS AÑOS-SIN VARIEDAD	S	17,69	0,63	0,83	75,00	0,62	0,62		0,62
1600000011204267	41-057-012-00048-0002	62000	PASTOS PERMANENTES DE 5 O MAS AÑOS-SIN VARIEDAD	S	17,48	7,12	8,38	85,00	7,13	7,13		7,13
1600000011204269	41-057-012-00048-0004	62000	PASTOS PERMANENTES DE 5 O MAS AÑOS-SIN VARIEDAD	S	17,84	0,99	1,17	85,00	0,99	0,99		0,99
1600000011205381	41-057-014-00027-0001	62000	PASTOS PERMANENTES DE 5 O MAS AÑOS-SIN VARIEDAD	S	15,76	2,42	2,42	100,00	2,42	2,42		2,42
1600000011205384	41-057-014-00028-0001	62000	PASTOS PERMANENTES DE 5 O MAS AÑOS-SIN VARIEDAD	S	8,42	11,99	11,99	100,00	11,99	11,99		11,99
1600000011206413	41-057-012-00104-0001	62000	PASTOS PERMANENTES DE 5 O MAS AÑOS-SIN VARIEDAD	S	12,00	3,29	3,87	85,00	3,29	3,29		3,29
1600000011206419	41-057-012-00106-0001	62000	PASTOS PERMANENTES DE 5 O MAS AÑOS-SIN VARIEDAD	S	15,13	0,36	0,42	85,00	0,36	0,36		0,36

INCIDENCIAS**INCIDENCIA DESCRIPCIÓN**

- 80861 Superficie solicitada mayor a la superficie máxima permitida para la operación.(50has)
Sup. Resulta:51,61
- 80864 Superficie máxima determinada superior al 50% de la superficie de formación adehesada total de la dehesa
Ref: Recinto:---- Cultivo: - Sup. Resulta:51,61 Sup. Formación Adehesada Total:68,29
- 80866 La superficie que figura en la capa de formación adehesada para el recinto, es inferior a la superficie por la que se solicita la ayuda para el recinto
Ref:1600000006957182 Recinto:41-057-012-00091-001 Cultivo:62000 PASTOS PERMANENTES DE 5 O MAS AÑOS-SIN VARIEDAD Secano Sup. Dec. Adm.:1,21 Sup. Censo Bruta:0,96
Ref:1600000006957472 Recinto:41-057-015-00094-001 Cultivo:62000 PASTOS PERMANENTES DE 5 O MAS AÑOS-SIN VARIEDAD Secano Sup. Dec. Adm.:0,76 Sup. Censo Bruta:0,74
Ref:1600000006957487 Recinto:41-057-015-00098-002 Cultivo:62000 PASTOS PERMANENTES DE 5 O MAS AÑOS-SIN VARIEDAD Secano Sup. Dec. Adm.:4,82 Sup. Censo Bruta:4,75
Ref:1600000011204265 Recinto:41-057-012-00046-001 Cultivo:62000 PASTOS PERMANENTES DE 5 O MAS AÑOS-SIN VARIEDAD Secano Sup. Dec. Adm.:0,84 Sup. Censo Bruta:0,83

DETALLE DE SUPERFICIE DE FORMACIÓN ADEHESADA EN EL CENSO DE DEHESAS

<u>REF.</u>	<u>REFERENCIA SIGPAC</u>	<u>SUP. BRUTA (ha)</u>	<u>CAP (%)</u>	<u>SUP. NETA (ha)</u>
1500000020023978	41-057-012-00015-0002	1,93	85,00	1,64
1500000020024662	41-057-015-00096-0003	1,22	100,00	1,22
1500000020984814	41-057-016-00122-0001	2,69	75,00	2,02
1600000006957076	41-057-010-00133-0001	0,33	85,00	0,28
1600000006957104	41-057-012-00007-0001	0,03	35,00	0,01
1600000006957111	41-057-012-00015-0003	0,09	75,00	0,07
1600000006957128	41-057-012-00035-0001	2,36	0,00	0,00
1600000006957130	41-057-012-00035-0002	0,58	85,00	0,49
1600000006957132	41-057-012-00035-0003	0,20	35,00	0,07
1600000006957168	41-057-012-00087-0001	1,18	85,00	1,00
1600000006957182	41-057-012-00091-0001	0,96	100,00	0,96
1600000006957184	41-057-012-00095-0001	4,75	100,00	4,75
1600000006957220	41-057-012-00123-0002	0,03	25,00	0,01
1600000006957350	41-057-014-00013-0001	5,98	100,00	5,98
1600000006957351	41-057-014-00014-0001	2,42	100,00	2,42
1600000006957364	41-057-014-00018-0001	0,06	55,00	0,04
1600000006957366	41-057-014-00019-0001	0,08	85,00	0,07
1600000006957367	41-057-014-00020-0001	0,06	75,00	0,05
1600000006957369	41-057-014-00021-0001	0,04	100,00	0,04
1600000006957372	41-057-014-00022-0001	0,12	55,00	0,07
1600000006957373	41-057-014-00025-0001	0,91	100,00	0,91
1600000006957468	41-057-015-00092-0001	0,35	100,00	0,35
1600000006957470	41-057-015-00093-0001	0,28	65,00	0,18
1600000006957472	41-057-015-00094-0001	0,74	100,00	0,74
1600000006957475	41-057-015-00095-0001	0,15	65,00	0,10
1600000006957483	41-057-015-00096-0005	0,45	100,00	0,45
1600000006957486	41-057-015-00097-0001	1,09	100,00	1,09
1600000006957487	41-057-015-00098-0002	4,75	85,00	4,04
1600000006957495	41-057-015-00103-0001	4,80	85,00	4,08
1600000007769321	41-057-016-00115-0001	0,16	75,00	0,12
1600000009179854	41-057-015-00113-0001	2,04	85,00	1,73
1600000009179857	41-057-015-00113-0003	0,11	85,00	0,10
1600000009179859	41-057-015-00113-0004	0,47	75,00	0,35
1600000009546136	41-057-011-00012-0004	0,48	25,00	0,12
1600000009546138	41-057-011-00019-0001	0,21	85,00	0,18
1600000009546140	41-057-011-00019-0002	0,56	85,00	0,48
1600000009546142	41-057-011-00020-0001	1,40	85,00	1,19
1600000009546146	41-057-011-00020-0004	0,45	45,00	0,20
1600000011204256	41-057-012-00039-0003	0,07	0,00	0,00
1600000011204260	41-057-012-00040-0002	0,10	25,00	0,02
1600000011204262	41-057-012-00041-0001	0,37	75,00	0,28
1600000011204265	41-057-012-00046-0001	0,83	75,00	0,62
1600000011204267	41-057-012-00048-0002	8,38	85,00	7,13
1600000011204269	41-057-012-00048-0004	1,17	85,00	0,99
1600000011204273	41-057-012-00051-0001	0,04	75,00	0,03
1600000011205381	41-057-014-00027-0001	2,42	100,00	2,42
1600000011205384	41-057-014-00028-0001	11,99	100,00	11,99
1600000011205385	41-057-014-00028-0001	0,01	100,00	0,01
1600000011205386	41-057-014-00029-0001	0,04	85,00	0,03
1600000011206413	41-057-012-00104-0001	3,87	85,00	3,29
1600000011206415	41-057-012-00104-0002	1,91	100,00	1,91
1600000011206419	41-057-012-00106-0001	0,42	85,00	0,36
1600000011206421	41-057-012-00107-0001	1,62	45,00	0,73
1600000011206423	41-057-012-00108-0001	1,60	55,00	0,88
TOTAL		79,35		68,29

RESUMEN CRITERIOS DE SELECCIÓN**10.1.3 Conservación y mejora de pastos en sistemas de dehesas.****PUNTOS: 11,97****Plan de Gestión Integral de Dehesas oficialmente aprobado****PUNTOS**

0,00 N

	PUNTOS	CUMPLE
Porcentaje de superficie determinada en Red Natura 2000	0,00	0.0%
Tener suscrito o haber tenido suscrito convenio de colaboración con el proyecto LIFE+	3,00	S
Porcentaje de superficie determinada de la explotación bajo sistemas de producción integrada ganadera o producción ecológica	3,97	97.21%
Porcentaje de carga ganadera con especies rumiantes	3,00	100.0%
Porcentaje de carga ganadera con especies ovina	0,00	0.0%
Pendiente media de la explotación	2,00	13.04%

DETALLE CRITERIOS DE SELECCIÓN**10.1.3 Conservación y mejora de pastos en sistemas de dehesas. PUNTOS: 11,97**

Plan de Gestión Integral de Dehesas oficialmente aprobado						PUNTOS:	0,00	N
Porcentaje de superficie determinada en Red Natura 2000						PUNTOS:	0,00	0.0%
REF.	REFERENCIA SIGPAC	CULTIVO	DESCRIPCIÓN CULTIVO	S/R		SUP. PROPUESTA (ha)	SUP. CUMPLE (ha)	
160000006957076	41-057-010-00133-0001	62000	PASTOS PERMANENTES DE 5 O MAS AÑOS-SIN VARIEDAD	S		0,28	0,00	
1600000011204262	41-057-012-00041-0001	62000	PASTOS PERMANENTES DE 5 O MAS AÑOS-SIN VARIEDAD	S		0,28	0,00	
1600000011204265	41-057-012-00046-0001	62000	PASTOS PERMANENTES DE 5 O MAS AÑOS-SIN VARIEDAD	S		0,62	0,00	
1600000011204267	41-057-012-00048-0002	62000	PASTOS PERMANENTES DE 5 O MAS AÑOS-SIN VARIEDAD	S		7,13	0,00	
1600000011204269	41-057-012-00048-0004	62000	PASTOS PERMANENTES DE 5 O MAS AÑOS-SIN VARIEDAD	S		0,99	0,00	
1600000006957182	41-057-012-00091-0001	62000	PASTOS PERMANENTES DE 5 O MAS AÑOS-SIN VARIEDAD	S		0,96	0,00	
1600000011206413	41-057-012-00104-0001	62000	PASTOS PERMANENTES DE 5 O MAS AÑOS-SIN VARIEDAD	S		3,29	0,00	
1600000011206419	41-057-012-00106-0001	62000	PASTOS PERMANENTES DE 5 O MAS AÑOS-SIN VARIEDAD	S		0,36	0,00	
1600000006957350	41-057-014-00013-0001	62000	PASTOS PERMANENTES DE 5 O MAS AÑOS-SIN VARIEDAD	S		5,98	0,00	
1600000006957351	41-057-014-00014-0001	62000	PASTOS PERMANENTES DE 5 O MAS AÑOS-SIN VARIEDAD	S		2,42	0,00	
1600000006957364	41-057-014-00018-0001	62000	PASTOS PERMANENTES DE 5 O MAS AÑOS-SIN VARIEDAD	S		0,04	0,00	
1600000006957366	41-057-014-00019-0001	62000	PASTOS PERMANENTES DE 5 O MAS AÑOS-SIN VARIEDAD	S		0,07	0,00	
1600000006957367	41-057-014-00020-0001	62000	PASTOS PERMANENTES DE 5 O MAS AÑOS-SIN VARIEDAD	S		0,05	0,00	
1600000006957369	41-057-014-00021-0001	62000	PASTOS PERMANENTES DE 5 O MAS AÑOS-SIN VARIEDAD	S		0,04	0,00	
1600000006957372	41-057-014-00022-0001	62000	PASTOS PERMANENTES DE 5 O MAS AÑOS-SIN VARIEDAD	S		0,07	0,00	
1600000006957373	41-057-014-00025-0001	62000	PASTOS PERMANENTES DE 5 O MAS AÑOS-SIN VARIEDAD	S		0,91	0,00	
1600000011205381	41-057-014-00027-0001	62000	PASTOS PERMANENTES DE 5 O MAS AÑOS-SIN VARIEDAD	S		2,42	0,00	
1600000011205384	41-057-014-00028-0001	62000	PASTOS PERMANENTES DE 5 O MAS AÑOS-SIN VARIEDAD	S		11,99	0,00	
1600000006957468	41-057-015-00092-0001	62000	PASTOS PERMANENTES DE 5 O MAS AÑOS-SIN VARIEDAD	S		0,35	0,00	
1600000006957470	41-057-015-00093-0001	62000	PASTOS PERMANENTES DE 5 O MAS AÑOS-SIN VARIEDAD	S		0,18	0,00	
1600000006957472	41-057-015-00094-0001	62000	PASTOS PERMANENTES DE 5 O MAS AÑOS-SIN VARIEDAD	S		0,74	0,00	
1600000006957487	41-057-015-00098-0002	62000	PASTOS PERMANENTES DE 5 O MAS AÑOS-SIN VARIEDAD	S		4,04	0,00	
1600000006957495	41-057-015-00103-0001	62000	PASTOS PERMANENTES DE 5 O MAS AÑOS-SIN VARIEDAD	S		4,08	0,00	
1600000009179854	41-057-015-00113-0001	62000	PASTOS PERMANENTES DE 5 O MAS AÑOS-SIN VARIEDAD	S		1,73	0,00	
1600000009179857	41-057-015-00113-0003	62000	PASTOS PERMANENTES DE 5 O MAS AÑOS-SIN VARIEDAD	S		0,10	0,00	
1600000009179859	41-057-015-00113-0004	62000	PASTOS PERMANENTES DE 5 O MAS AÑOS-SIN VARIEDAD	S		0,35	0,00	
1600000007769321	41-057-016-00115-0001	62000	PASTOS PERMANENTES DE 5 O MAS AÑOS-SIN VARIEDAD	S		0,12	0,00	
1500000020984814	41-057-016-00122-0001	62000	PASTOS PERMANENTES DE 5 O MAS AÑOS-SIN VARIEDAD	S		2,02	0,00	
Tener suscrito o haber tenido suscrito convenio de colaboración con el proyecto LIFE+						PUNTOS:	3,00	S
Porcentaje de superficie determinada de la explotación bajo sistemas de producción integrada ganadera o						PUNTOS:	3,97	97.21%

producción ecológica

<u>REF.</u>	<u>REFERENCIA SIGPAC</u>	<u>CULTIVO</u>	<u>DESCRIPCIÓN CULTIVO</u>	<u>S/R</u>	<u>SUP. PROPUESTA (ha)</u>	<u>SUP. CUMPLE (ha)</u>
160000006957076	41-057-010-00133-0001	62000	PASTOS PERMANENTES DE 5 O MAS AÑOS-SIN VARIEDAD	S	0,28	0,28
1600000011204262	41-057-012-00041-0001	62000	PASTOS PERMANENTES DE 5 O MAS AÑOS-SIN VARIEDAD	S	0,28	0,28
1600000011204265	41-057-012-00046-0001	62000	PASTOS PERMANENTES DE 5 O MAS AÑOS-SIN VARIEDAD	S	0,62	0,62
1600000011204267	41-057-012-00048-0002	62000	PASTOS PERMANENTES DE 5 O MAS AÑOS-SIN VARIEDAD	S	7,13	7,13
1600000011204269	41-057-012-00048-0004	62000	PASTOS PERMANENTES DE 5 O MAS AÑOS-SIN VARIEDAD	S	0,99	0,00
1600000006957182	41-057-012-00091-0001	62000	PASTOS PERMANENTES DE 5 O MAS AÑOS-SIN VARIEDAD	S	0,96	0,96
1600000011206413	41-057-012-00104-0001	62000	PASTOS PERMANENTES DE 5 O MAS AÑOS-SIN VARIEDAD	S	3,29	3,29
1600000011206419	41-057-012-00106-0001	62000	PASTOS PERMANENTES DE 5 O MAS AÑOS-SIN VARIEDAD	S	0,36	0,36
1600000006957350	41-057-014-00013-0001	62000	PASTOS PERMANENTES DE 5 O MAS AÑOS-SIN VARIEDAD	S	5,98	5,98
1600000006957351	41-057-014-00014-0001	62000	PASTOS PERMANENTES DE 5 O MAS AÑOS-SIN VARIEDAD	S	2,42	2,42
1600000006957364	41-057-014-00018-0001	62000	PASTOS PERMANENTES DE 5 O MAS AÑOS-SIN VARIEDAD	S	0,04	0,04
1600000006957366	41-057-014-00019-0001	62000	PASTOS PERMANENTES DE 5 O MAS AÑOS-SIN VARIEDAD	S	0,07	0,07
1600000006957367	41-057-014-00020-0001	62000	PASTOS PERMANENTES DE 5 O MAS AÑOS-SIN VARIEDAD	S	0,05	0,05
1600000006957369	41-057-014-00021-0001	62000	PASTOS PERMANENTES DE 5 O MAS AÑOS-SIN VARIEDAD	S	0,04	0,04
1600000006957372	41-057-014-00022-0001	62000	PASTOS PERMANENTES DE 5 O MAS AÑOS-SIN VARIEDAD	S	0,07	0,07
1600000006957373	41-057-014-00025-0001	62000	PASTOS PERMANENTES DE 5 O MAS AÑOS-SIN VARIEDAD	S	0,91	0,91
1600000011205381	41-057-014-00027-0001	62000	PASTOS PERMANENTES DE 5 O MAS AÑOS-SIN VARIEDAD	S	2,42	2,42
1600000011205384	41-057-014-00028-0001	62000	PASTOS PERMANENTES DE 5 O MAS AÑOS-SIN VARIEDAD	S	11,99	11,99
1600000006957468	41-057-015-00092-0001	62000	PASTOS PERMANENTES DE 5 O MAS AÑOS-SIN VARIEDAD	S	0,35	0,35
1600000006957470	41-057-015-00093-0001	62000	PASTOS PERMANENTES DE 5 O MAS AÑOS-SIN VARIEDAD	S	0,18	0,18
1600000006957472	41-057-015-00094-0001	62000	PASTOS PERMANENTES DE 5 O MAS AÑOS-SIN VARIEDAD	S	0,74	0,74
1600000006957487	41-057-015-00098-0002	62000	PASTOS PERMANENTES DE 5 O MAS AÑOS-SIN VARIEDAD	S	4,04	4,04
1600000006957495	41-057-015-00103-0001	62000	PASTOS PERMANENTES DE 5 O MAS AÑOS-SIN VARIEDAD	S	4,08	4,08
1600000009179854	41-057-015-00113-0001	62000	PASTOS PERMANENTES DE 5 O MAS AÑOS-SIN VARIEDAD	S	1,73	1,73
1600000009179857	41-057-015-00113-0003	62000	PASTOS PERMANENTES DE 5 O MAS AÑOS-SIN VARIEDAD	S	0,10	0,00
1600000009179859	41-057-015-00113-0004	62000	PASTOS PERMANENTES DE 5 O MAS AÑOS-SIN VARIEDAD	S	0,35	0,00
1600000007769321	41-057-016-00115-0001	62000	PASTOS PERMANENTES DE 5 O MAS AÑOS-SIN VARIEDAD	S	0,12	0,12
1500000020984814	41-057-016-00122-0001	62000	PASTOS PERMANENTES DE 5 O MAS AÑOS-SIN VARIEDAD	S	2,02	2,02

Porcentaje de carga ganadera con especies rumiantes**PUNTOS:** 3,00 100.0%

<u>EXPLOTACIÓN</u>	<u>ESPECIE</u>	<u>RUMIANTE</u>	<u>UGMs</u>
ES410570000512	CAPRINA	SI	32.29

Porcentaje de carga ganadera con especies ovina**PUNTOS:** 0,00 0.0%

<u>EXPLOTACIÓN</u>	<u>ESPECIE</u>	<u>OVINA</u>	<u>UGMs</u>
ES410570000512	CAPRINA	NO	32.29

Pendiente media de la explotación**PUNTOS:** 2,00 13.04%

REF.	REFERENCIA SIGPAC	CULTIVO	DESCRIPCIÓN CULTIVO	S/R	SUP. PROPUESTA	
					PENDIENTE MEDIA (%)	(ha)
160000006957076	41-057-010-00133-0001	62000	PASTOS PERMANENTES DE 5 O MAS AÑOS-SIN VARIEDAD	S	8,15	0,28
1600000011204262	41-057-012-00041-0001	62000	PASTOS PERMANENTES DE 5 O MAS AÑOS-SIN VARIEDAD	S	16,19	0,28
1600000011204265	41-057-012-00046-0001	62000	PASTOS PERMANENTES DE 5 O MAS AÑOS-SIN VARIEDAD	S	17,69	0,62
1600000011204267	41-057-012-00048-0002	62000	PASTOS PERMANENTES DE 5 O MAS AÑOS-SIN VARIEDAD	S	17,48	7,13
1600000011204269	41-057-012-00048-0004	62000	PASTOS PERMANENTES DE 5 O MAS AÑOS-SIN VARIEDAD	S	17,84	0,99
1600000006957182	41-057-012-00091-0001	62000	PASTOS PERMANENTES DE 5 O MAS AÑOS-SIN VARIEDAD	S	7,35	0,96
1600000011206413	41-057-012-00104-0001	62000	PASTOS PERMANENTES DE 5 O MAS AÑOS-SIN VARIEDAD	S	12,00	3,29
1600000011206419	41-057-012-00106-0001	62000	PASTOS PERMANENTES DE 5 O MAS AÑOS-SIN VARIEDAD	S	15,13	0,36
1600000006957350	41-057-014-00013-0001	62000	PASTOS PERMANENTES DE 5 O MAS AÑOS-SIN VARIEDAD	S	7,71	5,98
1600000006957351	41-057-014-00014-0001	62000	PASTOS PERMANENTES DE 5 O MAS AÑOS-SIN VARIEDAD	S	15,03	2,42
1600000006957364	41-057-014-00018-0001	62000	PASTOS PERMANENTES DE 5 O MAS AÑOS-SIN VARIEDAD	S	9,10	0,04
1600000006957366	41-057-014-00019-0001	62000	PASTOS PERMANENTES DE 5 O MAS AÑOS-SIN VARIEDAD	S	19,41	0,07
1600000006957367	41-057-014-00020-0001	62000	PASTOS PERMANENTES DE 5 O MAS AÑOS-SIN VARIEDAD	S	17,21	0,05
1600000006957369	41-057-014-00021-0001	62000	PASTOS PERMANENTES DE 5 O MAS AÑOS-SIN VARIEDAD	S	8,20	0,04
1600000006957372	41-057-014-00022-0001	62000	PASTOS PERMANENTES DE 5 O MAS AÑOS-SIN VARIEDAD	S	5,97	0,07
1600000006957373	41-057-014-00025-0001	62000	PASTOS PERMANENTES DE 5 O MAS AÑOS-SIN VARIEDAD	S	7,09	0,91
1600000011205381	41-057-014-00027-0001	62000	PASTOS PERMANENTES DE 5 O MAS AÑOS-SIN VARIEDAD	S	15,76	2,42
1600000011205384	41-057-014-00028-0001	62000	PASTOS PERMANENTES DE 5 O MAS AÑOS-SIN VARIEDAD	S	8,42	11,99
1600000006957468	41-057-015-00092-0001	62000	PASTOS PERMANENTES DE 5 O MAS AÑOS-SIN VARIEDAD	S	15,21	0,35
1600000006957470	41-057-015-00093-0001	62000	PASTOS PERMANENTES DE 5 O MAS AÑOS-SIN VARIEDAD	S	13,88	0,18
1600000006957472	41-057-015-00094-0001	62000	PASTOS PERMANENTES DE 5 O MAS AÑOS-SIN VARIEDAD	S	20,83	0,74
1600000006957487	41-057-015-00098-0002	62000	PASTOS PERMANENTES DE 5 O MAS AÑOS-SIN VARIEDAD	S	17,10	4,04
1600000006957495	41-057-015-00103-0001	62000	PASTOS PERMANENTES DE 5 O MAS AÑOS-SIN VARIEDAD	S	21,46	4,08
1600000009179854	41-057-015-00113-0001	62000	PASTOS PERMANENTES DE 5 O MAS AÑOS-SIN VARIEDAD	S	12,46	1,73
1600000009179857	41-057-015-00113-0003	62000	PASTOS PERMANENTES DE 5 O MAS AÑOS-SIN VARIEDAD	S	10,23	0,10
1600000009179859	41-057-015-00113-0004	62000	PASTOS PERMANENTES DE 5 O MAS AÑOS-SIN VARIEDAD	S	8,22	0,35
1600000007769321	41-057-016-00115-0001	62000	PASTOS PERMANENTES DE 5 O MAS AÑOS-SIN VARIEDAD	S	4,61	0,12
1500000020984814	41-057-016-00122-0001	62000	PASTOS PERMANENTES DE 5 O MAS AÑOS-SIN VARIEDAD	S	11,78	2,02



<u>APELLIDOS Y NOMBRE / RAZÓN SOCIAL</u>		<u>NIF</u>	<u>EXPEDIENTE</u>	<u>PROPUESTA</u>
JAMUGO S.L.		B91160119	8027057	ADMITIDO
<u>SOLICITA ACTUACIÓN 1</u>	<u>PROPUESTA ACTUACIÓN 1</u>	<u>SOLICITA ACTUACIÓN 2</u>	<u>SOLICITA ACTUACIÓN 3</u>	
SI	ADMITIDO	NO	NO	

DETALLE DE ACTUACIÓN 1**IMPORTES POR ANUALIDAD**

	<u>SUPERFICIE PROPUESTA</u>	<u>SUPERFICIE SUBVENCIONABLE</u>	<u>2016</u>	<u>2017</u>	<u>2018</u>	<u>2019</u>	<u>2020</u>
IMPORTE MÁXIMO	43,90	43,90	5.762,31 €	5.762,31 €	5.762,31 €	5.762,31 €	5.762,31 €
IMPORTE MEDIO DE TRANSFERENCIA (€/ha)			131,26 €	131,26 €	131,26 €	131,26 €	131,26 €

RECINTOS PROPUESTOS

<u>REF.</u>	<u>REFERENCIA SIGPAC</u>	<u>CULTIVO</u>	<u>DESCRIPCIÓN CULTIVO</u>	<u>S/R</u>	<u>PEND. MEDIA (%)</u>	<u>SUP. DEC. (ha)</u>	<u>SUP. BRUTA (ha)</u>	<u>CAP (%)</u>	<u>SUP. NETA (ha)</u>	<u>SUP. DEC. ADMIN. (ha)</u>	<u>SUP. CAMPO (ha)</u>	<u>SUP. CALC. (ha)</u>
160000007185880	41-080-022-00013-0023	62000	PASTOS PERMANENTES DE 5 O MAS AÑOS-SIN VARIEDAD	S	24,80	29,44	43,47	67,75	29,45	29,45		29,45
160000007185911	41-080-022-00016-0002	62000	PASTOS PERMANENTES DE 5 O MAS AÑOS-SIN VARIEDAD	S	18,64	0,83	0,83	100,00	0,83	0,83		0,83
160000007185921	41-080-022-00016-0013	62000	PASTOS PERMANENTES DE 5 O MAS AÑOS-SIN VARIEDAD	S	27,38	13,62	18,16	75,00	13,62	13,62		13,62

INCIDENCIAS**INCIDENCIA DESCRIPCIÓN**

80866	La superficie que figura en la capa de formación adhesionada para el recinto, es inferior a la superficie por la que se solicita la ayuda para el recinto Ref:160000007185880 Recinto:41-080-022-00013-023 Cultivo:62000 PASTOS PERMANENTES DE 5 O MAS AÑOS-SIN VARIEDAD Secano Sup. Dec. Adm.:47,21 Sup. Censo Bruta:43,47 Ref:160000007185921 Recinto:41-080-022-00016-013 Cultivo:62000 PASTOS PERMANENTES DE 5 O MAS AÑOS-SIN VARIEDAD Secano Sup. Dec. Adm.:18,33 Sup. Censo Bruta:18,16
80868	Solicitante de la actuación 1 que no acredita viabilidad de las acciones mediante informe técnico de la Consejería de Medio Ambiente.

DETALLE DE SUPERFICIE DE FORMACIÓN ADEHESADA EN EL CENSO DE DEHESAS

<u>REF.</u>	<u>REFERENCIA SIGPAC</u>	<u>SUP. BRUTA (ha)</u>	<u>CAP (%)</u>	<u>SUP. NETA (ha)</u>
150000020335337	41-080-022-00002-0002	33,72	85,00	28,67
150000020335371	41-080-022-00005-0002	37,93	100,00	37,93
160000007185845	41-080-022-00004-0001	0,68	75,00	0,51
160000007185863	41-080-022-00013-0003	100,12	85,00	85,10
160000007185866	41-080-022-00013-0004	0,51	100,00	0,51
160000007185869	41-080-022-00013-0005	0,01	100,00	0,01
160000007185874	41-080-022-00013-0019	0,15	45,00	0,07
160000007185876	41-080-022-00013-0021	0,51	75,00	0,38
160000007185878	41-080-022-00013-0022	2,05	75,00	1,54
160000007185880	41-080-022-00013-0023	43,48	75,00	32,61
160000007185881	41-080-022-00013-0025	33,37	65,00	21,69
160000007185883	41-080-022-00013-0026	10,30	75,00	7,72
160000007185886	41-080-022-00013-0027	8,99	85,00	7,64
160000007185888	41-080-022-00013-0028	46,83	85,00	39,81
160000007185910	41-080-022-00016-0002	1,27	100,00	1,27
160000007185911	41-080-022-00016-0002	0,83	100,00	0,83
160000007185921	41-080-022-00016-0013	18,16	75,00	13,62
TOTAL		338,91		279,91

RESUMEN CRITERIOS DE SELECCIÓN**10.1.3 Conservación y mejora de pastos en sistemas de dehesas.****PUNTOS: 8,00**

	<u>PUNTOS</u>	
Plan de Gestión Integral de Dehesas oficialmente aprobado	0,00	N
Porcentaje de superficie determinada en Red Natura 2000	4,00	100.0%
Tener suscrito o haber tenido suscrito convenio de colaboración con el proyecto LIFE+	0,00	N
Porcentaje de superficie determinada de la explotación bajo sistemas de producción integrada ganadera o producción ecológica	0,00	0.0%
Porcentaje de carga ganadera con especies rumiantes	1,00	61.8%
Porcentaje de carga ganadera con especies ovina	0,00	0.0%
Pendiente media de la explotación	3,00	25.48%

DETALLE CRITERIOS DE SELECCIÓN**10.1.3 Conservación y mejora de pastos en sistemas de dehesas.****PUNTOS:** 8,00**Plan de Gestión Integral de Dehesas oficialmente aprobado****PUNTOS:** 0,00 N**Porcentaje de superficie determinada en Red Natura 2000****PUNTOS:** 4,00 100.0%

<u>REF.</u>	<u>REFERENCIA SIGPAC</u>	<u>CULTIVO</u>	<u>DESCRIPCIÓN CULTIVO</u>	<u>S/R</u>	<u>SUP. PROPUESTA (ha)</u>	<u>SUP. CUMPLE (ha)</u>
160000007185880	41-080-022-00013-0023	62000	PASTOS PERMANENTES DE 5 O MAS AÑOS-SIN VARIEDAD	S	29,45	29,45
160000007185911	41-080-022-00016-0002	62000	PASTOS PERMANENTES DE 5 O MAS AÑOS-SIN VARIEDAD	S	0,83	0,83
160000007185921	41-080-022-00016-0013	62000	PASTOS PERMANENTES DE 5 O MAS AÑOS-SIN VARIEDAD	S	13,62	13,62

Tener suscrito o haber tenido suscrito convenio de colaboración con el proyecto LIFE+**PUNTOS:** 0,00 N**Porcentaje de superficie determinada de la explotación bajo sistemas de producción integrada ganadera o producción ecológica****PUNTOS:** 0,00 0.0%

<u>REF.</u>	<u>REFERENCIA SIGPAC</u>	<u>CULTIVO</u>	<u>DESCRIPCIÓN CULTIVO</u>	<u>S/R</u>	<u>SUP. PROPUESTA (ha)</u>	<u>SUP. CUMPLE (ha)</u>
160000007185880	41-080-022-00013-0023	62000	PASTOS PERMANENTES DE 5 O MAS AÑOS-SIN VARIEDAD	S	29,45	0,00
160000007185911	41-080-022-00016-0002	62000	PASTOS PERMANENTES DE 5 O MAS AÑOS-SIN VARIEDAD	S	0,83	0,00
160000007185921	41-080-022-00016-0013	62000	PASTOS PERMANENTES DE 5 O MAS AÑOS-SIN VARIEDAD	S	13,62	0,00

Porcentaje de carga ganadera con especies rumiantes**PUNTOS:** 1,00 61.8%

<u>EXPLOTACIÓN</u>	<u>ESPECIE</u>	<u>RUMIANTE</u>	<u>UGMs</u>
ES410800000228	BOVINA	SI	100.46
ES410800000228	PORCINO	NO	62.1

Porcentaje de carga ganadera con especies ovina**PUNTOS:** 0,00 0.0%

<u>EXPLOTACIÓN</u>	<u>ESPECIE</u>	<u>OVINA</u>	<u>UGMs</u>
ES410800000228	BOVINA	NO	100.46
ES410800000228	PORCINO	NO	62.1

Pendiente media de la explotación**PUNTOS:** 3,00 25.48%

<u>REF.</u>	<u>REFERENCIA SIGPAC</u>	<u>CULTIVO</u>	<u>DESCRIPCIÓN CULTIVO</u>	<u>S/R</u>	<u>PENDIENTE MEDIA (%)</u>	<u>SUP. PROPUESTA (ha)</u>
160000007185880	41-080-022-00013-0023	62000	PASTOS PERMANENTES DE 5 O MAS AÑOS-SIN VARIEDAD	S	24,80	29,45
160000007185911	41-080-022-00016-0002	62000	PASTOS PERMANENTES DE 5 O MAS AÑOS-SIN VARIEDAD	S	18,64	0,83
160000007185921	41-080-022-00016-0013	62000	PASTOS PERMANENTES DE 5 O MAS AÑOS-SIN VARIEDAD	S	27,38	13,62



<u>APELLIDOS Y NOMBRE / RAZÓN SOCIAL</u>	<u>NIF</u>	<u>EXPEDIENTE</u>	<u>PROPUESTA</u>
JUSANDA SIGLO XXI, S.L.U	B91490854	8028391	ADMITIDO
<u>SOLICITA ACTUACIÓN 1</u>	<u>SOLICITA ACTUACIÓN 2</u>	<u>PROPUESTA ACTUACIÓN 2</u>	<u>SOLICITA ACTUACIÓN 3</u>
NO	SI	ADMITIDO	NO

DETALLE DE ACTUACIÓN 2**IMPORTES POR ANUALIDAD**

	<u>SUPERFICIE PROPUESTA</u>	<u>SUPERFICIE SUBVENCIONABLE</u>	<u>2016</u>	<u>2017</u>	<u>2018</u>	<u>2019</u>	<u>2020</u>
IMPORTE MÁXIMO	42,79	21,46	2.036,77 €	2.036,77 €	2.036,77 €	2.036,77 €	2.036,77 €
IMPORTE MEDIO DE TRANSFERENCIA (€/ha)			47,60 €	47,60 €	47,60 €	47,60 €	47,60 €

RECINTOS PROPUESTOS

<u>REF.</u>	<u>REFERENCIA SIGPAC</u>	<u>CULTIVO</u>	<u>DESCRIPCIÓN CULTIVO</u>	<u>S/R</u>	<u>PEND. MEDIA (%)</u>	<u>SUP. DEC. (ha)</u>	<u>SUP. BRUTA (ha)</u>	<u>CAP (%)</u>	<u>SUP. NETA (ha)</u>	<u>SUP. DEC. ADMIN. (ha)</u>	<u>SUP. CAMPO (ha)</u>	<u>SUP. CALC. (ha)</u>
1600000025957043	41-087-001-00002-0042	62000	PASTOS PERMANENTES DE 5 O MAS AÑOS-SIN VARIEDAD	S	26,51	36,29	55,83	65,00	36,29	36,29		36,29
1600000025957044	41-087-001-00002-0042	62000	PASTOS PERMANENTES DE 5 O MAS AÑOS-SIN VARIEDAD	S	26,51	6,51	10,01	65,00	6,50	6,50		6,50

INCIDENCIAS**INCIDENCIA DESCRIPCIÓN**

80864 Superficie máxima determinada superior al 50% de la superficie de formación adehesada total de la dehesa
Ref: Recinto:---- Cultivo: - Sup. Resuelta:42,79 Sup. Formación Adehesada Total:42,92

DETALLE DE SUPERFICIE DE FORMACIÓN ADEHESADA EN EL CENSO DE DEHESAS

<u>REF.</u>	<u>REFERENCIA SIGPAC</u>	<u>SUP. BRUTA (ha)</u>	<u>CAP (%)</u>	<u>SUP. NETA (ha)</u>
1600000025957041	41-087-001-00002-0042	0,02	25,00	0,00
1600000025957042	41-087-001-00002-0042	0,42	25,00	0,10
1600000025957043	41-087-001-00002-0042	55,83	65,00	36,29
1600000025957044	41-087-001-00002-0042	10,01	65,00	6,50
1600000025957066	41-087-001-00002-0042	0,01	100,00	0,01
1600000025957071	41-087-001-00002-0042	0,01	75,00	0,01
1600000025957073	41-087-001-00002-0042	0,01	100,00	0,01
TOTAL		66,31		42,92

RESUMEN CRITERIOS DE SELECCIÓN**10.1.3 Conservación y mejora de pastos en sistemas de dehesas.****PUNTOS: 9,00**

	PUNTOS	
Plan de Gestión Integral de Dehesas oficialmente aprobado	0,00	N
Porcentaje de superficie determinada en Red Natura 2000	0,00	0.0%
Tener suscrito o haber tenido suscrito convenio de colaboración con el proyecto LIFE+	0,00	N
Porcentaje de superficie determinada de la explotación bajo sistemas de producción integrada ganadera o producción ecológica	4,00	100.0%
Porcentaje de carga ganadera con especies rumiantes	2,00	95.7%
Porcentaje de carga ganadera con especies ovina	0,00	0.0%
Pendiente media de la explotación	3,00	26.51%



DETALLE CRITERIOS DE SELECCIÓN**10.1.3 Conservación y mejora de pastos en sistemas de dehesas.****PUNTOS:** 9,00**Plan de Gestión Integral de Dehesas oficialmente aprobado****PUNTOS:** 0,00 N**Porcentaje de superficie determinada en Red Natura 2000****PUNTOS:** 0,00 0.0%

<u>REF.</u>	<u>REFERENCIA SIGPAC</u>	<u>CULTIVO</u>	<u>DESCRIPCIÓN CULTIVO</u>	<u>S/R</u>	<u>SUP. PROPUESTA (ha)</u>	<u>SUP. CUMPLE (ha)</u>
160000025957044	41-087-001-00002-0042	62000	PASTOS PERMANENTES DE 5 O MAS AÑOS-SIN VARIEDAD	S	6,50	0,00
160000025957043	41-087-001-00002-0042	62000	PASTOS PERMANENTES DE 5 O MAS AÑOS-SIN VARIEDAD	S	36,29	0,00

Tener suscrito o haber tenido suscrito convenio de colaboración con el proyecto LIFE+**PUNTOS:** 0,00 N**Porcentaje de superficie determinada de la explotación bajo sistemas de producción integrada ganadera o producción ecológica****PUNTOS:** 4,00 100.0%

<u>REF.</u>	<u>REFERENCIA SIGPAC</u>	<u>CULTIVO</u>	<u>DESCRIPCIÓN CULTIVO</u>	<u>S/R</u>	<u>SUP. PROPUESTA (ha)</u>	<u>SUP. CUMPLE (ha)</u>
160000025957044	41-087-001-00002-0042	62000	PASTOS PERMANENTES DE 5 O MAS AÑOS-SIN VARIEDAD	S	6,50	6,50
160000025957043	41-087-001-00002-0042	62000	PASTOS PERMANENTES DE 5 O MAS AÑOS-SIN VARIEDAD	S	36,29	36,29

Porcentaje de carga ganadera con especies rumiantes**PUNTOS:** 2,00 95.7%

<u>EXPLOTACIÓN</u>	<u>ESPECIE</u>	<u>RUMIANTE</u>	<u>UGMs</u>
ES410870000008	BOVINA	SI	24.39
ES410870000008	PORCINO	NO	1.1

Porcentaje de carga ganadera con especies ovina**PUNTOS:** 0,00 0.0%

<u>EXPLOTACIÓN</u>	<u>ESPECIE</u>	<u>OVINA</u>	<u>UGMs</u>
ES410870000008	BOVINA	NO	24.39
ES410870000008	PORCINO	NO	1.1

Pendiente media de la explotación**PUNTOS:** 3,00 26.51%

<u>REF.</u>	<u>REFERENCIA SIGPAC</u>	<u>CULTIVO</u>	<u>DESCRIPCIÓN CULTIVO</u>	<u>S/R</u>	<u>PENDIENTE MEDIA (%)</u>	<u>SUP. PROPUESTA (ha)</u>
160000025957044	41-087-001-00002-0042	62000	PASTOS PERMANENTES DE 5 O MAS AÑOS-SIN VARIEDAD	S	26,51	6,50
160000025957043	41-087-001-00002-0042	62000	PASTOS PERMANENTES DE 5 O MAS AÑOS-SIN VARIEDAD	S	26,51	36,29



<u>APELLIDOS Y NOMBRE / RAZÓN SOCIAL</u>	<u>NIF</u>	<u>EXPEDIENTE</u>	<u>PROPUESTA</u>
LA COBATILLA, S.A.	A41063405	8030042	ADMITIDO
<u>SOLICITA ACTUACIÓN 1</u>	<u>SOLICITA ACTUACIÓN 2</u>	<u>PROPUESTA ACTUACIÓN 2</u>	<u>SOLICITA ACTUACIÓN 3</u>
NO	SI	ADMITIDO	SI
<u>PROPUESTA ACTUACIÓN 3</u>	ADMITIDO		

DETALLE DE ACTUACIÓN 2**IMPORTES POR ANUALIDAD**

	<u>SUPERFICIE PROPUESTA</u>	<u>SUPERFICIE SUBVENCIONABLE</u>	<u>2016</u>	<u>2017</u>	<u>2018</u>	<u>2019</u>	<u>2020</u>
IMPORTE MÁXIMO	32,18	32,18	3.054,20 €	3.054,20 €	3.054,20 €	3.054,20 €	3.054,20 €
IMPORTE MEDIO DE TRANSFERENCIA (€/ha)			94,91 €	94,91 €	94,91 €	94,91 €	94,91 €

RECINTOS PROPUESTOS

<u>REF.</u>	<u>REFERENCIA SIGPAC</u>	<u>CULTIVO</u>	<u>DESCRIPCIÓN CULTIVO</u>	<u>S/R</u>	<u>PEND. MEDIA (%)</u>	<u>SUP. DEC. (ha)</u>	<u>SUP. BRUTA (ha)</u>	<u>CAP (%)</u>	<u>SUP. NETA (ha)</u>	<u>SUP. DEC. ADMIN. (ha)</u>	<u>SUP. CAMPO (ha)</u>	<u>SUP. CALC. (ha)</u>
160000026214426	41-095-043-00052-0004	62000	PASTOS PERMANENTES DE 5 O MAS AÑOS-SIN VARIEDAD	S	24,48	7,31	9,74	75,00	7,30	7,30		7,30
160000026214449	41-095-043-00052-0004	62000	PASTOS PERMANENTES DE 5 O MAS AÑOS-SIN VARIEDAD	S	24,48	8,61	10,13	85,00	8,61	8,61		8,61
160000026214462	41-095-044-00002-0002	62000	PASTOS PERMANENTES DE 5 O MAS AÑOS-SIN VARIEDAD	S	17,27	10,84	10,74	100,00	10,74	10,74		10,74
160000026214486	41-095-043-00052-0004	62000	PASTOS PERMANENTES DE 5 O MAS AÑOS-SIN VARIEDAD	S	24,48	5,54	7,38	75,00	5,53	5,53		5,53

INCIDENCIAS**INCIDENCIA DESCRIPCIÓN**

- 80861 Superficie solicitada mayor a la superficie máxima permitida para la operación.(50has)
Sup. Resuelta:51,75
- 80866 La superficie que figura en la capa de formación adehesada para el recinto, es inferior a la superficie por la que se solicita la ayuda para el recinto
Ref:160000026214462 Recinto:41-095-044-00002-002 Cultivo:62000 PASTOS PERMANENTES DE 5 O MAS AÑOS-SIN VARIEDAD
Secano Sup. Dec. Adm.:10,84 Sup. Censo Bruta:10,74

DETALLE DE ACTUACIÓN 3**IMPORTES POR ANUALIDAD**

	<u>SUPERFICIE PROPUESTA</u>	<u>SUPERFICIE SUBVENCIONABLE</u>	<u>2016</u>	<u>2017</u>	<u>2018</u>	<u>2019</u>	<u>2020</u>
IMPORTE MÁXIMO	19,57	17,82	763,41 €	763,41 €	763,41 €	763,41 €	763,41 €
IMPORTE MEDIO DE TRANSFERENCIA (€/ha)			39,01 €	39,01 €	39,01 €	39,01 €	39,01 €

RECINTOS PROPUESTOS

<u>REF.</u>	<u>REFERENCIA SIGPAC</u>	<u>CULTIVO</u>	<u>DESCRIPCIÓN CULTIVO</u>	<u>S/R</u>	<u>PEND. MEDIA (%)</u>	<u>SUP. DEC. (ha)</u>	<u>SUP. BRUTA (ha)</u>	<u>CAP (%)</u>	<u>SUP. NETA (ha)</u>	<u>SUP. DEC. ADMIN. (ha)</u>	<u>SUP. CAMPO (ha)</u>	<u>SUP. CALC. (ha)</u>
160000026214469	41-095-043-00052-0004	62000	PASTOS PERMANENTES DE 5 O MAS AÑOS-SIN VARIEDAD	S	24,48	1,03	4,10	25,00	1,02	1,02		1,02
160000026214472	41-095-043-00052-0004	62000	PASTOS PERMANENTES DE 5 O MAS AÑOS-SIN VARIEDAD	S	24,48	3,50	7,78	45,00	3,50	3,50		3,50
160000026214479	41-095-043-00052-0004	62000	PASTOS PERMANENTES DE 5 O MAS AÑOS-SIN VARIEDAD	S	24,48	4,00	7,26	55,00	3,99	3,99		3,99
160000026214490	41-095-043-00052-0004	62000	PASTOS PERMANENTES DE 5 O MAS AÑOS-SIN VARIEDAD	S	24,48	7,87	10,49	75,00	7,87	7,87		7,87
160000026214502	41-095-043-00052-0004	62000	PASTOS PERMANENTES DE 5 O MAS AÑOS-SIN VARIEDAD	S	24,48	3,19	4,25	75,00	3,19	3,19		3,19

INCIDENCIAS**INCIDENCIA DESCRIPCIÓN**

- 80861 Superficie solicitada mayor a la superficie máxima permitida para la operación.(50has)
Sup. Resuelta:51,75
- 80866 La superficie que figura en la capa de formación adehesada para el recinto, es inferior a la superficie por la que se solicita la ayuda para el recinto
Ref:160000026214479 Recinto:41-095-043-00052-004 Cultivo:62000 PASTOS PERMANENTES DE 5 O MAS AÑOS-SIN VARIEDAD
Secano Sup. Dec. Adm.:7,27 Sup. Censo Bruta:7,26



DETALLE DE SUPERFICIE DE FORMACIÓN ADEHESADA EN EL CENSO DE DEHESAS

REF.	REFERENCIA SIGPAC	SUP. BRUTA (ha)	CAP (%)	SUP. NETA (ha)
160000026214412	41-095-045-00018-0002	0,07	100,00	0,07
160000026214413	41-095-045-00018-0003	0,50	100,00	0,50
160000026214419	41-095-044-00006-0014	0,48	100,00	0,48
160000026214422	41-095-043-00052-0005	0,94	65,00	0,61
160000026214423	41-095-043-00052-0007	3,01	100,00	3,01
160000026214424	41-095-043-00052-0002	1,98	100,00	1,98
160000026214425	41-095-043-00052-0008	62,51	100,00	62,51
160000026214426	41-095-043-00052-0004	9,74	75,00	7,30
160000026214427	41-095-044-00002-0008	1,28	0,00	0,00
160000026214428	41-095-043-00052-0008	0,18	100,00	0,18
160000026214429	41-095-044-00002-0007	0,58	100,00	0,58
160000026214430	41-095-044-00002-0002	12,90	100,00	12,90
160000026214431	41-095-044-00002-0010	0,35	100,00	0,35
160000026214432	41-095-044-00002-0020	0,83	100,00	0,83
160000026214433	41-095-044-00002-0021	0,50	100,00	0,50
160000026214434	41-095-044-00002-0022	0,47	100,00	0,47
160000026214435	41-095-044-00002-0002	3,18	100,00	3,18
160000026214436	41-095-044-00002-0002	0,28	100,00	0,28
160000026214437	41-095-044-00002-0002	0,01	100,00	0,01
160000026214438	41-095-044-00002-0018	0,54	100,00	0,54
160000026214439	41-095-044-00002-0019	0,71	100,00	0,71
160000026214442	41-095-044-00002-0011	2,00	75,00	1,50
160000026214443	41-095-043-00052-0011	0,50	100,00	0,50
160000026214444	41-095-044-00002-0041	1,45	25,00	0,36
160000026214446	41-095-044-00002-0023	0,10	75,00	0,07
160000026214447	41-095-044-00002-0005	0,29	75,00	0,22
160000026214449	41-095-043-00052-0004	10,13	85,00	8,61
160000026214451	41-095-044-00002-0002	2,31	100,00	2,31
160000026214452	41-095-044-00002-0015	11,57	75,00	8,68
160000026214453	41-095-044-00002-0004	0,10	100,00	0,10
160000026214454	41-095-044-00002-0009	1,54	0,00	0,00
160000026214457	41-095-044-00002-0047	0,04	100,00	0,04
160000026214458	41-095-043-00052-0004	21,22	75,00	15,91
160000026214460	41-095-044-00002-0012	1,63	100,00	1,63
160000026214461	41-095-044-00002-0047	0,02	100,00	0,02
160000026214462	41-095-044-00002-0002	10,74	100,00	10,74
160000026214465	41-095-044-00002-0034	0,25	100,00	0,25
160000026214467	41-095-044-00006-0001	3,29	100,00	3,29
160000026214468	41-095-044-00006-0015	0,54	100,00	0,54
160000026214469	41-095-043-00052-0004	4,10	25,00	1,02
160000026214472	41-095-043-00052-0004	7,78	45,00	3,50
160000026214476	41-095-044-00006-0014	0,09	100,00	0,09
160000026214478	41-095-044-00006-0012	1,79	85,00	1,52
160000026214479	41-095-043-00052-0004	7,26	55,00	3,99
160000026214480	41-095-044-00006-0011	0,17	75,00	0,13
160000026214486	41-095-043-00052-0004	7,38	75,00	5,53
160000026214490	41-095-043-00052-0004	10,49	75,00	7,87
160000026214493	41-095-044-00002-0048	0,07	100,00	0,07
160000026214501	41-095-044-00002-0051	0,61	75,00	0,46
160000026214502	41-095-043-00052-0004	4,25	75,00	3,19
160000026214505	41-095-043-00052-0004	1,12	65,00	0,73
TOTAL		213,87		179,86

RESUMEN CRITERIOS DE SELECCIÓN**10.1.3 Conservación y mejora de pastos en sistemas de dehesas.****PUNTOS: 7,00**

Plan de Gestión Integral de Dehesas oficialmente aprobado

PUNTOS

0,00 N

Porcentaje de superficie determinada en Red Natura 2000

4,00 100.0%

	PUNTOS	
Tener suscrito o haber tenido suscrito convenio de colaboración con el proyecto LIFE+	0,00	N
Porcentaje de superficie determinada de la explotación bajo sistemas de producción integrada ganadera o producción ecológica	0,00	0.0%
Porcentaje de carga ganadera con especies rumiantes	0,00	0.0%
Porcentaje de carga ganadera con especies ovina	0,00	0.0%
Pendiente media de la explotación	3,00	22.98%

DETALLE CRITERIOS DE SELECCIÓN**10.1.3 Conservación y mejora de pastos en sistemas de dehesas. PUNTOS: 7,00**

						PUNTOS:		
Plan de Gestión Integral de Dehesas oficialmente aprobado						0,00	N	
Porcentaje de superficie determinada en Red Natura 2000						PUNTOS:	4,00	100.0%
REF.	REFERENCIA SIGPAC	CULTIVO	DESCRIPCIÓN CULTIVO	S/R	SUP. PROPUESTA (ha)	SUP. CUMPLE (ha)		
1600000026214426	41-095-043-00052-0004	62000	PASTOS PERMANENTES DE 5 O MAS AÑOS-SIN VARIEDAD	S	7,30	7,30		
1600000026214472	41-095-043-00052-0004	62000	PASTOS PERMANENTES DE 5 O MAS AÑOS-SIN VARIEDAD	S	3,50	3,50		
1600000026214486	41-095-043-00052-0004	62000	PASTOS PERMANENTES DE 5 O MAS AÑOS-SIN VARIEDAD	S	5,53	5,53		
1600000026214449	41-095-043-00052-0004	62000	PASTOS PERMANENTES DE 5 O MAS AÑOS-SIN VARIEDAD	S	8,61	8,61		
1600000026214502	41-095-043-00052-0004	62000	PASTOS PERMANENTES DE 5 O MAS AÑOS-SIN VARIEDAD	S	3,19	3,19		
1600000026214490	41-095-043-00052-0004	62000	PASTOS PERMANENTES DE 5 O MAS AÑOS-SIN VARIEDAD	S	7,87	7,87		
1600000026214479	41-095-043-00052-0004	62000	PASTOS PERMANENTES DE 5 O MAS AÑOS-SIN VARIEDAD	S	3,99	3,99		
1600000026214469	41-095-043-00052-0004	62000	PASTOS PERMANENTES DE 5 O MAS AÑOS-SIN VARIEDAD	S	1,02	1,02		
1600000026214462	41-095-044-00002-0002	62000	PASTOS PERMANENTES DE 5 O MAS AÑOS-SIN VARIEDAD	S	10,74	10,74		

Tener suscrito o haber tenido suscrito convenio de colaboración con el proyecto LIFE+	PUNTOS:	0,00	N
Porcentaje de superficie determinada de la explotación bajo sistemas de producción integrada ganadera o producción ecológica	PUNTOS:	0,00	0.0%

REF.	REFERENCIA SIGPAC	CULTIVO	DESCRIPCIÓN CULTIVO	S/R	SUP. PROPUESTA (ha)	SUP. CUMPLE (ha)		
1600000026214426	41-095-043-00052-0004	62000	PASTOS PERMANENTES DE 5 O MAS AÑOS-SIN VARIEDAD	S	7,30	0,00		
1600000026214479	41-095-043-00052-0004	62000	PASTOS PERMANENTES DE 5 O MAS AÑOS-SIN VARIEDAD	S	3,99	0,00		
1600000026214472	41-095-043-00052-0004	62000	PASTOS PERMANENTES DE 5 O MAS AÑOS-SIN VARIEDAD	S	3,50	0,00		
1600000026214469	41-095-043-00052-0004	62000	PASTOS PERMANENTES DE 5 O MAS AÑOS-SIN VARIEDAD	S	1,02	0,00		
1600000026214502	41-095-043-00052-0004	62000	PASTOS PERMANENTES DE 5 O MAS AÑOS-SIN VARIEDAD	S	3,19	0,00		
1600000026214486	41-095-043-00052-0004	62000	PASTOS PERMANENTES DE 5 O MAS AÑOS-SIN VARIEDAD	S	5,53	0,00		
1600000026214449	41-095-043-00052-0004	62000	PASTOS PERMANENTES DE 5 O MAS AÑOS-SIN VARIEDAD	S	8,61	0,00		
1600000026214490	41-095-043-00052-0004	62000	PASTOS PERMANENTES DE 5 O MAS AÑOS-SIN VARIEDAD	S	7,87	0,00		
1600000026214462	41-095-044-00002-0002	62000	PASTOS PERMANENTES DE 5 O MAS AÑOS-SIN VARIEDAD	S	10,74	0,00		

Porcentaje de carga ganadera con especies rumiantes	PUNTOS:	0,00	0.0%
Porcentaje de carga ganadera con especies ovina	PUNTOS:	0,00	0.0%
Pendiente media de la explotación	PUNTOS:	3,00	22.98%

REF.	REFERENCIA SIGPAC	CULTIVO	DESCRIPCIÓN CULTIVO	S/R	PENDIENTE		SUP.
					MEDIA (%)	PROPUESTA (ha)	
1600000026214486	41-095-043-00052-0004	62000	PASTOS PERMANENTES DE 5 O MAS AÑOS-SIN VARIEDAD	S	24,48		5,53
1600000026214490	41-095-043-00052-0004	62000	PASTOS PERMANENTES DE 5 O MAS AÑOS-SIN VARIEDAD	S	24,48		7,87
1600000026214449	41-095-043-00052-0004	62000	PASTOS PERMANENTES DE 5 O MAS AÑOS-SIN VARIEDAD	S	24,48		8,61
1600000026214469	41-095-043-00052-0004	62000	PASTOS PERMANENTES DE 5 O MAS AÑOS-SIN VARIEDAD	S	24,48		1,02
1600000026214479	41-095-043-00052-0004	62000	PASTOS PERMANENTES DE 5 O MAS AÑOS-SIN VARIEDAD	S	24,48		3,99
1600000026214502	41-095-043-00052-0004	62000	PASTOS PERMANENTES DE 5 O MAS AÑOS-SIN VARIEDAD	S	24,48		3,19
1600000026214426	41-095-043-00052-0004	62000	PASTOS PERMANENTES DE 5 O MAS AÑOS-SIN VARIEDAD	S	24,48		7,30
1600000026214472	41-095-043-00052-0004	62000	PASTOS PERMANENTES DE 5 O MAS AÑOS-SIN VARIEDAD	S	24,48		3,50
1600000026214462	41-095-044-00002-0002	62000	PASTOS PERMANENTES DE 5 O MAS AÑOS-SIN VARIEDAD	S	17,27		10,74



<u>APELLIDOS Y NOMBRE / RAZÓN SOCIAL</u>	<u>NIF</u>	<u>EXPEDIENTE</u>	<u>PROPUESTA</u>
LA GREGORIA DE ISABEL, S.L.	B14672901	8030048	ADMITIDO
<u>SOLICITA ACTUACIÓN 1</u>	<u>SOLICITA ACTUACIÓN 2</u>	<u>SOLICITA ACTUACIÓN 3</u>	<u>PROPUESTA ACTUACIÓN 3</u>
NO	NO	SI	ADMITIDO

DETALLE DE ACTUACIÓN 3**IMPORTES POR ANUALIDAD**

	<u>SUPERFICIE PROPUESTA</u>	<u>SUPERFICIE SUBVENCIONABLE</u>	<u>2016</u>	<u>2017</u>	<u>2018</u>	<u>2019</u>	<u>2020</u>
IMPORTE MÁXIMO	33,05	16,78	718,86 €	718,86 €	718,86 €	718,86 €	718,86 €
IMPORTE MEDIO DE TRANSFERENCIA (€/ha)			21,75 €	21,75 €	21,75 €	21,75 €	21,75 €

RECINTOS PROPUESTOS

<u>REF.</u>	<u>REFERENCIA SIGPAC</u>	<u>CULTIVO</u>	<u>DESCRIPCIÓN CULTIVO</u>	<u>S/R</u>	<u>PEND. MEDIA (%)</u>	<u>SUP. DEC. (ha)</u>	<u>SUP. BRUTA (ha)</u>	<u>CAP (%)</u>	<u>SUP. NETA (ha)</u>	<u>SUP. DEC. ADMIN. (ha)</u>	<u>SUP. CAMPO (ha)</u>	<u>SUP. CALC. (ha)</u>
1600000026216341	41-033-039-00003-0001	62000	PASTOS PERMANENTES DE 5 O MAS AÑOS-SIN VARIEDAD	S	34,73	21,63	20,30	100,00	20,30	20,30		20,30
1600000026216347	41-033-039-00004-0004	62000	PASTOS PERMANENTES DE 5 O MAS AÑOS-SIN VARIEDAD	S	26,36	11,56	11,21	100,00	11,21	11,21		11,21
1600000026216350	41-033-039-00004-0001	62000	PASTOS PERMANENTES DE 5 O MAS AÑOS-SIN VARIEDAD	S	23,76	1,55	2,81	55,00	1,54	1,54		1,54

INCIDENCIAS**INCIDENCIA DESCRIPCIÓN**

80864	Superficie máxima determinada superior al 50% de la superficie de formación adehesada total de la dehesa Ref: Recinto:---- Cultivo: - Sup. Resuelta:33,05 Sup. Formación Adehesada Total:33,56
80866	La superficie que figura en la capa de formación adehesada para el recinto, es inferior a la superficie por la que se solicita la ayuda para el recinto Ref:1600000026216341 Recinto:41-033-039-00003-001 Cultivo:62000 PASTOS PERMANENTES DE 5 O MAS AÑOS-SIN VARIEDAD Secano Sup. Dec. Adm.:21,63 Sup. Censo Bruta:20,3 Ref:1600000026216347 Recinto:41-033-039-00004-004 Cultivo:62000 PASTOS PERMANENTES DE 5 O MAS AÑOS-SIN VARIEDAD Secano Sup. Dec. Adm.:11,56 Sup. Censo Bruta:11,21

DETALLE DE SUPERFICIE DE FORMACIÓN ADEHESADA EN EL CENSO DE DEHESAS

<u>REF.</u>	<u>REFERENCIA SIGPAC</u>	<u>SUP. BRUTA (ha)</u>	<u>CAP (%)</u>	<u>SUP. NETA (ha)</u>
1600000026216341	41-033-039-00003-0001	20,30	100,00	20,30
1600000026216343	41-033-039-00004-0009	0,02	100,00	0,02
1600000026216344	41-033-039-00004-0010	0,06	100,00	0,06
1600000026216345	41-033-039-00004-0007	0,09	100,00	0,09
1600000026216347	41-033-039-00004-0004	11,21	100,00	11,21
1600000026216349	41-033-039-00003-0002	0,34	100,00	0,34
1600000026216350	41-033-039-00004-0001	2,81	55,00	1,54
TOTAL		34,83		33,56

RESUMEN CRITERIOS DE SELECCIÓN**10.1.3 Conservación y mejora de pastos en sistemas de dehesas.****PUNTOS: 7,00**

	<u>PUNTOS</u>	
Plan de Gestión Integral de Dehesas oficialmente aprobado	0,00	N
Porcentaje de superficie determinada en Red Natura 2000	4,00	100.0%
Tener suscrito o haber tenido suscrito convenio de colaboración con el proyecto LIFE+	0,00	N
Porcentaje de superficie determinada de la explotación bajo sistemas de producción integrada ganadera o producción ecológica	0,00	0.0%
Porcentaje de carga ganadera con especies rumiantes	0,00	0.0%
Porcentaje de carga ganadera con especies ovina	0,00	0.0%
Pendiente media de la explotación	3,00	31.38%



DETALLE CRITERIOS DE SELECCIÓN**10.1.3 Conservación y mejora de pastos en sistemas de dehesas.****PUNTOS:** 7,00**Plan de Gestión Integral de Dehesas oficialmente aprobado****PUNTOS:** 0,00 N**Porcentaje de superficie determinada en Red Natura 2000****PUNTOS:** 4,00 100.0%

<u>REF.</u>	<u>REFERENCIA SIGPAC</u>	<u>CULTIVO</u>	<u>DESCRIPCIÓN CULTIVO</u>	<u>S/R</u>	<u>SUP. PROPUESTA (ha)</u>	<u>SUP. CUMPLE (ha)</u>
160000026216341	41-033-039-00003-0001	62000	PASTOS PERMANENTES DE 5 O MAS AÑOS-SIN VARIEDAD	S	20,30	20,30
160000026216350	41-033-039-00004-0001	62000	PASTOS PERMANENTES DE 5 O MAS AÑOS-SIN VARIEDAD	S	1,54	1,54
160000026216347	41-033-039-00004-0004	62000	PASTOS PERMANENTES DE 5 O MAS AÑOS-SIN VARIEDAD	S	11,21	11,21

Tener suscrito o haber tenido suscrito convenio de colaboración con el proyecto LIFE+**PUNTOS:** 0,00 N**Porcentaje de superficie determinada de la explotación bajo sistemas de producción integrada ganadera o producción ecológica****PUNTOS:** 0,00 0.0%

<u>REF.</u>	<u>REFERENCIA SIGPAC</u>	<u>CULTIVO</u>	<u>DESCRIPCIÓN CULTIVO</u>	<u>S/R</u>	<u>SUP. PROPUESTA (ha)</u>	<u>SUP. CUMPLE (ha)</u>
160000026216341	41-033-039-00003-0001	62000	PASTOS PERMANENTES DE 5 O MAS AÑOS-SIN VARIEDAD	S	20,30	0,00
160000026216350	41-033-039-00004-0001	62000	PASTOS PERMANENTES DE 5 O MAS AÑOS-SIN VARIEDAD	S	1,54	0,00
160000026216347	41-033-039-00004-0004	62000	PASTOS PERMANENTES DE 5 O MAS AÑOS-SIN VARIEDAD	S	11,21	0,00

Porcentaje de carga ganadera con especies rumiantes**PUNTOS:** 0,00 0.0%

<u>EXPLOTACIÓN</u>	<u>ESPECIE</u>	<u>RUMIANTE</u>	<u>UGMs</u>
ES410330000137	CAPRINA	SI	0
ES410330000137	PORCINO	NO	54.36

Porcentaje de carga ganadera con especies ovina**PUNTOS:** 0,00 0.0%

<u>EXPLOTACIÓN</u>	<u>ESPECIE</u>	<u>OVINA</u>	<u>UGMs</u>
ES410330000137	CAPRINA	NO	0
ES410330000137	PORCINO	NO	54.36

Pendiente media de la explotación**PUNTOS:** 3,00 31.38%

<u>REF.</u>	<u>REFERENCIA SIGPAC</u>	<u>CULTIVO</u>	<u>DESCRIPCIÓN CULTIVO</u>	<u>S/R</u>	<u>PENDIENTE MEDIA (%)</u>	<u>SUP. PROPUESTA (ha)</u>
160000026216341	41-033-039-00003-0001	62000	PASTOS PERMANENTES DE 5 O MAS AÑOS-SIN VARIEDAD	S	34,73	20,30
160000026216350	41-033-039-00004-0001	62000	PASTOS PERMANENTES DE 5 O MAS AÑOS-SIN VARIEDAD	S	23,76	1,54
160000026216347	41-033-039-00004-0004	62000	PASTOS PERMANENTES DE 5 O MAS AÑOS-SIN VARIEDAD	S	26,36	11,21



<u>APELLIDOS Y NOMBRE / RAZÓN SOCIAL</u>	<u>NIF</u>	<u>EXPEDIENTE</u>	<u>PROPUESTA</u>
LA POLANA SL	B91528273	8029342	ADMITIDO
<u>SOLICITA ACTUACIÓN 1</u>	<u>SOLICITA ACTUACIÓN 2</u>	<u>SOLICITA ACTUACIÓN 3</u>	<u>PROPUESTA ACTUACIÓN 3</u>
NO	NO	SI	ADMITIDO

DETALLE DE ACTUACIÓN 3**IMPORTE POR ANUALIDAD**


	<u>SUPERFICIE PROPUESTA</u>	<u>SUPERFICIE SUBVENCIONABLE</u>	2016	2017	2018	2019	2020
IMPORTE MÁXIMO	1,68	1,68	71,97 €	71,97 €	71,97 €	71,97 €	71,97 €
IMPORTE MEDIO DE TRANSFERENCIA (€/ha)			42,84 €	42,84 €	42,84 €	42,84 €	42,84 €

INCIDENCIAS**INCIDENCIA DESCRIPCIÓN**

224	La superficie de cruce total de productos de la agrupación Pastos permanentes sobre un mismo recinto en una misma solicitud, no puede superar la superficie total admisible de pastos. Ref:1600000026112296 Recinto:41-009-017-00036-031 Cultivo:62000 PASTOS PERMANENTES DE 5 O MAS AÑOS-SIN VARIEDAD Secano Superficie admisible de pastos del recinto según SIGPAC.:0 Suma de superficies de cruce netas declaradas para este recinto por el solicitante.:8054 Exceso de superficie (Hectáreas):80,54 Ref:1600000026112298 Recinto:41-009-017-00036-033 Cultivo:62000 PASTOS PERMANENTES DE 5 O MAS AÑOS-SIN VARIEDAD Secano Superficie admisible de pastos del recinto según SIGPAC.:0 Suma de superficies de cruce netas declaradas para este recinto por el solicitante.:3323 Exceso de superficie (Hectáreas):33,23
80856	No cumple con la superficie mínima de cultivo elegible para solicitar la operación. Sup. Resuelta:1,68
80863	Cultivo, variedad, regimen y/o uso del recinto SIGPAC no compatible con la operación (anexo III.I, Orden 26 mayo 2015) Ref:1600000026112296 Recinto:41-009-017-00036-031 Cultivo:62000 PASTOS PERMANENTES DE 5 O MAS AÑOS-SIN VARIEDAD Secano Ref:1600000026112298 Recinto:41-009-017-00036-033 Cultivo:62000 PASTOS PERMANENTES DE 5 O MAS AÑOS-SIN VARIEDAD Secano
80867	Superficie resuelta para el grupo de pago menor que la mínima requerida Ref:1600000026112297 Recinto:41-009-017-00036-032 Cultivo:62000 PASTOS PERMANENTES DE 5 O MAS AÑOS-SIN VARIEDAD Secano Sup. Declarada:1,68 Sup. Resuelta:1,68

DETALLE DE SUPERFICIE DE FORMACIÓN ADEHESADA EN EL CENSO DE DEHESAS

<u>REF.</u>	<u>REFERENCIA SIGPAC</u>	<u>SUP. BRUTA (ha)</u>	<u>CAP (%)</u>	<u>SUP. NETA (ha)</u>
1600000026112263	41-009-007-00098-0002	15,73	75,00	11,80
1600000026112270	41-009-017-00036-0031	54,55	100,00	54,55
1600000026112271	41-009-017-00036-0032	0,64	100,00	0,64
1600000026112272	41-009-017-00036-0033	6,17	100,00	6,17
1600000026112273	41-009-017-00036-0030	9,70	45,00	4,37
1600000026112277	41-009-016-00005-0001	0,22	0,00	0,00
1600000026112279	41-009-016-00008-0019	0,68	0,00	0,00
1600000026112287	41-009-017-00036-0032	1,11	100,00	1,11
1600000026112288	41-009-017-00036-0033	4,34	100,00	4,34
1600000026112289	41-009-017-00036-0029	6,55	100,00	6,55
1600000026112290	41-009-016-00001-0001	13,14	100,00	13,14
1600000026112291	41-009-016-00001-0004	0,55	100,00	0,55
1600000026112292	41-009-016-00001-0005	0,42	100,00	0,42
1600000026112293	41-009-017-00036-0007	36,57	55,00	20,11
1600000026112294	41-009-017-00035-0001	5,87	75,00	4,40
1600000026112296	41-009-017-00036-0031	25,78	100,00	25,78
1600000026112297	41-009-017-00036-0032	1,68	100,00	1,68
1600000026112298	41-009-017-00036-0033	22,63	100,00	22,63
1600000026112301	41-009-017-00036-0033	0,09	100,00	0,09
1600000026112304	41-009-016-00008-0007	44,53	25,00	11,13
1600000026112305	41-009-016-00002-0003	26,82	35,00	9,39
TOTAL		277,77		198,85



RESUMEN CRITERIOS DE SELECCIÓN**10.1.3 Conservación y mejora de pastos en sistemas de dehesas.****PUNTOS: 1,00**

	PUNTOS	
Plan de Gestión Integral de Dehesas oficialmente aprobado	0,00	N
Porcentaje de superficie determinada en Red Natura 2000	0,00	0.0%
Tener suscrito o haber tenido suscrito convenio de colaboración con el proyecto LIFE+	0,00	N
Porcentaje de superficie determinada de la explotación bajo sistemas de producción integrada ganadera o producción ecológica	0,00	0.0%
Porcentaje de carga ganadera con especies rumiantes	1,00	70.85%
Porcentaje de carga ganadera con especies ovina	0,00	0.0%
Pendiente media de la explotación	0,00	0.0%

DETALLE CRITERIOS DE SELECCIÓN**10.1.3 Conservación y mejora de pastos en sistemas de dehesas.****PUNTOS: 1,00**

Plan de Gestión Integral de Dehesas oficialmente aprobado	PUNTOS: 0,00	N
Porcentaje de superficie determinada en Red Natura 2000	PUNTOS: 0,00	0.0%
Tener suscrito o haber tenido suscrito convenio de colaboración con el proyecto LIFE+	PUNTOS: 0,00	N
Porcentaje de superficie determinada de la explotación bajo sistemas de producción integrada ganadera o producción ecológica	PUNTOS: 0,00	0.0%
Porcentaje de carga ganadera con especies rumiantes	PUNTOS: 1,00	70.85%

<u>EXPLOTACIÓN</u>	<u>ESPECIE</u>	<u>RUMIANTE</u>	<u>UGMs</u>
ES410090000578	BOVINA	SI	133.51
ES410090000578	PORCINO	NO	54.93

Porcentaje de carga ganadera con especies ovina	PUNTOS: 0,00	0.0%
---	---------------------	------

<u>EXPLOTACIÓN</u>	<u>ESPECIE</u>	<u>OVINA</u>	<u>UGMs</u>
ES410090000578	BOVINA	NO	133.51
ES410090000578	PORCINO	NO	54.93

Pendiente media de la explotación	PUNTOS: 0,00	0.0%
-----------------------------------	---------------------	------



<u>APELLIDOS Y NOMBRE / RAZÓN SOCIAL</u>	<u>NIF</u>	<u>EXPEDIENTE</u>	<u>PROPUESTA</u>
LAIEM AGRICOLA SL	B91397034	8027805	ADMITIDO
<u>SOLICITA ACTUACIÓN 1</u>	<u>SOLICITA ACTUACIÓN 2</u>	<u>PROPUESTA ACTUACIÓN 2</u>	<u>SOLICITA ACTUACIÓN 3</u>
NO	SI	ADMITIDO	NO



DETALLE DE ACTUACIÓN 2**IMPORTES POR ANUALIDAD**

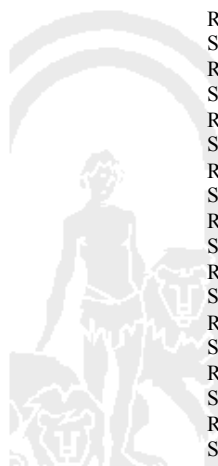
IMPORTE MÁXIMO	SUPERFICIE		2016	2017	2018	2019	2020
	PROPUESTA	SUBVENCIÓNABLE					
	7,68	7,68	728,91 €	728,91 €	728,91 €	728,91 €	728,91 €
IMPORTE MEDIO DE TRANSFERENCIA (€/ha)			94,91 €	94,91 €	94,91 €	94,91 €	94,91 €

RECINTOS PROPUESTOS

REF.	REFERENCIA SIGPAC	CULTIVO	DESCRIPCIÓN CULTIVO	S/R	PEND. MEDIA (%)	SUP. DEC. (ha)	SUP. BRUTA (ha)	CAP (%)	SUP. NETA (ha)	SUP. DEC. ADMIN. (ha)	SUP. CAMPO (ha)	SUP. CALC. (ha)
160000025856510	41-077-053-00031-0006	62000	PASTOS PERMANENTES DE 5 O MAS AÑOS-SIN VARIEDAD	S	19,24	0,01	0,00	65,00	0,00	0,00	0,00	0,00
160000025856511	41-077-053-00031-0005	62000	PASTOS PERMANENTES DE 5 O MAS AÑOS-SIN VARIEDAD	S	29,39	0,00	0,00	0,00	0,00	0,00	0,00	0,00
160000025856514	41-077-053-00028-0011	63000	PASTOS DE MENOS DE 5 AÑOS-SIN VARIEDAD	S	23,37	0,01	0,00	100,00	0,00	0,00	0,00	0,00
160000025856515	41-077-052-00080-0001	62000	PASTOS PERMANENTES DE 5 O MAS AÑOS-SIN VARIEDAD	S	24,92	0,86	0,00	100,00	0,00	0,00	0,00	0,00
160000025856516	41-077-052-00074-0001	62000	PASTOS PERMANENTES DE 5 O MAS AÑOS-SIN VARIEDAD	S	28,57	0,20	0,00	85,00	0,00	0,00	0,00	0,00
160000025856517	41-077-052-00072-0001	62000	PASTOS PERMANENTES DE 5 O MAS AÑOS-SIN VARIEDAD	S	15,53	0,11	0,00	85,00	0,00	0,00	0,00	0,00
160000025856518	41-077-052-00071-0001	62000	PASTOS PERMANENTES DE 5 O MAS AÑOS-SIN VARIEDAD	S	41,99	1,04	0,00	100,00	0,00	0,00	0,00	0,00
160000025856523	41-077-021-00001-0001	62000	PASTOS PERMANENTES DE 5 O MAS AÑOS-SIN VARIEDAD	S	31,06	0,08	0,00	100,00	0,00	0,00	0,00	0,00
160000025856524	41-077-021-00003-0001	62000	PASTOS PERMANENTES DE 5 O MAS AÑOS-SIN VARIEDAD	S	24,65	9,41	0,00	100,00	0,00	0,00	0,00	0,00
160000025856525	41-077-021-00003-0002	62000	PASTOS PERMANENTES DE 5 O MAS AÑOS-SIN VARIEDAD	S	17,69	0,24	0,00	85,00	0,00	0,00	0,00	0,00
160000025856526	41-077-052-00001-0002	62000	PASTOS PERMANENTES DE 5 O MAS AÑOS-SIN VARIEDAD	S	43,19	1,48	1,54	65,00	1,00	1,00	1,00	1,00
160000025856527	41-077-052-00001-0003	62000	PASTOS PERMANENTES DE 5 O MAS AÑOS-SIN VARIEDAD	S	30,09	16,00	4,03	65,00	2,62	2,62	2,62	2,62
160000025856529	41-100-015-00011-0001	62000	PASTOS PERMANENTES DE 5 O MAS AÑOS-SIN VARIEDAD	S	41,26	109,98	62,27	65,00	40,48	40,48	40,48	0,00
160000025856530	41-100-015-00012-0001	62000	PASTOS PERMANENTES DE 5 O MAS AÑOS-SIN VARIEDAD	S	42,28	7,81	2,06	65,00	1,34	1,34	1,34	0,00
160000025856531	41-100-015-09003-0001	62000	PASTOS PERMANENTES DE 5 O MAS AÑOS-SIN VARIEDAD	S	32,28	0,87	1,25	65,00	0,81	0,81	0,81	0,00
160000025856533	41-077-052-00001-0012	62000	PASTOS PERMANENTES DE 5 O MAS AÑOS-SIN VARIEDAD	S	44,41	0,00	0,01	0,00	0,00	0,00	0,00	0,00
160000025856534	41-077-052-00001-0011	62000	PASTOS PERMANENTES DE 5 O MAS AÑOS-SIN VARIEDAD	S	37,47	0,00	0,00	0,00	0,00	0,00	0,00	0,00
160000025856535	41-077-052-00001-0015	62000	PASTOS PERMANENTES DE 5 O MAS AÑOS-SIN VARIEDAD	S	26,74	4,00	2,26	65,00	1,47	1,47	1,47	1,47
160000025856538	41-077-052-00003-0003	62000	PASTOS PERMANENTES DE 5 O MAS AÑOS-SIN VARIEDAD	S	49,71	0,00	0,00	0,00	0,00	0,00	0,00	0,00
160000025856539	41-100-015-00010-0002	62000	PASTOS PERMANENTES DE 5 O MAS AÑOS-SIN VARIEDAD	S	24,53	0,01	0,00	35,00	0,00	0,00	0,00	0,00
160000025856540	41-077-052-00001-0013	62000	PASTOS PERMANENTES DE 5 O MAS AÑOS-SIN VARIEDAD	S	33,25	0,01	0,01	25,00	0,00	0,00	0,00	0,00
160000025856541	41-077-052-00002-0001	62000	PASTOS PERMANENTES DE 5 O MAS AÑOS-SIN VARIEDAD	S	34,76	0,93	0,00	65,00	0,00	0,00	0,00	0,00
160000025856542	41-077-052-00049-0001	62000	PASTOS PERMANENTES DE 5 O MAS AÑOS-SIN VARIEDAD	S	31,57	6,39	0,00	65,00	0,00	0,00	0,00	0,00
160000025856543	41-077-052-00050-0001	62000	PASTOS PERMANENTES DE 5 O MAS AÑOS-SIN VARIEDAD	S	34,24	7,79	0,00	65,00	0,00	0,00	0,00	0,00
160000025856544	41-077-052-00097-0002	62000	PASTOS PERMANENTES DE 5 O MAS AÑOS-SIN VARIEDAD	S	38,49	0,68	0,00	75,00	0,00	0,00	0,00	0,00
160000025856545	41-077-052-00003-0004	62000	PASTOS PERMANENTES DE 5 O MAS AÑOS-SIN VARIEDAD	S	34,52	0,28	0,00	65,00	0,00	0,00	0,00	0,00
160000025856546	41-077-052-00086-0002	62000	PASTOS PERMANENTES DE 5 O MAS AÑOS-SIN VARIEDAD	S	23,86	0,04	0,00	45,00	0,00	0,00	0,00	0,00
160000025856547	41-077-052-00098-0001	62000	PASTOS PERMANENTES DE 5 O MAS AÑOS-SIN VARIEDAD	S	40,66	0,00	0,00	0,00	0,00	0,00	0,00	0,00
160000025856548	41-077-052-00103-0001	62000	PASTOS PERMANENTES DE 5 O MAS AÑOS-SIN VARIEDAD	S	38,20	0,00	0,00	0,00	0,00	0,00	0,00	0,00
160000025856550	41-077-053-00031-0001	62000	PASTOS PERMANENTES DE 5 O MAS AÑOS-SIN VARIEDAD	S	28,91	5,35	2,02	85,00	1,71	1,71	1,71	1,71
160000025856551	41-077-052-00102-0002	62000	PASTOS PERMANENTES DE 5 O MAS AÑOS-SIN VARIEDAD	S	36,90	0,94	0,00	35,00	0,00	0,00	0,00	0,00
160000025856552	41-077-052-00104-0001	62000	PASTOS PERMANENTES DE 5 O MAS AÑOS-SIN VARIEDAD	S	41,11	1,20	0,00	100,00	0,00	0,00	0,00	0,00
160000025856553	41-077-052-00064-0001	62000	PASTOS PERMANENTES DE 5 O MAS AÑOS-SIN VARIEDAD	S	27,57	0,36	0,00	75,00	0,00	0,00	0,00	0,00
160000025856554	41-100-015-00010-0003	62000	PASTOS PERMANENTES DE 5 O MAS AÑOS-SIN VARIEDAD	S	33,38	0,00	0,00	0,00	0,00	0,00	0,00	0,00
160000025856555	41-077-052-00052-0001	62000	PASTOS PERMANENTES DE 5 O MAS AÑOS-SIN VARIEDAD	S	36,97	1,01	0,00	75,00	0,00	0,00	0,00	0,00
160000025856556	41-077-052-00087-0001	62000	PASTOS PERMANENTES DE 5 O MAS AÑOS-SIN VARIEDAD	S	39,54	0,13	0,00	85,00	0,00	0,00	0,00	0,00
160000025856557	41-077-052-00051-0001	62000	PASTOS PERMANENTES DE 5 O MAS AÑOS-SIN VARIEDAD	S	38,84	2,97	0,00	85,00	0,00	0,00	0,00	0,00
160000025856558	41-077-052-00070-0002	62000	PASTOS PERMANENTES DE 5 O MAS AÑOS-SIN VARIEDAD	S	45,52	12,45	1,03	85,00	0,88	0,88	0,88	0,88

INCIDENCIAS**INCIDENCIA DESCRIPCIÓN**

224	<p>La superficie de cruce total de productos de la agrupación Pastos permanentes sobre un mismo recinto en una misma solicitud, no puede superar la superficie total admisible de pastos.</p> <p>Ref:160000025856517 Recinto:41-077-052-00072-001 Cultivo:62000 PASTOS PERMANENTES DE 5 O MAS AÑOS-SIN VARIEDAD Secano Superficie admisible de pastos del recinto según SIGPAC.:9 Suma de superficies de cruce netas declaradas para este recinto por el solicitante.:11 Exceso de superficie (Hectáreas):0,02</p> <p>Ref:160000025856523 Recinto:41-077-021-00001-001 Cultivo:62000 PASTOS PERMANENTES DE 5 O MAS AÑOS-SIN VARIEDAD Secano Superficie admisible de pastos del recinto según SIGPAC.:3 Suma de superficies de cruce netas declaradas para este recinto por el solicitante.:8 Exceso de superficie (Hectáreas):0,05</p> <p>Ref:160000025856528 Recinto:41-100-015-00010-001 Cultivo:62000 PASTOS PERMANENTES DE 5 O MAS AÑOS-SIN VARIEDAD Secano Superficie admisible de pastos del recinto según SIGPAC.:0 Suma de superficies de cruce netas declaradas para este recinto por el solicitante.:34 Exceso de superficie (Hectáreas):0,34</p> <p>Ref:160000025856529 Recinto:41-100-015-00011-001 Cultivo:62000 PASTOS PERMANENTES DE 5 O MAS AÑOS-SIN VARIEDAD Secano Superficie admisible de pastos del recinto según SIGPAC.:0 Suma de superficies de cruce netas declaradas para este recinto por el solicitante.:10998 Exceso de superficie (Hectáreas):109,98</p> <p>Ref:160000025856530 Recinto:41-100-015-00012-001 Cultivo:62000 PASTOS PERMANENTES DE 5 O MAS AÑOS-SIN VARIEDAD Secano Superficie admisible de pastos del recinto según SIGPAC.:0 Suma de superficies de cruce netas declaradas para este recinto por el solicitante.:781 Exceso de superficie (Hectáreas):7,81</p> <p>Ref:160000025856531 Recinto:41-100-015-09003-001 Cultivo:62000 PASTOS PERMANENTES DE 5 O MAS AÑOS-SIN VARIEDAD Secano Superficie admisible de pastos del recinto según SIGPAC.:0 Suma de superficies de cruce netas declaradas para este recinto por el solicitante.:87 Exceso de superficie (Hectáreas):0,87</p>
80863	<p>Cultivo, variedad, regimen y/o uso del recinto SIGPAC no compatible con la operación (anexo III.I, Orden 26 mayo 2015)</p> <p>Ref:160000025856528 Recinto:41-100-015-00010-001 Cultivo:62000 PASTOS PERMANENTES DE 5 O MAS AÑOS-SIN VARIEDAD Secano</p>
80866	<p>La superficie que figura en la capa de formación adehesada para el recinto, es inferior a la superficie por la que se solicita la ayuda para el recinto</p> <p>Ref:160000025856510 Recinto:41-077-053-00031-006 Cultivo:62000 PASTOS PERMANENTES DE 5 O MAS AÑOS-SIN VARIEDAD Secano Sup. Dec. Adm.:0,02 Sup. Censo Bruta:0</p> <p>Ref:160000025856511 Recinto:41-077-053-00031-005 Cultivo:62000 PASTOS PERMANENTES DE 5 O MAS AÑOS-SIN VARIEDAD Secano Sup. Dec. Adm.:0,1 Sup. Censo Bruta:0</p> <p>Ref:160000025856514 Recinto:41-077-053-00028-011 Cultivo:63000 PASTOS DE MENOS DE 5 AÑOS-SIN VARIEDAD Secano Sup. Dec. Adm.:0,01 Sup. Censo Bruta:0</p> <p>Ref:160000025856515 Recinto:41-077-052-00080-001 Cultivo:62000 PASTOS PERMANENTES DE 5 O MAS AÑOS-SIN VARIEDAD Secano Sup. Dec. Adm.:0,86 Sup. Censo Bruta:0</p> <p>Ref:160000025856516 Recinto:41-077-052-00074-001 Cultivo:62000 PASTOS PERMANENTES DE 5 O MAS AÑOS-SIN VARIEDAD Secano Sup. Dec. Adm.:0,24 Sup. Censo Bruta:0</p> <p>Ref:160000025856517 Recinto:41-077-052-00072-001 Cultivo:62000 PASTOS PERMANENTES DE 5 O MAS AÑOS-SIN VARIEDAD Secano Sup. Dec. Adm.:0,13 Sup. Censo Bruta:0</p> <p>Ref:160000025856518 Recinto:41-077-052-00071-001 Cultivo:62000 PASTOS PERMANENTES DE 5 O MAS AÑOS-SIN VARIEDAD Secano Sup. Dec. Adm.:1,04 Sup. Censo Bruta:0</p> <p>Ref:160000025856523 Recinto:41-077-021-00001-001 Cultivo:62000 PASTOS PERMANENTES DE 5 O MAS AÑOS-SIN VARIEDAD Secano Sup. Dec. Adm.:0,08 Sup. Censo Bruta:0</p> <p>Ref:160000025856524 Recinto:41-077-021-00003-001 Cultivo:62000 PASTOS PERMANENTES DE 5 O MAS AÑOS-SIN VARIEDAD Secano Sup. Dec. Adm.:9,41 Sup. Censo Bruta:0</p> <p>Ref:160000025856525 Recinto:41-077-021-00003-002 Cultivo:62000 PASTOS PERMANENTES DE 5 O MAS AÑOS-SIN VARIEDAD Secano Sup. Dec. Adm.:0,28 Sup. Censo Bruta:0</p> <p>Ref:160000025856526 Recinto:41-077-052-00001-002 Cultivo:62000 PASTOS PERMANENTES DE 5 O MAS AÑOS-SIN VARIEDAD Secano Sup. Dec. Adm.:2,27 Sup. Censo Bruta:1,54</p> <p>Ref:160000025856527 Recinto:41-077-052-00001-003 Cultivo:62000 PASTOS PERMANENTES DE 5 O MAS AÑOS-SIN VARIEDAD Secano Sup. Dec. Adm.:24,62 Sup. Censo Bruta:4,03</p> <p>Ref:160000025856528 Recinto:41-100-015-00010-001 Cultivo:62000 PASTOS PERMANENTES DE 5 O MAS AÑOS-SIN VARIEDAD Secano Sup. Dec. Adm.:0,52 Sup. Censo Bruta:0</p> <p>Ref:160000025856529 Recinto:41-100-015-00011-001 Cultivo:62000 PASTOS PERMANENTES DE 5 O MAS AÑOS-SIN VARIEDAD Secano Sup. Dec. Adm.:169,2 Sup. Censo Bruta:62,27</p> <p>Ref:160000025856530 Recinto:41-100-015-00012-001 Cultivo:62000 PASTOS PERMANENTES DE 5 O MAS AÑOS-SIN VARIEDAD Secano Sup. Dec. Adm.:12,02 Sup. Censo Bruta:2,06</p> <p>Ref:160000025856531 Recinto:41-100-015-09003-001 Cultivo:62000 PASTOS PERMANENTES DE 5 O MAS AÑOS-SIN VARIEDAD Secano Sup. Dec. Adm.:1,34 Sup. Censo Bruta:1,25</p> <p>Ref:160000025856533 Recinto:41-077-052-00001-012 Cultivo:62000 PASTOS PERMANENTES DE 5 O MAS AÑOS-SIN VARIEDAD Secano Sup. Dec. Adm.:0,5 Sup. Censo Bruta:0,01</p> <p>Ref:160000025856534 Recinto:41-077-052-00001-011 Cultivo:62000 PASTOS PERMANENTES DE 5 O MAS AÑOS-SIN VARIEDAD Secano Sup. Dec. Adm.:0,02 Sup. Censo Bruta:0</p> <p>Ref:160000025856535 Recinto:41-077-052-00001-015 Cultivo:62000 PASTOS PERMANENTES DE 5 O MAS AÑOS-SIN VARIEDAD Secano Sup. Dec. Adm.:6,15 Sup. Censo Bruta:2,26</p> <p>Ref:160000025856538 Recinto:41-077-052-00003-003 Cultivo:62000 PASTOS PERMANENTES DE 5 O MAS AÑOS-SIN VARIEDAD Secano Sup. Dec. Adm.:2,94 Sup. Censo Bruta:0</p> <p>Ref:160000025856539 Recinto:41-100-015-00010-002 Cultivo:62000 PASTOS PERMANENTES DE 5 O MAS AÑOS-SIN VARIEDAD Secano Sup. Dec. Adm.:0,04 Sup. Censo Bruta:0</p> <p>Ref:160000025856540 Recinto:41-077-052-00001-013 Cultivo:62000 PASTOS PERMANENTES DE 5 O MAS AÑOS-SIN VARIEDAD Secano Sup. Dec. Adm.:0,05 Sup. Censo Bruta:0,01</p> <p>Ref:160000025856541 Recinto:41-077-052-00002-001 Cultivo:62000 PASTOS PERMANENTES DE 5 O MAS AÑOS-SIN VARIEDAD Secano Sup. Dec. Adm.:1,43 Sup. Censo Bruta:0</p> <p>Ref:160000025856542 Recinto:41-077-052-00049-001 Cultivo:62000 PASTOS PERMANENTES DE 5 O MAS AÑOS-SIN VARIEDAD Secano Sup. Dec. Adm.:9,83 Sup. Censo Bruta:0</p> <p>Ref:160000025856543 Recinto:41-077-052-00050-001 Cultivo:62000 PASTOS PERMANENTES DE 5 O MAS AÑOS-SIN VARIEDAD Secano Sup. Dec. Adm.:11,99 Sup. Censo Bruta:0</p> <p>Ref:160000025856544 Recinto:41-077-052-00097-002 Cultivo:62000 PASTOS PERMANENTES DE 5 O MAS AÑOS-SIN VARIEDAD Secano Sup. Dec. Adm.:0,91 Sup. Censo Bruta:0</p>



INCIDENCIAS

Ref:160000025856545 Recinto:41-077-052-00003-004 Cultivo:62000 PASTOS PERMANENTES DE 5 O MAS AÑOS-SIN VARIEDAD Secano Sup. Dec. Adm.:0,43 Sup. Censo Bruta:0

Ref:160000025856546 Recinto:41-077-052-00086-002 Cultivo:62000 PASTOS PERMANENTES DE 5 O MAS AÑOS-SIN VARIEDAD Secano Sup. Dec. Adm.:0,09 Sup. Censo Bruta:0

Ref:160000025856547 Recinto:41-077-052-00098-001 Cultivo:62000 PASTOS PERMANENTES DE 5 O MAS AÑOS-SIN VARIEDAD Secano Sup. Dec. Adm.:0,24 Sup. Censo Bruta:0

Ref:160000025856548 Recinto:41-077-052-00103-001 Cultivo:62000 PASTOS PERMANENTES DE 5 O MAS AÑOS-SIN VARIEDAD Secano Sup. Dec. Adm.:0,97 Sup. Censo Bruta:0

Ref:160000025856550 Recinto:41-077-053-00031-001 Cultivo:62000 PASTOS PERMANENTES DE 5 O MAS AÑOS-SIN VARIEDAD Secano Sup. Dec. Adm.:6,29 Sup. Censo Bruta:2,02

Ref:160000025856551 Recinto:41-077-052-00102-002 Cultivo:62000 PASTOS PERMANENTES DE 5 O MAS AÑOS-SIN VARIEDAD Secano Sup. Dec. Adm.:2,68 Sup. Censo Bruta:0

Ref:160000025856552 Recinto:41-077-052-00104-001 Cultivo:62000 PASTOS PERMANENTES DE 5 O MAS AÑOS-SIN VARIEDAD Secano Sup. Dec. Adm.:1,2 Sup. Censo Bruta:0

Ref:160000025856553 Recinto:41-077-052-00064-001 Cultivo:62000 PASTOS PERMANENTES DE 5 O MAS AÑOS-SIN VARIEDAD Secano Sup. Dec. Adm.:0,48 Sup. Censo Bruta:0

Ref:160000025856554 Recinto:41-100-015-00010-003 Cultivo:62000 PASTOS PERMANENTES DE 5 O MAS AÑOS-SIN VARIEDAD Secano Sup. Dec. Adm.:0,02 Sup. Censo Bruta:0

Ref:160000025856555 Recinto:41-077-052-00052-001 Cultivo:62000 PASTOS PERMANENTES DE 5 O MAS AÑOS-SIN VARIEDAD Secano Sup. Dec. Adm.:1,35 Sup. Censo Bruta:0

Ref:160000025856556 Recinto:41-077-052-00087-001 Cultivo:62000 PASTOS PERMANENTES DE 5 O MAS AÑOS-SIN VARIEDAD Secano Sup. Dec. Adm.:0,15 Sup. Censo Bruta:0

Ref:160000025856557 Recinto:41-077-052-00051-001 Cultivo:62000 PASTOS PERMANENTES DE 5 O MAS AÑOS-SIN VARIEDAD Secano Sup. Dec. Adm.:3,49 Sup. Censo Bruta:0

Ref:160000025856558 Recinto:41-077-052-00070-002 Cultivo:62000 PASTOS PERMANENTES DE 5 O MAS AÑOS-SIN VARIEDAD Secano Sup. Dec. Adm.:14,65 Sup. Censo Bruta:1,03

DETALLE DE SUPERFICIE DE FORMACIÓN ADEHESADA EN EL CENSO DE DEHESAS

REF.	REFERENCIA SIGPAC	SUP. BRUTA (ha)	CAP (%)	SUP. NETA (ha)
160000025856512	41-077-053-00028-0001	0,04	100,00	0,04
160000025856513	41-077-053-00031-0001	0,31	0,00	0,00
160000025856515	41-077-052-00080-0001	0,13	100,00	0,13
160000025856523	41-077-021-00001-0001	0,03	100,00	0,03
160000025856524	41-077-021-00003-0001	0,28	100,00	0,28
160000025856526	41-077-052-00001-0002	1,54	65,00	1,00
160000025856527	41-077-052-00001-0003	4,03	65,00	2,62
160000025856529	41-100-015-00011-0001	62,27	65,00	40,48
160000025856530	41-100-015-00012-0001	2,06	65,00	1,34
160000025856531	41-100-015-09003-0001	1,25	65,00	0,81
160000025856532	41-077-021-00003-0003	0,36	100,00	0,36
160000025856533	41-077-052-00001-0012	0,01	0,00	0,00
160000025856535	41-077-052-00001-0015	2,26	65,00	1,47
160000025856540	41-077-052-00001-0013	0,01	25,00	0,00
160000025856542	41-077-052-00049-0001	0,37	65,00	0,24
160000025856543	41-077-052-00050-0001	0,45	65,00	0,30
160000025856544	41-077-052-00097-0002	0,13	75,00	0,10
160000025856546	41-077-052-00086-0002	0,06	45,00	0,03
160000025856548	41-077-052-00103-0001	0,13	0,00	0,00
160000025856550	41-077-053-00031-0001	2,02	85,00	1,71
160000025856551	41-077-052-00102-0002	0,82	35,00	0,29
160000025856553	41-077-052-00064-0001	0,46	75,00	0,35
160000025856555	41-077-052-00052-0001	0,25	75,00	0,18
160000025856556	41-077-052-00087-0001	0,15	85,00	0,13
160000025856557	41-077-052-00051-0001	0,03	85,00	0,02
160000025856558	41-077-052-00070-0002	1,03	85,00	0,88
TOTAL		80,48		52,79

RESUMEN CRITERIOS DE SELECCIÓN**10.1.3 Conservación y mejora de pastos en sistemas de dehesas.****PUNTOS: 10,00**

	PUNTOS	
Plan de Gestión Integral de Dehesas oficialmente aprobado	0,00	N
Porcentaje de superficie determinada en Red Natura 2000	0,00	0.0%
Tener suscrito o haber tenido suscrito convenio de colaboración con el proyecto LIFE+	0,00	N
Porcentaje de superficie determinada de la explotación bajo sistemas de producción integrada ganadera o	4,00	100.0%

	PUNTOS	CUMPLE
producción ecológica		
Porcentaje de carga ganadera con especies rumiantes	3,00	100.0%
Porcentaje de carga ganadera con especies ovina	0,00	0.0%
Pendiente media de la explotación	3,00	32.66%

DETALLE CRITERIOS DE SELECCIÓN**10.1.3 Conservación y mejora de pastos en sistemas de dehesas. PUNTOS: 10,00**

Plan de Gestión Integral de Dehesas oficialmente aprobado	PUNTOS: 0,00	N
Porcentaje de superficie determinada en Red Natura 2000	PUNTOS: 0,00	0.0%

REF.	REFERENCIA SIGPAC	CULTIVO	DESCRIPCIÓN CULTIVO	S/R	SUP. PROPUESTA (ha)	SUP. CUMPLE (ha)
160000025856523	41-077-021-00001-0001	62000	PASTOS PERMANENTES DE 5 O MAS AÑOS-SIN VARIEDAD	S	0,00	0,00
160000025856524	41-077-021-00003-0001	62000	PASTOS PERMANENTES DE 5 O MAS AÑOS-SIN VARIEDAD	S	0,00	0,00
160000025856525	41-077-021-00003-0002	62000	PASTOS PERMANENTES DE 5 O MAS AÑOS-SIN VARIEDAD	S	0,00	0,00
160000025856526	41-077-052-00001-0002	62000	PASTOS PERMANENTES DE 5 O MAS AÑOS-SIN VARIEDAD	S	1,00	0,00
160000025856527	41-077-052-00001-0003	62000	PASTOS PERMANENTES DE 5 O MAS AÑOS-SIN VARIEDAD	S	2,62	0,00
160000025856534	41-077-052-00001-0011	62000	PASTOS PERMANENTES DE 5 O MAS AÑOS-SIN VARIEDAD	S	0,00	0,00
160000025856533	41-077-052-00001-0012	62000	PASTOS PERMANENTES DE 5 O MAS AÑOS-SIN VARIEDAD	S	0,00	0,00
160000025856540	41-077-052-00001-0013	62000	PASTOS PERMANENTES DE 5 O MAS AÑOS-SIN VARIEDAD	S	0,00	0,00
160000025856535	41-077-052-00001-0015	62000	PASTOS PERMANENTES DE 5 O MAS AÑOS-SIN VARIEDAD	S	1,47	0,00
160000025856541	41-077-052-00002-0001	62000	PASTOS PERMANENTES DE 5 O MAS AÑOS-SIN VARIEDAD	S	0,00	0,00
160000025856538	41-077-052-00003-0003	62000	PASTOS PERMANENTES DE 5 O MAS AÑOS-SIN VARIEDAD	S	0,00	0,00
160000025856545	41-077-052-00003-0004	62000	PASTOS PERMANENTES DE 5 O MAS AÑOS-SIN VARIEDAD	S	0,00	0,00
160000025856542	41-077-052-00049-0001	62000	PASTOS PERMANENTES DE 5 O MAS AÑOS-SIN VARIEDAD	S	0,00	0,00
160000025856543	41-077-052-00050-0001	62000	PASTOS PERMANENTES DE 5 O MAS AÑOS-SIN VARIEDAD	S	0,00	0,00
160000025856557	41-077-052-00051-0001	62000	PASTOS PERMANENTES DE 5 O MAS AÑOS-SIN VARIEDAD	S	0,00	0,00
160000025856555	41-077-052-00052-0001	62000	PASTOS PERMANENTES DE 5 O MAS AÑOS-SIN VARIEDAD	S	0,00	0,00
160000025856553	41-077-052-00064-0001	62000	PASTOS PERMANENTES DE 5 O MAS AÑOS-SIN VARIEDAD	S	0,00	0,00
160000025856558	41-077-052-00070-0002	62000	PASTOS PERMANENTES DE 5 O MAS AÑOS-SIN VARIEDAD	S	0,88	0,00
160000025856518	41-077-052-00071-0001	62000	PASTOS PERMANENTES DE 5 O MAS AÑOS-SIN VARIEDAD	S	0,00	0,00
160000025856517	41-077-052-00072-0001	62000	PASTOS PERMANENTES DE 5 O MAS AÑOS-SIN VARIEDAD	S	0,00	0,00
160000025856516	41-077-052-00074-0001	62000	PASTOS PERMANENTES DE 5 O MAS AÑOS-SIN VARIEDAD	S	0,00	0,00
160000025856515	41-077-052-00080-0001	62000	PASTOS PERMANENTES DE 5 O MAS AÑOS-SIN VARIEDAD	S	0,00	0,00
160000025856546	41-077-052-00086-0002	62000	PASTOS PERMANENTES DE 5 O MAS AÑOS-SIN VARIEDAD	S	0,00	0,00
160000025856556	41-077-052-00087-0001	62000	PASTOS PERMANENTES DE 5 O MAS AÑOS-SIN VARIEDAD	S	0,00	0,00
160000025856544	41-077-052-00097-0002	62000	PASTOS PERMANENTES DE 5 O MAS AÑOS-SIN VARIEDAD	S	0,00	0,00
160000025856547	41-077-052-00098-0001	62000	PASTOS PERMANENTES DE 5 O MAS AÑOS-SIN VARIEDAD	S	0,00	0,00
160000025856551	41-077-052-00102-0002	62000	PASTOS PERMANENTES DE 5 O MAS AÑOS-SIN VARIEDAD	S	0,00	0,00
160000025856548	41-077-052-00103-0001	62000	PASTOS PERMANENTES DE 5 O MAS AÑOS-SIN VARIEDAD	S	0,00	0,00
160000025856552	41-077-052-00104-0001	62000	PASTOS PERMANENTES DE 5 O MAS AÑOS-SIN VARIEDAD	S	0,00	0,00
160000025856514	41-077-053-00028-0011	63000	PASTOS DE MENOS DE 5 AÑOS-SIN VARIEDAD	S	0,00	0,00
160000025856550	41-077-053-00031-0001	62000	PASTOS PERMANENTES DE 5 O MAS AÑOS-SIN VARIEDAD	S	1,71	0,00
160000025856511	41-077-053-00031-0005	62000	PASTOS PERMANENTES DE 5 O MAS AÑOS-SIN VARIEDAD	S	0,00	0,00
160000025856510	41-077-053-00031-0006	62000	PASTOS PERMANENTES DE 5 O MAS AÑOS-SIN	S	0,00	0,00

REF.	REFERENCIA SIGPAC	CULTIVO	DESCRIPCIÓN CULTIVO	S/R	SUP. PROPUESTA (ha)	SUP. CUMPLE (ha)
160000025856539	41-100-015-00010-0002	62000	VARIEDAD PASTOS PERMANENTES DE 5 O MAS AÑOS-SIN VARIEDAD	S	0,00	0,00
160000025856554	41-100-015-00010-0003	62000	PASTOS PERMANENTES DE 5 O MAS AÑOS-SIN VARIEDAD	S	0,00	0,00
160000025856529	41-100-015-00011-0001	62000	PASTOS PERMANENTES DE 5 O MAS AÑOS-SIN VARIEDAD	S	0,00	0,00
160000025856530	41-100-015-00012-0001	62000	PASTOS PERMANENTES DE 5 O MAS AÑOS-SIN VARIEDAD	S	0,00	0,00
160000025856531	41-100-015-09003-0001	62000	PASTOS PERMANENTES DE 5 O MAS AÑOS-SIN VARIEDAD	S	0,00	0,00

Tener suscrito o haber tenido suscrito convenio de colaboración con el proyecto LIFE+

PUNTOS: 0,00 N

Porcentaje de superficie determinada de la explotación bajo sistemas de producción integrada ganadera o producción ecológica

PUNTOS: 4,00 100.0%

REF.	REFERENCIA SIGPAC	CULTIVO	DESCRIPCIÓN CULTIVO	S/R	SUP. PROPUESTA (ha)	SUP. CUMPLE (ha)
160000025856523	41-077-021-00001-0001	62000	PASTOS PERMANENTES DE 5 O MAS AÑOS-SIN VARIEDAD	S	0,00	0,00
160000025856524	41-077-021-00003-0001	62000	PASTOS PERMANENTES DE 5 O MAS AÑOS-SIN VARIEDAD	S	0,00	0,00
160000025856525	41-077-021-00003-0002	62000	PASTOS PERMANENTES DE 5 O MAS AÑOS-SIN VARIEDAD	S	0,00	0,00
160000025856526	41-077-052-00001-0002	62000	PASTOS PERMANENTES DE 5 O MAS AÑOS-SIN VARIEDAD	S	1,00	1,00
160000025856527	41-077-052-00001-0003	62000	PASTOS PERMANENTES DE 5 O MAS AÑOS-SIN VARIEDAD	S	2,62	2,62
160000025856534	41-077-052-00001-0011	62000	PASTOS PERMANENTES DE 5 O MAS AÑOS-SIN VARIEDAD	S	0,00	0,00
160000025856533	41-077-052-00001-0012	62000	PASTOS PERMANENTES DE 5 O MAS AÑOS-SIN VARIEDAD	S	0,00	0,00
160000025856540	41-077-052-00001-0013	62000	PASTOS PERMANENTES DE 5 O MAS AÑOS-SIN VARIEDAD	S	0,00	0,00
160000025856535	41-077-052-00001-0015	62000	PASTOS PERMANENTES DE 5 O MAS AÑOS-SIN VARIEDAD	S	1,47	1,47
160000025856541	41-077-052-00002-0001	62000	PASTOS PERMANENTES DE 5 O MAS AÑOS-SIN VARIEDAD	S	0,00	0,00
160000025856538	41-077-052-00003-0003	62000	PASTOS PERMANENTES DE 5 O MAS AÑOS-SIN VARIEDAD	S	0,00	0,00
160000025856545	41-077-052-00003-0004	62000	PASTOS PERMANENTES DE 5 O MAS AÑOS-SIN VARIEDAD	S	0,00	0,00
160000025856542	41-077-052-00049-0001	62000	PASTOS PERMANENTES DE 5 O MAS AÑOS-SIN VARIEDAD	S	0,00	0,00
160000025856543	41-077-052-00050-0001	62000	PASTOS PERMANENTES DE 5 O MAS AÑOS-SIN VARIEDAD	S	0,00	0,00
160000025856557	41-077-052-00051-0001	62000	PASTOS PERMANENTES DE 5 O MAS AÑOS-SIN VARIEDAD	S	0,00	0,00
160000025856555	41-077-052-00052-0001	62000	PASTOS PERMANENTES DE 5 O MAS AÑOS-SIN VARIEDAD	S	0,00	0,00
160000025856553	41-077-052-00064-0001	62000	PASTOS PERMANENTES DE 5 O MAS AÑOS-SIN VARIEDAD	S	0,00	0,00
160000025856558	41-077-052-00070-0002	62000	PASTOS PERMANENTES DE 5 O MAS AÑOS-SIN VARIEDAD	S	0,88	0,88
160000025856518	41-077-052-00071-0001	62000	PASTOS PERMANENTES DE 5 O MAS AÑOS-SIN VARIEDAD	S	0,00	0,00
160000025856517	41-077-052-00072-0001	62000	PASTOS PERMANENTES DE 5 O MAS AÑOS-SIN VARIEDAD	S	0,00	0,00
160000025856516	41-077-052-00074-0001	62000	PASTOS PERMANENTES DE 5 O MAS AÑOS-SIN VARIEDAD	S	0,00	0,00
160000025856515	41-077-052-00080-0001	62000	PASTOS PERMANENTES DE 5 O MAS AÑOS-SIN VARIEDAD	S	0,00	0,00
160000025856546	41-077-052-00086-0002	62000	PASTOS PERMANENTES DE 5 O MAS AÑOS-SIN VARIEDAD	S	0,00	0,00
160000025856556	41-077-052-00087-0001	62000	PASTOS PERMANENTES DE 5 O MAS AÑOS-SIN VARIEDAD	S	0,00	0,00
160000025856544	41-077-052-00097-0002	62000	PASTOS PERMANENTES DE 5 O MAS AÑOS-SIN VARIEDAD	S	0,00	0,00
160000025856547	41-077-052-00098-0001	62000	PASTOS PERMANENTES DE 5 O MAS AÑOS-SIN VARIEDAD	S	0,00	0,00
160000025856551	41-077-052-00102-0002	62000	PASTOS PERMANENTES DE 5 O MAS AÑOS-SIN VARIEDAD	S	0,00	0,00
160000025856548	41-077-052-00103-0001	62000	PASTOS PERMANENTES DE 5 O MAS AÑOS-SIN VARIEDAD	S	0,00	0,00
160000025856552	41-077-052-00104-0001	62000	PASTOS PERMANENTES DE 5 O MAS AÑOS-SIN VARIEDAD	S	0,00	0,00

REF.	REFERENCIA SIGPAC	CULTIVO	DESCRIPCIÓN CULTIVO	S/R	SUP. PROPUESTA (ha)	SUP. CUMPLE (ha)
160000025856514	41-077-053-00028-0011	63000	PASTOS DE MENOS DE 5 AÑOS-SIN VARIEDAD	S	0,00	0,00
160000025856550	41-077-053-00031-0001	62000	PASTOS PERMANENTES DE 5 O MAS AÑOS-SIN VARIEDAD	S	1,71	1,71
160000025856511	41-077-053-00031-0005	62000	PASTOS PERMANENTES DE 5 O MAS AÑOS-SIN VARIEDAD	S	0,00	0,00
160000025856510	41-077-053-00031-0006	62000	PASTOS PERMANENTES DE 5 O MAS AÑOS-SIN VARIEDAD	S	0,00	0,00
160000025856539	41-100-015-00010-0002	62000	PASTOS PERMANENTES DE 5 O MAS AÑOS-SIN VARIEDAD	S	0,00	0,00
160000025856554	41-100-015-00010-0003	62000	PASTOS PERMANENTES DE 5 O MAS AÑOS-SIN VARIEDAD	S	0,00	0,00
160000025856529	41-100-015-00011-0001	62000	PASTOS PERMANENTES DE 5 O MAS AÑOS-SIN VARIEDAD	S	0,00	0,00
160000025856530	41-100-015-00012-0001	62000	PASTOS PERMANENTES DE 5 O MAS AÑOS-SIN VARIEDAD	S	0,00	0,00
160000025856531	41-100-015-09003-0001	62000	PASTOS PERMANENTES DE 5 O MAS AÑOS-SIN VARIEDAD	S	0,00	0,00

Porcentaje de carga ganadera con especies rumiantes**PUNTOS:** 3,00 100.0%

EXPLOTACIÓN	ESPECIE	RUMIANTE	UGMs
ES410770000231	BOVINA	SI	89.8

Porcentaje de carga ganadera con especies ovina**PUNTOS:** 0,00 0.0%

EXPLOTACIÓN	ESPECIE	OVINA	UGMs
ES410770000231	BOVINA	NO	89.8

Pendiente media de la explotación**PUNTOS:** 3,00 32.66%

REF.	REFERENCIA SIGPAC	CULTIVO	DESCRIPCIÓN CULTIVO	S/R	PENDIENTE MEDIA (%)	SUP. PROPUESTA (ha)
160000025856523	41-077-021-00001-0001	62000	PASTOS PERMANENTES DE 5 O MAS AÑOS-SIN VARIEDAD	S	31,06	0,00
160000025856524	41-077-021-00003-0001	62000	PASTOS PERMANENTES DE 5 O MAS AÑOS-SIN VARIEDAD	S	24,65	0,00
160000025856525	41-077-021-00003-0002	62000	PASTOS PERMANENTES DE 5 O MAS AÑOS-SIN VARIEDAD	S	17,69	0,00
160000025856526	41-077-052-00001-0002	62000	PASTOS PERMANENTES DE 5 O MAS AÑOS-SIN VARIEDAD	S	43,19	1,00
160000025856527	41-077-052-00001-0003	62000	PASTOS PERMANENTES DE 5 O MAS AÑOS-SIN VARIEDAD	S	30,09	2,62
160000025856534	41-077-052-00001-0011	62000	PASTOS PERMANENTES DE 5 O MAS AÑOS-SIN VARIEDAD	S	37,47	0,00
160000025856533	41-077-052-00001-0012	62000	PASTOS PERMANENTES DE 5 O MAS AÑOS-SIN VARIEDAD	S	44,41	0,00
160000025856540	41-077-052-00001-0013	62000	PASTOS PERMANENTES DE 5 O MAS AÑOS-SIN VARIEDAD	S	33,25	0,00
160000025856535	41-077-052-00001-0015	62000	PASTOS PERMANENTES DE 5 O MAS AÑOS-SIN VARIEDAD	S	26,74	1,47
160000025856541	41-077-052-00002-0001	62000	PASTOS PERMANENTES DE 5 O MAS AÑOS-SIN VARIEDAD	S	34,76	0,00
160000025856538	41-077-052-00003-0003	62000	PASTOS PERMANENTES DE 5 O MAS AÑOS-SIN VARIEDAD	S	49,71	0,00
160000025856545	41-077-052-00003-0004	62000	PASTOS PERMANENTES DE 5 O MAS AÑOS-SIN VARIEDAD	S	34,52	0,00
160000025856542	41-077-052-00049-0001	62000	PASTOS PERMANENTES DE 5 O MAS AÑOS-SIN VARIEDAD	S	31,57	0,00
160000025856543	41-077-052-00050-0001	62000	PASTOS PERMANENTES DE 5 O MAS AÑOS-SIN VARIEDAD	S	34,24	0,00
160000025856557	41-077-052-00051-0001	62000	PASTOS PERMANENTES DE 5 O MAS AÑOS-SIN VARIEDAD	S	38,84	0,00
160000025856555	41-077-052-00052-0001	62000	PASTOS PERMANENTES DE 5 O MAS AÑOS-SIN VARIEDAD	S	36,97	0,00
160000025856553	41-077-052-00064-0001	62000	PASTOS PERMANENTES DE 5 O MAS AÑOS-SIN VARIEDAD	S	27,57	0,00
160000025856558	41-077-052-00070-0002	62000	PASTOS PERMANENTES DE 5 O MAS AÑOS-SIN VARIEDAD	S	45,52	0,88
160000025856518	41-077-052-00071-0001	62000	PASTOS PERMANENTES DE 5 O MAS AÑOS-SIN VARIEDAD	S	41,99	0,00

REF.	REFERENCIA SIGPAC	CULTIVO	DESCRIPCIÓN CULTIVO	S/R	SUP. PROPUESTA	
					PENDIENTE MEDIA (%)	(ha)
160000025856517	41-077-052-00072-0001	62000	PASTOS PERMANENTES DE 5 O MAS AÑOS-SIN VARIEDAD	S	15,53	0,00
160000025856516	41-077-052-00074-0001	62000	PASTOS PERMANENTES DE 5 O MAS AÑOS-SIN VARIEDAD	S	28,57	0,00
160000025856515	41-077-052-00080-0001	62000	PASTOS PERMANENTES DE 5 O MAS AÑOS-SIN VARIEDAD	S	24,92	0,00
160000025856546	41-077-052-00086-0002	62000	PASTOS PERMANENTES DE 5 O MAS AÑOS-SIN VARIEDAD	S	23,86	0,00
160000025856556	41-077-052-00087-0001	62000	PASTOS PERMANENTES DE 5 O MAS AÑOS-SIN VARIEDAD	S	39,54	0,00
160000025856544	41-077-052-00097-0002	62000	PASTOS PERMANENTES DE 5 O MAS AÑOS-SIN VARIEDAD	S	38,49	0,00
160000025856547	41-077-052-00098-0001	62000	PASTOS PERMANENTES DE 5 O MAS AÑOS-SIN VARIEDAD	S	40,66	0,00
160000025856551	41-077-052-00102-0002	62000	PASTOS PERMANENTES DE 5 O MAS AÑOS-SIN VARIEDAD	S	36,90	0,00
160000025856548	41-077-052-00103-0001	62000	PASTOS PERMANENTES DE 5 O MAS AÑOS-SIN VARIEDAD	S	38,20	0,00
160000025856552	41-077-052-00104-0001	62000	PASTOS PERMANENTES DE 5 O MAS AÑOS-SIN VARIEDAD	S	41,11	0,00
160000025856514	41-077-053-00028-0011	63000	PASTOS DE MENOS DE 5 AÑOS-SIN VARIEDAD	S	23,37	0,00
160000025856550	41-077-053-00031-0001	62000	PASTOS PERMANENTES DE 5 O MAS AÑOS-SIN VARIEDAD	S	28,91	1,71
160000025856511	41-077-053-00031-0005	62000	PASTOS PERMANENTES DE 5 O MAS AÑOS-SIN VARIEDAD	S	29,39	0,00
160000025856510	41-077-053-00031-0006	62000	PASTOS PERMANENTES DE 5 O MAS AÑOS-SIN VARIEDAD	S	19,24	0,00
160000025856539	41-100-015-00010-0002	62000	PASTOS PERMANENTES DE 5 O MAS AÑOS-SIN VARIEDAD	S	24,53	0,00
160000025856554	41-100-015-00010-0003	62000	PASTOS PERMANENTES DE 5 O MAS AÑOS-SIN VARIEDAD	S	33,38	0,00
160000025856529	41-100-015-00011-0001	62000	PASTOS PERMANENTES DE 5 O MAS AÑOS-SIN VARIEDAD	S	41,26	0,00
160000025856530	41-100-015-00012-0001	62000	PASTOS PERMANENTES DE 5 O MAS AÑOS-SIN VARIEDAD	S	42,28	0,00
160000025856531	41-100-015-09003-0001	62000	PASTOS PERMANENTES DE 5 O MAS AÑOS-SIN VARIEDAD	S	32,28	0,00



<u>APELLIDOS Y NOMBRE / RAZÓN SOCIAL</u>	<u>NIF</u>	<u>EXPEDIENTE</u>	<u>PROPUESTA</u>
LALO SILES, S.L.	B41161639	8028667	ADMITIDO
<u>SOLICITA ACTUACIÓN 1</u>	<u>SOLICITA ACTUACIÓN 2</u>	<u>PROPUESTA ACTUACIÓN 2</u>	<u>SOLICITA ACTUACIÓN 3</u>
NO	SI	ADMITIDO	NO

DETALLE DE ACTUACIÓN 2**IMPORTES POR ANUALIDAD**

	<u>SUPERFICIE PROPUESTA</u>	<u>SUPERFICIE SUBVENCIONABLE</u>	<u>2016</u>	<u>2017</u>	<u>2018</u>	<u>2019</u>	<u>2020</u>
IMPORTE MÁXIMO	49,85	49,85	4.731,26 €	4.731,26 €	4.731,26 €	4.731,26 €	4.731,26 €
IMPORTE MEDIO DE TRANSFERENCIA (€/ha)			94,91 €	94,91 €	94,91 €	94,91 €	94,91 €

RECINTOS PROPUESTOS


<u>REF.</u>	<u>REFERENCIA SIGPAC</u>	<u>CULTIVO</u>	<u>DESCRIPCIÓN CULTIVO</u>	<u>S/R</u>	<u>PEND. MEDIA (%)</u>	<u>SUP. DEC. (ha)</u>	<u>SUP. BRUTA (ha)</u>	<u>CAP (%)</u>	<u>SUP. NETA (ha)</u>	<u>SUP. DEC. ADMIN. (ha)</u>	<u>SUP. CAMPO (ha)</u>	<u>SUP. CALC. (ha)</u>
160000026237952	41-043-005-00006-0001	62000	PASTOS PERMANENTES DE 5 O MAS AÑOS-SIN VARIEDAD	S	15,00	50,00	49,85	100,00	49,85	49,85		49,85

INCIDENCIAS**INCIDENCIA DESCRIPCIÓN**

80866 La superficie que figura en la capa de formación adehesada para el recinto, es inferior a la superficie por la que se solicita la ayuda para el recinto
Ref:160000026237952 Recinto:41-043-005-00006-001 Cultivo:62000 PASTOS PERMANENTES DE 5 O MAS AÑOS-SIN VARIEDAD
Secano Sup. Dec. Adm.:50 Sup. Censo Bruta:49,85

DETALLE DE SUPERFICIE DE FORMACIÓN ADEHESADA EN EL CENSO DE DEHESAS

<u>REF.</u>	<u>REFERENCIA SIGPAC</u>	<u>SUP. BRUTA (ha)</u>	<u>CAP (%)</u>	<u>SUP. NETA (ha)</u>
160000026237898	21-078-018-00025-0006	1,09	0,00	0,00
160000026237899	21-078-018-00025-0009	0,08	0,00	0,00
160000026237902	41-031-008-00011-0006	0,14	75,00	0,11
160000026237904	21-078-019-00016-0003	0,09	85,00	0,08
160000026237906	21-078-019-00016-0002	27,46	65,00	17,85
160000026237907	21-078-019-00016-0003	7,99	65,00	5,19
160000026237912	41-031-008-00015-0002	96,11	100,00	96,11
160000026237916	21-078-018-00025-0011	0,50	100,00	0,50
160000026237917	21-078-018-00025-0014	8,85	100,00	8,85
160000026237918	41-031-009-00001-0002	5,49	100,00	5,49
160000026237919	41-031-009-00182-0001	0,20	100,00	0,20
160000026237920	41-031-009-00182-0004	0,35	100,00	0,35
160000026237952	41-043-005-00006-0001	49,85	100,00	49,85
160000026237958	41-031-008-00008-0001	1,33	85,00	1,13
160000026237964	41-031-008-00009-0002	8,94	100,00	8,94
160000026237965	41-043-005-00006-0001	68,12	100,00	68,12
160000026237971	41-043-005-00004-0001	21,57	100,00	21,57
160000026237978	41-031-008-00012-0004	5,94	85,00	5,05
160000026237979	41-043-005-00012-0001	107,70	100,00	107,70
160000026237980	41-031-009-00001-0004	15,59	85,00	13,25
160000026237989	41-031-008-00012-0006	4,73	85,00	4,02
160000026237990	41-031-009-00001-0005	1,55	75,00	1,16
160000026237991	41-031-008-00010-0001	8,00	100,00	8,00
160000026237992	41-031-008-00007-0001	0,34	100,00	0,34
160000026237996	41-031-008-00009-0003	6,06	85,00	5,15
160000026238001	41-031-008-00011-0004	6,62	85,00	5,63
160000026238004	41-031-008-00012-0008	1,07	100,00	1,07
160000026238005	21-078-018-00025-0007	36,02	35,00	12,61
160000026238010	41-043-007-00010-0005	43,61	100,00	43,61
160000026238011	41-031-008-80001-0005	2,79	85,00	2,37
TOTAL		538,18		494,30



RESUMEN CRITERIOS DE SELECCIÓN**10.1.3 Conservación y mejora de pastos en sistemas de dehesas.****PUNTOS: 8,00**

	PUNTOS	
Plan de Gestión Integral de Dehesas oficialmente aprobado	0,00	N
Porcentaje de superficie determinada en Red Natura 2000	0,00	0.0%
Tener suscrito o haber tenido suscrito convenio de colaboración con el proyecto LIFE+	0,00	N
Porcentaje de superficie determinada de la explotación bajo sistemas de producción integrada ganadera o producción ecológica	4,00	100.0%
Porcentaje de carga ganadera con especies rumiantes	2,00	94.27%
Porcentaje de carga ganadera con especies ovina	0,00	0.0%
Pendiente media de la explotación	2,00	15.0%

DETALLE CRITERIOS DE SELECCIÓN**10.1.3 Conservación y mejora de pastos en sistemas de dehesas.****PUNTOS: 8,00**

	PUNTOS	
Plan de Gestión Integral de Dehesas oficialmente aprobado	0,00	N
Porcentaje de superficie determinada en Red Natura 2000	0,00	0.0%
Tener suscrito o haber tenido suscrito convenio de colaboración con el proyecto LIFE+	0,00	N
Porcentaje de superficie determinada de la explotación bajo sistemas de producción integrada ganadera o producción ecológica	4,00	100.0%

REF.	REFERENCIA SIGPAC	CULTIVO	DESCRIPCIÓN CULTIVO	S/R	SUP. PROPUESTA (ha)	SUP. CUMPLE (ha)
1600000026237952	41-043-005-00006-0001	62000	PASTOS PERMANENTES DE 5 O MAS AÑOS-SIN VARIEDAD	S	49,85	0,00

	PUNTOS	
Porcentaje de carga ganadera con especies rumiantes	2,00	94.27%
Porcentaje de carga ganadera con especies ovina	0,00	0.0%

REF.	REFERENCIA SIGPAC	CULTIVO	DESCRIPCIÓN CULTIVO	S/R	SUP. PROPUESTA (ha)	SUP. CUMPLE (ha)
1600000026237952	41-043-005-00006-0001	62000	PASTOS PERMANENTES DE 5 O MAS AÑOS-SIN VARIEDAD	S	49,85	49,85

EXPLORACIÓN	ESPECIE	RUMIANTE	UGMs
ES410310000009	BOVINA	SI	108.16
ES410310000009	PORCINO	NO	33.4
ES410430000003	BOVINA	SI	168.97
ES410650000156	BOVINA	SI	272.09

EXPLORACIÓN	ESPECIE	OVINA	UGMs
ES410310000009	BOVINA	NO	108.16
ES410310000009	PORCINO	NO	33.4
ES410430000003	BOVINA	NO	168.97
ES410650000156	BOVINA	NO	272.09

	PUNTOS	
Pendiente media de la explotación	2,00	15.0%

REF.	REFERENCIA SIGPAC	CULTIVO	DESCRIPCIÓN CULTIVO	S/R	PENDIENTE MEDIA (%)	SUP. PROPUESTA (ha)
1600000026237952	41-043-005-00006-0001	62000	PASTOS PERMANENTES DE 5 O MAS AÑOS-SIN VARIEDAD	S	15,00	49,85

<u>APELLIDOS Y NOMBRE / RAZÓN SOCIAL</u>	<u>NIF</u>	<u>EXPEDIENTE</u>	<u>PROPUESTA</u>
LAS LOBERUELAS SA	A78995735	8800012	INADMITIDO
<u>SOLICITA ACTUACIÓN 1</u>	<u>SOLICITA ACTUACIÓN 2</u>	<u>PROPUESTA ACTUACIÓN 2</u>	<u>SOLICITA ACTUACIÓN 3</u>
NO	SI	INADMITIDO	NO

DETALLE DE ACTUACIÓN 2**IMPORTES POR ANUALIDAD**

	<u>SUPERFICIE PROPUESTA</u>	<u>SUPERFICIE SUBVENCIONABLE</u>	<u>2016</u>	<u>2017</u>	<u>2018</u>	<u>2019</u>	<u>2020</u>
IMPORTE MÁXIMO	0,00	0,00	0,00 €	0,00 €	0,00 €	0,00 €	0,00 €
IMPORTE MEDIO DE TRANSFERENCIA (€/ha)			0,00 €	0,00 €	0,00 €	0,00 €	0,00 €

INCIDENCIAS**INCIDENCIA DESCRIPCIÓN**

82	No existe ningún socio completamente identificado.
225	La superficie de cruce total de productos de la agrupación Pastos permanentes sobre un mismo recinto en el conjunto de las solicitudes, no puede superar la superficie total admisible de pastos Ref:4069823 Recinto:41-002-025-00003-001 Cultivo:62000 PASTOS PERMANENTES DE 5 O MAS AÑOS-SIN VARIEDAD Secano Superficie admisible de pastos del recinto según SIGPAC.:880 Suma de superficies de cruce netas declaradas para este recinto por todos los solicitantes.:1760 Exceso de superficie (Hectáreas):8,8 Ref:4069824 Recinto:41-002-025-00003-003 Cultivo:62000 PASTOS PERMANENTES DE 5 O MAS AÑOS-SIN VARIEDAD Secano Superficie admisible de pastos del recinto según SIGPAC.:2763 Suma de superficies de cruce netas declaradas para este recinto por todos los solicitantes.:5524 Exceso de superficie (Hectáreas):27,61 Ref:4069825 Recinto:41-002-025-00003-005 Cultivo:62000 PASTOS PERMANENTES DE 5 O MAS AÑOS-SIN VARIEDAD Secano Superficie admisible de pastos del recinto según SIGPAC.:83 Suma de superficies de cruce netas declaradas para este recinto por todos los solicitantes.:166 Exceso de superficie (Hectáreas):0,83 Ref:4069826 Recinto:41-002-025-00003-006 Cultivo:62000 PASTOS PERMANENTES DE 5 O MAS AÑOS-SIN VARIEDAD Secano Superficie admisible de pastos del recinto según SIGPAC.:67 Suma de superficies de cruce netas declaradas para este recinto por todos los solicitantes.:134 Exceso de superficie (Hectáreas):0,67 Ref:4069827 Recinto:41-002-024-00003-006 Cultivo:62000 PASTOS PERMANENTES DE 5 O MAS AÑOS-SIN VARIEDAD Secano Superficie admisible de pastos del recinto según SIGPAC.:138 Suma de superficies de cruce netas declaradas para este recinto por todos los solicitantes.:276 Exceso de superficie (Hectáreas):1,38
7168	Solicitante de operación 10.1.3. incluida en el R(UE)1305/2013 q no AUTORIZA a consultar y acceder a la información que acredite la existencia de un Plan de Gestión Integral de Dehesas oficialmente aprobado y no aporta el documento junto a la solicitud.
7169	Solicitante de operación 10.1.3. incluida en el R(UE)1305/2013 q no AUTORIZA a consultar y acceder a la información que acredite la existencia de tener suscrito o haberlo tenido, un convenio de colaboración con el proyecto LIF+11, y/u otros convenios de colaboración con otras Administraciones Públicas, y no aporta el documento junto a la solicitud.
80854	La explotación por la que solicita ayudas no se encuentra inscrita en el Censo de Dehesas de Andalucía
80856	No cumple con la superficie mínima de cultivo elegible para solicitar la operación. Sup. Resuelta:0
80865	El recinto declarado no está dentro de la capa de formación adhesionada Ref:4069823 Recinto:41-002-025-00003-001 Cultivo:62000 PASTOS PERMANENTES DE 5 O MAS AÑOS-SIN VARIEDAD Secano Sup. Dec. Adm.:11,73 Ref:4069824 Recinto:41-002-025-00003-003 Cultivo:62000 PASTOS PERMANENTES DE 5 O MAS AÑOS-SIN VARIEDAD Secano Sup. Dec. Adm.:36,83 Ref:4069825 Recinto:41-002-025-00003-005 Cultivo:62000 PASTOS PERMANENTES DE 5 O MAS AÑOS-SIN VARIEDAD Secano Sup. Dec. Adm.:0,83 Ref:4069826 Recinto:41-002-025-00003-006 Cultivo:62000 PASTOS PERMANENTES DE 5 O MAS AÑOS-SIN VARIEDAD Secano Sup. Dec. Adm.:1,22 Ref:4069827 Recinto:41-002-024-00003-006 Cultivo:62000 PASTOS PERMANENTES DE 5 O MAS AÑOS-SIN VARIEDAD Secano Sup. Dec. Adm.:1,62

DETALLE DE SUPERFICIE DE FORMACIÓN ADEHESADA EN EL CENSO DE DEHESAS**RESUMEN CRITERIOS DE SELECCIÓN**

10.1.3 Conservación y mejora de pastos en sistemas de dehesas.		PUNTOS: 0,00	
		PUNTOS	
Plan de Gestión Integral de Dehesas oficialmente aprobado		0,00	N
Porcentaje de superficie determinada en Red Natura 2000		0,00	0.0%
Tener suscrito o haber tenido suscrito convenio de colaboración con el proyecto LIFE+		0,00	N
Porcentaje de superficie determinada de la explotación bajo sistemas de producción integrada ganadera o producción ecológica		0,00	0.0%
Porcentaje de carga ganadera con especies rumiantes		0,00	0.0%
Porcentaje de carga ganadera con especies ovina		0,00	0.0%
Pendiente media de la explotación		0,00	0.0%

DETALLE CRITERIOS DE SELECCIÓN**10.1.3 Conservación y mejora de pastos en sistemas de dehesas.****PUNTOS: 0,00**

Plan de Gestión Integral de Dehesas oficialmente aprobado	PUNTOS: 0,00	N
Porcentaje de superficie determinada en Red Natura 2000	PUNTOS: 0,00	0.0%
Tener suscrito o haber tenido suscrito convenio de colaboración con el proyecto LIFE+	PUNTOS: 0,00	N
Porcentaje de superficie determinada de la explotación bajo sistemas de producción integrada ganadera o producción ecológica	PUNTOS: 0,00	0.0%
Porcentaje de carga ganadera con especies rumiantes	PUNTOS: 0,00	0.0%
Porcentaje de carga ganadera con especies ovina	PUNTOS: 0,00	0.0%
Pendiente media de la explotación	PUNTOS: 0,00	0.0%



<u>APELLIDOS Y NOMBRE / RAZÓN SOCIAL</u>	<u>NIF</u>	<u>EXPEDIENTE</u>	<u>PROPUESTA</u>
LEON MARQUEZ, S.L.	B41185711	8020183	ADMITIDO
<u>SOLICITA ACTUACIÓN 1</u>	<u>SOLICITA ACTUACIÓN 2</u>	<u>PROPUESTA ACTUACIÓN 2</u>	<u>SOLICITA ACTUACIÓN 3</u>
NO	SI	ADMITIDO	NO

DETALLE DE ACTUACIÓN 2**IMPORTES POR ANUALIDAD**

	<u>SUPERFICIE PROPUESTA</u>	<u>SUPERFICIE SUBVENCIONABLE</u>	<u>2016</u>	<u>2017</u>	<u>2018</u>	<u>2019</u>	<u>2020</u>
IMPORTE MÁXIMO	49,89	49,38	4.686,66 €	4.686,66 €	4.686,66 €	4.686,66 €	4.686,66 €
IMPORTE MEDIO DE TRANSFERENCIA (€/ha)			93,94 €	93,94 €	93,94 €	93,94 €	93,94 €

RECINTOS PROPUESTOS

<u>REF.</u>	<u>REFERENCIA SIGPAC</u>	<u>CULTIVO</u>	<u>DESCRIPCIÓN CULTIVO</u>	<u>S/R</u>	<u>PEND. MEDIA (%)</u>	<u>SUP. DEC. (ha)</u>	<u>SUP. BRUTA (ha)</u>	<u>CAP (%)</u>	<u>SUP. NETA (ha)</u>	<u>SUP. DEC. ADMIN. (ha)</u>	<u>SUP. CAMPO (ha)</u>	<u>SUP. CALC. (ha)</u>
1500000023288147	41-027-009-00010-0005	62000	PASTOS PERMANENTES DE 5 O MAS AÑOS-SIN VARIEDAD	S	8,28	49,89	58,69	85,00	49,89	49,89		49,89

INCIDENCIAS**INCIDENCIA DESCRIPCIÓN**

80864 Superficie máxima determinada superior al 50% de la superficie de formación adhesionada total de la dehesa
Ref: Recinto:---- Cultivo: - Sup. Resulta:49,89 Sup. Formación Adhesionada Total:98,76

DETALLE DE SUPERFICIE DE FORMACIÓN ADEHESADA EN EL CENSO DE DEHESAS

<u>REF.</u>	<u>REFERENCIA SIGPAC</u>	<u>SUP. BRUTA (ha)</u>	<u>CAP (%)</u>	<u>SUP. NETA (ha)</u>
1500000023288147	41-027-009-00010-0005	58,69	85,00	49,89
1600000009803638	41-027-009-00010-0002	0,48	100,00	0,48
1600000009803643	41-027-009-00010-0005	22,11	85,00	18,79
1600000009803654	41-027-009-00010-0005	3,51	85,00	2,99
1600000009803655	41-027-009-00010-0005	1,67	85,00	1,42
1600000009803663	41-027-009-00010-0005	0,01	75,00	0,01
1600000009803668	41-027-009-00010-0005	14,07	75,00	10,55
1600000009803669	41-027-009-00010-0005	12,16	85,00	10,34
1600000009803671	41-027-009-00010-0005	2,58	75,00	1,93
1600000009803672	41-027-009-00010-0005	1,35	75,00	1,01
1600000009803673	41-027-009-00010-0005	0,53	75,00	0,40
1600000009803674	41-027-009-00010-0005	0,52	75,00	0,39
1600000009803680	41-027-009-00010-0018	0,56	100,00	0,56
TOTAL		118,24		98,76

RESUMEN CRITERIOS DE SELECCIÓN**10.1.3 Conservación y mejora de pastos en sistemas de dehesas.****PUNTOS: 7,00**

	<u>PUNTOS</u>	
Plan de Gestión Integral de Dehesas oficialmente aprobado	0,00	N
Porcentaje de superficie determinada en Red Natura 2000	0,00	0.0%
Tener suscrito o haber tenido suscrito convenio de colaboración con el proyecto LIFE+	0,00	N
Porcentaje de superficie determinada de la explotación bajo sistemas de producción integrada ganadera o producción ecológica	4,00	100.0%
Porcentaje de carga ganadera con especies rumiantes	1,00	70.29%
Porcentaje de carga ganadera con especies ovina	0,00	0.0%
Pendiente media de la explotación	2,00	8.28%



DETALLE CRITERIOS DE SELECCIÓN**10.1.3 Conservación y mejora de pastos en sistemas de dehesas.****PUNTOS:** 7,00**Plan de Gestión Integral de Dehesas oficialmente aprobado****PUNTOS:** 0,00 N**Porcentaje de superficie determinada en Red Natura 2000****PUNTOS:** 0,00 0.0%

<u>REF.</u>	<u>REFERENCIA SIGPAC</u>	<u>CULTIVO</u>	<u>DESCRIPCIÓN CULTIVO</u>	<u>S/R</u>	<u>SUP. PROPUESTA (ha)</u>	<u>SUP. CUMPLE (ha)</u>
1500000023288147	41-027-009-00010-0005	62000	PASTOS PERMANENTES DE 5 O MAS AÑOS-SIN VARIEDAD	S	49,89	0,00

Tener suscrito o haber tenido suscrito convenio de colaboración con el proyecto LIFE+**PUNTOS:** 0,00 N**Porcentaje de superficie determinada de la explotación bajo sistemas de producción integrada ganadera o producción ecológica****PUNTOS:** 4,00 100.0%

<u>REF.</u>	<u>REFERENCIA SIGPAC</u>	<u>CULTIVO</u>	<u>DESCRIPCIÓN CULTIVO</u>	<u>S/R</u>	<u>SUP. PROPUESTA (ha)</u>	<u>SUP. CUMPLE (ha)</u>
1500000023288147	41-027-009-00010-0005	62000	PASTOS PERMANENTES DE 5 O MAS AÑOS-SIN VARIEDAD	S	49,89	49,89

Porcentaje de carga ganadera con especies rumiantes**PUNTOS:** 1,00 70.29%

<u>EXLOTACIÓN</u>	<u>ESPECIE</u>	<u>RUMIANTE</u>	<u>UGMs</u>
ES410270000096	CAPRINA	SI	29.81
ES410270000096	PORCINO	NO	12.6

Porcentaje de carga ganadera con especies ovina**PUNTOS:** 0,00 0.0%

<u>EXLOTACIÓN</u>	<u>ESPECIE</u>	<u>OVINA</u>	<u>UGMs</u>
ES410270000096	CAPRINA	NO	29.81
ES410270000096	PORCINO	NO	12.6

Pendiente media de la explotación**PUNTOS:** 2,00 8.28%

<u>REF.</u>	<u>REFERENCIA SIGPAC</u>	<u>CULTIVO</u>	<u>DESCRIPCIÓN CULTIVO</u>	<u>S/R</u>	<u>PENDIENTE MEDIA (%)</u>	<u>SUP. PROPUESTA (ha)</u>
1500000023288147	41-027-009-00010-0005	62000	PASTOS PERMANENTES DE 5 O MAS AÑOS-SIN VARIEDAD	S	8,28	49,89



<u>APELLIDOS Y NOMBRE / RAZÓN SOCIAL</u>	<u>NIF</u>	<u>EXPEDIENTE</u>	<u>PROPUESTA</u>
LOGARMA SL	B29030111	8029017	ADMITIDO
<u>SOLICITA ACTUACIÓN 1</u>	<u>SOLICITA ACTUACIÓN 2</u>	<u>PROPUESTA ACTUACIÓN 2</u>	<u>SOLICITA ACTUACIÓN 3</u>
NO	SI	ADMITIDO	NO

DETALLE DE ACTUACIÓN 2**IMPORTES POR ANUALIDAD**

	<u>SUPERFICIE PROPUESTA</u>	<u>SUPERFICIE SUBVENCIONABLE</u>	<u>2016</u>	<u>2017</u>	<u>2018</u>	<u>2019</u>	<u>2020</u>
IMPORTE MÁXIMO	31,78	31,78	3.016,24 €	3.016,24 €	3.016,24 €	3.016,24 €	3.016,24 €
IMPORTE MEDIO DE TRANSFERENCIA (€/ha)			94,91 €	94,91 €	94,91 €	94,91 €	94,91 €

RECINTOS PROPUESTOS

<u>REF.</u>	<u>REFERENCIA SIGPAC</u>	<u>CULTIVO</u>	<u>DESCRIPCIÓN CULTIVO</u>	<u>S/R</u>	<u>PEND. MEDIA (%)</u>	<u>SUP. DEC. (ha)</u>	<u>SUP. BRUTA (ha)</u>	<u>CAP (%)</u>	<u>SUP. NETA (ha)</u>	<u>SUP. DEC. ADMIN. (ha)</u>	<u>SUP. CAMPO (ha)</u>	<u>SUP. CALC. (ha)</u>
160000026061994	41-031-014-00007-0012	62000	PASTOS PERMANENTES DE 5 O MAS AÑOS-SIN VARIEDAD	S	26,45	23,43	19,67	85,00	16,72	16,72		16,72
160000026062017	41-031-014-00007-0010	62000	PASTOS PERMANENTES DE 5 O MAS AÑOS-SIN VARIEDAD	S	10,79	17,30	15,06	100,00	15,06	15,06		15,06

INCIDENCIAS**INCIDENCIA DESCRIPCIÓN**

80866	La superficie que figura en la capa de formación adhesionada para el recinto, es inferior a la superficie por la que se solicita la ayuda para el recinto Ref:160000026061994 Recinto:41-031-014-00007-0012 Cultivo:62000 PASTOS PERMANENTES DE 5 O MAS AÑOS-SIN VARIEDAD Secano Sup. Dec. Adm.:107,26 Sup. Censo Bruta:19,67 Ref:160000026062017 Recinto:41-031-014-00007-0010 Cultivo:62000 PASTOS PERMANENTES DE 5 O MAS AÑOS-SIN VARIEDAD Secano Sup. Dec. Adm.:108,77 Sup. Censo Bruta:15,06
-------	---

DETALLE DE SUPERFICIE DE FORMACIÓN ADEHESADA EN EL CENSO DE DEHESAS

<u>REF.</u>	<u>REFERENCIA SIGPAC</u>	<u>SUP. BRUTA (ha)</u>	<u>CAP (%)</u>	<u>SUP. NETA (ha)</u>
160000026061988	41-031-014-00001-0005	10,96	45,00	4,93
160000026061991	41-031-014-00003-0003	0,65	0,00	0,00
160000026061994	41-031-014-00007-0012	51,71	65,00	33,61
160000026061995	41-031-014-00007-0009	47,84	55,00	26,31
160000026061998	41-031-014-00001-0009	5,79	100,00	5,79
160000026061999	41-031-014-00011-0001	2,11	100,00	2,11
160000026062000	41-031-014-00012-0001	3,96	100,00	3,96
160000026062002	41-087-001-00013-0007	65,75	45,00	29,59
160000026062003	41-087-001-00013-0003	1,47	100,00	1,47
160000026062005	41-031-014-00007-0016	3,45	100,00	3,45
160000026062006	41-031-014-00007-0013	14,26	75,00	10,69
160000026062007	41-031-014-00007-0014	0,60	100,00	0,60
160000026062013	41-087-001-00013-0010	0,01	100,00	0,01
160000026062015	41-087-001-00013-0008	0,12	100,00	0,12
160000026062017	41-031-014-00007-0010	100,00	100,00	100,00
160000026062019	41-031-014-00007-0011	52,99	100,00	52,99
TOTAL		361,67		275,63

RESUMEN CRITERIOS DE SELECCIÓN**10.1.3 Conservación y mejora de pastos en sistemas de dehesas.****PUNTOS: 3,00**

	<u>PUNTOS</u>	
Plan de Gestión Integral de Dehesas oficialmente aprobado	0,00	N
Porcentaje de superficie determinada en Red Natura 2000	0,00	0.0%
Tener suscrito o haber tenido suscrito convenio de colaboración con el proyecto LIFE+	0,00	N
Porcentaje de superficie determinada de la explotación bajo sistemas de producción integrada ganadera o producción ecológica	0,00	0.0%
Porcentaje de carga ganadera con especies rumiantes	0,00	0.0%
Porcentaje de carga ganadera con especies ovina	0,00	0.0%
Pendiente media de la explotación	3,00	19.03%

DETALLE CRITERIOS DE SELECCIÓN**10.1.3 Conservación y mejora de pastos en sistemas de dehesas.****PUNTOS:** 3,00**Plan de Gestión Integral de Dehesas oficialmente aprobado****PUNTOS:** 0,00 N**Porcentaje de superficie determinada en Red Natura 2000****PUNTOS:** 0,00 0.0%

<u>REF.</u>	<u>REFERENCIA SIGPAC</u>	<u>CULTIVO</u>	<u>DESCRIPCIÓN CULTIVO</u>	<u>S/R</u>	<u>SUP. PROPUESTA (ha)</u>	<u>SUP. CUMPLE (ha)</u>
1600000026062017	41-031-014-00007-0010	62000	PASTOS PERMANENTES DE 5 O MAS AÑOS-SIN VARIEDAD	S	15,06	0,00
1600000026061994	41-031-014-00007-0012	62000	PASTOS PERMANENTES DE 5 O MAS AÑOS-SIN VARIEDAD	S	16,72	0,00

Tener suscrito o haber tenido suscrito convenio de colaboración con el proyecto LIFE+**PUNTOS:** 0,00 N**Porcentaje de superficie determinada de la explotación bajo sistemas de producción integrada ganadera o producción ecológica****PUNTOS:** 0,00 0.0%

<u>REF.</u>	<u>REFERENCIA SIGPAC</u>	<u>CULTIVO</u>	<u>DESCRIPCIÓN CULTIVO</u>	<u>S/R</u>	<u>SUP. PROPUESTA (ha)</u>	<u>SUP. CUMPLE (ha)</u>
1600000026062017	41-031-014-00007-0010	62000	PASTOS PERMANENTES DE 5 O MAS AÑOS-SIN VARIEDAD	S	15,06	0,00
1600000026061994	41-031-014-00007-0012	62000	PASTOS PERMANENTES DE 5 O MAS AÑOS-SIN VARIEDAD	S	16,72	0,00

Porcentaje de carga ganadera con especies rumiantes**PUNTOS:** 0,00 0.0%

<u>EXPLOTACIÓN</u>	<u>ESPECIE</u>	<u>RUMIANTE</u>	<u>UGMs</u>
ES410310000542	PORCINO	NO	17.3

Porcentaje de carga ganadera con especies ovina**PUNTOS:** 0,00 0.0%

<u>EXPLOTACIÓN</u>	<u>ESPECIE</u>	<u>OVINA</u>	<u>UGMs</u>
ES410310000542	PORCINO	NO	17.3

Pendiente media de la explotación**PUNTOS:** 3,00 19.03%

<u>REF.</u>	<u>REFERENCIA SIGPAC</u>	<u>CULTIVO</u>	<u>DESCRIPCIÓN CULTIVO</u>	<u>S/R</u>	<u>PENDIENTE MEDIA (%)</u>	<u>SUP. PROPUESTA (ha)</u>
1600000026062017	41-031-014-00007-0010	62000	PASTOS PERMANENTES DE 5 O MAS AÑOS-SIN VARIEDAD	S	10,79	15,06
1600000026061994	41-031-014-00007-0012	62000	PASTOS PERMANENTES DE 5 O MAS AÑOS-SIN VARIEDAD	S	26,45	16,72



<u>APELLIDOS Y NOMBRE / RAZÓN SOCIAL</u>	<u>NIF</u>	<u>EXPEDIENTE</u>	<u>PROPUESTA</u>
LOPEZ MARIN JUAN IGNACIO	75425616Z	8022158	ADMITIDO
<u>SOLICITA ACTUACIÓN 1</u>	<u>SOLICITA ACTUACIÓN 2</u>	<u>PROPUESTA ACTUACIÓN 2</u>	<u>SOLICITA ACTUACIÓN 3</u>
NO	SI	ADMITIDO	SI
<u>PROPUESTA ACTUACIÓN 3</u>	ADMITIDO		

DETALLE DE ACTUACIÓN 2**IMPORTES POR ANUALIDAD**

	<u>SUPERFICIE PROPUESTA</u>	<u>SUPERFICIE SUBVENCIONABLE</u>	<u>2016</u>	<u>2017</u>	<u>2018</u>	<u>2019</u>	<u>2020</u>
IMPORTE MÁXIMO	5,54	5,54	525,80 €	525,80 €	525,80 €	525,80 €	525,80 €
IMPORTE MEDIO DE TRANSFERENCIA (€/ha)			94,91 €	94,91 €	94,91 €	94,91 €	94,91 €

RECINTOS PROPUESTOS

<u>REF.</u>	<u>REFERENCIA SIGPAC</u>	<u>CULTIVO</u>	<u>DESCRIPCIÓN CULTIVO</u>	<u>S/R</u>	<u>PEND. MEDIA (%)</u>	<u>SUP. DEC. (ha)</u>	<u>SUP. BRUTA (ha)</u>	<u>CAP (%)</u>	<u>SUP. NETA (ha)</u>	<u>SUP. DEC. ADMIN. (ha)</u>	<u>SUP. CAMPO (ha)</u>	<u>SUP. CALC. (ha)</u>
1500000019781321	41-031-012-00225-0001	62000	PASTOS PERMANENTES DE 5 O MAS AÑOS-SIN VARIEDAD	S	34,39	7,46	7,23	65,00	4,70	4,70		4,70
1600000006760986	41-031-012-00226-0001	62000	PASTOS PERMANENTES DE 5 O MAS AÑOS-SIN VARIEDAD	S	32,68	2,07	1,05	35,00	0,37	0,37		0,37
1600000007205569	41-083-008-00051-0003	62000	PASTOS PERMANENTES DE 5 O MAS AÑOS-SIN VARIEDAD	S	34,04	0,70	0,64	85,00	0,54	0,54		0,47

INCIDENCIAS**INCIDENCIA DESCRIPCIÓN**

224	La superficie de cruce total de productos de la agrupación Pastos permanentes sobre un mismo recinto en una misma solicitud, no puede superar la superficie total admisible de pastos. Ref:1600000007205569 Recinto:41-083-008-00051-0003 Cultivo:62000 PASTOS PERMANENTES DE 5 O MAS AÑOS-SIN VARIEDAD Secano Superficie admisible de pastos del recinto según SIGPAC.:773 Suma de superficies de cruce netas declaradas para este recinto por el solicitante.:780 Exceso de superficie (Hectáreas):0,07
80866	La superficie que figura en la capa de formación adhesada para el recinto, es inferior a la superficie por la que se solicita la ayuda para el recinto Ref:1500000019781321 Recinto:41-031-012-00225-001 Cultivo:62000 PASTOS PERMANENTES DE 5 O MAS AÑOS-SIN VARIEDAD Secano Sup. Dec. Adm.:11,47 Sup. Censo Bruta:7,23 Ref:1600000006760986 Recinto:41-031-012-00226-001 Cultivo:62000 PASTOS PERMANENTES DE 5 O MAS AÑOS-SIN VARIEDAD Secano Sup. Dec. Adm.:5,9 Sup. Censo Bruta:1,05 Ref:1600000007205569 Recinto:41-083-008-00051-0003 Cultivo:62000 PASTOS PERMANENTES DE 5 O MAS AÑOS-SIN VARIEDAD Secano Sup. Dec. Adm.:0,82 Sup. Censo Bruta:0,64

DETALLE DE ACTUACIÓN 3**IMPORTES POR ANUALIDAD**


	<u>SUPERFICIE PROPUESTA</u>	<u>SUPERFICIE SUBVENCIONABLE</u>	<u>2016</u>	<u>2017</u>	<u>2018</u>	<u>2019</u>	<u>2020</u>
IMPORTE MÁXIMO	3,75	3,75	160,65 €	160,65 €	160,65 €	160,65 €	160,65 €
IMPORTE MEDIO DE TRANSFERENCIA (€/ha)			42,84 €	42,84 €	42,84 €	42,84 €	42,84 €

RECINTOS PROPUESTOS

<u>REF.</u>	<u>REFERENCIA SIGPAC</u>	<u>CULTIVO</u>	<u>DESCRIPCIÓN CULTIVO</u>	<u>S/R</u>	<u>PEND. MEDIA (%)</u>	<u>SUP. DEC. (ha)</u>	<u>SUP. BRUTA (ha)</u>	<u>CAP (%)</u>	<u>SUP. NETA (ha)</u>	<u>SUP. DEC. ADMIN. (ha)</u>	<u>SUP. CAMPO (ha)</u>	<u>SUP. CALC. (ha)</u>
1600000007205597	41-083-008-00060-0001	62000	PASTOS PERMANENTES DE 5 O MAS AÑOS-SIN VARIEDAD	S	33,41	3,75	5,77	65,00	3,75	3,75		3,75
1600000007205602	41-083-008-00061-0001	62000	PASTOS PERMANENTES DE 5 O MAS AÑOS-SIN VARIEDAD	S	34,77	1,77	3,22	55,00	1,77	1,77		0,00
1600000011357792	41-083-006-00018-0001	62000	PASTOS PERMANENTES DE 5 O MAS AÑOS-SIN VARIEDAD	S	23,09	6,51	2,43	75,00	1,82	1,82		0,00

INCIDENCIAS**INCIDENCIA DESCRIPCIÓN**

224	La superficie de cruce total de productos de la agrupación Pastos permanentes sobre un mismo recinto en una misma solicitud, no puede superar la superficie total admisible de pastos. Ref:1600000007205602 Recinto:41-083-008-00061-001 Cultivo:62000 PASTOS PERMANENTES DE 5 O MAS AÑOS-SIN VARIEDAD Secano Superficie admisible de pastos del recinto según SIGPAC.:0 Suma de superficies de cruce netas declaradas para este recinto por el solicitante.:559 Exceso de superficie (Hectáreas):5,59 Ref:1600000011357792 Recinto:41-083-006-00018-001 Cultivo:62000 PASTOS PERMANENTES DE 5 O MAS AÑOS-SIN VARIEDAD Secano Superficie admisible de pastos del recinto según SIGPAC.:0 Suma de superficies de cruce netas declaradas para este recinto por el solicitante.:1027 Exceso de superficie (Hectáreas):10,27
80866	La superficie que figura en la capa de formación adhesada para el recinto, es inferior a la superficie por la que se solicita la ayuda para el recinto Ref:1600000011357792 Recinto:41-083-006-00018-001 Cultivo:62000 PASTOS PERMANENTES DE 5 O MAS AÑOS-SIN VARIEDAD Secano Sup. Dec. Adm.:8,68 Sup. Censo Bruta:2,43



DETALLE DE SUPERFICIE DE FORMACIÓN ADEHESADA EN EL CENSO DE DEHESAS

REF.	REFERENCIA SIGPAC	SUP. BRUTA (ha)	CAP (%)	SUP. NETA (ha)
1500000019781321	41-031-012-00225-0001	7,23	65,00	4,70
1600000006760986	41-031-012-00226-0001	1,05	35,00	0,37
1600000006760989	41-031-012-00227-0002	0,43	35,00	0,15
1600000006761004	41-031-012-00230-0001	1,15	65,00	0,75
1600000006761007	41-031-012-00231-0002	4,05	45,00	1,82
1600000006761010	41-031-012-00231-0005	0,11	100,00	0,11
1600000006761014	41-031-012-00233-0001	10,00	75,00	7,50
1600000006761016	41-031-012-00233-0005	0,06	100,00	0,06
1600000006761018	41-031-012-00233-0008	0,03	100,00	0,03
1600000006761022	41-031-012-00233-0012	0,02	100,00	0,02
1600000007205567	41-083-008-00051-0003	9,47	75,00	7,10
1600000007205569	41-083-008-00051-0003	0,64	85,00	0,54
1600000007205590	41-083-008-00057-0001	5,95	75,00	4,46
1600000007205593	41-083-008-00058-0001	1,57	75,00	1,18
1600000007205596	41-083-008-00059-0001	1,52	55,00	0,83
1600000007205597	41-083-008-00060-0001	5,77	65,00	3,75
1600000007205599	41-083-008-00060-0001	3,02	85,00	2,57
1600000007205600	41-083-008-00061-0001	6,95	55,00	3,82
1600000007205602	41-083-008-00061-0001	3,22	55,00	1,77
1600000011357792	41-083-006-00018-0001	2,43	75,00	1,82
TOTAL		64,67		43,35

RESUMEN CRITERIOS DE SELECCIÓN**10.1.3 Conservación y mejora de pastos en sistemas de dehesas.****PUNTOS: 3,00**

	PUNTOS	
Plan de Gestión Integral de Dehesas oficialmente aprobado	0,00	N
Porcentaje de superficie determinada en Red Natura 2000	0,00	0.0%
Tener suscrito o haber tenido suscrito convenio de colaboración con el proyecto LIFE+	0,00	N
Porcentaje de superficie determinada de la explotación bajo sistemas de producción integrada ganadera o producción ecológica	0,00	0.0%
Porcentaje de carga ganadera con especies rumiantes	0,00	23.06%
Porcentaje de carga ganadera con especies ovina	0,00	0.0%
Pendiente media de la explotación	3,00	33.91%

DETALLE CRITERIOS DE SELECCIÓN**10.1.3 Conservación y mejora de pastos en sistemas de dehesas.****PUNTOS: 3,00**

REF.	REFERENCIA SIGPAC	CULTIVO	DESCRIPCIÓN CULTIVO	S/R	SUP. PROPUESTA (ha)	SUP. CUMPLE (ha)	
1500000019781321	41-031-012-00225-0001	62000	PASTOS PERMANENTES DE 5 O MAS AÑOS-SIN VARIEDAD	S	4,70	0,00	
1600000006760986	41-031-012-00226-0001	62000	PASTOS PERMANENTES DE 5 O MAS AÑOS-SIN VARIEDAD	S	0,37	0,00	
1600000011357792	41-083-006-00018-0001	62000	PASTOS PERMANENTES DE 5 O MAS AÑOS-SIN VARIEDAD	S	0,00	0,00	
1600000007205569	41-083-008-00051-0003	62000	PASTOS PERMANENTES DE 5 O MAS AÑOS-SIN VARIEDAD	S	0,47	0,00	
1600000007205597	41-083-008-00060-0001	62000	PASTOS PERMANENTES DE 5 O MAS AÑOS-SIN VARIEDAD	S	3,75	0,00	
1600000007205602	41-083-008-00061-0001	62000	PASTOS PERMANENTES DE 5 O MAS AÑOS-SIN VARIEDAD	S	0,00	0,00	
Tener suscrito o haber tenido suscrito convenio de colaboración con el proyecto LIFE+					PUNTOS:	0,00	N
Porcentaje de superficie determinada de la explotación bajo sistemas de producción integrada ganadera o producción ecológica					PUNTOS:	0,00	0.0%

REF.	REFERENCIA SIGPAC	CULTIVO	DESCRIPCIÓN CULTIVO	S/R	SUP. PROPUESTA (ha)	SUP. CUMPLE (ha)
1500000019781321	41-031-012-00225-0001	62000	PASTOS PERMANENTES DE 5 O MAS AÑOS-SIN VARIEDAD	S	4,70	0,00
1600000006760986	41-031-012-00226-0001	62000	PASTOS PERMANENTES DE 5 O MAS AÑOS-SIN VARIEDAD	S	0,37	0,00
1600000011357792	41-083-006-00018-0001	62000	PASTOS PERMANENTES DE 5 O MAS AÑOS-SIN VARIEDAD	S	0,00	0,00
1600000007205569	41-083-008-00051-0003	62000	PASTOS PERMANENTES DE 5 O MAS AÑOS-SIN VARIEDAD	S	0,47	0,00
1600000007205597	41-083-008-00060-0001	62000	PASTOS PERMANENTES DE 5 O MAS AÑOS-SIN VARIEDAD	S	3,75	0,00
1600000007205602	41-083-008-00061-0001	62000	PASTOS PERMANENTES DE 5 O MAS AÑOS-SIN VARIEDAD	S	0,00	0,00

Porcentaje de carga ganadera con especies rumiantes**PUNTOS:** 0,00 23.06%

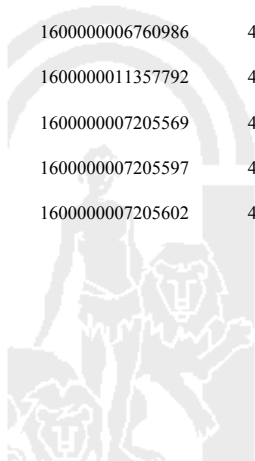
EXPLOTACIÓN	ESPECIE	RUMIANTE	UGMs
ES410310000205	BOVINA	SI	24.38
ES410310000205	PORCINO	NO	0
ES410310000301	PORCINO	NO	12.2
ES410830000052	PORCINO	NO	54.29
ES410830000089	PORCINO	NO	1.76
ES410830000119	BOVINA	SI	4.73
ES410830000119	CAPRINA	SI	42.87
ES410830000119	PORCINO	NO	160.49
ES410830001100	CAPRINA	SI	0
ES410830001100	PORCINO	NO	11.47

Porcentaje de carga ganadera con especies ovina**PUNTOS:** 0,00 0.0%

EXPLOTACIÓN	ESPECIE	OVINA	UGMs
ES410310000205	BOVINA	NO	24.38
ES410310000205	PORCINO	NO	0
ES410310000301	PORCINO	NO	12.2
ES410830000052	PORCINO	NO	54.29
ES410830000089	PORCINO	NO	1.76
ES410830000119	BOVINA	NO	4.73
ES410830000119	CAPRINA	NO	42.87
ES410830000119	PORCINO	NO	160.49
ES410830001100	CAPRINA	NO	0
ES410830001100	PORCINO	NO	11.47

Pendiente media de la explotación**PUNTOS:** 3,00 33.91%

REF.	REFERENCIA SIGPAC	CULTIVO	DESCRIPCIÓN CULTIVO	S/R	PENDIENTE MEDIA (%)	SUP. PROPUESTA (ha)
1500000019781321	41-031-012-00225-0001	62000	PASTOS PERMANENTES DE 5 O MAS AÑOS-SIN VARIEDAD	S	34,39	4,70
1600000006760986	41-031-012-00226-0001	62000	PASTOS PERMANENTES DE 5 O MAS AÑOS-SIN VARIEDAD	S	32,68	0,37
1600000011357792	41-083-006-00018-0001	62000	PASTOS PERMANENTES DE 5 O MAS AÑOS-SIN VARIEDAD	S	23,09	0,00
1600000007205569	41-083-008-00051-0003	62000	PASTOS PERMANENTES DE 5 O MAS AÑOS-SIN VARIEDAD	S	34,04	0,47
1600000007205597	41-083-008-00060-0001	62000	PASTOS PERMANENTES DE 5 O MAS AÑOS-SIN VARIEDAD	S	33,41	3,75
1600000007205602	41-083-008-00061-0001	62000	PASTOS PERMANENTES DE 5 O MAS AÑOS-SIN VARIEDAD	S	34,77	0,00



<u>APELLIDOS Y NOMBRE / RAZÓN SOCIAL</u>	<u>NIF</u>	<u>EXPEDIENTE</u>	<u>PROPUESTA</u>
LOPEZ MENDEZ MARIA DEL ROSARIO	28138821T	8029114	ADMITIDO
<u>SOLICITA ACTUACIÓN 1</u>	<u>SOLICITA ACTUACIÓN 2</u>	<u>PROPUESTA ACTUACIÓN 2</u>	<u>SOLICITA ACTUACIÓN 3</u>
NO	SI	ADMITIDO	NO

DETALLE DE ACTUACIÓN 2**IMPORTES POR ANUALIDAD**

	<u>SUPERFICIE PROPUESTA</u>	<u>SUPERFICIE SUBVENCIONABLE</u>	<u>2016</u>	<u>2017</u>	<u>2018</u>	<u>2019</u>	<u>2020</u>
IMPORTE MÁXIMO	50,46	50,00	4.745,50 €	4.745,50 €	4.745,50 €	4.745,50 €	4.745,50 €
IMPORTE MEDIO DE TRANSFERENCIA (€/ha)			94,04 €	94,04 €	94,04 €	94,04 €	94,04 €

RECINTOS PROPUESTOS

<u>REF.</u>	<u>REFERENCIA SIGPAC</u>	<u>CULTIVO</u>	<u>DESCRIPCIÓN CULTIVO</u>	<u>S/R</u>	<u>PEND. MEDIA (%)</u>	<u>SUP. DEC. (ha)</u>	<u>SUP. BRUTA (ha)</u>	<u>CAP (%)</u>	<u>SUP. NETA (ha)</u>	<u>SUP. DEC. ADMIN. (ha)</u>	<u>SUP. CAMPO (ha)</u>	<u>SUP. CALC. (ha)</u>
160000003022083	21-004-008-00049-0016	62000	PASTOS PERMANENTES DE 5 O MAS AÑOS-SIN VARIEDAD	S	27,97	50,66	67,28	75,00	50,46	50,46		50,46

INCIDENCIAS**INCIDENCIA DESCRIPCIÓN**

80861	Superficie solicitada mayor a la superficie máxima permitida para la operación.(50has) Sup. Resuelta:50,46
80866	La superficie que figura en la capa de formación adehesada para el recinto, es inferior a la superficie por la que se solicita la ayuda para el recinto Ref:160000003022083 Recinto:21-004-008-00049-016 Cultivo:62000 PASTOS PERMANENTES DE 5 O MAS AÑOS-SIN VARIEDAD Secano Sup. Dec. Adm.:67,54 Sup. Censo Bruta:67,28

DETALLE DE SUPERFICIE DE FORMACIÓN ADEHESADA EN EL CENSO DE DEHESAS

<u>REF.</u>	<u>REFERENCIA SIGPAC</u>	<u>SUP. BRUTA (ha)</u>	<u>CAP (%)</u>	<u>SUP. NETA (ha)</u>
1500000022193755	41-031-011-00174-0015	44,48	35,00	15,57
1500000022193769	41-031-011-00176-0001	4,01	85,00	3,41
1500000024378496	41-031-012-00266-0001	7,50	100,00	7,50
1500000024378504	41-031-012-00268-0003	1,16	85,00	0,98
1600000003022082	21-004-008-00049-0016	28,23	35,00	9,88
1600000003022083	21-004-008-00049-0016	67,28	75,00	50,46
1600000003244389	21-066-008-00033-0001	11,58	85,00	9,84
1600000003244391	21-066-008-00033-0004	0,87	100,00	0,87
1600000006760781	41-031-012-00072-0001	3,95	0,00	0,00
1600000006760783	41-031-012-00073-0001	2,05	0,00	0,00
1600000006761122	41-031-012-00270-0001	42,40	65,00	27,56
1600000008855636	41-031-011-00160-0003	6,77	65,00	4,40
1600000008855642	41-031-011-00173-0001	0,03	0,00	0,00
1600000008855645	41-031-011-00173-0003	2,31	0,00	0,00
1600000010731819	41-031-012-00267-0001	50,64	100,00	50,64
1600000010731824	41-031-012-00269-0002	60,07	100,00	60,07
1600000010731827	41-031-012-00269-0003	0,09	100,00	0,09
TOTAL		333,42		241,27

RESUMEN CRITERIOS DE SELECCIÓN**10.1.3 Conservación y mejora de pastos en sistemas de dehesas.****PUNTOS: 9,00**

	<u>PUNTOS</u>	
Plan de Gestión Integral de Dehesas oficialmente aprobado	0,00	N
Porcentaje de superficie determinada en Red Natura 2000	0,00	0.0%
Tener suscrito o haber tenido suscrito convenio de colaboración con el proyecto LIFE+	0,00	N
Porcentaje de superficie determinada de la explotación bajo sistemas de producción integrada ganadera o producción ecológica	4,00	100.0%
Porcentaje de carga ganadera con especies rumiantes	2,00	93.86%
Porcentaje de carga ganadera con especies ovina	0,00	0.0%
Pendiente media de la explotación	3,00	27.97%

DETALLE CRITERIOS DE SELECCIÓN**10.1.3 Conservación y mejora de pastos en sistemas de dehesas.****PUNTOS:** 9,00**Plan de Gestión Integral de Dehesas oficialmente aprobado****PUNTOS:** 0,00 N**Porcentaje de superficie determinada en Red Natura 2000****PUNTOS:** 0,00 0.0%

<u>REF.</u>	<u>REFERENCIA SIGPAC</u>	<u>CULTIVO</u>	<u>DESCRIPCIÓN CULTIVO</u>	<u>S/R</u>	<u>SUP. PROPUESTA (ha)</u>	<u>SUP. CUMPLE (ha)</u>
1600000003022083	21-004-008-00049-0016	62000	PASTOS PERMANENTES DE 5 O MAS AÑOS-SIN VARIEDAD	S	50,46	0,00

Tener suscrito o haber tenido suscrito convenio de colaboración con el proyecto LIFE+**PUNTOS:** 0,00 N**Porcentaje de superficie determinada de la explotación bajo sistemas de producción integrada ganadera o producción ecológica****PUNTOS:** 4,00 100.0%

<u>REF.</u>	<u>REFERENCIA SIGPAC</u>	<u>CULTIVO</u>	<u>DESCRIPCIÓN CULTIVO</u>	<u>S/R</u>	<u>SUP. PROPUESTA (ha)</u>	<u>SUP. CUMPLE (ha)</u>
1600000003022083	21-004-008-00049-0016	62000	PASTOS PERMANENTES DE 5 O MAS AÑOS-SIN VARIEDAD	S	50,46	50,46

Porcentaje de carga ganadera con especies rumiantes**PUNTOS:** 2,00 93.86%

<u>EXPLOTACIÓN</u>	<u>ESPECIE</u>	<u>RUMIANTE</u>	<u>UGMs</u>
ES210040000599	BOVINA	SI	30.01
ES210040000599	PORCINO	NO	5.94
ES210070000003	BOVINA	SI	29.63
ES410310000004	BOVINA	SI	119.74
ES410310000004	PORCINO	NO	5.8

Porcentaje de carga ganadera con especies ovina**PUNTOS:** 0,00 0.0%

<u>EXPLOTACIÓN</u>	<u>ESPECIE</u>	<u>OVINA</u>	<u>UGMs</u>
ES210040000599	BOVINA	NO	30.01
ES210040000599	PORCINO	NO	5.94
ES210070000003	BOVINA	NO	29.63
ES410310000004	BOVINA	NO	119.74
ES410310000004	PORCINO	NO	5.8

Pendiente media de la explotación**PUNTOS:** 3,00 27.97%

<u>REF.</u>	<u>REFERENCIA SIGPAC</u>	<u>CULTIVO</u>	<u>DESCRIPCIÓN CULTIVO</u>	<u>S/R</u>	<u>PENDIENTE MEDIA (%)</u>	<u>SUP. PROPUESTA (ha)</u>
1600000003022083	21-004-008-00049-0016	62000	PASTOS PERMANENTES DE 5 O MAS AÑOS-SIN VARIEDAD	S	27,97	50,46



<u>APELLIDOS Y NOMBRE / RAZÓN SOCIAL</u>	<u>NIF</u>	<u>EXPEDIENTE</u>	<u>PROPUESTA</u>
LOS DERRAMADEROS,S.L.	B41835000	8022862	ADMITIDO
<u>SOLICITA ACTUACIÓN 1</u>	<u>SOLICITA ACTUACIÓN 2</u>	<u>SOLICITA ACTUACIÓN 3</u>	<u>PROPUESTA ACTUACIÓN 3</u>
NO	NO	SI	ADMITIDO

DETALLE DE ACTUACIÓN 3**IMPORTE POR ANUALIDAD**

	<u>SUPERFICIE PROPUESTA</u>	<u>SUPERFICIE SUBVENCIONABLE</u>	<u>2016</u>	<u>2017</u>	<u>2018</u>	<u>2019</u>	<u>2020</u>
IMPORTE MÁXIMO	50,58	50,00	2.142,00 €	2.142,00 €	2.142,00 €	2.142,00 €	2.142,00 €
IMPORTE MEDIO DE TRANSFERENCIA (€/ha)			42,35 €	42,35 €	42,35 €	42,35 €	42,35 €

RECINTOS PROPUESTOS

<u>REF.</u>	<u>REFERENCIA SIGPAC</u>	<u>CULTIVO</u>	<u>DESCRIPCIÓN CULTIVO</u>	<u>S/R</u>	<u>PEND. MEDIA (%)</u>	<u>SUP. DEC. (ha)</u>	<u>SUP. BRUTA (ha)</u>	<u>CAP (%)</u>	<u>SUP. NETA (ha)</u>	<u>SUP. DEC. ADMIN. (ha)</u>	<u>SUP. CAMPO (ha)</u>	<u>SUP. CALC. (ha)</u>
1600000011197141	41-027-024-00006-0019	62000	PASTOS PERMANENTES DE 5 O MAS AÑOS-SIN VARIEDAD	S	8,51	50,59	59,52	85,00	50,59	50,59		50,58

INCIDENCIAS**INCIDENCIA DESCRIPCIÓN**

224	La superficie de cruce total de productos de la agrupación Pastos permanentes sobre un mismo recinto en una misma solicitud, no puede superar la superficie total admisible de pastos. Ref:1600000011197141 Recinto:41-027-024-00006-019 Cultivo:62000 PASTOS PERMANENTES DE 5 O MAS AÑOS-SIN VARIEDAD Secano Superficie admisible de pastos del recinto según SIGPAC.:9319 Suma de superficies de cruce netas declaradas para este recinto por el solicitante.:9320 Exceso de superficie (Hectáreas):0,01
7168	Solicitante de operación 10.1.3. incluida en el R(UE)1305/2013 q no AUTORIZA a consultar y acceder a la información que acredite la existencia de un Plan de Gestión Integral de Dehesas oficialmente aprobado y no aporta el documento junto a la solicitud.
7169	Solicitante de operación 10.1.3. incluida en el R(UE)1305/2013 q no AUTORIZA a consultar y acceder a la información que acredite la existencia de tener suscrito o haberlo tenido, un convenio de colaboración con el proyecto LIF+11, y/u otros convenios de colaboración con otras Administraciones Públicas, y no aporta el documento junto a la solicitud.
80861	Superficie solicitada mayor a la superficie máxima permitida para la operación.(50has) Sup. Resuelta:50,58
80866	La superficie que figura en la capa de formación adhesionada para el recinto, es inferior a la superficie por la que se solicita la ayuda para el recinto Ref:1600000011197141 Recinto:41-027-024-00006-019 Cultivo:62000 PASTOS PERMANENTES DE 5 O MAS AÑOS-SIN VARIEDAD Secano Sup. Dec. Adm.:63,95 Sup. Censo Bruta:59,52

DETALLE DE SUPERFICIE DE FORMACIÓN ADEHESADA EN EL CENSO DE DEHESAS

<u>REF.</u>	<u>REFERENCIA SIGPAC</u>	<u>SUP. BRUTA (ha)</u>	<u>CAP (%)</u>	<u>SUP. NETA (ha)</u>
1600000011197120	41-027-024-00006-0003	0,11	100,00	0,11
1600000011197141	41-027-024-00006-0019	59,52	85,00	50,59
1600000011197143	41-027-024-00006-0019	10,67	85,00	9,07
1600000011197145	41-027-024-00006-0019	22,63	85,00	19,23
1600000011197152	41-027-024-00006-0020	61,88	75,00	46,41
TOTAL		154,81		125,41

RESUMEN CRITERIOS DE SELECCIÓN**10.1.3 Conservación y mejora de pastos en sistemas de dehesas.****PUNTOS: 2,00**

	<u>PUNTOS</u>	
Plan de Gestión Integral de Dehesas oficialmente aprobado	0,00	N
Porcentaje de superficie determinada en Red Natura 2000	0,00	0.0%
Tener suscrito o haber tenido suscrito convenio de colaboración con el proyecto LIFE+	0,00	N
Porcentaje de superficie determinada de la explotación bajo sistemas de producción integrada ganadera o producción ecológica	0,00	0.0%
Porcentaje de carga ganadera con especies rumiantes	0,00	0.0%
Porcentaje de carga ganadera con especies ovina	0,00	0.0%
Pendiente media de la explotación	2,00	8.51%

DETALLE CRITERIOS DE SELECCIÓN**10.1.3 Conservación y mejora de pastos en sistemas de dehesas.****PUNTOS: 2,00****Plan de Gestión Integral de Dehesas oficialmente aprobado****PUNTOS: 0,00 N****Porcentaje de superficie determinada en Red Natura 2000****PUNTOS: 0,00 0.0%**

<u>REF.</u>	<u>REFERENCIA SIGPAC</u>	<u>CULTIVO</u>	<u>DESCRIPCIÓN CULTIVO</u>	<u>S/R</u>	<u>SUP. PROPUESTA (ha)</u>	<u>SUP. CUMPLE (ha)</u>
1600000011197141	41-027-024-00006-0019	62000	PASTOS PERMANENTES DE 5 O MAS AÑOS-SIN VARIEDAD	S	50,58	0,00

Tener suscrito o haber tenido suscrito convenio de colaboración con el proyecto LIFE+**PUNTOS: 0,00 N****Porcentaje de superficie determinada de la explotación bajo sistemas de producción integrada ganadera o producción ecológica****PUNTOS: 0,00 0.0%**

<u>REF.</u>	<u>REFERENCIA SIGPAC</u>	<u>CULTIVO</u>	<u>DESCRIPCIÓN CULTIVO</u>	<u>S/R</u>	<u>SUP. PROPUESTA (ha)</u>	<u>SUP. CUMPLE (ha)</u>
1600000011197141	41-027-024-00006-0019	62000	PASTOS PERMANENTES DE 5 O MAS AÑOS-SIN VARIEDAD	S	50,58	0,00

Porcentaje de carga ganadera con especies rumiantes**PUNTOS: 0,00 0.0%**

<u>EXPLOTACIÓN</u>	<u>ESPECIE</u>	<u>RUMIANTE</u>	<u>UGMs</u>
ES410270000586	PORCINO	NO	8.85

Porcentaje de carga ganadera con especies ovina**PUNTOS: 0,00 0.0%**

<u>EXPLOTACIÓN</u>	<u>ESPECIE</u>	<u>OVINA</u>	<u>UGMs</u>
ES410270000586	PORCINO	NO	8.85

Pendiente media de la explotación**PUNTOS: 2,00 8.51%**

<u>REF.</u>	<u>REFERENCIA SIGPAC</u>	<u>CULTIVO</u>	<u>DESCRIPCIÓN CULTIVO</u>	<u>S/R</u>	<u>PENDIENTE MEDIA (%)</u>	<u>SUP. PROPUESTA (ha)</u>
1600000011197141	41-027-024-00006-0019	62000	PASTOS PERMANENTES DE 5 O MAS AÑOS-SIN VARIEDAD	S	8,51	50,58



<u>APELLIDOS Y NOMBRE / RAZÓN SOCIAL</u>	<u>NIF</u>	<u>EXPEDIENTE</u>	<u>PROPUESTA</u>
LOZANO FERNANDEZ JOSE MARIA	33974135F	8020685	ADMITIDO
<u>SOLICITA ACTUACIÓN 1</u>	<u>SOLICITA ACTUACIÓN 2</u>	<u>SOLICITA ACTUACIÓN 3</u>	<u>PROPUESTA ACTUACIÓN 3</u>
NO	NO	SI	ADMITIDO

DETALLE DE ACTUACIÓN 3**IMPORTES POR ANUALIDAD**

	<u>SUPERFICIE PROPUESTA</u>	<u>SUPERFICIE SUBVENCIONABLE</u>	2016	2017	2018	2019	2020
IMPORTE MÁXIMO	5,97	2,99	128,09 €	128,09 €	128,09 €	128,09 €	128,09 €
IMPORTE MEDIO DE TRANSFERENCIA (€/ha)			21,46 €	21,46 €	21,46 €	21,46 €	21,46 €

INCIDENCIAS**INCIDENCIA DESCRIPCIÓN**

80856	No cumple con la superficie mínima de cultivo elegible para solicitar la operación. Sup. Resuelta:5,97
80864	Superficie máxima determinada superior al 50% de la superficie de formación adehesada total de la dehesa Ref. Recinto:---- Cultivo: - Sup. Resuelta:5,97 Sup. Formación Adehesada Total:5,97
80866	La superficie que figura en la capa de formación adehesada para el recinto, es inferior a la superficie por la que se solicita la ayuda para el recinto Ref:1500000024303476 Recinto:41-048-017-00021-002 Cultivo:62000 PASTOS PERMANENTES DE 5 O MAS AÑOS-SIN VARIEDAD Secano Sup. Dec. Adm.:1,24 Sup. Censo Bruta:0,71 Ref:1600000010668756 Recinto:41-048-017-00021-003 Cultivo:62000 PASTOS PERMANENTES DE 5 O MAS AÑOS-SIN VARIEDAD Secano Sup. Dec. Adm.:2,97 Sup. Censo Bruta:2,74 Ref:1600000010668784 Recinto:41-048-017-00023-002 Cultivo:62000 PASTOS PERMANENTES DE 5 O MAS AÑOS-SIN VARIEDAD Secano Sup. Dec. Adm.:9,56 Sup. Censo Bruta:2,52 Ref:1600000010668795 Recinto:41-048-017-00023-008 Cultivo:62000 PASTOS PERMANENTES DE 5 O MAS AÑOS-SIN VARIEDAD Secano Sup. Dec. Adm.:0,49 Sup. Censo Bruta:0
80867	Superficie resuelta para el grupo de pago menor que la mínima requerida Ref:1500000024303476 Recinto:41-048-017-00021-002 Cultivo:62000 PASTOS PERMANENTES DE 5 O MAS AÑOS-SIN VARIEDAD Secano Sup. Declarada:0,71 Sup. Resuelta:0,71 Ref:1600000010668756 Recinto:41-048-017-00021-003 Cultivo:62000 PASTOS PERMANENTES DE 5 O MAS AÑOS-SIN VARIEDAD Secano Sup. Declarada:2,74 Sup. Resuelta:2,74 Ref:1600000010668784 Recinto:41-048-017-00023-002 Cultivo:62000 PASTOS PERMANENTES DE 5 O MAS AÑOS-SIN VARIEDAD Secano Sup. Declarada:2,52 Sup. Resuelta:2,52 Ref:1600000010668795 Recinto:41-048-017-00023-008 Cultivo:62000 PASTOS PERMANENTES DE 5 O MAS AÑOS-SIN VARIEDAD Secano Sup. Declarada:0 Sup. Resuelta:0

DETALLE DE SUPERFICIE DE FORMACIÓN ADEHESADA EN EL CENSO DE DEHESAS

<u>REF.</u>	<u>REFERENCIA SIGPAC</u>	<u>SUP. BRUTA (ha)</u>	<u>CAP (%)</u>	<u>SUP. NETA (ha)</u>
1500000024303476	41-048-017-00021-0002	0,71	100,00	0,71
1600000010668756	41-048-017-00021-0003	2,74	100,00	2,74
1600000010668784	41-048-017-00023-0002	2,52	100,00	2,52
TOTAL		5,97		5,97

RESUMEN CRITERIOS DE SELECCIÓN**10.1.3 Conservación y mejora de pastos en sistemas de dehesas.****PUNTOS: 3,00**

	PUNTOS	
Plan de Gestión Integral de Dehesas oficialmente aprobado	0,00	N
Porcentaje de superficie determinada en Red Natura 2000	0,00	0.0%
Tener suscrito o haber tenido suscrito convenio de colaboración con el proyecto LIFE+	0,00	N
Porcentaje de superficie determinada de la explotación bajo sistemas de producción integrada ganadera o producción ecológica	0,00	0.0%
Porcentaje de carga ganadera con especies rumiantes	3,00	100.0%
Porcentaje de carga ganadera con especies ovina	0,00	0.0%
Pendiente media de la explotación	0,00	0.0%



DETALLE CRITERIOS DE SELECCIÓN**10.1.3 Conservación y mejora de pastos en sistemas de dehesas.****PUNTOS:** 3,00**Plan de Gestión Integral de Dehesas oficialmente aprobado****PUNTOS:** 0,00 N**Porcentaje de superficie determinada en Red Natura 2000****PUNTOS:** 0,00 0.0%**Tener suscrito o haber tenido suscrito convenio de colaboración con el proyecto LIFE+****PUNTOS:** 0,00 N**Porcentaje de superficie determinada de la explotación bajo sistemas de producción integrada ganadera o producción ecológica****PUNTOS:** 0,00 0.0%**Porcentaje de carga ganadera con especies rumiantes****PUNTOS:** 3,00 100.0%

<u>EXPLOTACIÓN</u>	<u>ESPECIE</u>	<u>RUMIANTE</u>	<u>UGMs</u>
ES41048000602	CAPRINA	SI	33.54

Porcentaje de carga ganadera con especies ovina**PUNTOS:** 0,00 0.0%

<u>EXPLOTACIÓN</u>	<u>ESPECIE</u>	<u>OVINA</u>	<u>UGMs</u>
ES41048000602	CAPRINA	NO	33.54

Pendiente media de la explotación**PUNTOS:** 0,00 0.0%

<u>APELLIDOS Y NOMBRE / RAZÓN SOCIAL</u>	<u>NIF</u>	<u>EXPEDIENTE</u>	<u>PROPUESTA</u>
MARIN MORENO JOSE	27619031X	8030238	ADMITIDO
<u>SOLICITA ACTUACIÓN 1</u>	<u>SOLICITA ACTUACIÓN 2</u>	<u>PROPUESTA ACTUACIÓN 2</u>	<u>SOLICITA ACTUACIÓN 3</u>
NO	SI	ADMITIDO	NO

DETALLE DE ACTUACIÓN 2**IMPORTE POR ANUALIDAD**

	<u>SUPERFICIE PROPUESTA</u>	<u>SUPERFICIE SUBVENCIONABLE</u>	<u>2016</u>	<u>2017</u>	<u>2018</u>	<u>2019</u>	<u>2020</u>
IMPORTE MÁXIMO	63,03	50,00	4.745,50 €	4.745,50 €	4.745,50 €	4.745,50 €	4.745,50 €
IMPORTE MEDIO DE TRANSFERENCIA (€/ha)			75,29 €	75,29 €	75,29 €	75,29 €	75,29 €

RECINTOS PROPUESTOS

<u>REF.</u>	<u>REFERENCIA SIGPAC</u>	<u>CULTIVO</u>	<u>DESCRIPCIÓN CULTIVO</u>	<u>S/R</u>	<u>PEND. MEDIA (%)</u>	<u>SUP. DEC. (ha)</u>	<u>SUP. BRUTA (ha)</u>	<u>CAP (%)</u>	<u>SUP. NETA (ha)</u>	<u>SUP. DEC. ADMIN. (ha)</u>	<u>SUP. CAMPO (ha)</u>	<u>SUP. CALC. (ha)</u>
1600000026244353	41-033-013-00005-0039	62000	PASTOS PERMANENTES DE 5 O MAS AÑOS-SIN VARIEDAD	S	12,84	0,02	0,02	85,00	0,02	0,02		0,02
1600000026244354	41-033-013-00005-0036	62000	PASTOS PERMANENTES DE 5 O MAS AÑOS-SIN VARIEDAD	S	10,14	0,51	0,51	100,00	0,51	0,51		0,51
1600000026244365	41-033-013-00005-0038	62000	PASTOS PERMANENTES DE 5 O MAS AÑOS-SIN VARIEDAD	S	9,23	0,03	0,04	85,00	0,04	0,04		0,04
1600000026244392	41-033-023-00006-0002	62000	PASTOS PERMANENTES DE 5 O MAS AÑOS-SIN VARIEDAD	S	23,94	34,18	33,53	100,00	33,53	33,53		33,53
1600000026244395	41-033-013-00005-0037	62000	PASTOS PERMANENTES DE 5 O MAS AÑOS-SIN VARIEDAD	S	10,88	0,07	0,08	85,00	0,06	0,06		0,06
1600000026244401	41-033-013-00005-0032	62000	PASTOS PERMANENTES DE 5 O MAS AÑOS-SIN VARIEDAD	S	8,45	28,92	33,96	85,00	28,87	28,87		28,87

INCIDENCIAS**INCIDENCIA DESCRIPCIÓN**

- 80861 Superficie solicitada mayor a la superficie máxima permitida para la operación.(50has)
Sup. Resuelta:63,03
- 80866 La superficie que figura en la capa de formación adehesada para el recinto, es inferior a la superficie por la que se solicita la ayuda para el recinto
Ref:1600000026244392 Recinto:41-033-023-00006-002 Cultivo:62000 PASTOS PERMANENTES DE 5 O MAS AÑOS-SIN VARIEDAD Secano Sup. Dec. Adm.:34,18 Sup. Censo Bruta:33,53
Ref:1600000026244401 Recinto:41-033-013-00005-032 Cultivo:62000 PASTOS PERMANENTES DE 5 O MAS AÑOS-SIN VARIEDAD Secano Sup. Dec. Adm.:34,02 Sup. Censo Bruta:33,96



DETALLE DE SUPERFICIE DE FORMACIÓN ADEHESADA EN EL CENSO DE DEHESAS

REF.	REFERENCIA SIGPAC	SUP. BRUTA (ha)	CAP (%)	SUP. NETA (ha)
160000026244330	41-033-010-00034-0001	0,42	100,00	0,42
160000026244331	41-033-023-00006-0001	20,63	75,00	15,47
160000026244332	41-033-019-00002-0029	0,05	65,00	0,04
160000026244333	41-033-023-00005-0010	0,64	85,00	0,54
160000026244334	41-033-019-00002-0007	6,21	100,00	6,21
160000026244335	41-033-019-00002-0019	0,11	100,00	0,11
160000026244337	41-033-019-00002-0016	0,20	65,00	0,13
160000026244338	41-033-023-00005-0011	0,64	65,00	0,42
160000026244339	41-033-023-00006-0006	0,65	100,00	0,65
160000026244340	41-033-013-00004-0006	2,95	100,00	2,95
160000026244341	41-033-023-00005-0014	2,29	55,00	1,26
160000026244342	41-033-013-00004-0003	0,07	75,00	0,06
160000026244343	41-033-013-00004-0001	0,15	55,00	0,08
160000026244345	41-033-010-00037-0001	3,13	100,00	3,13
160000026244347	41-033-013-00005-0023	0,28	45,00	0,13
160000026244348	41-033-013-00004-0005	0,86	100,00	0,86
160000026244349	41-033-023-00003-0001	20,39	65,00	13,25
160000026244350	41-033-023-00005-0001	65,39	55,00	35,96
160000026244351	41-033-023-00006-0007	0,08	85,00	0,07
160000026244352	41-033-010-00034-0002	37,37	55,00	20,55
160000026244353	41-033-013-00005-0039	0,02	85,00	0,02
160000026244354	41-033-013-00005-0036	0,51	100,00	0,51
160000026244355	41-033-013-00005-0029	15,14	100,00	15,14
160000026244356	41-033-013-00005-0028	0,35	65,00	0,23
160000026244358	41-033-013-00005-0026	0,05	85,00	0,04
160000026244359	41-033-013-00005-0022	35,52	100,00	35,52
160000026244360	41-033-013-00005-0003	2,92	100,00	2,92
160000026244361	41-033-013-00005-0001	1,74	100,00	1,74
160000026244364	41-033-023-00005-0005	0,62	100,00	0,62
160000026244365	41-033-013-00005-0038	0,04	85,00	0,04
160000026244366	41-033-023-00005-0013	0,23	0,00	0,00
160000026244367	41-033-023-00005-0003	0,34	45,00	0,15
160000026244368	41-033-023-00005-0015	0,18	100,00	0,18
160000026244371	41-033-023-00005-0007	0,05	100,00	0,05
160000026244373	41-033-019-00002-0003	3,16	45,00	1,42
160000026244374	41-033-013-00005-0005	1,76	100,00	1,76
160000026244375	41-033-023-00003-0006	1,59	100,00	1,59
160000026244376	41-033-013-00004-0002	2,93	100,00	2,93
160000026244379	41-033-019-00002-0026	1,26	65,00	0,82
160000026244380	41-033-023-00003-0007	0,17	100,00	0,17
160000026244381	41-033-019-00002-0023	0,02	100,00	0,02
160000026244383	41-033-019-00002-0031	0,81	75,00	0,61
160000026244385	41-033-019-00002-0027	0,44	65,00	0,29
160000026244386	41-033-019-00002-0011	0,53	65,00	0,35
160000026244391	41-033-023-00006-0005	0,04	100,00	0,04
160000026244392	41-033-023-00006-0002	33,53	100,00	33,53
160000026244393	41-033-023-00006-0011	3,88	75,00	2,91
160000026244394	41-033-013-00005-0034	0,05	100,00	0,05
160000026244395	41-033-013-00005-0037	0,08	85,00	0,06
160000026244398	41-033-013-00005-0006	14,01	100,00	14,01
160000026244399	41-033-013-00005-0040	4,83	85,00	4,11
160000026244400	41-033-013-00005-0033	0,51	100,00	0,51
160000026244401	41-033-013-00005-0032	33,96	85,00	28,87
TOTAL		323,78		253,50

RESUMEN CRITERIOS DE SELECCIÓN**10.1.3 Conservación y mejora de pastos en sistemas de dehesas.****PUNTOS: 12,00****Plan de Gestión Integral de Dehesas oficialmente aprobado****PUNTOS**

0,00 N

	<u>PUNTOS</u>	<u>CUMPLE</u>
Porcentaje de superficie determinada en Red Natura 2000	4,00	100.0%
Tener suscrito o haber tenido suscrito convenio de colaboración con el proyecto LIFE+	0,00	N
Porcentaje de superficie determinada de la explotación bajo sistemas de producción integrada ganadera o producción ecológica	4,00	100.0%
Porcentaje de carga ganadera con especies rumiantes	1,00	55.61%
Porcentaje de carga ganadera con especies ovina	0,00	0.0%
Pendiente media de la explotación	3,00	16.71%

DETALLE CRITERIOS DE SELECCIÓN**10.1.3 Conservación y mejora de pastos en sistemas de dehesas. PUNTOS: 12,00**

						<u>PUNTOS:</u>		
Plan de Gestión Integral de Dehesas oficialmente aprobado						0,00	N	
Porcentaje de superficie determinada en Red Natura 2000						4,00	100.0%	
<u>REF.</u>	<u>REFERENCIA SIGPAC</u>	<u>CULTIVO</u>	<u>DESCRIPCIÓN CULTIVO</u>	<u>S/R</u>	<u>SUP. PROPUESTA (ha)</u>	<u>SUP. CUMPLE (ha)</u>		
1600000026244401	41-033-013-00005-0032	62000	PASTOS PERMANENTES DE 5 O MAS AÑOS-SIN VARIEDAD	S	28,87	28,87		
1600000026244354	41-033-013-00005-0036	62000	PASTOS PERMANENTES DE 5 O MAS AÑOS-SIN VARIEDAD	S	0,51	0,51		
1600000026244395	41-033-013-00005-0037	62000	PASTOS PERMANENTES DE 5 O MAS AÑOS-SIN VARIEDAD	S	0,06	0,06		
1600000026244365	41-033-013-00005-0038	62000	PASTOS PERMANENTES DE 5 O MAS AÑOS-SIN VARIEDAD	S	0,04	0,04		
1600000026244353	41-033-013-00005-0039	62000	PASTOS PERMANENTES DE 5 O MAS AÑOS-SIN VARIEDAD	S	0,02	0,02		
1600000026244392	41-033-023-00006-0002	62000	PASTOS PERMANENTES DE 5 O MAS AÑOS-SIN VARIEDAD	S	33,53	33,53		

Tener suscrito o haber tenido suscrito convenio de colaboración con el proyecto LIFE+						<u>PUNTOS:</u>	0,00	N
Porcentaje de superficie determinada de la explotación bajo sistemas de producción integrada ganadera o producción ecológica						<u>PUNTOS:</u>	4,00	100.0%

<u>REF.</u>	<u>REFERENCIA SIGPAC</u>	<u>CULTIVO</u>	<u>DESCRIPCIÓN CULTIVO</u>	<u>S/R</u>	<u>SUP. PROPUESTA (ha)</u>	<u>SUP. CUMPLE (ha)</u>		
1600000026244401	41-033-013-00005-0032	62000	PASTOS PERMANENTES DE 5 O MAS AÑOS-SIN VARIEDAD	S	28,87	28,87		
1600000026244354	41-033-013-00005-0036	62000	PASTOS PERMANENTES DE 5 O MAS AÑOS-SIN VARIEDAD	S	0,51	0,51		
1600000026244395	41-033-013-00005-0037	62000	PASTOS PERMANENTES DE 5 O MAS AÑOS-SIN VARIEDAD	S	0,06	0,06		
1600000026244365	41-033-013-00005-0038	62000	PASTOS PERMANENTES DE 5 O MAS AÑOS-SIN VARIEDAD	S	0,04	0,04		
1600000026244353	41-033-013-00005-0039	62000	PASTOS PERMANENTES DE 5 O MAS AÑOS-SIN VARIEDAD	S	0,02	0,02		
1600000026244392	41-033-023-00006-0002	62000	PASTOS PERMANENTES DE 5 O MAS AÑOS-SIN VARIEDAD	S	33,53	33,53		

Porcentaje de carga ganadera con especies rumiantes						<u>PUNTOS:</u>	1,00	55.61%
---	--	--	--	--	--	----------------	------	--------

<u>EXPLOTACIÓN</u>	<u>ESPECIE</u>	<u>RUMIANTE</u>	<u>UGMs</u>
ES410330000034	BOVINA	SI	83.44
ES410330000034	PORCINO	NO	152.72
ES4103300000912	BOVINA	SI	114.68
ES4103300000912	PORCINO	NO	5.39

Porcentaje de carga ganadera con especies ovina						<u>PUNTOS:</u>	0,00	0.0%
---	--	--	--	--	--	----------------	------	------

<u>EXPLOTACIÓN</u>	<u>ESPECIE</u>	<u>OVINA</u>	<u>UGMs</u>
ES410330000034	BOVINA	NO	83.44
ES410330000034	PORCINO	NO	152.72
ES4103300000912	BOVINA	NO	114.68

<u>EXPLOTACIÓN</u>	<u>ESPECIE</u>	<u>OVINA</u>	<u>UGMs</u>
ES410330000912	PORCINO	NO	5.39

Pendiente media de la explotación**PUNTOS:** 3,00 16.71%

<u>REF.</u>	<u>REFERENCIA SIGPAC</u>	<u>CULTIVO</u>	<u>DESCRIPCIÓN CULTIVO</u>	<u>S/R</u>	<u>PENDIENTE MEDIA (%)</u>	<u>SUP. PROPUESTA (ha)</u>
1600000026244401	41-033-013-00005-0032	62000	PASTOS PERMANENTES DE 5 O MAS AÑOS-SIN VARIEDAD	S	8,45	28,87
1600000026244354	41-033-013-00005-0036	62000	PASTOS PERMANENTES DE 5 O MAS AÑOS-SIN VARIEDAD	S	10,14	0,51
1600000026244395	41-033-013-00005-0037	62000	PASTOS PERMANENTES DE 5 O MAS AÑOS-SIN VARIEDAD	S	10,88	0,06
1600000026244365	41-033-013-00005-0038	62000	PASTOS PERMANENTES DE 5 O MAS AÑOS-SIN VARIEDAD	S	9,23	0,04
1600000026244353	41-033-013-00005-0039	62000	PASTOS PERMANENTES DE 5 O MAS AÑOS-SIN VARIEDAD	S	12,84	0,02
1600000026244392	41-033-023-00006-0002	62000	PASTOS PERMANENTES DE 5 O MAS AÑOS-SIN VARIEDAD	S	23,94	33,53



<u>APELLIDOS Y NOMBRE / RAZÓN SOCIAL</u>	<u>NIF</u>	<u>EXPEDIENTE</u>	<u>PROPUESTA</u>
MARIN RODRIGUEZ CRISTINA	47426926Y	8030165	ADMITIDO
<u>SOLICITA ACTUACIÓN 1</u>	<u>SOLICITA ACTUACIÓN 2</u>	<u>PROPUESTA ACTUACIÓN 2</u>	<u>SOLICITA ACTUACIÓN 3</u>
NO	SI	ADMITIDO	NO

DETALLE DE ACTUACIÓN 2**IMPORTES POR ANUALIDAD**

	<u>SUPERFICIE PROPUESTA</u>	<u>SUPERFICIE SUBVENCIONABLE</u>	<u>2016</u>	<u>2017</u>	<u>2018</u>	<u>2019</u>	<u>2020</u>
IMPORTE MÁXIMO	50,65	50,00	4.745,50 €	4.745,50 €	4.745,50 €	4.745,50 €	4.745,50 €
IMPORTE MEDIO DE TRANSFERENCIA (€/ha)			93,69 €	93,69 €	93,69 €	93,69 €	93,69 €

RECINTOS PROPUESTOS

<u>REF.</u>	<u>REFERENCIA SIGPAC</u>	<u>CULTIVO</u>	<u>DESCRIPCIÓN CULTIVO</u>	<u>S/R</u>	<u>PEND. MEDIA (%)</u>	<u>SUP. DEC. (ha)</u>	<u>SUP. BRUTA (ha)</u>	<u>CAP (%)</u>	<u>SUP. NETA (ha)</u>	<u>SUP. DEC. ADMIN. (ha)</u>	<u>SUP. CAMPO (ha)</u>	<u>SUP. CALC. (ha)</u>
160000026237415	41-048-029-00006-0015	62000	PASTOS PERMANENTES DE 5 O MAS AÑOS-SIN VARIEDAD	S	13,66	0,20	0,24	85,00	0,21	0,21		0,21
160000026237416	41-048-029-00006-0016	62000	PASTOS PERMANENTES DE 5 O MAS AÑOS-SIN VARIEDAD	S	16,54	2,92	3,43	85,00	2,92	2,92		2,92
160000026237417	41-048-029-00006-0018	62000	PASTOS PERMANENTES DE 5 O MAS AÑOS-SIN VARIEDAD	S	23,07	18,57	21,85	85,00	18,58	18,58		18,58
160000026237418	41-048-029-00006-0022	62000	PASTOS PERMANENTES DE 5 O MAS AÑOS-SIN VARIEDAD	S	20,68	1,38	1,62	85,00	1,38	1,38		1,38
160000026237419	41-048-029-00015-0001	62000	PASTOS PERMANENTES DE 5 O MAS AÑOS-SIN VARIEDAD	S	20,01	22,54	22,52	100,00	22,52	22,52		22,52
160000026237432	41-048-029-00006-0014	62000	PASTOS PERMANENTES DE 5 O MAS AÑOS-SIN VARIEDAD	S	10,86	0,04	0,05	85,00	0,04	0,04		0,04
160000026237436	41-048-029-00006-0003	62000	PASTOS PERMANENTES DE 5 O MAS AÑOS-SIN VARIEDAD	S	23,23	3,15	4,84	65,00	3,15	3,15		3,15
160000026237437	41-048-029-00006-0011	62000	PASTOS PERMANENTES DE 5 O MAS AÑOS-SIN VARIEDAD	S	18,74	0,78	0,78	100,00	0,78	0,78		0,78
160000026237438	41-048-029-00006-0004	62000	PASTOS PERMANENTES DE 5 O MAS AÑOS-SIN VARIEDAD	S	12,65	1,07	1,07	100,00	1,07	1,07		1,07

INCIDENCIAS**INCIDENCIA DESCRIPCIÓN**

- 256 Solicitud con recintos declarados en campaña anterior y no declarados en campaña actual con una reducción por omisión de superficie superior al 3%.
CÓDIGO PARA EL PORCENTAJE DE REDUCCIÓN POR OMISIÓN QUE CORRESPONDE A LA SOLICITUD:3
- 80861 Superficie solicitada mayor a la superficie máxima permitida para la operación.(50has)
Sup. Resuelta:50,65
- 80864 Superficie máxima determinada superior al 50% de la superficie de formación adhesionada total de la dehesa
Ref: Recinto:---- Cultivo: - Sup. Resuelta:50,65 Sup. Formación Adhesionada Total:100,27
- 80866 La superficie que figura en la capa de formación adhesionada para el recinto, es inferior a la superficie por la que se solicita la ayuda para el recinto
Ref:160000026237419 Recinto:41-048-029-00015-001 Cultivo:62000 PASTOS PERMANENTES DE 5 O MAS AÑOS-SIN VARIEDAD Secano Sup. Dec. Adm.:22,54 Sup. Censo Bruta:22,52



DETALLE DE SUPERFICIE DE FORMACIÓN ADEHESADA EN EL CENSO DE DEHESAS

REF.	REFERENCIA SIGPAC	SUP. BRUTA (ha)	CAP (%)	SUP. NETA (ha)
1600000026237409	41-048-029-00015-0018	0,32	85,00	0,27
1600000026237411	41-048-029-00015-0014	0,65	75,00	0,49
1600000026237412	41-048-029-00015-0016	3,54	100,00	3,54
1600000026237413	41-048-029-00015-0015	4,84	100,00	4,84
1600000026237414	41-048-029-00015-0012	7,00	100,00	7,00
1600000026237415	41-048-029-00006-0015	0,24	85,00	0,21
1600000026237416	41-048-029-00006-0016	3,43	85,00	2,92
1600000026237417	41-048-029-00006-0018	21,85	85,00	18,58
1600000026237418	41-048-029-00006-0022	1,62	85,00	1,38
1600000026237419	41-048-029-00015-0001	22,52	100,00	22,52
1600000026237421	41-048-029-00006-0017	0,05	65,00	0,03
1600000026237422	41-048-029-00006-0001	35,53	85,00	30,20
1600000026237423	41-048-029-00006-0006	1,18	85,00	1,00
1600000026237424	41-048-029-00006-0010	1,24	85,00	1,05
1600000026237425	41-048-029-00006-0013	0,06	85,00	0,05
1600000026237426	41-048-029-00006-0020	0,33	75,00	0,25
1600000026237432	41-048-029-00006-0014	0,05	85,00	0,04
1600000026237433	41-048-029-00006-0012	0,72	85,00	0,61
1600000026237434	41-048-029-00006-0019	0,23	85,00	0,20
1600000026237436	41-048-029-00006-0003	4,84	65,00	3,15
1600000026237437	41-048-029-00006-0011	0,78	100,00	0,78
1600000026237438	41-048-029-00006-0004	1,07	100,00	1,07
1600000026237439	41-048-029-00006-0005	0,10	85,00	0,09
TOTAL		112,19		100,27

RESUMEN CRITERIOS DE SELECCIÓN**10.1.3 Conservación y mejora de pastos en sistemas de dehesas.****PUNTOS: 10,00**

	PUNTOS	
Plan de Gestión Integral de Dehesas oficialmente aprobado	0,00	N
Porcentaje de superficie determinada en Red Natura 2000	0,00	0.0%
Tener suscrito o haber tenido suscrito convenio de colaboración con el proyecto LIFE+	0,00	N
Porcentaje de superficie determinada de la explotación bajo sistemas de producción integrada ganadera o producción ecológica	4,00	100.0%
Porcentaje de carga ganadera con especies rumiantes	3,00	100.0%
Porcentaje de carga ganadera con especies ovina	0,00	0.0%
Pendiente media de la explotación	3,00	20.94%

DETALLE CRITERIOS DE SELECCIÓN**10.1.3 Conservación y mejora de pastos en sistemas de dehesas.****PUNTOS: 10,00**

Plan de Gestión Integral de Dehesas oficialmente aprobado	PUNTOS: 0,00	N
Porcentaje de superficie determinada en Red Natura 2000	PUNTOS: 0,00	0.0%

REF.	REFERENCIA SIGPAC	CULTIVO	DESCRIPCIÓN CULTIVO	S/R	SUP. PROUESTA (ha)	SUP. CUMPLE (ha)
1600000026237436	41-048-029-00006-0003	62000	PASTOS PERMANENTES DE 5 O MAS AÑOS-SIN VARIEDAD	S	3,15	0,00
1600000026237438	41-048-029-00006-0004	62000	PASTOS PERMANENTES DE 5 O MAS AÑOS-SIN VARIEDAD	S	1,07	0,00
1600000026237437	41-048-029-00006-0011	62000	PASTOS PERMANENTES DE 5 O MAS AÑOS-SIN VARIEDAD	S	0,78	0,00
1600000026237432	41-048-029-00006-0014	62000	PASTOS PERMANENTES DE 5 O MAS AÑOS-SIN VARIEDAD	S	0,04	0,00
1600000026237415	41-048-029-00006-0015	62000	PASTOS PERMANENTES DE 5 O MAS AÑOS-SIN VARIEDAD	S	0,21	0,00
1600000026237416	41-048-029-00006-0016	62000	PASTOS PERMANENTES DE 5 O MAS AÑOS-SIN VARIEDAD	S	2,92	0,00
1600000026237417	41-048-029-00006-0018	62000	PASTOS PERMANENTES DE 5 O MAS AÑOS-SIN	S	18,58	0,00

REF.	REFERENCIA SIGPAC	CULTIVO	DESCRIPCIÓN CULTIVO	S/R	SUP. PROPUESTA (ha)	SUP. CUMPLE (ha)
160000026237418	41-048-029-00006-0022	62000	VARIEDAD PASTOS PERMANENTES DE 5 O MAS AÑOS-SIN VARIEDAD	S	1,38	0,00
160000026237419	41-048-029-00015-0001	62000	PASTOS PERMANENTES DE 5 O MAS AÑOS-SIN VARIEDAD	S	22,52	0,00

Tener suscrito o haber tenido suscrito convenio de colaboración con el proyecto LIFE+ PUNTOS: 0,00 N

Porcentaje de superficie determinada de la explotación bajo sistemas de producción integrada ganadera o producción ecológica PUNTOS: 4,00 100.0%

REF.	REFERENCIA SIGPAC	CULTIVO	DESCRIPCIÓN CULTIVO	S/R	SUP. PROPUESTA (ha)	SUP. CUMPLE (ha)
160000026237436	41-048-029-00006-0003	62000	PASTOS PERMANENTES DE 5 O MAS AÑOS-SIN VARIEDAD	S	3,15	3,15
160000026237438	41-048-029-00006-0004	62000	PASTOS PERMANENTES DE 5 O MAS AÑOS-SIN VARIEDAD	S	1,07	1,07
160000026237437	41-048-029-00006-0011	62000	PASTOS PERMANENTES DE 5 O MAS AÑOS-SIN VARIEDAD	S	0,78	0,78
160000026237432	41-048-029-00006-0014	62000	PASTOS PERMANENTES DE 5 O MAS AÑOS-SIN VARIEDAD	S	0,04	0,04
160000026237415	41-048-029-00006-0015	62000	PASTOS PERMANENTES DE 5 O MAS AÑOS-SIN VARIEDAD	S	0,21	0,21
160000026237416	41-048-029-00006-0016	62000	PASTOS PERMANENTES DE 5 O MAS AÑOS-SIN VARIEDAD	S	2,92	2,92
160000026237417	41-048-029-00006-0018	62000	PASTOS PERMANENTES DE 5 O MAS AÑOS-SIN VARIEDAD	S	18,58	18,58
160000026237418	41-048-029-00006-0022	62000	PASTOS PERMANENTES DE 5 O MAS AÑOS-SIN VARIEDAD	S	1,38	1,38
160000026237419	41-048-029-00015-0001	62000	PASTOS PERMANENTES DE 5 O MAS AÑOS-SIN VARIEDAD	S	22,52	22,52

Porcentaje de carga ganadera con especies rumiantes PUNTOS: 3,00 100.0%

EXPLORACIÓN	ESPECIE	RUMIANTE	UGMs
ES410480000664	CAPRINA	SI	93.43

Porcentaje de carga ganadera con especies ovina PUNTOS: 0,00 0.0%

EXPLORACIÓN	ESPECIE	OVINA	UGMs
ES410480000664	CAPRINA	NO	93.43

Pendiente media de la explotación PUNTOS: 3,00 20.94%

REF.	REFERENCIA SIGPAC	CULTIVO	DESCRIPCIÓN CULTIVO	S/R	PENDIENTE MEDIA (%)	SUP. PROPUESTA (ha)
160000026237436	41-048-029-00006-0003	62000	PASTOS PERMANENTES DE 5 O MAS AÑOS-SIN VARIEDAD	S	23,23	3,15
160000026237438	41-048-029-00006-0004	62000	PASTOS PERMANENTES DE 5 O MAS AÑOS-SIN VARIEDAD	S	12,65	1,07
160000026237437	41-048-029-00006-0011	62000	PASTOS PERMANENTES DE 5 O MAS AÑOS-SIN VARIEDAD	S	18,74	0,78
160000026237432	41-048-029-00006-0014	62000	PASTOS PERMANENTES DE 5 O MAS AÑOS-SIN VARIEDAD	S	10,86	0,04
160000026237415	41-048-029-00006-0015	62000	PASTOS PERMANENTES DE 5 O MAS AÑOS-SIN VARIEDAD	S	13,66	0,21
160000026237416	41-048-029-00006-0016	62000	PASTOS PERMANENTES DE 5 O MAS AÑOS-SIN VARIEDAD	S	16,54	2,92
160000026237417	41-048-029-00006-0018	62000	PASTOS PERMANENTES DE 5 O MAS AÑOS-SIN VARIEDAD	S	23,07	18,58
160000026237418	41-048-029-00006-0022	62000	PASTOS PERMANENTES DE 5 O MAS AÑOS-SIN VARIEDAD	S	20,68	1,38
160000026237419	41-048-029-00015-0001	62000	PASTOS PERMANENTES DE 5 O MAS AÑOS-SIN VARIEDAD	S	20,01	22,52

<u>APELLIDOS Y NOMBRE / RAZÓN SOCIAL</u>	<u>NIF</u>	<u>EXPEDIENTE</u>	<u>PROPUESTA</u>
MARIN RODRIGUEZ REMEDIOS	34043549F	8021623	ADMITIDO
<u>SOLICITA ACTUACIÓN 1</u>	<u>SOLICITA ACTUACIÓN 2</u>	<u>PROPUESTA ACTUACIÓN 2</u>	<u>SOLICITA ACTUACIÓN 3</u>
NO	SI	ADMITIDO	NO

DETALLE DE ACTUACIÓN 2**IMPORTES POR ANUALIDAD**

	<u>SUPERFICIE PROPUESTA</u>	<u>SUPERFICIE SUBVENCIONABLE</u>	<u>2016</u>	<u>2017</u>	<u>2018</u>	<u>2019</u>	<u>2020</u>
IMPORTE MÁXIMO	54,26	50,00	4.745,50 €	4.745,50 €	4.745,50 €	4.745,50 €	4.745,50 €
IMPORTE MEDIO DE TRANSFERENCIA (€/ha)			87,46 €	87,46 €	87,46 €	87,46 €	87,46 €

RECINTOS PROPUESTOS

<u>REF.</u>	<u>REFERENCIA SIGPAC</u>	<u>CULTIVO</u>	<u>DESCRIPCIÓN CULTIVO</u>	<u>S/R</u>	<u>PEND. MEDIA (%)</u>	<u>SUP. DEC. (ha)</u>	<u>SUP. BRUTA (ha)</u>	<u>CAP (%)</u>	<u>SUP. NETA (ha)</u>	<u>SUP. DEC. ADMIN. (ha)</u>	<u>SUP. CAMPO (ha)</u>	<u>SUP. CALC. (ha)</u>
160000006899884	41-048-029-00014-0001	62000	PASTOS PERMANENTES DE 5 O MAS AÑOS-SIN VARIEDAD	S	19,88	31,20	31,19	100,00	31,19	31,19		31,19
160000006899892	41-048-029-00014-0005	62000	PASTOS PERMANENTES DE 5 O MAS AÑOS-SIN VARIEDAD	S	8,33	0,69	0,69	100,00	0,69	0,69		0,69
160000006899959	41-048-029-00014-0027	62000	PASTOS PERMANENTES DE 5 O MAS AÑOS-SIN VARIEDAD	S	24,30	12,98	12,96	100,00	12,96	12,96		12,96
1600000010276199	41-048-029-00015-0004	62000	PASTOS PERMANENTES DE 5 O MAS AÑOS-SIN VARIEDAD	S	11,14	5,68	5,68	100,00	5,68	5,68		5,68
1600000010276216	41-048-029-00015-0013	62000	PASTOS PERMANENTES DE 5 O MAS AÑOS-SIN VARIEDAD	S	7,96	3,74	3,74	100,00	3,74	3,74		3,74

INCIDENCIAS**INCIDENCIA DESCRIPCIÓN**

80861	Superficie solicitada mayor a la superficie máxima permitida para la operación.(50has) Sup. Resuelta:54,26
80866	La superficie que figura en la capa de formación adhesada para el recinto, es inferior a la superficie por la que se solicita la ayuda para el recinto Ref:160000006899884 Recinto:41-048-029-00014-001 Cultivo:62000 PASTOS PERMANENTES DE 5 O MAS AÑOS-SIN VARIEDAD Secano Sup. Dec. Adm.:31,2 Sup. Censo Bruta:31,19 Ref:160000006899959 Recinto:41-048-029-00014-027 Cultivo:62000 PASTOS PERMANENTES DE 5 O MAS AÑOS-SIN VARIEDAD Secano Sup. Dec. Adm.:12,98 Sup. Censo Bruta:12,96



DETALLE DE SUPERFICIE DE FORMACIÓN ADEHESADA EN EL CENSO DE DEHESAS

REF.	REFERENCIA SIGPAC	SUP. BRUTA (ha)	CAP (%)	SUP. NETA (ha)
1500000023834849	41-048-029-00007-0001	4,68	100,00	4,68
1500000023834859	41-048-029-00007-0003	4,33	100,00	4,33
1500000023834870	41-048-029-00008-0001	3,22	85,00	2,74
1500000023834875	41-048-029-00008-0002	1,07	85,00	0,91
1600000006899884	41-048-029-00014-0001	31,19	100,00	31,19
1600000006899892	41-048-029-00014-0005	0,69	100,00	0,69
1600000006899898	41-048-029-00014-0006	0,63	100,00	0,63
1600000006899905	41-048-029-00014-0007	1,63	100,00	1,63
1600000006899911	41-048-029-00014-0008	0,68	100,00	0,68
1600000006899917	41-048-029-00014-0009	0,12	100,00	0,12
1600000006899923	41-048-029-00014-0014	0,02	85,00	0,02
1600000006899928	41-048-029-00014-0015	18,24	100,00	18,24
1600000006899933	41-048-029-00014-0016	18,88	100,00	18,88
1600000006899938	41-048-029-00014-0017	0,05	100,00	0,05
1600000006899943	41-048-029-00014-0018	0,27	85,00	0,23
1600000006899953	41-048-029-00014-0025	0,16	100,00	0,16
1600000006899959	41-048-029-00014-0027	12,96	100,00	12,96
1600000006899972	41-048-029-00014-0032	3,25	100,00	3,25
1600000006899977	41-048-029-00014-0033	0,39	100,00	0,39
1600000010274971	41-048-029-00007-0006	1,33	85,00	1,13
1600000010274977	41-048-029-00007-0007	0,52	85,00	0,44
1600000010274982	41-048-029-00007-0011	2,15	85,00	1,83
1600000010274991	41-048-029-00007-0012	0,61	100,00	0,61
1600000010275001	41-048-029-00007-0014	1,15	100,00	1,15
1600000010275010	41-048-029-00007-0015	2,15	100,00	2,15
1600000010275031	41-048-029-00008-0003	0,30	0,00	0,00
1600000010276199	41-048-029-00015-0004	5,68	100,00	5,68
1600000010276204	41-048-029-00015-0008	1,59	85,00	1,35
1600000010276210	41-048-029-00015-0010	16,01	85,00	13,61
1600000010276216	41-048-029-00015-0013	3,74	100,00	3,74
1600000010276220	41-048-029-00015-0013	0,01	100,00	0,01
1600000010276229	41-048-029-00015-0014	0,08	0,00	0,00
1600000010276237	41-048-029-00015-0017	0,36	100,00	0,36
1600000010276243	41-048-029-00015-0020	1,12	100,00	1,12
1600000010276248	41-048-029-00015-0022	6,36	85,00	5,41
1600000010276253	41-048-029-00015-0023	4,88	100,00	4,88
TOTAL		150,50		145,25

RESUMEN CRITERIOS DE SELECCIÓN**10.1.3 Conservación y mejora de pastos en sistemas de dehesas.****PUNTOS: 9,93**

	PUNTOS	
Plan de Gestión Integral de Dehesas oficialmente aprobado	0,00	N
Porcentaje de superficie determinada en Red Natura 2000	0,00	0.0%
Tener suscrito o haber tenido suscrito convenio de colaboración con el proyecto LIFE+	0,00	N
Porcentaje de superficie determinada de la explotación bajo sistemas de producción integrada ganadera o producción ecológica	3,93	93.11%
Porcentaje de carga ganadera con especies rumiantes	3,00	100.0%
Porcentaje de carga ganadera con especies ovina	0,00	0.0%
Pendiente media de la explotación	3,00	19.05%

DETALLE CRITERIOS DE SELECCIÓN**10.1.3 Conservación y mejora de pastos en sistemas de dehesas.****PUNTOS: 9,93**

Plan de Gestión Integral de Dehesas oficialmente aprobado	PUNTOS: 0,00	N
Porcentaje de superficie determinada en Red Natura 2000	PUNTOS: 0,00	0.0%

REF.	REFERENCIA SIGPAC	CULTIVO	DESCRIPCIÓN CULTIVO	S/R	SUP. PROPUESTA (ha)	SUP. CUMPLE (ha)
160000006899884	41-048-029-00014-0001	62000	PASTOS PERMANENTES DE 5 O MAS AÑOS-SIN VARIEDAD	S	31,19	0,00
160000006899892	41-048-029-00014-0005	62000	PASTOS PERMANENTES DE 5 O MAS AÑOS-SIN VARIEDAD	S	0,69	0,00
160000006899959	41-048-029-00014-0027	62000	PASTOS PERMANENTES DE 5 O MAS AÑOS-SIN VARIEDAD	S	12,96	0,00
1600000010276199	41-048-029-00015-0004	62000	PASTOS PERMANENTES DE 5 O MAS AÑOS-SIN VARIEDAD	S	5,68	0,00
1600000010276216	41-048-029-00015-0013	62000	PASTOS PERMANENTES DE 5 O MAS AÑOS-SIN VARIEDAD	S	3,74	0,00

Tener suscrito o haber tenido suscrito convenio de colaboración con el proyecto LIFE+**PUNTOS:** 0,00 N**Porcentaje de superficie determinada de la explotación bajo sistemas de producción integrada ganadera o producción ecológica****PUNTOS:** 3,93 93.11%

REF.	REFERENCIA SIGPAC	CULTIVO	DESCRIPCIÓN CULTIVO	S/R	SUP. PROPUESTA (ha)	SUP. CUMPLE (ha)
160000006899884	41-048-029-00014-0001	62000	PASTOS PERMANENTES DE 5 O MAS AÑOS-SIN VARIEDAD	S	31,19	31,19
160000006899892	41-048-029-00014-0005	62000	PASTOS PERMANENTES DE 5 O MAS AÑOS-SIN VARIEDAD	S	0,69	0,69
160000006899959	41-048-029-00014-0027	62000	PASTOS PERMANENTES DE 5 O MAS AÑOS-SIN VARIEDAD	S	12,96	12,96
1600000010276199	41-048-029-00015-0004	62000	PASTOS PERMANENTES DE 5 O MAS AÑOS-SIN VARIEDAD	S	5,68	5,68
1600000010276216	41-048-029-00015-0013	62000	PASTOS PERMANENTES DE 5 O MAS AÑOS-SIN VARIEDAD	S	3,74	0,00

Porcentaje de carga ganadera con especies rumiantes**PUNTOS:** 3,00 100.0%

EXPLOTACIÓN	ESPECIE	RUMIANTE	UGMs
ES410480000662	CAPRINA	SI	70.6

Porcentaje de carga ganadera con especies ovina**PUNTOS:** 0,00 0.0%

EXPLOTACIÓN	ESPECIE	OVINA	UGMs
ES410480000662	CAPRINA	NO	70.6

Pendiente media de la explotación**PUNTOS:** 3,00 19.05%

REF.	REFERENCIA SIGPAC	CULTIVO	DESCRIPCIÓN CULTIVO	S/R	PENDIENTE MEDIA (%)	SUP. PROPUESTA (ha)
160000006899884	41-048-029-00014-0001	62000	PASTOS PERMANENTES DE 5 O MAS AÑOS-SIN VARIEDAD	S	19,88	31,19
160000006899892	41-048-029-00014-0005	62000	PASTOS PERMANENTES DE 5 O MAS AÑOS-SIN VARIEDAD	S	8,33	0,69
160000006899959	41-048-029-00014-0027	62000	PASTOS PERMANENTES DE 5 O MAS AÑOS-SIN VARIEDAD	S	24,30	12,96
1600000010276199	41-048-029-00015-0004	62000	PASTOS PERMANENTES DE 5 O MAS AÑOS-SIN VARIEDAD	S	11,14	5,68
1600000010276216	41-048-029-00015-0013	62000	PASTOS PERMANENTES DE 5 O MAS AÑOS-SIN VARIEDAD	S	7,96	3,74



<u>APELLIDOS Y NOMBRE / RAZÓN SOCIAL</u>	<u>NIF</u>	<u>EXPEDIENTE</u>	<u>PROPUESTA</u>
MARTIN LOPEZ FAUSTINO	28543309X	8014099	ADMITIDO
<u>SOLICITA ACTUACIÓN 1</u>	<u>SOLICITA ACTUACIÓN 2</u>	<u>PROPUESTA ACTUACIÓN 2</u>	<u>SOLICITA ACTUACIÓN 3</u>
NO	SI	ADMITIDO	NO

DETALLE DE ACTUACIÓN 2**IMPORTES POR ANUALIDAD**

	<u>SUPERFICIE PROPUESTA</u>	<u>SUPERFICIE SUBVENCIONABLE</u>	<u>2016</u>	<u>2017</u>	<u>2018</u>	<u>2019</u>	<u>2020</u>
IMPORTE MÁXIMO	37,39	26,66	2.530,30 €	2.530,30 €	2.530,30 €	2.530,30 €	2.530,30 €
IMPORTE MEDIO DE TRANSFERENCIA (€/ha)			67,67 €	67,67 €	67,67 €	67,67 €	67,67 €

RECINTOS PROPUESTOS

<u>REF.</u>	<u>REFERENCIA SIGPAC</u>	<u>CULTIVO</u>	<u>DESCRIPCIÓN CULTIVO</u>	<u>S/R</u>	<u>PEND. MEDIA (%)</u>	<u>SUP. DEC. (ha)</u>	<u>SUP. BRUTA (ha)</u>	<u>CAP (%)</u>	<u>SUP. NETA (ha)</u>	<u>SUP. DEC. ADMIN. (ha)</u>	<u>SUP. CAMPO (ha)</u>	<u>SUP. CALC. (ha)</u>
160000025984507	41-057-019-00116-0001	62000	PASTOS PERMANENTES DE 5 O MAS AÑOS-SIN VARIEDAD	S	15,89	32,24	37,93	85,00	32,24	32,24		32,24
160000025984519	41-057-019-00115-0001	62000	PASTOS PERMANENTES DE 5 O MAS AÑOS-SIN VARIEDAD	S	14,27	2,86	3,37	85,00	2,87	2,87		2,87
160000025984524	41-057-015-00107-0001	62000	PASTOS PERMANENTES DE 5 O MAS AÑOS-SIN VARIEDAD	S	19,51	0,33	1,33	25,00	0,33	0,33		0,33
160000025984525	41-057-015-00122-0001	62000	PASTOS PERMANENTES DE 5 O MAS AÑOS-SIN VARIEDAD	S	14,74	0,43	0,00	100,00	0,00	0,00		0,00
160000025984526	41-057-016-00164-0001	62000	PASTOS PERMANENTES DE 5 O MAS AÑOS-SIN VARIEDAD	S	14,45	0,32	0,38	85,00	0,32	0,32		0,32
160000025984530	41-057-016-00171-0001	62000	PASTOS PERMANENTES DE 5 O MAS AÑOS-SIN VARIEDAD	S	27,82	1,63	3,62	45,00	1,63	1,63		1,63
160000025984540	41-057-016-00127-0001	62000	PASTOS PERMANENTES DE 5 O MAS AÑOS-SIN VARIEDAD	S	19,53	0,82	0,00	100,00	0,00	0,00		0,00

INCIDENCIAS**INCIDENCIA DESCRIPCIÓN**

- 80864 Superficie máxima determinada superior al 50% de la superficie de formación adhesionada total de la dehesa
Ref: Recinto:---- Cultivo: - Sup. Resuelta:37,39 Sup. Formación Adhesionada Total:53,32
- 80866 La superficie que figura en la capa de formación adhesionada para el recinto, es inferior a la superficie por la que se solicita la ayuda para el recinto
Ref:160000025984525 Recinto:41-057-015-00122-001 Cultivo:62000 PASTOS PERMANENTES DE 5 O MAS AÑOS-SIN VARIEDAD Secano Sup. Dec. Adm.:0,43 Sup. Censo Bruta:0
Ref:160000025984540 Recinto:41-057-016-00127-001 Cultivo:62000 PASTOS PERMANENTES DE 5 O MAS AÑOS-SIN VARIEDAD Secano Sup. Dec. Adm.:0,82 Sup. Censo Bruta:0

DETALLE DE SUPERFICIE DE FORMACIÓN ADEHESADA EN EL CENSO DE DEHESAS

<u>REF.</u>	<u>REFERENCIA SIGPAC</u>	<u>SUP. BRUTA (ha)</u>	<u>CAP (%)</u>	<u>SUP. NETA (ha)</u>
160000025984495	41-057-010-00126-0001	1,21	100,00	1,21
160000025984497	41-057-013-00033-0004	0,59	100,00	0,59
160000025984498	41-057-013-00033-0002	3,13	75,00	2,35
160000025984500	41-057-014-00034-0001	2,65	85,00	2,25
160000025984501	41-057-013-00035-0001	1,33	75,00	1,00
160000025984504	41-057-013-00036-0001	0,44	75,00	0,33
160000025984507	41-057-019-00116-0001	37,93	85,00	32,24
160000025984511	41-057-014-00031-0001	1,31	100,00	1,31
160000025984519	41-057-019-00115-0001	3,37	85,00	2,87
160000025984523	41-057-015-00107-0002	0,02	35,00	0,01
160000025984524	41-057-015-00107-0001	1,33	25,00	0,33
160000025984526	41-057-016-00164-0001	0,38	85,00	0,32
160000025984529	41-057-013-00034-0001	0,44	75,00	0,33
160000025984530	41-057-016-00171-0001	3,62	45,00	1,63
160000025984537	41-057-014-00015-0001	4,77	100,00	4,77
160000025984538	41-057-019-00104-0001	1,87	85,00	1,59
160000025984541	41-057-014-00016-0001	0,25	75,00	0,19
TOTAL		64,64		53,32



RESUMEN CRITERIOS DE SELECCIÓN**10.1.3 Conservación y mejora de pastos en sistemas de dehesas.****PUNTOS: 10,00**

	PUNTOS	
Plan de Gestión Integral de Dehesas oficialmente aprobado	0,00	N
Porcentaje de superficie determinada en Red Natura 2000	0,00	0.0%
Tener suscrito o haber tenido suscrito convenio de colaboración con el proyecto LIFE+	0,00	N
Porcentaje de superficie determinada de la explotación bajo sistemas de producción integrada ganadera o producción ecológica	4,00	100.0%
Porcentaje de carga ganadera con especies rumiantes	3,00	100.0%
Porcentaje de carga ganadera con especies ovina	0,00	0.0%
Pendiente media de la explotación	3,00	16.31%

DETALLE CRITERIOS DE SELECCIÓN**10.1.3 Conservación y mejora de pastos en sistemas de dehesas.****PUNTOS: 10,00**

	PUNTOS:	
Plan de Gestión Integral de Dehesas oficialmente aprobado	0,00	N
Porcentaje de superficie determinada en Red Natura 2000	0,00	0.0%

REF.	REFERENCIA SIGPAC	CULTIVO	DESCRIPCIÓN CULTIVO	S/R	SUP. PROPUESTA (ha)	SUP. CUMPLE (ha)
1600000025984524	41-057-015-00107-0001	62000	PASTOS PERMANENTES DE 5 O MAS AÑOS-SIN VARIEDAD	S	0,33	0,00
1600000025984525	41-057-015-00122-0001	62000	PASTOS PERMANENTES DE 5 O MAS AÑOS-SIN VARIEDAD	S	0,00	0,00
1600000025984540	41-057-016-00127-0001	62000	PASTOS PERMANENTES DE 5 O MAS AÑOS-SIN VARIEDAD	S	0,00	0,00
1600000025984526	41-057-016-00164-0001	62000	PASTOS PERMANENTES DE 5 O MAS AÑOS-SIN VARIEDAD	S	0,32	0,00
1600000025984530	41-057-016-00171-0001	62000	PASTOS PERMANENTES DE 5 O MAS AÑOS-SIN VARIEDAD	S	1,63	0,00
1600000025984519	41-057-019-00115-0001	62000	PASTOS PERMANENTES DE 5 O MAS AÑOS-SIN VARIEDAD	S	2,87	0,00
1600000025984507	41-057-019-00116-0001	62000	PASTOS PERMANENTES DE 5 O MAS AÑOS-SIN VARIEDAD	S	32,24	0,00

	PUNTOS:	
Tener suscrito o haber tenido suscrito convenio de colaboración con el proyecto LIFE+	0,00	N
Porcentaje de superficie determinada de la explotación bajo sistemas de producción integrada ganadera o producción ecológica	4,00	100.0%

REF.	REFERENCIA SIGPAC	CULTIVO	DESCRIPCIÓN CULTIVO	S/R	SUP. PROPUESTA (ha)	SUP. CUMPLE (ha)
1600000025984524	41-057-015-00107-0001	62000	PASTOS PERMANENTES DE 5 O MAS AÑOS-SIN VARIEDAD	S	0,33	0,33
1600000025984525	41-057-015-00122-0001	62000	PASTOS PERMANENTES DE 5 O MAS AÑOS-SIN VARIEDAD	S	0,00	0,00
1600000025984540	41-057-016-00127-0001	62000	PASTOS PERMANENTES DE 5 O MAS AÑOS-SIN VARIEDAD	S	0,00	0,00
1600000025984526	41-057-016-00164-0001	62000	PASTOS PERMANENTES DE 5 O MAS AÑOS-SIN VARIEDAD	S	0,32	0,32
1600000025984530	41-057-016-00171-0001	62000	PASTOS PERMANENTES DE 5 O MAS AÑOS-SIN VARIEDAD	S	1,63	1,63
1600000025984519	41-057-019-00115-0001	62000	PASTOS PERMANENTES DE 5 O MAS AÑOS-SIN VARIEDAD	S	2,87	2,87
1600000025984507	41-057-019-00116-0001	62000	PASTOS PERMANENTES DE 5 O MAS AÑOS-SIN VARIEDAD	S	32,24	32,24

	PUNTOS:	
Porcentaje de carga ganadera con especies rumiantes	3,00	100.0%

EXPLORACIÓN	ESPECIE	RUMIANTE	UGMs
ES410570000065	BOVINA	SI	84.93

	PUNTOS:	
Porcentaje de carga ganadera con especies ovina	0,00	0.0%

EXPLOTACIÓN	ESPECIE	OVINA	UGMs
ES410570000065	BOVINA	NO	84.93

Pendiente media de la explotación**PUNTOS:** 3,00 16.31%

REF.	REFERENCIA SIGPAC	CULTIVO	DESCRIPCIÓN CULTIVO	S/R	PENDIENTE MEDIA (%)	SUP. PROPUESTA (ha)
1600000025984524	41-057-015-00107-0001	62000	PASTOS PERMANENTES DE 5 O MAS AÑOS-SIN VARIEDAD	S	19,51	0,33
1600000025984525	41-057-015-00122-0001	62000	PASTOS PERMANENTES DE 5 O MAS AÑOS-SIN VARIEDAD	S	14,74	0,00
1600000025984540	41-057-016-00127-0001	62000	PASTOS PERMANENTES DE 5 O MAS AÑOS-SIN VARIEDAD	S	19,53	0,00
1600000025984526	41-057-016-00164-0001	62000	PASTOS PERMANENTES DE 5 O MAS AÑOS-SIN VARIEDAD	S	14,45	0,32
1600000025984530	41-057-016-00171-0001	62000	PASTOS PERMANENTES DE 5 O MAS AÑOS-SIN VARIEDAD	S	27,82	1,63
1600000025984519	41-057-019-00115-0001	62000	PASTOS PERMANENTES DE 5 O MAS AÑOS-SIN VARIEDAD	S	14,27	2,87
1600000025984507	41-057-019-00116-0001	62000	PASTOS PERMANENTES DE 5 O MAS AÑOS-SIN VARIEDAD	S	15,89	32,24



<u>APELLIDOS Y NOMBRE / RAZÓN SOCIAL</u>	<u>NIF</u>	<u>EXPEDIENTE</u>	<u>PROPUESTA</u>
MARTIN LOPEZ FRANCISCO JAVIER	28821853R	8027092	ADMITIDO
<u>SOLICITA ACTUACIÓN 1</u>	<u>SOLICITA ACTUACIÓN 2</u>	<u>SOLICITA ACTUACIÓN 3</u>	<u>PROPUESTA ACTUACIÓN 3</u>
NO	NO	SI	ADMITIDO

DETALLE DE ACTUACIÓN 3**IMPORTE POR ANUALIDAD**

	<u>SUPERFICIE PROPUESTA</u>	<u>SUPERFICIE SUBVENCIONABLE</u>	<u>2016</u>	<u>2017</u>	<u>2018</u>	<u>2019</u>	<u>2020</u>
IMPORTE MÁXIMO	19,85	16,15	691,87 €	691,87 €	691,87 €	691,87 €	691,87 €
IMPORTE MEDIO DE TRANSFERENCIA (€/ha)			34,85 €	34,85 €	34,85 €	34,85 €	34,85 €

RECINTOS PROPUESTOS

<u>REF.</u>	<u>REFERENCIA SIGPAC</u>	<u>CULTIVO</u>	<u>DESCRIPCIÓN CULTIVO</u>	<u>S/R</u>	<u>PEND. MEDIA (%)</u>	<u>SUP. DEC. (ha)</u>	<u>SUP. BRUTA (ha)</u>	<u>CAP (%)</u>	<u>SUP. NETA (ha)</u>	<u>SUP. DEC. ADMIN. (ha)</u>	<u>SUP. CAMPO (ha)</u>	<u>SUP. CALC. (ha)</u>
1500000025149473	41-083-006-00027-0007	62000	PASTOS PERMANENTES DE 5 O MAS AÑOS-SIN VARIEDAD	S	25,82	19,88	19,85	100,00	19,85	19,85		19,85

INCIDENCIAS**INCIDENCIA DESCRIPCIÓN**

80864	Superficie máxima determinada superior al 50% de la superficie de formación adhesionada total de la dehesa Ref: Recinto:---- Cultivo: - Sup. Resulta:19,85 Sup. Formación Adhesionada Total:32,3
80866	La superficie que figura en la capa de formación adhesionada para el recinto, es inferior a la superficie por la que se solicita la ayuda para el recinto Ref:1500000025149473 Recinto:41-083-006-00027-007 Cultivo:62000 PASTOS PERMANENTES DE 5 O MAS AÑOS-SIN VARIEDAD Secano Sup. Dec. Adm.:19,88 Sup. Censo Bruta:19,85

DETALLE DE SUPERFICIE DE FORMACIÓN ADEHESADA EN EL CENSO DE DEHESAS

<u>REF.</u>	<u>REFERENCIA SIGPAC</u>	<u>SUP. BRUTA (ha)</u>	<u>CAP (%)</u>	<u>SUP. NETA (ha)</u>
1500000025149465	41-083-006-00027-0002	20,02	55,00	11,01
1500000025149473	41-083-006-00027-0007	19,85	100,00	19,85
1600000007205451	41-083-006-00027-0010	1,87	75,00	1,40
1600000007205453	41-083-006-00027-0012	0,05	65,00	0,04
TOTAL		41,79		32,30

RESUMEN CRITERIOS DE SELECCIÓN**10.1.3 Conservación y mejora de pastos en sistemas de dehesas.****PUNTOS: 4,00**

	<u>PUNTOS</u>	
Plan de Gestión Integral de Dehesas oficialmente aprobado	0,00	N
Porcentaje de superficie determinada en Red Natura 2000	0,00	0.0%
Tener suscrito o haber tenido suscrito convenio de colaboración con el proyecto LIFE+	0,00	N
Porcentaje de superficie determinada de la explotación bajo sistemas de producción integrada ganadera o producción ecológica	0,00	0.0%
Porcentaje de carga ganadera con especies rumiantes	1,00	63.49%
Porcentaje de carga ganadera con especies ovina	0,00	0.0%
Pendiente media de la explotación	3,00	25.82%



DETALLE CRITERIOS DE SELECCIÓN**10.1.3 Conservación y mejora de pastos en sistemas de dehesas.****PUNTOS:** 4,00**Plan de Gestión Integral de Dehesas oficialmente aprobado****PUNTOS:** 0,00 N**Porcentaje de superficie determinada en Red Natura 2000****PUNTOS:** 0,00 0.0%

<u>REF.</u>	<u>REFERENCIA SIGPAC</u>	<u>CULTIVO</u>	<u>DESCRIPCIÓN CULTIVO</u>	<u>S/R</u>	<u>SUP. PROPUESTA (ha)</u>	<u>SUP. CUMPLE (ha)</u>
1500000025149473	41-083-006-00027-0007	62000	PASTOS PERMANENTES DE 5 O MAS AÑOS-SIN VARIEDAD	S	19,85	0,00

Tener suscrito o haber tenido suscrito convenio de colaboración con el proyecto LIFE+**PUNTOS:** 0,00 N**Porcentaje de superficie determinada de la explotación bajo sistemas de producción integrada ganadera o producción ecológica****PUNTOS:** 0,00 0.0%

<u>REF.</u>	<u>REFERENCIA SIGPAC</u>	<u>CULTIVO</u>	<u>DESCRIPCIÓN CULTIVO</u>	<u>S/R</u>	<u>SUP. PROPUESTA (ha)</u>	<u>SUP. CUMPLE (ha)</u>
1500000025149473	41-083-006-00027-0007	62000	PASTOS PERMANENTES DE 5 O MAS AÑOS-SIN VARIEDAD	S	19,85	0,00

Porcentaje de carga ganadera con especies rumiantes**PUNTOS:** 1,00 63.49%

<u>EXPLORACIÓN</u>	<u>ESPECIE</u>	<u>RUMIANTE</u>	<u>UGMs</u>
ES410830000008	BOVINA	SI	11.45
ES410830000008	PORCINO	NO	6.58

Porcentaje de carga ganadera con especies ovina**PUNTOS:** 0,00 0.0%

<u>EXPLORACIÓN</u>	<u>ESPECIE</u>	<u>OVINA</u>	<u>UGMs</u>
ES410830000008	BOVINA	NO	11.45
ES410830000008	PORCINO	NO	6.58

Pendiente media de la explotación**PUNTOS:** 3,00 25.82%

<u>REF.</u>	<u>REFERENCIA SIGPAC</u>	<u>CULTIVO</u>	<u>DESCRIPCIÓN CULTIVO</u>	<u>S/R</u>	<u>PENDIENTE MEDIA (%)</u>	<u>SUP. PROPUESTA (ha)</u>
1500000025149473	41-083-006-00027-0007	62000	PASTOS PERMANENTES DE 5 O MAS AÑOS-SIN VARIEDAD	S	25,82	19,85



<u>APELLIDOS Y NOMBRE / RAZÓN SOCIAL</u>	<u>NIF</u>	<u>EXPEDIENTE</u>	<u>PROPUESTA</u>
MARTIN LOPEZ MARIA DE LAS NIEVES	77584722H	8029010	ADMITIDO
<u>SOLICITA ACTUACIÓN 1</u>	<u>SOLICITA ACTUACIÓN 2</u>	<u>SOLICITA ACTUACIÓN 3</u>	<u>PROPUESTA ACTUACIÓN 3</u>
NO	NO	SI	ADMITIDO

DETALLE DE ACTUACIÓN 3**IMPORTES POR ANUALIDAD**

	<u>SUPERFICIE PROPUESTA</u>	<u>SUPERFICIE SUBVENCIONABLE</u>	<u>2016</u>	<u>2017</u>	<u>2018</u>	<u>2019</u>	<u>2020</u>
IMPORTE MÁXIMO	46,37	30,01	1.285,63 €	1.285,63 €	1.285,63 €	1.285,63 €	1.285,63 €
IMPORTE MEDIO DE TRANSFERENCIA (€/ha)			27,73 €	27,73 €	27,73 €	27,73 €	27,73 €

RECINTOS PROPUESTOS

<u>REF.</u>	<u>REFERENCIA SIGPAC</u>	<u>CULTIVO</u>	<u>DESCRIPCIÓN CULTIVO</u>	<u>S/R</u>	<u>PEND. MEDIA (%)</u>	<u>SUP. DEC. (ha)</u>	<u>SUP. BRUTA (ha)</u>	<u>CAP (%)</u>	<u>SUP. NETA (ha)</u>	<u>SUP. DEC. ADMIN. (ha)</u>	<u>SUP. CAMPO (ha)</u>	<u>SUP. CALC. (ha)</u>
1600000026243151	41-057-013-00044-0005	62000	PASTOS PERMANENTES DE 5 O MAS AÑOS-SIN VARIEDAD	S	17,00	45,15	47,09	65,00	30,61	30,61		30,61
1600000026243163	41-057-013-00044-0005	62000	PASTOS PERMANENTES DE 5 O MAS AÑOS-SIN VARIEDAD	S	17,00	21,71	18,54	85,00	15,76	15,76		15,76

INCIDENCIAS**INCIDENCIA DESCRIPCIÓN**

- 80864 Superficie máxima determinada superior al 50% de la superficie de formación adehesada total de la dehesa
Ref: Recinto:---- Cultivo: - Sup. Resuelta:46,37 Sup. Formación Adehesada Total:60,01
- 80866 La superficie que figura en la capa de formación adehesada para el recinto, es inferior a la superficie por la que se solicita la ayuda para el recinto
Ref:1600000026243151 Recinto:41-057-013-00044-0005 Cultivo:62000 PASTOS PERMANENTES DE 5 O MAS AÑOS-SIN VARIEDAD Secano Sup. Dec. Adm.:69,46 Sup. Censo Bruta:47,09
Ref:1600000026243163 Recinto:41-057-013-00044-0005 Cultivo:62000 PASTOS PERMANENTES DE 5 O MAS AÑOS-SIN VARIEDAD Secano Sup. Dec. Adm.:25,54 Sup. Censo Bruta:18,54

DETALLE DE SUPERFICIE DE FORMACIÓN ADEHESADA EN EL CENSO DE DEHESAS

<u>REF.</u>	<u>REFERENCIA SIGPAC</u>	<u>SUP. BRUTA (ha)</u>	<u>CAP (%)</u>	<u>SUP. NETA (ha)</u>
1600000026243150	41-057-013-00044-0005	13,86	85,00	11,78
1600000026243151	41-057-013-00044-0005	47,09	65,00	30,61
1600000026243154	41-057-016-00188-0001	0,45	25,00	0,11
1600000026243161	41-057-015-00108-0001	2,38	35,00	0,83
1600000026243163	41-057-013-00044-0005	18,54	85,00	15,76
1600000026243164	41-057-016-00180-0001	0,83	100,00	0,83
1600000026243165	41-057-015-00109-0001	0,17	55,00	0,09
TOTAL		83,32		60,01

RESUMEN CRITERIOS DE SELECCIÓN**10.1.3 Conservación y mejora de pastos en sistemas de dehesas.****PUNTOS: 13,00**

	<u>PUNTOS</u>	
Plan de Gestión Integral de Dehesas oficialmente aprobado	0,00	N
Porcentaje de superficie determinada en Red Natura 2000	4,00	100.0%
Tener suscrito o haber tenido suscrito convenio de colaboración con el proyecto LIFE+	0,00	N
Porcentaje de superficie determinada de la explotación bajo sistemas de producción integrada ganadera o producción ecológica	4,00	100.0%
Porcentaje de carga ganadera con especies rumiantes	2,00	88.86%
Porcentaje de carga ganadera con especies ovina	0,00	0.0%
Pendiente media de la explotación	3,00	17.0%



DETALLE CRITERIOS DE SELECCIÓN**10.1.3 Conservación y mejora de pastos en sistemas de dehesas.****PUNTOS: 13,00****Plan de Gestión Integral de Dehesas oficialmente aprobado****PUNTOS: 0,00 N****Porcentaje de superficie determinada en Red Natura 2000****PUNTOS: 4,00 100.0%**

<u>REF.</u>	<u>REFERENCIA SIGPAC</u>	<u>CULTIVO</u>	<u>DESCRIPCIÓN CULTIVO</u>	<u>S/R</u>	<u>SUP. PROPUESTA (ha)</u>	<u>SUP. CUMPLE (ha)</u>
160000026243151	41-057-013-00044-0005	62000	PASTOS PERMANENTES DE 5 O MAS AÑOS-SIN VARIEDAD	S	30,61	30,61
160000026243163	41-057-013-00044-0005	62000	PASTOS PERMANENTES DE 5 O MAS AÑOS-SIN VARIEDAD	S	15,76	15,76

Tener suscrito o haber tenido suscrito convenio de colaboración con el proyecto LIFE+**PUNTOS: 0,00 N****Porcentaje de superficie determinada de la explotación bajo sistemas de producción integrada ganadera o producción ecológica****PUNTOS: 4,00 100.0%**

<u>REF.</u>	<u>REFERENCIA SIGPAC</u>	<u>CULTIVO</u>	<u>DESCRIPCIÓN CULTIVO</u>	<u>S/R</u>	<u>SUP. PROPUESTA (ha)</u>	<u>SUP. CUMPLE (ha)</u>
160000026243151	41-057-013-00044-0005	62000	PASTOS PERMANENTES DE 5 O MAS AÑOS-SIN VARIEDAD	S	30,61	30,61
160000026243163	41-057-013-00044-0005	62000	PASTOS PERMANENTES DE 5 O MAS AÑOS-SIN VARIEDAD	S	15,76	15,76

Porcentaje de carga ganadera con especies rumiantes**PUNTOS: 2,00 88.86%**

<u>EXPLOTACIÓN</u>	<u>ESPECIE</u>	<u>RUMIANTE</u>	<u>UGMs</u>
ES410570000091	BOVINA	SI	31.9
ES410570000091	PORCINO	NO	4

Porcentaje de carga ganadera con especies ovina**PUNTOS: 0,00 0.0%**

<u>EXPLOTACIÓN</u>	<u>ESPECIE</u>	<u>OVINA</u>	<u>UGMs</u>
ES410570000091	BOVINA	NO	31.9
ES410570000091	PORCINO	NO	4

Pendiente media de la explotación**PUNTOS: 3,00 17.0%**

<u>REF.</u>	<u>REFERENCIA SIGPAC</u>	<u>CULTIVO</u>	<u>DESCRIPCIÓN CULTIVO</u>	<u>S/R</u>	<u>PENDIENTE MEDIA (%)</u>	<u>SUP. PROPUESTA (ha)</u>
160000026243163	41-057-013-00044-0005	62000	PASTOS PERMANENTES DE 5 O MAS AÑOS-SIN VARIEDAD	S	17,00	15,76
160000026243151	41-057-013-00044-0005	62000	PASTOS PERMANENTES DE 5 O MAS AÑOS-SIN VARIEDAD	S	17,00	30,61



<u>APELLIDOS Y NOMBRE / RAZÓN SOCIAL</u>	<u>NIF</u>	<u>EXPEDIENTE</u>	<u>PROPUESTA</u>
MARTIN MARTIN JOSE	75440637Q	8005051	ADMITIDO
<u>SOLICITA ACTUACIÓN 1</u>	<u>SOLICITA ACTUACIÓN 2</u>	<u>PROPUESTA ACTUACIÓN 2</u>	<u>SOLICITA ACTUACIÓN 3</u>
NO	SI	ADMITIDO	NO

DETALLE DE ACTUACIÓN 2**IMPORTES POR ANUALIDAD**

	<u>SUPERFICIE PROPUESTA</u>	<u>SUPERFICIE SUBVENCIONABLE</u>	2016	2017	2018	2019	2020
IMPORTE MÁXIMO	22,46	18,83	1.787,16 €	1.787,16 €	1.787,16 €	1.787,16 €	1.787,16 €
IMPORTE MEDIO DE TRANSFERENCIA (€/ha)			79,57 €	79,57 €	79,57 €	79,57 €	79,57 €

RECINTOS PROPUESTOS

<u>REF.</u>	<u>REFERENCIA SIGPAC</u>	<u>CULTIVO</u>	<u>DESCRIPCIÓN CULTIVO</u>	<u>S/R</u>	<u>PEND. MEDIA (%)</u>	<u>SUP. DEC. (ha)</u>	<u>SUP. BRUTA (ha)</u>	<u>CAP (%)</u>	<u>SUP. NETA (ha)</u>	<u>SUP. DEC. ADMIN. (ha)</u>	<u>SUP. CAMPO (ha)</u>	<u>SUP. CALC. (ha)</u>
160000026052104	41-057-012-00090-0001	62000	PASTOS PERMANENTES DE 5 O MAS AÑOS-SIN VARIEDAD	S	7,85	3,04	3,04	100,00	3,04	3,04		3,04
160000026052105	41-057-015-00087-0004	62000	PASTOS PERMANENTES DE 5 O MAS AÑOS-SIN VARIEDAD	S	18,86	13,35	13,36	100,00	13,36	13,36		13,36
160000026052108	41-057-015-00087-0002	62000	PASTOS PERMANENTES DE 5 O MAS AÑOS-SIN VARIEDAD	S	6,15	1,99	1,99	100,00	1,99	1,99		1,99
160000026052109	41-057-015-00087-0004	62000	PASTOS PERMANENTES DE 5 O MAS AÑOS-SIN VARIEDAD	S	18,86	0,26	0,26	100,00	0,26	0,26		0,26
160000026052113	41-057-015-00101-0001	62000	PASTOS PERMANENTES DE 5 O MAS AÑOS-SIN VARIEDAD	S	13,13	2,72	3,16	85,00	2,68	2,68		2,68
160000026052114	41-057-015-00116-0001	62000	PASTOS PERMANENTES DE 5 O MAS AÑOS-SIN VARIEDAD	S	6,04	0,22	0,00	85,00	0,00	0,00		0,00
160000026052118	41-057-016-00183-0003	62000	PASTOS PERMANENTES DE 5 O MAS AÑOS-SIN VARIEDAD	S	12,43	0,18	0,00	65,00	0,00	0,00		0,00
160000026052119	41-057-016-00172-0001	62000	PASTOS PERMANENTES DE 5 O MAS AÑOS-SIN VARIEDAD	S	13,32	1,13	1,33	85,00	1,13	1,13		1,13
160000026052120	41-057-016-00114-0001	62000	PASTOS PERMANENTES DE 5 O MAS AÑOS-SIN VARIEDAD	S	5,99	0,36	0,00	85,00	0,00	0,00		0,00
160000026052121	41-057-016-00113-0001	62000	PASTOS PERMANENTES DE 5 O MAS AÑOS-SIN VARIEDAD	S	4,87	0,10	0,00	65,00	0,00	0,00		0,00
160000026052124	41-057-016-00181-0001	62000	PASTOS PERMANENTES DE 5 O MAS AÑOS-SIN VARIEDAD	S	14,21	0,64	0,00	100,00	0,00	0,00		0,00

INCIDENCIAS**INCIDENCIA DESCRIPCIÓN**

- 80864 Superficie máxima determinada superior al 50% de la superficie de formación adehesada total de la dehesa
Ref: Recinto:---- Cultivo: - Sup. Resulta:22,46 Sup. Formación Adehesada Total:37,65
- 80866 La superficie que figura en la capa de formación adehesada para el recinto, es inferior a la superficie por la que se solicita la ayuda para el recinto
Ref:160000026052113 Recinto:41-057-015-00101-0001 Cultivo:62000 PASTOS PERMANENTES DE 5 O MAS AÑOS-SIN VARIEDAD Secano Sup. Dec. Adm.:3,2 Sup. Censo Bruta:3,16
Ref:160000026052114 Recinto:41-057-015-00116-0001 Cultivo:62000 PASTOS PERMANENTES DE 5 O MAS AÑOS-SIN VARIEDAD Secano Sup. Dec. Adm.:0,26 Sup. Censo Bruta:0
Ref:160000026052118 Recinto:41-057-016-00183-0003 Cultivo:62000 PASTOS PERMANENTES DE 5 O MAS AÑOS-SIN VARIEDAD Secano Sup. Dec. Adm.:0,27 Sup. Censo Bruta:0
Ref:160000026052120 Recinto:41-057-016-00114-0001 Cultivo:62000 PASTOS PERMANENTES DE 5 O MAS AÑOS-SIN VARIEDAD Secano Sup. Dec. Adm.:0,42 Sup. Censo Bruta:0
Ref:160000026052121 Recinto:41-057-016-00113-0001 Cultivo:62000 PASTOS PERMANENTES DE 5 O MAS AÑOS-SIN VARIEDAD Secano Sup. Dec. Adm.:0,16 Sup. Censo Bruta:0
Ref:160000026052124 Recinto:41-057-016-00181-0001 Cultivo:62000 PASTOS PERMANENTES DE 5 O MAS AÑOS-SIN VARIEDAD Secano Sup. Dec. Adm.:0,64 Sup. Censo Bruta:0



DETALLE DE SUPERFICIE DE FORMACIÓN ADEHESADA EN EL CENSO DE DEHESAS

REF.	REFERENCIA SIGPAC	SUP. BRUTA (ha)	CAP (%)	SUP. NETA (ha)
160000026052101	41-057-014-00004-0002	12,51	85,00	10,63
160000026052102	41-057-015-00087-0004	0,01	100,00	0,01
160000026052103	41-057-015-00087-0004	0,11	100,00	0,11
160000026052104	41-057-012-00090-0001	3,04	100,00	3,04
160000026052105	41-057-015-00087-0004	13,36	100,00	13,36
160000026052106	41-057-015-00087-0006	0,05	65,00	0,03
160000026052107	41-057-015-00077-0001	3,55	100,00	3,55
160000026052108	41-057-015-00087-0002	1,99	100,00	1,99
160000026052109	41-057-015-00087-0004	0,26	100,00	0,26
160000026052110	41-057-016-00172-0002	0,31	0,00	0,00
160000026052113	41-057-015-00101-0001	3,16	85,00	2,68
160000026052116	41-057-019-00080-0001	0,86	100,00	0,86
160000026052119	41-057-016-00172-0001	1,33	85,00	1,13
160000026052122	41-057-016-00109-0001	1,85	0,00	0,00
TOTAL		42,39		37,65

RESUMEN CRITERIOS DE SELECCIÓN**10.1.3 Conservación y mejora de pastos en sistemas de dehesas. PUNTOS: 6,00**

	PUNTOS	
Plan de Gestión Integral de Dehesas oficialmente aprobado	0,00	N
Porcentaje de superficie determinada en Red Natura 2000	0,00	0.0%
Tener suscrito o haber tenido suscrito convenio de colaboración con el proyecto LIFE+	0,00	N
Porcentaje de superficie determinada de la explotación bajo sistemas de producción integrada ganadera o producción ecológica	0,00	0.0%
Porcentaje de carga ganadera con especies rumiantes	3,00	100.0%
Porcentaje de carga ganadera con especies ovina	0,00	0.0%
Pendiente media de la explotación	3,00	15.28%

DETALLE CRITERIOS DE SELECCIÓN**10.1.3 Conservación y mejora de pastos en sistemas de dehesas. PUNTOS: 6,00**

REF.	REFERENCIA SIGPAC	CULTIVO	DESCRIPCIÓN CULTIVO	S/R	SUP. PROPOSTA (ha)	SUP. CUMPLE (ha)
160000026052104	41-057-012-00090-0001	62000	PASTOS PERMANENTES DE 5 O MAS AÑOS-SIN VARIEDAD	S	3,04	0,00
160000026052108	41-057-015-00087-0002	62000	PASTOS PERMANENTES DE 5 O MAS AÑOS-SIN VARIEDAD	S	1,99	0,00
160000026052105	41-057-015-00087-0004	62000	PASTOS PERMANENTES DE 5 O MAS AÑOS-SIN VARIEDAD	S	13,36	0,00
160000026052109	41-057-015-00087-0004	62000	PASTOS PERMANENTES DE 5 O MAS AÑOS-SIN VARIEDAD	S	0,26	0,00
160000026052113	41-057-015-00101-0001	62000	PASTOS PERMANENTES DE 5 O MAS AÑOS-SIN VARIEDAD	S	2,68	0,00
160000026052114	41-057-015-00116-0001	62000	PASTOS PERMANENTES DE 5 O MAS AÑOS-SIN VARIEDAD	S	0,00	0,00
160000026052121	41-057-016-00113-0001	62000	PASTOS PERMANENTES DE 5 O MAS AÑOS-SIN VARIEDAD	S	0,00	0,00
160000026052120	41-057-016-00114-0001	62000	PASTOS PERMANENTES DE 5 O MAS AÑOS-SIN VARIEDAD	S	0,00	0,00
160000026052119	41-057-016-00172-0001	62000	PASTOS PERMANENTES DE 5 O MAS AÑOS-SIN VARIEDAD	S	1,13	0,00
160000026052124	41-057-016-00181-0001	62000	PASTOS PERMANENTES DE 5 O MAS AÑOS-SIN VARIEDAD	S	0,00	0,00
160000026052118	41-057-016-00183-0003	62000	PASTOS PERMANENTES DE 5 O MAS AÑOS-SIN VARIEDAD	S	0,00	0,00
Tener suscrito o haber tenido suscrito convenio de colaboración con el proyecto LIFE+				PUNTOS:	0,00	N
Porcentaje de superficie determinada de la explotación bajo sistemas de producción integrada ganadera o				PUNTOS:	0,00	0.0%

producción ecológica

<u>REF.</u>	<u>REFERENCIA SIGPAC</u>	<u>CULTIVO</u>	<u>DESCRIPCIÓN CULTIVO</u>	<u>S/R</u>	<u>SUP. PROPUESTA (ha)</u>	<u>SUP. CUMPLE (ha)</u>
160000026052104	41-057-012-00090-0001	62000	PASTOS PERMANENTES DE 5 O MAS AÑOS-SIN VARIEDAD	S	3,04	0,00
160000026052108	41-057-015-00087-0002	62000	PASTOS PERMANENTES DE 5 O MAS AÑOS-SIN VARIEDAD	S	1,99	0,00
160000026052105	41-057-015-00087-0004	62000	PASTOS PERMANENTES DE 5 O MAS AÑOS-SIN VARIEDAD	S	13,36	0,00
160000026052109	41-057-015-00087-0004	62000	PASTOS PERMANENTES DE 5 O MAS AÑOS-SIN VARIEDAD	S	0,26	0,00
160000026052113	41-057-015-00101-0001	62000	PASTOS PERMANENTES DE 5 O MAS AÑOS-SIN VARIEDAD	S	2,68	0,00
160000026052114	41-057-015-00116-0001	62000	PASTOS PERMANENTES DE 5 O MAS AÑOS-SIN VARIEDAD	S	0,00	0,00
160000026052121	41-057-016-00113-0001	62000	PASTOS PERMANENTES DE 5 O MAS AÑOS-SIN VARIEDAD	S	0,00	0,00
160000026052120	41-057-016-00114-0001	62000	PASTOS PERMANENTES DE 5 O MAS AÑOS-SIN VARIEDAD	S	0,00	0,00
160000026052119	41-057-016-00172-0001	62000	PASTOS PERMANENTES DE 5 O MAS AÑOS-SIN VARIEDAD	S	1,13	0,00
160000026052124	41-057-016-00181-0001	62000	PASTOS PERMANENTES DE 5 O MAS AÑOS-SIN VARIEDAD	S	0,00	0,00
160000026052118	41-057-016-00183-0003	62000	PASTOS PERMANENTES DE 5 O MAS AÑOS-SIN VARIEDAD	S	0,00	0,00

Porcentaje de carga ganadera con especies rumiantes**PUNTOS:** 3,00 100.0%


<u>EXPLOTACIÓN</u>	<u>ESPECIE</u>	<u>RUMIANTE</u>	<u>UGMs</u>
ES410570000518	BOVINA	SI	30.55

Porcentaje de carga ganadera con especies ovina**PUNTOS:** 0,00 0.0%

<u>EXPLOTACIÓN</u>	<u>ESPECIE</u>	<u>OVINA</u>	<u>UGMs</u>
ES410570000518	BOVINA	NO	30.55

Pendiente media de la explotación**PUNTOS:** 3,00 15.28%

<u>REF.</u>	<u>REFERENCIA SIGPAC</u>	<u>CULTIVO</u>	<u>DESCRIPCIÓN CULTIVO</u>	<u>S/R</u>	<u>PENDIENTE MEDIA (%)</u>	<u>SUP. PROPUESTA (ha)</u>
160000026052104	41-057-012-00090-0001	62000	PASTOS PERMANENTES DE 5 O MAS AÑOS-SIN VARIEDAD	S	7,85	3,04
160000026052108	41-057-015-00087-0002	62000	PASTOS PERMANENTES DE 5 O MAS AÑOS-SIN VARIEDAD	S	6,15	1,99
160000026052105	41-057-015-00087-0004	62000	PASTOS PERMANENTES DE 5 O MAS AÑOS-SIN VARIEDAD	S	18,86	13,36
160000026052109	41-057-015-00087-0004	62000	PASTOS PERMANENTES DE 5 O MAS AÑOS-SIN VARIEDAD	S	18,86	0,26
160000026052113	41-057-015-00101-0001	62000	PASTOS PERMANENTES DE 5 O MAS AÑOS-SIN VARIEDAD	S	13,13	2,68
160000026052114	41-057-015-00116-0001	62000	PASTOS PERMANENTES DE 5 O MAS AÑOS-SIN VARIEDAD	S	6,04	0,00
160000026052121	41-057-016-00113-0001	62000	PASTOS PERMANENTES DE 5 O MAS AÑOS-SIN VARIEDAD	S	4,87	0,00
160000026052120	41-057-016-00114-0001	62000	PASTOS PERMANENTES DE 5 O MAS AÑOS-SIN VARIEDAD	S	5,99	0,00
160000026052119	41-057-016-00172-0001	62000	PASTOS PERMANENTES DE 5 O MAS AÑOS-SIN VARIEDAD	S	13,32	1,13
160000026052124	41-057-016-00181-0001	62000	PASTOS PERMANENTES DE 5 O MAS AÑOS-SIN VARIEDAD	S	14,21	0,00
160000026052118	41-057-016-00183-0003	62000	PASTOS PERMANENTES DE 5 O MAS AÑOS-SIN VARIEDAD	S	12,43	0,00



<u>APELLIDOS Y NOMBRE / RAZÓN SOCIAL</u>	<u>NIF</u>	<u>EXPEDIENTE</u>	<u>PROPUESTA</u>
MARTIN ORTEGA CARLOS JAVIER	28741207Q	8030173	ADMITIDO
<u>SOLICITA ACTUACIÓN 1</u>	<u>SOLICITA ACTUACIÓN 2</u>	<u>PROPUESTA ACTUACIÓN 2</u>	<u>SOLICITA ACTUACIÓN 3</u>
NO	SI	ADMITIDO	NO

DETALLE DE ACTUACIÓN 2**IMPORTES POR ANUALIDAD**

	<u>SUPERFICIE PROPUESTA</u>	<u>SUPERFICIE SUBVENCIONABLE</u>	<u>2016</u>	<u>2017</u>	<u>2018</u>	<u>2019</u>	<u>2020</u>
IMPORTE MÁXIMO	20,83	18,09	1.716,92 €	1.716,92 €	1.716,92 €	1.716,92 €	1.716,92 €
IMPORTE MEDIO DE TRANSFERENCIA (€/ha)			82,43 €	82,43 €	82,43 €	82,43 €	82,43 €

RECINTOS PROPUESTOS

<u>REF.</u>	<u>REFERENCIA SIGPAC</u>	<u>CULTIVO</u>	<u>DESCRIPCIÓN CULTIVO</u>	<u>S/R</u>	<u>PEND. MEDIA (%)</u>	<u>SUP. DEC. (ha)</u>	<u>SUP. BRUTA (ha)</u>	<u>CAP (%)</u>	<u>SUP. NETA (ha)</u>	<u>SUP. DEC. ADMIN. (ha)</u>	<u>SUP. CAMPO (ha)</u>	<u>SUP. CALC. (ha)</u>
1600000026236591	41-057-015-00088-0001	62000	PASTOS PERMANENTES DE 5 O MAS AÑOS-SIN VARIEDAD	S	12,06	3,48	3,45	100,00	3,45	3,45		3,45
1600000026236599	41-057-014-00010-0001	62000	PASTOS PERMANENTES DE 5 O MAS AÑOS-SIN VARIEDAD	S	7,11	0,17	0,23	75,00	0,17	0,17		0,17
1600000026236609	41-057-014-00011-0001	62000	PASTOS PERMANENTES DE 5 O MAS AÑOS-SIN VARIEDAD	S	6,33	8,01	8,01	100,00	8,01	8,01		8,01
1600000026236612	41-057-019-00092-0001	62000	PASTOS PERMANENTES DE 5 O MAS AÑOS-SIN VARIEDAD	S	17,66	5,47	6,37	85,00	5,41	5,41		5,41
1600000026236613	41-057-019-00093-0001	62000	PASTOS PERMANENTES DE 5 O MAS AÑOS-SIN VARIEDAD	S	13,72	3,86	3,79	100,00	3,79	3,79		3,79

INCIDENCIAS**INCIDENCIA DESCRIPCIÓN**

- 80864 Superficie máxima determinada superior al 50% de la superficie de formación adhesionada total de la dehesa
Ref: Recinto:---- Cultivo: - Sup. Resulta:20,83 Sup. Formación Adhesionada Total:36,17
- 80866 La superficie que figura en la capa de formación adhesionada para el recinto, es inferior a la superficie por la que se solicita la ayuda para el recinto
Ref:1600000026236591 Recinto:41-057-015-00088-001 Cultivo:62000 PASTOS PERMANENTES DE 5 O MAS AÑOS-SIN VARIEDAD Secano Sup. Dec. Adm.:3,48 Sup. Censo Bruta:3,45
Ref:1600000026236612 Recinto:41-057-019-00092-001 Cultivo:62000 PASTOS PERMANENTES DE 5 O MAS AÑOS-SIN VARIEDAD Secano Sup. Dec. Adm.:6,44 Sup. Censo Bruta:6,37
Ref:1600000026236613 Recinto:41-057-019-00093-001 Cultivo:62000 PASTOS PERMANENTES DE 5 O MAS AÑOS-SIN VARIEDAD Secano Sup. Dec. Adm.:3,86 Sup. Censo Bruta:3,79

DETALLE DE SUPERFICIE DE FORMACIÓN ADEHESADA EN EL CENSO DE DEHESAS

<u>REF.</u>	<u>REFERENCIA SIGPAC</u>	<u>SUP. BRUTA (ha)</u>	<u>CAP (%)</u>	<u>SUP. NETA (ha)</u>
1600000026236588	41-057-012-00086-0001	1,30	85,00	1,11
1600000026236589	41-057-016-00112-0001	1,51	100,00	1,51
1600000026236590	41-057-016-00125-0001	0,05	65,00	0,03
1600000026236591	41-057-015-00088-0001	3,45	100,00	3,45
1600000026236593	41-057-015-00117-0001	0,66	100,00	0,66
1600000026236594	41-057-015-00102-0003	0,01	100,00	0,01
1600000026236595	41-057-016-00182-0001	0,35	100,00	0,35
1600000026236596	41-057-016-00162-0002	1,12	100,00	1,12
1600000026236598	41-057-016-00130-0001	0,25	65,00	0,16
1600000026236599	41-057-014-00010-0001	0,23	75,00	0,17
1600000026236600	41-057-013-00052-0001	2,87	75,00	2,15
1600000026236601	41-057-014-00037-0001	0,71	25,00	0,18
1600000026236602	41-057-014-00038-0001	0,72	100,00	0,72
1600000026236603	41-057-014-00017-0002	0,05	100,00	0,05
1600000026236604	41-057-016-00150-0002	0,08	65,00	0,05
1600000026236605	41-057-013-00051-0001	0,37	65,00	0,24
1600000026236606	41-057-015-00090-0001	0,16	65,00	0,10
1600000026236607	41-057-015-00102-0002	3,39	55,00	1,86
1600000026236608	41-057-014-00017-0001	0,08	55,00	0,04
1600000026236609	41-057-014-00011-0001	8,01	100,00	8,01
1600000026236611	41-057-019-00091-0001	5,64	75,00	4,23
1600000026236612	41-057-019-00092-0001	6,37	85,00	5,41
1600000026236613	41-057-019-00093-0001	3,79	100,00	3,79
1600000026236614	41-057-016-00161-0001	0,71	100,00	0,71
1600000026236615	41-057-016-00156-0001	0,09	65,00	0,06
TOTAL		41,97		36,17

RESUMEN CRITERIOS DE SELECCIÓN**10.1.3 Conservación y mejora de pastos en sistemas de dehesas.****PUNTOS: 12,00**

	PUNTOS	
Plan de Gestión Integral de Dehesas oficialmente aprobado	0,00	N
Porcentaje de superficie determinada en Red Natura 2000	0,00	0.0%
Tener suscrito o haber tenido suscrito convenio de colaboración con el proyecto LIFE+	0,00	N
Porcentaje de superficie determinada de la explotación bajo sistemas de producción integrada ganadera o producción ecológica	4,00	100.0%
Porcentaje de carga ganadera con especies rumiantes	3,00	100.0%
Porcentaje de carga ganadera con especies ovina	3,00	100.0%
Pendiente media de la explotación	2,00	11.57%

DETALLE CRITERIOS DE SELECCIÓN**10.1.3 Conservación y mejora de pastos en sistemas de dehesas.****PUNTOS: 12,00**

						PUNTOS: 0,00 N	
Plan de Gestión Integral de Dehesas oficialmente aprobado						PUNTOS: 0,00 0.0%	
Porcentaje de superficie determinada en Red Natura 2000							
<u>REF.</u>	<u>REFERENCIA SIGPAC</u>	<u>CULTIVO</u>	<u>DESCRIPCIÓN CULTIVO</u>	<u>S/R</u>	<u>SUP. PROPUESTA (ha)</u>	<u>SUP. CUMPLE (ha)</u>	
1600000026236599	41-057-014-00010-0001	62000	PASTOS PERMANENTES DE 5 O MAS AÑOS-SIN VARIEDAD	S	0,17	0,00	
1600000026236609	41-057-014-00011-0001	62000	PASTOS PERMANENTES DE 5 O MAS AÑOS-SIN VARIEDAD	S	8,01	0,00	
1600000026236591	41-057-015-00088-0001	62000	PASTOS PERMANENTES DE 5 O MAS AÑOS-SIN VARIEDAD	S	3,45	0,00	
1600000026236612	41-057-019-00092-0001	62000	PASTOS PERMANENTES DE 5 O MAS AÑOS-SIN VARIEDAD	S	5,41	0,00	
1600000026236613	41-057-019-00093-0001	62000	PASTOS PERMANENTES DE 5 O MAS AÑOS-SIN VARIEDAD	S	3,79	0,00	
Tener suscrito o haber tenido suscrito convenio de colaboración con el proyecto LIFE+						PUNTOS: 0,00 N	
Porcentaje de superficie determinada de la explotación bajo sistemas de producción integrada ganadera o producción ecológica						PUNTOS: 4,00 100.0%	
<u>REF.</u>	<u>REFERENCIA SIGPAC</u>	<u>CULTIVO</u>	<u>DESCRIPCIÓN CULTIVO</u>	<u>S/R</u>	<u>SUP. PROPUESTA (ha)</u>	<u>SUP. CUMPLE (ha)</u>	
1600000026236599	41-057-014-00010-0001	62000	PASTOS PERMANENTES DE 5 O MAS AÑOS-SIN VARIEDAD	S	0,17	0,17	
1600000026236609	41-057-014-00011-0001	62000	PASTOS PERMANENTES DE 5 O MAS AÑOS-SIN VARIEDAD	S	8,01	8,01	
1600000026236591	41-057-015-00088-0001	62000	PASTOS PERMANENTES DE 5 O MAS AÑOS-SIN VARIEDAD	S	3,45	3,45	
1600000026236612	41-057-019-00092-0001	62000	PASTOS PERMANENTES DE 5 O MAS AÑOS-SIN VARIEDAD	S	5,41	5,41	
1600000026236613	41-057-019-00093-0001	62000	PASTOS PERMANENTES DE 5 O MAS AÑOS-SIN VARIEDAD	S	3,79	3,79	
Porcentaje de carga ganadera con especies rumiantes						PUNTOS: 3,00 100.0%	
<u>EXPLOTACIÓN</u>	<u>ESPECIE</u>			<u>RUMIANTE</u>	<u>UGMs</u>		
ES410570000093	OVINA			SI	10.68		
Porcentaje de carga ganadera con especies ovina						PUNTOS: 3,00 100.0%	
<u>EXPLOTACIÓN</u>	<u>ESPECIE</u>			<u>OVINA</u>	<u>UGMs</u>		
ES410570000093	OVINA			SI	10.68		
Pendiente media de la explotación						PUNTOS: 2,00 11.57%	

REF.	REFERENCIA SIGPAC	CULTIVO	DESCRIPCIÓN CULTIVO	S/R	PENDIENTE	SUP.
					MEDIA (%)	PROPUESTA (ha)
160000026236599	41-057-014-00010-0001	62000	PASTOS PERMANENTES DE 5 O MAS AÑOS-SIN VARIEDAD	S	7,11	0,17
160000026236609	41-057-014-00011-0001	62000	PASTOS PERMANENTES DE 5 O MAS AÑOS-SIN VARIEDAD	S	6,33	8,01
160000026236591	41-057-015-00088-0001	62000	PASTOS PERMANENTES DE 5 O MAS AÑOS-SIN VARIEDAD	S	12,06	3,45
160000026236612	41-057-019-00092-0001	62000	PASTOS PERMANENTES DE 5 O MAS AÑOS-SIN VARIEDAD	S	17,66	5,41
160000026236613	41-057-019-00093-0001	62000	PASTOS PERMANENTES DE 5 O MAS AÑOS-SIN VARIEDAD	S	13,72	3,79



<u>APELLIDOS Y NOMBRE / RAZÓN SOCIAL</u>	<u>NIF</u>	<u>EXPEDIENTE</u>	<u>PROPUESTA</u>
MARTINEZ CONRADI ALVARO	27779569P	8026658	ADMITIDO
<u>SOLICITA ACTUACIÓN 1</u>	<u>SOLICITA ACTUACIÓN 2</u>	<u>PROPUESTA ACTUACIÓN 2</u>	<u>SOLICITA ACTUACIÓN 3</u>
NO	SI	ADMITIDO	NO

DETALLE DE ACTUACIÓN 2**IMPORTES POR ANUALIDAD**

	<u>SUPERFICIE PROPUESTA</u>	<u>SUPERFICIE SUBVENCIONABLE</u>	<u>2016</u>	<u>2017</u>	<u>2018</u>	<u>2019</u>	<u>2020</u>
IMPORTE MÁXIMO	49,94	49,94	4.739,81 €	4.739,81 €	4.739,81 €	4.739,81 €	4.739,81 €
IMPORTE MEDIO DE TRANSFERENCIA (€/ha)			94,91 €	94,91 €	94,91 €	94,91 €	94,91 €

RECINTOS PROPUESTOS

<u>REF.</u>	<u>REFERENCIA SIGPAC</u>	<u>CULTIVO</u>	<u>DESCRIPCIÓN CULTIVO</u>	<u>S/R</u>	<u>PEND. MEDIA (%)</u>	<u>SUP. DEC. (ha)</u>	<u>SUP. BRUTA (ha)</u>	<u>CAP (%)</u>	<u>SUP. NETA (ha)</u>	<u>SUP. DEC. ADMIN. (ha)</u>	<u>SUP. CAMPO (ha)</u>	<u>SUP. CALC. (ha)</u>
160000026304642	41-033-010-00050-0013	62000	PASTOS PERMANENTES DE 5 O MAS AÑOS-SIN VARIEDAD	S	2,18	0,03	0,03	100,00	0,03	0,03		0,03
160000026304643	41-033-010-00050-0005	62000	PASTOS PERMANENTES DE 5 O MAS AÑOS-SIN VARIEDAD	S	6,83	7,53	7,53	100,00	7,53	7,53		7,53
160000026304644	41-033-010-00050-0011	62000	PASTOS PERMANENTES DE 5 O MAS AÑOS-SIN VARIEDAD	S	5,67	0,61	0,61	100,00	0,61	0,61		0,61
160000026304645	41-033-010-00050-0005	62000	PASTOS PERMANENTES DE 5 O MAS AÑOS-SIN VARIEDAD	S	6,83	0,57	0,57	100,00	0,57	0,57		0,57
160000026304646	41-033-010-00050-0009	62000	PASTOS PERMANENTES DE 5 O MAS AÑOS-SIN VARIEDAD	S	13,89	27,90	27,90	100,00	27,90	27,90		27,90
160000026304663	41-033-010-00050-0003	62000	PASTOS PERMANENTES DE 5 O MAS AÑOS-SIN VARIEDAD	S	2,68	1,01	1,01	100,00	1,01	1,01		1,01
160000026304669	41-033-010-00050-0003	62000	PASTOS PERMANENTES DE 5 O MAS AÑOS-SIN VARIEDAD	S	2,68	0,18	0,18	100,00	0,18	0,18		0,18
160000026304776	41-055-001-00016-0001	62000	PASTOS PERMANENTES DE 5 O MAS AÑOS-SIN VARIEDAD	S	7,08	12,17	14,25	85,00	12,11	12,11		12,11

INCIDENCIAS**INCIDENCIA DESCRIPCIÓN**

80866 La superficie que figura en la capa de formación adhesionada para el recinto, es inferior a la superficie por la que se solicita la ayuda para el recinto
Ref:160000026304776 Recinto:41-055-001-00016-001 Cultivo:62000 PASTOS PERMANENTES DE 5 O MAS AÑOS-SIN VARIEDAD
Secano Sup. Dec. Adm.:14,32 Sup. Censo Bruta:14,25



DETALLE DE SUPERFICIE DE FORMACIÓN ADEHESADA EN EL CENSO DE DEHESAS

REF.	REFERENCIA SIGPAC	SUP. BRUTA (ha)	CAP (%)	SUP. NETA (ha)
160000026304642	41-033-010-00050-0005	0,03	100,00	0,03
160000026304643	41-033-010-00050-0005	7,53	100,00	7,53
160000026304644	41-033-010-00050-0005	0,61	100,00	0,61
160000026304645	41-033-010-00050-0005	0,57	100,00	0,57
160000026304646	41-033-010-00050-0009	27,90	100,00	27,90
160000026304647	14-036-046-00088-0004	12,46	100,00	12,46
160000026304648	41-033-007-00025-0001	3,63	100,00	3,63
160000026304649	41-033-007-00025-0003	2,32	100,00	2,32
160000026304654	41-055-002-00014-0015	0,07	0,00	0,00
160000026304655	41-033-007-00025-0002	57,63	75,00	43,23
160000026304659	41-033-010-00050-0005	0,02	100,00	0,02
160000026304660	41-033-010-00050-0005	5,99	100,00	5,99
160000026304661	41-033-010-00050-0009	31,28	100,00	31,28
160000026304662	41-033-010-00050-0009	0,54	100,00	0,54
160000026304663	41-033-010-00050-0003	1,01	100,00	1,01
160000026304665	41-033-005-00001-0018	8,89	0,00	0,00
160000026304666	41-033-005-00001-0018	0,05	0,00	0,00
160000026304669	41-033-010-00050-0003	0,18	100,00	0,18
160000026304671	41-033-005-00001-0023	0,22	100,00	0,22
160000026304672	41-033-010-00050-0002	9,68	75,00	7,26
160000026304677	41-055-002-00014-0001	62,51	75,00	46,88
160000026304678	41-055-002-00014-0016	10,14	75,00	7,61
160000026304685	41-033-005-00001-0019	10,54	75,00	7,90
160000026304689	41-074-004-00058-0005	3,95	75,00	2,96
160000026304696	41-074-003-00002-0001	144,49	55,00	79,47
160000026304701	41-033-005-00001-0010	1,82	55,00	1,00
160000026304705	41-033-005-00001-0021	0,01	100,00	0,01
160000026304706	41-033-010-00050-0001	2,37	100,00	2,37
160000026304707	41-033-010-00050-0005	3,13	100,00	3,13
160000026304708	41-033-010-00050-0006	2,25	100,00	2,25
160000026304713	14-036-046-00081-0001	46,46	100,00	46,46
160000026304714	41-033-005-00001-0037	0,10	100,00	0,10
160000026304717	41-055-002-00014-0003	36,75	100,00	36,75
160000026304718	41-055-002-00014-0010	1,39	100,00	1,39
160000026304724	41-033-005-00001-0025	6,96	100,00	6,96
160000026304725	41-033-005-00001-0013	0,05	100,00	0,05
160000026304733	14-049-001-00005-0001	1,60	100,00	1,60
160000026304734	41-074-003-00038-0004	3,73	25,00	0,93
160000026304736	14-036-046-00099-0002	1,56	55,00	0,86
160000026304739	14-036-046-00088-0006	0,14	85,00	0,12
160000026304743	41-033-005-00001-0001	1,16	35,00	0,40
160000026304744	14-036-046-00088-0012	0,10	0,00	0,00
160000026304747	14-036-046-00097-0005	0,22	0,00	0,00
160000026304750	14-036-046-00088-0021	0,05	0,00	0,00
160000026304752	41-055-002-00014-0002	0,11	100,00	0,11
160000026304771	41-033-005-00001-0015	11,84	65,00	7,69
160000026304776	41-055-001-00016-0001	14,25	85,00	12,11
160000026304778	41-033-010-00050-0008	31,30	75,00	23,48
160000026304788	14-036-046-00088-0027	1,33	100,00	1,33
160000026304790	41-055-002-00014-0006	0,01	0,00	0,00
160000026304792	41-033-007-00025-0004	0,24	100,00	0,24
TOTAL		571,17		438,94

RESUMEN CRITERIOS DE SELECCIÓN**10.1.3 Conservación y mejora de pastos en sistemas de dehesas.****PUNTOS: 5,74**

Plan de Gestión Integral de Dehesas oficialmente aprobado

PUNTOS

0,00 N

Porcentaje de superficie determinada en Red Natura 2000

3,74 74.47%

	PUNTOS	
Tener suscrito o haber tenido suscrito convenio de colaboración con el proyecto LIFE+	0,00	N
Porcentaje de superficie determinada de la explotación bajo sistemas de producción integrada ganadera o producción ecológica	0,00	0.0%
Porcentaje de carga ganadera con especies rumiantes	0,00	0.0%
Porcentaje de carga ganadera con especies ovina	0,00	0.0%
Pendiente media de la explotación	2,00	10.72%

DETALLE CRITERIOS DE SELECCIÓN**10.1.3 Conservación y mejora de pastos en sistemas de dehesas. PUNTOS: 5,74**

Plan de Gestión Integral de Dehesas oficialmente aprobado	PUNTOS:	0,00	N
Porcentaje de superficie determinada en Red Natura 2000	PUNTOS:	3,74	74.47%

REF.	REFERENCIA SIGPAC	CULTIVO	DESCRIPCIÓN CULTIVO	S/R	SUP. PROPUESTA (ha)	SUP. CUMPLE (ha)
160000026304669	41-033-010-00050-0003	62000	PASTOS PERMANENTES DE 5 O MAS AÑOS-SIN VARIEDAD	S	0,18	0,18
160000026304663	41-033-010-00050-0003	62000	PASTOS PERMANENTES DE 5 O MAS AÑOS-SIN VARIEDAD	S	1,01	1,01
160000026304645	41-033-010-00050-0005	62000	PASTOS PERMANENTES DE 5 O MAS AÑOS-SIN VARIEDAD	S	0,57	0,57
160000026304643	41-033-010-00050-0005	62000	PASTOS PERMANENTES DE 5 O MAS AÑOS-SIN VARIEDAD	S	7,53	7,53
160000026304646	41-033-010-00050-0009	62000	PASTOS PERMANENTES DE 5 O MAS AÑOS-SIN VARIEDAD	S	27,90	27,90
160000026304644	41-033-010-00050-0011	62000	PASTOS PERMANENTES DE 5 O MAS AÑOS-SIN VARIEDAD	S	0,61	0,00
160000026304642	41-033-010-00050-0013	62000	PASTOS PERMANENTES DE 5 O MAS AÑOS-SIN VARIEDAD	S	0,03	0,00
160000026304776	41-055-001-00016-0001	62000	PASTOS PERMANENTES DE 5 O MAS AÑOS-SIN VARIEDAD	S	12,11	0,00

Tener suscrito o haber tenido suscrito convenio de colaboración con el proyecto LIFE+	PUNTOS:	0,00	N
Porcentaje de superficie determinada de la explotación bajo sistemas de producción integrada ganadera o producción ecológica	PUNTOS:	0,00	0.0%

REF.	REFERENCIA SIGPAC	CULTIVO	DESCRIPCIÓN CULTIVO	S/R	SUP. PROPUESTA (ha)	SUP. CUMPLE (ha)
160000026304669	41-033-010-00050-0003	62000	PASTOS PERMANENTES DE 5 O MAS AÑOS-SIN VARIEDAD	S	0,18	0,00
160000026304663	41-033-010-00050-0003	62000	PASTOS PERMANENTES DE 5 O MAS AÑOS-SIN VARIEDAD	S	1,01	0,00
160000026304643	41-033-010-00050-0005	62000	PASTOS PERMANENTES DE 5 O MAS AÑOS-SIN VARIEDAD	S	7,53	0,00
160000026304645	41-033-010-00050-0005	62000	PASTOS PERMANENTES DE 5 O MAS AÑOS-SIN VARIEDAD	S	0,57	0,00
160000026304646	41-033-010-00050-0009	62000	PASTOS PERMANENTES DE 5 O MAS AÑOS-SIN VARIEDAD	S	27,90	0,00
160000026304644	41-033-010-00050-0011	62000	PASTOS PERMANENTES DE 5 O MAS AÑOS-SIN VARIEDAD	S	0,61	0,00
160000026304642	41-033-010-00050-0013	62000	PASTOS PERMANENTES DE 5 O MAS AÑOS-SIN VARIEDAD	S	0,03	0,00
160000026304776	41-055-001-00016-0001	62000	PASTOS PERMANENTES DE 5 O MAS AÑOS-SIN VARIEDAD	S	12,11	0,00

Porcentaje de carga ganadera con especies rumiantes	PUNTOS:	0,00	0.0%
--	----------------	------	------

EXPLOTACIÓN	ESPECIE	RUMIANTE	UGMs
ES410330000142	PORCINO	NO	136.3
ES410330000325	PORCINO	NO	17.28
ES410550000045	PORCINO	NO	11.86
ES410740000015	PORCINO	NO	28

Porcentaje de carga ganadera con especies ovina	PUNTOS:	0,00	0.0%
--	----------------	------	------

<u>EXPLOTACIÓN</u>	<u>ESPECIE</u>	<u>OVINA</u>	<u>UGMs</u>
ES410330000142	PORCINO	NO	136.3
ES410330000325	PORCINO	NO	17.28
ES410550000045	PORCINO	NO	11.86
ES410740000015	PORCINO	NO	28

Pendiente media de la explotación**PUNTOS:** 2,00 10.72%

<u>REF.</u>	<u>REFERENCIA SIGPAC</u>	<u>CULTIVO</u>	<u>DESCRIPCIÓN CULTIVO</u>	<u>S/R</u>	<u>PENDIENTE MEDIA (%)</u>	<u>SUP. PROPUESTA (ha)</u>
1600000026304663	41-033-010-00050-0003	62000	PASTOS PERMANENTES DE 5 O MAS AÑOS-SIN VARIEDAD	S	2,68	1,01
1600000026304669	41-033-010-00050-0003	62000	PASTOS PERMANENTES DE 5 O MAS AÑOS-SIN VARIEDAD	S	2,68	0,18
1600000026304645	41-033-010-00050-0005	62000	PASTOS PERMANENTES DE 5 O MAS AÑOS-SIN VARIEDAD	S	6,83	0,57
1600000026304643	41-033-010-00050-0005	62000	PASTOS PERMANENTES DE 5 O MAS AÑOS-SIN VARIEDAD	S	6,83	7,53
1600000026304646	41-033-010-00050-0009	62000	PASTOS PERMANENTES DE 5 O MAS AÑOS-SIN VARIEDAD	S	13,89	27,90
1600000026304644	41-033-010-00050-0011	62000	PASTOS PERMANENTES DE 5 O MAS AÑOS-SIN VARIEDAD	S	5,67	0,61
1600000026304642	41-033-010-00050-0013	62000	PASTOS PERMANENTES DE 5 O MAS AÑOS-SIN VARIEDAD	S	2,18	0,03
1600000026304776	41-055-001-00016-0001	62000	PASTOS PERMANENTES DE 5 O MAS AÑOS-SIN VARIEDAD	S	7,08	12,11



<u>APELLIDOS Y NOMBRE / RAZÓN SOCIAL</u>	<u>NIF</u>	<u>EXPEDIENTE</u>	<u>PROPUESTA</u>
MARTINEZ DE CAMPOS RODRIGUEZ ROSARIO	31058661J	8030749	INADMITIDO
<u>SOLICITA ACTUACIÓN 1</u>	<u>SOLICITA ACTUACIÓN 2</u>	<u>SOLICITA ACTUACIÓN 3</u>	<u>PROPUESTA ACTUACIÓN 3</u>
NO	NO	SI	INADMITIDO

DETALLE DE ACTUACIÓN 3**IMPORTES POR ANUALIDAD**

	<u>SUPERFICIE PROPUESTA</u>	<u>SUPERFICIE SUBVENCIONABLE</u>	2016	2017	2018	2019	2020
IMPORTE MÁXIMO	0,00	0,00	0,00 €	0,00 €	0,00 €	0,00 €	0,00 €
IMPORTE MEDIO DE TRANSFERENCIA (€/ha)			0,00 €	0,00 €	0,00 €	0,00 €	0,00 €

INCIDENCIAS**INCIDENCIA DESCRIPCIÓN**

80854	La explotación por la que solicita ayudas no se encuentra inscrita en el Censo de Dehesas de Andalucía
80856	No cumple con la superficie mínima de cultivo elegible para solicitar la operación. Sup. Resuelta:0
80866	La superficie que figura en la capa de formación adhesionada para el recinto, es inferior a la superficie por la que se solicita la ayuda para el recinto Ref:1600000026359876 Recinto:41-048-034-00004-007 Cultivo:62000 PASTOS PERMANENTES DE 5 O MAS AÑOS-SIN VARIEDAD Secano Sup. Dec. Adm.:3,51 Sup. Censo Bruta:0 Ref:1600000026359889 Recinto:41-048-034-00098-007 Cultivo:62000 PASTOS PERMANENTES DE 5 O MAS AÑOS-SIN VARIEDAD Secano Sup. Dec. Adm.:4,56 Sup. Censo Bruta:0 Ref:1600000026359904 Recinto:41-048-034-00004-015 Cultivo:62000 PASTOS PERMANENTES DE 5 O MAS AÑOS-SIN VARIEDAD Secano Sup. Dec. Adm.:0,09 Sup. Censo Bruta:0 Ref:1600000026359904 Recinto:41-048-034-00004-010 Cultivo:62000 PASTOS PERMANENTES DE 5 O MAS AÑOS-SIN VARIEDAD Secano Sup. Dec. Adm.:3,56 Sup. Censo Bruta:0 Ref:1600000026359913 Recinto:41-048-034-00004-022 Cultivo:62000 PASTOS PERMANENTES DE 5 O MAS AÑOS-SIN VARIEDAD Secano Sup. Dec. Adm.:0,16 Sup. Censo Bruta:0 Ref:1600000026359984 Recinto:41-048-034-00138-001 Cultivo:62000 PASTOS PERMANENTES DE 5 O MAS AÑOS-SIN VARIEDAD Secano Sup. Dec. Adm.:7 Sup. Censo Bruta:0 Ref:1600000026359985 Recinto:41-048-034-00004-009 Cultivo:62000 PASTOS PERMANENTES DE 5 O MAS AÑOS-SIN VARIEDAD Secano Sup. Dec. Adm.:2,34 Sup. Censo Bruta:0 Ref:1600000026359986 Recinto:41-048-034-00112-001 Cultivo:62000 PASTOS PERMANENTES DE 5 O MAS AÑOS-SIN VARIEDAD Secano Sup. Dec. Adm.:10,41 Sup. Censo Bruta:0 Ref:1600000026359991 Recinto:41-048-034-00098-002 Cultivo:62000 PASTOS PERMANENTES DE 5 O MAS AÑOS-SIN VARIEDAD Secano Sup. Dec. Adm.:10,36 Sup. Censo Bruta:0 Ref:1600000026359992 Recinto:41-048-034-00098-008 Cultivo:62000 PASTOS PERMANENTES DE 5 O MAS AÑOS-SIN VARIEDAD Secano Sup. Dec. Adm.:0,79 Sup. Censo Bruta:0 Ref:1600000026360042 Recinto:41-048-034-00004-036 Cultivo:62000 PASTOS PERMANENTES DE 5 O MAS AÑOS-SIN VARIEDAD Secano Sup. Dec. Adm.:1,9 Sup. Censo Bruta:0
80867	Superficie resuelta para el grupo de pago menor que la mínima requerida Ref:1600000026359876 Recinto:41-048-034-00004-007 Cultivo:62000 PASTOS PERMANENTES DE 5 O MAS AÑOS-SIN VARIEDAD Secano Sup. Declarada:0 Sup. Resuelta:0 Ref:1600000026359889 Recinto:41-048-034-00098-007 Cultivo:62000 PASTOS PERMANENTES DE 5 O MAS AÑOS-SIN VARIEDAD Secano Sup. Declarada:0 Sup. Resuelta:0 Ref:1600000026359893 Recinto:41-048-034-00004-015 Cultivo:62000 PASTOS PERMANENTES DE 5 O MAS AÑOS-SIN VARIEDAD Secano Sup. Declarada:0 Sup. Resuelta:0 Ref:1600000026359904 Recinto:41-048-034-00004-010 Cultivo:62000 PASTOS PERMANENTES DE 5 O MAS AÑOS-SIN VARIEDAD Secano Sup. Declarada:0 Sup. Resuelta:0 Ref:1600000026359913 Recinto:41-048-034-00004-022 Cultivo:62000 PASTOS PERMANENTES DE 5 O MAS AÑOS-SIN VARIEDAD Secano Sup. Declarada:0 Sup. Resuelta:0 Ref:1600000026359984 Recinto:41-048-034-00138-001 Cultivo:62000 PASTOS PERMANENTES DE 5 O MAS AÑOS-SIN VARIEDAD Secano Sup. Declarada:0 Sup. Resuelta:0 Ref:1600000026359985 Recinto:41-048-034-00004-009 Cultivo:62000 PASTOS PERMANENTES DE 5 O MAS AÑOS-SIN VARIEDAD Secano Sup. Declarada:0 Sup. Resuelta:0 Ref:1600000026359986 Recinto:41-048-034-00112-001 Cultivo:62000 PASTOS PERMANENTES DE 5 O MAS AÑOS-SIN VARIEDAD Secano Sup. Declarada:0 Sup. Resuelta:0 Ref:1600000026359991 Recinto:41-048-034-00098-002 Cultivo:62000 PASTOS PERMANENTES DE 5 O MAS AÑOS-SIN VARIEDAD Secano Sup. Declarada:0 Sup. Resuelta:0 Ref:1600000026359992 Recinto:41-048-034-00098-008 Cultivo:62000 PASTOS PERMANENTES DE 5 O MAS AÑOS-SIN VARIEDAD Secano Sup. Declarada:0 Sup. Resuelta:0 Ref:1600000026360042 Recinto:41-048-034-00004-036 Cultivo:62000 PASTOS PERMANENTES DE 5 O MAS AÑOS-SIN VARIEDAD Secano Sup. Declarada:0 Sup. Resuelta:0

DETALLE DE SUPERFICIE DE FORMACIÓN ADEHESADA EN EL CENSO DE DEHESAS

RESUMEN CRITERIOS DE SELECCIÓN**10.1.3 Conservación y mejora de pastos en sistemas de dehesas.****PUNTOS: 1,00**

	PUNTOS	
Plan de Gestión Integral de Dehesas oficialmente aprobado	0,00	N
Porcentaje de superficie determinada en Red Natura 2000	0,00	0.0%
Tener suscrito o haber tenido suscrito convenio de colaboración con el proyecto LIFE+	0,00	N
Porcentaje de superficie determinada de la explotación bajo sistemas de producción integrada ganadera o producción ecológica	0,00	0.0%
Porcentaje de carga ganadera con especies rumiantes	1,00	61.52%
Porcentaje de carga ganadera con especies ovina	0,00	0.0%
Pendiente media de la explotación	0,00	0.0%

DETALLE CRITERIOS DE SELECCIÓN**10.1.3 Conservación y mejora de pastos en sistemas de dehesas.****PUNTOS: 1,00**

Plan de Gestión Integral de Dehesas oficialmente aprobado	PUNTOS: 0,00	N
Porcentaje de superficie determinada en Red Natura 2000	PUNTOS: 0,00	0.0%
Tener suscrito o haber tenido suscrito convenio de colaboración con el proyecto LIFE+	PUNTOS: 0,00	N
Porcentaje de superficie determinada de la explotación bajo sistemas de producción integrada ganadera o producción ecológica	PUNTOS: 0,00	0.0%
Porcentaje de carga ganadera con especies rumiantes	PUNTOS: 1,00	61.52%

<u>EXPLOTACIÓN</u>	<u>ESPECIE</u>	<u>RUMIANTE</u>	<u>UGMs</u>
ES41048000001	CAPRINA	SI	221.41
ES41048000001	PORCINO	NO	138.48

Porcentaje de carga ganadera con especies ovina	PUNTOS: 0,00	0.0%
---	---------------------	------

<u>EXPLOTACIÓN</u>	<u>ESPECIE</u>	<u>OVINA</u>	<u>UGMs</u>
ES41048000001	CAPRINA	NO	221.41
ES41048000001	PORCINO	NO	138.48

Pendiente media de la explotación	PUNTOS: 0,00	0.0%
-----------------------------------	---------------------	------



<u>APELLIDOS Y NOMBRE / RAZÓN SOCIAL</u>	<u>NIF</u>	<u>EXPEDIENTE</u>	<u>PROPUESTA</u>
MARTINEZ FERNANDEZ CONCEPCION	27813792F	8028662	ADMITIDO
<u>SOLICITA ACTUACIÓN 1</u>	<u>SOLICITA ACTUACIÓN 2</u>	<u>PROPUESTA ACTUACIÓN 2</u>	<u>SOLICITA ACTUACIÓN 3</u>
NO	SI	ADMITIDO	NO

DETALLE DE ACTUACIÓN 2**IMPORTES POR ANUALIDAD**

	<u>SUPERFICIE PROPUESTA</u>	<u>SUPERFICIE SUBVENCIONABLE</u>	<u>2016</u>	<u>2017</u>	<u>2018</u>	<u>2019</u>	<u>2020</u>
IMPORTE MÁXIMO	38,46	38,46	3.650,24 €	3.650,24 €	3.650,24 €	3.650,24 €	3.650,24 €
IMPORTE MEDIO DE TRANSFERENCIA (€/ha)			94,91 €	94,91 €	94,91 €	94,91 €	94,91 €

RECINTOS PROPUESTOS

<u>REF.</u>	<u>REFERENCIA SIGPAC</u>	<u>CULTIVO</u>	<u>DESCRIPCIÓN CULTIVO</u>	<u>S/R</u>	<u>PEND. MEDIA (%)</u>	<u>SUP. DEC. (ha)</u>	<u>SUP. BRUTA (ha)</u>	<u>CAP (%)</u>	<u>SUP. NETA (ha)</u>	<u>SUP. DEC. ADMIN. (ha)</u>	<u>SUP. CAMPO (ha)</u>	<u>SUP. CALC. (ha)</u>
1600000026004940	41-033-031-00002-0020	62000	PASTOS PERMANENTES DE 5 O MAS AÑOS-SIN VARIEDAD	S	19,32	6,19	24,59	25,00	6,15	6,15		6,15
1600000026004941	41-033-031-00002-0020	62000	PASTOS PERMANENTES DE 5 O MAS AÑOS-SIN VARIEDAD	S	19,32	3,14	12,41	25,00	3,10	3,10		3,10
1600000026004946	41-033-031-00002-0020	62000	PASTOS PERMANENTES DE 5 O MAS AÑOS-SIN VARIEDAD	S	19,32	1,64	1,93	85,00	1,64	1,64		1,64
1600000026004949	41-032-013-00002-0001	62000	PASTOS PERMANENTES DE 5 O MAS AÑOS-SIN VARIEDAD	S	9,01	15,81	15,81	100,00	15,81	15,81		15,81
1600000026004984	41-033-046-00008-0004	62000	PASTOS PERMANENTES DE 5 O MAS AÑOS-SIN VARIEDAD	S	34,11	14,74	26,13	45,00	11,76	11,76		11,76

INCIDENCIAS**INCIDENCIA DESCRIPCIÓN**

80866	La superficie que figura en la capa de formación adherada para el recinto, es inferior a la superficie por la que se solicita la ayuda para el recinto Ref:1600000026004940 Recinto:41-033-031-00002-020 Cultivo:62000 PASTOS PERMANENTES DE 5 O MAS AÑOS-SIN VARIEDAD Secano Sup. Dec. Adm.:24,75 Sup. Censo Bruta:24,59 Ref:1600000026004941 Recinto:41-033-031-00002-020 Cultivo:62000 PASTOS PERMANENTES DE 5 O MAS AÑOS-SIN VARIEDAD Secano Sup. Dec. Adm.:12,54 Sup. Censo Bruta:12,41 Ref:1600000026004984 Recinto:41-033-046-00008-004 Cultivo:62000 PASTOS PERMANENTES DE 5 O MAS AÑOS-SIN VARIEDAD Secano Sup. Dec. Adm.:32,75 Sup. Censo Bruta:26,13
-------	--



DETALLE DE SUPERFICIE DE FORMACIÓN ADEHESADA EN EL CENSO DE DEHESAS

REF.	REFERENCIA SIGPAC	SUP. BRUTA (ha)	CAP (%)	SUP. NETA (ha)
160000026004928	41-033-031-00002-0021	0,57	0,00	0,00
160000026004930	41-073-001-00012-0012	2,60	0,00	0,00
160000026004931	41-073-001-00012-0013	0,42	0,00	0,00
160000026004939	41-032-008-00016-0001	20,03	100,00	20,03
160000026004940	41-033-031-00002-0020	24,59	25,00	6,15
160000026004941	41-033-031-00002-0020	12,41	25,00	3,10
160000026004942	41-033-031-00002-0020	20,07	45,00	9,03
160000026004943	41-033-031-00002-0013	1,31	0,00	0,00
160000026004944	41-033-046-00008-0004	31,60	75,00	23,70
160000026004945	41-033-046-00008-0018	0,22	75,00	0,16
160000026004946	41-033-031-00002-0020	1,93	85,00	1,64
160000026004947	41-033-046-00008-0018	0,02	85,00	0,02
160000026004948	41-033-031-00002-0003	0,52	100,00	0,52
160000026004949	41-032-013-00002-0001	15,81	100,00	15,81
160000026004951	41-033-029-00004-0002	3,83	65,00	2,49
160000026004952	41-033-046-00012-0001	34,17	0,00	0,00
160000026004953	41-033-046-00014-0008	51,08	0,00	0,00
160000026004954	41-032-008-00016-0008	0,40	100,00	0,40
160000026004955	41-032-008-00016-0013	0,95	85,00	0,81
160000026004956	41-033-031-00002-0001	0,57	65,00	0,37
160000026004957	41-032-008-00016-0014	3,71	75,00	2,78
160000026004958	41-032-008-00016-0010	3,22	100,00	3,22
160000026004959	41-032-008-00016-0009	1,92	85,00	1,63
160000026004960	41-032-008-00016-0002	0,40	0,00	0,00
160000026004961	41-033-046-00008-0013	0,02	100,00	0,02
160000026004962	41-033-046-00008-0014	0,31	100,00	0,31
160000026004963	41-033-031-00002-0021	0,02	0,00	0,00
160000026004964	41-032-013-00002-0007	2,91	100,00	2,91
160000026004965	41-032-013-00002-0010	46,87	100,00	46,87
160000026004966	41-033-046-00008-0032	0,26	100,00	0,26
160000026004967	41-033-046-00008-0031	0,41	100,00	0,41
160000026004968	41-033-046-00008-0017	1,15	100,00	1,15
160000026004969	41-033-046-00008-0034	0,42	100,00	0,42
160000026004970	41-033-046-00008-0033	0,20	100,00	0,20
160000026004971	41-033-031-00002-0026	0,28	75,00	0,21
160000026004972	41-033-031-00002-0023	0,61	65,00	0,40
160000026004973	41-033-046-00005-0003	4,40	65,00	2,86
160000026004975	41-033-046-00033-0002	5,12	55,00	2,81
160000026004976	41-033-046-00008-0002	0,18	0,00	0,00
160000026004977	41-033-046-00008-0003	3,76	85,00	3,19
160000026004980	41-032-008-00017-0001	0,80	0,00	0,00
160000026004981	41-032-008-00018-0001	3,90	100,00	3,90
160000026004982	41-032-008-00016-0006	0,07	100,00	0,07
160000026004983	41-032-013-00008-0001	54,75	75,00	41,06
160000026004984	41-033-046-00008-0004	26,13	45,00	11,76
160000026004987	41-032-013-00002-0011	7,89	100,00	7,89
160000026004989	41-033-046-00008-0026	0,02	100,00	0,02
160000026004990	41-073-002-00003-0001	1,16	0,00	0,00
160000026004991	41-033-031-00002-0022	0,63	0,00	0,00
160000026004992	41-033-046-00014-0009	8,66	85,00	7,36
160000026004993	41-073-002-00002-0004	1,30	0,00	0,00
160000026004994	41-073-002-00012-0006	0,48	0,00	0,00
160000026004996	41-033-031-00002-0025	3,44	0,00	0,00
TOTAL		408,50		225,94

RESUMEN CRITERIOS DE SELECCIÓN

10.1.3 Conservación y mejora de pastos en sistemas de dehesas.

PUNTOS: 8,28

Plan de Gestión Integral de Dehesas oficialmente aprobado

PUNTOS

0,00 N

	<u>PUNTOS</u>	<u>CUMPLE</u>
Porcentaje de superficie determinada en Red Natura 2000	4,00	100.0%
Tener suscrito o haber tenido suscrito convenio de colaboración con el proyecto LIFE+	0,00	N
Porcentaje de superficie determinada de la explotación bajo sistemas de producción integrada ganadera o producción ecológica	1,28	28.32%
Porcentaje de carga ganadera con especies rumiantes	0,00	38.54%
Porcentaje de carga ganadera con especies ovina	0,00	0.0%
Pendiente media de la explotación	3,00	19.6%

DETALLE CRITERIOS DE SELECCIÓN**10.1.3 Conservación y mejora de pastos en sistemas de dehesas. PUNTOS: 8,28**

						<u>PUNTOS:</u>		
Plan de Gestión Integral de Dehesas oficialmente aprobado						0,00	N	
Porcentaje de superficie determinada en Red Natura 2000						4,00	100.0%	
<u>REF.</u>	<u>REFERENCIA SIGPAC</u>	<u>CULTIVO</u>	<u>DESCRIPCIÓN CULTIVO</u>	<u>S/R</u>	<u>SUP. PROPUESTA (ha)</u>	<u>SUP. CUMPLE (ha)</u>		
160000026004949	41-032-013-00002-0001	62000	PASTOS PERMANENTES DE 5 O MAS AÑOS-SIN VARIEDAD	S	15,81	15,81		
160000026004941	41-033-031-00002-0020	62000	PASTOS PERMANENTES DE 5 O MAS AÑOS-SIN VARIEDAD	S	3,10	3,10		
160000026004940	41-033-031-00002-0020	62000	PASTOS PERMANENTES DE 5 O MAS AÑOS-SIN VARIEDAD	S	6,15	6,15		
160000026004946	41-033-031-00002-0020	62000	PASTOS PERMANENTES DE 5 O MAS AÑOS-SIN VARIEDAD	S	1,64	1,64		
160000026004984	41-033-046-00008-0004	62000	PASTOS PERMANENTES DE 5 O MAS AÑOS-SIN VARIEDAD	S	11,76	11,76		

Tener suscrito o haber tenido suscrito convenio de colaboración con el proyecto LIFE+						<u>PUNTOS:</u>	0,00	N
Porcentaje de superficie determinada de la explotación bajo sistemas de producción integrada ganadera o producción ecológica						<u>PUNTOS:</u>	1,28	28.32%

<u>REF.</u>	<u>REFERENCIA SIGPAC</u>	<u>CULTIVO</u>	<u>DESCRIPCIÓN CULTIVO</u>	<u>S/R</u>	<u>SUP. PROPUESTA (ha)</u>	<u>SUP. CUMPLE (ha)</u>
160000026004949	41-032-013-00002-0001	62000	PASTOS PERMANENTES DE 5 O MAS AÑOS-SIN VARIEDAD	S	15,81	0,00
160000026004940	41-033-031-00002-0020	62000	PASTOS PERMANENTES DE 5 O MAS AÑOS-SIN VARIEDAD	S	6,15	6,15
160000026004941	41-033-031-00002-0020	62000	PASTOS PERMANENTES DE 5 O MAS AÑOS-SIN VARIEDAD	S	3,10	3,10
160000026004946	41-033-031-00002-0020	62000	PASTOS PERMANENTES DE 5 O MAS AÑOS-SIN VARIEDAD	S	1,64	1,64
160000026004984	41-033-046-00008-0004	62000	PASTOS PERMANENTES DE 5 O MAS AÑOS-SIN VARIEDAD	S	11,76	0,00

Porcentaje de carga ganadera con especies rumiantes						<u>PUNTOS:</u>	0,00	38.54%
---	--	--	--	--	--	----------------	------	--------

<u>EXPLOTACIÓN</u>	<u>ESPECIE</u>	<u>RUMIANTE</u>	<u>UGMs</u>
ES410320000023	BOVINA	SI	64.5
ES410320000023	PORCINO	NO	22.26
ES410320000121	BOVINA	SI	44.12
ES410320000121	CAPRINA	SI	0
ES410320000121	PORCINO	NO	37.73
ES410330000050	CAPRINA	SI	0
ES410330000050	PORCINO	NO	21.31
ES410330000083	PORCINO	NO	39.22
ES410330000088	CAPRINA	SI	60.98
ES410330000088	PORCINO	NO	93.61
ES410330000096	PORCINO	NO	56.4

Porcentaje de carga ganadera con especies ovina						<u>PUNTOS:</u>	0,00	0.0%
---	--	--	--	--	--	----------------	------	------

<u>EXPLOTACIÓN</u>	<u>ESPECIE</u>	<u>OVINA</u>	<u>UGMs</u>
ES410320000023	BOVINA	NO	64.5
ES410320000023	PORCINO	NO	22.26
ES410320000121	BOVINA	NO	44.12
ES410320000121	CAPRINA	NO	0
ES410320000121	PORCINO	NO	37.73
ES410330000050	CAPRINA	NO	0
ES410330000050	PORCINO	NO	21.31
ES410330000083	PORCINO	NO	39.22
ES410330000088	CAPRINA	NO	60.98
ES410330000088	PORCINO	NO	93.61
ES410330000096	PORCINO	NO	56.4

Pendiente media de la explotación**PUNTOS:** 3,00 19.6%

<u>REF.</u>	<u>REFERENCIA SIGPAC</u>	<u>CULTIVO</u>	<u>DESCRIPCIÓN CULTIVO</u>	<u>S/R</u>	<u>PENDIENTE MEDIA (%)</u>	<u>SUP. PROPUESTA (ha)</u>
1600000026004949	41-032-013-00002-0001	62000	PASTOS PERMANENTES DE 5 O MAS AÑOS-SIN VARIEDAD	S	9,01	15,81
1600000026004940	41-033-031-00002-0020	62000	PASTOS PERMANENTES DE 5 O MAS AÑOS-SIN VARIEDAD	S	19,32	6,15
1600000026004941	41-033-031-00002-0020	62000	PASTOS PERMANENTES DE 5 O MAS AÑOS-SIN VARIEDAD	S	19,32	3,10
1600000026004946	41-033-031-00002-0020	62000	PASTOS PERMANENTES DE 5 O MAS AÑOS-SIN VARIEDAD	S	19,32	1,64
1600000026004984	41-033-046-00008-0004	62000	PASTOS PERMANENTES DE 5 O MAS AÑOS-SIN VARIEDAD	S	34,11	11,76



<u>APELLIDOS Y NOMBRE / RAZÓN SOCIAL</u>	<u>NIF</u>	<u>EXPEDIENTE</u>	<u>PROPUESTA</u>
MARTINEZ RAMIREZ ALFONSO	28467069S	8030072	ADMITIDO
<u>SOLICITA ACTUACIÓN 1</u>	<u>SOLICITA ACTUACIÓN 2</u>	<u>PROPUESTA ACTUACIÓN 2</u>	<u>SOLICITA ACTUACIÓN 3</u>
NO	SI	ADMITIDO	NO

DETALLE DE ACTUACIÓN 2**IMPORTES POR ANUALIDAD**

	<u>SUPERFICIE PROPUESTA</u>	<u>SUPERFICIE SUBVENCIONABLE</u>	<u>2016</u>	<u>2017</u>	<u>2018</u>	<u>2019</u>	<u>2020</u>
IMPORTE MÁXIMO	53,11	39,93	3.789,76 €	3.789,76 €	3.789,76 €	3.789,76 €	3.789,76 €
IMPORTE MEDIO DE TRANSFERENCIA (€/ha)			71,36 €	71,36 €	71,36 €	71,36 €	71,36 €

RECINTOS PROPUESTOS

<u>REF.</u>	<u>REFERENCIA SIGPAC</u>	<u>CULTIVO</u>	<u>DESCRIPCIÓN CULTIVO</u>	<u>S/R</u>	<u>PEND. MEDIA (%)</u>	<u>SUP. DEC. (ha)</u>	<u>SUP. BRUTA (ha)</u>	<u>CAP (%)</u>	<u>SUP. NETA (ha)</u>	<u>SUP. DEC. ADMIN. (ha)</u>	<u>SUP. CAMPO (ha)</u>	<u>SUP. CALC. (ha)</u>
160000026221113	41-055-003-00018-0016	62000	PASTOS PERMANENTES DE 5 O MAS AÑOS-SIN VARIEDAD	S	22,02	0,20	0,36	52,78	0,19	0,19		0,19
160000026221115	41-055-003-00018-0012	62000	PASTOS PERMANENTES DE 5 O MAS AÑOS-SIN VARIEDAD	S	14,51	0,59	0,59	100,00	0,59	0,59		0,59
160000026221117	41-055-003-00018-0007	63000	PASTOS DE MENOS DE 5 AÑOS-SIN VARIEDAD	S	11,31	20,09	20,09	100,00	20,09	20,09		20,09
160000026221121	41-055-003-00018-0036	63000	PASTOS DE MENOS DE 5 AÑOS-SIN VARIEDAD	S	19,83	1,55	1,55	100,00	1,55	1,55		1,55
160000026221124	41-055-003-00018-0027	63000	PASTOS DE MENOS DE 5 AÑOS-SIN VARIEDAD	S	10,81	13,11	13,11	100,00	13,11	13,11		13,11
160000026221243	41-055-003-00018-0001	63000	PASTOS DE MENOS DE 5 AÑOS-SIN VARIEDAD	S	16,31	7,59	7,59	100,00	7,59	7,59		7,59
160000026221256	41-055-003-00018-0023	62000	PASTOS PERMANENTES DE 5 O MAS AÑOS-SIN VARIEDAD	S	28,44	3,02	6,00	50,33	3,02	3,02		3,02
160000026221301	41-055-003-00018-0037	63000	PASTOS DE MENOS DE 5 AÑOS-SIN VARIEDAD	S	16,53	6,97	6,97	100,00	6,97	6,97		6,97

INCIDENCIAS**INCIDENCIA DESCRIPCIÓN**

80861	Superficie solicitada mayor a la superficie máxima permitida para la operación.(50has) Sup. Resuelta:53,11
80864	Superficie máxima determinada superior al 50% de la superficie de formación adehesada total de la dehesa Ref: Recinto:---- Cultivo: - Sup. Resuelta:53,11 Sup. Formación Adehesada Total:79,85
80866	La superficie que figura en la capa de formación adehesada para el recinto, es inferior a la superficie por la que se solicita la ayuda para el recinto Ref:160000026221113 Recinto:41-055-003-00018-016 Cultivo:62000 PASTOS PERMANENTES DE 5 O MAS AÑOS-SIN VARIEDAD Secano Sup. Dec. Adm.:4,47 Sup. Censo Bruta:0,36 Ref:160000026221117 Recinto:41-055-003-00018-007 Cultivo:63000 PASTOS DE MENOS DE 5 AÑOS-SIN VARIEDAD Secano Sup. Dec. Adm.:20,49 Sup. Censo Bruta:20,09 Ref:160000026221121 Recinto:41-055-003-00018-036 Cultivo:63000 PASTOS DE MENOS DE 5 AÑOS-SIN VARIEDAD Secano Sup. Dec. Adm.:1,56 Sup. Censo Bruta:1,55 Ref:160000026221124 Recinto:41-055-003-00018-027 Cultivo:63000 PASTOS DE MENOS DE 5 AÑOS-SIN VARIEDAD Secano Sup. Dec. Adm.:13,37 Sup. Censo Bruta:13,11 Ref:160000026221243 Recinto:41-055-003-00018-001 Cultivo:63000 PASTOS DE MENOS DE 5 AÑOS-SIN VARIEDAD Secano Sup. Dec. Adm.:7,94 Sup. Censo Bruta:7,59 Ref:160000026221256 Recinto:41-055-003-00018-023 Cultivo:62000 PASTOS PERMANENTES DE 5 O MAS AÑOS-SIN VARIEDAD Secano Sup. Dec. Adm.:55,73 Sup. Censo Bruta:6



DETALLE DE SUPERFICIE DE FORMACIÓN ADEHESADA EN EL CENSO DE DEHESAS

REF.	REFERENCIA SIGPAC	SUP. BRUTA (ha)	CAP (%)	SUP. NETA (ha)
160000026221087	41-033-005-00011-0007	0,18	25,00	0,05
160000026221088	41-033-005-00011-0014	0,20	25,00	0,05
160000026221089	41-033-005-00008-0002	0,08	45,00	0,03
160000026221098	41-033-005-00008-0003	0,52	25,00	0,13
160000026221107	41-033-005-00011-0004	3,67	25,00	0,92
160000026221108	41-033-005-00010-0008	2,02	65,00	1,31
160000026221109	41-033-005-00011-0008	0,33	75,00	0,25
160000026221111	41-033-005-00011-0006	2,72	65,00	1,77
160000026221113	41-055-003-00018-0016	0,36	55,00	0,20
160000026221115	41-055-003-00018-0012	0,59	100,00	0,59
160000026221117	41-055-003-00018-0007	20,10	100,00	20,10
160000026221121	41-055-003-00018-0036	1,55	100,00	1,55
160000026221122	41-055-003-00018-0029	1,41	100,00	1,41
160000026221123	41-055-003-00018-0005	1,00	55,00	0,55
160000026221124	41-055-003-00018-0027	13,12	100,00	13,12
160000026221127	41-033-005-00011-0001	1,33	75,00	0,99
160000026221162	41-033-005-00011-0003	9,28	75,00	6,96
160000026221163	41-033-005-00012-0001	0,14	75,00	0,11
160000026221168	41-033-005-00010-0013	3,90	65,00	2,53
160000026221169	41-055-003-00018-0035	0,72	45,00	0,32
160000026221171	41-033-005-00011-0011	0,41	65,00	0,27
160000026221175	41-033-005-00010-0011	0,03	100,00	0,03
160000026221176	41-033-005-00011-0015	0,49	25,00	0,12
160000026221243	41-055-003-00018-0001	7,59	100,00	7,59
160000026221248	41-055-003-00018-0032	0,25	55,00	0,14
160000026221254	41-055-003-00018-0038	0,05	55,00	0,03
160000026221256	41-055-003-00018-0023	6,00	45,00	2,70
160000026221257	41-055-003-00018-0028	9,92	65,00	6,44
160000026221293	41-033-005-00008-0007	3,44	35,00	1,20
160000026221295	41-055-003-00018-0044	1,03	100,00	1,03
160000026221297	41-055-003-00018-0031	0,77	45,00	0,34
160000026221299	41-055-003-00018-0039	0,05	100,00	0,05
160000026221301	41-055-003-00018-0037	6,97	100,00	6,97
TOTAL		100,22		79,85

RESUMEN CRITERIOS DE SELECCIÓN**10.1.3 Conservación y mejora de pastos en sistemas de dehesas.****PUNTOS: 9,00**

	PUNTOS	
Plan de Gestión Integral de Dehesas oficialmente aprobado	0,00	N
Porcentaje de superficie determinada en Red Natura 2000	0,00	0.0%
Tener suscrito o haber tenido suscrito convenio de colaboración con el proyecto LIFE+	0,00	N
Porcentaje de superficie determinada de la explotación bajo sistemas de producción integrada ganadera o producción ecológica	4,00	100.0%
Porcentaje de carga ganadera con especies rumiantes	3,00	100.0%
Porcentaje de carga ganadera con especies ovina	0,00	0.0%
Pendiente media de la explotación	2,00	13.88%

DETALLE CRITERIOS DE SELECCIÓN**10.1.3 Conservación y mejora de pastos en sistemas de dehesas.****PUNTOS: 9,00**

Plan de Gestión Integral de Dehesas oficialmente aprobado	PUNTOS: 0,00	N
Porcentaje de superficie determinada en Red Natura 2000	PUNTOS: 0,00	0.0%

REF.	REFERENCIA SIGPAC	CULTIVO	DESCRIPCIÓN CULTIVO	S/R	SUP. PROPUESTA (ha)	SUP. CUMPLE (ha)
160000026221243	41-055-003-00018-0001	63000	PASTOS DE MENOS DE 5 AÑOS-SIN VARIEDAD	S	7,59	0,00
160000026221117	41-055-003-00018-0007	63000	PASTOS DE MENOS DE 5 AÑOS-SIN VARIEDAD	S	20,09	0,00
160000026221115	41-055-003-00018-0012	62000	PASTOS PERMANENTES DE 5 O MAS AÑOS-SIN VARIEDAD	S	0,59	0,00
160000026221113	41-055-003-00018-0016	62000	PASTOS PERMANENTES DE 5 O MAS AÑOS-SIN VARIEDAD	S	0,19	0,00
160000026221256	41-055-003-00018-0023	62000	PASTOS PERMANENTES DE 5 O MAS AÑOS-SIN VARIEDAD	S	3,02	0,00
160000026221124	41-055-003-00018-0027	63000	PASTOS DE MENOS DE 5 AÑOS-SIN VARIEDAD	S	13,11	0,00
160000026221121	41-055-003-00018-0036	63000	PASTOS DE MENOS DE 5 AÑOS-SIN VARIEDAD	S	1,55	0,00
160000026221301	41-055-003-00018-0037	63000	PASTOS DE MENOS DE 5 AÑOS-SIN VARIEDAD	S	6,97	0,00

Tener suscrito o haber tenido suscrito convenio de colaboración con el proyecto LIFE+**PUNTOS:** 0,00 N**Porcentaje de superficie determinada de la explotación bajo sistemas de producción integrada ganadera o producción ecológica****PUNTOS:** 4,00 100.0%

REF.	REFERENCIA SIGPAC	CULTIVO	DESCRIPCIÓN CULTIVO	S/R	SUP. PROPUESTA (ha)	SUP. CUMPLE (ha)
160000026221243	41-055-003-00018-0001	63000	PASTOS DE MENOS DE 5 AÑOS-SIN VARIEDAD	S	7,59	7,59
160000026221117	41-055-003-00018-0007	63000	PASTOS DE MENOS DE 5 AÑOS-SIN VARIEDAD	S	20,09	20,09
160000026221115	41-055-003-00018-0012	62000	PASTOS PERMANENTES DE 5 O MAS AÑOS-SIN VARIEDAD	S	0,59	0,59
160000026221113	41-055-003-00018-0016	62000	PASTOS PERMANENTES DE 5 O MAS AÑOS-SIN VARIEDAD	S	0,19	0,19
160000026221256	41-055-003-00018-0023	62000	PASTOS PERMANENTES DE 5 O MAS AÑOS-SIN VARIEDAD	S	3,02	3,02
160000026221124	41-055-003-00018-0027	63000	PASTOS DE MENOS DE 5 AÑOS-SIN VARIEDAD	S	13,11	13,11
160000026221121	41-055-003-00018-0036	63000	PASTOS DE MENOS DE 5 AÑOS-SIN VARIEDAD	S	1,55	1,55
160000026221301	41-055-003-00018-0037	63000	PASTOS DE MENOS DE 5 AÑOS-SIN VARIEDAD	S	6,97	6,97

Porcentaje de carga ganadera con especies rumiantes**PUNTOS:** 3,00 100.0%

EXPLOTACIÓN	ESPECIE	RUMIANTE	UGMs
ES410330000817	BOVINA	SI	116.06
ES410550000059	BOVINA	SI	224.17
ES410550000167	BOVINA	SI	65.02
ES410550000202	BOVINA	SI	18.43
ES410550000386	BOVINA	SI	14.92
ES410550000544	BOVINA	SI	148.2

Porcentaje de carga ganadera con especies ovina**PUNTOS:** 0,00 0.0%

EXPLOTACIÓN	ESPECIE	OVINA	UGMs
ES410330000817	BOVINA	NO	116.06
ES410550000059	BOVINA	NO	224.17
ES410550000167	BOVINA	NO	65.02
ES410550000202	BOVINA	NO	18.43
ES410550000386	BOVINA	NO	14.92
ES410550000544	BOVINA	NO	148.2

Pendiente media de la explotación**PUNTOS:** 2,00 13.88%

REF.	REFERENCIA SIGPAC	CULTIVO	DESCRIPCIÓN CULTIVO	S/R	PENDIENTE MEDIA (%)	SUP. PROPUESTA (ha)
160000026221243	41-055-003-00018-0001	63000	PASTOS DE MENOS DE 5 AÑOS-SIN VARIEDAD	S	16,31	7,59
160000026221117	41-055-003-00018-0007	63000	PASTOS DE MENOS DE 5 AÑOS-SIN VARIEDAD	S	11,31	20,09
160000026221115	41-055-003-00018-0012	62000	PASTOS PERMANENTES DE 5 O MAS AÑOS-SIN	S	14,51	0,59

REF.	REFERENCIA SIGPAC	CULTIVO	DESCRIPCIÓN CULTIVO	PENDIENTE		SUP.
				S/R	MEDIA (%)	PROPUESTA (ha)
160000026221113	41-055-003-00018-0016	62000	VARIEDAD PASTOS PERMANENTES DE 5 O MAS AÑOS-SIN VARIEDAD	S	22,02	0,19
160000026221256	41-055-003-00018-0023	62000	PASTOS PERMANENTES DE 5 O MAS AÑOS-SIN VARIEDAD	S	28,44	3,02
160000026221124	41-055-003-00018-0027	63000	PASTOS DE MENOS DE 5 AÑOS-SIN VARIEDAD	S	10,81	13,11
160000026221121	41-055-003-00018-0036	63000	PASTOS DE MENOS DE 5 AÑOS-SIN VARIEDAD	S	19,83	1,55
160000026221301	41-055-003-00018-0037	63000	PASTOS DE MENOS DE 5 AÑOS-SIN VARIEDAD	S	16,53	6,97



<u>APELLIDOS Y NOMBRE / RAZÓN SOCIAL</u>	<u>NIF</u>	<u>EXPEDIENTE</u>	<u>PROPUESTA</u>
MARTOS BERMUDEZ ANTONIO	28344757V	8002244	INADMITIDO
<u>SOLICITA ACTUACIÓN 1</u>	<u>SOLICITA ACTUACIÓN 2</u>	<u>PROPUESTA ACTUACIÓN 2</u>	<u>SOLICITA ACTUACIÓN 3</u>
NO	SI	INADMITIDO	NO

DETALLE DE ACTUACIÓN 2**IMPORTE POR ANUALIDAD**

	<u>SUPERFICIE PROPUESTA</u>	<u>SUPERFICIE SUBVENCIONABLE</u>	2016	2017	2018	2019	2020
IMPORTE MÁXIMO	0,00	0,00	0,00 €	0,00 €	0,00 €	0,00 €	0,00 €
IMPORTE MEDIO DE TRANSFERENCIA (€/ha)			0,00 €	0,00 €	0,00 €	0,00 €	0,00 €

INCIDENCIAS**INCIDENCIA DESCRIPCIÓN**

80854	La explotación por la que solicita ayudas no se encuentra inscrita en el Censo de Dehesas de Andalucía
80856	No cumple con la superficie mínima de cultivo elegible para solicitar la operación. Sup. Resuelta:0
80866	La superficie que figura en la capa de formación adhesionada para el recinto, es inferior a la superficie por la que se solicita la ayuda para el recinto Ref:1600000026296088 Recinto:41-049-011-00012-001 Cultivo:62000 PASTOS PERMANENTES DE 5 O MAS AÑOS-SIN VARIEDAD Secano Sup. Dec. Adm.:71,51 Sup. Censo Bruta:0
80867	Superficie resuelta para el grupo de pago menor que la mínima requerida Ref:1600000026296088 Recinto:41-049-011-00012-001 Cultivo:62000 PASTOS PERMANENTES DE 5 O MAS AÑOS-SIN VARIEDAD Secano Sup. Declarada:0 Sup. Resuelta:0

DETALLE DE SUPERFICIE DE FORMACIÓN ADEHESADA EN EL CENSO DE DEHESAS**RESUMEN CRITERIOS DE SELECCIÓN****10.1.3 Conservación y mejora de pastos en sistemas de dehesas.****PUNTOS: 3,00**

	<u>PUNTOS</u>	
Plan de Gestión Integral de Dehesas oficialmente aprobado	0,00	N
Porcentaje de superficie determinada en Red Natura 2000	0,00	0.0%
Tener suscrito o haber tenido suscrito convenio de colaboración con el proyecto LIFE+	0,00	N
Porcentaje de superficie determinada de la explotación bajo sistemas de producción integrada ganadera o producción ecológica	0,00	0.0%
Porcentaje de carga ganadera con especies rumiantes	3,00	100.0%
Porcentaje de carga ganadera con especies ovina	0,00	0.0%
Pendiente media de la explotación	0,00	0.0%



DETALLE CRITERIOS DE SELECCIÓN**10.1.3 Conservación y mejora de pastos en sistemas de dehesas.****PUNTOS:** 3,00**Plan de Gestión Integral de Dehesas oficialmente aprobado****PUNTOS:** 0,00 N**Porcentaje de superficie determinada en Red Natura 2000****PUNTOS:** 0,00 0.0%**Tener suscrito o haber tenido suscrito convenio de colaboración con el proyecto LIFE+****PUNTOS:** 0,00 N**Porcentaje de superficie determinada de la explotación bajo sistemas de producción integrada ganadera o producción ecológica****PUNTOS:** 0,00 0.0%**Porcentaje de carga ganadera con especies rumiantes****PUNTOS:** 3,00 100.0%

<u>EXPLOTACIÓN</u>	<u>ESPECIE</u>	<u>RUMIANTE</u>	<u>UGMs</u>
ES41049000035	BOVINA	SI	221.75
ES41049000035	CAPRINA	SI	124
ES41049000035	PORCINO	NO	0

Porcentaje de carga ganadera con especies ovina**PUNTOS:** 0,00 0.0%

<u>EXPLOTACIÓN</u>	<u>ESPECIE</u>	<u>OVINA</u>	<u>UGMs</u>
ES41049000035	BOVINA	NO	221.75
ES41049000035	CAPRINA	NO	124
ES41049000035	PORCINO	NO	0

Pendiente media de la explotación**PUNTOS:** 0,00 0.0%

<u>APELLIDOS Y NOMBRE / RAZÓN SOCIAL</u>	<u>NIF</u>	<u>EXPEDIENTE</u>	<u>PROPUESTA</u>
MATAS RODRIGUEZ MARIA ANGELES	29353381E	8028943	ADMITIDO
<u>SOLICITA ACTUACIÓN 1</u>	<u>SOLICITA ACTUACIÓN 2</u>	<u>PROPUESTA ACTUACIÓN 2</u>	<u>SOLICITA ACTUACIÓN 3</u>
NO	SI	ADMITIDO	NO

DETALLE DE ACTUACIÓN 2**IMPORTE POR ANUALIDAD**

	<u>SUPERFICIE PROPUESTA</u>	<u>SUPERFICIE SUBVENCIONABLE</u>	2016	2017	2018	2019	2020
IMPORTE MÁXIMO	4,45	4,45	422,35 €	422,35 €	422,35 €	422,35 €	422,35 €
IMPORTE MEDIO DE TRANSFERENCIA (€/ha)			94,91 €	94,91 €	94,91 €	94,91 €	94,91 €

INCIDENCIAS**INCIDENCIA DESCRIPCIÓN**

224	La superficie de cruce total de productos de la agrupación Pastos permanentes sobre un mismo recinto en una misma solicitud, no puede superar la superficie total admisible de pastos. Ref:1600000026048055 Recinto:41-033-016-00003-012 Cultivo:62000 PASTOS PERMANENTES DE 5 O MAS AÑOS-SIN VARIEDAD Secano Superficie admisible de pastos del recinto según SIGPAC.:2793 Suma de superficies de cruce netas declaradas para este recinto por el solicitante.:3141 Exceso de superficie (Hectáreas):3,48
80856	No cumple con la superficie mínima de cultivo elegible para solicitar la operación. Sup. Resuelta:5,24
80866	La superficie que figura en la capa de formación adehesada para el recinto, es inferior a la superficie por la que se solicita la ayuda para el recinto Ref:1600000026048040 Recinto:41-033-016-00003-013 Cultivo:62000 PASTOS PERMANENTES DE 5 O MAS AÑOS-SIN VARIEDAD Secano Sup. Dec. Adm.:9,66 Sup. Censo Bruta:0 Ref:1600000026048047 Recinto:41-033-016-00003-007 Cultivo:62000 PASTOS PERMANENTES DE 5 O MAS AÑOS-SIN VARIEDAD Secano Sup. Dec. Adm.:66,05 Sup. Censo Bruta:0 Ref:1600000026048054 Recinto:41-033-016-00003-003 Cultivo:62000 PASTOS PERMANENTES DE 5 O MAS AÑOS-SIN VARIEDAD Secano Sup. Dec. Adm.:6,14 Sup. Censo Bruta:5,24 Ref:1600000026048055 Recinto:41-033-016-00003-012 Cultivo:62000 PASTOS PERMANENTES DE 5 O MAS AÑOS-SIN VARIEDAD Secano Sup. Dec. Adm.:36,95 Sup. Censo Bruta:1,32
80867	Superficie resuelta para el grupo de pago menor que la mínima requerida Ref:1600000026048040 Recinto:41-033-016-00003-013 Cultivo:62000 PASTOS PERMANENTES DE 5 O MAS AÑOS-SIN VARIEDAD Secano Sup. Declarada:0 Sup. Resuelta:0 Ref:1600000026048047 Recinto:41-033-016-00003-007 Cultivo:62000 PASTOS PERMANENTES DE 5 O MAS AÑOS-SIN VARIEDAD Secano Sup. Declarada:0 Sup. Resuelta:0 Ref:1600000026048054 Recinto:41-033-016-00003-003 Cultivo:62000 PASTOS PERMANENTES DE 5 O MAS AÑOS-SIN VARIEDAD Secano Sup. Declarada:4,45 Sup. Resuelta:4,45 Ref:1600000026048055 Recinto:41-033-016-00003-012 Cultivo:62000 PASTOS PERMANENTES DE 5 O MAS AÑOS-SIN VARIEDAD Secano Sup. Declarada:1,12 Sup. Resuelta:0



DETALLE DE SUPERFICIE DE FORMACIÓN ADEHESADA EN EL CENSO DE DEHESAS

REF.	REFERENCIA SIGPAC	SUP. BRUTA (ha)	CAP (%)	SUP. NETA (ha)
160000026048034	41-033-013-00002-0001	39,33	100,00	39,33
160000026048041	41-033-016-00003-0002	1,28	100,00	1,28
160000026048042	41-033-016-00003-0011	3,03	100,00	3,03
160000026048043	41-033-016-00002-0010	0,01	45,00	0,00
160000026048044	41-033-016-00002-0007	9,73	85,00	8,27
160000026048045	41-033-016-00002-0008	0,23	55,00	0,13
160000026048046	41-033-016-00002-0003	15,57	75,00	11,68
160000026048048	41-033-019-00005-0003	0,01	100,00	0,01
160000026048053	41-033-016-00003-0004	14,29	65,00	9,29
160000026048054	41-033-016-00003-0003	5,24	85,00	4,45
160000026048055	41-033-016-00003-0012	1,32	85,00	1,12
160000026048057	41-033-025-00002-0003	0,86	55,00	0,47
160000026048060	41-033-025-00002-0039	1,82	100,00	1,82
160000026048061	41-033-025-00002-0036	0,86	100,00	0,86
160000026048064	41-033-025-00002-0047	3,36	25,00	0,84
160000026048067	41-033-025-00002-0050	0,17	0,00	0,00
160000026048068	41-033-025-00002-0033	0,06	100,00	0,06
160000026048071	41-033-025-00002-0015	0,04	100,00	0,04
160000026048073	41-033-025-00002-0045	0,22	100,00	0,22
160000026048078	41-033-025-00002-0046	6,38	85,00	5,43
160000026048081	41-033-026-00009-0015	0,03	100,00	0,03
160000026048082	41-033-026-00009-0006	0,02	100,00	0,02
160000026048084	41-033-026-00009-0007	0,03	100,00	0,03
160000026048085	41-033-026-00009-0012	15,57	100,00	15,57
160000026048086	41-033-026-00009-0013	0,01	100,00	0,01
160000026048087	41-033-026-00007-0004	94,22	100,00	94,22
160000026048088	41-033-026-00007-0011	2,78	100,00	2,78
160000026048089	41-033-026-00007-0013	5,20	100,00	5,20
160000026048090	41-033-026-00007-0015	0,85	100,00	0,85
160000026048091	41-033-026-00007-0016	0,59	100,00	0,59
160000026048094	41-033-026-00009-0016	0,03	100,00	0,03
160000026048096	41-033-026-00007-0012	2,32	85,00	1,97
160000026048098	41-033-025-00002-0017	0,03	100,00	0,03
160000026048099	41-033-026-00009-0017	0,01	100,00	0,01
160000026048100	41-033-026-00009-0014	4,62	100,00	4,62
160000026048102	41-033-016-00003-0001	0,55	100,00	0,55
160000026048103	41-033-025-00002-0049	2,84	25,00	0,71
160000026048104	41-033-025-00007-0001	0,05	100,00	0,05
160000026048106	41-033-026-00011-0006	0,07	65,00	0,05
160000026048108	41-033-026-00011-0004	12,08	100,00	12,08
160000026048109	41-033-026-00011-0003	13,70	100,00	13,70
160000026048110	41-033-025-00002-0028	0,88	100,00	0,88
160000026048112	41-033-025-00002-0025	0,16	0,00	0,00
160000026048114	41-033-025-00002-0027	0,02	100,00	0,02
160000026048116	41-033-026-00009-0004	0,07	100,00	0,07
160000026048117	41-033-026-00009-0018	5,24	100,00	5,24
160000026048119	41-033-026-00009-0003	33,37	100,00	33,37
160000026048120	41-033-026-00009-0009	0,02	100,00	0,02
160000026048121	41-033-016-00002-0006	0,67	100,00	0,67
160000026048122	41-033-026-00009-0001	0,20	25,00	0,05
160000026048123	41-033-026-00007-0010	4,21	100,00	4,21
160000026048124	41-033-026-00009-0008	2,55	85,00	2,16
160000026048125	41-033-016-00003-0010	0,11	45,00	0,05
160000026048126	41-033-026-00007-0009	90,23	85,00	76,69
160000026048127	41-033-026-00009-0010	4,20	85,00	3,57
160000026048128	41-033-026-00007-0008	3,75	100,00	3,75
160000026048129	41-033-026-00007-0014	0,56	100,00	0,56
160000026048130	41-033-026-00007-0017	0,61	100,00	0,61

TOTAL	406,26	373,35
--------------	--------	--------

<u>REF.</u>	<u>REFERENCIA SIGPAC</u>	<u>SUP. BRUTA (ha)</u>	<u>CAP (%)</u>	<u>SUP. NETA (ha)</u>
160000026048131	41-033-026-00007-0007	5,50	75,00	4,12
160000026048132	41-033-025-00002-0053	0,01	100,00	0,01
160000026048133	41-033-025-00002-0009	2,84	100,00	2,84
160000026048134	41-033-025-00002-0006	0,30	65,00	0,19
160000026048135	41-033-025-00002-0035	46,14	85,00	39,22
160000026048136	41-033-025-00002-0044	0,63	100,00	0,63
160000026048137	41-033-025-00002-0029	0,05	100,00	0,05
160000026048138	41-033-025-00002-0008	61,16	55,00	33,64
160000026048140	41-033-025-00002-0001	0,60	75,00	0,45
160000026048141	41-033-025-00002-0010	0,39	100,00	0,39
160000026048142	41-033-025-00002-0019	0,40	100,00	0,40
160000026048143	41-033-025-00068-0001	7,39	100,00	7,39
160000026048144	41-033-025-00002-0056	3,75	100,00	3,75
160000026048145	41-033-025-00002-0018	0,15	100,00	0,15
160000026048146	41-033-026-00007-0005	1,49	100,00	1,49
160000026048147	41-033-025-00007-0003	0,10	0,00	0,00
160000026048148	41-033-025-00052-0002	0,36	100,00	0,36
160000026048149	41-033-025-00002-0055	3,33	85,00	2,83
160000026048151	41-033-025-00002-0034	0,40	100,00	0,40
160000026048152	41-033-019-00004-0003	0,04	100,00	0,04
TOTAL		541,29		471,70

RESUMEN CRITERIOS DE SELECCIÓN**10.1.3 Conservación y mejora de pastos en sistemas de dehesas.****PUNTOS: 3,00**

	<u>PUNTOS</u>	
Plan de Gestión Integral de Dehesas oficialmente aprobado	0,00	N
Porcentaje de superficie determinada en Red Natura 2000	0,00	0.0%
Tener suscrito o haber tenido suscrito convenio de colaboración con el proyecto LIFE+	0,00	N
Porcentaje de superficie determinada de la explotación bajo sistemas de producción integrada ganadera o producción ecológica	0,00	0.0%
Porcentaje de carga ganadera con especies rumiantes	3,00	100.0%
Porcentaje de carga ganadera con especies ovina	0,00	0.0%
Pendiente media de la explotación	0,00	0.0%

DETALLE CRITERIOS DE SELECCIÓN**10.1.3 Conservación y mejora de pastos en sistemas de dehesas.****PUNTOS: 3,00**

Plan de Gestión Integral de Dehesas oficialmente aprobado	PUNTOS: 0,00	N
Porcentaje de superficie determinada en Red Natura 2000	PUNTOS: 0,00	0.0%
Tener suscrito o haber tenido suscrito convenio de colaboración con el proyecto LIFE+	PUNTOS: 0,00	N
Porcentaje de superficie determinada de la explotación bajo sistemas de producción integrada ganadera o producción ecológica	PUNTOS: 0,00	0.0%
Porcentaje de carga ganadera con especies rumiantes	PUNTOS: 3,00	100.0%

<u>EXPLOTACIÓN</u>	<u>ESPECIE</u>	<u>RUMIANTE</u>	<u>UGMs</u>
ES410330000127	BOVINA	SI	175.38
ES410330000127	CAPRINA	SI	108.28
ES410330000751	BOVINA	SI	96.77

Porcentaje de carga ganadera con especies ovina	PUNTOS: 0,00	0.0%
---	---------------------	------

<u>EXPLOTACIÓN</u>	<u>ESPECIE</u>	<u>OVINA</u>	<u>UGMs</u>
ES410330000127	BOVINA	NO	175.38

<u>EXPLOTACIÓN</u>	<u>ESPECIE</u>	<u>OVINA</u>	<u>UGMs</u>
ES41033000127	CAPRINA	NO	108.28
ES41033000751	BOVINA	NO	96.77

Pendiente media de la explotación

PUNTOS: 0,00 0.0%



<u>APELLIDOS Y NOMBRE / RAZÓN SOCIAL</u>	<u>NIF</u>	<u>EXPEDIENTE</u>	<u>PROPUESTA</u>
MEDINA RODRIGUEZ DE ACUÑA ALICIA MARIA	45445092J	8030556	ADMITIDO
<u>SOLICITA ACTUACIÓN 1</u>	<u>SOLICITA ACTUACIÓN 2</u>	<u>SOLICITA ACTUACIÓN 3</u>	<u>PROPUESTA ACTUACIÓN 3</u>
NO	NO	SI	ADMITIDO

DETALLE DE ACTUACIÓN 3**IMPORTES POR ANUALIDAD**

	<u>SUPERFICIE PROPUESTA</u>	<u>SUPERFICIE SUBVENCIONABLE</u>	2016	2017	2018	2019	2020
IMPORTE MÁXIMO	0,45	0,45	19,28 €	19,28 €	19,28 €	19,28 €	19,28 €
IMPORTE MEDIO DE TRANSFERENCIA (€/ha)			42,84 €	42,84 €	42,84 €	42,84 €	42,84 €

INCIDENCIAS**INCIDENCIA DESCRIPCIÓN**

224	La superficie de cruce total de productos de la agrupación Pastos permanentes sobre un mismo recinto en una misma solicitud, no puede superar la superficie total admisible de pastos. Ref:1600000026305377 Recinto:41-055-003-00007-025 Cultivo:62000 PASTOS PERMANENTES DE 5 O MAS AÑOS-SIN VARIEDAD Secano Superficie admisible de pastos del recinto según SIGPAC.:0 Suma de superficies de cruce netas declaradas para este recinto por el solicitante.:163 Exceso de superficie (Hectáreas):1,63
80856	No cumple con la superficie mínima de cultivo elegible para solicitar la operación. Sup. Resuelta:0,48
80863	Cultivo, variedad, regimen y/o uso del recinto SIGPAC no compatible con la operación (anexo III.I, Orden 26 mayo 2015) Ref:1600000026305377 Recinto:41-055-003-00007-025 Cultivo:62000 PASTOS PERMANENTES DE 5 O MAS AÑOS-SIN VARIEDAD Secano
80866	La superficie que figura en la capa de formación adhesada para el recinto, es inferior a la superficie por la que se solicita la ayuda para el recinto Ref:1600000026305363 Recinto:41-055-003-00007-004 Cultivo:62000 PASTOS PERMANENTES DE 5 O MAS AÑOS-SIN VARIEDAD Secano Sup. Dec. Adm.:7,47 Sup. Censo Bruta:0 Ref:1600000026305365 Recinto:41-055-003-00008-003 Cultivo:62000 PASTOS PERMANENTES DE 5 O MAS AÑOS-SIN VARIEDAD Secano Sup. Dec. Adm.:3,28 Sup. Censo Bruta:0 Ref:1600000026305366 Recinto:41-055-003-00008-027 Cultivo:62000 PASTOS PERMANENTES DE 5 O MAS AÑOS-SIN VARIEDAD Secano Sup. Dec. Adm.:5,1 Sup. Censo Bruta:0 Ref:1600000026305371 Recinto:41-055-004-00015-013 Cultivo:62000 PASTOS PERMANENTES DE 5 O MAS AÑOS-SIN VARIEDAD Secano Sup. Dec. Adm.:2,38 Sup. Censo Bruta:0,28 Ref:1600000026305372 Recinto:41-055-004-00015-012 Cultivo:62000 PASTOS PERMANENTES DE 5 O MAS AÑOS-SIN VARIEDAD Secano Sup. Dec. Adm.:0,41 Sup. Censo Bruta:0,08 Ref:1600000026305373 Recinto:41-055-003-00007-127 Cultivo:62000 PASTOS PERMANENTES DE 5 O MAS AÑOS-SIN VARIEDAD Secano Sup. Dec. Adm.:0,81 Sup. Censo Bruta:0 Ref:1600000026305377 Recinto:41-055-003-00007-025 Cultivo:62000 PASTOS PERMANENTES DE 5 O MAS AÑOS-SIN VARIEDAD Secano Sup. Dec. Adm.:2,08 Sup. Censo Bruta:0 Ref:1600000026305378 Recinto:41-055-003-00008-006 Cultivo:62000 PASTOS PERMANENTES DE 5 O MAS AÑOS-SIN VARIEDAD Secano Sup. Dec. Adm.:4,37 Sup. Censo Bruta:0 Ref:1600000026305382 Recinto:41-055-003-00007-117 Cultivo:62000 PASTOS PERMANENTES DE 5 O MAS AÑOS-SIN VARIEDAD Secano Sup. Dec. Adm.:1,3 Sup. Censo Bruta:0
80867	Superficie resuelta para el grupo de pago menor que la mínima requerida Ref:1600000026305363 Recinto:41-055-003-00007-004 Cultivo:62000 PASTOS PERMANENTES DE 5 O MAS AÑOS-SIN VARIEDAD Secano Sup. Declarada:0 Sup. Resuelta:0 Ref:1600000026305364 Recinto:41-055-004-00015-001 Cultivo:62000 PASTOS PERMANENTES DE 5 O MAS AÑOS-SIN VARIEDAD Secano Sup. Declarada:0,09 Sup. Resuelta:0,09 Ref:1600000026305365 Recinto:41-055-003-00008-003 Cultivo:62000 PASTOS PERMANENTES DE 5 O MAS AÑOS-SIN VARIEDAD Secano Sup. Declarada:0 Sup. Resuelta:0 Ref:1600000026305366 Recinto:41-055-003-00008-027 Cultivo:62000 PASTOS PERMANENTES DE 5 O MAS AÑOS-SIN VARIEDAD Secano Sup. Declarada:0 Sup. Resuelta:0 Ref:1600000026305371 Recinto:41-055-004-00015-013 Cultivo:62000 PASTOS PERMANENTES DE 5 O MAS AÑOS-SIN VARIEDAD Secano Sup. Declarada:0,28 Sup. Resuelta:0,28 Ref:1600000026305372 Recinto:41-055-004-00015-012 Cultivo:62000 PASTOS PERMANENTES DE 5 O MAS AÑOS-SIN VARIEDAD Secano Sup. Declarada:0,08 Sup. Resuelta:0,08 Ref:1600000026305373 Recinto:41-055-003-00007-127 Cultivo:62000 PASTOS PERMANENTES DE 5 O MAS AÑOS-SIN VARIEDAD Secano Sup. Declarada:0 Sup. Resuelta:0 Ref:1600000026305378 Recinto:41-055-003-00008-006 Cultivo:62000 PASTOS PERMANENTES DE 5 O MAS AÑOS-SIN VARIEDAD Secano Sup. Declarada:0 Sup. Resuelta:0 Ref:1600000026305382 Recinto:41-055-003-00007-117 Cultivo:62000 PASTOS PERMANENTES DE 5 O MAS AÑOS-SIN VARIEDAD Secano Sup. Declarada:0 Sup. Resuelta:0



DETALLE DE SUPERFICIE DE FORMACIÓN ADEHESADA EN EL CENSO DE DEHESAS

REF.	REFERENCIA SIGPAC	SUP. BRUTA (ha)	CAP (%)	SUP. NETA (ha)
160000026305364	41-055-004-00015-0001	0,12	75,00	0,09
160000026305368	41-055-004-00015-0011	0,07	100,00	0,07
160000026305369	41-055-004-00015-0010	0,58	100,00	0,58
160000026305370	41-055-004-00015-0009	0,02	100,00	0,02
160000026305371	41-055-004-00015-0013	0,28	100,00	0,28
160000026305372	41-055-004-00015-0012	0,08	100,00	0,08
TOTAL		1,15		1,12

RESUMEN CRITERIOS DE SELECCIÓN**10.1.3 Conservación y mejora de pastos en sistemas de dehesas.****PUNTOS: 3,00**

	PUNTOS	
Plan de Gestión Integral de Dehesas oficialmente aprobado	0,00	N
Porcentaje de superficie determinada en Red Natura 2000	0,00	0.0%
Tener suscrito o haber tenido suscrito convenio de colaboración con el proyecto LIFE+	0,00	N
Porcentaje de superficie determinada de la explotación bajo sistemas de producción integrada ganadera o producción ecológica	0,00	0.0%
Porcentaje de carga ganadera con especies rumiantes	3,00	100.0%
Porcentaje de carga ganadera con especies ovina	0,00	0.0%
Pendiente media de la explotación	0,00	0.0%

DETALLE CRITERIOS DE SELECCIÓN**10.1.3 Conservación y mejora de pastos en sistemas de dehesas.****PUNTOS: 3,00**

Plan de Gestión Integral de Dehesas oficialmente aprobado	PUNTOS: 0,00	N
Porcentaje de superficie determinada en Red Natura 2000	PUNTOS: 0,00	0.0%
Tener suscrito o haber tenido suscrito convenio de colaboración con el proyecto LIFE+	PUNTOS: 0,00	N
Porcentaje de superficie determinada de la explotación bajo sistemas de producción integrada ganadera o producción ecológica	PUNTOS: 0,00	0.0%
Porcentaje de carga ganadera con especies rumiantes	PUNTOS: 3,00	100.0%

EXPLOTACIÓN	ESPECIE	RUMIANTE	UGMs
ES410550000116	CAPRINA	SI	14.58

Porcentaje de carga ganadera con especies ovina	PUNTOS: 0,00	0.0%
--	---------------------	------

EXPLOTACIÓN	ESPECIE	OVINA	UGMs
ES410550000116	CAPRINA	NO	14.58

Pendiente media de la explotación	PUNTOS: 0,00	0.0%
--	---------------------	------



<u>APELLIDOS Y NOMBRE / RAZÓN SOCIAL</u>	<u>NIF</u>	<u>EXPEDIENTE</u>	<u>PROPUESTA</u>
MENDARO TORRES CEFERINO	31564712H	8020505	ADMITIDO
<u>SOLICITA ACTUACIÓN 1</u>	<u>SOLICITA ACTUACIÓN 2</u>	<u>SOLICITA ACTUACIÓN 3</u>	<u>PROPUESTA ACTUACIÓN 3</u>
NO	NO	SI	ADMITIDO

DETALLE DE ACTUACIÓN 3**IMPORTES POR ANUALIDAD**

	<u>SUPERFICIE PROPUESTA</u>	<u>SUPERFICIE SUBVENCIONABLE</u>	<u>2016</u>	<u>2017</u>	<u>2018</u>	<u>2019</u>	<u>2020</u>
IMPORTE MÁXIMO	45,39	22,71	972,90 €	972,90 €	972,90 €	972,90 €	972,90 €
IMPORTE MEDIO DE TRANSFERENCIA (€/ha)			21,43 €	21,43 €	21,43 €	21,43 €	21,43 €

RECINTOS PROPUESTOS

<u>REF.</u>	<u>REFERENCIA SIGPAC</u>	<u>CULTIVO</u>	<u>DESCRIPCIÓN CULTIVO</u>	<u>S/R</u>	<u>PEND. MEDIA (%)</u>	<u>SUP. DEC. (ha)</u>	<u>SUP. BRUTA (ha)</u>	<u>CAP (%)</u>	<u>SUP. NETA (ha)</u>	<u>SUP. DEC. ADMIN. (ha)</u>	<u>SUP. CAMPO (ha)</u>	<u>SUP. CALC. (ha)</u>
1600000010280724	41-048-040-00004-0007	62000	PASTOS PERMANENTES DE 5 O MAS AÑOS-SIN VARIEDAD	S	17,41	18,67	21,45	85,00	18,24	18,24		18,24
1600000010868815	41-048-037-00008-0001	62000	PASTOS PERMANENTES DE 5 O MAS AÑOS-SIN VARIEDAD	S	25,24	27,44	31,95	85,00	27,15	27,15		27,15

INCIDENCIAS**INCIDENCIA DESCRIPCIÓN**

- 80864 Superficie máxima determinada superior al 50% de la superficie de formación adhesionada total de la dehesa
Ref: Recinto:---- Cultivo: - Sup. Resuelta:45,39 Sup. Formación Adhesionada Total:45,42
- 80866 La superficie que figura en la capa de formación adhesionada para el recinto, es inferior a la superficie por la que se solicita la ayuda para el recinto
Ref:1600000010280724 Recinto:41-048-040-00004-0007 Cultivo:62000 PASTOS PERMANENTES DE 5 O MAS AÑOS-SIN VARIEDAD Secano Sup. Dec. Adm.:21,97 Sup. Censo Bruta:21,45
Ref:1600000010868815 Recinto:41-048-037-00008-0001 Cultivo:62000 PASTOS PERMANENTES DE 5 O MAS AÑOS-SIN VARIEDAD Secano Sup. Dec. Adm.:32,28 Sup. Censo Bruta:31,95

DETALLE DE SUPERFICIE DE FORMACIÓN ADEHESADA EN EL CENSO DE DEHESAS

<u>REF.</u>	<u>REFERENCIA SIGPAC</u>	<u>SUP. BRUTA (ha)</u>	<u>CAP (%)</u>	<u>SUP. NETA (ha)</u>
1600000010280720	41-048-040-00004-0004	0,01	100,00	0,01
1600000010280724	41-048-040-00004-0007	21,45	85,00	18,24
1600000010280730	41-048-040-00004-0010	0,02	85,00	0,02
1600000010868815	41-048-037-00008-0001	31,95	85,00	27,15
TOTAL		53,43		45,42

RESUMEN CRITERIOS DE SELECCIÓN**10.1.3 Conservación y mejora de pastos en sistemas de dehesas.****PUNTOS: 10,00**

	<u>PUNTOS</u>	
Plan de Gestión Integral de Dehesas oficialmente aprobado	0,00	N
Porcentaje de superficie determinada en Red Natura 2000	4,00	100.0%
Tener suscrito o haber tenido suscrito convenio de colaboración con el proyecto LIFE+	0,00	N
Porcentaje de superficie determinada de la explotación bajo sistemas de producción integrada ganadera o producción ecológica	0,00	0.0%
Porcentaje de carga ganadera con especies rumiantes	3,00	100.0%
Porcentaje de carga ganadera con especies ovina	0,00	0.0%
Pendiente media de la explotación	3,00	22.09%



DETALLE CRITERIOS DE SELECCIÓN**10.1.3 Conservación y mejora de pastos en sistemas de dehesas.****PUNTOS:** 10,00**Plan de Gestión Integral de Dehesas oficialmente aprobado****PUNTOS:** 0,00 N**Porcentaje de superficie determinada en Red Natura 2000****PUNTOS:** 4,00 100.0%

<u>REF.</u>	<u>REFERENCIA SIGPAC</u>	<u>CULTIVO</u>	<u>DESCRIPCIÓN CULTIVO</u>	<u>S/R</u>	<u>SUP. PROPUESTA (ha)</u>	<u>SUP. CUMPLE (ha)</u>
1600000010868815	41-048-037-00008-0001	62000	PASTOS PERMANENTES DE 5 O MAS AÑOS-SIN VARIEDAD	S	27,15	27,15
1600000010280724	41-048-040-00004-0007	62000	PASTOS PERMANENTES DE 5 O MAS AÑOS-SIN VARIEDAD	S	18,24	18,24

Tener suscrito o haber tenido suscrito convenio de colaboración con el proyecto LIFE+**PUNTOS:** 0,00 N**Porcentaje de superficie determinada de la explotación bajo sistemas de producción integrada ganadera o producción ecológica****PUNTOS:** 0,00 0.0%

<u>REF.</u>	<u>REFERENCIA SIGPAC</u>	<u>CULTIVO</u>	<u>DESCRIPCIÓN CULTIVO</u>	<u>S/R</u>	<u>SUP. PROPUESTA (ha)</u>	<u>SUP. CUMPLE (ha)</u>
1600000010868815	41-048-037-00008-0001	62000	PASTOS PERMANENTES DE 5 O MAS AÑOS-SIN VARIEDAD	S	27,15	0,00
1600000010280724	41-048-040-00004-0007	62000	PASTOS PERMANENTES DE 5 O MAS AÑOS-SIN VARIEDAD	S	18,24	0,00

Porcentaje de carga ganadera con especies rumiantes**PUNTOS:** 3,00 100.0%

<u>EXPLOTACIÓN</u>	<u>ESPECIE</u>	<u>RUMIANTE</u>	<u>UGMs</u>
ES410480000568	CAPRINA	SI	28.8

Porcentaje de carga ganadera con especies ovina**PUNTOS:** 0,00 0.0%

<u>EXPLOTACIÓN</u>	<u>ESPECIE</u>	<u>OVINA</u>	<u>UGMs</u>
ES410480000568	CAPRINA	NO	28.8

Pendiente media de la explotación**PUNTOS:** 3,00 22.09%

<u>REF.</u>	<u>REFERENCIA SIGPAC</u>	<u>CULTIVO</u>	<u>DESCRIPCIÓN CULTIVO</u>	<u>S/R</u>	<u>PENDIENTE MEDIA (%)</u>	<u>SUP. PROPUESTA (ha)</u>
1600000010868815	41-048-037-00008-0001	62000	PASTOS PERMANENTES DE 5 O MAS AÑOS-SIN VARIEDAD	S	25,24	27,15
1600000010280724	41-048-040-00004-0007	62000	PASTOS PERMANENTES DE 5 O MAS AÑOS-SIN VARIEDAD	S	17,41	18,24



<u>APELLIDOS Y NOMBRE / RAZÓN SOCIAL</u>	<u>NIF</u>	<u>EXPEDIENTE</u>	<u>PROPUESTA</u>
MERCHÁN MARTÍNEZ FRANCISCO	28233476X	8029683	ADMITIDO
<u>SOLICITA ACTUACIÓN 1</u>	<u>SOLICITA ACTUACIÓN 2</u>	<u>PROPUESTA ACTUACIÓN 2</u>	<u>SOLICITA ACTUACIÓN 3</u>
NO	SI	ADMITIDO	SI
<u>PROPUESTA ACTUACIÓN 3</u>	ADMITIDO		

DETALLE DE ACTUACIÓN 2**IMPORTE POR ANUALIDAD**

	<u>SUPERFICIE PROPUESTA</u>	<u>SUPERFICIE SUBVENCIONABLE</u>	<u>2016</u>	<u>2017</u>	<u>2018</u>	<u>2019</u>	<u>2020</u>
IMPORTE MÁXIMO	20,57	20,57	1.952,30 €	1.952,30 €	1.952,30 €	1.952,30 €	1.952,30 €
IMPORTE MEDIO DE TRANSFERENCIA (€/ha)			94,91 €	94,91 €	94,91 €	94,91 €	94,91 €

RECINTOS PROPUESTOS

REF.	REFERENCIA SIGPAC	CULTIVO	DESCRIPCIÓN CULTIVO	S/R	PEND. MEDIA (%)	SUP. DEC. (ha)	SUP. BRUTA (ha)	CAP (%)	SUP. NETA (ha)	SUP. DEC. ADMIN. (ha)	SUP. CAMPO (ha)	SUP. CALC. (ha)
160000026265727	41-032-001-00134-0010	62000	PASTOS PERMANENTES DE 5 O MAS AÑOS-SIN VARIEDAD	S	17,64	2,01	2,36	85,00	2,00	2,00		2,00
160000026265728	41-032-001-00018-0021	62000	PASTOS PERMANENTES DE 5 O MAS AÑOS-SIN VARIEDAD	S	11,12	18,57	18,57	100,00	18,57	18,57		18,57

DETALLE DE ACTUACIÓN 3**IMPORTE POR ANUALIDAD**

	<u>SUPERFICIE PROPUESTA</u>	<u>SUPERFICIE SUBVENCIONABLE</u>	<u>2016</u>	<u>2017</u>	<u>2018</u>	<u>2019</u>	<u>2020</u>
IMPORTE MÁXIMO	18,38	18,38	787,40 €	787,40 €	787,40 €	787,40 €	787,40 €
IMPORTE MEDIO DE TRANSFERENCIA (€/ha)			42,84 €	42,84 €	42,84 €	42,84 €	42,84 €

RECINTOS PROPUESTOS

REF.	REFERENCIA SIGPAC	CULTIVO	DESCRIPCIÓN CULTIVO	S/R	PEND. MEDIA (%)	SUP. DEC. (ha)	SUP. BRUTA (ha)	CAP (%)	SUP. NETA (ha)	SUP. DEC. ADMIN. (ha)	SUP. CAMPO (ha)	SUP. CALC. (ha)
160000026265721	41-032-001-00018-0010	62000	PASTOS PERMANENTES DE 5 O MAS AÑOS-SIN VARIEDAD	S	22,87	10,09	18,74	45,00	8,43	8,43		8,43
160000026265725	41-032-001-00018-0021	62000	PASTOS PERMANENTES DE 5 O MAS AÑOS-SIN VARIEDAD	S	11,12	12,43	9,95	100,00	9,95	9,95		9,95

INCIDENCIAS**INCIDENCIA DESCRIPCIÓN**

80866	La superficie que figura en la capa de formación adehesada para el recinto, es inferior a la superficie por la que se solicita la ayuda para el recinto Ref:160000026265721 Recinto:41-032-001-00018-010 Cultivo:62000 PASTOS PERMANENTES DE 5 O MAS AÑOS-SIN VARIEDAD Secano Sup. Dec. Adm.:22,43 Sup. Censo Bruta:18,74 Ref:160000026265725 Recinto:41-032-001-00018-021 Cultivo:62000 PASTOS PERMANENTES DE 5 O MAS AÑOS-SIN VARIEDAD Secano Sup. Dec. Adm.:12,43 Sup. Censo Bruta:9,95
-------	--

DETALLE DE SUPERFICIE DE FORMACIÓN ADEHESADA EN EL CENSO DE DEHESAS

REF.	REFERENCIA SIGPAC	SUP. BRUTA (ha)	CAP (%)	SUP. NETA (ha)
160000026265717	41-032-001-00018-0019	0,01	65,00	0,01
160000026265718	41-032-001-00018-0017	0,02	65,00	0,01
160000026265719	41-032-001-00134-0037	1,51	85,00	1,28
160000026265720	41-032-001-00134-0039	0,38	85,00	0,32
160000026265721	41-032-001-00018-0010	18,74	45,00	8,43
160000026265722	41-032-001-00018-0018	0,02	65,00	0,01
160000026265723	41-032-001-00018-0021	31,79	100,00	31,79
160000026265724	41-032-001-00018-0010	113,17	65,00	73,56
160000026265725	41-032-001-00018-0021	9,95	100,00	9,95
160000026265726	41-032-001-00134-0033	0,75	75,00	0,56
160000026265727	41-032-001-00134-0010	2,36	85,00	2,00
160000026265728	41-032-001-00018-0021	18,57	100,00	18,57
TOTAL		197,27		146,49



RESUMEN CRITERIOS DE SELECCIÓN**10.1.3 Conservación y mejora de pastos en sistemas de dehesas.****PUNTOS: 7,27**

	PUNTOS	
Plan de Gestión Integral de Dehesas oficialmente aprobado	0,00	N
Porcentaje de superficie determinada en Red Natura 2000	4,00	100.0%
Tener suscrito o haber tenido suscrito convenio de colaboración con el proyecto LIFE+	0,00	N
Porcentaje de superficie determinada de la explotación bajo sistemas de producción integrada ganadera o producción ecológica	1,27	26.78%
Porcentaje de carga ganadera con especies rumiantes	0,00	25.7%
Porcentaje de carga ganadera con especies ovina	0,00	0.0%
Pendiente media de la explotación	2,00	14.0%

DETALLE CRITERIOS DE SELECCIÓN**10.1.3 Conservación y mejora de pastos en sistemas de dehesas.****PUNTOS: 7,27**

Plan de Gestión Integral de Dehesas oficialmente aprobado	PUNTOS: 0,00		N				
Porcentaje de superficie determinada en Red Natura 2000	PUNTOS: 4,00		100.0%				
	REF.	REFERENCIA SIGPAC	CULTIVO	DESCRIPCIÓN CULTIVO	S/R	SUP. PROPUESTA (ha)	SUP. CUMPLE (ha)
	1600000026265721	41-032-001-00018-0010	62000	PASTOS PERMANENTES DE 5 O MAS AÑOS-SIN VARIEDAD	S	8,43	8,43
	1600000026265725	41-032-001-00018-0021	62000	PASTOS PERMANENTES DE 5 O MAS AÑOS-SIN VARIEDAD	S	9,95	9,95
	1600000026265728	41-032-001-00018-0021	62000	PASTOS PERMANENTES DE 5 O MAS AÑOS-SIN VARIEDAD	S	18,57	18,57
	1600000026265727	41-032-001-00134-0010	62000	PASTOS PERMANENTES DE 5 O MAS AÑOS-SIN VARIEDAD	S	2,00	2,00
Tener suscrito o haber tenido suscrito convenio de colaboración con el proyecto LIFE+	PUNTOS: 0,00		N				
Porcentaje de superficie determinada de la explotación bajo sistemas de producción integrada ganadera o producción ecológica	PUNTOS: 1,27		26.78%				
	REF.	REFERENCIA SIGPAC	CULTIVO	DESCRIPCIÓN CULTIVO	S/R	SUP. PROPUESTA (ha)	SUP. CUMPLE (ha)
	1600000026265721	41-032-001-00018-0010	62000	PASTOS PERMANENTES DE 5 O MAS AÑOS-SIN VARIEDAD	S	8,43	8,43
	1600000026265725	41-032-001-00018-0021	62000	PASTOS PERMANENTES DE 5 O MAS AÑOS-SIN VARIEDAD	S	9,95	0,00
	1600000026265728	41-032-001-00018-0021	62000	PASTOS PERMANENTES DE 5 O MAS AÑOS-SIN VARIEDAD	S	18,57	0,00
	1600000026265727	41-032-001-00134-0010	62000	PASTOS PERMANENTES DE 5 O MAS AÑOS-SIN VARIEDAD	S	2,00	2,00
Porcentaje de carga ganadera con especies rumiantes	PUNTOS: 0,00		25.7%				
	EXPLOTACIÓN	ESPECIE	RUMIANTE	UGMs			
	ES410320000012	CAPRINA	SI	115.26			
	ES410320000012	PORCINO	NO	333.27			
Porcentaje de carga ganadera con especies ovina	PUNTOS: 0,00		0.0%				
	EXPLOTACIÓN	ESPECIE	OVINA	UGMs			
	ES410320000012	CAPRINA	NO	115.26			
	ES410320000012	PORCINO	NO	333.27			
Pendiente media de la explotación	PUNTOS: 2,00		14.0%				

REF.	REFERENCIA SIGPAC	CULTIVO	DESCRIPCIÓN CULTIVO	S/R	PENDIENTE		SUP.
					MEDIA (%)	PROPUESTA	
						(ha)	
160000026265721	41-032-001-00018-0010	62000	PASTOS PERMANENTES DE 5 O MAS AÑOS-SIN VARIEDAD	S	22,87	8,43	
160000026265725	41-032-001-00018-0021	62000	PASTOS PERMANENTES DE 5 O MAS AÑOS-SIN VARIEDAD	S	11,12	9,95	
160000026265728	41-032-001-00018-0021	62000	PASTOS PERMANENTES DE 5 O MAS AÑOS-SIN VARIEDAD	S	11,12	18,57	
160000026265727	41-032-001-00134-0010	62000	PASTOS PERMANENTES DE 5 O MAS AÑOS-SIN VARIEDAD	S	17,64	2,00	



<u>APELLIDOS Y NOMBRE / RAZÓN SOCIAL</u>	<u>NIF</u>	<u>EXPEDIENTE</u>	<u>PROPUESTA</u>
MONTERO ROCHO ENRIQUE	01389278D	8025410	ADMITIDO
<u>SOLICITA ACTUACIÓN 1</u>	<u>SOLICITA ACTUACIÓN 2</u>	<u>PROPUESTA ACTUACIÓN 2</u>	<u>SOLICITA ACTUACIÓN 3</u>
NO	SI	ADMITIDO	NO

DETALLE DE ACTUACIÓN 2**IMPORTE POR ANUALIDAD**

	<u>SUPERFICIE PROPUESTA</u>	<u>SUPERFICIE SUBVENCIONABLE</u>	2016	2017	2018	2019	2020
IMPORTE MÁXIMO	58,22	50,00	4.745,50 €	4.745,50 €	4.745,50 €	4.745,50 €	4.745,50 €
IMPORTE MEDIO DE TRANSFERENCIA (€/ha)			81,51 €	81,51 €	81,51 €	81,51 €	81,51 €

RECINTOS PROPUESTOS

<u>REF.</u>	<u>REFERENCIA SIGPAC</u>	<u>CULTIVO</u>	<u>DESCRIPCIÓN CULTIVO</u>	<u>S/R</u>	<u>PEND. MEDIA (%)</u>	<u>SUP. DEC. (ha)</u>	<u>SUP. BRUTA (ha)</u>	<u>CAP (%)</u>	<u>SUP. NETA (ha)</u>	<u>SUP. DEC. ADMIN. (ha)</u>	<u>SUP. CAMPO (ha)</u>	<u>SUP. CALC. (ha)</u>
160000011632948	41-088-002-00053-0001	62000	PASTOS PERMANENTES DE 5 O MAS AÑOS-SIN VARIEDAD	S	16,67	58,50	58,22	100,00	58,22	58,22		58,22

INCIDENCIAS**INCIDENCIA DESCRIPCIÓN**

80861	Superficie solicitada mayor a la superficie máxima permitida para la operación.(50has) Sup. Resuelta:58,22
80866	La superficie que figura en la capa de formación adehesada para el recinto, es inferior a la superficie por la que se solicita la ayuda para el recinto Ref:160000011632948 Recinto:41-088-002-00053-001 Cultivo:62000 PASTOS PERMANENTES DE 5 O MAS AÑOS-SIN VARIEDAD Secano Sup. Dec. Adm.:58,5 Sup. Censo Bruta:58,22



DETALLE DE SUPERFICIE DE FORMACIÓN ADEHESADA EN EL CENSO DE DEHESAS

REF.	REFERENCIA SIGPAC	SUP. BRUTA (ha)	CAP (%)	SUP. NETA (ha)
1500000023456135	41-088-002-00047-0003	7,01	100,00	7,01
1500000024836792	41-088-001-00070-0001	1,17	0,00	0,00
1500000025494774	41-088-002-00049-0001	61,83	100,00	61,83
1500000025494784	41-088-002-00049-0003	6,00	100,00	6,00
1600000007217430	41-088-001-00079-0001	0,30	100,00	0,30
1600000007217443	41-088-001-00079-0002	20,67	85,00	17,57
1600000007217456	41-088-001-00080-0001	14,89	75,00	11,17
1600000007217760	41-088-002-00040-0002	56,37	85,00	47,92
1600000007217778	41-088-002-00040-0003	5,45	100,00	5,45
1600000007217797	41-088-002-00041-0003	15,47	100,00	15,47
1600000007217815	41-088-002-00041-0005	0,93	100,00	0,93
1600000007217833	41-088-002-00041-0006	0,44	100,00	0,44
1600000007217851	41-088-002-00041-0007	0,76	100,00	0,76
1600000007217908	41-088-002-00058-0001	0,21	100,00	0,21
1600000007217938	41-088-002-00058-0004	0,01	45,00	0,01
1600000007218137	41-088-005-00015-0001	16,08	100,00	16,08
1600000007218149	41-088-005-00015-0003	0,34	75,00	0,26
1600000007218165	41-088-005-00016-0002	4,20	0,00	0,00
1600000007218202	41-088-005-00016-0009	0,34	100,00	0,34
1600000007218439	41-088-005-00142-0001	40,29	75,00	30,22
1600000007218450	41-088-005-00142-0003	0,57	100,00	0,57
1600000007218462	41-088-005-00142-0004	0,26	100,00	0,26
1600000009949699	41-088-002-00045-0001	0,17	35,00	0,06
1600000009949715	41-088-002-00046-0002	0,72	0,00	0,00
1600000009949728	41-088-002-00046-0003	2,04	100,00	2,04
1600000009949763	41-088-002-00047-0001	0,50	0,00	0,00
1600000009949813	41-088-002-00048-0002	26,53	75,00	19,90
1600000009949831	41-088-002-00048-0003	0,70	100,00	0,70
1600000009949843	41-088-002-00048-0005	0,25	85,00	0,21
1600000009949888	41-088-002-00048-0008	0,07	100,00	0,07
1600000009949905	41-088-002-00048-0009	0,15	100,00	0,15
1600000010084421	41-088-005-00020-0002	0,10	0,00	0,00
1600000011107741	41-088-001-00073-0003	10,29	100,00	10,29
1600000011107753	41-088-001-00074-0001	6,70	85,00	5,70
1600000011107766	41-088-001-00074-0002	6,73	100,00	6,73
1600000011632785	41-088-002-00048-0010	1,38	100,00	1,38
1600000011632827	41-088-002-00049-0002	0,08	0,00	0,00
1600000011632868	41-088-002-00050-0001	23,64	75,00	17,73
1600000011632882	41-088-002-00050-0004	0,08	85,00	0,07
1600000011632893	41-088-002-00051-0001	8,03	85,00	6,83
1600000011632913	41-088-002-00052-0001	0,19	100,00	0,19
1600000011632932	41-088-002-00052-0002	0,17	100,00	0,17
1600000011632948	41-088-002-00053-0001	58,22	100,00	58,22
TOTAL		400,33		353,24

RESUMEN CRITERIOS DE SELECCIÓN**10.1.3 Conservación y mejora de pastos en sistemas de dehesas.****PUNTOS: 7,00**

	PUNTOS	
Plan de Gestión Integral de Dehesas oficialmente aprobado	0,00	N
Porcentaje de superficie determinada en Red Natura 2000	4,00	100.0%
Tener suscrito o haber tenido suscrito convenio de colaboración con el proyecto LIFE+	0,00	N
Porcentaje de superficie determinada de la explotación bajo sistemas de producción integrada ganadera o producción ecológica	0,00	0.0%
Porcentaje de carga ganadera con especies rumiantes	0,00	44.53%
Porcentaje de carga ganadera con especies ovina	0,00	0.0%
Pendiente media de la explotación	3,00	16.67%

DETALLE CRITERIOS DE SELECCIÓN**10.1.3 Conservación y mejora de pastos en sistemas de dehesas.****PUNTOS:** 7,00**Plan de Gestión Integral de Dehesas oficialmente aprobado****PUNTOS:** 0,00 N**Porcentaje de superficie determinada en Red Natura 2000****PUNTOS:** 4,00 100.0%

<u>REF.</u>	<u>REFERENCIA SIGPAC</u>	<u>CULTIVO</u>	<u>DESCRIPCIÓN CULTIVO</u>	<u>S/R</u>	<u>SUP. PROPUESTA (ha)</u>	<u>SUP. CUMPLE (ha)</u>
1600000011632948	41-088-002-00053-0001	62000	PASTOS PERMANENTES DE 5 O MAS AÑOS-SIN VARIEDAD	S	58,22	58,22

Tener suscrito o haber tenido suscrito convenio de colaboración con el proyecto LIFE+**PUNTOS:** 0,00 N**Porcentaje de superficie determinada de la explotación bajo sistemas de producción integrada ganadera o producción ecológica****PUNTOS:** 0,00 0.0%

<u>REF.</u>	<u>REFERENCIA SIGPAC</u>	<u>CULTIVO</u>	<u>DESCRIPCIÓN CULTIVO</u>	<u>S/R</u>	<u>SUP. PROPUESTA (ha)</u>	<u>SUP. CUMPLE (ha)</u>
1600000011632948	41-088-002-00053-0001	62000	PASTOS PERMANENTES DE 5 O MAS AÑOS-SIN VARIEDAD	S	58,22	0,00

Porcentaje de carga ganadera con especies rumiantes**PUNTOS:** 0,00 44.53%

<u>EXPLOTACIÓN</u>	<u>ESPECIE</u>	<u>RUMIANTE</u>	<u>UGMs</u>
ES410880000008	CAPRINA	SI	177.42
ES410880000008	PORCINO	NO	161.01
ES410880000043	PORCINO	NO	60.01

Porcentaje de carga ganadera con especies ovina**PUNTOS:** 0,00 0.0%

<u>EXPLOTACIÓN</u>	<u>ESPECIE</u>	<u>OVINA</u>	<u>UGMs</u>
ES410880000008	CAPRINA	NO	177.42
ES410880000008	PORCINO	NO	161.01
ES410880000043	PORCINO	NO	60.01

Pendiente media de la explotación**PUNTOS:** 3,00 16.67%

<u>REF.</u>	<u>REFERENCIA SIGPAC</u>	<u>CULTIVO</u>	<u>DESCRIPCIÓN CULTIVO</u>	<u>S/R</u>	<u>PENDIENTE MEDIA (%)</u>	<u>SUP. PROPUESTA (ha)</u>
1600000011632948	41-088-002-00053-0001	62000	PASTOS PERMANENTES DE 5 O MAS AÑOS-SIN VARIEDAD	S	16,67	58,22



<u>APELLIDOS Y NOMBRE / RAZÓN SOCIAL</u>	<u>NIF</u>	<u>EXPEDIENTE</u>	<u>PROPUESTA</u>
MONTES Y PASTOS S.L.	B41026584	8027573	ADMITIDO
<u>SOLICITA ACTUACIÓN 1</u>	<u>SOLICITA ACTUACIÓN 2</u>	<u>SOLICITA ACTUACIÓN 3</u>	<u>PROPUESTA ACTUACIÓN 3</u>
NO	NO	SI	ADMITIDO

DETALLE DE ACTUACIÓN 3**IMPORTE POR ANUALIDAD**

	<u>SUPERFICIE PROPUESTA</u>	<u>SUPERFICIE SUBVENCIONABLE</u>	<u>2016</u>	<u>2017</u>	<u>2018</u>	<u>2019</u>	<u>2020</u>
IMPORTE MÁXIMO	35,78	35,78	1.532,82 €	1.532,82 €	1.532,82 €	1.532,82 €	1.532,82 €
IMPORTE MEDIO DE TRANSFERENCIA (€/ha)			42,84 €	42,84 €	42,84 €	42,84 €	42,84 €

RECINTOS PROPUESTOS

<u>REF.</u>	<u>REFERENCIA SIGPAC</u>	<u>CULTIVO</u>	<u>DESCRIPCIÓN CULTIVO</u>	<u>S/R</u>	<u>PEND. MEDIA (%)</u>	<u>SUP. DEC. (ha)</u>	<u>SUP. BRUTA (ha)</u>	<u>CAP (%)</u>	<u>SUP. NETA (ha)</u>	<u>SUP. DEC. ADMIN. (ha)</u>	<u>SUP. CAMPO (ha)</u>	<u>SUP. CALC. (ha)</u>
1600000026341559	41-033-039-00010-0012	62000	PASTOS PERMANENTES DE 5 O MAS AÑOS-SIN VARIEDAD	S	32,32	35,77	55,04	65,00	35,78	35,78		35,78
1600000026341582	41-033-039-00006-0003	62000	PASTOS PERMANENTES DE 5 O MAS AÑOS-SIN VARIEDAD	S	31,35	0,00	9,49	0,00	0,00	0,00		0,00

DETALLE DE SUPERFICIE DE FORMACIÓN ADEHESADA EN EL CENSO DE DEHESAS

<u>REF.</u>	<u>REFERENCIA SIGPAC</u>	<u>SUP. BRUTA (ha)</u>	<u>CAP (%)</u>	<u>SUP. NETA (ha)</u>
1600000026341559	41-033-039-00010-0012	55,04	65,00	35,78
1600000026341560	41-033-039-00010-0012	3,43	45,00	1,54
1600000026341565	41-033-039-00010-0012	0,08	65,00	0,05
1600000026341578	41-033-039-00006-0004	0,01	100,00	0,01
1600000026341581	41-088-006-00016-0012	0,14	100,00	0,14
1600000026341582	41-033-039-00006-0003	9,49	0,00	0,00
1600000026341585	41-033-039-00006-0002	0,85	100,00	0,85
1600000026341590	41-033-039-00006-0003	0,09	0,00	0,00
1600000026341591	41-033-039-00010-0029	7,85	0,00	0,00
1600000026341597	41-033-038-00019-0004	0,04	0,00	0,00
1600000026341600	41-033-039-00006-0010	3,16	0,00	0,00
1600000026341604	41-033-047-00031-0002	2,90	85,00	2,47
1600000026341606	41-033-047-00031-0002	0,01	75,00	0,00
1600000026341611	41-033-039-00010-0029	9,77	100,00	9,77
1600000026341615	41-088-006-00016-0003	0,68	0,00	0,00
1600000026341616	41-088-006-00016-0003	0,20	25,00	0,05
1600000026341620	41-033-047-00031-0001	0,08	0,00	0,00
1600000026341621	41-033-047-00031-0001	0,06	0,00	0,00
1600000026341622	41-088-006-00016-0003	20,03	75,00	15,02
1600000026341625	41-033-039-00010-0010	0,38	75,00	0,29
1600000026341627	41-033-039-00010-0013	0,01	0,00	0,00
1600000026341628	41-033-039-00010-0013	29,18	0,00	0,00
1600000026341635	41-088-006-00016-0013	0,08	100,00	0,08
1600000026341638	41-088-006-00016-0011	0,10	100,00	0,10
1600000026341639	41-033-039-00010-0011	0,86	100,00	0,86
1600000026341640	41-033-039-00010-0009	1,42	100,00	1,42
1600000026341642	41-088-006-00016-0014	0,11	100,00	0,11
1600000026341646	41-088-006-00016-0002	0,07	75,00	0,05
1600000026341647	41-088-006-00016-0002	1,74	100,00	1,74
1600000026341652	41-088-006-00013-0002	0,02	100,00	0,02
1600000026341655	41-033-039-00010-0013	25,18	85,00	21,41
1600000026341665	41-033-038-00019-0005	10,63	85,00	9,04
1600000026341667	41-033-039-00010-0006	1,22	100,00	1,22
1600000026341668	41-033-038-00019-0005	3,56	85,00	3,03
1600000026341670	41-033-039-00010-0005	0,17	100,00	0,17
1600000026341677	41-033-039-00010-0030	0,41	100,00	0,41
TOTAL		189,05		105,63

RESUMEN CRITERIOS DE SELECCIÓN**10.1.3 Conservación y mejora de pastos en sistemas de dehesas.****PUNTOS: 12,00**

	PUNTOS	
Plan de Gestión Integral de Dehesas oficialmente aprobado	0,00	N
Porcentaje de superficie determinada en Red Natura 2000	4,00	100.0%
Tener suscrito o haber tenido suscrito convenio de colaboración con el proyecto LIFE+	0,00	N
Porcentaje de superficie determinada de la explotación bajo sistemas de producción integrada ganadera o producción ecológica	4,00	100.0%
Porcentaje de carga ganadera con especies rumiantes	1,00	58.14%
Porcentaje de carga ganadera con especies ovina	0,00	0.0%
Pendiente media de la explotación	3,00	32.32%

DETALLE CRITERIOS DE SELECCIÓN**10.1.3 Conservación y mejora de pastos en sistemas de dehesas.****PUNTOS: 12,00**

	PUNTOS					
Plan de Gestión Integral de Dehesas oficialmente aprobado	0,00	N				
Porcentaje de superficie determinada en Red Natura 2000	4,00	100.0%				
	SUP. PROPUESTA (ha)	SUP. CUMPLE (ha)				
REF.	REFERENCIA SIGPAC	CULTIVO	DESCRIPCIÓN CULTIVO	S/R		
1600000026341582	41-033-039-00006-0003	62000	PASTOS PERMANENTES DE 5 O MAS AÑOS-SIN VARIEDAD	S	0,00	0,00
1600000026341559	41-033-039-00010-0012	62000	PASTOS PERMANENTES DE 5 O MAS AÑOS-SIN VARIEDAD	S	35,78	35,78
Tener suscrito o haber tenido suscrito convenio de colaboración con el proyecto LIFE+	0,00	N				
Porcentaje de superficie determinada de la explotación bajo sistemas de producción integrada ganadera o producción ecológica	4,00	100.0%				

	PUNTOS					
Tener suscrito o haber tenido suscrito convenio de colaboración con el proyecto LIFE+	0,00	N				
Porcentaje de superficie determinada de la explotación bajo sistemas de producción integrada ganadera o producción ecológica	4,00	100.0%				
	SUP. PROPUESTA (ha)	SUP. CUMPLE (ha)				
REF.	REFERENCIA SIGPAC	CULTIVO	DESCRIPCIÓN CULTIVO	S/R		
1600000026341582	41-033-039-00006-0003	62000	PASTOS PERMANENTES DE 5 O MAS AÑOS-SIN VARIEDAD	S	0,00	0,00
1600000026341559	41-033-039-00010-0012	62000	PASTOS PERMANENTES DE 5 O MAS AÑOS-SIN VARIEDAD	S	35,78	35,78

Porcentaje de carga ganadera con especies rumiantes PUNTOS: 1,00 58.14%

EXPLOTACIÓN	ESPECIE	RUMIANTE	UGMs
ES410330000020	BOVINA	SI	57.45
ES410330000020	CAPRINA	SI	67.86
ES410330000020	PORCINO	NO	51.77
ES410330000233	PORCINO	NO	39
ES410330000766	CAPRINA	SI	0.75

Porcentaje de carga ganadera con especies ovina PUNTOS: 0,00 0.0%

EXPLOTACIÓN	ESPECIE	OVINA	UGMs
ES410330000020	BOVINA	NO	57.45
ES410330000020	CAPRINA	NO	67.86
ES410330000020	PORCINO	NO	51.77
ES410330000233	PORCINO	NO	39
ES410330000766	CAPRINA	NO	0.75

Pendiente media de la explotación PUNTOS: 3,00 32.32%

REF.	REFERENCIA SIGPAC	CULTIVO	DESCRIPCIÓN CULTIVO	S/R	PENDIENTE		SUP.
					MEDIA (%)	PROPUESTA	
						(ha)	
160000026341582	41-033-039-00006-0003	62000	PASTOS PERMANENTES DE 5 O MAS AÑOS-SIN VARIEDAD	S	31,35	0,00	
160000026341559	41-033-039-00010-0012	62000	PASTOS PERMANENTES DE 5 O MAS AÑOS-SIN VARIEDAD	S	32,32	35,78	



<u>APELLIDOS Y NOMBRE / RAZÓN SOCIAL</u>	<u>NIF</u>	<u>EXPEDIENTE</u>	<u>PROPUESTA</u>
MORANTE DE LA PUEBLA S.L	B41930124	8024173	ADMITIDO
<u>SOLICITA ACTUACIÓN 1</u>	<u>SOLICITA ACTUACIÓN 2</u>	<u>PROPUESTA ACTUACIÓN 2</u>	<u>SOLICITA ACTUACIÓN 3</u>
NO	SI	ADMITIDO	NO

DETALLE DE ACTUACIÓN 2**IMPORTES POR ANUALIDAD**

	<u>SUPERFICIE PROPUESTA</u>	<u>SUPERFICIE SUBVENCIONABLE</u>	<u>2016</u>	<u>2017</u>	<u>2018</u>	<u>2019</u>	<u>2020</u>
IMPORTE MÁXIMO	30,36	15,98	1.516,66 €	1.516,66 €	1.516,66 €	1.516,66 €	1.516,66 €
IMPORTE MEDIO DE TRANSFERENCIA (€/ha)			49,96 €	49,96 €	49,96 €	49,96 €	49,96 €

RECINTOS PROPUESTOS

<u>REF.</u>	<u>REFERENCIA SIGPAC</u>	<u>CULTIVO</u>	<u>DESCRIPCIÓN CULTIVO</u>	<u>S/R</u>	<u>PEND. MEDIA (%)</u>	<u>SUP. DEC. (ha)</u>	<u>SUP. BRUTA (ha)</u>	<u>CAP (%)</u>	<u>SUP. NETA (ha)</u>	<u>SUP. DEC. ADMIN. (ha)</u>	<u>SUP. CAMPO (ha)</u>	<u>SUP. CALC. (ha)</u>
1600000026253102	41-095-045-00020-0007	62000	PASTOS PERMANENTES DE 5 O MAS AÑOS-SIN VARIEDAD	S	27,32	15,73	20,96	75,00	15,72	15,72		15,72
1600000026253103	41-095-045-00020-0010	62000	PASTOS PERMANENTES DE 5 O MAS AÑOS-SIN VARIEDAD	S	46,56	1,10	1,46	75,00	1,09	1,09		1,09
1600000026253104	41-095-045-00020-0012	62000	PASTOS PERMANENTES DE 5 O MAS AÑOS-SIN VARIEDAD	S	37,46	0,49	0,65	75,00	0,49	0,49		0,49
1600000026253105	41-095-045-00020-0014	62000	PASTOS PERMANENTES DE 5 O MAS AÑOS-SIN VARIEDAD	S	25,40	10,53	10,49	100,00	10,49	10,49		10,49
1600000026253120	41-095-045-00020-0001	63000	PASTOS DE MENOS DE 5 AÑOS-SIN VARIEDAD	S	17,44	1,61	1,60	100,00	1,60	1,60		1,60
1600000026253121	41-095-045-00020-0006	63000	PASTOS DE MENOS DE 5 AÑOS-SIN VARIEDAD	S	22,90	1,03	0,97	100,00	0,97	0,97		0,97

INCIDENCIAS**INCIDENCIA DESCRIPCIÓN**

- 80864 Superficie máxima determinada superior al 50% de la superficie de formación adhesionada total de la dehesa
Ref: Recinto:---- Cultivo: - Sup. Resulta:30,36 Sup. Formación Adhesionada Total:31,96
- 80866 La superficie que figura en la capa de formación adhesionada para el recinto, es inferior a la superficie por la que se solicita la ayuda para el recinto
Ref:1600000026253102 Recinto:41-095-045-00020-007 Cultivo:62000 PASTOS PERMANENTES DE 5 O MAS AÑOS-SIN VARIEDAD Secano Sup. Dec. Adm.:20,97 Sup. Censo Bruta:20,96
Ref:1600000026253103 Recinto:41-095-045-00020-010 Cultivo:62000 PASTOS PERMANENTES DE 5 O MAS AÑOS-SIN VARIEDAD Secano Sup. Dec. Adm.:1,47 Sup. Censo Bruta:1,46
Ref:1600000026253105 Recinto:41-095-045-00020-014 Cultivo:62000 PASTOS PERMANENTES DE 5 O MAS AÑOS-SIN VARIEDAD Secano Sup. Dec. Adm.:10,53 Sup. Censo Bruta:10,49
Ref:1600000026253120 Recinto:41-095-045-00020-001 Cultivo:63000 PASTOS DE MENOS DE 5 AÑOS-SIN VARIEDAD Secano Sup. Dec. Adm.:1,61 Sup. Censo Bruta:1,6
Ref:1600000026253121 Recinto:41-095-045-00020-006 Cultivo:63000 PASTOS DE MENOS DE 5 AÑOS-SIN VARIEDAD Secano Sup. Dec. Adm.:1,03 Sup. Censo Bruta:0,97

DETALLE DE SUPERFICIE DE FORMACIÓN ADEHESADA EN EL CENSO DE DEHESAS

<u>REF.</u>	<u>REFERENCIA SIGPAC</u>	<u>SUP. BRUTA (ha)</u>	<u>CAP (%)</u>	<u>SUP. NETA (ha)</u>
1600000026253092	41-095-045-00005-0008	1,28	100,00	1,28
1600000026253096	41-095-045-00020-0001	0,28	100,00	0,28
1600000026253102	41-095-045-00020-0007	20,96	75,00	15,72
1600000026253103	41-095-045-00020-0010	1,46	75,00	1,09
1600000026253104	41-095-045-00020-0012	0,65	75,00	0,49
1600000026253105	41-095-045-00020-0014	10,49	100,00	10,49
1600000026253106	41-095-045-00020-0009	0,04	100,00	0,04
1600000026253120	41-095-045-00020-0001	1,60	100,00	1,60
1600000026253121	41-095-045-00020-0006	0,97	100,00	0,97
TOTAL		37,73		31,96



RESUMEN CRITERIOS DE SELECCIÓN**10.1.3 Conservación y mejora de pastos en sistemas de dehesas.****PUNTOS: 6,62**

	PUNTOS	
Plan de Gestión Integral de Dehesas oficialmente aprobado	0,00	N
Porcentaje de superficie determinada en Red Natura 2000	3,62	61.86%
Tener suscrito o haber tenido suscrito convenio de colaboración con el proyecto LIFE+	0,00	N
Porcentaje de superficie determinada de la explotación bajo sistemas de producción integrada ganadera o producción ecológica	0,00	0.0%
Porcentaje de carga ganadera con especies rumiantes	0,00	0.0%
Porcentaje de carga ganadera con especies ovina	0,00	0.0%
Pendiente media de la explotación	3,00	26.85%

DETALLE CRITERIOS DE SELECCIÓN**10.1.3 Conservación y mejora de pastos en sistemas de dehesas.****PUNTOS: 6,62**

Plan de Gestión Integral de Dehesas oficialmente aprobado	PUNTOS: 0,00	N
Porcentaje de superficie determinada en Red Natura 2000	PUNTOS: 3,62	61.86%

REF.	REFERENCIA SIGPAC	CULTIVO	DESCRIPCIÓN CULTIVO	S/R	SUP. PROPUESTA (ha)	SUP. CUMPLE (ha)
160000026253120	41-095-045-00020-0001	63000	PASTOS DE MENOS DE 5 AÑOS-SIN VARIEDAD	S	1,60	1,60
160000026253121	41-095-045-00020-0006	63000	PASTOS DE MENOS DE 5 AÑOS-SIN VARIEDAD	S	0,97	0,97
160000026253102	41-095-045-00020-0007	62000	PASTOS PERMANENTES DE 5 O MAS AÑOS-SIN VARIEDAD	S	15,72	15,72
160000026253103	41-095-045-00020-0010	62000	PASTOS PERMANENTES DE 5 O MAS AÑOS-SIN VARIEDAD	S	1,09	0,00
160000026253104	41-095-045-00020-0012	62000	PASTOS PERMANENTES DE 5 O MAS AÑOS-SIN VARIEDAD	S	0,49	0,49
160000026253105	41-095-045-00020-0014	62000	PASTOS PERMANENTES DE 5 O MAS AÑOS-SIN VARIEDAD	S	10,49	0,00

Tener suscrito o haber tenido suscrito convenio de colaboración con el proyecto LIFE+	PUNTOS: 0,00	N
Porcentaje de superficie determinada de la explotación bajo sistemas de producción integrada ganadera o producción ecológica	PUNTOS: 0,00	0.0%

REF.	REFERENCIA SIGPAC	CULTIVO	DESCRIPCIÓN CULTIVO	S/R	SUP. PROPUESTA (ha)	SUP. CUMPLE (ha)
160000026253120	41-095-045-00020-0001	63000	PASTOS DE MENOS DE 5 AÑOS-SIN VARIEDAD	S	1,60	0,00
160000026253121	41-095-045-00020-0006	63000	PASTOS DE MENOS DE 5 AÑOS-SIN VARIEDAD	S	0,97	0,00
160000026253102	41-095-045-00020-0007	62000	PASTOS PERMANENTES DE 5 O MAS AÑOS-SIN VARIEDAD	S	15,72	0,00
160000026253103	41-095-045-00020-0010	62000	PASTOS PERMANENTES DE 5 O MAS AÑOS-SIN VARIEDAD	S	1,09	0,00
160000026253104	41-095-045-00020-0012	62000	PASTOS PERMANENTES DE 5 O MAS AÑOS-SIN VARIEDAD	S	0,49	0,00
160000026253105	41-095-045-00020-0014	62000	PASTOS PERMANENTES DE 5 O MAS AÑOS-SIN VARIEDAD	S	10,49	0,00

Porcentaje de carga ganadera con especies rumiantes	PUNTOS: 0,00	0.0%
--	---------------------	------

Porcentaje de carga ganadera con especies ovina	PUNTOS: 0,00	0.0%
--	---------------------	------

Pendiente media de la explotación	PUNTOS: 3,00	26.85%
--	---------------------	--------

REF.	REFERENCIA SIGPAC	CULTIVO	DESCRIPCIÓN CULTIVO	S/R	PENDIENTE MEDIA (%)	SUP. PROPUESTA (ha)
160000026253120	41-095-045-00020-0001	63000	PASTOS DE MENOS DE 5 AÑOS-SIN VARIEDAD	S	17,44	1,60
160000026253121	41-095-045-00020-0006	63000	PASTOS DE MENOS DE 5 AÑOS-SIN VARIEDAD	S	22,90	0,97
160000026253102	41-095-045-00020-0007	62000	PASTOS PERMANENTES DE 5 O MAS AÑOS-SIN VARIEDAD	S	27,32	15,72
160000026253103	41-095-045-00020-0010	62000	PASTOS PERMANENTES DE 5 O MAS AÑOS-SIN VARIEDAD	S	46,56	1,09

REF.	REFERENCIA SIGPAC	CULTIVO	DESCRIPCIÓN CULTIVO	PENDIENTE		SUP.
				S/R	MEDIA (%)	PROPUESTA (ha)
1600000026253104	41-095-045-00020-0012	62000	VARIEDAD PASTOS PERMANENTES DE 5 O MAS AÑOS-SIN VARIEDAD	S	37,46	0,49
1600000026253105	41-095-045-00020-0014	62000	PASTOS PERMANENTES DE 5 O MAS AÑOS-SIN VARIEDAD	S	25,40	10,49



<u>APELLIDOS Y NOMBRE / RAZÓN SOCIAL</u>	<u>NIF</u>	<u>EXPEDIENTE</u>	<u>PROPUESTA</u>
MORENO MIURA S.C.	J91079749	8019306	ADMITIDO
<u>SOLICITA ACTUACIÓN 1</u>	<u>SOLICITA ACTUACIÓN 2</u>	<u>SOLICITA ACTUACIÓN 3</u>	<u>PROPUESTA ACTUACIÓN 3</u>
NO	NO	SI	ADMITIDO

DETALLE DE ACTUACIÓN 3**IMPORTES POR ANUALIDAD**

	<u>SUPERFICIE PROPUESTA</u>	<u>SUPERFICIE SUBVENCIONABLE</u>	<u>2016</u>	<u>2017</u>	<u>2018</u>	<u>2019</u>	<u>2020</u>
IMPORTE MÁXIMO	50,23	50,00	2.142,00 €	2.142,00 €	2.142,00 €	2.142,00 €	2.142,00 €
IMPORTE MEDIO DE TRANSFERENCIA (€/ha)			42,64 €	42,64 €	42,64 €	42,64 €	42,64 €

RECINTOS PROPUESTOS

<u>REF.</u>	<u>REFERENCIA SIGPAC</u>	<u>CULTIVO</u>	<u>DESCRIPCIÓN CULTIVO</u>	<u>S/R</u>	<u>PEND. MEDIA (%)</u>	<u>SUP. DEC. (ha)</u>	<u>SUP. BRUTA (ha)</u>	<u>CAP (%)</u>	<u>SUP. NETA (ha)</u>	<u>SUP. DEC. ADMIN. (ha)</u>	<u>SUP. CAMPO (ha)</u>	<u>SUP. CALC. (ha)</u>
1600000006771636	41-033-007-00010-0003	62000	PASTOS PERMANENTES DE 5 O MAS AÑOS-SIN VARIEDAD	S	15,24	51,99	50,23	100,00	50,23	50,23		50,23

INCIDENCIAS**INCIDENCIA DESCRIPCIÓN**

80861	Superficie solicitada mayor a la superficie máxima permitida para la operación.(50has) Sup. Resuelta:50,23
80866	La superficie que figura en la capa de formación adhesionada para el recinto, es inferior a la superficie por la que se solicita la ayuda para el recinto Ref:1600000006771636 Recinto:41-033-007-00010-003 Cultivo:62000 PASTOS PERMANENTES DE 5 O MAS AÑOS-SIN VARIEDAD Secano Sup. Dec. Adm.:51,99 Sup. Censo Bruta:50,23



DETALLE DE SUPERFICIE DE FORMACIÓN ADEHESADA EN EL CENSO DE DEHESAS

REF.	REFERENCIA SIGPAC	SUP. BRUTA (ha)	CAP (%)	SUP. NETA (ha)
1500000013660644	14-049-015-00002-0019	6,94	100,00	6,94
1500000019794042	41-033-007-00019-0001	3,84	75,00	2,88
1500000019794055	41-033-007-00019-0003	35,02	75,00	26,26
1500000019794317	41-033-008-00004-0003	3,75	100,00	3,75
1600000006771636	41-033-007-00010-0003	50,23	100,00	50,23
1600000006771638	41-033-007-00010-0003	43,12	100,00	43,12
1600000006771640	41-033-007-00010-0003	1,61	100,00	1,61
1600000006771714	41-033-007-00019-0002	14,93	100,00	14,93
1600000006771729	41-033-007-00019-0005	8,46	75,00	6,35
1600000006771734	41-033-007-00019-0006	0,25	0,00	0,00
1600000006771756	41-033-007-00019-0019	0,07	100,00	0,07
1600000006771760	41-033-007-00019-0020	0,15	100,00	0,15
1600000006771761	41-033-007-00019-0021	1,43	100,00	1,43
1600000006771771	41-033-007-00019-0023	7,32	100,00	7,32
1600000006771776	41-033-007-00019-0024	3,78	45,00	1,70
1600000006771779	41-033-007-00019-0025	0,09	100,00	0,09
1600000006771782	41-033-007-00019-0026	1,30	0,00	0,00
1600000006773952	41-033-020-00002-0003	0,10	85,00	0,09
1600000006773954	41-033-020-00002-0006	2,70	100,00	2,70
1600000006773957	41-033-020-00002-0007	3,34	100,00	3,34
1600000006773961	41-033-020-00002-0008	10,69	100,00	10,69
1600000006773963	41-033-020-00002-0009	13,78	100,00	13,78
1600000008332870	41-033-007-00015-0001	2,26	100,00	2,26
1600000010151276	41-033-008-00002-0001	6,50	100,00	6,50
1600000010151279	41-033-008-00002-0002	0,31	100,00	0,31
1600000010151294	41-033-008-00004-0002	12,04	100,00	12,04
1600000010152657	41-033-007-00019-0008	7,70	100,00	7,70
1600000010152662	41-033-007-00019-0009	18,60	100,00	18,60
1600000010152667	41-033-007-00019-0010	0,68	100,00	0,68
1600000010152676	41-033-007-00019-0011	0,19	0,00	0,00
1600000010152677	41-033-007-00019-0012	0,67	100,00	0,67
1600000010152680	41-033-007-00019-0014	0,02	85,00	0,02
1600000010152689	41-033-007-00019-0015	17,65	75,00	13,24
1600000010512008	41-033-020-00002-0002	0,03	85,00	0,02
1600000010531821	41-033-007-00035-0001	4,69	85,00	3,99
1600000010531829	41-033-007-00035-0017	0,03	0,00	0,00
1600000010909664	41-033-020-00010-0001	8,88	100,00	8,88
1600000010909667	41-033-020-00010-0002	2,58	100,00	2,58
1600000010909670	41-033-020-00010-0004	2,78	100,00	2,78
1600000010909672	41-033-020-00010-0005	1,53	100,00	1,53
TOTAL		300,04		279,23

RESUMEN CRITERIOS DE SELECCIÓN**10.1.3 Conservación y mejora de pastos en sistemas de dehesas.****PUNTOS: 10,00**

	PUNTOS	
Plan de Gestión Integral de Dehesas oficialmente aprobado	0,00	N
Porcentaje de superficie determinada en Red Natura 2000	4,00	100.0%
Tener suscrito o haber tenido suscrito convenio de colaboración con el proyecto LIFE+	0,00	N
Porcentaje de superficie determinada de la explotación bajo sistemas de producción integrada ganadera o producción ecológica	0,00	0.0%
Porcentaje de carga ganadera con especies rumiantes	3,00	100.0%
Porcentaje de carga ganadera con especies ovina	0,00	0.0%
Pendiente media de la explotación	3,00	15.24%

DETALLE CRITERIOS DE SELECCIÓN**10.1.3 Conservación y mejora de pastos en sistemas de dehesas.****PUNTOS: 10,00**

Plan de Gestión Integral de Dehesas oficialmente aprobado						PUNTOS:	0,00	N
Porcentaje de superficie determinada en Red Natura 2000						PUNTOS:	4,00	100.0%
<u>REF.</u>	<u>REFERENCIA SIGPAC</u>	<u>CULTIVO</u>	<u>DESCRIPCIÓN CULTIVO</u>	<u>S/R</u>		<u>SUP. PROPUESTA (ha)</u>	<u>SUP. CUMPLE (ha)</u>	
160000006771636	41-033-007-00010-0003	62000	PASTOS PERMANENTES DE 5 O MAS AÑOS-SIN VARIEDAD	S		50,23	50,23	
Tener suscrito o haber tenido suscrito convenio de colaboración con el proyecto LIFE+						PUNTOS:	0,00	N
Porcentaje de superficie determinada de la explotación bajo sistemas de producción integrada ganadera o producción ecológica						PUNTOS:	0,00	0.0%
<u>REF.</u>	<u>REFERENCIA SIGPAC</u>	<u>CULTIVO</u>	<u>DESCRIPCIÓN CULTIVO</u>	<u>S/R</u>		<u>SUP. PROPUESTA (ha)</u>	<u>SUP. CUMPLE (ha)</u>	
160000006771636	41-033-007-00010-0003	62000	PASTOS PERMANENTES DE 5 O MAS AÑOS-SIN VARIEDAD	S		50,23	0,00	
Porcentaje de carga ganadera con especies rumiantes						PUNTOS:	3,00	100.0%
<u>EXPLOTACIÓN</u>	<u>ESPECIE</u>		<u>RUMIANTE</u>	<u>UGMs</u>				
ES410330000699	BOVINA		SI	314.03				
Porcentaje de carga ganadera con especies ovina						PUNTOS:	0,00	0.0%
<u>EXPLOTACIÓN</u>	<u>ESPECIE</u>		<u>OVINA</u>	<u>UGMs</u>				
ES410330000699	BOVINA		NO	314.03				
Pendiente media de la explotación						PUNTOS:	3,00	15.24%
<u>REF.</u>	<u>REFERENCIA SIGPAC</u>	<u>CULTIVO</u>	<u>DESCRIPCIÓN CULTIVO</u>	<u>S/R</u>	<u>PENDIENTE MEDIA (%)</u>	<u>SUP. PROPUESTA (ha)</u>		
160000006771636	41-033-007-00010-0003	62000	PASTOS PERMANENTES DE 5 O MAS AÑOS-SIN VARIEDAD	S	15,24	50,23		



<u>APELLIDOS Y NOMBRE / RAZÓN SOCIAL</u>	<u>NIF</u>	<u>EXPEDIENTE</u>	<u>PROPUESTA</u>
MORENO Y FERNANDEZ PATRIMONIALES, S.L.	B91843953	8007007	ADMITIDO
<u>SOLICITA ACTUACIÓN 1</u>	<u>SOLICITA ACTUACIÓN 2</u>	<u>SOLICITA ACTUACIÓN 3</u>	<u>PROPUESTA ACTUACIÓN 3</u>
NO	NO	SI	ADMITIDO

DETALLE DE ACTUACIÓN 3**IMPORTE POR ANUALIDAD**

	<u>SUPERFICIE PROPUESTA</u>	<u>SUPERFICIE SUBVENCIONABLE</u>	2016	2017	2018	2019	2020
IMPORTE MÁXIMO	48,59	48,59	2.081,60 €	2.081,60 €	2.081,60 €	2.081,60 €	2.081,60 €
IMPORTE MEDIO DE TRANSFERENCIA (€/ha)			42,84 €	42,84 €	42,84 €	42,84 €	42,84 €

RECINTOS PROPUESTOS

<u>REF.</u>	<u>REFERENCIA SIGPAC</u>	<u>CULTIVO</u>	<u>DESCRIPCIÓN CULTIVO</u>	<u>S/R</u>	<u>PEND. MEDIA (%)</u>	<u>SUP. DEC. (ha)</u>	<u>SUP. BRUTA (ha)</u>	<u>CAP (%)</u>	<u>SUP. NETA (ha)</u>	<u>SUP. DEC. ADMIN. (ha)</u>	<u>SUP. CAMPO (ha)</u>	<u>SUP. CALC. (ha)</u>
160000006599550	41-002-013-00062-0005	62000	PASTOS PERMANENTES DE 5 O MAS AÑOS-SIN VARIEDAD	S	15,52	1,22	1,22	100,00	1,22	1,22		1,22
1600000006599626	41-002-013-00091-0003	62000	PASTOS PERMANENTES DE 5 O MAS AÑOS-SIN VARIEDAD	S	6,22	25,40	29,88	85,00	25,40	25,40		25,40
1600000010963085	41-002-013-00062-0006	62000	PASTOS PERMANENTES DE 5 O MAS AÑOS-SIN VARIEDAD	S	8,87	7,19	8,46	85,00	7,19	7,19		7,19
1600000010972513	41-002-013-00092-0004	62000	PASTOS PERMANENTES DE 5 O MAS AÑOS-SIN VARIEDAD	S	4,27	11,56	13,60	85,00	11,56	11,56		11,56
1600000010972527	41-002-013-00092-0006	62000	PASTOS PERMANENTES DE 5 O MAS AÑOS-SIN VARIEDAD	S	12,12	3,22	4,29	75,00	3,22	3,22		3,22



DETALLE DE SUPERFICIE DE FORMACIÓN ADEHESADA EN EL CENSO DE DEHESAS

REF.	REFERENCIA SIGPAC	SUP. BRUTA (ha)	CAP (%)	SUP. NETA (ha)
160000006599541	41-002-013-00062-0004	0,15	0,00	0,00
160000006599542	41-002-013-00062-0004	0,07	0,00	0,00
160000006599543	41-002-013-00062-0004	0,01	0,00	0,00
160000006599544	41-002-013-00062-0004	0,01	0,00	0,00
160000006599550	41-002-013-00062-0005	1,22	100,00	1,22
160000006599605	41-002-013-00090-0001	0,85	0,00	0,00
160000006599606	41-002-013-00090-0001	0,33	0,00	0,00
160000006599607	41-002-013-00090-0001	0,21	0,00	0,00
160000006599608	41-002-013-00090-0001	0,03	0,00	0,00
160000006599614	41-002-013-00090-0002	2,32	85,00	1,97
160000006599626	41-002-013-00091-0003	29,88	85,00	25,40
160000006599648	41-002-013-00091-0011	0,03	0,00	0,00
160000006599649	41-002-013-00091-0011	0,02	0,00	0,00
160000006599656	41-002-013-00091-0012	0,06	0,00	0,00
160000006599657	41-002-013-00091-0012	0,06	0,00	0,00
160000006599658	41-002-013-00091-0012	0,06	0,00	0,00
160000006599659	41-002-013-00091-0012	0,05	0,00	0,00
160000006599660	41-002-013-00091-0012	0,02	0,00	0,00
160000006599661	41-002-013-00091-0012	0,02	0,00	0,00
160000006599662	41-002-013-00091-0012	0,01	0,00	0,00
160000006599663	41-002-013-00091-0012	0,01	0,00	0,00
160000006599696	41-002-013-00093-0001	5,97	100,00	5,97
160000006599703	41-002-013-00093-0002	0,35	100,00	0,35
160000006599746	41-002-014-00001-0001	67,34	75,00	50,50
160000006599748	41-002-014-00001-0001	0,01	85,00	0,01
160000006599749	41-002-014-00001-0001	0,01	100,00	0,01
1600000010670030	41-002-014-00002-0004	26,67	75,00	20,00
1600000010670042	41-002-014-00002-0005	0,01	0,00	0,00
1600000010670043	41-002-014-00002-0005	0,14	0,00	0,00
1600000010670044	41-002-014-00002-0005	0,12	0,00	0,00
1600000010670045	41-002-014-00002-0005	0,01	0,00	0,00
1600000010670051	41-002-014-00003-0002	13,14	100,00	13,14
1600000010963085	41-002-013-00062-0006	8,46	85,00	7,19
1600000010963091	41-002-013-00062-0006	1,12	85,00	0,95
1600000010972500	41-002-013-00092-0003	0,09	0,00	0,00
1600000010972501	41-002-013-00092-0003	0,08	0,00	0,00
1600000010972502	41-002-013-00092-0003	0,03	0,00	0,00
1600000010972503	41-002-013-00092-0003	0,03	0,00	0,00
1600000010972504	41-002-013-00092-0003	0,02	0,00	0,00
1600000010972505	41-002-013-00092-0003	0,02	0,00	0,00
1600000010972506	41-002-013-00092-0003	0,01	0,00	0,00
1600000010972513	41-002-013-00092-0004	13,60	85,00	11,56
1600000010972514	41-002-013-00092-0004	2,32	85,00	1,97
1600000010972527	41-002-013-00092-0006	4,29	75,00	3,22
TOTAL		179,26		143,46

RESUMEN CRITERIOS DE SELECCIÓN**10.1.3 Conservación y mejora de pastos en sistemas de dehesas.****PUNTOS: 11,83**

	PUNTOS	
Plan de Gestión Integral de Dehesas oficialmente aprobado	0,00	N
Porcentaje de superficie determinada en Red Natura 2000	4,00	100.0%
Tener suscrito o haber tenido suscrito convenio de colaboración con el proyecto LIFE+	0,00	N
Porcentaje de superficie determinada de la explotación bajo sistemas de producción integrada ganadera o producción ecológica	3,83	82.69%
Porcentaje de carga ganadera con especies rumiantes	3,00	100.0%
Porcentaje de carga ganadera con especies ovina	0,00	0.0%
Pendiente media de la explotación	1,00	6.77%

PUNTOS **PENDIENTE**
MEDIDA**DETALLE CRITERIOS DE SELECCIÓN****10.1.3 Conservación y mejora de pastos en sistemas de dehesas.****PUNTOS:** 11,83**Plan de Gestión Integral de Dehesas oficialmente aprobado****PUNTOS:** 0,00 N**Porcentaje de superficie determinada en Red Natura 2000****PUNTOS:** 4,00 100.0%

<u>REF.</u>	<u>REFERENCIA SIGPAC</u>	<u>CULTIVO</u>	<u>DESCRIPCIÓN CULTIVO</u>	<u>S/R</u>	<u>SUP. PROPUESTA (ha)</u>	<u>SUP. CUMPLE (ha)</u>
160000006599550	41-002-013-00062-0005	62000	PASTOS PERMANENTES DE 5 O MAS AÑOS-SIN VARIEDAD	S	1,22	1,22
1600000010963085	41-002-013-00062-0006	62000	PASTOS PERMANENTES DE 5 O MAS AÑOS-SIN VARIEDAD	S	7,19	7,19
1600000006599626	41-002-013-00091-0003	62000	PASTOS PERMANENTES DE 5 O MAS AÑOS-SIN VARIEDAD	S	25,40	25,40
1600000010972513	41-002-013-00092-0004	62000	PASTOS PERMANENTES DE 5 O MAS AÑOS-SIN VARIEDAD	S	11,56	11,56
1600000010972527	41-002-013-00092-0006	62000	PASTOS PERMANENTES DE 5 O MAS AÑOS-SIN VARIEDAD	S	3,22	3,22

Tener suscrito o haber tenido suscrito convenio de colaboración con el proyecto LIFE+**PUNTOS:** 0,00 N**Porcentaje de superficie determinada de la explotación bajo sistemas de producción integrada ganadera o producción ecológica****PUNTOS:** 3,83 82.69%

<u>REF.</u>	<u>REFERENCIA SIGPAC</u>	<u>CULTIVO</u>	<u>DESCRIPCIÓN CULTIVO</u>	<u>S/R</u>	<u>SUP. PROPUESTA (ha)</u>	<u>SUP. CUMPLE (ha)</u>
1600000006599550	41-002-013-00062-0005	62000	PASTOS PERMANENTES DE 5 O MAS AÑOS-SIN VARIEDAD	S	1,22	0,00
1600000010963085	41-002-013-00062-0006	62000	PASTOS PERMANENTES DE 5 O MAS AÑOS-SIN VARIEDAD	S	7,19	0,00
1600000006599626	41-002-013-00091-0003	62000	PASTOS PERMANENTES DE 5 O MAS AÑOS-SIN VARIEDAD	S	25,40	25,40
1600000010972513	41-002-013-00092-0004	62000	PASTOS PERMANENTES DE 5 O MAS AÑOS-SIN VARIEDAD	S	11,56	11,56
1600000010972527	41-002-013-00092-0006	62000	PASTOS PERMANENTES DE 5 O MAS AÑOS-SIN VARIEDAD	S	3,22	3,22

Porcentaje de carga ganadera con especies rumiantes**PUNTOS:** 3,00 100.0%

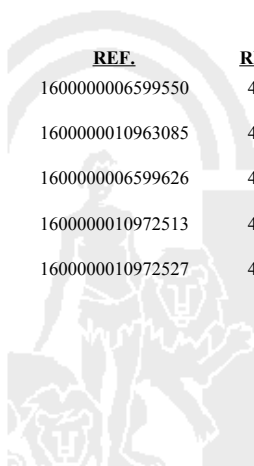
<u>EXPLOTACIÓN</u>	<u>ESPECIE</u>	<u>RUMIANTE</u>	<u>UGMs</u>
ES410020000536	BOVINA	SI	103.2

Porcentaje de carga ganadera con especies ovina**PUNTOS:** 0,00 0.0%

<u>EXPLOTACIÓN</u>	<u>ESPECIE</u>	<u>OVINA</u>	<u>UGMs</u>
ES410020000536	BOVINA	NO	103.2

Pendiente media de la explotación**PUNTOS:** 1,00 6.77%

<u>REF.</u>	<u>REFERENCIA SIGPAC</u>	<u>CULTIVO</u>	<u>DESCRIPCIÓN CULTIVO</u>	<u>S/R</u>	<u>PENDIENTE MEDIA (%)</u>	<u>SUP. PROPUESTA (ha)</u>
1600000006599550	41-002-013-00062-0005	62000	PASTOS PERMANENTES DE 5 O MAS AÑOS-SIN VARIEDAD	S	15,52	1,22
1600000010963085	41-002-013-00062-0006	62000	PASTOS PERMANENTES DE 5 O MAS AÑOS-SIN VARIEDAD	S	8,87	7,19
1600000006599626	41-002-013-00091-0003	62000	PASTOS PERMANENTES DE 5 O MAS AÑOS-SIN VARIEDAD	S	6,22	25,40
1600000010972513	41-002-013-00092-0004	62000	PASTOS PERMANENTES DE 5 O MAS AÑOS-SIN VARIEDAD	S	4,27	11,56
1600000010972527	41-002-013-00092-0006	62000	PASTOS PERMANENTES DE 5 O MAS AÑOS-SIN VARIEDAD	S	12,12	3,22



<u>APELLIDOS Y NOMBRE / RAZÓN SOCIAL</u>	<u>NIF</u>	<u>EXPEDIENTE</u>	<u>PROPUESTA</u>
MORILLO MORILLO EMILIO	08290166T	8014969	ADMITIDO
<u>SOLICITA ACTUACIÓN 1</u>	<u>SOLICITA ACTUACIÓN 2</u>	<u>PROPUESTA ACTUACIÓN 2</u>	<u>SOLICITA ACTUACIÓN 3</u>
NO	SI	ADMITIDO	NO

DETALLE DE ACTUACIÓN 2**IMPORTES POR ANUALIDAD**

	<u>SUPERFICIE PROPUESTA</u>	<u>SUPERFICIE SUBVENCIONABLE</u>	<u>2016</u>	<u>2017</u>	<u>2018</u>	<u>2019</u>	<u>2020</u>
IMPORTE MÁXIMO	43,53	43,53	4.131,43 €	4.131,43 €	4.131,43 €	4.131,43 €	4.131,43 €
IMPORTE MEDIO DE TRANSFERENCIA (€/ha)			94,91 €	94,91 €	94,91 €	94,91 €	94,91 €

RECINTOS PROPUESTOS

<u>REF.</u>	<u>REFERENCIA SIGPAC</u>	<u>CULTIVO</u>	<u>DESCRIPCIÓN CULTIVO</u>	<u>S/R</u>	<u>PEND. MEDIA (%)</u>	<u>SUP. DEC. (ha)</u>	<u>SUP. BRUTA (ha)</u>	<u>CAP (%)</u>	<u>SUP. NETA (ha)</u>	<u>SUP. DEC. ADMIN. (ha)</u>	<u>SUP. CAMPO (ha)</u>	<u>SUP. CALC. (ha)</u>
1600000026125771	41-027-016-00007-0002	62000	PASTOS PERMANENTES DE 5 O MAS AÑOS-SIN VARIEDAD	S	5,82	43,80	51,23	85,00	43,55	43,55		43,53

INCIDENCIAS**INCIDENCIA DESCRIPCIÓN**

224	La superficie de cruce total de productos de la agrupación Pastos permanentes sobre un mismo recinto en una misma solicitud, no puede superar la superficie total admisible de pastos. Ref:1600000026125771 Recinto:41-027-016-00007-002 Cultivo:62000 PASTOS PERMANENTES DE 5 O MAS AÑOS-SIN VARIEDAD Secano Superficie admisible de pastos del recinto según SIGPAC.:20858 Suma de superficies de cruce netas declaradas para este recinto por el solicitante.:20860 Exceso de superficie (Hectáreas):0,02
80866	La superficie que figura en la capa de formación adhesionada para el recinto, es inferior a la superficie por la que se solicita la ayuda para el recinto Ref:1600000026125771 Recinto:41-027-016-00007-002 Cultivo:62000 PASTOS PERMANENTES DE 5 O MAS AÑOS-SIN VARIEDAD Secano Sup. Dec. Adm.:245,41 Sup. Censo Bruta:51,23

DETALLE DE SUPERFICIE DE FORMACIÓN ADEHESADA EN EL CENSO DE DEHESAS

<u>REF.</u>	<u>REFERENCIA SIGPAC</u>	<u>SUP. BRUTA (ha)</u>	<u>CAP (%)</u>	<u>SUP. NETA (ha)</u>
1600000026125770	41-027-016-00006-0002	26,30	100,00	26,30
1600000026125771	41-027-016-00007-0002	244,92	85,00	208,19
TOTAL		271,22		234,49

RESUMEN CRITERIOS DE SELECCIÓN**10.1.3 Conservación y mejora de pastos en sistemas de dehesas.****PUNTOS: 2,00**

	<u>PUNTOS</u>	
Plan de Gestión Integral de Dehesas oficialmente aprobado	0,00	N
Porcentaje de superficie determinada en Red Natura 2000	0,00	0.0%
Tener suscrito o haber tenido suscrito convenio de colaboración con el proyecto LIFE+	0,00	N
Porcentaje de superficie determinada de la explotación bajo sistemas de producción integrada ganadera o producción ecológica	0,00	0.0%
Porcentaje de carga ganadera con especies rumiantes	1,00	73.9%
Porcentaje de carga ganadera con especies ovina	0,00	0.0%
Pendiente media de la explotación	1,00	5.82%



DETALLE CRITERIOS DE SELECCIÓN**10.1.3 Conservación y mejora de pastos en sistemas de dehesas.****PUNTOS:** 2,00**Plan de Gestión Integral de Dehesas oficialmente aprobado****PUNTOS:** 0,00 N**Porcentaje de superficie determinada en Red Natura 2000****PUNTOS:** 0,00 0.0%

<u>REF.</u>	<u>REFERENCIA SIGPAC</u>	<u>CULTIVO</u>	<u>DESCRIPCIÓN CULTIVO</u>	<u>S/R</u>	<u>SUP. PROPUESTA (ha)</u>	<u>SUP. CUMPLE (ha)</u>
1600000026125771	41-027-016-00007-0002	62000	PASTOS PERMANENTES DE 5 O MAS AÑOS-SIN VARIEDAD	S	43,53	0,00

Tener suscrito o haber tenido suscrito convenio de colaboración con el proyecto LIFE+**PUNTOS:** 0,00 N**Porcentaje de superficie determinada de la explotación bajo sistemas de producción integrada ganadera o producción ecológica****PUNTOS:** 0,00 0.0%

<u>REF.</u>	<u>REFERENCIA SIGPAC</u>	<u>CULTIVO</u>	<u>DESCRIPCIÓN CULTIVO</u>	<u>S/R</u>	<u>SUP. PROPUESTA (ha)</u>	<u>SUP. CUMPLE (ha)</u>
1600000026125771	41-027-016-00007-0002	62000	PASTOS PERMANENTES DE 5 O MAS AÑOS-SIN VARIEDAD	S	43,53	0,00

Porcentaje de carga ganadera con especies rumiantes**PUNTOS:** 1,00 73.9%

<u>EXPLORACIÓN</u>	<u>ESPECIE</u>	<u>RUMIANTE</u>	<u>UGMs</u>
ES410270000013	CAPRINA	SI	176.75
ES410270000013	PORCINO	NO	62.43

Porcentaje de carga ganadera con especies ovina**PUNTOS:** 0,00 0.0%

<u>EXPLORACIÓN</u>	<u>ESPECIE</u>	<u>OVINA</u>	<u>UGMs</u>
ES410270000013	CAPRINA	NO	176.75
ES410270000013	PORCINO	NO	62.43

Pendiente media de la explotación**PUNTOS:** 1,00 5.82%

<u>REF.</u>	<u>REFERENCIA SIGPAC</u>	<u>CULTIVO</u>	<u>DESCRIPCIÓN CULTIVO</u>	<u>S/R</u>	<u>PENDIENTE MEDIA (%)</u>	<u>SUP. PROPUESTA (ha)</u>
1600000026125771	41-027-016-00007-0002	62000	PASTOS PERMANENTES DE 5 O MAS AÑOS-SIN VARIEDAD	S	5,82	43,53



<u>APELLIDOS Y NOMBRE / RAZÓN SOCIAL</u>	<u>NIF</u>	<u>EXPEDIENTE</u>	<u>PROPUESTA</u>
MORILLO MORILLO VICTOR MANUEL	08702335D	8028141	ADMITIDO
<u>SOLICITA ACTUACIÓN 1</u>	<u>SOLICITA ACTUACIÓN 2</u>	<u>PROPUESTA ACTUACIÓN 2</u>	<u>SOLICITA ACTUACIÓN 3</u>
NO	SI	ADMITIDO	NO

DETALLE DE ACTUACIÓN 2**IMPORTES POR ANUALIDAD**

	<u>SUPERFICIE PROPUESTA</u>	<u>SUPERFICIE SUBVENCIONABLE</u>	<u>2016</u>	<u>2017</u>	<u>2018</u>	<u>2019</u>	<u>2020</u>
IMPORTE MÁXIMO	24,72	24,72	2.346,18 €	2.346,18 €	2.346,18 €	2.346,18 €	2.346,18 €
IMPORTE MEDIO DE TRANSFERENCIA (€/ha)			94,91 €	94,91 €	94,91 €	94,91 €	94,91 €

RECINTOS PROPUESTOS

<u>REF.</u>	<u>REFERENCIA SIGPAC</u>	<u>CULTIVO</u>	<u>DESCRIPCIÓN CULTIVO</u>	<u>S/R</u>	<u>PEND. MEDIA (%)</u>	<u>SUP. DEC. (ha)</u>	<u>SUP. BRUTA (ha)</u>	<u>CAP (%)</u>	<u>SUP. NETA (ha)</u>	<u>SUP. DEC. ADMIN. (ha)</u>	<u>SUP. CAMPO (ha)</u>	<u>SUP. CALC. (ha)</u>
160000026108807	41-002-018-00002-0002	62000	PASTOS PERMANENTES DE 5 O MAS AÑOS-SIN VARIEDAD	S	26,31	28,50	32,96	75,00	24,72	24,72		24,72

INCIDENCIAS**INCIDENCIA DESCRIPCIÓN**

80866	La superficie que figura en la capa de formación adhesionada para el recinto, es inferior a la superficie por la que se solicita la ayuda para el recinto Ref:160000026108807 Recinto:41-002-018-00002-0002 Cultivo:62000 PASTOS PERMANENTES DE 5 O MAS AÑOS-SIN VARIEDAD Secano Sup. Dec. Adm.:38 Sup. Censo Bruta:32,96
-------	---

DETALLE DE SUPERFICIE DE FORMACIÓN ADEHESADA EN EL CENSO DE DEHESAS

<u>REF.</u>	<u>REFERENCIA SIGPAC</u>	<u>SUP. BRUTA (ha)</u>	<u>CAP (%)</u>	<u>SUP. NETA (ha)</u>
160000026108800	41-002-016-00026-0001	17,90	100,00	17,90
160000026108801	41-002-018-00003-0006	109,23	65,00	71,00
160000026108802	41-002-017-00004-0001	12,99	65,00	8,44
160000026108803	41-002-017-00009-0001	14,78	100,00	14,78
160000026108804	41-002-018-00002-0002	1,44	65,00	0,94
160000026108805	41-002-020-00006-0001	19,74	55,00	10,86
160000026108806	41-002-018-00004-0006	79,71	100,00	79,71
160000026108807	41-002-018-00002-0002	32,96	75,00	24,72
160000026108808	41-002-020-00007-0001	6,31	75,00	4,74
160000026108809	41-002-017-00005-0007	76,83	85,00	65,31
160000026108810	41-002-018-00003-0013	2,29	100,00	2,29
160000026108811	41-002-018-00004-0001	6,56	85,00	5,57
160000026108812	41-002-018-00004-0008	0,02	75,00	0,02
160000026108813	41-002-018-00004-0007	0,09	75,00	0,07
160000026108814	41-002-018-00004-0002	10,47	75,00	7,85
160000026108815	41-002-018-00002-0002	1,19	75,00	0,89
TOTAL		392,51		315,09

RESUMEN CRITERIOS DE SELECCIÓN**10.1.3 Conservación y mejora de pastos en sistemas de dehesas.****PUNTOS: 9,00**

	<u>PUNTOS</u>	
Plan de Gestión Integral de Dehesas oficialmente aprobado	0,00	N
Porcentaje de superficie determinada en Red Natura 2000	0,00	0.0%
Tener suscrito o haber tenido suscrito convenio de colaboración con el proyecto LIFE+	0,00	N
Porcentaje de superficie determinada de la explotación bajo sistemas de producción integrada ganadera o producción ecológica	4,00	100.0%
Porcentaje de carga ganadera con especies rumiantes	2,00	89.96%
Porcentaje de carga ganadera con especies ovina	0,00	0.0%
Pendiente media de la explotación	3,00	26.31%

DETALLE CRITERIOS DE SELECCIÓN**10.1.3 Conservación y mejora de pastos en sistemas de dehesas.****PUNTOS:** 9,00**Plan de Gestión Integral de Dehesas oficialmente aprobado****PUNTOS:** 0,00 N**Porcentaje de superficie determinada en Red Natura 2000****PUNTOS:** 0,00 0.0%

<u>REF.</u>	<u>REFERENCIA SIGPAC</u>	<u>CULTIVO</u>	<u>DESCRIPCIÓN CULTIVO</u>	<u>S/R</u>	<u>SUP. PROPUESTA (ha)</u>	<u>SUP. CUMPLE (ha)</u>
1600000026108807	41-002-018-00002-0002	62000	PASTOS PERMANENTES DE 5 O MAS AÑOS-SIN VARIEDAD	S	24,72	0,00

Tener suscrito o haber tenido suscrito convenio de colaboración con el proyecto LIFE+**PUNTOS:** 0,00 N**Porcentaje de superficie determinada de la explotación bajo sistemas de producción integrada ganadera o producción ecológica****PUNTOS:** 4,00 100.0%

<u>REF.</u>	<u>REFERENCIA SIGPAC</u>	<u>CULTIVO</u>	<u>DESCRIPCIÓN CULTIVO</u>	<u>S/R</u>	<u>SUP. PROPUESTA (ha)</u>	<u>SUP. CUMPLE (ha)</u>
1600000026108807	41-002-018-00002-0002	62000	PASTOS PERMANENTES DE 5 O MAS AÑOS-SIN VARIEDAD	S	24,72	24,72

Porcentaje de carga ganadera con especies rumiantes**PUNTOS:** 2,00 89.96%

<u>EXPLOTACIÓN</u>	<u>ESPECIE</u>	<u>RUMIANTE</u>	<u>UGMs</u>
ES410020000032	CAPRINA	SI	193.35
ES410020000032	PORCINO	NO	21.58

Porcentaje de carga ganadera con especies ovina**PUNTOS:** 0,00 0.0%

<u>EXPLOTACIÓN</u>	<u>ESPECIE</u>	<u>OVINA</u>	<u>UGMs</u>
ES410020000032	CAPRINA	NO	193.35
ES410020000032	PORCINO	NO	21.58

Pendiente media de la explotación**PUNTOS:** 3,00 26.31%

<u>REF.</u>	<u>REFERENCIA SIGPAC</u>	<u>CULTIVO</u>	<u>DESCRIPCIÓN CULTIVO</u>	<u>S/R</u>	<u>PENDIENTE MEDIA (%)</u>	<u>SUP. PROPUESTA (ha)</u>
1600000026108807	41-002-018-00002-0002	62000	PASTOS PERMANENTES DE 5 O MAS AÑOS-SIN VARIEDAD	S	26,31	24,72



<u>APELLIDOS Y NOMBRE / RAZÓN SOCIAL</u>	<u>NIF</u>	<u>EXPEDIENTE</u>	<u>PROPUESTA</u>
MOSQUILA SRL	B91313031	8029339	ADMITIDO
<u>SOLICITA ACTUACIÓN 1</u>	<u>SOLICITA ACTUACIÓN 2</u>	<u>PROPUESTA ACTUACIÓN 2</u>	<u>SOLICITA ACTUACIÓN 3</u>
NO	SI	ADMITIDO	NO

DETALLE DE ACTUACIÓN 2**IMPORTES POR ANUALIDAD**

	<u>SUPERFICIE PROPUESTA</u>	<u>SUPERFICIE SUBVENCIONABLE</u>	<u>2016</u>	<u>2017</u>	<u>2018</u>	<u>2019</u>	<u>2020</u>
IMPORTE MÁXIMO	17,43	17,43	1.654,28 €	1.654,28 €	1.654,28 €	1.654,28 €	1.654,28 €
IMPORTE MEDIO DE TRANSFERENCIA (€/ha)			94,91 €	94,91 €	94,91 €	94,91 €	94,91 €

RECINTOS PROPUESTOS

<u>REF.</u>	<u>REFERENCIA SIGPAC</u>	<u>CULTIVO</u>	<u>DESCRIPCIÓN CULTIVO</u>	<u>S/R</u>	<u>PEND. MEDIA (%)</u>	<u>SUP. DEC. (ha)</u>	<u>SUP. BRUTA (ha)</u>	<u>CAP (%)</u>	<u>SUP. NETA (ha)</u>	<u>SUP. DEC. ADMIN. (ha)</u>	<u>SUP. CAMPO (ha)</u>	<u>SUP. CALC. (ha)</u>
1600000026235733	41-009-011-00028-0011	62000	PASTOS PERMANENTES DE 5 O MAS AÑOS-SIN VARIEDAD	S	27,09	18,50	20,50	85,00	17,43	17,43		17,43

INCIDENCIAS**INCIDENCIA DESCRIPCIÓN**

80866	La superficie que figura en la capa de formación adehesada para el recinto, es inferior a la superficie por la que se solicita la ayuda para el recinto Ref:1600000026235733 Recinto:41-009-011-00028-011 Cultivo:62000 PASTOS PERMANENTES DE 5 O MAS AÑOS-SIN VARIEDAD Secano Sup. Dec. Adm.:21,77 Sup. Censo Bruta:20,5
-------	---

DETALLE DE SUPERFICIE DE FORMACIÓN ADEHESADA EN EL CENSO DE DEHESAS

<u>REF.</u>	<u>REFERENCIA SIGPAC</u>	<u>SUP. BRUTA (ha)</u>	<u>CAP (%)</u>	<u>SUP. NETA (ha)</u>
1600000026235723	41-009-008-00010-0002	1,80	100,00	1,80
1600000026235725	41-009-011-00028-0026	4,08	85,00	3,47
1600000026235733	41-009-011-00028-0011	20,50	85,00	17,43
1600000026235734	41-009-011-00014-0038	14,30	85,00	12,16
1600000026235736	41-009-011-00018-0002	1,43	0,00	0,00
1600000026235743	41-009-011-00028-0003	6,65	100,00	6,65
1600000026235749	41-009-013-00007-0003	4,30	35,00	1,50
1600000026235750	41-009-011-00018-0004	16,78	25,00	4,19
1600000026235753	41-009-011-00030-0002	1,12	75,00	0,84
TOTAL		70,96		48,04

RESUMEN CRITERIOS DE SELECCIÓN**10.1.3 Conservación y mejora de pastos en sistemas de dehesas.****PUNTOS: 13,00**

	<u>PUNTOS</u>	
Plan de Gestión Integral de Dehesas oficialmente aprobado	0,00	N
Porcentaje de superficie determinada en Red Natura 2000	4,00	100.0%
Tener suscrito o haber tenido suscrito convenio de colaboración con el proyecto LIFE+	0,00	N
Porcentaje de superficie determinada de la explotación bajo sistemas de producción integrada ganadera o producción ecológica	4,00	100.0%
Porcentaje de carga ganadera con especies rumiantes	2,00	90.32%
Porcentaje de carga ganadera con especies ovina	0,00	0.0%
Pendiente media de la explotación	3,00	27.09%



DETALLE CRITERIOS DE SELECCIÓN**10.1.3 Conservación y mejora de pastos en sistemas de dehesas.****PUNTOS: 13,00****Plan de Gestión Integral de Dehesas oficialmente aprobado****PUNTOS: 0,00 N****Porcentaje de superficie determinada en Red Natura 2000****PUNTOS: 4,00 100.0%**

<u>REF.</u>	<u>REFERENCIA SIGPAC</u>	<u>CULTIVO</u>	<u>DESCRIPCIÓN CULTIVO</u>	<u>S/R</u>	<u>SUP. PROPUESTA (ha)</u>	<u>SUP. CUMPLE (ha)</u>
1600000026235733	41-009-011-00028-0011	62000	PASTOS PERMANENTES DE 5 O MAS AÑOS-SIN VARIEDAD	S	17,43	17,43

Tener suscrito o haber tenido suscrito convenio de colaboración con el proyecto LIFE+**PUNTOS: 0,00 N****Porcentaje de superficie determinada de la explotación bajo sistemas de producción integrada ganadera o producción ecológica****PUNTOS: 4,00 100.0%**

<u>REF.</u>	<u>REFERENCIA SIGPAC</u>	<u>CULTIVO</u>	<u>DESCRIPCIÓN CULTIVO</u>	<u>S/R</u>	<u>SUP. PROPUESTA (ha)</u>	<u>SUP. CUMPLE (ha)</u>
1600000026235733	41-009-011-00028-0011	62000	PASTOS PERMANENTES DE 5 O MAS AÑOS-SIN VARIEDAD	S	17,43	17,43

Porcentaje de carga ganadera con especies rumiantes**PUNTOS: 2,00 90.32%**

<u>EXPLOTACIÓN</u>	<u>ESPECIE</u>	<u>RUMIANTE</u>	<u>UGMs</u>
ES410090000528	BOVINA	SI	177.46
ES410090000528	CAPRINA	SI	97.54
ES410090000528	PORCINO	NO	29.48

Porcentaje de carga ganadera con especies ovina**PUNTOS: 0,00 0.0%**

<u>EXPLOTACIÓN</u>	<u>ESPECIE</u>	<u>OVINA</u>	<u>UGMs</u>
ES410090000528	BOVINA	NO	177.46
ES410090000528	CAPRINA	NO	97.54
ES410090000528	PORCINO	NO	29.48

Pendiente media de la explotación**PUNTOS: 3,00 27.09%**

<u>REF.</u>	<u>REFERENCIA SIGPAC</u>	<u>CULTIVO</u>	<u>DESCRIPCIÓN CULTIVO</u>	<u>S/R</u>	<u>PENDIENTE MEDIA (%)</u>	<u>SUP. PROPUESTA (ha)</u>
1600000026235733	41-009-011-00028-0011	62000	PASTOS PERMANENTES DE 5 O MAS AÑOS-SIN VARIEDAD	S	27,09	17,43



<u>APELLIDOS Y NOMBRE / RAZÓN SOCIAL</u>	<u>NIF</u>	<u>EXPEDIENTE</u>	<u>PROPUESTA</u>
MOYA ESPINOSA MARTA	28729412C	8026609	ADMITIDO
<u>SOLICITA ACTUACIÓN 1</u>	<u>SOLICITA ACTUACIÓN 2</u>	<u>PROPUESTA ACTUACIÓN 2</u>	<u>SOLICITA ACTUACIÓN 3</u>
NO	SI	ADMITIDO	NO

DETALLE DE ACTUACIÓN 2**IMPORTES POR ANUALIDAD**

	<u>SUPERFICIE PROPUESTA</u>	<u>SUPERFICIE SUBVENCIONABLE</u>	<u>2016</u>	<u>2017</u>	<u>2018</u>	<u>2019</u>	<u>2020</u>
IMPORTE MÁXIMO	45,24	45,24	4.293,73 €	4.293,73 €	4.293,73 €	4.293,73 €	4.293,73 €
IMPORTE MEDIO DE TRANSFERENCIA (€/ha)			94,91 €	94,91 €	94,91 €	94,91 €	94,91 €

RECINTOS PROPUESTOS

<u>REF.</u>	<u>REFERENCIA SIGPAC</u>	<u>CULTIVO</u>	<u>DESCRIPCIÓN CULTIVO</u>	<u>S/R</u>	<u>PEND. MEDIA (%)</u>	<u>SUP. DEC. (ha)</u>	<u>SUP. BRUTA (ha)</u>	<u>CAP (%)</u>	<u>SUP. NETA (ha)</u>	<u>SUP. DEC. ADMIN. (ha)</u>	<u>SUP. CAMPO (ha)</u>	<u>SUP. CALC. (ha)</u>
1600000026045108	41-013-005-00013-0007	62000	PASTOS PERMANENTES DE 5 O MAS AÑOS-SIN VARIEDAD	S	6,94	23,16	23,16	100,00	23,16	23,16		19,69
1600000026045109	41-013-005-00018-0001	62000	PASTOS PERMANENTES DE 5 O MAS AÑOS-SIN VARIEDAD	S	7,34	15,43	15,43	100,00	15,43	15,43		11,57
1600000026045110	41-031-014-00008-0001	62000	PASTOS PERMANENTES DE 5 O MAS AÑOS-SIN VARIEDAD	S	7,20	4,76	4,76	100,00	4,76	4,76		3,57
1600000026045115	41-013-005-00012-0001	62000	PASTOS PERMANENTES DE 5 O MAS AÑOS-SIN VARIEDAD	S	7,54	13,88	13,88	100,00	13,88	13,88		10,41

INCIDENCIAS**INCIDENCIA DESCRIPCIÓN**

- 224 La superficie de cruce total de productos de la agrupación Pastos permanentes sobre un mismo recinto en una misma solicitud, no puede superar la superficie total admisible de pastos.
 Ref:1600000026045108 Recinto:41-013-005-00013-007 Cultivo:62000 PASTOS PERMANENTES DE 5 O MAS AÑOS-SIN VARIEDAD Secano Superficie admisible de pastos del recinto según SIGPAC.:1969 Suma de superficies de cruce netas declaradas para este recinto por el solicitante.:2316 Exceso de superficie (Hectáreas):3,47
 Ref:1600000026045109 Recinto:41-013-005-00018-001 Cultivo:62000 PASTOS PERMANENTES DE 5 O MAS AÑOS-SIN VARIEDAD Secano Superficie admisible de pastos del recinto según SIGPAC.:1157 Suma de superficies de cruce netas declaradas para este recinto por el solicitante.:1543 Exceso de superficie (Hectáreas):3,86
 Ref:1600000026045110 Recinto:41-031-014-00008-001 Cultivo:62000 PASTOS PERMANENTES DE 5 O MAS AÑOS-SIN VARIEDAD Secano Superficie admisible de pastos del recinto según SIGPAC.:357 Suma de superficies de cruce netas declaradas para este recinto por el solicitante.:476 Exceso de superficie (Hectáreas):1,19
 Ref:1600000026045115 Recinto:41-013-005-00012-001 Cultivo:62000 PASTOS PERMANENTES DE 5 O MAS AÑOS-SIN VARIEDAD Secano Superficie admisible de pastos del recinto según SIGPAC.:1041 Suma de superficies de cruce netas declaradas para este recinto por el solicitante.:1388 Exceso de superficie (Hectáreas):3,47

DETALLE DE SUPERFICIE DE FORMACIÓN ADEHESADA EN EL CENSO DE DEHESAS

<u>REF.</u>	<u>REFERENCIA SIGPAC</u>	<u>SUP. BRUTA (ha)</u>	<u>CAP (%)</u>	<u>SUP. NETA (ha)</u>
1600000026045106	41-013-003-00003-0001	83,35	85,00	70,85
1600000026045107	41-013-005-00013-0004	35,33	100,00	35,33
1600000026045108	41-013-005-00013-0007	23,16	100,00	23,16
1600000026045109	41-013-005-00018-0001	15,43	100,00	15,43
1600000026045110	41-031-014-00008-0001	4,76	100,00	4,76
1600000026045113	41-013-005-00013-0001	4,05	100,00	4,05
1600000026045114	41-013-005-00015-0004	36,82	100,00	36,82
1600000026045115	41-013-005-00012-0001	13,88	100,00	13,88
1600000026045116	41-031-015-00033-0001	4,47	100,00	4,47
1600000026045117	41-013-005-00013-0011	0,99	100,00	0,99
1600000026045119	41-013-005-00015-0005	6,30	0,00	0,00
1600000026045120	41-013-005-00006-0010	0,45	0,00	0,00
1600000026045121	41-013-005-00014-0002	1,79	0,00	0,00
1600000026045122	41-013-005-00015-0006	1,02	0,00	0,00
TOTAL		231,80		209,74



RESUMEN CRITERIOS DE SELECCIÓN**10.1.3 Conservación y mejora de pastos en sistemas de dehesas.****PUNTOS: 6,00**

	PUNTOS	
Plan de Gestión Integral de Dehesas oficialmente aprobado	0,00	N
Porcentaje de superficie determinada en Red Natura 2000	0,00	0.0%
Tener suscrito o haber tenido suscrito convenio de colaboración con el proyecto LIFE+	0,00	N
Porcentaje de superficie determinada de la explotación bajo sistemas de producción integrada ganadera o producción ecológica	4,00	100.0%
Porcentaje de carga ganadera con especies rumiantes	1,00	71.3%
Porcentaje de carga ganadera con especies ovina	0,00	0.0%
Pendiente media de la explotación	1,00	7.2%

DETALLE CRITERIOS DE SELECCIÓN**10.1.3 Conservación y mejora de pastos en sistemas de dehesas.****PUNTOS: 6,00**

						PUNTOS: 0,00 N	
Plan de Gestión Integral de Dehesas oficialmente aprobado						PUNTOS: 0,00 0.0%	
Porcentaje de superficie determinada en Red Natura 2000						SUP. PROPUESTA (ha)	SUP. CUMPLE (ha)
REF.	REFERENCIA SIGPAC	CULTIVO	DESCRIPCIÓN CULTIVO	S/R			
160000026045115	41-013-005-00012-0001	62000	PASTOS PERMANENTES DE 5 O MAS AÑOS-SIN VARIEDAD	S	10,41	0,00	
160000026045108	41-013-005-00013-0007	62000	PASTOS PERMANENTES DE 5 O MAS AÑOS-SIN VARIEDAD	S	19,69	0,00	
160000026045109	41-013-005-00018-0001	62000	PASTOS PERMANENTES DE 5 O MAS AÑOS-SIN VARIEDAD	S	11,57	0,00	
160000026045110	41-031-014-00008-0001	62000	PASTOS PERMANENTES DE 5 O MAS AÑOS-SIN VARIEDAD	S	3,57	0,00	
Tener suscrito o haber tenido suscrito convenio de colaboración con el proyecto LIFE+						PUNTOS: 0,00 N	
Porcentaje de superficie determinada de la explotación bajo sistemas de producción integrada ganadera o producción ecológica						PUNTOS: 4,00 100.0%	
REF.	REFERENCIA SIGPAC	CULTIVO	DESCRIPCIÓN CULTIVO	S/R	SUP. PROPUESTA (ha)	SUP. CUMPLE (ha)	
160000026045115	41-013-005-00012-0001	62000	PASTOS PERMANENTES DE 5 O MAS AÑOS-SIN VARIEDAD	S	10,41	10,41	
160000026045108	41-013-005-00013-0007	62000	PASTOS PERMANENTES DE 5 O MAS AÑOS-SIN VARIEDAD	S	19,69	19,69	
160000026045109	41-013-005-00018-0001	62000	PASTOS PERMANENTES DE 5 O MAS AÑOS-SIN VARIEDAD	S	11,57	11,57	
160000026045110	41-031-014-00008-0001	62000	PASTOS PERMANENTES DE 5 O MAS AÑOS-SIN VARIEDAD	S	3,57	3,57	

Porcentaje de carga ganadera con especies rumiantes PUNTOS: 1,00 71.3%

EXPLOTACIÓN	ESPECIE	RUMIANTE	UGMs
ES210560000091	CAPRINA	SI	0
ES410130000532	CAPRINA	SI	97.36
ES410130000532	PORCINO	NO	39.2

Porcentaje de carga ganadera con especies ovina PUNTOS: 0,00 0.0%

EXPLOTACIÓN	ESPECIE	OVINA	UGMs
ES210560000091	CAPRINA	NO	0
ES410130000532	CAPRINA	NO	97.36
ES410130000532	PORCINO	NO	39.2

Pendiente media de la explotación PUNTOS: 1,00 7.2%

REF.	REFERENCIA SIGPAC	CULTIVO	DESCRIPCIÓN CULTIVO	S/R	PENDIENTE		SUP.
					MEDIA (%)		PROPUESTA
							(ha)
160000026045115	41-013-005-00012-0001	62000	PASTOS PERMANENTES DE 5 O MAS AÑOS-SIN VARIEDAD	S	7,54		10,41
160000026045108	41-013-005-00013-0007	62000	PASTOS PERMANENTES DE 5 O MAS AÑOS-SIN VARIEDAD	S	6,94		19,69
160000026045109	41-013-005-00018-0001	62000	PASTOS PERMANENTES DE 5 O MAS AÑOS-SIN VARIEDAD	S	7,34		11,57
160000026045110	41-031-014-00008-0001	62000	PASTOS PERMANENTES DE 5 O MAS AÑOS-SIN VARIEDAD	S	7,20		3,57



<u>APELLIDOS Y NOMBRE / RAZÓN SOCIAL</u>	<u>NIF</u>	<u>EXPEDIENTE</u>	<u>PROPUESTA</u>
MURILLO MORENO JOSE LUIS	75693503C	8030631	ADMITIDO
<u>SOLICITA ACTUACIÓN 1</u>	<u>SOLICITA ACTUACIÓN 2</u>	<u>PROPUESTA ACTUACIÓN 2</u>	<u>SOLICITA ACTUACIÓN 3</u>
NO	SI	ADMITIDO	NO

DETALLE DE ACTUACIÓN 2**IMPORTES POR ANUALIDAD**

	<u>SUPERFICIE PROPUESTA</u>	<u>SUPERFICIE SUBVENCIONABLE</u>	<u>2016</u>	<u>2017</u>	<u>2018</u>	<u>2019</u>	<u>2020</u>
IMPORTE MÁXIMO	49,75	49,75	4.721,77 €	4.721,77 €	4.721,77 €	4.721,77 €	4.721,77 €
IMPORTE MEDIO DE TRANSFERENCIA (€/ha)			94,91 €	94,91 €	94,91 €	94,91 €	94,91 €

RECINTOS PROPUESTOS

<u>REF.</u>	<u>REFERENCIA SIGPAC</u>	<u>CULTIVO</u>	<u>DESCRIPCIÓN CULTIVO</u>	<u>S/R</u>	<u>PEND. MEDIA (%)</u>	<u>SUP. DEC. (ha)</u>	<u>SUP. BRUTA (ha)</u>	<u>CAP (%)</u>	<u>SUP. NETA (ha)</u>	<u>SUP. DEC. ADMIN. (ha)</u>	<u>SUP. CAMPO (ha)</u>	<u>SUP. CALC. (ha)</u>
1600000026306127	41-033-028-00005-0003	62000	PASTOS PERMANENTES DE 5 O MAS AÑOS-SIN VARIEDAD	S	23,60	28,13	32,84	85,00	27,91	27,91		27,91
1600000026306133	41-033-028-00005-0009	62000	PASTOS PERMANENTES DE 5 O MAS AÑOS-SIN VARIEDAD	S	26,02	4,88	5,72	85,00	4,87	4,87		4,87
1600000026306142	41-033-028-00005-0007	62000	PASTOS PERMANENTES DE 5 O MAS AÑOS-SIN VARIEDAD	S	28,17	16,99	19,96	85,00	16,97	16,97		16,97

INCIDENCIAS**INCIDENCIA DESCRIPCIÓN**

80866	La superficie que figura en la capa de formación adehesada para el recinto, es inferior a la superficie por la que se solicita la ayuda para el recinto Ref:1600000026306127 Recinto:41-033-028-00005-003 Cultivo:62000 PASTOS PERMANENTES DE 5 O MAS AÑOS-SIN VARIEDAD Secano Sup. Dec. Adm.:33,09 Sup. Censo Bruta:32,84 Ref:1600000026306133 Recinto:41-033-028-00005-009 Cultivo:62000 PASTOS PERMANENTES DE 5 O MAS AÑOS-SIN VARIEDAD Secano Sup. Dec. Adm.:5,74 Sup. Censo Bruta:5,72 Ref:1600000026306142 Recinto:41-033-028-00005-007 Cultivo:62000 PASTOS PERMANENTES DE 5 O MAS AÑOS-SIN VARIEDAD Secano Sup. Dec. Adm.:19,99 Sup. Censo Bruta:19,96
-------	---

DETALLE DE SUPERFICIE DE FORMACIÓN ADEHESADA EN EL CENSO DE DEHESAS

<u>REF.</u>	<u>REFERENCIA SIGPAC</u>	<u>SUP. BRUTA (ha)</u>	<u>CAP (%)</u>	<u>SUP. NETA (ha)</u>
1600000026306126	41-033-028-00005-0003	25,02	85,00	21,27
1600000026306127	41-033-028-00005-0003	32,84	85,00	27,91
1600000026306128	41-033-028-00005-0006	0,18	0,00	0,00
1600000026306129	41-033-034-00001-0001	0,02	100,00	0,02
1600000026306132	41-033-034-00001-0005	2,53	100,00	2,53
1600000026306133	41-033-028-00005-0009	5,72	85,00	4,87
1600000026306135	41-033-034-00001-0003	9,43	45,00	4,25
1600000026306136	41-033-028-00005-0005	2,97	100,00	2,97
1600000026306137	41-033-032-00011-0022	16,42	100,00	16,42
1600000026306138	41-033-028-00005-0007	4,64	75,00	3,48
1600000026306139	41-033-032-00011-0003	0,28	100,00	0,28
1600000026306141	41-033-032-00011-0017	275,32	85,00	234,02
1600000026306142	41-033-028-00005-0007	19,96	85,00	16,97
TOTAL		395,33		334,99

RESUMEN CRITERIOS DE SELECCIÓN**10.1.3 Conservación y mejora de pastos en sistemas de dehesas.****PUNTOS: 12,56**

	<u>PUNTOS</u>	
Plan de Gestión Integral de Dehesas oficialmente aprobado	0,00	N
Porcentaje de superficie determinada en Red Natura 2000	3,56	56.1%
Tener suscrito o haber tenido suscrito convenio de colaboración con el proyecto LIFE+	0,00	N
Porcentaje de superficie determinada de la explotación bajo sistemas de producción integrada ganadera o producción ecológica	4,00	100.0%
Porcentaje de carga ganadera con especies rumiantes	2,00	88.43%
Porcentaje de carga ganadera con especies ovina	0,00	0.0%
Pendiente media de la explotación	3,00	25.4%

DETALLE CRITERIOS DE SELECCIÓN**10.1.3 Conservación y mejora de pastos en sistemas de dehesas.****PUNTOS:** 12,56**Plan de Gestión Integral de Dehesas oficialmente aprobado****PUNTOS:** 0,00 N**Porcentaje de superficie determinada en Red Natura 2000****PUNTOS:** 3,56 56.1%

<u>REF.</u>	<u>REFERENCIA SIGPAC</u>	<u>CULTIVO</u>	<u>DESCRIPCIÓN CULTIVO</u>	<u>S/R</u>	<u>SUP. PROPUESTA (ha)</u>	<u>SUP. CUMPLE (ha)</u>
160000026306127	41-033-028-00005-0003	62000	PASTOS PERMANENTES DE 5 O MAS AÑOS-SIN VARIEDAD	S	27,91	27,91
160000026306142	41-033-028-00005-0007	62000	PASTOS PERMANENTES DE 5 O MAS AÑOS-SIN VARIEDAD	S	16,97	0,00
160000026306133	41-033-028-00005-0009	62000	PASTOS PERMANENTES DE 5 O MAS AÑOS-SIN VARIEDAD	S	4,87	0,00

Tener suscrito o haber tenido suscrito convenio de colaboración con el proyecto LIFE+**PUNTOS:** 0,00 N**Porcentaje de superficie determinada de la explotación bajo sistemas de producción integrada ganadera o producción ecológica****PUNTOS:** 4,00 100.0%

<u>REF.</u>	<u>REFERENCIA SIGPAC</u>	<u>CULTIVO</u>	<u>DESCRIPCIÓN CULTIVO</u>	<u>S/R</u>	<u>SUP. PROPUESTA (ha)</u>	<u>SUP. CUMPLE (ha)</u>
160000026306127	41-033-028-00005-0003	62000	PASTOS PERMANENTES DE 5 O MAS AÑOS-SIN VARIEDAD	S	27,91	27,91
160000026306142	41-033-028-00005-0007	62000	PASTOS PERMANENTES DE 5 O MAS AÑOS-SIN VARIEDAD	S	16,97	16,97
160000026306133	41-033-028-00005-0009	62000	PASTOS PERMANENTES DE 5 O MAS AÑOS-SIN VARIEDAD	S	4,87	4,87

Porcentaje de carga ganadera con especies rumiantes**PUNTOS:** 2,00 88.43%

<u>EXPLOTACIÓN</u>	<u>ESPECIE</u>	<u>RUMIANTE</u>	<u>UGMs</u>
ES410330000150	BOVINA	SI	210.81
ES410330000150	PORCINO	NO	27.59

Porcentaje de carga ganadera con especies ovina**PUNTOS:** 0,00 0.0%

<u>EXPLOTACIÓN</u>	<u>ESPECIE</u>	<u>OVINA</u>	<u>UGMs</u>
ES410330000150	BOVINA	NO	210.81
ES410330000150	PORCINO	NO	27.59

Pendiente media de la explotación**PUNTOS:** 3,00 25.4%

<u>REF.</u>	<u>REFERENCIA SIGPAC</u>	<u>CULTIVO</u>	<u>DESCRIPCIÓN CULTIVO</u>	<u>S/R</u>	<u>PENDIENTE MEDIA (%)</u>	<u>SUP. PROPUESTA (ha)</u>
160000026306127	41-033-028-00005-0003	62000	PASTOS PERMANENTES DE 5 O MAS AÑOS-SIN VARIEDAD	S	23,60	27,91
160000026306142	41-033-028-00005-0007	62000	PASTOS PERMANENTES DE 5 O MAS AÑOS-SIN VARIEDAD	S	28,17	16,97
160000026306133	41-033-028-00005-0009	62000	PASTOS PERMANENTES DE 5 O MAS AÑOS-SIN VARIEDAD	S	26,02	4,87



<u>APELLIDOS Y NOMBRE / RAZÓN SOCIAL</u>	<u>NIF</u>	<u>EXPEDIENTE</u>	<u>PROPUESTA</u>
NAVALAGRULLA, S.A.	A41036831	8028207	INADMITIDO
<u>SOLICITA ACTUACIÓN 1</u>	<u>SOLICITA ACTUACIÓN 2</u>	<u>PROPUESTA ACTUACIÓN 2</u>	<u>SOLICITA ACTUACIÓN 3</u>
NO	SI	INADMITIDO	NO

DETALLE DE ACTUACIÓN 2**IMPORTES POR ANUALIDAD**

	<u>SUPERFICIE PROPUESTA</u>	<u>SUPERFICIE SUBVENCIONABLE</u>	2016	2017	2018	2019	2020
IMPORTE MÁXIMO	0,00	0,00	0,00 €	0,00 €	0,00 €	0,00 €	0,00 €
IMPORTE MEDIO DE TRANSFERENCIA (€/ha)			0,00 €	0,00 €	0,00 €	0,00 €	0,00 €

INCIDENCIAS**INCIDENCIA DESCRIPCIÓN**

80854	La explotación por la que solicita ayudas no se encuentra inscrita en el Censo de Dehesas de Andalucía
80856	No cumple con la superficie mínima de cultivo elegible para solicitar la operación. Sup. Resuelta:0
80866	La superficie que figura en la capa de formación adhesionada para el recinto, es inferior a la superficie por la que se solicita la ayuda para el recinto Ref:1600000025931737 Recinto:41-027-014-00002-001 Cultivo:62000 PASTOS PERMANENTES DE 5 O MAS AÑOS-SIN VARIEDAD Secano Sup. Dec. Adm.:50 Sup. Censo Bruta:0
80867	Superficie resuelta para el grupo de pago menor que la mínima requerida Ref:1600000025931737 Recinto:41-027-014-00002-001 Cultivo:62000 PASTOS PERMANENTES DE 5 O MAS AÑOS-SIN VARIEDAD Secano Sup. Declarada:0 Sup. Resuelta:0

DETALLE DE SUPERFICIE DE FORMACIÓN ADEHESADA EN EL CENSO DE DEHESAS**RESUMEN CRITERIOS DE SELECCIÓN****10.1.3 Conservación y mejora de pastos en sistemas de dehesas.****PUNTOS: 2,00**

	<u>PUNTOS</u>	
Plan de Gestión Integral de Dehesas oficialmente aprobado	0,00	N
Porcentaje de superficie determinada en Red Natura 2000	0,00	0.0%
Tener suscrito o haber tenido suscrito convenio de colaboración con el proyecto LIFE+	0,00	N
Porcentaje de superficie determinada de la explotación bajo sistemas de producción integrada ganadera o producción ecológica	0,00	0.0%
Porcentaje de carga ganadera con especies rumiantes	2,00	91.37%
Porcentaje de carga ganadera con especies ovina	0,00	0.0%
Pendiente media de la explotación	0,00	0.0%



DETALLE CRITERIOS DE SELECCIÓN**10.1.3 Conservación y mejora de pastos en sistemas de dehesas.****PUNTOS: 2,00****Plan de Gestión Integral de Dehesas oficialmente aprobado****PUNTOS: 0,00 N****Porcentaje de superficie determinada en Red Natura 2000****PUNTOS: 0,00 0.0%****Tener suscrito o haber tenido suscrito convenio de colaboración con el proyecto LIFE+****PUNTOS: 0,00 N****Porcentaje de superficie determinada de la explotación bajo sistemas de producción integrada ganadera o producción ecológica****PUNTOS: 0,00 0.0%****Porcentaje de carga ganadera con especies rumiantes****PUNTOS: 2,00 91.37%**

<u>EXPLOTACIÓN</u>	<u>ESPECIE</u>	<u>RUMIANTE</u>	<u>UGMs</u>
ES41027000016	BOVINA	SI	365.27
ES41027000016	PORCINO	NO	34.5

Porcentaje de carga ganadera con especies ovina**PUNTOS: 0,00 0.0%**

<u>EXPLOTACIÓN</u>	<u>ESPECIE</u>	<u>OVINA</u>	<u>UGMs</u>
ES41027000016	BOVINA	NO	365.27
ES41027000016	PORCINO	NO	34.5

Pendiente media de la explotación**PUNTOS: 0,00 0.0%**

<u>APELLIDOS Y NOMBRE / RAZÓN SOCIAL</u>	<u>NIF</u>	<u>EXPEDIENTE</u>	<u>PROPUESTA</u>
NOGUCHI S.L.	B83362053	8027951	ADMITIDO
<u>SOLICITA ACTUACIÓN 1</u>	<u>SOLICITA ACTUACIÓN 2</u>	<u>PROPUESTA ACTUACIÓN 2</u>	<u>SOLICITA ACTUACIÓN 3</u>
NO	SI	ADMITIDO	NO

DETALLE DE ACTUACIÓN 2**IMPORTES POR ANUALIDAD**

	<u>SUPERFICIE PROPUESTA</u>	<u>SUPERFICIE SUBVENCIONABLE</u>	<u>2016</u>	<u>2017</u>	<u>2018</u>	<u>2019</u>	<u>2020</u>
IMPORTE MÁXIMO	45,32	45,32	4.301,32 €	4.301,32 €	4.301,32 €	4.301,32 €	4.301,32 €
IMPORTE MEDIO DE TRANSFERENCIA (€/ha)			94,91 €	94,91 €	94,91 €	94,91 €	94,91 €

RECINTOS PROPUESTOS

<u>REF.</u>	<u>REFERENCIA SIGPAC</u>	<u>CULTIVO</u>	<u>DESCRIPCIÓN CULTIVO</u>	<u>S/R</u>	<u>PEND. MEDIA (%)</u>	<u>SUP. DEC. (ha)</u>	<u>SUP. BRUTA (ha)</u>	<u>CAP (%)</u>	<u>SUP. NETA (ha)</u>	<u>SUP. DEC. ADMIN. (ha)</u>	<u>SUP. CAMPO (ha)</u>	<u>SUP. CALC. (ha)</u>
1600000025869679	41-083-001-00015-0010	62000	PASTOS PERMANENTES DE 5 O MAS AÑOS-SIN VARIEDAD	S	6,38	1,31	1,31	100,00	1,31	1,31		0,70
1600000025869682	41-083-001-00015-0001	62000	PASTOS PERMANENTES DE 5 O MAS AÑOS-SIN VARIEDAD	S	9,46	14,26	14,24	100,00	14,24	14,24		14,24
1600000025869683	41-083-001-00015-0002	62000	PASTOS PERMANENTES DE 5 O MAS AÑOS-SIN VARIEDAD	S	13,21	12,29	12,29	100,00	12,29	12,29		12,29
1600000025869684	41-083-001-00015-0004	62000	PASTOS PERMANENTES DE 5 O MAS AÑOS-SIN VARIEDAD	S	12,85	3,65	3,65	100,00	3,65	3,65		3,65
1600000025869689	41-083-002-00012-0002	62000	PASTOS PERMANENTES DE 5 O MAS AÑOS-SIN VARIEDAD	S	11,33	16,75	19,25	75,00	14,44	14,44		14,44

INCIDENCIAS**INCIDENCIA DESCRIPCIÓN**

224	La superficie de cruce total de productos de la agrupación Pastos permanentes sobre un mismo recinto en una misma solicitud, no puede superar la superficie total admisible de pastos. Ref:1600000025869679 Recinto:41-083-001-00015-010 Cultivo:62000 PASTOS PERMANENTES DE 5 O MAS AÑOS-SIN VARIEDAD Secano Superficie admisible de pastos del recinto según SIGPAC.:70 Suma de superficies de cruce netas declaradas para este recinto por el solicitante.:131 Exceso de superficie (Hectáreas):0,61
80866	La superficie que figura en la capa de formación adhesionada para el recinto, es inferior a la superficie por la que se solicita la ayuda para el recinto Ref:1600000025869682 Recinto:41-083-001-00015-001 Cultivo:62000 PASTOS PERMANENTES DE 5 O MAS AÑOS-SIN VARIEDAD Secano Sup. Dec. Adm.:14,26 Sup. Censo Bruta:14,24 Ref:1600000025869689 Recinto:41-083-002-00012-002 Cultivo:62000 PASTOS PERMANENTES DE 5 O MAS AÑOS-SIN VARIEDAD Secano Sup. Dec. Adm.:22,33 Sup. Censo Bruta:19,25



DETALLE DE SUPERFICIE DE FORMACIÓN ADEHESADA EN EL CENSO DE DEHESAS

REF.	REFERENCIA SIGPAC	SUP. BRUTA (ha)	CAP (%)	SUP. NETA (ha)
160000025869673	41-083-001-00014-0001	30,25	45,00	13,61
160000025869674	41-083-001-00018-0002	3,07	0,00	0,00
160000025869675	41-083-001-00019-0001	0,15	25,00	0,04
160000025869676	41-083-001-00014-0002	2,48	100,00	2,48
160000025869677	41-083-001-00016-0002	0,17	100,00	0,17
160000025869678	41-083-001-00017-0004	2,47	100,00	2,47
160000025869679	41-083-001-00015-0010	1,31	100,00	1,31
160000025869680	41-083-001-00014-0004	0,40	100,00	0,40
160000025869681	41-083-001-00017-0003	2,89	100,00	2,89
160000025869682	41-083-001-00015-0001	14,24	100,00	14,24
160000025869683	41-083-001-00015-0002	12,29	100,00	12,29
160000025869684	41-083-001-00015-0004	3,65	100,00	3,65
160000025869685	41-083-001-00014-0006	0,89	100,00	0,89
160000025869687	41-083-001-00018-0003	0,09	85,00	0,07
160000025869688	41-083-002-00012-0002	7,43	85,00	6,32
160000025869689	41-083-002-00012-0002	19,25	75,00	14,44
160000025869690	41-083-002-00012-0011	9,97	85,00	8,47
160000025869691	41-083-002-00012-0012	0,69	25,00	0,17
160000025869692	41-083-002-00012-0013	2,03	0,00	0,00
160000025869693	41-083-002-80002-0014	0,63	100,00	0,63
160000025869694	41-083-002-80002-0013	0,76	100,00	0,76
160000025869696	41-083-002-80002-0019	1,46	100,00	1,46
160000025869697	41-083-002-80002-0010	0,85	100,00	0,85
160000025869698	41-083-002-80002-0011	0,14	65,00	0,09
160000025869699	41-083-002-80002-0012	0,32	100,00	0,32
160000025869700	41-083-002-80002-0020	0,02	100,00	0,02
160000025869701	41-083-002-00012-0015	2,08	0,00	0,00
160000025869702	41-083-002-00013-0003	0,59	0,00	0,00
160000025869703	41-083-002-80002-0009	0,76	100,00	0,76
160000025869705	41-083-002-00012-0014	0,74	0,00	0,00
160000025869706	41-083-002-00014-0003	0,30	0,00	0,00
160000025869707	41-083-002-00013-0004	0,40	0,00	0,00
160000025869708	41-083-002-00013-0002	3,37	55,00	1,85
160000025869709	41-083-002-00012-0018	10,32	65,00	6,71
160000025869710	41-083-002-00012-0016	2,74	0,00	0,00
160000025869711	41-083-002-80001-0013	1,26	25,00	0,31
160000025869712	41-083-002-80001-0012	0,13	100,00	0,13
160000025869713	41-083-002-80001-0010	2,38	35,00	0,83
160000025869714	41-083-002-80001-0003	0,75	100,00	0,75
160000025869715	41-083-002-80001-0017	0,08	100,00	0,08
TOTAL		143,80		99,46

RESUMEN CRITERIOS DE SELECCIÓN**10.1.3 Conservación y mejora de pastos en sistemas de dehesas.****PUNTOS: 7,98**

	PUNTOS	
Plan de Gestión Integral de Dehesas oficialmente aprobado	0,00	N
Porcentaje de superficie determinada en Red Natura 2000	0,00	0.0%
Tener suscrito o haber tenido suscrito convenio de colaboración con el proyecto LIFE+	0,00	N
Porcentaje de superficie determinada de la explotación bajo sistemas de producción integrada ganadera o producción ecológica	3,98	98.46%
Porcentaje de carga ganadera con especies rumiantes	2,00	82.47%
Porcentaje de carga ganadera con especies ovina	0,00	0.0%
Pendiente media de la explotación	2,00	11.3%

DETALLE CRITERIOS DE SELECCIÓN**10.1.3 Conservación y mejora de pastos en sistemas de dehesas.****PUNTOS: 7,98**

Plan de Gestión Integral de Dehesas oficialmente aprobado**PUNTOS:** 0,00 N**Porcentaje de superficie determinada en Red Natura 2000****PUNTOS:** 0,00 0.0%

<u>REF.</u>	<u>REFERENCIA SIGPAC</u>	<u>CULTIVO</u>	<u>DESCRIPCIÓN CULTIVO</u>	<u>S/R</u>	<u>SUP. PROPUESTA (ha)</u>	<u>SUP. CUMPLE (ha)</u>
160000025869682	41-083-001-00015-0001	62000	PASTOS PERMANENTES DE 5 O MAS AÑOS-SIN VARIEDAD	S	14,24	0,00
160000025869683	41-083-001-00015-0002	62000	PASTOS PERMANENTES DE 5 O MAS AÑOS-SIN VARIEDAD	S	12,29	0,00
160000025869684	41-083-001-00015-0004	62000	PASTOS PERMANENTES DE 5 O MAS AÑOS-SIN VARIEDAD	S	3,65	0,00
160000025869679	41-083-001-00015-0010	62000	PASTOS PERMANENTES DE 5 O MAS AÑOS-SIN VARIEDAD	S	0,70	0,00
160000025869689	41-083-002-00012-0002	62000	PASTOS PERMANENTES DE 5 O MAS AÑOS-SIN VARIEDAD	S	14,44	0,00

Tener suscrito o haber tenido suscrito convenio de colaboración con el proyecto LIFE+**PUNTOS:** 0,00 N**Porcentaje de superficie determinada de la explotación bajo sistemas de producción integrada ganadera o producción ecológica****PUNTOS:** 3,98 98.46%

<u>REF.</u>	<u>REFERENCIA SIGPAC</u>	<u>CULTIVO</u>	<u>DESCRIPCIÓN CULTIVO</u>	<u>S/R</u>	<u>SUP. PROPUESTA (ha)</u>	<u>SUP. CUMPLE (ha)</u>
160000025869682	41-083-001-00015-0001	62000	PASTOS PERMANENTES DE 5 O MAS AÑOS-SIN VARIEDAD	S	14,24	14,24
160000025869683	41-083-001-00015-0002	62000	PASTOS PERMANENTES DE 5 O MAS AÑOS-SIN VARIEDAD	S	12,29	12,29
160000025869684	41-083-001-00015-0004	62000	PASTOS PERMANENTES DE 5 O MAS AÑOS-SIN VARIEDAD	S	3,65	3,65
160000025869679	41-083-001-00015-0010	62000	PASTOS PERMANENTES DE 5 O MAS AÑOS-SIN VARIEDAD	S	0,70	0,00
160000025869689	41-083-002-00012-0002	62000	PASTOS PERMANENTES DE 5 O MAS AÑOS-SIN VARIEDAD	S	14,44	14,44

Porcentaje de carga ganadera con especies rumiantes**PUNTOS:** 2,00 82.47%


<u>EXPLOTACIÓN</u>	<u>ESPECIE</u>	<u>RUMIANTE</u>	<u>UGMs</u>
ES410830000083	BOVINA	SI	67.5
ES410830000083	PORCINO	NO	14.34

Porcentaje de carga ganadera con especies ovina**PUNTOS:** 0,00 0.0%

<u>EXPLOTACIÓN</u>	<u>ESPECIE</u>	<u>OVINA</u>	<u>UGMs</u>
ES410830000083	BOVINA	NO	67.5
ES410830000083	PORCINO	NO	14.34

Pendiente media de la explotación**PUNTOS:** 2,00 11.3%

<u>REF.</u>	<u>REFERENCIA SIGPAC</u>	<u>CULTIVO</u>	<u>DESCRIPCIÓN CULTIVO</u>	<u>S/R</u>	<u>PENDIENTE MEDIA (%)</u>	<u>SUP. PROPUESTA (ha)</u>
160000025869682	41-083-001-00015-0001	62000	PASTOS PERMANENTES DE 5 O MAS AÑOS-SIN VARIEDAD	S	9,46	14,24
160000025869683	41-083-001-00015-0002	62000	PASTOS PERMANENTES DE 5 O MAS AÑOS-SIN VARIEDAD	S	13,21	12,29
160000025869684	41-083-001-00015-0004	62000	PASTOS PERMANENTES DE 5 O MAS AÑOS-SIN VARIEDAD	S	12,85	3,65
160000025869679	41-083-001-00015-0010	62000	PASTOS PERMANENTES DE 5 O MAS AÑOS-SIN VARIEDAD	S	6,38	0,70
160000025869689	41-083-002-00012-0002	62000	PASTOS PERMANENTES DE 5 O MAS AÑOS-SIN VARIEDAD	S	11,33	14,44



<u>APELLIDOS Y NOMBRE / RAZÓN SOCIAL</u>	<u>NIF</u>	<u>EXPEDIENTE</u>	<u>PROPUESTA</u>
N.S.V. ALVANERA S.L.	B91286898	8026230	ADMITIDO
<u>SOLICITA ACTUACIÓN 1</u>	<u>SOLICITA ACTUACIÓN 2</u>	<u>PROPUESTA ACTUACIÓN 2</u>	<u>SOLICITA ACTUACIÓN 3</u>
NO	SI	ADMITIDO	NO

DETALLE DE ACTUACIÓN 2**IMPORTES POR ANUALIDAD**

	<u>SUPERFICIE PROPUESTA</u>	<u>SUPERFICIE SUBVENCIONABLE</u>	<u>2016</u>	<u>2017</u>	<u>2018</u>	<u>2019</u>	<u>2020</u>
IMPORTE MÁXIMO	41,32	41,32	3.921,68 €	3.921,68 €	3.921,68 €	3.921,68 €	3.921,68 €
IMPORTE MEDIO DE TRANSFERENCIA (€/ha)			94,91 €	94,91 €	94,91 €	94,91 €	94,91 €

RECINTOS PROPUESTOS

<u>REF.</u>	<u>REFERENCIA SIGPAC</u>	<u>CULTIVO</u>	<u>DESCRIPCIÓN CULTIVO</u>	<u>S/R</u>	<u>PEND. MEDIA (%)</u>	<u>SUP. DEC. (ha)</u>	<u>SUP. BRUTA (ha)</u>	<u>CAP (%)</u>	<u>SUP. NETA (ha)</u>	<u>SUP. DEC. ADMIN. (ha)</u>	<u>SUP. CAMPO (ha)</u>	<u>SUP. CALC. (ha)</u>
160000007264334	41-099-016-00001-0022	63000	PASTOS DE MENOS DE 5 AÑOS-SIN VARIEDAD	S	10,20	22,88	19,25	100,00	19,25	19,25		19,25
160000007264404	41-099-016-00001-0148	62000	PASTOS PERMANENTES DE 5 O MAS AÑOS-SIN VARIEDAD	S	10,03	25,30	29,43	75,00	22,07	22,07		22,07

INCIDENCIAS**INCIDENCIA DESCRIPCIÓN**

80866	La superficie que figura en la capa de formación adehesada para el recinto, es inferior a la superficie por la que se solicita la ayuda para el recinto Ref:160000007264334 Recinto:41-099-016-00001-022 Cultivo:63000 PASTOS DE MENOS DE 5 AÑOS-SIN VARIEDAD Secano Sup. Dec. Adm.:22,88 Sup. Censo Bruta:19,25 Ref:160000007264404 Recinto:41-099-016-00001-148 Cultivo:62000 PASTOS PERMANENTES DE 5 O MAS AÑOS-SIN VARIEDAD Secano Sup. Dec. Adm.:33,73 Sup. Censo Bruta:29,43
-------	--

DETALLE DE SUPERFICIE DE FORMACIÓN ADEHESADA EN EL CENSO DE DEHESAS

<u>REF.</u>	<u>REFERENCIA SIGPAC</u>	<u>SUP. BRUTA (ha)</u>	<u>CAP (%)</u>	<u>SUP. NETA (ha)</u>
1500000021206606	41-023-008-00001-0001	0,05	0,00	0,00
1600000006705282	41-023-008-00020-0005	0,20	0,00	0,00
1600000007264320	41-099-015-00002-0004	0,76	0,00	0,00
1600000007264322	41-099-015-00002-0006	0,51	0,00	0,00
1600000007264324	41-099-015-00002-0007	0,24	100,00	0,24
1600000007264334	41-099-016-00001-0022	19,25	100,00	19,25
1600000007264343	41-099-016-00001-0105	0,16	100,00	0,16
1600000007264352	41-099-016-00001-0111	13,68	35,00	4,79
1600000007264354	41-099-016-00001-0112	0,04	35,00	0,01
1600000007264359	41-099-016-00001-0115	1,35	25,00	0,34
1600000007264375	41-099-016-00001-0129	0,03	100,00	0,03
1600000007264377	41-099-016-00001-0130	0,07	100,00	0,07
1600000007264380	41-099-016-00001-0132	7,09	75,00	5,32
1600000007264382	41-099-016-00001-0133	29,57	35,00	10,35
1600000007264387	41-099-016-00001-0137	57,49	65,00	37,37
1600000007264389	41-099-016-00001-0138	1,73	75,00	1,30
1600000007264402	41-099-016-00001-0147	0,21	75,00	0,16
1600000007264404	41-099-016-00001-0148	29,43	75,00	22,07
1600000007264455	41-099-017-00009-0001	21,81	0,00	0,00
1600000007973157	41-023-008-00001-0002	14,66	35,00	5,13
1600000007973163	41-023-008-00002-0002	6,74	55,00	3,71
1600000011246072	41-065-068-00001-0008	6,95	100,00	6,95
1600000011246075	41-065-068-00001-0008	3,66	100,00	3,66
1600000011246084	41-065-068-00001-0011	1,46	100,00	1,46
1600000011246087	41-065-068-00001-0011	1,25	100,00	1,25
1600000011246090	41-065-068-00001-0011	1,27	100,00	1,27
1600000011607979	41-099-016-00001-0006	0,07	0,00	0,00
1600000011607993	41-099-016-00001-0010	0,15	100,00	0,15
1600000011607995	41-099-016-00001-0011	0,39	100,00	0,39
1600000011608001	41-099-016-00001-0014	70,62	65,00	45,90
TOTAL		290,89		171,33

RESUMEN CRITERIOS DE SELECCIÓN**10.1.3 Conservación y mejora de pastos en sistemas de dehesas.****PUNTOS: 5,00**

	PUNTOS	
Plan de Gestión Integral de Dehesas oficialmente aprobado	0,00	N
Porcentaje de superficie determinada en Red Natura 2000	0,00	0.0%
Tener suscrito o haber tenido suscrito convenio de colaboración con el proyecto LIFE+	0,00	N
Porcentaje de superficie determinada de la explotación bajo sistemas de producción integrada ganadera o producción ecológica	0,00	0.0%
Porcentaje de carga ganadera con especies rumiantes	3,00	100.0%
Porcentaje de carga ganadera con especies ovina	0,00	0.0%
Pendiente media de la explotación	2,00	10.11%

DETALLE CRITERIOS DE SELECCIÓN**10.1.3 Conservación y mejora de pastos en sistemas de dehesas.****PUNTOS: 5,00**

	PUNTOS	
Plan de Gestión Integral de Dehesas oficialmente aprobado	0,00	N
Porcentaje de superficie determinada en Red Natura 2000	0,00	0.0%

<u>REF.</u>	<u>REFERENCIA SIGPAC</u>	<u>CULTIVO</u>	<u>DESCRIPCIÓN CULTIVO</u>	<u>S/R</u>	<u>SUP. PROPUESTA (ha)</u>	<u>SUP. CUMPLE (ha)</u>
1600000007264334	41-099-016-00001-0022	63000	PASTOS DE MENOS DE 5 AÑOS-SIN VARIEDAD	S	19,25	0,00
1600000007264404	41-099-016-00001-0148	62000	PASTOS PERMANENTES DE 5 O MAS AÑOS-SIN VARIEDAD	S	22,07	0,00

	PUNTOS	
Tener suscrito o haber tenido suscrito convenio de colaboración con el proyecto LIFE+	0,00	N
Porcentaje de superficie determinada de la explotación bajo sistemas de producción integrada ganadera o producción ecológica	0,00	0.0%

<u>REF.</u>	<u>REFERENCIA SIGPAC</u>	<u>CULTIVO</u>	<u>DESCRIPCIÓN CULTIVO</u>	<u>S/R</u>	<u>SUP. PROPUESTA (ha)</u>	<u>SUP. CUMPLE (ha)</u>
1600000007264334	41-099-016-00001-0022	63000	PASTOS DE MENOS DE 5 AÑOS-SIN VARIEDAD	S	19,25	0,00
1600000007264404	41-099-016-00001-0148	62000	PASTOS PERMANENTES DE 5 O MAS AÑOS-SIN VARIEDAD	S	22,07	0,00

	PUNTOS	
Porcentaje de carga ganadera con especies rumiantes	3,00	100.0%

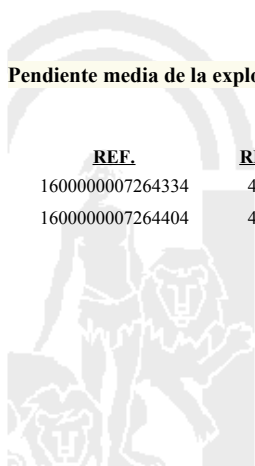
<u>EXPLOTACIÓN</u>	<u>ESPECIE</u>	<u>RUMIANTE</u>	<u>UGMs</u>
ES410990000047	BOVINA	SI	268.87

	PUNTOS	
Porcentaje de carga ganadera con especies ovina	0,00	0.0%

<u>EXPLOTACIÓN</u>	<u>ESPECIE</u>	<u>OVINA</u>	<u>UGMs</u>
ES410990000047	BOVINA	NO	268.87

	PUNTOS	
Pendiente media de la explotación	2,00	10.11%

<u>REF.</u>	<u>REFERENCIA SIGPAC</u>	<u>CULTIVO</u>	<u>DESCRIPCIÓN CULTIVO</u>	<u>S/R</u>	<u>PENDIENTE MEDIA (%)</u>	<u>SUP. PROPUESTA (ha)</u>
1600000007264334	41-099-016-00001-0022	63000	PASTOS DE MENOS DE 5 AÑOS-SIN VARIEDAD	S	10,20	19,25
1600000007264404	41-099-016-00001-0148	62000	PASTOS PERMANENTES DE 5 O MAS AÑOS-SIN VARIEDAD	S	10,03	22,07



<u>APELLIDOS Y NOMBRE / RAZÓN SOCIAL</u>	<u>NIF</u>	<u>EXPEDIENTE</u>	<u>PROPUESTA</u>
OLIVA CARBALLIDO ANGELES	75337568X	8026099	INADMITIDO
<u>SOLICITA ACTUACIÓN 1</u>	<u>SOLICITA ACTUACIÓN 2</u>	<u>SOLICITA ACTUACIÓN 3</u>	<u>PROPUESTA ACTUACIÓN 3</u>
NO	NO	SI	INADMITIDO

DETALLE DE ACTUACIÓN 3**IMPORTES POR ANUALIDAD**

	<u>SUPERFICIE PROPUESTA</u>	<u>SUPERFICIE SUBVENCIONABLE</u>	<u>2016</u>	<u>2017</u>	<u>2018</u>	<u>2019</u>	<u>2020</u>
IMPORTE MÁXIMO	0,00	0,00	0,00 €	0,00 €	0,00 €	0,00 €	0,00 €
IMPORTE MEDIO DE TRANSFERENCIA (€/ha)			0,00 €	0,00 €	0,00 €	0,00 €	0,00 €

INCIDENCIAS**INCIDENCIA DESCRIPCIÓN**

224	La superficie de cruce total de productos de la agrupación Pastos permanentes sobre un mismo recinto en una misma solicitud, no puede superar la superficie total admisible de pastos. Ref:1600000007036859 Recinto:41-066-004-00084-014 Cultivo:62000 PASTOS PERMANENTES DE 5 O MAS AÑOS-SIN VARIEDAD Secano Superficie admisible de pastos del recinto según SIGPAC.:0 Suma de superficies de cruce netas declaradas para este recinto por el solicitante.:2321 Exceso de superficie (Hectáreas):23,21
80854	La explotación por la que solicita ayudas no se encuentra inscrita en el Censo de Dehesas de Andalucía
80856	No cumple con la superficie mínima de cultivo elegible para solicitar la operación. Sup. Resuelta:0
80863	Cultivo, variedad, regimen y/o uso del recinto SIGPAC no compatible con la operación (anexo III.I, Orden 26 mayo 2015) Ref:1600000007036852 Recinto:41-066-004-00084-006 Cultivo:62000 PASTOS PERMANENTES DE 5 O MAS AÑOS-SIN VARIEDAD Secano Ref:1600000007036859 Recinto:41-066-004-00084-014 Cultivo:62000 PASTOS PERMANENTES DE 5 O MAS AÑOS-SIN VARIEDAD Secano
80866	La superficie que figura en la capa de formación adehesada para el recinto, es inferior a la superficie por la que se solicita la ayuda para el recinto Ref:1600000007036852 Recinto:41-066-004-00084-006 Cultivo:62000 PASTOS PERMANENTES DE 5 O MAS AÑOS-SIN VARIEDAD Secano Sup. Dec. Adm.:0,63 Sup. Censo Bruta:0 Ref:1600000007036859 Recinto:41-066-004-00084-014 Cultivo:62000 PASTOS PERMANENTES DE 5 O MAS AÑOS-SIN VARIEDAD Secano Sup. Dec. Adm.:30,95 Sup. Censo Bruta:0

DETALLE DE SUPERFICIE DE FORMACIÓN ADEHESADA EN EL CENSO DE DEHESAS**RESUMEN CRITERIOS DE SELECCIÓN****10.1.3 Conservación y mejora de pastos en sistemas de dehesas.****PUNTOS: 1,00**

	<u>PUNTOS</u>	
Plan de Gestión Integral de Dehesas oficialmente aprobado	0,00	N
Porcentaje de superficie determinada en Red Natura 2000	0,00	0.0%
Tener suscrito o haber tenido suscrito convenio de colaboración con el proyecto LIFE+	0,00	N
Porcentaje de superficie determinada de la explotación bajo sistemas de producción integrada ganadera o producción ecológica	0,00	0.0%
Porcentaje de carga ganadera con especies rumiantes	1,00	69.4%
Porcentaje de carga ganadera con especies ovina	0,00	0.0%
Pendiente media de la explotación	0,00	0.0%



DETALLE CRITERIOS DE SELECCIÓN**10.1.3 Conservación y mejora de pastos en sistemas de dehesas.****PUNTOS:** 1,00**Plan de Gestión Integral de Dehesas oficialmente aprobado****PUNTOS:** 0,00 N**Porcentaje de superficie determinada en Red Natura 2000****PUNTOS:** 0,00 0.0%**Tener suscrito o haber tenido suscrito convenio de colaboración con el proyecto LIFE+****PUNTOS:** 0,00 N**Porcentaje de superficie determinada de la explotación bajo sistemas de producción integrada ganadera o producción ecológica****PUNTOS:** 0,00 0.0%**Porcentaje de carga ganadera con especies rumiantes****PUNTOS:** 1,00 69.4%

<u>EXPLOTACIÓN</u>	<u>ESPECIE</u>	<u>RUMIANTE</u>	<u>UGMs</u>
ES410660000066	CAPRINA	SI	19.35
ES410660000066	PORCINO	NO	8.53

Porcentaje de carga ganadera con especies ovina**PUNTOS:** 0,00 0.0%

<u>EXPLOTACIÓN</u>	<u>ESPECIE</u>	<u>OVINA</u>	<u>UGMs</u>
ES410660000066	CAPRINA	NO	19.35
ES410660000066	PORCINO	NO	8.53

Pendiente media de la explotación**PUNTOS:** 0,00 0.0%

<u>APELLIDOS Y NOMBRE / RAZÓN SOCIAL</u>	<u>NIF</u>	<u>EXPEDIENTE</u>	<u>PROPUESTA</u>
ORTIZ ORTIZ MANUEL MARCELO	28873557R	8028693	INADMITIDO
<u>SOLICITA ACTUACIÓN 1</u>	<u>SOLICITA ACTUACIÓN 2</u>	<u>SOLICITA ACTUACIÓN 3</u>	<u>PROPUESTA ACTUACIÓN 3</u>
NO	NO	SI	INADMITIDO

DETALLE DE ACTUACIÓN 3**IMPORTES POR ANUALIDAD**

	<u>SUPERFICIE PROPUESTA</u>	<u>SUPERFICIE SUBVENCIONABLE</u>	<u>2016</u>	<u>2017</u>	<u>2018</u>	<u>2019</u>	<u>2020</u>
IMPORTE MÁXIMO	0,00	0,00	0,00 €	0,00 €	0,00 €	0,00 €	0,00 €
IMPORTE MEDIO DE TRANSFERENCIA (€/ha)			0,00 €	0,00 €	0,00 €	0,00 €	0,00 €

INCIDENCIAS**INCIDENCIA DESCRIPCIÓN**

224	La superficie de cruce total de productos de la agrupación Pastos permanentes sobre un mismo recinto en una misma solicitud, no puede superar la superficie total admisible de pastos. Ref:1600000026269030 Recinto:41-009-011-00013-002 Cultivo:62000 PASTOS PERMANENTES DE 5 O MAS AÑOS-SIN VARIEDAD Secano Superficie admisible de pastos del recinto según SIGPAC.:0 Suma de superficies de cruce netas declaradas para este recinto por el solicitante.:3504 Exceso de superficie (Hectáreas):35,04
80854	La explotación por la que solicita ayudas no se encuentra inscrita en el Censo de Dehesas de Andalucía
80856	No cumple con la superficie mínima de cultivo elegible para solicitar la operación. Sup. Resuelta:0
80866	La superficie que figura en la capa de formación adhesionada para el recinto, es inferior a la superficie por la que se solicita la ayuda para el recinto Ref:1600000026269030 Recinto:41-009-011-00013-002 Cultivo:62000 PASTOS PERMANENTES DE 5 O MAS AÑOS-SIN VARIEDAD Secano Sup. Dec. Adm.:46,72 Sup. Censo Bruta:0
80867	Superficie resuelta para el grupo de pago menor que la mínima requerida Ref:1600000026269030 Recinto:41-009-011-00013-002 Cultivo:62000 PASTOS PERMANENTES DE 5 O MAS AÑOS-SIN VARIEDAD Secano Sup. Declarada:0 Sup. Resuelta:0

DETALLE DE SUPERFICIE DE FORMACIÓN ADEHESADA EN EL CENSO DE DEHESAS**RESUMEN CRITERIOS DE SELECCIÓN****10.1.3 Conservación y mejora de pastos en sistemas de dehesas.****PUNTOS: 3,00**

	<u>PUNTOS</u>	
Plan de Gestión Integral de Dehesas oficialmente aprobado	0,00	N
Porcentaje de superficie determinada en Red Natura 2000	0,00	0.0%
Tener suscrito o haber tenido suscrito convenio de colaboración con el proyecto LIFE+	0,00	N
Porcentaje de superficie determinada de la explotación bajo sistemas de producción integrada ganadera o producción ecológica	0,00	0.0%
Porcentaje de carga ganadera con especies rumiantes	3,00	100.0%
Porcentaje de carga ganadera con especies ovina	0,00	0.0%
Pendiente media de la explotación	0,00	0.0%



DETALLE CRITERIOS DE SELECCIÓN**10.1.3 Conservación y mejora de pastos en sistemas de dehesas.****PUNTOS:** 3,00**Plan de Gestión Integral de Dehesas oficialmente aprobado****PUNTOS:** 0,00 N**Porcentaje de superficie determinada en Red Natura 2000****PUNTOS:** 0,00 0.0%**Tener suscrito o haber tenido suscrito convenio de colaboración con el proyecto LIFE+****PUNTOS:** 0,00 N**Porcentaje de superficie determinada de la explotación bajo sistemas de producción integrada ganadera o producción ecológica****PUNTOS:** 0,00 0.0%**Porcentaje de carga ganadera con especies rumiantes****PUNTOS:** 3,00 100.0%

<u>EXPLOTACIÓN</u>	<u>ESPECIE</u>	<u>RUMIANTE</u>	<u>UGMs</u>
ES410090000126	BOVINA	SI	32.09

Porcentaje de carga ganadera con especies ovina**PUNTOS:** 0,00 0.0%

<u>EXPLOTACIÓN</u>	<u>ESPECIE</u>	<u>OVINA</u>	<u>UGMs</u>
ES410090000126	BOVINA	NO	32.09

Pendiente media de la explotación**PUNTOS:** 0,00 0.0%

<u>APELLIDOS Y NOMBRE / RAZÓN SOCIAL</u>	<u>NIF</u>	<u>EXPEDIENTE</u>	<u>PROPUESTA</u>
OSBORNE BORES CB	E91879288	8018038	ADMITIDO
<u>SOLICITA ACTUACIÓN 1</u>	<u>SOLICITA ACTUACIÓN 2</u>	<u>SOLICITA ACTUACIÓN 3</u>	<u>PROPUESTA ACTUACIÓN 3</u>
NO	NO	SI	ADMITIDO

DETALLE DE ACTUACIÓN 3**IMPORTES POR ANUALIDAD**

	<u>SUPERFICIE PROPUESTA</u>	<u>SUPERFICIE SUBVENCIONABLE</u>	<u>2016</u>	<u>2017</u>	<u>2018</u>	<u>2019</u>	<u>2020</u>
IMPORTE MÁXIMO	16,31	16,31	698,72 €	698,72 €	698,72 €	698,72 €	698,72 €
IMPORTE MEDIO DE TRANSFERENCIA (€/ha)			42,84 €	42,84 €	42,84 €	42,84 €	42,84 €

RECINTOS PROPUESTOS

<u>REF.</u>	<u>REFERENCIA SIGPAC</u>	<u>CULTIVO</u>	<u>DESCRIPCIÓN CULTIVO</u>	<u>S/R</u>	<u>PEND. MEDIA (%)</u>	<u>SUP. DEC. (ha)</u>	<u>SUP. BRUTA (ha)</u>	<u>CAP (%)</u>	<u>SUP. NETA (ha)</u>	<u>SUP. DEC. ADMIN. (ha)</u>	<u>SUP. CAMPO (ha)</u>	<u>SUP. CALC. (ha)</u>
1500000019960518	41-049-012-00009-0001	62000	PASTOS PERMANENTES DE 5 O MAS AÑOS-SIN VARIEDAD	S	17,12	14,05	19,81	65,00	12,88	12,88		12,88
1600000006907490	41-049-012-00015-0001	62000	PASTOS PERMANENTES DE 5 O MAS AÑOS-SIN VARIEDAD	S	36,62	0,00	0,00	0,00	0,00	0,00		0,00
1600000006907491	41-049-012-00016-0001	62000	PASTOS PERMANENTES DE 5 O MAS AÑOS-SIN VARIEDAD	S	36,95	0,00	0,00	0,00	0,00	0,00		0,00
1600000006907494	41-049-012-00024-0002	62000	PASTOS PERMANENTES DE 5 O MAS AÑOS-SIN VARIEDAD	S	30,62	6,80	5,28	65,00	3,43	3,43		3,43

INCIDENCIAS**INCIDENCIA DESCRIPCIÓN**

80866	La superficie que figura en la capa de formación adhesionada para el recinto, es inferior a la superficie por la que se solicita la ayuda para el recinto Ref:1500000019960518 Recinto:41-049-012-00009-0001 Cultivo:62000 PASTOS PERMANENTES DE 5 O MAS AÑOS-SIN VARIEDAD Secano Sup. Dec. Adm.:21,61 Sup. Censo Bruta:19,81 Ref:1600000006907490 Recinto:41-049-012-00015-0001 Cultivo:62000 PASTOS PERMANENTES DE 5 O MAS AÑOS-SIN VARIEDAD Secano Sup. Dec. Adm.:2,73 Sup. Censo Bruta:0 Ref:1600000006907491 Recinto:41-049-012-00016-0001 Cultivo:62000 PASTOS PERMANENTES DE 5 O MAS AÑOS-SIN VARIEDAD Secano Sup. Dec. Adm.:2,13 Sup. Censo Bruta:0 Ref:1600000006907494 Recinto:41-049-012-00024-0002 Cultivo:62000 PASTOS PERMANENTES DE 5 O MAS AÑOS-SIN VARIEDAD Secano Sup. Dec. Adm.:10,46 Sup. Censo Bruta:5,28
-------	--

DETALLE DE SUPERFICIE DE FORMACIÓN ADEHESADA EN EL CENSO DE DEHESAS

<u>REF.</u>	<u>REFERENCIA SIGPAC</u>	<u>SUP. BRUTA (ha)</u>	<u>CAP (%)</u>	<u>SUP. NETA (ha)</u>
1500000019960518	41-049-012-00009-0001	19,81	65,00	12,88
1500000019960538	41-049-012-00010-0019	328,39	55,00	180,61
1600000006907461	41-049-012-00009-0002	8,86	75,00	6,64
1600000006907464	41-049-012-00010-0016	2,41	0,00	0,00
1600000006907475	41-049-012-00010-0018	0,07	0,00	0,00
1600000006907480	41-049-012-00010-0020	0,36	0,00	0,00
1600000006907483	41-049-012-00010-0021	0,36	0,00	0,00
1600000006907494	41-049-012-00024-0002	5,28	65,00	3,43
TOTAL		365,54		203,56

RESUMEN CRITERIOS DE SELECCIÓN**10.1.3 Conservación y mejora de pastos en sistemas de dehesas.****PUNTOS: 9,00**

	<u>PUNTOS</u>	
Plan de Gestión Integral de Dehesas oficialmente aprobado	0,00	N
Porcentaje de superficie determinada en Red Natura 2000	0,00	0.0%
Tener suscrito o haber tenido suscrito convenio de colaboración con el proyecto LIFE+	0,00	N
Porcentaje de superficie determinada de la explotación bajo sistemas de producción integrada ganadera o producción ecológica	4,00	100.0%
Porcentaje de carga ganadera con especies rumiantes	2,00	92.88%
Porcentaje de carga ganadera con especies ovina	0,00	0.0%
Pendiente media de la explotación	3,00	19.96%

DETALLE CRITERIOS DE SELECCIÓN**10.1.3 Conservación y mejora de pastos en sistemas de dehesas.****PUNTOS:** 9,00**Plan de Gestión Integral de Dehesas oficialmente aprobado****PUNTOS:** 0,00 N**Porcentaje de superficie determinada en Red Natura 2000****PUNTOS:** 0,00 0.0%

<u>REF.</u>	<u>REFERENCIA SIGPAC</u>	<u>CULTIVO</u>	<u>DESCRIPCIÓN CULTIVO</u>	<u>S/R</u>	<u>SUP. PROPUESTA (ha)</u>	<u>SUP. CUMPLE (ha)</u>
1500000019960518	41-049-012-00009-0001	62000	PASTOS PERMANENTES DE 5 O MAS AÑOS-SIN VARIEDAD	S	12,88	0,00
1600000006907490	41-049-012-00015-0001	62000	PASTOS PERMANENTES DE 5 O MAS AÑOS-SIN VARIEDAD	S	0,00	0,00
1600000006907491	41-049-012-00016-0001	62000	PASTOS PERMANENTES DE 5 O MAS AÑOS-SIN VARIEDAD	S	0,00	0,00
1600000006907494	41-049-012-00024-0002	62000	PASTOS PERMANENTES DE 5 O MAS AÑOS-SIN VARIEDAD	S	3,43	0,00

Tener suscrito o haber tenido suscrito convenio de colaboración con el proyecto LIFE+**PUNTOS:** 0,00 N**Porcentaje de superficie determinada de la explotación bajo sistemas de producción integrada ganadera o producción ecológica****PUNTOS:** 4,00 100.0%

<u>REF.</u>	<u>REFERENCIA SIGPAC</u>	<u>CULTIVO</u>	<u>DESCRIPCIÓN CULTIVO</u>	<u>S/R</u>	<u>SUP. PROPUESTA (ha)</u>	<u>SUP. CUMPLE (ha)</u>
1500000019960518	41-049-012-00009-0001	62000	PASTOS PERMANENTES DE 5 O MAS AÑOS-SIN VARIEDAD	S	12,88	12,88
1600000006907490	41-049-012-00015-0001	62000	PASTOS PERMANENTES DE 5 O MAS AÑOS-SIN VARIEDAD	S	0,00	0,00
1600000006907491	41-049-012-00016-0001	62000	PASTOS PERMANENTES DE 5 O MAS AÑOS-SIN VARIEDAD	S	0,00	0,00
1600000006907494	41-049-012-00024-0002	62000	PASTOS PERMANENTES DE 5 O MAS AÑOS-SIN VARIEDAD	S	3,43	3,43

Porcentaje de carga ganadera con especies rumiantes**PUNTOS:** 2,00 92.88%

<u>EXPLOTACIÓN</u>	<u>ESPECIE</u>	<u>RUMIANTE</u>	<u>UGMs</u>
ES410490000029	BOVINA	SI	107.17
ES410490000029	PORCINO	NO	8.21

Porcentaje de carga ganadera con especies ovina**PUNTOS:** 0,00 0.0%

<u>EXPLOTACIÓN</u>	<u>ESPECIE</u>	<u>OVINA</u>	<u>UGMs</u>
ES410490000029	BOVINA	NO	107.17
ES410490000029	PORCINO	NO	8.21

Pendiente media de la explotación**PUNTOS:** 3,00 19.96%

<u>REF.</u>	<u>REFERENCIA SIGPAC</u>	<u>CULTIVO</u>	<u>DESCRIPCIÓN CULTIVO</u>	<u>S/R</u>	<u>PENDIENTE MEDIA (%)</u>	<u>SUP. PROPUESTA (ha)</u>
1500000019960518	41-049-012-00009-0001	62000	PASTOS PERMANENTES DE 5 O MAS AÑOS-SIN VARIEDAD	S	17,12	12,88
1600000006907490	41-049-012-00015-0001	62000	PASTOS PERMANENTES DE 5 O MAS AÑOS-SIN VARIEDAD	S	36,62	0,00
1600000006907491	41-049-012-00016-0001	62000	PASTOS PERMANENTES DE 5 O MAS AÑOS-SIN VARIEDAD	S	36,95	0,00
1600000006907494	41-049-012-00024-0002	62000	PASTOS PERMANENTES DE 5 O MAS AÑOS-SIN VARIEDAD	S	30,62	3,43



<u>APELLIDOS Y NOMBRE / RAZÓN SOCIAL</u>	<u>NIF</u>	<u>EXPEDIENTE</u>	<u>PROPUESTA</u>
OTERO TALAVERA ERNESTO JAVIER	28803516H	8024952	ADMITIDO
<u>SOLICITA ACTUACIÓN 1</u>	<u>SOLICITA ACTUACIÓN 2</u>	<u>SOLICITA ACTUACIÓN 3</u>	<u>PROPUESTA ACTUACIÓN 3</u>
NO	NO	SI	ADMITIDO

DETALLE DE ACTUACIÓN 3**IMPORTES POR ANUALIDAD**

	<u>SUPERFICIE PROPUESTA</u>	<u>SUPERFICIE SUBVENCIONABLE</u>	<u>2016</u>	<u>2017</u>	<u>2018</u>	<u>2019</u>	<u>2020</u>
IMPORTE MÁXIMO	27,31	27,31	1.169,96 €	1.169,96 €	1.169,96 €	1.169,96 €	1.169,96 €
IMPORTE MEDIO DE TRANSFERENCIA (€/ha)			42,84 €	42,84 €	42,84 €	42,84 €	42,84 €

RECINTOS PROPUESTOS

<u>REF.</u>	<u>REFERENCIA SIGPAC</u>	<u>CULTIVO</u>	<u>DESCRIPCIÓN CULTIVO</u>	<u>S/R</u>	<u>PEND. MEDIA (%)</u>	<u>SUP. DEC. (ha)</u>	<u>SUP. BRUTA (ha)</u>	<u>CAP (%)</u>	<u>SUP. NETA (ha)</u>	<u>SUP. DEC. ADMIN. (ha)</u>	<u>SUP. CAMPO (ha)</u>	<u>SUP. CALC. (ha)</u>
1500000020364749	41-083-008-00063-0002	62000	PASTOS PERMANENTES DE 5 O MAS AÑOS-SIN VARIEDAD	S	33,09	36,46	27,31	100,00	27,31	27,31		27,31

INCIDENCIAS**INCIDENCIA DESCRIPCIÓN**

80866	La superficie que figura en la capa de formación adehesada para el recinto, es inferior a la superficie por la que se solicita la ayuda para el recinto Ref:1500000020364749 Recinto:41-083-008-00063-002 Cultivo:62000 PASTOS PERMANENTES DE 5 O MAS AÑOS-SIN VARIEDAD Secano Sup. Dec. Adm.:36,46 Sup. Censo Bruta:27,31
-------	--

DETALLE DE SUPERFICIE DE FORMACIÓN ADEHESADA EN EL CENSO DE DEHESAS

<u>REF.</u>	<u>REFERENCIA SIGPAC</u>	<u>SUP. BRUTA (ha)</u>	<u>CAP (%)</u>	<u>SUP. NETA (ha)</u>
1500000020364749	41-083-008-00063-0002	27,31	100,00	27,31
1500000025165688	41-083-008-00029-0001	3,22	65,00	2,09
1600000007205545	41-083-008-00032-0001	2,08	0,00	0,00
1600000007205548	41-083-008-00035-0001	3,32	100,00	3,32
1600000007205552	41-083-008-00040-0001	0,93	65,00	0,60
1600000007205557	41-083-008-00042-0001	1,45	0,00	0,00
1600000007205560	41-083-008-00044-0001	1,60	0,00	0,00
1600000007205561	41-083-008-00047-0001	5,83	55,00	3,21
1600000007205610	41-083-008-00063-0002	23,58	100,00	23,58
1600000007205612	41-083-008-00064-0001	0,25	0,00	0,00
1600000011370638	41-083-008-00030-0001	2,64	0,00	0,00
TOTAL		72,21		60,11

RESUMEN CRITERIOS DE SELECCIÓN**10.1.3 Conservación y mejora de pastos en sistemas de dehesas.****PUNTOS: 3,00**

	<u>PUNTOS</u>	
Plan de Gestión Integral de Dehesas oficialmente aprobado	0,00	N
Porcentaje de superficie determinada en Red Natura 2000	0,00	0.0%
Tener suscrito o haber tenido suscrito convenio de colaboración con el proyecto LIFE+	0,00	N
Porcentaje de superficie determinada de la explotación bajo sistemas de producción integrada ganadera o producción ecológica	0,00	0.0%
Porcentaje de carga ganadera con especies rumiantes	0,00	49.01%
Porcentaje de carga ganadera con especies ovina	0,00	23.92%
Pendiente media de la explotación	3,00	33.09%



DETALLE CRITERIOS DE SELECCIÓN**10.1.3 Conservación y mejora de pastos en sistemas de dehesas.****PUNTOS:** 3,00**Plan de Gestión Integral de Dehesas oficialmente aprobado****PUNTOS:** 0,00 N**Porcentaje de superficie determinada en Red Natura 2000****PUNTOS:** 0,00 0.0%

<u>REF.</u>	<u>REFERENCIA SIGPAC</u>	<u>CULTIVO</u>	<u>DESCRIPCIÓN CULTIVO</u>	<u>S/R</u>	<u>SUP. PROPUESTA (ha)</u>	<u>SUP. CUMPLE (ha)</u>
1500000020364749	41-083-008-00063-0002	62000	PASTOS PERMANENTES DE 5 O MAS AÑOS-SIN VARIEDAD	S	27,31	0,00

Tener suscrito o haber tenido suscrito convenio de colaboración con el proyecto LIFE+**PUNTOS:** 0,00 N**Porcentaje de superficie determinada de la explotación bajo sistemas de producción integrada ganadera o producción ecológica****PUNTOS:** 0,00 0.0%

<u>REF.</u>	<u>REFERENCIA SIGPAC</u>	<u>CULTIVO</u>	<u>DESCRIPCIÓN CULTIVO</u>	<u>S/R</u>	<u>SUP. PROPUESTA (ha)</u>	<u>SUP. CUMPLE (ha)</u>
1500000020364749	41-083-008-00063-0002	62000	PASTOS PERMANENTES DE 5 O MAS AÑOS-SIN VARIEDAD	S	27,31	0,00

Porcentaje de carga ganadera con especies rumiantes**PUNTOS:** 0,00 49.01%

<u>EXPLOTACIÓN</u>	<u>ESPECIE</u>	<u>RUMIANTE</u>	<u>UGMs</u>
ES410830000100	BOVINA	SI	28.88
ES410830000100	OVINA	SI	27.53
ES410830000100	PORCINO	NO	58.68

Porcentaje de carga ganadera con especies ovina**PUNTOS:** 0,00 23.92%

<u>EXPLOTACIÓN</u>	<u>ESPECIE</u>	<u>OVINA</u>	<u>UGMs</u>
ES410830000100	BOVINA	NO	28.88
ES410830000100	OVINA	SI	27.53
ES410830000100	PORCINO	NO	58.68

Pendiente media de la explotación**PUNTOS:** 3,00 33.09%

<u>REF.</u>	<u>REFERENCIA SIGPAC</u>	<u>CULTIVO</u>	<u>DESCRIPCIÓN CULTIVO</u>	<u>S/R</u>	<u>PENDIENTE MEDIA (%)</u>	<u>SUP. PROPUESTA (ha)</u>
1500000020364749	41-083-008-00063-0002	62000	PASTOS PERMANENTES DE 5 O MAS AÑOS-SIN VARIEDAD	S	33,09	27,31



<u>APELLIDOS Y NOMBRE / RAZÓN SOCIAL</u>	<u>NIF</u>	<u>EXPEDIENTE</u>	<u>PROPUESTA</u>
PALMA RODRIGUEZ ANTONIO	75423068L	8030228	ADMITIDO
<u>SOLICITA ACTUACIÓN 1</u>	<u>SOLICITA ACTUACIÓN 2</u>	<u>SOLICITA ACTUACIÓN 3</u>	<u>PROPUESTA ACTUACIÓN 3</u>
NO	NO	SI	ADMITIDO

DETALLE DE ACTUACIÓN 3**IMPORTES POR ANUALIDAD**

	<u>SUPERFICIE PROPUESTA</u>	<u>SUPERFICIE SUBVENCIONABLE</u>	<u>2016</u>	<u>2017</u>	<u>2018</u>	<u>2019</u>	<u>2020</u>
IMPORTE MÁXIMO	36,55	18,28	783,12 €	783,12 €	783,12 €	783,12 €	783,12 €
IMPORTE MEDIO DE TRANSFERENCIA (€/ha)			21,43 €	21,43 €	21,43 €	21,43 €	21,43 €

RECINTOS PROPUESTOS

<u>REF.</u>	<u>REFERENCIA SIGPAC</u>	<u>CULTIVO</u>	<u>DESCRIPCIÓN CULTIVO</u>	<u>S/R</u>	<u>PEND. MEDIA (%)</u>	<u>SUP. DEC. (ha)</u>	<u>SUP. BRUTA (ha)</u>	<u>CAP (%)</u>	<u>SUP. NETA (ha)</u>	<u>SUP. DEC. ADMIN. (ha)</u>	<u>SUP. CAMPO (ha)</u>	<u>SUP. CALC. (ha)</u>
1600000026243481	41-078-004-00001-0001	62000	PASTOS PERMANENTES DE 5 O MAS AÑOS-SIN VARIEDAD	S	31,51	25,77	26,58	65,00	17,28	17,28		17,28
1600000026243482	41-078-005-00009-0003	62000	PASTOS PERMANENTES DE 5 O MAS AÑOS-SIN VARIEDAD	S	34,10	23,47	25,69	75,00	19,27	19,27		19,27

INCIDENCIAS**INCIDENCIA DESCRIPCIÓN**

- 80864 Superficie máxima determinada superior al 50% de la superficie de formación adehesada total de la dehesa
Ref: Recinto:---- Cultivo: - Sup. Resuelta:36,55 Sup. Formación Adehesada Total:36,55
- 80866 La superficie que figura en la capa de formación adehesada para el recinto, es inferior a la superficie por la que se solicita la ayuda para el recinto
Ref:1600000026243481 Recinto:41-078-004-00001-0001 Cultivo:62000 PASTOS PERMANENTES DE 5 O MAS AÑOS-SIN VARIEDAD Secano Sup. Dec. Adm.:39,65 Sup. Censo Bruta:26,58
Ref:1600000026243482 Recinto:41-078-005-00009-0003 Cultivo:62000 PASTOS PERMANENTES DE 5 O MAS AÑOS-SIN VARIEDAD Secano Sup. Dec. Adm.:31,29 Sup. Censo Bruta:25,69

DETALLE DE SUPERFICIE DE FORMACIÓN ADEHESADA EN EL CENSO DE DEHESAS

<u>REF.</u>	<u>REFERENCIA SIGPAC</u>	<u>SUP. BRUTA (ha)</u>	<u>CAP (%)</u>	<u>SUP. NETA (ha)</u>
1600000026243481	41-078-004-00001-0001	26,58	65,00	17,28
1600000026243482	41-078-005-00009-0003	25,69	75,00	19,27
TOTAL		52,27		36,55

RESUMEN CRITERIOS DE SELECCIÓN**10.1.3 Conservación y mejora de pastos en sistemas de dehesas.****PUNTOS: 10,00**

	<u>PUNTOS</u>	
Plan de Gestión Integral de Dehesas oficialmente aprobado	0,00	N
Porcentaje de superficie determinada en Red Natura 2000	0,00	0.0%
Tener suscrito o haber tenido suscrito convenio de colaboración con el proyecto LIFE+	0,00	N
Porcentaje de superficie determinada de la explotación bajo sistemas de producción integrada ganadera o producción ecológica	4,00	100.0%
Porcentaje de carga ganadera con especies rumiantes	3,00	100.0%
Porcentaje de carga ganadera con especies ovina	0,00	0.0%
Pendiente media de la explotación	3,00	32.88%



DETALLE CRITERIOS DE SELECCIÓN**10.1.3 Conservación y mejora de pastos en sistemas de dehesas.****PUNTOS:** 10,00**Plan de Gestión Integral de Dehesas oficialmente aprobado****PUNTOS:** 0,00 N**Porcentaje de superficie determinada en Red Natura 2000****PUNTOS:** 0,00 0.0%

<u>REF.</u>	<u>REFERENCIA SIGPAC</u>	<u>CULTIVO</u>	<u>DESCRIPCIÓN CULTIVO</u>	<u>S/R</u>	<u>SUP. PROPUESTA (ha)</u>	<u>SUP. CUMPLE (ha)</u>
160000026243481	41-078-004-00001-0001	62000	PASTOS PERMANENTES DE 5 O MAS AÑOS-SIN VARIEDAD	S	17,28	0,00
160000026243482	41-078-005-00009-0003	62000	PASTOS PERMANENTES DE 5 O MAS AÑOS-SIN VARIEDAD	S	19,27	0,00

Tener suscrito o haber tenido suscrito convenio de colaboración con el proyecto LIFE+**PUNTOS:** 0,00 N**Porcentaje de superficie determinada de la explotación bajo sistemas de producción integrada ganadera o producción ecológica****PUNTOS:** 4,00 100.0%

<u>REF.</u>	<u>REFERENCIA SIGPAC</u>	<u>CULTIVO</u>	<u>DESCRIPCIÓN CULTIVO</u>	<u>S/R</u>	<u>SUP. PROPUESTA (ha)</u>	<u>SUP. CUMPLE (ha)</u>
160000026243481	41-078-004-00001-0001	62000	PASTOS PERMANENTES DE 5 O MAS AÑOS-SIN VARIEDAD	S	17,28	17,28
160000026243482	41-078-005-00009-0003	62000	PASTOS PERMANENTES DE 5 O MAS AÑOS-SIN VARIEDAD	S	19,27	19,27

Porcentaje de carga ganadera con especies rumiantes**PUNTOS:** 3,00 100.0%

<u>EXPLORACIÓN</u>	<u>ESPECIE</u>	<u>RUMIANTE</u>	<u>UGMs</u>
ES140490009005	CAPRINA	SI	0
ES410780000118	CAPRINA	SI	43.11

Porcentaje de carga ganadera con especies ovina**PUNTOS:** 0,00 0.0%

<u>EXPLORACIÓN</u>	<u>ESPECIE</u>	<u>OVINA</u>	<u>UGMs</u>
ES140490009005	CAPRINA	NO	0
ES410780000118	CAPRINA	NO	43.11

Pendiente media de la explotación**PUNTOS:** 3,00 32.88%

<u>REF.</u>	<u>REFERENCIA SIGPAC</u>	<u>CULTIVO</u>	<u>DESCRIPCIÓN CULTIVO</u>	<u>S/R</u>	<u>PENDIENTE MEDIA (%)</u>	<u>SUP. PROPUESTA (ha)</u>
160000026243481	41-078-004-00001-0001	62000	PASTOS PERMANENTES DE 5 O MAS AÑOS-SIN VARIEDAD	S	31,51	17,28
160000026243482	41-078-005-00009-0003	62000	PASTOS PERMANENTES DE 5 O MAS AÑOS-SIN VARIEDAD	S	34,10	19,27



<u>APELLIDOS Y NOMBRE / RAZÓN SOCIAL</u>	<u>NIF</u>	<u>EXPEDIENTE</u>	<u>PROPUESTA</u>
PASTOS Y GANADOS DEL SUROESTE, S.L.	B11056546	8025604	INADMITIDO
<u>SOLICITA ACTUACIÓN 1</u>	<u>SOLICITA ACTUACIÓN 2</u>	<u>SOLICITA ACTUACIÓN 3</u>	<u>PROPUESTA ACTUACIÓN 3</u>
NO	NO	SI	INADMITIDO

DETALLE DE ACTUACIÓN 3**IMPORTES POR ANUALIDAD**

	<u>SUPERFICIE PROPUESTA</u>	<u>SUPERFICIE SUBVENCIONABLE</u>	<u>2016</u>	<u>2017</u>	<u>2018</u>	<u>2019</u>	<u>2020</u>
IMPORTE MÁXIMO	0,00	0,00	0,00 €	0,00 €	0,00 €	0,00 €	0,00 €
IMPORTE MEDIO DE TRANSFERENCIA (€/ha)			0,00 €	0,00 €	0,00 €	0,00 €	0,00 €

INCIDENCIAS**INCIDENCIA DESCRIPCIÓN**

224	La superficie de cruce total de productos de la agrupación Pastos permanentes sobre un mismo recinto en una misma solicitud, no puede superar la superficie total admisible de pastos. Ref:1600000026341016 Recinto:41-031-012-00252-001 Cultivo:62000 PASTOS PERMANENTES DE 5 O MAS AÑOS-SIN VARIEDAD Secano Superficie admisible de pastos del recinto según SIGPAC.:5175 Suma de superficies de cruce netas declaradas para este recinto por el solicitante.:5176 Exceso de superficie (Hectáreas):0,01
80854	La explotación por la que solicita ayudas no se encuentra inscrita en el Censo de Dehesas de Andalucía
80856	No cumple con la superficie mínima de cultivo elegible para solicitar la operación. Sup. Resuelta:0
80866	La superficie que figura en la capa de formación adehesada para el recinto, es inferior a la superficie por la que se solicita la ayuda para el recinto Ref:1600000026341016 Recinto:41-031-012-00252-001 Cultivo:62000 PASTOS PERMANENTES DE 5 O MAS AÑOS-SIN VARIEDAD Secano Sup. Dec. Adm.:24,52 Sup. Censo Bruta:0 Ref:1600000026341046 Recinto:41-031-012-00249-006 Cultivo:62000 PASTOS PERMANENTES DE 5 O MAS AÑOS-SIN VARIEDAD Secano Sup. Dec. Adm.:29,95 Sup. Censo Bruta:0
80867	Superficie resuelta para el grupo de pago menor que la mínima requerida Ref:1600000026341016 Recinto:41-031-012-00252-001 Cultivo:62000 PASTOS PERMANENTES DE 5 O MAS AÑOS-SIN VARIEDAD Secano Sup. Declarada:0 Sup. Resuelta:0 Ref:1600000026341046 Recinto:41-031-012-00249-006 Cultivo:62000 PASTOS PERMANENTES DE 5 O MAS AÑOS-SIN VARIEDAD Secano Sup. Declarada:0 Sup. Resuelta:0

DETALLE DE SUPERFICIE DE FORMACIÓN ADEHESADA EN EL CENSO DE DEHESAS**RESUMEN CRITERIOS DE SELECCIÓN****10.1.3 Conservación y mejora de pastos en sistemas de dehesas.****PUNTOS: 0,00**

	<u>PUNTOS</u>	
Plan de Gestión Integral de Dehesas oficialmente aprobado	0,00	N
Porcentaje de superficie determinada en Red Natura 2000	0,00	0.0%
Tener suscrito o haber tenido suscrito convenio de colaboración con el proyecto LIFE+	0,00	N
Porcentaje de superficie determinada de la explotación bajo sistemas de producción integrada ganadera o producción ecológica	0,00	0.0%
Porcentaje de carga ganadera con especies rumiantes	0,00	0.0%
Porcentaje de carga ganadera con especies ovina	0,00	0.0%
Pendiente media de la explotación	0,00	0.0%



DETALLE CRITERIOS DE SELECCIÓN**10.1.3 Conservación y mejora de pastos en sistemas de dehesas.****PUNTOS:** 0,00**Plan de Gestión Integral de Dehesas oficialmente aprobado****PUNTOS:** 0,00 N**Porcentaje de superficie determinada en Red Natura 2000****PUNTOS:** 0,00 0.0%**Tener suscrito o haber tenido suscrito convenio de colaboración con el proyecto LIFE+****PUNTOS:** 0,00 N**Porcentaje de superficie determinada de la explotación bajo sistemas de producción integrada ganadera o producción ecológica****PUNTOS:** 0,00 0.0%**Porcentaje de carga ganadera con especies rumiantes****PUNTOS:** 0,00 0.0%

<u>EXPLOTACIÓN</u>	<u>ESPECIE</u>	<u>RUMIANTE</u>	<u>UGMs</u>
ES410310000025	PORCINO	NO	15.01

Porcentaje de carga ganadera con especies ovina**PUNTOS:** 0,00 0.0%

<u>EXPLOTACIÓN</u>	<u>ESPECIE</u>	<u>OVINA</u>	<u>UGMs</u>
ES410310000025	PORCINO	NO	15.01

Pendiente media de la explotación**PUNTOS:** 0,00 0.0%

<u>APELLIDOS Y NOMBRE / RAZÓN SOCIAL</u>	<u>NIF</u>	<u>EXPEDIENTE</u>	<u>PROPUESTA</u>
PETERS DOMONKOS SUSAN-FAE	30228523Z	8025632	ADMITIDO
<u>SOLICITA ACTUACIÓN 1</u>	<u>SOLICITA ACTUACIÓN 2</u>	<u>PROPUESTA ACTUACIÓN 2</u>	<u>SOLICITA ACTUACIÓN 3</u>
NO	SI	ADMITIDO	NO

DETALLE DE ACTUACIÓN 2**IMPORTES POR ANUALIDAD**

	<u>SUPERFICIE PROPUESTA</u>	<u>SUPERFICIE SUBVENCIONABLE</u>	<u>2016</u>	<u>2017</u>	<u>2018</u>	<u>2019</u>	<u>2020</u>
IMPORTE MÁXIMO	46,44	46,44	4.407,62 €	4.407,62 €	4.407,62 €	4.407,62 €	4.407,62 €
IMPORTE MEDIO DE TRANSFERENCIA (€/ha)			94,91 €	94,91 €	94,91 €	94,91 €	94,91 €

RECINTOS PROPUESTOS

<u>REF.</u>	<u>REFERENCIA SIGPAC</u>	<u>CULTIVO</u>	<u>DESCRIPCIÓN CULTIVO</u>	<u>S/R</u>	<u>PEND. MEDIA (%)</u>	<u>SUP. DEC. (ha)</u>	<u>SUP. BRUTA (ha)</u>	<u>CAP (%)</u>	<u>SUP. NETA (ha)</u>	<u>SUP. DEC. ADMIN. (ha)</u>	<u>SUP. CAMPO (ha)</u>	<u>SUP. CALC. (ha)</u>
1600000006772013	41-033-009-00001-0002	62000	PASTOS PERMANENTES DE 5 O MAS AÑOS-SIN VARIEDAD	S	24,75	10,30	11,59	85,00	9,85	9,85		9,85
1600000006772014	41-033-009-00001-0002	62000	PASTOS PERMANENTES DE 5 O MAS AÑOS-SIN VARIEDAD	S	24,75	15,16	19,96	75,00	14,97	14,97		14,97
1600000006772015	41-033-009-00001-0002	62000	PASTOS PERMANENTES DE 5 O MAS AÑOS-SIN VARIEDAD	S	24,75	0,77	0,90	85,00	0,77	0,77		0,77
1600000006772016	41-033-009-00001-0002	62000	PASTOS PERMANENTES DE 5 O MAS AÑOS-SIN VARIEDAD	S	24,75	2,49	2,74	85,00	2,33	2,33		2,33
1600000006772025	41-033-009-00001-0006	62000	PASTOS PERMANENTES DE 5 O MAS AÑOS-SIN VARIEDAD	S	13,90	1,63	1,63	100,00	1,63	1,63		1,22
1600000006772027	41-033-009-00001-0006	62000	PASTOS PERMANENTES DE 5 O MAS AÑOS-SIN VARIEDAD	S	13,90	0,62	0,62	100,00	0,62	0,62		0,47
1600000006774670	41-033-022-00033-0001	62000	PASTOS PERMANENTES DE 5 O MAS AÑOS-SIN VARIEDAD	S	15,00	16,83	16,83	100,00	16,83	16,83		16,83

INCIDENCIAS**INCIDENCIA DESCRIPCIÓN**

224	La superficie de cruce total de productos de la agrupación Pastos permanentes sobre un mismo recinto en una misma solicitud, no puede superar la superficie total admisible de pastos. Ref:1600000006772025 Recinto:41-033-009-00001-006 Cultivo:62000 PASTOS PERMANENTES DE 5 O MAS AÑOS-SIN VARIEDAD Secano Superficie admisible de pastos del recinto según SIGPAC.:169 Suma de superficies de cruce netas declaradas para este recinto por el solicitante.:225 Exceso de superficie (Hectáreas):0,41 Ref:1600000006772027 Recinto:41-033-009-00001-006 Cultivo:62000 PASTOS PERMANENTES DE 5 O MAS AÑOS-SIN VARIEDAD Secano Superficie admisible de pastos del recinto según SIGPAC.:169 Suma de superficies de cruce netas declaradas para este recinto por el solicitante.:225 Exceso de superficie (Hectáreas):0,15
80866	La superficie que figura en la capa de formación adhesionada para el recinto, es inferior a la superficie por la que se solicita la ayuda para el recinto Ref:1600000006772013 Recinto:41-033-009-00001-002 Cultivo:62000 PASTOS PERMANENTES DE 5 O MAS AÑOS-SIN VARIEDAD Secano Sup. Dec. Adm.:12,12 Sup. Censo Bruta:11,59 Ref:1600000006772014 Recinto:41-033-009-00001-002 Cultivo:62000 PASTOS PERMANENTES DE 5 O MAS AÑOS-SIN VARIEDAD Secano Sup. Dec. Adm.:20,21 Sup. Censo Bruta:19,96 Ref:1600000006772016 Recinto:41-033-009-00001-002 Cultivo:62000 PASTOS PERMANENTES DE 5 O MAS AÑOS-SIN VARIEDAD Secano Sup. Dec. Adm.:2,93 Sup. Censo Bruta:2,74



DETALLE DE SUPERFICIE DE FORMACIÓN ADEHESADA EN EL CENSO DE DEHESAS

REF.	REFERENCIA SIGPAC	SUP. BRUTA (ha)	CAP (%)	SUP. NETA (ha)
160000006772006	41-033-009-00001-0001	0,97	100,00	0,97
160000006772012	41-033-009-00001-0002	13,58	55,00	7,47
160000006772013	41-033-009-00001-0002	11,59	85,00	9,85
160000006772014	41-033-009-00001-0002	19,96	75,00	14,97
160000006772015	41-033-009-00001-0002	0,90	85,00	0,77
160000006772016	41-033-009-00001-0002	2,74	85,00	2,33
160000006772023	41-033-009-00001-0005	0,19	100,00	0,19
160000006772025	41-033-009-00001-0006	1,63	100,00	1,63
160000006772027	41-033-009-00001-0006	0,62	100,00	0,62
160000006772386	41-033-010-00058-0001	0,06	55,00	0,03
160000006772389	41-033-010-00058-0002	0,73	35,00	0,26
160000006774670	41-033-022-00033-0001	16,83	100,00	16,83
160000006774672	41-033-022-00034-0001	6,11	100,00	6,11
160000006774674	41-033-022-00034-0002	1,08	100,00	1,08
1600000011502896	41-033-022-00019-0003	8,98	100,00	8,98
1600000011502899	41-033-022-00019-0005	0,14	100,00	0,14
1600000011502906	41-033-022-00019-0006	0,92	100,00	0,92
1600000011502907	41-033-022-00019-0006	0,18	100,00	0,18
1600000011502909	41-033-022-00019-0007	0,29	100,00	0,29
1600000011502913	41-033-022-00019-0010	18,75	100,00	18,75
1600000011502917	41-033-022-00019-0013	0,03	85,00	0,03
1600000011502919	41-033-022-00019-0014	1,42	85,00	1,21
1600000011502920	41-033-022-00019-0014	1,05	75,00	0,79
1600000011502922	41-033-022-00019-0015	0,05	100,00	0,05
1600000011502930	41-033-022-00019-0017	8,06	100,00	8,06
1600000011502932	41-033-022-00019-0018	0,12	100,00	0,12
1600000011502942	41-033-022-00019-0022	0,03	100,00	0,03
1600000011502946	41-033-022-00019-0023	0,16	100,00	0,16
1600000011502950	41-033-022-00020-0001	3,43	75,00	2,57
1600000011502953	41-033-022-00020-0003	0,06	100,00	0,06
1600000011502955	41-033-022-00020-0004	0,03	100,00	0,03
TOTAL		120,69		105,48

RESUMEN CRITERIOS DE SELECCIÓN**10.1.3 Conservación y mejora de pastos en sistemas de dehesas.****PUNTOS: 12,00**

	PUNTOS	
Plan de Gestión Integral de Dehesas oficialmente aprobado	0,00	N
Porcentaje de superficie determinada en Red Natura 2000	4,00	100.0%
Tener suscrito o haber tenido suscrito convenio de colaboración con el proyecto LIFE+	0,00	N
Porcentaje de superficie determinada de la explotación bajo sistemas de producción integrada ganadera o producción ecológica	4,00	100.0%
Porcentaje de carga ganadera con especies rumiantes	1,00	56.6%
Porcentaje de carga ganadera con especies ovina	0,00	0.0%
Pendiente media de la explotación	3,00	20.82%

DETALLE CRITERIOS DE SELECCIÓN**10.1.3 Conservación y mejora de pastos en sistemas de dehesas.****PUNTOS: 12,00**

Plan de Gestión Integral de Dehesas oficialmente aprobado	PUNTOS:	0,00	N			
Porcentaje de superficie determinada en Red Natura 2000	PUNTOS:	4,00	100.0%			
REF.	REFERENCIA SIGPAC	CULTIVO	DESCRIPCIÓN CULTIVO	S/R	SUP. PROPUESTA (ha)	SUP. CUMPLE (ha)
1600000006772013	41-033-009-00001-0002	62000	PASTOS PERMANENTES DE 5 O MAS AÑOS-SIN VARIEDAD	S	9,85	9,85

REF.	REFERENCIA SIGPAC	CULTIVO	DESCRIPCIÓN CULTIVO	S/R	SUP. PROPUESTA (ha)	SUP. CUMPLE (ha)
160000006772016	41-033-009-00001-0002	62000	PASTOS PERMANENTES DE 5 O MAS AÑOS-SIN VARIEDAD	S	2,33	2,33
160000006772014	41-033-009-00001-0002	62000	PASTOS PERMANENTES DE 5 O MAS AÑOS-SIN VARIEDAD	S	14,97	14,97
160000006772015	41-033-009-00001-0002	62000	PASTOS PERMANENTES DE 5 O MAS AÑOS-SIN VARIEDAD	S	0,77	0,77
160000006772025	41-033-009-00001-0006	62000	PASTOS PERMANENTES DE 5 O MAS AÑOS-SIN VARIEDAD	S	1,22	1,22
160000006772027	41-033-009-00001-0006	62000	PASTOS PERMANENTES DE 5 O MAS AÑOS-SIN VARIEDAD	S	0,47	0,47
160000006774670	41-033-022-00033-0001	62000	PASTOS PERMANENTES DE 5 O MAS AÑOS-SIN VARIEDAD	S	16,83	16,83

Tener suscrito o haber tenido suscrito convenio de colaboración con el proyecto LIFE+ PUNTOS: 0,00 N

Porcentaje de superficie determinada de la explotación bajo sistemas de producción integrada ganadera o producción ecológica PUNTOS: 4,00 100.0%

REF.	REFERENCIA SIGPAC	CULTIVO	DESCRIPCIÓN CULTIVO	S/R	SUP. PROPUESTA (ha)	SUP. CUMPLE (ha)
160000006772014	41-033-009-00001-0002	62000	PASTOS PERMANENTES DE 5 O MAS AÑOS-SIN VARIEDAD	S	14,97	14,97
160000006772016	41-033-009-00001-0002	62000	PASTOS PERMANENTES DE 5 O MAS AÑOS-SIN VARIEDAD	S	2,33	2,33
160000006772013	41-033-009-00001-0002	62000	PASTOS PERMANENTES DE 5 O MAS AÑOS-SIN VARIEDAD	S	9,85	9,85
160000006772015	41-033-009-00001-0002	62000	PASTOS PERMANENTES DE 5 O MAS AÑOS-SIN VARIEDAD	S	0,77	0,77
160000006772025	41-033-009-00001-0006	62000	PASTOS PERMANENTES DE 5 O MAS AÑOS-SIN VARIEDAD	S	1,22	1,22
160000006772027	41-033-009-00001-0006	62000	PASTOS PERMANENTES DE 5 O MAS AÑOS-SIN VARIEDAD	S	0,47	0,47
160000006774670	41-033-022-00033-0001	62000	PASTOS PERMANENTES DE 5 O MAS AÑOS-SIN VARIEDAD	S	16,83	16,83

Porcentaje de carga ganadera con especies rumiantes PUNTOS: 1,00 56.6%

EXPLOTACIÓN	ESPECIE	RUMIANTE	UGMs
ES410330000119	CAPRINA	SI	64.99
ES410330000119	PORCINO	NO	49.83

Porcentaje de carga ganadera con especies ovina PUNTOS: 0,00 0.0%

EXPLOTACIÓN	ESPECIE	OVINA	UGMs
ES410330000119	CAPRINA	NO	64.99
ES410330000119	PORCINO	NO	49.83

Pendiente media de la explotación PUNTOS: 3,00 20.82%

REF.	REFERENCIA SIGPAC	CULTIVO	DESCRIPCIÓN CULTIVO	S/R	PENDIENTE MEDIA (%)	SUP. PROPUESTA (ha)
160000006772013	41-033-009-00001-0002	62000	PASTOS PERMANENTES DE 5 O MAS AÑOS-SIN VARIEDAD	S	24,75	9,85
160000006772014	41-033-009-00001-0002	62000	PASTOS PERMANENTES DE 5 O MAS AÑOS-SIN VARIEDAD	S	24,75	14,97
160000006772015	41-033-009-00001-0002	62000	PASTOS PERMANENTES DE 5 O MAS AÑOS-SIN VARIEDAD	S	24,75	0,77
160000006772016	41-033-009-00001-0002	62000	PASTOS PERMANENTES DE 5 O MAS AÑOS-SIN VARIEDAD	S	24,75	2,33
160000006772025	41-033-009-00001-0006	62000	PASTOS PERMANENTES DE 5 O MAS AÑOS-SIN VARIEDAD	S	13,90	1,22
160000006772027	41-033-009-00001-0006	62000	PASTOS PERMANENTES DE 5 O MAS AÑOS-SIN VARIEDAD	S	13,90	0,47
160000006774670	41-033-022-00033-0001	62000	PASTOS PERMANENTES DE 5 O MAS AÑOS-SIN VARIEDAD	S	15,00	16,83

<u>APELLIDOS Y NOMBRE / RAZÓN SOCIAL</u>		<u>NIF</u>	<u>EXPEDIENTE</u>	<u>PROPUESTA</u>
PORRAS RIVERO JOSEFA		28352591P	8028919	ADMITIDO
<u>SOLICITA ACTUACIÓN 1</u>	<u>PROPUESTA ACTUACIÓN 1</u>	<u>SOLICITA ACTUACIÓN 2</u>	<u>SOLICITA ACTUACIÓN 3</u>	
SI	ADMITIDO	NO	NO	

DETALLE DE ACTUACIÓN 1IMPORTES POR ANUALIDAD

	<u>SUPERFICIE PROPUESTA</u>	<u>SUPERFICIE SUBVENCIONABLE</u>	<u>2016</u>	<u>2017</u>	<u>2018</u>	<u>2019</u>	<u>2020</u>
IMPORTE MÁXIMO	12,09	12,09	1.586,93 €	1.586,93 €	1.586,93 €	1.586,93 €	1.586,93 €
IMPORTE MEDIO DE TRANSFERENCIA (€/ha)			131,26 €	131,26 €	131,26 €	131,26 €	131,26 €

RECINTOS PROPUESTOS

<u>REF.</u>	<u>REFERENCIA SIGPAC</u>	<u>CULTIVO</u>	<u>DESCRIPCIÓN CULTIVO</u>	<u>S/R</u>	<u>PEND. MEDIA (%)</u>	<u>SUP. DEC. (ha)</u>	<u>SUP. BRUTA (ha)</u>	<u>CAP (%)</u>	<u>SUP. NETA (ha)</u>	<u>SUP. DEC. ADMIN. (ha)</u>	<u>SUP. CAMPO (ha)</u>	<u>SUP. CALC. (ha)</u>
1600000026045792	41-032-003-00017-0001	62000	PASTOS PERMANENTES DE 5 O MAS AÑOS-SIN VARIEDAD	S	13,55	5,12	6,02	85,00	5,12	5,12		5,12
1600000026045798	41-032-003-00017-0001	62000	PASTOS PERMANENTES DE 5 O MAS AÑOS-SIN VARIEDAD	S	13,55	6,97	8,20	85,00	6,97	6,97		6,97

INCIDENCIASINCIDENCIA DESCRIPCIÓN

80868 Solicitante de la actuación 1 que no acredita viabilidad de las acciones mediante informe técnico de la Consejería de Medio Ambiente.

DETALLE DE SUPERFICIE DE FORMACIÓN ADEHESADA EN EL CENSO DE DEHESAS

<u>REF.</u>	<u>REFERENCIA SIGPAC</u>	<u>SUP. BRUTA (ha)</u>	<u>CAP (%)</u>	<u>SUP. NETA (ha)</u>
1600000026045762	41-032-007-00061-0008	0,08	100,00	0,08
1600000026045763	41-048-009-00008-0001	81,29	65,00	52,84
1600000026045764	41-048-003-00007-0003	0,01	85,00	0,01
1600000026045765	41-048-009-00005-0002	16,39	35,00	5,74
1600000026045766	41-032-003-00073-0001	0,05	100,00	0,05
1600000026045770	41-032-003-00018-0002	1,31	85,00	1,11
1600000026045772	41-048-003-00007-0002	0,01	0,00	0,00
1600000026045779	41-032-003-00018-0001	0,87	0,00	0,00
1600000026045787	41-032-003-00017-0001	3,76	85,00	3,20
1600000026045788	41-032-003-00017-0001	123,93	75,00	92,95
1600000026045789	41-032-003-00073-0003	0,36	75,00	0,27
1600000026045790	41-048-003-00007-0001	0,79	100,00	0,79
1600000026045791	41-048-003-00007-0001	0,01	100,00	0,01
1600000026045792	41-032-003-00017-0001	6,02	85,00	5,12
1600000026045793	41-032-007-00061-0021	0,06	85,00	0,05
1600000026045794	41-032-007-00061-0021	2,99	85,00	2,55
1600000026045797	41-032-007-00061-0015	0,01	100,00	0,01
1600000026045798	41-032-003-00017-0001	8,20	85,00	6,97
1600000026045799	41-032-007-00061-0015	4,25	45,00	1,91
1600000026045808	41-048-009-00005-0001	153,01	85,00	130,06
1600000026045816	41-048-001-00004-0001	1,60	100,00	1,60
1600000026045818	41-032-007-00061-0014	0,04	100,00	0,04
1600000026045820	41-048-002-00005-0001	0,01	100,00	0,01
1600000026045821	41-048-002-00005-0001	31,27	75,00	23,45
1600000026045823	41-048-009-00006-0001	35,10	55,00	19,30
1600000026045827	41-048-009-00004-0001	2,67	85,00	2,27
1600000026045830	41-048-009-00004-0001	0,13	65,00	0,09
TOTAL		474,22		350,48



RESUMEN CRITERIOS DE SELECCIÓN**10.1.3 Conservación y mejora de pastos en sistemas de dehesas.****PUNTOS: 6,00**

	PUNTOS	
Plan de Gestión Integral de Dehesas oficialmente aprobado	0,00	N
Porcentaje de superficie determinada en Red Natura 2000	4,00	100.0%
Tener suscrito o haber tenido suscrito convenio de colaboración con el proyecto LIFE+	0,00	N
Porcentaje de superficie determinada de la explotación bajo sistemas de producción integrada ganadera o producción ecológica	0,00	0.0%
Porcentaje de carga ganadera con especies rumiantes	0,00	46.24%
Porcentaje de carga ganadera con especies ovina	0,00	0.0%
Pendiente media de la explotación	2,00	13.55%

DETALLE CRITERIOS DE SELECCIÓN**10.1.3 Conservación y mejora de pastos en sistemas de dehesas.****PUNTOS: 6,00**

	PUNTOS:		
Plan de Gestión Integral de Dehesas oficialmente aprobado	0,00	N	
Porcentaje de superficie determinada en Red Natura 2000	4,00	100.0%	
			SUP. PROPUESTA (ha)
			SUP. CUMPLE (ha)
REF.	REFERENCIA SIGPAC	CULTIVO	DESCRIPCIÓN CULTIVO
1600000026045798	41-032-003-00017-0001	62000	PASTOS PERMANENTES DE 5 O MAS AÑOS-SIN VARIEDAD
			S/R
			6,97
			6,97
1600000026045792	41-032-003-00017-0001	62000	PASTOS PERMANENTES DE 5 O MAS AÑOS-SIN VARIEDAD
			S
			5,12
			5,12
Tener suscrito o haber tenido suscrito convenio de colaboración con el proyecto LIFE+	PUNTOS:	0,00	N
Porcentaje de superficie determinada de la explotación bajo sistemas de producción integrada ganadera o producción ecológica	PUNTOS:	0,00	0.0%

					SUP. PROPUESTA (ha)	SUP. CUMPLE (ha)
REF.	REFERENCIA SIGPAC	CULTIVO	DESCRIPCIÓN CULTIVO	S/R		
1600000026045798	41-032-003-00017-0001	62000	PASTOS PERMANENTES DE 5 O MAS AÑOS-SIN VARIEDAD	S	6,97	0,00
1600000026045792	41-032-003-00017-0001	62000	PASTOS PERMANENTES DE 5 O MAS AÑOS-SIN VARIEDAD	S	5,12	0,00

Porcentaje de carga ganadera con especies rumiantes **PUNTOS:** 0,00 46.24%

EXPLOTACIÓN	ESPECIE	RUMIANTE	UGMs
ES410320000007	CAPRINA	SI	170.44
ES410320000007	PORCINO	NO	50.6
ES410320000046	CAPRINA	SI	57.62
ES410320000046	PORCINO	NO	171.6
ES410480000084	CAPRINA	SI	55.46
ES410480000084	PORCINO	NO	107.4

Porcentaje de carga ganadera con especies ovina **PUNTOS:** 0,00 0.0%

EXPLOTACIÓN	ESPECIE	OVINA	UGMs
ES410320000007	CAPRINA	NO	170.44
ES410320000007	PORCINO	NO	50.6
ES410320000046	CAPRINA	NO	57.62
ES410320000046	PORCINO	NO	171.6
ES410480000084	CAPRINA	NO	55.46
ES410480000084	PORCINO	NO	107.4

Pendiente media de la explotación **PUNTOS:** 2,00 13.55%

REF.	REFERENCIA SIGPAC	CULTIVO	DESCRIPCIÓN CULTIVO	S/R	PENDIENTE	SUP.
					MEDIA (%)	PROPUESTA (ha)
160000026045798	41-032-003-00017-0001	62000	PASTOS PERMANENTES DE 5 O MAS AÑOS-SIN VARIEDAD	S	13,55	6,97
160000026045792	41-032-003-00017-0001	62000	PASTOS PERMANENTES DE 5 O MAS AÑOS-SIN VARIEDAD	S	13,55	5,12



<u>APELLIDOS Y NOMBRE / RAZÓN SOCIAL</u>	<u>NIF</u>	<u>EXPEDIENTE</u>	<u>PROPUESTA</u>
PORRAS TEJEIRO CARLOS JAVIER	28219305F	8027985	ADMITIDO
<u>SOLICITA ACTUACIÓN 1</u>	<u>SOLICITA ACTUACIÓN 2</u>	<u>PROPUESTA ACTUACIÓN 2</u>	<u>SOLICITA ACTUACIÓN 3</u>
NO	SI	ADMITIDO	NO

DETALLE DE ACTUACIÓN 2**IMPORTES POR ANUALIDAD**

	<u>SUPERFICIE PROPUESTA</u>	<u>SUPERFICIE SUBVENCIONABLE</u>	<u>2016</u>	<u>2017</u>	<u>2018</u>	<u>2019</u>	<u>2020</u>
IMPORTE MÁXIMO	36,48	36,48	3.462,32 €	3.462,32 €	3.462,32 €	3.462,32 €	3.462,32 €
IMPORTE MEDIO DE TRANSFERENCIA (€/ha)			94,91 €	94,91 €	94,91 €	94,91 €	94,91 €

RECINTOS PROPUESTOS

<u>REF.</u>	<u>REFERENCIA SIGPAC</u>	<u>CULTIVO</u>	<u>DESCRIPCIÓN CULTIVO</u>	<u>S/R</u>	<u>PEND. MEDIA (%)</u>	<u>SUP. DEC. (ha)</u>	<u>SUP. BRUTA (ha)</u>	<u>CAP (%)</u>	<u>SUP. NETA (ha)</u>	<u>SUP. DEC. ADMIN. (ha)</u>	<u>SUP. CAMPO (ha)</u>	<u>SUP. CALC. (ha)</u>
160000026101848	41-083-003-00003-0002	62000	PASTOS PERMANENTES DE 5 O MAS AÑOS-SIN VARIEDAD	S	24,65	36,51	42,94	84,96	36,48	36,48		36,48

INCIDENCIAS**INCIDENCIA DESCRIPCIÓN**

80866	La superficie que figura en la capa de formación adehesada para el recinto, es inferior a la superficie por la que se solicita la ayuda para el recinto Ref:160000026101848 Recinto:41-083-003-00003-002 Cultivo:62000 PASTOS PERMANENTES DE 5 O MAS AÑOS-SIN VARIEDAD Secano Sup. Dec. Adm.:156,26 Sup. Censo Bruta:42,94
-------	--

DETALLE DE SUPERFICIE DE FORMACIÓN ADEHESADA EN EL CENSO DE DEHESAS

<u>REF.</u>	<u>REFERENCIA SIGPAC</u>	<u>SUP. BRUTA (ha)</u>	<u>CAP (%)</u>	<u>SUP. NETA (ha)</u>
160000026101848	41-083-003-00003-0002	112,76	75,00	84,57
TOTAL		112,76		84,57

RESUMEN CRITERIOS DE SELECCIÓN**10.1.3 Conservación y mejora de pastos en sistemas de dehesas.****PUNTOS: 10,00**

	<u>PUNTOS</u>	
Plan de Gestión Integral de Dehesas oficialmente aprobado	0,00	N
Porcentaje de superficie determinada en Red Natura 2000	4,00	100.0%
Tener suscrito o haber tenido suscrito convenio de colaboración con el proyecto LIFE+	0,00	N
Porcentaje de superficie determinada de la explotación bajo sistemas de producción integrada ganadera o producción ecológica	0,00	0.0%
Porcentaje de carga ganadera con especies rumiantes	3,00	100.0%
Porcentaje de carga ganadera con especies ovina	0,00	0.0%
Pendiente media de la explotación	3,00	24.65%



DETALLE CRITERIOS DE SELECCIÓN**10.1.3 Conservación y mejora de pastos en sistemas de dehesas.****PUNTOS:** 10,00**Plan de Gestión Integral de Dehesas oficialmente aprobado****PUNTOS:** 0,00 N**Porcentaje de superficie determinada en Red Natura 2000****PUNTOS:** 4,00 100.0%

<u>REF.</u>	<u>REFERENCIA SIGPAC</u>	<u>CULTIVO</u>	<u>DESCRIPCIÓN CULTIVO</u>	<u>S/R</u>	<u>SUP. PROPUESTA (ha)</u>	<u>SUP. CUMPLE (ha)</u>
1600000026101848	41-083-003-00003-0002	62000	PASTOS PERMANENTES DE 5 O MAS AÑOS-SIN VARIEDAD	S	36,48	36,48

Tener suscrito o haber tenido suscrito convenio de colaboración con el proyecto LIFE+**PUNTOS:** 0,00 N**Porcentaje de superficie determinada de la explotación bajo sistemas de producción integrada ganadera o producción ecológica****PUNTOS:** 0,00 0.0%

<u>REF.</u>	<u>REFERENCIA SIGPAC</u>	<u>CULTIVO</u>	<u>DESCRIPCIÓN CULTIVO</u>	<u>S/R</u>	<u>SUP. PROPUESTA (ha)</u>	<u>SUP. CUMPLE (ha)</u>
1600000026101848	41-083-003-00003-0002	62000	PASTOS PERMANENTES DE 5 O MAS AÑOS-SIN VARIEDAD	S	36,48	0,00

Porcentaje de carga ganadera con especies rumiantes**PUNTOS:** 3,00 100.0%

<u>EXPLORACIÓN</u>	<u>ESPECIE</u>	<u>RUMIANTE</u>	<u>UGMs</u>
ES410830000001	BOVINA	SI	42.71
ES410830000001	CAPRINA	SI	36.92

Porcentaje de carga ganadera con especies ovina**PUNTOS:** 0,00 0.0%

<u>EXPLORACIÓN</u>	<u>ESPECIE</u>	<u>OVINA</u>	<u>UGMs</u>
ES410830000001	BOVINA	NO	42.71
ES410830000001	CAPRINA	NO	36.92

Pendiente media de la explotación**PUNTOS:** 3,00 24.65%

<u>REF.</u>	<u>REFERENCIA SIGPAC</u>	<u>CULTIVO</u>	<u>DESCRIPCIÓN CULTIVO</u>	<u>S/R</u>	<u>PENDIENTE MEDIA (%)</u>	<u>SUP. PROPUESTA (ha)</u>
1600000026101848	41-083-003-00003-0002	62000	PASTOS PERMANENTES DE 5 O MAS AÑOS-SIN VARIEDAD	S	24,65	36,48



<u>APELLIDOS Y NOMBRE / RAZÓN SOCIAL</u>	<u>NIF</u>	<u>EXPEDIENTE</u>	<u>PROPUESTA</u>
PRODUCTOS FLORIDA, S.A.	A12012423	8029084	ADMITIDO
<u>SOLICITA ACTUACIÓN 1</u>	<u>SOLICITA ACTUACIÓN 2</u>	<u>PROPUESTA ACTUACIÓN 2</u>	<u>SOLICITA ACTUACIÓN 3</u>
NO	SI	ADMITIDO	NO

DETALLE DE ACTUACIÓN 2**IMPORTES POR ANUALIDAD**

	<u>SUPERFICIE PROPUESTA</u>	<u>SUPERFICIE SUBVENCIONABLE</u>	<u>2016</u>	<u>2017</u>	<u>2018</u>	<u>2019</u>	<u>2020</u>
IMPORTE MÁXIMO	51,25	50,00	4.745,50 €	4.745,50 €	4.745,50 €	4.745,50 €	4.745,50 €
IMPORTE MEDIO DE TRANSFERENCIA (€/ha)			92,60 €	92,60 €	92,60 €	92,60 €	92,60 €

RECINTOS PROPUESTOS

<u>REF.</u>	<u>REFERENCIA SIGPAC</u>	<u>CULTIVO</u>	<u>DESCRIPCIÓN CULTIVO</u>	<u>S/R</u>	<u>PEND. MEDIA (%)</u>	<u>SUP. DEC. (ha)</u>	<u>SUP. BRUTA (ha)</u>	<u>CAP (%)</u>	<u>SUP. NETA (ha)</u>	<u>SUP. DEC. ADMIN. (ha)</u>	<u>SUP. CAMPO (ha)</u>	<u>SUP. CALC. (ha)</u>
1600000026068233	41-033-021-00014-0001	62000	PASTOS PERMANENTES DE 5 O MAS AÑOS-SIN VARIEDAD	S	14,67	45,16	45,16	100,00	45,16	45,16		45,16
1600000026068234	41-033-021-00014-0003	62000	PASTOS PERMANENTES DE 5 O MAS AÑOS-SIN VARIEDAD	S	11,41	6,09	6,09	100,00	6,09	6,09		6,09

INCIDENCIAS**INCIDENCIA DESCRIPCIÓN**

80861	Superficie solicitada mayor a la superficie máxima permitida para la operación.(50has) Sup. Resuelta:51,25
-------	---

DETALLE DE SUPERFICIE DE FORMACIÓN ADEHESADA EN EL CENSO DE DEHESAS

<u>REF.</u>	<u>REFERENCIA SIGPAC</u>	<u>SUP. BRUTA (ha)</u>	<u>CAP (%)</u>	<u>SUP. NETA (ha)</u>
1600000026068226	41-033-009-00008-0002	136,19	85,00	115,76
1600000026068227	41-033-022-00031-0009	5,03	85,00	4,28
1600000026068228	41-033-022-00031-0002	137,76	85,00	117,09
1600000026068229	41-033-022-00031-0006	0,01	65,00	0,01
1600000026068230	41-033-021-00014-0004	99,60	85,00	84,66
1600000026068231	41-033-021-00014-0002	2,27	100,00	2,27
1600000026068232	41-033-021-00014-0006	10,90	100,00	10,90
1600000026068233	41-033-021-00014-0001	45,16	100,00	45,16
1600000026068234	41-033-021-00014-0003	6,09	100,00	6,09
1600000026068235	41-033-022-00031-0004	69,98	85,00	59,48
1600000026068236	41-033-021-00014-0010	0,30	35,00	0,11
1600000026068237	41-033-021-00014-0003	7,44	100,00	7,44
1600000026068238	41-033-021-00014-0008	0,06	45,00	0,03
1600000026068239	41-033-022-00031-0011	0,25	55,00	0,14
1600000026068240	41-033-009-00008-0008	17,59	85,00	14,95
1600000026068241	41-033-009-00009-0001	44,53	75,00	33,40
TOTAL		583,16		501,77

RESUMEN CRITERIOS DE SELECCIÓN**10.1.3 Conservación y mejora de pastos en sistemas de dehesas. PUNTOS: 11,00**

	<u>PUNTOS</u>	
Plan de Gestión Integral de Dehesas oficialmente aprobado	0,00	N
Porcentaje de superficie determinada en Red Natura 2000	4,00	100.0%
Tener suscrito o haber tenido suscrito convenio de colaboración con el proyecto LIFE+	0,00	N
Porcentaje de superficie determinada de la explotación bajo sistemas de producción integrada ganadera o producción ecológica	4,00	100.0%
Porcentaje de carga ganadera con especies rumiantes	1,00	70.39%
Porcentaje de carga ganadera con especies ovina	0,00	0.0%
Pendiente media de la explotación	2,00	14.28%

DETALLE CRITERIOS DE SELECCIÓN**10.1.3 Conservación y mejora de pastos en sistemas de dehesas.****PUNTOS:** 11,00**Plan de Gestión Integral de Dehesas oficialmente aprobado****PUNTOS:** 0,00 N**Porcentaje de superficie determinada en Red Natura 2000****PUNTOS:** 4,00 100.0%

<u>REF.</u>	<u>REFERENCIA SIGPAC</u>	<u>CULTIVO</u>	<u>DESCRIPCIÓN CULTIVO</u>	<u>S/R</u>	<u>SUP. PROPUESTA (ha)</u>	<u>SUP. CUMPLE (ha)</u>
160000026068233	41-033-021-00014-0001	62000	PASTOS PERMANENTES DE 5 O MAS AÑOS-SIN VARIEDAD	S	45,16	45,16
160000026068234	41-033-021-00014-0003	62000	PASTOS PERMANENTES DE 5 O MAS AÑOS-SIN VARIEDAD	S	6,09	6,09

Tener suscrito o haber tenido suscrito convenio de colaboración con el proyecto LIFE+**PUNTOS:** 0,00 N**Porcentaje de superficie determinada de la explotación bajo sistemas de producción integrada ganadera o producción ecológica****PUNTOS:** 4,00 100.0%

<u>REF.</u>	<u>REFERENCIA SIGPAC</u>	<u>CULTIVO</u>	<u>DESCRIPCIÓN CULTIVO</u>	<u>S/R</u>	<u>SUP. PROPUESTA (ha)</u>	<u>SUP. CUMPLE (ha)</u>
160000026068233	41-033-021-00014-0001	62000	PASTOS PERMANENTES DE 5 O MAS AÑOS-SIN VARIEDAD	S	45,16	45,16
160000026068234	41-033-021-00014-0003	62000	PASTOS PERMANENTES DE 5 O MAS AÑOS-SIN VARIEDAD	S	6,09	6,09

Porcentaje de carga ganadera con especies rumiantes**PUNTOS:** 1,00 70.39%

<u>EXPLOTACIÓN</u>	<u>ESPECIE</u>	<u>RUMIANTE</u>	<u>UGMs</u>
ES410330000597	BOVINA	SI	227.93
ES410330000597	PORCINO	NO	95.88

Porcentaje de carga ganadera con especies ovina**PUNTOS:** 0,00 0.0%

<u>EXPLOTACIÓN</u>	<u>ESPECIE</u>	<u>OVINA</u>	<u>UGMs</u>
ES410330000597	BOVINA	NO	227.93
ES410330000597	PORCINO	NO	95.88

Pendiente media de la explotación**PUNTOS:** 2,00 14.28%

<u>REF.</u>	<u>REFERENCIA SIGPAC</u>	<u>CULTIVO</u>	<u>DESCRIPCIÓN CULTIVO</u>	<u>S/R</u>	<u>PENDIENTE MEDIA (%)</u>	<u>SUP. PROPUESTA (ha)</u>
160000026068233	41-033-021-00014-0001	62000	PASTOS PERMANENTES DE 5 O MAS AÑOS-SIN VARIEDAD	S	14,67	45,16
160000026068234	41-033-021-00014-0003	62000	PASTOS PERMANENTES DE 5 O MAS AÑOS-SIN VARIEDAD	S	11,41	6,09



<u>APELLIDOS Y NOMBRE / RAZÓN SOCIAL</u>	<u>NIF</u>	<u>EXPEDIENTE</u>	<u>PROPUESTA</u>
PROMOCIONES B4 S.L.	B41109869	8025731	ADMITIDO
<u>SOLICITA ACTUACIÓN 1</u>	<u>SOLICITA ACTUACIÓN 2</u>	<u>PROPUESTA ACTUACIÓN 2</u>	<u>SOLICITA ACTUACIÓN 3</u>
NO	SI	ADMITIDO	NO

DETALLE DE ACTUACIÓN 2**IMPORTES POR ANUALIDAD**

	<u>SUPERFICIE PROPUESTA</u>	<u>SUPERFICIE SUBVENCIONABLE</u>	<u>2016</u>	<u>2017</u>	<u>2018</u>	<u>2019</u>	<u>2020</u>
IMPORTE MÁXIMO	49,99	49,99	4.744,55 €	4.744,55 €	4.744,55 €	4.744,55 €	4.744,55 €
IMPORTE MEDIO DE TRANSFERENCIA (€/ha)			94,91 €	94,91 €	94,91 €	94,91 €	94,91 €

RECINTOS PROPUESTOS

<u>REF.</u>	<u>REFERENCIA SIGPAC</u>	<u>CULTIVO</u>	<u>DESCRIPCIÓN CULTIVO</u>	<u>S/R</u>	<u>PEND. MEDIA (%)</u>	<u>SUP. DEC. (ha)</u>	<u>SUP. BRUTA (ha)</u>	<u>CAP (%)</u>	<u>SUP. NETA (ha)</u>	<u>SUP. DEC. ADMIN. (ha)</u>	<u>SUP. CAMPO (ha)</u>	<u>SUP. CALC. (ha)</u>
1600000026125892	21-008-010-00306-0003	62000	PASTOS PERMANENTES DE 5 O MAS AÑOS-SIN VARIEDAD	S	17,22	50,00	58,82	85,00	50,00	50,00		49,99

INCIDENCIAS**INCIDENCIA DESCRIPCIÓN**

224	La superficie de cruce total de productos de la agrupación Pastos permanentes sobre un mismo recinto en una misma solicitud, no puede superar la superficie total admisible de pastos. Ref:1600000026125892 Recinto:21-008-010-00306-0003 Cultivo:62000 PASTOS PERMANENTES DE 5 O MAS AÑOS-SIN VARIEDAD Secano Superficie admisible de pastos del recinto según SIGPAC.:16839 Suma de superficies de cruce netas declaradas para este recinto por el solicitante.:16840 Exceso de superficie (Hectáreas):0,01
-----	--

DETALLE DE SUPERFICIE DE FORMACIÓN ADEHESADA EN EL CENSO DE DEHESAS

<u>REF.</u>	<u>REFERENCIA SIGPAC</u>	<u>SUP. BRUTA (ha)</u>	<u>CAP (%)</u>	<u>SUP. NETA (ha)</u>
1600000026125892	21-008-010-00306-0003	58,82	85,00	50,00
1600000026125958	21-008-010-00306-0003	133,49	85,00	113,46
1600000026125969	21-008-010-00306-0006	3,36	100,00	3,36
TOTAL		195,67		166,82

RESUMEN CRITERIOS DE SELECCIÓN**10.1.3 Conservación y mejora de pastos en sistemas de dehesas.****PUNTOS: 9,00**

	<u>PUNTOS</u>
Plan de Gestión Integral de Dehesas oficialmente aprobado	0,00 N
Porcentaje de superficie determinada en Red Natura 2000	4,00 100.0%
Tener suscrito o haber tenido suscrito convenio de colaboración con el proyecto LIFE+	0,00 N
Porcentaje de superficie determinada de la explotación bajo sistemas de producción integrada ganadera o producción ecológica	0,00 0.0%
Porcentaje de carga ganadera con especies rumiantes	2,00 91.79%
Porcentaje de carga ganadera con especies ovina	0,00 0.0%
Pendiente media de la explotación	3,00 17.22%



DETALLE CRITERIOS DE SELECCIÓN**10.1.3 Conservación y mejora de pastos en sistemas de dehesas.****PUNTOS:** 9,00**Plan de Gestión Integral de Dehesas oficialmente aprobado****PUNTOS:** 0,00 N**Porcentaje de superficie determinada en Red Natura 2000****PUNTOS:** 4,00 100.0%

<u>REF.</u>	<u>REFERENCIA SIGPAC</u>	<u>CULTIVO</u>	<u>DESCRIPCIÓN CULTIVO</u>	<u>S/R</u>	<u>SUP. PROPUESTA (ha)</u>	<u>SUP. CUMPLE (ha)</u>
160000026125892	21-008-010-00306-0003	62000	PASTOS PERMANENTES DE 5 O MAS AÑOS-SIN VARIEDAD	S	49,99	49,99

Tener suscrito o haber tenido suscrito convenio de colaboración con el proyecto LIFE+**PUNTOS:** 0,00 N**Porcentaje de superficie determinada de la explotación bajo sistemas de producción integrada ganadera o producción ecológica****PUNTOS:** 0,00 0.0%

<u>REF.</u>	<u>REFERENCIA SIGPAC</u>	<u>CULTIVO</u>	<u>DESCRIPCIÓN CULTIVO</u>	<u>S/R</u>	<u>SUP. PROPUESTA (ha)</u>	<u>SUP. CUMPLE (ha)</u>
160000026125892	21-008-010-00306-0003	62000	PASTOS PERMANENTES DE 5 O MAS AÑOS-SIN VARIEDAD	S	49,99	0,00

Porcentaje de carga ganadera con especies rumiantes**PUNTOS:** 2,00 91.79%

<u>EXPLOTACIÓN</u>	<u>ESPECIE</u>	<u>RUMIANTE</u>	<u>UGMs</u>
ES210080000019	BOVINA	SI	96.35
ES210080000019	PORCINO	NO	18.09
ES410230000037	BOVINA	SI	105.82

Porcentaje de carga ganadera con especies ovina**PUNTOS:** 0,00 0.0%

<u>EXPLOTACIÓN</u>	<u>ESPECIE</u>	<u>OVINA</u>	<u>UGMs</u>
ES210080000019	BOVINA	NO	96.35
ES210080000019	PORCINO	NO	18.09
ES410230000037	BOVINA	NO	105.82

Pendiente media de la explotación**PUNTOS:** 3,00 17.22%

<u>REF.</u>	<u>REFERENCIA SIGPAC</u>	<u>CULTIVO</u>	<u>DESCRIPCIÓN CULTIVO</u>	<u>S/R</u>	<u>PENDIENTE MEDIA (%)</u>	<u>SUP. PROPUESTA (ha)</u>
160000026125892	21-008-010-00306-0003	62000	PASTOS PERMANENTES DE 5 O MAS AÑOS-SIN VARIEDAD	S	17,22	49,99



<u>APELLIDOS Y NOMBRE / RAZÓN SOCIAL</u>	<u>NIF</u>	<u>EXPEDIENTE</u>	<u>PROPUESTA</u>
PROYDEMORON, SL	B91124420	8030733	ADMITIDO
<u>SOLICITA ACTUACIÓN 1</u>	<u>SOLICITA ACTUACIÓN 2</u>	<u>PROPUESTA ACTUACIÓN 2</u>	<u>SOLICITA ACTUACIÓN 3</u>
NO	SI	ADMITIDO	NO



DETALLE DE ACTUACIÓN 2**IMPORTES POR ANUALIDAD**

	<u>SUPERFICIE</u>	<u>SUPERFICIE</u>	<u>2016</u>	<u>2017</u>	<u>2018</u>	<u>2019</u>	<u>2020</u>
	<u>PROPUESTA</u>	<u>SUBVENCIÓNABLE</u>					
IMPORTE MÁXIMO	14,51	7,26	689,05 €	689,05 €	689,05 €	689,05 €	689,05 €
IMPORTE MEDIO DE TRANSFERENCIA (€/ha)			47,49 €	47,49 €	47,49 €	47,49 €	47,49 €

RECINTOS PROPUESTOS

<u>REF.</u>	<u>REFERENCIA SIGPAC</u>	<u>CULTIVO</u>	<u>DESCRIPCIÓN CULTIVO</u>	<u>S/R</u>	<u>PEND. MEDIA (%)</u>	<u>SUP. DEC. (ha)</u>	<u>SUP. BRUTA (ha)</u>	<u>CAP (%)</u>	<u>SUP. NETA (ha)</u>	<u>SUP. DEC. ADMIN. (ha)</u>	<u>SUP. CAMPO (ha)</u>	<u>SUP. CALC. (ha)</u>
160000026354367	41-077-016-00015-0003	62000	PASTOS PERMANENTES DE 5 O MAS AÑOS-SIN VARIEDAD	S	24,80	4,17	5,48	55,00	3,01	3,01		3,01
160000026354368	41-077-020-00005-0004	62000	PASTOS PERMANENTES DE 5 O MAS AÑOS-SIN VARIEDAD	S	24,37	0,00	0,00	0,00	0,00	0,00		0,00
160000026354369	41-077-019-00001-0001	62000	PASTOS PERMANENTES DE 5 O MAS AÑOS-SIN VARIEDAD	S	37,67	0,08	0,00	55,00	0,00	0,00		0,00
160000026354370	41-077-019-00003-0009	62000	PASTOS PERMANENTES DE 5 O MAS AÑOS-SIN VARIEDAD	S	21,19	0,01	0,00	35,00	0,00	0,00		0,00
160000026354371	41-077-016-00018-0001	62000	PASTOS PERMANENTES DE 5 O MAS AÑOS-SIN VARIEDAD	S	11,40	0,41	0,00	85,00	0,00	0,00		0,00
160000026354372	41-077-019-00002-0002	62000	PASTOS PERMANENTES DE 5 O MAS AÑOS-SIN VARIEDAD	S	11,68	0,00	0,00	0,00	0,00	0,00		0,00
160000026354373	41-077-020-00005-0003	62000	PASTOS PERMANENTES DE 5 O MAS AÑOS-SIN VARIEDAD	S	42,02	3,31	0,00	45,00	0,00	0,00		0,00
160000026354374	41-077-052-00005-0001	62000	PASTOS PERMANENTES DE 5 O MAS AÑOS-SIN VARIEDAD	S	40,24	5,85	0,00	55,00	0,00	0,00		0,00
160000026354375	41-077-052-00005-0006	62000	PASTOS PERMANENTES DE 5 O MAS AÑOS-SIN VARIEDAD	S	43,69	3,88	0,00	75,00	0,00	0,00		0,00
160000026354376	41-077-016-00019-0001	62000	PASTOS PERMANENTES DE 5 O MAS AÑOS-SIN VARIEDAD	S	22,12	7,00	5,99	45,00	2,70	2,70		2,70
160000026354377	41-077-016-00025-0001	62000	PASTOS PERMANENTES DE 5 O MAS AÑOS-SIN VARIEDAD	S	20,54	0,27	0,00	45,00	0,00	0,00		0,00
160000026354378	41-100-008-00037-0001	62000	PASTOS PERMANENTES DE 5 O MAS AÑOS-SIN VARIEDAD	S	20,11	1,94	1,89	75,00	1,42	1,42		1,42
160000026354380	41-077-052-00007-0002	62000	PASTOS PERMANENTES DE 5 O MAS AÑOS-SIN VARIEDAD	S	37,68	0,05	0,00	35,00	0,00	0,00		0,00
160000026354381	41-077-052-00007-0001	62000	PASTOS PERMANENTES DE 5 O MAS AÑOS-SIN VARIEDAD	S	33,01	2,27	0,00	100,00	0,00	0,00		0,00
160000026354382	41-077-052-00005-0007	62000	PASTOS PERMANENTES DE 5 O MAS AÑOS-SIN VARIEDAD	S	40,04	3,55	0,00	100,00	0,00	0,00		0,00
160000026354383	41-100-013-00003-0002	62000	PASTOS PERMANENTES DE 5 O MAS AÑOS-SIN VARIEDAD	S	32,95	0,16	0,00	45,00	0,00	0,00		0,00
160000026354384	41-100-013-00003-0005	62000	PASTOS PERMANENTES DE 5 O MAS AÑOS-SIN VARIEDAD	S	29,91	2,16	0,00	75,00	0,00	0,00		0,00
160000026354385	41-077-016-00015-0004	62000	PASTOS PERMANENTES DE 5 O MAS AÑOS-SIN VARIEDAD	S	17,09	0,48	0,48	100,00	0,48	0,48		0,48
160000026354386	41-100-013-00003-0003	62000	PASTOS PERMANENTES DE 5 O MAS AÑOS-SIN VARIEDAD	S	33,47	0,00	0,00	0,00	0,00	0,00		0,00
160000026354387	41-077-052-00006-0003	62000	PASTOS PERMANENTES DE 5 O MAS AÑOS-SIN VARIEDAD	S	34,28	1,58	0,00	55,00	0,00	0,00		0,00
160000026354388	41-077-052-00006-0002	62000	PASTOS PERMANENTES DE 5 O MAS AÑOS-SIN VARIEDAD	S	41,35	2,76	0,00	100,00	0,00	0,00		0,00
160000026354389	41-100-014-00032-0002	62000	PASTOS PERMANENTES DE 5 O MAS AÑOS-SIN VARIEDAD	S	32,17	0,00	0,00	0,00	0,00	0,00		0,00
160000026354391	41-077-020-00006-0002	62000	PASTOS PERMANENTES DE 5 O MAS AÑOS-SIN VARIEDAD	S	45,68	1,32	0,00	55,00	0,00	0,00		0,00
160000026354392	41-077-020-00006-0004	62000	PASTOS PERMANENTES DE 5 O MAS AÑOS-SIN VARIEDAD	S	30,17	7,07	0,00	55,00	0,00	0,00		0,00
160000026354394	41-077-998-00082-0003	62000	PASTOS PERMANENTES DE 5 O MAS AÑOS-SIN VARIEDAD	S	21,55	0,00	0,00	0,00	0,00	0,00		0,00
160000026354395	41-077-998-00077-0007	62000	PASTOS PERMANENTES DE 5 O MAS AÑOS-SIN VARIEDAD	S	30,40	0,00	0,00	0,00	0,00	0,00		0,00
160000026354396	41-100-013-00011-0005	62000	PASTOS PERMANENTES DE 5 O MAS AÑOS-SIN VARIEDAD	S	19,04	0,00	0,00	0,00	0,00	0,00		0,00
160000026354398	41-100-008-00024-0001	62000	PASTOS PERMANENTES DE 5 O MAS AÑOS-SIN VARIEDAD	S	13,63	0,00	0,00	0,00	0,00	0,00		0,00
160000026354399	41-077-052-00006-0010	62000	PASTOS PERMANENTES DE 5 O MAS AÑOS-SIN VARIEDAD	S	30,57	0,06	0,00	45,00	0,00	0,00		0,00
160000026354400	41-100-013-00003-0006	62000	PASTOS PERMANENTES DE 5 O MAS AÑOS-SIN VARIEDAD	S	21,34	7,05	1,08	75,00	0,81	0,81		0,81
160000026354401	41-100-008-00039-0001	62000	PASTOS PERMANENTES DE 5 O MAS AÑOS-SIN VARIEDAD	S	24,13	1,56	0,00	85,00	0,00	0,00		0,00
160000026354402	41-100-013-00012-0002	62000	PASTOS PERMANENTES DE 5 O MAS AÑOS-SIN VARIEDAD	S	19,82	0,53	0,00	75,00	0,00	0,00		0,00
160000026354403	41-077-052-00004-0001	62000	PASTOS PERMANENTES DE 5 O MAS AÑOS-SIN VARIEDAD	S	36,23	0,88	0,00	25,00	0,00	0,00		0,00
160000026354404	41-077-019-00003-0008	62000	PASTOS PERMANENTES DE 5 O MAS AÑOS-SIN VARIEDAD	S	21,48	4,13	0,00	55,00	0,00	0,00		0,00
160000026354405	41-077-998-00009-0008	62000	PASTOS PERMANENTES DE 5 O MAS AÑOS-SIN VARIEDAD	S	19,89	0,00	0,00	0,00	0,00	0,00		0,00
160000026354406	41-077-019-00017-0008	62000	PASTOS PERMANENTES DE 5 O MAS AÑOS-SIN VARIEDAD	S	21,06	0,00	0,00	0,00	0,00	0,00		0,00
160000026354407	41-077-019-00003-0002	62000	PASTOS PERMANENTES DE 5 O MAS AÑOS-SIN VARIEDAD	S	38,33	9,08	0,00	45,00	0,00	0,00		0,00
160000026354408	41-100-008-00038-0002	62000	PASTOS PERMANENTES DE 5 O MAS AÑOS-SIN VARIEDAD	S	25,38	2,86	0,00	85,00	0,00	0,00		0,00
160000026354409	41-077-052-00008-0001	62000	PASTOS PERMANENTES DE 5	S	33,35	4,64	0,00	100,00	0,00	0,00		0,00

RECINTOS PROPUESTOS

REF.	REFERENCIA SIGPAC	CULTIVO	DESCRIPCIÓN CULTIVO	S/R	PEND. MEDIA (%)	SUP. DEC. (ha)	SUP. BRUTA (ha)	CAP (%)	SUP. NETA (ha)	SUP. DEC. ADMIN. (ha)	SUP. CAMPO (ha)	SUP. CALC. (ha)
160000026354410	41-077-052-00006-0011	62000	O MAS AÑOS-SIN VARIEDAD PASTOS PERMANENTES DE 5 O MAS AÑOS-SIN VARIEDAD	S	42,69	0,00	0,00	45,00	0,00	0,00		0,00
160000026354411	41-077-020-00003-0003	62000	O MAS AÑOS-SIN VARIEDAD PASTOS PERMANENTES DE 5 O MAS AÑOS-SIN VARIEDAD	S	36,68	10,52	0,00	65,00	0,00	0,00		0,00
160000026354412	41-077-020-00005-0012	62000	O MAS AÑOS-SIN VARIEDAD PASTOS PERMANENTES DE 5 O MAS AÑOS-SIN VARIEDAD	S	30,58	5,09	0,00	65,00	0,00	0,00		0,00
160000026354413	41-077-016-00016-0001	62000	O MAS AÑOS-SIN VARIEDAD PASTOS PERMANENTES DE 5 O MAS AÑOS-SIN VARIEDAD	S	18,36	4,32	1,46	75,00	1,10	1,10		1,10
160000026354414	41-077-052-00005-0003	62000	O MAS AÑOS-SIN VARIEDAD PASTOS PERMANENTES DE 5 O MAS AÑOS-SIN VARIEDAD	S	35,08	1,27	0,00	75,00	0,00	0,00		0,00
160000026354415	41-100-014-00037-0002	62000	O MAS AÑOS-SIN VARIEDAD PASTOS PERMANENTES DE 5 O MAS AÑOS-SIN VARIEDAD	S	17,05	1,55	0,00	55,00	0,00	0,00		0,00
160000026354416	41-077-016-00023-0001	62000	O MAS AÑOS-SIN VARIEDAD PASTOS PERMANENTES DE 5 O MAS AÑOS-SIN VARIEDAD	S	18,66	5,84	7,31	55,00	4,02	4,02		4,02
160000026354417	41-100-008-00023-0001	62000	O MAS AÑOS-SIN VARIEDAD PASTOS PERMANENTES DE 5 O MAS AÑOS-SIN VARIEDAD	S	19,39	3,26	1,43	65,00	0,93	0,93		0,93
160000026354418	41-100-008-00023-0002	62000	O MAS AÑOS-SIN VARIEDAD PASTOS PERMANENTES DE 5 O MAS AÑOS-SIN VARIEDAD	S	22,23	1,67	0,03	65,00	0,02	0,02		0,02
160000026354419	41-100-008-00023-0003	62000	O MAS AÑOS-SIN VARIEDAD PASTOS PERMANENTES DE 5 O MAS AÑOS-SIN VARIEDAD	S	14,86	1,28	0,03	65,00	0,02	0,02		0,02
160000026354420	41-100-008-00024-0004	62000	O MAS AÑOS-SIN VARIEDAD PASTOS PERMANENTES DE 5 O MAS AÑOS-SIN VARIEDAD	S	11,28	2,31	0,00	85,00	0,00	0,00		0,00
160000026354421	41-077-019-00003-0003	62000	O MAS AÑOS-SIN VARIEDAD PASTOS PERMANENTES DE 5 O MAS AÑOS-SIN VARIEDAD	S	32,38	0,00	0,00	0,00	0,00	0,00		0,00
160000026354422	41-077-019-00017-0003	62000	O MAS AÑOS-SIN VARIEDAD PASTOS PERMANENTES DE 5 O MAS AÑOS-SIN VARIEDAD	S	31,81	0,00	0,00	0,00	0,00	0,00		0,00

INCIDENCIAS**INCIDENCIA DESCRIPCIÓN**

224	La superficie de cruce total de productos de la agrupación Pastos permanentes sobre un mismo recinto en una misma solicitud, no puede superar la superficie total admisible de pastos. Ref:160000026354401 Recinto:41-100-008-00039-001 Cultivo:62000 PASTOS PERMANENTES DE 5 O MAS AÑOS-SIN VARIEDAD Secano Superficie admisible de pastos del recinto según SIGPAC.:0 Suma de superficies de cruce netas declaradas para este recinto por el solicitante.:156 Exceso de superficie (Hectáreas):1,56
80864	Superficie máxima determinada superior al 50% de la superficie de formación adhesionada total de la dehesa Ref: Recinto:---- Cultivo: - Sup. Resuelta:14,51 Sup. Formación Adhesionada Total:14,51
80866	La superficie que figura en la capa de formación adhesionada para el recinto, es inferior a la superficie por la que se solicita la ayuda para el recinto Ref:160000026354367 Recinto:41-077-016-00015-003 Cultivo:62000 PASTOS PERMANENTES DE 5 O MAS AÑOS-SIN VARIEDAD Secano Sup. Dec. Adm.:7,59 Sup. Censo Bruta:5,48 Ref:160000026354368 Recinto:41-077-020-00005-004 Cultivo:62000 PASTOS PERMANENTES DE 5 O MAS AÑOS-SIN VARIEDAD Secano Sup. Dec. Adm.:0,63 Sup. Censo Bruta:0 Ref:160000026354369 Recinto:41-077-019-00001-001 Cultivo:62000 PASTOS PERMANENTES DE 5 O MAS AÑOS-SIN VARIEDAD Secano Sup. Dec. Adm.:0,14 Sup. Censo Bruta:0 Ref:160000026354370 Recinto:41-077-019-00003-009 Cultivo:62000 PASTOS PERMANENTES DE 5 O MAS AÑOS-SIN VARIEDAD Secano Sup. Dec. Adm.:0,02 Sup. Censo Bruta:0 Ref:160000026354371 Recinto:41-077-016-00018-001 Cultivo:62000 PASTOS PERMANENTES DE 5 O MAS AÑOS-SIN VARIEDAD Secano Sup. Dec. Adm.:0,48 Sup. Censo Bruta:0 Ref:160000026354372 Recinto:41-077-019-00002-002 Cultivo:62000 PASTOS PERMANENTES DE 5 O MAS AÑOS-SIN VARIEDAD Secano Sup. Dec. Adm.:0,03 Sup. Censo Bruta:0 Ref:160000026354373 Recinto:41-077-020-00005-003 Cultivo:62000 PASTOS PERMANENTES DE 5 O MAS AÑOS-SIN VARIEDAD Secano Sup. Dec. Adm.:7,35 Sup. Censo Bruta:0 Ref:160000026354374 Recinto:41-077-052-00005-001 Cultivo:62000 PASTOS PERMANENTES DE 5 O MAS AÑOS-SIN VARIEDAD Secano Sup. Dec. Adm.:10,63 Sup. Censo Bruta:0 Ref:160000026354375 Recinto:41-077-052-00005-006 Cultivo:62000 PASTOS PERMANENTES DE 5 O MAS AÑOS-SIN VARIEDAD Secano Sup. Dec. Adm.:5,17 Sup. Censo Bruta:0 Ref:160000026354376 Recinto:41-077-016-00019-001 Cultivo:62000 PASTOS PERMANENTES DE 5 O MAS AÑOS-SIN VARIEDAD Secano Sup. Dec. Adm.:15,55 Sup. Censo Bruta:5,99 Ref:160000026354377 Recinto:41-077-016-00025-001 Cultivo:62000 PASTOS PERMANENTES DE 5 O MAS AÑOS-SIN VARIEDAD Secano Sup. Dec. Adm.:0,59 Sup. Censo Bruta:0 Ref:160000026354378 Recinto:41-100-008-00037-001 Cultivo:62000 PASTOS PERMANENTES DE 5 O MAS AÑOS-SIN VARIEDAD Secano Sup. Dec. Adm.:2,58 Sup. Censo Bruta:1,89 Ref:160000026354380 Recinto:41-077-052-00007-002 Cultivo:62000 PASTOS PERMANENTES DE 5 O MAS AÑOS-SIN VARIEDAD Secano Sup. Dec. Adm.:0,14 Sup. Censo Bruta:0 Ref:160000026354381 Recinto:41-077-052-00007-001 Cultivo:62000 PASTOS PERMANENTES DE 5 O MAS AÑOS-SIN VARIEDAD Secano Sup. Dec. Adm.:2,27 Sup. Censo Bruta:0 Ref:160000026354382 Recinto:41-077-052-00005-007 Cultivo:62000 PASTOS PERMANENTES DE 5 O MAS AÑOS-SIN VARIEDAD Secano Sup. Dec. Adm.:3,55 Sup. Censo Bruta:0 Ref:160000026354383 Recinto:41-100-013-00003-002 Cultivo:62000 PASTOS PERMANENTES DE 5 O MAS AÑOS-SIN VARIEDAD Secano Sup. Dec. Adm.:0,36 Sup. Censo Bruta:0 Ref:160000026354384 Recinto:41-100-013-00003-005 Cultivo:62000 PASTOS PERMANENTES DE 5 O MAS AÑOS-SIN VARIEDAD Secano Sup. Dec. Adm.:2,88 Sup. Censo Bruta:0 Ref:160000026354386 Recinto:41-100-013-00003-003 Cultivo:62000 PASTOS PERMANENTES DE 5 O MAS AÑOS-SIN VARIEDAD Secano Sup. Dec. Adm.:1,87 Sup. Censo Bruta:0 Ref:160000026354387 Recinto:41-077-052-00006-003 Cultivo:62000 PASTOS PERMANENTES DE 5 O MAS AÑOS-SIN VARIEDAD Secano Sup. Dec. Adm.:2,87 Sup. Censo Bruta:0 Ref:160000026354388 Recinto:41-077-052-00006-002 Cultivo:62000 PASTOS PERMANENTES DE 5 O MAS AÑOS-SIN VARIEDAD Secano Sup. Dec. Adm.:2,76 Sup. Censo Bruta:0

INCIDENCIAS

Ref:160000026354389 Recinto:41-100-014-00032-002 Cultivo:62000 PASTOS PERMANENTES DE 5 O MAS AÑOS-SIN VARIEDAD Secano Sup. Dec. Adm.:7,75 Sup. Censo Bruta:0

Ref:160000026354391 Recinto:41-077-020-00006-002 Cultivo:62000 PASTOS PERMANENTES DE 5 O MAS AÑOS-SIN VARIEDAD Secano Sup. Dec. Adm.:2,4 Sup. Censo Bruta:0

Ref:160000026354392 Recinto:41-077-020-00006-004 Cultivo:62000 PASTOS PERMANENTES DE 5 O MAS AÑOS-SIN VARIEDAD Secano Sup. Dec. Adm.:12,86 Sup. Censo Bruta:0

Ref:160000026354394 Recinto:41-077-998-00082-003 Cultivo:62000 PASTOS PERMANENTES DE 5 O MAS AÑOS-SIN VARIEDAD Secano Sup. Dec. Adm.:0,07 Sup. Censo Bruta:0

Ref:160000026354395 Recinto:41-077-998-00077-007 Cultivo:62000 PASTOS PERMANENTES DE 5 O MAS AÑOS-SIN VARIEDAD Secano Sup. Dec. Adm.:0,07 Sup. Censo Bruta:0

Ref:160000026354396 Recinto:41-100-013-00011-005 Cultivo:62000 PASTOS PERMANENTES DE 5 O MAS AÑOS-SIN VARIEDAD Secano Sup. Dec. Adm.:0,08 Sup. Censo Bruta:0

Ref:160000026354398 Recinto:41-100-008-00024-001 Cultivo:62000 PASTOS PERMANENTES DE 5 O MAS AÑOS-SIN VARIEDAD Secano Sup. Dec. Adm.:3,81 Sup. Censo Bruta:0

Ref:160000026354399 Recinto:41-077-052-00006-010 Cultivo:62000 PASTOS PERMANENTES DE 5 O MAS AÑOS-SIN VARIEDAD Secano Sup. Dec. Adm.:0,13 Sup. Censo Bruta:0

Ref:160000026354400 Recinto:41-100-013-00003-006 Cultivo:62000 PASTOS PERMANENTES DE 5 O MAS AÑOS-SIN VARIEDAD Secano Sup. Dec. Adm.:9,4 Sup. Censo Bruta:1,08

Ref:160000026354401 Recinto:41-100-008-00039-001 Cultivo:62000 PASTOS PERMANENTES DE 5 O MAS AÑOS-SIN VARIEDAD Secano Sup. Dec. Adm.:1,84 Sup. Censo Bruta:0

Ref:160000026354402 Recinto:41-100-013-00012-002 Cultivo:62000 PASTOS PERMANENTES DE 5 O MAS AÑOS-SIN VARIEDAD Secano Sup. Dec. Adm.:0,7 Sup. Censo Bruta:0

Ref:160000026354403 Recinto:41-077-052-00004-001 Cultivo:62000 PASTOS PERMANENTES DE 5 O MAS AÑOS-SIN VARIEDAD Secano Sup. Dec. Adm.:3,51 Sup. Censo Bruta:0

Ref:160000026354404 Recinto:41-077-019-00003-008 Cultivo:62000 PASTOS PERMANENTES DE 5 O MAS AÑOS-SIN VARIEDAD Secano Sup. Dec. Adm.:7,5 Sup. Censo Bruta:0

Ref:160000026354405 Recinto:41-077-998-00009-008 Cultivo:62000 PASTOS PERMANENTES DE 5 O MAS AÑOS-SIN VARIEDAD Secano Sup. Dec. Adm.:0,67 Sup. Censo Bruta:0

Ref:160000026354406 Recinto:41-077-019-00017-008 Cultivo:62000 PASTOS PERMANENTES DE 5 O MAS AÑOS-SIN VARIEDAD Secano Sup. Dec. Adm.:0,08 Sup. Censo Bruta:0

Ref:160000026354407 Recinto:41-077-019-00003-002 Cultivo:62000 PASTOS PERMANENTES DE 5 O MAS AÑOS-SIN VARIEDAD Secano Sup. Dec. Adm.:20,17 Sup. Censo Bruta:0

Ref:160000026354408 Recinto:41-100-008-00038-002 Cultivo:62000 PASTOS PERMANENTES DE 5 O MAS AÑOS-SIN VARIEDAD Secano Sup. Dec. Adm.:3,36 Sup. Censo Bruta:0

Ref:160000026354409 Recinto:41-077-052-00008-001 Cultivo:62000 PASTOS PERMANENTES DE 5 O MAS AÑOS-SIN VARIEDAD Secano Sup. Dec. Adm.:4,64 Sup. Censo Bruta:0

Ref:160000026354410 Recinto:41-077-052-00006-011 Cultivo:62000 PASTOS PERMANENTES DE 5 O MAS AÑOS-SIN VARIEDAD Secano Sup. Dec. Adm.:0,01 Sup. Censo Bruta:0

Ref:160000026354411 Recinto:41-077-020-00003-003 Cultivo:62000 PASTOS PERMANENTES DE 5 O MAS AÑOS-SIN VARIEDAD Secano Sup. Dec. Adm.:16,18 Sup. Censo Bruta:0

Ref:160000026354412 Recinto:41-077-020-00005-012 Cultivo:62000 PASTOS PERMANENTES DE 5 O MAS AÑOS-SIN VARIEDAD Secano Sup. Dec. Adm.:7,83 Sup. Censo Bruta:0

Ref:160000026354413 Recinto:41-077-016-00016-001 Cultivo:62000 PASTOS PERMANENTES DE 5 O MAS AÑOS-SIN VARIEDAD Secano Sup. Dec. Adm.:5,76 Sup. Censo Bruta:1,46

Ref:160000026354414 Recinto:41-077-052-00005-003 Cultivo:62000 PASTOS PERMANENTES DE 5 O MAS AÑOS-SIN VARIEDAD Secano Sup. Dec. Adm.:1,69 Sup. Censo Bruta:0

Ref:160000026354415 Recinto:41-100-014-00037-002 Cultivo:62000 PASTOS PERMANENTES DE 5 O MAS AÑOS-SIN VARIEDAD Secano Sup. Dec. Adm.:2,82 Sup. Censo Bruta:0

Ref:160000026354416 Recinto:41-077-016-00023-001 Cultivo:62000 PASTOS PERMANENTES DE 5 O MAS AÑOS-SIN VARIEDAD Secano Sup. Dec. Adm.:10,62 Sup. Censo Bruta:7,31

Ref:160000026354417 Recinto:41-100-008-00023-001 Cultivo:62000 PASTOS PERMANENTES DE 5 O MAS AÑOS-SIN VARIEDAD Secano Sup. Dec. Adm.:5,02 Sup. Censo Bruta:1,43

Ref:160000026354418 Recinto:41-100-008-00023-002 Cultivo:62000 PASTOS PERMANENTES DE 5 O MAS AÑOS-SIN VARIEDAD Secano Sup. Dec. Adm.:2,57 Sup. Censo Bruta:0,03

Ref:160000026354419 Recinto:41-100-008-00023-003 Cultivo:62000 PASTOS PERMANENTES DE 5 O MAS AÑOS-SIN VARIEDAD Secano Sup. Dec. Adm.:1,97 Sup. Censo Bruta:0,03

Ref:160000026354420 Recinto:41-100-008-00024-004 Cultivo:62000 PASTOS PERMANENTES DE 5 O MAS AÑOS-SIN VARIEDAD Secano Sup. Dec. Adm.:2,72 Sup. Censo Bruta:0

Ref:160000026354421 Recinto:41-077-019-00003-003 Cultivo:62000 PASTOS PERMANENTES DE 5 O MAS AÑOS-SIN VARIEDAD Secano Sup. Dec. Adm.:14,78 Sup. Censo Bruta:0

Ref:160000026354422 Recinto:41-077-019-00017-003 Cultivo:62000 PASTOS PERMANENTES DE 5 O MAS AÑOS-SIN VARIEDAD Secano Sup. Dec. Adm.:0,1 Sup. Censo Bruta:0

DETALLE DE SUPERFICIE DE FORMACIÓN ADEHESADA EN EL CENSO DE DEHESAS

REF.	REFERENCIA SIGPAC	SUP. BRUTA (ha)	CAP (%)	SUP. NETA (ha)
160000026354367	41-077-016-00015-0003	5,48	55,00	3,01
160000026354376	41-077-016-00019-0001	5,99	45,00	2,70
160000026354378	41-100-008-00037-0001	1,89	75,00	1,42
160000026354385	41-077-016-00015-0004	0,48	100,00	0,48
160000026354400	41-100-013-00003-0006	1,08	75,00	0,81
160000026354413	41-077-016-00016-0001	1,46	75,00	1,10
160000026354416	41-077-016-00023-0001	7,31	55,00	4,02
TOTAL		23,69		13,54

<u>REF.</u>	<u>REFERENCIA SIGPAC</u>	<u>SUP. BRUTA (ha)</u>	<u>CAP (%)</u>	<u>SUP. NETA (ha)</u>
160000026354417	41-100-008-00023-0001	1,43	65,00	0,93
160000026354418	41-100-008-00023-0002	0,03	65,00	0,02
160000026354419	41-100-008-00023-0003	0,03	65,00	0,02
TOTAL		25,18		14,51

RESUMEN CRITERIOS DE SELECCIÓN**10.1.3 Conservación y mejora de pastos en sistemas de dehesas.****PUNTOS: 10,00**

	<u>PUNTOS</u>	
Plan de Gestión Integral de Dehesas oficialmente aprobado	0,00	N
Porcentaje de superficie determinada en Red Natura 2000	0,00	0.0%
Tener suscrito o haber tenido suscrito convenio de colaboración con el proyecto LIFE+	0,00	N
Porcentaje de superficie determinada de la explotación bajo sistemas de producción integrada ganadera o producción ecológica	4,00	100.0%
Porcentaje de carga ganadera con especies rumiantes	3,00	100.0%
Porcentaje de carga ganadera con especies ovina	0,00	0.0%
Pendiente media de la explotación	3,00	20.84%

DETALLE CRITERIOS DE SELECCIÓN**10.1.3 Conservación y mejora de pastos en sistemas de dehesas.****PUNTOS: 10,00**

Plan de Gestión Integral de Dehesas oficialmente aprobado	PUNTOS:	0,00	N
Porcentaje de superficie determinada en Red Natura 2000	PUNTOS:	0,00	0.0%

<u>REF.</u>	<u>REFERENCIA SIGPAC</u>	<u>CULTIVO</u>	<u>DESCRIPCIÓN CULTIVO</u>	<u>S/R</u>	<u>SUP. PROPUESTA (ha)</u>	<u>SUP. CUMPLE (ha)</u>
160000026354367	41-077-016-00015-0003	62000	PASTOS PERMANENTES DE 5 O MAS AÑOS-SIN VARIEDAD	S	3,01	0,00
160000026354385	41-077-016-00015-0004	62000	PASTOS PERMANENTES DE 5 O MAS AÑOS-SIN VARIEDAD	S	0,48	0,00
160000026354413	41-077-016-00016-0001	62000	PASTOS PERMANENTES DE 5 O MAS AÑOS-SIN VARIEDAD	S	1,10	0,00
160000026354371	41-077-016-00018-0001	62000	PASTOS PERMANENTES DE 5 O MAS AÑOS-SIN VARIEDAD	S	0,00	0,00
160000026354376	41-077-016-00019-0001	62000	PASTOS PERMANENTES DE 5 O MAS AÑOS-SIN VARIEDAD	S	2,70	0,00
160000026354416	41-077-016-00023-0001	62000	PASTOS PERMANENTES DE 5 O MAS AÑOS-SIN VARIEDAD	S	4,02	0,00
160000026354377	41-077-016-00025-0001	62000	PASTOS PERMANENTES DE 5 O MAS AÑOS-SIN VARIEDAD	S	0,00	0,00
160000026354369	41-077-019-00001-0001	62000	PASTOS PERMANENTES DE 5 O MAS AÑOS-SIN VARIEDAD	S	0,00	0,00
160000026354372	41-077-019-00002-0002	62000	PASTOS PERMANENTES DE 5 O MAS AÑOS-SIN VARIEDAD	S	0,00	0,00
160000026354407	41-077-019-00003-0002	62000	PASTOS PERMANENTES DE 5 O MAS AÑOS-SIN VARIEDAD	S	0,00	0,00
160000026354421	41-077-019-00003-0003	62000	PASTOS PERMANENTES DE 5 O MAS AÑOS-SIN VARIEDAD	S	0,00	0,00
160000026354404	41-077-019-00003-0008	62000	PASTOS PERMANENTES DE 5 O MAS AÑOS-SIN VARIEDAD	S	0,00	0,00
160000026354370	41-077-019-00003-0009	62000	PASTOS PERMANENTES DE 5 O MAS AÑOS-SIN VARIEDAD	S	0,00	0,00
160000026354422	41-077-019-00017-0003	62000	PASTOS PERMANENTES DE 5 O MAS AÑOS-SIN VARIEDAD	S	0,00	0,00
160000026354406	41-077-019-00017-0008	62000	PASTOS PERMANENTES DE 5 O MAS AÑOS-SIN VARIEDAD	S	0,00	0,00
160000026354411	41-077-020-00003-0003	62000	PASTOS PERMANENTES DE 5 O MAS AÑOS-SIN VARIEDAD	S	0,00	0,00
160000026354373	41-077-020-00005-0003	62000	PASTOS PERMANENTES DE 5 O MAS AÑOS-SIN VARIEDAD	S	0,00	0,00
160000026354368	41-077-020-00005-0004	62000	PASTOS PERMANENTES DE 5 O MAS AÑOS-SIN VARIEDAD	S	0,00	0,00
160000026354412	41-077-020-00005-0012	62000	PASTOS PERMANENTES DE 5 O MAS AÑOS-SIN VARIEDAD	S	0,00	0,00
160000026354391	41-077-020-00006-0002	62000	PASTOS PERMANENTES DE 5 O MAS AÑOS-SIN VARIEDAD	S	0,00	0,00
160000026354392	41-077-020-00006-0004	62000	PASTOS PERMANENTES DE 5 O MAS AÑOS-SIN VARIEDAD	S	0,00	0,00
160000026354403	41-077-052-00004-0001	62000	PASTOS PERMANENTES DE 5 O MAS AÑOS-SIN	S	0,00	0,00

REF.	REFERENCIA SIGPAC	CULTIVO	DESCRIPCIÓN CULTIVO	S/R	SUP. PROPUESTA (ha)	SUP. CUMPLE (ha)
160000026354374	41-077-052-00005-0001	62000	VARIEDAD PASTOS PERMANENTES DE 5 O MAS AÑOS-SIN VARIEDAD	S	0,00	0,00
160000026354414	41-077-052-00005-0003	62000	PASTOS PERMANENTES DE 5 O MAS AÑOS-SIN VARIEDAD	S	0,00	0,00
160000026354375	41-077-052-00005-0006	62000	PASTOS PERMANENTES DE 5 O MAS AÑOS-SIN VARIEDAD	S	0,00	0,00
160000026354382	41-077-052-00005-0007	62000	PASTOS PERMANENTES DE 5 O MAS AÑOS-SIN VARIEDAD	S	0,00	0,00
160000026354388	41-077-052-00006-0002	62000	PASTOS PERMANENTES DE 5 O MAS AÑOS-SIN VARIEDAD	S	0,00	0,00
160000026354387	41-077-052-00006-0003	62000	PASTOS PERMANENTES DE 5 O MAS AÑOS-SIN VARIEDAD	S	0,00	0,00
160000026354399	41-077-052-00006-0010	62000	PASTOS PERMANENTES DE 5 O MAS AÑOS-SIN VARIEDAD	S	0,00	0,00
160000026354410	41-077-052-00006-0011	62000	PASTOS PERMANENTES DE 5 O MAS AÑOS-SIN VARIEDAD	S	0,00	0,00
160000026354381	41-077-052-00007-0001	62000	PASTOS PERMANENTES DE 5 O MAS AÑOS-SIN VARIEDAD	S	0,00	0,00
160000026354380	41-077-052-00007-0002	62000	PASTOS PERMANENTES DE 5 O MAS AÑOS-SIN VARIEDAD	S	0,00	0,00
160000026354409	41-077-052-00008-0001	62000	PASTOS PERMANENTES DE 5 O MAS AÑOS-SIN VARIEDAD	S	0,00	0,00
160000026354405	41-077-998-00009-0008	62000	PASTOS PERMANENTES DE 5 O MAS AÑOS-SIN VARIEDAD	S	0,00	0,00
160000026354395	41-077-998-00077-0007	62000	PASTOS PERMANENTES DE 5 O MAS AÑOS-SIN VARIEDAD	S	0,00	0,00
160000026354394	41-077-998-00082-0003	62000	PASTOS PERMANENTES DE 5 O MAS AÑOS-SIN VARIEDAD	S	0,00	0,00
160000026354417	41-100-008-00023-0001	62000	PASTOS PERMANENTES DE 5 O MAS AÑOS-SIN VARIEDAD	S	0,93	0,00
160000026354418	41-100-008-00023-0002	62000	PASTOS PERMANENTES DE 5 O MAS AÑOS-SIN VARIEDAD	S	0,02	0,00
160000026354419	41-100-008-00023-0003	62000	PASTOS PERMANENTES DE 5 O MAS AÑOS-SIN VARIEDAD	S	0,02	0,00
160000026354398	41-100-008-00024-0001	62000	PASTOS PERMANENTES DE 5 O MAS AÑOS-SIN VARIEDAD	S	0,00	0,00
160000026354420	41-100-008-00024-0004	62000	PASTOS PERMANENTES DE 5 O MAS AÑOS-SIN VARIEDAD	S	0,00	0,00
160000026354378	41-100-008-00037-0001	62000	PASTOS PERMANENTES DE 5 O MAS AÑOS-SIN VARIEDAD	S	1,42	0,00
160000026354408	41-100-008-00038-0002	62000	PASTOS PERMANENTES DE 5 O MAS AÑOS-SIN VARIEDAD	S	0,00	0,00
160000026354401	41-100-008-00039-0001	62000	PASTOS PERMANENTES DE 5 O MAS AÑOS-SIN VARIEDAD	S	0,00	0,00
160000026354383	41-100-013-00003-0002	62000	PASTOS PERMANENTES DE 5 O MAS AÑOS-SIN VARIEDAD	S	0,00	0,00
160000026354386	41-100-013-00003-0003	62000	PASTOS PERMANENTES DE 5 O MAS AÑOS-SIN VARIEDAD	S	0,00	0,00
160000026354384	41-100-013-00003-0005	62000	PASTOS PERMANENTES DE 5 O MAS AÑOS-SIN VARIEDAD	S	0,00	0,00
160000026354400	41-100-013-00003-0006	62000	PASTOS PERMANENTES DE 5 O MAS AÑOS-SIN VARIEDAD	S	0,81	0,00
160000026354396	41-100-013-00011-0005	62000	PASTOS PERMANENTES DE 5 O MAS AÑOS-SIN VARIEDAD	S	0,00	0,00
160000026354402	41-100-013-00012-0002	62000	PASTOS PERMANENTES DE 5 O MAS AÑOS-SIN VARIEDAD	S	0,00	0,00
160000026354389	41-100-014-00032-0002	62000	PASTOS PERMANENTES DE 5 O MAS AÑOS-SIN VARIEDAD	S	0,00	0,00
160000026354415	41-100-014-00037-0002	62000	PASTOS PERMANENTES DE 5 O MAS AÑOS-SIN VARIEDAD	S	0,00	0,00

Tener suscrito o haber tenido suscrito convenio de colaboración con el proyecto LIFE+

PUNTOS: 0,00 N

Porcentaje de superficie determinada de la explotación bajo sistemas de producción integrada ganadera o producción ecológica

PUNTOS: 4,00 100.0%

REF.	REFERENCIA SIGPAC	CULTIVO	DESCRIPCIÓN CULTIVO	S/R	SUP. PROPUESTA (ha)	SUP. CUMPLE (ha)
160000026354367	41-077-016-00015-0003	62000	PASTOS PERMANENTES DE 5 O MAS AÑOS-SIN VARIEDAD	S	3,01	3,01
160000026354385	41-077-016-00015-0004	62000	PASTOS PERMANENTES DE 5 O MAS AÑOS-SIN VARIEDAD	S	0,48	0,48
160000026354413	41-077-016-00016-0001	62000	PASTOS PERMANENTES DE 5 O MAS AÑOS-SIN VARIEDAD	S	1,10	1,10
160000026354371	41-077-016-00018-0001	62000	PASTOS PERMANENTES DE 5 O MAS AÑOS-SIN VARIEDAD	S	0,00	0,00

REF.	REFERENCIA SIGPAC	CULTIVO	DESCRIPCIÓN CULTIVO	S/R	SUP. PROPUESTA (ha)	SUP. CUMPLE (ha)
160000026354376	41-077-016-00019-0001	62000	PASTOS PERMANENTES DE 5 O MAS AÑOS-SIN VARIEDAD	S	2,70	2,70
160000026354416	41-077-016-00023-0001	62000	PASTOS PERMANENTES DE 5 O MAS AÑOS-SIN VARIEDAD	S	4,02	4,02
160000026354377	41-077-016-00025-0001	62000	PASTOS PERMANENTES DE 5 O MAS AÑOS-SIN VARIEDAD	S	0,00	0,00
160000026354369	41-077-019-00001-0001	62000	PASTOS PERMANENTES DE 5 O MAS AÑOS-SIN VARIEDAD	S	0,00	0,00
160000026354372	41-077-019-00002-0002	62000	PASTOS PERMANENTES DE 5 O MAS AÑOS-SIN VARIEDAD	S	0,00	0,00
160000026354407	41-077-019-00003-0002	62000	PASTOS PERMANENTES DE 5 O MAS AÑOS-SIN VARIEDAD	S	0,00	0,00
160000026354421	41-077-019-00003-0003	62000	PASTOS PERMANENTES DE 5 O MAS AÑOS-SIN VARIEDAD	S	0,00	0,00
160000026354404	41-077-019-00003-0008	62000	PASTOS PERMANENTES DE 5 O MAS AÑOS-SIN VARIEDAD	S	0,00	0,00
160000026354370	41-077-019-00003-0009	62000	PASTOS PERMANENTES DE 5 O MAS AÑOS-SIN VARIEDAD	S	0,00	0,00
160000026354422	41-077-019-00017-0003	62000	PASTOS PERMANENTES DE 5 O MAS AÑOS-SIN VARIEDAD	S	0,00	0,00
160000026354406	41-077-019-00017-0008	62000	PASTOS PERMANENTES DE 5 O MAS AÑOS-SIN VARIEDAD	S	0,00	0,00
160000026354411	41-077-020-00003-0003	62000	PASTOS PERMANENTES DE 5 O MAS AÑOS-SIN VARIEDAD	S	0,00	0,00
160000026354373	41-077-020-00005-0003	62000	PASTOS PERMANENTES DE 5 O MAS AÑOS-SIN VARIEDAD	S	0,00	0,00
160000026354368	41-077-020-00005-0004	62000	PASTOS PERMANENTES DE 5 O MAS AÑOS-SIN VARIEDAD	S	0,00	0,00
160000026354412	41-077-020-00005-0012	62000	PASTOS PERMANENTES DE 5 O MAS AÑOS-SIN VARIEDAD	S	0,00	0,00
160000026354391	41-077-020-00006-0002	62000	PASTOS PERMANENTES DE 5 O MAS AÑOS-SIN VARIEDAD	S	0,00	0,00
160000026354392	41-077-020-00006-0004	62000	PASTOS PERMANENTES DE 5 O MAS AÑOS-SIN VARIEDAD	S	0,00	0,00
160000026354403	41-077-052-00004-0001	62000	PASTOS PERMANENTES DE 5 O MAS AÑOS-SIN VARIEDAD	S	0,00	0,00
160000026354374	41-077-052-00005-0001	62000	PASTOS PERMANENTES DE 5 O MAS AÑOS-SIN VARIEDAD	S	0,00	0,00
160000026354414	41-077-052-00005-0003	62000	PASTOS PERMANENTES DE 5 O MAS AÑOS-SIN VARIEDAD	S	0,00	0,00
160000026354375	41-077-052-00005-0006	62000	PASTOS PERMANENTES DE 5 O MAS AÑOS-SIN VARIEDAD	S	0,00	0,00
160000026354382	41-077-052-00005-0007	62000	PASTOS PERMANENTES DE 5 O MAS AÑOS-SIN VARIEDAD	S	0,00	0,00
160000026354388	41-077-052-00006-0002	62000	PASTOS PERMANENTES DE 5 O MAS AÑOS-SIN VARIEDAD	S	0,00	0,00
160000026354387	41-077-052-00006-0003	62000	PASTOS PERMANENTES DE 5 O MAS AÑOS-SIN VARIEDAD	S	0,00	0,00
160000026354399	41-077-052-00006-0010	62000	PASTOS PERMANENTES DE 5 O MAS AÑOS-SIN VARIEDAD	S	0,00	0,00
160000026354410	41-077-052-00006-0011	62000	PASTOS PERMANENTES DE 5 O MAS AÑOS-SIN VARIEDAD	S	0,00	0,00
160000026354381	41-077-052-00007-0001	62000	PASTOS PERMANENTES DE 5 O MAS AÑOS-SIN VARIEDAD	S	0,00	0,00
160000026354380	41-077-052-00007-0002	62000	PASTOS PERMANENTES DE 5 O MAS AÑOS-SIN VARIEDAD	S	0,00	0,00
160000026354409	41-077-052-00008-0001	62000	PASTOS PERMANENTES DE 5 O MAS AÑOS-SIN VARIEDAD	S	0,00	0,00
160000026354405	41-077-998-00009-0008	62000	PASTOS PERMANENTES DE 5 O MAS AÑOS-SIN VARIEDAD	S	0,00	0,00
160000026354395	41-077-998-00077-0007	62000	PASTOS PERMANENTES DE 5 O MAS AÑOS-SIN VARIEDAD	S	0,00	0,00
160000026354394	41-077-998-00082-0003	62000	PASTOS PERMANENTES DE 5 O MAS AÑOS-SIN VARIEDAD	S	0,00	0,00
160000026354417	41-100-008-00023-0001	62000	PASTOS PERMANENTES DE 5 O MAS AÑOS-SIN VARIEDAD	S	0,93	0,93
160000026354418	41-100-008-00023-0002	62000	PASTOS PERMANENTES DE 5 O MAS AÑOS-SIN VARIEDAD	S	0,02	0,02
160000026354419	41-100-008-00023-0003	62000	PASTOS PERMANENTES DE 5 O MAS AÑOS-SIN VARIEDAD	S	0,02	0,02
160000026354398	41-100-008-00024-0001	62000	PASTOS PERMANENTES DE 5 O MAS AÑOS-SIN VARIEDAD	S	0,00	0,00
160000026354420	41-100-008-00024-0004	62000	PASTOS PERMANENTES DE 5 O MAS AÑOS-SIN VARIEDAD	S	0,00	0,00
160000026354378	41-100-008-00037-0001	62000	PASTOS PERMANENTES DE 5 O MAS AÑOS-SIN VARIEDAD	S	1,42	1,42
160000026354408	41-100-008-00038-0002	62000	PASTOS PERMANENTES DE 5 O MAS AÑOS-SIN VARIEDAD	S	0,00	0,00
160000026354401	41-100-008-00039-0001	62000	PASTOS PERMANENTES DE 5 O MAS AÑOS-SIN VARIEDAD	S	0,00	0,00
160000026354383	41-100-013-00003-0002	62000	PASTOS PERMANENTES DE 5 O MAS AÑOS-SIN VARIEDAD	S	0,00	0,00

REF.	REFERENCIA SIGPAC	CULTIVO	DESCRIPCIÓN CULTIVO	S/R	SUP. PROPUESTA (ha)	SUP. CUMPLE (ha)
160000026354386	41-100-013-00003-0003	62000	PASTOS PERMANENTES DE 5 O MAS AÑOS-SIN VARIEDAD	S	0,00	0,00
160000026354384	41-100-013-00003-0005	62000	PASTOS PERMANENTES DE 5 O MAS AÑOS-SIN VARIEDAD	S	0,00	0,00
160000026354400	41-100-013-00003-0006	62000	PASTOS PERMANENTES DE 5 O MAS AÑOS-SIN VARIEDAD	S	0,81	0,81
160000026354396	41-100-013-00011-0005	62000	PASTOS PERMANENTES DE 5 O MAS AÑOS-SIN VARIEDAD	S	0,00	0,00
160000026354402	41-100-013-00012-0002	62000	PASTOS PERMANENTES DE 5 O MAS AÑOS-SIN VARIEDAD	S	0,00	0,00
160000026354389	41-100-014-00032-0002	62000	PASTOS PERMANENTES DE 5 O MAS AÑOS-SIN VARIEDAD	S	0,00	0,00
160000026354415	41-100-014-00037-0002	62000	PASTOS PERMANENTES DE 5 O MAS AÑOS-SIN VARIEDAD	S	0,00	0,00

Porcentaje de carga ganadera con especies rumiantes**PUNTOS:** 3,00 100.0%

EXPLOTACIÓN	ESPECIE	RUMIANTE	UGMs
ES410650000510	BOVINA	SI	104.87

Porcentaje de carga ganadera con especies ovina**PUNTOS:** 0,00 0.0%

EXPLOTACIÓN	ESPECIE	OVINA	UGMs
ES410650000510	BOVINA	NO	104.87

Pendiente media de la explotación**PUNTOS:** 3,00 20.84%

REF.	REFERENCIA SIGPAC	CULTIVO	DESCRIPCIÓN CULTIVO	S/R	PENDIENTE MEDIA (%)	SUP. PROPUESTA (ha)
160000026354367	41-077-016-00015-0003	62000	PASTOS PERMANENTES DE 5 O MAS AÑOS-SIN VARIEDAD	S	24,80	3,01
160000026354385	41-077-016-00015-0004	62000	PASTOS PERMANENTES DE 5 O MAS AÑOS-SIN VARIEDAD	S	17,09	0,48
160000026354413	41-077-016-00016-0001	62000	PASTOS PERMANENTES DE 5 O MAS AÑOS-SIN VARIEDAD	S	18,36	1,10
160000026354371	41-077-016-00018-0001	62000	PASTOS PERMANENTES DE 5 O MAS AÑOS-SIN VARIEDAD	S	11,40	0,00
160000026354376	41-077-016-00019-0001	62000	PASTOS PERMANENTES DE 5 O MAS AÑOS-SIN VARIEDAD	S	22,12	2,70
160000026354416	41-077-016-00023-0001	62000	PASTOS PERMANENTES DE 5 O MAS AÑOS-SIN VARIEDAD	S	18,66	4,02
160000026354377	41-077-016-00025-0001	62000	PASTOS PERMANENTES DE 5 O MAS AÑOS-SIN VARIEDAD	S	20,54	0,00
160000026354369	41-077-019-00001-0001	62000	PASTOS PERMANENTES DE 5 O MAS AÑOS-SIN VARIEDAD	S	37,67	0,00
160000026354372	41-077-019-00002-0002	62000	PASTOS PERMANENTES DE 5 O MAS AÑOS-SIN VARIEDAD	S	11,68	0,00
160000026354407	41-077-019-00003-0002	62000	PASTOS PERMANENTES DE 5 O MAS AÑOS-SIN VARIEDAD	S	38,33	0,00
160000026354421	41-077-019-00003-0003	62000	PASTOS PERMANENTES DE 5 O MAS AÑOS-SIN VARIEDAD	S	32,38	0,00
160000026354404	41-077-019-00003-0008	62000	PASTOS PERMANENTES DE 5 O MAS AÑOS-SIN VARIEDAD	S	21,48	0,00
160000026354370	41-077-019-00003-0009	62000	PASTOS PERMANENTES DE 5 O MAS AÑOS-SIN VARIEDAD	S	21,19	0,00
160000026354422	41-077-019-00017-0003	62000	PASTOS PERMANENTES DE 5 O MAS AÑOS-SIN VARIEDAD	S	31,81	0,00
160000026354406	41-077-019-00017-0008	62000	PASTOS PERMANENTES DE 5 O MAS AÑOS-SIN VARIEDAD	S	21,06	0,00
160000026354411	41-077-020-00003-0003	62000	PASTOS PERMANENTES DE 5 O MAS AÑOS-SIN VARIEDAD	S	36,68	0,00
160000026354373	41-077-020-00005-0003	62000	PASTOS PERMANENTES DE 5 O MAS AÑOS-SIN VARIEDAD	S	42,02	0,00
160000026354368	41-077-020-00005-0004	62000	PASTOS PERMANENTES DE 5 O MAS AÑOS-SIN VARIEDAD	S	24,37	0,00
160000026354412	41-077-020-00005-0012	62000	PASTOS PERMANENTES DE 5 O MAS AÑOS-SIN VARIEDAD	S	30,58	0,00
160000026354391	41-077-020-00006-0002	62000	PASTOS PERMANENTES DE 5 O MAS AÑOS-SIN VARIEDAD	S	45,68	0,00
160000026354392	41-077-020-00006-0004	62000	PASTOS PERMANENTES DE 5 O MAS AÑOS-SIN VARIEDAD	S	30,17	0,00

REF.	REFERENCIA SIGPAC	CULTIVO	DESCRIPCIÓN CULTIVO	S/R	PENDIENTE	SUP.
					MEDIA (%)	PROPUESTA (ha)
160000026354403	41-077-052-00004-0001	62000	PASTOS PERMANENTES DE 5 O MAS AÑOS-SIN VARIEDAD	S	36,23	0,00
160000026354374	41-077-052-00005-0001	62000	PASTOS PERMANENTES DE 5 O MAS AÑOS-SIN VARIEDAD	S	40,24	0,00
160000026354414	41-077-052-00005-0003	62000	PASTOS PERMANENTES DE 5 O MAS AÑOS-SIN VARIEDAD	S	35,08	0,00
160000026354375	41-077-052-00005-0006	62000	PASTOS PERMANENTES DE 5 O MAS AÑOS-SIN VARIEDAD	S	43,69	0,00
160000026354382	41-077-052-00005-0007	62000	PASTOS PERMANENTES DE 5 O MAS AÑOS-SIN VARIEDAD	S	40,04	0,00
160000026354388	41-077-052-00006-0002	62000	PASTOS PERMANENTES DE 5 O MAS AÑOS-SIN VARIEDAD	S	41,35	0,00
160000026354387	41-077-052-00006-0003	62000	PASTOS PERMANENTES DE 5 O MAS AÑOS-SIN VARIEDAD	S	34,28	0,00
160000026354399	41-077-052-00006-0010	62000	PASTOS PERMANENTES DE 5 O MAS AÑOS-SIN VARIEDAD	S	30,57	0,00
160000026354410	41-077-052-00006-0011	62000	PASTOS PERMANENTES DE 5 O MAS AÑOS-SIN VARIEDAD	S	42,69	0,00
160000026354381	41-077-052-00007-0001	62000	PASTOS PERMANENTES DE 5 O MAS AÑOS-SIN VARIEDAD	S	33,01	0,00
160000026354380	41-077-052-00007-0002	62000	PASTOS PERMANENTES DE 5 O MAS AÑOS-SIN VARIEDAD	S	37,68	0,00
160000026354409	41-077-052-00008-0001	62000	PASTOS PERMANENTES DE 5 O MAS AÑOS-SIN VARIEDAD	S	33,35	0,00
160000026354405	41-077-998-00009-0008	62000	PASTOS PERMANENTES DE 5 O MAS AÑOS-SIN VARIEDAD	S	19,89	0,00
160000026354395	41-077-998-00077-0007	62000	PASTOS PERMANENTES DE 5 O MAS AÑOS-SIN VARIEDAD	S	30,40	0,00
160000026354394	41-077-998-00082-0003	62000	PASTOS PERMANENTES DE 5 O MAS AÑOS-SIN VARIEDAD	S	21,55	0,00
160000026354417	41-100-008-00023-0001	62000	PASTOS PERMANENTES DE 5 O MAS AÑOS-SIN VARIEDAD	S	19,39	0,93
160000026354418	41-100-008-00023-0002	62000	PASTOS PERMANENTES DE 5 O MAS AÑOS-SIN VARIEDAD	S	22,23	0,02
160000026354419	41-100-008-00023-0003	62000	PASTOS PERMANENTES DE 5 O MAS AÑOS-SIN VARIEDAD	S	14,86	0,02
160000026354398	41-100-008-00024-0001	62000	PASTOS PERMANENTES DE 5 O MAS AÑOS-SIN VARIEDAD	S	13,63	0,00
160000026354420	41-100-008-00024-0004	62000	PASTOS PERMANENTES DE 5 O MAS AÑOS-SIN VARIEDAD	S	11,28	0,00
160000026354378	41-100-008-00037-0001	62000	PASTOS PERMANENTES DE 5 O MAS AÑOS-SIN VARIEDAD	S	20,11	1,42
160000026354408	41-100-008-00038-0002	62000	PASTOS PERMANENTES DE 5 O MAS AÑOS-SIN VARIEDAD	S	25,38	0,00
160000026354401	41-100-008-00039-0001	62000	PASTOS PERMANENTES DE 5 O MAS AÑOS-SIN VARIEDAD	S	24,13	0,00
160000026354383	41-100-013-00003-0002	62000	PASTOS PERMANENTES DE 5 O MAS AÑOS-SIN VARIEDAD	S	32,95	0,00
160000026354386	41-100-013-00003-0003	62000	PASTOS PERMANENTES DE 5 O MAS AÑOS-SIN VARIEDAD	S	33,47	0,00
160000026354384	41-100-013-00003-0005	62000	PASTOS PERMANENTES DE 5 O MAS AÑOS-SIN VARIEDAD	S	29,91	0,00
160000026354400	41-100-013-00003-0006	62000	PASTOS PERMANENTES DE 5 O MAS AÑOS-SIN VARIEDAD	S	21,34	0,81
160000026354396	41-100-013-00011-0005	62000	PASTOS PERMANENTES DE 5 O MAS AÑOS-SIN VARIEDAD	S	19,04	0,00
160000026354402	41-100-013-00012-0002	62000	PASTOS PERMANENTES DE 5 O MAS AÑOS-SIN VARIEDAD	S	19,82	0,00
160000026354389	41-100-014-00032-0002	62000	PASTOS PERMANENTES DE 5 O MAS AÑOS-SIN VARIEDAD	S	32,17	0,00
160000026354415	41-100-014-00037-0002	62000	PASTOS PERMANENTES DE 5 O MAS AÑOS-SIN VARIEDAD	S	17,05	0,00



<u>APELLIDOS Y NOMBRE / RAZÓN SOCIAL</u>	<u>NIF</u>	<u>EXPEDIENTE</u>	<u>PROPUESTA</u>
RAMOS VALLE ELIAS JESUS	52250394Y	8030736	ADMITIDO
<u>SOLICITA ACTUACIÓN 1</u>	<u>SOLICITA ACTUACIÓN 2</u>	<u>PROPUESTA ACTUACIÓN 2</u>	<u>SOLICITA ACTUACIÓN 3</u>
NO	SI	ADMITIDO	NO

DETALLE DE ACTUACIÓN 2

IMPORTES POR ANUALIDAD

	<u>SUPERFICIE PROPUESTA</u>	<u>SUPERFICIE SUBVENCIONABLE</u>	<u>2016</u>	<u>2017</u>	<u>2018</u>	<u>2019</u>	<u>2020</u>
IMPORTE MÁXIMO	4,93	2,47	234,43 €	234,43 €	234,43 €	234,43 €	234,43 €
IMPORTE MEDIO DE TRANSFERENCIA (€/ha)			47,55 €	47,55 €	47,55 €	47,55 €	47,55 €

INCIDENCIAS

INCIDENCIA DESCRIPCIÓN

80856	No cumple con la superficie mínima de cultivo elegible para solicitar la operación. Sup. Resuelta:5,74
80864	Superficie máxima determinada superior al 50% de la superficie de formación adehesada total de la dehesa Ref: Recinto:---- Cultivo: - Sup. Resuelta:4,93 Sup. Formación Adehesada Total:4,93
80866	La superficie que figura en la capa de formación adehesada para el recinto, es inferior a la superficie por la que se solicita la ayuda para el recinto Ref:1600000026354672 Recinto:41-077-052-00057-001 Cultivo:62000 PASTOS PERMANENTES DE 5 O MAS AÑOS-SIN VARIEDAD Secano Sup. Dec. Adm.:4,53 Sup. Censo Bruta:0 Ref:1600000026354673 Recinto:41-077-052-00060-001 Cultivo:62000 PASTOS PERMANENTES DE 5 O MAS AÑOS-SIN VARIEDAD Secano Sup. Dec. Adm.:6,48 Sup. Censo Bruta:0,04 Ref:1600000026354674 Recinto:41-077-052-00055-001 Cultivo:62000 PASTOS PERMANENTES DE 5 O MAS AÑOS-SIN VARIEDAD Secano Sup. Dec. Adm.:7,67 Sup. Censo Bruta:0 Ref:1600000026354675 Recinto:41-077-052-00083-001 Cultivo:62000 PASTOS PERMANENTES DE 5 O MAS AÑOS-SIN VARIEDAD Secano Sup. Dec. Adm.:2,99 Sup. Censo Bruta:0 Ref:1600000026354676 Recinto:41-077-052-00058-001 Cultivo:62000 PASTOS PERMANENTES DE 5 O MAS AÑOS-SIN VARIEDAD Secano Sup. Dec. Adm.:3,7 Sup. Censo Bruta:3,42 Ref:1600000026354677 Recinto:41-077-052-00063-002 Cultivo:62000 PASTOS PERMANENTES DE 5 O MAS AÑOS-SIN VARIEDAD Secano Sup. Dec. Adm.:1,16 Sup. Censo Bruta:0 Ref:1600000026354679 Recinto:41-077-052-00062-001 Cultivo:62000 PASTOS PERMANENTES DE 5 O MAS AÑOS-SIN VARIEDAD Secano Sup. Dec. Adm.:25,66 Sup. Censo Bruta:2,27 Ref:1600000026354687 Recinto:41-077-052-00058-002 Cultivo:62000 PASTOS PERMANENTES DE 5 O MAS AÑOS-SIN VARIEDAD Secano Sup. Dec. Adm.:0,3 Sup. Censo Bruta:0
80867	Superficie resuelta para el grupo de pago menor que la mínima requerida Ref:1600000026354672 Recinto:41-077-052-00057-001 Cultivo:62000 PASTOS PERMANENTES DE 5 O MAS AÑOS-SIN VARIEDAD Secano Sup. Declarada:0 Sup. Resuelta:0 Ref:1600000026354673 Recinto:41-077-052-00060-001 Cultivo:62000 PASTOS PERMANENTES DE 5 O MAS AÑOS-SIN VARIEDAD Secano Sup. Declarada:0,03 Sup. Resuelta:0,03 Ref:1600000026354674 Recinto:41-077-052-00055-001 Cultivo:62000 PASTOS PERMANENTES DE 5 O MAS AÑOS-SIN VARIEDAD Secano Sup. Declarada:0 Sup. Resuelta:0 Ref:1600000026354675 Recinto:41-077-052-00083-001 Cultivo:62000 PASTOS PERMANENTES DE 5 O MAS AÑOS-SIN VARIEDAD Secano Sup. Declarada:0 Sup. Resuelta:0 Ref:1600000026354676 Recinto:41-077-052-00058-001 Cultivo:62000 PASTOS PERMANENTES DE 5 O MAS AÑOS-SIN VARIEDAD Secano Sup. Declarada:3,42 Sup. Resuelta:3,42 Ref:1600000026354677 Recinto:41-077-052-00063-002 Cultivo:62000 PASTOS PERMANENTES DE 5 O MAS AÑOS-SIN VARIEDAD Secano Sup. Declarada:0 Sup. Resuelta:0 Ref:1600000026354679 Recinto:41-077-052-00062-001 Cultivo:62000 PASTOS PERMANENTES DE 5 O MAS AÑOS-SIN VARIEDAD Secano Sup. Declarada:1,48 Sup. Resuelta:1,48 Ref:1600000026354687 Recinto:41-077-052-00058-002 Cultivo:62000 PASTOS PERMANENTES DE 5 O MAS AÑOS-SIN VARIEDAD Secano Sup. Declarada:0 Sup. Resuelta:0

DETALLE DE SUPERFICIE DE FORMACIÓN ADEHESADA EN EL CENSO DE DEHESAS

<u>REF.</u>	<u>REFERENCIA SIGPAC</u>	<u>SUP. BRUTA (ha)</u>	<u>CAP (%)</u>	<u>SUP. NETA (ha)</u>
1600000026354673	41-077-052-00060-0001	0,04	75,00	0,03
1600000026354676	41-077-052-00058-0001	3,42	100,00	3,42
1600000026354679	41-077-052-00062-0001	2,27	65,00	1,48
TOTAL		5,73		4,93



RESUMEN CRITERIOS DE SELECCIÓN**10.1.3 Conservación y mejora de pastos en sistemas de dehesas.****PUNTOS: 3,00**

	PUNTOS	
Plan de Gestión Integral de Dehesas oficialmente aprobado	0,00	N
Porcentaje de superficie determinada en Red Natura 2000	0,00	0.0%
Tener suscrito o haber tenido suscrito convenio de colaboración con el proyecto LIFE+	0,00	N
Porcentaje de superficie determinada de la explotación bajo sistemas de producción integrada ganadera o producción ecológica	0,00	0.0%
Porcentaje de carga ganadera con especies rumiantes	3,00	100.0%
Porcentaje de carga ganadera con especies ovina	0,00	0.0%
Pendiente media de la explotación	0,00	0.0%

DETALLE CRITERIOS DE SELECCIÓN**10.1.3 Conservación y mejora de pastos en sistemas de dehesas.****PUNTOS: 3,00**

Plan de Gestión Integral de Dehesas oficialmente aprobado	PUNTOS: 0,00	N
Porcentaje de superficie determinada en Red Natura 2000	PUNTOS: 0,00	0.0%
Tener suscrito o haber tenido suscrito convenio de colaboración con el proyecto LIFE+	PUNTOS: 0,00	N
Porcentaje de superficie determinada de la explotación bajo sistemas de producción integrada ganadera o producción ecológica	PUNTOS: 0,00	0.0%
Porcentaje de carga ganadera con especies rumiantes	PUNTOS: 3,00	100.0%

<u>EXPLOTACIÓN</u>	<u>ESPECIE</u>	<u>RUMIANTE</u>	<u>UGMs</u>
ES410770000255	BOVINA	SI	29.95

Porcentaje de carga ganadera con especies ovina	PUNTOS: 0,00	0.0%
---	---------------------	------

<u>EXPLOTACIÓN</u>	<u>ESPECIE</u>	<u>OVINA</u>	<u>UGMs</u>
ES410770000255	BOVINA	NO	29.95

Pendiente media de la explotación	PUNTOS: 0,00	0.0%
-----------------------------------	---------------------	------



<u>APELLIDOS Y NOMBRE / RAZÓN SOCIAL</u>	<u>NIF</u>	<u>EXPEDIENTE</u>	<u>PROPUESTA</u>
RASTROJO MANTERO ANTONIO	28428511M	8027863	ADMITIDO
<u>SOLICITA ACTUACIÓN 1</u>	<u>SOLICITA ACTUACIÓN 2</u>	<u>SOLICITA ACTUACIÓN 3</u>	<u>PROPUESTA ACTUACIÓN 3</u>
NO	NO	SI	ADMITIDO

DETALLE DE ACTUACIÓN 3**IMPORTES POR ANUALIDAD**

	<u>SUPERFICIE PROPUESTA</u>	<u>SUPERFICIE SUBVENCIONABLE</u>	<u>2016</u>	<u>2017</u>	<u>2018</u>	<u>2019</u>	<u>2020</u>
IMPORTE MÁXIMO	16,63	8,46	362,43 €	362,43 €	362,43 €	362,43 €	362,43 €
IMPORTE MEDIO DE TRANSFERENCIA (€/ha)			21,79 €	21,79 €	21,79 €	21,79 €	21,79 €

RECINTOS PROPUESTOS

<u>REF.</u>	<u>REFERENCIA SIGPAC</u>	<u>CULTIVO</u>	<u>DESCRIPCIÓN CULTIVO</u>	<u>S/R</u>	<u>PEND. MEDIA (%)</u>	<u>SUP. DEC. (ha)</u>	<u>SUP. BRUTA (ha)</u>	<u>CAP (%)</u>	<u>SUP. NETA (ha)</u>	<u>SUP. DEC. ADMIN. (ha)</u>	<u>SUP. CAMPO (ha)</u>	<u>SUP. CALC. (ha)</u>
1600000025850743	41-078-012-00034-0005	62000	PASTOS PERMANENTES DE 5 O MAS AÑOS-SIN VARIEDAD	S	14,15	14,22	16,40	65,00	10,66	10,66		10,66
1600000025850744	41-078-009-00002-0005	62000	PASTOS PERMANENTES DE 5 O MAS AÑOS-SIN VARIEDAD	S	12,69	5,97	7,02	85,00	5,96	5,96		5,96
1600000025850748	41-078-009-00002-0003	62000	PASTOS PERMANENTES DE 5 O MAS AÑOS-SIN VARIEDAD	S	6,19	0,56	0,01	100,00	0,01	0,01		0,01

INCIDENCIAS**INCIDENCIA DESCRIPCIÓN**

80864	Superficie máxima determinada superior al 50% de la superficie de formación adehesada total de la dehesa Ref: Recinto:---- Cultivo: - Sup. Resuelta:16,63 Sup. Formación Adehesada Total:16,92
80866	La superficie que figura en la capa de formación adehesada para el recinto, es inferior a la superficie por la que se solicita la ayuda para el recinto Ref:1600000025850743 Recinto:41-078-012-00034-0005 Cultivo:62000 PASTOS PERMANENTES DE 5 O MAS AÑOS-SIN VARIEDAD Secano Sup. Dec. Adm.:21,87 Sup. Censo Bruta:16,4 Ref:1600000025850748 Recinto:41-078-009-00002-0003 Cultivo:62000 PASTOS PERMANENTES DE 5 O MAS AÑOS-SIN VARIEDAD Secano Sup. Dec. Adm.:0,56 Sup. Censo Bruta:0,01

DETALLE DE SUPERFICIE DE FORMACIÓN ADEHESADA EN EL CENSO DE DEHESAS

<u>REF.</u>	<u>REFERENCIA SIGPAC</u>	<u>SUP. BRUTA (ha)</u>	<u>CAP (%)</u>	<u>SUP. NETA (ha)</u>
1600000025850739	41-078-009-00002-0002	0,26	100,00	0,26
1600000025850743	41-078-012-00034-0005	16,40	65,00	10,66
1600000025850744	41-078-009-00002-0005	7,02	85,00	5,96
1600000025850747	41-078-012-00034-0032	0,03	100,00	0,03
1600000025850748	41-078-009-00002-0003	0,01	100,00	0,01
1600000025850749	41-078-012-00034-0035	0,06	0,00	0,00
TOTAL		23,78		16,92

RESUMEN CRITERIOS DE SELECCIÓN**10.1.3 Conservación y mejora de pastos en sistemas de dehesas.**

PUNTOS: 2,00

	<u>PUNTOS</u>	
Plan de Gestión Integral de Dehesas oficialmente aprobado	0,00	N
Porcentaje de superficie determinada en Red Natura 2000	0,00	0.0%
Tener suscrito o haber tenido suscrito convenio de colaboración con el proyecto LIFE+	0,00	N
Porcentaje de superficie determinada de la explotación bajo sistemas de producción integrada ganadera o producción ecológica	0,00	0.0%
Porcentaje de carga ganadera con especies rumiantes	0,00	21.07%
Porcentaje de carga ganadera con especies ovina	0,00	0.0%
Pendiente media de la explotación	2,00	13.62%



DETALLE CRITERIOS DE SELECCIÓN**10.1.3 Conservación y mejora de pastos en sistemas de dehesas.****PUNTOS: 2,00****Plan de Gestión Integral de Dehesas oficialmente aprobado****PUNTOS: 0,00 N****Porcentaje de superficie determinada en Red Natura 2000****PUNTOS: 0,00 0.0%**

<u>REF.</u>	<u>REFERENCIA SIGPAC</u>	<u>CULTIVO</u>	<u>DESCRIPCIÓN CULTIVO</u>	<u>S/R</u>	<u>SUP. PROPUESTA (ha)</u>	<u>SUP. CUMPLE (ha)</u>
160000025850748	41-078-009-00002-0003	62000	PASTOS PERMANENTES DE 5 O MAS AÑOS-SIN VARIEDAD	S	0,01	0,00
160000025850744	41-078-009-00002-0005	62000	PASTOS PERMANENTES DE 5 O MAS AÑOS-SIN VARIEDAD	S	5,96	0,00
160000025850743	41-078-012-00034-0005	62000	PASTOS PERMANENTES DE 5 O MAS AÑOS-SIN VARIEDAD	S	10,66	0,00

Tener suscrito o haber tenido suscrito convenio de colaboración con el proyecto LIFE+**PUNTOS: 0,00 N****Porcentaje de superficie determinada de la explotación bajo sistemas de producción integrada ganadera o producción ecológica****PUNTOS: 0,00 0.0%**

<u>REF.</u>	<u>REFERENCIA SIGPAC</u>	<u>CULTIVO</u>	<u>DESCRIPCIÓN CULTIVO</u>	<u>S/R</u>	<u>SUP. PROPUESTA (ha)</u>	<u>SUP. CUMPLE (ha)</u>
160000025850748	41-078-009-00002-0003	62000	PASTOS PERMANENTES DE 5 O MAS AÑOS-SIN VARIEDAD	S	0,01	0,00
160000025850744	41-078-009-00002-0005	62000	PASTOS PERMANENTES DE 5 O MAS AÑOS-SIN VARIEDAD	S	5,96	0,00
160000025850743	41-078-012-00034-0005	62000	PASTOS PERMANENTES DE 5 O MAS AÑOS-SIN VARIEDAD	S	10,66	0,00

Porcentaje de carga ganadera con especies rumiantes**PUNTOS: 0,00 21.07%**

<u>EXPLOTACIÓN</u>	<u>ESPECIE</u>	<u>RUMIANTE</u>	<u>UGMs</u>
ES410780000042	CAPRINA	SI	21.71
ES410780000042	PORCINO	NO	81.32

Porcentaje de carga ganadera con especies ovina**PUNTOS: 0,00 0.0%**

<u>EXPLOTACIÓN</u>	<u>ESPECIE</u>	<u>OVINA</u>	<u>UGMs</u>
ES410780000042	CAPRINA	NO	21.71
ES410780000042	PORCINO	NO	81.32

Pendiente media de la explotación**PUNTOS: 2,00 13.62%**

<u>REF.</u>	<u>REFERENCIA SIGPAC</u>	<u>CULTIVO</u>	<u>DESCRIPCIÓN CULTIVO</u>	<u>S/R</u>	<u>PENDIENTE MEDIA (%)</u>	<u>SUP. PROPUESTA (ha)</u>
160000025850748	41-078-009-00002-0003	62000	PASTOS PERMANENTES DE 5 O MAS AÑOS-SIN VARIEDAD	S	6,19	0,01
160000025850744	41-078-009-00002-0005	62000	PASTOS PERMANENTES DE 5 O MAS AÑOS-SIN VARIEDAD	S	12,69	5,96
160000025850743	41-078-012-00034-0005	62000	PASTOS PERMANENTES DE 5 O MAS AÑOS-SIN VARIEDAD	S	14,15	10,66



<u>APELLIDOS Y NOMBRE / RAZÓN SOCIAL</u>	<u>NIF</u>	<u>EXPEDIENTE</u>	<u>PROPUESTA</u>
REAL DE PLATA, S.L.	B41509274	8026127	ADMITIDO
<u>SOLICITA ACTUACIÓN 1</u>	<u>SOLICITA ACTUACIÓN 2</u>	<u>PROPUESTA ACTUACIÓN 2</u>	<u>SOLICITA ACTUACIÓN 3</u>
NO	SI	ADMITIDO	NO

DETALLE DE ACTUACIÓN 2**IMPORTE POR ANUALIDAD**

	<u>SUPERFICIE PROPUESTA</u>	<u>SUPERFICIE SUBVENCIONABLE</u>	<u>2016</u>	<u>2017</u>	<u>2018</u>	<u>2019</u>	<u>2020</u>
IMPORTE MÁXIMO	49,65	49,65	4.712,28 €	4.712,28 €	4.712,28 €	4.712,28 €	4.712,28 €
IMPORTE MEDIO DE TRANSFERENCIA (€/ha)			94,91 €	94,91 €	94,91 €	94,91 €	94,91 €

RECINTOS PROPUESTOS

<u>REF.</u>	<u>REFERENCIA SIGPAC</u>	<u>CULTIVO</u>	<u>DESCRIPCIÓN CULTIVO</u>	<u>S/R</u>	<u>PEND. MEDIA (%)</u>	<u>SUP. DEC. (ha)</u>	<u>SUP. BRUTA (ha)</u>	<u>CAP (%)</u>	<u>SUP. NETA (ha)</u>	<u>SUP. DEC. ADMIN. (ha)</u>	<u>SUP. CAMPO (ha)</u>	<u>SUP. CALC. (ha)</u>
1600000010865685	41-087-001-00001-0035	62000	PASTOS PERMANENTES DE 5 O MAS AÑOS-SIN VARIEDAD	S	16,34	49,65	49,65	100,00	49,65	49,65		49,65

DETALLE DE SUPERFICIE DE FORMACIÓN ADEHESADA EN EL CENSO DE DEHESAS

<u>REF.</u>	<u>REFERENCIA SIGPAC</u>	<u>SUP. BRUTA (ha)</u>	<u>CAP (%)</u>	<u>SUP. NETA (ha)</u>
1500000020373885	41-087-001-00001-0001	0,18	75,00	0,13
1500000024539839	41-087-001-00001-0047	2,47	0,00	0,00
1500000024539857	41-087-001-00001-0047	0,35	0,00	0,00
1600000007212627	41-087-001-00001-0010	3,03	45,00	1,36
1600000007212690	41-087-001-00001-0057	0,96	0,00	0,00
1600000007212735	41-087-001-00001-0068	14,44	85,00	12,27
1600000007212740	41-087-001-00001-0069	8,28	100,00	8,28
1600000010865670	41-087-001-00001-0033	14,31	100,00	14,31
1600000010865675	41-087-001-00001-0034	18,37	75,00	13,77
1600000010865680	41-087-001-00001-0035	16,15	100,00	16,15
1600000010865685	41-087-001-00001-0035	49,65	100,00	49,65
1600000010865689	41-087-001-00001-0035	65,24	100,00	65,24
1600000010865762	41-087-001-00001-0047	0,06	0,00	0,00
1600000011526527	41-087-001-00018-0002	28,95	45,00	13,03
TOTAL		222,44		194,19

RESUMEN CRITERIOS DE SELECCIÓN**10.1.3 Conservación y mejora de pastos en sistemas de dehesas.**

PUNTOS: 7,00

	<u>PUNTOS</u>	
Plan de Gestión Integral de Dehesas oficialmente aprobado	0,00	N
Porcentaje de superficie determinada en Red Natura 2000	0,00	0.0%
Tener suscrito o haber tenido suscrito convenio de colaboración con el proyecto LIFE+	0,00	N
Porcentaje de superficie determinada de la explotación bajo sistemas de producción integrada ganadera o producción ecológica	4,00	100.0%
Porcentaje de carga ganadera con especies rumiantes	0,00	45.78%
Porcentaje de carga ganadera con especies ovina	0,00	0.0%
Pendiente media de la explotación	3,00	16.34%



DETALLE CRITERIOS DE SELECCIÓN**10.1.3 Conservación y mejora de pastos en sistemas de dehesas.****PUNTOS:** 7,00**Plan de Gestión Integral de Dehesas oficialmente aprobado****PUNTOS:** 0,00 N**Porcentaje de superficie determinada en Red Natura 2000****PUNTOS:** 0,00 0.0%

<u>REF.</u>	<u>REFERENCIA SIGPAC</u>	<u>CULTIVO</u>	<u>DESCRIPCIÓN CULTIVO</u>	<u>S/R</u>	<u>SUP. PROPUESTA (ha)</u>	<u>SUP. CUMPLE (ha)</u>
1600000010865685	41-087-001-00001-0035	62000	PASTOS PERMANENTES DE 5 O MAS AÑOS-SIN VARIEDAD	S	49,65	0,00

Tener suscrito o haber tenido suscrito convenio de colaboración con el proyecto LIFE+**PUNTOS:** 0,00 N**Porcentaje de superficie determinada de la explotación bajo sistemas de producción integrada ganadera o producción ecológica****PUNTOS:** 4,00 100.0%

<u>REF.</u>	<u>REFERENCIA SIGPAC</u>	<u>CULTIVO</u>	<u>DESCRIPCIÓN CULTIVO</u>	<u>S/R</u>	<u>SUP. PROPUESTA (ha)</u>	<u>SUP. CUMPLE (ha)</u>
1600000010865685	41-087-001-00001-0035	62000	PASTOS PERMANENTES DE 5 O MAS AÑOS-SIN VARIEDAD	S	49,65	49,65

Porcentaje de carga ganadera con especies rumiantes**PUNTOS:** 0,00 45.78%

<u>EXPLORACIÓN</u>	<u>ESPECIE</u>	<u>RUMIANTE</u>	<u>UGMs</u>
ES410870000003	BOVINA	SI	57.94
ES410870000003	PORCINO	NO	68.62

Porcentaje de carga ganadera con especies ovina**PUNTOS:** 0,00 0.0%

<u>EXPLORACIÓN</u>	<u>ESPECIE</u>	<u>OVINA</u>	<u>UGMs</u>
ES410870000003	BOVINA	NO	57.94
ES410870000003	PORCINO	NO	68.62

Pendiente media de la explotación**PUNTOS:** 3,00 16.34%

<u>REF.</u>	<u>REFERENCIA SIGPAC</u>	<u>CULTIVO</u>	<u>DESCRIPCIÓN CULTIVO</u>	<u>S/R</u>	<u>PENDIENTE MEDIA (%)</u>	<u>SUP. PROPUESTA (ha)</u>
1600000010865685	41-087-001-00001-0035	62000	PASTOS PERMANENTES DE 5 O MAS AÑOS-SIN VARIEDAD	S	16,34	49,65



<u>APELLIDOS Y NOMBRE / RAZÓN SOCIAL</u>	<u>NIF</u>	<u>EXPEDIENTE</u>	<u>PROPUESTA</u>
REINA MARTINEZ JOSE LUIS	28747641X	8026029	ADMITIDO
<u>SOLICITA ACTUACIÓN 1</u>	<u>SOLICITA ACTUACIÓN 2</u>	<u>SOLICITA ACTUACIÓN 3</u>	<u>PROPUESTA ACTUACIÓN 3</u>
NO	NO	SI	ADMITIDO

DETALLE DE ACTUACIÓN 3**IMPORTES POR ANUALIDAD**

	<u>SUPERFICIE PROPUESTA</u>	<u>SUPERFICIE SUBVENCIONABLE</u>	<u>2016</u>	<u>2017</u>	<u>2018</u>	<u>2019</u>	<u>2020</u>
IMPORTE MÁXIMO	48,19	31,84	1.364,03 €	1.364,03 €	1.364,03 €	1.364,03 €	1.364,03 €
IMPORTE MEDIO DE TRANSFERENCIA (€/ha)			28,31 €	28,31 €	28,31 €	28,31 €	28,31 €

RECINTOS PROPUESTOS

<u>REF.</u>	<u>REFERENCIA SIGPAC</u>	<u>CULTIVO</u>	<u>DESCRIPCIÓN CULTIVO</u>	<u>S/R</u>	<u>PEND. MEDIA (%)</u>	<u>SUP. DEC. (ha)</u>	<u>SUP. BRUTA (ha)</u>	<u>CAP (%)</u>	<u>SUP. NETA (ha)</u>	<u>SUP. DEC. ADMIN. (ha)</u>	<u>SUP. CAMPO (ha)</u>	<u>SUP. CALC. (ha)</u>
160000006777871	41-033-035-00098-0002	62000	PASTOS PERMANENTES DE 5 O MAS AÑOS-SIN VARIEDAD	S	29,67	2,33	4,24	55,00	2,33	2,33		2,33
1600000008961473	41-033-046-00010-0001	62000	PASTOS PERMANENTES DE 5 O MAS AÑOS-SIN VARIEDAD	S	15,78	2,04	2,70	75,00	2,03	2,03		2,03
1600000008961474	41-033-046-00010-0002	62000	PASTOS PERMANENTES DE 5 O MAS AÑOS-SIN VARIEDAD	S	25,23	18,46	41,02	45,00	18,46	18,46		18,46
1600000008961476	41-033-046-00010-0002	62000	PASTOS PERMANENTES DE 5 O MAS AÑOS-SIN VARIEDAD	S	25,23	0,00	0,00	0,00	0,00	0,00		0,00
1600000008961477	41-033-046-00010-0002	62000	PASTOS PERMANENTES DE 5 O MAS AÑOS-SIN VARIEDAD	S	25,23	0,27	0,00	25,00	0,00	0,00		0,00
1600000008961478	41-033-046-00010-0002	62000	PASTOS PERMANENTES DE 5 O MAS AÑOS-SIN VARIEDAD	S	25,23	0,04	0,00	25,00	0,00	0,00		0,00
1600000010149821	41-033-036-00003-0001	62000	PASTOS PERMANENTES DE 5 O MAS AÑOS-SIN VARIEDAD	S	17,64	22,74	22,74	100,00	22,74	22,74		22,74
1600000010149825	41-033-036-00003-0001	62000	PASTOS PERMANENTES DE 5 O MAS AÑOS-SIN VARIEDAD	S	17,64	1,50	1,51	100,00	1,51	1,51		1,51
1600000010680173	41-033-035-00098-0027	62000	PASTOS PERMANENTES DE 5 O MAS AÑOS-SIN VARIEDAD	S	30,62	1,25	2,04	55,00	1,12	1,12		1,12

INCIDENCIAS**INCIDENCIA DESCRIPCIÓN**

- 80864 Superficie máxima determinada superior al 50% de la superficie de formación adehesada total de la dehesa
Ref: Recinto:---- Cultivo: - Sup. Resuelta:48,19 Sup. Formación Adehesada Total:63,67
- 80866 La superficie que figura en la capa de formación adehesada para el recinto, es inferior a la superficie por la que se solicita la ayuda para el recinto
Ref:1600000008961473 Recinto:41-033-046-00010-001 Cultivo:62000 PASTOS PERMANENTES DE 5 O MAS AÑOS-SIN VARIEDAD Secano Sup. Dec. Adm.:2,72 Sup. Censo Bruta:2,7
Ref:1600000008961476 Recinto:41-033-046-00010-002 Cultivo:62000 PASTOS PERMANENTES DE 5 O MAS AÑOS-SIN VARIEDAD Secano Sup. Dec. Adm.:1,24 Sup. Censo Bruta:0
Ref:1600000008961477 Recinto:41-033-046-00010-002 Cultivo:62000 PASTOS PERMANENTES DE 5 O MAS AÑOS-SIN VARIEDAD Secano Sup. Dec. Adm.:1,09 Sup. Censo Bruta:0
Ref:1600000008961478 Recinto:41-033-046-00010-002 Cultivo:62000 PASTOS PERMANENTES DE 5 O MAS AÑOS-SIN VARIEDAD Secano Sup. Dec. Adm.:0,15 Sup. Censo Bruta:0
Ref:1600000010680173 Recinto:41-033-035-00098-027 Cultivo:62000 PASTOS PERMANENTES DE 5 O MAS AÑOS-SIN VARIEDAD Secano Sup. Dec. Adm.:2,28 Sup. Censo Bruta:2,04

DETALLE DE SUPERFICIE DE FORMACIÓN ADEHESADA EN EL CENSO DE DEHESAS

<u>REF.</u>	<u>REFERENCIA SIGPAC</u>	<u>SUP. BRUTA (ha)</u>	<u>CAP (%)</u>	<u>SUP. NETA (ha)</u>
160000006777871	41-033-035-00098-0002	4,24	55,00	2,33
160000006778309	41-033-036-00003-0003	2,58	100,00	2,58
1600000008961473	41-033-046-00010-0001	2,70	75,00	2,03
1600000008961474	41-033-046-00010-0002	41,02	45,00	18,46
1600000010149821	41-033-036-00003-0001	22,74	100,00	22,74
1600000010149823	41-033-036-00003-0001	2,14	100,00	2,14
1600000010149824	41-033-036-00003-0001	10,63	100,00	10,63
1600000010149825	41-033-036-00003-0001	1,51	100,00	1,51
1600000010680158	41-033-035-00098-0020	0,04	100,00	0,04
1600000010680167	41-033-035-00098-0024	0,05	100,00	0,05
1600000010680173	41-033-035-00098-0027	2,04	55,00	1,12
1600000010680175	41-033-035-00098-0028	0,04	100,00	0,04
TOTAL		89,73		63,67

RESUMEN CRITERIOS DE SELECCIÓN**10.1.3 Conservación y mejora de pastos en sistemas de dehesas.****PUNTOS: 12,00**

	PUNTOS	
Plan de Gestión Integral de Dehesas oficialmente aprobado	0,00	N
Porcentaje de superficie determinada en Red Natura 2000	4,00	100.0%
Tener suscrito o haber tenido suscrito convenio de colaboración con el proyecto LIFE+	0,00	N
Porcentaje de superficie determinada de la explotación bajo sistemas de producción integrada ganadera o producción ecológica	4,00	100.0%
Porcentaje de carga ganadera con especies rumiantes	1,00	58.34%
Porcentaje de carga ganadera con especies ovina	0,00	0.0%
Pendiente media de la explotación	3,00	21.35%

DETALLE CRITERIOS DE SELECCIÓN**10.1.3 Conservación y mejora de pastos en sistemas de dehesas.****PUNTOS: 12,00**

Plan de Gestión Integral de Dehesas oficialmente aprobado	PUNTOS: 0,00	N
Porcentaje de superficie determinada en Red Natura 2000	PUNTOS: 4,00	100.0%

REF.	REFERENCIA SIGPAC	CULTIVO	DESCRIPCIÓN CULTIVO	S/R	SUP. PROPUESTA (ha)	SUP. CUMPLE (ha)
160000006777871	41-033-035-00098-0002	62000	PASTOS PERMANENTES DE 5 O MAS AÑOS-SIN VARIEDAD	S	2,33	2,33
1600000010680173	41-033-035-00098-0027	62000	PASTOS PERMANENTES DE 5 O MAS AÑOS-SIN VARIEDAD	S	1,12	1,12
1600000010149821	41-033-036-00003-0001	62000	PASTOS PERMANENTES DE 5 O MAS AÑOS-SIN VARIEDAD	S	22,74	22,74
1600000010149825	41-033-036-00003-0001	62000	PASTOS PERMANENTES DE 5 O MAS AÑOS-SIN VARIEDAD	S	1,51	1,51
1600000008961473	41-033-046-00010-0001	62000	PASTOS PERMANENTES DE 5 O MAS AÑOS-SIN VARIEDAD	S	2,03	2,03
1600000008961478	41-033-046-00010-0002	62000	PASTOS PERMANENTES DE 5 O MAS AÑOS-SIN VARIEDAD	S	0,00	0,00
1600000008961474	41-033-046-00010-0002	62000	PASTOS PERMANENTES DE 5 O MAS AÑOS-SIN VARIEDAD	S	18,46	18,46
1600000008961476	41-033-046-00010-0002	62000	PASTOS PERMANENTES DE 5 O MAS AÑOS-SIN VARIEDAD	S	0,00	0,00
1600000008961477	41-033-046-00010-0002	62000	PASTOS PERMANENTES DE 5 O MAS AÑOS-SIN VARIEDAD	S	0,00	0,00

Tener suscrito o haber tenido suscrito convenio de colaboración con el proyecto LIFE+	PUNTOS: 0,00	N
Porcentaje de superficie determinada de la explotación bajo sistemas de producción integrada ganadera o producción ecológica	PUNTOS: 4,00	100.0%

REF.	REFERENCIA SIGPAC	CULTIVO	DESCRIPCIÓN CULTIVO	S/R	SUP. PROPUESTA (ha)	SUP. CUMPLE (ha)
160000006777871	41-033-035-00098-0002	62000	PASTOS PERMANENTES DE 5 O MAS AÑOS-SIN VARIEDAD	S	2,33	2,33
1600000010680173	41-033-035-00098-0027	62000	PASTOS PERMANENTES DE 5 O MAS AÑOS-SIN VARIEDAD	S	1,12	1,12
1600000010149821	41-033-036-00003-0001	62000	PASTOS PERMANENTES DE 5 O MAS AÑOS-SIN VARIEDAD	S	22,74	22,74
1600000010149825	41-033-036-00003-0001	62000	PASTOS PERMANENTES DE 5 O MAS AÑOS-SIN VARIEDAD	S	1,51	1,51
1600000008961473	41-033-046-00010-0001	62000	PASTOS PERMANENTES DE 5 O MAS AÑOS-SIN VARIEDAD	S	2,03	2,03
1600000008961477	41-033-046-00010-0002	62000	PASTOS PERMANENTES DE 5 O MAS AÑOS-SIN VARIEDAD	S	0,00	0,00
1600000008961478	41-033-046-00010-0002	62000	PASTOS PERMANENTES DE 5 O MAS AÑOS-SIN VARIEDAD	S	0,00	0,00
1600000008961474	41-033-046-00010-0002	62000	PASTOS PERMANENTES DE 5 O MAS AÑOS-SIN VARIEDAD	S	18,46	18,46
1600000008961476	41-033-046-00010-0002	62000	PASTOS PERMANENTES DE 5 O MAS AÑOS-SIN VARIEDAD	S	0,00	0,00

Porcentaje de carga ganadera con especies rumiantes	PUNTOS: 1,00	58.34%
--	---------------------	--------

<u>EXPLOTACIÓN</u>	<u>ESPECIE</u>	<u>RUMIANTE</u>	<u>UGMs</u>
ES41033000089	CAPRINA	SI	59.9
ES41033000089	PORCINO	NO	39.45
ES410330000122	CAPRINA	SI	21.21
ES410330000122	PORCINO	NO	0
ES410330000145	CAPRINA	SI	2.3
ES410330000145	PORCINO	NO	20.11

Porcentaje de carga ganadera con especies ovina**PUNTOS:** 0,00 0.0%

<u>EXPLOTACIÓN</u>	<u>ESPECIE</u>	<u>OVINA</u>	<u>UGMs</u>
ES41033000089	CAPRINA	NO	59.9
ES41033000089	PORCINO	NO	39.45
ES410330000122	CAPRINA	NO	21.21
ES410330000122	PORCINO	NO	0
ES410330000145	CAPRINA	NO	2.3
ES410330000145	PORCINO	NO	20.11

Pendiente media de la explotación**PUNTOS:** 3,00 21.35%

<u>REF.</u>	<u>REFERENCIA SIGPAC</u>	<u>CULTIVO</u>	<u>DESCRIPCIÓN CULTIVO</u>	<u>S/R</u>	<u>PENDIENTE MEDIA (%)</u>	<u>SUP. PROPUESTA (ha)</u>
160000006777871	41-033-035-00098-0002	62000	PASTOS PERMANENTES DE 5 O MAS AÑOS-SIN VARIEDAD	S	29,67	2,33
1600000010680173	41-033-035-00098-0027	62000	PASTOS PERMANENTES DE 5 O MAS AÑOS-SIN VARIEDAD	S	30,62	1,12
1600000010149825	41-033-036-00003-0001	62000	PASTOS PERMANENTES DE 5 O MAS AÑOS-SIN VARIEDAD	S	17,64	1,51
1600000010149821	41-033-036-00003-0001	62000	PASTOS PERMANENTES DE 5 O MAS AÑOS-SIN VARIEDAD	S	17,64	22,74
1600000008961473	41-033-046-00010-0001	62000	PASTOS PERMANENTES DE 5 O MAS AÑOS-SIN VARIEDAD	S	15,78	2,03
1600000008961476	41-033-046-00010-0002	62000	PASTOS PERMANENTES DE 5 O MAS AÑOS-SIN VARIEDAD	S	25,23	0,00
1600000008961474	41-033-046-00010-0002	62000	PASTOS PERMANENTES DE 5 O MAS AÑOS-SIN VARIEDAD	S	25,23	18,46
1600000008961478	41-033-046-00010-0002	62000	PASTOS PERMANENTES DE 5 O MAS AÑOS-SIN VARIEDAD	S	25,23	0,00
1600000008961477	41-033-046-00010-0002	62000	PASTOS PERMANENTES DE 5 O MAS AÑOS-SIN VARIEDAD	S	25,23	0,00



<u>APELLIDOS Y NOMBRE / RAZÓN SOCIAL</u>	<u>NIF</u>	<u>EXPEDIENTE</u>	<u>PROPUESTA</u>
REINA MARTINEZ MARIA AMPARO	75414336G	8022387	ADMITIDO
<u>SOLICITA ACTUACIÓN 1</u>	<u>SOLICITA ACTUACIÓN 2</u>	<u>SOLICITA ACTUACIÓN 3</u>	<u>PROPUESTA ACTUACIÓN 3</u>
NO	NO	SI	ADMITIDO

DETALLE DE ACTUACIÓN 3**IMPORTES POR ANUALIDAD**

	<u>SUPERFICIE PROPUESTA</u>	<u>SUPERFICIE SUBVENCIONABLE</u>	<u>2016</u>	<u>2017</u>	<u>2018</u>	<u>2019</u>	<u>2020</u>
IMPORTE MÁXIMO	45,34	40,96	1.754,73 €	1.754,73 €	1.754,73 €	1.754,73 €	1.754,73 €
IMPORTE MEDIO DE TRANSFERENCIA (€/ha)			38,70 €	38,70 €	38,70 €	38,70 €	38,70 €

RECINTOS PROPUESTOS

<u>REF.</u>	<u>REFERENCIA SIGPAC</u>	<u>CULTIVO</u>	<u>DESCRIPCIÓN CULTIVO</u>	<u>S/R</u>	<u>PEND. MEDIA (%)</u>	<u>SUP. DEC. (ha)</u>	<u>SUP. BRUTA (ha)</u>	<u>CAP (%)</u>	<u>SUP. NETA (ha)</u>	<u>SUP. DEC. ADMIN. (ha)</u>	<u>SUP. CAMPO (ha)</u>	<u>SUP. CALC. (ha)</u>
160000007113881	41-073-010-00069-0001	62000	PASTOS PERMANENTES DE 5 O MAS AÑOS-SIN VARIEDAD	S	23,08	1,10	1,05	35,00	0,37	0,37		0,37
160000007113917	41-073-010-00069-0024	62000	PASTOS PERMANENTES DE 5 O MAS AÑOS-SIN VARIEDAD	S	17,44	46,84	44,97	100,00	44,97	44,97		44,97

INCIDENCIAS**INCIDENCIA DESCRIPCIÓN**

- 80864 Superficie máxima determinada superior al 50% de la superficie de formación adhesionada total de la dehesa
Ref: Recinto:---- Cultivo: - Sup. Resuelta:45,34 Sup. Formación Adhesionada Total:81,92
- 80866 La superficie que figura en la capa de formación adhesionada para el recinto, es inferior a la superficie por la que se solicita la ayuda para el recinto
Ref:160000007113881 Recinto:41-073-010-00069-001 Cultivo:62000 PASTOS PERMANENTES DE 5 O MAS AÑOS-SIN VARIEDAD Secano Sup. Dec. Adm.:3,13 Sup. Censo Bruta:1,05
Ref:160000007113917 Recinto:41-073-010-00069-024 Cultivo:62000 PASTOS PERMANENTES DE 5 O MAS AÑOS-SIN VARIEDAD Secano Sup. Dec. Adm.:46,84 Sup. Censo Bruta:44,97

DETALLE DE SUPERFICIE DE FORMACIÓN ADEHESADA EN EL CENSO DE DEHESAS

<u>REF.</u>	<u>REFERENCIA SIGPAC</u>	<u>SUP. BRUTA (ha)</u>	<u>CAP (%)</u>	<u>SUP. NETA (ha)</u>
1500000023403281	41-073-005-00043-0001	4,72	85,00	4,01
1500000023403284	41-073-005-00044-0001	0,01	100,00	0,01
1500000023403288	41-073-005-00044-0002	30,60	85,00	26,01
1600000007113881	41-073-010-00069-0001	1,05	35,00	0,37
1600000007113887	41-073-010-00069-0009	0,10	100,00	0,10
1600000007113890	41-073-010-00069-0010	0,02	100,00	0,02
1600000007113894	41-073-010-00069-0012	0,07	100,00	0,07
1600000007113897	41-073-010-00069-0013	0,09	100,00	0,09
1600000007113912	41-073-010-00069-0023	5,06	100,00	5,06
1600000007113917	41-073-010-00069-0024	44,97	100,00	44,97
1600000007114026	41-073-010-00088-0024	1,28	85,00	1,09
1600000010570545	41-073-010-00069-0028	0,05	100,00	0,05
1600000010570548	41-073-010-00069-0030	0,07	100,00	0,07
TOTAL		88,09		81,92

RESUMEN CRITERIOS DE SELECCIÓN**10.1.3 Conservación y mejora de pastos en sistemas de dehesas.****PUNTOS: 13,00**

	<u>PUNTOS</u>	
Plan de Gestión Integral de Dehesas oficialmente aprobado	0,00	N
Porcentaje de superficie determinada en Red Natura 2000	4,00	100.0%
Tener suscrito o haber tenido suscrito convenio de colaboración con el proyecto LIFE+	0,00	N
Porcentaje de superficie determinada de la explotación bajo sistemas de producción integrada ganadera o producción ecológica	4,00	100.0%
Porcentaje de carga ganadera con especies rumiantes	2,00	91.86%
Porcentaje de carga ganadera con especies ovina	0,00	0.0%
Pendiente media de la explotación	3,00	17.49%

DETALLE CRITERIOS DE SELECCIÓN**10.1.3 Conservación y mejora de pastos en sistemas de dehesas.****PUNTOS:** 13,00**Plan de Gestión Integral de Dehesas oficialmente aprobado****PUNTOS:** 0,00 N**Porcentaje de superficie determinada en Red Natura 2000****PUNTOS:** 4,00 100.0%

<u>REF.</u>	<u>REFERENCIA SIGPAC</u>	<u>CULTIVO</u>	<u>DESCRIPCIÓN CULTIVO</u>	<u>S/R</u>	<u>SUP. PROPUESTA (ha)</u>	<u>SUP. CUMPLE (ha)</u>
160000007113881	41-073-010-00069-0001	62000	PASTOS PERMANENTES DE 5 O MAS AÑOS-SIN VARIEDAD	S	0,37	0,37
160000007113917	41-073-010-00069-0024	62000	PASTOS PERMANENTES DE 5 O MAS AÑOS-SIN VARIEDAD	S	44,97	44,97

Tener suscrito o haber tenido suscrito convenio de colaboración con el proyecto LIFE+**PUNTOS:** 0,00 N**Porcentaje de superficie determinada de la explotación bajo sistemas de producción integrada ganadera o producción ecológica****PUNTOS:** 4,00 100.0%

<u>REF.</u>	<u>REFERENCIA SIGPAC</u>	<u>CULTIVO</u>	<u>DESCRIPCIÓN CULTIVO</u>	<u>S/R</u>	<u>SUP. PROPUESTA (ha)</u>	<u>SUP. CUMPLE (ha)</u>
160000007113881	41-073-010-00069-0001	62000	PASTOS PERMANENTES DE 5 O MAS AÑOS-SIN VARIEDAD	S	0,37	0,37
160000007113917	41-073-010-00069-0024	62000	PASTOS PERMANENTES DE 5 O MAS AÑOS-SIN VARIEDAD	S	44,97	44,97

Porcentaje de carga ganadera con especies rumiantes**PUNTOS:** 2,00 91.86%

<u>EXPLORACIÓN</u>	<u>ESPECIE</u>	<u>RUMIANTE</u>	<u>UGMs</u>
ES410730000010	CAPRINA	SI	71.74
ES410730000010	PORCINO	NO	6.35

Porcentaje de carga ganadera con especies ovina**PUNTOS:** 0,00 0.0%

<u>EXPLORACIÓN</u>	<u>ESPECIE</u>	<u>OVINA</u>	<u>UGMs</u>
ES410730000010	CAPRINA	NO	71.74
ES410730000010	PORCINO	NO	6.35

Pendiente media de la explotación**PUNTOS:** 3,00 17.49%

<u>REF.</u>	<u>REFERENCIA SIGPAC</u>	<u>CULTIVO</u>	<u>DESCRIPCIÓN CULTIVO</u>	<u>S/R</u>	<u>PENDIENTE MEDIA (%)</u>	<u>SUP. PROPUESTA (ha)</u>
160000007113881	41-073-010-00069-0001	62000	PASTOS PERMANENTES DE 5 O MAS AÑOS-SIN VARIEDAD	S	23,08	0,37
160000007113917	41-073-010-00069-0024	62000	PASTOS PERMANENTES DE 5 O MAS AÑOS-SIN VARIEDAD	S	17,44	44,97



<u>APELLIDOS Y NOMBRE / RAZÓN SOCIAL</u>		<u>NIF</u>	<u>EXPEDIENTE</u>	<u>PROPUESTA</u>
REYERO QUESADA DAVID		28910514C	8030149	INADMITIDO
<u>SOLICITA ACTUACIÓN 1</u>	<u>PROPUESTA ACTUACIÓN 1</u>	<u>SOLICITA ACTUACIÓN 2</u>	<u>SOLICITA ACTUACIÓN 3</u>	
SI	INADMITIDO	NO	NO	

DETALLE DE ACTUACIÓN 1IMPORTES POR ANUALIDAD

	<u>SUPERFICIE PROPUESTA</u>	<u>SUPERFICIE SUBVENCIONABLE</u>	<u>2016</u>	<u>2017</u>	<u>2018</u>	<u>2019</u>	<u>2020</u>
IMPORTE MÁXIMO	0,00	0,00	0,00 €	0,00 €	0,00 €	0,00 €	0,00 €
IMPORTE MEDIO DE TRANSFERENCIA (€/ha)			0,00 €	0,00 €	0,00 €	0,00 €	0,00 €

INCIDENCIASINCIDENCIA DESCRIPCIÓN

224	La superficie de cruce total de productos de la agrupación Pastos permanentes sobre un mismo recinto en una misma solicitud, no puede superar la superficie total admisible de pastos. Ref:1600000026232578 Recinto:41-080-010-00016-002 Cultivo:62000 PASTOS PERMANENTES DE 5 O MAS AÑOS-SIN VARIEDAD Secano Superficie admisible de pastos del recinto según SIGPAC.:0 Suma de superficies de cruce netas declaradas para este recinto por el solicitante.:2639 Exceso de superficie (Hectáreas):26,39
80854	La explotación por la que solicita ayudas no se encuentra inscrita en el Censo de Dehesas de Andalucía
80856	No cumple con la superficie mínima de cultivo elegible para solicitar la operación. Sup. Resuelta:0
80863	Cultivo, variedad, regimen y/o uso del recinto SIGPAC no compatible con la operación (anexo III.I, Orden 26 mayo 2015) Ref:1600000026232578 Recinto:41-080-010-00016-002 Cultivo:62000 PASTOS PERMANENTES DE 5 O MAS AÑOS-SIN VARIEDAD Secano
80866	La superficie que figura en la capa de formación adhesionada para el recinto, es inferior a la superficie por la que se solicita la ayuda para el recinto Ref:1600000026232578 Recinto:41-080-010-00016-002 Cultivo:62000 PASTOS PERMANENTES DE 5 O MAS AÑOS-SIN VARIEDAD Secano Sup. Dec. Adm.:35,19 Sup. Censo Bruta:0
80868	Solicitante de la actuación 1 que no acredita viabilidad de las acciones mediante informe técnico de la Consejería de Medio Ambiente.

DETALLE DE SUPERFICIE DE FORMACIÓN ADEHESADA EN EL CENSO DE DEHESASRESUMEN CRITERIOS DE SELECCIÓN

10.1.3 Conservación y mejora de pastos en sistemas de dehesas. PUNTOS: 0,00

	<u>PUNTOS</u>	
Plan de Gestión Integral de Dehesas oficialmente aprobado	0,00	N
Porcentaje de superficie determinada en Red Natura 2000	0,00	0.0%
Tener suscrito o haber tenido suscrito convenio de colaboración con el proyecto LIFE+	0,00	N
Porcentaje de superficie determinada de la explotación bajo sistemas de producción integrada ganadera o producción ecológica	0,00	0.0%
Porcentaje de carga ganadera con especies rumiantes	0,00	0.0%
Porcentaje de carga ganadera con especies ovina	0,00	0.0%
Pendiente media de la explotación	0,00	0.0%

DETALLE CRITERIOS DE SELECCIÓN

10.1.3 Conservación y mejora de pastos en sistemas de dehesas. PUNTOS: 0,00

Plan de Gestión Integral de Dehesas oficialmente aprobado	PUNTOS:	0,00	N
Porcentaje de superficie determinada en Red Natura 2000	PUNTOS:	0,00	0.0%
Tener suscrito o haber tenido suscrito convenio de colaboración con el proyecto LIFE+	PUNTOS:	0,00	N
Porcentaje de superficie determinada de la explotación bajo sistemas de producción integrada ganadera o producción ecológica	PUNTOS:	0,00	0.0%
Porcentaje de carga ganadera con especies rumiantes	PUNTOS:	0,00	0.0%
Porcentaje de carga ganadera con especies ovina	PUNTOS:	0,00	0.0%
Pendiente media de la explotación	PUNTOS:	0,00	0.0%

<u>APELLIDOS Y NOMBRE / RAZÓN SOCIAL</u>	<u>NIF</u>	<u>EXPEDIENTE</u>	<u>PROPUESTA</u>
REYES GIL MANUEL	28863648M	8018640	ADMITIDO
<u>SOLICITA ACTUACIÓN 1</u>	<u>SOLICITA ACTUACIÓN 2</u>	<u>SOLICITA ACTUACIÓN 3</u>	<u>PROPUESTA ACTUACIÓN 3</u>
NO	NO	SI	ADMITIDO

DETALLE DE ACTUACIÓN 3**IMPORTES POR ANUALIDAD**

	<u>SUPERFICIE PROPUESTA</u>	<u>SUPERFICIE SUBVENCIONABLE</u>	<u>2016</u>	<u>2017</u>	<u>2018</u>	<u>2019</u>	<u>2020</u>
IMPORTE MÁXIMO	8,95	7,37	315,73 €	315,73 €	315,73 €	315,73 €	315,73 €
IMPORTE MEDIO DE TRANSFERENCIA (€/ha)			35,28 €	35,28 €	35,28 €	35,28 €	35,28 €

RECINTOS PROPUESTOS

<u>REF.</u>	<u>REFERENCIA SIGPAC</u>	<u>CULTIVO</u>	<u>DESCRIPCIÓN CULTIVO</u>	<u>S/R</u>	<u>PEND. MEDIA (%)</u>	<u>SUP. DEC. (ha)</u>	<u>SUP. BRUTA (ha)</u>	<u>CAP (%)</u>	<u>SUP. NETA (ha)</u>	<u>SUP. DEC. ADMIN. (ha)</u>	<u>SUP. CAMPO (ha)</u>	<u>SUP. CALC. (ha)</u>
1500000019803234	41-033-047-00028-0003	62000	PASTOS PERMANENTES DE 5 O MAS AÑOS-SIN VARIEDAD	S	11,44	0,23	0,00	65,00	0,00	0,00	0,00	0,00
1500000019803249	41-033-047-00028-0011	62000	PASTOS PERMANENTES DE 5 O MAS AÑOS-SIN VARIEDAD	S	18,00	0,31	0,00	100,00	0,00	0,00	0,00	0,00
1600000006779936	41-033-047-00026-0009	62000	PASTOS PERMANENTES DE 5 O MAS AÑOS-SIN VARIEDAD	S	21,99	0,87	0,87	100,00	0,87	0,87	0,87	0,87
1600000006779950	41-033-047-00027-0002	62000	PASTOS PERMANENTES DE 5 O MAS AÑOS-SIN VARIEDAD	S	13,73	0,68	0,08	100,00	0,08	0,08	0,08	0,08
1600000006779971	41-033-047-00028-0009	62000	PASTOS PERMANENTES DE 5 O MAS AÑOS-SIN VARIEDAD	S	30,64	8,39	10,67	75,00	8,00	8,00	8,00	8,00

INCIDENCIAS**INCIDENCIA DESCRIPCIÓN**

80864	Superficie máxima determinada superior al 50% de la superficie de formación adhesionada total de la dehesa Ref: Recinto:---- Cultivo: - Sup. Resuelta:8,95 Sup. Formación Adhesionada Total:14,74
80866	La superficie que figura en la capa de formación adhesionada para el recinto, es inferior a la superficie por la que se solicita la ayuda para el recinto Ref:1500000019803234 Recinto:41-033-047-00028-003 Cultivo:62000 PASTOS PERMANENTES DE 5 O MAS AÑOS-SIN VARIEDAD Secano Sup. Dec. Adm.:0,35 Sup. Censo Bruta:0 Ref:1500000019803249 Recinto:41-033-047-00028-011 Cultivo:62000 PASTOS PERMANENTES DE 5 O MAS AÑOS-SIN VARIEDAD Secano Sup. Dec. Adm.:0,31 Sup. Censo Bruta:0 Ref:1600000006779950 Recinto:41-033-047-00027-002 Cultivo:62000 PASTOS PERMANENTES DE 5 O MAS AÑOS-SIN VARIEDAD Secano Sup. Dec. Adm.:0,68 Sup. Censo Bruta:0,08 Ref:1600000006779971 Recinto:41-033-047-00028-009 Cultivo:62000 PASTOS PERMANENTES DE 5 O MAS AÑOS-SIN VARIEDAD Secano Sup. Dec. Adm.:11,19 Sup. Censo Bruta:10,67

DETALLE DE SUPERFICIE DE FORMACIÓN ADEHESADA EN EL CENSO DE DEHESAS

<u>REF.</u>	<u>REFERENCIA SIGPAC</u>	<u>SUP. BRUTA (ha)</u>	<u>CAP (%)</u>	<u>SUP. NETA (ha)</u>
1500000019803209	41-033-047-00026-0001	1,12	75,00	0,84
1600000006779934	41-033-047-00026-0007	0,48	100,00	0,48
1600000006779936	41-033-047-00026-0009	0,87	100,00	0,87
1600000006779942	41-033-047-00026-0014	0,08	65,00	0,06
1600000006779947	41-033-047-00027-0001	5,19	85,00	4,41
1600000006779950	41-033-047-00027-0002	0,08	100,00	0,08
1600000006779971	41-033-047-00028-0009	10,67	75,00	8,00
TOTAL		18,49		14,74

RESUMEN CRITERIOS DE SELECCIÓN**10.1.3 Conservación y mejora de pastos en sistemas de dehesas.****PUNTOS: 10,00**

	<u>PUNTOS</u>	
Plan de Gestión Integral de Dehesas oficialmente aprobado	0,00	N
Porcentaje de superficie determinada en Red Natura 2000	4,00	100.0%
Tener suscrito o haber tenido suscrito convenio de colaboración con el proyecto LIFE+	0,00	N
Porcentaje de superficie determinada de la explotación bajo sistemas de producción integrada ganadera o producción ecológica	0,00	0.0%
Porcentaje de carga ganadera con especies rumiantes	3,00	100.0%
Porcentaje de carga ganadera con especies ovina	0,00	0.0%
Pendiente media de la explotación	3,00	29.65%

DETALLE CRITERIOS DE SELECCIÓN**10.1.3 Conservación y mejora de pastos en sistemas de dehesas.****PUNTOS:** 10,00**Plan de Gestión Integral de Dehesas oficialmente aprobado****PUNTOS:** 0,00 N**Porcentaje de superficie determinada en Red Natura 2000****PUNTOS:** 4,00 100.0%

<u>REF.</u>	<u>REFERENCIA SIGPAC</u>	<u>CULTIVO</u>	<u>DESCRIPCIÓN CULTIVO</u>	<u>S/R</u>	<u>SUP. PROPUESTA (ha)</u>	<u>SUP. CUMPLE (ha)</u>
160000006779936	41-033-047-00026-0009	62000	PASTOS PERMANENTES DE 5 O MAS AÑOS-SIN VARIEDAD	S	0,87	0,87
160000006779950	41-033-047-00027-0002	62000	PASTOS PERMANENTES DE 5 O MAS AÑOS-SIN VARIEDAD	S	0,08	0,08
1500000019803234	41-033-047-00028-0003	62000	PASTOS PERMANENTES DE 5 O MAS AÑOS-SIN VARIEDAD	S	0,00	0,00
160000006779971	41-033-047-00028-0009	62000	PASTOS PERMANENTES DE 5 O MAS AÑOS-SIN VARIEDAD	S	8,00	8,00
1500000019803249	41-033-047-00028-0011	62000	PASTOS PERMANENTES DE 5 O MAS AÑOS-SIN VARIEDAD	S	0,00	0,00

Tener suscrito o haber tenido suscrito convenio de colaboración con el proyecto LIFE+**PUNTOS:** 0,00 N**Porcentaje de superficie determinada de la explotación bajo sistemas de producción integrada ganadera o producción ecológica****PUNTOS:** 0,00 0.0%

<u>REF.</u>	<u>REFERENCIA SIGPAC</u>	<u>CULTIVO</u>	<u>DESCRIPCIÓN CULTIVO</u>	<u>S/R</u>	<u>SUP. PROPUESTA (ha)</u>	<u>SUP. CUMPLE (ha)</u>
160000006779936	41-033-047-00026-0009	62000	PASTOS PERMANENTES DE 5 O MAS AÑOS-SIN VARIEDAD	S	0,87	0,00
160000006779950	41-033-047-00027-0002	62000	PASTOS PERMANENTES DE 5 O MAS AÑOS-SIN VARIEDAD	S	0,08	0,00
1500000019803234	41-033-047-00028-0003	62000	PASTOS PERMANENTES DE 5 O MAS AÑOS-SIN VARIEDAD	S	0,00	0,00
160000006779971	41-033-047-00028-0009	62000	PASTOS PERMANENTES DE 5 O MAS AÑOS-SIN VARIEDAD	S	8,00	0,00
1500000019803249	41-033-047-00028-0011	62000	PASTOS PERMANENTES DE 5 O MAS AÑOS-SIN VARIEDAD	S	0,00	0,00

Porcentaje de carga ganadera con especies rumiantes**PUNTOS:** 3,00 100.0%

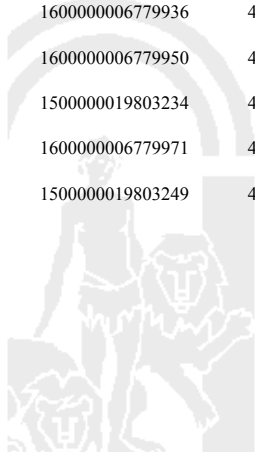
<u>EXLOTACIÓN</u>	<u>ESPECIE</u>	<u>RUMIANTE</u>	<u>UGMs</u>
ES410330000602	CAPRINA	SI	22.05

Porcentaje de carga ganadera con especies ovina**PUNTOS:** 0,00 0.0%

<u>EXLOTACIÓN</u>	<u>ESPECIE</u>	<u>OVINA</u>	<u>UGMs</u>
ES410330000602	CAPRINA	NO	22.05

Pendiente media de la explotación**PUNTOS:** 3,00 29.65%

<u>REF.</u>	<u>REFERENCIA SIGPAC</u>	<u>CULTIVO</u>	<u>DESCRIPCIÓN CULTIVO</u>	<u>S/R</u>	<u>PENDIENTE MEDIA (%)</u>	<u>SUP. PROPUESTA (ha)</u>
160000006779936	41-033-047-00026-0009	62000	PASTOS PERMANENTES DE 5 O MAS AÑOS-SIN VARIEDAD	S	21,99	0,87
160000006779950	41-033-047-00027-0002	62000	PASTOS PERMANENTES DE 5 O MAS AÑOS-SIN VARIEDAD	S	13,73	0,08
1500000019803234	41-033-047-00028-0003	62000	PASTOS PERMANENTES DE 5 O MAS AÑOS-SIN VARIEDAD	S	11,44	0,00
160000006779971	41-033-047-00028-0009	62000	PASTOS PERMANENTES DE 5 O MAS AÑOS-SIN VARIEDAD	S	30,64	8,00
1500000019803249	41-033-047-00028-0011	62000	PASTOS PERMANENTES DE 5 O MAS AÑOS-SIN VARIEDAD	S	18,00	0,00



<u>APELLIDOS Y NOMBRE / RAZÓN SOCIAL</u>	<u>NIF</u>	<u>EXPEDIENTE</u>	<u>PROPUESTA</u>
RIBERAS DE AZNALCOLLAR, S. L.	B28503928	8030578	ADMITIDO
<u>SOLICITA ACTUACIÓN 1</u>	<u>SOLICITA ACTUACIÓN 2</u>	<u>PROPUESTA ACTUACIÓN 2</u>	<u>SOLICITA ACTUACIÓN 3</u>
NO	SI	ADMITIDO	NO

DETALLE DE ACTUACIÓN 2**IMPORTES POR ANUALIDAD**

	<u>SUPERFICIE PROPUESTA</u>	<u>SUPERFICIE SUBVENCIONABLE</u>	<u>2016</u>	<u>2017</u>	<u>2018</u>	<u>2019</u>	<u>2020</u>
IMPORTE MÁXIMO	20,51	20,10	1.907,69 €	1.907,69 €	1.907,69 €	1.907,69 €	1.907,69 €
IMPORTE MEDIO DE TRANSFERENCIA (€/ha)			93,01 €	93,01 €	93,01 €	93,01 €	93,01 €

RECINTOS PROPUESTOS

<u>REF.</u>	<u>REFERENCIA SIGPAC</u>	<u>CULTIVO</u>	<u>DESCRIPCIÓN CULTIVO</u>	<u>S/R</u>	<u>PEND. MEDIA (%)</u>	<u>SUP. DEC. (ha)</u>	<u>SUP. BRUTA (ha)</u>	<u>CAP (%)</u>	<u>SUP. NETA (ha)</u>	<u>SUP. DEC. ADMIN. (ha)</u>	<u>SUP. CAMPO (ha)</u>	<u>SUP. CALC. (ha)</u>
1600000026295728	41-013-003-00010-0003	62000	PASTOS PERMANENTES DE 5 O MAS AÑOS-SIN VARIEDAD	S	18,86	12,86	11,84	85,00	10,06	10,06		10,06
1600000026295733	41-013-003-00010-0004	62000	PASTOS PERMANENTES DE 5 O MAS AÑOS-SIN VARIEDAD	S	19,57	7,71	8,99	85,00	7,64	7,64		7,64
1600000026295734	41-013-003-00010-0003	62000	PASTOS PERMANENTES DE 5 O MAS AÑOS-SIN VARIEDAD	S	18,86	2,81	3,30	85,00	2,81	2,81		2,81

INCIDENCIAS**INCIDENCIA DESCRIPCIÓN**

80864	Superficie máxima determinada superior al 50% de la superficie de formación adehesada total de la dehesa Ref: Recinto:---- Cultivo: - Sup. Resuelta:20,51 Sup. Formación Adehesada Total:40,2
80866	La superficie que figura en la capa de formación adehesada para el recinto, es inferior a la superficie por la que se solicita la ayuda para el recinto Ref:1600000026295728 Recinto:41-013-003-00010-0003 Cultivo:62000 PASTOS PERMANENTES DE 5 O MAS AÑOS-SIN VARIEDAD Secano Sup. Dec. Adm.:15,13 Sup. Censo Bruta:11,84 Ref:1600000026295733 Recinto:41-013-003-00010-0004 Cultivo:62000 PASTOS PERMANENTES DE 5 O MAS AÑOS-SIN VARIEDAD Secano Sup. Dec. Adm.:9,07 Sup. Censo Bruta:8,99

DETALLE DE SUPERFICIE DE FORMACIÓN ADEHESADA EN EL CENSO DE DEHESAS

<u>REF.</u>	<u>REFERENCIA SIGPAC</u>	<u>SUP. BRUTA (ha)</u>	<u>CAP (%)</u>	<u>SUP. NETA (ha)</u>
1600000026295728	41-013-003-00010-0003	11,84	85,00	10,06
1600000026295729	41-013-003-00010-0008	0,50	0,00	0,00
1600000026295730	41-013-003-00010-0003	12,09	85,00	10,28
1600000026295731	41-013-003-00010-0003	0,29	85,00	0,25
1600000026295732	41-013-003-00010-0003	10,76	85,00	9,15
1600000026295733	41-013-003-00010-0004	8,99	85,00	7,64
1600000026295734	41-013-003-00010-0003	3,30	85,00	2,81
1600000026295735	41-013-003-00010-0004	0,01	75,00	0,01
1600000026295736	41-013-003-00010-0006	0,86	0,00	0,00
1600000026295737	41-013-003-00010-0007	0,54	0,00	0,00
TOTAL		49,18		40,20

RESUMEN CRITERIOS DE SELECCIÓN**10.1.3 Conservación y mejora de pastos en sistemas de dehesas.**

PUNTOS: 14,00

	<u>PUNTOS</u>	
Plan de Gestión Integral de Dehesas oficialmente aprobado	0,00	N
Porcentaje de superficie determinada en Red Natura 2000	4,00	100.0%
Tener suscrito o haber tenido suscrito convenio de colaboración con el proyecto LIFE+	0,00	N
Porcentaje de superficie determinada de la explotación bajo sistemas de producción integrada ganadera o producción ecológica	4,00	100.0%
Porcentaje de carga ganadera con especies rumiantes	3,00	100.0%
Porcentaje de carga ganadera con especies ovina	0,00	0.0%
Pendiente media de la explotación	3,00	19.12%

DETALLE CRITERIOS DE SELECCIÓN**10.1.3 Conservación y mejora de pastos en sistemas de dehesas.****PUNTOS:** 14,00**Plan de Gestión Integral de Dehesas oficialmente aprobado****PUNTOS:** 0,00 N**Porcentaje de superficie determinada en Red Natura 2000****PUNTOS:** 4,00 100.0%

<u>REF.</u>	<u>REFERENCIA SIGPAC</u>	<u>CULTIVO</u>	<u>DESCRIPCIÓN CULTIVO</u>	<u>S/R</u>	<u>SUP. PROPUESTA (ha)</u>	<u>SUP. CUMPLE (ha)</u>
1600000026295728	41-013-003-00010-0003	62000	PASTOS PERMANENTES DE 5 O MAS AÑOS-SIN VARIEDAD	S	10,06	10,06
1600000026295734	41-013-003-00010-0003	62000	PASTOS PERMANENTES DE 5 O MAS AÑOS-SIN VARIEDAD	S	2,81	2,81
1600000026295733	41-013-003-00010-0004	62000	PASTOS PERMANENTES DE 5 O MAS AÑOS-SIN VARIEDAD	S	7,64	7,64

Tener suscrito o haber tenido suscrito convenio de colaboración con el proyecto LIFE+**PUNTOS:** 0,00 N**Porcentaje de superficie determinada de la explotación bajo sistemas de producción integrada ganadera o producción ecológica****PUNTOS:** 4,00 100.0%

<u>REF.</u>	<u>REFERENCIA SIGPAC</u>	<u>CULTIVO</u>	<u>DESCRIPCIÓN CULTIVO</u>	<u>S/R</u>	<u>SUP. PROPUESTA (ha)</u>	<u>SUP. CUMPLE (ha)</u>
1600000026295734	41-013-003-00010-0003	62000	PASTOS PERMANENTES DE 5 O MAS AÑOS-SIN VARIEDAD	S	2,81	2,81
1600000026295728	41-013-003-00010-0003	62000	PASTOS PERMANENTES DE 5 O MAS AÑOS-SIN VARIEDAD	S	10,06	10,06
1600000026295733	41-013-003-00010-0004	62000	PASTOS PERMANENTES DE 5 O MAS AÑOS-SIN VARIEDAD	S	7,64	7,64

Porcentaje de carga ganadera con especies rumiantes**PUNTOS:** 3,00 100.0%

<u>EXPLOTACIÓN</u>	<u>ESPECIE</u>	<u>RUMIANTE</u>	<u>UGMs</u>
ES410130000600	BOVINA	SI	14.95

Porcentaje de carga ganadera con especies ovina**PUNTOS:** 0,00 0.0%

<u>EXPLOTACIÓN</u>	<u>ESPECIE</u>	<u>OVINA</u>	<u>UGMs</u>
ES410130000600	BOVINA	NO	14.95

Pendiente media de la explotación**PUNTOS:** 3,00 19.12%

<u>REF.</u>	<u>REFERENCIA SIGPAC</u>	<u>CULTIVO</u>	<u>DESCRIPCIÓN CULTIVO</u>	<u>S/R</u>	<u>PENDIENTE MEDIA (%)</u>	<u>SUP. PROPUESTA (ha)</u>
1600000026295734	41-013-003-00010-0003	62000	PASTOS PERMANENTES DE 5 O MAS AÑOS-SIN VARIEDAD	S	18,86	2,81
1600000026295728	41-013-003-00010-0003	62000	PASTOS PERMANENTES DE 5 O MAS AÑOS-SIN VARIEDAD	S	18,86	10,06
1600000026295733	41-013-003-00010-0004	62000	PASTOS PERMANENTES DE 5 O MAS AÑOS-SIN VARIEDAD	S	19,57	7,64



<u>APELLIDOS Y NOMBRE / RAZÓN SOCIAL</u>	<u>NIF</u>	<u>EXPEDIENTE</u>	<u>PROPUESTA</u>
RIPOLLES MUÑOZ INOCENTA	28735249S	8016620	ADMITIDO
<u>SOLICITA ACTUACIÓN 1</u>	<u>SOLICITA ACTUACIÓN 2</u>	<u>PROPUESTA ACTUACIÓN 2</u>	<u>SOLICITA ACTUACIÓN 3</u>
NO	SI	ADMITIDO	NO

DETALLE DE ACTUACIÓN 2**IMPORTES POR ANUALIDAD**

	<u>SUPERFICIE PROPUESTA</u>	<u>SUPERFICIE SUBVENCIONABLE</u>	<u>2016</u>	<u>2017</u>	<u>2018</u>	<u>2019</u>	<u>2020</u>
IMPORTE MÁXIMO	16,04	11,01	1.044,96 €	1.044,96 €	1.044,96 €	1.044,96 €	1.044,96 €
IMPORTE MEDIO DE TRANSFERENCIA (€/ha)			65,15 €	65,15 €	65,15 €	65,15 €	65,15 €

RECINTOS PROPUESTOS

<u>REF.</u>	<u>REFERENCIA SIGPAC</u>	<u>CULTIVO</u>	<u>DESCRIPCIÓN CULTIVO</u>	<u>S/R</u>	<u>PEND. MEDIA (%)</u>	<u>SUP. DEC. (ha)</u>	<u>SUP. BRUTA (ha)</u>	<u>CAP (%)</u>	<u>SUP. NETA (ha)</u>	<u>SUP. DEC. ADMIN. (ha)</u>	<u>SUP. CAMPO (ha)</u>	<u>SUP. CALC. (ha)</u>
1600000006755463	41-027-010-00018-0001	62000	PASTOS PERMANENTES DE 5 O MAS AÑOS-SIN VARIEDAD	S	10,85	16,81	21,38	75,00	16,04	16,04		16,04

INCIDENCIAS**INCIDENCIA DESCRIPCIÓN**

80864	Superficie máxima determinada superior al 50% de la superficie de formación adhesionada total de la dehesa Ref: Recinto:---- Cultivo: - Sup. Resuelta:16,04 Sup. Formación Adhesionada Total:22,01
80866	La superficie que figura en la capa de formación adhesionada para el recinto, es inferior a la superficie por la que se solicita la ayuda para el recinto Ref:1600000006755463 Recinto:41-027-010-00018-001 Cultivo:62000 PASTOS PERMANENTES DE 5 O MAS AÑOS-SIN VARIEDAD Secano Sup. Dec. Adm.:22,41 Sup. Censo Bruta:21,38

DETALLE DE SUPERFICIE DE FORMACIÓN ADEHESADA EN EL CENSO DE DEHESAS

<u>REF.</u>	<u>REFERENCIA SIGPAC</u>	<u>SUP. BRUTA (ha)</u>	<u>CAP (%)</u>	<u>SUP. NETA (ha)</u>
1600000006755463	41-027-010-00018-0001	21,38	75,00	16,04
1600000006755464	41-027-010-00018-0001	7,97	75,00	5,97
TOTAL		29,35		22,01

RESUMEN CRITERIOS DE SELECCIÓN**10.1.3 Conservación y mejora de pastos en sistemas de dehesas.****PUNTOS: 5,00**

	<u>PUNTOS</u>	
Plan de Gestión Integral de Dehesas oficialmente aprobado	0,00	N
Porcentaje de superficie determinada en Red Natura 2000	0,00	0.0%
Tener suscrito o haber tenido suscrito convenio de colaboración con el proyecto LIFE+	0,00	N
Porcentaje de superficie determinada de la explotación bajo sistemas de producción integrada ganadera o producción ecológica	0,00	0.0%
Porcentaje de carga ganadera con especies rumiantes	3,00	100.0%
Porcentaje de carga ganadera con especies ovina	0,00	0.0%
Pendiente media de la explotación	2,00	10.85%



DETALLE CRITERIOS DE SELECCIÓN**10.1.3 Conservación y mejora de pastos en sistemas de dehesas.****PUNTOS:** 5,00**Plan de Gestión Integral de Dehesas oficialmente aprobado****PUNTOS:** 0,00 N**Porcentaje de superficie determinada en Red Natura 2000****PUNTOS:** 0,00 0.0%

<u>REF.</u>	<u>REFERENCIA SIGPAC</u>	<u>CULTIVO</u>	<u>DESCRIPCIÓN CULTIVO</u>	<u>S/R</u>	<u>SUP. PROPUESTA (ha)</u>	<u>SUP. CUMPLE (ha)</u>
160000006755463	41-027-010-00018-0001	62000	PASTOS PERMANENTES DE 5 O MAS AÑOS-SIN VARIEDAD	S	16,04	0,00

Tener suscrito o haber tenido suscrito convenio de colaboración con el proyecto LIFE+**PUNTOS:** 0,00 N**Porcentaje de superficie determinada de la explotación bajo sistemas de producción integrada ganadera o producción ecológica****PUNTOS:** 0,00 0.0%

<u>REF.</u>	<u>REFERENCIA SIGPAC</u>	<u>CULTIVO</u>	<u>DESCRIPCIÓN CULTIVO</u>	<u>S/R</u>	<u>SUP. PROPUESTA (ha)</u>	<u>SUP. CUMPLE (ha)</u>
160000006755463	41-027-010-00018-0001	62000	PASTOS PERMANENTES DE 5 O MAS AÑOS-SIN VARIEDAD	S	16,04	0,00

Porcentaje de carga ganadera con especies rumiantes**PUNTOS:** 3,00 100.0%

<u>EXPLOTACIÓN</u>	<u>ESPECIE</u>	<u>RUMIANTE</u>	<u>UGMs</u>
ES410270000733	BOVINA	SI	4.15

Porcentaje de carga ganadera con especies ovina**PUNTOS:** 0,00 0.0%

<u>EXPLOTACIÓN</u>	<u>ESPECIE</u>	<u>OVINA</u>	<u>UGMs</u>
ES410270000733	BOVINA	NO	4.15

Pendiente media de la explotación**PUNTOS:** 2,00 10.85%

<u>REF.</u>	<u>REFERENCIA SIGPAC</u>	<u>CULTIVO</u>	<u>DESCRIPCIÓN CULTIVO</u>	<u>S/R</u>	<u>PENDIENTE MEDIA (%)</u>	<u>SUP. PROPUESTA (ha)</u>
160000006755463	41-027-010-00018-0001	62000	PASTOS PERMANENTES DE 5 O MAS AÑOS-SIN VARIEDAD	S	10,85	16,04



<u>APELLIDOS Y NOMBRE / RAZÓN SOCIAL</u>	<u>NIF</u>	<u>EXPEDIENTE</u>	<u>PROPUESTA</u>
RIPOLLES MUÑOZ JOSE ANTONIO	28892626A	8016648	INADMITIDO
<u>SOLICITA ACTUACIÓN 1</u>	<u>SOLICITA ACTUACIÓN 2</u>	<u>PROPUESTA ACTUACIÓN 2</u>	<u>SOLICITA ACTUACIÓN 3</u>
NO	SI	INADMITIDO	NO

DETALLE DE ACTUACIÓN 2**IMPORTES POR ANUALIDAD**

	<u>SUPERFICIE PROPUESTA</u>	<u>SUPERFICIE SUBVENCIONABLE</u>	2016	2017	2018	2019	2020
IMPORTE MÁXIMO	0,00	0,00	0,00 €	0,00 €	0,00 €	0,00 €	0,00 €
IMPORTE MEDIO DE TRANSFERENCIA (€/ha)			0,00 €	0,00 €	0,00 €	0,00 €	0,00 €

INCIDENCIAS**INCIDENCIA DESCRIPCIÓN**

80854	La explotación por la que solicita ayudas no se encuentra inscrita en el Censo de Dehesas de Andalucía
80856	No cumple con la superficie mínima de cultivo elegible para solicitar la operación. Sup. Resuelta:0
80866	La superficie que figura en la capa de formación adhesionada para el recinto, es inferior a la superficie por la que se solicita la ayuda para el recinto Ref:1500000019774433 Recinto:41-027-010-00019-009 Cultivo:62000 PASTOS PERMANENTES DE 5 O MAS AÑOS-SIN VARIEDAD Secano Sup. Dec. Adm.:11,93 Sup. Censo Bruta:0 Ref:1600000006755655 Recinto:41-027-011-00005-005 Cultivo:62000 PASTOS PERMANENTES DE 5 O MAS AÑOS-SIN VARIEDAD Secano Sup. Dec. Adm.:8,63 Sup. Censo Bruta:0
80867	Superficie resuelta para el grupo de pago menor que la mínima requerida Ref:1500000019774433 Recinto:41-027-010-00019-009 Cultivo:62000 PASTOS PERMANENTES DE 5 O MAS AÑOS-SIN VARIEDAD Secano Sup. Declarada:0 Sup. Resuelta:0 Ref:1600000006755655 Recinto:41-027-011-00005-005 Cultivo:62000 PASTOS PERMANENTES DE 5 O MAS AÑOS-SIN VARIEDAD Secano Sup. Declarada:0 Sup. Resuelta:0

DETALLE DE SUPERFICIE DE FORMACIÓN ADEHESADA EN EL CENSO DE DEHESAS**RESUMEN CRITERIOS DE SELECCIÓN**

10.1.3 Conservación y mejora de pastos en sistemas de dehesas.	PUNTOS: 3,00	PUNTOS	
Plan de Gestión Integral de Dehesas oficialmente aprobado		0,00	N
Porcentaje de superficie determinada en Red Natura 2000		0,00	0.0%
Tener suscrito o haber tenido suscrito convenio de colaboración con el proyecto LIFE+		0,00	N
Porcentaje de superficie determinada de la explotación bajo sistemas de producción integrada ganadera o producción ecológica		0,00	0.0%
Porcentaje de carga ganadera con especies rumiantes		3,00	100.0%
Porcentaje de carga ganadera con especies ovina		0,00	0.0%
Pendiente media de la explotación		0,00	0.0%



DETALLE CRITERIOS DE SELECCIÓN**10.1.3 Conservación y mejora de pastos en sistemas de dehesas.****PUNTOS: 3,00****Plan de Gestión Integral de Dehesas oficialmente aprobado****PUNTOS: 0,00 N****Porcentaje de superficie determinada en Red Natura 2000****PUNTOS: 0,00 0.0%****Tener suscrito o haber tenido suscrito convenio de colaboración con el proyecto LIFE+****PUNTOS: 0,00 N****Porcentaje de superficie determinada de la explotación bajo sistemas de producción integrada ganadera o producción ecológica****PUNTOS: 0,00 0.0%****Porcentaje de carga ganadera con especies rumiantes****PUNTOS: 3,00 100.0%**

<u>EXPLOTACIÓN</u>	<u>ESPECIE</u>	<u>RUMIANTE</u>	<u>UGMs</u>
ES410270000271	BOVINA	SI	15.84
ES410270000271	PORCINO	NO	0

Porcentaje de carga ganadera con especies ovina**PUNTOS: 0,00 0.0%**

<u>EXPLOTACIÓN</u>	<u>ESPECIE</u>	<u>OVINA</u>	<u>UGMs</u>
ES410270000271	BOVINA	NO	15.84
ES410270000271	PORCINO	NO	0

Pendiente media de la explotación**PUNTOS: 0,00 0.0%**

<u>APELLIDOS Y NOMBRE / RAZÓN SOCIAL</u>	<u>NIF</u>	<u>EXPEDIENTE</u>	<u>PROPUESTA</u>
RIVAS BORRALLO CONCEPCION LUISA	28536144K	8018902	INADMITIDO
<u>SOLICITA ACTUACIÓN 1</u>	<u>SOLICITA ACTUACIÓN 2</u>	<u>PROPUESTA ACTUACIÓN 2</u>	<u>SOLICITA ACTUACIÓN 3</u>
NO	SI	INADMITIDO	NO

DETALLE DE ACTUACIÓN 2**IMPORTES POR ANUALIDAD**

	<u>SUPERFICIE PROPUESTA</u>	<u>SUPERFICIE SUBVENCIONABLE</u>	<u>2016</u>	<u>2017</u>	<u>2018</u>	<u>2019</u>	<u>2020</u>
IMPORTE MÁXIMO	0,00	0,00	0,00 €	0,00 €	0,00 €	0,00 €	0,00 €
IMPORTE MEDIO DE TRANSFERENCIA (€/ha)			0,00 €	0,00 €	0,00 €	0,00 €	0,00 €

INCIDENCIAS**INCIDENCIA DESCRIPCIÓN**

80854	La explotación por la que solicita ayudas no se encuentra inscrita en el Censo de Dehesas de Andalucía
80856	No cumple con la superficie mínima de cultivo elegible para solicitar la operación. Sup. Resuelta:0
80865	El recinto declarado no está dentro de la capa de formación adehesada Ref:4004297 Recinto:41-080-025-00005-001 Cultivo:62000 PASTOS PERMANENTES DE 5 O MAS AÑOS-SIN VARIEDAD Secano Sup. Dec. Adm.:3,89 Ref:4004300 Recinto:41-080-025-00005-029 Cultivo:62000 PASTOS PERMANENTES DE 5 O MAS AÑOS-SIN VARIEDAD Secano Sup. Dec. Adm.:0,73 Ref:4004301 Recinto:41-080-025-00005-027 Cultivo:62000 PASTOS PERMANENTES DE 5 O MAS AÑOS-SIN VARIEDAD Secano Sup. Dec. Adm.:13,02
80866	La superficie que figura en la capa de formación adehesada para el recinto, es inferior a la superficie por la que se solicita la ayuda para el recinto Ref:1600000026107544 Recinto:41-080-025-00005-030 Cultivo:62000 PASTOS PERMANENTES DE 5 O MAS AÑOS-SIN VARIEDAD Secano Sup. Dec. Adm.:45,91 Sup. Censo Bruta:0 Ref:1600000026107549 Recinto:41-080-025-00005-031 Cultivo:62000 PASTOS PERMANENTES DE 5 O MAS AÑOS-SIN VARIEDAD Secano Sup. Dec. Adm.:11,75 Sup. Censo Bruta:0 Ref:1600000026107550 Recinto:41-080-025-00005-033 Cultivo:62000 PASTOS PERMANENTES DE 5 O MAS AÑOS-SIN VARIEDAD Secano Sup. Dec. Adm.:7,68 Sup. Censo Bruta:0
80867	Superficie resuelta para el grupo de pago menor que la mínima requerida Ref:1600000026107544 Recinto:41-080-025-00005-030 Cultivo:62000 PASTOS PERMANENTES DE 5 O MAS AÑOS-SIN VARIEDAD Secano Sup. Declarada:0 Sup. Resuelta:0 Ref:1600000026107549 Recinto:41-080-025-00005-031 Cultivo:62000 PASTOS PERMANENTES DE 5 O MAS AÑOS-SIN VARIEDAD Secano Sup. Declarada:0 Sup. Resuelta:0 Ref:1600000026107550 Recinto:41-080-025-00005-033 Cultivo:62000 PASTOS PERMANENTES DE 5 O MAS AÑOS-SIN VARIEDAD Secano Sup. Declarada:0 Sup. Resuelta:0

DETALLE DE SUPERFICIE DE FORMACIÓN ADEHESADA EN EL CENSO DE DEHESAS**RESUMEN CRITERIOS DE SELECCIÓN****10.1.3 Conservación y mejora de pastos en sistemas de dehesas. PUNTOS: 0,00**

	<u>PUNTOS</u>	
Plan de Gestión Integral de Dehesas oficialmente aprobado	0,00	N
Porcentaje de superficie determinada en Red Natura 2000	0,00	0.0%
Tener suscrito o haber tenido suscrito convenio de colaboración con el proyecto LIFE+	0,00	N
Porcentaje de superficie determinada de la explotación bajo sistemas de producción integrada ganadera o producción ecológica	0,00	0.0%
Porcentaje de carga ganadera con especies rumiantes	0,00	19.72%
Porcentaje de carga ganadera con especies ovina	0,00	0.0%
Pendiente media de la explotación	0,00	0.0%



DETALLE CRITERIOS DE SELECCIÓN**10.1.3 Conservación y mejora de pastos en sistemas de dehesas.****PUNTOS:** 0,00**Plan de Gestión Integral de Dehesas oficialmente aprobado****PUNTOS:** 0,00 N**Porcentaje de superficie determinada en Red Natura 2000****PUNTOS:** 0,00 0.0%**Tener suscrito o haber tenido suscrito convenio de colaboración con el proyecto LIFE+****PUNTOS:** 0,00 N**Porcentaje de superficie determinada de la explotación bajo sistemas de producción integrada ganadera o producción ecológica****PUNTOS:** 0,00 0.0%**Porcentaje de carga ganadera con especies rumiantes****PUNTOS:** 0,00 19.72%

<u>EXPLOTACIÓN</u>	<u>ESPECIE</u>	<u>RUMIANTE</u>	<u>UGMs</u>
ES41080000013	BOVINA	SI	19.87
ES41080000013	CAPRINA	SI	6.15
ES41080000013	PORCINO	NO	105.96

Porcentaje de carga ganadera con especies ovina**PUNTOS:** 0,00 0.0%

<u>EXPLOTACIÓN</u>	<u>ESPECIE</u>	<u>OVINA</u>	<u>UGMs</u>
ES41080000013	BOVINA	NO	19.87
ES41080000013	CAPRINA	NO	6.15
ES41080000013	PORCINO	NO	105.96

Pendiente media de la explotación**PUNTOS:** 0,00 0.0%

<u>APELLIDOS Y NOMBRE / RAZÓN SOCIAL</u>	<u>NIF</u>	<u>EXPEDIENTE</u>	<u>PROPUESTA</u>
RIVAS BORRALLO JOSE JULIAN	28541737W	8014617	INADMITIDO
<u>SOLICITA ACTUACIÓN 1</u>	<u>SOLICITA ACTUACIÓN 2</u>	<u>PROPUESTA ACTUACIÓN 2</u>	<u>SOLICITA ACTUACIÓN 3</u>
NO	SI	INADMITIDO	NO

DETALLE DE ACTUACIÓN 2**IMPORTE POR ANUALIDAD**

	<u>SUPERFICIE PROPUESTA</u>	<u>SUPERFICIE SUBVENCIONABLE</u>	2016	2017	2018	2019	2020
IMPORTE MÁXIMO	0,00	0,00	0,00 €	0,00 €	0,00 €	0,00 €	0,00 €
IMPORTE MEDIO DE TRANSFERENCIA (€/ha)			0,00 €	0,00 €	0,00 €	0,00 €	0,00 €

INCIDENCIAS**INCIDENCIA DESCRIPCIÓN**

224	La superficie de cruce total de productos de la agrupación Pastos permanentes sobre un mismo recinto en una misma solicitud, no puede superar la superficie total admisible de pastos. Ref:1600000007186073 Recinto:41-080-025-00001-018 Cultivo:62000 PASTOS PERMANENTES DE 5 O MAS AÑOS-SIN VARIEDAD Secano Superficie admisible de pastos del recinto según SIGPAC.:10400 Suma de superficies de cruce netas declaradas para este recinto por el solicitante.:16000 Exceso de superficie (Hectáreas):56
80854	La explotación por la que solicita ayudas no se encuentra inscrita en el Censo de Dehesas de Andalucía
80856	No cumple con la superficie mínima de cultivo elegible para solicitar la operación. Sup. Resuelta:0
80866	La superficie que figura en la capa de formación adhesionada para el recinto, es inferior a la superficie por la que se solicita la ayuda para el recinto Ref:1600000007186073 Recinto:41-080-025-00001-018 Cultivo:62000 PASTOS PERMANENTES DE 5 O MAS AÑOS-SIN VARIEDAD Secano Sup. Dec. Adm.:49,29 Sup. Censo Bruta:0
80867	Superficie resuelta para el grupo de pago menor que la mínima requerida Ref:1600000007186073 Recinto:41-080-025-00001-018 Cultivo:62000 PASTOS PERMANENTES DE 5 O MAS AÑOS-SIN VARIEDAD Secano Sup. Declarada:0 Sup. Resuelta:0

DETALLE DE SUPERFICIE DE FORMACIÓN ADEHESADA EN EL CENSO DE DEHESAS**RESUMEN CRITERIOS DE SELECCIÓN****10.1.3 Conservación y mejora de pastos en sistemas de dehesas.****PUNTOS: 0,00**

	<u>PUNTOS</u>	
Plan de Gestión Integral de Dehesas oficialmente aprobado	0,00	N
Porcentaje de superficie determinada en Red Natura 2000	0,00	0.0%
Tener suscrito o haber tenido suscrito convenio de colaboración con el proyecto LIFE+	0,00	N
Porcentaje de superficie determinada de la explotación bajo sistemas de producción integrada ganadera o producción ecológica	0,00	0.0%
Porcentaje de carga ganadera con especies rumiantes	0,00	21.66%
Porcentaje de carga ganadera con especies ovina	0,00	0.0%
Pendiente media de la explotación	0,00	0.0%



DETALLE CRITERIOS DE SELECCIÓN**10.1.3 Conservación y mejora de pastos en sistemas de dehesas.****PUNTOS:** 0,00**Plan de Gestión Integral de Dehesas oficialmente aprobado****PUNTOS:** 0,00 N**Porcentaje de superficie determinada en Red Natura 2000****PUNTOS:** 0,00 0.0%**Tener suscrito o haber tenido suscrito convenio de colaboración con el proyecto LIFE+****PUNTOS:** 0,00 N**Porcentaje de superficie determinada de la explotación bajo sistemas de producción integrada ganadera o producción ecológica****PUNTOS:** 0,00 0.0%**Porcentaje de carga ganadera con especies rumiantes****PUNTOS:** 0,00 21.66%

<u>EXPLOTACIÓN</u>	<u>ESPECIE</u>	<u>RUMIANTE</u>	<u>UGMs</u>
ES41080000229	PORCINO	NO	120.02
ES41080000511	BOVINA	SI	33.18

Porcentaje de carga ganadera con especies ovina**PUNTOS:** 0,00 0.0%

<u>EXPLOTACIÓN</u>	<u>ESPECIE</u>	<u>OVINA</u>	<u>UGMs</u>
ES41080000229	PORCINO	NO	120.02
ES41080000511	BOVINA	NO	33.18

Pendiente media de la explotación**PUNTOS:** 0,00 0.0%

<u>APELLIDOS Y NOMBRE / RAZÓN SOCIAL</u>	<u>NIF</u>	<u>EXPEDIENTE</u>	<u>PROPUESTA</u>
RIVAS BORRALLO MATILDE	28555709J	8018884	ADMITIDO
<u>SOLICITA ACTUACIÓN 1</u>	<u>SOLICITA ACTUACIÓN 2</u>	<u>SOLICITA ACTUACIÓN 3</u>	<u>PROPUESTA ACTUACIÓN 3</u>
NO	NO	SI	ADMITIDO

DETALLE DE ACTUACIÓN 3**IMPORTES POR ANUALIDAD**

	<u>SUPERFICIE PROPUESTA</u>	<u>SUPERFICIE SUBVENCIONABLE</u>	<u>2016</u>	<u>2017</u>	<u>2018</u>	<u>2019</u>	<u>2020</u>
IMPORTE MÁXIMO	24,34	24,34	1.042,73 €	1.042,73 €	1.042,73 €	1.042,73 €	1.042,73 €
IMPORTE MEDIO DE TRANSFERENCIA (€/ha)			42,84 €	42,84 €	42,84 €	42,84 €	42,84 €

RECINTOS PROPUESTOS

<u>REF.</u>	<u>REFERENCIA SIGPAC</u>	<u>CULTIVO</u>	<u>DESCRIPCIÓN CULTIVO</u>	<u>S/R</u>	<u>PEND. MEDIA (%)</u>	<u>SUP. DEC. (ha)</u>	<u>SUP. BRUTA (ha)</u>	<u>CAP (%)</u>	<u>SUP. NETA (ha)</u>	<u>SUP. DEC. ADMIN. (ha)</u>	<u>SUP. CAMPO (ha)</u>	<u>SUP. CALC. (ha)</u>
1600000026013385	41-080-020-00005-0002	62000	PASTOS PERMANENTES DE 5 O MAS AÑOS-SIN VARIEDAD	S	16,56	24,34	28,63	85,00	24,34	24,34		24,34

DETALLE DE SUPERFICIE DE FORMACIÓN ADEHESADA EN EL CENSO DE DEHESAS

<u>REF.</u>	<u>REFERENCIA SIGPAC</u>	<u>SUP. BRUTA (ha)</u>	<u>CAP (%)</u>	<u>SUP. NETA (ha)</u>
1600000026013383	41-080-008-00002-0003	5,56	100,00	5,56
1600000026013385	41-080-020-00005-0002	28,63	85,00	24,34
1600000026013386	41-080-015-00025-0001	5,91	100,00	5,91
1600000026013387	41-080-020-00005-0002	1,40	85,00	1,19
1600000026013388	41-080-012-00001-0003	12,07	100,00	12,07
TOTAL		53,57		49,07

RESUMEN CRITERIOS DE SELECCIÓN**10.1.3 Conservación y mejora de pastos en sistemas de dehesas.**

PUNTOS: 13,00

	<u>PUNTOS</u>	
Plan de Gestión Integral de Dehesas oficialmente aprobado	0,00	N
Porcentaje de superficie determinada en Red Natura 2000	4,00	100.0%
Tener suscrito o haber tenido suscrito convenio de colaboración con el proyecto LIFE+	0,00	N
Porcentaje de superficie determinada de la explotación bajo sistemas de producción integrada ganadera o producción ecológica	4,00	100.0%
Porcentaje de carga ganadera con especies rumiantes	2,00	78.67%
Porcentaje de carga ganadera con especies ovina	0,00	0.0%
Pendiente media de la explotación	3,00	16.56%



DETALLE CRITERIOS DE SELECCIÓN**10.1.3 Conservación y mejora de pastos en sistemas de dehesas.****PUNTOS: 13,00****Plan de Gestión Integral de Dehesas oficialmente aprobado****PUNTOS: 0,00 N****Porcentaje de superficie determinada en Red Natura 2000****PUNTOS: 4,00 100.0%**

<u>REF.</u>	<u>REFERENCIA SIGPAC</u>	<u>CULTIVO</u>	<u>DESCRIPCIÓN CULTIVO</u>	<u>S/R</u>	<u>SUP. PROPUESTA (ha)</u>	<u>SUP. CUMPLE (ha)</u>
1600000026013385	41-080-020-00005-0002	62000	PASTOS PERMANENTES DE 5 O MAS AÑOS-SIN VARIEDAD	S	24,34	24,34

Tener suscrito o haber tenido suscrito convenio de colaboración con el proyecto LIFE+**PUNTOS: 0,00 N****Porcentaje de superficie determinada de la explotación bajo sistemas de producción integrada ganadera o producción ecológica****PUNTOS: 4,00 100.0%**

<u>REF.</u>	<u>REFERENCIA SIGPAC</u>	<u>CULTIVO</u>	<u>DESCRIPCIÓN CULTIVO</u>	<u>S/R</u>	<u>SUP. PROPUESTA (ha)</u>	<u>SUP. CUMPLE (ha)</u>
1600000026013385	41-080-020-00005-0002	62000	PASTOS PERMANENTES DE 5 O MAS AÑOS-SIN VARIEDAD	S	24,34	24,34

Porcentaje de carga ganadera con especies rumiantes**PUNTOS: 2,00 78.67%**

<u>EXPLOTACIÓN</u>	<u>ESPECIE</u>	<u>RUMIANTE</u>	<u>UGMs</u>
ES410800000183	BOVINA	SI	21.52
ES410800000183	PORCINO	NO	5.84

Porcentaje de carga ganadera con especies ovina**PUNTOS: 0,00 0.0%**

<u>EXPLOTACIÓN</u>	<u>ESPECIE</u>	<u>OVINA</u>	<u>UGMs</u>
ES410800000183	BOVINA	NO	21.52
ES410800000183	PORCINO	NO	5.84

Pendiente media de la explotación**PUNTOS: 3,00 16.56%**

<u>REF.</u>	<u>REFERENCIA SIGPAC</u>	<u>CULTIVO</u>	<u>DESCRIPCIÓN CULTIVO</u>	<u>S/R</u>	<u>PENDIENTE MEDIA (%)</u>	<u>SUP. PROPUESTA (ha)</u>
1600000026013385	41-080-020-00005-0002	62000	PASTOS PERMANENTES DE 5 O MAS AÑOS-SIN VARIEDAD	S	16,56	24,34



<u>APELLIDOS Y NOMBRE / RAZÓN SOCIAL</u>	<u>NIF</u>	<u>EXPEDIENTE</u>	<u>PROPUESTA</u>
RIVERA NARANJO ROSA	75302343K	8015848	ADMITIDO
<u>SOLICITA ACTUACIÓN 1</u>	<u>SOLICITA ACTUACIÓN 2</u>	<u>SOLICITA ACTUACIÓN 3</u>	<u>PROPUESTA ACTUACIÓN 3</u>
NO	NO	SI	ADMITIDO

DETALLE DE ACTUACIÓN 3**IMPORTES POR ANUALIDAD**

	<u>SUPERFICIE PROPUESTA</u>	<u>SUPERFICIE SUBVENCIÓNABLE</u>	<u>2016</u>	<u>2017</u>	<u>2018</u>	<u>2019</u>	<u>2020</u>
IMPORTE MÁXIMO	14,51	8,11	347,43 €	347,43 €	347,43 €	347,43 €	347,43 €
IMPORTE MEDIO DE TRANSFERENCIA (€/ha)			23,94 €	23,94 €	23,94 €	23,94 €	23,94 €

RECINTOS PROPUESTOS

<u>REF.</u>	<u>REFERENCIA SIGPAC</u>	<u>CULTIVO</u>	<u>DESCRIPCIÓN CULTIVO</u>	<u>S/R</u>	<u>PEND. MEDIA (%)</u>	<u>SUP. DEC. (ha)</u>	<u>SUP. BRUTA (ha)</u>	<u>CAP (%)</u>	<u>SUP. NETA (ha)</u>	<u>SUP. DEC. ADMIN. (ha)</u>	<u>SUP. CAMPO (ha)</u>	<u>SUP. CALC. (ha)</u>
160000008363330	41-073-013-00021-0001	62000	PASTOS PERMANENTES DE 5 O MAS AÑOS-SIN VARIEDAD	S	13,04	11,07	17,03	65,00	11,07	11,07		11,07
160000008363334	41-073-013-00021-0002	63000	PASTOS DE MENOS DE 5 AÑOS-SIN VARIEDAD	S	7,44	3,44	3,44	100,00	3,44	3,44		3,44

INCIDENCIAS**INCIDENCIA DESCRIPCIÓN**

- 80864 Superficie máxima determinada superior al 50% de la superficie de formación adehesada total de la dehesa
Ref: Recinto:---- Cultivo: - Sup. Resuelta:14,51 Sup. Formación Adehesada Total:16,21
- 80866 La superficie que figura en la capa de formación adehesada para el recinto, es inferior a la superficie por la que se solicita la ayuda para el recinto
Ref:160000008363330 Recinto:41-073-013-00021-001 Cultivo:62000 PASTOS PERMANENTES DE 5 O MAS AÑOS-SIN VARIEDAD Secano Sup. Dec. Adm.:17,85 Sup. Censo Bruta:17,03
Ref:160000008363334 Recinto:41-073-013-00021-002 Cultivo:63000 PASTOS DE MENOS DE 5 AÑOS-SIN VARIEDAD Secano Sup. Dec. Adm.:3,55 Sup. Censo Bruta:3,44

DETALLE DE SUPERFICIE DE FORMACIÓN ADEHESADA EN EL CENSO DE DEHESAS

<u>REF.</u>	<u>REFERENCIA SIGPAC</u>	<u>SUP. BRUTA (ha)</u>	<u>CAP (%)</u>	<u>SUP. NETA (ha)</u>
160000008363330	41-073-013-00021-0001	17,03	75,00	12,77
160000008363334	41-073-013-00021-0002	3,44	100,00	3,44
TOTAL		20,47		16,21

RESUMEN CRITERIOS DE SELECCIÓN**10.1.3 Conservación y mejora de pastos en sistemas de dehesas.****PUNTOS: 9,00**

	<u>PUNTOS</u>	
Plan de Gestión Integral de Dehesas oficialmente aprobado	0,00	N
Porcentaje de superficie determinada en Red Natura 2000	0,00	0.0%
Tener suscrito o haber tenido suscrito convenio de colaboración con el proyecto LIFE+	0,00	N
Porcentaje de superficie determinada de la explotación bajo sistemas de producción integrada ganadera o producción ecológica	4,00	100.0%
Porcentaje de carga ganadera con especies rumiantes	3,00	100.0%
Porcentaje de carga ganadera con especies ovina	0,00	0.0%
Pendiente media de la explotación	2,00	11.71%



DETALLE CRITERIOS DE SELECCIÓN**10.1.3 Conservación y mejora de pastos en sistemas de dehesas.****PUNTOS:** 9,00**Plan de Gestión Integral de Dehesas oficialmente aprobado****PUNTOS:** 0,00 N**Porcentaje de superficie determinada en Red Natura 2000****PUNTOS:** 0,00 0.0%

<u>REF.</u>	<u>REFERENCIA SIGPAC</u>	<u>CULTIVO</u>	<u>DESCRIPCIÓN CULTIVO</u>	<u>S/R</u>	<u>SUP. PROPUESTA (ha)</u>	<u>SUP. CUMPLE (ha)</u>
160000008363330	41-073-013-00021-0001	62000	PASTOS PERMANENTES DE 5 O MAS AÑOS-SIN VARIEDAD	S	11,07	0,00
160000008363334	41-073-013-00021-0002	63000	PASTOS DE MENOS DE 5 AÑOS-SIN VARIEDAD	S	3,44	0,00

Tener suscrito o haber tenido suscrito convenio de colaboración con el proyecto LIFE+**PUNTOS:** 0,00 N**Porcentaje de superficie determinada de la explotación bajo sistemas de producción integrada ganadera o producción ecológica****PUNTOS:** 4,00 100.0%

<u>REF.</u>	<u>REFERENCIA SIGPAC</u>	<u>CULTIVO</u>	<u>DESCRIPCIÓN CULTIVO</u>	<u>S/R</u>	<u>SUP. PROPUESTA (ha)</u>	<u>SUP. CUMPLE (ha)</u>
160000008363330	41-073-013-00021-0001	62000	PASTOS PERMANENTES DE 5 O MAS AÑOS-SIN VARIEDAD	S	11,07	11,07
160000008363334	41-073-013-00021-0002	63000	PASTOS DE MENOS DE 5 AÑOS-SIN VARIEDAD	S	3,44	3,44

Porcentaje de carga ganadera con especies rumiantes**PUNTOS:** 3,00 100.0%

<u>EXPLOTACIÓN</u>	<u>ESPECIE</u>	<u>RUMIANTE</u>	<u>UGMs</u>
ES410730000060	BOVINA	SI	17.28
ES410730000060	PORCINO	NO	0
ES410730000061	BOVINA	SI	8.71
ES410730000061	CAPRINA	SI	0

Porcentaje de carga ganadera con especies ovina**PUNTOS:** 0,00 0.0%

<u>EXPLOTACIÓN</u>	<u>ESPECIE</u>	<u>OVINA</u>	<u>UGMs</u>
ES410730000060	BOVINA	NO	17.28
ES410730000060	PORCINO	NO	0
ES410730000061	BOVINA	NO	8.71
ES410730000061	CAPRINA	NO	0

Pendiente media de la explotación**PUNTOS:** 2,00 11.71%

<u>REF.</u>	<u>REFERENCIA SIGPAC</u>	<u>CULTIVO</u>	<u>DESCRIPCIÓN CULTIVO</u>	<u>S/R</u>	<u>PENDIENTE MEDIA (%)</u>	<u>SUP. PROPUESTA (ha)</u>
160000008363330	41-073-013-00021-0001	62000	PASTOS PERMANENTES DE 5 O MAS AÑOS-SIN VARIEDAD	S	13,04	11,07
160000008363334	41-073-013-00021-0002	63000	PASTOS DE MENOS DE 5 AÑOS-SIN VARIEDAD	S	7,44	3,44



<u>APELLIDOS Y NOMBRE / RAZÓN SOCIAL</u>	<u>NIF</u>	<u>EXPEDIENTE</u>	<u>PROPUESTA</u>
RIVERO YANES ENCARNACION	27633757Q	8027977	ADMITIDO
<u>SOLICITA ACTUACIÓN 1</u>	<u>SOLICITA ACTUACIÓN 2</u>	<u>PROPUESTA ACTUACIÓN 2</u>	<u>SOLICITA ACTUACIÓN 3</u>
NO	SI	ADMITIDO	NO

DETALLE DE ACTUACIÓN 2**IMPORTES POR ANUALIDAD**

	<u>SUPERFICIE PROPUESTA</u>	<u>SUPERFICIE SUBVENCIONABLE</u>	<u>2016</u>	<u>2017</u>	<u>2018</u>	<u>2019</u>	<u>2020</u>
IMPORTE MÁXIMO	55,60	50,00	4.745,50 €	4.745,50 €	4.745,50 €	4.745,50 €	4.745,50 €
IMPORTE MEDIO DE TRANSFERENCIA (€/ha)			85,35 €	85,35 €	85,35 €	85,35 €	85,35 €

RECINTOS PROPUESTOS

<u>REF.</u>	<u>REFERENCIA SIGPAC</u>	<u>CULTIVO</u>	<u>DESCRIPCIÓN CULTIVO</u>	<u>S/R</u>	<u>PEND. MEDIA (%)</u>	<u>SUP. DEC. (ha)</u>	<u>SUP. BRUTA (ha)</u>	<u>CAP (%)</u>	<u>SUP. NETA (ha)</u>	<u>SUP. DEC. ADMIN. (ha)</u>	<u>SUP. CAMPO (ha)</u>	<u>SUP. CALC. (ha)</u>
1600000025881616	41-048-016-00012-0001	62000	PASTOS PERMANENTES DE 5 O MAS AÑOS-SIN VARIEDAD	S	14,19	55,61	65,42	85,00	55,60	55,60		55,60

INCIDENCIAS**INCIDENCIA DESCRIPCIÓN**

80861	Superficie solicitada mayor a la superficie máxima permitida para la operación.(50has) Sup. Resuelta:55,6
80866	La superficie que figura en la capa de formación adehesada para el recinto, es inferior a la superficie por la que se solicita la ayuda para el recinto Ref:1600000025881616 Recinto:41-048-016-00012-001 Cultivo:62000 PASTOS PERMANENTES DE 5 O MAS AÑOS-SIN VARIEDAD Secano Sup. Dec. Adm.:158,29 Sup. Censo Bruta:65,42

DETALLE DE SUPERFICIE DE FORMACIÓN ADEHESADA EN EL CENSO DE DEHESAS

<u>REF.</u>	<u>REFERENCIA SIGPAC</u>	<u>SUP. BRUTA (ha)</u>	<u>CAP (%)</u>	<u>SUP. NETA (ha)</u>
1600000025881613	41-048-016-00004-0001	0,55	85,00	0,46
1600000025881614	41-048-016-00011-0001	4,69	100,00	4,69
1600000025881616	41-048-016-00012-0001	143,79	85,00	122,22
1600000025881617	41-048-016-00006-0004	0,24	65,00	0,15
1600000025881619	41-048-016-00006-0001	1,10	100,00	1,10
1600000025881620	41-048-016-00012-0002	3,44	100,00	3,44
TOTAL		153,81		132,06

RESUMEN CRITERIOS DE SELECCIÓN**10.1.3 Conservación y mejora de pastos en sistemas de dehesas. PUNTOS: 8,00**

	<u>PUNTOS</u>	
Plan de Gestión Integral de Dehesas oficialmente aprobado	0,00	N
Porcentaje de superficie determinada en Red Natura 2000	0,00	0.0%
Tener suscrito o haber tenido suscrito convenio de colaboración con el proyecto LIFE+	0,00	N
Porcentaje de superficie determinada de la explotación bajo sistemas de producción integrada ganadera o producción ecológica	4,00	100.0%
Porcentaje de carga ganadera con especies rumiantes	2,00	93.72%
Porcentaje de carga ganadera con especies ovina	0,00	0.0%
Pendiente media de la explotación	2,00	14.19%



DETALLE CRITERIOS DE SELECCIÓN**10.1.3 Conservación y mejora de pastos en sistemas de dehesas.****PUNTOS: 8,00****Plan de Gestión Integral de Dehesas oficialmente aprobado****PUNTOS: 0,00 N****Porcentaje de superficie determinada en Red Natura 2000****PUNTOS: 0,00 0.0%**

<u>REF.</u>	<u>REFERENCIA SIGPAC</u>	<u>CULTIVO</u>	<u>DESCRIPCIÓN CULTIVO</u>	<u>S/R</u>	<u>SUP. PROPUESTA (ha)</u>	<u>SUP. CUMPLE (ha)</u>
1600000025881616	41-048-016-00012-0001	62000	PASTOS PERMANENTES DE 5 O MAS AÑOS-SIN VARIEDAD	S	55,60	0,00

Tener suscrito o haber tenido suscrito convenio de colaboración con el proyecto LIFE+**PUNTOS: 0,00 N****Porcentaje de superficie determinada de la explotación bajo sistemas de producción integrada ganadera o producción ecológica****PUNTOS: 4,00 100.0%**

<u>REF.</u>	<u>REFERENCIA SIGPAC</u>	<u>CULTIVO</u>	<u>DESCRIPCIÓN CULTIVO</u>	<u>S/R</u>	<u>SUP. PROPUESTA (ha)</u>	<u>SUP. CUMPLE (ha)</u>
1600000025881616	41-048-016-00012-0001	62000	PASTOS PERMANENTES DE 5 O MAS AÑOS-SIN VARIEDAD	S	55,60	55,60

Porcentaje de carga ganadera con especies rumiantes**PUNTOS: 2,00 93.72%**

<u>EXPLOTACIÓN</u>	<u>ESPECIE</u>	<u>RUMIANTE</u>	<u>UGMs</u>
ES410020000065	CAPRINA	SI	29.17
ES410020000074	CAPRINA	SI	0
ES410480000090	CAPRINA	SI	64.54
ES410480000090	PORCINO	NO	6.28

Porcentaje de carga ganadera con especies ovina**PUNTOS: 0,00 0.0%**

<u>EXPLOTACIÓN</u>	<u>ESPECIE</u>	<u>OVINA</u>	<u>UGMs</u>
ES410020000065	CAPRINA	NO	29.17
ES410020000074	CAPRINA	NO	0
ES410480000090	CAPRINA	NO	64.54
ES410480000090	PORCINO	NO	6.28

Pendiente media de la explotación**PUNTOS: 2,00 14.19%**

<u>REF.</u>	<u>REFERENCIA SIGPAC</u>	<u>CULTIVO</u>	<u>DESCRIPCIÓN CULTIVO</u>	<u>S/R</u>	<u>PENDIENTE MEDIA (%)</u>	<u>SUP. PROPUESTA (ha)</u>
1600000025881616	41-048-016-00012-0001	62000	PASTOS PERMANENTES DE 5 O MAS AÑOS-SIN VARIEDAD	S	14,19	55,60



<u>APELLIDOS Y NOMBRE / RAZÓN SOCIAL</u>	<u>NIF</u>	<u>EXPEDIENTE</u>	<u>PROPUESTA</u>
RODRIGUEZ DIAZ MANUEL	28732881Q	8029557	ADMITIDO
<u>SOLICITA ACTUACIÓN 1</u>	<u>SOLICITA ACTUACIÓN 2</u>	<u>PROPUESTA ACTUACIÓN 2</u>	<u>SOLICITA ACTUACIÓN 3</u>
NO	SI	ADMITIDO	NO

DETALLE DE ACTUACIÓN 2**IMPORTES POR ANUALIDAD**

	<u>SUPERFICIE PROPUESTA</u>	<u>SUPERFICIE SUBVENCIONABLE</u>	<u>2016</u>	<u>2017</u>	<u>2018</u>	<u>2019</u>	<u>2020</u>
IMPORTE MÁXIMO	29,55	29,55	2.804,59 €	2.804,59 €	2.804,59 €	2.804,59 €	2.804,59 €
IMPORTE MEDIO DE TRANSFERENCIA (€/ha)			94,91 €	94,91 €	94,91 €	94,91 €	94,91 €

RECINTOS PROPUESTOS

<u>REF.</u>	<u>REFERENCIA SIGPAC</u>	<u>CULTIVO</u>	<u>DESCRIPCIÓN CULTIVO</u>	<u>S/R</u>	<u>PEND. MEDIA (%)</u>	<u>SUP. DEC. (ha)</u>	<u>SUP. BRUTA (ha)</u>	<u>CAP (%)</u>	<u>SUP. NETA (ha)</u>	<u>SUP. DEC. ADMIN. (ha)</u>	<u>SUP. CAMPO (ha)</u>	<u>SUP. CALC. (ha)</u>
160000026141678	41-083-007-00045-0011	62000	PASTOS PERMANENTES DE 5 O MAS AÑOS-SIN VARIEDAD	S	22,99	29,93	29,55	100,00	29,55	29,55		29,55

INCIDENCIAS**INCIDENCIA DESCRIPCIÓN**

80866	La superficie que figura en la capa de formación adehesada para el recinto, es inferior a la superficie por la que se solicita la ayuda para el recinto Ref:160000026141678 Recinto:41-083-007-00045-011 Cultivo:62000 PASTOS PERMANENTES DE 5 O MAS AÑOS-SIN VARIEDAD Secano Sup. Dec. Adm.:29,93 Sup. Censo Bruta:29,55
-------	---

DETALLE DE SUPERFICIE DE FORMACIÓN ADEHESADA EN EL CENSO DE DEHESAS

<u>REF.</u>	<u>REFERENCIA SIGPAC</u>	<u>SUP. BRUTA (ha)</u>	<u>CAP (%)</u>	<u>SUP. NETA (ha)</u>
160000026141669	41-083-007-00045-0004	0,45	0,00	0,00
160000026141670	41-083-007-00006-0001	0,21	85,00	0,18
160000026141672	41-083-007-00005-0001	0,66	100,00	0,66
160000026141674	41-083-007-00045-0003	0,29	100,00	0,29
160000026141675	41-083-007-00045-0018	0,05	55,00	0,03
160000026141677	41-083-005-00004-0003	21,85	85,00	18,57
160000026141678	41-083-007-00045-0011	29,55	100,00	29,55
160000026141680	41-083-007-00045-0011	44,55	100,00	44,55
160000026141681	41-083-007-00045-0010	2,14	100,00	2,14
TOTAL		99,75		95,97

RESUMEN CRITERIOS DE SELECCIÓN**10.1.3 Conservación y mejora de pastos en sistemas de dehesas.****PUNTOS: 9,00**

	<u>PUNTOS</u>	
Plan de Gestión Integral de Dehesas oficialmente aprobado	0,00	N
Porcentaje de superficie determinada en Red Natura 2000	0,00	0.0%
Tener suscrito o haber tenido suscrito convenio de colaboración con el proyecto LIFE+	0,00	N
Porcentaje de superficie determinada de la explotación bajo sistemas de producción integrada ganadera o producción ecológica	4,00	100.0%
Porcentaje de carga ganadera con especies rumiantes	2,00	99.95%
Porcentaje de carga ganadera con especies ovina	0,00	9.73%
Pendiente media de la explotación	3,00	22.99%



DETALLE CRITERIOS DE SELECCIÓN**10.1.3 Conservación y mejora de pastos en sistemas de dehesas.****PUNTOS:** 9,00**Plan de Gestión Integral de Dehesas oficialmente aprobado****PUNTOS:** 0,00 N**Porcentaje de superficie determinada en Red Natura 2000****PUNTOS:** 0,00 0.0%

<u>REF.</u>	<u>REFERENCIA SIGPAC</u>	<u>CULTIVO</u>	<u>DESCRIPCIÓN CULTIVO</u>	<u>S/R</u>	<u>SUP. PROPUESTA (ha)</u>	<u>SUP. CUMPLE (ha)</u>
160000026141678	41-083-007-00045-0011	62000	PASTOS PERMANENTES DE 5 O MAS AÑOS-SIN VARIEDAD	S	29,55	0,00

Tener suscrito o haber tenido suscrito convenio de colaboración con el proyecto LIFE+**PUNTOS:** 0,00 N**Porcentaje de superficie determinada de la explotación bajo sistemas de producción integrada ganadera o producción ecológica****PUNTOS:** 4,00 100.0%

<u>REF.</u>	<u>REFERENCIA SIGPAC</u>	<u>CULTIVO</u>	<u>DESCRIPCIÓN CULTIVO</u>	<u>S/R</u>	<u>SUP. PROPUESTA (ha)</u>	<u>SUP. CUMPLE (ha)</u>
160000026141678	41-083-007-00045-0011	62000	PASTOS PERMANENTES DE 5 O MAS AÑOS-SIN VARIEDAD	S	29,55	29,55

Porcentaje de carga ganadera con especies rumiantes**PUNTOS:** 2,00 99.95%

<u>EXPLOTACIÓN</u>	<u>ESPECIE</u>	<u>RUMIANTE</u>	<u>UGMs</u>
ES410490000108	BOVINA	SI	3.3
ES410830000005	BOVINA	SI	31.43
ES410830000005	OVINA	SI	5.55
ES410830000005	PORCINO	NO	0.03
ES410830000093	CAPRINA	SI	16.74

Porcentaje de carga ganadera con especies ovina**PUNTOS:** 0,00 9.73%

<u>EXPLOTACIÓN</u>	<u>ESPECIE</u>	<u>OVINA</u>	<u>UGMs</u>
ES410490000108	BOVINA	NO	3.3
ES410830000005	BOVINA	NO	31.43
ES410830000005	OVINA	SI	5.55
ES410830000005	PORCINO	NO	0.03
ES410830000093	CAPRINA	NO	16.74

Pendiente media de la explotación**PUNTOS:** 3,00 22.99%

<u>REF.</u>	<u>REFERENCIA SIGPAC</u>	<u>CULTIVO</u>	<u>DESCRIPCIÓN CULTIVO</u>	<u>S/R</u>	<u>PENDIENTE MEDIA (%)</u>	<u>SUP. PROPUESTA (ha)</u>
160000026141678	41-083-007-00045-0011	62000	PASTOS PERMANENTES DE 5 O MAS AÑOS-SIN VARIEDAD	S	22,99	29,55



<u>APELLIDOS Y NOMBRE / RAZÓN SOCIAL</u>	<u>NIF</u>	<u>EXPEDIENTE</u>	<u>PROPUESTA</u>
RODRIGUEZ VEGA MARIA TERESA	28779978D	8029361	INADMITIDO
<u>SOLICITA ACTUACIÓN 1</u>	<u>SOLICITA ACTUACIÓN 2</u>	<u>PROPUESTA ACTUACIÓN 2</u>	<u>SOLICITA ACTUACIÓN 3</u>
NO	SI	INADMITIDO	NO

DETALLE DE ACTUACIÓN 2**IMPORTES POR ANUALIDAD**

	<u>SUPERFICIE PROPUESTA</u>	<u>SUPERFICIE SUBVENCIONABLE</u>	2016	2017	2018	2019	2020
IMPORTE MÁXIMO	0,00	0,00	0,00 €	0,00 €	0,00 €	0,00 €	0,00 €
IMPORTE MEDIO DE TRANSFERENCIA (€/ha)			0,00 €	0,00 €	0,00 €	0,00 €	0,00 €

INCIDENCIAS**INCIDENCIA DESCRIPCIÓN**

224	La superficie de cruce total de productos de la agrupación Pastos permanentes sobre un mismo recinto en una misma solicitud, no puede superar la superficie total admisible de pastos. Ref:1600000026271245 Recinto:41-065-009-00025-001 Cultivo:62000 PASTOS PERMANENTES DE 5 O MAS AÑOS-SIN VARIEDAD Secano Superficie admisible de pastos del recinto según SIGPAC.:1065 Suma de superficies de cruce netas declaradas para este recinto por el solicitante.:1393 Exceso de superficie (Hectáreas):3,28 Ref:1600000026271266 Recinto:41-065-009-00030-001 Cultivo:62000 PASTOS PERMANENTES DE 5 O MAS AÑOS-SIN VARIEDAD Secano Superficie admisible de pastos del recinto según SIGPAC.:1845 Suma de superficies de cruce netas declaradas para este recinto por el solicitante.:2129 Exceso de superficie (Hectáreas):2,84
80856	No cumple con la superficie mínima de cultivo elegible para solicitar la operación. Sup. Resuelta:0
80866	La superficie que figura en la capa de formación adhesionada para el recinto, es inferior a la superficie por la que se solicita la ayuda para el recinto Ref:1600000026271245 Recinto:41-065-009-00025-001 Cultivo:62000 PASTOS PERMANENTES DE 5 O MAS AÑOS-SIN VARIEDAD Secano Sup. Dec. Adm.:16,39 Sup. Censo Bruta:0 Ref:1600000026271266 Recinto:41-065-009-00030-001 Cultivo:62000 PASTOS PERMANENTES DE 5 O MAS AÑOS-SIN VARIEDAD Secano Sup. Dec. Adm.:28,38 Sup. Censo Bruta:0
80867	Superficie resuelta para el grupo de pago menor que la mínima requerida Ref:1600000026271245 Recinto:41-065-009-00025-001 Cultivo:62000 PASTOS PERMANENTES DE 5 O MAS AÑOS-SIN VARIEDAD Secano Sup. Declarada:0 Sup. Resuelta:0 Ref:1600000026271266 Recinto:41-065-009-00030-001 Cultivo:62000 PASTOS PERMANENTES DE 5 O MAS AÑOS-SIN VARIEDAD Secano Sup. Declarada:0 Sup. Resuelta:0

DETALLE DE SUPERFICIE DE FORMACIÓN ADEHESADA EN EL CENSO DE DEHESAS

<u>REF.</u>	<u>REFERENCIA SIGPAC</u>	<u>SUP. BRUTA (ha)</u>	<u>CAP (%)</u>	<u>SUP. NETA (ha)</u>
1600000026271246	41-065-052-00008-0002	1,06	65,00	0,69
1600000026271251	41-065-052-00008-0017	0,21	35,00	0,07
1600000026271252	41-065-052-00008-0014	3,73	100,00	3,73
1600000026271253	41-065-052-00008-0002	0,16	0,00	0,00
1600000026271264	41-065-052-00008-0019	1,21	85,00	1,03
1600000026271265	41-065-052-00008-0019	0,34	0,00	0,00
1600000026271267	41-065-052-00008-0019	0,01	85,00	0,01
1600000026271268	41-065-052-00008-0016	0,02	55,00	0,01
1600000026271269	41-065-052-00008-0017	0,09	35,00	0,03
1600000026271271	41-065-052-00008-0010	5,36	100,00	5,36
1600000026271274	41-065-052-00008-0017	0,60	0,00	0,00
1600000026271275	41-065-052-00008-0015	0,71	85,00	0,61
1600000026271278	41-065-009-00030-0004	0,08	75,00	0,06
1600000026271279	41-065-052-00008-0023	0,29	100,00	0,29
1600000026271280	41-065-052-00007-0004	1,11	100,00	1,11
TOTAL		14,98		13,00



RESUMEN CRITERIOS DE SELECCIÓN**10.1.3 Conservación y mejora de pastos en sistemas de dehesas.****PUNTOS: 3,00**

	PUNTOS	
Plan de Gestión Integral de Dehesas oficialmente aprobado	0,00	N
Porcentaje de superficie determinada en Red Natura 2000	0,00	0.0%
Tener suscrito o haber tenido suscrito convenio de colaboración con el proyecto LIFE+	0,00	N
Porcentaje de superficie determinada de la explotación bajo sistemas de producción integrada ganadera o producción ecológica	0,00	0.0%
Porcentaje de carga ganadera con especies rumiantes	3,00	100.0%
Porcentaje de carga ganadera con especies ovina	0,00	0.0%
Pendiente media de la explotación	0,00	0.0%

DETALLE CRITERIOS DE SELECCIÓN**10.1.3 Conservación y mejora de pastos en sistemas de dehesas.****PUNTOS: 3,00**

Plan de Gestión Integral de Dehesas oficialmente aprobado	PUNTOS: 0,00	N
Porcentaje de superficie determinada en Red Natura 2000	PUNTOS: 0,00	0.0%
Tener suscrito o haber tenido suscrito convenio de colaboración con el proyecto LIFE+	PUNTOS: 0,00	N
Porcentaje de superficie determinada de la explotación bajo sistemas de producción integrada ganadera o producción ecológica	PUNTOS: 0,00	0.0%
Porcentaje de carga ganadera con especies rumiantes	PUNTOS: 3,00	100.0%

<u>EXPLOTACIÓN</u>	<u>ESPECIE</u>	<u>RUMIANTE</u>	<u>UGMs</u>
ES410650000326	BOVINA	SI	30.22

Porcentaje de carga ganadera con especies ovina	PUNTOS: 0,00	0.0%
---	---------------------	------

<u>EXPLOTACIÓN</u>	<u>ESPECIE</u>	<u>OVINA</u>	<u>UGMs</u>
ES410650000326	BOVINA	NO	30.22

Pendiente media de la explotación	PUNTOS: 0,00	0.0%
-----------------------------------	---------------------	------



<u>APELLIDOS Y NOMBRE / RAZÓN SOCIAL</u>		<u>NIF</u>	<u>EXPEDIENTE</u>	<u>PROPUESTA</u>
ROMERO CARDENAS MARGARITA		75368771W	8026125	ADMITIDO
<u>SOLICITA ACTUACIÓN 1</u>	<u>PROPUESTA ACTUACIÓN 1</u>	<u>SOLICITA ACTUACIÓN 2</u>	<u>SOLICITA ACTUACIÓN 3</u>	
SI	ADMITIDO	NO	NO	

DETALLE DE ACTUACIÓN 1IMPORTES POR ANUALIDAD

	<u>SUPERFICIE PROPUESTA</u>	<u>SUPERFICIE SUBVENCIONABLE</u>	<u>2016</u>	<u>2017</u>	<u>2018</u>	<u>2019</u>	<u>2020</u>
IMPORTE MÁXIMO	10,62	10,62	1.393,98 €	1.393,98 €	1.393,98 €	1.393,98 €	1.393,98 €
IMPORTE MEDIO DE TRANSFERENCIA (€/ha)			131,26 €	131,26 €	131,26 €	131,26 €	131,26 €

RECINTOS PROPUESTOS

<u>REF.</u>	<u>REFERENCIA SIGPAC</u>	<u>CULTIVO</u>	<u>DESCRIPCIÓN CULTIVO</u>	<u>S/R</u>	<u>PEND. MEDIA (%)</u>	<u>SUP. DEC. (ha)</u>	<u>SUP. BRUTA (ha)</u>	<u>CAP (%)</u>	<u>SUP. NETA (ha)</u>	<u>SUP. DEC. ADMIN. (ha)</u>	<u>SUP. CAMPO (ha)</u>	<u>SUP. CALC. (ha)</u>
160000007168464	41-078-001-00014-0013	62000	PASTOS PERMANENTES DE 5 O MAS AÑOS-SIN VARIEDAD	S	15,86	3,31	5,08	65,00	3,31	3,31		3,31
160000007168467	41-078-001-00014-0014	62000	PASTOS PERMANENTES DE 5 O MAS AÑOS-SIN VARIEDAD	S	22,27	10,94	8,63	85,00	7,34	7,34		7,31
1600000011360059	41-049-002-00044-0001	62000	PASTOS PERMANENTES DE 5 O MAS AÑOS-SIN VARIEDAD	S	12,33	35,00	0,00	100,00	0,00	0,00		0,00

INCIDENCIASINCIDENCIA DESCRIPCIÓN

224	La superficie de cruce total de productos de la agrupación Pastos permanentes sobre un mismo recinto en una misma solicitud, no puede superar la superficie total admisible de pastos. Ref:160000007168467 Recinto:41-078-001-00014-014 Cultivo:62000 PASTOS PERMANENTES DE 5 O MAS AÑOS-SIN VARIEDAD Secano Superficie admisible de pastos del recinto según SIGPAC.:2494 Suma de superficies de cruce netas declaradas para este recinto por el solicitante.:2497 Exceso de superficie (Hectáreas):0,03
80866	La superficie que figura en la capa de formación adhesionada para el recinto, es inferior a la superficie por la que se solicita la ayuda para el recinto Ref:160000007168464 Recinto:41-078-001-00014-013 Cultivo:62000 PASTOS PERMANENTES DE 5 O MAS AÑOS-SIN VARIEDAD Secano Sup. Dec. Adm.:5,09 Sup. Censo Bruta:5,08 Ref:160000007168467 Recinto:41-078-001-00014-014 Cultivo:62000 PASTOS PERMANENTES DE 5 O MAS AÑOS-SIN VARIEDAD Secano Sup. Dec. Adm.:12,87 Sup. Censo Bruta:8,63 Ref:1600000011360059 Recinto:41-049-002-00044-001 Cultivo:62000 PASTOS PERMANENTES DE 5 O MAS AÑOS-SIN VARIEDAD Secano Sup. Dec. Adm.:35 Sup. Censo Bruta:0
80868	Solicitante de la actuación 1 que no acredita viabilidad de las acciones mediante informe técnico de la Consejería de Medio Ambiente.

DETALLE DE SUPERFICIE DE FORMACIÓN ADEHESADA EN EL CENSO DE DEHESAS

<u>REF.</u>	<u>REFERENCIA SIGPAC</u>	<u>SUP. BRUTA (ha)</u>	<u>CAP (%)</u>	<u>SUP. NETA (ha)</u>
1500000019957779	41-049-001-00001-0004	22,78	0,00	0,00
1500000023899984	41-078-001-00053-0002	0,25	100,00	0,25
1600000006905010	41-049-001-00001-0005	5,65	85,00	4,80
1600000006905013	41-049-001-00001-0009	1,06	100,00	1,06
1600000007168446	41-078-001-00013-0001	25,90	75,00	19,43
1600000007168448	41-078-001-00014-0001	0,17	100,00	0,17
1600000007168452	41-078-001-00014-0005	0,05	100,00	0,05
1600000007168453	41-078-001-00014-0006	0,01	100,00	0,01
1600000007168455	41-078-001-00014-0007	0,37	0,00	0,00
1600000007168458	41-078-001-00014-0011	0,81	0,00	0,00
1600000007168463	41-078-001-00014-0013	2,81	55,00	1,55
1600000007168464	41-078-001-00014-0013	5,08	65,00	3,31
1600000007168465	41-078-001-00014-0014	18,13	55,00	9,97
1600000007168467	41-078-001-00014-0014	8,63	85,00	7,34
1600000007168468	41-078-001-00014-0019	0,06	0,00	0,00
1600000007168470	41-078-001-00014-0020	0,59	0,00	0,00
1600000007168473	41-078-001-00014-0025	0,26	100,00	0,26
1600000007168574	41-078-001-00052-0001	0,91	0,00	0,00
1600000007168579	41-078-001-00052-0003	4,98	45,00	2,24
1600000007168584	41-078-001-00052-0005	4,57	75,00	3,43
1600000009860426	41-049-001-00001-0016	4,28	25,00	1,07
1600000009860429	41-049-001-00001-0017	2,85	55,00	1,57
1600000009860486	41-049-001-00003-0002	19,33	65,00	12,56
1600000009860489	41-049-001-00003-0003	2,64	85,00	2,24
1600000011370588	41-083-007-00051-0001	3,70	65,00	2,41
1600000011370591	41-083-007-00052-0001	0,30	0,00	0,00
TOTAL		136,17		73,72

RESUMEN CRITERIOS DE SELECCIÓN**10.1.3 Conservación y mejora de pastos en sistemas de dehesas.****PUNTOS: 4,00**

	PUNTOS	
Plan de Gestión Integral de Dehesas oficialmente aprobado	0,00	N
Porcentaje de superficie determinada en Red Natura 2000	0,00	0.0%
Tener suscrito o haber tenido suscrito convenio de colaboración con el proyecto LIFE+	0,00	N
Porcentaje de superficie determinada de la explotación bajo sistemas de producción integrada ganadera o producción ecológica	0,00	0.0%
Porcentaje de carga ganadera con especies rumiantes	1,00	64.66%
Porcentaje de carga ganadera con especies ovina	0,00	0.0%
Pendiente media de la explotación	3,00	20.27%

DETALLE CRITERIOS DE SELECCIÓN**10.1.3 Conservación y mejora de pastos en sistemas de dehesas.****PUNTOS: 4,00**

						PUNTOS: 0,00 N	
						PUNTOS: 0,00 0.0%	
<u>REF.</u>	<u>REFERENCIA SIGPAC</u>	<u>CULTIVO</u>	<u>DESCRIPCIÓN CULTIVO</u>	<u>S/R</u>	<u>SUP. PROPUESTA (ha)</u>	<u>SUP. CUMPLE (ha)</u>	
1600000011360059	41-049-002-00044-0001	62000	PASTOS PERMANENTES DE 5 O MAS AÑOS-SIN VARIEDAD	S	0,00	0,00	
1600000007168464	41-078-001-00014-0013	62000	PASTOS PERMANENTES DE 5 O MAS AÑOS-SIN VARIEDAD	S	3,31	0,00	
1600000007168467	41-078-001-00014-0014	62000	PASTOS PERMANENTES DE 5 O MAS AÑOS-SIN VARIEDAD	S	7,31	0,00	
						PUNTOS: 0,00 N	
						PUNTOS: 0,00 0.0%	
<u>REF.</u>	<u>REFERENCIA SIGPAC</u>	<u>CULTIVO</u>	<u>DESCRIPCIÓN CULTIVO</u>	<u>S/R</u>	<u>SUP. PROPUESTA (ha)</u>	<u>SUP. CUMPLE (ha)</u>	
1600000011360059	41-049-002-00044-0001	62000	PASTOS PERMANENTES DE 5 O MAS AÑOS-SIN VARIEDAD	S	0,00	0,00	
1600000007168464	41-078-001-00014-0013	62000	PASTOS PERMANENTES DE 5 O MAS AÑOS-SIN VARIEDAD	S	3,31	0,00	
1600000007168467	41-078-001-00014-0014	62000	PASTOS PERMANENTES DE 5 O MAS AÑOS-SIN VARIEDAD	S	7,31	0,00	

Porcentaje de carga ganadera con especies rumiantes**PUNTOS: 1,00 64.66%**

<u>EXPLOTACIÓN</u>	<u>ESPECIE</u>	<u>RUMIANTE</u>	<u>UGMs</u>
ES410490000042	BOVINA	SI	92.27
ES410490000042	PORCINO	NO	0
ES410490000130	BOVINA	SI	21.68
ES410490000130	PORCINO	NO	87.53
ES410780000010	BOVINA	SI	46.19
ES410830000101	PORCINO	NO	0

Porcentaje de carga ganadera con especies ovina**PUNTOS: 0,00 0.0%**

<u>EXPLOTACIÓN</u>	<u>ESPECIE</u>	<u>OVINA</u>	<u>UGMs</u>
ES410490000042	BOVINA	NO	92.27
ES410490000042	PORCINO	NO	0
ES410490000130	BOVINA	NO	21.68
ES410490000130	PORCINO	NO	87.53

<u>EXPLOTACIÓN</u>	<u>ESPECIE</u>	<u>OVINA</u>	<u>UGMs</u>
ES41078000010	BOVINA	NO	46.19
ES410830000101	PORCINO	NO	0

Pendiente media de la explotación**PUNTOS:** 3,00 20.27%

<u>REF.</u>	<u>REFERENCIA SIGPAC</u>	<u>CULTIVO</u>	<u>DESCRIPCIÓN CULTIVO</u>	<u>S/R</u>	<u>PENDIENTE MEDIA (%)</u>	<u>SUP. PROPUESTA (ha)</u>
1600000011360059	41-049-002-00044-0001	62000	PASTOS PERMANENTES DE 5 O MAS AÑOS-SIN VARIEDAD	S	12,33	0,00
1600000007168464	41-078-001-00014-0013	62000	PASTOS PERMANENTES DE 5 O MAS AÑOS-SIN VARIEDAD	S	15,86	3,31
1600000007168467	41-078-001-00014-0014	62000	PASTOS PERMANENTES DE 5 O MAS AÑOS-SIN VARIEDAD	S	22,27	7,31



<u>APELLIDOS Y NOMBRE / RAZÓN SOCIAL</u>	<u>NIF</u>	<u>EXPEDIENTE</u>	<u>PROPUESTA</u>
ROMERO LEAL ANTONIO MANUEL	28704076F	8004979	ADMITIDO
<u>SOLICITA ACTUACIÓN 1</u>	<u>SOLICITA ACTUACIÓN 2</u>	<u>SOLICITA ACTUACIÓN 3</u>	<u>PROPUESTA ACTUACIÓN 3</u>
NO	NO	SI	ADMITIDO

DETALLE DE ACTUACIÓN 3**IMPORTES POR ANUALIDAD**

	<u>SUPERFICIE PROPUESTA</u>	<u>SUPERFICIE SUBVENCIONABLE</u>	2016	2017	2018	2019	2020
IMPORTE MÁXIMO	23,26	9,25	396,27 €	396,27 €	396,27 €	396,27 €	396,27 €
IMPORTE MEDIO DE TRANSFERENCIA (€/ha)			17,04 €	17,04 €	17,04 €	17,04 €	17,04 €

RECINTOS PROPUESTOS

<u>REF.</u>	<u>REFERENCIA SIGPAC</u>	<u>CULTIVO</u>	<u>DESCRIPCIÓN CULTIVO</u>	<u>S/R</u>	<u>PEND. MEDIA (%)</u>	<u>SUP. DEC. (ha)</u>	<u>SUP. BRUTA (ha)</u>	<u>CAP (%)</u>	<u>SUP. NETA (ha)</u>	<u>SUP. DEC. ADMIN. (ha)</u>	<u>SUP. CAMPO (ha)</u>	<u>SUP. CALC. (ha)</u>
1600000025907475	41-074-001-00001-0001	62000	PASTOS PERMANENTES DE 5 O MAS AÑOS-SIN VARIEDAD	S	28,20	9,91	14,66	67,53	9,90	9,90		9,90
1600000025907497	41-078-011-00017-0004	62000	PASTOS PERMANENTES DE 5 O MAS AÑOS-SIN VARIEDAD	S	22,31	3,11	3,66	85,00	3,11	3,11		3,11
1600000025907505	41-078-001-00060-0009	62000	PASTOS PERMANENTES DE 5 O MAS AÑOS-SIN VARIEDAD	S	30,39	0,00	0,00	0,00	0,00	0,00		0,00
1600000025907511	41-078-011-00017-0001	62000	PASTOS PERMANENTES DE 5 O MAS AÑOS-SIN VARIEDAD	S	18,51	0,19	0,22	90,91	0,20	0,20		0,20
1600000025907512	41-078-011-00126-0001	62000	PASTOS PERMANENTES DE 5 O MAS AÑOS-SIN VARIEDAD	S	22,61	1,52	1,56	85,26	1,33	1,33		1,33
1600000025907513	41-074-001-00001-0016	62000	PASTOS PERMANENTES DE 5 O MAS AÑOS-SIN VARIEDAD	S	28,38	7,03	8,27	85,00	7,03	7,03		7,03
1600000025907514	41-078-011-00104-0001	62000	PASTOS PERMANENTES DE 5 O MAS AÑOS-SIN VARIEDAD	S	26,08	1,69	1,99	85,00	1,69	1,69		1,69
1600000025907518	41-078-011-00104-0002	62000	PASTOS PERMANENTES DE 5 O MAS AÑOS-SIN VARIEDAD	S	12,50	0,48	0,00	75,00	0,00	0,00		0,00

INCIDENCIAS**INCIDENCIA DESCRIPCIÓN**

80864	Superficie máxima determinada superior al 50% de la superficie de formación adehesada total de la dehesa Ref: Recinto:---- Cultivo: - Sup. Resuelta:23,26 Sup. Formación Adehesada Total:18,5
80866	La superficie que figura en la capa de formación adehesada para el recinto, es inferior a la superficie por la que se solicita la ayuda para el recinto Ref:1600000025907475 Recinto:41-074-001-00001-001 Cultivo:62000 PASTOS PERMANENTES DE 5 O MAS AÑOS-SIN VARIEDAD Secano Sup. Dec. Adm.:25,21 Sup. Censo Bruta:14,66 Ref:1600000025907497 Recinto:41-078-011-00017-004 Cultivo:62000 PASTOS PERMANENTES DE 5 O MAS AÑOS-SIN VARIEDAD Secano Sup. Dec. Adm.:15,95 Sup. Censo Bruta:3,66 Ref:1600000025907505 Recinto:41-078-001-00060-009 Cultivo:62000 PASTOS PERMANENTES DE 5 O MAS AÑOS-SIN VARIEDAD Secano Sup. Dec. Adm.:1,73 Sup. Censo Bruta:0 Ref:1600000025907511 Recinto:41-078-011-00017-001 Cultivo:62000 PASTOS PERMANENTES DE 5 O MAS AÑOS-SIN VARIEDAD Secano Sup. Dec. Adm.:9,86 Sup. Censo Bruta:0,22 Ref:1600000025907512 Recinto:41-078-011-00126-001 Cultivo:62000 PASTOS PERMANENTES DE 5 O MAS AÑOS-SIN VARIEDAD Secano Sup. Dec. Adm.:14,09 Sup. Censo Bruta:1,56 Ref:1600000025907513 Recinto:41-074-001-00001-016 Cultivo:62000 PASTOS PERMANENTES DE 5 O MAS AÑOS-SIN VARIEDAD Secano Sup. Dec. Adm.:16,44 Sup. Censo Bruta:8,27 Ref:1600000025907518 Recinto:41-078-011-00104-002 Cultivo:62000 PASTOS PERMANENTES DE 5 O MAS AÑOS-SIN VARIEDAD Secano Sup. Dec. Adm.:0,64 Sup. Censo Bruta:0

DETALLE DE SUPERFICIE DE FORMACIÓN ADEHESADA EN EL CENSO DE DEHESAS

<u>REF.</u>	<u>REFERENCIA SIGPAC</u>	<u>SUP. BRUTA (ha)</u>	<u>CAP (%)</u>	<u>SUP. NETA (ha)</u>
1600000025907475	41-074-001-00001-0001	14,66	45,00	6,60
1600000025907476	41-074-001-00001-0005	0,03	100,00	0,03
1600000025907497	41-078-011-00017-0004	3,66	25,00	0,91
1600000025907501	41-078-011-00091-0006	13,74	35,00	4,81
1600000025907502	41-078-011-00091-0001	1,01	0,00	0,00
1600000025907511	41-078-011-00017-0001	0,22	85,00	0,19
1600000025907512	41-078-011-00126-0001	1,56	35,00	0,55
1600000025907513	41-074-001-00001-0016	8,27	45,00	3,72
1600000025907514	41-078-011-00104-0001	1,99	85,00	1,69
1600000025907517	41-074-001-00001-0014	0,09	0,00	0,00
TOTAL		45,23		18,50

RESUMEN CRITERIOS DE SELECCIÓN**10.1.3 Conservación y mejora de pastos en sistemas de dehesas.****PUNTOS:** 10,00

	PUNTOS	
Plan de Gestión Integral de Dehesas oficialmente aprobado	0,00	N
Porcentaje de superficie determinada en Red Natura 2000	0,00	0.0%
Tener suscrito o haber tenido suscrito convenio de colaboración con el proyecto LIFE+	0,00	N
Porcentaje de superficie determinada de la explotación bajo sistemas de producción integrada ganadera o producción ecológica	4,00	100.0%
Porcentaje de carga ganadera con especies rumiantes	3,00	100.0%
Porcentaje de carga ganadera con especies ovina	0,00	0.0%
Pendiente media de la explotación	3,00	26.91%

DETALLE CRITERIOS DE SELECCIÓN**10.1.3 Conservación y mejora de pastos en sistemas de dehesas.****PUNTOS:** 10,00

	PUNTOS:	
Plan de Gestión Integral de Dehesas oficialmente aprobado	0,00	N
Porcentaje de superficie determinada en Red Natura 2000	0,00	0.0%

REF.	REFERENCIA SIGPAC	CULTIVO	DESCRIPCIÓN CULTIVO	S/R	SUP. PROPUESTA (ha)	SUP. CUMPLE (ha)
160000025907475	41-074-001-00001-0001	62000	PASTOS PERMANENTES DE 5 O MAS AÑOS-SIN VARIEDAD	S	9,90	0,00
160000025907513	41-074-001-00001-0016	62000	PASTOS PERMANENTES DE 5 O MAS AÑOS-SIN VARIEDAD	S	7,03	0,00
160000025907505	41-078-001-00060-0009	62000	PASTOS PERMANENTES DE 5 O MAS AÑOS-SIN VARIEDAD	S	0,00	0,00
160000025907511	41-078-011-00017-0001	62000	PASTOS PERMANENTES DE 5 O MAS AÑOS-SIN VARIEDAD	S	0,20	0,00
160000025907497	41-078-011-00017-0004	62000	PASTOS PERMANENTES DE 5 O MAS AÑOS-SIN VARIEDAD	S	3,11	0,00
160000025907514	41-078-011-00104-0001	62000	PASTOS PERMANENTES DE 5 O MAS AÑOS-SIN VARIEDAD	S	1,69	0,00
160000025907518	41-078-011-00104-0002	62000	PASTOS PERMANENTES DE 5 O MAS AÑOS-SIN VARIEDAD	S	0,00	0,00
160000025907512	41-078-011-00126-0001	62000	PASTOS PERMANENTES DE 5 O MAS AÑOS-SIN VARIEDAD	S	1,33	0,00

Tener suscrito o haber tenido suscrito convenio de colaboración con el proyecto LIFE+	PUNTOS:	0,00	N
Porcentaje de superficie determinada de la explotación bajo sistemas de producción integrada ganadera o producción ecológica	PUNTOS:	4,00	100.0%

REF.	REFERENCIA SIGPAC	CULTIVO	DESCRIPCIÓN CULTIVO	S/R	SUP. PROPUESTA (ha)	SUP. CUMPLE (ha)
160000025907475	41-074-001-00001-0001	62000	PASTOS PERMANENTES DE 5 O MAS AÑOS-SIN VARIEDAD	S	9,90	9,90
160000025907513	41-074-001-00001-0016	62000	PASTOS PERMANENTES DE 5 O MAS AÑOS-SIN VARIEDAD	S	7,03	7,03
160000025907505	41-078-001-00060-0009	62000	PASTOS PERMANENTES DE 5 O MAS AÑOS-SIN VARIEDAD	S	0,00	0,00
160000025907511	41-078-011-00017-0001	62000	PASTOS PERMANENTES DE 5 O MAS AÑOS-SIN VARIEDAD	S	0,20	0,20
160000025907497	41-078-011-00017-0004	62000	PASTOS PERMANENTES DE 5 O MAS AÑOS-SIN VARIEDAD	S	3,11	3,11
160000025907514	41-078-011-00104-0001	62000	PASTOS PERMANENTES DE 5 O MAS AÑOS-SIN VARIEDAD	S	1,69	1,69
160000025907518	41-078-011-00104-0002	62000	PASTOS PERMANENTES DE 5 O MAS AÑOS-SIN VARIEDAD	S	0,00	0,00
160000025907512	41-078-011-00126-0001	62000	PASTOS PERMANENTES DE 5 O MAS AÑOS-SIN VARIEDAD	S	1,33	1,33

Porcentaje de carga ganadera con especies rumiantes	PUNTOS:	3,00	100.0%
--	----------------	------	--------

EXPLOTACIÓN	ESPECIE	RUMIANTE	UGMs
ES410550000042	CAPRINA	SI	28.24
ES410780000134	CAPRINA	SI	3.55

<u>EXPLOTACIÓN</u>	<u>ESPECIE</u>	<u>RUMIANTE</u>	<u>UGMs</u>
ES410780000134	PORCINO	NO	0
ES410780000275	CAPRINA	SI	38.59

Porcentaje de carga ganadera con especies ovina**PUNTOS:** 0,00 0.0%

<u>EXPLOTACIÓN</u>	<u>ESPECIE</u>	<u>OVINA</u>	<u>UGMs</u>
ES410550000042	CAPRINA	NO	28.24
ES410780000134	CAPRINA	NO	3.55
ES410780000134	PORCINO	NO	0
ES410780000275	CAPRINA	NO	38.59

Pendiente media de la explotación**PUNTOS:** 3,00 26.91%

<u>REF.</u>	<u>REFERENCIA SIGPAC</u>	<u>CULTIVO</u>	<u>DESCRIPCIÓN CULTIVO</u>	<u>S/R</u>	<u>PENDIENTE MEDIA (%)</u>	<u>SUP. PROPUESTA (ha)</u>
1600000025907475	41-074-001-00001-0001	62000	PASTOS PERMANENTES DE 5 O MAS AÑOS-SIN VARIEDAD	S	28,20	9,90
1600000025907513	41-074-001-00001-0016	62000	PASTOS PERMANENTES DE 5 O MAS AÑOS-SIN VARIEDAD	S	28,38	7,03
1600000025907505	41-078-001-00060-0009	62000	PASTOS PERMANENTES DE 5 O MAS AÑOS-SIN VARIEDAD	S	30,39	0,00
1600000025907511	41-078-011-00017-0001	62000	PASTOS PERMANENTES DE 5 O MAS AÑOS-SIN VARIEDAD	S	18,51	0,20
1600000025907497	41-078-011-00017-0004	62000	PASTOS PERMANENTES DE 5 O MAS AÑOS-SIN VARIEDAD	S	22,31	3,11
1600000025907514	41-078-011-00104-0001	62000	PASTOS PERMANENTES DE 5 O MAS AÑOS-SIN VARIEDAD	S	26,08	1,69
1600000025907518	41-078-011-00104-0002	62000	PASTOS PERMANENTES DE 5 O MAS AÑOS-SIN VARIEDAD	S	12,50	0,00
1600000025907512	41-078-011-00126-0001	62000	PASTOS PERMANENTES DE 5 O MAS AÑOS-SIN VARIEDAD	S	22,61	1,33



<u>APELLIDOS Y NOMBRE / RAZÓN SOCIAL</u>	<u>NIF</u>	<u>EXPEDIENTE</u>	<u>PROPUESTA</u>
ROMERO NAVARRO MARIA DEL CARMEN	75399302N	8014015	ADMITIDO
<u>SOLICITA ACTUACIÓN 1</u>	<u>SOLICITA ACTUACIÓN 2</u>	<u>SOLICITA ACTUACIÓN 3</u>	<u>PROPUESTA ACTUACIÓN 3</u>
NO	NO	SI	ADMITIDO

DETALLE DE ACTUACIÓN 3**IMPORTES POR ANUALIDAD**

	<u>SUPERFICIE PROPUESTA</u>	<u>SUPERFICIE SUBVENCIONABLE</u>	2016	2017	2018	2019	2020
IMPORTE MÁXIMO	14,11	14,11	604,47 €	604,47 €	604,47 €	604,47 €	604,47 €
IMPORTE MEDIO DE TRANSFERENCIA (€/ha)			42,84 €	42,84 €	42,84 €	42,84 €	42,84 €

RECINTOS PROPUESTOS

<u>REF.</u>	<u>REFERENCIA SIGPAC</u>	<u>CULTIVO</u>	<u>DESCRIPCIÓN CULTIVO</u>	<u>S/R</u>	<u>PEND. MEDIA (%)</u>	<u>SUP. DEC. (ha)</u>	<u>SUP. BRUTA (ha)</u>	<u>CAP (%)</u>	<u>SUP. NETA (ha)</u>	<u>SUP. DEC. ADMIN. (ha)</u>	<u>SUP. CAMPO (ha)</u>	<u>SUP. CALC. (ha)</u>
1600000006759195	41-031-005-00072-0001	62000	PASTOS PERMANENTES DE 5 O MAS AÑOS-SIN VARIEDAD	S	14,61	0,94	0,94	100,00	0,94	0,94		0,94
1600000006759208	41-031-005-00074-0005	62000	PASTOS PERMANENTES DE 5 O MAS AÑOS-SIN VARIEDAD	S	17,43	13,22	15,55	85,00	13,22	13,22		13,17

INCIDENCIAS**INCIDENCIA DESCRIPCIÓN**

- 224 La superficie de cruce total de productos de la agrupación Pastos permanentes sobre un mismo recinto en una misma solicitud, no puede superar la superficie total admisible de pastos.
Ref:1600000006759208 Recinto:41-031-005-00074-005 Cultivo:62000 PASTOS PERMANENTES DE 5 O MAS AÑOS-SIN VARIEDAD Secano Superficie admisible de pastos del recinto según SIGPAC.:1400 Suma de superficies de cruce netas declaradas para este recinto por el solicitante.:1405 Exceso de superficie (Hectáreas):0,05



DETALLE DE SUPERFICIE DE FORMACIÓN ADEHESADA EN EL CENSO DE DEHESAS

REF.	REFERENCIA SIGPAC	SUP. BRUTA (ha)	CAP (%)	SUP. NETA (ha)
160000006759195	41-031-005-00072-0001	0,94	100,00	0,94
160000006759208	41-031-005-00074-0005	15,55	85,00	13,22
160000006759495	41-031-005-00492-0001	0,59	55,00	0,33
160000006759535	41-031-005-00512-0001	0,18	0,00	0,00
160000006759539	41-031-005-00513-0001	0,64	0,00	0,00
160000006759551	41-031-005-00557-0001	0,19	35,00	0,07
160000006759554	41-031-005-00571-0002	0,12	35,00	0,04
160000006759557	41-031-005-00584-0001	0,10	35,00	0,04
160000006759562	41-031-005-00629-0001	0,13	0,00	0,00
160000006759618	41-031-005-00707-0001	0,09	85,00	0,08
160000006759622	41-031-005-00708-0001	0,38	85,00	0,32
160000006759624	41-031-005-00709-0001	0,20	75,00	0,15
160000006759627	41-031-005-00709-0002	0,03	100,00	0,03
160000006759630	41-031-005-00710-0001	9,45	55,00	5,20
160000006759633	41-031-005-00712-0001	1,76	0,00	0,00
160000006759636	41-031-005-00714-0001	0,50	0,00	0,00
160000006759654	41-031-005-00730-0001	0,04	75,00	0,03
160000006759657	41-031-005-00731-0001	0,11	35,00	0,04
160000006759666	41-031-005-00739-0002	0,13	35,00	0,04
160000007875065	41-031-005-00672-0001	0,74	85,00	0,63
160000007875068	41-031-005-00684-0001	0,06	55,00	0,03
160000007875071	41-031-005-00685-0001	0,08	0,00	0,00
160000007875073	41-031-005-00686-0001	4,92	75,00	3,69
160000007875076	41-031-005-00690-0001	0,10	75,00	0,07
160000007875080	41-031-005-00691-0001	0,10	65,00	0,07
160000007875089	41-031-005-00697-0001	0,11	65,00	0,07
160000007875091	41-031-005-00698-0001	0,12	75,00	0,09
160000007875094	41-031-005-00701-0001	0,05	75,00	0,04
160000007875100	41-031-005-00705-0001	1,14	75,00	0,86
160000007875103	41-031-005-00706-0001	0,14	75,00	0,11
160000007876506	41-031-005-00518-0001	0,16	0,00	0,00
160000007876510	41-031-005-00521-0002	0,10	0,00	0,00
160000007876517	41-031-005-00525-0001	0,03	55,00	0,01
160000007876525	41-031-005-00529-0003	0,21	75,00	0,16
160000007876531	41-031-005-00530-0001	1,38	65,00	0,90
160000007876534	41-031-005-00532-0001	0,76	25,00	0,19
160000007876537	41-031-005-00536-0001	0,06	55,00	0,03
160000007876540	41-031-005-00543-0001	0,12	85,00	0,10
160000007876544	41-031-005-00544-0001	1,07	55,00	0,59
160000007876549	41-031-005-00545-0001	1,61	45,00	0,72
160000007876556	41-031-005-00550-0001	0,06	0,00	0,00
160000010980324	41-031-005-00472-0001	0,76	45,00	0,34
160000010980328	41-031-005-00473-0001	0,92	35,00	0,32
TOTAL		45,93		29,55

RESUMEN CRITERIOS DE SELECCIÓN**10.1.3 Conservación y mejora de pastos en sistemas de dehesas.****PUNTOS: 7,00**

	PUNTOS	
Plan de Gestión Integral de Dehesas oficialmente aprobado	0,00	N
Porcentaje de superficie determinada en Red Natura 2000	0,00	0.0%
Tener suscrito o haber tenido suscrito convenio de colaboración con el proyecto LIFE+	0,00	N
Porcentaje de superficie determinada de la explotación bajo sistemas de producción integrada ganadera o producción ecológica	4,00	100.0%
Porcentaje de carga ganadera con especies rumiantes	0,00	45.22%
Porcentaje de carga ganadera con especies ovina	0,00	0.0%
Pendiente media de la explotación	3,00	17.24%

DETALLE CRITERIOS DE SELECCIÓN**10.1.3 Conservación y mejora de pastos en sistemas de dehesas.****PUNTOS:** 7,00**Plan de Gestión Integral de Dehesas oficialmente aprobado****PUNTOS:** 0,00 N**Porcentaje de superficie determinada en Red Natura 2000****PUNTOS:** 0,00 0.0%

<u>REF.</u>	<u>REFERENCIA SIGPAC</u>	<u>CULTIVO</u>	<u>DESCRIPCIÓN CULTIVO</u>	<u>S/R</u>	<u>SUP. PROPUESTA (ha)</u>	<u>SUP. CUMPLE (ha)</u>
160000006759195	41-031-005-00072-0001	62000	PASTOS PERMANENTES DE 5 O MAS AÑOS-SIN VARIEDAD	S	0,94	0,00
160000006759208	41-031-005-00074-0005	62000	PASTOS PERMANENTES DE 5 O MAS AÑOS-SIN VARIEDAD	S	13,17	0,00

Tener suscrito o haber tenido suscrito convenio de colaboración con el proyecto LIFE+**PUNTOS:** 0,00 N**Porcentaje de superficie determinada de la explotación bajo sistemas de producción integrada ganadera o producción ecológica****PUNTOS:** 4,00 100.0%

<u>REF.</u>	<u>REFERENCIA SIGPAC</u>	<u>CULTIVO</u>	<u>DESCRIPCIÓN CULTIVO</u>	<u>S/R</u>	<u>SUP. PROPUESTA (ha)</u>	<u>SUP. CUMPLE (ha)</u>
160000006759195	41-031-005-00072-0001	62000	PASTOS PERMANENTES DE 5 O MAS AÑOS-SIN VARIEDAD	S	0,94	0,94
160000006759208	41-031-005-00074-0005	62000	PASTOS PERMANENTES DE 5 O MAS AÑOS-SIN VARIEDAD	S	13,17	13,17

Porcentaje de carga ganadera con especies rumiantes**PUNTOS:** 0,00 45.22%

<u>EXPLOTACIÓN</u>	<u>ESPECIE</u>	<u>RUMIANTE</u>	<u>UGMs</u>
ES410310000232	CAPRINA	SI	14.64
ES410310000232	PORCINO	NO	17.73

Porcentaje de carga ganadera con especies ovina**PUNTOS:** 0,00 0.0%

<u>EXPLOTACIÓN</u>	<u>ESPECIE</u>	<u>OVINA</u>	<u>UGMs</u>
ES410310000232	CAPRINA	NO	14.64
ES410310000232	PORCINO	NO	17.73

Pendiente media de la explotación**PUNTOS:** 3,00 17.24%

<u>REF.</u>	<u>REFERENCIA SIGPAC</u>	<u>CULTIVO</u>	<u>DESCRIPCIÓN CULTIVO</u>	<u>S/R</u>	<u>PENDIENTE MEDIA (%)</u>	<u>SUP. PROPUESTA (ha)</u>
160000006759195	41-031-005-00072-0001	62000	PASTOS PERMANENTES DE 5 O MAS AÑOS-SIN VARIEDAD	S	14,61	0,94
160000006759208	41-031-005-00074-0005	62000	PASTOS PERMANENTES DE 5 O MAS AÑOS-SIN VARIEDAD	S	17,43	13,17



<u>APELLIDOS Y NOMBRE / RAZÓN SOCIAL</u>	<u>NIF</u>	<u>EXPEDIENTE</u>	<u>PROPUESTA</u>
ROMERO SAEZ SL	B41381526	8029393	ADMITIDO
<u>SOLICITA ACTUACIÓN 1</u>	<u>SOLICITA ACTUACIÓN 2</u>	<u>SOLICITA ACTUACIÓN 3</u>	<u>PROPUESTA ACTUACIÓN 3</u>
NO	NO	SI	ADMITIDO

DETALLE DE ACTUACIÓN 3**IMPORTES POR ANUALIDAD**

	<u>SUPERFICIE PROPUESTA</u>	<u>SUPERFICIE SUBVENCIONABLE</u>	<u>2016</u>	<u>2017</u>	<u>2018</u>	<u>2019</u>	<u>2020</u>
IMPORTE MÁXIMO	24,65	24,65	1.056,01 €	1.056,01 €	1.056,01 €	1.056,01 €	1.056,01 €
IMPORTE MEDIO DE TRANSFERENCIA (€/ha)			42,84 €	42,84 €	42,84 €	42,84 €	42,84 €

RECINTOS PROPUESTOS

<u>REF.</u>	<u>REFERENCIA SIGPAC</u>	<u>CULTIVO</u>	<u>DESCRIPCIÓN CULTIVO</u>	<u>S/R</u>	<u>PEND. MEDIA (%)</u>	<u>SUP. DEC. (ha)</u>	<u>SUP. BRUTA (ha)</u>	<u>CAP (%)</u>	<u>SUP. NETA (ha)</u>	<u>SUP. DEC. ADMIN. (ha)</u>	<u>SUP. CAMPO (ha)</u>	<u>SUP. CALC. (ha)</u>
160000026119202	41-057-019-00050-0001	62000	PASTOS PERMANENTES DE 5 O MAS AÑOS-SIN VARIEDAD	S	24,03	4,68	5,50	85,00	4,67	4,67		4,67
160000026119209	41-057-019-00052-0006	62000	PASTOS PERMANENTES DE 5 O MAS AÑOS-SIN VARIEDAD	S	14,14	0,39	0,46	85,00	0,39	0,39		0,39
160000026119212	41-057-019-00052-0007	62000	PASTOS PERMANENTES DE 5 O MAS AÑOS-SIN VARIEDAD	S	12,83	0,36	0,36	100,00	0,36	0,36		0,36
160000026119213	41-057-019-00055-0002	62000	PASTOS PERMANENTES DE 5 O MAS AÑOS-SIN VARIEDAD	S	11,09	4,28	3,29	100,00	3,29	3,29		3,29
160000026119231	41-057-015-00083-0003	62000	PASTOS PERMANENTES DE 5 O MAS AÑOS-SIN VARIEDAD	S	11,80	8,01	8,14	45,00	3,66	3,66		3,66
160000026119232	41-057-015-00082-0001	62000	PASTOS PERMANENTES DE 5 O MAS AÑOS-SIN VARIEDAD	S	10,30	1,89	2,76	65,00	1,79	1,79		1,79
160000026119234	41-057-016-00141-0004	62000	PASTOS PERMANENTES DE 5 O MAS AÑOS-SIN VARIEDAD	S	25,65	2,45	3,71	65,00	2,41	2,41		2,41
160000026119242	41-057-019-00052-0012	62000	PASTOS PERMANENTES DE 5 O MAS AÑOS-SIN VARIEDAD	S	11,92	4,31	5,07	85,00	4,31	4,31		4,31
160000026119243	41-057-016-00222-0005	62000	PASTOS PERMANENTES DE 5 O MAS AÑOS-SIN VARIEDAD	S	17,73	2,26	2,67	85,00	2,27	2,27		2,27
160000026119244	41-057-016-00222-0007	62000	PASTOS PERMANENTES DE 5 O MAS AÑOS-SIN VARIEDAD	S	23,88	0,23	0,27	85,00	0,23	0,23		0,23
160000026119245	41-057-016-00193-0001	62000	PASTOS PERMANENTES DE 5 O MAS AÑOS-SIN VARIEDAD	S	20,49	3,77	0,00	100,00	0,00	0,00		0,00
160000026119251	41-057-016-00222-0001	62000	PASTOS PERMANENTES DE 5 O MAS AÑOS-SIN VARIEDAD	S	10,69	1,27	1,27	100,00	1,27	1,27		1,27

INCIDENCIAS**INCIDENCIA DESCRIPCIÓN**

80866	La superficie que figura en la capa de formación adhesionada para el recinto, es inferior a la superficie por la que se solicita la ayuda para el recinto Ref:160000026119213 Recinto:41-057-019-00055-002 Cultivo:62000 PASTOS PERMANENTES DE 5 O MAS AÑOS-SIN VARIEDAD Secano Sup. Dec. Adm.:4,28 Sup. Censo Bruta:3,29 Ref:160000026119231 Recinto:41-057-015-00083-003 Cultivo:62000 PASTOS PERMANENTES DE 5 O MAS AÑOS-SIN VARIEDAD Secano Sup. Dec. Adm.:17,81 Sup. Censo Bruta:8,14 Ref:160000026119232 Recinto:41-057-015-00082-001 Cultivo:62000 PASTOS PERMANENTES DE 5 O MAS AÑOS-SIN VARIEDAD Secano Sup. Dec. Adm.:2,91 Sup. Censo Bruta:2,76 Ref:160000026119234 Recinto:41-057-016-00141-004 Cultivo:62000 PASTOS PERMANENTES DE 5 O MAS AÑOS-SIN VARIEDAD Secano Sup. Dec. Adm.:3,77 Sup. Censo Bruta:3,71 Ref:160000026119245 Recinto:41-057-016-00193-001 Cultivo:62000 PASTOS PERMANENTES DE 5 O MAS AÑOS-SIN VARIEDAD Secano Sup. Dec. Adm.:3,77 Sup. Censo Bruta:0
-------	--



DETALLE DE SUPERFICIE DE FORMACIÓN ADEHESADA EN EL CENSO DE DEHESAS

REF.	REFERENCIA SIGPAC	SUP. BRUTA (ha)	CAP (%)	SUP. NETA (ha)
160000026119160	41-057-015-00146-0001	0,10	55,00	0,06
160000026119164	41-057-015-00053-0001	0,10	65,00	0,06
160000026119165	41-057-015-00145-0001	0,11	65,00	0,07
160000026119166	41-057-014-00005-0002	10,62	85,00	9,03
160000026119167	41-057-014-00007-0001	5,89	85,00	5,01
160000026119170	41-057-015-00040-0001	0,25	75,00	0,19
160000026119171	41-057-015-00043-0001	0,10	75,00	0,08
160000026119175	41-057-015-00049-0001	0,13	75,00	0,10
160000026119176	41-057-015-00050-0001	0,55	55,00	0,30
160000026119184	41-057-015-00071-0001	1,01	85,00	0,86
160000026119199	41-057-019-00044-0001	11,22	55,00	6,17
160000026119202	41-057-019-00050-0001	5,50	85,00	4,67
160000026119203	41-057-019-00052-0001	1,01	100,00	1,01
160000026119204	41-057-019-00050-0002	0,22	100,00	0,22
160000026119208	41-057-019-00052-0012	18,87	75,00	14,15
160000026119209	41-057-019-00052-0006	0,46	85,00	0,39
160000026119210	41-057-019-00052-0017	0,39	100,00	0,39
160000026119211	41-057-019-00052-0016	0,15	100,00	0,15
160000026119212	41-057-019-00052-0007	0,36	100,00	0,36
160000026119213	41-057-019-00055-0002	3,29	100,00	3,29
160000026119214	41-057-019-00052-0020	0,05	100,00	0,05
160000026119215	41-057-019-00058-0001	6,58	75,00	4,94
160000026119219	41-057-019-00052-0015	1,04	85,00	0,89
160000026119221	41-057-019-00052-0008	2,15	100,00	2,15
160000026119222	41-057-019-00140-0001	0,13	55,00	0,07
160000026119231	41-057-015-00083-0003	8,14	45,00	3,66
160000026119232	41-057-015-00082-0001	2,76	65,00	1,79
160000026119234	41-057-016-00141-0004	3,71	65,00	2,41
160000026119242	41-057-019-00052-0012	5,07	85,00	4,31
160000026119243	41-057-016-00222-0005	2,67	85,00	2,27
160000026119244	41-057-016-00222-0007	0,27	85,00	0,23
160000026119251	41-057-016-00222-0001	1,27	100,00	1,27
160000026119259	41-057-014-00005-0004	0,77	0,00	0,00
TOTAL		94,94		70,60

RESUMEN CRITERIOS DE SELECCIÓN**10.1.3 Conservación y mejora de pastos en sistemas de dehesas.****PUNTOS: 7,66**

	PUNTOS	
Plan de Gestión Integral de Dehesas oficialmente aprobado	0,00	N
Porcentaje de superficie determinada en Red Natura 2000	0,00	0.0%
Tener suscrito o haber tenido suscrito convenio de colaboración con el proyecto LIFE+	0,00	N
Porcentaje de superficie determinada de la explotación bajo sistemas de producción integrada ganadera o producción ecológica	3,66	66.13%
Porcentaje de carga ganadera con especies rumiantes	1,00	61.06%
Porcentaje de carga ganadera con especies ovina	0,00	0.0%
Pendiente media de la explotación	3,00	15.94%

DETALLE CRITERIOS DE SELECCIÓN**10.1.3 Conservación y mejora de pastos en sistemas de dehesas.****PUNTOS: 7,66**

Plan de Gestión Integral de Dehesas oficialmente aprobado	PUNTOS: 0,00	N
Porcentaje de superficie determinada en Red Natura 2000	PUNTOS: 0,00	0.0%

REF.	REFERENCIA SIGPAC	CULTIVO	DESCRIPCIÓN CULTIVO	S/R	SUP. PROPUESTA (ha)	SUP. CUMPLE (ha)
160000026119232	41-057-015-00082-0001	62000	PASTOS PERMANENTES DE 5 O MAS AÑOS-SIN VARIEDAD	S	1,79	0,00
160000026119231	41-057-015-00083-0003	62000	PASTOS PERMANENTES DE 5 O MAS AÑOS-SIN VARIEDAD	S	3,66	0,00
160000026119234	41-057-016-00141-0004	62000	PASTOS PERMANENTES DE 5 O MAS AÑOS-SIN VARIEDAD	S	2,41	0,00
160000026119245	41-057-016-00193-0001	62000	PASTOS PERMANENTES DE 5 O MAS AÑOS-SIN VARIEDAD	S	0,00	0,00
160000026119251	41-057-016-00222-0001	62000	PASTOS PERMANENTES DE 5 O MAS AÑOS-SIN VARIEDAD	S	1,27	0,00
160000026119243	41-057-016-00222-0005	62000	PASTOS PERMANENTES DE 5 O MAS AÑOS-SIN VARIEDAD	S	2,27	0,00
160000026119244	41-057-016-00222-0007	62000	PASTOS PERMANENTES DE 5 O MAS AÑOS-SIN VARIEDAD	S	0,23	0,00
160000026119202	41-057-019-00050-0001	62000	PASTOS PERMANENTES DE 5 O MAS AÑOS-SIN VARIEDAD	S	4,67	0,00
160000026119209	41-057-019-00052-0006	62000	PASTOS PERMANENTES DE 5 O MAS AÑOS-SIN VARIEDAD	S	0,39	0,00
160000026119212	41-057-019-00052-0007	62000	PASTOS PERMANENTES DE 5 O MAS AÑOS-SIN VARIEDAD	S	0,36	0,00
160000026119242	41-057-019-00052-0012	62000	PASTOS PERMANENTES DE 5 O MAS AÑOS-SIN VARIEDAD	S	4,31	0,00
160000026119213	41-057-019-00055-0002	62000	PASTOS PERMANENTES DE 5 O MAS AÑOS-SIN VARIEDAD	S	3,29	0,00

Tener suscrito o haber tenido suscrito convenio de colaboración con el proyecto LIFE+**PUNTOS:** 0,00 N**Porcentaje de superficie determinada de la explotación bajo sistemas de producción integrada ganadera o producción ecológica****PUNTOS:** 3,66 66.13%

REF.	REFERENCIA SIGPAC	CULTIVO	DESCRIPCIÓN CULTIVO	S/R	SUP. PROPUESTA (ha)	SUP. CUMPLE (ha)
160000026119232	41-057-015-00082-0001	62000	PASTOS PERMANENTES DE 5 O MAS AÑOS-SIN VARIEDAD	S	1,79	1,79
160000026119231	41-057-015-00083-0003	62000	PASTOS PERMANENTES DE 5 O MAS AÑOS-SIN VARIEDAD	S	3,66	3,66
160000026119234	41-057-016-00141-0004	62000	PASTOS PERMANENTES DE 5 O MAS AÑOS-SIN VARIEDAD	S	2,41	2,41
160000026119245	41-057-016-00193-0001	62000	PASTOS PERMANENTES DE 5 O MAS AÑOS-SIN VARIEDAD	S	0,00	0,00
160000026119251	41-057-016-00222-0001	62000	PASTOS PERMANENTES DE 5 O MAS AÑOS-SIN VARIEDAD	S	1,27	1,27
160000026119243	41-057-016-00222-0005	62000	PASTOS PERMANENTES DE 5 O MAS AÑOS-SIN VARIEDAD	S	2,27	2,27
160000026119244	41-057-016-00222-0007	62000	PASTOS PERMANENTES DE 5 O MAS AÑOS-SIN VARIEDAD	S	0,23	0,23
160000026119202	41-057-019-00050-0001	62000	PASTOS PERMANENTES DE 5 O MAS AÑOS-SIN VARIEDAD	S	4,67	4,67
160000026119209	41-057-019-00052-0006	62000	PASTOS PERMANENTES DE 5 O MAS AÑOS-SIN VARIEDAD	S	0,39	0,00
160000026119212	41-057-019-00052-0007	62000	PASTOS PERMANENTES DE 5 O MAS AÑOS-SIN VARIEDAD	S	0,36	0,00
160000026119242	41-057-019-00052-0012	62000	PASTOS PERMANENTES DE 5 O MAS AÑOS-SIN VARIEDAD	S	4,31	0,00
160000026119213	41-057-019-00055-0002	62000	PASTOS PERMANENTES DE 5 O MAS AÑOS-SIN VARIEDAD	S	3,29	0,00

Porcentaje de carga ganadera con especies rumiantes**PUNTOS:** 1,00 61.06%

EXPLOTACIÓN	ESPECIE	RUMIANTE	UGMs
ES410570000099	BOVINA	SI	47.69
ES410570000099	CAPRINA	SI	0
ES410570000099	PORCINO	NO	30.41

Porcentaje de carga ganadera con especies ovina**PUNTOS:** 0,00 0.0%

EXPLOTACIÓN	ESPECIE	OVINA	UGMs
ES410570000099	BOVINA	NO	47.69
ES410570000099	CAPRINA	NO	0

EXPLOTACIÓN	ESPECIE	OVINA	UGMs
ES410570000099	PORCINO	NO	30.41

Pendiente media de la explotación**PUNTOS:** 3,00 15.94%

REF.	REFERENCIA SIGPAC	CULTIVO	DESCRIPCIÓN CULTIVO	S/R	PENDIENTE MEDIA (%)	SUP. PROPUESTA (ha)
160000026119232	41-057-015-00082-0001	62000	PASTOS PERMANENTES DE 5 O MAS AÑOS-SIN VARIEDAD	S	10,30	1,79
160000026119231	41-057-015-00083-0003	62000	PASTOS PERMANENTES DE 5 O MAS AÑOS-SIN VARIEDAD	S	11,80	3,66
160000026119234	41-057-016-00141-0004	62000	PASTOS PERMANENTES DE 5 O MAS AÑOS-SIN VARIEDAD	S	25,65	2,41
160000026119245	41-057-016-00193-0001	62000	PASTOS PERMANENTES DE 5 O MAS AÑOS-SIN VARIEDAD	S	20,49	0,00
160000026119251	41-057-016-00222-0001	62000	PASTOS PERMANENTES DE 5 O MAS AÑOS-SIN VARIEDAD	S	10,69	1,27
160000026119243	41-057-016-00222-0005	62000	PASTOS PERMANENTES DE 5 O MAS AÑOS-SIN VARIEDAD	S	17,73	2,27
160000026119244	41-057-016-00222-0007	62000	PASTOS PERMANENTES DE 5 O MAS AÑOS-SIN VARIEDAD	S	23,88	0,23
160000026119202	41-057-019-00050-0001	62000	PASTOS PERMANENTES DE 5 O MAS AÑOS-SIN VARIEDAD	S	24,03	4,67
160000026119209	41-057-019-00052-0006	62000	PASTOS PERMANENTES DE 5 O MAS AÑOS-SIN VARIEDAD	S	14,14	0,39
160000026119212	41-057-019-00052-0007	62000	PASTOS PERMANENTES DE 5 O MAS AÑOS-SIN VARIEDAD	S	12,83	0,36
160000026119242	41-057-019-00052-0012	62000	PASTOS PERMANENTES DE 5 O MAS AÑOS-SIN VARIEDAD	S	11,92	4,31
160000026119213	41-057-019-00055-0002	62000	PASTOS PERMANENTES DE 5 O MAS AÑOS-SIN VARIEDAD	S	11,09	3,29



<u>APELLIDOS Y NOMBRE / RAZÓN SOCIAL</u>	<u>NIF</u>	<u>EXPEDIENTE</u>	<u>PROPUESTA</u>
ROSA MUÑOZ SALVADOR	24762837W	8028949	ADMITIDO
<u>SOLICITA ACTUACIÓN 1</u>	<u>SOLICITA ACTUACIÓN 2</u>	<u>PROPUESTA ACTUACIÓN 2</u>	<u>SOLICITA ACTUACIÓN 3</u>
NO	SI	ADMITIDO	NO

DETALLE DE ACTUACIÓN 2**IMPORTE POR ANUALIDAD**

	<u>SUPERFICIE PROPUESTA</u>	<u>SUPERFICIE SUBVENCIONABLE</u>	<u>2016</u>	<u>2017</u>	<u>2018</u>	<u>2019</u>	<u>2020</u>
IMPORTE MÁXIMO	25,15	25,15	2.386,99 €	2.386,99 €	2.386,99 €	2.386,99 €	2.386,99 €
IMPORTE MEDIO DE TRANSFERENCIA (€/ha)			94,91 €	94,91 €	94,91 €	94,91 €	94,91 €

RECINTOS PROPUESTOS

<u>REF.</u>	<u>REFERENCIA SIGPAC</u>	<u>CULTIVO</u>	<u>DESCRIPCIÓN CULTIVO</u>	<u>S/R</u>	<u>PEND. MEDIA (%)</u>	<u>SUP. DEC. (ha)</u>	<u>SUP. BRUTA (ha)</u>	<u>CAP (%)</u>	<u>SUP. NETA (ha)</u>	<u>SUP. DEC. ADMIN. (ha)</u>	<u>SUP. CAMPO (ha)</u>	<u>SUP. CALC. (ha)</u>
1600000026051021	41-032-001-00019-0001	62000	PASTOS PERMANENTES DE 5 O MAS AÑOS-SIN VARIEDAD	S	9,15	41,31	33,53	75,01	25,15	25,15		25,15

INCIDENCIAS**INCIDENCIA DESCRIPCIÓN**

80866	La superficie que figura en la capa de formación adhesionada para el recinto, es inferior a la superficie por la que se solicita la ayuda para el recinto Ref:1600000026051021 Recinto:41-032-001-00019-001 Cultivo:62000 PASTOS PERMANENTES DE 5 O MAS AÑOS-SIN VARIEDAD Secano Sup. Dec. Adm.:140,63 Sup. Censo Bruta:33,53
-------	---

DETALLE DE SUPERFICIE DE FORMACIÓN ADEHESADA EN EL CENSO DE DEHESAS

<u>REF.</u>	<u>REFERENCIA SIGPAC</u>	<u>SUP. BRUTA (ha)</u>	<u>CAP (%)</u>	<u>SUP. NETA (ha)</u>
1600000026051021	41-032-001-00019-0001	95,65	85,00	81,30
1600000026051023	41-032-001-00134-0031	0,02	45,00	0,01
1600000026051025	41-032-001-00020-0004	2,53	75,00	1,90
1600000026051026	41-032-001-00020-0002	7,50	100,00	7,50
1600000026051027	41-032-001-00134-0004	1,62	100,00	1,62
1600000026051028	41-032-001-00134-0034	0,42	100,00	0,42
1600000026051029	41-032-001-00020-0001	17,87	85,00	15,19
1600000026051030	41-032-002-00004-0009	16,24	55,00	8,93
1600000026051032	41-032-002-00004-0001	113,13	55,00	62,22
TOTAL		254,98		179,09

RESUMEN CRITERIOS DE SELECCIÓN**10.1.3 Conservación y mejora de pastos en sistemas de dehesas.****PUNTOS: 11,00**

	<u>PUNTOS</u>	
Plan de Gestión Integral de Dehesas oficialmente aprobado	0,00	N
Porcentaje de superficie determinada en Red Natura 2000	4,00	100.0%
Tener suscrito o haber tenido suscrito convenio de colaboración con el proyecto LIFE+	0,00	N
Porcentaje de superficie determinada de la explotación bajo sistemas de producción integrada ganadera o producción ecológica	4,00	100.0%
Porcentaje de carga ganadera con especies rumiantes	1,00	54.82%
Porcentaje de carga ganadera con especies ovina	0,00	0.0%
Pendiente media de la explotación	2,00	9.15%



DETALLE CRITERIOS DE SELECCIÓN**10.1.3 Conservación y mejora de pastos en sistemas de dehesas.****PUNTOS:** 11,00**Plan de Gestión Integral de Dehesas oficialmente aprobado****PUNTOS:** 0,00 N**Porcentaje de superficie determinada en Red Natura 2000****PUNTOS:** 4,00 100.0%

<u>REF.</u>	<u>REFERENCIA SIGPAC</u>	<u>CULTIVO</u>	<u>DESCRIPCIÓN CULTIVO</u>	<u>S/R</u>	<u>SUP. PROPUESTA (ha)</u>	<u>SUP. CUMPLE (ha)</u>
1600000026051021	41-032-001-00019-0001	62000	PASTOS PERMANENTES DE 5 O MAS AÑOS-SIN VARIEDAD	S	25,15	25,15

Tener suscrito o haber tenido suscrito convenio de colaboración con el proyecto LIFE+**PUNTOS:** 0,00 N**Porcentaje de superficie determinada de la explotación bajo sistemas de producción integrada ganadera o producción ecológica****PUNTOS:** 4,00 100.0%

<u>REF.</u>	<u>REFERENCIA SIGPAC</u>	<u>CULTIVO</u>	<u>DESCRIPCIÓN CULTIVO</u>	<u>S/R</u>	<u>SUP. PROPUESTA (ha)</u>	<u>SUP. CUMPLE (ha)</u>
1600000026051021	41-032-001-00019-0001	62000	PASTOS PERMANENTES DE 5 O MAS AÑOS-SIN VARIEDAD	S	25,15	25,15

Porcentaje de carga ganadera con especies rumiantes**PUNTOS:** 1,00 54.82%

<u>EXPLOTACIÓN</u>	<u>ESPECIE</u>	<u>RUMIANTE</u>	<u>UGMs</u>
ES410320000571	BOVINA	SI	118.56
ES410320000571	CAPRINA	SI	60.52
ES410320000571	PORCINO	NO	147.6

Porcentaje de carga ganadera con especies ovina**PUNTOS:** 0,00 0.0%

<u>EXPLOTACIÓN</u>	<u>ESPECIE</u>	<u>OVINA</u>	<u>UGMs</u>
ES410320000571	BOVINA	NO	118.56
ES410320000571	CAPRINA	NO	60.52
ES410320000571	PORCINO	NO	147.6

Pendiente media de la explotación**PUNTOS:** 2,00 9.15%

<u>REF.</u>	<u>REFERENCIA SIGPAC</u>	<u>CULTIVO</u>	<u>DESCRIPCIÓN CULTIVO</u>	<u>S/R</u>	<u>PENDIENTE MEDIA (%)</u>	<u>SUP. PROPUESTA (ha)</u>
1600000026051021	41-032-001-00019-0001	62000	PASTOS PERMANENTES DE 5 O MAS AÑOS-SIN VARIEDAD	S	9,15	25,15



<u>APELLIDOS Y NOMBRE / RAZÓN SOCIAL</u>	<u>NIF</u>	<u>EXPEDIENTE</u>	<u>PROPUESTA</u>
SALTILLO DE PACHO, S.L.	B91940668	8030017	ADMITIDO
<u>SOLICITA ACTUACIÓN 1</u>	<u>SOLICITA ACTUACIÓN 2</u>	<u>SOLICITA ACTUACIÓN 3</u>	<u>PROPUESTA ACTUACIÓN 3</u>
NO	NO	SI	ADMITIDO

DETALLE DE ACTUACIÓN 3**IMPORTES POR ANUALIDAD**

	<u>SUPERFICIE PROPUESTA</u>	<u>SUPERFICIE SUBVENCIONABLE</u>	2016	2017	2018	2019	2020
IMPORTE MÁXIMO	12,79	12,79	547,92 €	547,92 €	547,92 €	547,92 €	547,92 €
IMPORTE MEDIO DE TRANSFERENCIA (€/ha)			42,84 €	42,84 €	42,84 €	42,84 €	42,84 €

RECINTOS PROPUESTOS

<u>REF.</u>	<u>REFERENCIA SIGPAC</u>	<u>CULTIVO</u>	<u>DESCRIPCIÓN CULTIVO</u>	<u>S/R</u>	<u>PEND. MEDIA (%)</u>	<u>SUP. DEC. (ha)</u>	<u>SUP. BRUTA (ha)</u>	<u>CAP (%)</u>	<u>SUP. NETA (ha)</u>	<u>SUP. DEC. ADMIN. (ha)</u>	<u>SUP. CAMPO (ha)</u>	<u>SUP. CALC. (ha)</u>
160000026210807	41-033-048-00064-0009	62000	PASTOS PERMANENTES DE 5 O MAS AÑOS-SIN VARIEDAD	S	11,63	0,00	0,09	0,00	0,00	0,00		0,00
160000026210811	41-033-048-00064-0005	62000	PASTOS PERMANENTES DE 5 O MAS AÑOS-SIN VARIEDAD	S	30,72	0,00	0,26	0,00	0,00	0,00		0,00
160000026210814	41-033-048-00065-0002	62000	PASTOS PERMANENTES DE 5 O MAS AÑOS-SIN VARIEDAD	S	9,26	0,22	0,03	25,00	0,01	0,01		0,01
160000026210817	41-033-048-00065-0004	62000	PASTOS PERMANENTES DE 5 O MAS AÑOS-SIN VARIEDAD	S	30,17	3,85	3,50	25,00	0,88	0,88		0,88
160000026210828	41-033-048-00032-0005	62000	PASTOS PERMANENTES DE 5 O MAS AÑOS-SIN VARIEDAD	S	25,93	14,78	17,50	35,00	6,12	6,12		6,12
160000026210829	41-033-048-00032-0001	62000	PASTOS PERMANENTES DE 5 O MAS AÑOS-SIN VARIEDAD	S	11,21	0,68	0,00	100,00	0,00	0,00		0,00
160000026210831	41-033-048-00032-0002	62000	PASTOS PERMANENTES DE 5 O MAS AÑOS-SIN VARIEDAD	S	10,66	0,40	0,00	85,00	0,00	0,00		0,00
160000026210834	41-033-048-00065-0003	62000	PASTOS PERMANENTES DE 5 O MAS AÑOS-SIN VARIEDAD	S	15,02	0,92	0,00	65,00	0,00	0,00		0,00
160000026210845	41-033-048-00064-0002	62000	PASTOS PERMANENTES DE 5 O MAS AÑOS-SIN VARIEDAD	S	26,45	6,59	7,15	75,00	5,36	5,36		5,36
160000026210846	41-033-040-00018-0003	62000	PASTOS PERMANENTES DE 5 O MAS AÑOS-SIN VARIEDAD	S	23,74	23,30	1,69	25,00	0,42	0,42		0,42

INCIDENCIAS**INCIDENCIA DESCRIPCIÓN**

80866	La superficie que figura en la capa de formación adhesionada para el recinto, es inferior a la superficie por la que se solicita la ayuda para el recinto Ref:160000026210811 Recinto:41-033-048-00064-005 Cultivo:62000 PASTOS PERMANENTES DE 5 O MAS AÑOS-SIN VARIEDAD Secano Sup. Dec. Adm.:6,01 Sup. Censo Bruta:0,26 Ref:160000026210814 Recinto:41-033-048-00065-002 Cultivo:62000 PASTOS PERMANENTES DE 5 O MAS AÑOS-SIN VARIEDAD Secano Sup. Dec. Adm.:0,86 Sup. Censo Bruta:0,03 Ref:160000026210817 Recinto:41-033-048-00065-004 Cultivo:62000 PASTOS PERMANENTES DE 5 O MAS AÑOS-SIN VARIEDAD Secano Sup. Dec. Adm.:15,39 Sup. Censo Bruta:3,5 Ref:160000026210828 Recinto:41-033-048-00032-005 Cultivo:62000 PASTOS PERMANENTES DE 5 O MAS AÑOS-SIN VARIEDAD Secano Sup. Dec. Adm.:42,22 Sup. Censo Bruta:17,5 Ref:160000026210829 Recinto:41-033-048-00032-001 Cultivo:62000 PASTOS PERMANENTES DE 5 O MAS AÑOS-SIN VARIEDAD Secano Sup. Dec. Adm.:0,68 Sup. Censo Bruta:0 Ref:160000026210831 Recinto:41-033-048-00032-002 Cultivo:62000 PASTOS PERMANENTES DE 5 O MAS AÑOS-SIN VARIEDAD Secano Sup. Dec. Adm.:0,47 Sup. Censo Bruta:0 Ref:160000026210834 Recinto:41-033-048-00065-003 Cultivo:62000 PASTOS PERMANENTES DE 5 O MAS AÑOS-SIN VARIEDAD Secano Sup. Dec. Adm.:1,41 Sup. Censo Bruta:0 Ref:160000026210845 Recinto:41-033-048-00064-002 Cultivo:62000 PASTOS PERMANENTES DE 5 O MAS AÑOS-SIN VARIEDAD Secano Sup. Dec. Adm.:8,79 Sup. Censo Bruta:7,15 Ref:160000026210846 Recinto:41-033-040-00018-003 Cultivo:62000 PASTOS PERMANENTES DE 5 O MAS AÑOS-SIN VARIEDAD Secano Sup. Dec. Adm.:93,19 Sup. Censo Bruta:1,69
-------	---



DETALLE DE SUPERFICIE DE FORMACIÓN ADEHESADA EN EL CENSO DE DEHESAS

REF.	REFERENCIA SIGPAC	SUP. BRUTA (ha)	CAP (%)	SUP. NETA (ha)
160000026210804	41-033-048-00064-0010	0,10	0,00	0,00
160000026210806	41-033-048-00065-0005	13,04	85,00	11,08
160000026210807	41-033-048-00064-0009	0,09	0,00	0,00
160000026210811	41-033-048-00064-0005	0,26	0,00	0,00
160000026210814	41-033-048-00065-0002	0,03	25,00	0,01
160000026210817	41-033-048-00065-0004	3,50	25,00	0,88
160000026210828	41-033-048-00032-0005	17,50	35,00	6,12
160000026210830	41-033-040-00040-0001	2,52	0,00	0,00
160000026210833	41-033-048-00034-0002	9,18	85,00	7,81
160000026210835	41-033-048-00065-0010	0,13	45,00	0,06
160000026210837	41-033-048-00032-0006	2,23	55,00	1,22
160000026210838	41-033-048-00063-0002	0,97	100,00	0,97
160000026210839	41-033-048-00063-0001	6,12	25,00	1,53
160000026210840	41-033-048-00064-0007	0,14	45,00	0,06
160000026210841	41-033-048-00063-0003	1,71	0,00	0,00
160000026210844	41-033-040-00018-0011	0,03	0,00	0,00
160000026210845	41-033-048-00064-0002	7,15	75,00	5,36
160000026210846	41-033-040-00018-0003	1,69	25,00	0,42
160000026210848	41-033-040-00026-0001	4,30	100,00	4,30
TOTAL		70,69		39,82

RESUMEN CRITERIOS DE SELECCIÓN**10.1.3 Conservación y mejora de pastos en sistemas de dehesas.****PUNTOS: 11,00**

	PUNTOS	
Plan de Gestión Integral de Dehesas oficialmente aprobado	0,00	N
Porcentaje de superficie determinada en Red Natura 2000	4,00	100.0%
Tener suscrito o haber tenido suscrito convenio de colaboración con el proyecto LIFE+	0,00	N
Porcentaje de superficie determinada de la explotación bajo sistemas de producción integrada ganadera o producción ecológica	4,00	100.0%
Porcentaje de carga ganadera con especies rumiantes	0,00	40.49%
Porcentaje de carga ganadera con especies ovina	0,00	0.0%
Pendiente media de la explotación	3,00	26.35%

DETALLE CRITERIOS DE SELECCIÓN**10.1.3 Conservación y mejora de pastos en sistemas de dehesas.****PUNTOS: 11,00**

REF.	REFERENCIA SIGPAC	CULTIVO	DESCRIPCIÓN CULTIVO	S/R	PUNTOS:	SUP. PROPUESTA (ha)	SUP. CUMPLE (ha)
160000026210846	41-033-040-00018-0003	62000	PASTOS PERMANENTES DE 5 O MAS AÑOS-SIN VARIEDAD	S	0,00	0,42	0,42
160000026210829	41-033-048-00032-0001	62000	PASTOS PERMANENTES DE 5 O MAS AÑOS-SIN VARIEDAD	S	4,00	0,00	0,00
160000026210831	41-033-048-00032-0002	62000	PASTOS PERMANENTES DE 5 O MAS AÑOS-SIN VARIEDAD	S		0,00	0,00
160000026210828	41-033-048-00032-0005	62000	PASTOS PERMANENTES DE 5 O MAS AÑOS-SIN VARIEDAD	S		6,12	6,12
160000026210845	41-033-048-00064-0002	62000	PASTOS PERMANENTES DE 5 O MAS AÑOS-SIN VARIEDAD	S		5,36	5,36
160000026210811	41-033-048-00064-0005	62000	PASTOS PERMANENTES DE 5 O MAS AÑOS-SIN VARIEDAD	S		0,00	0,00
160000026210807	41-033-048-00064-0009	62000	PASTOS PERMANENTES DE 5 O MAS AÑOS-SIN VARIEDAD	S		0,00	0,00
160000026210814	41-033-048-00065-0002	62000	PASTOS PERMANENTES DE 5 O MAS AÑOS-SIN VARIEDAD	S		0,01	0,01
160000026210834	41-033-048-00065-0003	62000	PASTOS PERMANENTES DE 5 O MAS AÑOS-SIN VARIEDAD	S		0,00	0,00

REF.	REFERENCIA SIGPAC	CULTIVO	DESCRIPCIÓN CULTIVO	S/R	SUP. PROPUESTA (ha)	SUP. CUMPLE (ha)
160000026210817	41-033-048-00065-0004	62000	PASTOS PERMANENTES DE 5 O MAS AÑOS-SIN VARIEDAD	S	0,88	0,88

Tener suscrito o haber tenido suscrito convenio de colaboración con el proyecto LIFE+ PUNTOS: 0,00 N

Porcentaje de superficie determinada de la explotación bajo sistemas de producción integrada ganadera o producción ecológica PUNTOS: 4,00 100,0%

REF.	REFERENCIA SIGPAC	CULTIVO	DESCRIPCIÓN CULTIVO	S/R	SUP. PROPUESTA (ha)	SUP. CUMPLE (ha)
160000026210846	41-033-040-00018-0003	62000	PASTOS PERMANENTES DE 5 O MAS AÑOS-SIN VARIEDAD	S	0,42	0,42
160000026210829	41-033-048-00032-0001	62000	PASTOS PERMANENTES DE 5 O MAS AÑOS-SIN VARIEDAD	S	0,00	0,00
160000026210831	41-033-048-00032-0002	62000	PASTOS PERMANENTES DE 5 O MAS AÑOS-SIN VARIEDAD	S	0,00	0,00
160000026210828	41-033-048-00032-0005	62000	PASTOS PERMANENTES DE 5 O MAS AÑOS-SIN VARIEDAD	S	6,12	6,12
160000026210845	41-033-048-00064-0002	62000	PASTOS PERMANENTES DE 5 O MAS AÑOS-SIN VARIEDAD	S	5,36	5,36
160000026210811	41-033-048-00064-0005	62000	PASTOS PERMANENTES DE 5 O MAS AÑOS-SIN VARIEDAD	S	0,00	0,00
160000026210807	41-033-048-00064-0009	62000	PASTOS PERMANENTES DE 5 O MAS AÑOS-SIN VARIEDAD	S	0,00	0,00
160000026210814	41-033-048-00065-0002	62000	PASTOS PERMANENTES DE 5 O MAS AÑOS-SIN VARIEDAD	S	0,01	0,01
160000026210834	41-033-048-00065-0003	62000	PASTOS PERMANENTES DE 5 O MAS AÑOS-SIN VARIEDAD	S	0,00	0,00
160000026210817	41-033-048-00065-0004	62000	PASTOS PERMANENTES DE 5 O MAS AÑOS-SIN VARIEDAD	S	0,88	0,88

Porcentaje de carga ganadera con especies rumiantes PUNTOS: 0,00 40,49%

EXPLOTACIÓN	ESPECIE	RUMIANTE	UGMs
ES410330000078	CAPRINA	SI	9.75
ES410330000078	PORCINO	NO	14.33
ES410330000279	CAPRINA	SI	0

Porcentaje de carga ganadera con especies ovina PUNTOS: 0,00 0,0%

EXPLOTACIÓN	ESPECIE	OVINA	UGMs
ES410330000078	CAPRINA	NO	9.75
ES410330000078	PORCINO	NO	14.33
ES410330000279	CAPRINA	NO	0

Pendiente media de la explotación PUNTOS: 3,00 26,35%

REF.	REFERENCIA SIGPAC	CULTIVO	DESCRIPCIÓN CULTIVO	S/R	PENDIENTE MEDIA (%)	SUP. PROPUESTA (ha)
160000026210846	41-033-040-00018-0003	62000	PASTOS PERMANENTES DE 5 O MAS AÑOS-SIN VARIEDAD	S	23,74	0,42
160000026210829	41-033-048-00032-0001	62000	PASTOS PERMANENTES DE 5 O MAS AÑOS-SIN VARIEDAD	S	11,21	0,00
160000026210831	41-033-048-00032-0002	62000	PASTOS PERMANENTES DE 5 O MAS AÑOS-SIN VARIEDAD	S	10,66	0,00
160000026210828	41-033-048-00032-0005	62000	PASTOS PERMANENTES DE 5 O MAS AÑOS-SIN VARIEDAD	S	25,93	6,12
160000026210845	41-033-048-00064-0002	62000	PASTOS PERMANENTES DE 5 O MAS AÑOS-SIN VARIEDAD	S	26,45	5,36
160000026210811	41-033-048-00064-0005	62000	PASTOS PERMANENTES DE 5 O MAS AÑOS-SIN VARIEDAD	S	30,72	0,00
160000026210807	41-033-048-00064-0009	62000	PASTOS PERMANENTES DE 5 O MAS AÑOS-SIN VARIEDAD	S	11,63	0,00
160000026210814	41-033-048-00065-0002	62000	PASTOS PERMANENTES DE 5 O MAS AÑOS-SIN VARIEDAD	S	9,26	0,01

<u>REF.</u>	<u>REFERENCIA SIGPAC</u>	<u>CULTIVO</u>	<u>DESCRIPCIÓN CULTIVO</u>	<u>S/R</u>	<u>PENDIENTE MEDIA (%)</u>	<u>SUP. PROPUESTA (ha)</u>
160000026210834	41-033-048-00065-0003	62000	PASTOS PERMANENTES DE 5 O MAS AÑOS-SIN VARIEDAD	S	15,02	0,00
160000026210817	41-033-048-00065-0004	62000	PASTOS PERMANENTES DE 5 O MAS AÑOS-SIN VARIEDAD	S	30,17	0,88



<u>APELLIDOS Y NOMBRE / RAZÓN SOCIAL</u>		<u>NIF</u>	<u>EXPEDIENTE</u>	<u>PROPUESTA</u>
SAMPEDRO ABASCAL ANGEL FERNANDO		28339798A	8022664	ADMITIDO
<u>SOLICITA ACTUACIÓN 1</u>	<u>PROPUESTA ACTUACIÓN 1</u>	<u>SOLICITA ACTUACIÓN 2</u>	<u>PROPUESTA ACTUACIÓN 2</u>	<u>SOLICITA ACTUACIÓN 3</u>
SI	ADMITIDO	SI	ADMITIDO	NO

DETALLE DE ACTUACIÓN 1**IMPORTE POR ANUALIDAD**

	<u>SUPERFICIE PROPUESTA</u>	<u>SUPERFICIE SUBVENCIONABLE</u>	<u>2016</u>	<u>2017</u>	<u>2018</u>	<u>2019</u>	<u>2020</u>
IMPORTE MÁXIMO	10,41	10,41	1.366,42 €	1.366,42 €	1.366,42 €	1.366,42 €	1.366,42 €
IMPORTE MEDIO DE TRANSFERENCIA (€/ha)			131,26 €	131,26 €	131,26 €	131,26 €	131,26 €

RECINTOS PROPUESTOS

<u>REF.</u>	<u>REFERENCIA SIGPAC</u>	<u>CULTIVO</u>	<u>DESCRIPCIÓN CULTIVO</u>	<u>S/R</u>	<u>PEND. MEDIA (%)</u>	<u>SUP. DEC. (ha)</u>	<u>SUP. BRUTA (ha)</u>	<u>CAP (%)</u>	<u>SUP. NETA (ha)</u>	<u>SUP. DEC. ADMIN. (ha)</u>	<u>SUP. CAMPO (ha)</u>	<u>SUP. CALC. (ha)</u>
160000006761001	41-031-012-00229-0001	62000	PASTOS PERMANENTES DE 5 O MAS AÑOS-SIN VARIEDAD	S	28,44	8,08	9,12	65,00	5,93	5,93		5,93
160000006761176	41-031-012-00324-0055	62000	PASTOS PERMANENTES DE 5 O MAS AÑOS-SIN VARIEDAD	S	8,14	4,48	5,97	75,00	4,48	4,48		4,48

INCIDENCIAS**INCIDENCIA DESCRIPCIÓN**

- 80864 Superficie máxima determinada superior al 50% de la superficie de formación adhesionada total de la dehesa
Ref: Recinto:---- Cultivo: - Sup. Resuelta:37,05 Sup. Formación Adhesionada Total:37,05
- 80866 La superficie que figura en la capa de formación adhesionada para el recinto, es inferior a la superficie por la que se solicita la ayuda para el recinto
Ref:160000006761001 Recinto:41-031-012-00229-001 Cultivo:62000 PASTOS PERMANENTES DE 5 O MAS AÑOS-SIN VARIEDAD Secano Sup. Dec. Adm.:12,43 Sup. Censo Bruta:9,12
- 80868 Solicitante de la actuación 1 que no acredita viabilidad de las acciones mediante informe técnico de la Consejería de Medio Ambiente.

DETALLE DE ACTUACIÓN 2**IMPORTE POR ANUALIDAD**

	<u>SUPERFICIE PROPUESTA</u>	<u>SUPERFICIE SUBVENCIONABLE</u>	<u>2016</u>	<u>2017</u>	<u>2018</u>	<u>2019</u>	<u>2020</u>
IMPORTE MÁXIMO	26,64	8,12	770,67 €	770,67 €	770,67 €	770,67 €	770,67 €
IMPORTE MEDIO DE TRANSFERENCIA (€/ha)			28,93 €	28,93 €	28,93 €	28,93 €	28,93 €

RECINTOS PROPUESTOS

<u>REF.</u>	<u>REFERENCIA SIGPAC</u>	<u>CULTIVO</u>	<u>DESCRIPCIÓN CULTIVO</u>	<u>S/R</u>	<u>PEND. MEDIA (%)</u>	<u>SUP. DEC. (ha)</u>	<u>SUP. BRUTA (ha)</u>	<u>CAP (%)</u>	<u>SUP. NETA (ha)</u>	<u>SUP. DEC. ADMIN. (ha)</u>	<u>SUP. CAMPO (ha)</u>	<u>SUP. CALC. (ha)</u>
1500000019781335	41-031-012-00228-0001	62000	PASTOS PERMANENTES DE 5 O MAS AÑOS-SIN VARIEDAD	S	30,99	6,73	9,82	35,00	3,44	3,44		3,44
160000006761172	41-031-012-00324-0016	62000	PASTOS PERMANENTES DE 5 O MAS AÑOS-SIN VARIEDAD	S	30,89	26,09	42,18	55,00	23,20	23,20		23,20

INCIDENCIAS**INCIDENCIA DESCRIPCIÓN**

- 80864 Superficie máxima determinada superior al 50% de la superficie de formación adhesionada total de la dehesa
Ref: Recinto:---- Cultivo: - Sup. Resuelta:37,05 Sup. Formación Adhesionada Total:37,05
- 80866 La superficie que figura en la capa de formación adhesionada para el recinto, es inferior a la superficie por la que se solicita la ayuda para el recinto
Ref:1500000019781335 Recinto:41-031-012-00228-001 Cultivo:62000 PASTOS PERMANENTES DE 5 O MAS AÑOS-SIN VARIEDAD Secano Sup. Dec. Adm.:19,23 Sup. Censo Bruta:9,82
Ref:160000006761172 Recinto:41-031-012-00324-016 Cultivo:62000 PASTOS PERMANENTES DE 5 O MAS AÑOS-SIN VARIEDAD Secano Sup. Dec. Adm.:47,44 Sup. Censo Bruta:42,18

DETALLE DE SUPERFICIE DE FORMACIÓN ADEHESADA EN EL CENSO DE DEHESAS

<u>REF.</u>	<u>REFERENCIA SIGPAC</u>	<u>SUP. BRUTA (ha)</u>	<u>CAP (%)</u>	<u>SUP. NETA (ha)</u>
1500000019781335	41-031-012-00228-0001	9,82	35,00	3,44
160000006761001	41-031-012-00229-0001	9,12	65,00	5,93
160000006761172	41-031-012-00324-0016	42,18	55,00	23,20
160000006761176	41-031-012-00324-0055	5,97	75,00	4,48
TOTAL		67,09		37,05



RESUMEN CRITERIOS DE SELECCIÓN**10.1.3 Conservación y mejora de pastos en sistemas de dehesas.****PUNTOS: 8,00**

	PUNTOS	
Plan de Gestión Integral de Dehesas oficialmente aprobado	0,00	N
Porcentaje de superficie determinada en Red Natura 2000	0,00	0.0%
Tener suscrito o haber tenido suscrito convenio de colaboración con el proyecto LIFE+	0,00	N
Porcentaje de superficie determinada de la explotación bajo sistemas de producción integrada ganadera o producción ecológica	4,00	100.0%
Porcentaje de carga ganadera con especies rumiantes	1,00	65.84%
Porcentaje de carga ganadera con especies ovina	0,00	0.0%
Pendiente media de la explotación	3,00	27.76%

DETALLE CRITERIOS DE SELECCIÓN**10.1.3 Conservación y mejora de pastos en sistemas de dehesas.****PUNTOS: 8,00**

Plan de Gestión Integral de Dehesas oficialmente aprobado	PUNTOS:	0,00	N			
Porcentaje de superficie determinada en Red Natura 2000	PUNTOS:	0,00	0.0%			
REF.	REFERENCIA SIGPAC	CULTIVO	DESCRIPCIÓN CULTIVO	S/R	SUP. PROPUESTA (ha)	SUP. CUMPLE (ha)
1500000019781335	41-031-012-00228-0001	62000	PASTOS PERMANENTES DE 5 O MAS AÑOS-SIN VARIEDAD	S	3,44	0,00
1600000006761001	41-031-012-00229-0001	62000	PASTOS PERMANENTES DE 5 O MAS AÑOS-SIN VARIEDAD	S	5,93	0,00
1600000006761172	41-031-012-00324-0016	62000	PASTOS PERMANENTES DE 5 O MAS AÑOS-SIN VARIEDAD	S	23,20	0,00
1600000006761176	41-031-012-00324-0055	62000	PASTOS PERMANENTES DE 5 O MAS AÑOS-SIN VARIEDAD	S	4,48	0,00
Tener suscrito o haber tenido suscrito convenio de colaboración con el proyecto LIFE+	PUNTOS:	0,00	N			
Porcentaje de superficie determinada de la explotación bajo sistemas de producción integrada ganadera o producción ecológica	PUNTOS:	4,00	100.0%			
REF.	REFERENCIA SIGPAC	CULTIVO	DESCRIPCIÓN CULTIVO	S/R	SUP. PROPUESTA (ha)	SUP. CUMPLE (ha)
1500000019781335	41-031-012-00228-0001	62000	PASTOS PERMANENTES DE 5 O MAS AÑOS-SIN VARIEDAD	S	3,44	3,44
1600000006761001	41-031-012-00229-0001	62000	PASTOS PERMANENTES DE 5 O MAS AÑOS-SIN VARIEDAD	S	5,93	5,93
1600000006761172	41-031-012-00324-0016	62000	PASTOS PERMANENTES DE 5 O MAS AÑOS-SIN VARIEDAD	S	23,20	23,20
1600000006761176	41-031-012-00324-0055	62000	PASTOS PERMANENTES DE 5 O MAS AÑOS-SIN VARIEDAD	S	4,48	4,48
Porcentaje de carga ganadera con especies rumiantes	PUNTOS:	1,00	65.84%			
EXPLOTACIÓN	ESPECIE	RUMIANTE	UGMs			
ES410310000631	BOVINA	SI	76.84			
ES410310000631	PORCINO	NO	39.86			
Porcentaje de carga ganadera con especies ovina	PUNTOS:	0,00	0.0%			
EXPLOTACIÓN	ESPECIE	OVINA	UGMs			
ES410310000631	BOVINA	NO	76.84			
ES410310000631	PORCINO	NO	39.86			
Pendiente media de la explotación	PUNTOS:	3,00	27.76%			

REF.	REFERENCIA SIGPAC	CULTIVO	DESCRIPCIÓN CULTIVO	S/R	PENDIENTE		SUP.
					MEDIA (%)	PROPUESTA	
						(ha)	
1500000019781335	41-031-012-00228-0001	62000	PASTOS PERMANENTES DE 5 O MAS AÑOS-SIN VARIEDAD	S	30,99	3,44	
1600000006761001	41-031-012-00229-0001	62000	PASTOS PERMANENTES DE 5 O MAS AÑOS-SIN VARIEDAD	S	28,44	5,93	
1600000006761172	41-031-012-00324-0016	62000	PASTOS PERMANENTES DE 5 O MAS AÑOS-SIN VARIEDAD	S	30,89	23,20	
1600000006761176	41-031-012-00324-0055	62000	PASTOS PERMANENTES DE 5 O MAS AÑOS-SIN VARIEDAD	S	8,14	4,48	



<u>APELLIDOS Y NOMBRE / RAZÓN SOCIAL</u>		<u>NIF</u>	<u>EXPEDIENTE</u>	<u>PROPUESTA</u>		
SAMPEDRO RICO FERNANDO		28815544V	8022756	ADMITIDO		
<u>SOLICITA ACTUACIÓN 1</u>	<u>PROPUESTA ACTUACIÓN 1</u>	<u>SOLICITA ACTUACIÓN 2</u>	<u>PROPUESTA ACTUACIÓN 2</u>	<u>SOLICITA ACTUACIÓN 3</u>		
SI	ADMITIDO	SI	ADMITIDO	NO		

DETALLE DE ACTUACIÓN 1**IMPORTES POR ANUALIDAD**

	<u>SUPERFICIE PROPUESTA</u>	<u>SUPERFICIE SUBVENCIONABLE</u>	<u>2016</u>	<u>2017</u>	<u>2018</u>	<u>2019</u>	<u>2020</u>
IMPORTE MÁXIMO	28,03	28,03	3.679,22 €	3.679,22 €	3.679,22 €	3.679,22 €	3.679,22 €
IMPORTE MEDIO DE TRANSFERENCIA (€/ha)			131,26 €	131,26 €	131,26 €	131,26 €	131,26 €

RECINTOS PROPUESTOS

<u>REF.</u>	<u>REFERENCIA SIGPAC</u>	<u>CULTIVO</u>	<u>DESCRIPCIÓN CULTIVO</u>	<u>S/R</u>	<u>PEND. MEDIA (%)</u>	<u>SUP. DEC. (ha)</u>	<u>SUP. BRUTA (ha)</u>	<u>CAP (%)</u>	<u>SUP. NETA (ha)</u>	<u>SUP. DEC. ADMIN. (ha)</u>	<u>SUP. CAMPO (ha)</u>	<u>SUP. CALC. (ha)</u>
160000006761113	41-031-012-00256-0008	62000	PASTOS PERMANENTES DE 5 O MAS AÑOS-SIN VARIEDAD	S	16,07	7,79	9,16	85,00	7,79	7,79		7,79
160000006761120	41-031-012-00256-0011	62000	PASTOS PERMANENTES DE 5 O MAS AÑOS-SIN VARIEDAD	S	13,64	9,59	12,78	75,00	9,58	9,58		9,58
160000006761123	41-031-012-00279-0001	62000	PASTOS PERMANENTES DE 5 O MAS AÑOS-SIN VARIEDAD	S	12,99	6,36	7,48	85,00	6,36	6,36		6,36
1600000010731791	41-031-012-00256-0019	62000	PASTOS PERMANENTES DE 5 O MAS AÑOS-SIN VARIEDAD	S	9,51	2,12	2,49	85,00	2,11	2,11		2,10
1600000010731792	41-031-012-00256-0019	62000	PASTOS PERMANENTES DE 5 O MAS AÑOS-SIN VARIEDAD	S	9,51	2,21	2,60	85,00	2,21	2,21		2,20

INCIDENCIAS**INCIDENCIA DESCRIPCIÓN**

224	La superficie de cruce total de productos de la agrupación Pastos permanentes sobre un mismo recinto en una misma solicitud, no puede superar la superficie total admisible de pastos. Ref:1600000010731791 Recinto:41-031-012-00256-019 Cultivo:62000 PASTOS PERMANENTES DE 5 O MAS AÑOS-SIN VARIEDAD Secano Superficie admisible de pastos del recinto según SIGPAC.:8108 Suma de superficies de cruce netas declaradas para este recinto por el solicitante.:8109 Exceso de superficie (Hectáreas):0,01
	Ref:1600000010731792 Recinto:41-031-012-00256-019 Cultivo:62000 PASTOS PERMANENTES DE 5 O MAS AÑOS-SIN VARIEDAD Secano Superficie admisible de pastos del recinto según SIGPAC.:8108 Suma de superficies de cruce netas declaradas para este recinto por el solicitante.:8109 Exceso de superficie (Hectáreas):0,01
80868	Solicitante de la actuación 1 que no acredita viabilidad de las acciones mediante informe técnico de la Consejería de Medio Ambiente.

DETALLE DE ACTUACIÓN 2**IMPORTES POR ANUALIDAD**

	<u>SUPERFICIE PROPUESTA</u>	<u>SUPERFICIE SUBVENCIONABLE</u>	<u>2016</u>	<u>2017</u>	<u>2018</u>	<u>2019</u>	<u>2020</u>
IMPORTE MÁXIMO	18,13	18,13	1.720,72 €	1.720,72 €	1.720,72 €	1.720,72 €	1.720,72 €
IMPORTE MEDIO DE TRANSFERENCIA (€/ha)			94,91 €	94,91 €	94,91 €	94,91 €	94,91 €

RECINTOS PROPUESTOS

<u>REF.</u>	<u>REFERENCIA SIGPAC</u>	<u>CULTIVO</u>	<u>DESCRIPCIÓN CULTIVO</u>	<u>S/R</u>	<u>PEND. MEDIA (%)</u>	<u>SUP. DEC. (ha)</u>	<u>SUP. BRUTA (ha)</u>	<u>CAP (%)</u>	<u>SUP. NETA (ha)</u>	<u>SUP. DEC. ADMIN. (ha)</u>	<u>SUP. CAMPO (ha)</u>	<u>SUP. CALC. (ha)</u>
1600000010731780	41-031-012-00256-0013	62000	PASTOS PERMANENTES DE 5 O MAS AÑOS-SIN VARIEDAD	S	9,55	12,74	12,40	100,00	12,40	12,40		12,40
1600000010731798	41-031-012-00260-0001	62000	PASTOS PERMANENTES DE 5 O MAS AÑOS-SIN VARIEDAD	S	4,72	5,98	5,73	100,00	5,73	5,73		5,73

INCIDENCIAS**INCIDENCIA DESCRIPCIÓN**

80866	La superficie que figura en la capa de formación adhesada para el recinto, es inferior a la superficie por la que se solicita la ayuda para el recinto Ref:1600000010731780 Recinto:41-031-012-00256-013 Cultivo:62000 PASTOS PERMANENTES DE 5 O MAS AÑOS-SIN VARIEDAD Secano Sup. Dec. Adm.:12,74 Sup. Censo Bruta:12,4 Ref:1600000010731798 Recinto:41-031-012-00260-001 Cultivo:62000 PASTOS PERMANENTES DE 5 O MAS AÑOS-SIN VARIEDAD Secano Sup. Dec. Adm.:5,98 Sup. Censo Bruta:5,73
-------	---



DETALLE DE SUPERFICIE DE FORMACIÓN ADEHESADA EN EL CENSO DE DEHESAS

REF.	REFERENCIA SIGPAC	SUP. BRUTA (ha)	CAP (%)	SUP. NETA (ha)
1500000019781220	41-031-012-00208-0001	0,88	100,00	0,88
1600000006761096	41-031-012-00253-0001	1,80	75,00	1,35
1600000006761098	41-031-012-00254-0007	69,38	85,00	58,97
1600000006761100	41-031-012-00254-0013	27,55	75,00	20,67
1600000006761104	41-031-012-00255-0001	0,08	0,00	0,00
1600000006761109	41-031-012-00256-0004	0,10	100,00	0,10
1600000006761113	41-031-012-00256-0008	9,16	85,00	7,79
1600000006761115	41-031-012-00256-0009	0,15	100,00	0,15
1600000006761117	41-031-012-00256-0010	3,21	85,00	2,73
1600000006761120	41-031-012-00256-0011	12,78	75,00	9,58
1600000006761123	41-031-012-00279-0001	7,48	85,00	6,36
1600000010731777	41-031-012-00256-0012	9,50	75,00	7,12
1600000010731780	41-031-012-00256-0013	12,40	100,00	12,40
1600000010731781	41-031-012-00256-0013	36,39	100,00	36,39
1600000010731783	41-031-012-00256-0016	3,08	100,00	3,08
1600000010731787	41-031-012-00256-0017	2,15	100,00	2,15
1600000010731790	41-031-012-00256-0019	84,53	85,00	71,85
1600000010731791	41-031-012-00256-0019	2,49	85,00	2,11
1600000010731792	41-031-012-00256-0019	2,60	85,00	2,21
1600000010731794	41-031-012-00256-0020	48,09	85,00	40,87
1600000010731798	41-031-012-00260-0001	5,73	100,00	5,73
TOTAL		339,53		292,49

RESUMEN CRITERIOS DE SELECCIÓN**10.1.3 Conservación y mejora de pastos en sistemas de dehesas.****PUNTOS: 2,00**

	PUNTOS
Plan de Gestión Integral de Dehesas oficialmente aprobado	0,00 N
Porcentaje de superficie determinada en Red Natura 2000	0,00 0.0%
Tener suscrito o haber tenido suscrito convenio de colaboración con el proyecto LIFE+	0,00 N
Porcentaje de superficie determinada de la explotación bajo sistemas de producción integrada ganadera o producción ecológica	0,00 0.0%
Porcentaje de carga ganadera con especies rumiantes	0,00 0.0%
Porcentaje de carga ganadera con especies ovina	0,00 0.0%
Pendiente media de la explotación	2,00 11.37%

DETALLE CRITERIOS DE SELECCIÓN**10.1.3 Conservación y mejora de pastos en sistemas de dehesas.****PUNTOS: 2,00**

Plan de Gestión Integral de Dehesas oficialmente aprobado	PUNTOS: 0,00 N
Porcentaje de superficie determinada en Red Natura 2000	PUNTOS: 0,00 0.0%

REF.	REFERENCIA SIGPAC	CULTIVO	DESCRIPCIÓN CULTIVO	S/R	SUP. PROPUESTA (ha)	SUP. CUMPLE (ha)
1600000006761113	41-031-012-00256-0008	62000	PASTOS PERMANENTES DE 5 O MAS AÑOS-SIN VARIEDAD	S	7,79	0,00
1600000006761120	41-031-012-00256-0011	62000	PASTOS PERMANENTES DE 5 O MAS AÑOS-SIN VARIEDAD	S	9,58	0,00
1600000010731780	41-031-012-00256-0013	62000	PASTOS PERMANENTES DE 5 O MAS AÑOS-SIN VARIEDAD	S	12,40	0,00
1600000010731791	41-031-012-00256-0019	62000	PASTOS PERMANENTES DE 5 O MAS AÑOS-SIN VARIEDAD	S	2,10	0,00
1600000010731792	41-031-012-00256-0019	62000	PASTOS PERMANENTES DE 5 O MAS AÑOS-SIN VARIEDAD	S	2,20	0,00
1600000010731798	41-031-012-00260-0001	62000	PASTOS PERMANENTES DE 5 O MAS AÑOS-SIN VARIEDAD	S	5,73	0,00
1600000006761123	41-031-012-00279-0001	62000	PASTOS PERMANENTES DE 5 O MAS AÑOS-SIN VARIEDAD	S	6,36	0,00

Tener suscrito o haber tenido suscrito convenio de colaboración con el proyecto LIFE+**PUNTOS: 0,00 N**

Porcentaje de superficie determinada de la explotación bajo sistemas de producción integrada ganadera o producción ecológica**PUNTOS:** 0,00 0.0%

<u>REF.</u>	<u>REFERENCIA SIGPAC</u>	<u>CULTIVO</u>	<u>DESCRIPCIÓN CULTIVO</u>	<u>S/R</u>	<u>SUP. PROPUESTA (ha)</u>	<u>SUP. CUMPLE (ha)</u>
160000006761113	41-031-012-00256-0008	62000	PASTOS PERMANENTES DE 5 O MAS AÑOS-SIN VARIEDAD	S	7,79	0,00
160000006761120	41-031-012-00256-0011	62000	PASTOS PERMANENTES DE 5 O MAS AÑOS-SIN VARIEDAD	S	9,58	0,00
1600000010731780	41-031-012-00256-0013	62000	PASTOS PERMANENTES DE 5 O MAS AÑOS-SIN VARIEDAD	S	12,40	0,00
1600000010731792	41-031-012-00256-0019	62000	PASTOS PERMANENTES DE 5 O MAS AÑOS-SIN VARIEDAD	S	2,20	0,00
1600000010731791	41-031-012-00256-0019	62000	PASTOS PERMANENTES DE 5 O MAS AÑOS-SIN VARIEDAD	S	2,10	0,00
1600000010731798	41-031-012-00260-0001	62000	PASTOS PERMANENTES DE 5 O MAS AÑOS-SIN VARIEDAD	S	5,73	0,00
160000006761123	41-031-012-00279-0001	62000	PASTOS PERMANENTES DE 5 O MAS AÑOS-SIN VARIEDAD	S	6,36	0,00

Porcentaje de carga ganadera con especies rumiantes**PUNTOS:** 0,00 0.0%

<u>EXPLOTACIÓN</u>	<u>ESPECIE</u>	<u>RUMIANTE</u>	<u>UGMs</u>
ES410310000015	PORCINO	NO	148.31

Porcentaje de carga ganadera con especies ovina**PUNTOS:** 0,00 0.0%

<u>EXPLOTACIÓN</u>	<u>ESPECIE</u>	<u>OVINA</u>	<u>UGMs</u>
ES410310000015	PORCINO	NO	148.31

Pendiente media de la explotación**PUNTOS:** 2,00 11.37%

<u>REF.</u>	<u>REFERENCIA SIGPAC</u>	<u>CULTIVO</u>	<u>DESCRIPCIÓN CULTIVO</u>	<u>S/R</u>	<u>PENDIENTE MEDIA (%)</u>	<u>SUP. PROPUESTA (ha)</u>
160000006761113	41-031-012-00256-0008	62000	PASTOS PERMANENTES DE 5 O MAS AÑOS-SIN VARIEDAD	S	16,07	7,79
160000006761120	41-031-012-00256-0011	62000	PASTOS PERMANENTES DE 5 O MAS AÑOS-SIN VARIEDAD	S	13,64	9,58
1600000010731780	41-031-012-00256-0013	62000	PASTOS PERMANENTES DE 5 O MAS AÑOS-SIN VARIEDAD	S	9,55	12,40
1600000010731792	41-031-012-00256-0019	62000	PASTOS PERMANENTES DE 5 O MAS AÑOS-SIN VARIEDAD	S	9,51	2,20
1600000010731791	41-031-012-00256-0019	62000	PASTOS PERMANENTES DE 5 O MAS AÑOS-SIN VARIEDAD	S	9,51	2,10
1600000010731798	41-031-012-00260-0001	62000	PASTOS PERMANENTES DE 5 O MAS AÑOS-SIN VARIEDAD	S	4,72	5,73
160000006761123	41-031-012-00279-0001	62000	PASTOS PERMANENTES DE 5 O MAS AÑOS-SIN VARIEDAD	S	12,99	6,36



<u>APELLIDOS Y NOMBRE / RAZÓN SOCIAL</u>	<u>NIF</u>	<u>EXPEDIENTE</u>	<u>PROPUESTA</u>
SANCHEZ BERMEJO MARIA DEL ROSARIO	28688159Y	8029974	INADMITIDO
<u>SOLICITA ACTUACIÓN 1</u>	<u>SOLICITA ACTUACIÓN 2</u>	<u>SOLICITA ACTUACIÓN 3</u>	<u>PROPUESTA ACTUACIÓN 3</u>
NO	NO	SI	INADMITIDO

DETALLE DE ACTUACIÓN 3**IMPORTES POR ANUALIDAD**

	<u>SUPERFICIE PROPUESTA</u>	<u>SUPERFICIE SUBVENCIONABLE</u>	<u>2016</u>	<u>2017</u>	<u>2018</u>	<u>2019</u>	<u>2020</u>
IMPORTE MÁXIMO	0,00	0,00	0,00 €	0,00 €	0,00 €	0,00 €	0,00 €
IMPORTE MEDIO DE TRANSFERENCIA (€/ha)			0,00 €	0,00 €	0,00 €	0,00 €	0,00 €

INCIDENCIAS**INCIDENCIA DESCRIPCIÓN**

224	La superficie de cruce total de productos de la agrupación Pastos permanentes sobre un mismo recinto en una misma solicitud, no puede superar la superficie total admisible de pastos. Ref:1600000026337243 Recinto:41-066-008-00039-001 Cultivo:62000 PASTOS PERMANENTES DE 5 O MAS AÑOS-SIN VARIEDAD Secano Superficie admisible de pastos del recinto según SIGPAC.:0 Suma de superficies de cruce netas declaradas para este recinto por el solicitante.:191 Exceso de superficie (Hectáreas):1,91 Ref:1600000026337245 Recinto:41-066-008-00023-001 Cultivo:62000 PASTOS PERMANENTES DE 5 O MAS AÑOS-SIN VARIEDAD Secano Superficie admisible de pastos del recinto según SIGPAC.:0 Suma de superficies de cruce netas declaradas para este recinto por el solicitante.:4115 Exceso de superficie (Hectáreas):41,15 Ref:1600000026337247 Recinto:41-066-008-00022-001 Cultivo:62000 PASTOS PERMANENTES DE 5 O MAS AÑOS-SIN VARIEDAD Secano Superficie admisible de pastos del recinto según SIGPAC.:361 Suma de superficies de cruce netas declaradas para este recinto por el solicitante.:802 Exceso de superficie (Hectáreas):4,41 Ref:1600000026337250 Recinto:41-066-008-00023-004 Cultivo:62000 PASTOS PERMANENTES DE 5 O MAS AÑOS-SIN VARIEDAD Secano Superficie admisible de pastos del recinto según SIGPAC.:0 Suma de superficies de cruce netas declaradas para este recinto por el solicitante.:157 Exceso de superficie (Hectáreas):1,57
80856	No cumple con la superficie mínima de cultivo elegible para solicitar la operación. Sup. Resuelta:0
80863	Cultivo, variedad, regimen y/o uso del recinto SIGPAC no compatible con la operación (anexo III.I, Orden 26 mayo 2015) Ref:1600000026337243 Recinto:41-066-008-00039-001 Cultivo:62000 PASTOS PERMANENTES DE 5 O MAS AÑOS-SIN VARIEDAD Secano Ref:1600000026337250 Recinto:41-066-008-00023-004 Cultivo:62000 PASTOS PERMANENTES DE 5 O MAS AÑOS-SIN VARIEDAD Secano
80866	La superficie que figura en la capa de formación adhesionada para el recinto, es inferior a la superficie por la que se solicita la ayuda para el recinto Ref:1600000026337243 Recinto:41-066-008-00039-001 Cultivo:62000 PASTOS PERMANENTES DE 5 O MAS AÑOS-SIN VARIEDAD Secano Sup. Dec. Adm.:1,91 Sup. Censo Bruta:0 Ref:1600000026337245 Recinto:41-066-008-00023-001 Cultivo:62000 PASTOS PERMANENTES DE 5 O MAS AÑOS-SIN VARIEDAD Secano Sup. Dec. Adm.:54,87 Sup. Censo Bruta:0 Ref:1600000026337247 Recinto:41-066-008-00022-001 Cultivo:62000 PASTOS PERMANENTES DE 5 O MAS AÑOS-SIN VARIEDAD Secano Sup. Dec. Adm.:8,02 Sup. Censo Bruta:0 Ref:1600000026337250 Recinto:41-066-008-00023-004 Cultivo:62000 PASTOS PERMANENTES DE 5 O MAS AÑOS-SIN VARIEDAD Secano Sup. Dec. Adm.:1,57 Sup. Censo Bruta:0
80867	Superficie resuelta para el grupo de pago menor que la mínima requerida Ref:1600000026337245 Recinto:41-066-008-00023-001 Cultivo:62000 PASTOS PERMANENTES DE 5 O MAS AÑOS-SIN VARIEDAD Secano Sup. Declarada:0 Sup. Resuelta:0 Ref:1600000026337247 Recinto:41-066-008-00022-001 Cultivo:62000 PASTOS PERMANENTES DE 5 O MAS AÑOS-SIN VARIEDAD Secano Sup. Declarada:0 Sup. Resuelta:0

DETALLE DE SUPERFICIE DE FORMACIÓN ADEHESADA EN EL CENSO DE DEHESAS

<u>REF.</u>	<u>REFERENCIA SIGPAC</u>	<u>SUP. BRUTA (ha)</u>	<u>CAP (%)</u>	<u>SUP. NETA (ha)</u>
1600000026337237	41-066-003-00003-0001	11,51	25,00	2,88
1600000026337238	41-066-003-00003-0008	2,60	25,00	0,65
1600000026337239	41-066-003-00003-0011	15,37	65,00	9,99
1600000026337242	41-066-003-00003-0015	1,12	100,00	1,12
1600000026337244	41-066-003-00003-0009	0,02	100,00	0,02
TOTAL		30,62		14,66



RESUMEN CRITERIOS DE SELECCIÓN**10.1.3 Conservación y mejora de pastos en sistemas de dehesas.****PUNTOS:** 0,00

	PUNTOS	
Plan de Gestión Integral de Dehesas oficialmente aprobado	0,00	N
Porcentaje de superficie determinada en Red Natura 2000	0,00	0.0%
Tener suscrito o haber tenido suscrito convenio de colaboración con el proyecto LIFE+	0,00	N
Porcentaje de superficie determinada de la explotación bajo sistemas de producción integrada ganadera o producción ecológica	0,00	0.0%
Porcentaje de carga ganadera con especies rumiantes	0,00	18.3%
Porcentaje de carga ganadera con especies ovina	0,00	0.0%
Pendiente media de la explotación	0,00	0.0%

DETALLE CRITERIOS DE SELECCIÓN**10.1.3 Conservación y mejora de pastos en sistemas de dehesas.****PUNTOS:** 0,00

Plan de Gestión Integral de Dehesas oficialmente aprobado	PUNTOS: 0,00	N
Porcentaje de superficie determinada en Red Natura 2000	PUNTOS: 0,00	0.0%
Tener suscrito o haber tenido suscrito convenio de colaboración con el proyecto LIFE+	PUNTOS: 0,00	N
Porcentaje de superficie determinada de la explotación bajo sistemas de producción integrada ganadera o producción ecológica	PUNTOS: 0,00	0.0%
Porcentaje de carga ganadera con especies rumiantes	PUNTOS: 0,00	18.3%

<u>EXPLOTACIÓN</u>	<u>ESPECIE</u>	<u>RUMIANTE</u>	<u>UGMs</u>
ES41066000013	CAPRINA	SI	0
ES41066000013	PORCINO	NO	60.45
ES41066000014	CAPRINA	SI	19.62
ES41066000014	PORCINO	NO	27.15

Porcentaje de carga ganadera con especies ovina	PUNTOS: 0,00	0.0%
---	---------------------	------

<u>EXPLOTACIÓN</u>	<u>ESPECIE</u>	<u>OVINA</u>	<u>UGMs</u>
ES41066000013	CAPRINA	NO	0
ES41066000013	PORCINO	NO	60.45
ES41066000014	CAPRINA	NO	19.62
ES41066000014	PORCINO	NO	27.15

Pendiente media de la explotación	PUNTOS: 0,00	0.0%
-----------------------------------	---------------------	------



<u>APELLIDOS Y NOMBRE / RAZÓN SOCIAL</u>		<u>NIF</u>	<u>EXPEDIENTE</u>	<u>PROPUESTA</u>
SANCHEZ FERNANDEZ DAVID		48819039K	8024544	ADMITIDO
<u>SOLICITA ACTUACIÓN 1</u>	<u>PROPUESTA ACTUACIÓN 1</u>	<u>SOLICITA ACTUACIÓN 2</u>	<u>PROPUESTA ACTUACIÓN 2</u>	<u>SOLICITA ACTUACIÓN 3</u>
SI	ADMITIDO	SI	ADMITIDO	NO

DETALLE DE ACTUACIÓN 1**IMPORTES POR ANUALIDAD**

	<u>SUPERFICIE PROPUESTA</u>	<u>SUPERFICIE SUBVENCIONABLE</u>	<u>2016</u>	<u>2017</u>	<u>2018</u>	<u>2019</u>	<u>2020</u>
IMPORTE MÁXIMO	12,94	12,94	1.698,50 €	1.698,50 €	1.698,50 €	1.698,50 €	1.698,50 €
IMPORTE MEDIO DE TRANSFERENCIA (€/ha)			131,26 €	131,26 €	131,26 €	131,26 €	131,26 €

RECINTOS PROPUESTOS

<u>REF.</u>	<u>REFERENCIA SIGPAC</u>	<u>CULTIVO</u>	<u>DESCRIPCIÓN CULTIVO</u>	<u>S/R</u>	<u>PEND. MEDIA (%)</u>	<u>SUP. DEC. (ha)</u>	<u>SUP. BRUTA (ha)</u>	<u>CAP (%)</u>	<u>SUP. NETA (ha)</u>	<u>SUP. DEC. ADMIN. (ha)</u>	<u>SUP. CAMPO (ha)</u>	<u>SUP. CALC. (ha)</u>
160000006905343	41-049-002-00009-0005	62000	PASTOS PERMANENTES DE 5 O MAS AÑOS-SIN VARIEDAD	S	11,61	14,62	17,48	75,00	13,11	13,11		12,94

INCIDENCIAS**INCIDENCIA DESCRIPCIÓN**

- 224 La superficie de cruce total de productos de la agrupación Pastos permanentes sobre un mismo recinto en una misma solicitud, no puede superar la superficie total admisible de pastos.
Ref:160000006905343 Recinto:41-049-002-00009-005 Cultivo:62000 PASTOS PERMANENTES DE 5 O MAS AÑOS-SIN VARIEDAD Secano Superficie admisible de pastos del recinto según SIGPAC.:1584 Suma de superficies de cruce netas declaradas para este recinto por el solicitante.:1601 Exceso de superficie (Hectáreas):0,17
- 80866 La superficie que figura en la capa de formación adhesionada para el recinto, es inferior a la superficie por la que se solicita la ayuda para el recinto
Ref:160000006905343 Recinto:41-049-002-00009-005 Cultivo:62000 PASTOS PERMANENTES DE 5 O MAS AÑOS-SIN VARIEDAD Secano Sup. Dec. Adm.:19,49 Sup. Censo Bruta:17,48
- 80868 Solicitante de la actuación 1 que no acredita viabilidad de las acciones mediante informe técnico de la Consejería de Medio Ambiente.

DETALLE DE ACTUACIÓN 2**IMPORTES POR ANUALIDAD**

	<u>SUPERFICIE PROPUESTA</u>	<u>SUPERFICIE SUBVENCIONABLE</u>	<u>2016</u>	<u>2017</u>	<u>2018</u>	<u>2019</u>	<u>2020</u>
IMPORTE MÁXIMO	35,26	35,26	3.346,53 €	3.346,53 €	3.346,53 €	3.346,53 €	3.346,53 €
IMPORTE MEDIO DE TRANSFERENCIA (€/ha)			94,91 €	94,91 €	94,91 €	94,91 €	94,91 €

RECINTOS PROPUESTOS

<u>REF.</u>	<u>REFERENCIA SIGPAC</u>	<u>CULTIVO</u>	<u>DESCRIPCIÓN CULTIVO</u>	<u>S/R</u>	<u>PEND. MEDIA (%)</u>	<u>SUP. DEC. (ha)</u>	<u>SUP. BRUTA (ha)</u>	<u>CAP (%)</u>	<u>SUP. NETA (ha)</u>	<u>SUP. DEC. ADMIN. (ha)</u>	<u>SUP. CAMPO (ha)</u>	<u>SUP. CALC. (ha)</u>
160000006905413	41-049-002-00039-0003	62000	PASTOS PERMANENTES DE 5 O MAS AÑOS-SIN VARIEDAD	S	9,70	36,58	35,26	100,00	35,26	35,26		35,26

INCIDENCIAS**INCIDENCIA DESCRIPCIÓN**

- 80866 La superficie que figura en la capa de formación adhesionada para el recinto, es inferior a la superficie por la que se solicita la ayuda para el recinto
Ref:160000006905413 Recinto:41-049-002-00039-003 Cultivo:62000 PASTOS PERMANENTES DE 5 O MAS AÑOS-SIN VARIEDAD Secano Sup. Dec. Adm.:36,58 Sup. Censo Bruta:35,26



DETALLE DE SUPERFICIE DE FORMACIÓN ADEHESADA EN EL CENSO DE DEHESAS

REF.	REFERENCIA SIGPAC	SUP. BRUTA (ha)	CAP (%)	SUP. NETA (ha)
160000006905322	41-049-002-00006-0023	0,02	55,00	0,01
160000006905343	41-049-002-00009-0005	17,48	75,00	13,11
160000006905344	41-049-002-00009-0005	1,63	85,00	1,39
160000006905347	41-049-002-00009-0007	0,03	100,00	0,03
160000006905413	41-049-002-00039-0003	35,26	100,00	35,26
160000006905414	41-049-002-00039-0003	31,02	100,00	31,02
160000006905418	41-049-002-00039-0005	1,11	100,00	1,11
160000006905420	41-049-002-00039-0006	0,09	45,00	0,04
160000006905426	41-049-002-00062-0002	5,31	75,00	3,98
160000006905428	41-049-002-00063-0001	1,62	100,00	1,62
160000006905432	41-049-002-00065-0001	1,16	100,00	1,16
160000006905446	41-049-002-00092-0002	0,77	85,00	0,65
160000006905447	41-049-002-00092-0004	0,02	65,00	0,02
160000006905451	41-049-002-00093-0001	0,92	100,00	0,92
160000006905453	41-049-002-00094-0001	0,11	0,00	0,00
1600000011217183	41-049-002-00132-0001	0,31	0,00	0,00
1600000011217185	41-049-002-00133-0001	0,44	0,00	0,00
1600000011360073	41-049-002-00055-0002	40,48	75,00	30,36
1600000011360075	41-049-002-00055-0003	0,08	0,00	0,00
1600000011360077	41-049-002-00055-0004	0,27	25,00	0,07
TOTAL		138,13		120,75

RESUMEN CRITERIOS DE SELECCIÓN**10.1.3 Conservación y mejora de pastos en sistemas de dehesas.****PUNTOS: 2,00**

	PUNTOS	
Plan de Gestión Integral de Dehesas oficialmente aprobado	0,00	N
Porcentaje de superficie determinada en Red Natura 2000	0,00	0.0%
Tener suscrito o haber tenido suscrito convenio de colaboración con el proyecto LIFE+	0,00	N
Porcentaje de superficie determinada de la explotación bajo sistemas de producción integrada ganadera o producción ecológica	0,00	0.0%
Porcentaje de carga ganadera con especies rumiantes	0,00	27.38%
Porcentaje de carga ganadera con especies ovina	0,00	0.0%
Pendiente media de la explotación	2,00	10.21%

DETALLE CRITERIOS DE SELECCIÓN**10.1.3 Conservación y mejora de pastos en sistemas de dehesas.****PUNTOS: 2,00**

REF.	REFERENCIA SIGPAC	CULTIVO	DESCRIPCIÓN CULTIVO	S/R	SUP. PROPUESTA (ha)	SUP. CUMPLE (ha)
160000006905343	41-049-002-00009-0005	62000	PASTOS PERMANENTES DE 5 O MAS AÑOS-SIN VARIEDAD	S	12,94	0,00
160000006905413	41-049-002-00039-0003	62000	PASTOS PERMANENTES DE 5 O MAS AÑOS-SIN VARIEDAD	S	35,26	0,00
Tener suscrito o haber tenido suscrito convenio de colaboración con el proyecto LIFE+				PUNTOS:	0,00	N
Porcentaje de superficie determinada de la explotación bajo sistemas de producción integrada ganadera o producción ecológica				PUNTOS:	0,00	0.0%
REF.	REFERENCIA SIGPAC	CULTIVO	DESCRIPCIÓN CULTIVO	S/R	SUP. PROPUESTA (ha)	SUP. CUMPLE (ha)
160000006905343	41-049-002-00009-0005	62000	PASTOS PERMANENTES DE 5 O MAS AÑOS-SIN VARIEDAD	S	12,94	0,00

<u>REF.</u>	<u>REFERENCIA SIGPAC</u>	<u>CULTIVO</u>	<u>DESCRIPCIÓN CULTIVO</u>	<u>S/R</u>	<u>SUP. PROPUESTA (ha)</u>	<u>SUP. CUMPLE (ha)</u>
160000006905413	41-049-002-00039-0003	62000	PASTOS PERMANENTES DE 5 O MAS AÑOS-SIN VARIEDAD	S	35,26	0,00

Porcentaje de carga ganadera con especies rumiantes**PUNTOS:** 0,00 27.38%

<u>EXPLOTACIÓN</u>	<u>ESPECIE</u>	<u>RUMIANTE</u>	<u>UGMs</u>
ES410270000018	PORCINO	NO	292.45
ES410490000010	BOVINA	SI	74.9
ES410490000010	CAPRINA	SI	108.9
ES410490000010	PORCINO	NO	108
ES410490000014	BOVINA	SI	86.18
ES410490000014	CAPRINA	SI	0
ES410490000014	PORCINO	NO	315.78

Porcentaje de carga ganadera con especies ovina**PUNTOS:** 0,00 0.0%

<u>EXPLOTACIÓN</u>	<u>ESPECIE</u>	<u>OVINA</u>	<u>UGMs</u>
ES410270000018	PORCINO	NO	292.45
ES410490000010	BOVINA	NO	74.9
ES410490000010	CAPRINA	NO	108.9
ES410490000010	PORCINO	NO	108
ES410490000014	BOVINA	NO	86.18
ES410490000014	CAPRINA	NO	0
ES410490000014	PORCINO	NO	315.78

Pendiente media de la explotación**PUNTOS:** 2,00 10.21%

<u>REF.</u>	<u>REFERENCIA SIGPAC</u>	<u>CULTIVO</u>	<u>DESCRIPCIÓN CULTIVO</u>	<u>S/R</u>	<u>PENDIENTE MEDIA (%)</u>	<u>SUP. PROPUESTA (ha)</u>
1600000006905343	41-049-002-00009-0005	62000	PASTOS PERMANENTES DE 5 O MAS AÑOS-SIN VARIEDAD	S	11,61	12,94
1600000006905413	41-049-002-00039-0003	62000	PASTOS PERMANENTES DE 5 O MAS AÑOS-SIN VARIEDAD	S	9,70	35,26



<u>APELLIDOS Y NOMBRE / RAZÓN SOCIAL</u>	<u>NIF</u>	<u>EXPEDIENTE</u>	<u>PROPUESTA</u>
SANCHEZ JIMENEZ MARIA JOSE	34034601Y	8021620	ADMITIDO
<u>SOLICITA ACTUACIÓN 1</u>	<u>SOLICITA ACTUACIÓN 2</u>	<u>PROPUESTA ACTUACIÓN 2</u>	<u>SOLICITA ACTUACIÓN 3</u>
NO	SI	ADMITIDO	NO

DETALLE DE ACTUACIÓN 2**IMPORTES POR ANUALIDAD**

	<u>SUPERFICIE PROPUESTA</u>	<u>SUPERFICIE SUBVENCIONABLE</u>	<u>2016</u>	<u>2017</u>	<u>2018</u>	<u>2019</u>	<u>2020</u>
IMPORTE MÁXIMO	50,84	50,00	4.745,50 €	4.745,50 €	4.745,50 €	4.745,50 €	4.745,50 €
IMPORTE MEDIO DE TRANSFERENCIA (€/ha)			93,34 €	93,34 €	93,34 €	93,34 €	93,34 €

RECINTOS PROPUESTOS

<u>REF.</u>	<u>REFERENCIA SIGPAC</u>	<u>CULTIVO</u>	<u>DESCRIPCIÓN CULTIVO</u>	<u>S/R</u>	<u>PEND. MEDIA (%)</u>	<u>SUP. DEC. (ha)</u>	<u>SUP. BRUTA (ha)</u>	<u>CAP (%)</u>	<u>SUP. NETA (ha)</u>	<u>SUP. DEC. ADMIN. (ha)</u>	<u>SUP. CAMPO (ha)</u>	<u>SUP. CALC. (ha)</u>
160000006899789	41-048-029-00002-0001	62000	PASTOS PERMANENTES DE 5 O MAS AÑOS-SIN VARIEDAD	S	20,29	1,42	1,42	100,00	1,42	1,42	1,42	1,42
160000006899790	41-048-029-00002-0001	62000	PASTOS PERMANENTES DE 5 O MAS AÑOS-SIN VARIEDAD	S	20,29	2,54	2,48	100,00	2,48	2,48	2,48	2,48
160000006899818	41-048-029-00003-0008	62000	PASTOS PERMANENTES DE 5 O MAS AÑOS-SIN VARIEDAD	S	15,09	0,95	0,95	100,00	0,95	0,95	0,95	0,95
160000006899820	41-048-029-00003-0008	62000	PASTOS PERMANENTES DE 5 O MAS AÑOS-SIN VARIEDAD	S	15,09	0,44	0,45	100,00	0,45	0,45	0,45	0,45
160000006899824	41-048-029-00003-0009	62000	PASTOS PERMANENTES DE 5 O MAS AÑOS-SIN VARIEDAD	S	18,00	1,02	1,02	100,00	1,02	1,02	1,02	1,02
160000006899826	41-048-029-00003-0010	62000	PASTOS PERMANENTES DE 5 O MAS AÑOS-SIN VARIEDAD	S	12,25	0,36	0,36	100,00	0,36	0,36	0,36	0,36
160000006899828	41-048-029-00003-0011	62000	PASTOS PERMANENTES DE 5 O MAS AÑOS-SIN VARIEDAD	S	19,81	1,44	1,44	100,00	1,44	1,44	1,44	1,44
160000006899830	41-048-029-00003-0012	62000	PASTOS PERMANENTES DE 5 O MAS AÑOS-SIN VARIEDAD	S	18,95	0,17	0,17	100,00	0,17	0,17	0,17	0,17
160000006904340	41-048-039-00075-0003	62000	PASTOS PERMANENTES DE 5 O MAS AÑOS-SIN VARIEDAD	S	17,39	15,89	15,89	100,00	15,89	15,89	15,89	15,89
160000006904342	41-048-039-00075-0004	62000	PASTOS PERMANENTES DE 5 O MAS AÑOS-SIN VARIEDAD	S	18,23	14,48	14,48	100,00	14,48	14,48	14,48	14,48
160000006904344	41-048-039-00075-0006	62000	PASTOS PERMANENTES DE 5 O MAS AÑOS-SIN VARIEDAD	S	13,08	4,78	4,78	100,00	4,78	4,78	4,78	4,78
160000006904406	41-048-039-00097-0001	62000	PASTOS PERMANENTES DE 5 O MAS AÑOS-SIN VARIEDAD	S	24,52	2,06	2,06	100,00	2,06	2,06	2,06	2,06
1600000010280698	41-048-039-00109-0007	62000	PASTOS PERMANENTES DE 5 O MAS AÑOS-SIN VARIEDAD	S	16,22	3,34	3,34	100,00	3,34	3,34	3,34	3,34
1600000010280705	41-048-039-00109-0010	62000	PASTOS PERMANENTES DE 5 O MAS AÑOS-SIN VARIEDAD	S	14,27	2,00	2,00	100,00	2,00	2,00	2,00	2,00

INCIDENCIAS**INCIDENCIA DESCRIPCIÓN**

- 80861 Superficie solicitada mayor a la superficie máxima permitida para la operación.(50has)
Sup. Resuelta:50,84
- 80866 La superficie que figura en la capa de formación adhesionada para el recinto, es inferior a la superficie por la que se solicita la ayuda para el recinto
Ref:160000006899790 Recinto:41-048-029-00002-001 Cultivo:62000 PASTOS PERMANENTES DE 5 O MAS AÑOS-SIN VARIEDAD Secano Sup. Dec. Adm.:2,54 Sup. Censo Bruta:2,48



DETALLE DE SUPERFICIE DE FORMACIÓN ADEHESADA EN EL CENSO DE DEHESAS

REF.	REFERENCIA SIGPAC	SUP. BRUTA (ha)	CAP (%)	SUP. NETA (ha)
1500000019951265	41-048-029-00001-0001	10,34	0,00	0,00
1600000006899745	41-048-029-00001-0002	5,32	100,00	5,32
1600000006899765	41-048-029-00001-0011	0,57	100,00	0,57
1600000006899768	41-048-029-00001-0013	7,50	0,00	0,00
1600000006899770	41-048-029-00001-0014	9,96	25,00	2,49
1600000006899772	41-048-029-00001-0015	15,47	65,00	10,05
1600000006899777	41-048-029-00001-0018	0,14	75,00	0,10
1600000006899779	41-048-029-00001-0019	0,23	85,00	0,20
1600000006899781	41-048-029-00001-0020	10,98	45,00	4,94
1600000006899788	41-048-029-00002-0001	10,64	100,00	10,64
1600000006899789	41-048-029-00002-0001	1,42	100,00	1,42
1600000006899790	41-048-029-00002-0001	2,48	100,00	2,48
1600000006899794	41-048-029-00002-0002	0,16	100,00	0,16
1600000006899798	41-048-029-00002-0003	5,72	100,00	5,72
1600000006899801	41-048-029-00002-0006	0,02	85,00	0,02
1600000006899808	41-048-029-00003-0001	6,33	100,00	6,33
1600000006899812	41-048-029-00003-0003	5,33	100,00	5,33
1600000006899815	41-048-029-00003-0006	3,58	100,00	3,58
1600000006899818	41-048-029-00003-0008	0,95	100,00	0,95
1600000006899819	41-048-029-00003-0008	0,01	100,00	0,01
1600000006899820	41-048-029-00003-0008	0,45	100,00	0,45
1600000006899821	41-048-029-00003-0008	0,11	100,00	0,11
1600000006899823	41-048-029-00003-0009	0,19	100,00	0,19
1600000006899824	41-048-029-00003-0009	1,02	100,00	1,02
1600000006899826	41-048-029-00003-0010	0,36	100,00	0,36
1600000006899828	41-048-029-00003-0011	1,44	100,00	1,44
1600000006899830	41-048-029-00003-0012	0,17	100,00	0,17
1600000006899836	41-048-029-00003-0016	6,87	85,00	5,84
1600000006899839	41-048-029-00004-0001	3,59	35,00	1,26
1600000006899846	41-048-029-00005-0001	7,72	100,00	7,72
1600000006899848	41-048-029-00005-0002	0,81	85,00	0,69
1600000006899850	41-048-029-00005-0003	0,04	0,00	0,00
1600000006904340	41-048-039-00075-0003	15,89	100,00	15,89
1600000006904342	41-048-039-00075-0004	14,48	100,00	14,48
1600000006904344	41-048-039-00075-0006	4,78	100,00	4,78
1600000006904406	41-048-039-00097-0001	2,06	100,00	2,06
1600000010280696	41-048-039-00109-0001	0,01	65,00	0,00
1600000010280698	41-048-039-00109-0007	3,34	100,00	3,34
1600000010280702	41-048-039-00109-0008	0,02	75,00	0,02
1600000010280705	41-048-039-00109-0010	2,00	100,00	2,00
TOTAL		162,50		122,13

RESUMEN CRITERIOS DE SELECCIÓN**10.1.3 Conservación y mejora de pastos en sistemas de dehesas.****PUNTOS: 13,84**

	PUNTOS	
Plan de Gestión Integral de Dehesas oficialmente aprobado	0,00	N
Porcentaje de superficie determinada en Red Natura 2000	3,84	83.69%
Tener suscrito o haber tenido suscrito convenio de colaboración con el proyecto LIFE+	0,00	N
Porcentaje de superficie determinada de la explotación bajo sistemas de producción integrada ganadera o producción ecológica	4,00	100.0%
Porcentaje de carga ganadera con especies rumiantes	3,00	100.0%
Porcentaje de carga ganadera con especies ovina	0,00	0.0%
Pendiente media de la explotación	3,00	17.52%

DETALLE CRITERIOS DE SELECCIÓN**10.1.3 Conservación y mejora de pastos en sistemas de dehesas.****PUNTOS: 13,84**

Plan de Gestión Integral de Dehesas oficialmente aprobado**PUNTOS:** 0,00 N**Porcentaje de superficie determinada en Red Natura 2000****PUNTOS:** 3,84 83.69%

REF.	REFERENCIA SIGPAC	CULTIVO	DESCRIPCIÓN CULTIVO	S/R	SUP. PROPUESTA (ha)	SUP. CUMPLE (ha)
160000006899789	41-048-029-00002-0001	62000	PASTOS PERMANENTES DE 5 O MAS AÑOS-SIN VARIEDAD	S	1,42	0,00
160000006899790	41-048-029-00002-0001	62000	PASTOS PERMANENTES DE 5 O MAS AÑOS-SIN VARIEDAD	S	2,48	0,00
160000006899820	41-048-029-00003-0008	62000	PASTOS PERMANENTES DE 5 O MAS AÑOS-SIN VARIEDAD	S	0,45	0,00
160000006899818	41-048-029-00003-0008	62000	PASTOS PERMANENTES DE 5 O MAS AÑOS-SIN VARIEDAD	S	0,95	0,00
160000006899824	41-048-029-00003-0009	62000	PASTOS PERMANENTES DE 5 O MAS AÑOS-SIN VARIEDAD	S	1,02	0,00
160000006899826	41-048-029-00003-0010	62000	PASTOS PERMANENTES DE 5 O MAS AÑOS-SIN VARIEDAD	S	0,36	0,00
160000006899828	41-048-029-00003-0011	62000	PASTOS PERMANENTES DE 5 O MAS AÑOS-SIN VARIEDAD	S	1,44	0,00
160000006899830	41-048-029-00003-0012	62000	PASTOS PERMANENTES DE 5 O MAS AÑOS-SIN VARIEDAD	S	0,17	0,00
160000006904340	41-048-039-00075-0003	62000	PASTOS PERMANENTES DE 5 O MAS AÑOS-SIN VARIEDAD	S	15,89	15,89
160000006904342	41-048-039-00075-0004	62000	PASTOS PERMANENTES DE 5 O MAS AÑOS-SIN VARIEDAD	S	14,48	14,48
160000006904344	41-048-039-00075-0006	62000	PASTOS PERMANENTES DE 5 O MAS AÑOS-SIN VARIEDAD	S	4,78	4,78
160000006904406	41-048-039-00097-0001	62000	PASTOS PERMANENTES DE 5 O MAS AÑOS-SIN VARIEDAD	S	2,06	2,06
1600000010280698	41-048-039-00109-0007	62000	PASTOS PERMANENTES DE 5 O MAS AÑOS-SIN VARIEDAD	S	3,34	3,34
1600000010280705	41-048-039-00109-0010	62000	PASTOS PERMANENTES DE 5 O MAS AÑOS-SIN VARIEDAD	S	2,00	2,00

Tener suscrito o haber tenido suscrito convenio de colaboración con el proyecto LIFE+**PUNTOS:** 0,00 N**Porcentaje de superficie determinada de la explotación bajo sistemas de producción integrada ganadera o producción ecológica****PUNTOS:** 4,00 100.0%

REF.	REFERENCIA SIGPAC	CULTIVO	DESCRIPCIÓN CULTIVO	S/R	SUP. PROPUESTA (ha)	SUP. CUMPLE (ha)
160000006899790	41-048-029-00002-0001	62000	PASTOS PERMANENTES DE 5 O MAS AÑOS-SIN VARIEDAD	S	2,48	2,48
160000006899789	41-048-029-00002-0001	62000	PASTOS PERMANENTES DE 5 O MAS AÑOS-SIN VARIEDAD	S	1,42	1,42
160000006899820	41-048-029-00003-0008	62000	PASTOS PERMANENTES DE 5 O MAS AÑOS-SIN VARIEDAD	S	0,45	0,45
160000006899818	41-048-029-00003-0008	62000	PASTOS PERMANENTES DE 5 O MAS AÑOS-SIN VARIEDAD	S	0,95	0,95
160000006899824	41-048-029-00003-0009	62000	PASTOS PERMANENTES DE 5 O MAS AÑOS-SIN VARIEDAD	S	1,02	1,02
160000006899826	41-048-029-00003-0010	62000	PASTOS PERMANENTES DE 5 O MAS AÑOS-SIN VARIEDAD	S	0,36	0,36
160000006899828	41-048-029-00003-0011	62000	PASTOS PERMANENTES DE 5 O MAS AÑOS-SIN VARIEDAD	S	1,44	1,44
160000006899830	41-048-029-00003-0012	62000	PASTOS PERMANENTES DE 5 O MAS AÑOS-SIN VARIEDAD	S	0,17	0,17
160000006904340	41-048-039-00075-0003	62000	PASTOS PERMANENTES DE 5 O MAS AÑOS-SIN VARIEDAD	S	15,89	15,89
160000006904342	41-048-039-00075-0004	62000	PASTOS PERMANENTES DE 5 O MAS AÑOS-SIN VARIEDAD	S	14,48	14,48
160000006904344	41-048-039-00075-0006	62000	PASTOS PERMANENTES DE 5 O MAS AÑOS-SIN VARIEDAD	S	4,78	4,78
160000006904406	41-048-039-00097-0001	62000	PASTOS PERMANENTES DE 5 O MAS AÑOS-SIN VARIEDAD	S	2,06	2,06
1600000010280698	41-048-039-00109-0007	62000	PASTOS PERMANENTES DE 5 O MAS AÑOS-SIN VARIEDAD	S	3,34	3,34
1600000010280705	41-048-039-00109-0010	62000	PASTOS PERMANENTES DE 5 O MAS AÑOS-SIN VARIEDAD	S	2,00	2,00

Porcentaje de carga ganadera con especies rumiantes**PUNTOS:** 3,00 100.0%

EXPLOTACIÓN	ESPECIE	RUMIANTE	UGMs
ES410480000529	CAPRINA	SI	1.38
ES410480000663	CAPRINA	SI	67.51

Porcentaje de carga ganadera con especies ovina**PUNTOS:** 0,00 0.0%

EXPLLOTACIÓN	ESPECIE	OVINA	UGMs
ES410480000529	CAPRINA	NO	1.38
ES410480000663	CAPRINA	NO	67.51

Pendiente media de la explotación**PUNTOS:** 3,00 17.52%

REF.	REFERENCIA SIGPAC	CULTIVO	DESCRIPCIÓN CULTIVO	S/R	PENDIENTE MEDIA (%)	SUP. PROPUESTA (ha)
1600000006899790	41-048-029-00002-0001	62000	PASTOS PERMANENTES DE 5 O MAS AÑOS-SIN VARIEDAD	S	20,29	2,48
1600000006899789	41-048-029-00002-0001	62000	PASTOS PERMANENTES DE 5 O MAS AÑOS-SIN VARIEDAD	S	20,29	1,42
1600000006899818	41-048-029-00003-0008	62000	PASTOS PERMANENTES DE 5 O MAS AÑOS-SIN VARIEDAD	S	15,09	0,95
1600000006899820	41-048-029-00003-0008	62000	PASTOS PERMANENTES DE 5 O MAS AÑOS-SIN VARIEDAD	S	15,09	0,45
1600000006899824	41-048-029-00003-0009	62000	PASTOS PERMANENTES DE 5 O MAS AÑOS-SIN VARIEDAD	S	18,00	1,02
1600000006899826	41-048-029-00003-0010	62000	PASTOS PERMANENTES DE 5 O MAS AÑOS-SIN VARIEDAD	S	12,25	0,36
1600000006899828	41-048-029-00003-0011	62000	PASTOS PERMANENTES DE 5 O MAS AÑOS-SIN VARIEDAD	S	19,81	1,44
1600000006899830	41-048-029-00003-0012	62000	PASTOS PERMANENTES DE 5 O MAS AÑOS-SIN VARIEDAD	S	18,95	0,17
1600000006904340	41-048-039-00075-0003	62000	PASTOS PERMANENTES DE 5 O MAS AÑOS-SIN VARIEDAD	S	17,39	15,89
1600000006904342	41-048-039-00075-0004	62000	PASTOS PERMANENTES DE 5 O MAS AÑOS-SIN VARIEDAD	S	18,23	14,48
1600000006904344	41-048-039-00075-0006	62000	PASTOS PERMANENTES DE 5 O MAS AÑOS-SIN VARIEDAD	S	13,08	4,78
1600000006904406	41-048-039-00097-0001	62000	PASTOS PERMANENTES DE 5 O MAS AÑOS-SIN VARIEDAD	S	24,52	2,06
1600000010280698	41-048-039-00109-0007	62000	PASTOS PERMANENTES DE 5 O MAS AÑOS-SIN VARIEDAD	S	16,22	3,34
1600000010280705	41-048-039-00109-0010	62000	PASTOS PERMANENTES DE 5 O MAS AÑOS-SIN VARIEDAD	S	14,27	2,00



<u>APELLIDOS Y NOMBRE / RAZÓN SOCIAL</u>	<u>NIF</u>	<u>EXPEDIENTE</u>	<u>PROPUESTA</u>
SANCHEZ TRIMIÑO LUIS MIGUEL	27296117Q	8030593	ADMITIDO
<u>SOLICITA ACTUACIÓN 1</u>	<u>SOLICITA ACTUACIÓN 2</u>	<u>SOLICITA ACTUACIÓN 3</u>	<u>PROPUESTA ACTUACIÓN 3</u>
NO	NO	SI	ADMITIDO

DETALLE DE ACTUACIÓN 3**IMPORTES POR ANUALIDAD**

	<u>SUPERFICIE PROPUESTA</u>	<u>SUPERFICIE SUBVENCIONABLE</u>	<u>2016</u>	<u>2017</u>	<u>2018</u>	<u>2019</u>	<u>2020</u>
IMPORTE MÁXIMO	30,28	30,28	1.297,20 €	1.297,20 €	1.297,20 €	1.297,20 €	1.297,20 €
IMPORTE MEDIO DE TRANSFERENCIA (€/ha)			42,84 €	42,84 €	42,84 €	42,84 €	42,84 €

RECINTOS PROPUESTOS

<u>REF.</u>	<u>REFERENCIA SIGPAC</u>	<u>CULTIVO</u>	<u>DESCRIPCIÓN CULTIVO</u>	<u>S/R</u>	<u>PEND. MEDIA (%)</u>	<u>SUP. DEC. (ha)</u>	<u>SUP. BRUTA (ha)</u>	<u>CAP (%)</u>	<u>SUP. NETA (ha)</u>	<u>SUP. DEC. ADMIN. (ha)</u>	<u>SUP. CAMPO (ha)</u>	<u>SUP. CALC. (ha)</u>
160000025853539	41-066-002-00002-0002	62000	PASTOS PERMANENTES DE 5 O MAS AÑOS-SIN VARIEDAD	S	27,48	54,79	40,38	75,00	30,28	30,28		30,28

INCIDENCIAS**INCIDENCIA DESCRIPCIÓN**

80866	La superficie que figura en la capa de formación adhesionada para el recinto, es inferior a la superficie por la que se solicita la ayuda para el recinto Ref:160000025853539 Recinto:41-066-002-00002-002 Cultivo:62000 PASTOS PERMANENTES DE 5 O MAS AÑOS-SIN VARIEDAD Secano Sup. Dec. Adm.:73,05 Sup. Censo Bruta:40,38
-------	---

DETALLE DE SUPERFICIE DE FORMACIÓN ADEHESADA EN EL CENSO DE DEHESAS

<u>REF.</u>	<u>REFERENCIA SIGPAC</u>	<u>SUP. BRUTA (ha)</u>	<u>CAP (%)</u>	<u>SUP. NETA (ha)</u>
160000025853530	41-066-002-00001-0001	0,18	65,00	0,12
160000025853531	41-066-005-00004-0003	0,14	25,00	0,04
160000025853532	41-066-005-00004-0001	73,19	100,00	73,19
160000025853533	41-066-005-00004-0005	0,53	100,00	0,53
160000025853534	41-066-005-00004-0007	0,02	100,00	0,02
160000025853535	41-066-005-00004-0004	0,73	25,00	0,18
160000025853539	41-066-002-00002-0002	40,38	75,00	30,28
160000025853543	41-066-002-00001-0002	0,64	100,00	0,64
160000025853546	41-066-002-00001-0003	0,51	65,00	0,33
TOTAL		116,32		105,33

RESUMEN CRITERIOS DE SELECCIÓN**10.1.3 Conservación y mejora de pastos en sistemas de dehesas.**

PUNTOS: 7,00

	<u>PUNTOS</u>	
Plan de Gestión Integral de Dehesas oficialmente aprobado	0,00	N
Porcentaje de superficie determinada en Red Natura 2000	4,00	100.0%
Tener suscrito o haber tenido suscrito convenio de colaboración con el proyecto LIFE+	0,00	N
Porcentaje de superficie determinada de la explotación bajo sistemas de producción integrada ganadera o producción ecológica	0,00	0.0%
Porcentaje de carga ganadera con especies rumiantes	0,00	46.33%
Porcentaje de carga ganadera con especies ovina	0,00	0.0%
Pendiente media de la explotación	3,00	27.48%



DETALLE CRITERIOS DE SELECCIÓN**10.1.3 Conservación y mejora de pastos en sistemas de dehesas.****PUNTOS:** 7,00**Plan de Gestión Integral de Dehesas oficialmente aprobado****PUNTOS:** 0,00 N**Porcentaje de superficie determinada en Red Natura 2000****PUNTOS:** 4,00 100.0%

<u>REF.</u>	<u>REFERENCIA SIGPAC</u>	<u>CULTIVO</u>	<u>DESCRIPCIÓN CULTIVO</u>	<u>S/R</u>	<u>SUP. PROPUESTA (ha)</u>	<u>SUP. CUMPLE (ha)</u>
160000025853539	41-066-002-00002-0002	62000	PASTOS PERMANENTES DE 5 O MAS AÑOS-SIN VARIEDAD	S	30,28	30,28

Tener suscrito o haber tenido suscrito convenio de colaboración con el proyecto LIFE+**PUNTOS:** 0,00 N**Porcentaje de superficie determinada de la explotación bajo sistemas de producción integrada ganadera o producción ecológica****PUNTOS:** 0,00 0.0%

<u>REF.</u>	<u>REFERENCIA SIGPAC</u>	<u>CULTIVO</u>	<u>DESCRIPCIÓN CULTIVO</u>	<u>S/R</u>	<u>SUP. PROPUESTA (ha)</u>	<u>SUP. CUMPLE (ha)</u>
160000025853539	41-066-002-00002-0002	62000	PASTOS PERMANENTES DE 5 O MAS AÑOS-SIN VARIEDAD	S	30,28	0,00

Porcentaje de carga ganadera con especies rumiantes**PUNTOS:** 0,00 46.33%

<u>EXPLOTACIÓN</u>	<u>ESPECIE</u>	<u>RUMIANTE</u>	<u>UGMs</u>
ES410660000030	CAPRINA	SI	60.3
ES410660000030	PORCINO	NO	36.37
ES410660000083	CAPRINA	SI	0.72
ES410660000083	PORCINO	NO	35.18
ES410660000507	CAPRINA	SI	0.73

Porcentaje de carga ganadera con especies ovina**PUNTOS:** 0,00 0.0%

<u>EXPLOTACIÓN</u>	<u>ESPECIE</u>	<u>OVINA</u>	<u>UGMs</u>
ES410660000030	CAPRINA	NO	60.3
ES410660000030	PORCINO	NO	36.37
ES410660000083	CAPRINA	NO	0.72
ES410660000083	PORCINO	NO	35.18
ES410660000507	CAPRINA	NO	0.73

Pendiente media de la explotación**PUNTOS:** 3,00 27.48%

<u>REF.</u>	<u>REFERENCIA SIGPAC</u>	<u>CULTIVO</u>	<u>DESCRIPCIÓN CULTIVO</u>	<u>S/R</u>	<u>PENDIENTE MEDIA (%)</u>	<u>SUP. PROPUESTA (ha)</u>
160000025853539	41-066-002-00002-0002	62000	PASTOS PERMANENTES DE 5 O MAS AÑOS-SIN VARIEDAD	S	27,48	30,28



<u>APELLIDOS Y NOMBRE / RAZÓN SOCIAL</u>	<u>NIF</u>	<u>EXPEDIENTE</u>	<u>PROPUESTA</u>
SANTOS PUERTA JUAN	28419136Z	8028258	ADMITIDO
<u>SOLICITA ACTUACIÓN 1</u>	<u>SOLICITA ACTUACIÓN 2</u>	<u>PROPUESTA ACTUACIÓN 2</u>	<u>SOLICITA ACTUACIÓN 3</u>
NO	SI	ADMITIDO	NO

DETALLE DE ACTUACIÓN 2**IMPORTES POR ANUALIDAD**

	<u>SUPERFICIE PROPUESTA</u>	<u>SUPERFICIE SUBVENCIONABLE</u>	<u>2016</u>	<u>2017</u>	<u>2018</u>	<u>2019</u>	<u>2020</u>
IMPORTE MÁXIMO	41,71	35,07	3.328,49 €	3.328,49 €	3.328,49 €	3.328,49 €	3.328,49 €
IMPORTE MEDIO DE TRANSFERENCIA (€/ha)			79,80 €	79,80 €	79,80 €	79,80 €	79,80 €

RECINTOS PROPUESTOS

<u>REF.</u>	<u>REFERENCIA SIGPAC</u>	<u>CULTIVO</u>	<u>DESCRIPCIÓN CULTIVO</u>	<u>S/R</u>	<u>PEND. MEDIA (%)</u>	<u>SUP. DEC. (ha)</u>	<u>SUP. BRUTA (ha)</u>	<u>CAP (%)</u>	<u>SUP. NETA (ha)</u>	<u>SUP. DEC. ADMIN. (ha)</u>	<u>SUP. CAMPO (ha)</u>	<u>SUP. CALC. (ha)</u>
160000026335322	41-065-025-00010-0014	62000	PASTOS PERMANENTES DE 5 O MAS AÑOS-SIN VARIEDAD	S	28,64	4,62	4,59	100,00	4,59	4,59		4,59
160000026335332	41-065-059-00014-0002	62000	PASTOS PERMANENTES DE 5 O MAS AÑOS-SIN VARIEDAD	S	47,69	8,63	8,63	100,00	8,63	8,63		8,63
160000026335342	41-065-024-00020-0002	62000	PASTOS PERMANENTES DE 5 O MAS AÑOS-SIN VARIEDAD	S	48,51	3,61	10,31	35,00	3,61	3,61		3,61
160000026335343	41-065-024-00020-0002	62000	PASTOS PERMANENTES DE 5 O MAS AÑOS-SIN VARIEDAD	S	48,51	1,13	3,22	35,00	1,13	1,13		1,13
160000026335344	41-065-024-00020-0003	62000	PASTOS PERMANENTES DE 5 O MAS AÑOS-SIN VARIEDAD	S	22,27	1,12	2,48	45,00	1,12	1,12		1,12
160000026335350	41-065-025-00010-0008	62000	PASTOS PERMANENTES DE 5 O MAS AÑOS-SIN VARIEDAD	S	28,54	19,65	19,65	100,00	19,65	19,65		19,65
160000026335352	41-065-024-00020-0003	62000	PASTOS PERMANENTES DE 5 O MAS AÑOS-SIN VARIEDAD	S	22,27	0,37	0,68	55,00	0,37	0,37		0,37
160000026335357	41-065-058-00020-0002	62000	PASTOS PERMANENTES DE 5 O MAS AÑOS-SIN VARIEDAD	S	44,99	1,83	2,44	75,00	1,83	1,83		1,83
160000026335380	41-065-025-00010-0020	62000	PASTOS PERMANENTES DE 5 O MAS AÑOS-SIN VARIEDAD	S	42,74	0,00	1,04	0,00	0,00	0,00		0,00
160000026335383	41-065-025-00010-0007	62000	PASTOS PERMANENTES DE 5 O MAS AÑOS-SIN VARIEDAD	S	31,28	0,75	0,75	100,00	0,75	0,75		0,75
160000026335389	41-065-024-00020-0003	62000	PASTOS PERMANENTES DE 5 O MAS AÑOS-SIN VARIEDAD	S	22,27	0,03	0,04	75,00	0,03	0,03		0,03

INCIDENCIAS**INCIDENCIA DESCRIPCIÓN**

- 80864 Superficie máxima determinada superior al 50% de la superficie de formación adehesada total de la dehesa
Ref: Recinto:---- Cultivo: - Sup. Resuelta:41,71 Sup. Formación Adehesada Total:70,13
- 80866 La superficie que figura en la capa de formación adehesada para el recinto, es inferior a la superficie por la que se solicita la ayuda para el recinto
Ref:160000026335322 Recinto:41-065-025-00010-014 Cultivo:62000 PASTOS PERMANENTES DE 5 O MAS AÑOS-SIN VARIEDAD Secano Sup. Dec. Adm.:4,62 Sup. Censo Bruta:4,59



DETALLE DE SUPERFICIE DE FORMACIÓN ADEHESADA EN EL CENSO DE DEHESAS

REF.	REFERENCIA SIGPAC	SUP. BRUTA (ha)	CAP (%)	SUP. NETA (ha)
160000026335319	41-065-024-00001-0001	0,15	100,00	0,15
160000026335321	41-065-024-00022-0003	1,08	0,00	0,00
160000026335322	41-065-025-00010-0014	4,59	100,00	4,59
160000026335326	41-065-024-00022-0003	0,28	55,00	0,16
160000026335332	41-065-059-00014-0002	8,63	100,00	8,63
160000026335333	41-065-024-00001-0003	1,10	100,00	1,10
160000026335339	41-065-024-00001-0002	33,04	65,00	21,48
160000026335340	41-065-059-00014-0003	0,03	100,00	0,03
160000026335342	41-065-024-00020-0002	10,31	35,00	3,61
160000026335343	41-065-024-00020-0002	3,22	35,00	1,13
160000026335344	41-065-024-00020-0003	2,48	45,00	1,12
160000026335346	41-065-025-00010-0025	1,85	100,00	1,85
160000026335347	41-065-025-00010-0021	0,02	0,00	0,00
160000026335349	41-065-058-00020-0005	0,10	100,00	0,10
160000026335350	41-065-025-00010-0008	19,65	100,00	19,65
160000026335352	41-065-024-00020-0003	0,68	55,00	0,37
160000026335357	41-065-058-00020-0002	2,44	75,00	1,83
160000026335368	41-065-058-00020-0003	0,06	100,00	0,06
160000026335370	41-065-025-00010-0004	3,41	100,00	3,41
160000026335378	41-065-024-00020-0001	0,05	100,00	0,05
160000026335380	41-065-025-00010-0020	1,04	0,00	0,00
160000026335383	41-065-025-00010-0007	0,75	100,00	0,75
160000026335387	41-065-025-00010-0010	0,03	100,00	0,03
160000026335389	41-065-024-00020-0003	0,04	75,00	0,03
TOTAL		95,03		70,13

RESUMEN CRITERIOS DE SELECCIÓN**10.1.3 Conservación y mejora de pastos en sistemas de dehesas.****PUNTOS: 10,00**

	PUNTOS	
Plan de Gestión Integral de Dehesas oficialmente aprobado	0,00	N
Porcentaje de superficie determinada en Red Natura 2000	0,00	0.0%
Tener suscrito o haber tenido suscrito convenio de colaboración con el proyecto LIFE+	0,00	N
Porcentaje de superficie determinada de la explotación bajo sistemas de producción integrada ganadera o producción ecológica	4,00	100.0%
Porcentaje de carga ganadera con especies rumiantes	3,00	100.0%
Porcentaje de carga ganadera con especies ovina	0,00	26.91%
Pendiente media de la explotación	3,00	35.33%

DETALLE CRITERIOS DE SELECCIÓN**10.1.3 Conservación y mejora de pastos en sistemas de dehesas.****PUNTOS: 10,00**

Plan de Gestión Integral de Dehesas oficialmente aprobado	PUNTOS:	0,00	N
Porcentaje de superficie determinada en Red Natura 2000	PUNTOS:	0,00	0.0%

REF.	REFERENCIA SIGPAC	CULTIVO	DESCRIPCIÓN CULTIVO	S/R	SUP. PROPUESTA (ha)	SUP. CUMPLE (ha)
160000026335342	41-065-024-00020-0002	62000	PASTOS PERMANENTES DE 5 O MAS AÑOS-SIN VARIEDAD	S	3,61	0,00
160000026335343	41-065-024-00020-0002	62000	PASTOS PERMANENTES DE 5 O MAS AÑOS-SIN VARIEDAD	S	1,13	0,00
160000026335344	41-065-024-00020-0003	62000	PASTOS PERMANENTES DE 5 O MAS AÑOS-SIN VARIEDAD	S	1,12	0,00
160000026335352	41-065-024-00020-0003	62000	PASTOS PERMANENTES DE 5 O MAS AÑOS-SIN VARIEDAD	S	0,37	0,00
160000026335389	41-065-024-00020-0003	62000	PASTOS PERMANENTES DE 5 O MAS AÑOS-SIN VARIEDAD	S	0,03	0,00
160000026335383	41-065-025-00010-0007	62000	PASTOS PERMANENTES DE 5 O MAS AÑOS-SIN VARIEDAD	S	0,75	0,00

REF.	REFERENCIA SIGPAC	CULTIVO	DESCRIPCIÓN CULTIVO	S/R	SUP. PROPUESTA (ha)	SUP. CUMPLE (ha)
160000026335350	41-065-025-00010-0008	62000	PASTOS PERMANENTES DE 5 O MAS AÑOS-SIN VARIEDAD	S	19,65	0,00
160000026335322	41-065-025-00010-0014	62000	PASTOS PERMANENTES DE 5 O MAS AÑOS-SIN VARIEDAD	S	4,59	0,00
160000026335380	41-065-025-00010-0020	62000	PASTOS PERMANENTES DE 5 O MAS AÑOS-SIN VARIEDAD	S	0,00	0,00
160000026335357	41-065-058-00020-0002	62000	PASTOS PERMANENTES DE 5 O MAS AÑOS-SIN VARIEDAD	S	1,83	0,00
160000026335332	41-065-059-00014-0002	62000	PASTOS PERMANENTES DE 5 O MAS AÑOS-SIN VARIEDAD	S	8,63	0,00

Tener suscrito o haber tenido suscrito convenio de colaboración con el proyecto LIFE+ PUNTOS: 0,00 N

Porcentaje de superficie determinada de la explotación bajo sistemas de producción integrada ganadera o producción ecológica PUNTOS: 4,00 100.0%

REF.	REFERENCIA SIGPAC	CULTIVO	DESCRIPCIÓN CULTIVO	S/R	SUP. PROPUESTA (ha)	SUP. CUMPLE (ha)
160000026335343	41-065-024-00020-0002	62000	PASTOS PERMANENTES DE 5 O MAS AÑOS-SIN VARIEDAD	S	1,13	1,13
160000026335342	41-065-024-00020-0002	62000	PASTOS PERMANENTES DE 5 O MAS AÑOS-SIN VARIEDAD	S	3,61	3,61
160000026335389	41-065-024-00020-0003	62000	PASTOS PERMANENTES DE 5 O MAS AÑOS-SIN VARIEDAD	S	0,03	0,03
160000026335344	41-065-024-00020-0003	62000	PASTOS PERMANENTES DE 5 O MAS AÑOS-SIN VARIEDAD	S	1,12	1,12
160000026335352	41-065-024-00020-0003	62000	PASTOS PERMANENTES DE 5 O MAS AÑOS-SIN VARIEDAD	S	0,37	0,37
160000026335383	41-065-025-00010-0007	62000	PASTOS PERMANENTES DE 5 O MAS AÑOS-SIN VARIEDAD	S	0,75	0,75
160000026335350	41-065-025-00010-0008	62000	PASTOS PERMANENTES DE 5 O MAS AÑOS-SIN VARIEDAD	S	19,65	19,65
160000026335322	41-065-025-00010-0014	62000	PASTOS PERMANENTES DE 5 O MAS AÑOS-SIN VARIEDAD	S	4,59	4,59
160000026335380	41-065-025-00010-0020	62000	PASTOS PERMANENTES DE 5 O MAS AÑOS-SIN VARIEDAD	S	0,00	0,00
160000026335357	41-065-058-00020-0002	62000	PASTOS PERMANENTES DE 5 O MAS AÑOS-SIN VARIEDAD	S	1,83	1,83
160000026335332	41-065-059-00014-0002	62000	PASTOS PERMANENTES DE 5 O MAS AÑOS-SIN VARIEDAD	S	8,63	8,63

Porcentaje de carga ganadera con especies rumiantes PUNTOS: 3,00 100.0%

EXPLOTACIÓN	ESPECIE	RUMIANTE	UGMs
ES410650000057	BOVINA	SI	56.37
ES410650000057	OVINA	SI	20.76

Porcentaje de carga ganadera con especies ovina PUNTOS: 0,00 26.91%

EXPLOTACIÓN	ESPECIE	OVINA	UGMs
ES410650000057	BOVINA	NO	56.37
ES410650000057	OVINA	SI	20.76

Pendiente media de la explotación PUNTOS: 3,00 35.33%

REF.	REFERENCIA SIGPAC	CULTIVO	DESCRIPCIÓN CULTIVO	S/R	PENDIENTE MEDIA (%)	SUP. PROPUESTA (ha)
160000026335342	41-065-024-00020-0002	62000	PASTOS PERMANENTES DE 5 O MAS AÑOS-SIN VARIEDAD	S	48,51	3,61
160000026335343	41-065-024-00020-0002	62000	PASTOS PERMANENTES DE 5 O MAS AÑOS-SIN VARIEDAD	S	48,51	1,13
160000026335389	41-065-024-00020-0003	62000	PASTOS PERMANENTES DE 5 O MAS AÑOS-SIN VARIEDAD	S	22,27	0,03
160000026335352	41-065-024-00020-0003	62000	PASTOS PERMANENTES DE 5 O MAS AÑOS-SIN VARIEDAD	S	22,27	0,37
160000026335344	41-065-024-00020-0003	62000	PASTOS PERMANENTES DE 5 O MAS AÑOS-SIN VARIEDAD	S	22,27	1,12

REF.	REFERENCIA SIGPAC	CULTIVO	DESCRIPCIÓN CULTIVO	PENDIENTE		SUP.
				S/R	MEDIA (%)	PROPUESTA (ha)
160000026335383	41-065-025-00010-0007	62000	VARIEDAD PASTOS PERMANENTES DE 5 O MAS AÑOS-SIN VARIEDAD	S	31,28	0,75
160000026335350	41-065-025-00010-0008	62000	PASTOS PERMANENTES DE 5 O MAS AÑOS-SIN VARIEDAD	S	28,54	19,65
160000026335322	41-065-025-00010-0014	62000	PASTOS PERMANENTES DE 5 O MAS AÑOS-SIN VARIEDAD	S	28,64	4,59
160000026335380	41-065-025-00010-0020	62000	PASTOS PERMANENTES DE 5 O MAS AÑOS-SIN VARIEDAD	S	42,74	0,00
160000026335357	41-065-058-00020-0002	62000	PASTOS PERMANENTES DE 5 O MAS AÑOS-SIN VARIEDAD	S	44,99	1,83
160000026335332	41-065-059-00014-0002	62000	PASTOS PERMANENTES DE 5 O MAS AÑOS-SIN VARIEDAD	S	47,69	8,63



<u>APELLIDOS Y NOMBRE / RAZÓN SOCIAL</u>		<u>NIF</u>	<u>EXPEDIENTE</u>	<u>PROPUESTA</u>
SARRION BROKERS,S.L.		B91853697	8014603	ADMITIDO
<u>SOLICITA ACTUACIÓN 1</u>	<u>PROPUESTA ACTUACIÓN 1</u>	<u>SOLICITA ACTUACIÓN 2</u>	<u>PROPUESTA ACTUACIÓN 2</u>	<u>SOLICITA ACTUACIÓN 3</u>
SI	ADMITIDO	SI	ADMITIDO	NO

DETALLE DE ACTUACIÓN 1**IMPORTES POR ANUALIDAD**

	<u>SUPERFICIE PROPUESTA</u>	<u>SUPERFICIE SUBVENCIONABLE</u>	<u>2016</u>	<u>2017</u>	<u>2018</u>	<u>2019</u>	<u>2020</u>
IMPORTE MÁXIMO	20,00	20,00	2.625,20 €	2.625,20 €	2.625,20 €	2.625,20 €	2.625,20 €
IMPORTE MEDIO DE TRANSFERENCIA (€/ha)			131,26 €	131,26 €	131,26 €	131,26 €	131,26 €

RECINTOS PROPUESTOS

<u>REF.</u>	<u>REFERENCIA SIGPAC</u>	<u>CULTIVO</u>	<u>DESCRIPCIÓN CULTIVO</u>	<u>S/R</u>	<u>PEND. MEDIA (%)</u>	<u>SUP. DEC. (ha)</u>	<u>SUP. BRUTA (ha)</u>	<u>CAP (%)</u>	<u>SUP. NETA (ha)</u>	<u>SUP. DEC. ADMIN. (ha)</u>	<u>SUP. CAMPO (ha)</u>	<u>SUP. CALC. (ha)</u>
160000006885746	41-045-003-00006-0002	62000	PASTOS PERMANENTES DE 5 O MAS AÑOS-SIN VARIEDAD	S	6,84	17,43	17,43	100,00	17,43	17,43		17,43
160000006885771	41-045-003-00006-0032	62000	PASTOS PERMANENTES DE 5 O MAS AÑOS-SIN VARIEDAD	S	8,41	2,57	2,57	100,00	2,57	2,57		2,57

INCIDENCIAS**INCIDENCIA DESCRIPCIÓN**

- 80866 La superficie que figura en la capa de formación adhesionada para el recinto, es inferior a la superficie por la que se solicita la ayuda para el recinto
Ref:160000006885746 Recinto:41-045-003-00006-0002 Cultivo:62000 PASTOS PERMANENTES DE 5 O MAS AÑOS-SIN VARIEDAD
Secano Sup. Dec. Adm.:24,89 Sup. Censo Bruta:17,43
- 80868 Solicitante de la actuación 1 que no acredita viabilidad de las acciones mediante informe técnico de la Consejería de Medio Ambiente.

DETALLE DE ACTUACIÓN 2**IMPORTES POR ANUALIDAD**

	<u>SUPERFICIE PROPUESTA</u>	<u>SUPERFICIE SUBVENCIONABLE</u>	<u>2016</u>	<u>2017</u>	<u>2018</u>	<u>2019</u>	<u>2020</u>
IMPORTE MÁXIMO	0,00	0,00	0,00 €	0,00 €	0,00 €	0,00 €	0,00 €
IMPORTE MEDIO DE TRANSFERENCIA (€/ha)			0,00 €	0,00 €	0,00 €	0,00 €	0,00 €

RECINTOS PROPUESTOS

<u>REF.</u>	<u>REFERENCIA SIGPAC</u>	<u>CULTIVO</u>	<u>DESCRIPCIÓN CULTIVO</u>	<u>S/R</u>	<u>PEND. MEDIA (%)</u>	<u>SUP. DEC. (ha)</u>	<u>SUP. BRUTA (ha)</u>	<u>CAP (%)</u>	<u>SUP. NETA (ha)</u>	<u>SUP. DEC. ADMIN. (ha)</u>	<u>SUP. CAMPO (ha)</u>	<u>SUP. CALC. (ha)</u>
1600000010851962	41-045-003-00050-0003	62000	PASTOS PERMANENTES DE 5 O MAS AÑOS-SIN VARIEDAD	S	6,19	15,07	0,00	100,00	0,00	0,00		0,00

INCIDENCIAS**INCIDENCIA DESCRIPCIÓN**

- 80866 La superficie que figura en la capa de formación adhesionada para el recinto, es inferior a la superficie por la que se solicita la ayuda para el recinto
Ref:1600000010851962 Recinto:41-045-003-00050-0003 Cultivo:62000 PASTOS PERMANENTES DE 5 O MAS AÑOS-SIN VARIEDAD
Secano Sup. Dec. Adm.:17,64 Sup. Censo Bruta:0

DETALLE DE SUPERFICIE DE FORMACIÓN ADEHESADA EN EL CENSO DE DEHESAS

<u>REF.</u>	<u>REFERENCIA SIGPAC</u>	<u>SUP. BRUTA (ha)</u>	<u>CAP (%)</u>	<u>SUP. NETA (ha)</u>
160000006885739	41-045-003-00006-0001	1,96	25,00	0,49
160000006885746	41-045-003-00006-0002	17,45	100,00	17,45
160000006885747	41-045-003-00006-0002	0,82	100,00	0,82
160000006885754	41-045-003-00006-0003	46,08	100,00	46,08
160000006885761	41-045-003-00006-0029	1,88	100,00	1,88
160000006885770	41-045-003-00006-0032	8,46	100,00	8,46
160000006885771	41-045-003-00006-0032	2,57	100,00	2,57
160000006885783	41-045-003-00006-0040	0,32	100,00	0,32
1600000010851956	41-045-003-00048-0001	0,05	75,00	0,04
TOTAL		79,59		78,11



RESUMEN CRITERIOS DE SELECCIÓN**10.1.3 Conservación y mejora de pastos en sistemas de dehesas.****PUNTOS: 4,00**

	PUNTOS	
Plan de Gestión Integral de Dehesas oficialmente aprobado	0,00	N
Porcentaje de superficie determinada en Red Natura 2000	0,00	0.0%
Tener suscrito o haber tenido suscrito convenio de colaboración con el proyecto LIFE+	0,00	N
Porcentaje de superficie determinada de la explotación bajo sistemas de producción integrada ganadera o producción ecológica	0,00	0.0%
Porcentaje de carga ganadera con especies rumiantes	3,00	100.0%
Porcentaje de carga ganadera con especies ovina	0,00	0.0%
Pendiente media de la explotación	1,00	7.04%

DETALLE CRITERIOS DE SELECCIÓN**10.1.3 Conservación y mejora de pastos en sistemas de dehesas.****PUNTOS: 4,00**

Plan de Gestión Integral de Dehesas oficialmente aprobado	PUNTOS:	0,00	N
Porcentaje de superficie determinada en Red Natura 2000	PUNTOS:	0,00	0.0%

<u>REF.</u>	<u>REFERENCIA SIGPAC</u>	<u>CULTIVO</u>	<u>DESCRIPCIÓN CULTIVO</u>	<u>S/R</u>	<u>SUP. PROPUESTA (ha)</u>	<u>SUP. CUMPLE (ha)</u>
160000006885746	41-045-003-00006-0002	62000	PASTOS PERMANENTES DE 5 O MAS AÑOS-SIN VARIEDAD	S	17,43	0,00
160000006885771	41-045-003-00006-0032	62000	PASTOS PERMANENTES DE 5 O MAS AÑOS-SIN VARIEDAD	S	2,57	0,00
160000010851962	41-045-003-00050-0003	62000	PASTOS PERMANENTES DE 5 O MAS AÑOS-SIN VARIEDAD	S	0,00	0,00

Tener suscrito o haber tenido suscrito convenio de colaboración con el proyecto LIFE+	PUNTOS:	0,00	N
Porcentaje de superficie determinada de la explotación bajo sistemas de producción integrada ganadera o producción ecológica	PUNTOS:	0,00	0.0%

<u>REF.</u>	<u>REFERENCIA SIGPAC</u>	<u>CULTIVO</u>	<u>DESCRIPCIÓN CULTIVO</u>	<u>S/R</u>	<u>SUP. PROPUESTA (ha)</u>	<u>SUP. CUMPLE (ha)</u>
160000006885746	41-045-003-00006-0002	62000	PASTOS PERMANENTES DE 5 O MAS AÑOS-SIN VARIEDAD	S	17,43	0,00
160000006885771	41-045-003-00006-0032	62000	PASTOS PERMANENTES DE 5 O MAS AÑOS-SIN VARIEDAD	S	2,57	0,00
160000010851962	41-045-003-00050-0003	62000	PASTOS PERMANENTES DE 5 O MAS AÑOS-SIN VARIEDAD	S	0,00	0,00

Porcentaje de carga ganadera con especies rumiantes	PUNTOS:	3,00	100.0%
--	----------------	------	--------

<u>EXPLORACIÓN</u>	<u>ESPECIE</u>	<u>RUMIANTE</u>	<u>UGMs</u>
ES410450000566	BOVINA	SI	36.13
ES410450000566	CAPRINA	SI	0

Porcentaje de carga ganadera con especies ovina	PUNTOS:	0,00	0.0%
--	----------------	------	------

<u>EXPLORACIÓN</u>	<u>ESPECIE</u>	<u>OVINA</u>	<u>UGMs</u>
ES410450000566	BOVINA	NO	36.13
ES410450000566	CAPRINA	NO	0

Pendiente media de la explotación	PUNTOS:	1,00	7.04%
--	----------------	------	-------

<u>REF.</u>	<u>REFERENCIA SIGPAC</u>	<u>CULTIVO</u>	<u>DESCRIPCIÓN CULTIVO</u>	<u>S/R</u>	<u>PENDIENTE MEDIA (%)</u>	<u>SUP. PROPUESTA (ha)</u>
160000006885746	41-045-003-00006-0002	62000	PASTOS PERMANENTES DE 5 O MAS AÑOS-SIN VARIEDAD	S	6,84	17,43

REF.	REFERENCIA SIGPAC	CULTIVO	DESCRIPCIÓN CULTIVO	S/R	PENDIENTE	SUP.
					MEDIA (%)	PROPUESTA (ha)
160000006885771	41-045-003-00006-0032	62000	PASTOS PERMANENTES DE 5 O MAS AÑOS-SIN VARIEDAD	S	8,41	2,57
1600000010851962	41-045-003-00050-0003	62000	PASTOS PERMANENTES DE 5 O MAS AÑOS-SIN VARIEDAD	S	6,19	0,00



<u>APELLIDOS Y NOMBRE / RAZÓN SOCIAL</u>	<u>NIF</u>	<u>EXPEDIENTE</u>	<u>PROPUESTA</u>
SIERRA DEL PIMPOLLAR, S.L.	B41672494	8028572	INADMITIDO
<u>SOLICITA ACTUACIÓN 1</u>	<u>SOLICITA ACTUACIÓN 2</u>	<u>PROPUESTA ACTUACIÓN 2</u>	<u>SOLICITA ACTUACIÓN 3</u>
NO	SI	INADMITIDO	NO

DETALLE DE ACTUACIÓN 2**IMPORTES POR ANUALIDAD**

	<u>SUPERFICIE PROPUESTA</u>	<u>SUPERFICIE SUBVENCIONABLE</u>	<u>2016</u>	<u>2017</u>	<u>2018</u>	<u>2019</u>	<u>2020</u>
IMPORTE MÁXIMO	0,00	0,00	0,00 €	0,00 €	0,00 €	0,00 €	0,00 €
IMPORTE MEDIO DE TRANSFERENCIA (€/ha)			0,00 €	0,00 €	0,00 €	0,00 €	0,00 €

INCIDENCIAS**INCIDENCIA DESCRIPCIÓN**

256	Solicitud con recintos declarados en campaña anterior y no declarados en campaña actual con una reducción por omisión de superficie superior al 3%. CÓDIGO PARA EL PORCENTAJE DE REDUCCIÓN POR OMISIÓN QUE CORRESPONDE A LA SOLICITUD:1
80854	La explotación por la que solicita ayudas no se encuentra inscrita en el Censo de Dehesas de Andalucía
80856	No cumple con la superficie mínima de cultivo elegible para solicitar la operación. Sup. Resuelta:0
80866	La superficie que figura en la capa de formación adhesionada para el recinto, es inferior a la superficie por la que se solicita la ayuda para el recinto Ref:1600000026146509 Recinto:41-080-023-00001-020 Cultivo:62000 PASTOS PERMANENTES DE 5 O MAS AÑOS-SIN VARIEDAD Secano Sup. Dec. Adm.:49,81 Sup. Censo Bruta:0
80867	Superficie resuelta para el grupo de pago menor que la mínima requerida Ref:1600000026146509 Recinto:41-080-023-00001-020 Cultivo:62000 PASTOS PERMANENTES DE 5 O MAS AÑOS-SIN VARIEDAD Secano Sup. Declarada:0 Sup. Resuelta:0

DETALLE DE SUPERFICIE DE FORMACIÓN ADEHESADA EN EL CENSO DE DEHESAS**RESUMEN CRITERIOS DE SELECCIÓN****10.1.3 Conservación y mejora de pastos en sistemas de dehesas.****PUNTOS: 0,00**

	<u>PUNTOS</u>	
Plan de Gestión Integral de Dehesas oficialmente aprobado	0,00	N
Porcentaje de superficie determinada en Red Natura 2000	0,00	0.0%
Tener suscrito o haber tenido suscrito convenio de colaboración con el proyecto LIFE+	0,00	N
Porcentaje de superficie determinada de la explotación bajo sistemas de producción integrada ganadera o producción ecológica	0,00	0.0%
Porcentaje de carga ganadera con especies rumiantes	0,00	23.06%
Porcentaje de carga ganadera con especies ovina	0,00	0.0%
Pendiente media de la explotación	0,00	0.0%



DETALLE CRITERIOS DE SELECCIÓN**10.1.3 Conservación y mejora de pastos en sistemas de dehesas.****PUNTOS:** 0,00**Plan de Gestión Integral de Dehesas oficialmente aprobado****PUNTOS:** 0,00 N**Porcentaje de superficie determinada en Red Natura 2000****PUNTOS:** 0,00 0.0%**Tener suscrito o haber tenido suscrito convenio de colaboración con el proyecto LIFE+****PUNTOS:** 0,00 N**Porcentaje de superficie determinada de la explotación bajo sistemas de producción integrada ganadera o producción ecológica****PUNTOS:** 0,00 0.0%**Porcentaje de carga ganadera con especies rumiantes****PUNTOS:** 0,00 23.06%

<u>EXPLOTACIÓN</u>	<u>ESPECIE</u>	<u>RUMIANTE</u>	<u>UGMs</u>
ES410800000044	CAPRINA	SI	273.97
ES410800000044	PORCINO	NO	914.01

Porcentaje de carga ganadera con especies ovina**PUNTOS:** 0,00 0.0%

<u>EXPLOTACIÓN</u>	<u>ESPECIE</u>	<u>OVINA</u>	<u>UGMs</u>
ES410800000044	CAPRINA	NO	273.97
ES410800000044	PORCINO	NO	914.01

Pendiente media de la explotación**PUNTOS:** 0,00 0.0%

<u>APELLIDOS Y NOMBRE / RAZÓN SOCIAL</u>	<u>NIF</u>	<u>EXPEDIENTE</u>	<u>PROPUESTA</u>
SOTO GUERRERO AURELIO RAFAEL	08794340Z	8029839	ADMITIDO
<u>SOLICITA ACTUACIÓN 1</u>	<u>SOLICITA ACTUACIÓN 2</u>	<u>PROPUESTA ACTUACIÓN 2</u>	<u>SOLICITA ACTUACIÓN 3</u>
NO	SI	ADMITIDO	NO

DETALLE DE ACTUACIÓN 2

IMPORTES POR ANUALIDAD

	<u>SUPERFICIE PROPUESTA</u>	<u>SUPERFICIE SUBVENCIONABLE</u>	<u>2016</u>	<u>2017</u>	<u>2018</u>	<u>2019</u>	<u>2020</u>
IMPORTE MÁXIMO	21,40	21,40	2.031,07 €	2.031,07 €	2.031,07 €	2.031,07 €	2.031,07 €
IMPORTE MEDIO DE TRANSFERENCIA (€/ha)			94,91 €	94,91 €	94,91 €	94,91 €	94,91 €

RECINTOS PROPUESTOS

<u>REF.</u>	<u>REFERENCIA SIGPAC</u>	<u>CULTIVO</u>	<u>DESCRIPCIÓN CULTIVO</u>	<u>S/R</u>	<u>PEND. MEDIA (%)</u>	<u>SUP. DEC. (ha)</u>	<u>SUP. BRUTA (ha)</u>	<u>CAP (%)</u>	<u>SUP. NETA (ha)</u>	<u>SUP. DEC. ADMIN. (ha)</u>	<u>SUP. CAMPO (ha)</u>	<u>SUP. CALC. (ha)</u>
1600000026131797	41-032-017-00004-0004	62000	PASTOS PERMANENTES DE 5 O MAS AÑOS-SIN VARIEDAD	S	14,22	21,40	25,18	85,00	21,40	21,40		21,40

DETALLE DE SUPERFICIE DE FORMACIÓN ADEHESADA EN EL CENSO DE DEHESAS

<u>REF.</u>	<u>REFERENCIA SIGPAC</u>	<u>SUP. BRUTA (ha)</u>	<u>CAP (%)</u>	<u>SUP. NETA (ha)</u>
1600000026131788	41-032-016-00004-0011	0,92	100,00	0,92
1600000026131789	41-032-016-00004-0001	65,86	55,00	36,22
1600000026131790	41-032-016-00004-0002	6,96	85,00	5,92
1600000026131792	41-032-017-00004-0014	17,06	100,00	17,06
1600000026131794	41-032-017-00004-0001	4,79	85,00	4,07
1600000026131796	41-032-017-00004-0003	35,34	55,00	19,44
1600000026131797	41-032-017-00004-0004	25,18	85,00	21,40
1600000026131798	41-032-016-00004-0009	0,45	35,00	0,16
TOTAL		156,56		105,19

RESUMEN CRITERIOS DE SELECCIÓN

10.1.3 Conservación y mejora de pastos en sistemas de dehesas.

PUNTOS: 13,00

	<u>PUNTOS</u>
Plan de Gestión Integral de Dehesas oficialmente aprobado	0,00 N
Porcentaje de superficie determinada en Red Natura 2000	4,00 100.0%
Tener suscrito o haber tenido suscrito convenio de colaboración con el proyecto LIFE+	0,00 N
Porcentaje de superficie determinada de la explotación bajo sistemas de producción integrada ganadera o producción ecológica	4,00 100.0%
Porcentaje de carga ganadera con especies rumiantes	3,00 100.0%
Porcentaje de carga ganadera con especies ovina	0,00 0.0%
Pendiente media de la explotación	2,00 14.22%



DETALLE CRITERIOS DE SELECCIÓN**10.1.3 Conservación y mejora de pastos en sistemas de dehesas.****PUNTOS:** 13,00**Plan de Gestión Integral de Dehesas oficialmente aprobado****PUNTOS:** 0,00 N**Porcentaje de superficie determinada en Red Natura 2000****PUNTOS:** 4,00 100.0%

<u>REF.</u>	<u>REFERENCIA SIGPAC</u>	<u>CULTIVO</u>	<u>DESCRIPCIÓN CULTIVO</u>	<u>S/R</u>	<u>SUP. PROPUESTA (ha)</u>	<u>SUP. CUMPLE (ha)</u>
1600000026131797	41-032-017-00004-0004	62000	PASTOS PERMANENTES DE 5 O MAS AÑOS-SIN VARIEDAD	S	21,40	21,40

Tener suscrito o haber tenido suscrito convenio de colaboración con el proyecto LIFE+**PUNTOS:** 0,00 N**Porcentaje de superficie determinada de la explotación bajo sistemas de producción integrada ganadera o producción ecológica****PUNTOS:** 4,00 100.0%

<u>REF.</u>	<u>REFERENCIA SIGPAC</u>	<u>CULTIVO</u>	<u>DESCRIPCIÓN CULTIVO</u>	<u>S/R</u>	<u>SUP. PROPUESTA (ha)</u>	<u>SUP. CUMPLE (ha)</u>
1600000026131797	41-032-017-00004-0004	62000	PASTOS PERMANENTES DE 5 O MAS AÑOS-SIN VARIEDAD	S	21,40	21,40

Porcentaje de carga ganadera con especies rumiantes**PUNTOS:** 3,00 100.0%

<u>EXPLOTACIÓN</u>	<u>ESPECIE</u>	<u>RUMIANTE</u>	<u>UGMs</u>
ES410320000535	BOVINA	SI	71.42
ES410320000535	CAPRINA	SI	93.13

Porcentaje de carga ganadera con especies ovina**PUNTOS:** 0,00 0.0%

<u>EXPLOTACIÓN</u>	<u>ESPECIE</u>	<u>OVINA</u>	<u>UGMs</u>
ES410320000535	BOVINA	NO	71.42
ES410320000535	CAPRINA	NO	93.13

Pendiente media de la explotación**PUNTOS:** 2,00 14.22%

<u>REF.</u>	<u>REFERENCIA SIGPAC</u>	<u>CULTIVO</u>	<u>DESCRIPCIÓN CULTIVO</u>	<u>S/R</u>	<u>PENDIENTE MEDIA (%)</u>	<u>SUP. PROPUESTA (ha)</u>
1600000026131797	41-032-017-00004-0004	62000	PASTOS PERMANENTES DE 5 O MAS AÑOS-SIN VARIEDAD	S	14,22	21,40



<u>APELLIDOS Y NOMBRE / RAZÓN SOCIAL</u>	<u>NIF</u>	<u>EXPEDIENTE</u>	<u>PROPUESTA</u>
TABANERA RODRIGUEZ FERRO SIRENA	00801348M	8027762	INADMITIDO
<u>SOLICITA ACTUACIÓN 1</u>	<u>SOLICITA ACTUACIÓN 2</u>	<u>PROPUESTA ACTUACIÓN 2</u>	<u>SOLICITA ACTUACIÓN 3</u>
NO	SI	INADMITIDO	NO

DETALLE DE ACTUACIÓN 2**IMPORTES POR ANUALIDAD**

	<u>SUPERFICIE PROPUESTA</u>	<u>SUPERFICIE SUBVENCIONABLE</u>	<u>2016</u>	<u>2017</u>	<u>2018</u>	<u>2019</u>	<u>2020</u>
IMPORTE MÁXIMO	0,00	0,00	0,00 €	0,00 €	0,00 €	0,00 €	0,00 €
IMPORTE MEDIO DE TRANSFERENCIA (€/ha)			0,00 €	0,00 €	0,00 €	0,00 €	0,00 €

INCIDENCIAS**INCIDENCIA DESCRIPCIÓN**

224	La superficie de cruce total de productos de la agrupación Pastos permanentes sobre un mismo recinto en una misma solicitud, no puede superar la superficie total admisible de pastos. Ref:1600000026298569 Recinto:41-013-003-00002-044 Cultivo:62000 PASTOS PERMANENTES DE 5 O MAS AÑOS-SIN VARIEDAD Secano Superficie admisible de pastos del recinto según SIGPAC.:12288 Suma de superficies de cruce netas declaradas para este recinto por el solicitante.:13117 Exceso de superficie (Hectáreas):8,29
80854	La explotación por la que solicita ayudas no se encuentra inscrita en el Censo de Dehesas de Andalucía
80856	No cumple con la superficie mínima de cultivo elegible para solicitar la operación. Sup. Resuelta:0
80866	La superficie que figura en la capa de formación adehesada para el recinto, es inferior a la superficie por la que se solicita la ayuda para el recinto Ref:1600000026298569 Recinto:41-013-003-00002-044 Cultivo:62000 PASTOS PERMANENTES DE 5 O MAS AÑOS-SIN VARIEDAD Secano Sup. Dec. Adm.:61,36 Sup. Censo Bruta:0
80867	Superficie resuelta para el grupo de pago menor que la mínima requerida Ref:1600000026298569 Recinto:41-013-003-00002-044 Cultivo:62000 PASTOS PERMANENTES DE 5 O MAS AÑOS-SIN VARIEDAD Secano Sup. Declarada:0 Sup. Resuelta:0

DETALLE DE SUPERFICIE DE FORMACIÓN ADEHESADA EN EL CENSO DE DEHESAS**RESUMEN CRITERIOS DE SELECCIÓN****10.1.3 Conservación y mejora de pastos en sistemas de dehesas.****PUNTOS: 3,00**

	<u>PUNTOS</u>	
Plan de Gestión Integral de Dehesas oficialmente aprobado	0,00	N
Porcentaje de superficie determinada en Red Natura 2000	0,00	0.0%
Tener suscrito o haber tenido suscrito convenio de colaboración con el proyecto LIFE+	0,00	N
Porcentaje de superficie determinada de la explotación bajo sistemas de producción integrada ganadera o producción ecológica	0,00	0.0%
Porcentaje de carga ganadera con especies rumiantes	3,00	100.0%
Porcentaje de carga ganadera con especies ovina	0,00	0.0%
Pendiente media de la explotación	0,00	0.0%



DETALLE CRITERIOS DE SELECCIÓN**10.1.3 Conservación y mejora de pastos en sistemas de dehesas.****PUNTOS:** 3,00**Plan de Gestión Integral de Dehesas oficialmente aprobado****PUNTOS:** 0,00 N**Porcentaje de superficie determinada en Red Natura 2000****PUNTOS:** 0,00 0.0%**Tener suscrito o haber tenido suscrito convenio de colaboración con el proyecto LIFE+****PUNTOS:** 0,00 N**Porcentaje de superficie determinada de la explotación bajo sistemas de producción integrada ganadera o producción ecológica****PUNTOS:** 0,00 0.0%**Porcentaje de carga ganadera con especies rumiantes****PUNTOS:** 3,00 100.0%

<u>EXPLOTACIÓN</u>	<u>ESPECIE</u>	<u>RUMIANTE</u>	<u>UGMs</u>
ES410130000500	BOVINA	SI	53.69

Porcentaje de carga ganadera con especies ovina**PUNTOS:** 0,00 0.0%

<u>EXPLOTACIÓN</u>	<u>ESPECIE</u>	<u>OVINA</u>	<u>UGMs</u>
ES410130000500	BOVINA	NO	53.69

Pendiente media de la explotación**PUNTOS:** 0,00 0.0%

<u>APELLIDOS Y NOMBRE / RAZÓN SOCIAL</u>	<u>NIF</u>	<u>EXPEDIENTE</u>	<u>PROPUESTA</u>
TAURO CORDOBÉS, S.L.	B41835711	8023804	ADMITIDO
<u>SOLICITA ACTUACIÓN 1</u>	<u>SOLICITA ACTUACIÓN 2</u>	<u>PROPUESTA ACTUACIÓN 2</u>	<u>SOLICITA ACTUACIÓN 3</u>
NO	SI	ADMITIDO	NO

DETALLE DE ACTUACIÓN 2**IMPORTES POR ANUALIDAD**

	<u>SUPERFICIE PROPUESTA</u>	<u>SUPERFICIE SUBVENCIONABLE</u>	<u>2016</u>	<u>2017</u>	<u>2018</u>	<u>2019</u>	<u>2020</u>
IMPORTE MÁXIMO	47,95	38,41	3.645,49 €	3.645,49 €	3.645,49 €	3.645,49 €	3.645,49 €
IMPORTE MEDIO DE TRANSFERENCIA (€/ha)			76,03 €	76,03 €	76,03 €	76,03 €	76,03 €

RECINTOS PROPUESTOS

<u>REF.</u>	<u>REFERENCIA SIGPAC</u>	<u>CULTIVO</u>	<u>DESCRIPCIÓN CULTIVO</u>	<u>S/R</u>	<u>PEND. MEDIA (%)</u>	<u>SUP. DEC. (ha)</u>	<u>SUP. BRUTA (ha)</u>	<u>CAP (%)</u>	<u>SUP. NETA (ha)</u>	<u>SUP. DEC. ADMIN. (ha)</u>	<u>SUP. CAMPO (ha)</u>	<u>SUP. CALC. (ha)</u>
160000026073187	41-049-011-00099-0003	62000	PASTOS PERMANENTES DE 5 O MAS AÑOS-SIN VARIEDAD	S	19,16	50,18	56,41	85,00	47,95	47,95		47,95

INCIDENCIAS**INCIDENCIA DESCRIPCIÓN**

80864	Superficie máxima determinada superior al 50% de la superficie de formación adehesada total de la dehesa Ref: Recinto:---- Cultivo: - Sup. Resulta:47,95 Sup. Formación Adehesada Total:76,82
80866	La superficie que figura en la capa de formación adehesada para el recinto, es inferior a la superficie por la que se solicita la ayuda para el recinto Ref:160000026073187 Recinto:41-049-011-00099-003 Cultivo:62000 PASTOS PERMANENTES DE 5 O MAS AÑOS-SIN VARIEDAD Secano Sup. Dec. Adm.:101,27 Sup. Censo Bruta:56,41

DETALLE DE SUPERFICIE DE FORMACIÓN ADEHESADA EN EL CENSO DE DEHESAS

<u>REF.</u>	<u>REFERENCIA SIGPAC</u>	<u>SUP. BRUTA (ha)</u>	<u>CAP (%)</u>	<u>SUP. NETA (ha)</u>
160000026073187	41-049-011-00099-0003	90,37	85,00	76,82
TOTAL		90,37		76,82

RESUMEN CRITERIOS DE SELECCIÓN**10.1.3 Conservación y mejora de pastos en sistemas de dehesas.****PUNTOS: 10,00**

	<u>PUNTOS</u>	
Plan de Gestión Integral de Dehesas oficialmente aprobado	0,00	N
Porcentaje de superficie determinada en Red Natura 2000	0,00	0.0%
Tener suscrito o haber tenido suscrito convenio de colaboración con el proyecto LIFE+	0,00	N
Porcentaje de superficie determinada de la explotación bajo sistemas de producción integrada ganadera o producción ecológica	4,00	100.0%
Porcentaje de carga ganadera con especies rumiantes	3,00	100.0%
Porcentaje de carga ganadera con especies ovina	0,00	0.0%
Pendiente media de la explotación	3,00	19.16%



DETALLE CRITERIOS DE SELECCIÓN**10.1.3 Conservación y mejora de pastos en sistemas de dehesas.****PUNTOS: 10,00****Plan de Gestión Integral de Dehesas oficialmente aprobado****PUNTOS: 0,00 N****Porcentaje de superficie determinada en Red Natura 2000****PUNTOS: 0,00 0.0%**

<u>REF.</u>	<u>REFERENCIA SIGPAC</u>	<u>CULTIVO</u>	<u>DESCRIPCIÓN CULTIVO</u>	<u>S/R</u>	<u>SUP. PROPUESTA (ha)</u>	<u>SUP. CUMPLE (ha)</u>
1600000026073187	41-049-011-00099-0003	62000	PASTOS PERMANENTES DE 5 O MAS AÑOS-SIN VARIEDAD	S	47,95	0,00

Tener suscrito o haber tenido suscrito convenio de colaboración con el proyecto LIFE+**PUNTOS: 0,00 N****Porcentaje de superficie determinada de la explotación bajo sistemas de producción integrada ganadera o producción ecológica****PUNTOS: 4,00 100.0%**

<u>REF.</u>	<u>REFERENCIA SIGPAC</u>	<u>CULTIVO</u>	<u>DESCRIPCIÓN CULTIVO</u>	<u>S/R</u>	<u>SUP. PROPUESTA (ha)</u>	<u>SUP. CUMPLE (ha)</u>
1600000026073187	41-049-011-00099-0003	62000	PASTOS PERMANENTES DE 5 O MAS AÑOS-SIN VARIEDAD	S	47,95	47,95

Porcentaje de carga ganadera con especies rumiantes**PUNTOS: 3,00 100.0%**

<u>EXPLOTACIÓN</u>	<u>ESPECIE</u>	<u>RUMIANTE</u>	<u>UGMs</u>
ES410490000104	BOVINA	SI	52.76

Porcentaje de carga ganadera con especies ovina**PUNTOS: 0,00 0.0%**

<u>EXPLOTACIÓN</u>	<u>ESPECIE</u>	<u>OVINA</u>	<u>UGMs</u>
ES410490000104	BOVINA	NO	52.76

Pendiente media de la explotación**PUNTOS: 3,00 19.16%**

<u>REF.</u>	<u>REFERENCIA SIGPAC</u>	<u>CULTIVO</u>	<u>DESCRIPCIÓN CULTIVO</u>	<u>S/R</u>	<u>PENDIENTE MEDIA (%)</u>	<u>SUP. PROPUESTA (ha)</u>
1600000026073187	41-049-011-00099-0003	62000	PASTOS PERMANENTES DE 5 O MAS AÑOS-SIN VARIEDAD	S	19,16	47,95



<u>APELLIDOS Y NOMBRE / RAZÓN SOCIAL</u>	<u>NIF</u>	<u>EXPEDIENTE</u>	<u>PROPUESTA</u>
TORO Y ARTE VICTOR, S.L.	B91337378	8012819	ADMITIDO
<u>SOLICITA ACTUACIÓN 1</u>	<u>SOLICITA ACTUACIÓN 2</u>	<u>SOLICITA ACTUACIÓN 3</u>	<u>PROPUESTA ACTUACIÓN 3</u>
NO	NO	SI	ADMITIDO

DETALLE DE ACTUACIÓN 3**IMPORTES POR ANUALIDAD**

	<u>SUPERFICIE PROPUESTA</u>	<u>SUPERFICIE SUBVENCIONABLE</u>	<u>2016</u>	<u>2017</u>	<u>2018</u>	<u>2019</u>	<u>2020</u>
IMPORTE MÁXIMO	41,99	41,99	1.798,85 €	1.798,85 €	1.798,85 €	1.798,85 €	1.798,85 €
IMPORTE MEDIO DE TRANSFERENCIA (€/ha)			42,84 €	42,84 €	42,84 €	42,84 €	42,84 €

RECINTOS PROPUESTOS

<u>REF.</u>	<u>REFERENCIA SIGPAC</u>	<u>CULTIVO</u>	<u>DESCRIPCIÓN CULTIVO</u>	<u>S/R</u>	<u>PEND. MEDIA (%)</u>	<u>SUP. DEC. (ha)</u>	<u>SUP. BRUTA (ha)</u>	<u>CAP (%)</u>	<u>SUP. NETA (ha)</u>	<u>SUP. DEC. ADMIN. (ha)</u>	<u>SUP. CAMPO (ha)</u>	<u>SUP. CALC. (ha)</u>
1600000026239336	41-049-001-00012-0001	62000	PASTOS PERMANENTES DE 5 O MAS AÑOS-SIN VARIEDAD	S	17,97	14,59	19,45	75,00	14,59	14,59		14,59
1600000026239338	41-049-001-00026-0001	62000	PASTOS PERMANENTES DE 5 O MAS AÑOS-SIN VARIEDAD	S	12,30	22,41	22,41	100,00	22,41	22,41		22,41
1600000026239341	41-049-001-00026-0005	62000	PASTOS PERMANENTES DE 5 O MAS AÑOS-SIN VARIEDAD	S	21,56	4,98	5,82	85,74	4,99	4,99		4,99

INCIDENCIAS**INCIDENCIA DESCRIPCIÓN**

80866	La superficie que figura en la capa de formación adhesionada para el recinto, es inferior a la superficie por la que se solicita la ayuda para el recinto Ref:1600000026239336 Recinto:41-049-001-00012-0001 Cultivo:62000 PASTOS PERMANENTES DE 5 O MAS AÑOS-SIN VARIEDAD Secano Sup. Dec. Adm.:20,02 Sup. Censo Bruta:19,45 Ref:1600000026239338 Recinto:41-049-001-00026-0001 Cultivo:62000 PASTOS PERMANENTES DE 5 O MAS AÑOS-SIN VARIEDAD Secano Sup. Dec. Adm.:22,73 Sup. Censo Bruta:22,41 Ref:1600000026239341 Recinto:41-049-001-00026-0005 Cultivo:62000 PASTOS PERMANENTES DE 5 O MAS AÑOS-SIN VARIEDAD Secano Sup. Dec. Adm.:8,94 Sup. Censo Bruta:5,82
-------	--

DETALLE DE SUPERFICIE DE FORMACIÓN ADEHESADA EN EL CENSO DE DEHESAS

<u>REF.</u>	<u>REFERENCIA SIGPAC</u>	<u>SUP. BRUTA (ha)</u>	<u>CAP (%)</u>	<u>SUP. NETA (ha)</u>
1600000026239330	21-015-004-00024-0003	2,16	100,00	2,16
1600000026239331	21-023-033-00017-0006	1,69	100,00	1,69
1600000026239332	41-049-002-00014-0003	35,03	100,00	35,03
1600000026239333	41-049-002-00014-0004	0,08	100,00	0,08
1600000026239335	41-049-001-00012-0002	0,51	100,00	0,51
1600000026239336	41-049-001-00012-0001	19,46	85,00	16,54
1600000026239338	41-049-001-00026-0001	22,41	100,00	22,41
1600000026239341	41-049-001-00026-0005	5,83	65,00	3,79
1600000026239342	21-023-033-00013-0005	10,98	100,00	10,98
TOTAL		98,15		93,19

RESUMEN CRITERIOS DE SELECCIÓN**10.1.3 Conservación y mejora de pastos en sistemas de dehesas.****PUNTOS: 7,00**

	<u>PUNTOS</u>	
Plan de Gestión Integral de Dehesas oficialmente aprobado	0,00	N
Porcentaje de superficie determinada en Red Natura 2000	0,00	0.0%
Tener suscrito o haber tenido suscrito convenio de colaboración con el proyecto LIFE+	0,00	N
Porcentaje de superficie determinada de la explotación bajo sistemas de producción integrada ganadera o producción ecológica	4,00	100.0%
Porcentaje de carga ganadera con especies rumiantes	0,00	0.0%
Porcentaje de carga ganadera con especies ovina	0,00	0.0%
Pendiente media de la explotación	3,00	15.37%



DETALLE CRITERIOS DE SELECCIÓN**10.1.3 Conservación y mejora de pastos en sistemas de dehesas.****PUNTOS: 7,00****Plan de Gestión Integral de Dehesas oficialmente aprobado****PUNTOS: 0,00 N****Porcentaje de superficie determinada en Red Natura 2000****PUNTOS: 0,00 0.0%**

<u>REF.</u>	<u>REFERENCIA SIGPAC</u>	<u>CULTIVO</u>	<u>DESCRIPCIÓN CULTIVO</u>	<u>S/R</u>	<u>SUP. PROPUESTA (ha)</u>	<u>SUP. CUMPLE (ha)</u>
1600000026239336	41-049-001-00012-0001	62000	PASTOS PERMANENTES DE 5 O MAS AÑOS-SIN VARIEDAD	S	14,59	0,00
1600000026239338	41-049-001-00026-0001	62000	PASTOS PERMANENTES DE 5 O MAS AÑOS-SIN VARIEDAD	S	22,41	0,00
1600000026239341	41-049-001-00026-0005	62000	PASTOS PERMANENTES DE 5 O MAS AÑOS-SIN VARIEDAD	S	4,99	0,00

Tener suscrito o haber tenido suscrito convenio de colaboración con el proyecto LIFE+**PUNTOS: 0,00 N****Porcentaje de superficie determinada de la explotación bajo sistemas de producción integrada ganadera o producción ecológica****PUNTOS: 4,00 100.0%**

<u>REF.</u>	<u>REFERENCIA SIGPAC</u>	<u>CULTIVO</u>	<u>DESCRIPCIÓN CULTIVO</u>	<u>S/R</u>	<u>SUP. PROPUESTA (ha)</u>	<u>SUP. CUMPLE (ha)</u>
1600000026239336	41-049-001-00012-0001	62000	PASTOS PERMANENTES DE 5 O MAS AÑOS-SIN VARIEDAD	S	14,59	14,59
1600000026239338	41-049-001-00026-0001	62000	PASTOS PERMANENTES DE 5 O MAS AÑOS-SIN VARIEDAD	S	22,41	22,41
1600000026239341	41-049-001-00026-0005	62000	PASTOS PERMANENTES DE 5 O MAS AÑOS-SIN VARIEDAD	S	4,99	4,99

Porcentaje de carga ganadera con especies rumiantes**PUNTOS: 0,00 0.0%****Porcentaje de carga ganadera con especies ovina****PUNTOS: 0,00 0.0%****Pendiente media de la explotación****PUNTOS: 3,00 15.37%**

<u>REF.</u>	<u>REFERENCIA SIGPAC</u>	<u>CULTIVO</u>	<u>DESCRIPCIÓN CULTIVO</u>	<u>S/R</u>	<u>PENDIENTE MEDIA (%)</u>	<u>SUP. PROPUESTA (ha)</u>
1600000026239336	41-049-001-00012-0001	62000	PASTOS PERMANENTES DE 5 O MAS AÑOS-SIN VARIEDAD	S	17,97	14,59
1600000026239338	41-049-001-00026-0001	62000	PASTOS PERMANENTES DE 5 O MAS AÑOS-SIN VARIEDAD	S	12,30	22,41
1600000026239341	41-049-001-00026-0005	62000	PASTOS PERMANENTES DE 5 O MAS AÑOS-SIN VARIEDAD	S	21,56	4,99



<u>APELLIDOS Y NOMBRE / RAZÓN SOCIAL</u>	<u>NIF</u>	<u>EXPEDIENTE</u>	<u>PROPUESTA</u>
TORRES MARTIN FRANCISCO JAVIER	28615417J	8029710	ADMITIDO
<u>SOLICITA ACTUACIÓN 1</u>	<u>SOLICITA ACTUACIÓN 2</u>	<u>SOLICITA ACTUACIÓN 3</u>	<u>PROPUESTA ACTUACIÓN 3</u>
NO	NO	SI	ADMITIDO

DETALLE DE ACTUACIÓN 3**IMPORTES POR ANUALIDAD**

	<u>SUPERFICIE PROPUESTA</u>	<u>SUPERFICIE SUBVENCIONABLE</u>	<u>2016</u>	<u>2017</u>	<u>2018</u>	<u>2019</u>	<u>2020</u>
IMPORTE MÁXIMO	21,32	11,24	481,52 €	481,52 €	481,52 €	481,52 €	481,52 €
IMPORTE MEDIO DE TRANSFERENCIA (€/ha)			22,59 €	22,59 €	22,59 €	22,59 €	22,59 €

RECINTOS PROPUESTOS

<u>REF.</u>	<u>REFERENCIA SIGPAC</u>	<u>CULTIVO</u>	<u>DESCRIPCIÓN CULTIVO</u>	<u>S/R</u>	<u>PEND. MEDIA (%)</u>	<u>SUP. DEC. (ha)</u>	<u>SUP. BRUTA (ha)</u>	<u>CAP (%)</u>	<u>SUP. NETA (ha)</u>	<u>SUP. DEC. ADMIN. (ha)</u>	<u>SUP. CAMPO (ha)</u>	<u>SUP. CALC. (ha)</u>
1600000026169359	41-077-014-00003-0002	62000	PASTOS PERMANENTES DE 5 O MAS AÑOS-SIN VARIEDAD	S	27,99	5,24	2,30	75,00	1,72	1,72		1,72
1600000026169360	41-077-014-00004-0003	62000	PASTOS PERMANENTES DE 5 O MAS AÑOS-SIN VARIEDAD	S	40,48	10,37	11,97	75,00	8,98	8,98		8,98
1600000026169361	41-077-014-00005-0002	62000	PASTOS PERMANENTES DE 5 O MAS AÑOS-SIN VARIEDAD	S	36,95	7,69	9,12	55,00	5,02	5,02		5,02
1600000026169362	41-077-014-00008-0001	62000	PASTOS PERMANENTES DE 5 O MAS AÑOS-SIN VARIEDAD	S	46,77	1,43	1,64	55,00	0,90	0,90		0,90
1600000026169363	41-077-014-00009-0001	62000	PASTOS PERMANENTES DE 5 O MAS AÑOS-SIN VARIEDAD	S	50,02	1,41	1,29	55,00	0,71	0,71		0,71
1600000026169374	41-077-014-00010-0001	62000	PASTOS PERMANENTES DE 5 O MAS AÑOS-SIN VARIEDAD	S	39,35	5,80	4,07	75,00	3,06	3,06		3,06
1600000026169381	41-077-051-00039-0001	62000	PASTOS PERMANENTES DE 5 O MAS AÑOS-SIN VARIEDAD	S	31,07	3,75	0,00	85,00	0,00	0,00		0,00
1600000026169392	41-077-051-00046-0001	62000	PASTOS PERMANENTES DE 5 O MAS AÑOS-SIN VARIEDAD	S	38,72	1,11	1,23	75,00	0,93	0,93		0,93

INCIDENCIAS**INCIDENCIA DESCRIPCIÓN**

80864	Superficie máxima determinada superior al 50% de la superficie de formación adehesada total de la dehesa Ref: Recinto:---- Cultivo: - Sup. Resuelta:21,32 Sup. Formación Adehesada Total:22,48
80866	La superficie que figura en la capa de formación adehesada para el recinto, es inferior a la superficie por la que se solicita la ayuda para el recinto Ref:1600000026169359 Recinto:41-077-014-00003-0002 Cultivo:62000 PASTOS PERMANENTES DE 5 O MAS AÑOS-SIN VARIEDAD Secano Sup. Dec. Adm.:6,98 Sup. Censo Bruta:2,3 Ref:1600000026169360 Recinto:41-077-014-00004-0003 Cultivo:62000 PASTOS PERMANENTES DE 5 O MAS AÑOS-SIN VARIEDAD Secano Sup. Dec. Adm.:13,83 Sup. Censo Bruta:11,97 Ref:1600000026169361 Recinto:41-077-014-00005-0002 Cultivo:62000 PASTOS PERMANENTES DE 5 O MAS AÑOS-SIN VARIEDAD Secano Sup. Dec. Adm.:13,99 Sup. Censo Bruta:9,12 Ref:1600000026169362 Recinto:41-077-014-00008-0001 Cultivo:62000 PASTOS PERMANENTES DE 5 O MAS AÑOS-SIN VARIEDAD Secano Sup. Dec. Adm.:2,6 Sup. Censo Bruta:1,64 Ref:1600000026169363 Recinto:41-077-014-00009-0001 Cultivo:62000 PASTOS PERMANENTES DE 5 O MAS AÑOS-SIN VARIEDAD Secano Sup. Dec. Adm.:2,56 Sup. Censo Bruta:1,29 Ref:1600000026169374 Recinto:41-077-014-00010-0001 Cultivo:62000 PASTOS PERMANENTES DE 5 O MAS AÑOS-SIN VARIEDAD Secano Sup. Dec. Adm.:7,73 Sup. Censo Bruta:4,07 Ref:1600000026169381 Recinto:41-077-051-00039-0001 Cultivo:62000 PASTOS PERMANENTES DE 5 O MAS AÑOS-SIN VARIEDAD Secano Sup. Dec. Adm.:4,41 Sup. Censo Bruta:0 Ref:1600000026169392 Recinto:41-077-051-00046-0001 Cultivo:62000 PASTOS PERMANENTES DE 5 O MAS AÑOS-SIN VARIEDAD Secano Sup. Dec. Adm.:1,48 Sup. Censo Bruta:1,23



DETALLE DE SUPERFICIE DE FORMACIÓN ADEHESADA EN EL CENSO DE DEHESAS

REF.	REFERENCIA SIGPAC	SUP. BRUTA (ha)	CAP (%)	SUP. NETA (ha)
160000026169359	41-077-014-00003-0002	2,30	75,00	1,72
160000026169360	41-077-014-00004-0003	11,97	75,00	8,98
160000026169361	41-077-014-00005-0002	9,12	55,00	5,02
160000026169362	41-077-014-00008-0001	1,64	55,00	0,90
160000026169363	41-077-014-00009-0001	1,29	55,00	0,71
160000026169364	41-077-014-00006-0001	0,52	55,00	0,28
160000026169365	41-077-014-00007-0001	0,04	85,00	0,04
160000026169366	41-077-014-00010-0002	0,04	0,00	0,00
160000026169368	41-077-014-00010-0003	0,04	0,00	0,00
160000026169374	41-077-014-00010-0001	4,07	75,00	3,06
160000026169375	41-077-014-00011-0001	0,11	25,00	0,03
160000026169378	41-077-014-00005-0001	0,12	0,00	0,00
160000026169382	41-077-014-00004-0001	0,45	0,00	0,00
160000026169386	41-077-051-00044-0002	0,58	100,00	0,58
160000026169391	41-077-051-00044-0001	0,02	0,00	0,00
160000026169392	41-077-051-00046-0001	1,23	75,00	0,93
160000026169393	41-077-051-00047-0001	0,26	85,00	0,23
TOTAL		33,80		22,48

RESUMEN CRITERIOS DE SELECCIÓN**10.1.3 Conservación y mejora de pastos en sistemas de dehesas.****PUNTOS: 13,00**

	PUNTOS	
Plan de Gestión Integral de Dehesas oficialmente aprobado	0,00	N
Porcentaje de superficie determinada en Red Natura 2000	0,00	0.0%
Tener suscrito o haber tenido suscrito convenio de colaboración con el proyecto LIFE+	0,00	N
Porcentaje de superficie determinada de la explotación bajo sistemas de producción integrada ganadera o producción ecológica	4,00	100.0%
Porcentaje de carga ganadera con especies rumiantes	3,00	100.0%
Porcentaje de carga ganadera con especies ovina	3,00	100.0%
Pendiente media de la explotación	3,00	38.98%

DETALLE CRITERIOS DE SELECCIÓN**10.1.3 Conservación y mejora de pastos en sistemas de dehesas.****PUNTOS: 13,00**

REF.	REFERENCIA SIGPAC	CULTIVO	DESCRIPCIÓN CULTIVO	S/R	SUP. PROPUESTA (ha)	SUP. CUMPLE (ha)	
160000026169359	41-077-014-00003-0002	62000	PASTOS PERMANENTES DE 5 O MAS AÑOS-SIN VARIEDAD	S	1,72	0,00	
160000026169360	41-077-014-00004-0003	62000	PASTOS PERMANENTES DE 5 O MAS AÑOS-SIN VARIEDAD	S	8,98	0,00	
160000026169361	41-077-014-00005-0002	62000	PASTOS PERMANENTES DE 5 O MAS AÑOS-SIN VARIEDAD	S	5,02	0,00	
160000026169362	41-077-014-00008-0001	62000	PASTOS PERMANENTES DE 5 O MAS AÑOS-SIN VARIEDAD	S	0,90	0,00	
160000026169363	41-077-014-00009-0001	62000	PASTOS PERMANENTES DE 5 O MAS AÑOS-SIN VARIEDAD	S	0,71	0,00	
160000026169374	41-077-014-00010-0001	62000	PASTOS PERMANENTES DE 5 O MAS AÑOS-SIN VARIEDAD	S	3,06	0,00	
160000026169381	41-077-051-00039-0001	62000	PASTOS PERMANENTES DE 5 O MAS AÑOS-SIN VARIEDAD	S	0,00	0,00	
160000026169392	41-077-051-00046-0001	62000	PASTOS PERMANENTES DE 5 O MAS AÑOS-SIN VARIEDAD	S	0,93	0,00	
Tener suscrito o haber tenido suscrito convenio de colaboración con el proyecto LIFE+					PUNTOS:	0,00	N
Porcentaje de superficie determinada de la explotación bajo sistemas de producción integrada ganadera o producción ecológica					PUNTOS:	4,00	100.0%

<u>REF.</u>	<u>REFERENCIA SIGPAC</u>	<u>CULTIVO</u>	<u>DESCRIPCIÓN CULTIVO</u>	<u>S/R</u>	<u>SUP. PROPUESTA (ha)</u>	<u>SUP. CUMPLE (ha)</u>
160000026169359	41-077-014-00003-0002	62000	PASTOS PERMANENTES DE 5 O MAS AÑOS-SIN VARIEDAD	S	1,72	1,72
160000026169360	41-077-014-00004-0003	62000	PASTOS PERMANENTES DE 5 O MAS AÑOS-SIN VARIEDAD	S	8,98	8,98
160000026169361	41-077-014-00005-0002	62000	PASTOS PERMANENTES DE 5 O MAS AÑOS-SIN VARIEDAD	S	5,02	5,02
160000026169362	41-077-014-00008-0001	62000	PASTOS PERMANENTES DE 5 O MAS AÑOS-SIN VARIEDAD	S	0,90	0,90
160000026169363	41-077-014-00009-0001	62000	PASTOS PERMANENTES DE 5 O MAS AÑOS-SIN VARIEDAD	S	0,71	0,71
160000026169374	41-077-014-00010-0001	62000	PASTOS PERMANENTES DE 5 O MAS AÑOS-SIN VARIEDAD	S	3,06	3,06
160000026169381	41-077-051-00039-0001	62000	PASTOS PERMANENTES DE 5 O MAS AÑOS-SIN VARIEDAD	S	0,00	0,00
160000026169392	41-077-051-00046-0001	62000	PASTOS PERMANENTES DE 5 O MAS AÑOS-SIN VARIEDAD	S	0,93	0,93

Porcentaje de carga ganadera con especies rumiantes**PUNTOS:** 3,00 100.0%

<u>EXPLOTACIÓN</u>	<u>ESPECIE</u>	<u>RUMIANTE</u>	<u>UGMs</u>
ES410770000262	OVINA	SI	43.34

Porcentaje de carga ganadera con especies ovina**PUNTOS:** 3,00 100.0%

<u>EXPLOTACIÓN</u>	<u>ESPECIE</u>	<u>OVINA</u>	<u>UGMs</u>
ES410770000262	OVINA	SI	43.34

Pendiente media de la explotación**PUNTOS:** 3,00 38.98%

<u>REF.</u>	<u>REFERENCIA SIGPAC</u>	<u>CULTIVO</u>	<u>DESCRIPCIÓN CULTIVO</u>	<u>S/R</u>	<u>PENDIENTE MEDIA (%)</u>	<u>SUP. PROPUESTA (ha)</u>
160000026169359	41-077-014-00003-0002	62000	PASTOS PERMANENTES DE 5 O MAS AÑOS-SIN VARIEDAD	S	27,99	1,72
160000026169360	41-077-014-00004-0003	62000	PASTOS PERMANENTES DE 5 O MAS AÑOS-SIN VARIEDAD	S	40,48	8,98
160000026169361	41-077-014-00005-0002	62000	PASTOS PERMANENTES DE 5 O MAS AÑOS-SIN VARIEDAD	S	36,95	5,02
160000026169362	41-077-014-00008-0001	62000	PASTOS PERMANENTES DE 5 O MAS AÑOS-SIN VARIEDAD	S	46,77	0,90
160000026169363	41-077-014-00009-0001	62000	PASTOS PERMANENTES DE 5 O MAS AÑOS-SIN VARIEDAD	S	50,02	0,71
160000026169374	41-077-014-00010-0001	62000	PASTOS PERMANENTES DE 5 O MAS AÑOS-SIN VARIEDAD	S	39,35	3,06
160000026169381	41-077-051-00039-0001	62000	PASTOS PERMANENTES DE 5 O MAS AÑOS-SIN VARIEDAD	S	31,07	0,00
160000026169392	41-077-051-00046-0001	62000	PASTOS PERMANENTES DE 5 O MAS AÑOS-SIN VARIEDAD	S	38,72	0,93



<u>APELLIDOS Y NOMBRE / RAZÓN SOCIAL</u>	<u>NIF</u>	<u>EXPEDIENTE</u>	<u>PROPUESTA</u>
VALDENEBRO HALCON LUIS MARIA	28337873X	8015716	ADMITIDO
<u>SOLICITA ACTUACIÓN 1</u>	<u>SOLICITA ACTUACIÓN 2</u>	<u>SOLICITA ACTUACIÓN 3</u>	<u>PROPUESTA ACTUACIÓN 3</u>
NO	NO	SI	ADMITIDO

DETALLE DE ACTUACIÓN 3**IMPORTE POR ANUALIDAD**

	<u>SUPERFICIE PROPUESTA</u>	<u>SUPERFICIE SUBVENCIONABLE</u>	<u>2016</u>	<u>2017</u>	<u>2018</u>	<u>2019</u>	<u>2020</u>
IMPORTE MÁXIMO	37,16	37,16	1.591,93 €	1.591,93 €	1.591,93 €	1.591,93 €	1.591,93 €
IMPORTE MEDIO DE TRANSFERENCIA (€/ha)			42,84 €	42,84 €	42,84 €	42,84 €	42,84 €

RECINTOS PROPUESTOS

<u>REF.</u>	<u>REFERENCIA SIGPAC</u>	<u>CULTIVO</u>	<u>DESCRIPCIÓN CULTIVO</u>	<u>S/R</u>	<u>PEND. MEDIA (%)</u>	<u>SUP. DEC. (ha)</u>	<u>SUP. BRUTA (ha)</u>	<u>CAP (%)</u>	<u>SUP. NETA (ha)</u>	<u>SUP. DEC. ADMIN. (ha)</u>	<u>SUP. CAMPO (ha)</u>	<u>SUP. CALC. (ha)</u>
1500000025737806	41-020-006-00001-0003	62000	PASTOS PERMANENTES DE 5 O MAS AÑOS-SIN VARIEDAD	S	21,34	48,59	33,04	100,00	33,04	33,04		33,04
1600000006691556	41-020-006-00001-0011	62000	PASTOS PERMANENTES DE 5 O MAS AÑOS-SIN VARIEDAD	S	12,15	4,12	4,12	100,00	4,12	4,12		4,12

INCIDENCIAS**INCIDENCIA DESCRIPCIÓN**

80866 La superficie que figura en la capa de formación adhesionada para el recinto, es inferior a la superficie por la que se solicita la ayuda para el recinto
 Ref:1500000025737806 Recinto:41-020-006-00001-003 Cultivo:62000 PASTOS PERMANENTES DE 5 O MAS AÑOS-SIN VARIEDAD
 Secano Sup. Dec. Adm.:48,59 Sup. Censo Bruta:33,04

DETALLE DE SUPERFICIE DE FORMACIÓN ADEHESADA EN EL CENSO DE DEHESAS

<u>REF.</u>	<u>REFERENCIA SIGPAC</u>	<u>SUP. BRUTA (ha)</u>	<u>CAP (%)</u>	<u>SUP. NETA (ha)</u>
1500000025737806	41-020-006-00001-0003	33,04	100,00	33,04
1600000006691556	41-020-006-00001-0011	4,12	100,00	4,12
1600000007245937	41-095-044-00007-0002	63,06	100,00	63,06
1600000008978769	41-095-044-60001-0002	0,09	100,00	0,09
1600000010113629	41-095-044-00007-0028	2,36	0,00	0,00
1600000011830113	41-020-006-00001-0002	22,88	100,00	22,88
TOTAL		125,55		123,19

RESUMEN CRITERIOS DE SELECCIÓN**10.1.3 Conservación y mejora de pastos en sistemas de dehesas.****PUNTOS: 3,00**

	<u>PUNTOS</u>	
Plan de Gestión Integral de Dehesas oficialmente aprobado	0,00	N
Porcentaje de superficie determinada en Red Natura 2000	0,00	0.0%
Tener suscrito o haber tenido suscrito convenio de colaboración con el proyecto LIFE+	0,00	N
Porcentaje de superficie determinada de la explotación bajo sistemas de producción integrada ganadera o producción ecológica	0,00	0.0%
Porcentaje de carga ganadera con especies rumiantes	0,00	0.0%
Porcentaje de carga ganadera con especies ovina	0,00	0.0%
Pendiente media de la explotación	3,00	20.32%



DETALLE CRITERIOS DE SELECCIÓN**10.1.3 Conservación y mejora de pastos en sistemas de dehesas.****PUNTOS: 3,00****Plan de Gestión Integral de Dehesas oficialmente aprobado****PUNTOS: 0,00 N****Porcentaje de superficie determinada en Red Natura 2000****PUNTOS: 0,00 0.0%**

<u>REF.</u>	<u>REFERENCIA SIGPAC</u>	<u>CULTIVO</u>	<u>DESCRIPCIÓN CULTIVO</u>	<u>S/R</u>	<u>SUP. PROPUESTA (ha)</u>	<u>SUP. CUMPLE (ha)</u>
1500000025737806	41-020-006-00001-0003	62000	PASTOS PERMANENTES DE 5 O MAS AÑOS-SIN VARIEDAD	S	33,04	0,00
1600000006691556	41-020-006-00001-0011	62000	PASTOS PERMANENTES DE 5 O MAS AÑOS-SIN VARIEDAD	S	4,12	0,00

Tener suscrito o haber tenido suscrito convenio de colaboración con el proyecto LIFE+**PUNTOS: 0,00 N****Porcentaje de superficie determinada de la explotación bajo sistemas de producción integrada ganadera o producción ecológica****PUNTOS: 0,00 0.0%**

<u>REF.</u>	<u>REFERENCIA SIGPAC</u>	<u>CULTIVO</u>	<u>DESCRIPCIÓN CULTIVO</u>	<u>S/R</u>	<u>SUP. PROPUESTA (ha)</u>	<u>SUP. CUMPLE (ha)</u>
1500000025737806	41-020-006-00001-0003	62000	PASTOS PERMANENTES DE 5 O MAS AÑOS-SIN VARIEDAD	S	33,04	0,00
1600000006691556	41-020-006-00001-0011	62000	PASTOS PERMANENTES DE 5 O MAS AÑOS-SIN VARIEDAD	S	4,12	0,00

Porcentaje de carga ganadera con especies rumiantes**PUNTOS: 0,00 0.0%****Porcentaje de carga ganadera con especies ovina****PUNTOS: 0,00 0.0%****Pendiente media de la explotación****PUNTOS: 3,00 20.32%**

<u>REF.</u>	<u>REFERENCIA SIGPAC</u>	<u>CULTIVO</u>	<u>DESCRIPCIÓN CULTIVO</u>	<u>S/R</u>	<u>PENDIENTE MEDIA (%)</u>	<u>SUP. PROPUESTA (ha)</u>
1500000025737806	41-020-006-00001-0003	62000	PASTOS PERMANENTES DE 5 O MAS AÑOS-SIN VARIEDAD	S	21,34	33,04
1600000006691556	41-020-006-00001-0011	62000	PASTOS PERMANENTES DE 5 O MAS AÑOS-SIN VARIEDAD	S	12,15	4,12



<u>APELLIDOS Y NOMBRE / RAZÓN SOCIAL</u>	<u>NIF</u>	<u>EXPEDIENTE</u>	<u>PROPUESTA</u>
VALLE DE DOÑA ANTONIA S. L.	B31232549	8022156	ADMITIDO
<u>SOLICITA ACTUACIÓN 1</u>	<u>SOLICITA ACTUACIÓN 2</u>	<u>PROPUESTA ACTUACIÓN 2</u>	<u>SOLICITA ACTUACIÓN 3</u>
NO	SI	ADMITIDO	NO

DETALLE DE ACTUACIÓN 2**IMPORTES POR ANUALIDAD**

	<u>SUPERFICIE PROPUESTA</u>	<u>SUPERFICIE SUBVENCIONABLE</u>	<u>2016</u>	<u>2017</u>	<u>2018</u>	<u>2019</u>	<u>2020</u>
IMPORTE MÁXIMO	35,46	17,98	1.706,48 €	1.706,48 €	1.706,48 €	1.706,48 €	1.706,48 €
IMPORTE MEDIO DE TRANSFERENCIA (€/ha)			48,12 €	48,12 €	48,12 €	48,12 €	48,12 €

RECINTOS PROPUESTOS

<u>REF.</u>	<u>REFERENCIA SIGPAC</u>	<u>CULTIVO</u>	<u>DESCRIPCIÓN CULTIVO</u>	<u>S/R</u>	<u>PEND. MEDIA (%)</u>	<u>SUP. DEC. (ha)</u>	<u>SUP. BRUTA (ha)</u>	<u>CAP (%)</u>	<u>SUP. NETA (ha)</u>	<u>SUP. DEC. ADMIN. (ha)</u>	<u>SUP. CAMPO (ha)</u>	<u>SUP. CALC. (ha)</u>
160000007205086	41-083-001-00034-0018	62000	PASTOS PERMANENTES DE 5 O MAS AÑOS-SIN VARIEDAD	S	9,73	3,24	0,61	85,00	0,52	0,52		0,52
1600000011530595	41-083-001-00034-0004	62000	PASTOS PERMANENTES DE 5 O MAS AÑOS-SIN VARIEDAD	S	17,18	21,33	33,71	45,00	15,17	15,17		15,17
1600000011530599	41-083-001-00034-0012	62000	PASTOS PERMANENTES DE 5 O MAS AÑOS-SIN VARIEDAD	S	8,17	0,67	0,75	85,00	0,64	0,64		0,64
1600000011530601	41-083-001-00034-0016	62000	PASTOS PERMANENTES DE 5 O MAS AÑOS-SIN VARIEDAD	S	18,23	15,56	15,29	75,00	11,47	11,47		11,47
1600000011530603	41-083-001-00034-0017	62000	PASTOS PERMANENTES DE 5 O MAS AÑOS-SIN VARIEDAD	S	11,52	9,46	7,66	100,00	7,66	7,66		7,66

INCIDENCIAS**INCIDENCIA DESCRIPCIÓN**

80864	Superficie máxima determinada superior al 50% de la superficie de formación adhesionada total de la dehesa Ref: Recinto:---- Cultivo: - Sup. Resuelta:35,46 Sup. Formación Adhesionada Total:35,95
80866	La superficie que figura en la capa de formación adhesionada para el recinto, es inferior a la superficie por la que se solicita la ayuda para el recinto Ref:160000007205086 Recinto:41-083-001-00034-018 Cultivo:62000 PASTOS PERMANENTES DE 5 O MAS AÑOS-SIN VARIEDAD Secano Sup. Dec. Adm.:3,81 Sup. Censo Bruta:0,61 Ref:1600000011530595 Recinto:41-083-001-00034-004 Cultivo:62000 PASTOS PERMANENTES DE 5 O MAS AÑOS-SIN VARIEDAD Secano Sup. Dec. Adm.:47,41 Sup. Censo Bruta:33,71 Ref:1600000011530599 Recinto:41-083-001-00034-012 Cultivo:62000 PASTOS PERMANENTES DE 5 O MAS AÑOS-SIN VARIEDAD Secano Sup. Dec. Adm.:0,79 Sup. Censo Bruta:0,75 Ref:1600000011530601 Recinto:41-083-001-00034-016 Cultivo:62000 PASTOS PERMANENTES DE 5 O MAS AÑOS-SIN VARIEDAD Secano Sup. Dec. Adm.:20,74 Sup. Censo Bruta:15,29 Ref:1600000011530603 Recinto:41-083-001-00034-017 Cultivo:62000 PASTOS PERMANENTES DE 5 O MAS AÑOS-SIN VARIEDAD Secano Sup. Dec. Adm.:9,46 Sup. Censo Bruta:7,66

DETALLE DE SUPERFICIE DE FORMACIÓN ADEHESADA EN EL CENSO DE DEHESAS

<u>REF.</u>	<u>REFERENCIA SIGPAC</u>	<u>SUP. BRUTA (ha)</u>	<u>CAP (%)</u>	<u>SUP. NETA (ha)</u>
1500000020364137	41-083-001-00013-0001	0,33	0,00	0,00
1600000007205086	41-083-001-00034-0018	0,61	85,00	0,52
1600000007205091	41-083-001-00034-0020	3,04	0,00	0,00
1600000011530591	41-083-001-00034-0002	0,65	75,00	0,49
1600000011530595	41-083-001-00034-0004	33,71	45,00	15,17
1600000011530599	41-083-001-00034-0012	0,75	85,00	0,64
1600000011530601	41-083-001-00034-0016	15,29	75,00	11,47
1600000011530603	41-083-001-00034-0017	7,66	100,00	7,66
TOTAL		62,04		35,95

RESUMEN CRITERIOS DE SELECCIÓN**10.1.3 Conservación y mejora de pastos en sistemas de dehesas.****PUNTOS: 4,32**

	PUNTOS	
Plan de Gestión Integral de Dehesas oficialmente aprobado	0,00	N
Porcentaje de superficie determinada en Red Natura 2000	1,32	32.35%
Tener suscrito o haber tenido suscrito convenio de colaboración con el proyecto LIFE+	0,00	N
Porcentaje de superficie determinada de la explotación bajo sistemas de producción integrada ganadera o producción ecológica	0,00	0.0%
Porcentaje de carga ganadera con especies rumiantes	0,00	43.69%
Porcentaje de carga ganadera con especies ovina	0,00	0.0%
Pendiente media de la explotación	3,00	16.03%

DETALLE CRITERIOS DE SELECCIÓN**10.1.3 Conservación y mejora de pastos en sistemas de dehesas.****PUNTOS:** 4,32**Plan de Gestión Integral de Dehesas oficialmente aprobado****PUNTOS:** 0,00 N**Porcentaje de superficie determinada en Red Natura 2000****PUNTOS:** 1,32 32.35%

<u>REF.</u>	<u>REFERENCIA SIGPAC</u>	<u>CULTIVO</u>	<u>DESCRIPCIÓN CULTIVO</u>	<u>S/R</u>	<u>SUP. PROPUESTA (ha)</u>	<u>SUP. CUMPLE (ha)</u>
1600000011530595	41-083-001-00034-0004	62000	PASTOS PERMANENTES DE 5 O MAS AÑOS-SIN VARIEDAD	S	15,17	0,00
1600000011530599	41-083-001-00034-0012	62000	PASTOS PERMANENTES DE 5 O MAS AÑOS-SIN VARIEDAD	S	0,64	0,00
1600000011530601	41-083-001-00034-0016	62000	PASTOS PERMANENTES DE 5 O MAS AÑOS-SIN VARIEDAD	S	11,47	11,47
1600000011530603	41-083-001-00034-0017	62000	PASTOS PERMANENTES DE 5 O MAS AÑOS-SIN VARIEDAD	S	7,66	0,00
1600000007205086	41-083-001-00034-0018	62000	PASTOS PERMANENTES DE 5 O MAS AÑOS-SIN VARIEDAD	S	0,52	0,00

Tener suscrito o haber tenido suscrito convenio de colaboración con el proyecto LIFE+**PUNTOS:** 0,00 N**Porcentaje de superficie determinada de la explotación bajo sistemas de producción integrada ganadera o producción ecológica****PUNTOS:** 0,00 0.0%

<u>REF.</u>	<u>REFERENCIA SIGPAC</u>	<u>CULTIVO</u>	<u>DESCRIPCIÓN CULTIVO</u>	<u>S/R</u>	<u>SUP. PROPUESTA (ha)</u>	<u>SUP. CUMPLE (ha)</u>
1600000011530595	41-083-001-00034-0004	62000	PASTOS PERMANENTES DE 5 O MAS AÑOS-SIN VARIEDAD	S	15,17	0,00
1600000011530599	41-083-001-00034-0012	62000	PASTOS PERMANENTES DE 5 O MAS AÑOS-SIN VARIEDAD	S	0,64	0,00
1600000011530601	41-083-001-00034-0016	62000	PASTOS PERMANENTES DE 5 O MAS AÑOS-SIN VARIEDAD	S	11,47	0,00
1600000011530603	41-083-001-00034-0017	62000	PASTOS PERMANENTES DE 5 O MAS AÑOS-SIN VARIEDAD	S	7,66	0,00
1600000007205086	41-083-001-00034-0018	62000	PASTOS PERMANENTES DE 5 O MAS AÑOS-SIN VARIEDAD	S	0,52	0,00

Porcentaje de carga ganadera con especies rumiantes**PUNTOS:** 0,00 43.69%

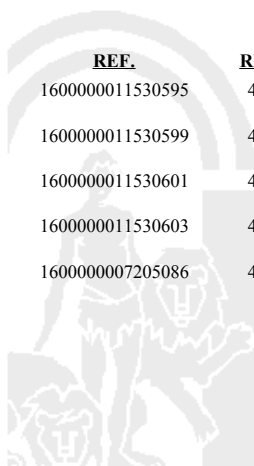
<u>EXLOTACIÓN</u>	<u>ESPECIE</u>	<u>RUMIANTE</u>	<u>UGMs</u>
ES410830000135	CAPRINA	SI	22.05
ES410830000135	PORCINO	NO	28.42

Porcentaje de carga ganadera con especies ovina**PUNTOS:** 0,00 0.0%

<u>EXLOTACIÓN</u>	<u>ESPECIE</u>	<u>OVINA</u>	<u>UGMs</u>
ES410830000135	CAPRINA	NO	22.05
ES410830000135	PORCINO	NO	28.42

Pendiente media de la explotación**PUNTOS:** 3,00 16.03%

<u>REF.</u>	<u>REFERENCIA SIGPAC</u>	<u>CULTIVO</u>	<u>DESCRIPCIÓN CULTIVO</u>	<u>S/R</u>	<u>PENDIENTE MEDIA (%)</u>	<u>SUP. PROPUESTA (ha)</u>
1600000011530595	41-083-001-00034-0004	62000	PASTOS PERMANENTES DE 5 O MAS AÑOS-SIN VARIEDAD	S	17,18	15,17
1600000011530599	41-083-001-00034-0012	62000	PASTOS PERMANENTES DE 5 O MAS AÑOS-SIN VARIEDAD	S	8,17	0,64
1600000011530601	41-083-001-00034-0016	62000	PASTOS PERMANENTES DE 5 O MAS AÑOS-SIN VARIEDAD	S	18,23	11,47
1600000011530603	41-083-001-00034-0017	62000	PASTOS PERMANENTES DE 5 O MAS AÑOS-SIN VARIEDAD	S	11,52	7,66
1600000007205086	41-083-001-00034-0018	62000	PASTOS PERMANENTES DE 5 O MAS AÑOS-SIN VARIEDAD	S	9,73	0,52



<u>APELLIDOS Y NOMBRE / RAZÓN SOCIAL</u>	<u>NIF</u>	<u>EXPEDIENTE</u>	<u>PROPUESTA</u>
VEGA GOMEZ ALEJANDRA RAQUEL	33353707G	8026947	ADMITIDO
<u>SOLICITA ACTUACIÓN 1</u>	<u>SOLICITA ACTUACIÓN 2</u>	<u>PROPUESTA ACTUACIÓN 2</u>	<u>SOLICITA ACTUACIÓN 3</u>
NO	SI	ADMITIDO	NO

DETALLE DE ACTUACIÓN 2**IMPORTES POR ANUALIDAD**

	<u>SUPERFICIE PROPUESTA</u>	<u>SUPERFICIE SUBVENCIONABLE</u>	<u>2016</u>	<u>2017</u>	<u>2018</u>	<u>2019</u>	<u>2020</u>
IMPORTE MÁXIMO	29,21	27,02	2.564,47 €	2.564,47 €	2.564,47 €	2.564,47 €	2.564,47 €
IMPORTE MEDIO DE TRANSFERENCIA (€/ha)			87,79 €	87,79 €	87,79 €	87,79 €	87,79 €

RECINTOS PROPUESTOS

<u>REF.</u>	<u>REFERENCIA SIGPAC</u>	<u>CULTIVO</u>	<u>DESCRIPCIÓN CULTIVO</u>	<u>S/R</u>	<u>PEND. MEDIA (%)</u>	<u>SUP. DEC. (ha)</u>	<u>SUP. BRUTA (ha)</u>	<u>CAP (%)</u>	<u>SUP. NETA (ha)</u>	<u>SUP. DEC. ADMIN. (ha)</u>	<u>SUP. CAMPO (ha)</u>	<u>SUP. CALC. (ha)</u>
160000006598190	41-002-010-00022-0005	62000	PASTOS PERMANENTES DE 5 O MAS AÑOS-SIN VARIEDAD	S	13,50	26,57	32,58	75,00	24,43	24,43		24,43
160000006598195	41-002-010-00022-0010	62000	PASTOS PERMANENTES DE 5 O MAS AÑOS-SIN VARIEDAD	S	7,92	3,41	3,41	100,00	3,41	3,41		3,41
160000006598197	41-002-010-00022-0011	62000	PASTOS PERMANENTES DE 5 O MAS AÑOS-SIN VARIEDAD	S	7,58	3,55	1,21	100,00	1,21	1,21		1,21
160000006598202	41-002-010-00022-0012	62000	PASTOS PERMANENTES DE 5 O MAS AÑOS-SIN VARIEDAD	S	7,00	8,88	0,16	100,00	0,16	0,16		0,16

INCIDENCIAS**INCIDENCIA DESCRIPCIÓN**

- 80864 Superficie máxima determinada superior al 50% de la superficie de formación adhesionada total de la dehesa
Ref: Recinto:---- Cultivo: - Sup. Resuelta:29,21 Sup. Formación Adhesionada Total:54,03
- 80866 La superficie que figura en la capa de formación adhesionada para el recinto, es inferior a la superficie por la que se solicita la ayuda para el recinto
Ref:160000006598190 Recinto:41-002-010-00022-0005 Cultivo:62000 PASTOS PERMANENTES DE 5 O MAS AÑOS-SIN VARIEDAD Secano Sup. Dec. Adm.:35,43 Sup. Censo Bruta:32,58
Ref:160000006598197 Recinto:41-002-010-00022-0011 Cultivo:62000 PASTOS PERMANENTES DE 5 O MAS AÑOS-SIN VARIEDAD Secano Sup. Dec. Adm.:3,55 Sup. Censo Bruta:1,21
Ref:160000006598202 Recinto:41-002-010-00022-0012 Cultivo:62000 PASTOS PERMANENTES DE 5 O MAS AÑOS-SIN VARIEDAD Secano Sup. Dec. Adm.:8,88 Sup. Censo Bruta:0,16

DETALLE DE SUPERFICIE DE FORMACIÓN ADEHESADA EN EL CENSO DE DEHESAS

<u>REF.</u>	<u>REFERENCIA SIGPAC</u>	<u>SUP. BRUTA (ha)</u>	<u>CAP (%)</u>	<u>SUP. NETA (ha)</u>
160000006598176	41-002-010-00020-0003	0,24	45,00	0,11
160000006598183	41-002-010-00020-0007	1,08	85,00	0,92
160000006598185	41-002-010-00021-0001	7,48	0,00	0,00
160000006598188	41-002-010-00021-0003	2,20	55,00	1,21
160000006598190	41-002-010-00022-0005	32,58	75,00	24,43
160000006598192	41-002-010-00022-0005	12,84	75,00	9,63
160000006598193	41-002-010-00022-0006	0,38	100,00	0,38
160000006598195	41-002-010-00022-0010	3,41	100,00	3,41
160000006598197	41-002-010-00022-0011	1,21	100,00	1,21
160000006598202	41-002-010-00022-0012	0,16	100,00	0,16
160000006598204	41-002-010-00023-0002	0,03	100,00	0,03
160000011689256	41-002-010-00024-0001	5,21	35,00	1,82
160000011689258	41-002-010-00026-0007	16,50	65,00	10,72
TOTAL		83,32		54,03

RESUMEN CRITERIOS DE SELECCIÓN**10.1.3 Conservación y mejora de pastos en sistemas de dehesas.****PUNTOS: 4,00**

	<u>PUNTOS</u>	
Plan de Gestión Integral de Dehesas oficialmente aprobado	0,00	N
Porcentaje de superficie determinada en Red Natura 2000	0,00	0.0%
Tener suscrito o haber tenido suscrito convenio de colaboración con el proyecto LIFE+	0,00	N
Porcentaje de superficie determinada de la explotación bajo sistemas de producción integrada ganadera o producción ecológica	0,00	0.0%
Porcentaje de carga ganadera con especies rumiantes	2,00	82.53%
Porcentaje de carga ganadera con especies ovina	0,00	0.0%
Pendiente media de la explotación	2,00	12.57%

DETALLE CRITERIOS DE SELECCIÓN**10.1.3 Conservación y mejora de pastos en sistemas de dehesas.****PUNTOS:** 4,00**Plan de Gestión Integral de Dehesas oficialmente aprobado****PUNTOS:** 0,00 N**Porcentaje de superficie determinada en Red Natura 2000****PUNTOS:** 0,00 0.0%

<u>REF.</u>	<u>REFERENCIA SIGPAC</u>	<u>CULTIVO</u>	<u>DESCRIPCIÓN CULTIVO</u>	<u>S/R</u>	<u>SUP. PROPUESTA (ha)</u>	<u>SUP. CUMPLE (ha)</u>
160000006598190	41-002-010-00022-0005	62000	PASTOS PERMANENTES DE 5 O MAS AÑOS-SIN VARIEDAD	S	24,43	0,00
160000006598195	41-002-010-00022-0010	62000	PASTOS PERMANENTES DE 5 O MAS AÑOS-SIN VARIEDAD	S	3,41	0,00
160000006598197	41-002-010-00022-0011	62000	PASTOS PERMANENTES DE 5 O MAS AÑOS-SIN VARIEDAD	S	1,21	0,00
160000006598202	41-002-010-00022-0012	62000	PASTOS PERMANENTES DE 5 O MAS AÑOS-SIN VARIEDAD	S	0,16	0,00

Tener suscrito o haber tenido suscrito convenio de colaboración con el proyecto LIFE+**PUNTOS:** 0,00 N**Porcentaje de superficie determinada de la explotación bajo sistemas de producción integrada ganadera o producción ecológica****PUNTOS:** 0,00 0.0%

<u>REF.</u>	<u>REFERENCIA SIGPAC</u>	<u>CULTIVO</u>	<u>DESCRIPCIÓN CULTIVO</u>	<u>S/R</u>	<u>SUP. PROPUESTA (ha)</u>	<u>SUP. CUMPLE (ha)</u>
160000006598190	41-002-010-00022-0005	62000	PASTOS PERMANENTES DE 5 O MAS AÑOS-SIN VARIEDAD	S	24,43	0,00
160000006598195	41-002-010-00022-0010	62000	PASTOS PERMANENTES DE 5 O MAS AÑOS-SIN VARIEDAD	S	3,41	0,00
160000006598197	41-002-010-00022-0011	62000	PASTOS PERMANENTES DE 5 O MAS AÑOS-SIN VARIEDAD	S	1,21	0,00
160000006598202	41-002-010-00022-0012	62000	PASTOS PERMANENTES DE 5 O MAS AÑOS-SIN VARIEDAD	S	0,16	0,00

Porcentaje de carga ganadera con especies rumiantes**PUNTOS:** 2,00 82.53%

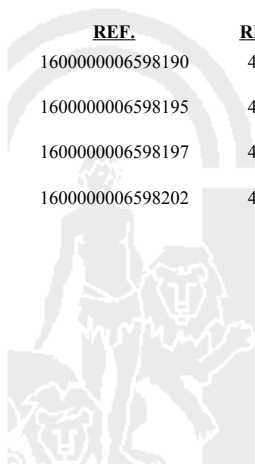
<u>EXPLOTACIÓN</u>	<u>ESPECIE</u>	<u>RUMIANTE</u>	<u>UGMs</u>
ES410020000800	CAPRINA	SI	0
ES410020000800	PORCINO	NO	20
ES410480000524	CAPRINA	SI	94.5

Porcentaje de carga ganadera con especies ovina**PUNTOS:** 0,00 0.0%

<u>EXPLOTACIÓN</u>	<u>ESPECIE</u>	<u>OVINA</u>	<u>UGMs</u>
ES410020000800	CAPRINA	NO	0
ES410020000800	PORCINO	NO	20
ES410480000524	CAPRINA	NO	94.5

Pendiente media de la explotación**PUNTOS:** 2,00 12.57%

<u>REF.</u>	<u>REFERENCIA SIGPAC</u>	<u>CULTIVO</u>	<u>DESCRIPCIÓN CULTIVO</u>	<u>S/R</u>	<u>PENDIENTE MEDIA (%)</u>	<u>SUP. PROPUESTA (ha)</u>
160000006598190	41-002-010-00022-0005	62000	PASTOS PERMANENTES DE 5 O MAS AÑOS-SIN VARIEDAD	S	13,50	24,43
160000006598195	41-002-010-00022-0010	62000	PASTOS PERMANENTES DE 5 O MAS AÑOS-SIN VARIEDAD	S	7,92	3,41
160000006598197	41-002-010-00022-0011	62000	PASTOS PERMANENTES DE 5 O MAS AÑOS-SIN VARIEDAD	S	7,58	1,21
160000006598202	41-002-010-00022-0012	62000	PASTOS PERMANENTES DE 5 O MAS AÑOS-SIN VARIEDAD	S	7,00	0,16



<u>APELLIDOS Y NOMBRE / RAZÓN SOCIAL</u>	<u>NIF</u>	<u>EXPEDIENTE</u>	<u>PROPUESTA</u>
VESTIDEL S.L	B41160094	8017405	ADMITIDO
<u>SOLICITA ACTUACIÓN 1</u>	<u>SOLICITA ACTUACIÓN 2</u>	<u>PROPUESTA ACTUACIÓN 2</u>	<u>SOLICITA ACTUACIÓN 3</u>
NO	SI	ADMITIDO	NO

DETALLE DE ACTUACIÓN 2**IMPORTES POR ANUALIDAD**

	<u>SUPERFICIE PROPUESTA</u>	<u>SUPERFICIE SUBVENCIONABLE</u>	<u>2016</u>	<u>2017</u>	<u>2018</u>	<u>2019</u>	<u>2020</u>
IMPORTE MÁXIMO	50,24	32,87	3.119,69 €	3.119,69 €	3.119,69 €	3.119,69 €	3.119,69 €
IMPORTE MEDIO DE TRANSFERENCIA (€/ha)			62,10 €	62,10 €	62,10 €	62,10 €	62,10 €

RECINTOS PROPUESTOS

<u>REF.</u>	<u>REFERENCIA SIGPAC</u>	<u>CULTIVO</u>	<u>DESCRIPCIÓN CULTIVO</u>	<u>S/R</u>	<u>PEND. MEDIA (%)</u>	<u>SUP. DEC. (ha)</u>	<u>SUP. BRUTA (ha)</u>	<u>CAP (%)</u>	<u>SUP. NETA (ha)</u>	<u>SUP. DEC. ADMIN. (ha)</u>	<u>SUP. CAMPO (ha)</u>	<u>SUP. CALC. (ha)</u>
160000006760844	41-031-012-00195-0001	62000	PASTOS PERMANENTES DE 5 O MAS AÑOS-SIN VARIEDAD	S	18,15	46,01	45,86	100,00	45,86	45,86		45,86
160000006760853	41-031-012-00196-0001	62000	PASTOS PERMANENTES DE 5 O MAS AÑOS-SIN VARIEDAD	S	17,32	1,41	1,88	75,00	1,41	1,41		1,41
160000006760862	41-031-012-00196-0010	62000	PASTOS PERMANENTES DE 5 O MAS AÑOS-SIN VARIEDAD	S	12,00	2,97	3,49	85,00	2,97	2,97		2,97

INCIDENCIAS**INCIDENCIA DESCRIPCIÓN**

80861	Superficie solicitada mayor a la superficie máxima permitida para la operación.(50has) Sup. Resuelta:50,24
80864	Superficie máxima determinada superior al 50% de la superficie de formación adhesionada total de la dehesa Ref: Recinto:---- Cultivo: - Sup. Resuelta:50,24 Sup. Formación Adhesionada Total:65,74
80866	La superficie que figura en la capa de formación adhesionada para el recinto, es inferior a la superficie por la que se solicita la ayuda para el recinto Ref:160000006760844 Recinto:41-031-012-00195-001 Cultivo:62000 PASTOS PERMANENTES DE 5 O MAS AÑOS-SIN VARIEDAD Secano Sup. Dec. Adm.:46,01 Sup. Censo Bruta:45,86

DETALLE DE SUPERFICIE DE FORMACIÓN ADEHESADA EN EL CENSO DE DEHESAS

<u>REF.</u>	<u>REFERENCIA SIGPAC</u>	<u>SUP. BRUTA (ha)</u>	<u>CAP (%)</u>	<u>SUP. NETA (ha)</u>
160000006760844	41-031-012-00195-0001	45,86	100,00	45,86
160000006760845	41-031-012-00195-0001	0,03	100,00	0,03
160000006760846	41-031-012-00195-0001	0,01	100,00	0,01
160000006760852	41-031-012-00196-0001	2,88	85,00	2,44
160000006760853	41-031-012-00196-0001	1,88	75,00	1,41
160000006760856	41-031-012-00196-0002	0,18	100,00	0,18
160000006760862	41-031-012-00196-0010	3,49	85,00	2,97
160000006761542	41-031-013-00322-0006	8,49	55,00	4,67
160000006761548	41-031-013-00322-0009	3,86	45,00	1,74
160000006761550	41-031-013-00322-0010	7,56	85,00	6,43
TOTAL		74,24		65,74

RESUMEN CRITERIOS DE SELECCIÓN**10.1.3 Conservación y mejora de pastos en sistemas de dehesas.****PUNTOS: 13,94**

	<u>PUNTOS</u>	
Plan de Gestión Integral de Dehesas oficialmente aprobado	0,00	N
Porcentaje de superficie determinada en Red Natura 2000	3,94	94.09%
Tener suscrito o haber tenido suscrito convenio de colaboración con el proyecto LIFE+	0,00	N
Porcentaje de superficie determinada de la explotación bajo sistemas de producción integrada ganadera o producción ecológica	4,00	100.0%
Porcentaje de carga ganadera con especies rumiantes	3,00	100.0%
Porcentaje de carga ganadera con especies ovina	0,00	0.0%
Pendiente media de la explotación	3,00	17.76%

DETALLE CRITERIOS DE SELECCIÓN**10.1.3 Conservación y mejora de pastos en sistemas de dehesas.****PUNTOS:** 13,94**Plan de Gestión Integral de Dehesas oficialmente aprobado****PUNTOS:** 0,00 N**Porcentaje de superficie determinada en Red Natura 2000****PUNTOS:** 3,94 94.09%

<u>REF.</u>	<u>REFERENCIA SIGPAC</u>	<u>CULTIVO</u>	<u>DESCRIPCIÓN CULTIVO</u>	<u>S/R</u>	<u>SUP. PROPUESTA (ha)</u>	<u>SUP. CUMPLE (ha)</u>
160000006760844	41-031-012-00195-0001	62000	PASTOS PERMANENTES DE 5 O MAS AÑOS-SIN VARIEDAD	S	45,86	45,86
160000006760853	41-031-012-00196-0001	62000	PASTOS PERMANENTES DE 5 O MAS AÑOS-SIN VARIEDAD	S	1,41	1,41
160000006760862	41-031-012-00196-0010	62000	PASTOS PERMANENTES DE 5 O MAS AÑOS-SIN VARIEDAD	S	2,97	0,00

Tener suscrito o haber tenido suscrito convenio de colaboración con el proyecto LIFE+**PUNTOS:** 0,00 N**Porcentaje de superficie determinada de la explotación bajo sistemas de producción integrada ganadera o producción ecológica****PUNTOS:** 4,00 100.0%

<u>REF.</u>	<u>REFERENCIA SIGPAC</u>	<u>CULTIVO</u>	<u>DESCRIPCIÓN CULTIVO</u>	<u>S/R</u>	<u>SUP. PROPUESTA (ha)</u>	<u>SUP. CUMPLE (ha)</u>
160000006760844	41-031-012-00195-0001	62000	PASTOS PERMANENTES DE 5 O MAS AÑOS-SIN VARIEDAD	S	45,86	45,86
160000006760853	41-031-012-00196-0001	62000	PASTOS PERMANENTES DE 5 O MAS AÑOS-SIN VARIEDAD	S	1,41	1,41
160000006760862	41-031-012-00196-0010	62000	PASTOS PERMANENTES DE 5 O MAS AÑOS-SIN VARIEDAD	S	2,97	2,97

Porcentaje de carga ganadera con especies rumiantes**PUNTOS:** 3,00 100.0%

<u>EXPLOTACIÓN</u>	<u>ESPECIE</u>	<u>RUMIANTE</u>	<u>UGMs</u>
ES410310000290	CAPRINA	SI	15.97

Porcentaje de carga ganadera con especies ovina**PUNTOS:** 0,00 0.0%

<u>EXPLOTACIÓN</u>	<u>ESPECIE</u>	<u>OVINA</u>	<u>UGMs</u>
ES410310000290	CAPRINA	NO	15.97

Pendiente media de la explotación**PUNTOS:** 3,00 17.76%

<u>REF.</u>	<u>REFERENCIA SIGPAC</u>	<u>CULTIVO</u>	<u>DESCRIPCIÓN CULTIVO</u>	<u>S/R</u>	<u>PENDIENTE MEDIA (%)</u>	<u>SUP. PROPUESTA (ha)</u>
160000006760844	41-031-012-00195-0001	62000	PASTOS PERMANENTES DE 5 O MAS AÑOS-SIN VARIEDAD	S	18,15	45,86
160000006760853	41-031-012-00196-0001	62000	PASTOS PERMANENTES DE 5 O MAS AÑOS-SIN VARIEDAD	S	17,32	1,41
160000006760862	41-031-012-00196-0010	62000	PASTOS PERMANENTES DE 5 O MAS AÑOS-SIN VARIEDAD	S	12,00	2,97



<u>APELLIDOS Y NOMBRE / RAZÓN SOCIAL</u>	<u>NIF</u>	<u>EXPEDIENTE</u>	<u>PROPUESTA</u>
VICENTE ROSSELL ANTONIO MANUEL	47502107T	8025654	INADMITIDO
<u>SOLICITA ACTUACIÓN 1</u>	<u>SOLICITA ACTUACIÓN 2</u>	<u>PROPUESTA ACTUACIÓN 2</u>	<u>SOLICITA ACTUACIÓN 3</u>
NO	SI	INADMITIDO	NO

DETALLE DE ACTUACIÓN 2**IMPORTES POR ANUALIDAD**

	<u>SUPERFICIE PROPUESTA</u>	<u>SUPERFICIE SUBVENCIONABLE</u>	<u>2016</u>	<u>2017</u>	<u>2018</u>	<u>2019</u>	<u>2020</u>
IMPORTE MÁXIMO	0,00	0,00	0,00 €	0,00 €	0,00 €	0,00 €	0,00 €
IMPORTE MEDIO DE TRANSFERENCIA (€/ha)			0,00 €	0,00 €	0,00 €	0,00 €	0,00 €

INCIDENCIAS**INCIDENCIA DESCRIPCIÓN**

224	La superficie de cruce total de productos de la agrupación Pastos permanentes sobre un mismo recinto en una misma solicitud, no puede superar la superficie total admisible de pastos. Ref:160000026059552 Recinto:41-033-045-00008-001 Cultivo:62000 PASTOS PERMANENTES DE 5 O MAS AÑOS-SIN VARIEDAD Secano Superficie admisible de pastos del recinto según SIGPAC.:0 Suma de superficies de cruce netas declaradas para este recinto por el solicitante.:1837 Exceso de superficie (Hectáreas):8,37 Ref:160000026059553 Recinto:41-033-045-00008-001 Cultivo:62000 PASTOS PERMANENTES DE 5 O MAS AÑOS-SIN VARIEDAD Secano Superficie admisible de pastos del recinto según SIGPAC.:0 Suma de superficies de cruce netas declaradas para este recinto por el solicitante.:1837 Exceso de superficie (Hectáreas):2,02 Ref:160000026059554 Recinto:41-033-045-00008-001 Cultivo:62000 PASTOS PERMANENTES DE 5 O MAS AÑOS-SIN VARIEDAD Secano Superficie admisible de pastos del recinto según SIGPAC.:0 Suma de superficies de cruce netas declaradas para este recinto por el solicitante.:1837 Exceso de superficie (Hectáreas):0,52 Ref:160000026059563 Recinto:41-033-045-00008-001 Cultivo:62000 PASTOS PERMANENTES DE 5 O MAS AÑOS-SIN VARIEDAD Secano Superficie admisible de pastos del recinto según SIGPAC.:0 Suma de superficies de cruce netas declaradas para este recinto por el solicitante.:1837 Exceso de superficie (Hectáreas):7,47 Ref:160000026059564 Recinto:41-033-045-00008-005 Cultivo:62000 PASTOS PERMANENTES DE 5 O MAS AÑOS-SIN VARIEDAD Secano Superficie admisible de pastos del recinto según SIGPAC.:0 Suma de superficies de cruce netas declaradas para este recinto por el solicitante.:106 Exceso de superficie (Hectáreas):1,06
80854	La explotación por la que solicita ayudas no se encuentra inscrita en el Censo de Dehesas de Andalucía
80856	No cumple con la superficie mínima de cultivo elegible para solicitar la operación. Sup. Resuelta:0
80866	La superficie que figura en la capa de formación adhesionada para el recinto, es inferior a la superficie por la que se solicita la ayuda para el recinto Ref:160000026059552 Recinto:41-033-045-00008-001 Cultivo:62000 PASTOS PERMANENTES DE 5 O MAS AÑOS-SIN VARIEDAD Secano Sup. Dec. Adm.:8,01 Sup. Censo Bruta:0 Ref:160000026059553 Recinto:41-033-045-00008-001 Cultivo:62000 PASTOS PERMANENTES DE 5 O MAS AÑOS-SIN VARIEDAD Secano Sup. Dec. Adm.:1,93 Sup. Censo Bruta:0 Ref:160000026059554 Recinto:41-033-045-00008-001 Cultivo:62000 PASTOS PERMANENTES DE 5 O MAS AÑOS-SIN VARIEDAD Secano Sup. Dec. Adm.:0,5 Sup. Censo Bruta:0 Ref:160000026059563 Recinto:41-033-045-00008-001 Cultivo:62000 PASTOS PERMANENTES DE 5 O MAS AÑOS-SIN VARIEDAD Secano Sup. Dec. Adm.:7,15 Sup. Censo Bruta:0 Ref:160000026059564 Recinto:41-033-045-00008-005 Cultivo:62000 PASTOS PERMANENTES DE 5 O MAS AÑOS-SIN VARIEDAD Secano Sup. Dec. Adm.:1,06 Sup. Censo Bruta:0
80867	Superficie resuelta para el grupo de pago menor que la mínima requerida Ref:160000026059552 Recinto:41-033-045-00008-001 Cultivo:62000 PASTOS PERMANENTES DE 5 O MAS AÑOS-SIN VARIEDAD Secano Sup. Declarada:0 Sup. Resuelta:0 Ref:160000026059553 Recinto:41-033-045-00008-001 Cultivo:62000 PASTOS PERMANENTES DE 5 O MAS AÑOS-SIN VARIEDAD Secano Sup. Declarada:0 Sup. Resuelta:0 Ref:160000026059554 Recinto:41-033-045-00008-001 Cultivo:62000 PASTOS PERMANENTES DE 5 O MAS AÑOS-SIN VARIEDAD Secano Sup. Declarada:0 Sup. Resuelta:0 Ref:160000026059563 Recinto:41-033-045-00008-001 Cultivo:62000 PASTOS PERMANENTES DE 5 O MAS AÑOS-SIN VARIEDAD Secano Sup. Declarada:0 Sup. Resuelta:0 Ref:160000026059564 Recinto:41-033-045-00008-005 Cultivo:62000 PASTOS PERMANENTES DE 5 O MAS AÑOS-SIN VARIEDAD Secano Sup. Declarada:0 Sup. Resuelta:0

DETALLE DE SUPERFICIE DE FORMACIÓN ADEHESADA EN EL CENSO DE DEHESAS

RESUMEN CRITERIOS DE SELECCIÓN**10.1.3 Conservación y mejora de pastos en sistemas de dehesas.****PUNTOS: 1,00**

	PUNTOS	
Plan de Gestión Integral de Dehesas oficialmente aprobado	0,00	N
Porcentaje de superficie determinada en Red Natura 2000	0,00	0.0%
Tener suscrito o haber tenido suscrito convenio de colaboración con el proyecto LIFE+	0,00	N
Porcentaje de superficie determinada de la explotación bajo sistemas de producción integrada ganadera o producción ecológica	0,00	0.0%
Porcentaje de carga ganadera con especies rumiantes	1,00	63.82%
Porcentaje de carga ganadera con especies ovina	0,00	0.0%
Pendiente media de la explotación	0,00	0.0%

DETALLE CRITERIOS DE SELECCIÓN**10.1.3 Conservación y mejora de pastos en sistemas de dehesas.****PUNTOS: 1,00**

Plan de Gestión Integral de Dehesas oficialmente aprobado	PUNTOS: 0,00	N
Porcentaje de superficie determinada en Red Natura 2000	PUNTOS: 0,00	0.0%
Tener suscrito o haber tenido suscrito convenio de colaboración con el proyecto LIFE+	PUNTOS: 0,00	N
Porcentaje de superficie determinada de la explotación bajo sistemas de producción integrada ganadera o producción ecológica	PUNTOS: 0,00	0.0%
Porcentaje de carga ganadera con especies rumiantes	PUNTOS: 1,00	63.82%

<u>EXPLOTACIÓN</u>	<u>ESPECIE</u>	<u>RUMIANTE</u>	<u>UGMs</u>
ES410330000118	CAPRINA	SI	40.2
ES410330000118	PORCINO	NO	54.22
ES410330000175	CAPRINA	SI	76.19
ES410330000175	PORCINO	NO	11.77
ES410330000755	CAPRINA	SI	0

Porcentaje de carga ganadera con especies ovina	PUNTOS: 0,00	0.0%
---	---------------------	------

<u>EXPLOTACIÓN</u>	<u>ESPECIE</u>	<u>OVINA</u>	<u>UGMs</u>
ES410330000118	CAPRINA	NO	40.2
ES410330000118	PORCINO	NO	54.22
ES410330000175	CAPRINA	NO	76.19
ES410330000175	PORCINO	NO	11.77
ES410330000755	CAPRINA	NO	0

Pendiente media de la explotación	PUNTOS: 0,00	0.0%
-----------------------------------	---------------------	------



<u>APELLIDOS Y NOMBRE / RAZÓN SOCIAL</u>	<u>NIF</u>	<u>EXPEDIENTE</u>	<u>PROPUESTA</u>
VILLAU MARTIN JUAN MANUEL	48817430E	8028538	ADMITIDO
<u>SOLICITA ACTUACIÓN 1</u>	<u>SOLICITA ACTUACIÓN 2</u>	<u>PROPUESTA ACTUACIÓN 2</u>	<u>SOLICITA ACTUACIÓN 3</u>
NO	SI	ADMITIDO	NO

DETALLE DE ACTUACIÓN 2**IMPORTE POR ANUALIDAD**

	<u>SUPERFICIE PROPUESTA</u>	<u>SUPERFICIE SUBVENCIONABLE</u>	<u>2016</u>	<u>2017</u>	<u>2018</u>	<u>2019</u>	<u>2020</u>
IMPORTE MÁXIMO	51,02	35,26	3.346,53 €	3.346,53 €	3.346,53 €	3.346,53 €	3.346,53 €
IMPORTE MEDIO DE TRANSFERENCIA (€/ha)			65,59 €	65,59 €	65,59 €	65,59 €	65,59 €

RECINTOS PROPUESTOS

<u>REF.</u>	<u>REFERENCIA SIGPAC</u>	<u>CULTIVO</u>	<u>DESCRIPCIÓN CULTIVO</u>	<u>S/R</u>	<u>PEND. MEDIA (%)</u>	<u>SUP. DEC. (ha)</u>	<u>SUP. BRUTA (ha)</u>	<u>CAP (%)</u>	<u>SUP. NETA (ha)</u>	<u>SUP. DEC. ADMIN. (ha)</u>	<u>SUP. CAMPO (ha)</u>	<u>SUP. CALC. (ha)</u>
160000026177489	41-065-052-00004-0001	62000	PASTOS PERMANENTES DE 5 O MAS AÑOS-SIN VARIEDAD	S	37,17	27,82	26,71	100,00	26,71	26,71		26,71
160000026177490	41-065-052-00007-0027	62000	PASTOS PERMANENTES DE 5 O MAS AÑOS-SIN VARIEDAD	S	27,26	4,90	5,12	85,00	4,35	4,35		4,35
160000026177510	41-065-052-00005-0001	62000	PASTOS PERMANENTES DE 5 O MAS AÑOS-SIN VARIEDAD	S	34,56	4,48	4,48	100,00	4,48	4,48		4,48
160000026177511	41-065-052-00005-0001	62000	PASTOS PERMANENTES DE 5 O MAS AÑOS-SIN VARIEDAD	S	34,56	3,52	3,46	100,00	3,46	3,46		3,46
160000026177512	41-065-052-00007-0025	62000	PASTOS PERMANENTES DE 5 O MAS AÑOS-SIN VARIEDAD	S	43,56	3,72	3,72	100,00	3,72	3,72		3,72
160000026177556	41-065-052-00007-0003	62000	PASTOS PERMANENTES DE 5 O MAS AÑOS-SIN VARIEDAD	S	31,40	8,38	9,76	85,00	8,30	8,30		8,30

INCIDENCIAS**INCIDENCIA DESCRIPCIÓN**

- 80861 Superficie solicitada mayor a la superficie máxima permitida para la operación.(50has)
Sup. Resuelta:51,02
- 80864 Superficie máxima determinada superior al 50% de la superficie de formación adehesada total de la dehesa
Ref: Recinto:---- Cultivo: - Sup. Resuelta:51,02 Sup. Formación Adehesada Total:70,51
- 80866 La superficie que figura en la capa de formación adehesada para el recinto, es inferior a la superficie por la que se solicita la ayuda para el recinto
Ref:160000026177489 Recinto:41-065-052-00004-001 Cultivo:62000 PASTOS PERMANENTES DE 5 O MAS AÑOS-SIN VARIEDAD Secano Sup. Dec. Adm.:27,82 Sup. Censo Bruta:26,71
Ref:160000026177490 Recinto:41-065-052-00007-027 Cultivo:62000 PASTOS PERMANENTES DE 5 O MAS AÑOS-SIN VARIEDAD Secano Sup. Dec. Adm.:5,76 Sup. Censo Bruta:5,12
Ref:160000026177511 Recinto:41-065-052-00005-001 Cultivo:62000 PASTOS PERMANENTES DE 5 O MAS AÑOS-SIN VARIEDAD Secano Sup. Dec. Adm.:3,52 Sup. Censo Bruta:3,46
Ref:160000026177556 Recinto:41-065-052-00007-003 Cultivo:62000 PASTOS PERMANENTES DE 5 O MAS AÑOS-SIN VARIEDAD Secano Sup. Dec. Adm.:9,86 Sup. Censo Bruta:9,76

DETALLE DE SUPERFICIE DE FORMACIÓN ADEHESADA EN EL CENSO DE DEHESAS

<u>REF.</u>	<u>REFERENCIA SIGPAC</u>	<u>SUP. BRUTA (ha)</u>	<u>CAP (%)</u>	<u>SUP. NETA (ha)</u>
160000026177468	41-065-052-00007-0015	0,37	100,00	0,37
160000026177474	41-065-052-00008-0001	2,56	100,00	2,56
160000026177489	41-065-052-00004-0001	26,71	100,00	26,71
160000026177490	41-065-052-00007-0027	5,12	85,00	4,35
160000026177495	41-065-052-00008-0013	0,07	100,00	0,07
160000026177497	41-065-052-00007-0013	0,01	65,00	0,01
160000026177501	41-065-052-00005-0002	0,01	100,00	0,01
160000026177503	41-065-052-00007-0004	2,10	100,00	2,10
160000026177504	41-065-052-00007-0004	0,70	100,00	0,70
160000026177505	41-065-052-00007-0004	0,04	100,00	0,04
160000026177507	41-065-052-00006-0001	0,19	85,00	0,16
160000026177510	41-065-052-00005-0001	4,48	100,00	4,48
160000026177511	41-065-052-00005-0001	3,46	100,00	3,46
160000026177512	41-065-052-00007-0025	3,72	100,00	3,72
160000026177521	41-065-052-00007-0017	1,29	85,00	1,10
160000026177522	41-065-052-00008-0025	1,57	100,00	1,57
160000026177523	41-065-052-00002-0002	11,43	75,00	8,57
160000026177538	41-065-052-00008-0007	2,59	65,00	1,69
160000026177539	41-065-052-00008-0007	1,98	0,00	0,00
160000026177552	41-065-052-00007-0027	0,84	0,00	0,00
160000026177554	41-065-052-00008-0007	0,84	65,00	0,54
160000026177556	41-065-052-00007-0003	9,76	85,00	8,30
TOTAL		79,84		70,51

RESUMEN CRITERIOS DE SELECCIÓN**10.1.3 Conservación y mejora de pastos en sistemas de dehesas.****PUNTOS: 10,00**

	PUNTOS	
Plan de Gestión Integral de Dehesas oficialmente aprobado	0,00	N
Porcentaje de superficie determinada en Red Natura 2000	0,00	0.0%
Tener suscrito o haber tenido suscrito convenio de colaboración con el proyecto LIFE+	0,00	N
Porcentaje de superficie determinada de la explotación bajo sistemas de producción integrada ganadera o producción ecológica	4,00	100.0%
Porcentaje de carga ganadera con especies rumiantes	3,00	100.0%
Porcentaje de carga ganadera con especies ovina	0,00	0.0%
Pendiente media de la explotación	3,00	35.45%

DETALLE CRITERIOS DE SELECCIÓN**10.1.3 Conservación y mejora de pastos en sistemas de dehesas.****PUNTOS: 10,00**

						PUNTOS: 0,00 N	
Plan de Gestión Integral de Dehesas oficialmente aprobado							
Porcentaje de superficie determinada en Red Natura 2000						PUNTOS: 0,00 0.0%	
REF.	REFERENCIA SIGPAC	CULTIVO	DESCRIPCIÓN CULTIVO	S/R	SUP. PROPUESTA (ha)	SUP. CUMPLE (ha)	
1600000026177489	41-065-052-00004-0001	62000	PASTOS PERMANENTES DE 5 O MAS AÑOS-SIN VARIEDAD	S	26,71	0,00	
1600000026177510	41-065-052-00005-0001	62000	PASTOS PERMANENTES DE 5 O MAS AÑOS-SIN VARIEDAD	S	4,48	0,00	
1600000026177511	41-065-052-00005-0001	62000	PASTOS PERMANENTES DE 5 O MAS AÑOS-SIN VARIEDAD	S	3,46	0,00	
1600000026177556	41-065-052-00007-0003	62000	PASTOS PERMANENTES DE 5 O MAS AÑOS-SIN VARIEDAD	S	8,30	0,00	
1600000026177512	41-065-052-00007-0025	62000	PASTOS PERMANENTES DE 5 O MAS AÑOS-SIN VARIEDAD	S	3,72	0,00	
1600000026177490	41-065-052-00007-0027	62000	PASTOS PERMANENTES DE 5 O MAS AÑOS-SIN VARIEDAD	S	4,35	0,00	
Tener suscrito o haber tenido suscrito convenio de colaboración con el proyecto LIFE+						PUNTOS: 0,00 N	
Porcentaje de superficie determinada de la explotación bajo sistemas de producción integrada ganadera o producción ecológica						PUNTOS: 4,00 100.0%	
REF.	REFERENCIA SIGPAC	CULTIVO	DESCRIPCIÓN CULTIVO	S/R	SUP. PROPUESTA (ha)	SUP. CUMPLE (ha)	
1600000026177489	41-065-052-00004-0001	62000	PASTOS PERMANENTES DE 5 O MAS AÑOS-SIN VARIEDAD	S	26,71	26,71	
1600000026177511	41-065-052-00005-0001	62000	PASTOS PERMANENTES DE 5 O MAS AÑOS-SIN VARIEDAD	S	3,46	3,46	
1600000026177510	41-065-052-00005-0001	62000	PASTOS PERMANENTES DE 5 O MAS AÑOS-SIN VARIEDAD	S	4,48	4,48	
1600000026177556	41-065-052-00007-0003	62000	PASTOS PERMANENTES DE 5 O MAS AÑOS-SIN VARIEDAD	S	8,30	8,30	
1600000026177512	41-065-052-00007-0025	62000	PASTOS PERMANENTES DE 5 O MAS AÑOS-SIN VARIEDAD	S	3,72	3,72	
1600000026177490	41-065-052-00007-0027	62000	PASTOS PERMANENTES DE 5 O MAS AÑOS-SIN VARIEDAD	S	4,35	4,35	

						PUNTOS: 3,00 100.0%	
Porcentaje de carga ganadera con especies rumiantes							
EXPLORACIÓN	ESPECIE	RUMIANTE		UGMs			
ES410650000315	BOVINA	SI		156.7			
Porcentaje de carga ganadera con especies ovina						PUNTOS: 0,00 0.0%	
EXPLORACIÓN	ESPECIE	OVINA		UGMs			
ES410650000315	BOVINA	NO		156.7			

Pendiente media de la explotación**PUNTOS:** 3,00 35.45%

<u>REF.</u>	<u>REFERENCIA SIGPAC</u>	<u>CULTIVO</u>	<u>DESCRIPCIÓN CULTIVO</u>	<u>S/R</u>	<u>PENDIENTE MEDIA (%)</u>	<u>SUP. PROPUESTA (ha)</u>
1600000026177489	41-065-052-00004-0001	62000	PASTOS PERMANENTES DE 5 O MAS AÑOS-SIN VARIEDAD	S	37,17	26,71
1600000026177511	41-065-052-00005-0001	62000	PASTOS PERMANENTES DE 5 O MAS AÑOS-SIN VARIEDAD	S	34,56	3,46
1600000026177510	41-065-052-00005-0001	62000	PASTOS PERMANENTES DE 5 O MAS AÑOS-SIN VARIEDAD	S	34,56	4,48
1600000026177556	41-065-052-00007-0003	62000	PASTOS PERMANENTES DE 5 O MAS AÑOS-SIN VARIEDAD	S	31,40	8,30
1600000026177512	41-065-052-00007-0025	62000	PASTOS PERMANENTES DE 5 O MAS AÑOS-SIN VARIEDAD	S	43,56	3,72
1600000026177490	41-065-052-00007-0027	62000	PASTOS PERMANENTES DE 5 O MAS AÑOS-SIN VARIEDAD	S	27,26	4,35



<u>APELLIDOS Y NOMBRE / RAZÓN SOCIAL</u>	<u>NIF</u>	<u>EXPEDIENTE</u>	<u>PROPUESTA</u>
YBARRA OSBORNE S.C.	J41699364	8018042	ADMITIDO
<u>SOLICITA ACTUACIÓN 1</u>	<u>SOLICITA ACTUACIÓN 2</u>	<u>SOLICITA ACTUACIÓN 3</u>	<u>PROPUESTA ACTUACIÓN 3</u>
NO	NO	SI	ADMITIDO

DETALLE DE ACTUACIÓN 3**IMPORTES POR ANUALIDAD**

	<u>SUPERFICIE PROPUESTA</u>	<u>SUPERFICIE SUBVENCIONABLE</u>	<u>2016</u>	<u>2017</u>	<u>2018</u>	<u>2019</u>	<u>2020</u>
IMPORTE MÁXIMO	51,14	50,00	2.142,00 €	2.142,00 €	2.142,00 €	2.142,00 €	2.142,00 €
IMPORTE MEDIO DE TRANSFERENCIA (€/ha)			41,89 €	41,89 €	41,89 €	41,89 €	41,89 €

RECINTOS PROPUESTOS

<u>REF.</u>	<u>REFERENCIA SIGPAC</u>	<u>CULTIVO</u>	<u>DESCRIPCIÓN CULTIVO</u>	<u>S/R</u>	<u>PEND. MEDIA (%)</u>	<u>SUP. DEC. (ha)</u>	<u>SUP. BRUTA (ha)</u>	<u>CAP (%)</u>	<u>SUP. NETA (ha)</u>	<u>SUP. DEC. ADMIN. (ha)</u>	<u>SUP. CAMPO (ha)</u>	<u>SUP. CALC. (ha)</u>
160000009803615	41-027-008-00040-0001	62000	PASTOS PERMANENTES DE 5 O MAS AÑOS-SIN VARIEDAD	S	9,70	31,69	81,33	62,88	51,14	51,14		51,14

INCIDENCIAS**INCIDENCIA DESCRIPCIÓN**

80861	Superficie solicitada mayor a la superficie máxima permitida para la operación.(50has) Sup. Resuelta:51,14
80866	La superficie que figura en la capa de formación adehesada para el recinto, es inferior a la superficie por la que se solicita la ayuda para el recinto Ref:160000009803615 Recinto:41-027-008-00040-001 Cultivo:62000 PASTOS PERMANENTES DE 5 O MAS AÑOS-SIN VARIEDAD Secano Sup. Dec. Adm.:93,84 Sup. Censo Bruta:81,33

DETALLE DE SUPERFICIE DE FORMACIÓN ADEHESADA EN EL CENSO DE DEHESAS

<u>REF.</u>	<u>REFERENCIA SIGPAC</u>	<u>SUP. BRUTA (ha)</u>	<u>CAP (%)</u>	<u>SUP. NETA (ha)</u>
1600000006754457	41-027-001-00002-0001	3,13	75,00	2,35
1600000006754462	41-027-001-00002-0002	0,10	0,00	0,00
1600000006754467	41-027-001-00003-0001	48,16	35,00	16,86
1600000006754472	41-027-001-00003-0002	0,06	100,00	0,06
1600000006754658	41-027-003-00004-0002	0,02	0,00	0,00
1600000006754660	41-027-003-00004-0003	131,00	55,00	72,05
1600000006754662	41-027-003-00004-0004	1,56	0,00	0,00
1600000006754664	41-027-003-00004-0005	0,62	55,00	0,34
1600000006754666	41-027-003-00004-0006	1,45	55,00	0,80
1600000006755096	41-027-008-00002-0002	38,98	65,00	25,34
1600000006755100	41-027-008-00002-0004	27,50	55,00	15,12
1600000006755106	41-027-008-00003-0003	170,24	65,00	110,65
1600000006755109	41-027-008-00003-0004	4,14	45,00	1,86
1600000006755120	41-027-008-00003-0018	99,57	85,00	84,64
1600000006755122	41-027-008-00003-0019	0,09	75,00	0,06
1600000009803615	41-027-008-00040-0001	81,32	45,00	36,59
TOTAL		607,94		366,72

RESUMEN CRITERIOS DE SELECCIÓN**10.1.3 Conservación y mejora de pastos en sistemas de dehesas.****PUNTOS: 5,00**

	<u>PUNTOS</u>	
Plan de Gestión Integral de Dehesas oficialmente aprobado	0,00	N
Porcentaje de superficie determinada en Red Natura 2000	0,00	0.0%
Tener suscrito o haber tenido suscrito convenio de colaboración con el proyecto LIFE+	0,00	N
Porcentaje de superficie determinada de la explotación bajo sistemas de producción integrada ganadera o producción ecológica	0,00	0.0%
Porcentaje de carga ganadera con especies rumiantes	3,00	100.0%
Porcentaje de carga ganadera con especies ovina	0,00	0.0%
Pendiente media de la explotación	2,00	9.7%

DETALLE CRITERIOS DE SELECCIÓN**10.1.3 Conservación y mejora de pastos en sistemas de dehesas.****PUNTOS:** 5,00**Plan de Gestión Integral de Dehesas oficialmente aprobado****PUNTOS:** 0,00 N**Porcentaje de superficie determinada en Red Natura 2000****PUNTOS:** 0,00 0.0%

<u>REF.</u>	<u>REFERENCIA SIGPAC</u>	<u>CULTIVO</u>	<u>DESCRIPCIÓN CULTIVO</u>	<u>S/R</u>	<u>SUP. PROPUESTA (ha)</u>	<u>SUP. CUMPLE (ha)</u>
160000009803615	41-027-008-00040-0001	62000	PASTOS PERMANENTES DE 5 O MAS AÑOS-SIN VARIEDAD	S	51,14	0,00

Tener suscrito o haber tenido suscrito convenio de colaboración con el proyecto LIFE+**PUNTOS:** 0,00 N**Porcentaje de superficie determinada de la explotación bajo sistemas de producción integrada ganadera o producción ecológica****PUNTOS:** 0,00 0.0%

<u>REF.</u>	<u>REFERENCIA SIGPAC</u>	<u>CULTIVO</u>	<u>DESCRIPCIÓN CULTIVO</u>	<u>S/R</u>	<u>SUP. PROPUESTA (ha)</u>	<u>SUP. CUMPLE (ha)</u>
160000009803615	41-027-008-00040-0001	62000	PASTOS PERMANENTES DE 5 O MAS AÑOS-SIN VARIEDAD	S	51,14	0,00

Porcentaje de carga ganadera con especies rumiantes**PUNTOS:** 3,00 100.0%

<u>EXPLORACIÓN</u>	<u>ESPECIE</u>	<u>RUMIANTE</u>	<u>UGMs</u>
ES410270000566	BOVINA	SI	167.59
ES410270000566	CAPRINA	SI	3.15

Porcentaje de carga ganadera con especies ovina**PUNTOS:** 0,00 0.0%

<u>EXPLORACIÓN</u>	<u>ESPECIE</u>	<u>OVINA</u>	<u>UGMs</u>
ES410270000566	BOVINA	NO	167.59
ES410270000566	CAPRINA	NO	3.15

Pendiente media de la explotación**PUNTOS:** 2,00 9.7%

<u>REF.</u>	<u>REFERENCIA SIGPAC</u>	<u>CULTIVO</u>	<u>DESCRIPCIÓN CULTIVO</u>	<u>S/R</u>	<u>PENDIENTE MEDIA (%)</u>	<u>SUP. PROPUESTA (ha)</u>
160000009803615	41-027-008-00040-0001	62000	PASTOS PERMANENTES DE 5 O MAS AÑOS-SIN VARIEDAD	S	9,70	51,14

Sevilla, a SIN FECHA DETERMINADA

Jefe/a del Servicio de Ayudas de Medidas de Acompañamiento




Fdo.: Manuel Aguilar Reyes





Operación 10.1.3 Conservación y mejora de pastos en sistemas de dehesas

<u>INCIDENCIA</u>	<u>LITERAL DE INCIDENCIA</u>	<u>EFECTO</u>
1	Solicitud cuyo titular se encuentra entre los excluidos.(Real Decreto 1075/2014 de 19 de diciembre, art.7)	Informativo
55	Código de provincia de notificación incorrecto o en blanco.(Real Decreto 1075/2014 de 19 de diciembre, art.92)	Informativo
56	Código de municipio de notificación incorrecto o en blanco.(Real Decreto 1075/2014 de 19 de diciembre, art.92)	Informativo
58	No existe código de provincia o municipio de residencia o existen y no son correctos.	Informativo
60	Solicitante que no existe en la relación de cuentas bancarias válidas según el O.P.(Real Decreto 1075/2014 de 19 de diciembre)	Informativo
64	La cuenta bancaria declarada no existe para el CIF/NIF del solicitante en la relación de cuentas bancarias válidas según el O.P.(Real Decreto 1075/2014 de 19 de diciembre)	Informativo
70	El NIF del representante legal coincide con el CIF/NIF del solicitante.	Informativa
82	No existe ningún socio completamente identificado.(Real Decreto 1075/2014 de 19 de diciembre, art.7)	No se considera el socio afectado por la incidencia para el cálculo de la modulación del pago
83	No existe el CIF/NIF del socio o existe y no es correcto.(Real Decreto 1075/2014 de 19 de diciembre, art.7)	No se considera el socio afectado por la incidencia para el cálculo de la modulación del pago
84	No existen nombre/razón social, primer apellido y segundo apellido del socio.(Real Decreto 1075/2014 de 19 de diciembre, art.7)	No se considera el socio afectado por la incidencia para el cálculo de la modulación del pago
86	El CIF/NIF del socio coincide con el CIF/NIF del solicitante.(Real Decreto 1075/2014 de 19 de diciembre, art.7)	No se considera el socio afectado por la incidencia para el cálculo de la modulación del pago
87	Solicitud en la que el socio se encuentra entre los excluidos (Real Decreto 1075/2014 de 19 de diciembre, art.7)	No se considera el socio afectado por la incidencia para el cálculo de la modulación del pago
201	No existe la provincia declarada en los recintos o existe y es un valor no admitido.(Real Decreto 1075/2014 de 19 de diciembre, art.92)	Recinto no admisible
205	Recinto declarado con la marca de pastos en común o recinto ficticio donde el producto declarado no corresponde a alguno de la agrupación Pastos permanentes.	Recinto no admisible
208	Misma parcela agrícola en varios recintos con diferentes códigos de productos o variedades/especies/tipos o líneas de ayuda solicitadas o sistemas de explotación.(Real Decreto 1075/2014 de 19 de diciembre, art.3)	Recinto no admisible
210	Recinto perteneciente a otra Comunidad Autónoma.(Real Decreto 1075/2014 de 19 de diciembre, art.99)	Recinto no admisible
211	No existe código de municipio declarado en el recinto o existe y es un valor no admitido para la provincia.(Real Decreto 1075/2014 de 19 de diciembre, art.92)	Recinto no admisible
212	No existe código de agregado declarado en el recinto o existe y es un valor no admitido para el municipio.(Real Decreto 1075/2014 de 19 de diciembre, art.92)	Recinto no admisible
213	No existe código de zona declarado en el recinto o existe y es un valor no admitido para el agregado.(Real Decreto 1075/2014 de 19 de diciembre, art.92)	Recinto no admisible
214	No existe código de polígono declarado en el recinto o existe y es un valor no admitido para la zona.(Real Decreto 1075/2014 de 19 de diciembre, art.92)	Recinto no admisible
215	No existe código de parcela declarado en el recinto o existe y es un valor no admitido para el polígono.(Real Decreto 1075/2014 de 19 de diciembre, art.92)	Recinto no admisible
216	No existe código de recinto declarado o existe y es un valor no admitido para la parcela.(Real Decreto 1075/2014 de 19 de diciembre, art.92)	Recinto no admisible
218	La superficie total declarada sobre un mismo recinto en el conjunto de los expedientes, no puede superar la superficie total que el SIGPAC establece para ese recinto.	Ajusta superficie
219	Superficie declarada sobre un mismo recinto, en un mismo expediente, mayor que la superficie total del recinto SIGPAC.	Ajusta superficie
224	La superficie de cruce total de productos de la agrupación Pastos permanentes sobre un mismo recinto en una misma solicitud, no puede superar la superficie total admisible de pastos.	Ajusta superficie
225	La superficie de cruce total de productos de la agrupación Pastos permanentes sobre un mismo recinto en el conjunto de las solicitudes, no puede superar la superficie total admisible de pastos	Ajusta superficie
226	Recinto abandonado según SIGPAC por el que solicita alguna ayuda.(Real Decreto 1075/2014 de 19 de diciembre, art.12)	Recinto no admisible
239	Recinto cuyo CAP declarado es nulo o un valor no admitido.	Recinto No admisible por tener un CAP declarado nulo o un valor no admitido
240	Régimen de tenencia nulo o con un valor no admitido.(Real Decreto 1075/2014 de 19 de diciembre, art.92)	Recinto no admisible
242	Recinto declarado que se encuentra entre los recintos no declarables.(Real Decreto 1075/2014 de 19 de diciembre)	Recinto no admisible
252	Sistema de explotación nulo o con un valor no admitido.(Real Decreto 1075/2014 de 19 de diciembre, art.92)	Recinto no admisible
253	Recinto con valores no coherentes de superficies declarada y administrativa.(Real Decreto 1075/2014 de 19 de diciembre, art.92)	Recinto no admisible
256	Solicitud con recintos declarados en campaña anterior y no declarados en campaña actual con una	Se aplica el porcentaje de reducción

INCIDENCIA	LITERAL DE INCIDENCIA	EFECTO
	reducción por omisión de superficie superior al 3%. (Real Decreto 1075/2014 de 19 de diciembre, art.92)	calculado
7168	Solicitante de operación 10.1.3. incluida en el R(UE)1305/2013 q no AUTORIZA a consultar y acceder a la información que acredite la existencia de un Plan de Gestión Integral de Dehesas oficialmente aprobado y no aporta el documento junto a la solicitud.	No genera puntos para priorización
7169	Solicitante de operación 10.1.3. incluida en el R(UE)1305/2013 q no AUTORIZA a consultar y acceder a la información que acredite la existencia de tener suscrito o haberlo tenido, un convenio de colaboración con el proyecto LIF+11, y/u otros convenios de colaboración con otras Administraciones Públicas, y no aporta el documento junto a la solicitud.	No genera puntos para priorización
72112	Solicitante que marca en el DOC-Reverso que presenta Justificación sobre que se trata de una S. A.T. de producción, en el caso de que el solicitante sea una S.A.T., y a efecto del cálculo de la ayuda en función del número de socios, y el documento no se presenta o no es correcto. (Anexo VIII de la Orden de 26 de mayo de 2015)	Efecto en la Modulación
72127	Solicitante que, siendo S.C.A.E.T.A./S.C.E.C.T./S.A.T de Producción, no presenta el impreso de socios con la Relación de socios que la componen con sus respectivos NIF. (Orden de 26 de mayo de 2015, art.18).	Efecto en la Modulación
80854	La explotación por la que solicita ayudas no se encuentra Inscrita en el Censo de Dehesas de Andalucía	Titular no admisible
80856	No cumple con la superficie mínima de cultivo elegible para solicitar la operación.	Titular no admisible
80857	Recinto incompatible por estar solicitado para otra submedida (anexo II, Orden 26 mayo 2015)	Recinto no admisible
80861	Superficie solicitada mayor a la superficie máxima permitida para la operación.(50has)	Ajuste superficie
80863	Cultivo, variedad, regimen y/o uso del recinto SIGPAC no compatible con la operación (anexo III.I, Orden 26 mayo 2015)	Recinto no admisible
80864	Superficie máxima determinada superior al 50% de la superficie de formación adehesada total de la dehesa	Ajuste superficie
80865	El recinto declarado no está dentro de la capa de formación adehesada	Ajuste superficie
80866	La superficie que figura en la capa de formación adehesada para el recinto, es inferior a la superficie por la que se solicita la ayuda para el recinto	Ajuste superficie
80867	Superficie resuelta para el grupo de pago menor que la mínima requerida	Recinto no admisible
80868	Solicitante de la actuación I que no acredita viabilidad de las acciones mediante informe técnico de la Consejería de Medio Ambiente.	Titular no admisible

Sevilla, a 29 de agosto de 2018

Jefe/a del Servicio de Ayudas de Medidas de Acompañamiento

Fdo.: Manuel Aguilar Reyes

