

**ANEXO IV: RELACIÓN DE EXPEDIENTES INCLUIDOS EN
PROPUESTA PROVISIONAL DE RESOLUCIÓN DE SOLICITUD
INICIAL DE AYUDA.**



Unión Europea
Fondo Europeo Agrícola
de Desarrollo Rural



ALMERIA

<u>APELLIDOS Y NOMBRE / RAZÓN SOCIAL</u>	<u>NIF</u>	<u>EXPEDIENTE</u>	<u>SUP. PROPUESTA (ha)</u>				
GARCIA MARTINEZ MARIA	****3968*	1194911	0,00				
<u>PROPUESTA</u>							
INADMITIDO							
<u>IMPORTE POR ANUALIDAD</u>							
			<u>2018</u>	<u>2019</u>	<u>2020</u>	<u>2021</u>	<u>2022</u>
IMPORTE MÁXIMO SUBVENCIONABLE			0,00 €	0,00 €	0,00 €	0,00 €	0,00 €
IMPORTE MEDIO DE TRANSFERENCIA (€/ha)			0,00 €	0,00 €	0,00 €	0,00 €	0,00 €



INCIDENCIAS

INCIDENCIA DESCRIPCIÓN

80256	Superficie admisible para la ayuda menor que la mínima requerida (anexo 1, Orden 26 de mayo de 2015) Sup. Resuelta:0
80260	Recinto NO situado en zonas de ZE PA Campiñas de Sevilla, Alto Guadiato (Córdoba), Laguna de Fuente de Piedra y Lagunas de Campillos (Málaga)(requisito anexo 1, Orden 26 mayo 2015) Ref:170000006936375 Recinto:04-063-003-00008-002 Cultivo:8000 AVENA-SIN VARIEDAD Secano Ref:170000006936418 Recinto:04-063-005-00050-001 Cultivo:5000 CEBADA-SIN VARIEDAD Secano Ref:170000006936377 Recinto:04-063-005-00053-001 Cultivo:8000 AVENA-SIN VARIEDAD Secano Ref:170000006936382 Recinto:04-063-005-00082-001 Cultivo:1000 TRIGO BLANDO-SIN VARIEDAD Secano Ref:170000006936381 Recinto:04-063-005-00083-001 Cultivo:1000 TRIGO BLANDO-SIN VARIEDAD Secano Ref:170000006936380 Recinto:04-063-005-00089-005 Cultivo:1000 TRIGO BLANDO-SIN VARIEDAD Secano Ref:170000006936379 Recinto:04-063-005-00089-007 Cultivo:1000 TRIGO BLANDO-SIN VARIEDAD Secano Ref:170000006936378 Recinto:04-098-045-00005-003 Cultivo:6000 CENTENO-SIN VARIEDAD Secano Ref:170000006936416 Recinto:04-098-047-00089-001 Cultivo:1000 TRIGO BLANDO-SIN VARIEDAD Secano Ref:170000006936421 Recinto:04-098-059-00042-001 Cultivo:3110 TRIGO DURO-ASTRODUR Secano Ref:170000006936390 Recinto:04-098-059-00043-001 Cultivo:3110 TRIGO DURO-ASTRODUR Secano Ref:170000006936422 Recinto:04-098-059-00043-001 Cultivo:3110 TRIGO DURO-ASTRODUR Secano Ref:170000006936405 Recinto:04-098-060-00049-001 Cultivo:3110 TRIGO DURO-ASTRODUR Secano Ref:170000006936404 Recinto:04-098-060-00050-001 Cultivo:3110 TRIGO DURO-ASTRODUR Secano Ref:170000006936403 Recinto:04-098-060-00055-002 Cultivo:3110 TRIGO DURO-ASTRODUR Secano Ref:170000006936394 Recinto:04-098-061-00008-001 Cultivo:3110 TRIGO DURO-ASTRODUR Secano Ref:170000006936393 Recinto:04-098-061-00023-001 Cultivo:3110 TRIGO DURO-ASTRODUR Secano Ref:170000006936392 Recinto:04-098-061-00024-001 Cultivo:3110 TRIGO DURO-ASTRODUR Secano Ref:170000006936408 Recinto:04-098-061-00030-001 Cultivo:3110 TRIGO DURO-ASTRODUR Secano Ref:170000006936410 Recinto:04-098-061-00032-001 Cultivo:3110 TRIGO DURO-ASTRODUR Secano Ref:170000006936409 Recinto:04-098-061-00033-001 Cultivo:3110 TRIGO DURO-ASTRODUR Secano Ref:170000006936417 Recinto:04-098-061-00034-001 Cultivo:3110 TRIGO DURO-ASTRODUR Secano Ref:170000006936428 Recinto:04-098-061-00035-001 Cultivo:3110 TRIGO DURO-ASTRODUR Secano Ref:170000006936420 Recinto:04-098-061-00036-002 Cultivo:3110 TRIGO DURO-ASTRODUR Secano Ref:170000006936429 Recinto:04-098-061-00037-001 Cultivo:3110 TRIGO DURO-ASTRODUR Secano Ref:170000006936407 Recinto:04-098-061-00038-001 Cultivo:3110 TRIGO DURO-ASTRODUR Secano Ref:170000006936391 Recinto:04-098-061-00039-001 Cultivo:3110 TRIGO DURO-ASTRODUR Secano Ref:170000006936376 Recinto:04-098-061-00040-001 Cultivo:3110 TRIGO DURO-ASTRODUR Secano Ref:170000006936419 Recinto:04-098-061-00044-001 Cultivo:3110 TRIGO DURO-ASTRODUR Secano Ref:170000006936399 Recinto:04-098-061-00045-001 Cultivo:3110 TRIGO DURO-ASTRODUR Secano Ref:170000006936400 Recinto:04-098-061-00046-001 Cultivo:3110 TRIGO DURO-ASTRODUR Secano Ref:170000006936401 Recinto:04-098-061-00047-004 Cultivo:3110 TRIGO DURO-ASTRODUR Secano Ref:170000006936402 Recinto:04-098-061-00048-002 Cultivo:3110 TRIGO DURO-ASTRODUR Secano Ref:170000006936396 Recinto:04-098-061-00049-001 Cultivo:3110 TRIGO DURO-ASTRODUR Secano Ref:-144543 Recinto:04-098-061-00050-002 Cultivo:3110 TRIGO DURO-ASTRODUR Secano Ref:170000006936397 Recinto:04-098-061-00051-001 Cultivo:3110 TRIGO DURO-ASTRODUR Secano Ref:170000006936395 Recinto:04-098-061-00052-001 Cultivo:3110 TRIGO DURO-ASTRODUR Secano Ref:170000006936423 Recinto:04-098-061-00061-001 Cultivo:3110 TRIGO DURO-ASTRODUR Secano Ref:170000006936424 Recinto:04-098-061-00070-001 Cultivo:3110 TRIGO DURO-ASTRODUR Secano Ref:170000006936425 Recinto:04-098-061-00075-002 Cultivo:3110 TRIGO DURO-ASTRODUR Secano Ref:170000006936427 Recinto:04-098-061-00183-001 Cultivo:3110 TRIGO DURO-ASTRODUR Secano Ref:170000006936383 Recinto:04-098-092-00133-001 Cultivo:8000 AVENA-SIN VARIEDAD Secano Ref:170000006936385 Recinto:04-098-092-00139-001 Cultivo:1000 TRIGO BLANDO-SIN VARIEDAD Secano

RESUMEN CRITERIOS DE SELECCIÓN

10.1.8.1.2 Sistemas agrarios de especial interés para las poblaciones de aves esteparias. Programa 2 - Conv 2018 PUNTOS: 0,00

	<u>PUNTOS</u>	
Explotaciones agrarias que hayan tenido o tengan un convenio de colaboración con la administración o con entidades de custodia del territorio para la conservación de las aves esteparias	0,00	N
Porcentaje de superficie determinada situada en las zonas sensibles de las ZEPA Campiñas de Sevilla, Alto Guadiato (Córdoba), y las zonas de protección de las ZEPA Laguna de Fuente de Piedra y Lagunas de Campillos (Málaga)	0,00	0.0%

DETALLE CRITERIOS DE SELECCIÓN

10.1.8.1.2 Sistemas agrarios de especial interés para las poblaciones de aves esteparias. Programa 2 - Conv 2018 PUNTOS: 0,00

Explotaciones agrarias que hayan tenido o tengan un convenio de colaboración con la administración o con entidades de custodia del territorio para la conservación de las aves esteparias	PUNTOS: 0,00	N
Porcentaje de superficie determinada situada en las zonas sensibles de las ZEPA Campiñas de Sevilla, Alto Guadiato (Córdoba), y las zonas de protección de las ZEPA Laguna de Fuente de Piedra y Lagunas de Campillos	PUNTOS: 0,00	0.0%

(Málaga)



APELLIDOS Y NOMBRE / RAZÓN SOCIAL

RAMIREZ GOMEZ PEDRO JOSE

NIF

***8849*

EXPEDIENTE

1194130

SUP. PROPUESTA (ha)

0,00

**PROPUESTA
INADMITIDO**

IMPORTES POR ANUALIDAD

	2018	2019	2020	2021	2022
IMPORTE MÁXIMO SUBVENCIONABLE	0,00 €	0,00 €	0,00 €	0,00 €	0,00 €
IMPORTE MEDIO DE TRANSFERENCIA (€/ha)	0,00 €	0,00 €	0,00 €	0,00 €	0,00 €

INCIDENCIAS

INCIDENCIA DESCRIPCIÓN

- 80256 Superficie admisible para la ayuda menor que la mínima requerida (anexo 1, Orden 26 de mayo de 2015)
Sup. Resuelta:0
- 80260 Recinto NO situado en zonas de ZE PA Campiñas de Sevilla, Alto Guadiato (Córdoba), Laguna de Fuente de Piedra y Lagunas de Campillos (Málaga)(requisito anexo 1, Orden 26 mayo 2015)
Ref:1700000006701978 Recinto:04-063-003-00004-003 Cultivo:8000 AVENA-SIN VARIEDAD Secano
Ref:1700000006701979 Recinto:04-063-003-00092-004 Cultivo:8000 AVENA-SIN VARIEDAD Secano
Ref:1700000006702004 Recinto:04-063-004-00033-001 Cultivo:6000 CENTENO-SIN VARIEDAD Secano
Ref:143600 Recinto:04-063-004-00033-001 Cultivo:53000 YEROS-SIN VARIEDAD Secano
Ref:1700000006701980 Recinto:04-063-004-00045-001 Cultivo:3110 TRIGO DURO-ASTRODUR Secano
Ref:1700000006701983 Recinto:04-063-004-00048-002 Cultivo:3110 TRIGO DURO-ASTRODUR Secano
Ref:1700000006701988 Recinto:04-063-004-00050-002 Cultivo:5000 CEBADA-SIN VARIEDAD Secano
Ref:1700000006701985 Recinto:04-063-004-00054-001 Cultivo:8000 AVENA-SIN VARIEDAD Secano
Ref:1700000006701986 Recinto:04-063-004-00055-001 Cultivo:1000 TRIGO BLANDO-SIN VARIEDAD Secano
Ref:1700000006702000 Recinto:04-063-035-00049-001 Cultivo:8000 AVENA-SIN VARIEDAD Secano
Ref:1700000006702001 Recinto:04-063-036-00011-001 Cultivo:8000 AVENA-SIN VARIEDAD Secano
Ref:1700000006702005 Recinto:04-063-036-00012-001 Cultivo:8000 AVENA-SIN VARIEDAD Secano
Ref:1700000006701999 Recinto:04-063-037-00033-001 Cultivo:5000 CEBADA-SIN VARIEDAD Secano
Ref:1700000006701982 Recinto:04-098-092-00039-001 Cultivo:1000 TRIGO BLANDO-SIN VARIEDAD Secano
Ref:1700000006702003 Recinto:04-098-092-00044-001 Cultivo:5000 CEBADA-SIN VARIEDAD Secano

RESUMEN CRITERIOS DE SELECCIÓN

10.1.8.1.2 Sistemas agrarios de especial interés para las poblaciones de aves esteparias. Programa 2 - Conv 2018 PUNTOS: 0,00

	PUNTOS	
Explotaciones agrarias que hayan tenido o tengan un convenio de colaboración con la administración o con entidades de custodia del territorio para la conservación de las aves esteparias	0,00	N
Porcentaje de superficie determinada situada en las zonas sensibles de las ZEPA Campiñas de Sevilla, Alto Guadiato (Córdoba), y las zonas de protección de las ZEPA Laguna de Fuente de Piedra y Lagunas de Campillos (Málaga)	0,00	0.0%

DETALLE CRITERIOS DE SELECCIÓN

10.1.8.1.2 Sistemas agrarios de especial interés para las poblaciones de aves esteparias. Programa 2 - Conv 2018 PUNTOS: 0,00

Explotaciones agrarias que hayan tenido o tengan un convenio de colaboración con la administración o con entidades de custodia del territorio para la conservación de las aves esteparias	PUNTOS: 0,00	N
Porcentaje de superficie determinada situada en las zonas sensibles de las ZEPA Campiñas de Sevilla, Alto Guadiato (Córdoba), y las zonas de protección de las ZEPA Laguna de Fuente de Piedra y Lagunas de Campillos (Málaga)	PUNTOS: 0,00	0.0%



CÓRDOBA

APELLIDOS Y NOMBRE / RAZÓN SOCIAL

CAMACHO GALA ANTONIO

NIF

***6503*

EXPEDIENTE

1213418

SUP. PROPUESTA (ha)

0,00

PROPUESTA

INADMITIDO

IMPORTES POR ANUALIDAD

	<u>2018</u>	<u>2019</u>	<u>2020</u>	<u>2021</u>	<u>2022</u>
IMPORTE MÁXIMO SUBVENCIONABLE	0,00 €	0,00 €	0,00 €	0,00 €	0,00 €
IMPORTE MEDIO DE TRANSFERENCIA (€/ha)	0,00 €	0,00 €	0,00 €	0,00 €	0,00 €

INCIDENCIAS

INCIDENCIA DESCRIPCIÓN

80256 Superficie admisible para la ayuda menor que la mínima requerida (anexo 1, Orden 26 de mayo de 2015)
Sup. Resuelta:0

RESUMEN CRITERIOS DE SELECCIÓN

10.1.8.1.2 Sistemas agrarios de especial interés para las poblaciones de aves esteparias. Programa 2 - Conv 2018 PUNTOS: 0,00

	<u>PUNTOS</u>	
Explotaciones agrarias que hayan tenido o tengan un convenio de colaboración con la administración o con entidades de custodia del territorio para la conservación de las aves esteparias	0,00	N
Porcentaje de superficie determinada situada en las zonas sensibles de las ZEPA Campiñas de Sevilla, Alto Guadiato (Córdoba), y las zonas de protección de las ZEPA Laguna de Fuente de Piedra y Lagunas de Campillos (Málaga)	0,00	0.0%

DETALLE CRITERIOS DE SELECCIÓN

10.1.8.1.2 Sistemas agrarios de especial interés para las poblaciones de aves esteparias. Programa 2 - Conv 2018 PUNTOS: 0,00

Explotaciones agrarias que hayan tenido o tengan un convenio de colaboración con la administración o con entidades de custodia del territorio para la conservación de las aves esteparias	PUNTOS:	0,00	N
Porcentaje de superficie determinada situada en las zonas sensibles de las ZEPA Campiñas de Sevilla, Alto Guadiato (Córdoba), y las zonas de protección de las ZEPA Laguna de Fuente de Piedra y Lagunas de Campillos (Málaga)	PUNTOS:	0,00	0.0%



APELLIDOS Y NOMBRE / RAZÓN SOCIAL

MEDINA REINA ANTONIO MANUEL

NIF

***0044*

EXPEDIENTE

1206005

SUP. PROPUESTA (ha)

13,57

PROPUESTA

ADMITIDO

IMPORTE POR ANUALIDAD

	2018	2019	2020	2021	2022
IMPORTE MÁXIMO SUBVENCIONABLE	844,33 €	844,33 €	844,33 €	844,33 €	844,33 €
IMPORTE MEDIO DE TRANSFERENCIA (€/ha)	62,22 €	62,22 €	62,22 €	62,22 €	62,22 €

RECINTOS PROPUESTOS

REF.	REFERENCIA SIGPAC	CULTIVO	DESCRIPCIÓN CULTIVO	S/R TIPO CAPA	SUP. DEC. ADMIN. (ha)	SUP. CAMPO (ha)	SUP. PROPUESTA (ha)
17000000	14-011-003-00016-0001	8000	AVENA-SIN VARIEDAD	S ALTO GUADIATO	0,22		0,22
17000000	14-011-003-00015-0001	8000	AVENA-SIN VARIEDAD	S ALTO GUADIATO	0,26		0,26
17000000	14-011-003-00014-0001	8000	AVENA-SIN VARIEDAD	S ALTO GUADIATO	13,09		13,09

INCIDENCIAS

INCIDENCIA DESCRIPCIÓN

80260 Recinto NO situado en zonas de ZE PA Campiñas de Sevilla, Alto Guadiato (Córdoba), Laguna de Fuente de Piedra y Lagunas de Campillos (Málaga)(requisito anexo 1, Orden 26 mayo 2015)
 Ref:1700000006942427 Recinto:14-011-002-00071-001 Cultivo:12000 TRANQUILLÓN-SIN VARIEDAD Secano
 Ref:1700000006942420 Recinto:14-011-002-00072-001 Cultivo:12000 TRANQUILLÓN-SIN VARIEDAD Secano

RESUMEN CRITERIOS DE SELECCIÓN

10.1.8.1.2 Sistemas agrarios de especial interés para las poblaciones de aves esteparias. Programa 2 - Conv 2018 PUNTOS: 0,00

	PUNTOS	
Explotaciones agrarias que hayan tenido o tengan un convenio de colaboración con la administración o con entidades de custodia del territorio para la conservación de las aves esteparias	0,00	N
Porcentaje de superficie determinada situada en las zonas sensibles de las ZEPA Campiñas de Sevilla, Alto Guadiato (Córdoba), y las zonas de protección de las ZEPA Laguna de Fuente de Piedra y Lagunas de Campillos (Málaga)	0,00	0.0%

DETALLE CRITERIOS DE SELECCIÓN

10.1.8.1.2 Sistemas agrarios de especial interés para las poblaciones de aves esteparias. Programa 2 - Conv 2018 PUNTOS: 0,00

Explotaciones agrarias que hayan tenido o tengan un convenio de colaboración con la administración o con entidades de custodia del territorio para la conservación de las aves esteparias	PUNTOS: 0,00	N
Porcentaje de superficie determinada situada en las zonas sensibles de las ZEPA Campiñas de Sevilla, Alto Guadiato (Córdoba), y las zonas de protección de las ZEPA Laguna de Fuente de Piedra y Lagunas de Campillos (Málaga)	PUNTOS: 0,00	0.0%

REF.	REFERENCIA SIGPAC	CULTIVO	DESCRIPCIÓN CULTIVO	S/R	SUP. PROPUESTA (ha)	SUP. CUMPLE (ha)
1700000006942423	14-011-003-00014-0001	8000	AVENA-SIN VARIEDAD	S	13,09	0,00
1700000006942422	14-011-003-00015-0001	8000	AVENA-SIN VARIEDAD	S	0,26	0,00
1700000006942421	14-011-003-00016-0001	8000	AVENA-SIN VARIEDAD	S	0,22	0,00



GRANADA

APELLIDOS Y NOMBRE / RAZÓN SOCIAL **NIF** **EXPEDIENTE** **SUP. PROPUESTA (ha)**
 MARTINEZ LOPEZ FRANCISCO JAVIER ****2217* 1195420 0,00

PROPUESTA
INADMITIDO

IMPORTE POR ANUALIDAD

	2018	2019	2020	2021	2022
IMPORTE MÁXIMO SUBVENCIONABLE	0,00 €	0,00 €	0,00 €	0,00 €	0,00 €
IMPORTE MEDIO DE TRANSFERENCIA (€/ha)	0,00 €	0,00 €	0,00 €	0,00 €	0,00 €

INCIDENCIAS

INCIDENCIA DESCRIPCIÓN

- 80256 Superficie admisible para la ayuda menor que la mínima requerida (anexo 1, Orden 26 de mayo de 2015)
 Sup. Resuelta:0
- 80260 Recinto NO situado en zonas de ZEPA Campiñas de Sevilla, Alto Guadiato (Córdoba), Laguna de Fuente de Piedra y Lagunas de Campillos (Málaga)(requisito anexo 1, Orden 26 mayo 2015)
 Ref:1700000006086719 Recinto:18-167-006-00023-001 Cultivo:20902 BARBECHO TRADICIONAL-CON CUBIERTA VEGETAL Secano
 Ref:1700000006086717 Recinto:18-167-006-00028-001 Cultivo:20902 BARBECHO TRADICIONAL-CON CUBIERTA VEGETAL Secano
 Ref:1700000006086716 Recinto:18-167-006-00082-001 Cultivo:20902 BARBECHO TRADICIONAL-CON CUBIERTA VEGETAL Secano
 Ref:1700000006086722 Recinto:18-167-007-00120-002 Cultivo:20902 BARBECHO TRADICIONAL-CON CUBIERTA VEGETAL Secano
 Ref:1700000006086718 Recinto:18-167-011-00002-001 Cultivo:8000 AVENA-SIN VARIEDAD Secano
 Ref:1700000006086711 Recinto:18-167-011-00002-001 Cultivo:20902 BARBECHO TRADICIONAL-CON CUBIERTA VEGETAL Secano
 Ref:1700000006086715 Recinto:18-167-011-00002-006 Cultivo:8000 AVENA-SIN VARIEDAD Secano

RESUMEN CRITERIOS DE SELECCIÓN

10.1.8.1.2 Sistemas agrarios de especial interés para las poblaciones de aves esteparias. Programa 2 - Conv 2018 **PUNTOS: 0,00**

	PUNTOS	
Explotaciones agrarias que hayan tenido o tengan un convenio de colaboración con la administración o con entidades de custodia del territorio para la conservación de las aves esteparias	0,00	N
Porcentaje de superficie determinada situada en las zonas sensibles de las ZEPA Campiñas de Sevilla, Alto Guadiato (Córdoba), y las zonas de protección de las ZEPA Laguna de Fuente de Piedra y Lagunas de Campillos (Málaga)	0,00	0.0%

DETALLE CRITERIOS DE SELECCIÓN

10.1.8.1.2 Sistemas agrarios de especial interés para las poblaciones de aves esteparias. Programa 2 - Conv 2018 **PUNTOS: 0,00**

Explotaciones agrarias que hayan tenido o tengan un convenio de colaboración con la administración o con entidades de custodia del territorio para la conservación de las aves esteparias	PUNTOS: 0,00	N
Porcentaje de superficie determinada situada en las zonas sensibles de las ZEPA Campiñas de Sevilla, Alto Guadiato (Córdoba), y las zonas de protección de las ZEPA Laguna de Fuente de Piedra y Lagunas de Campillos (Málaga)	PUNTOS: 0,00	0.0%



JAEN

APELLIDOS Y NOMBRE / RAZÓN SOCIAL

LIGERO MORENO MIGUEL

NIF

***7887*

EXPEDIENTE

1085883

SUP. PROPUESTA (ha)

0,00

PROPUESTA

INADMITIDO

IMPORTE POR ANUALIDAD

	<u>2018</u>	<u>2019</u>	<u>2020</u>	<u>2021</u>	<u>2022</u>
IMPORTE MÁXIMO SUBVENCIONABLE	0,00 €	0,00 €	0,00 €	0,00 €	0,00 €
IMPORTE MEDIO DE TRANSFERENCIA (€/ha)	0,00 €	0,00 €	0,00 €	0,00 €	0,00 €

INCIDENCIAS

INCIDENCIA DESCRIPCIÓN

- 80256 Superficie admisible para la ayuda menor que la mínima requerida (anexo 1, Orden 26 de mayo de 2015)
Sup. Resuelta:0
- 80260 Recinto NO situado en zonas de ZEPA Campiñas de Sevilla, Alto Guadiato (Córdoba), Laguna de Fuente de Piedra y Lagunas de Campillos (Málaga)(requisito anexo 1, Orden 26 mayo 2015)
Ref:1700000006897873 Recinto:23-055-013-00114-001 Cultivo:5000 CEBADA-SIN VARIEDAD Secano
Ref:1700000006897885 Recinto:23-055-013-00115-001 Cultivo:5000 CEBADA-SIN VARIEDAD Secano

RESUMEN CRITERIOS DE SELECCIÓN

10.1.8.1.2 Sistemas agrarios de especial interés para las poblaciones de aves esteparias. Programa 2 - Conv 2018 PUNTOS: 0,00

	<u>PUNTOS</u>	
Explotaciones agrarias que hayan tenido o tengan un convenio de colaboración con la administración o con entidades de custodia del territorio para la conservación de las aves esteparias	0,00	N
Porcentaje de superficie determinada situada en las zonas sensibles de las ZEPA Campiñas de Sevilla, Alto Guadiato (Córdoba), y las zonas de protección de las ZEPA Laguna de Fuente de Piedra y Lagunas de Campillos (Málaga)	0,00	0.0%

DETALLE CRITERIOS DE SELECCIÓN

10.1.8.1.2 Sistemas agrarios de especial interés para las poblaciones de aves esteparias. Programa 2 - Conv 2018 PUNTOS: 0,00

Explotaciones agrarias que hayan tenido o tengan un convenio de colaboración con la administración o con entidades de custodia del territorio para la conservación de las aves esteparias	PUNTOS: 0,00	N
Porcentaje de superficie determinada situada en las zonas sensibles de las ZEPA Campiñas de Sevilla, Alto Guadiato (Córdoba), y las zonas de protección de las ZEPA Laguna de Fuente de Piedra y Lagunas de Campillos (Málaga)	PUNTOS: 0,00	0.0%



SEVILLA

APELLIDOS Y NOMBRE / RAZÓN SOCIAL

AGRICOLA LA COLEGIATA S.L.

NIF

***8258*

EXPEDIENTE

1130741

SUP. PROPUESTA (ha)

257,56

PROPUESTA

ADMITIDO

IMPORTES POR ANUALIDAD

	<u>2018</u>	<u>2019</u>	<u>2020</u>	<u>2021</u>	<u>2022</u>
IMPORTE MÁXIMO SUBVENCIONABLE	16.954,10 €	16.954,10 €	16.954,10 €	16.954,10 €	16.954,10 €
IMPORTE MEDIO DE TRANSFERENCIA (€/ha)	65,83 €	65,83 €	65,83 €	65,83 €	65,83 €

RECINTOS PROPUESTOS

<u>REF.</u>	<u>REFERENCIA SIGPAC</u>	<u>CULTIVO</u>	<u>DESCRIPCIÓN CULTIVO</u>	<u>S/R TIPO CAPA</u>	<u>SUP. DEC. ADMIN. (ha)</u>	<u>SUP. CAMPO (ha)</u>	<u>SUP. PROPUESTA (ha)</u>
-62634	41-068-018-00002-0001	24902	BARBECHO SIN PRODUCCIÓN-CON CUBIERTA VEGETAL	S RESTO ZONAS	13,23		13,23
-40558	41-068-018-00002-0001	24902	BARBECHO SIN PRODUCCIÓN-CON CUBIERTA VEGETAL	S RESTO ZONAS	27,31		27,31
-38886	41-068-018-00002-0001	24902	BARBECHO SIN PRODUCCIÓN-CON CUBIERTA VEGETAL	S RESTO ZONAS	43,92		43,92
-38845	41-068-018-00002-0001	5000	CEBADA-SIN VARIEDAD	S RESTO ZONAS	85,00		85,00
17000000	41-068-018-00002-0001	3320	TRIGO DURO-AMILCAR	S RESTO ZONAS	55,00		55,00
17000000	41-068-018-00007-0002	3320	TRIGO DURO-AMILCAR	S RESTO ZONAS	0,03		0,03
17000000	41-068-018-00007-0001	24902	BARBECHO SIN PRODUCCIÓN-CON CUBIERTA VEGETAL	S RESTO ZONAS	0,03		0,03
17000000	41-068-016-00009-0001	24902	BARBECHO SIN PRODUCCIÓN-CON CUBIERTA VEGETAL	S RESTO ZONAS	12,97		12,97
17000000	41-068-018-00002-0001	13000	TRITICALE-SIN VARIEDAD	S RESTO ZONAS	20,00		20,00
17000000	41-068-016-00009-0007	20902	BARBECHO TRADICIONAL-CON CUBIERTA VEGETAL	S RESTO ZONAS	0,07		0,07

RESUMEN CRITERIOS DE SELECCIÓN

10.1.8.1.2 Sistemas agrarios de especial interés para las poblaciones de aves esteparias. Programa 2 - Conv 2018

PUNTOS: 0,00

Explotaciones agrarias que hayan tenido o tengan un convenio de colaboración con la administración o con entidades de custodia del territorio para la conservación de las aves esteparias

PUNTOS

0,00 N

Porcentaje de superficie determinada situada en las zonas sensibles de las ZEPA Campiñas de Sevilla, Alto Guadiato (Córdoba), y las zonas de protección de las ZEPA Laguna de Fuente de Piedra y Lagunas de Campillos (Málaga)

0,00 0.0%



DETALLE CRITERIOS DE SELECCIÓN

10.1.8.1.2 Sistemas agrarios de especial interés para las poblaciones de aves esteparias. Programa 2 - Conv 2018 PUNTOS: 0,00

Explotaciones agrarias que hayan tenido o tengan un convenio de colaboración con la administración o con entidades de custodia del territorio para la conservación de las aves esteparias PUNTOS: 0,00 N

Porcentaje de superficie determinada situada en las zonas sensibles de las ZEPA Campiñas de Sevilla, Alto Gadiato (Córdoba), y las zonas de protección de las ZEPA Laguna de Fuente de Piedra y Lagunas de Campillos (Málaga) PUNTOS: 0,00 0.0%

REF.	REFERENCIA SIGPAC	CULTIVO	DESCRIPCIÓN CULTIVO	S/R	SUP. PROPUESTA (ha)	SUP. CUMPLE (ha)
170000006646409	41-068-016-00009-0001	24902	BARBECHO SIN PRODUCCIÓN-CON CUBIERTA VEGETAL	S	12,97	0,00
170000006646418	41-068-016-00009-0007	20902	BARBECHO TRADICIONAL-CON CUBIERTA VEGETAL	S	0,07	0,00
170000006646403	41-068-018-00002-0001	3320	TRIGO DURO-AMILCAR	S	55,00	0,00
-38845	41-068-018-00002-0001	5000	CEBADA-SIN VARIEDAD	S	85,00	0,00
170000006646412	41-068-018-00002-0001	13000	TRITICALE-SIN VARIEDAD	S	20,00	0,00
-40558	41-068-018-00002-0001	24902	BARBECHO SIN PRODUCCIÓN-CON CUBIERTA VEGETAL	S	27,31	0,00
-38886	41-068-018-00002-0001	24902	BARBECHO SIN PRODUCCIÓN-CON CUBIERTA VEGETAL	S	43,92	0,00
-62634	41-068-018-00002-0001	24902	BARBECHO SIN PRODUCCIÓN-CON CUBIERTA VEGETAL	S	13,23	0,00
170000006646406	41-068-018-00007-0001	24902	BARBECHO SIN PRODUCCIÓN-CON CUBIERTA VEGETAL	S	0,03	0,00
170000006646404	41-068-018-00007-0002	3320	TRIGO DURO-AMILCAR	S	0,03	0,00



APELLIDOS Y NOMBRE / RAZÓN SOCIAL

AGRICOLA OJEN S.C.

NIF

***2547*

EXPEDIENTE

1160774

SUP. PROPUESTA (ha)

107,63

PROPUESTA

ADMITIDO

IMPORTE POR ANUALIDAD

	2018	2019	2020	2021	2022
IMPORTE MÁXIMO SUBVENCIONABLE	10.002,03 €	10.002,03 €	10.002,03 €	10.002,03 €	10.002,03 €
IMPORTE MEDIO DE TRANSFERENCIA (€/ha)	92,93 €	92,93 €	92,93 €	92,93 €	92,93 €

RECINTOS PROPUESTOS

REF.	REFERENCIA SIGPAC	CULTIVO	DESCRIPCIÓN CULTIVO	S/R TIPO CAPA	SUP. DEC. ADMIN. (ha)	SUP. CAMPO (ha)	SUP. PROPUESTA (ha)
17000000	41-052-004-00017-0001	3141	TRIGO DURO-DON RICARDO	S RESTO ZONAS	10,81		10,81
17000000	41-052-004-00022-0004	3141	TRIGO DURO-DON RICARDO	S RESTO ZONAS	2,64		2,64
17000000	41-068-083-00030-0001	3141	TRIGO DURO-DON RICARDO	S RESTO ZONAS	5,54		5,54
17000000	41-052-004-00022-0003	3141	TRIGO DURO-DON RICARDO	S RESTO ZONAS	1,46		1,46
17000000	41-052-004-00024-0001	3141	TRIGO DURO-DON RICARDO	S RESTO ZONAS	1,79		1,79
17000000	41-068-093-00009-0002	3320	TRIGO DURO-AMILCAR	S RESTO ZONAS	6,62		6,62
17000000	41-068-093-00008-0001	3320	TRIGO DURO-AMILCAR	S RESTO ZONAS	3,02		3,02
17000000	41-068-093-00034-0001	3320	TRIGO DURO-AMILCAR	S RESTO ZONAS	2,82		2,82
17000000	41-068-093-00035-0001	3320	TRIGO DURO-AMILCAR	S RESTO ZONAS	13,86		13,86
17000000	41-068-082-00021-0001	50004	GARBANZOS-GARBANZO DE PEDROSILLO	S RESTO ZONAS	38,92		38,92
17000000	41-068-137-00017-0001	24902	BARBECHO SIN PRODUCCIÓN-CON CUBIERTA VEGETAL	S RESTO ZONAS	11,46		11,46
17000000	41-068-083-00029-0001	33639	GIRASOL-LG5485	S RESTO ZONAS	8,69		8,69

RESUMEN CRITERIOS DE SELECCIÓN

10.1.8.1.2 Sistemas agrarios de especial interés para las poblaciones de aves esteparias. Programa 2 - Conv 2018 PUNTOS: 1,48

	PUNTOS	
Explotaciones agrarias que hayan tenido o tengan un convenio de colaboración con la administración o con entidades de custodia del territorio para la conservación de las aves esteparias	0,00	N
Porcentaje de superficie determinada situada en las zonas sensibles de las ZEPA Campiñas de Sevilla, Alto Guadiato (Córdoba), y las zonas de protección de las ZEPA Laguna de Fuente de Piedra y Lagunas de Campillos (Málaga)	1,48	48.32%



DETALLE CRITERIOS DE SELECCIÓN

10.1.8.1.2 Sistemas agrarios de especial interés para las poblaciones de aves esteparias. Programa 2 - Conv 2018 PUNTOS: 1,48

Explotaciones agrarias que hayan tenido o tengan un convenio de colaboración con la administración o con entidades de custodia del territorio para la conservación de las aves esteparias PUNTOS: 0,00 N

Porcentaje de superficie determinada situada en las zonas sensibles de las ZEPA Campiñas de Sevilla, Alto Guadiato (Córdoba), y las zonas de protección de las ZEPA Laguna de Fuente de Piedra y Lagunas de Campillos (Málaga) PUNTOS: 1,48 48.32%

REF.	REFERENCIA SIGPAC	CULTIVO	DESCRIPCIÓN CULTIVO	S/R	SUP. PROPUESTA (ha)	SUP. CUMPLE (ha)
1700000005019003	41-052-004-00017-0001	3141	TRIGO DURO-DON RICARDO	S	10,81	0,00
1700000005019016	41-052-004-00022-0003	3141	TRIGO DURO-DON RICARDO	S	1,46	0,00
1700000005019014	41-052-004-00022-0004	3141	TRIGO DURO-DON RICARDO	S	2,64	0,00
1700000005019017	41-052-004-00024-0001	3141	TRIGO DURO-DON RICARDO	S	1,79	0,00
1700000005019033	41-068-082-00021-0001	50004	GARBANZOS-GARBANZO DE PEDROSILLO	S	38,92	0,00
1700000005019038	41-068-083-00029-0001	33639	GIRASOL-LG5485	S	8,69	8,69
1700000005019015	41-068-083-00030-0001	3141	TRIGO DURO-DON RICARDO	S	5,54	5,54
1700000005019020	41-068-093-00008-0001	3320	TRIGO DURO-AMILCAR	S	3,02	3,02
1700000005019019	41-068-093-00009-0002	3320	TRIGO DURO-AMILCAR	S	6,62	6,62
1700000005019021	41-068-093-00034-0001	3320	TRIGO DURO-AMILCAR	S	2,82	2,82
1700000005019022	41-068-093-00035-0001	3320	TRIGO DURO-AMILCAR	S	13,86	13,86
1700000005019037	41-068-137-00017-0001	24902	BARBECHO SIN PRODUCCIÓN-CON CUBIERTA VEGETAL	S	11,46	11,46



APELLIDOS Y NOMBRE / RAZÓN SOCIAL

COLOMA REYNOLDS REYES

NIF

****5771*

EXPEDIENTE

1200059

SUP. PROPUESTA (ha)

74,36

PROPUESTA

ADMITIDO

IMPORTES POR ANUALIDAD

	2018	2019	2020	2021	2022
IMPORTE MÁXIMO SUBVENCIONABLE	7.111,79 €	7.111,79 €	7.111,79 €	7.111,79 €	7.111,79 €
IMPORTE MEDIO DE TRANSFERENCIA (€/ha)	95,64 €	95,64 €	95,64 €	95,64 €	95,64 €

RECINTOS PROPUESTOS

REF.	REFERENCIA SIGPAC	CULTIVO	DESCRIPCIÓN CULTIVO	S/R TIPO CAPA	SUP. DEC. ADMIN. (ha)	SUP. CAMPO (ha)	SUP. PROPUESTA (ha)
-141563	41-068-139-00021-0001	33146	GIRASOL-P64LL105	S RESTO ZONAS	8,84		8,84
17000000	41-068-080-00040-0001	3981	TRIGO DURO-AVISPA	S RESTO ZONAS	44,68		44,68
17000000	41-068-139-00020-0005	35893	COLZA-PR45H73	S RESTO ZONAS	8,73		8,73
17000000	41-068-139-09003-0005	35893	COLZA-PR45H73	S RESTO ZONAS	0,39		0,39
17000000	41-068-139-09004-0002	35893	COLZA-PR45H73	S RESTO ZONAS	0,07		0,07
17000000	41-068-139-00031-0002	24902	BARBECHO SIN PRODUCCIÓN-CON CUBIERTA VEGETAL	S RESTO ZONAS	4,31		4,31
17000000	41-068-139-09012-0004	24902	BARBECHO SIN PRODUCCIÓN-CON CUBIERTA VEGETAL	S RESTO ZONAS	0,25		0,25
17000000	41-068-139-00022-0001	24902	BARBECHO SIN PRODUCCIÓN-CON CUBIERTA VEGETAL	S RESTO ZONAS	6,49		6,49
17000000	41-068-139-09006-0002	24902	BARBECHO SIN PRODUCCIÓN-CON CUBIERTA VEGETAL	S RESTO ZONAS	0,01		0,01
17000000	41-068-139-09012-0003	24902	BARBECHO SIN PRODUCCIÓN-CON CUBIERTA VEGETAL	S RESTO ZONAS	0,59		0,59

RESUMEN CRITERIOS DE SELECCIÓN

10.1.8.1.2 Sistemas agrarios de especial interés para las poblaciones de aves esteparias. Programa 2 - Conv 2018 PUNTOS: 4,00

	PUNTOS	
Explotaciones agrarias que hayan tenido o tengan un convenio de colaboración con la administración o con entidades de custodia del territorio para la conservación de las aves esteparias	0,00	N
Porcentaje de superficie determinada situada en las zonas sensibles de las ZEPA Campiñas de Sevilla, Alto Guadiato (Córdoba), y las zonas de protección de las ZEPA Laguna de Fuente de Piedra y Lagunas de Campillos (Málaga)	4,00	100.0%

DETALLE CRITERIOS DE SELECCIÓN

10.1.8.1.2 Sistemas agrarios de especial interés para las poblaciones de aves esteparias. Programa 2 - Conv 2018 PUNTOS: 4,00

Explotaciones agrarias que hayan tenido o tengan un convenio de colaboración con la administración o con entidades de custodia del territorio para la conservación de las aves esteparias	PUNTOS: 0,00	N
Porcentaje de superficie determinada situada en las zonas sensibles de las ZEPA Campiñas de Sevilla, Alto Guadiato (Córdoba), y las zonas de protección de las ZEPA Laguna de Fuente de Piedra y Lagunas de Campillos (Málaga)	PUNTOS: 4,00	100.0%

REF.	REFERENCIA SIGPAC	CULTIVO	DESCRIPCIÓN CULTIVO	S/R	SUP. PROPUESTA (ha)	SUP. CUMPLE (ha)
1700000005581496	41-068-080-00040-0001	3981	TRIGO DURO-AVISPA	S	44,68	44,68
1700000005581497	41-068-139-00020-0005	35893	COLZA-PR45H73	S	8,73	8,73
-141563	41-068-139-00021-0001	33146	GIRASOL-P64LL105	S	8,84	8,84
1700000005581503	41-068-139-00022-0001	24902	BARBECHO SIN PRODUCCIÓN-CON CUBIERTA VEGETAL	S	6,49	6,49
1700000005581501	41-068-139-00031-0002	24902	BARBECHO SIN PRODUCCIÓN-CON CUBIERTA VEGETAL	S	4,31	4,31
1700000005581499	41-068-139-09003-0005	35893	COLZA-PR45H73	S	0,39	0,39
1700000005581500	41-068-139-09004-0002	35893	COLZA-PR45H73	S	0,07	0,07
1700000005581504	41-068-139-09006-0002	24902	BARBECHO SIN PRODUCCIÓN-CON CUBIERTA VEGETAL	S	0,01	0,01
1700000005581505	41-068-139-09012-0003	24902	BARBECHO SIN PRODUCCIÓN-CON CUBIERTA VEGETAL	S	0,59	0,59
1700000005581502	41-068-139-09012-0004	24902	BARBECHO SIN PRODUCCIÓN-CON CUBIERTA VEGETAL	S	0,25	0,25

APELLIDOS Y NOMBRE / RAZÓN SOCIAL

CORTIJO ALCALA S.L.

NIF

***6457*

EXPEDIENTE

1129510

SUP. PROPUESTA (ha)

114,01

PROPUESTA

ADMITIDO

IMPORTES POR ANUALIDAD

	2018	2019	2020	2021	2022
IMPORTE MÁXIMO SUBVENCIONABLE	10.368,33 €	10.368,33 €	10.368,33 €	10.368,33 €	10.368,33 €
IMPORTE MEDIO DE TRANSFERENCIA (€/ha)	90,94 €	90,94 €	90,94 €	90,94 €	90,94 €

RECINTOS PROPUESTOS

REF.	REFERENCIA SIGPAC	CULTIVO	DESCRIPCIÓN CULTIVO	S/R TIPO CAPA	SUP. DEC. ADMIN. (ha)	SUP. CAMPO (ha)	SUP. PROPUESTA (ha)
17000000	41-068-015-00049-0005	13000	TRITICALE-SIN VARIEDAD	S RESTO ZONAS	6,53		6,53
17000000	41-068-015-09001-0004	13000	TRITICALE-SIN VARIEDAD	S RESTO ZONAS	0,09		0,09
17000000	41-068-015-09001-0007	13000	TRITICALE-SIN VARIEDAD	S RESTO ZONAS	0,02		0,02
17000000	41-068-016-00014-0004	13000	TRITICALE-SIN VARIEDAD	S RESTO ZONAS	0,14		0,14
17000000	41-068-016-00014-0007	3320	TRIGO DURO-AMILCAR	S RESTO ZONAS	33,53		33,53
17000000	41-068-016-00010-0003	3320	TRIGO DURO-AMILCAR	S RESTO ZONAS	6,44		6,44
17000000	41-068-016-00011-0001	24902	BARBECHO SIN PRODUCCIÓN-CON CUBIERTA VEGETAL	S RESTO ZONAS	1,83		1,83
17000000	41-068-016-00014-0003	20902	BARBECHO TRADICIONAL-CON CUBIERTA VEGETAL	S RESTO ZONAS	0,17		0,17
17000000	41-068-018-00005-0003	24902	BARBECHO SIN PRODUCCIÓN-CON CUBIERTA VEGETAL	S RESTO ZONAS	1,44		1,44
17000000	41-068-016-00014-0009	13000	TRITICALE-SIN VARIEDAD	S RESTO ZONAS	0,02		0,02
17000000	41-068-016-00010-0002	3320	TRIGO DURO-AMILCAR	S RESTO ZONAS	14,82		14,82
17000000	41-068-016-00014-0007	13000	TRITICALE-SIN VARIEDAD	S RESTO ZONAS	4,72		4,72
17000000	41-068-018-00004-0005	3320	TRIGO DURO-AMILCAR	S RESTO ZONAS	37,48		37,48
17000000	41-068-018-00005-0001	24902	BARBECHO SIN PRODUCCIÓN-CON CUBIERTA VEGETAL	S RESTO ZONAS	6,78		6,78

RESUMEN CRITERIOS DE SELECCIÓN

10.1.8.1.2 Sistemas agrarios de especial interés para las poblaciones de aves esteparias. Programa 2 - Conv 2018

PUNTOS: 0,00

Explotaciones agrarias que hayan tenido o tengan un convenio de colaboración con la administración o con entidades de custodia del territorio para la conservación de las aves esteparias

PUNTOS

0,00 N

Porcentaje de superficie determinada situada en las zonas sensibles de las ZEPA Campiñas de Sevilla, Alto Guadiato (Córdoba), y las zonas de protección de las ZEPA Laguna de Fuente de Piedra y Lagunas de Campillos (Málaga)

0,00 0.0%



DETALLE CRITERIOS DE SELECCIÓN

10.1.8.1.2 Sistemas agrarios de especial interés para las poblaciones de aves esteparias. Programa 2 - Conv 2018 PUNTOS: 0,00

Explotaciones agrarias que hayan tenido o tengan un convenio de colaboración con la administración o con entidades de custodia del territorio para la conservación de las aves esteparias PUNTOS: 0,00 N

Porcentaje de superficie determinada situada en las zonas sensibles de las ZEPA Campiñas de Sevilla, Alto Gadiato (Córdoba), y las zonas de protección de las ZEPA Laguna de Fuente de Piedra y Lagunas de Campillos (Málaga) PUNTOS: 0,00 0.0%

REF.	REFERENCIA SIGPAC	CULTIVO	DESCRIPCIÓN CULTIVO	S/R	SUP. PROPUESTA (ha)	SUP. CUMPLE (ha)
1700000006349524	41-068-015-00049-0005	13000	TRITICALE-SIN VARIEDAD	S	6,53	0,00
1700000006349525	41-068-015-09001-0004	13000	TRITICALE-SIN VARIEDAD	S	0,09	0,00
1700000006349526	41-068-015-09001-0007	13000	TRITICALE-SIN VARIEDAD	S	0,02	0,00
1700000006349552	41-068-016-00010-0002	3320	TRIGO DURO-AMILCAR	S	14,82	0,00
1700000006349531	41-068-016-00010-0003	3320	TRIGO DURO-AMILCAR	S	6,44	0,00
1700000006349535	41-068-016-00011-0001	24902	BARBECHO SIN PRODUCCIÓN-CON CUBIERTA VEGETAL	S	1,83	0,00
1700000006349544	41-068-016-00014-0003	20902	BARBECHO TRADICIONAL-CON CUBIERTA VEGETAL	S	0,17	0,00
1700000006349527	41-068-016-00014-0004	13000	TRITICALE-SIN VARIEDAD	S	0,14	0,00
1700000006349529	41-068-016-00014-0007	3320	TRIGO DURO-AMILCAR	S	33,53	0,00
1700000006349554	41-068-016-00014-0007	13000	TRITICALE-SIN VARIEDAD	S	4,72	0,00
1700000006349550	41-068-016-00014-0009	13000	TRITICALE-SIN VARIEDAD	S	0,02	0,00
1700000006349555	41-068-018-00004-0005	3320	TRIGO DURO-AMILCAR	S	37,48	0,00
1700000006349556	41-068-018-00005-0001	24902	BARBECHO SIN PRODUCCIÓN-CON CUBIERTA VEGETAL	S	6,78	0,00
1700000006349549	41-068-018-00005-0003	24902	BARBECHO SIN PRODUCCIÓN-CON CUBIERTA VEGETAL	S	1,44	0,00



APELLIDOS Y NOMBRE / RAZÓN SOCIAL

EDUARDO PEREZ PEREZ Y OTROS S.C.

NIF

***8719*

EXPEDIENTE

1160773

SUP. PROPUESTA (ha)

20,22

PROPUESTA

ADMITIDO

IMPORTES POR ANUALIDAD

	2018	2019	2020	2021	2022
IMPORTE MÁXIMO SUBVENCIONABLE	1.933,84 €	1.933,84 €	1.933,84 €	1.933,84 €	1.933,84 €
IMPORTE MEDIO DE TRANSFERENCIA (€/ha)	95,64 €	95,64 €	95,64 €	95,64 €	95,64 €

RECINTOS PROPUESTOS

REF.	REFERENCIA SIGPAC	CULTIVO	DESCRIPCIÓN CULTIVO	S/R TIPO CAPA	SUP. DEC. ADMIN. (ha)	SUP. CAMPO (ha)	SUP. PROPUESTA (ha)
17000000	41-052-005-00039-0002	3141	TRIGO DURO-DON RICARDO	S RESTO ZONAS	8,70		8,70
17000000	41-052-005-00039-0003	3141	TRIGO DURO-DON RICARDO	S RESTO ZONAS	5,96		5,96
17000000	41-052-005-00047-0003	3141	TRIGO DURO-DON RICARDO	S RESTO ZONAS	4,34		4,34
17000000	41-068-082-00022-0001	24902	BARBECHO SIN PRODUCCIÓN-CON CUBIERTA VEGETAL	S RESTO ZONAS	1,22		1,22

RESUMEN CRITERIOS DE SELECCIÓN

10.1.8.1.2 Sistemas agrarios de especial interés para las poblaciones de aves esteparias. Programa 2 - Conv 2018 PUNTOS: 0,00

	PUNTOS	
Explotaciones agrarias que hayan tenido o tengan un convenio de colaboración con la administración o con entidades de custodia del territorio para la conservación de las aves esteparias	0,00	N
Porcentaje de superficie determinada situada en las zonas sensibles de las ZEPA Campiñas de Sevilla, Alto Guadiato (Córdoba), y las zonas de protección de las ZEPA Laguna de Fuente de Piedra y Lagunas de Campillos (Málaga)	0,00	0.0%

DETALLE CRITERIOS DE SELECCIÓN

10.1.8.1.2 Sistemas agrarios de especial interés para las poblaciones de aves esteparias. Programa 2 - Conv 2018 PUNTOS: 0,00

Explotaciones agrarias que hayan tenido o tengan un convenio de colaboración con la administración o con entidades de custodia del territorio para la conservación de las aves esteparias	PUNTOS: 0,00	N
Porcentaje de superficie determinada situada en las zonas sensibles de las ZEPA Campiñas de Sevilla, Alto Guadiato (Córdoba), y las zonas de protección de las ZEPA Laguna de Fuente de Piedra y Lagunas de Campillos (Málaga)	PUNTOS: 0,00	0.0%

REF.	REFERENCIA SIGPAC	CULTIVO	DESCRIPCIÓN CULTIVO	S/R	SUP. PROPUESTA (ha)	SUP. CUMPLE (ha)
170000005019311	41-052-005-00039-0002	3141	TRIGO DURO-DON RICARDO	S	8,70	0,00
170000005019314	41-052-005-00039-0003	3141	TRIGO DURO-DON RICARDO	S	5,96	0,00
170000005019315	41-052-005-00047-0003	3141	TRIGO DURO-DON RICARDO	S	4,34	0,00
170000005019316	41-068-082-00022-0001	24902	BARBECHO SIN PRODUCCIÓN-CON CUBIERTA VEGETAL	S	1,22	0,00



APELLIDOS Y NOMBRE / RAZÓN SOCIAL

GUTIERREZ GARCIA ROSARIO

NIF

***3619*

EXPEDIENTE

1151562

SUP. PROPUESTA (ha)

29,64

PROPUESTA

ADMITIDO

IMPORTES POR ANUALIDAD

	2018	2019	2020	2021	2022
IMPORTE MÁXIMO SUBVENCIONABLE	2.834,77 €	2.834,77 €	2.834,77 €	2.834,77 €	2.834,77 €
IMPORTE MEDIO DE TRANSFERENCIA (€/ha)	95,64 €	95,64 €	95,64 €	95,64 €	95,64 €

RECINTOS PROPUESTOS

REF.	REFERENCIA SIGPAC	CULTIVO	DESCRIPCIÓN CULTIVO	S/R TIPO CAPA	SUP. DEC. ADMIN. (ha)	SUP. CAMPO (ha)	SUP. PROPUESTA (ha)
-67347	41-068-135-00013-0002	1000	TRIGO BLANDO-SIN VARIEDAD	S RESTO ZONAS	6,39		6,39
17000000	41-068-070-00004-0001	13000	TRITICALE-SIN VARIEDAD	S RESTO ZONAS	8,82		8,82
17000000	41-068-093-00035-0001	1000	TRIGO BLANDO-SIN VARIEDAD	S RESTO ZONAS	0,47		0,47
17000000	41-068-093-00038-0001	1000	TRIGO BLANDO-SIN VARIEDAD	S RESTO ZONAS	11,66		11,66
17000000	41-068-093-00041-0002	1000	TRIGO BLANDO-SIN VARIEDAD	S RESTO ZONAS	2,30		2,30

RESUMEN CRITERIOS DE SELECCIÓN

10.1.8.1.2 Sistemas agrarios de especial interés para las poblaciones de aves esteparias. Programa 2 - Conv 2018 PUNTOS: 4,00

Explotaciones agrarias que hayan tenido o tengan un convenio de colaboración con la administración o con entidades de custodia del territorio para la conservación de las aves esteparias

PUNTOS: 0,00 N

Porcentaje de superficie determinada situada en las zonas sensibles de las ZEPA Campiñas de Sevilla, Alto Guadiato (Córdoba), y las zonas de protección de las ZEPA Laguna de Fuente de Piedra y Lagunas de Campillos (Málaga)

PUNTOS: 4,00 100.0%

DETALLE CRITERIOS DE SELECCIÓN

10.1.8.1.2 Sistemas agrarios de especial interés para las poblaciones de aves esteparias. Programa 2 - Conv 2018 PUNTOS: 4,00

Explotaciones agrarias que hayan tenido o tengan un convenio de colaboración con la administración o con entidades de custodia del territorio para la conservación de las aves esteparias

PUNTOS: 0,00 N

Porcentaje de superficie determinada situada en las zonas sensibles de las ZEPA Campiñas de Sevilla, Alto Guadiato (Córdoba), y las zonas de protección de las ZEPA Laguna de Fuente de Piedra y Lagunas de Campillos (Málaga)

PUNTOS: 4,00 100.0%

REF.	REFERENCIA SIGPAC	CULTIVO	DESCRIPCIÓN CULTIVO	S/R	SUP. PROPUESTA (ha)	SUP. CUMPLE (ha)
1700000006026746	41-068-070-00004-0001	13000	TRITICALE-SIN VARIEDAD	S	8,82	8,82
1700000006026799	41-068-093-00035-0001	1000	TRIGO BLANDO-SIN VARIEDAD	S	0,47	0,47
1700000006026800	41-068-093-00038-0001	1000	TRIGO BLANDO-SIN VARIEDAD	S	11,66	11,66
1700000006026801	41-068-093-00041-0002	1000	TRIGO BLANDO-SIN VARIEDAD	S	2,30	2,30
-67347	41-068-135-00013-0002	1000	TRIGO BLANDO-SIN VARIEDAD	S	6,39	6,39



APELLIDOS Y NOMBRE / RAZÓN SOCIAL

HERMANOS BOHORQUEZ ROMERO SC

NIF

****5751*

EXPEDIENTE

1163998

SUP. PROPUESTA (ha)

7,77

PROPUESTA

ADMITIDO

IMPORTES POR ANUALIDAD

	2018	2019	2020	2021	2022
IMPORTE MÁXIMO SUBVENCIONABLE	743,12 €	743,12 €	743,12 €	743,12 €	743,12 €
IMPORTE MEDIO DE TRANSFERENCIA (€/ha)	95,64 €	95,64 €	95,64 €	95,64 €	95,64 €

RECINTOS PROPUESTOS

REF.	REFERENCIA SIGPAC	CULTIVO	DESCRIPCIÓN CULTIVO	S/R TIPO CAPA	SUP. DEC. ADMIN. (ha)	SUP. CAMPO (ha)	SUP. PROPUESTA (ha)
17000000	41-068-083-00033-0008	13000	TRITICALE-SIN VARIEDAD	S RESTO ZONAS	0,97		0,97
17000000	41-068-083-00033-0001	13000	TRITICALE-SIN VARIEDAD	S RESTO ZONAS	6,80		6,80

RESUMEN CRITERIOS DE SELECCIÓN

10.1.8.1.2 Sistemas agrarios de especial interés para las poblaciones de aves esteparias. Programa 2 - Conv 2018 PUNTOS: 4,00

Explotaciones agrarias que hayan tenido o tengan un convenio de colaboración con la administración o con entidades de custodia del territorio para la conservación de las aves esteparias

PUNTOS: 0,00 N

Porcentaje de superficie determinada situada en las zonas sensibles de las ZEPA Campiñas de Sevilla, Alto Guadiato (Córdoba), y las zonas de protección de las ZEPA Laguna de Fuente de Piedra y Lagunas de Campillos (Málaga)

PUNTOS: 4,00 100.0%

DETALLE CRITERIOS DE SELECCIÓN

10.1.8.1.2 Sistemas agrarios de especial interés para las poblaciones de aves esteparias. Programa 2 - Conv 2018 PUNTOS: 4,00

Explotaciones agrarias que hayan tenido o tengan un convenio de colaboración con la administración o con entidades de custodia del territorio para la conservación de las aves esteparias

PUNTOS: 0,00 N

Porcentaje de superficie determinada situada en las zonas sensibles de las ZEPA Campiñas de Sevilla, Alto Guadiato (Córdoba), y las zonas de protección de las ZEPA Laguna de Fuente de Piedra y Lagunas de Campillos (Málaga)

PUNTOS: 4,00 100.0%

REF.	REFERENCIA SIGPAC	CULTIVO	DESCRIPCIÓN CULTIVO	S/R	SUP. PROPUESTA (ha)	SUP. CUMPLE (ha)
1700000006333071	41-068-083-00033-0001	13000	TRITICALE-SIN VARIEDAD	S	6,80	6,80
1700000006333070	41-068-083-00033-0008	13000	TRITICALE-SIN VARIEDAD	S	0,97	0,97



APELLIDOS Y NOMBRE / RAZÓN SOCIAL

MONTES MORAL ANA MARIA

NIF

***0911*

EXPEDIENTE

1034174

SUP. PROPUESTA (ha)

18,74

PROPUESTA

ADMITIDO

IMPORTES POR ANUALIDAD

	2018	2019	2020	2021	2022
IMPORTE MÁXIMO SUBVENCIONABLE	1.792,29 €	1.792,29 €	1.792,29 €	1.792,29 €	1.792,29 €
IMPORTE MEDIO DE TRANSFERENCIA (€/ha)	95,64 €	95,64 €	95,64 €	95,64 €	95,64 €

RECINTOS PROPUESTOS

REF.	REFERENCIA SIGPAC	CULTIVO	DESCRIPCIÓN CULTIVO	S/R TIPO CAPA	SUP. DEC. ADMIN. (ha)	SUP. CAMPO (ha)	SUP. PROPUESTA (ha)
17000000	41-052-005-00035-0001	24902	BARBECHO SIN PRODUCCIÓN-CON CUBIERTA VEGETAL	S RESTO ZONAS	1,66		1,66
17000000	41-039-042-00035-0002	1000	TRIGO BLANDO-SIN VARIEDAD	S RESTO ZONAS	17,08		17,08

RESUMEN CRITERIOS DE SELECCIÓN

10.1.8.1.2 Sistemas agrarios de especial interés para las poblaciones de aves esteparias. Programa 2 - Conv 2018 PUNTOS: 0,00

	PUNTOS	
Explotaciones agrarias que hayan tenido o tengan un convenio de colaboración con la administración o con entidades de custodia del territorio para la conservación de las aves esteparias	0,00	N
Porcentaje de superficie determinada situada en las zonas sensibles de las ZEPA Campiñas de Sevilla, Alto Guadiato (Córdoba), y las zonas de protección de las ZEPA Laguna de Fuente de Piedra y Lagunas de Campillos (Málaga)	0,00	0.0%

DETALLE CRITERIOS DE SELECCIÓN

10.1.8.1.2 Sistemas agrarios de especial interés para las poblaciones de aves esteparias. Programa 2 - Conv 2018 PUNTOS: 0,00

Explotaciones agrarias que hayan tenido o tengan un convenio de colaboración con la administración o con entidades de custodia del territorio para la conservación de las aves esteparias	PUNTOS: 0,00	N
Porcentaje de superficie determinada situada en las zonas sensibles de las ZEPA Campiñas de Sevilla, Alto Guadiato (Córdoba), y las zonas de protección de las ZEPA Laguna de Fuente de Piedra y Lagunas de Campillos (Málaga)	PUNTOS: 0,00	0.0%

REF.	REFERENCIA SIGPAC	CULTIVO	DESCRIPCIÓN CULTIVO	S/R	SUP. PROPUESTA (ha)	SUP. CUMPLE (ha)
1700000004912563	41-039-042-00035-0002	1000	TRIGO BLANDO-SIN VARIEDAD	S	17,08	0,00
1700000004912557	41-052-005-00035-0001	24902	BARBECHO SIN PRODUCCIÓN-CON CUBIERTA VEGETAL	S	1,66	0,00



APELLIDOS Y NOMBRE / RAZÓN SOCIAL

PEREZ PEREZ CARMEN

NIF

****7903*

EXPEDIENTE

1160768

SUP. PROPUESTA (ha)

154,43

PROPUESTA

ADMITIDO

IMPORTES POR ANUALIDAD

	2018	2019	2020	2021	2022
IMPORTE MÁXIMO SUBVENCIONABLE	12.687,60 €	12.687,60 €	12.687,60 €	12.687,60 €	12.687,60 €
IMPORTE MEDIO DE TRANSFERENCIA (€/ha)	82,16 €	82,16 €	82,16 €	82,16 €	82,16 €

RECINTOS PROPUESTOS

REF.	REFERENCIA SIGPAC	CULTIVO	DESCRIPCIÓN CULTIVO	S/R TIPO CAPA	SUP. DEC. ADMIN. (ha)	SUP. CAMPO (ha)	SUP. PROPUESTA (ha)
4144528	41-068-137-00021-0001	24902	BARBECHO SIN PRODUCCIÓN-CON CUBIERTA VEGETAL	S RESTO ZONAS	11,15	11,15	11,15
17000000	41-068-084-00010-0001	33158	GIRASOL-NUMANTIA	S RESTO ZONAS	18,96	18,96	18,96
17000000	41-068-003-00012-0004	13000	TRITICALE-SIN VARIEDAD	S RESTO ZONAS	25,82	25,82	25,82
17000000	41-068-082-00003-0001	1000	TRIGO BLANDO-SIN VARIEDAD	S RESTO ZONAS	8,89	8,89	8,89
17000000	41-068-086-00001-0001	13000	TRITICALE-SIN VARIEDAD	S RESTO ZONAS	6,64	6,64	6,64
17000000	41-068-003-00006-0001	1000	TRIGO BLANDO-SIN VARIEDAD	S RESTO ZONAS	66,78	66,78	66,78
17000000	41-068-003-00007-0001	24902	BARBECHO SIN PRODUCCIÓN-CON CUBIERTA VEGETAL	S RESTO ZONAS	16,19	16,19	16,19

RESUMEN CRITERIOS DE SELECCIÓN

10.1.8.1.2 Sistemas agrarios de especial interés para las poblaciones de aves esteparias. Programa 2 - Conv 2018 PUNTOS: 3,96

Explotaciones agrarias que hayan tenido o tengan un convenio de colaboración con la administración o con entidades de custodia del territorio para la conservación de las aves esteparias

PUNTOS: 0,00 N

Porcentaje de superficie determinada situada en las zonas sensibles de las ZEPA Campiñas de Sevilla, Alto Guadiato (Córdoba), y las zonas de protección de las ZEPA Laguna de Fuente de Piedra y Lagunas de Campillos (Málaga)

PUNTOS: 3,96 95.7%

DETALLE CRITERIOS DE SELECCIÓN

10.1.8.1.2 Sistemas agrarios de especial interés para las poblaciones de aves esteparias. Programa 2 - Conv 2018 PUNTOS: 3,96

Explotaciones agrarias que hayan tenido o tengan un convenio de colaboración con la administración o con entidades de custodia del territorio para la conservación de las aves esteparias

PUNTOS: 0,00 N

Porcentaje de superficie determinada situada en las zonas sensibles de las ZEPA Campiñas de Sevilla, Alto Guadiato (Córdoba), y las zonas de protección de las ZEPA Laguna de Fuente de Piedra y Lagunas de Campillos (Málaga)

PUNTOS: 3,96 95.7%

REF.	REFERENCIA SIGPAC	CULTIVO	DESCRIPCIÓN CULTIVO	S/R	SUP. PROPUESTA (ha)	SUP. CUMPLE (ha)
170000005019313	41-068-003-00006-0001	1000	TRIGO BLANDO-SIN VARIEDAD	S	66,78	66,78
170000005019318	41-068-003-00007-0001	24902	BARBECHO SIN PRODUCCIÓN-CON CUBIERTA VEGETAL	S	16,19	16,19
170000005019307	41-068-003-00012-0004	13000	TRITICALE-SIN VARIEDAD	S	25,82	25,82
170000005019309	41-068-082-00003-0001	1000	TRIGO BLANDO-SIN VARIEDAD	S	8,89	8,89
170000005019304	41-068-084-00010-0001	33158	GIRASOL-NUMANTIA	S	18,96	18,96
170000005019312	41-068-086-00001-0001	13000	TRITICALE-SIN VARIEDAD	S	6,64	0,00
4144528	41-068-137-00021-0001	24902	BARBECHO SIN PRODUCCIÓN-CON CUBIERTA VEGETAL	S	11,15	11,15



APELLIDOS Y NOMBRE / RAZÓN SOCIAL

TURQGESA

NIF

***0802*

EXPEDIENTE

1152105

SUP. PROPUESTA (ha)

35,88

PROPUESTA

ADMITIDO

IMPORTES POR ANUALIDAD

	2018	2019	2020	2021	2022
IMPORTE MÁXIMO SUBVENCIONABLE	3.431,56 €	3.431,56 €	3.431,56 €	3.431,56 €	3.431,56 €
IMPORTE MEDIO DE TRANSFERENCIA (€/ha)	95,64 €	95,64 €	95,64 €	95,64 €	95,64 €

RECINTOS PROPUESTOS

REF.	REFERENCIA SIGPAC	CULTIVO	DESCRIPCIÓN CULTIVO	S/R TIPO CAPA	SUP. DEC. ADMIN. (ha)	SUP. CAMPO (ha)	SUP. PROPUESTA (ha)
17000000	41-068-007-00002-0009	3981	TRIGO DURO-AVISPA	S RESTO ZONAS	9,47		9,47
17000000	41-068-006-00001-0002	50001	GARBANZOS-GARBANZO DE AGRICULTURA ECOLÓGICA	S RESTO ZONAS	12,98		12,98
17000000	41-068-006-09010-0002	50001	GARBANZOS-GARBANZO DE AGRICULTURA ECOLÓGICA	S RESTO ZONAS	1,35		1,35
17000000	41-068-007-00002-0009	50001	GARBANZOS-GARBANZO DE AGRICULTURA ECOLÓGICA	S RESTO ZONAS	12,08		12,08

RESUMEN CRITERIOS DE SELECCIÓN

10.1.8.1.2 Sistemas agrarios de especial interés para las poblaciones de aves esteparias. Programa 2 - Conv 2018 PUNTOS: 4,00

	PUNTOS	
Explotaciones agrarias que hayan tenido o tengan un convenio de colaboración con la administración o con entidades de custodia del territorio para la conservación de las aves esteparias	0,00	N
Porcentaje de superficie determinada situada en las zonas sensibles de las ZEPA Campiñas de Sevilla, Alto Guadiato (Córdoba), y las zonas de protección de las ZEPA Laguna de Fuente de Piedra y Lagunas de Campillos (Málaga)	4,00	100.0%

DETALLE CRITERIOS DE SELECCIÓN

10.1.8.1.2 Sistemas agrarios de especial interés para las poblaciones de aves esteparias. Programa 2 - Conv 2018 PUNTOS: 4,00

Explotaciones agrarias que hayan tenido o tengan un convenio de colaboración con la administración o con entidades de custodia del territorio para la conservación de las aves esteparias	PUNTOS: 0,00	N
Porcentaje de superficie determinada situada en las zonas sensibles de las ZEPA Campiñas de Sevilla, Alto Guadiato (Córdoba), y las zonas de protección de las ZEPA Laguna de Fuente de Piedra y Lagunas de Campillos (Málaga)	PUNTOS: 4,00	100.0%

REF.	REFERENCIA SIGPAC	CULTIVO	DESCRIPCIÓN CULTIVO	S/R	SUP. PROPUESTA (ha)	SUP. CUMPLE (ha)
1700000005837007	41-068-006-00001-0002	50001	GARBANZOS-GARBANZO DE AGRICULTURA ECOLÓGICA	S	12,98	12,98
1700000005837008	41-068-006-09010-0002	50001	GARBANZOS-GARBANZO DE AGRICULTURA ECOLÓGICA	S	1,35	1,35
1700000005837005	41-068-007-00002-0009	3981	TRIGO DURO-AVISPA	S	9,47	9,47
1700000005837014	41-068-007-00002-0009	50001	GARBANZOS-GARBANZO DE AGRICULTURA ECOLÓGICA	S	12,08	12,08



APELLIDOS Y NOMBRE / RAZÓN SOCIAL

VALLE RODRIGUEZ JOSE MARIA

NIF

***5967*

EXPEDIENTE

1173166

SUP. PROPUESTA (ha)

26,37

PROPUESTA

ADMITIDO

IMPORTES POR ANUALIDAD

	2018	2019	2020	2021	2022
IMPORTE MÁXIMO SUBVENCIONABLE	2.522,03 €	2.522,03 €	2.522,03 €	2.522,03 €	2.522,03 €
IMPORTE MEDIO DE TRANSFERENCIA (€/ha)	95,64 €	95,64 €	95,64 €	95,64 €	95,64 €

RECINTOS PROPUESTOS

REF.	REFERENCIA SIGPAC	CULTIVO	DESCRIPCIÓN CULTIVO	S/R TIPO CAPA	SUP. DEC. ADMIN. (ha)	SUP. CAMPO (ha)	SUP. PROPUESTA (ha)
17000000	41-068-081-00013-0002	1000	TRIGO BLANDO-SIN VARIEDAD	S RESTO ZONAS	11,98		11,98
17000000	41-068-081-00031-0002	1000	TRIGO BLANDO-SIN VARIEDAD	S RESTO ZONAS	14,39		14,39

RESUMEN CRITERIOS DE SELECCIÓN

10.1.8.1.2 Sistemas agrarios de especial interés para las poblaciones de aves esteparias. Programa 2 - Conv 2018 PUNTOS: 4,00

Explotaciones agrarias que hayan tenido o tengan un convenio de colaboración con la administración o con entidades de custodia del territorio para la conservación de las aves esteparias

PUNTOS: 0,00 N

Porcentaje de superficie determinada situada en las zonas sensibles de las ZEPA Campiñas de Sevilla, Alto Guadiato (Córdoba), y las zonas de protección de las ZEPA Laguna de Fuente de Piedra y Lagunas de Campillos (Málaga)

PUNTOS: 4,00 100.0%

DETALLE CRITERIOS DE SELECCIÓN

10.1.8.1.2 Sistemas agrarios de especial interés para las poblaciones de aves esteparias. Programa 2 - Conv 2018 PUNTOS: 4,00

Explotaciones agrarias que hayan tenido o tengan un convenio de colaboración con la administración o con entidades de custodia del territorio para la conservación de las aves esteparias

PUNTOS: 0,00 N


Porcentaje de superficie determinada situada en las zonas sensibles de las ZEPA Campiñas de Sevilla, Alto Guadiato (Córdoba), y las zonas de protección de las ZEPA Laguna de Fuente de Piedra y Lagunas de Campillos (Málaga)

PUNTOS: 4,00 100.0%

REF.	REFERENCIA SIGPAC	CULTIVO	DESCRIPCIÓN CULTIVO	S/R	SUP. PROPUESTA (ha)	SUP. CUMPLE (ha)
1700000002302702	41-068-081-00013-0002	1000	TRIGO BLANDO-SIN VARIEDAD	S	11,98	11,98
1700000002302703	41-068-081-00031-0002	1000	TRIGO BLANDO-SIN VARIEDAD	S	14,39	14,39

Sevilla, a 03 de septiembre de 2019

Jefe/a del Servicio de Ayudas de Medidas de Acompañamiento

(Firma)


Fdo.: Manuel Aguilar Reyes





Operación 10.1.8.1.2: Sistemas agrarios de especial interés para las poblaciones de aves esteparias. Programa 2: Actuaciones en ZEPA. Conv. 2018

<u>INCIDENCIA</u>	<u>LITERAL DE INCIDENCIA</u>	<u>EFECTO</u>
1	Solicitud cuyo titular se encuentra entre los excluidos.(Real Decreto 1075/2014 de 19 de diciembre, art.7)	Informativo
55	Código de provincia de notificación incorrecto o en blanco.(Real Decreto 1075/2014 de 19 de diciembre, art.92)	Informativo
56	Código de municipio de notificación incorrecto o en blanco.(Real Decreto 1075/2014 de 19 de diciembre, art.92)	Informativo
60	Solicitante que no existe en la relación de cuentas bancarias válidas según el O.P.(Real Decreto 1075/2014 de 19 de diciembre)	Informativo
64	La cuenta bancaria declarada no existe para el CIF/NIF del solicitante en la relación de cuentas bancarias válidas según el O.P.(Real Decreto 1075/2014 de 19 de diciembre)	Informativo
82	No existe ningún socio completamente identificado.(Real Decreto 1075/2014 de 19 de diciembre, art.7)	No se considera el socio afectado por la incidencia para el cálculo de la modulación del pago
83	No existe el CIF/NIF del socio o existe y no es correcto.(Real Decreto 1075/2014 de 19 de diciembre, art.7)	No se considera el socio afectado por la incidencia para el cálculo de la modulación del pago
84	No existen nombre/razón social, primer apellido y segundo apellido del socio.(Real Decreto 1075/2014 de 19 de diciembre, art.7)	No se considera el socio afectado por la incidencia para el cálculo de la modulación del pago
86	El CIF/NIF del socio coincide con el CIF/NIF del solicitante.(Real Decreto 1075/2014 de 19 de diciembre, art.7)	No se considera el socio afectado por la incidencia para el cálculo de la modulación del pago
87	Solicitud en la que el socio se encuentra entre los excluidos (Real Decreto 1075/2014 de 19 de diciembre, art.7)	No se considera el socio afectado por la incidencia para el cálculo de la modulación del pago
201	No existe la provincia declarada en los recintos o existe y es un valor no admitido.(Real Decreto 1075/2014 de 19 de diciembre, art.92)	Recinto no admisible
208	Misma parcela agrícola en varios recintos con diferentes códigos de productos o variedades/especies/tipos o líneas de ayuda solicitadas o sistemas de explotación.(Real Decreto 1075/2014 de 19 de diciembre, art.3)	Recinto no admisible
210	Recinto perteneciente a otra Comunidad Autónoma.(Real Decreto 1075/2014 de 19 de diciembre, art.99)	Recinto no admisible
211	No existe código de municipio declarado en el recinto o existe y es un valor no admitido para la provincia.(Real Decreto 1075/2014 de 19 de diciembre, art.92)	Recinto no admisible
212	No existe código de agregado declarado en el recinto o existe y es un valor no admitido para el municipio.(Real Decreto 1075/2014 de 19 de diciembre, art.92)	Recinto no admisible
213	No existe código de zona declarado en el recinto o existe y es un valor no admitido para el agregado.(Real Decreto 1075/2014 de 19 de diciembre, art.92)	Recinto no admisible
214	No existe código de polígono declarado en el recinto o existe y es un valor no admitido para la zona.(Real Decreto 1075/2014 de 19 de diciembre, art.92)	Recinto no admisible
215	No existe código de parcela declarado en el recinto o existe y es un valor no admitido para el polígono.(Real Decreto 1075/2014 de 19 de diciembre, art.92)	Recinto no admisible
216	No existe código de recinto declarado o existe y es un valor no admitido para la parcela.(Real Decreto 1075/2014 de 19 de diciembre, art.92)	Recinto no admisible
218	La superficie total declarada sobre un mismo recinto en el conjunto de los expedientes, no puede superar la superficie total que el SIGPAC establece para ese recinto.	Ajusta superficie y penaliza por sobredeclaración
219	Superficie declarada sobre un mismo recinto, en un mismo expediente, mayor que la superficie total del recinto SIGPAC.	Ajusta superficie y penaliza por sobredeclaración
226	Recinto abandonado según SIGPAC por el que solicita alguna ayuda.(Real Decreto 1075/2014 de 19 de diciembre, art.12)	Recinto no admisible
240	Régimen de tenencia nulo o con un valor no admitido.(Real Decreto 1075/2014 de 19 de diciembre, art.92)	Recinto no admisible
242	Recinto declarado que se encuentra entre los recintos no declarables.(Real Decreto 1075/2014 de 19 de diciembre)	Recinto no admisible
252	Sistema de explotación nulo o con un valor no admitido.(Real Decreto 1075/2014 de 19 de diciembre, art.92)	Recinto no admisible
253	Recinto con valores no coherentes de superficies declarada y administrativa.(Real Decreto 1075/2014 de 19 de diciembre, art.92)	Recinto no admisible
4012	Existen líneas de declaración de la solicitud que presentan solapes de superficie gráfica con líneas de declaración de otras solicitudes.	Ajusta superficie y penaliza por sobredeclaración
72112	Solicitante que marca en el DOC-Reverso que presenta Justificación sobre que se trata de una S. A.T. de producción, en el caso de que el solicitante sea una S.A.T., y a efecto del cálculo de la ayuda en función del número de socios, y el documento no se presenta o no es correcto. (Anexo VIII de la Orden de 26 de mayo de 2015)	Efecto en la Modulación
72127	Solicitante que, siendo SAT de Producción, no presenta el impreso de socios ni presenta Relación de comuneros/ socios que la componen, con sus respectivos NIF, o bien lo presenta y es erróneo. (Orden de 26 de mayo de 2015, art.18)	Efecto en la Modulación
80255	Cultivo, variedad, regimen y/o uso del recinto SIGPAC no compatible con la operación (anexo III.I, Orden 26 mayo 2015)	Recinto no admisible

INCIDENCIA	LITERAL DE INCIDENCIA	EFECTO
80256	Superficie admisible para la ayuda menor que la mínima requerida (anexo 1, Orden 26 de mayo de 2015)	Titular no admisible al régimen
80257	Recinto incompatible por estar solicitado para otra submedida (anexo II, Orden 26 mayo 2015)	Recinto no admisible
80260	Recinto NO situado en zonas de ZEPA Campiñas de Sevilla, Alto Guadiato (Córdoba), Laguna de Fuente de Piedra y Lagunas de Campillos (Málaga) (requisito anexo 1, Orden 26 mayo 2015)	Recinto no admisible
80262	La superficie resuelta para el grupo de pago no supera la mínima requerida	Reducción admisibilidad

Sevilla, a 03 de septiembre de 2019

Jefe/a del Servicio de Ayudas de Medidas de Acompañamiento



Fdo.: Manuel Aguilar Reyes

