



Junta de Andalucía

Consejería de Fomento, Infraestructuras y Ordenación del Territorio

Dirección General de Infraestructuras

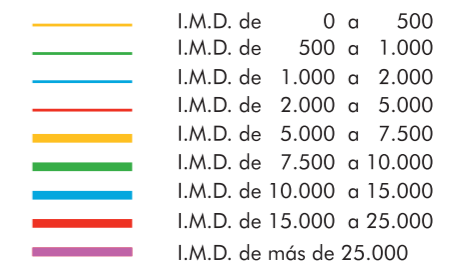
PLAN DE AFOROS DE LA RED AUTONÓMICA DE CARRETERAS DE ANDALUCÍA 2020

PROVINCIA DE HUELVA

Signos convencionales

Red Autónoma de Carreteras de Andalucía

Red Convencional



Red de gran capacidad



Red de Carreteras del Estado

* Datos de tráfico de 2019 del Ministerio de Transportes, Movilidad y Agenda Urbana.

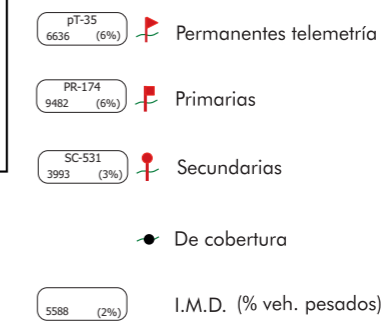
Red Convencional



Red de gran capacidad



Estaciones de Aforo

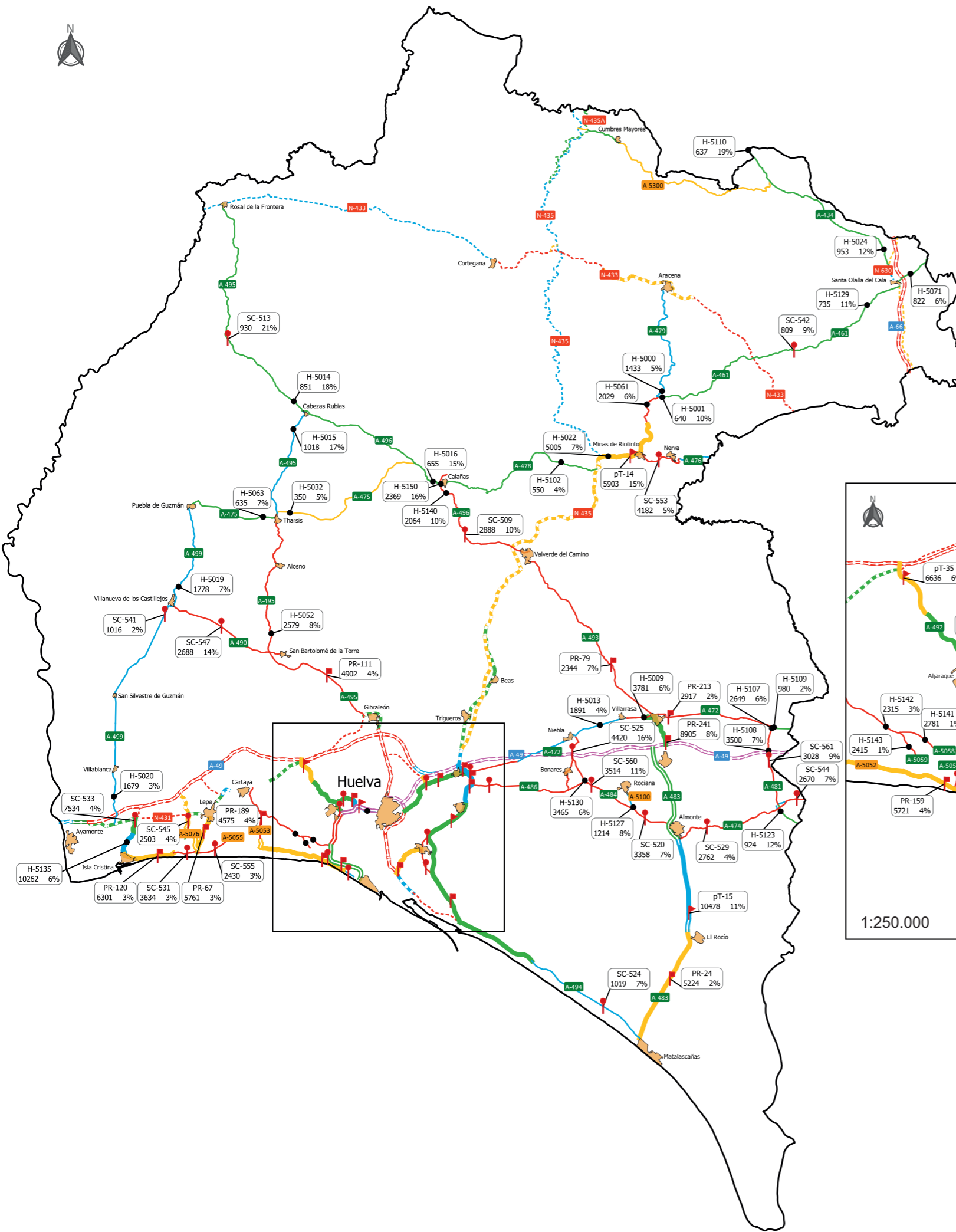



Red de Carreteras

Red Autónoma de Carreteras de Andalucía



Red de Carreteras del Estado



1:550.000

UTE AFOROS Y SEGURIDAD VIAL ANDALUCÍA



© JUNTA DE ANDALUCÍA
 Consejería de Fomento, Infraestructuras y Ordenación del Territorio
 Dirección General de Infraestructuras
 Servicio de Conservación y Dominio Público Vialio