



**SOLICITUDES ANUALES DE PAGO.**  
**RELACIÓN DE EXPEDIENTES INCLUIDOS EN RESOLUCIÓN DEFINITIVA.**

**ALMERIA**

<u>APellidos y nombre / Razón social</u>	<u>NIF</u>	<u>EXPEDIENTE</u>
CORRAL GOMEZ ROGELIO	52511333X	1006917

**Resumen de superficies**

<u>GRUPO DE PAGO</u>	<u>SUPERFICIE ( Hectáreas )</u>			<u>IMPORTE ( Euros )</u>			<u>TOTAL</u>
	<u>Declarada</u>	<u>Determinada</u>	<u>Resuelta</u>	<u>FEADER</u>	<u>M.A.G.R.A.M.A.</u>	<u>C.A.P.</u>	
28 ALGODÓN	9,94	9,94	9,94	2.783,20	255,01	440,79	3.479,00
							3.479,00

SUPERFICIE ( Hectáreas )

<u>REFERENCIA SIGPAC</u>	<u>CULTIVO</u>	<u>SEC_REG</u>	<u>Declarada</u>	<u>Prod. Integrada</u>	<u>Control C.</u>	<u>Determinada</u>
23-009-035-00435-002	81268	R	4,62	4,62	-	4,62
23-014-015-00053-002	81268	R	5,32	5,32	-	5,32



## CADIZ

**APELLIDOS Y NOMBRE / RAZÓN SOCIAL**      **NIF**      **EXPEDIENTE**

AGRIGEST SUR S.L.      B11449485      2002110

**Resumen de superficies**

GRUPO DE PAGO	SUPERFICIE ( Hectáreas )			IMPORTE ( Euros )			TOTAL
	Declarada	Determinada	Resuelta	FEADER	M.A.G.R.A.M.A.	C.A.P.	
28 ALGODÓN	6,28	6,28	6,28	1.758,40	161,11	278,49	2.198,00
							2.198,00

**SUPERFICIE ( Hectáreas )**

REFERENCIA SIGPAC	CULTIVO	SEC_REG	Declarada	Prod. Integrada	Control C.	Determinada
11-030-002-00025-001	81268	R	6,28	6,28	-	6,28

**APELLIDOS Y NOMBRE / RAZÓN SOCIAL**      **NIF**      **EXPEDIENTE**

AGRONEVA ROTA S.L.      B11460839      2003918

**Resumen de superficies**

GRUPO DE PAGO	SUPERFICIE ( Hectáreas )			IMPORTE ( Euros )			TOTAL
	Declarada	Determinada	Resuelta	FEADER	M.A.G.R.A.M.A.	C.A.P.	
28 ALGODÓN	10,00	10,00	10,00	2.800,00	256,55	443,45	3.500,00
							3.500,00

**SUPERFICIE ( Hectáreas )**

REFERENCIA SIGPAC	CULTIVO	SEC_REG	Declarada	Prod. Integrada	Control C.	Determinada
11-030-016-00053-001	81190	S	10,00	10,00	-	10,00

**APELLIDOS Y NOMBRE / RAZÓN SOCIAL**      **NIF**      **EXPEDIENTE**

AGUILAR ALVAREZ ANGEL      31610530C      2003919

**Resumen de superficies**

GRUPO DE PAGO	SUPERFICIE ( Hectáreas )			IMPORTE ( Euros )			TOTAL
	Declarada	Determinada	Resuelta	FEADER	M.A.G.R.A.M.A.	C.A.P.	
28 ALGODÓN	4,82	4,82	4,82	1.349,60	123,66	213,74	1.687,00
							1.687,00

**SUPERFICIE ( Hectáreas )**

REFERENCIA SIGPAC	CULTIVO	SEC_REG	Declarada	Prod. Integrada	Control C.	Determinada
11-020-137-00072-003	81268	R	4,82	4,82	-	4,82

**APELLIDOS Y NOMBRE / RAZÓN SOCIAL**      **NIF**      **EXPEDIENTE**

ALMAGRO RODRIGUEZ PETRA      31308660W      2002113

**Resumen de superficies**

GRUPO DE PAGO	SUPERFICIE ( Hectáreas )			IMPORTE ( Euros )			TOTAL
	Declarada	Determinada	Resuelta	FEADER	M.A.G.R.A.M.A.	C.A.P.	
28 ALGODÓN	10,00	10,00	10,00	2.800,00	256,55	443,45	3.500,00
							3.500,00

**SUPERFICIE ( Hectáreas )**

REFERENCIA SIGPAC	CULTIVO	SEC_REG	Declarada	Prod. Integrada	Control C.	Determinada
11-027-011-00062-002	81268	R	4,96	4,96	-	4,96
11-027-011-00062-003	81268	R	5,04	5,04	-	5,04

**APELLIDOS Y NOMBRE / RAZÓN SOCIAL**      **NIF**      **EXPEDIENTE**

ALVAREZ PALMA JUAN JESUS      31675422Y      2001519

**Resumen de superficies**

GRUPO DE PAGO	SUPERFICIE ( Hectáreas )			IMPORTE ( Euros )			TOTAL
	Declarada	Determinada	Resuelta	FEADER	M.A.G.R.A.M.A.	C.A.P.	
28 ALGODÓN	9,83	9,83	9,83	2.752,40	252,19	435,91	3.440,50
							3.440,50

**SUPERFICIE ( Hectáreas )**

REFERENCIA SIGPAC	CULTIVO	SEC_REG	Declarada	Prod. Integrada	Control C.	Determinada
11-020-134-00036-001	81361	R	2,41	2,41	-	2,41
11-020-135-00244-001	81361	R	7,42	7,42	-	7,42

**APELLIDOS Y NOMBRE / RAZÓN SOCIAL**      **NIF**      **EXPEDIENTE**

AMARBE S.C.A.      F11713153      2007242

**Resumen de superficies**

<u>GRUPO DE PAGO</u>	<u>SUPERFICIE ( Hectáreas )</u>			<u>IMPORTE ( Euros )</u>			<u>TOTAL</u>
	<u>Declarada</u>	<u>Determinada</u>	<u>Resuelta</u>	<u>FEADER</u>	<u>M.A.G.R.A.M.A.</u>	<u>C.A.P.</u>	
28 ALGODÓN	3,14	3,14	3,14	879,20	80,56	139,24	1.099,00
							1.099,00

**SUPERFICIE ( Hectáreas )**

<u>REFERENCIA SIGPAC</u>	<u>CULTIVO</u>	<u>SEC_REG</u>	<u>Declarada</u>	<u>Prod. Integrada</u>	<u>Control C.</u>	<u>Determinada</u>
11-020-114-00124-001	81361	R	3,14	3,14	-	3,14

**APELLIDOS Y NOMBRE / RAZÓN SOCIAL**      **NIF**      **EXPEDIENTE**

ARCHIDONA ROMERO FRANCISCA      31699217L      2004304

**Resumen de superficies**

<u>GRUPO DE PAGO</u>	<u>SUPERFICIE ( Hectáreas )</u>			<u>IMPORTE ( Euros )</u>			<u>TOTAL</u>
	<u>Declarada</u>	<u>Determinada</u>	<u>Resuelta</u>	<u>FEADER</u>	<u>M.A.G.R.A.M.A.</u>	<u>C.A.P.</u>	
28 ALGODÓN	8,87	8,87	8,87	2.483,60	227,56	393,34	3.104,50
							3.104,50

**SUPERFICIE ( Hectáreas )**

<u>REFERENCIA SIGPAC</u>	<u>CULTIVO</u>	<u>SEC_REG</u>	<u>Declarada</u>	<u>Prod. Integrada</u>	<u>Control C.</u>	<u>Determinada</u>
11-006-090-00035-006	81009	R	3,19	3,19	-	3,19
11-006-090-00041-001	81009	R	5,68	5,68	-	5,68

**APELLIDOS Y NOMBRE / RAZÓN SOCIAL**      **NIF**      **EXPEDIENTE**

ARDILA LOPEZ ANTONIO      31570694C      2002116

**Resumen de superficies**

<u>GRUPO DE PAGO</u>	<u>SUPERFICIE ( Hectáreas )</u>			<u>IMPORTE ( Euros )</u>			<u>TOTAL</u>
	<u>Declarada</u>	<u>Determinada</u>	<u>Resuelta</u>	<u>FEADER</u>	<u>M.A.G.R.A.M.A.</u>	<u>C.A.P.</u>	
28 ALGODÓN	3,48	3,48	3,48	974,40	89,28	154,32	1.218,00
							1.218,00

**SUPERFICIE ( Hectáreas )**

<u>REFERENCIA SIGPAC</u>	<u>CULTIVO</u>	<u>SEC_REG</u>	<u>Declarada</u>	<u>Prod. Integrada</u>	<u>Control C.</u>	<u>Determinada</u>
11-020-114-00298-002	81361	R	2,18	2,18	-	2,18
11-020-114-00547-002	81361	R	1,30	1,30	-	1,30

**APELLIDOS Y NOMBRE / RAZÓN SOCIAL**      **NIF**      **EXPEDIENTE**

AYLLON BARBA MANUEL      52282507B      2004215

**Resumen de superficies**

<u>GRUPO DE PAGO</u>	<u>SUPERFICIE ( Hectáreas )</u>			<u>IMPORTE ( Euros )</u>			<u>TOTAL</u>
	<u>Declarada</u>	<u>Determinada</u>	<u>Resuelta</u>	<u>FEADER</u>	<u>M.A.G.R.A.M.A.</u>	<u>C.A.P.</u>	
28 ALGODÓN	9,31	9,31	9,31	2.606,80	238,85	412,85	3.258,50
							3.258,50

**SUPERFICIE ( Hectáreas )**

<u>REFERENCIA SIGPAC</u>	<u>CULTIVO</u>	<u>SEC_REG</u>	<u>Declarada</u>	<u>Prod. Integrada</u>	<u>Control C.</u>	<u>Determinada</u>
11-020-138-00004-003	81009	R	9,31	9,31	-	9,31

**APELLIDOS Y NOMBRE / RAZÓN SOCIAL**      **NIF**      **EXPEDIENTE**

BARBAZAN GUTIERREZ ANTONIO      31643917B      2007245

**Resumen de superficies**

<u>GRUPO DE PAGO</u>	<u>SUPERFICIE ( Hectáreas )</u>			<u>IMPORTE ( Euros )</u>			<u>TOTAL</u>
	<u>Declarada</u>	<u>Determinada</u>	<u>Resuelta</u>	<u>FEADER</u>	<u>M.A.G.R.A.M.A.</u>	<u>C.A.P.</u>	
28 ALGODÓN	3,31	3,31	3,31	926,80	84,92	146,78	1.158,50
							1.158,50

**SUPERFICIE ( Hectáreas )**

<u>REFERENCIA SIGPAC</u>	<u>CULTIVO</u>	<u>SEC_REG</u>	<u>Declarada</u>	<u>Prod. Integrada</u>	<u>Control C.</u>	<u>Determinada</u>
11-020-115-00068-001	81361	R	3,31	3,31	-	3,31

**APELLIDOS Y NOMBRE / RAZÓN SOCIAL**      **NIF**      **EXPEDIENTE**

BEJARANO FUENTES MANUEL      31267653G      2007884

**Resumen de superficies**

<u>GRUPO DE PAGO</u>	<u>SUPERFICIE ( Hectáreas )</u>			<u>IMPORTE ( Euros )</u>			<u>TOTAL</u>
	<u>Declarada</u>	<u>Determinada</u>	<u>Resuelta</u>	<u>FEADER</u>	<u>M.A.G.R.A.M.A.</u>	<u>C.A.P.</u>	
28 ALGODÓN	2,68	2,68	2,68	750,40	68,76	118,84	938,00
							938,00

**SUPERFICIE ( Hectáreas )**

<u>REFERENCIA SIGPAC</u>	<u>CULTIVO</u>	<u>SEC_REG</u>	<u>Declarada</u>	<u>Prod. Integrada</u>	<u>Control C.</u>	<u>Determinada</u>
11-030-011-00117-004	81190	S	0,94	0,94	-	0,94
11-030-018-00007-001	81190	S	0,77	0,77	-	0,77
11-030-018-00008-001	81190	S	0,55	0,55	-	0,55
11-030-018-00009-001	81190	S	0,42	0,42	-	0,42

**APELLIDOS Y NOMBRE / RAZÓN SOCIAL**      **NIF**      **EXPEDIENTE**

BEJARANO LAYNEZ JOSE      52310929M      2007885

**Resumen de superficies**

<u>GRUPO DE PAGO</u>	<u>SUPERFICIE ( Hectáreas )</u>			<u>IMPORTE ( Euros )</u>			<u>TOTAL</u>
	<u>Declarada</u>	<u>Determinada</u>	<u>Resuelta</u>	<u>FEADER</u>	<u>M.A.G.R.A.M.A.</u>	<u>C.A.P.</u>	
28 ALGODÓN	10,00	10,00	10,00	2.800,00	256,55	443,45	3.500,00
							3.500,00

**SUPERFICIE ( Hectáreas )**

<u>REFERENCIA SIGPAC</u>	<u>CULTIVO</u>	<u>SEC_REG</u>	<u>Declarada</u>	<u>Prod. Integrada</u>	<u>Control C.</u>	<u>Determinada</u>
11-027-026-00029-002	81190	R	7,58	7,58	-	7,58
11-030-019-00080-002	81190	S	2,42	2,42	-	2,42

**APELLIDOS Y NOMBRE / RAZÓN SOCIAL**      **NIF**      **EXPEDIENTE**

BELTRAN QUIROS MANUEL      31564156Z      2007247

**Resumen de superficies**

<u>GRUPO DE PAGO</u>	<u>SUPERFICIE ( Hectáreas )</u>			<u>IMPORTE ( Euros )</u>			<u>TOTAL</u>
	<u>Declarada</u>	<u>Determinada</u>	<u>Resuelta</u>	<u>FEADER</u>	<u>M.A.G.R.A.M.A.</u>	<u>C.A.P.</u>	
28 ALGODÓN	7,00	7,00	7,00	1.960,00	179,59	310,41	2.450,00
							2.450,00

**SUPERFICIE ( Hectáreas )**

<u>REFERENCIA SIGPAC</u>	<u>CULTIVO</u>	<u>SEC_REG</u>	<u>Declarada</u>	<u>Prod. Integrada</u>	<u>Control C.</u>	<u>Determinada</u>
11-020-114-00138-003	81361	R	7,00	7,00	-	7,00

**APELLIDOS Y NOMBRE / RAZÓN SOCIAL**      **NIF**      **EXPEDIENTE**

BERNAL CABALLERO JESUS      31306496T      2007896

**Resumen de superficies**

<u>GRUPO DE PAGO</u>	<u>SUPERFICIE ( Hectáreas )</u>			<u>IMPORTE ( Euros )</u>			<u>TOTAL</u>
	<u>Declarada</u>	<u>Determinada</u>	<u>Resuelta</u>	<u>FEADER</u>	<u>M.A.G.R.A.M.A.</u>	<u>C.A.P.</u>	
28 ALGODÓN	5,78	5,78	5,78	1.618,40	148,29	256,31	2.023,00
							2.023,00

**SUPERFICIE ( Hectáreas )**

<u>REFERENCIA SIGPAC</u>	<u>CULTIVO</u>	<u>SEC_REG</u>	<u>Declarada</u>	<u>Prod. Integrada</u>	<u>Control C.</u>	<u>Determinada</u>
11-030-018-00122-001	81190	R	1,34	1,34	-	1,34
11-030-020-00072-002	81190	R	4,44	4,44	-	4,44



**APELLIDOS Y NOMBRE / RAZÓN SOCIAL**      **NIF**      **EXPEDIENTE**  
 BERNAL SANCHEZ ROMERO ANTONIO      31301532G      2007900

**Resumen de superficies**

GRUPO DE PAGO	SUPERFICIE ( Hectáreas )			IMPORTE ( Euros )			TOTAL
	Declarada	Determinada	Resuelta	FEADER	M.A.G.R.A.M.A.	C.A.P.	
28 ALGODÓN	9,50	9,50	9,50	2.660,00	243,72	421,28	3.325,00
							3.325,00

**SUPERFICIE ( Hectáreas )**

REFERENCIA SIGPAC	CULTIVO	SEC_REG	Declarada	Prod. Integrada	Control C.	Determinada
11-032-009-00014-006	81190	S	9,50	9,50	-	9,50

**APELLIDOS Y NOMBRE / RAZÓN SOCIAL**      **NIF**      **EXPEDIENTE**  
 BERSAMA S.C.A.      F11722535      2007249

**Resumen de superficies**

GRUPO DE PAGO	SUPERFICIE ( Hectáreas )			IMPORTE ( Euros )			TOTAL
	Declarada	Determinada	Resuelta	FEADER	M.A.G.R.A.M.A.	C.A.P.	
28 ALGODÓN	5,16	5,16	5,16	1.444,80	132,38	228,82	1.806,00
							1.806,00

**SUPERFICIE ( Hectáreas )**

REFERENCIA SIGPAC	CULTIVO	SEC_REG	Declarada	Prod. Integrada	Control C.	Determinada
11-020-114-00123-001	81361	R	5,16	5,16	-	5,16

**APELLIDOS Y NOMBRE / RAZÓN SOCIAL**      **NIF**      **EXPEDIENTE**  
 BLANCO VALLE RAFAEL      31532044X      2007251

**Resumen de superficies**

GRUPO DE PAGO	SUPERFICIE ( Hectáreas )			IMPORTE ( Euros )			TOTAL
	Declarada	Determinada	Resuelta	FEADER	M.A.G.R.A.M.A.	C.A.P.	
28 ALGODÓN	4,00	4,00	4,00	1.120,00	102,62	177,38	1.400,00
							1.400,00

**SUPERFICIE ( Hectáreas )**

REFERENCIA SIGPAC	CULTIVO	SEC_REG	Declarada	Prod. Integrada	Control C.	Determinada
11-020-114-00114-002	81361	R	4,00	4,00	-	4,00

**APELLIDOS Y NOMBRE / RAZÓN SOCIAL**      **NIF**      **EXPEDIENTE**  
 BONHOME NIÑO JOSE      31293025F      2003079

**Resumen de superficies**

GRUPO DE PAGO	SUPERFICIE ( Hectáreas )			IMPORTE ( Euros )			TOTAL
	Declarada	Determinada	Resuelta	FEADER	M.A.G.R.A.M.A.	C.A.P.	
28 ALGODÓN	6,20	6,20	6,20	1.736,00	159,06	274,94	2.170,00
							2.170,00

**SUPERFICIE ( Hectáreas )**

REFERENCIA SIGPAC	CULTIVO	SEC_REG	Declarada	Prod. Integrada	Control C.	Determinada
11-030-014-00027-001	81190	S	4,31	4,31	-	4,31
11-030-016-00042-001	81190	R	1,46	1,46	-	1,46
11-030-016-00078-002	81190	R	0,43	0,43	-	0,43

**APELLIDOS Y NOMBRE / RAZÓN SOCIAL**      **NIF**      **EXPEDIENTE**  
 BUZON NIETO JUAN      31549879C      2002124

**Resumen de superficies**

GRUPO DE PAGO	SUPERFICIE ( Hectáreas )			IMPORTE ( Euros )			TOTAL
	Declarada	Determinada	Resuelta	FEADER	M.A.G.R.A.M.A.	C.A.P.	
28 ALGODÓN	10,00	10,00	10,00	2.800,00	256,55	443,45	3.500,00
							3.500,00

**SUPERFICIE ( Hectáreas )**

REFERENCIA SIGPAC	CULTIVO	SEC_REG	Declarada	Prod. Integrada	Control C.	Determinada
11-027-011-00077-001	81361	R	10,00	10,00	-	10,00

**APELLIDOS Y NOMBRE / RAZÓN SOCIAL**      **NIF**      **EXPEDIENTE**  
 CAMARENA MANCERA MANUEL      31550145X      2004283

**Resumen de superficies**

GRUPO DE PAGO	SUPERFICIE ( Hectáreas )			IMPORTE ( Euros )			TOTAL
	Declarada	Determinada	Resuelta	FEADER	M.A.G.R.A.M.A.	C.A.P.	
28 ALGODÓN	6,71	6,71	6,71	1.878,80	172,15	297,55	2.348,50
							2.348,50

**SUPERFICIE ( Hectáreas )**

REFERENCIA SIGPAC	CULTIVO	SEC_REG	Declarada	Prod. Integrada	Control C.	Determinada
11-006-089-00010-004	81009	R	6,71	6,71	-	6,71

**APELLIDOS Y NOMBRE / RAZÓN SOCIAL**      **NIF**      **EXPEDIENTE**  
 CARRASCO RODRIGUEZ JACINTO      31626487S      2008136

**Resumen de superficies**

GRUPO DE PAGO	SUPERFICIE ( Hectáreas )			IMPORTE ( Euros )			TOTAL
	Declarada	Determinada	Resuelta	FEADER	M.A.G.R.A.M.A.	C.A.P.	
28 ALGODÓN	9,80	9,80	9,80	2.744,00	251,42	434,58	3.430,00
							3.430,00

**SUPERFICIE ( Hectáreas )**

REFERENCIA SIGPAC	CULTIVO	SEC_REG	Declarada	Prod. Integrada	Control C.	Determinada
11-006-046-00050-001	81268	R	5,12	5,12	-	5,12
11-020-022-00025-003	81268	R	4,68	4,68	-	4,68

**APELLIDOS Y NOMBRE / RAZÓN SOCIAL**      **NIF**      **EXPEDIENTE**  
 CASTAÑO RIOS ENCARNACION      31483271C      2005978

**Resumen de superficies**

GRUPO DE PAGO	SUPERFICIE ( Hectáreas )			IMPORTE ( Euros )			TOTAL
	Declarada	Determinada	Resuelta	FEADER	M.A.G.R.A.M.A.	C.A.P.	
28 ALGODÓN	10,00	10,00	10,00	2.800,00	256,55	443,45	3.500,00
							3.500,00

**SUPERFICIE ( Hectáreas )**

REFERENCIA SIGPAC	CULTIVO	SEC_REG	Declarada	Prod. Integrada	Control C.	Determinada
11-020-114-00071-001	81162	R	10,00	10,00	-	10,00

**APELLIDOS Y NOMBRE / RAZÓN SOCIAL**      **NIF**      **EXPEDIENTE**  
 CASTILLO CASTRO JOSE CARLOS      31599871X      2007252

**Resumen de superficies**

GRUPO DE PAGO	SUPERFICIE ( Hectáreas )			IMPORTE ( Euros )			TOTAL
	Declarada	Determinada	Resuelta	FEADER	M.A.G.R.A.M.A.	C.A.P.	
28 ALGODÓN	4,24	4,24	4,24	1.187,20	108,78	188,02	1.484,00
							1.484,00

**SUPERFICIE ( Hectáreas )**

REFERENCIA SIGPAC	CULTIVO	SEC_REG	Declarada	Prod. Integrada	Control C.	Determinada
11-020-114-00145-001	81361	R	4,24	4,24	-	4,24

**APELLIDOS Y NOMBRE / RAZÓN SOCIAL**      **NIF**      **EXPEDIENTE**  
 COLLANTE GARCIA JULIO      31338624C      2004657

**Resumen de superficies**

GRUPO DE PAGO	SUPERFICIE ( Hectáreas )			IMPORTE ( Euros )			TOTAL
	Declarada	Determinada	Resuelta	FEADER	M.A.G.R.A.M.A.	C.A.P.	
28 ALGODÓN	10,00	10,00	10,00	2.800,00	256,55	443,45	3.500,00
							3.500,00

**SUPERFICIE ( Hectáreas )**

REFERENCIA SIGPAC	CULTIVO	SEC_REG	Declarada	Prod. Integrada	Control C.	Determinada
11-027-011-00058-002	81361	R	2,53	2,53	-	2,53
11-027-011-00058-003	81361	R	7,47	7,47	-	7,47

**APELLIDOS Y NOMBRE / RAZÓN SOCIAL**      **NIF**      **EXPEDIENTE**  
 CONTRERAS RIVAS DIEGO      75844433R      2004239

**Resumen de superficies**

<u>GRUPO DE PAGO</u>	<u>SUPERFICIE ( Hectáreas )</u>			<u>IMPORTE ( Euros )</u>			<u>TOTAL</u>
	<u>Declarada</u>	<u>Determinada</u>	<u>Resuelta</u>	<u>FEADER</u>	<u>M.A.G.R.A.M.A.</u>	<u>C.A.P.</u>	
28 ALGODÓN	5,50	5,50	5,50	1.540,00	141,10	243,90	1.925,00
							1.925,00

**SUPERFICIE ( Hectáreas )**

<u>REFERENCIA SIGPAC</u>	<u>CULTIVO</u>	<u>SEC_REG</u>	<u>Declarada</u>	<u>Prod. Integrada</u>	<u>Control C.</u>	<u>Determinada</u>
11-010-004-00056-001	81162	R	5,50	5,50	-	5,50

**APELLIDOS Y NOMBRE / RAZÓN SOCIAL**      **NIF**      **EXPEDIENTE**  
 CORDERO CALA ISABEL      31659095D      2001443

**Resumen de superficies**

<u>GRUPO DE PAGO</u>	<u>SUPERFICIE ( Hectáreas )</u>			<u>IMPORTE ( Euros )</u>			<u>TOTAL</u>
	<u>Declarada</u>	<u>Determinada</u>	<u>Resuelta</u>	<u>FEADER</u>	<u>M.A.G.R.A.M.A.</u>	<u>C.A.P.</u>	
28 ALGODÓN	10,00	10,00	10,00	2.800,00	256,55	443,45	3.500,00
							3.500,00

**SUPERFICIE ( Hectáreas )**

<u>REFERENCIA SIGPAC</u>	<u>CULTIVO</u>	<u>SEC_REG</u>	<u>Declarada</u>	<u>Prod. Integrada</u>	<u>Control C.</u>	<u>Determinada</u>
11-027-011-00031-001	81268	R	0,08	0,08	-	0,08
11-027-011-00031-002	81268	R	8,23	8,23	-	8,23
11-027-011-00059-004	81268	R	1,69	1,69	-	1,69

**APELLIDOS Y NOMBRE / RAZÓN SOCIAL**      **NIF**      **EXPEDIENTE**  
 CORDERO PIÑERO LUISA      75368324S      2008350

**Resumen de superficies**

<u>GRUPO DE PAGO</u>	<u>SUPERFICIE ( Hectáreas )</u>			<u>IMPORTE ( Euros )</u>			<u>TOTAL</u>
	<u>Declarada</u>	<u>Determinada</u>	<u>Resuelta</u>	<u>FEADER</u>	<u>M.A.G.R.A.M.A.</u>	<u>C.A.P.</u>	
28 ALGODÓN	5,14	5,14	5,14	1.439,20	131,87	227,93	1.799,00
							1.799,00

**SUPERFICIE ( Hectáreas )**

<u>REFERENCIA SIGPAC</u>	<u>CULTIVO</u>	<u>SEC_REG</u>	<u>Declarada</u>	<u>Prod. Integrada</u>	<u>Control C.</u>	<u>Determinada</u>
11-020-114-00381-001	81151	R	2,00	2,00	-	2,00
41-105-008-00036-001	81151	S	1,58	1,58	-	1,58
41-105-008-00038-002	81151	R	1,56	1,56	-	1,56

**APELLIDOS Y NOMBRE / RAZÓN SOCIAL**      **NIF**      **EXPEDIENTE**  
 CUTILLA MACIAS RAFAEL      75781195J      2006070

**Resumen de superficies**

<u>GRUPO DE PAGO</u>	<u>SUPERFICIE ( Hectáreas )</u>			<u>IMPORTE ( Euros )</u>			<u>TOTAL</u>
	<u>Declarada</u>	<u>Determinada</u>	<u>Resuelta</u>	<u>FEADER</u>	<u>M.A.G.R.A.M.A.</u>	<u>C.A.P.</u>	
28 ALGODÓN	11,27	11,27	11,27	3.155,60	289,13	499,77	3.944,50
							3.944,50

**SUPERFICIE ( Hectáreas )**

<u>REFERENCIA SIGPAC</u>	<u>CULTIVO</u>	<u>SEC_REG</u>	<u>Declarada</u>	<u>Prod. Integrada</u>	<u>Control C.</u>	<u>Determinada</u>
11-027-001-00047-001	81190	R	2,42	2,42	-	2,42
11-027-001-00048-001	81190	R	0,66	0,66	-	0,66
11-027-001-00064-003	81190	R	2,16	2,16	-	2,16
11-027-001-00065-003	81190	R	2,08	2,08	-	2,08
11-030-006-00022-001	81190	R	3,95	3,95	-	3,95



**APELLIDOS Y NOMBRE / RAZÓN SOCIAL**      **NIF**      **EXPEDIENTE**  
 DIAZ FERNANDEZ MANUELA      75319675B      2003936

**Resumen de superficies**

<u>GRUPO DE PAGO</u>	<u>SUPERFICIE ( Hectáreas )</u>			<u>IMPORTE ( Euros )</u>			<u>TOTAL</u>
	<u>Declarada</u>	<u>Determinada</u>	<u>Resuelta</u>	<u>FEADER</u>	<u>M.A.G.R.A.M.A.</u>	<u>C.A.P.</u>	
28 ALGODÓN	9,93	9,93	9,93	2.780,40	254,75	440,35	3.475,50
							3.475,50

**SUPERFICIE ( Hectáreas )**

<u>REFERENCIA SIGPAC</u>	<u>CULTIVO</u>	<u>SEC_REG</u>	<u>Declarada</u>	<u>Prod. Integrada</u>	<u>Control C.</u>	<u>Determinada</u>
11-020-133-00055-003	81268	R	4,49	4,49	-	4,49
11-020-133-00056-001	81268	R	4,74	4,74	-	4,74
11-020-136-00127-001	81268	R	0,70	0,70	-	0,70

**APELLIDOS Y NOMBRE / RAZÓN SOCIAL**      **NIF**      **EXPEDIENTE**  
 DOMINGUEZ GUERRERO ANTONIO      75319550R      2008352

**Resumen de superficies**

<u>GRUPO DE PAGO</u>	<u>SUPERFICIE ( Hectáreas )</u>			<u>IMPORTE ( Euros )</u>			<u>TOTAL</u>
	<u>Declarada</u>	<u>Determinada</u>	<u>Resuelta</u>	<u>FEADER</u>	<u>M.A.G.R.A.M.A.</u>	<u>C.A.P.</u>	
28 ALGODÓN	5,65	5,65	5,65	1.582,00	144,95	250,55	1.977,50
							1.977,50

**SUPERFICIE ( Hectáreas )**

<u>REFERENCIA SIGPAC</u>	<u>CULTIVO</u>	<u>SEC_REG</u>	<u>Declarada</u>	<u>Prod. Integrada</u>	<u>Control C.</u>	<u>Determinada</u>
41-053-001-00238-001	81268	R	5,65	5,65	-	5,65

**APELLIDOS Y NOMBRE / RAZÓN SOCIAL**      **NIF**      **EXPEDIENTE**  
 DURAN VAZQUEZ MANUEL      31496486X      2007256

**Resumen de superficies**

<u>GRUPO DE PAGO</u>	<u>SUPERFICIE ( Hectáreas )</u>			<u>IMPORTE ( Euros )</u>			<u>TOTAL</u>
	<u>Declarada</u>	<u>Determinada</u>	<u>Resuelta</u>	<u>FEADER</u>	<u>M.A.G.R.A.M.A.</u>	<u>C.A.P.</u>	
28 ALGODÓN	3,98	3,98	3,98	1.114,40	102,11	176,49	1.393,00
							1.393,00

**SUPERFICIE ( Hectáreas )**

<u>REFERENCIA SIGPAC</u>	<u>CULTIVO</u>	<u>SEC_REG</u>	<u>Declarada</u>	<u>Prod. Integrada</u>	<u>Control C.</u>	<u>Determinada</u>
11-020-114-00139-001	81361	R	3,98	3,98	-	3,98

**APELLIDOS Y NOMBRE / RAZÓN SOCIAL**      **NIF**      **EXPEDIENTE**  
 ESPEJO JUAN MARIA      01064257R      2007257

**Resumen de superficies**

<u>GRUPO DE PAGO</u>	<u>SUPERFICIE ( Hectáreas )</u>			<u>IMPORTE ( Euros )</u>			<u>TOTAL</u>
	<u>Declarada</u>	<u>Determinada</u>	<u>Resuelta</u>	<u>FEADER</u>	<u>M.A.G.R.A.M.A.</u>	<u>C.A.P.</u>	
28 ALGODÓN	1,00	1,00	1,00	280,00	25,66	44,34	350,00
							350,00

**SUPERFICIE ( Hectáreas )**

<u>REFERENCIA SIGPAC</u>	<u>CULTIVO</u>	<u>SEC_REG</u>	<u>Declarada</u>	<u>Prod. Integrada</u>	<u>Control C.</u>	<u>Determinada</u>
11-020-117-00077-003	81268	R	1,00	1,00	-	1,00

**APELLIDOS Y NOMBRE / RAZÓN SOCIAL**      **NIF**      **EXPEDIENTE**  
 ESTRELLA SARUBBI CATHERINE      X0740656X      2006188

**Resumen de superficies**

<u>GRUPO DE PAGO</u>	<u>SUPERFICIE ( Hectáreas )</u>			<u>IMPORTE ( Euros )</u>			<u>TOTAL</u>
	<u>Declarada</u>	<u>Determinada</u>	<u>Resuelta</u>	<u>FEADER</u>	<u>M.A.G.R.A.M.A.</u>	<u>C.A.P.</u>	
28 ALGODÓN	16,99	16,99	16,99	4.757,20	435,88	753,42	5.946,50
							5.946,50

**SUPERFICIE ( Hectáreas )**

<u>REFERENCIA SIGPAC</u>	<u>CULTIVO</u>	<u>SEC_REG</u>	<u>Declarada</u>	<u>Prod. Integrada</u>	<u>Control C.</u>	<u>Determinada</u>
11-027-014-00031-003	81190	R	8,37	8,37	-	8,37
11-030-002-00028-001	81190	R	8,62	8,62	-	8,62



**APELLIDOS Y NOMBRE / RAZÓN SOCIAL**      **NIF**      **EXPEDIENTE**  
 FERNANDEZ LISTAN MARIA LUISA      31587514G      2002826

**Resumen de superficies**

<u>GRUPO DE PAGO</u>	<u>SUPERFICIE ( Hectáreas )</u>			<u>IMPORTE ( Euros )</u>			<u>TOTAL</u>
	<u>Declarada</u>	<u>Determinada</u>	<u>Resuelta</u>	<u>FEADER</u>	<u>M.A.G.R.A.M.A.</u>	<u>C.A.P.</u>	
28 ALGODÓN	4,07	4,07	4,07	1.139,60	104,42	180,48	1.424,50
							1.424,50

**SUPERFICIE ( Hectáreas )**

<u>REFERENCIA SIGPAC</u>	<u>CULTIVO</u>	<u>SEC_REG</u>	<u>Declarada</u>	<u>Prod. Integrada</u>	<u>Control C.</u>	<u>Determinada</u>
11-006-045-00003-003	81162	R	3,51	3,51	-	3,51
11-006-045-00029-002	81162	S	0,56	0,56	-	0,56

**APELLIDOS Y NOMBRE / RAZÓN SOCIAL**      **NIF**      **EXPEDIENTE**  
 FERNANDEZ REYES ANTONIO      31578588W      2007258

**Resumen de superficies**

<u>GRUPO DE PAGO</u>	<u>SUPERFICIE ( Hectáreas )</u>			<u>IMPORTE ( Euros )</u>			<u>TOTAL</u>
	<u>Declarada</u>	<u>Determinada</u>	<u>Resuelta</u>	<u>FEADER</u>	<u>M.A.G.R.A.M.A.</u>	<u>C.A.P.</u>	
28 ALGODÓN	5,07	5,07	5,07	1.419,60	130,07	224,83	1.774,50
							1.774,50

**SUPERFICIE ( Hectáreas )**

<u>REFERENCIA SIGPAC</u>	<u>CULTIVO</u>	<u>SEC_REG</u>	<u>Declarada</u>	<u>Prod. Integrada</u>	<u>Control C.</u>	<u>Determinada</u>
11-020-114-00213-003	81361	R	4,57	4,57	-	4,57
11-020-114-00214-004	81361	R	0,50	0,50	-	0,50

**APELLIDOS Y NOMBRE / RAZÓN SOCIAL**      **NIF**      **EXPEDIENTE**  
 GABALDON NAVAS RAMON      31435955S      2005822

**Resumen de superficies**

<u>GRUPO DE PAGO</u>	<u>SUPERFICIE ( Hectáreas )</u>			<u>IMPORTE ( Euros )</u>			<u>TOTAL</u>
	<u>Declarada</u>	<u>Determinada</u>	<u>Resuelta</u>	<u>FEADER</u>	<u>M.A.G.R.A.M.A.</u>	<u>C.A.P.</u>	
28 ALGODÓN	7,34	7,34	7,34	2.055,20	188,31	325,49	2.569,00
							2.569,00

**SUPERFICIE ( Hectáreas )**

<u>REFERENCIA SIGPAC</u>	<u>CULTIVO</u>	<u>SEC_REG</u>	<u>Declarada</u>	<u>Prod. Integrada</u>	<u>Control C.</u>	<u>Determinada</u>
11-020-135-00087-001	81009	R	4,82	4,82	-	4,82
11-020-135-00312-001	81009	R	2,52	2,52	-	2,52

**APELLIDOS Y NOMBRE / RAZÓN SOCIAL**      **NIF**      **EXPEDIENTE**  
 GABALDON PARRA RAMON      31624756D      2003938

**Resumen de superficies**

<u>GRUPO DE PAGO</u>	<u>SUPERFICIE ( Hectáreas )</u>			<u>IMPORTE ( Euros )</u>			<u>TOTAL</u>
	<u>Declarada</u>	<u>Determinada</u>	<u>Resuelta</u>	<u>FEADER</u>	<u>M.A.G.R.A.M.A.</u>	<u>C.A.P.</u>	
28 ALGODÓN	9,28	9,28	9,28	2.598,40	238,08	411,52	3.248,00
							3.248,00

**SUPERFICIE ( Hectáreas )**

<u>REFERENCIA SIGPAC</u>	<u>CULTIVO</u>	<u>SEC_REG</u>	<u>Declarada</u>	<u>Prod. Integrada</u>	<u>Control C.</u>	<u>Determinada</u>
11-020-135-00070-001	81009	R	4,44	4,44	-	4,44
11-020-135-00084-001	81268	R	2,82	2,82	-	2,82
11-020-135-00311-001	81268	R	2,02	2,02	-	2,02



**APELLIDOS Y NOMBRE / RAZÓN SOCIAL**      **NIF**      **EXPEDIENTE**  
 GAGO RUIZ JOSE      31488289R      2001529

**Resumen de superficies**

<u>GRUPO DE PAGO</u>	<u>SUPERFICIE ( Hectáreas )</u>			<u>IMPORTE ( Euros )</u>			<u>TOTAL</u>
	<u>Declarada</u>	<u>Determinada</u>	<u>Resuelta</u>	<u>FEADER</u>	<u>M.A.G.R.A.M.A.</u>	<u>C.A.P.</u>	
28 ALGODÓN	9,00	9,00	9,00	2.520,00	230,90	399,10	3.150,00
							3.150,00

**SUPERFICIE ( Hectáreas )**

<u>REFERENCIA SIGPAC</u>	<u>CULTIVO</u>	<u>SEC_REG</u>	<u>Declarada</u>	<u>Prod. Integrada</u>	<u>Control C.</u>	<u>Determinada</u>
11-020-145-00002-003	81268	R	6,58	9,00	-	6,58
11-020-145-00002-003	81268	S	2,42	9,00	-	2,42

**APELLIDOS Y NOMBRE / RAZÓN SOCIAL**      **NIF**      **EXPEDIENTE**  
 GAPESA S.C.A.      F11716602      2007260

**Resumen de superficies**

<u>GRUPO DE PAGO</u>	<u>SUPERFICIE ( Hectáreas )</u>			<u>IMPORTE ( Euros )</u>			<u>TOTAL</u>
	<u>Declarada</u>	<u>Determinada</u>	<u>Resuelta</u>	<u>FEADER</u>	<u>M.A.G.R.A.M.A.</u>	<u>C.A.P.</u>	
28 ALGODÓN	2,96	2,96	2,96	828,80	75,94	131,26	1.036,00
							1.036,00

**SUPERFICIE ( Hectáreas )**

<u>REFERENCIA SIGPAC</u>	<u>CULTIVO</u>	<u>SEC_REG</u>	<u>Declarada</u>	<u>Prod. Integrada</u>	<u>Control C.</u>	<u>Determinada</u>
11-020-114-00173-003	81361	R	2,96	2,96	-	2,96

**APELLIDOS Y NOMBRE / RAZÓN SOCIAL**      **NIF**      **EXPEDIENTE**  
 GARCIA ALMADANA ANTONIO      31539662S      2007261

**Resumen de superficies**

<u>GRUPO DE PAGO</u>	<u>SUPERFICIE ( Hectáreas )</u>			<u>IMPORTE ( Euros )</u>			<u>TOTAL</u>
	<u>Declarada</u>	<u>Determinada</u>	<u>Resuelta</u>	<u>FEADER</u>	<u>M.A.G.R.A.M.A.</u>	<u>C.A.P.</u>	
28 ALGODÓN	4,50	4,50	4,50	1.260,00	115,45	199,55	1.575,00
							1.575,00

**SUPERFICIE ( Hectáreas )**

<u>REFERENCIA SIGPAC</u>	<u>CULTIVO</u>	<u>SEC_REG</u>	<u>Declarada</u>	<u>Prod. Integrada</u>	<u>Control C.</u>	<u>Determinada</u>
11-020-114-00174-001	81361	R	4,50	4,50	-	4,50

**APELLIDOS Y NOMBRE / RAZÓN SOCIAL**      **NIF**      **EXPEDIENTE**  
 GARCIA ALMADANA JOSE      31514959Z      2007262

**Resumen de superficies**

<u>GRUPO DE PAGO</u>	<u>SUPERFICIE ( Hectáreas )</u>			<u>IMPORTE ( Euros )</u>			<u>TOTAL</u>
	<u>Declarada</u>	<u>Determinada</u>	<u>Resuelta</u>	<u>FEADER</u>	<u>M.A.G.R.A.M.A.</u>	<u>C.A.P.</u>	
28 ALGODÓN	1,94	1,94	1,94	543,20	49,77	86,03	679,00
							679,00

**SUPERFICIE ( Hectáreas )**

<u>REFERENCIA SIGPAC</u>	<u>CULTIVO</u>	<u>SEC_REG</u>	<u>Declarada</u>	<u>Prod. Integrada</u>	<u>Control C.</u>	<u>Determinada</u>
11-020-114-00523-002	81361	R	1,94	1,94	-	1,94

**APELLIDOS Y NOMBRE / RAZÓN SOCIAL**      **NIF**      **EXPEDIENTE**  
 GARCIA CASTILLO ANTONIO      31571652N      2005823

**Resumen de superficies**

<u>GRUPO DE PAGO</u>	<u>SUPERFICIE ( Hectáreas )</u>			<u>IMPORTE ( Euros )</u>			<u>TOTAL</u>
	<u>Declarada</u>	<u>Determinada</u>	<u>Resuelta</u>	<u>FEADER</u>	<u>M.A.G.R.A.M.A.</u>	<u>C.A.P.</u>	
28 ALGODÓN	8,82	8,82	8,82	2.469,60	226,28	391,12	3.087,00
							3.087,00

**SUPERFICIE ( Hectáreas )**

<u>REFERENCIA SIGPAC</u>	<u>CULTIVO</u>	<u>SEC_REG</u>	<u>Declarada</u>	<u>Prod. Integrada</u>	<u>Control C.</u>	<u>Determinada</u>
11-020-134-00044-003	81268	R	4,20	4,20	-	4,20
11-020-135-00211-001	81268	R	4,62	4,62	-	4,62

**APELLIDOS Y NOMBRE / RAZÓN SOCIAL**      **NIF**      **EXPEDIENTE**  
 GARCIA DE QUIROS BELLIDO FRANCISCO      31322310J      2004866

**Resumen de superficies**

<u>GRUPO DE PAGO</u>	<u>SUPERFICIE ( Hectáreas )</u>			<u>IMPORTE ( Euros )</u>			<u>TOTAL</u>
	<u>Declarada</u>	<u>Determinada</u>	<u>Resuelta</u>	<u>FEADER</u>	<u>M.A.G.R.A.M.A.</u>	<u>C.A.P.</u>	
28 ALGODÓN	8,59	8,59	8,59	2.405,20	220,38	380,92	3.006,50
							3.006,50

**SUPERFICIE ( Hectáreas )**

<u>REFERENCIA SIGPAC</u>	<u>CULTIVO</u>	<u>SEC_REG</u>	<u>Declarada</u>	<u>Prod. Integrada</u>	<u>Control C.</u>	<u>Determinada</u>
11-030-013-00006-002	81336	S	0,85	0,85	-	0,85
11-030-013-00006-003	81336	S	0,09	0,09	-	0,09
11-030-013-00010-002	81336	S	4,75	4,75	-	4,75
11-030-021-00008-002	81336	S	2,90	2,90	-	2,90

**APELLIDOS Y NOMBRE / RAZÓN SOCIAL**      **NIF**      **EXPEDIENTE**  
 GARCIA FUENTES JUAN ANTONIO      52311151C      2007927

**Resumen de superficies**

<u>GRUPO DE PAGO</u>	<u>SUPERFICIE ( Hectáreas )</u>			<u>IMPORTE ( Euros )</u>			<u>TOTAL</u>
	<u>Declarada</u>	<u>Determinada</u>	<u>Resuelta</u>	<u>FEADER</u>	<u>M.A.G.R.A.M.A.</u>	<u>C.A.P.</u>	
28 ALGODÓN	7,78	7,78	7,78	2.178,40	199,60	345,00	2.723,00
							2.723,00

**SUPERFICIE ( Hectáreas )**

<u>REFERENCIA SIGPAC</u>	<u>CULTIVO</u>	<u>SEC_REG</u>	<u>Declarada</u>	<u>Prod. Integrada</u>	<u>Control C.</u>	<u>Determinada</u>
11-030-015-00005-002	81190	R	2,48	2,48	-	2,48
11-030-016-00063-002	81190	R	5,30	5,30	-	5,30

**APELLIDOS Y NOMBRE / RAZÓN SOCIAL**      **NIF**      **EXPEDIENTE**  
 GARCIA GAMERO ISABEL      31517402L      2007264

**Resumen de superficies**

<u>GRUPO DE PAGO</u>	<u>SUPERFICIE ( Hectáreas )</u>			<u>IMPORTE ( Euros )</u>			<u>TOTAL</u>
	<u>Declarada</u>	<u>Determinada</u>	<u>Resuelta</u>	<u>FEADER</u>	<u>M.A.G.R.A.M.A.</u>	<u>C.A.P.</u>	
28 ALGODÓN	3,64	3,64	3,64	1.019,20	93,38	161,42	1.274,00
							1.274,00

**SUPERFICIE ( Hectáreas )**

<u>REFERENCIA SIGPAC</u>	<u>CULTIVO</u>	<u>SEC_REG</u>	<u>Declarada</u>	<u>Prod. Integrada</u>	<u>Control C.</u>	<u>Determinada</u>
11-020-115-00081-002	81361	R	3,64	3,64	-	3,64

**APELLIDOS Y NOMBRE / RAZÓN SOCIAL**      **NIF**      **EXPEDIENTE**  
 GARRUCHO GOMEZ LORENZO      31514751J      2007266

**Resumen de superficies**

<u>GRUPO DE PAGO</u>	<u>SUPERFICIE ( Hectáreas )</u>			<u>IMPORTE ( Euros )</u>			<u>TOTAL</u>
	<u>Declarada</u>	<u>Determinada</u>	<u>Resuelta</u>	<u>FEADER</u>	<u>M.A.G.R.A.M.A.</u>	<u>C.A.P.</u>	
28 ALGODÓN	4,90	4,90	4,90	1.372,00	125,71	217,29	1.715,00
							1.715,00

**SUPERFICIE ( Hectáreas )**

<u>REFERENCIA SIGPAC</u>	<u>CULTIVO</u>	<u>SEC_REG</u>	<u>Declarada</u>	<u>Prod. Integrada</u>	<u>Control C.</u>	<u>Determinada</u>
11-020-114-00172-003	81361	R	4,90	4,90	-	4,90

**APELLIDOS Y NOMBRE / RAZÓN SOCIAL**      **NIF**      **EXPEDIENTE**  
 GILABERT DUARTE ELVIRA      31642037V      2005996

**Resumen de superficies**

<u>GRUPO DE PAGO</u>	<u>SUPERFICIE ( Hectáreas )</u>			<u>IMPORTE ( Euros )</u>			<u>TOTAL</u>
	<u>Declarada</u>	<u>Determinada</u>	<u>Resuelta</u>	<u>FEADER</u>	<u>M.A.G.R.A.M.A.</u>	<u>C.A.P.</u>	
28 ALGODÓN	10,00	10,00	10,00	2.800,00	256,55	443,45	3.500,00
							3.500,00

**SUPERFICIE ( Hectáreas )**

<u>REFERENCIA SIGPAC</u>	<u>CULTIVO</u>	<u>SEC_REG</u>	<u>Declarada</u>	<u>Prod. Integrada</u>	<u>Control C.</u>	<u>Determinada</u>
11-006-046-00040-001	81267	R	10,00	10,00	-	10,00

**APELLIDOS Y NOMBRE / RAZÓN SOCIAL**      **NIF**      **EXPEDIENTE**  
 GOMEZ CARAVANTE MARIANO      31711823K      2004665

**Resumen de superficies**

<u>GRUPO DE PAGO</u>	<u>SUPERFICIE ( Hectáreas )</u>			<u>IMPORTE ( Euros )</u>			<u>TOTAL</u>
	<u>Declarada</u>	<u>Determinada</u>	<u>Resuelta</u>	<u>FEADER</u>	<u>M.A.G.R.A.M.A.</u>	<u>C.A.P.</u>	
28 ALGODÓN	24,68	24,68	24,68	6.910,40	633,17	1.094,43	8.638,00
							8.638,00

**SUPERFICIE ( Hectáreas )**

<u>REFERENCIA SIGPAC</u>	<u>CULTIVO</u>	<u>SEC_REG</u>	<u>Declarada</u>	<u>Prod. Integrada</u>	<u>Control C.</u>	<u>Determinada</u>
11-006-044-00021-009	81268	R	3,92	5,62	-	3,92
11-006-044-00021-009	81268	S	1,70	5,62	-	1,70
11-006-045-00007-001	81268	R	5,65	5,65	-	5,65
11-006-045-00037-001	81268	R	0,44	0,44	-	0,44
11-006-045-00038-001	81268	R	0,20	0,20	-	0,20
11-006-046-00044-001	81268	R	0,84	0,84	-	0,84
11-006-046-00044-002	81268	R	1,93	1,93	-	1,93
11-006-092-00025-001	81268	R	4,32	4,32	-	4,32
11-006-093-00039-001	81268	R	1,53	1,53	-	1,53
11-020-022-00049-001	81268	R	4,15	4,15	-	4,15

**APELLIDOS Y NOMBRE / RAZÓN SOCIAL**      **NIF**      **EXPEDIENTE**  
 GONZALEZ LLUERMA FRANCISCO      31659866K      2007267

**Resumen de superficies**

<u>GRUPO DE PAGO</u>	<u>SUPERFICIE ( Hectáreas )</u>			<u>IMPORTE ( Euros )</u>			<u>TOTAL</u>
	<u>Declarada</u>	<u>Determinada</u>	<u>Resuelta</u>	<u>FEADER</u>	<u>M.A.G.R.A.M.A.</u>	<u>C.A.P.</u>	
28 ALGODÓN	4,25	4,25	4,25	1.190,00	109,03	188,47	1.487,50
							1.487,50

**SUPERFICIE ( Hectáreas )**

<u>REFERENCIA SIGPAC</u>	<u>CULTIVO</u>	<u>SEC_REG</u>	<u>Declarada</u>	<u>Prod. Integrada</u>	<u>Control C.</u>	<u>Determinada</u>
11-020-115-00073-002	81268	R	4,25	4,25	-	4,25

**APELLIDOS Y NOMBRE / RAZÓN SOCIAL**      **NIF**      **EXPEDIENTE**  
 GONZALEZ PEÑA ABELARDO      31301171B      2007945

**Resumen de superficies**

<u>GRUPO DE PAGO</u>	<u>SUPERFICIE ( Hectáreas )</u>			<u>IMPORTE ( Euros )</u>			<u>TOTAL</u>
	<u>Declarada</u>	<u>Determinada</u>	<u>Resuelta</u>	<u>FEADER</u>	<u>M.A.G.R.A.M.A.</u>	<u>C.A.P.</u>	
28 ALGODÓN	10,00	10,00	10,00	2.800,00	256,55	443,45	3.500,00
							3.500,00

**SUPERFICIE ( Hectáreas )**

<u>REFERENCIA SIGPAC</u>	<u>CULTIVO</u>	<u>SEC_REG</u>	<u>Declarada</u>	<u>Prod. Integrada</u>	<u>Control C.</u>	<u>Determinada</u>
11-030-006-00012-002	81190	R	0,25	0,25	-	0,25
11-030-006-00013-002	81190	R	5,00	5,00	-	5,00
11-030-006-00031-003	81190	R	4,75	4,75	-	4,75

**APELLIDOS Y NOMBRE / RAZÓN SOCIAL**      **NIF**      **EXPEDIENTE**  
 GONZALEZ RAMIREZ JUAN      31591072C      2005777

**Resumen de superficies**

<u>GRUPO DE PAGO</u>	<u>SUPERFICIE ( Hectáreas )</u>			<u>IMPORTE ( Euros )</u>			<u>TOTAL</u>
	<u>Declarada</u>	<u>Determinada</u>	<u>Resuelta</u>	<u>FEADER</u>	<u>M.A.G.R.A.M.A.</u>	<u>C.A.P.</u>	
28 ALGODÓN	5,00	5,00	5,00	1.400,00	128,28	221,72	1.750,00
							1.750,00

**SUPERFICIE ( Hectáreas )**

<u>REFERENCIA SIGPAC</u>	<u>CULTIVO</u>	<u>SEC_REG</u>	<u>Declarada</u>	<u>Prod. Integrada</u>	<u>Control C.</u>	<u>Determinada</u>
11-006-046-00040-001	81268	R	5,00	5,00	-	5,00

**APELLIDOS Y NOMBRE / RAZÓN SOCIAL**      **NIF**      **EXPEDIENTE**  
 GONZALEZ RIZO JUAN JESUS      31322534F      2003096

**Resumen de superficies**

GRUPO DE PAGO	SUPERFICIE ( Hectáreas )			IMPORTE ( Euros )			TOTAL
	Declarada	Determinada	Resuelta	FEADER	M.A.G.R.A.M.A.	C.A.P.	
28 ALGODÓN	5,63	5,63	5,63	1.576,40	144,44	249,66	1.970,50
							1.970,50

**SUPERFICIE ( Hectáreas )**

REFERENCIA SIGPAC	CULTIVO	SEC_REG	Declarada	Prod. Integrada	Control C.	Determinada
11-030-024-00061-002	81190	R	5,63	5,63	-	5,63

**APELLIDOS Y NOMBRE / RAZÓN SOCIAL**      **NIF**      **EXPEDIENTE**  
 GUERRERO VILLALAR GENARO      31594864V      2004219

**Resumen de superficies**

GRUPO DE PAGO	SUPERFICIE ( Hectáreas )			IMPORTE ( Euros )			TOTAL
	Declarada	Determinada	Resuelta	FEADER	M.A.G.R.A.M.A.	C.A.P.	
28 ALGODÓN	4,08	4,08	4,08	1.142,40	104,67	180,93	1.428,00
							1.428,00

**SUPERFICIE ( Hectáreas )**

REFERENCIA SIGPAC	CULTIVO	SEC_REG	Declarada	Prod. Integrada	Control C.	Determinada
11-006-046-00028-001	81336	R	4,08	4,08	-	4,08

**APELLIDOS Y NOMBRE / RAZÓN SOCIAL**      **NIF**      **EXPEDIENTE**  
 GUILLEN SERRANO JOSE      31582929L      2002146

**Resumen de superficies**

GRUPO DE PAGO	SUPERFICIE ( Hectáreas )			IMPORTE ( Euros )			TOTAL
	Declarada	Determinada	Resuelta	FEADER	M.A.G.R.A.M.A.	C.A.P.	
28 ALGODÓN	20,14	20,14	20,14	5.639,20	516,69	893,11	7.049,00
							7.049,00

**SUPERFICIE ( Hectáreas )**

REFERENCIA SIGPAC	CULTIVO	SEC_REG	Declarada	Prod. Integrada	Control C.	Determinada
11-020-011-00053-001	81162	S	0,46	0,46	-	0,46
11-020-011-00053-002	81162	R	6,56	6,56	-	6,56
11-020-142-00041-001	81162	R	7,23	7,23	-	7,23
11-020-142-00046-003	81162	R	5,89	5,89	-	5,89

**APELLIDOS Y NOMBRE / RAZÓN SOCIAL**      **NIF**      **EXPEDIENTE**  
 GUTIERREZ SAMPEDRO JOSE ANTONIO      31504931Z      2007270

**Resumen de superficies**

GRUPO DE PAGO	SUPERFICIE ( Hectáreas )			IMPORTE ( Euros )			TOTAL
	Declarada	Determinada	Resuelta	FEADER	M.A.G.R.A.M.A.	C.A.P.	
28 ALGODÓN	8,30	8,30	8,30	2.324,00	212,94	368,06	2.905,00
							2.905,00

**SUPERFICIE ( Hectáreas )**

REFERENCIA SIGPAC	CULTIVO	SEC_REG	Declarada	Prod. Integrada	Control C.	Determinada
11-020-115-00069-003	81361	R	4,00	4,00	-	4,00
11-020-115-00070-003	81361	R	4,30	4,30	-	4,30

**APELLIDOS Y NOMBRE / RAZÓN SOCIAL**      **NIF**      **EXPEDIENTE**  
 HARANA LAYNEZ BENITO      31493980B      2007271

**Resumen de superficies**

GRUPO DE PAGO	SUPERFICIE ( Hectáreas )			IMPORTE ( Euros )			TOTAL
	Declarada	Determinada	Resuelta	FEADER	M.A.G.R.A.M.A.	C.A.P.	
28 ALGODÓN	4,10	4,10	4,10	1.148,00	105,19	181,81	1.435,00
							1.435,00

**SUPERFICIE ( Hectáreas )**

REFERENCIA SIGPAC	CULTIVO	SEC_REG	Declarada	Prod. Integrada	Control C.	Determinada
11-020-114-00128-001	81361	R	4,10	4,10	-	4,10

**APELLIDOS Y NOMBRE / RAZÓN SOCIAL**      **NIF**      **EXPEDIENTE**  
 HIDALGO ORTEGA MANUEL      31566419T      2007273

**Resumen de superficies**

<u>GRUPO DE PAGO</u>	<u>SUPERFICIE ( Hectáreas )</u>			<u>IMPORTE ( Euros )</u>			<u>TOTAL</u>
	<u>Declarada</u>	<u>Determinada</u>	<u>Resuelta</u>	<u>FEADER</u>	<u>M.A.G.R.A.M.A.</u>	<u>C.A.P.</u>	
28 ALGODÓN	2,60	2,60	2,60	728,00	66,70	115,30	910,00
							910,00

**SUPERFICIE ( Hectáreas )**

<u>REFERENCIA SIGPAC</u>	<u>CULTIVO</u>	<u>SEC_REG</u>	<u>Declarada</u>	<u>Prod. Integrada</u>	<u>Control C.</u>	<u>Determinada</u>
11-020-114-00551-002	81361	R	2,60	2,60	-	2,60

**APELLIDOS Y NOMBRE / RAZÓN SOCIAL**      **NIF**      **EXPEDIENTE**  
 HIERRO SEVILLA ANTONIO      75851657A      2004150

**Resumen de superficies**

<u>GRUPO DE PAGO</u>	<u>SUPERFICIE ( Hectáreas )</u>			<u>IMPORTE ( Euros )</u>			<u>TOTAL</u>
	<u>Declarada</u>	<u>Determinada</u>	<u>Resuelta</u>	<u>FEADER</u>	<u>M.A.G.R.A.M.A.</u>	<u>C.A.P.</u>	
28 ALGODÓN	5,03	5,03	5,03	1.408,40	129,04	223,06	1.760,50
							1.760,50

**SUPERFICIE ( Hectáreas )**

<u>REFERENCIA SIGPAC</u>	<u>CULTIVO</u>	<u>SEC_REG</u>	<u>Declarada</u>	<u>Prod. Integrada</u>	<u>Control C.</u>	<u>Determinada</u>
11-006-041-00013-001	81009	R	2,02	2,02	-	2,02
11-006-092-00017-001	81009	R	3,01	3,01	-	3,01

**APELLIDOS Y NOMBRE / RAZÓN SOCIAL**      **NIF**      **EXPEDIENTE**  
 HNOS. PACHECO MATEOS, S.C.      E11284668      2007962

**Resumen de superficies**

<u>GRUPO DE PAGO</u>	<u>SUPERFICIE ( Hectáreas )</u>			<u>IMPORTE ( Euros )</u>			<u>TOTAL</u>
	<u>Declarada</u>	<u>Determinada</u>	<u>Resuelta</u>	<u>FEADER</u>	<u>M.A.G.R.A.M.A.</u>	<u>C.A.P.</u>	
28 ALGODÓN	19,87	19,87	19,87	5.563,60	509,76	881,14	6.954,50
							6.954,50

**SUPERFICIE ( Hectáreas )**

<u>REFERENCIA SIGPAC</u>	<u>CULTIVO</u>	<u>SEC_REG</u>	<u>Declarada</u>	<u>Prod. Integrada</u>	<u>Control C.</u>	<u>Determinada</u>
11-027-026-00005-002	81190	R	1,28	1,28	-	1,28
11-027-026-00005-003	81190	R	0,10	0,10	-	0,10
11-027-026-00006-002	81190	R	4,26	4,26	-	4,26
11-027-026-00006-003	81190	R	11,07	11,07	-	11,07
11-027-026-00006-006	81190	R	0,18	0,18	-	0,18
11-027-026-00007-003	81190	R	0,57	0,57	-	0,57
11-027-026-00007-004	81190	R	0,94	0,94	-	0,94
11-027-026-00007-005	81190	R	0,04	0,04	-	0,04
11-030-015-00002-002	81190	S	0,05	0,05	-	0,05
11-030-015-00012-003	81190	R	1,38	1,38	-	1,38



**APELLIDOS Y NOMBRE / RAZÓN SOCIAL**

HNOS.GONZALEZ BERNAL CB

**NIF**

E11293511

**EXPEDIENTE**

2007964

**Resumen de superficies**

<u>GRUPO DE PAGO</u>	<u>SUPERFICIE ( Hectáreas )</u>			<u>IMPORTE ( Euros )</u>			<u>TOTAL</u>
	<u>Declarada</u>	<u>Determinada</u>	<u>Resuelta</u>	<u>FEADER</u>	<u>M.A.G.R.A.M.A.</u>	<u>C.A.P.</u>	
28 ALGODÓN	29,14	29,14	29,14	8.159,20	747,59	1.292,21	10.199,00
							10.199,00

**SUPERFICIE ( Hectáreas )**

<u>REFERENCIA SIGPAC</u>	<u>CULTIVO</u>	<u>SEC_REG</u>	<u>Declarada</u>	<u>Prod. Integrada</u>	<u>Control C.</u>	<u>Determinada</u>
11-027-016-00017-003	81190	R	6,31	6,31	-	6,31
11-027-016-00017-004	81190	R	3,26	3,26	-	3,26
11-027-016-00018-002	81190	R	1,84	1,84	-	1,84
11-027-018-00020-003	81190	S	6,70	6,70	-	6,70
11-027-018-00020-005	81190	S	0,01	0,01	-	0,01
11-027-022-00037-001	81190	S	0,12	0,12	-	0,12
11-027-022-00037-002	81190	S	0,02	0,02	-	0,02
11-027-022-00037-003	81190	S	7,81	7,81	-	7,81
11-030-016-00010-001	81190	R	3,07	3,07	-	3,07

**APELLIDOS Y NOMBRE / RAZÓN SOCIAL**

HOLGADO GAMAZA JOSE

**NIF**

31566007W

**EXPEDIENTE**

2006003

**Resumen de superficies**

<u>GRUPO DE PAGO</u>	<u>SUPERFICIE ( Hectáreas )</u>			<u>IMPORTE ( Euros )</u>			<u>TOTAL</u>
	<u>Declarada</u>	<u>Determinada</u>	<u>Resuelta</u>	<u>FEADER</u>	<u>M.A.G.R.A.M.A.</u>	<u>C.A.P.</u>	
28 ALGODÓN	9,94	9,94	9,94	2.783,20	255,01	440,79	3.479,00
							3.479,00

**SUPERFICIE ( Hectáreas )**

<u>REFERENCIA SIGPAC</u>	<u>CULTIVO</u>	<u>SEC_REG</u>	<u>Declarada</u>	<u>Prod. Integrada</u>	<u>Control C.</u>	<u>Determinada</u>
11-020-135-00200-001	81267	R	4,90	4,90	-	4,90
11-020-135-00203-001	81267	R	3,33	3,33	-	3,33
11-020-135-00364-001	81267	R	1,71	1,71	-	1,71

**APELLIDOS Y NOMBRE / RAZÓN SOCIAL**

IZQUIERDO ENRIQUEZ JUAN

**NIF**

31316628N

**EXPEDIENTE**

2007966

**Resumen de superficies**

<u>GRUPO DE PAGO</u>	<u>SUPERFICIE ( Hectáreas )</u>			<u>IMPORTE ( Euros )</u>			<u>TOTAL</u>
	<u>Declarada</u>	<u>Determinada</u>	<u>Resuelta</u>	<u>FEADER</u>	<u>M.A.G.R.A.M.A.</u>	<u>C.A.P.</u>	
28 ALGODÓN	9,98	9,98	9,98	2.794,40	256,04	442,56	3.493,00
							3.493,00

**SUPERFICIE ( Hectáreas )**

<u>REFERENCIA SIGPAC</u>	<u>CULTIVO</u>	<u>SEC_REG</u>	<u>Declarada</u>	<u>Prod. Integrada</u>	<u>Control C.</u>	<u>Determinada</u>
11-027-026-00026-007	81190	R	3,60	3,60	-	3,60
11-030-006-00023-002	81190	R	6,38	6,38	-	6,38

**APELLIDOS Y NOMBRE / RAZÓN SOCIAL**

IZQUIERDO ENRIQUEZ MANUEL JESUS

**NIF**

31319848N

**EXPEDIENTE**

2007967

**Resumen de superficies**

<u>GRUPO DE PAGO</u>	<u>SUPERFICIE ( Hectáreas )</u>			<u>IMPORTE ( Euros )</u>			<u>TOTAL</u>
	<u>Declarada</u>	<u>Determinada</u>	<u>Resuelta</u>	<u>FEADER</u>	<u>M.A.G.R.A.M.A.</u>	<u>C.A.P.</u>	
28 ALGODÓN	10,00	10,00	10,00	2.800,00	256,55	443,45	3.500,00
							3.500,00

**SUPERFICIE ( Hectáreas )**

<u>REFERENCIA SIGPAC</u>	<u>CULTIVO</u>	<u>SEC_REG</u>	<u>Declarada</u>	<u>Prod. Integrada</u>	<u>Control C.</u>	<u>Determinada</u>
11-027-026-00026-007	81190	R	7,20	7,20	-	7,20
11-030-015-00045-003	81190	S	2,80	2,80	-	2,80

**APELLIDOS Y NOMBRE / RAZÓN SOCIAL**      **NIF**      **EXPEDIENTE**  
 JIMENEZ PRIETO JOSE      31427929Q      2008680

**Resumen de superficies**

GRUPO DE PAGO	SUPERFICIE ( Hectáreas )			IMPORTE ( Euros )			TOTAL
	Declarada	Determinada	Resuelta	FEADER	M.A.G.R.A.M.A.	C.A.P.	
28 ALGODÓN	9,82	9,82	9,82	2.749,60	251,93	435,47	3.437,00
							3.437,00

**SUPERFICIE ( Hectáreas )**

REFERENCIA SIGPAC	CULTIVO	SEC_REG	Declarada	Prod. Integrada	Control C.	Determinada
11-020-134-00001-009	81361	R	2,45	2,55	-	2,45
11-020-134-00002-001	81361	R	2,71	2,71	-	2,71
11-020-134-00002-002	81361	R	4,65	4,65	-	4,65
11-020-134-00002-007	81361	R	0,01	0,01	-	0,01

**APELLIDOS Y NOMBRE / RAZÓN SOCIAL**      **NIF**      **EXPEDIENTE**  
 LAYNEZ NEVA MANUEL      31329233J      2004877

**Resumen de superficies**

GRUPO DE PAGO	SUPERFICIE ( Hectáreas )			IMPORTE ( Euros )			TOTAL
	Declarada	Determinada	Resuelta	FEADER	M.A.G.R.A.M.A.	C.A.P.	
28 ALGODÓN	6,46	6,46	6,46	1.808,80	165,73	286,47	2.261,00
							2.261,00

**SUPERFICIE ( Hectáreas )**

REFERENCIA SIGPAC	CULTIVO	SEC_REG	Declarada	Prod. Integrada	Control C.	Determinada
11-027-017-00006-004	81190	R	6,46	6,46	-	6,46

**APELLIDOS Y NOMBRE / RAZÓN SOCIAL**      **NIF**      **EXPEDIENTE**  
 LOMOS DE CASABUENA C.B.      E72138001      2007979

**Resumen de superficies**

GRUPO DE PAGO	SUPERFICIE ( Hectáreas )			IMPORTE ( Euros )			TOTAL
	Declarada	Determinada	Resuelta	FEADER	M.A.G.R.A.M.A.	C.A.P.	
28 ALGODÓN	19,59	19,59	19,59	5.485,20	502,58	868,72	6.856,50
							6.856,50

**SUPERFICIE ( Hectáreas )**

REFERENCIA SIGPAC	CULTIVO	SEC_REG	Declarada	Prod. Integrada	Control C.	Determinada
11-030-004-00023-002	81190	S	0,51	0,51	-	0,51
11-030-004-00027-002	81190	S	3,34	3,34	-	3,34
11-030-005-00020-001	81190	S	0,80	0,80	-	0,80
11-030-005-00022-001	81190	S	1,53	1,53	-	1,53
11-030-013-00064-001	81190	S	1,65	1,65	-	1,65
11-030-013-00072-001	81190	S	1,23	1,23	-	1,23
11-030-013-00076-001	81190	S	0,59	0,59	-	0,59
11-030-013-00081-001	81190	S	1,86	1,86	-	1,86
11-030-021-00024-001	81190	S	2,36	2,36	-	2,36
11-030-024-00064-002	81190	S	5,72	5,72	-	5,72

**APELLIDOS Y NOMBRE / RAZÓN SOCIAL**      **NIF**      **EXPEDIENTE**  
 LOPEZ SIERRA MIGUEL      31618913P      2005786

**Resumen de superficies**

GRUPO DE PAGO	SUPERFICIE ( Hectáreas )			IMPORTE ( Euros )			TOTAL
	Declarada	Determinada	Resuelta	FEADER	M.A.G.R.A.M.A.	C.A.P.	
28 ALGODÓN	9,37	9,37	9,37	2.623,60	240,39	415,51	3.279,50
							3.279,50

**SUPERFICIE ( Hectáreas )**

REFERENCIA SIGPAC	CULTIVO	SEC_REG	Declarada	Prod. Integrada	Control C.	Determinada
11-020-021-00033-002	81009	R	4,44	4,44	-	4,44
11-020-135-00187-001	81268	R	4,93	4,93	-	4,93



**APELLIDOS Y NOMBRE / RAZÓN SOCIAL**      **NIF**      **EXPEDIENTE**  
MADRID MARTINEZ JOSE      31607891A      2004673

**Resumen de superficies**

<u>GRUPO DE PAGO</u>	<u>SUPERFICIE ( Hectáreas )</u>			<u>IMPORTE ( Euros )</u>			<u>TOTAL</u>
	<u>Declarada</u>	<u>Determinada</u>	<u>Resuelta</u>	<u>FEADER</u>	<u>M.A.G.R.A.M.A.</u>	<u>C.A.P.</u>	
28 ALGODÓN	10,00	10,00	10,00	2.800,00	256,55	443,45	3.500,00
							3.500,00

**SUPERFICIE ( Hectáreas )**

<u>REFERENCIA SIGPAC</u>	<u>CULTIVO</u>	<u>SEC_REG</u>	<u>Declarada</u>	<u>Prod. Integrada</u>	<u>Control C.</u>	<u>Determinada</u>
11-027-011-00032-003	81361	R	1,17	1,17	-	1,17
11-027-011-00052-004	81361	R	5,21	5,21	-	5,21
11-027-011-00061-002	81361	R	3,62	3,62	-	3,62

**APELLIDOS Y NOMBRE / RAZÓN SOCIAL**      **NIF**      **EXPEDIENTE**  
MANZANO LORENZO JUAN ANTONIO      31611695N      2004178

**Resumen de superficies**

<u>GRUPO DE PAGO</u>	<u>SUPERFICIE ( Hectáreas )</u>			<u>IMPORTE ( Euros )</u>			<u>TOTAL</u>
	<u>Declarada</u>	<u>Determinada</u>	<u>Resuelta</u>	<u>FEADER</u>	<u>M.A.G.R.A.M.A.</u>	<u>C.A.P.</u>	
28 ALGODÓN	4,98	4,98	4,98	1.394,40	127,76	220,84	1.743,00
							1.743,00

**SUPERFICIE ( Hectáreas )**

<u>REFERENCIA SIGPAC</u>	<u>CULTIVO</u>	<u>SEC_REG</u>	<u>Declarada</u>	<u>Prod. Integrada</u>	<u>Control C.</u>	<u>Determinada</u>
11-006-093-00015-001	81361	R	1,46	1,46	-	1,46
11-006-093-00016-001	81361	R	0,92	0,92	-	0,92
11-006-093-00017-001	81361	R	2,60	2,60	-	2,60

**APELLIDOS Y NOMBRE / RAZÓN SOCIAL**      **NIF**      **EXPEDIENTE**  
MARTIN BEJARANO MARTIN BEJARANO      31312896Y      2007994

**Resumen de superficies**

<u>GRUPO DE PAGO</u>	<u>SUPERFICIE ( Hectáreas )</u>			<u>IMPORTE ( Euros )</u>			<u>TOTAL</u>
	<u>Declarada</u>	<u>Determinada</u>	<u>Resuelta</u>	<u>FEADER</u>	<u>M.A.G.R.A.M.A.</u>	<u>C.A.P.</u>	
28 ALGODÓN	10,00	10,00	10,00	2.800,00	256,55	443,45	3.500,00
							3.500,00

**SUPERFICIE ( Hectáreas )**

<u>REFERENCIA SIGPAC</u>	<u>CULTIVO</u>	<u>SEC_REG</u>	<u>Declarada</u>	<u>Prod. Integrada</u>	<u>Control C.</u>	<u>Determinada</u>
11-027-001-00028-001	81190	R	1,44	1,44	-	1,44
11-030-004-00038-001	81190	R	1,92	1,92	-	1,92
11-030-005-00002-002	81190	R	5,46	5,46	-	5,46
11-030-005-00017-001	81190	R	1,18	1,18	-	1,18

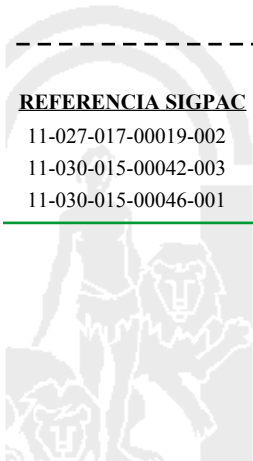
**APELLIDOS Y NOMBRE / RAZÓN SOCIAL**      **NIF**      **EXPEDIENTE**  
MARTIN NIÑO RODRIGUEZ FERNANDO      31319480N      2004884

**Resumen de superficies**

<u>GRUPO DE PAGO</u>	<u>SUPERFICIE ( Hectáreas )</u>			<u>IMPORTE ( Euros )</u>			<u>TOTAL</u>
	<u>Declarada</u>	<u>Determinada</u>	<u>Resuelta</u>	<u>FEADER</u>	<u>M.A.G.R.A.M.A.</u>	<u>C.A.P.</u>	
28 ALGODÓN	24,05	24,05	24,05	6.734,00	617,00	1.066,50	8.417,50
							8.417,50

**SUPERFICIE ( Hectáreas )**

<u>REFERENCIA SIGPAC</u>	<u>CULTIVO</u>	<u>SEC_REG</u>	<u>Declarada</u>	<u>Prod. Integrada</u>	<u>Control C.</u>	<u>Determinada</u>
11-027-017-00019-002	81190	R	17,31	17,31	-	17,31
11-030-015-00042-003	81190	S	4,75	4,75	-	4,75
11-030-015-00046-001	81190	S	1,99	1,99	-	1,99



**APELLIDOS Y NOMBRE / RAZÓN SOCIAL**      **NIF**      **EXPEDIENTE**  
 MARTIN NIÑO RODRIGUEZ JOSE      31312218H      2004885

**Resumen de superficies**

<u>GRUPO DE PAGO</u>	<u>SUPERFICIE ( Hectáreas )</u>			<u>IMPORTE ( Euros )</u>			<u>TOTAL</u>
	<u>Declarada</u>	<u>Determinada</u>	<u>Resuelta</u>	<u>FEADER</u>	<u>M.A.G.R.A.M.A.</u>	<u>C.A.P.</u>	
28 ALGODÓN	27,44	27,44	27,44	7.683,20	703,97	1.216,83	9.604,00
							9.604,00

**SUPERFICIE ( Hectáreas )**

<u>REFERENCIA SIGPAC</u>	<u>CULTIVO</u>	<u>SEC_REG</u>	<u>Declarada</u>	<u>Prod. Integrada</u>	<u>Control C.</u>	<u>Determinada</u>
11-027-017-00019-002	81190	R	18,89	18,89	-	18,89
11-030-016-00070-001	81190	R	8,55	8,55	-	8,55

**APELLIDOS Y NOMBRE / RAZÓN SOCIAL**      **NIF**      **EXPEDIENTE**  
 MARTINEZ MORENO MERCEDES      31539676Y      2006009

**Resumen de superficies**

<u>GRUPO DE PAGO</u>	<u>SUPERFICIE ( Hectáreas )</u>			<u>IMPORTE ( Euros )</u>			<u>TOTAL</u>
	<u>Declarada</u>	<u>Determinada</u>	<u>Resuelta</u>	<u>FEADER</u>	<u>M.A.G.R.A.M.A.</u>	<u>C.A.P.</u>	
28 ALGODÓN	4,20	4,20	4,20	1.176,00	107,75	186,25	1.470,00
							1.470,00

**SUPERFICIE ( Hectáreas )**

<u>REFERENCIA SIGPAC</u>	<u>CULTIVO</u>	<u>SEC_REG</u>	<u>Declarada</u>	<u>Prod. Integrada</u>	<u>Control C.</u>	<u>Determinada</u>
11-020-114-00208-002	81361	R	0,79	0,79	-	0,79
11-020-114-00209-001	81361	R	3,41	3,41	-	3,41

**APELLIDOS Y NOMBRE / RAZÓN SOCIAL**      **NIF**      **EXPEDIENTE**  
 MILLAN ACOSTA C.B.      E11348679      2002156

**Resumen de superficies**

<u>GRUPO DE PAGO</u>	<u>SUPERFICIE ( Hectáreas )</u>			<u>IMPORTE ( Euros )</u>			<u>TOTAL</u>
	<u>Declarada</u>	<u>Determinada</u>	<u>Resuelta</u>	<u>FEADER</u>	<u>M.A.G.R.A.M.A.</u>	<u>C.A.P.</u>	
28 ALGODÓN	29,90	29,90	29,90	8.372,00	767,08	1.325,92	10.465,00
							10.465,00

**SUPERFICIE ( Hectáreas )**

<u>REFERENCIA SIGPAC</u>	<u>CULTIVO</u>	<u>SEC_REG</u>	<u>Declarada</u>	<u>Prod. Integrada</u>	<u>Control C.</u>	<u>Determinada</u>
11-016-005-00076-001	81268	R	2,40	2,40	-	2,40
11-027-025-00050-001	81268	R	19,50	19,50	-	19,50
11-030-002-00027-002	81268	R	8,00	8,00	-	8,00

**APELLIDOS Y NOMBRE / RAZÓN SOCIAL**      **NIF**      **EXPEDIENTE**  
 MONTES RAMIREZ DOLORES      75842795L      2004296

**Resumen de superficies**

<u>GRUPO DE PAGO</u>	<u>SUPERFICIE ( Hectáreas )</u>			<u>IMPORTE ( Euros )</u>			<u>TOTAL</u>
	<u>Declarada</u>	<u>Determinada</u>	<u>Resuelta</u>	<u>FEADER</u>	<u>M.A.G.R.A.M.A.</u>	<u>C.A.P.</u>	
28 ALGODÓN	4,51	4,51	4,51	1.262,80	115,70	200,00	1.578,50
							1.578,50

**SUPERFICIE ( Hectáreas )**

<u>REFERENCIA SIGPAC</u>	<u>CULTIVO</u>	<u>SEC_REG</u>	<u>Declarada</u>	<u>Prod. Integrada</u>	<u>Control C.</u>	<u>Determinada</u>
11-006-046-00032-001	81361	R	4,51	4,51	-	4,51



**APELLIDOS Y NOMBRE / RAZÓN SOCIAL**      **NIF**      **EXPEDIENTE**  
 NEVA MACIAS JOSE      31318579P      2005799

**Resumen de superficies**

<u>GRUPO DE PAGO</u>	<u>SUPERFICIE ( Hectáreas )</u>			<u>IMPORTE ( Euros )</u>			<u>TOTAL</u>
	<u>Declarada</u>	<u>Determinada</u>	<u>Resuelta</u>	<u>FEADER</u>	<u>M.A.G.R.A.M.A.</u>	<u>C.A.P.</u>	
28 ALGODÓN	10,00	10,00	10,00	2.800,00	256,55	443,45	3.500,00
							3.500,00

**SUPERFICIE ( Hectáreas )**

<u>REFERENCIA SIGPAC</u>	<u>CULTIVO</u>	<u>SEC_REG</u>	<u>Declarada</u>	<u>Prod. Integrada</u>	<u>Control C.</u>	<u>Determinada</u>
11-027-016-00008-001	81190	R	5,57	5,57	-	5,57
11-030-007-00003-002	81190	R	2,00	2,00	-	2,00
11-030-016-00050-001	81190	S	0,40	0,40	-	0,40
11-030-016-00086-002	81190	S	2,03	2,03	-	2,03

**APELLIDOS Y NOMBRE / RAZÓN SOCIAL**      **NIF**      **EXPEDIENTE**  
 NEVA MACIAS RAFAEL      75783062V      2005800

**Resumen de superficies**

<u>GRUPO DE PAGO</u>	<u>SUPERFICIE ( Hectáreas )</u>			<u>IMPORTE ( Euros )</u>			<u>TOTAL</u>
	<u>Declarada</u>	<u>Determinada</u>	<u>Resuelta</u>	<u>FEADER</u>	<u>M.A.G.R.A.M.A.</u>	<u>C.A.P.</u>	
28 ALGODÓN	9,88	9,88	9,88	2.766,40	253,47	438,13	3.458,00
							3.458,00

**SUPERFICIE ( Hectáreas )**

<u>REFERENCIA SIGPAC</u>	<u>CULTIVO</u>	<u>SEC_REG</u>	<u>Declarada</u>	<u>Prod. Integrada</u>	<u>Control C.</u>	<u>Determinada</u>
11-030-005-00036-002	81190	S	6,68	6,68	-	6,68
11-030-016-00052-001	81190	S	1,90	1,90	-	1,90
11-030-016-00084-001	81190	S	1,30	1,30	-	1,30

**APELLIDOS Y NOMBRE / RAZÓN SOCIAL**      **NIF**      **EXPEDIENTE**  
 NIÑO SANCHEZ JUAN      31559973V      2007280

**Resumen de superficies**

<u>GRUPO DE PAGO</u>	<u>SUPERFICIE ( Hectáreas )</u>			<u>IMPORTE ( Euros )</u>			<u>TOTAL</u>
	<u>Declarada</u>	<u>Determinada</u>	<u>Resuelta</u>	<u>FEADER</u>	<u>M.A.G.R.A.M.A.</u>	<u>C.A.P.</u>	
28 ALGODÓN	4,09	4,09	4,09	1.145,20	104,93	181,37	1.431,50
							1.431,50

**SUPERFICIE ( Hectáreas )**

<u>REFERENCIA SIGPAC</u>	<u>CULTIVO</u>	<u>SEC_REG</u>	<u>Declarada</u>	<u>Prod. Integrada</u>	<u>Control C.</u>	<u>Determinada</u>
11-020-115-00059-001	81361	R	4,09	4,09	-	4,09

**APELLIDOS Y NOMBRE / RAZÓN SOCIAL**      **NIF**      **EXPEDIENTE**  
 NTRA SRA DE LA CARIDAD C.B.      E11345469      2004892

**Resumen de superficies**

<u>GRUPO DE PAGO</u>	<u>SUPERFICIE ( Hectáreas )</u>			<u>IMPORTE ( Euros )</u>			<u>TOTAL</u>
	<u>Declarada</u>	<u>Determinada</u>	<u>Resuelta</u>	<u>FEADER</u>	<u>M.A.G.R.A.M.A.</u>	<u>C.A.P.</u>	
28 ALGODÓN	9,37	9,37	9,37	2.623,60	240,39	415,51	3.279,50
							3.279,50

**SUPERFICIE ( Hectáreas )**

<u>REFERENCIA SIGPAC</u>	<u>CULTIVO</u>	<u>SEC_REG</u>	<u>Declarada</u>	<u>Prod. Integrada</u>	<u>Control C.</u>	<u>Determinada</u>
11-032-015-00026-012	81190	R	5,21	5,21	-	5,21
11-032-015-00068-002	81190	R	4,16	4,16	-	4,16



**APELLIDOS Y NOMBRE / RAZÓN SOCIAL**      **NIF**      **EXPEDIENTE**  
 PACHECO MARTINEZ MERCEDES      31574674K      2007282

**Resumen de superficies**

<u>GRUPO DE PAGO</u>	<u>SUPERFICIE ( Hectáreas )</u>			<u>IMPORTE ( Euros )</u>			<u>TOTAL</u>
	<u>Declarada</u>	<u>Determinada</u>	<u>Resuelta</u>	<u>FEADER</u>	<u>M.A.G.R.A.M.A.</u>	<u>C.A.P.</u>	
28 ALGODÓN	2,28	2,28	2,28	638,40	58,49	101,11	798,00
							798,00

**SUPERFICIE ( Hectáreas )**

<u>REFERENCIA SIGPAC</u>	<u>CULTIVO</u>	<u>SEC_REG</u>	<u>Declarada</u>	<u>Prod. Integrada</u>	<u>Control C.</u>	<u>Determinada</u>
11-020-114-00140-001	81190	R	2,28	2,28	-	2,28

**APELLIDOS Y NOMBRE / RAZÓN SOCIAL**      **NIF**      **EXPEDIENTE**  
 PALMA ROMAN MARIA DEL CARMEN      31590335L      2001500

**Resumen de superficies**

<u>GRUPO DE PAGO</u>	<u>SUPERFICIE ( Hectáreas )</u>			<u>IMPORTE ( Euros )</u>			<u>TOTAL</u>
	<u>Declarada</u>	<u>Determinada</u>	<u>Resuelta</u>	<u>FEADER</u>	<u>M.A.G.R.A.M.A.</u>	<u>C.A.P.</u>	
28 ALGODÓN	10,00	10,00	10,00	2.800,00	256,55	443,45	3.500,00
							3.500,00

**SUPERFICIE ( Hectáreas )**

<u>REFERENCIA SIGPAC</u>	<u>CULTIVO</u>	<u>SEC_REG</u>	<u>Declarada</u>	<u>Prod. Integrada</u>	<u>Control C.</u>	<u>Determinada</u>
11-020-135-00221-002	81268	R	7,82	7,82	-	7,82
11-020-135-00368-004	81268	R	2,18	2,18	-	2,18

**APELLIDOS Y NOMBRE / RAZÓN SOCIAL**      **NIF**      **EXPEDIENTE**  
 PASTOR JIMENEZ FERNANDO      31565102V      2004249

**Resumen de superficies**

<u>GRUPO DE PAGO</u>	<u>SUPERFICIE ( Hectáreas )</u>			<u>IMPORTE ( Euros )</u>			<u>TOTAL</u>
	<u>Declarada</u>	<u>Determinada</u>	<u>Resuelta</u>	<u>FEADER</u>	<u>M.A.G.R.A.M.A.</u>	<u>C.A.P.</u>	
28 ALGODÓN	6,98	6,98	6,98	1.954,40	179,07	309,53	2.443,00
							2.443,00

**SUPERFICIE ( Hectáreas )**

<u>REFERENCIA SIGPAC</u>	<u>CULTIVO</u>	<u>SEC_REG</u>	<u>Declarada</u>	<u>Prod. Integrada</u>	<u>Control C.</u>	<u>Determinada</u>
11-006-089-00013-001	81151	R	6,98	6,98	-	6,98

**APELLIDOS Y NOMBRE / RAZÓN SOCIAL**      **NIF**      **EXPEDIENTE**  
 PEÑA E HIJOS, C.B.      E11273257      2008019

**Resumen de superficies**

<u>GRUPO DE PAGO</u>	<u>SUPERFICIE ( Hectáreas )</u>			<u>IMPORTE ( Euros )</u>			<u>TOTAL</u>
	<u>Declarada</u>	<u>Determinada</u>	<u>Resuelta</u>	<u>FEADER</u>	<u>M.A.G.R.A.M.A.</u>	<u>C.A.P.</u>	
28 ALGODÓN	10,25	10,25	10,25	2.870,00	262,96	454,54	3.587,50
							3.587,50

**SUPERFICIE ( Hectáreas )**

<u>REFERENCIA SIGPAC</u>	<u>CULTIVO</u>	<u>SEC_REG</u>	<u>Declarada</u>	<u>Prod. Integrada</u>	<u>Control C.</u>	<u>Determinada</u>
11-030-010-00127-002	81190	S	0,46	0,46	-	0,46
11-030-010-00146-002	81190	S	3,48	3,48	-	3,48
11-030-017-00063-002	81190	S	1,11	1,11	-	1,11
11-030-017-00074-002	81190	S	1,24	1,24	-	1,24
11-030-018-00105-001	81190	R	0,46	0,46	-	0,46
11-030-019-00073-001	81190	R	3,50	3,50	-	3,50



**APELLIDOS Y NOMBRE / RAZÓN SOCIAL**      **NIF**      **EXPEDIENTE**  
 PEÑA GRANADO JOSE ANTONIO      52312819D      2008022

**Resumen de superficies**

<u>GRUPO DE PAGO</u>	<u>SUPERFICIE ( Hectáreas )</u>			<u>IMPORTE ( Euros )</u>			<u>TOTAL</u>
	<u>Declarada</u>	<u>Determinada</u>	<u>Resuelta</u>	<u>FEADER</u>	<u>M.A.G.R.A.M.A.</u>	<u>C.A.P.</u>	
28 ALGODÓN	6,25	6,25	6,25	1.750,00	160,34	277,16	2.187,50
							2.187,50

**SUPERFICIE ( Hectáreas )**

<u>REFERENCIA SIGPAC</u>	<u>CULTIVO</u>	<u>SEC_REG</u>	<u>Declarada</u>	<u>Prod. Integrada</u>	<u>Control C.</u>	<u>Determinada</u>
11-030-023-00036-002	81190	R	6,25	6,25	-	6,25

**APELLIDOS Y NOMBRE / RAZÓN SOCIAL**      **NIF**      **EXPEDIENTE**  
 PEÑA LLUERMA ANTONIO      31293000M      2008024

**Resumen de superficies**

<u>GRUPO DE PAGO</u>	<u>SUPERFICIE ( Hectáreas )</u>			<u>IMPORTE ( Euros )</u>			<u>TOTAL</u>
	<u>Declarada</u>	<u>Determinada</u>	<u>Resuelta</u>	<u>FEADER</u>	<u>M.A.G.R.A.M.A.</u>	<u>C.A.P.</u>	
28 ALGODÓN	6,99	6,99	6,99	1.957,20	179,33	309,97	2.446,50
							2.446,50

**SUPERFICIE ( Hectáreas )**

<u>REFERENCIA SIGPAC</u>	<u>CULTIVO</u>	<u>SEC_REG</u>	<u>Declarada</u>	<u>Prod. Integrada</u>	<u>Control C.</u>	<u>Determinada</u>
11-030-016-00092-002	81190	S	1,46	1,46	-	1,46
11-030-023-00035-002	81190	R	5,53	5,53	-	5,53

**APELLIDOS Y NOMBRE / RAZÓN SOCIAL**      **NIF**      **EXPEDIENTE**  
 PEREZ CHAVES CONCEPCION      31607275P      2008681

**Resumen de superficies**

<u>GRUPO DE PAGO</u>	<u>SUPERFICIE ( Hectáreas )</u>			<u>IMPORTE ( Euros )</u>			<u>TOTAL</u>
	<u>Declarada</u>	<u>Determinada</u>	<u>Resuelta</u>	<u>FEADER</u>	<u>M.A.G.R.A.M.A.</u>	<u>C.A.P.</u>	
28 ALGODÓN	6,78	6,78	6,78	1.898,40	173,94	300,66	2.373,00
							2.373,00

**SUPERFICIE ( Hectáreas )**

<u>REFERENCIA SIGPAC</u>	<u>CULTIVO</u>	<u>SEC_REG</u>	<u>Declarada</u>	<u>Prod. Integrada</u>	<u>Control C.</u>	<u>Determinada</u>
11-020-022-00004-002	81361	R	0,01	0,01	-	0,01
11-020-022-00004-004	81361	R	6,77	7,16	-	6,77

**APELLIDOS Y NOMBRE / RAZÓN SOCIAL**      **NIF**      **EXPEDIENTE**  
 PEREZ GARCIA JUAN      31617415M      2007283

**Resumen de superficies**

<u>GRUPO DE PAGO</u>	<u>SUPERFICIE ( Hectáreas )</u>			<u>IMPORTE ( Euros )</u>			<u>TOTAL</u>
	<u>Declarada</u>	<u>Determinada</u>	<u>Resuelta</u>	<u>FEADER</u>	<u>M.A.G.R.A.M.A.</u>	<u>C.A.P.</u>	
28 ALGODÓN	11,11	11,11	11,11	3.110,80	285,03	492,67	3.888,50
							3.888,50

**SUPERFICIE ( Hectáreas )**

<u>REFERENCIA SIGPAC</u>	<u>CULTIVO</u>	<u>SEC_REG</u>	<u>Declarada</u>	<u>Prod. Integrada</u>	<u>Control C.</u>	<u>Determinada</u>
11-020-115-00051-002	81208	R	6,11	11,11	-	6,11
11-020-115-00051-002	81336	R	5,00	11,11	-	5,00

**APELLIDOS Y NOMBRE / RAZÓN SOCIAL**      **NIF**      **EXPEDIENTE**  
 PERNIA RAYA ROSARIO      31575932Z      2004275

**Resumen de superficies**

<u>GRUPO DE PAGO</u>	<u>SUPERFICIE ( Hectáreas )</u>			<u>IMPORTE ( Euros )</u>			<u>TOTAL</u>
	<u>Declarada</u>	<u>Determinada</u>	<u>Resuelta</u>	<u>FEADER</u>	<u>M.A.G.R.A.M.A.</u>	<u>C.A.P.</u>	
28 ALGODÓN	3,99	3,99	3,99	1.117,20	102,36	176,94	1.396,50
							1.396,50

**SUPERFICIE ( Hectáreas )**

<u>REFERENCIA SIGPAC</u>	<u>CULTIVO</u>	<u>SEC_REG</u>	<u>Declarada</u>	<u>Prod. Integrada</u>	<u>Control C.</u>	<u>Determinada</u>
11-006-041-00010-006	81151	R	3,99	3,99	-	3,99

**APELLIDOS Y NOMBRE / RAZÓN SOCIAL**      **NIF**      **EXPEDIENTE**  
 PITAS S.C.A.      F11620044      2007285

**Resumen de superficies**

<u>GRUPO DE PAGO</u>	<u>SUPERFICIE ( Hectáreas )</u>			<u>IMPORTE ( Euros )</u>			<u>TOTAL</u>
	<u>Declarada</u>	<u>Determinada</u>	<u>Resuelta</u>	<u>FEADER</u>	<u>M.A.G.R.A.M.A.</u>	<u>C.A.P.</u>	
28 ALGODÓN	13,11	13,11	13,11	3.670,80	336,34	581,36	4.588,50
							4.588,50

**SUPERFICIE ( Hectáreas )**

<u>REFERENCIA SIGPAC</u>	<u>CULTIVO</u>	<u>SEC_REG</u>	<u>Declarada</u>	<u>Prod. Integrada</u>	<u>Control C.</u>	<u>Determinada</u>
11-020-114-00081-002	81361	S	3,50	3,50	-	3,50
11-020-114-00085-001	81361	R	3,02	3,02	-	3,02
11-020-114-00092-001	81361	R	5,34	5,34	-	5,34
11-020-115-00065-002	81361	R	1,25	1,25	-	1,25

**APELLIDOS Y NOMBRE / RAZÓN SOCIAL**      **NIF**      **EXPEDIENTE**  
 PIZONES PAREDES JUAN ANTONIO      31623953B      2007286

**Resumen de superficies**

<u>GRUPO DE PAGO</u>	<u>SUPERFICIE ( Hectáreas )</u>			<u>IMPORTE ( Euros )</u>			<u>TOTAL</u>
	<u>Declarada</u>	<u>Determinada</u>	<u>Resuelta</u>	<u>FEADER</u>	<u>M.A.G.R.A.M.A.</u>	<u>C.A.P.</u>	
28 ALGODÓN	5,79	5,79	5,79	1.621,20	148,54	256,76	2.026,50
							2.026,50

**SUPERFICIE ( Hectáreas )**

<u>REFERENCIA SIGPAC</u>	<u>CULTIVO</u>	<u>SEC_REG</u>	<u>Declarada</u>	<u>Prod. Integrada</u>	<u>Control C.</u>	<u>Determinada</u>
11-020-114-00126-002	81361	R	4,21	4,21	-	4,21
11-020-114-00503-002	81361	R	1,58	1,58	-	1,58

**APELLIDOS Y NOMBRE / RAZÓN SOCIAL**      **NIF**      **EXPEDIENTE**  
 PONCE PULIDO SALVADORA      31596081S      2004160

**Resumen de superficies**

<u>GRUPO DE PAGO</u>	<u>SUPERFICIE ( Hectáreas )</u>			<u>IMPORTE ( Euros )</u>			<u>TOTAL</u>
	<u>Declarada</u>	<u>Determinada</u>	<u>Resuelta</u>	<u>FEADER</u>	<u>M.A.G.R.A.M.A.</u>	<u>C.A.P.</u>	
28 ALGODÓN	4,64	4,64	4,64	1.299,20	119,04	205,76	1.624,00
							1.624,00

**SUPERFICIE ( Hectáreas )**

<u>REFERENCIA SIGPAC</u>	<u>CULTIVO</u>	<u>SEC_REG</u>	<u>Declarada</u>	<u>Prod. Integrada</u>	<u>Control C.</u>	<u>Determinada</u>
11-006-092-00007-001	81151	R	4,64	4,64	-	4,64

**APELLIDOS Y NOMBRE / RAZÓN SOCIAL**      **NIF**      **EXPEDIENTE**  
 PRARIBE S.L      B11606431      2007836

**Resumen de superficies**

<u>GRUPO DE PAGO</u>	<u>SUPERFICIE ( Hectáreas )</u>			<u>IMPORTE ( Euros )</u>			<u>TOTAL</u>
	<u>Declarada</u>	<u>Determinada</u>	<u>Resuelta</u>	<u>FEADER</u>	<u>M.A.G.R.A.M.A.</u>	<u>C.A.P.</u>	
28 ALGODÓN	33,00	33,00	33,00	9.240,00	846,62	1.463,38	11.550,00
							11.550,00

**SUPERFICIE ( Hectáreas )**

<u>REFERENCIA SIGPAC</u>	<u>CULTIVO</u>	<u>SEC_REG</u>	<u>Declarada</u>	<u>Prod. Integrada</u>	<u>Control C.</u>	<u>Determinada</u>
11-020-142-00067-003	81268	R	33,00	33,00	-	33,00



**APELLIDOS Y NOMBRE / RAZÓN SOCIAL**      **NIF**      **EXPEDIENTE**  
 PUYANA PACHECO JOSE      31303557M      2008026

**Resumen de superficies**

GRUPO DE PAGO	SUPERFICIE ( Hectáreas )			IMPORTE ( Euros )			TOTAL
	Declarada	Determinada	Resuelta	FEADER	M.A.G.R.A.M.A.	C.A.P.	
28 ALGODÓN	9,84	9,84	9,84	2.755,20	252,45	436,35	3.444,00
							3.444,00

**SUPERFICIE ( Hectáreas )**

REFERENCIA SIGPAC	CULTIVO	SEC_REG	Declarada	Prod. Integrada	Control C.	Determinada
11-027-001-00045-003	81190	R	3,10	3,10	-	3,10
11-027-001-00052-001	81190	R	0,87	0,87	-	0,87
11-027-001-00053-001	81190	R	2,53	2,53	-	2,53
11-027-001-00054-001	81190	R	2,64	2,64	-	2,64
11-027-001-00055-001	81190	R	0,70	0,70	-	0,70

**APELLIDOS Y NOMBRE / RAZÓN SOCIAL**      **NIF**      **EXPEDIENTE**  
 PUYANA RUIZ HENESTROSA JOSE      52315119D      2008028

**Resumen de superficies**

GRUPO DE PAGO	SUPERFICIE ( Hectáreas )			IMPORTE ( Euros )			TOTAL
	Declarada	Determinada	Resuelta	FEADER	M.A.G.R.A.M.A.	C.A.P.	
28 ALGODÓN	9,98	9,98	9,98	2.794,40	256,04	442,56	3.493,00
							3.493,00

**SUPERFICIE ( Hectáreas )**

REFERENCIA SIGPAC	CULTIVO	SEC_REG	Declarada	Prod. Integrada	Control C.	Determinada
11-027-001-00044-001	81190	R	2,26	2,26	-	2,26
11-030-011-00002-002	81190	S	5,69	5,69	-	5,69
11-030-011-00006-001	81190	S	0,85	0,85	-	0,85
11-030-020-00050-001	81190	S	1,18	1,18	-	1,18

**APELLIDOS Y NOMBRE / RAZÓN SOCIAL**      **NIF**      **EXPEDIENTE**  
 QUIROS MARQUEZ JUAN ANTONIO      31322512P      2004893

**Resumen de superficies**

GRUPO DE PAGO	SUPERFICIE ( Hectáreas )			IMPORTE ( Euros )			TOTAL
	Declarada	Determinada	Resuelta	FEADER	M.A.G.R.A.M.A.	C.A.P.	
28 ALGODÓN	17,66	17,66	17,66	4.944,80	453,07	783,13	6.181,00
							6.181,00

**SUPERFICIE ( Hectáreas )**

REFERENCIA SIGPAC	CULTIVO	SEC_REG	Declarada	Prod. Integrada	Control C.	Determinada
11-030-011-00238-002	81314	S	0,69	0,69	-	0,69
11-030-013-00018-001	81314	R	0,43	0,43	-	0,43
11-030-013-00019-001	81314	R	3,30	3,30	-	3,30
11-030-018-00153-004	81314	R	0,89	0,89	-	0,89
11-030-018-00155-002	81190	S	1,32	1,32	-	1,32
11-030-018-00174-002	81190	R	0,69	0,69	-	0,69
11-030-018-00180-002	81190	S	1,33	1,33	-	1,33
11-030-018-00181-003	81190	R	1,24	1,24	-	1,24
11-030-018-00182-003	81190	R	0,12	0,12	-	0,12
11-030-018-00182-004	81190	R	1,37	1,37	-	1,37
11-030-018-00183-002	81190	R	1,32	1,32	-	1,32
11-030-022-00009-002	81314	R	4,96	4,96	-	4,96



**APELLIDOS Y NOMBRE / RAZÓN SOCIAL**      **NIF**      **EXPEDIENTE**  
 RAFFO RUIZ MARIA ANGELES      31324704S      2004689

**Resumen de superficies**

<u>GRUPO DE PAGO</u>	<u>SUPERFICIE ( Hectáreas )</u>			<u>IMPORTE ( Euros )</u>			<u>TOTAL</u>
	<u>Declarada</u>	<u>Determinada</u>	<u>Resuelta</u>	<u>FEADER</u>	<u>M.A.G.R.A.M.A.</u>	<u>C.A.P.</u>	
28 ALGODÓN	9,03	9,03	9,03	2.528,40	231,66	400,44	3.160,50
							3.160,50

**SUPERFICIE ( Hectáreas )**

<u>REFERENCIA SIGPAC</u>	<u>CULTIVO</u>	<u>SEC_REG</u>	<u>Declarada</u>	<u>Prod. Integrada</u>	<u>Control C.</u>	<u>Determinada</u>
11-027-011-00068-002	81268	R	9,03	9,03	-	9,03

**APELLIDOS Y NOMBRE / RAZÓN SOCIAL**      **NIF**      **EXPEDIENTE**  
 RAFFO TORAÑO EMILIO      75782265W      2007944

**Resumen de superficies**

<u>GRUPO DE PAGO</u>	<u>SUPERFICIE ( Hectáreas )</u>			<u>IMPORTE ( Euros )</u>			<u>TOTAL</u>
	<u>Declarada</u>	<u>Determinada</u>	<u>Resuelta</u>	<u>FEADER</u>	<u>M.A.G.R.A.M.A.</u>	<u>C.A.P.</u>	
28 ALGODÓN	8,43	8,43	8,43	2.360,40	216,27	373,83	2.950,50
							2.950,50

**SUPERFICIE ( Hectáreas )**

<u>REFERENCIA SIGPAC</u>	<u>CULTIVO</u>	<u>SEC_REG</u>	<u>Declarada</u>	<u>Prod. Integrada</u>	<u>Control C.</u>	<u>Determinada</u>
11-030-019-00052-001	81190	R	0,93	0,93	-	0,93
11-030-019-00131-001	81190	R	1,08	1,08	-	1,08
11-030-019-00133-001	81190	R	0,41	0,41	-	0,41
11-030-019-00147-002	81190	R	0,42	0,42	-	0,42
11-030-019-00175-001	81190	R	0,56	0,56	-	0,56
11-030-019-00185-001	81190	R	3,73	3,73	-	3,73
11-030-024-00015-001	81190	R	1,30	1,30	-	1,30

**APELLIDOS Y NOMBRE / RAZÓN SOCIAL**      **NIF**      **EXPEDIENTE**  
 RAMIREZ BOCETA FRANCISCA      31548673X      2007287

**Resumen de superficies**

<u>GRUPO DE PAGO</u>	<u>SUPERFICIE ( Hectáreas )</u>			<u>IMPORTE ( Euros )</u>			<u>TOTAL</u>
	<u>Declarada</u>	<u>Determinada</u>	<u>Resuelta</u>	<u>FEADER</u>	<u>M.A.G.R.A.M.A.</u>	<u>C.A.P.</u>	
28 ALGODÓN	1,85	1,85	1,85	518,00	47,46	82,04	647,50
							647,50

**SUPERFICIE ( Hectáreas )**

<u>REFERENCIA SIGPAC</u>	<u>CULTIVO</u>	<u>SEC_REG</u>	<u>Declarada</u>	<u>Prod. Integrada</u>	<u>Control C.</u>	<u>Determinada</u>
11-020-114-00210-001	81361	R	1,85	1,85	-	1,85

**APELLIDOS Y NOMBRE / RAZÓN SOCIAL**      **NIF**      **EXPEDIENTE**  
 RIO TURBIO, S.L.      B11756327      2006595

**Resumen de superficies**

<u>GRUPO DE PAGO</u>	<u>SUPERFICIE ( Hectáreas )</u>			<u>IMPORTE ( Euros )</u>			<u>TOTAL</u>
	<u>Declarada</u>	<u>Determinada</u>	<u>Resuelta</u>	<u>FEADER</u>	<u>M.A.G.R.A.M.A.</u>	<u>C.A.P.</u>	
28 ALGODÓN	25,69	25,69	25,69	7.193,20	659,08	1.139,22	8.991,50
							8.991,50

**SUPERFICIE ( Hectáreas )**

<u>REFERENCIA SIGPAC</u>	<u>CULTIVO</u>	<u>SEC_REG</u>	<u>Declarada</u>	<u>Prod. Integrada</u>	<u>Control C.</u>	<u>Determinada</u>
11-023-068-00010-002	81189	R	0,69	0,69	-	0,69
11-023-070-00001-003	81189	R	25,00	25,00	-	25,00





**APELLIDOS Y NOMBRE / RAZÓN SOCIAL**      **NIF**      **EXPEDIENTE**  
 RODRIGUEZ ORDIALES MIGUEL      31301325G      2000839

**Resumen de superficies**

<u>GRUPO DE PAGO</u>	<u>SUPERFICIE ( Hectáreas )</u>			<u>IMPORTE ( Euros )</u>			<u>TOTAL</u>
	<u>Declarada</u>	<u>Determinada</u>	<u>Resuelta</u>	<u>FEADER</u>	<u>M.A.G.R.A.M.A.</u>	<u>C.A.P.</u>	
28 ALGODÓN	9,82	9,82	9,82	2.749,60	251,93	435,47	3.437,00
							3.437,00

**SUPERFICIE ( Hectáreas )**

<u>REFERENCIA SIGPAC</u>	<u>CULTIVO</u>	<u>SEC_REG</u>	<u>Declarada</u>	<u>Prod. Integrada</u>	<u>Control C.</u>	<u>Determinada</u>
11-030-022-00019-003	81190	R	3,99	3,99	-	3,99
11-030-022-00019-004	81190	R	5,83	5,83	-	5,83

**APELLIDOS Y NOMBRE / RAZÓN SOCIAL**      **NIF**      **EXPEDIENTE**  
 RODRIGUEZ ORTEGON EMILIO      31576156P      2004760

**Resumen de superficies**

<u>GRUPO DE PAGO</u>	<u>SUPERFICIE ( Hectáreas )</u>			<u>IMPORTE ( Euros )</u>			<u>TOTAL</u>
	<u>Declarada</u>	<u>Determinada</u>	<u>Resuelta</u>	<u>FEADER</u>	<u>M.A.G.R.A.M.A.</u>	<u>C.A.P.</u>	
28 ALGODÓN	9,59	9,59	9,59	2.685,20	246,03	425,27	3.356,50
							3.356,50

**SUPERFICIE ( Hectáreas )**

<u>REFERENCIA SIGPAC</u>	<u>CULTIVO</u>	<u>SEC_REG</u>	<u>Declarada</u>	<u>Prod. Integrada</u>	<u>Control C.</u>	<u>Determinada</u>
11-020-135-00038-001	81361	R	6,99	6,99	-	6,99
11-020-145-00032-002	81361	R	2,60	2,60	-	2,60

**APELLIDOS Y NOMBRE / RAZÓN SOCIAL**      **NIF**      **EXPEDIENTE**  
 RODRIGUEZ PEÑA JOSE MARIA      31294003L      2004897

**Resumen de superficies**

<u>GRUPO DE PAGO</u>	<u>SUPERFICIE ( Hectáreas )</u>			<u>IMPORTE ( Euros )</u>			<u>TOTAL</u>
	<u>Declarada</u>	<u>Determinada</u>	<u>Resuelta</u>	<u>FEADER</u>	<u>M.A.G.R.A.M.A.</u>	<u>C.A.P.</u>	
28 ALGODÓN	9,88	9,88	9,88	2.766,40	253,47	438,13	3.458,00
							3.458,00

**SUPERFICIE ( Hectáreas )**

<u>REFERENCIA SIGPAC</u>	<u>CULTIVO</u>	<u>SEC_REG</u>	<u>Declarada</u>	<u>Prod. Integrada</u>	<u>Control C.</u>	<u>Determinada</u>
11-030-003-00019-002	81190	R	2,35	2,35	-	2,35
11-030-003-00020-003	81190	R	2,17	2,17	-	2,17
11-030-013-00088-001	81190	R	0,16	0,16	-	0,16
11-030-013-00089-001	81190	R	5,20	5,20	-	5,20

**APELLIDOS Y NOMBRE / RAZÓN SOCIAL**      **NIF**      **EXPEDIENTE**  
 RODRIGUEZ REYES ANTONIO      75843645H      2004345

**Resumen de superficies**

<u>GRUPO DE PAGO</u>	<u>SUPERFICIE ( Hectáreas )</u>			<u>IMPORTE ( Euros )</u>			<u>TOTAL</u>
	<u>Declarada</u>	<u>Determinada</u>	<u>Resuelta</u>	<u>FEADER</u>	<u>M.A.G.R.A.M.A.</u>	<u>C.A.P.</u>	
28 ALGODÓN	3,58	3,58	3,58	1.002,40	91,84	158,76	1.253,00
							1.253,00

**SUPERFICIE ( Hectáreas )**

<u>REFERENCIA SIGPAC</u>	<u>CULTIVO</u>	<u>SEC_REG</u>	<u>Declarada</u>	<u>Prod. Integrada</u>	<u>Control C.</u>	<u>Determinada</u>
11-006-046-00004-004	81162	R	3,58	3,58	-	3,58



**APELLIDOS Y NOMBRE / RAZÓN SOCIAL**      **NIF**      **EXPEDIENTE**  
 RODRIGUEZ SABORIDO ISABEL      25563726P      2006109

**Resumen de superficies**

<u>GRUPO DE PAGO</u>	<u>SUPERFICIE ( Hectáreas )</u>			<u>IMPORTE ( Euros )</u>			<u>TOTAL</u>
	<u>Declarada</u>	<u>Determinada</u>	<u>Resuelta</u>	<u>FEADER</u>	<u>M.A.G.R.A.M.A.</u>	<u>C.A.P.</u>	
28 ALGODÓN	2,50	2,50	2,50	700,00	64,14	110,86	875,00
							875,00

**SUPERFICIE ( Hectáreas )**

<u>REFERENCIA SIGPAC</u>	<u>CULTIVO</u>	<u>SEC_REG</u>	<u>Declarada</u>	<u>Prod. Integrada</u>	<u>Control C.</u>	<u>Determinada</u>
11-020-114-00089-001	81336	R	2,50	2,50	-	2,50

**APELLIDOS Y NOMBRE / RAZÓN SOCIAL**      **NIF**      **EXPEDIENTE**  
 ROMAN MORENO ANTONIO      31306336R      2008039

**Resumen de superficies**

<u>GRUPO DE PAGO</u>	<u>SUPERFICIE ( Hectáreas )</u>			<u>IMPORTE ( Euros )</u>			<u>TOTAL</u>
	<u>Declarada</u>	<u>Determinada</u>	<u>Resuelta</u>	<u>FEADER</u>	<u>M.A.G.R.A.M.A.</u>	<u>C.A.P.</u>	
28 ALGODÓN	10,00	10,00	10,00	2.800,00	256,55	443,45	3.500,00
							3.500,00

**SUPERFICIE ( Hectáreas )**

<u>REFERENCIA SIGPAC</u>	<u>CULTIVO</u>	<u>SEC_REG</u>	<u>Declarada</u>	<u>Prod. Integrada</u>	<u>Control C.</u>	<u>Determinada</u>
11-027-015-00010-003	81190	R	10,00	10,00	-	10,00

**APELLIDOS Y NOMBRE / RAZÓN SOCIAL**      **NIF**      **EXPEDIENTE**  
 ROMAN PEREZ RICARDO      31650566J      2001469

**Resumen de superficies**

<u>GRUPO DE PAGO</u>	<u>SUPERFICIE ( Hectáreas )</u>			<u>IMPORTE ( Euros )</u>			<u>TOTAL</u>
	<u>Declarada</u>	<u>Determinada</u>	<u>Resuelta</u>	<u>FEADER</u>	<u>M.A.G.R.A.M.A.</u>	<u>C.A.P.</u>	
28 ALGODÓN	10,00	10,00	10,00	2.800,00	256,55	443,45	3.500,00
							3.500,00

**SUPERFICIE ( Hectáreas )**

<u>REFERENCIA SIGPAC</u>	<u>CULTIVO</u>	<u>SEC_REG</u>	<u>Declarada</u>	<u>Prod. Integrada</u>	<u>Control C.</u>	<u>Determinada</u>
11-027-011-00037-001	81268	R	9,93	9,93	-	9,93
11-027-011-00037-003	81268	R	0,07	0,07	-	0,07

**APELLIDOS Y NOMBRE / RAZÓN SOCIAL**      **NIF**      **EXPEDIENTE**  
 ROMANO CABALLERO JOSE      31578577Z      2007290

**Resumen de superficies**

<u>GRUPO DE PAGO</u>	<u>SUPERFICIE ( Hectáreas )</u>			<u>IMPORTE ( Euros )</u>			<u>TOTAL</u>
	<u>Declarada</u>	<u>Determinada</u>	<u>Resuelta</u>	<u>FEADER</u>	<u>M.A.G.R.A.M.A.</u>	<u>C.A.P.</u>	
28 ALGODÓN	2,80	2,80	2,80	784,00	71,83	124,17	980,00
							980,00

**SUPERFICIE ( Hectáreas )**

<u>REFERENCIA SIGPAC</u>	<u>CULTIVO</u>	<u>SEC_REG</u>	<u>Declarada</u>	<u>Prod. Integrada</u>	<u>Control C.</u>	<u>Determinada</u>
11-020-114-00140-001	81361	R	2,80	2,80	-	2,80

**APELLIDOS Y NOMBRE / RAZÓN SOCIAL**      **NIF**      **EXPEDIENTE**  
 ROMERO CARDENAS EMILIO      31506035Z      2004691

**Resumen de superficies**

<u>GRUPO DE PAGO</u>	<u>SUPERFICIE ( Hectáreas )</u>			<u>IMPORTE ( Euros )</u>			<u>TOTAL</u>
	<u>Declarada</u>	<u>Determinada</u>	<u>Resuelta</u>	<u>FEADER</u>	<u>M.A.G.R.A.M.A.</u>	<u>C.A.P.</u>	
28 ALGODÓN	8,00	8,00	8,00	2.240,00	205,24	354,76	2.800,00
							2.800,00

**SUPERFICIE ( Hectáreas )**

<u>REFERENCIA SIGPAC</u>	<u>CULTIVO</u>	<u>SEC_REG</u>	<u>Declarada</u>	<u>Prod. Integrada</u>	<u>Control C.</u>	<u>Determinada</u>
11-020-116-00028-001	81268	R	8,00	8,00	-	8,00

**APELLIDOS Y NOMBRE / RAZÓN SOCIAL**      **NIF**      **EXPEDIENTE**

RUIZ SABORIDO MARIA      75825578Y      2004323

**Resumen de superficies**

<u>GRUPO DE PAGO</u>	<u>SUPERFICIE ( Hectáreas )</u>			<u>IMPORTE ( Euros )</u>			<u>TOTAL</u>
	<u>Declarada</u>	<u>Determinada</u>	<u>Resuelta</u>	<u>FEADER</u>	<u>M.A.G.R.A.M.A.</u>	<u>C.A.P.</u>	
28 ALGODÓN	5,12	5,12	5,12	1.433,60	131,35	227,05	1.792,00
							1.792,00

**SUPERFICIE ( Hectáreas )**

<u>REFERENCIA SIGPAC</u>	<u>CULTIVO</u>	<u>SEC_REG</u>	<u>Declarada</u>	<u>Prod. Integrada</u>	<u>Control C.</u>	<u>Determinada</u>
11-006-046-00031-002	81162	R	5,12	5,12	-	5,12

**APELLIDOS Y NOMBRE / RAZÓN SOCIAL**      **NIF**      **EXPEDIENTE**

SALAS GARCIA FRANCISCO      31290126Y      2001430

**Resumen de superficies**

<u>GRUPO DE PAGO</u>	<u>SUPERFICIE ( Hectáreas )</u>			<u>IMPORTE ( Euros )</u>			<u>TOTAL</u>
	<u>Declarada</u>	<u>Determinada</u>	<u>Resuelta</u>	<u>FEADER</u>	<u>M.A.G.R.A.M.A.</u>	<u>C.A.P.</u>	
28 ALGODÓN	10,00	10,00	10,00	2.800,00	256,55	443,45	3.500,00
							3.500,00

**SUPERFICIE ( Hectáreas )**

<u>REFERENCIA SIGPAC</u>	<u>CULTIVO</u>	<u>SEC_REG</u>	<u>Declarada</u>	<u>Prod. Integrada</u>	<u>Control C.</u>	<u>Determinada</u>
11-030-013-00007-001	81190	R	3,17	3,17	-	3,17
11-030-020-00074-001	81190	R	5,74	5,74	-	5,74
11-030-020-00074-003	81190	R	0,72	0,72	-	0,72
11-030-020-00075-003	81190	R	0,37	0,37	-	0,37

**APELLIDOS Y NOMBRE / RAZÓN SOCIAL**      **NIF**      **EXPEDIENTE**

SANCHEZ HUERTAS JUAN      75844836J      2004697

**Resumen de superficies**

<u>GRUPO DE PAGO</u>	<u>SUPERFICIE ( Hectáreas )</u>			<u>IMPORTE ( Euros )</u>			<u>TOTAL</u>
	<u>Declarada</u>	<u>Determinada</u>	<u>Resuelta</u>	<u>FEADER</u>	<u>M.A.G.R.A.M.A.</u>	<u>C.A.P.</u>	
28 ALGODÓN	9,06	9,06	9,06	2.536,80	232,43	401,77	3.171,00
							3.171,00

**SUPERFICIE ( Hectáreas )**

<u>REFERENCIA SIGPAC</u>	<u>CULTIVO</u>	<u>SEC_REG</u>	<u>Declarada</u>	<u>Prod. Integrada</u>	<u>Control C.</u>	<u>Determinada</u>
11-006-089-00004-002	81296	R	0,26	0,26	-	0,26
11-006-089-00005-004	81296	R	4,40	4,40	-	4,40
11-006-089-00006-002	81296	R	0,98	0,98	-	0,98
11-006-089-00006-003	81296	R	3,42	3,42	-	3,42

**APELLIDOS Y NOMBRE / RAZÓN SOCIAL**      **NIF**      **EXPEDIENTE**

SANCHEZ NUÑEZ MARIA DEL CARMEN      31602818J      2007292

**Resumen de superficies**

<u>GRUPO DE PAGO</u>	<u>SUPERFICIE ( Hectáreas )</u>			<u>IMPORTE ( Euros )</u>			<u>TOTAL</u>
	<u>Declarada</u>	<u>Determinada</u>	<u>Resuelta</u>	<u>FEADER</u>	<u>M.A.G.R.A.M.A.</u>	<u>C.A.P.</u>	
28 ALGODÓN	4,80	4,80	4,80	1.344,00	123,14	212,86	1.680,00
							1.680,00

**SUPERFICIE ( Hectáreas )**

<u>REFERENCIA SIGPAC</u>	<u>CULTIVO</u>	<u>SEC_REG</u>	<u>Declarada</u>	<u>Prod. Integrada</u>	<u>Control C.</u>	<u>Determinada</u>
11-020-114-00141-003	81268	R	4,80	4,80	-	4,80



**APELLIDOS Y NOMBRE / RAZÓN SOCIAL**      **NIF**      **EXPEDIENTE**  
 SANTOS HERRERA MANUEL      31321251N      2008056

**Resumen de superficies**

<u>GRUPO DE PAGO</u>	<u>SUPERFICIE ( Hectáreas )</u>			<u>IMPORTE ( Euros )</u>			<u>TOTAL</u>
	<u>Declarada</u>	<u>Determinada</u>	<u>Resuelta</u>	<u>FEADER</u>	<u>M.A.G.R.A.M.A.</u>	<u>C.A.P.</u>	
28 ALGODÓN	11,84	11,84	11,84	3.315,20	303,76	525,04	4.144,00
							4.144,00

**SUPERFICIE ( Hectáreas )**

<u>REFERENCIA SIGPAC</u>	<u>CULTIVO</u>	<u>SEC_REG</u>	<u>Declarada</u>	<u>Prod. Integrada</u>	<u>Control C.</u>	<u>Determinada</u>
11-030-006-00011-001	81190	R	9,46	9,46	-	9,46
11-030-011-00239-001	81190	S	0,61	0,61	-	0,61
11-030-019-00142-001	81190	R	1,77	1,77	-	1,77

**APELLIDOS Y NOMBRE / RAZÓN SOCIAL**      **NIF**      **EXPEDIENTE**  
 SANTOS HERRERA ROSARIO      52311376S      2008057

**Resumen de superficies**

<u>GRUPO DE PAGO</u>	<u>SUPERFICIE ( Hectáreas )</u>			<u>IMPORTE ( Euros )</u>			<u>TOTAL</u>
	<u>Declarada</u>	<u>Determinada</u>	<u>Resuelta</u>	<u>FEADER</u>	<u>M.A.G.R.A.M.A.</u>	<u>C.A.P.</u>	
28 ALGODÓN	2,21	2,21	2,21	618,80	56,70	98,00	773,50
							773,50

**SUPERFICIE ( Hectáreas )**

<u>REFERENCIA SIGPAC</u>	<u>CULTIVO</u>	<u>SEC_REG</u>	<u>Declarada</u>	<u>Prod. Integrada</u>	<u>Control C.</u>	<u>Determinada</u>
11-030-004-00026-001	81190	R	1,33	1,33	-	1,33
11-030-024-00042-003	81190	R	0,88	0,88	-	0,88

**APELLIDOS Y NOMBRE / RAZÓN SOCIAL**      **NIF**      **EXPEDIENTE**  
 SCA DOÑA BLANCA      F11618212      2004681

**Resumen de superficies**

<u>GRUPO DE PAGO</u>	<u>SUPERFICIE ( Hectáreas )</u>			<u>IMPORTE ( Euros )</u>			<u>TOTAL</u>
	<u>Declarada</u>	<u>Determinada</u>	<u>Resuelta</u>	<u>FEADER</u>	<u>M.A.G.R.A.M.A.</u>	<u>C.A.P.</u>	
28 ALGODÓN	36,52	36,52	36,52	10.225,60	936,92	1.619,48	12.782,00
							12.782,00

**SUPERFICIE ( Hectáreas )**

<u>REFERENCIA SIGPAC</u>	<u>CULTIVO</u>	<u>SEC_REG</u>	<u>Declarada</u>	<u>Prod. Integrada</u>	<u>Control C.</u>	<u>Determinada</u>
11-027-011-00032-003	81361	R	6,50	6,50	-	6,50
11-027-011-00057-001	81361	R	8,00	8,00	-	8,00
11-027-011-00071-003	81361	R	8,50	8,50	-	8,50
11-027-011-00073-003	81268	R	3,52	13,52	-	3,52
11-027-011-00073-003	81361	R	10,00	13,52	-	10,00

**APELLIDOS Y NOMBRE / RAZÓN SOCIAL**      **NIF**      **EXPEDIENTE**  
 SDA D AND.COOPERAT LAGUNETA      F11044138      2004902

**Resumen de superficies**

<u>GRUPO DE PAGO</u>	<u>SUPERFICIE ( Hectáreas )</u>			<u>IMPORTE ( Euros )</u>			<u>TOTAL</u>
	<u>Declarada</u>	<u>Determinada</u>	<u>Resuelta</u>	<u>FEADER</u>	<u>M.A.G.R.A.M.A.</u>	<u>C.A.P.</u>	
28 ALGODÓN	16,08	16,08	16,08	4.502,40	412,53	713,07	5.628,00
							5.628,00

**SUPERFICIE ( Hectáreas )**

<u>REFERENCIA SIGPAC</u>	<u>CULTIVO</u>	<u>SEC_REG</u>	<u>Declarada</u>	<u>Prod. Integrada</u>	<u>Control C.</u>	<u>Determinada</u>
11-030-013-00044-002	81190	S	2,53	2,53	-	2,53
11-030-013-00046-001	81190	S	13,55	13,55	-	13,55



**APELLIDOS Y NOMBRE / RAZÓN SOCIAL**      **NIF**      **EXPEDIENTE**  
 SERRANO SANTAMARIA RAFAEL      31574784Q      2007293

**Resumen de superficies**

<u>GRUPO DE PAGO</u>	<u>SUPERFICIE ( Hectáreas )</u>			<u>IMPORTE ( Euros )</u>			<u>TOTAL</u>
	<u>Declarada</u>	<u>Determinada</u>	<u>Resuelta</u>	<u>FEADER</u>	<u>M.A.G.R.A.M.A.</u>	<u>C.A.P.</u>	
28 ALGODÓN	4,30	4,30	4,30	1.204,00	110,32	190,68	1.505,00
							1.505,00

**SUPERFICIE ( Hectáreas )**

<u>REFERENCIA SIGPAC</u>	<u>CULTIVO</u>	<u>SEC_REG</u>	<u>Declarada</u>	<u>Prod. Integrada</u>	<u>Control C.</u>	<u>Determinada</u>
11-020-115-00066-002	81361	R	4,30	4,30	-	4,30

**APELLIDOS Y NOMBRE / RAZÓN SOCIAL**      **NIF**      **EXPEDIENTE**  
 SUAREZ RIVERA JOSEFA      75368476Y      2006046

**Resumen de superficies**

<u>GRUPO DE PAGO</u>	<u>SUPERFICIE ( Hectáreas )</u>			<u>IMPORTE ( Euros )</u>			<u>TOTAL</u>
	<u>Declarada</u>	<u>Determinada</u>	<u>Resuelta</u>	<u>FEADER</u>	<u>M.A.G.R.A.M.A.</u>	<u>C.A.P.</u>	
28 ALGODÓN	2,26	2,26	2,26	632,80	57,98	100,22	791,00
							791,00

**SUPERFICIE ( Hectáreas )**

<u>REFERENCIA SIGPAC</u>	<u>CULTIVO</u>	<u>SEC_REG</u>	<u>Declarada</u>	<u>Prod. Integrada</u>	<u>Control C.</u>	<u>Determinada</u>
11-020-114-00546-004	81208	R	0,50	0,50	-	0,50
11-020-114-00546-005	81208	R	1,76	1,76	-	1,76

**APELLIDOS Y NOMBRE / RAZÓN SOCIAL**      **NIF**      **EXPEDIENTE**  
 TRINIDAD MAXIMO ROSA MARIA      31685885G      2004701

**Resumen de superficies**

<u>GRUPO DE PAGO</u>	<u>SUPERFICIE ( Hectáreas )</u>			<u>IMPORTE ( Euros )</u>			<u>TOTAL</u>
	<u>Declarada</u>	<u>Determinada</u>	<u>Resuelta</u>	<u>FEADER</u>	<u>M.A.G.R.A.M.A.</u>	<u>C.A.P.</u>	
28 ALGODÓN	4,20	4,20	4,20	1.176,00	107,75	186,25	1.470,00
							1.470,00

**SUPERFICIE ( Hectáreas )**

<u>REFERENCIA SIGPAC</u>	<u>CULTIVO</u>	<u>SEC_REG</u>	<u>Declarada</u>	<u>Prod. Integrada</u>	<u>Control C.</u>	<u>Determinada</u>
11-020-116-00019-002	81268	R	4,20	4,20	-	4,20

**APELLIDOS Y NOMBRE / RAZÓN SOCIAL**      **NIF**      **EXPEDIENTE**  
 ZAMBRANO FERNANDEZ ISABEL      75369531A      2003954

**Resumen de superficies**

<u>GRUPO DE PAGO</u>	<u>SUPERFICIE ( Hectáreas )</u>			<u>IMPORTE ( Euros )</u>			<u>TOTAL</u>
	<u>Declarada</u>	<u>Determinada</u>	<u>Resuelta</u>	<u>FEADER</u>	<u>M.A.G.R.A.M.A.</u>	<u>C.A.P.</u>	
28 ALGODÓN	9,96	9,96	9,96	2.788,80	255,52	441,68	3.486,00
							3.486,00

**SUPERFICIE ( Hectáreas )**

<u>REFERENCIA SIGPAC</u>	<u>CULTIVO</u>	<u>SEC_REG</u>	<u>Declarada</u>	<u>Prod. Integrada</u>	<u>Control C.</u>	<u>Determinada</u>
11-020-137-00016-001	81151	R	4,70	4,70	-	4,70
11-020-137-00093-002	81151	R	5,26	5,26	-	5,26



**CÓRDOBA**

**APELLIDOS Y NOMBRE / RAZÓN SOCIAL**      **NIF**      **EXPEDIENTE**  
 AGUILAR CASTILLA FRANCISCO      30003325D      3005197

**Resumen de superficies**

<u>GRUPO DE PAGO</u>	<u>SUPERFICIE ( Hectáreas )</u>			<u>IMPORTE ( Euros )</u>			<u>TOTAL</u>
	<u>Declarada</u>	<u>Determinada</u>	<u>Resuelta</u>	<u>FEADER</u>	<u>M.A.G.R.A.M.A.</u>	<u>C.A.P.</u>	
28 ALGODÓN	5,00	5,00	5,00	1.400,00	128,28	221,72	1.750,00
							1.750,00

**SUPERFICIE ( Hectáreas )**

<u>REFERENCIA SIGPAC</u>	<u>CULTIVO</u>	<u>SEC_REG</u>	<u>Declarada</u>	<u>Prod. Integrada</u>	<u>Control C.</u>	<u>Determinada</u>
14-060-013-00090-004	81268	R	5,00	5,00	-	5,00

**APELLIDOS Y NOMBRE / RAZÓN SOCIAL**      **NIF**      **EXPEDIENTE**  
 ALARCON MORENO MARIA CRUZ      28663075S      3014103

**Resumen de superficies**

<u>GRUPO DE PAGO</u>	<u>SUPERFICIE ( Hectáreas )</u>			<u>IMPORTE ( Euros )</u>			<u>TOTAL</u>
	<u>Declarada</u>	<u>Determinada</u>	<u>Resuelta</u>	<u>FEADER</u>	<u>M.A.G.R.A.M.A.</u>	<u>C.A.P.</u>	
28 ALGODÓN	12,00	12,00	12,00	3.360,00	307,86	532,14	4.200,00
							4.200,00

**SUPERFICIE ( Hectáreas )**

<u>REFERENCIA SIGPAC</u>	<u>CULTIVO</u>	<u>SEC_REG</u>	<u>Declarada</u>	<u>Prod. Integrada</u>	<u>Control C.</u>	<u>Determinada</u>
14-049-023-00059-002	81151	R	12,00	12,00	-	12,00

**APELLIDOS Y NOMBRE / RAZÓN SOCIAL**      **NIF**      **EXPEDIENTE**  
 ALCARAZ AGUILERA RAMON      75651482C      3042140

**Resumen de superficies**

<u>GRUPO DE PAGO</u>	<u>SUPERFICIE ( Hectáreas )</u>			<u>IMPORTE ( Euros )</u>			<u>TOTAL</u>
	<u>Declarada</u>	<u>Determinada</u>	<u>Resuelta</u>	<u>FEADER</u>	<u>M.A.G.R.A.M.A.</u>	<u>C.A.P.</u>	
28 ALGODÓN	9,33	9,33	9,33	2.612,40	239,36	413,74	3.265,50
							3.265,50

**SUPERFICIE ( Hectáreas )**

<u>REFERENCIA SIGPAC</u>	<u>CULTIVO</u>	<u>SEC_REG</u>	<u>Declarada</u>	<u>Prod. Integrada</u>	<u>Control C.</u>	<u>Determinada</u>
14-060-013-00037-006	81289	R	9,33	9,33	-	9,33

**APELLIDOS Y NOMBRE / RAZÓN SOCIAL**      **NIF**      **EXPEDIENTE**  
 BEDMAN BERRAL CONCEPCION      29994105N      3041699

**Resumen de superficies**

<u>GRUPO DE PAGO</u>	<u>SUPERFICIE ( Hectáreas )</u>			<u>IMPORTE ( Euros )</u>			<u>TOTAL</u>
	<u>Declarada</u>	<u>Determinada</u>	<u>Resuelta</u>	<u>FEADER</u>	<u>M.A.G.R.A.M.A.</u>	<u>C.A.P.</u>	
28 ALGODÓN	12,33	12,33	12,33	3.452,40	316,33	546,77	4.315,50
							4.315,50

**SUPERFICIE ( Hectáreas )**

<u>REFERENCIA SIGPAC</u>	<u>CULTIVO</u>	<u>SEC_REG</u>	<u>Declarada</u>	<u>Prod. Integrada</u>	<u>Control C.</u>	<u>Determinada</u>
14-056-034-00001-001	81162	R	1,41	1,41	-	1,41
14-060-013-00066-003	81190	R	6,04	6,04	-	6,04
14-060-015-00036-001	81190	R	0,82	0,82	-	0,82
14-060-015-00039-001	81190	R	0,60	0,60	-	0,60
14-060-015-00060-003	81190	R	3,46	3,46	-	3,46



**APELLIDOS Y NOMBRE / RAZÓN SOCIAL**      **NIF**      **EXPEDIENTE**  
 BERNAL SANTAMARIA GERMAN      52314223X      3039825

**Resumen de superficies**

GRUPO DE PAGO	SUPERFICIE ( Hectáreas )			IMPORTE ( Euros )			TOTAL
	Declarada	Determinada	Resuelta	FEADER	M.A.G.R.A.M.A.	C.A.P.	
28 ALGODÓN	9,98	9,98	9,98	2.794,40	256,04	442,56	3.493,00
							3.493,00

**SUPERFICIE ( Hectáreas )**

REFERENCIA SIGPAC	CULTIVO	SEC_REG	Declarada	Prod. Integrada	Control C.	Determinada
11-030-013-00041-001	81190	R	4,84	4,84	-	4,84
11-030-018-00149-002	81190	R	1,10	1,10	-	1,10
11-030-021-00007-003	81190	R	4,04	4,04	-	4,04

**APELLIDOS Y NOMBRE / RAZÓN SOCIAL**      **NIF**      **EXPEDIENTE**  
 CAMACHO GARRIDO FRANCISCO      28346597V      3042042

**Resumen de superficies**

GRUPO DE PAGO	SUPERFICIE ( Hectáreas )			IMPORTE ( Euros )			TOTAL
	Declarada	Determinada	Resuelta	FEADER	M.A.G.R.A.M.A.	C.A.P.	
28 ALGODÓN	10,00	10,00	10,00	2.800,00	256,55	443,45	3.500,00
							3.500,00

**SUPERFICIE ( Hectáreas )**

REFERENCIA SIGPAC	CULTIVO	SEC_REG	Declarada	Prod. Integrada	Control C.	Determinada
41-095-063-00050-001	81151	R	10,00	10,00	-	10,00

**APELLIDOS Y NOMBRE / RAZÓN SOCIAL**      **NIF**      **EXPEDIENTE**  
 CARO PALMA CLAUDIA      30438754W      3034297

**Resumen de superficies**

GRUPO DE PAGO	SUPERFICIE ( Hectáreas )			IMPORTE ( Euros )			TOTAL
	Declarada	Determinada	Resuelta	FEADER	M.A.G.R.A.M.A.	C.A.P.	
28 ALGODÓN	29,50	29,50	29,50	8.260,00	756,82	1.308,18	10.325,00
							10.325,00

**SUPERFICIE ( Hectáreas )**

REFERENCIA SIGPAC	CULTIVO	SEC_REG	Declarada	Prod. Integrada	Control C.	Determinada
14-005-014-00003-002	81268	R	29,50	29,50	-	29,50

**APELLIDOS Y NOMBRE / RAZÓN SOCIAL**      **NIF**      **EXPEDIENTE**  
 CHACON RIVAS FRANCISCO JOSE      80111517X      3026732

**Resumen de superficies**

GRUPO DE PAGO	SUPERFICIE ( Hectáreas )			IMPORTE ( Euros )			TOTAL
	Declarada	Determinada	Resuelta	FEADER	M.A.G.R.A.M.A.	C.A.P.	
28 ALGODÓN	10,00	10,00	10,00	2.800,00	256,55	443,45	3.500,00
							3.500,00

**SUPERFICIE ( Hectáreas )**

REFERENCIA SIGPAC	CULTIVO	SEC_REG	Declarada	Prod. Integrada	Control C.	Determinada
14-060-031-00020-003	81015	R	10,00	10,00	-	10,00

**APELLIDOS Y NOMBRE / RAZÓN SOCIAL**      **NIF**      **EXPEDIENTE**  
 CRUZ JIMENEZ JUAN IGNACIO      52562162D      3032312

**Resumen de superficies**

GRUPO DE PAGO	SUPERFICIE ( Hectáreas )			IMPORTE ( Euros )			TOTAL
	Declarada	Determinada	Resuelta	FEADER	M.A.G.R.A.M.A.	C.A.P.	
28 ALGODÓN	8,28	8,28	8,28	2.318,40	212,42	367,18	2.898,00
							2.898,00

**SUPERFICIE ( Hectáreas )**

REFERENCIA SIGPAC	CULTIVO	SEC_REG	Declarada	Prod. Integrada	Control C.	Determinada
14-049-007-00131-002	81314	R	4,57	4,57	-	4,57
14-049-007-00131-004	81018	R	3,71	3,71	-	3,71

**APELLIDOS Y NOMBRE / RAZÓN SOCIAL**      **NIF**      **EXPEDIENTE**  
 DELGADO CASTELANOTTI SEBASTIAN      29813611E      3042253

**Resumen de superficies**

<u>GRUPO DE PAGO</u>	<u>SUPERFICIE ( Hectáreas )</u>			<u>IMPORTE ( Euros )</u>			<u>TOTAL</u>
	<u>Declarada</u>	<u>Determinada</u>	<u>Resuelta</u>	<u>FEADER</u>	<u>M.A.G.R.A.M.A.</u>	<u>C.A.P.</u>	
28 ALGODÓN	35,00	35,00	35,00	9.800,00	897,93	1.552,07	12.250,00
							12.250,00

**SUPERFICIE ( Hectáreas )**

<u>REFERENCIA SIGPAC</u>	<u>CULTIVO</u>	<u>SEC_REG</u>	<u>Declarada</u>	<u>Prod. Integrada</u>	<u>Control C.</u>	<u>Determinada</u>
14-060-035-00011-001	81241	R	35,00	35,00	-	35,00

**APELLIDOS Y NOMBRE / RAZÓN SOCIAL**      **NIF**      **EXPEDIENTE**  
 EXPLOTAC.AGRIC. HNOS. RAYA ALVAREZ      E14207559      3014424

**Resumen de superficies**

<u>GRUPO DE PAGO</u>	<u>SUPERFICIE ( Hectáreas )</u>			<u>IMPORTE ( Euros )</u>			<u>TOTAL</u>
	<u>Declarada</u>	<u>Determinada</u>	<u>Resuelta</u>	<u>FEADER</u>	<u>M.A.G.R.A.M.A.</u>	<u>C.A.P.</u>	
28 ALGODÓN	18,14	18,14	18,14	5.079,20	465,38	804,42	6.349,00
							6.349,00

**SUPERFICIE ( Hectáreas )**

<u>REFERENCIA SIGPAC</u>	<u>CULTIVO</u>	<u>SEC_REG</u>	<u>Declarada</u>	<u>Prod. Integrada</u>	<u>Control C.</u>	<u>Determinada</u>
14-060-044-00005-014	81190	R	13,37	13,37	-	13,37
14-060-045-00022-003	81038	R	4,77	4,77	-	4,77

**APELLIDOS Y NOMBRE / RAZÓN SOCIAL**      **NIF**      **EXPEDIENTE**  
 FERNANDEZ RODRIGUEZ EVARISTO      75415963K      3023364

**Resumen de superficies**

<u>GRUPO DE PAGO</u>	<u>SUPERFICIE ( Hectáreas )</u>			<u>IMPORTE ( Euros )</u>			<u>TOTAL</u>
	<u>Declarada</u>	<u>Determinada</u>	<u>Resuelta</u>	<u>FEADER</u>	<u>M.A.G.R.A.M.A.</u>	<u>C.A.P.</u>	
28 ALGODÓN	16,63	16,63	16,63	4.656,40	426,64	737,46	5.820,50
							5.820,50

**SUPERFICIE ( Hectáreas )**

<u>REFERENCIA SIGPAC</u>	<u>CULTIVO</u>	<u>SEC_REG</u>	<u>Declarada</u>	<u>Prod. Integrada</u>	<u>Control C.</u>	<u>Determinada</u>
14-030-016-00035-007	81190	R	12,66	12,66	-	12,66
14-033-013-00051-001	81190	R	2,89	2,89	-	2,89
14-033-013-00052-001	81190	R	1,08	1,08	-	1,08

**APELLIDOS Y NOMBRE / RAZÓN SOCIAL**      **NIF**      **EXPEDIENTE**  
 GALVEZ BERRAL JUSTA      30055797H      3041744

**Resumen de superficies**

<u>GRUPO DE PAGO</u>	<u>SUPERFICIE ( Hectáreas )</u>			<u>IMPORTE ( Euros )</u>			<u>TOTAL</u>
	<u>Declarada</u>	<u>Determinada</u>	<u>Resuelta</u>	<u>FEADER</u>	<u>M.A.G.R.A.M.A.</u>	<u>C.A.P.</u>	
28 ALGODÓN	2,46	2,46	2,46	688,80	63,11	109,09	861,00
							861,00

**SUPERFICIE ( Hectáreas )**

<u>REFERENCIA SIGPAC</u>	<u>CULTIVO</u>	<u>SEC_REG</u>	<u>Declarada</u>	<u>Prod. Integrada</u>	<u>Control C.</u>	<u>Determinada</u>
14-060-013-00056-003	81268	R	0,16	0,16	-	0,16
14-060-013-00056-004	81268	R	0,13	0,13	-	0,13
14-060-013-00067-003	81268	R	2,17	2,17	-	2,17





**APELLIDOS Y NOMBRE / RAZÓN SOCIAL**      **NIF**      **EXPEDIENTE**  
 GOMEZ GARCIA ANTONIO      75301012R      3014128

**Resumen de superficies**

<u>GRUPO DE PAGO</u>	<u>SUPERFICIE ( Hectáreas )</u>			<u>IMPORTE ( Euros )</u>			<u>TOTAL</u>
	<u>Declarada</u>	<u>Determinada</u>	<u>Resuelta</u>	<u>FEADER</u>	<u>M.A.G.R.A.M.A.</u>	<u>C.A.P.</u>	
28 ALGODÓN	13,31	13,31	13,31	3.726,80	341,47	590,23	4.658,50
							4.658,50

**SUPERFICIE ( Hectáreas )**

<u>REFERENCIA SIGPAC</u>	<u>CULTIVO</u>	<u>SEC_REG</u>	<u>Declarada</u>	<u>Prod. Integrada</u>	<u>Control C.</u>	<u>Determinada</u>
41-039-034-00015-001	81289	R	3,17	3,17	-	3,17
41-039-035-00027-001	81289	R	5,41	5,41	-	5,41
41-039-035-00029-002	81289	R	0,12	0,12	-	0,12
41-039-035-00029-003	81289	R	4,61	4,61	-	4,61

**APELLIDOS Y NOMBRE / RAZÓN SOCIAL**      **NIF**      **EXPEDIENTE**  
 GOMEZ GARCIA-COURTOY MARIA      30522908E      3044117

**Resumen de superficies**

<u>GRUPO DE PAGO</u>	<u>SUPERFICIE ( Hectáreas )</u>			<u>IMPORTE ( Euros )</u>			<u>TOTAL</u>
	<u>Declarada</u>	<u>Determinada</u>	<u>Resuelta</u>	<u>FEADER</u>	<u>M.A.G.R.A.M.A.</u>	<u>C.A.P.</u>	
28 ALGODÓN	12,40	12,40	12,40	3.472,00	318,12	549,88	4.340,00
							4.340,00

**SUPERFICIE ( Hectáreas )**

<u>REFERENCIA SIGPAC</u>	<u>CULTIVO</u>	<u>SEC_REG</u>	<u>Declarada</u>	<u>Prod. Integrada</u>	<u>Control C.</u>	<u>Determinada</u>
41-024-015-00004-006	81192	S	12,40	12,40	-	12,40

**APELLIDOS Y NOMBRE / RAZÓN SOCIAL**      **NIF**      **EXPEDIENTE**  
 GUERRERO ONETTI MANUEL      30059731L      3032580

**Resumen de superficies**

<u>GRUPO DE PAGO</u>	<u>SUPERFICIE ( Hectáreas )</u>			<u>IMPORTE ( Euros )</u>			<u>TOTAL</u>
	<u>Declarada</u>	<u>Determinada</u>	<u>Resuelta</u>	<u>FEADER</u>	<u>M.A.G.R.A.M.A.</u>	<u>C.A.P.</u>	
28 ALGODÓN	11,20	11,20	11,20	3.136,00	287,34	496,66	3.920,00
							3.920,00

**SUPERFICIE ( Hectáreas )**

<u>REFERENCIA SIGPAC</u>	<u>CULTIVO</u>	<u>SEC_REG</u>	<u>Declarada</u>	<u>Prod. Integrada</u>	<u>Control C.</u>	<u>Determinada</u>
14-030-018-00054-002	81190	R	1,92	1,92	-	1,92
14-030-018-00055-001	81190	R	3,66	3,66	-	3,66
14-030-018-00101-001	81190	R	1,03	1,03	-	1,03
41-039-010-00469-002	81190	R	4,59	4,59	-	4,59

**APELLIDOS Y NOMBRE / RAZÓN SOCIAL**      **NIF**      **EXPEDIENTE**  
 HERMANOS MARTIN ZAFRA,S.C.      J41964578      3014131

**Resumen de superficies**

<u>GRUPO DE PAGO</u>	<u>SUPERFICIE ( Hectáreas )</u>			<u>IMPORTE ( Euros )</u>			<u>TOTAL</u>
	<u>Declarada</u>	<u>Determinada</u>	<u>Resuelta</u>	<u>FEADER</u>	<u>M.A.G.R.A.M.A.</u>	<u>C.A.P.</u>	
28 ALGODÓN	15,13	15,13	15,13	4.236,40	388,16	670,94	5.295,50
							5.295,50

**SUPERFICIE ( Hectáreas )**

<u>REFERENCIA SIGPAC</u>	<u>CULTIVO</u>	<u>SEC_REG</u>	<u>Declarada</u>	<u>Prod. Integrada</u>	<u>Control C.</u>	<u>Determinada</u>
41-039-005-00013-004	81289	R	15,13	15,13	-	15,13



**APELLIDOS Y NOMBRE / RAZÓN SOCIAL**      **NIF**      **EXPEDIENTE**  
 JARABA RODRIGUEZ MIGUEL      80127231S      3000388

**Resumen de superficies**

GRUPO DE PAGO	SUPERFICIE ( Hectáreas )			IMPORTE ( Euros )			TOTAL
	Declarada	Determinada	Resuelta	FEADER	M.A.G.R.A.M.A.	C.A.P.	
28 ALGODÓN	2,73	2,73	2,73	764,40	70,04	121,06	955,50
							955,50

**SUPERFICIE ( Hectáreas )**

REFERENCIA SIGPAC	CULTIVO	SEC_REG	Declarada	Prod. Integrada	Control C.	Determinada
14-060-018-00053-001	81289	R	2,73	2,73	-	2,73

**APELLIDOS Y NOMBRE / RAZÓN SOCIAL**      **NIF**      **EXPEDIENTE**  
 JIMENEZ VILLALBA GABRIEL      52351311E      3035972

**Resumen de superficies**

GRUPO DE PAGO	SUPERFICIE ( Hectáreas )			IMPORTE ( Euros )			TOTAL
	Declarada	Determinada	Resuelta	FEADER	M.A.G.R.A.M.A.	C.A.P.	
28 ALGODÓN	9,50	9,50	9,50	2.660,00	243,72	421,28	3.325,00
							3.325,00

**SUPERFICIE ( Hectáreas )**

REFERENCIA SIGPAC	CULTIVO	SEC_REG	Declarada	Prod. Integrada	Control C.	Determinada
14-060-016-00030-002	81180	R	6,36	6,36	-	6,36
14-060-016-00031-002	81180	R	3,14	3,14	-	3,14

**APELLIDOS Y NOMBRE / RAZÓN SOCIAL**      **NIF**      **EXPEDIENTE**  
 LA MONTIELA,C.B.      E91746255      3014134

**Resumen de superficies**

GRUPO DE PAGO	SUPERFICIE ( Hectáreas )			IMPORTE ( Euros )			TOTAL
	Declarada	Determinada	Resuelta	FEADER	M.A.G.R.A.M.A.	C.A.P.	
28 ALGODÓN	14,30	14,30	14,30	4.004,00	366,87	634,13	5.005,00
							5.005,00

**SUPERFICIE ( Hectáreas )**

REFERENCIA SIGPAC	CULTIVO	SEC_REG	Declarada	Prod. Integrada	Control C.	Determinada
14-060-037-00008-001	81348	R	14,30	14,30	-	14,30

**APELLIDOS Y NOMBRE / RAZÓN SOCIAL**      **NIF**      **EXPEDIENTE**  
 LEON MERIDA ANTONIO      27870499L      3041751

**Resumen de superficies**

GRUPO DE PAGO	SUPERFICIE ( Hectáreas )			IMPORTE ( Euros )			TOTAL
	Declarada	Determinada	Resuelta	FEADER	M.A.G.R.A.M.A.	C.A.P.	
28 ALGODÓN	8,93	8,93	8,93	2.500,40	229,10	396,00	3.125,50
							3.125,50

**SUPERFICIE ( Hectáreas )**

REFERENCIA SIGPAC	CULTIVO	SEC_REG	Declarada	Prod. Integrada	Control C.	Determinada
14-060-038-00161-003	81190	R	5,34	5,34	-	5,34
14-060-038-00187-001	81190	R	3,59	3,59	-	3,59

**APELLIDOS Y NOMBRE / RAZÓN SOCIAL**      **NIF**      **EXPEDIENTE**  
 LUCENA CARMONA MARIA MARCELINA      80117486E      3034306

**Resumen de superficies**

GRUPO DE PAGO	SUPERFICIE ( Hectáreas )			IMPORTE ( Euros )			TOTAL
	Declarada	Determinada	Resuelta	FEADER	M.A.G.R.A.M.A.	C.A.P.	
28 ALGODÓN	8,64	8,64	8,64	2.419,20	221,66	383,14	3.024,00
							3.024,00

**SUPERFICIE ( Hectáreas )**

REFERENCIA SIGPAC	CULTIVO	SEC_REG	Declarada	Prod. Integrada	Control C.	Determinada
14-036-039-00020-001	81314	R	8,64	8,64	-	8,64

**APELLIDOS Y NOMBRE / RAZÓN SOCIAL**      **NIF**      **EXPEDIENTE**  
 MARTIN VALENZUELA ANTONIO      75459437W      3023367

**Resumen de superficies**

<u>GRUPO DE PAGO</u>	<u>SUPERFICIE ( Hectáreas )</u>			<u>IMPORTE ( Euros )</u>			<u>TOTAL</u>
	<u>Declarada</u>	<u>Determinada</u>	<u>Resuelta</u>	<u>FEADER</u>	<u>M.A.G.R.A.M.A.</u>	<u>C.A.P.</u>	
28 ALGODÓN	10,14	10,14	10,14	2.839,20	260,14	449,66	3.549,00
							3.549,00

**SUPERFICIE ( Hectáreas )**

<u>REFERENCIA SIGPAC</u>	<u>CULTIVO</u>	<u>SEC_REG</u>	<u>Declarada</u>	<u>Prod. Integrada</u>	<u>Control C.</u>	<u>Determinada</u>
14-030-011-00135-002	81180	R	2,00	2,00	-	2,00
14-030-011-00135-003	81180	R	0,27	0,27	-	0,27
14-056-018-00058-001	81180	R	7,87	7,87	-	7,87

**APELLIDOS Y NOMBRE / RAZÓN SOCIAL**      **NIF**      **EXPEDIENTE**  
 MARTIN VALENZUELA RAFAEL      27798162V      3023368

**Resumen de superficies**

<u>GRUPO DE PAGO</u>	<u>SUPERFICIE ( Hectáreas )</u>			<u>IMPORTE ( Euros )</u>			<u>TOTAL</u>
	<u>Declarada</u>	<u>Determinada</u>	<u>Resuelta</u>	<u>FEADER</u>	<u>M.A.G.R.A.M.A.</u>	<u>C.A.P.</u>	
28 ALGODÓN	9,90	9,90	9,90	2.772,00	253,98	439,02	3.465,00
							3.465,00

**SUPERFICIE ( Hectáreas )**

<u>REFERENCIA SIGPAC</u>	<u>CULTIVO</u>	<u>SEC_REG</u>	<u>Declarada</u>	<u>Prod. Integrada</u>	<u>Control C.</u>	<u>Determinada</u>
14-030-011-00135-002	81180	R	2,28	2,28	-	2,28
14-030-011-00135-003	81180	R	0,35	0,35	-	0,35
14-056-018-00069-001	81180	R	7,27	7,27	-	7,27

**APELLIDOS Y NOMBRE / RAZÓN SOCIAL**      **NIF**      **EXPEDIENTE**  
 MELOAGRO S.L.      B41858309      3046867

**Resumen de superficies**

<u>GRUPO DE PAGO</u>	<u>SUPERFICIE ( Hectáreas )</u>			<u>IMPORTE ( Euros )</u>			<u>TOTAL</u>
	<u>Declarada</u>	<u>Determinada</u>	<u>Resuelta</u>	<u>FEADER</u>	<u>M.A.G.R.A.M.A.</u>	<u>C.A.P.</u>	
28 ALGODÓN	10,00	10,00	10,00	2.800,00	256,55	443,45	3.500,00
							3.500,00

**SUPERFICIE ( Hectáreas )**

<u>REFERENCIA SIGPAC</u>	<u>CULTIVO</u>	<u>SEC_REG</u>	<u>Declarada</u>	<u>Prod. Integrada</u>	<u>Control C.</u>	<u>Determinada</u>
41-055-023-00160-004	81041	R	10,00	10,00	-	10,00

**APELLIDOS Y NOMBRE / RAZÓN SOCIAL**      **NIF**      **EXPEDIENTE**  
 MERIDA ROJAS ANTONIO      75631551F      3032446

**Resumen de superficies**

<u>GRUPO DE PAGO</u>	<u>SUPERFICIE ( Hectáreas )</u>			<u>IMPORTE ( Euros )</u>			<u>TOTAL</u>
	<u>Declarada</u>	<u>Determinada</u>	<u>Resuelta</u>	<u>FEADER</u>	<u>M.A.G.R.A.M.A.</u>	<u>C.A.P.</u>	
28 ALGODÓN	10,26	10,26	10,26	2.872,80	263,22	454,98	3.591,00
							3.591,00

**SUPERFICIE ( Hectáreas )**

<u>REFERENCIA SIGPAC</u>	<u>CULTIVO</u>	<u>SEC_REG</u>	<u>Declarada</u>	<u>Prod. Integrada</u>	<u>Control C.</u>	<u>Determinada</u>
14-036-039-00023-003	81268	R	10,26	10,26	-	10,26



**APELLIDOS Y NOMBRE / RAZÓN SOCIAL****NIF****EXPEDIENTE**

MONTEAGRO, SAT

F14382501

3036059

**Resumen de superficies**

<u>GRUPO DE PAGO</u>	<u>SUPERFICIE ( Hectáreas )</u>			<u>IMPORTE ( Euros )</u>			<u>TOTAL</u>
	<u>Declarada</u>	<u>Determinada</u>	<u>Resuelta</u>	<u>FEADER</u>	<u>M.A.G.R.A.M.A.</u>	<u>C.A.P.</u>	
28 ALGODÓN	24,49	24,49	24,49	6.857,20	628,29	1.086,01	8.571,50
							8.571,50

**SUPERFICIE ( Hectáreas )**

<u>REFERENCIA SIGPAC</u>	<u>CULTIVO</u>	<u>SEC_REG</u>	<u>Declarada</u>	<u>Prod. Integrada</u>	<u>Control C.</u>	<u>Determinada</u>
14-056-017-00021-001	81180	R	2,34	2,34	-	2,34
14-056-017-00022-002	81180	R	7,25	7,25	-	7,25
14-056-017-00022-007	81289	R	3,23	3,23	-	3,23
14-056-018-00017-001	81289	R	7,12	7,12	-	7,12
14-056-018-00017-013	81180	R	4,55	4,55	-	4,55

**APELLIDOS Y NOMBRE / RAZÓN SOCIAL****NIF****EXPEDIENTE**

OCHATER S.L.

B14773790

3040347

**Resumen de superficies**

<u>GRUPO DE PAGO</u>	<u>SUPERFICIE ( Hectáreas )</u>			<u>IMPORTE ( Euros )</u>			<u>TOTAL</u>
	<u>Declarada</u>	<u>Determinada</u>	<u>Resuelta</u>	<u>FEADER</u>	<u>M.A.G.R.A.M.A.</u>	<u>C.A.P.</u>	
28 ALGODÓN	7,45	7,45	7,45	2.086,00	191,13	330,37	2.607,50
							2.607,50

**SUPERFICIE ( Hectáreas )**

<u>REFERENCIA SIGPAC</u>	<u>CULTIVO</u>	<u>SEC_REG</u>	<u>Declarada</u>	<u>Prod. Integrada</u>	<u>Control C.</u>	<u>Determinada</u>
14-036-047-00009-002	81314	S	3,69	3,72	-	3,69
14-036-047-00017-002	81314	R	3,76	3,76	-	3,76

**APELLIDOS Y NOMBRE / RAZÓN SOCIAL****NIF****EXPEDIENTE**

PORRAS JIMENEZ MARIA PAZ

29814711H

3030594

**Resumen de superficies**

<u>GRUPO DE PAGO</u>	<u>SUPERFICIE ( Hectáreas )</u>			<u>IMPORTE ( Euros )</u>			<u>TOTAL</u>
	<u>Declarada</u>	<u>Determinada</u>	<u>Resuelta</u>	<u>FEADER</u>	<u>M.A.G.R.A.M.A.</u>	<u>C.A.P.</u>	
28 ALGODÓN	15,00	15,00	15,00	4.200,00	384,83	665,17	5.250,00
							5.250,00

**SUPERFICIE ( Hectáreas )**

<u>REFERENCIA SIGPAC</u>	<u>CULTIVO</u>	<u>SEC_REG</u>	<u>Declarada</u>	<u>Prod. Integrada</u>	<u>Control C.</u>	<u>Determinada</u>
14-050-005-00029-001	81296	R	15,00	15,00	-	15,00

**APELLIDOS Y NOMBRE / RAZÓN SOCIAL****NIF****EXPEDIENTE**

RIVAS CAMPOS ANTONIO

75675756Y

3030622

**Resumen de superficies**

<u>GRUPO DE PAGO</u>	<u>SUPERFICIE ( Hectáreas )</u>			<u>IMPORTE ( Euros )</u>			<u>TOTAL</u>
	<u>Declarada</u>	<u>Determinada</u>	<u>Resuelta</u>	<u>FEADER</u>	<u>M.A.G.R.A.M.A.</u>	<u>C.A.P.</u>	
28 ALGODÓN	32,73	32,73	32,73	9.164,40	839,69	1.451,41	11.455,50
							11.455,50

**SUPERFICIE ( Hectáreas )**

<u>REFERENCIA SIGPAC</u>	<u>CULTIVO</u>	<u>SEC_REG</u>	<u>Declarada</u>	<u>Prod. Integrada</u>	<u>Control C.</u>	<u>Determinada</u>
14-060-012-00008-003	81038	R	9,17	9,17	-	9,17
14-060-012-00015-002	81038	R	16,14	16,14	-	16,14
14-060-012-00056-001	81038	R	0,62	0,62	-	0,62
14-060-012-00076-004	81038	R	3,82	3,82	-	3,82
14-060-012-00077-003	81038	R	2,53	2,53	-	2,53
14-060-012-00077-004	81038	R	0,45	0,45	-	0,45

**APELLIDOS Y NOMBRE / RAZÓN SOCIAL**      **NIF**      **EXPEDIENTE**

ROMERO BEDMAR ANTONIO      80143765N      3041773

**Resumen de superficies**

<u>GRUPO DE PAGO</u>	<u>SUPERFICIE ( Hectáreas )</u>			<u>IMPORTE ( Euros )</u>			<u>TOTAL</u>
	<u>Declarada</u>	<u>Determinada</u>	<u>Resuelta</u>	<u>FEADER</u>	<u>M.A.G.R.A.M.A.</u>	<u>C.A.P.</u>	
28 ALGODÓN	5,10	5,10	5,10	1.428,00	130,84	226,16	1.785,00
							1.785,00

**SUPERFICIE ( Hectáreas )**

<u>REFERENCIA SIGPAC</u>	<u>CULTIVO</u>	<u>SEC_REG</u>	<u>Declarada</u>	<u>Prod. Integrada</u>	<u>Control C.</u>	<u>Determinada</u>
14-056-019-00013-004	81162	R	3,69	3,69	-	3,69
14-060-015-00052-002	81038	R	1,41	1,41	-	1,41

**APELLIDOS Y NOMBRE / RAZÓN SOCIAL**      **NIF**      **EXPEDIENTE**

ROMERO BEDMAR CARLOS JAVIER      14618110T      3041774

**Resumen de superficies**

<u>GRUPO DE PAGO</u>	<u>SUPERFICIE ( Hectáreas )</u>			<u>IMPORTE ( Euros )</u>			<u>TOTAL</u>
	<u>Declarada</u>	<u>Determinada</u>	<u>Resuelta</u>	<u>FEADER</u>	<u>M.A.G.R.A.M.A.</u>	<u>C.A.P.</u>	
28 ALGODÓN	1,49	1,49	1,49	417,20	38,23	66,07	521,50
							521,50

**SUPERFICIE ( Hectáreas )**

<u>REFERENCIA SIGPAC</u>	<u>CULTIVO</u>	<u>SEC_REG</u>	<u>Declarada</u>	<u>Prod. Integrada</u>	<u>Control C.</u>	<u>Determinada</u>
14-060-013-00043-001	81038	R	1,49	1,49	-	1,49

**APELLIDOS Y NOMBRE / RAZÓN SOCIAL**      **NIF**      **EXPEDIENTE**

TOFEAGRO C.G.      E14532725      3015583

**Resumen de superficies**

<u>GRUPO DE PAGO</u>	<u>SUPERFICIE ( Hectáreas )</u>			<u>IMPORTE ( Euros )</u>			<u>TOTAL</u>
	<u>Declarada</u>	<u>Determinada</u>	<u>Resuelta</u>	<u>FEADER</u>	<u>M.A.G.R.A.M.A.</u>	<u>C.A.P.</u>	
28 ALGODÓN	21,44	21,44	21,44	6.003,20	550,04	950,76	7.504,00
							7.504,00

**SUPERFICIE ( Hectáreas )**

<u>REFERENCIA SIGPAC</u>	<u>CULTIVO</u>	<u>SEC_REG</u>	<u>Declarada</u>	<u>Prod. Integrada</u>	<u>Control C.</u>	<u>Determinada</u>
14-060-029-00061-004	81268	R	21,44	21,44	-	21,44



**GRANADA**

**APELLIDOS Y NOMBRE / RAZÓN SOCIAL**      **NIF**      **EXPEDIENTE**  
 CASTAÑO CRUZ ANTONIO      28299202W      4043746

**Resumen de superficies**

<u>GRUPO DE PAGO</u>	<u>SUPERFICIE ( Hectáreas )</u>			<u>IMPORTE ( Euros )</u>			<u>TOTAL</u>
	<u>Declarada</u>	<u>Determinada</u>	<u>Resuelta</u>	<u>FEADER</u>	<u>M.A.G.R.A.M.A.</u>	<u>C.A.P.</u>	
28 ALGODÓN	9,75	9,75	9,75	2.730,00	250,14	432,36	3.412,50
							<u>3.412,50</u>

---

<u>REFERENCIA SIGPAC</u>	<u>CULTIVO</u>	<u>SEC_REG</u>	<u>SUPERFICIE ( Hectáreas )</u>			
			<u>Declarada</u>	<u>Prod. Integrada</u>	<u>Control C.</u>	<u>Determinada</u>
41-095-063-00066-001	81268	R	9,75	9,75	-	9,75

**APELLIDOS Y NOMBRE / RAZÓN SOCIAL**      **NIF**      **EXPEDIENTE**  
 MAESTRA SERRANO ISABEL      52516332H      4038036

**Resumen de superficies**

<u>GRUPO DE PAGO</u>	<u>SUPERFICIE ( Hectáreas )</u>			<u>IMPORTE ( Euros )</u>			<u>TOTAL</u>
	<u>Declarada</u>	<u>Determinada</u>	<u>Resuelta</u>	<u>FEADER</u>	<u>M.A.G.R.A.M.A.</u>	<u>C.A.P.</u>	
28 ALGODÓN	9,99	9,99	9,99	2.797,20	256,29	443,01	3.496,50
							<u>3.496,50</u>

---

<u>REFERENCIA SIGPAC</u>	<u>CULTIVO</u>	<u>SEC_REG</u>	<u>SUPERFICIE ( Hectáreas )</u>			
			<u>Declarada</u>	<u>Prod. Integrada</u>	<u>Control C.</u>	<u>Determinada</u>
23-009-031-00445-016	81268	R	9,99	9,99	-	9,99



**HUELVA****APELLIDOS Y NOMBRE / RAZÓN SOCIAL**      **NIF**      **EXPEDIENTE**

BENITEZ FERNANDEZ JUAN      28403869L      5009752

**Resumen de superficies**

GRUPO DE PAGO	SUPERFICIE ( Hectáreas )			IMPORTE ( Euros )			TOTAL
	Declarada	Determinada	Resuelta	FEADER	M.A.G.R.A.M.A.	C.A.P.	
28 ALGODÓN	2,50	2,50	2,50	700,00	64,14	110,86	875,00
							875,00

**SUPERFICIE ( Hectáreas )**

REFERENCIA SIGPAC	CULTIVO	SEC_REG	Declarada	Prod. Integrada	Control C.	Determinada
41-038-038-00029-002	81268	R	2,50	2,50	-	2,50

**APELLIDOS Y NOMBRE / RAZÓN SOCIAL**      **NIF**      **EXPEDIENTE**

BORRERO CASTAÑO ANTONIO      29409605B      5002495

**Resumen de superficies**

GRUPO DE PAGO	SUPERFICIE ( Hectáreas )			IMPORTE ( Euros )			TOTAL
	Declarada	Determinada	Resuelta	FEADER	M.A.G.R.A.M.A.	C.A.P.	
28 ALGODÓN	2,00	2,00	2,00	560,00	51,31	88,69	700,00
							700,00

**SUPERFICIE ( Hectáreas )**

REFERENCIA SIGPAC	CULTIVO	SEC_REG	Declarada	Prod. Integrada	Control C.	Determinada
21-047-021-00010-002	81268	R	2,00	2,00	-	2,00

**APELLIDOS Y NOMBRE / RAZÓN SOCIAL**      **NIF**      **EXPEDIENTE**

DAZA RODRIGUEZ JOSE FRANCISCO      75542727D      5004426

**Resumen de superficies**

GRUPO DE PAGO	SUPERFICIE ( Hectáreas )			IMPORTE ( Euros )			TOTAL
	Declarada	Determinada	Resuelta	FEADER	M.A.G.R.A.M.A.	C.A.P.	
28 ALGODÓN	1,19	1,19	1,19	333,20	30,53	52,77	416,50
							416,50

**SUPERFICIE ( Hectáreas )**

REFERENCIA SIGPAC	CULTIVO	SEC_REG	Declarada	Prod. Integrada	Control C.	Determinada
21-056-009-00163-001	81268	S	1,19	1,19	-	1,19

**APELLIDOS Y NOMBRE / RAZÓN SOCIAL**      **NIF**      **EXPEDIENTE**

EL BONAT,C.B.      E21312673      5004690

**Resumen de superficies**

GRUPO DE PAGO	SUPERFICIE ( Hectáreas )			IMPORTE ( Euros )			TOTAL
	Declarada	Determinada	Resuelta	FEADER	M.A.G.R.A.M.A.	C.A.P.	
28 ALGODÓN	1,20	1,20	1,20	336,00	30,79	53,21	420,00
							420,00

**SUPERFICIE ( Hectáreas )**

REFERENCIA SIGPAC	CULTIVO	SEC_REG	Declarada	Prod. Integrada	Control C.	Determinada
21-056-009-00163-001	81268	S	1,20	1,20	-	1,20

**APELLIDOS Y NOMBRE / RAZÓN SOCIAL**      **NIF**      **EXPEDIENTE**

RODRIGUEZ FERNANDEZ RAMON      29285589B      5004712

**Resumen de superficies**

GRUPO DE PAGO	SUPERFICIE ( Hectáreas )			IMPORTE ( Euros )			TOTAL
	Declarada	Determinada	Resuelta	FEADER	M.A.G.R.A.M.A.	C.A.P.	
28 ALGODÓN	0,78	0,78	0,78	218,40	20,01	34,59	273,00
							273,00

**SUPERFICIE ( Hectáreas )**

REFERENCIA SIGPAC	CULTIVO	SEC_REG	Declarada	Prod. Integrada	Control C.	Determinada
21-056-009-00023-003	81268	R	0,78	0,78	-	0,78

## JAEN

**APELLIDOS Y NOMBRE / RAZÓN SOCIAL**      **NIF**      **EXPEDIENTE**  
 AGUILERA CARRILLO MANUEL      26148078E      6021868

**Resumen de superficies**

GRUPO DE PAGO	SUPERFICIE ( Hectáreas )			FEADER	IMPORTE ( Euros )		TOTAL
	Declarada	Determinada	Resuelta		M.A.G.R.A.M.A.	C.A.P.	
28 ALGODÓN	1,46	1,46	1,46	408,80	37,46	64,74	511,00
							511,00

**SUPERFICIE ( Hectáreas )**

REFERENCIA SIGPAC	CULTIVO	SEC_REG	Declarada	Prod. Integrada	Control C.	Determinada
23-005-009-00107-001	81200	R	0,32	0,32	-	0,32
23-005-009-00284-001	81200	R	0,58	0,58	-	0,58
23-005-009-00288-001	81200	R	0,56	0,56	-	0,56

**APELLIDOS Y NOMBRE / RAZÓN SOCIAL**      **NIF**      **EXPEDIENTE**  
 ALARCON RAMIREZ FRANCISCO      25959176L      6075333

**Resumen de superficies**

GRUPO DE PAGO	SUPERFICIE ( Hectáreas )			FEADER	IMPORTE ( Euros )		TOTAL
	Declarada	Determinada	Resuelta		M.A.G.R.A.M.A.	C.A.P.	
28 ALGODÓN	1,21	1,21	1,21	338,80	31,04	53,66	423,50
							423,50

**SUPERFICIE ( Hectáreas )**

REFERENCIA SIGPAC	CULTIVO	SEC_REG	Declarada	Prod. Integrada	Control C.	Determinada
23-096-018-00369-002	81015	R	1,21	1,21	-	1,21

**APELLIDOS Y NOMBRE / RAZÓN SOCIAL**      **NIF**      **EXPEDIENTE**  
 ALMAZAN COLLADO MICAELA      74967523N      6075335

**Resumen de superficies**

GRUPO DE PAGO	SUPERFICIE ( Hectáreas )			FEADER	IMPORTE ( Euros )		TOTAL
	Declarada	Determinada	Resuelta		M.A.G.R.A.M.A.	C.A.P.	
28 ALGODÓN	1,47	1,47	1,47	411,60	37,71	65,19	514,50
							514,50

**SUPERFICIE ( Hectáreas )**

REFERENCIA SIGPAC	CULTIVO	SEC_REG	Declarada	Prod. Integrada	Control C.	Determinada
23-096-014-00114-001	81015	R	1,47	1,47	-	1,47

**APELLIDOS Y NOMBRE / RAZÓN SOCIAL**      **NIF**      **EXPEDIENTE**  
 ALVAREZ COCA AMADOR      26206354Q      6075336

**Resumen de superficies**

GRUPO DE PAGO	SUPERFICIE ( Hectáreas )			FEADER	IMPORTE ( Euros )		TOTAL
	Declarada	Determinada	Resuelta		M.A.G.R.A.M.A.	C.A.P.	
28 ALGODÓN	1,72	1,72	1,72	481,60	44,13	76,27	602,00
							602,00

**SUPERFICIE ( Hectáreas )**

REFERENCIA SIGPAC	CULTIVO	SEC_REG	Declarada	Prod. Integrada	Control C.	Determinada
23-061-020-00048-002	81192	R	0,82	0,82	-	0,82
23-061-020-00451-001	81192	R	0,90	0,90	-	0,90

**APELLIDOS Y NOMBRE / RAZÓN SOCIAL**      **NIF**      **EXPEDIENTE**  
 ALVAREZ COCA JOSE      25962915D      6075338

**Resumen de superficies**

GRUPO DE PAGO	SUPERFICIE ( Hectáreas )			FEADER	IMPORTE ( Euros )		TOTAL
	Declarada	Determinada	Resuelta		M.A.G.R.A.M.A.	C.A.P.	
28 ALGODÓN	0,76	0,76	0,76	212,80	19,50	33,70	266,00
							266,00

**SUPERFICIE ( Hectáreas )**

REFERENCIA SIGPAC	CULTIVO	SEC_REG	Declarada	Prod. Integrada	Control C.	Determinada
23-061-020-00016-004	81163	R	0,76	0,77	-	0,76



**APELLIDOS Y NOMBRE / RAZÓN SOCIAL**      **NIF**      **EXPEDIENTE**  
 AMARO TORRES FRANCISCA      26095787X      6075339

**Resumen de superficies**

<u>GRUPO DE PAGO</u>	<u>SUPERFICIE ( Hectáreas )</u>			<u>IMPORTE ( Euros )</u>			<u>TOTAL</u>
	<u>Declarada</u>	<u>Determinada</u>	<u>Resuelta</u>	<u>FEADER</u>	<u>M.A.G.R.A.M.A.</u>	<u>C.A.P.</u>	
28 ALGODÓN	1,73	1,73	1,73	484,40	44,38	76,72	605,50
							605,50

**SUPERFICIE ( Hectáreas )**

<u>REFERENCIA SIGPAC</u>	<u>CULTIVO</u>	<u>SEC_REG</u>	<u>Declarada</u>	<u>Prod. Integrada</u>	<u>Control C.</u>	<u>Determinada</u>
23-096-016-00011-001	81151	R	1,73	1,73	-	1,73

**APELLIDOS Y NOMBRE / RAZÓN SOCIAL**      **NIF**      **EXPEDIENTE**  
 ANCHUELA EXPOSITO JUANA      25983263W      6027389

**Resumen de superficies**

<u>GRUPO DE PAGO</u>	<u>SUPERFICIE ( Hectáreas )</u>			<u>IMPORTE ( Euros )</u>			<u>TOTAL</u>
	<u>Declarada</u>	<u>Determinada</u>	<u>Resuelta</u>	<u>FEADER</u>	<u>M.A.G.R.A.M.A.</u>	<u>C.A.P.</u>	
28 ALGODÓN	6,91	6,91	6,91	1.934,80	177,28	306,42	2.418,50
							2.418,50

**SUPERFICIE ( Hectáreas )**

<u>REFERENCIA SIGPAC</u>	<u>CULTIVO</u>	<u>SEC_REG</u>	<u>Declarada</u>	<u>Prod. Integrada</u>	<u>Control C.</u>	<u>Determinada</u>
23-096-013-00012-002	81336	R	6,91	6,91	-	6,91

**APELLIDOS Y NOMBRE / RAZÓN SOCIAL**      **NIF**      **EXPEDIENTE**  
 ANGUITA AREVALO MARTIN      25953771L      6075340

**Resumen de superficies**

<u>GRUPO DE PAGO</u>	<u>SUPERFICIE ( Hectáreas )</u>			<u>IMPORTE ( Euros )</u>			<u>TOTAL</u>
	<u>Declarada</u>	<u>Determinada</u>	<u>Resuelta</u>	<u>FEADER</u>	<u>M.A.G.R.A.M.A.</u>	<u>C.A.P.</u>	
28 ALGODÓN	1,08	1,08	1,08	302,40	27,71	47,89	378,00
							378,00

**SUPERFICIE ( Hectáreas )**

<u>REFERENCIA SIGPAC</u>	<u>CULTIVO</u>	<u>SEC_REG</u>	<u>Declarada</u>	<u>Prod. Integrada</u>	<u>Control C.</u>	<u>Determinada</u>
23-096-020-00112-001	81178	R	1,08	1,08	-	1,08

**APELLIDOS Y NOMBRE / RAZÓN SOCIAL**      **NIF**      **EXPEDIENTE**  
 ANGUITA VELASCO JOSE MANUEL      23556010P      6058107

**Resumen de superficies**

<u>GRUPO DE PAGO</u>	<u>SUPERFICIE ( Hectáreas )</u>			<u>IMPORTE ( Euros )</u>			<u>TOTAL</u>
	<u>Declarada</u>	<u>Determinada</u>	<u>Resuelta</u>	<u>FEADER</u>	<u>M.A.G.R.A.M.A.</u>	<u>C.A.P.</u>	
28 ALGODÓN	9,93	9,93	9,93	2.780,40	254,75	440,35	3.475,50
							3.475,50

**SUPERFICIE ( Hectáreas )**

<u>REFERENCIA SIGPAC</u>	<u>CULTIVO</u>	<u>SEC_REG</u>	<u>Declarada</u>	<u>Prod. Integrada</u>	<u>Control C.</u>	<u>Determinada</u>
23-085-002-00341-003	81190	R	0,80	0,80	-	0,80
23-085-002-00344-001	81190	R	0,41	0,41	-	0,41
23-085-002-00359-001	81190	R	5,23	5,23	-	5,23
23-085-002-00360-003	81009	R	3,48	3,48	-	3,48
23-085-002-80006-001	81009	R	0,01	0,01	-	0,01



**APELLIDOS Y NOMBRE / RAZÓN SOCIAL****NIF****EXPEDIENTE**

ARANDA HUERTAS MANUEL

25966507J

6075341

**Resumen de superficies**

<u>GRUPO DE PAGO</u>	<u>SUPERFICIE ( Hectáreas )</u>			<u>IMPORTE ( Euros )</u>			<u>TOTAL</u>
	<u>Declarada</u>	<u>Determinada</u>	<u>Resuelta</u>	<u>FEADER</u>	<u>M.A.G.R.A.M.A.</u>	<u>C.A.P.</u>	
28 ALGODÓN	3,06	3,06	3,06	856,80	78,50	135,70	1.071,00
							1.071,00

**SUPERFICIE ( Hectáreas )**

<u>REFERENCIA SIGPAC</u>	<u>CULTIVO</u>	<u>SEC_REG</u>	<u>Declarada</u>	<u>Prod. Integrada</u>	<u>Control C.</u>	<u>Determinada</u>
23-096-016-00015-001	81015	R	1,88	1,88	-	1,88
23-096-016-00016-001	81015	R	1,18	1,18	-	1,18

**APELLIDOS Y NOMBRE / RAZÓN SOCIAL****NIF****EXPEDIENTE**

AREVALO JODAR AURORA

26198258Q

6054545

**Resumen de superficies**

<u>GRUPO DE PAGO</u>	<u>SUPERFICIE ( Hectáreas )</u>			<u>IMPORTE ( Euros )</u>			<u>TOTAL</u>
	<u>Declarada</u>	<u>Determinada</u>	<u>Resuelta</u>	<u>FEADER</u>	<u>M.A.G.R.A.M.A.</u>	<u>C.A.P.</u>	
28 ALGODÓN	0,85	0,85	0,85	238,00	21,81	37,69	297,50
							297,50

**SUPERFICIE ( Hectáreas )**

<u>REFERENCIA SIGPAC</u>	<u>CULTIVO</u>	<u>SEC_REG</u>	<u>Declarada</u>	<u>Prod. Integrada</u>	<u>Control C.</u>	<u>Determinada</u>
23-046-001-00282-002	81015	R	0,85	0,85	-	0,85

**APELLIDOS Y NOMBRE / RAZÓN SOCIAL****NIF****EXPEDIENTE**

AREVALO JODAR PEDRO

26448705Q

6054547

**Resumen de superficies**

<u>GRUPO DE PAGO</u>	<u>SUPERFICIE ( Hectáreas )</u>			<u>IMPORTE ( Euros )</u>			<u>TOTAL</u>
	<u>Declarada</u>	<u>Determinada</u>	<u>Resuelta</u>	<u>FEADER</u>	<u>M.A.G.R.A.M.A.</u>	<u>C.A.P.</u>	
28 ALGODÓN	0,85	0,85	0,85	238,00	21,81	37,69	297,50
							297,50

**SUPERFICIE ( Hectáreas )**

<u>REFERENCIA SIGPAC</u>	<u>CULTIVO</u>	<u>SEC_REG</u>	<u>Declarada</u>	<u>Prod. Integrada</u>	<u>Control C.</u>	<u>Determinada</u>
23-046-001-00282-002	81015	R	0,85	0,85	-	0,85

**APELLIDOS Y NOMBRE / RAZÓN SOCIAL****NIF****EXPEDIENTE**

AREVALO JODAR TOMAS

26176393R

6054548

**Resumen de superficies**

<u>GRUPO DE PAGO</u>	<u>SUPERFICIE ( Hectáreas )</u>			<u>IMPORTE ( Euros )</u>			<u>TOTAL</u>
	<u>Declarada</u>	<u>Determinada</u>	<u>Resuelta</u>	<u>FEADER</u>	<u>M.A.G.R.A.M.A.</u>	<u>C.A.P.</u>	
28 ALGODÓN	2,62	2,62	2,62	733,60	67,22	116,18	917,00
							917,00

**SUPERFICIE ( Hectáreas )**

<u>REFERENCIA SIGPAC</u>	<u>CULTIVO</u>	<u>SEC_REG</u>	<u>Declarada</u>	<u>Prod. Integrada</u>	<u>Control C.</u>	<u>Determinada</u>
23-046-001-00206-001	81015	R	2,62	2,62	-	2,62

**APELLIDOS Y NOMBRE / RAZÓN SOCIAL****NIF****EXPEDIENTE**

ARMENTEROS RUIZ MARIA JOSEFA

39858165Q

6027390

**Resumen de superficies**

<u>GRUPO DE PAGO</u>	<u>SUPERFICIE ( Hectáreas )</u>			<u>IMPORTE ( Euros )</u>			<u>TOTAL</u>
	<u>Declarada</u>	<u>Determinada</u>	<u>Resuelta</u>	<u>FEADER</u>	<u>M.A.G.R.A.M.A.</u>	<u>C.A.P.</u>	
28 ALGODÓN	6,64	6,64	6,64	1.859,20	170,35	294,45	2.324,00
							2.324,00

**SUPERFICIE ( Hectáreas )**

<u>REFERENCIA SIGPAC</u>	<u>CULTIVO</u>	<u>SEC_REG</u>	<u>Declarada</u>	<u>Prod. Integrada</u>	<u>Control C.</u>	<u>Determinada</u>
23-096-013-00012-002	81336	R	6,64	6,64	-	6,64

**APELLIDOS Y NOMBRE / RAZÓN SOCIAL**      **NIF**      **EXPEDIENTE**  
 ARROYO RUIZ MARIA DOLORES      15133699K      6028482

**Resumen de superficies**

GRUPO DE PAGO	SUPERFICIE ( Hectáreas )			IMPORTE ( Euros )			TOTAL
	Declarada	Determinada	Resuelta	FEADER	M.A.G.R.A.M.A.	C.A.P.	
28 ALGODÓN	1,98	1,98	1,98	554,40	50,80	87,80	693,00
							693,00

**SUPERFICIE ( Hectáreas )**

REFERENCIA SIGPAC	CULTIVO	SEC_REG	Declarada	Prod. Integrada	Control C.	Determinada
23-027-001-00146-001	81190	R	1,98	1,98	-	1,98

**APELLIDOS Y NOMBRE / RAZÓN SOCIAL**      **NIF**      **EXPEDIENTE**  
 BERMUDEZ AGUILAR ANTONIO JOSE      25980894W      6027394

**Resumen de superficies**

GRUPO DE PAGO	SUPERFICIE ( Hectáreas )			IMPORTE ( Euros )			TOTAL
	Declarada	Determinada	Resuelta	FEADER	M.A.G.R.A.M.A.	C.A.P.	
28 ALGODÓN	7,64	7,64	7,64	2.139,20	196,00	338,80	2.674,00
							2.674,00

**SUPERFICIE ( Hectáreas )**

REFERENCIA SIGPAC	CULTIVO	SEC_REG	Declarada	Prod. Integrada	Control C.	Determinada
23-005-009-00024-001	81336	R	7,64	7,64	-	7,64

**APELLIDOS Y NOMBRE / RAZÓN SOCIAL**      **NIF**      **EXPEDIENTE**  
 BERMUDEZ AGUILAR JOSE      52555446D      6027395

**Resumen de superficies**

GRUPO DE PAGO	SUPERFICIE ( Hectáreas )			IMPORTE ( Euros )			TOTAL
	Declarada	Determinada	Resuelta	FEADER	M.A.G.R.A.M.A.	C.A.P.	
28 ALGODÓN	9,21	9,21	9,21	2.578,80	236,28	408,42	3.223,50
							3.223,50

**SUPERFICIE ( Hectáreas )**

REFERENCIA SIGPAC	CULTIVO	SEC_REG	Declarada	Prod. Integrada	Control C.	Determinada
23-005-009-00263-002	81336	R	8,00	8,00	-	8,00
23-096-016-00019-001	81336	R	1,21	1,21	-	1,21

**APELLIDOS Y NOMBRE / RAZÓN SOCIAL**      **NIF**      **EXPEDIENTE**  
 BERMUDEZ AGUILAR JUAN      52543125Q      6027396

**Resumen de superficies**

GRUPO DE PAGO	SUPERFICIE ( Hectáreas )			IMPORTE ( Euros )			TOTAL
	Declarada	Determinada	Resuelta	FEADER	M.A.G.R.A.M.A.	C.A.P.	
28 ALGODÓN	7,03	7,03	7,03	1.968,40	180,35	311,75	2.460,50
							2.460,50

**SUPERFICIE ( Hectáreas )**

REFERENCIA SIGPAC	CULTIVO	SEC_REG	Declarada	Prod. Integrada	Control C.	Determinada
23-005-009-00024-001	81336	R	0,87	0,87	-	0,87
23-096-013-00006-001	81336	R	6,16	6,16	-	6,16

**APELLIDOS Y NOMBRE / RAZÓN SOCIAL**      **NIF**      **EXPEDIENTE**  
 BERMUDEZ AGUILAR PEDRO      25980895A      6027397

**Resumen de superficies**

GRUPO DE PAGO	SUPERFICIE ( Hectáreas )			IMPORTE ( Euros )			TOTAL
	Declarada	Determinada	Resuelta	FEADER	M.A.G.R.A.M.A.	C.A.P.	
28 ALGODÓN	7,17	7,17	7,17	2.007,60	183,95	317,95	2.509,50
							2.509,50

**SUPERFICIE ( Hectáreas )**

REFERENCIA SIGPAC	CULTIVO	SEC_REG	Declarada	Prod. Integrada	Control C.	Determinada
23-096-013-00006-001	81336	R	7,17	7,17	-	7,17

**APELLIDOS Y NOMBRE / RAZÓN SOCIAL**      **NIF**      **EXPEDIENTE**  
 BLANCO CAÑIZARES TOMAS      25952693E      6030823

**Resumen de superficies**

GRUPO DE PAGO	SUPERFICIE ( Hectáreas )			IMPORTE ( Euros )			TOTAL
	Declarada	Determinada	Resuelta	FEADER	M.A.G.R.A.M.A.	C.A.P.	
28 ALGODÓN	1,25	1,25	1,25	350,00	32,07	55,43	437,50
							437,50

**SUPERFICIE ( Hectáreas )**

REFERENCIA SIGPAC	CULTIVO	SEC_REG	Declarada	Prod. Integrada	Control C.	Determinada
23-096-015-00199-005	81015	R	0,25	0,25	-	0,25
23-096-015-00199-006	81015	R	0,52	0,52	-	0,52
23-096-015-00200-001	81015	R	0,48	0,48	-	0,48

**APELLIDOS Y NOMBRE / RAZÓN SOCIAL**      **NIF**      **EXPEDIENTE**  
 BURGOS BLANCO ENRIQUE      25862570J      6072332

**Resumen de superficies**

GRUPO DE PAGO	SUPERFICIE ( Hectáreas )			IMPORTE ( Euros )			TOTAL
	Declarada	Determinada	Resuelta	FEADER	M.A.G.R.A.M.A.	C.A.P.	
28 ALGODÓN	3,93	3,93	3,93	1.100,40	100,82	174,28	1.375,50
							1.375,50

**SUPERFICIE ( Hectáreas )**

REFERENCIA SIGPAC	CULTIVO	SEC_REG	Declarada	Prod. Integrada	Control C.	Determinada
23-027-001-00160-001	81034	R	2,00	2,00	-	2,00
23-027-001-00198-001	81034	R	1,93	1,93	-	1,93

**APELLIDOS Y NOMBRE / RAZÓN SOCIAL**      **NIF**      **EXPEDIENTE**  
 BURGOS PARRAS MATILDE      52547473V      6014824

**Resumen de superficies**

GRUPO DE PAGO	SUPERFICIE ( Hectáreas )			IMPORTE ( Euros )			TOTAL
	Declarada	Determinada	Resuelta	FEADER	M.A.G.R.A.M.A.	C.A.P.	
28 ALGODÓN	3,72	3,72	3,72	1.041,60	95,44	164,96	1.302,00
							1.302,00

**SUPERFICIE ( Hectáreas )**

REFERENCIA SIGPAC	CULTIVO	SEC_REG	Declarada	Prod. Integrada	Control C.	Determinada
23-027-001-00192-001	81190	R	3,72	3,72	-	3,72

**APELLIDOS Y NOMBRE / RAZÓN SOCIAL**      **NIF**      **EXPEDIENTE**  
 CABELLO DONAIRE ISABEL MARIA      78683479L      6072065

**Resumen de superficies**

GRUPO DE PAGO	SUPERFICIE ( Hectáreas )			IMPORTE ( Euros )			TOTAL
	Declarada	Determinada	Resuelta	FEADER	M.A.G.R.A.M.A.	C.A.P.	
28 ALGODÓN	1,50	1,50	1,50	420,00	38,48	66,52	525,00
							525,00

**SUPERFICIE ( Hectáreas )**

REFERENCIA SIGPAC	CULTIVO	SEC_REG	Declarada	Prod. Integrada	Control C.	Determinada
23-005-005-00017-002	81192	R	1,50	1,50	-	1,50

**APELLIDOS Y NOMBRE / RAZÓN SOCIAL**      **NIF**      **EXPEDIENTE**  
 CABELLO DONAIRE PEDRO HIGINIO      78683491P      6072066

**Resumen de superficies**

GRUPO DE PAGO	SUPERFICIE ( Hectáreas )			IMPORTE ( Euros )			TOTAL
	Declarada	Determinada	Resuelta	FEADER	M.A.G.R.A.M.A.	C.A.P.	
28 ALGODÓN	1,50	1,50	1,50	420,00	38,48	66,52	525,00
							525,00

**SUPERFICIE ( Hectáreas )**

REFERENCIA SIGPAC	CULTIVO	SEC_REG	Declarada	Prod. Integrada	Control C.	Determinada
23-005-005-00018-001	81192	R	1,50	1,50	-	1,50

**APELLIDOS Y NOMBRE / RAZÓN SOCIAL**      **NIF**      **EXPEDIENTE**  
 CABEZAS GARCIA URSULA      25866830H      6075348

**Resumen de superficies**

<u>GRUPO DE PAGO</u>	<u>SUPERFICIE ( Hectáreas )</u>			<u>IMPORTE ( Euros )</u>			<u>TOTAL</u>
	<u>Declarada</u>	<u>Determinada</u>	<u>Resuelta</u>	<u>FEADER</u>	<u>M.A.G.R.A.M.A.</u>	<u>C.A.P.</u>	
28 ALGODÓN	3,74	3,74	3,74	1.047,20	95,95	165,85	1.309,00
							1.309,00

**SUPERFICIE ( Hectáreas )**

<u>REFERENCIA SIGPAC</u>	<u>CULTIVO</u>	<u>SEC_REG</u>	<u>Declarada</u>	<u>Prod. Integrada</u>	<u>Control C.</u>	<u>Determinada</u>
23-032-003-00017-002	81190	R	3,74	3,74	-	3,74

**APELLIDOS Y NOMBRE / RAZÓN SOCIAL**      **NIF**      **EXPEDIENTE**  
 CALER LEON JOSE MANUEL      52547857X      6021873

**Resumen de superficies**

<u>GRUPO DE PAGO</u>	<u>SUPERFICIE ( Hectáreas )</u>			<u>IMPORTE ( Euros )</u>			<u>TOTAL</u>
	<u>Declarada</u>	<u>Determinada</u>	<u>Resuelta</u>	<u>FEADER</u>	<u>M.A.G.R.A.M.A.</u>	<u>C.A.P.</u>	
28 ALGODÓN	9,91	9,91	9,91	2.774,80	254,24	439,46	3.468,50
							3.468,50

**SUPERFICIE ( Hectáreas )**

<u>REFERENCIA SIGPAC</u>	<u>CULTIVO</u>	<u>SEC_REG</u>	<u>Declarada</u>	<u>Prod. Integrada</u>	<u>Control C.</u>	<u>Determinada</u>
23-005-002-00003-001	81192	R	2,90	2,90	-	2,90
23-005-005-00030-002	81192	R	7,01	7,01	-	7,01

**APELLIDOS Y NOMBRE / RAZÓN SOCIAL**      **NIF**      **EXPEDIENTE**  
 CAMARA BAILEN ANTONIA      25998726D      6075350

**Resumen de superficies**

<u>GRUPO DE PAGO</u>	<u>SUPERFICIE ( Hectáreas )</u>			<u>IMPORTE ( Euros )</u>			<u>TOTAL</u>
	<u>Declarada</u>	<u>Determinada</u>	<u>Resuelta</u>	<u>FEADER</u>	<u>M.A.G.R.A.M.A.</u>	<u>C.A.P.</u>	
28 ALGODÓN	0,97	0,97	0,97	271,60	24,89	43,01	339,50
							339,50

**SUPERFICIE ( Hectáreas )**

<u>REFERENCIA SIGPAC</u>	<u>CULTIVO</u>	<u>SEC_REG</u>	<u>Declarada</u>	<u>Prod. Integrada</u>	<u>Control C.</u>	<u>Determinada</u>
23-096-015-00016-002	81015	R	0,40	0,40	-	0,40
23-096-015-00348-001	81192	R	0,35	0,35	-	0,35
23-096-015-00349-001	81192	R	0,22	0,22	-	0,22

**APELLIDOS Y NOMBRE / RAZÓN SOCIAL**      **NIF**      **EXPEDIENTE**  
 CAMARA SANCHEZ PILAR      52549760G      6049597

**Resumen de superficies**

<u>GRUPO DE PAGO</u>	<u>SUPERFICIE ( Hectáreas )</u>			<u>IMPORTE ( Euros )</u>			<u>TOTAL</u>
	<u>Declarada</u>	<u>Determinada</u>	<u>Resuelta</u>	<u>FEADER</u>	<u>M.A.G.R.A.M.A.</u>	<u>C.A.P.</u>	
28 ALGODÓN	1,35	1,35	1,35	378,00	34,63	59,87	472,50
							472,50

**SUPERFICIE ( Hectáreas )**

<u>REFERENCIA SIGPAC</u>	<u>CULTIVO</u>	<u>SEC_REG</u>	<u>Declarada</u>	<u>Prod. Integrada</u>	<u>Control C.</u>	<u>Determinada</u>
23-096-016-00001-001	81319	R	1,35	1,35	-	1,35

**APELLIDOS Y NOMBRE / RAZÓN SOCIAL**      **NIF**      **EXPEDIENTE**  
 CANO GONZALEZ ANTONIA      25970132G      6049598

**Resumen de superficies**

<u>GRUPO DE PAGO</u>	<u>SUPERFICIE ( Hectáreas )</u>			<u>IMPORTE ( Euros )</u>			<u>TOTAL</u>
	<u>Declarada</u>	<u>Determinada</u>	<u>Resuelta</u>	<u>FEADER</u>	<u>M.A.G.R.A.M.A.</u>	<u>C.A.P.</u>	
28 ALGODÓN	0,56	0,56	0,56	156,80	14,37	24,83	196,00
							196,00

**SUPERFICIE ( Hectáreas )**

<u>REFERENCIA SIGPAC</u>	<u>CULTIVO</u>	<u>SEC_REG</u>	<u>Declarada</u>	<u>Prod. Integrada</u>	<u>Control C.</u>	<u>Determinada</u>
23-005-009-00454-001	81034	R	0,56	0,56	-	0,56

**APELLIDOS Y NOMBRE / RAZÓN SOCIAL**      **NIF**      **EXPEDIENTE**  
 CANO GONZALEZ BERNARDINA      52544806H      6049599

**Resumen de superficies**

<u>GRUPO DE PAGO</u>	<u>SUPERFICIE ( Hectáreas )</u>			<u>IMPORTE ( Euros )</u>			<u>TOTAL</u>
	<u>Declarada</u>	<u>Determinada</u>	<u>Resuelta</u>	<u>FEADER</u>	<u>M.A.G.R.A.M.A.</u>	<u>C.A.P.</u>	
28 ALGODÓN	0,56	0,56	0,56	156,80	14,37	24,83	196,00
							196,00

**SUPERFICIE ( Hectáreas )**

<u>REFERENCIA SIGPAC</u>	<u>CULTIVO</u>	<u>SEC_REG</u>	<u>Declarada</u>	<u>Prod. Integrada</u>	<u>Control C.</u>	<u>Determinada</u>
23-005-009-00454-001	81034	R	0,56	0,56	-	0,56

**APELLIDOS Y NOMBRE / RAZÓN SOCIAL**      **NIF**      **EXPEDIENTE**  
 CANTON EGEA FRANCISCO      26189041E      6038510

**Resumen de superficies**

<u>GRUPO DE PAGO</u>	<u>SUPERFICIE ( Hectáreas )</u>			<u>IMPORTE ( Euros )</u>			<u>TOTAL</u>
	<u>Declarada</u>	<u>Determinada</u>	<u>Resuelta</u>	<u>FEADER</u>	<u>M.A.G.R.A.M.A.</u>	<u>C.A.P.</u>	
28 ALGODÓN	3,49	3,49	3,49	977,20	89,54	154,76	1.221,50
							1.221,50

**SUPERFICIE ( Hectáreas )**

<u>REFERENCIA SIGPAC</u>	<u>CULTIVO</u>	<u>SEC_REG</u>	<u>Declarada</u>	<u>Prod. Integrada</u>	<u>Control C.</u>	<u>Determinada</u>
23-055-008-00120-006	81169	R	2,80	2,80	-	2,80
23-055-008-00124-004	81169	R	0,69	0,69	-	0,69

**APELLIDOS Y NOMBRE / RAZÓN SOCIAL**      **NIF**      **EXPEDIENTE**  
 CANTON EGEA TOMAS      26184497D      6038511

**Resumen de superficies**

<u>GRUPO DE PAGO</u>	<u>SUPERFICIE ( Hectáreas )</u>			<u>IMPORTE ( Euros )</u>			<u>TOTAL</u>
	<u>Declarada</u>	<u>Determinada</u>	<u>Resuelta</u>	<u>FEADER</u>	<u>M.A.G.R.A.M.A.</u>	<u>C.A.P.</u>	
28 ALGODÓN	5,31	5,31	5,31	1.486,80	136,23	235,47	1.858,50
							1.858,50

**SUPERFICIE ( Hectáreas )**

<u>REFERENCIA SIGPAC</u>	<u>CULTIVO</u>	<u>SEC_REG</u>	<u>Declarada</u>	<u>Prod. Integrada</u>	<u>Control C.</u>	<u>Determinada</u>
23-055-009-00090-002	81169	R	2,71	2,71	-	2,71
23-055-009-00091-001	81169	R	2,60	2,60	-	2,60

**APELLIDOS Y NOMBRE / RAZÓN SOCIAL**      **NIF**      **EXPEDIENTE**  
 CARDENAS LEON LUISA      52542835W      6075353

**Resumen de superficies**

<u>GRUPO DE PAGO</u>	<u>SUPERFICIE ( Hectáreas )</u>			<u>IMPORTE ( Euros )</u>			<u>TOTAL</u>
	<u>Declarada</u>	<u>Determinada</u>	<u>Resuelta</u>	<u>FEADER</u>	<u>M.A.G.R.A.M.A.</u>	<u>C.A.P.</u>	
28 ALGODÓN	2,43	2,43	2,43	680,40	62,34	107,76	850,50
							850,50

**SUPERFICIE ( Hectáreas )**

<u>REFERENCIA SIGPAC</u>	<u>CULTIVO</u>	<u>SEC_REG</u>	<u>Declarada</u>	<u>Prod. Integrada</u>	<u>Control C.</u>	<u>Determinada</u>
23-096-017-00105-001	81018	R	0,15	0,15	-	0,15
23-096-017-00106-001	81018	R	0,16	0,16	-	0,16
23-096-017-00107-001	81018	R	0,41	0,41	-	0,41
23-096-017-00108-001	81018	R	0,06	0,06	-	0,06
23-096-017-00133-001	81018	R	0,18	0,18	-	0,18
23-096-017-00134-001	81018	R	0,41	0,41	-	0,41
23-096-017-00341-001	81018	R	0,62	0,62	-	0,62
23-096-017-00342-001	81017	R	0,44	0,44	-	0,44



**APELLIDOS Y NOMBRE / RAZÓN SOCIAL**      **NIF**      **EXPEDIENTE**  
 CARRASCOSA LOPEZ JOSE      26490917T      6064420

**Resumen de superficies**

<u>GRUPO DE PAGO</u>	<u>SUPERFICIE ( Hectáreas )</u>			<u>IMPORTE ( Euros )</u>			<u>TOTAL</u>
	<u>Declarada</u>	<u>Determinada</u>	<u>Resuelta</u>	<u>FEADER</u>	<u>M.A.G.R.A.M.A.</u>	<u>C.A.P.</u>	
28 ALGODÓN	5,09	5,09	5,09	1.425,20	130,58	225,72	1.781,50
							1.781,50

**SUPERFICIE ( Hectáreas )**

<u>REFERENCIA SIGPAC</u>	<u>CULTIVO</u>	<u>SEC_REG</u>	<u>Declarada</u>	<u>Prod. Integrada</u>	<u>Control C.</u>	<u>Determinada</u>
23-092-046-00222-004	81162	R	5,09	5,09	-	5,09

**APELLIDOS Y NOMBRE / RAZÓN SOCIAL**      **NIF**      **EXPEDIENTE**  
 CARRASCOSA LOPEZ PEDRO      26472789L      6006781

**Resumen de superficies**

<u>GRUPO DE PAGO</u>	<u>SUPERFICIE ( Hectáreas )</u>			<u>IMPORTE ( Euros )</u>			<u>TOTAL</u>
	<u>Declarada</u>	<u>Determinada</u>	<u>Resuelta</u>	<u>FEADER</u>	<u>M.A.G.R.A.M.A.</u>	<u>C.A.P.</u>	
28 ALGODÓN	8,61	8,61	8,61	2.410,80	220,89	381,81	3.013,50
							3.013,50

**SUPERFICIE ( Hectáreas )**

<u>REFERENCIA SIGPAC</u>	<u>CULTIVO</u>	<u>SEC_REG</u>	<u>Declarada</u>	<u>Prod. Integrada</u>	<u>Control C.</u>	<u>Determinada</u>
23-092-046-00209-001	81162	R	4,11	4,11	-	4,11
23-092-046-00221-004	81162	R	4,50	4,50	-	4,50

**APELLIDOS Y NOMBRE / RAZÓN SOCIAL**      **NIF**      **EXPEDIENTE**  
 CASADO CRUZ FERNANDO      25955579X      6075354

**Resumen de superficies**

<u>GRUPO DE PAGO</u>	<u>SUPERFICIE ( Hectáreas )</u>			<u>IMPORTE ( Euros )</u>			<u>TOTAL</u>
	<u>Declarada</u>	<u>Determinada</u>	<u>Resuelta</u>	<u>FEADER</u>	<u>M.A.G.R.A.M.A.</u>	<u>C.A.P.</u>	
28 ALGODÓN	2,60	2,60	2,60	728,00	66,70	115,30	910,00
							910,00

**SUPERFICIE ( Hectáreas )**

<u>REFERENCIA SIGPAC</u>	<u>CULTIVO</u>	<u>SEC_REG</u>	<u>Declarada</u>	<u>Prod. Integrada</u>	<u>Control C.</u>	<u>Determinada</u>
23-096-017-00101-002	81163	R	0,61	0,61	-	0,61
23-096-017-00102-001	81163	R	0,59	0,59	-	0,59
23-096-017-00103-001	81163	R	0,32	0,32	-	0,32
23-096-017-00104-001	81163	R	0,27	0,27	-	0,27
23-096-017-00105-001	81163	R	0,14	0,14	-	0,14
23-096-017-00106-001	81163	R	0,16	0,16	-	0,16
23-096-017-00326-002	81163	R	0,19	0,19	-	0,19
23-096-017-00327-001	81163	R	0,32	0,32	-	0,32

**APELLIDOS Y NOMBRE / RAZÓN SOCIAL**      **NIF**      **EXPEDIENTE**  
 CASADO EXPOSITO LUISA      26199052M      6075355

**Resumen de superficies**

<u>GRUPO DE PAGO</u>	<u>SUPERFICIE ( Hectáreas )</u>			<u>IMPORTE ( Euros )</u>			<u>TOTAL</u>
	<u>Declarada</u>	<u>Determinada</u>	<u>Resuelta</u>	<u>FEADER</u>	<u>M.A.G.R.A.M.A.</u>	<u>C.A.P.</u>	
28 ALGODÓN	0,53	0,53	0,53	148,40	13,60	23,50	185,50
							185,50

**SUPERFICIE ( Hectáreas )**

<u>REFERENCIA SIGPAC</u>	<u>CULTIVO</u>	<u>SEC_REG</u>	<u>Declarada</u>	<u>Prod. Integrada</u>	<u>Control C.</u>	<u>Determinada</u>
23-027-001-00157-001	81024	R	0,26	0,26	-	0,26
23-096-018-00382-001	81024	R	0,27	0,27	-	0,27



**APELLIDOS Y NOMBRE / RAZÓN SOCIAL**      **NIF**      **EXPEDIENTE**  
 CASADO VALERO RAMON      52545934L      6075358

**Resumen de superficies**

<u>GRUPO DE PAGO</u>	<u>SUPERFICIE ( Hectáreas )</u>			<u>IMPORTE ( Euros )</u>			<u>TOTAL</u>
	<u>Declarada</u>	<u>Determinada</u>	<u>Resuelta</u>	<u>FEADER</u>	<u>M.A.G.R.A.M.A.</u>	<u>C.A.P.</u>	
28 ALGODÓN	3,45	3,45	3,45	966,00	88,51	152,99	1.207,50
							1.207,50

**SUPERFICIE ( Hectáreas )**

<u>REFERENCIA SIGPAC</u>	<u>CULTIVO</u>	<u>SEC_REG</u>	<u>Declarada</u>	<u>Prod. Integrada</u>	<u>Control C.</u>	<u>Determinada</u>
23-096-016-00042-002	81017	R	3,02	3,02	-	3,02
23-096-016-00087-002	81017	R	0,43	0,43	-	0,43

**APELLIDOS Y NOMBRE / RAZÓN SOCIAL**      **NIF**      **EXPEDIENTE**  
 CASADO VICENTE ISABEL      75009077M      6075359

**Resumen de superficies**

<u>GRUPO DE PAGO</u>	<u>SUPERFICIE ( Hectáreas )</u>			<u>IMPORTE ( Euros )</u>			<u>TOTAL</u>
	<u>Declarada</u>	<u>Determinada</u>	<u>Resuelta</u>	<u>FEADER</u>	<u>M.A.G.R.A.M.A.</u>	<u>C.A.P.</u>	
28 ALGODÓN	5,49	5,49	5,49	1.537,20	140,85	243,45	1.921,50
							1.921,50

**SUPERFICIE ( Hectáreas )**

<u>REFERENCIA SIGPAC</u>	<u>CULTIVO</u>	<u>SEC_REG</u>	<u>Declarada</u>	<u>Prod. Integrada</u>	<u>Control C.</u>	<u>Determinada</u>
23-096-017-00049-001	81192	R	1,47	1,47	-	1,47
23-096-017-00050-001	81015	R	0,33	0,33	-	0,33
23-096-017-00052-001	81015	R	0,78	0,78	-	0,78
23-096-017-00053-001	81015	R	2,91	2,91	-	2,91

**APELLIDOS Y NOMBRE / RAZÓN SOCIAL**      **NIF**      **EXPEDIENTE**  
 CASTAÑO SEGURA MIGUEL      25916955A      6062766

**Resumen de superficies**

<u>GRUPO DE PAGO</u>	<u>SUPERFICIE ( Hectáreas )</u>			<u>IMPORTE ( Euros )</u>			<u>TOTAL</u>
	<u>Declarada</u>	<u>Determinada</u>	<u>Resuelta</u>	<u>FEADER</u>	<u>M.A.G.R.A.M.A.</u>	<u>C.A.P.</u>	
28 ALGODÓN	10,00	10,00	10,00	2.800,00	256,55	443,45	3.500,00
							3.500,00

**SUPERFICIE ( Hectáreas )**

<u>REFERENCIA SIGPAC</u>	<u>CULTIVO</u>	<u>SEC_REG</u>	<u>Declarada</u>	<u>Prod. Integrada</u>	<u>Control C.</u>	<u>Determinada</u>
23-049-015-00251-002	81208	R	10,00	10,00	-	10,00

**APELLIDOS Y NOMBRE / RAZÓN SOCIAL**      **NIF**      **EXPEDIENTE**  
 CASTILLO GOMEZ HORACIO      26406529E      6075360

**Resumen de superficies**

<u>GRUPO DE PAGO</u>	<u>SUPERFICIE ( Hectáreas )</u>			<u>IMPORTE ( Euros )</u>			<u>TOTAL</u>
	<u>Declarada</u>	<u>Determinada</u>	<u>Resuelta</u>	<u>FEADER</u>	<u>M.A.G.R.A.M.A.</u>	<u>C.A.P.</u>	
28 ALGODÓN	5,11	5,11	5,11	1.430,80	131,10	226,60	1.788,50
							1.788,50

**SUPERFICIE ( Hectáreas )**

<u>REFERENCIA SIGPAC</u>	<u>CULTIVO</u>	<u>SEC_REG</u>	<u>Declarada</u>	<u>Prod. Integrada</u>	<u>Control C.</u>	<u>Determinada</u>
23-032-002-00008-001	81192	R	4,76	4,76	-	4,76
23-032-002-09000-002	81192	R	0,35	0,35	-	0,35





**APELLIDOS Y NOMBRE / RAZÓN SOCIAL**      **NIF**      **EXPEDIENTE**  
 CASTRO RUANO FRANCISCO JAVIER      74998584T      6049602

**Resumen de superficies**

<u>GRUPO DE PAGO</u>	<u>SUPERFICIE ( Hectáreas )</u>			<u>IMPORTE ( Euros )</u>			<u>TOTAL</u>
	<u>Declarada</u>	<u>Determinada</u>	<u>Resuelta</u>	<u>FEADER</u>	<u>M.A.G.R.A.M.A.</u>	<u>C.A.P.</u>	
28 ALGODÓN	1,22	1,22	1,22	341,60	31,30	54,10	427,00
							427,00

**SUPERFICIE ( Hectáreas )**

<u>REFERENCIA SIGPAC</u>	<u>CULTIVO</u>	<u>SEC_REG</u>	<u>Declarada</u>	<u>Prod. Integrada</u>	<u>Control C.</u>	<u>Determinada</u>
23-005-014-00024-001	81200	R	1,22	1,22	-	1,22

**APELLIDOS Y NOMBRE / RAZÓN SOCIAL**      **NIF**      **EXPEDIENTE**  
 CASTRO SANCHEZ FRANCISCO JAVIER      78685452Z      6049603

**Resumen de superficies**

<u>GRUPO DE PAGO</u>	<u>SUPERFICIE ( Hectáreas )</u>			<u>IMPORTE ( Euros )</u>			<u>TOTAL</u>
	<u>Declarada</u>	<u>Determinada</u>	<u>Resuelta</u>	<u>FEADER</u>	<u>M.A.G.R.A.M.A.</u>	<u>C.A.P.</u>	
28 ALGODÓN	8,98	8,98	8,98	2.514,40	230,38	398,22	3.143,00
							3.143,00

**SUPERFICIE ( Hectáreas )**

<u>REFERENCIA SIGPAC</u>	<u>CULTIVO</u>	<u>SEC_REG</u>	<u>Declarada</u>	<u>Prod. Integrada</u>	<u>Control C.</u>	<u>Determinada</u>
23-005-006-00017-001	81015	R	2,00	2,00	-	2,00
23-005-013-00082-006	81017	R	1,00	1,00	-	1,00
23-005-013-00083-001	81017	R	0,86	0,86	-	0,86
23-005-013-00145-001	81200	R	1,60	1,60	-	1,60
23-005-013-00159-001	81200	R	1,04	1,04	-	1,04
23-005-015-00405-006	81200	R	2,48	2,48	-	2,48

**APELLIDOS Y NOMBRE / RAZÓN SOCIAL**      **NIF**      **EXPEDIENTE**  
 C.B. DIAZ SANCHEZ      E23024722      6064966

**Resumen de superficies**

<u>GRUPO DE PAGO</u>	<u>SUPERFICIE ( Hectáreas )</u>			<u>IMPORTE ( Euros )</u>			<u>TOTAL</u>
	<u>Declarada</u>	<u>Determinada</u>	<u>Resuelta</u>	<u>FEADER</u>	<u>M.A.G.R.A.M.A.</u>	<u>C.A.P.</u>	
28 ALGODÓN	11,00	11,00	11,00	3.080,00	282,21	487,79	3.850,00
							3.850,00

**SUPERFICIE ( Hectáreas )**

<u>REFERENCIA SIGPAC</u>	<u>CULTIVO</u>	<u>SEC_REG</u>	<u>Declarada</u>	<u>Prod. Integrada</u>	<u>Control C.</u>	<u>Determinada</u>
23-061-008-00008-001	81190	R	11,00	11,00	-	11,00

**APELLIDOS Y NOMBRE / RAZÓN SOCIAL**      **NIF**      **EXPEDIENTE**  
 C.B. GALLEGRO SIMON VICENTE Y OTRO      E23367139      6076783

**Resumen de superficies**

<u>GRUPO DE PAGO</u>	<u>SUPERFICIE ( Hectáreas )</u>			<u>IMPORTE ( Euros )</u>			<u>TOTAL</u>
	<u>Declarada</u>	<u>Determinada</u>	<u>Resuelta</u>	<u>FEADER</u>	<u>M.A.G.R.A.M.A.</u>	<u>C.A.P.</u>	
28 ALGODÓN	6,02	6,02	6,02	1.685,60	154,44	266,96	2.107,00
							2.107,00

**SUPERFICIE ( Hectáreas )**

<u>REFERENCIA SIGPAC</u>	<u>CULTIVO</u>	<u>SEC_REG</u>	<u>Declarada</u>	<u>Prod. Integrada</u>	<u>Control C.</u>	<u>Determinada</u>
23-096-015-00244-001	81192	R	2,90	2,90	-	2,90
23-096-017-00236-003	81015	R	1,04	1,04	-	1,04
23-096-017-00239-001	81015	R	2,08	2,08	-	2,08



**APELLIDOS Y NOMBRE / RAZÓN SOCIAL**      **NIF**      **EXPEDIENTE**  
 CERVERA JIMENEZ MARIA JOSEFA      52553221S      6049605

**Resumen de superficies**

<u>GRUPO DE PAGO</u>	<u>SUPERFICIE ( Hectáreas )</u>			<u>IMPORTE ( Euros )</u>			<u>TOTAL</u>
	<u>Declarada</u>	<u>Determinada</u>	<u>Resuelta</u>	<u>FEADER</u>	<u>M.A.G.R.A.M.A.</u>	<u>C.A.P.</u>	
28 ALGODÓN	2,89	2,89	2,89	809,20	74,14	128,16	1.011,50
							1.011,50

**SUPERFICIE ( Hectáreas )**

<u>REFERENCIA SIGPAC</u>	<u>CULTIVO</u>	<u>SEC_REG</u>	<u>Declarada</u>	<u>Prod. Integrada</u>	<u>Control C.</u>	<u>Determinada</u>
23-005-012-00346-001	81200	R	2,89	2,89	-	2,89

**APELLIDOS Y NOMBRE / RAZÓN SOCIAL**      **NIF**      **EXPEDIENTE**  
 COBO CABEZAS ANGEL      52540439K      6075364

**Resumen de superficies**

<u>GRUPO DE PAGO</u>	<u>SUPERFICIE ( Hectáreas )</u>			<u>IMPORTE ( Euros )</u>			<u>TOTAL</u>
	<u>Declarada</u>	<u>Determinada</u>	<u>Resuelta</u>	<u>FEADER</u>	<u>M.A.G.R.A.M.A.</u>	<u>C.A.P.</u>	
28 ALGODÓN	1,31	1,31	1,31	366,80	33,61	58,09	458,50
							458,50

**SUPERFICIE ( Hectáreas )**

<u>REFERENCIA SIGPAC</u>	<u>CULTIVO</u>	<u>SEC_REG</u>	<u>Declarada</u>	<u>Prod. Integrada</u>	<u>Control C.</u>	<u>Determinada</u>
23-096-018-00050-007	81015	R	1,27	1,27	-	1,27
23-096-018-00333-002	81190	R	0,04	0,04	-	0,04

**APELLIDOS Y NOMBRE / RAZÓN SOCIAL**      **NIF**      **EXPEDIENTE**  
 COBO CABEZAS ANGELES MARIA      75009129B      6075365

**Resumen de superficies**

<u>GRUPO DE PAGO</u>	<u>SUPERFICIE ( Hectáreas )</u>			<u>IMPORTE ( Euros )</u>			<u>TOTAL</u>
	<u>Declarada</u>	<u>Determinada</u>	<u>Resuelta</u>	<u>FEADER</u>	<u>M.A.G.R.A.M.A.</u>	<u>C.A.P.</u>	
28 ALGODÓN	2,02	2,02	2,02	565,60	51,82	89,58	707,00
							707,00

**SUPERFICIE ( Hectáreas )**

<u>REFERENCIA SIGPAC</u>	<u>CULTIVO</u>	<u>SEC_REG</u>	<u>Declarada</u>	<u>Prod. Integrada</u>	<u>Control C.</u>	<u>Determinada</u>
23-096-017-00009-001	81015	R	1,16	1,16	-	1,16
23-096-017-00010-001	81190	R	0,08	0,08	-	0,08
23-096-018-00323-002	81015	R	0,78	0,78	-	0,78

**APELLIDOS Y NOMBRE / RAZÓN SOCIAL**      **NIF**      **EXPEDIENTE**  
 COBO CAÑIZARES ANA MARIA      74967219F      6075366

**Resumen de superficies**

<u>GRUPO DE PAGO</u>	<u>SUPERFICIE ( Hectáreas )</u>			<u>IMPORTE ( Euros )</u>			<u>TOTAL</u>
	<u>Declarada</u>	<u>Determinada</u>	<u>Resuelta</u>	<u>FEADER</u>	<u>M.A.G.R.A.M.A.</u>	<u>C.A.P.</u>	
28 ALGODÓN	1,55	1,55	1,55	434,00	39,77	68,73	542,50
							542,50

**SUPERFICIE ( Hectáreas )**

<u>REFERENCIA SIGPAC</u>	<u>CULTIVO</u>	<u>SEC_REG</u>	<u>Declarada</u>	<u>Prod. Integrada</u>	<u>Control C.</u>	<u>Determinada</u>
23-027-001-00181-001	81015	R	0,02	0,02	-	0,02
23-096-018-00201-001	81015	R	0,77	0,77	-	0,77
23-096-018-00203-001	81015	R	0,76	0,76	-	0,76



**APELLIDOS Y NOMBRE / RAZÓN SOCIAL**      **NIF**      **EXPEDIENTE**  
 COBO GALLEGO MARTIN      26092620V      6075367

**Resumen de superficies**

<u>GRUPO DE PAGO</u>	<u>SUPERFICIE ( Hectáreas )</u>			<u>IMPORTE ( Euros )</u>			<u>TOTAL</u>
	<u>Declarada</u>	<u>Determinada</u>	<u>Resuelta</u>	<u>FEADER</u>	<u>M.A.G.R.A.M.A.</u>	<u>C.A.P.</u>	
28 ALGODÓN	4,01	4,01	4,01	1.122,80	102,88	177,82	1.403,50
							1.403,50

**SUPERFICIE ( Hectáreas )**

<u>REFERENCIA SIGPAC</u>	<u>CULTIVO</u>	<u>SEC_REG</u>	<u>Declarada</u>	<u>Prod. Integrada</u>	<u>Control C.</u>	<u>Determinada</u>
23-096-018-00080-001	81015	R	2,11	2,11	-	2,11
23-096-018-00084-001	81190	R	1,90	1,90	-	1,90

**APELLIDOS Y NOMBRE / RAZÓN SOCIAL**      **NIF**      **EXPEDIENTE**  
 COBO MENA MANUEL      25868497Y      6075368

**Resumen de superficies**

<u>GRUPO DE PAGO</u>	<u>SUPERFICIE ( Hectáreas )</u>			<u>IMPORTE ( Euros )</u>			<u>TOTAL</u>
	<u>Declarada</u>	<u>Determinada</u>	<u>Resuelta</u>	<u>FEADER</u>	<u>M.A.G.R.A.M.A.</u>	<u>C.A.P.</u>	
28 ALGODÓN	3,96	3,96	3,96	1.108,80	101,59	175,61	1.386,00
							1.386,00

**SUPERFICIE ( Hectáreas )**

<u>REFERENCIA SIGPAC</u>	<u>CULTIVO</u>	<u>SEC_REG</u>	<u>Declarada</u>	<u>Prod. Integrada</u>	<u>Control C.</u>	<u>Determinada</u>
23-096-017-00192-001	81015	R	2,10	2,10	-	2,10
23-096-017-00200-001	81015	R	1,86	1,86	-	1,86

**APELLIDOS Y NOMBRE / RAZÓN SOCIAL**      **NIF**      **EXPEDIENTE**  
 CONTRERAS BARRANCO CUSTODIA      25828072S      6075369

**Resumen de superficies**

<u>GRUPO DE PAGO</u>	<u>SUPERFICIE ( Hectáreas )</u>			<u>IMPORTE ( Euros )</u>			<u>TOTAL</u>
	<u>Declarada</u>	<u>Determinada</u>	<u>Resuelta</u>	<u>FEADER</u>	<u>M.A.G.R.A.M.A.</u>	<u>C.A.P.</u>	
28 ALGODÓN	4,24	4,24	4,24	1.187,20	108,78	188,02	1.484,00
							1.484,00

**SUPERFICIE ( Hectáreas )**

<u>REFERENCIA SIGPAC</u>	<u>CULTIVO</u>	<u>SEC_REG</u>	<u>Declarada</u>	<u>Prod. Integrada</u>	<u>Control C.</u>	<u>Determinada</u>
23-061-020-00324-003	81015	R	1,36	1,36	-	1,36
23-061-020-00327-001	81015	R	2,88	2,88	-	2,88

**APELLIDOS Y NOMBRE / RAZÓN SOCIAL**      **NIF**      **EXPEDIENTE**  
 CONTRERAS CALDERON FRANCISCO      25995373Z      6075371

**Resumen de superficies**

<u>GRUPO DE PAGO</u>	<u>SUPERFICIE ( Hectáreas )</u>			<u>IMPORTE ( Euros )</u>			<u>TOTAL</u>
	<u>Declarada</u>	<u>Determinada</u>	<u>Resuelta</u>	<u>FEADER</u>	<u>M.A.G.R.A.M.A.</u>	<u>C.A.P.</u>	
28 ALGODÓN	0,69	0,69	0,69	193,20	17,70	30,60	241,50
							241,50

**SUPERFICIE ( Hectáreas )**

<u>REFERENCIA SIGPAC</u>	<u>CULTIVO</u>	<u>SEC_REG</u>	<u>Declarada</u>	<u>Prod. Integrada</u>	<u>Control C.</u>	<u>Determinada</u>
23-096-017-00165-001	81015	R	0,69	0,69	-	0,69

**APELLIDOS Y NOMBRE / RAZÓN SOCIAL**      **NIF**      **EXPEDIENTE**  
 CRUZ LOPERA LORENZO      74967555K      6075376

**Resumen de superficies**

<u>GRUPO DE PAGO</u>	<u>SUPERFICIE ( Hectáreas )</u>			<u>IMPORTE ( Euros )</u>			<u>TOTAL</u>
	<u>Declarada</u>	<u>Determinada</u>	<u>Resuelta</u>	<u>FEADER</u>	<u>M.A.G.R.A.M.A.</u>	<u>C.A.P.</u>	
28 ALGODÓN	0,54	0,54	0,54	151,20	13,85	23,95	189,00
							189,00

**SUPERFICIE ( Hectáreas )**

<u>REFERENCIA SIGPAC</u>	<u>CULTIVO</u>	<u>SEC_REG</u>	<u>Declarada</u>	<u>Prod. Integrada</u>	<u>Control C.</u>	<u>Determinada</u>
23-096-018-00120-003	81009	R	0,53	0,53	-	0,53
23-096-018-00389-003	81009	R	0,01	0,01	-	0,01

**APELLIDOS Y NOMBRE / RAZÓN SOCIAL**      **NIF**      **EXPEDIENTE**  
 CUEVAS CRIADO JUAN BLAS      74969725Y      6064976

**Resumen de superficies**

<u>GRUPO DE PAGO</u>	<u>SUPERFICIE ( Hectáreas )</u>			<u>IMPORTE ( Euros )</u>			<u>TOTAL</u>
	<u>Declarada</u>	<u>Determinada</u>	<u>Resuelta</u>	<u>FEADER</u>	<u>M.A.G.R.A.M.A.</u>	<u>C.A.P.</u>	
28 ALGODÓN	9,66	9,66	9,66	2.704,80	247,83	428,37	3.381,00
							3.381,00

**SUPERFICIE ( Hectáreas )**

<u>REFERENCIA SIGPAC</u>	<u>CULTIVO</u>	<u>SEC_REG</u>	<u>Declarada</u>	<u>Prod. Integrada</u>	<u>Control C.</u>	<u>Determinada</u>
23-061-006-00016-001	81146	R	5,00	5,00	-	5,00
23-061-011-00017-003	81146	R	4,66	4,66	-	4,66

**APELLIDOS Y NOMBRE / RAZÓN SOCIAL**      **NIF**      **EXPEDIENTE**  
 CUEVAS SANCHEZ MIGUEL ANGEL      26023602E      6012430

**Resumen de superficies**

<u>GRUPO DE PAGO</u>	<u>SUPERFICIE ( Hectáreas )</u>			<u>IMPORTE ( Euros )</u>			<u>TOTAL</u>
	<u>Declarada</u>	<u>Determinada</u>	<u>Resuelta</u>	<u>FEADER</u>	<u>M.A.G.R.A.M.A.</u>	<u>C.A.P.</u>	
28 ALGODÓN	5,47	5,47	5,47	1.531,60	140,33	242,57	1.914,50
							1.914,50

**SUPERFICIE ( Hectáreas )**

<u>REFERENCIA SIGPAC</u>	<u>CULTIVO</u>	<u>SEC_REG</u>	<u>Declarada</u>	<u>Prod. Integrada</u>	<u>Control C.</u>	<u>Determinada</u>
23-061-004-00016-001	81146	R	1,47	1,47	-	1,47
23-061-007-00026-002	81146	R	4,00	4,00	-	4,00

**APELLIDOS Y NOMBRE / RAZÓN SOCIAL**      **NIF**      **EXPEDIENTE**  
 DE LA FUENTE GOMEZ ANDRES      25941057R      6075377

**Resumen de superficies**

<u>GRUPO DE PAGO</u>	<u>SUPERFICIE ( Hectáreas )</u>			<u>IMPORTE ( Euros )</u>			<u>TOTAL</u>
	<u>Declarada</u>	<u>Determinada</u>	<u>Resuelta</u>	<u>FEADER</u>	<u>M.A.G.R.A.M.A.</u>	<u>C.A.P.</u>	
28 ALGODÓN	1,20	1,20	1,20	336,00	30,79	53,21	420,00
							420,00

**SUPERFICIE ( Hectáreas )**

<u>REFERENCIA SIGPAC</u>	<u>CULTIVO</u>	<u>SEC_REG</u>	<u>Declarada</u>	<u>Prod. Integrada</u>	<u>Control C.</u>	<u>Determinada</u>
23-096-018-00222-001	81015	R	0,23	0,23	-	0,23
23-096-018-00223-001	81015	R	0,97	0,97	-	0,97

**APELLIDOS Y NOMBRE / RAZÓN SOCIAL**      **NIF**      **EXPEDIENTE**  
 DE LA FUENTE GOMEZ MIGUEL      74967316N      6075378

**Resumen de superficies**

<u>GRUPO DE PAGO</u>	<u>SUPERFICIE ( Hectáreas )</u>			<u>IMPORTE ( Euros )</u>			<u>TOTAL</u>
	<u>Declarada</u>	<u>Determinada</u>	<u>Resuelta</u>	<u>FEADER</u>	<u>M.A.G.R.A.M.A.</u>	<u>C.A.P.</u>	
28 ALGODÓN	1,42	1,42	1,42	397,60	36,43	62,97	497,00
							497,00

**SUPERFICIE ( Hectáreas )**

<u>REFERENCIA SIGPAC</u>	<u>CULTIVO</u>	<u>SEC_REG</u>	<u>Declarada</u>	<u>Prod. Integrada</u>	<u>Control C.</u>	<u>Determinada</u>
23-096-017-00080-001	81015	R	1,42	1,42	-	1,42

**APELLIDOS Y NOMBRE / RAZÓN SOCIAL**      **NIF**      **EXPEDIENTE**  
 DE LA FUENTE LOPEZ JOSE      52559198N      6075379

**Resumen de superficies**

<u>GRUPO DE PAGO</u>	<u>SUPERFICIE ( Hectáreas )</u>			<u>IMPORTE ( Euros )</u>			<u>TOTAL</u>
	<u>Declarada</u>	<u>Determinada</u>	<u>Resuelta</u>	<u>FEADER</u>	<u>M.A.G.R.A.M.A.</u>	<u>C.A.P.</u>	
28 ALGODÓN	1,10	1,10	1,10	308,00	28,22	48,78	385,00
							385,00

**SUPERFICIE ( Hectáreas )**

<u>REFERENCIA SIGPAC</u>	<u>CULTIVO</u>	<u>SEC_REG</u>	<u>Declarada</u>	<u>Prod. Integrada</u>	<u>Control C.</u>	<u>Determinada</u>
23-027-001-00156-001	81017	R	1,10	1,10	-	1,10

**APELLIDOS Y NOMBRE / RAZÓN SOCIAL**

DE LA FUENTE RUZ JUAN CARLOS

**NIF**

52557645T

**EXPEDIENTE**

6075380

**Resumen de superficies**

<u>GRUPO DE PAGO</u>	<u>SUPERFICIE ( Hectáreas )</u>			<u>IMPORTE ( Euros )</u>			<u>TOTAL</u>
	<u>Declarada</u>	<u>Determinada</u>	<u>Resuelta</u>	<u>FEADER</u>	<u>M.A.G.R.A.M.A.</u>	<u>C.A.P.</u>	
28 ALGODÓN	8,42	8,42	8,42	2.357,60	216,02	373,38	2.947,00
							2.947,00

**SUPERFICIE ( Hectáreas )**

<u>REFERENCIA SIGPAC</u>	<u>CULTIVO</u>	<u>SEC_REG</u>	<u>Declarada</u>	<u>Prod. Integrada</u>	<u>Control C.</u>	<u>Determinada</u>
23-096-014-00113-002	81192	R	3,44	3,44	-	3,44
23-096-015-00154-002	81192	R	2,36	2,36	-	2,36
23-096-015-00156-001	81192	R	0,34	0,34	-	0,34
23-096-015-00157-001	81192	R	0,22	0,22	-	0,22
23-096-015-00158-001	81192	R	0,15	0,15	-	0,15
23-096-015-00159-001	81192	R	0,17	0,17	-	0,17
23-096-015-00160-001	81192	R	0,29	0,29	-	0,29
23-096-015-00161-001	81192	R	0,13	0,13	-	0,13
23-096-017-00021-001	81192	R	0,52	0,52	-	0,52
23-096-017-00086-001	81192	R	0,62	0,62	-	0,62
23-096-017-00087-001	81192	R	0,18	0,18	-	0,18

**APELLIDOS Y NOMBRE / RAZÓN SOCIAL**

DE LA FUENTE RUZ MANUEL

**NIF**

52549115A

**EXPEDIENTE**

6075381

**Resumen de superficies**

<u>GRUPO DE PAGO</u>	<u>SUPERFICIE ( Hectáreas )</u>			<u>IMPORTE ( Euros )</u>			<u>TOTAL</u>
	<u>Declarada</u>	<u>Determinada</u>	<u>Resuelta</u>	<u>FEADER</u>	<u>M.A.G.R.A.M.A.</u>	<u>C.A.P.</u>	
28 ALGODÓN	7,92	7,92	7,92	2.217,60	203,19	351,21	2.772,00
							2.772,00

**SUPERFICIE ( Hectáreas )**

<u>REFERENCIA SIGPAC</u>	<u>CULTIVO</u>	<u>SEC_REG</u>	<u>Declarada</u>	<u>Prod. Integrada</u>	<u>Control C.</u>	<u>Determinada</u>
23-096-017-00015-001	81034	R	2,01	2,01	-	2,01
23-096-017-00016-001	81034	R	0,90	0,90	-	0,90
23-096-017-00109-002	81034	R	2,00	2,00	-	2,00
23-096-017-00110-001	81034	R	0,14	0,14	-	0,14
23-096-017-00307-001	81034	R	1,87	1,87	-	1,87
23-096-018-00226-001	81034	R	0,54	0,54	-	0,54
23-096-018-00227-001	81034	R	0,46	0,46	-	0,46

**APELLIDOS Y NOMBRE / RAZÓN SOCIAL**

DEL CASTILLO MENA MARIA

**NIF**

25916563W

**EXPEDIENTE**

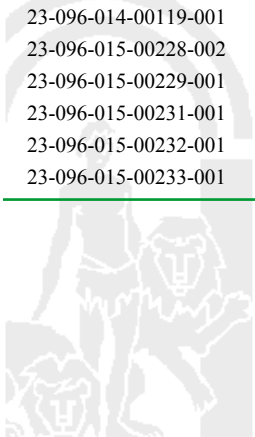
6075382

**Resumen de superficies**

<u>GRUPO DE PAGO</u>	<u>SUPERFICIE ( Hectáreas )</u>			<u>IMPORTE ( Euros )</u>			<u>TOTAL</u>
	<u>Declarada</u>	<u>Determinada</u>	<u>Resuelta</u>	<u>FEADER</u>	<u>M.A.G.R.A.M.A.</u>	<u>C.A.P.</u>	
28 ALGODÓN	5,29	5,29	5,29	1.481,20	135,71	234,59	1.851,50
							1.851,50

**SUPERFICIE ( Hectáreas )**

<u>REFERENCIA SIGPAC</u>	<u>CULTIVO</u>	<u>SEC_REG</u>	<u>Declarada</u>	<u>Prod. Integrada</u>	<u>Control C.</u>	<u>Determinada</u>
23-096-014-00119-001	81204	R	1,10	1,10	-	1,10
23-096-015-00228-002	81204	R	1,35	1,35	-	1,35
23-096-015-00229-001	81204	R	0,27	0,27	-	0,27
23-096-015-00231-001	81204	R	1,55	1,55	-	1,55
23-096-015-00232-001	81204	R	0,38	0,38	-	0,38
23-096-015-00233-001	81204	R	0,64	0,64	-	0,64



**APELLIDOS Y NOMBRE / RAZÓN SOCIAL**      **NIF**      **EXPEDIENTE**  
 ESTEPA VALDIVIA ADORACION      25946382J      6013409

**Resumen de superficies**

<u>GRUPO DE PAGO</u>	<u>SUPERFICIE ( Hectáreas )</u>			<u>IMPORTE ( Euros )</u>			<u>TOTAL</u>
	<u>Declarada</u>	<u>Determinada</u>	<u>Resuelta</u>	<u>FEADER</u>	<u>M.A.G.R.A.M.A.</u>	<u>C.A.P.</u>	
28 ALGODÓN	9,78	9,78	9,78	2.738,40	250,91	433,69	3.423,00
							3.423,00

**SUPERFICIE ( Hectáreas )**

<u>REFERENCIA SIGPAC</u>	<u>CULTIVO</u>	<u>SEC_REG</u>	<u>Declarada</u>	<u>Prod. Integrada</u>	<u>Control C.</u>	<u>Determinada</u>
23-049-015-00256-002	81349	R	5,60	5,60	-	5,60
23-061-011-00052-002	81349	R	4,18	4,18	-	4,18

**APELLIDOS Y NOMBRE / RAZÓN SOCIAL**      **NIF**      **EXPEDIENTE**  
 GALLEGO CASTILLA FRANCISCO      46845791N      6072069

**Resumen de superficies**

<u>GRUPO DE PAGO</u>	<u>SUPERFICIE ( Hectáreas )</u>			<u>IMPORTE ( Euros )</u>			<u>TOTAL</u>
	<u>Declarada</u>	<u>Determinada</u>	<u>Resuelta</u>	<u>FEADER</u>	<u>M.A.G.R.A.M.A.</u>	<u>C.A.P.</u>	
28 ALGODÓN	3,22	3,22	3,22	901,60	82,61	142,79	1.127,00
							1.127,00

**SUPERFICIE ( Hectáreas )**

<u>REFERENCIA SIGPAC</u>	<u>CULTIVO</u>	<u>SEC_REG</u>	<u>Declarada</u>	<u>Prod. Integrada</u>	<u>Control C.</u>	<u>Determinada</u>
23-096-015-00208-001	81015	R	0,56	0,56	-	0,56
23-096-015-00208-002	81015	R	0,04	0,04	-	0,04
23-096-015-00362-001	81015	R	1,03	1,03	-	1,03
23-096-018-00311-001	81015	R	1,39	1,39	-	1,39
23-096-018-09000-002	81015	R	0,20	0,20	-	0,20

**APELLIDOS Y NOMBRE / RAZÓN SOCIAL**      **NIF**      **EXPEDIENTE**  
 GALLEGO CASTILLA MANUELA      46845787P      6049609

**Resumen de superficies**

<u>GRUPO DE PAGO</u>	<u>SUPERFICIE ( Hectáreas )</u>			<u>IMPORTE ( Euros )</u>			<u>TOTAL</u>
	<u>Declarada</u>	<u>Determinada</u>	<u>Resuelta</u>	<u>FEADER</u>	<u>M.A.G.R.A.M.A.</u>	<u>C.A.P.</u>	
28 ALGODÓN	3,71	3,71	3,71	1.038,80	95,18	164,52	1.298,50
							1.298,50

**SUPERFICIE ( Hectáreas )**

<u>REFERENCIA SIGPAC</u>	<u>CULTIVO</u>	<u>SEC_REG</u>	<u>Declarada</u>	<u>Prod. Integrada</u>	<u>Control C.</u>	<u>Determinada</u>
23-096-015-00204-001	81015	R	0,66	0,66	-	0,66
23-096-015-00204-002	81015	R	0,04	0,04	-	0,04
23-096-015-00210-001	81015	R	0,22	0,22	-	0,22
23-096-015-00210-003	81015	R	0,08	0,08	-	0,08
23-096-015-00211-001	81015	R	2,68	2,68	-	2,68
23-096-015-00211-002	81015	R	0,03	0,03	-	0,03

**APELLIDOS Y NOMBRE / RAZÓN SOCIAL**      **NIF**      **EXPEDIENTE**  
 GALLEGO COBO MANUELA      26092635D      6075400

**Resumen de superficies**

<u>GRUPO DE PAGO</u>	<u>SUPERFICIE ( Hectáreas )</u>			<u>IMPORTE ( Euros )</u>			<u>TOTAL</u>
	<u>Declarada</u>	<u>Determinada</u>	<u>Resuelta</u>	<u>FEADER</u>	<u>M.A.G.R.A.M.A.</u>	<u>C.A.P.</u>	
28 ALGODÓN	2,63	2,63	2,63	736,40	67,47	116,63	920,50
							920,50

**SUPERFICIE ( Hectáreas )**

<u>REFERENCIA SIGPAC</u>	<u>CULTIVO</u>	<u>SEC_REG</u>	<u>Declarada</u>	<u>Prod. Integrada</u>	<u>Control C.</u>	<u>Determinada</u>
23-096-018-00185-001	81015	R	2,03	2,03	-	2,03
23-096-018-00367-001	81200	R	0,60	0,60	-	0,60

**APELLIDOS Y NOMBRE / RAZÓN SOCIAL**      **NIF**      **EXPEDIENTE**  
 GALLEG0 GARCIA JUAN JOSE      25847109P      6075402

**Resumen de superficies**

GRUPO DE PAGO	SUPERFICIE ( Hectáreas )			IMPORTE ( Euros )			TOTAL
	Declarada	Determinada	Resuelta	FEADER	M.A.G.R.A.M.A.	C.A.P.	
28 ALGODÓN	1,57	1,57	1,57	439,60	40,28	69,62	549,50
							549,50

**SUPERFICIE ( Hectáreas )**

REFERENCIA SIGPAC	CULTIVO	SEC_REG	Declarada	Prod. Integrada	Control C.	Determinada
23-096-020-00322-001	81015	R	0,97	0,97	-	0,97
23-096-020-00323-001	81015	R	0,60	0,60	-	0,60

**APELLIDOS Y NOMBRE / RAZÓN SOCIAL**      **NIF**      **EXPEDIENTE**  
 GALLEG0 GIRON ANA MARIA      75009136H      6012303

**Resumen de superficies**

GRUPO DE PAGO	SUPERFICIE ( Hectáreas )			IMPORTE ( Euros )			TOTAL
	Declarada	Determinada	Resuelta	FEADER	M.A.G.R.A.M.A.	C.A.P.	
28 ALGODÓN	0,72	0,72	0,72	201,60	18,47	31,93	252,00
							252,00

**SUPERFICIE ( Hectáreas )**

REFERENCIA SIGPAC	CULTIVO	SEC_REG	Declarada	Prod. Integrada	Control C.	Determinada
23-096-017-00029-001	81290	R	0,12	0,12	-	0,12
23-096-017-00030-001	81290	R	0,60	0,60	-	0,60

**APELLIDOS Y NOMBRE / RAZÓN SOCIAL**      **NIF**      **EXPEDIENTE**  
 GALLEG0 MORAL ANTONIO      25949540C      6014827

**Resumen de superficies**

GRUPO DE PAGO	SUPERFICIE ( Hectáreas )			IMPORTE ( Euros )			TOTAL
	Declarada	Determinada	Resuelta	FEADER	M.A.G.R.A.M.A.	C.A.P.	
28 ALGODÓN	4,86	4,86	4,86	1.360,80	124,68	215,52	1.701,00
							1.701,00

**SUPERFICIE ( Hectáreas )**

REFERENCIA SIGPAC	CULTIVO	SEC_REG	Declarada	Prod. Integrada	Control C.	Determinada
23-027-001-00138-001	81314	R	2,19	2,19	-	2,19
23-027-001-00141-002	81314	R	2,17	2,17	-	2,17
23-096-017-00114-001	81314	R	0,50	0,50	-	0,50

**APELLIDOS Y NOMBRE / RAZÓN SOCIAL**      **NIF**      **EXPEDIENTE**  
 GALLEG0 POLO DIEGO      26098778B      6075404

**Resumen de superficies**

GRUPO DE PAGO	SUPERFICIE ( Hectáreas )			IMPORTE ( Euros )			TOTAL
	Declarada	Determinada	Resuelta	FEADER	M.A.G.R.A.M.A.	C.A.P.	
28 ALGODÓN	6,58	6,58	6,58	1.842,40	168,81	291,79	2.303,00
							2.303,00

**SUPERFICIE ( Hectáreas )**

REFERENCIA SIGPAC	CULTIVO	SEC_REG	Declarada	Prod. Integrada	Control C.	Determinada
23-096-017-00034-001	81015	R	3,44	3,44	-	3,44
23-096-017-00035-001	81192	R	0,63	0,63	-	0,63
23-096-017-00127-001	81015	R	1,92	1,92	-	1,92
23-096-017-00128-001	81015	R	0,59	0,59	-	0,59



**APELLIDOS Y NOMBRE / RAZÓN SOCIAL**      **NIF**      **EXPEDIENTE**

GALLEGO POLO FERMIN JUAN      26198679T      6075405

**Resumen de superficies**

<u>GRUPO DE PAGO</u>	<u>SUPERFICIE ( Hectáreas )</u>			<u>IMPORTE ( Euros )</u>			<u>TOTAL</u>
	<u>Declarada</u>	<u>Determinada</u>	<u>Resuelta</u>	<u>FEADER</u>	<u>M.A.G.R.A.M.A.</u>	<u>C.A.P.</u>	
28 ALGODÓN	2,74	2,74	2,74	767,20	70,29	121,51	959,00
							959,00

**SUPERFICIE ( Hectáreas )**

<u>REFERENCIA SIGPAC</u>	<u>CULTIVO</u>	<u>SEC_REG</u>	<u>Declarada</u>	<u>Prod. Integrada</u>	<u>Control C.</u>	<u>Determinada</u>
23-096-015-00241-001	81192	R	2,74	2,74	-	2,74

**APELLIDOS Y NOMBRE / RAZÓN SOCIAL**      **NIF**      **EXPEDIENTE**

GALLEGO RODRIGUEZ ENCARNACION      25919624G      6036119

**Resumen de superficies**

<u>GRUPO DE PAGO</u>	<u>SUPERFICIE ( Hectáreas )</u>			<u>IMPORTE ( Euros )</u>			<u>TOTAL</u>
	<u>Declarada</u>	<u>Determinada</u>	<u>Resuelta</u>	<u>FEADER</u>	<u>M.A.G.R.A.M.A.</u>	<u>C.A.P.</u>	
28 ALGODÓN	2,06	2,06	2,06	576,80	52,85	91,35	721,00
							721,00

**SUPERFICIE ( Hectáreas )**

<u>REFERENCIA SIGPAC</u>	<u>CULTIVO</u>	<u>SEC_REG</u>	<u>Declarada</u>	<u>Prod. Integrada</u>	<u>Control C.</u>	<u>Determinada</u>
23-096-018-00303-001	81190	R	2,06	2,06	-	2,06

**APELLIDOS Y NOMBRE / RAZÓN SOCIAL**      **NIF**      **EXPEDIENTE**

GALLEGO ROMERO MARIA DE LA      52556467H      6075407

**Resumen de superficies**

<u>GRUPO DE PAGO</u>	<u>SUPERFICIE ( Hectáreas )</u>			<u>IMPORTE ( Euros )</u>			<u>TOTAL</u>
	<u>Declarada</u>	<u>Determinada</u>	<u>Resuelta</u>	<u>FEADER</u>	<u>M.A.G.R.A.M.A.</u>	<u>C.A.P.</u>	
28 ALGODÓN	1,19	1,19	1,19	333,20	30,53	52,77	416,50
							416,50

**SUPERFICIE ( Hectáreas )**

<u>REFERENCIA SIGPAC</u>	<u>CULTIVO</u>	<u>SEC_REG</u>	<u>Declarada</u>	<u>Prod. Integrada</u>	<u>Control C.</u>	<u>Determinada</u>
23-096-015-00084-001	81015	R	0,46	0,46	-	0,46
23-096-015-00354-001	81015	R	0,73	0,73	-	0,73

**APELLIDOS Y NOMBRE / RAZÓN SOCIAL**      **NIF**      **EXPEDIENTE**

GALLEGO SIMON VICENTE JOSE      52547051D      6038391

**Resumen de superficies**

<u>GRUPO DE PAGO</u>	<u>SUPERFICIE ( Hectáreas )</u>			<u>IMPORTE ( Euros )</u>			<u>TOTAL</u>
	<u>Declarada</u>	<u>Determinada</u>	<u>Resuelta</u>	<u>FEADER</u>	<u>M.A.G.R.A.M.A.</u>	<u>C.A.P.</u>	
28 ALGODÓN	9,60	9,60	9,60	2.688,00	246,29	425,71	3.360,00
							3.360,00

**SUPERFICIE ( Hectáreas )**

<u>REFERENCIA SIGPAC</u>	<u>CULTIVO</u>	<u>SEC_REG</u>	<u>Declarada</u>	<u>Prod. Integrada</u>	<u>Control C.</u>	<u>Determinada</u>
23-027-001-00154-001	81190	R	3,66	3,66	-	3,66
23-096-017-00081-002	81190	R	0,56	0,56	-	0,56
23-096-017-00082-001	81190	R	2,02	2,02	-	2,02
23-096-017-00083-001	81190	R	2,30	2,30	-	2,30
23-096-017-00089-001	81190	R	0,30	0,30	-	0,30
23-096-017-00090-001	81190	R	0,01	0,01	-	0,01
23-096-017-00308-001	81190	R	0,34	0,34	-	0,34
23-096-017-00309-001	81190	R	0,41	0,41	-	0,41





**APELLIDOS Y NOMBRE / RAZÓN SOCIAL**      **NIF**      **EXPEDIENTE**  
 GALVEZ PELAEZ ANTONIO      26146605K      6075408

**Resumen de superficies**

<u>GRUPO DE PAGO</u>	<u>SUPERFICIE ( Hectáreas )</u>			<u>IMPORTE ( Euros )</u>			<u>TOTAL</u>
	<u>Declarada</u>	<u>Determinada</u>	<u>Resuelta</u>	<u>FEADER</u>	<u>M.A.G.R.A.M.A.</u>	<u>C.A.P.</u>	
28 ALGODÓN	4,48	4,48	4,48	1.254,40	114,93	198,67	1.568,00
							1.568,00

**SUPERFICIE ( Hectáreas )**

<u>REFERENCIA SIGPAC</u>	<u>CULTIVO</u>	<u>SEC_REG</u>	<u>Declarada</u>	<u>Prod. Integrada</u>	<u>Control C.</u>	<u>Determinada</u>
23-096-014-00118-001	81192	R	4,48	4,48	-	4,48

**APELLIDOS Y NOMBRE / RAZÓN SOCIAL**      **NIF**      **EXPEDIENTE**  
 GARCIA CARRASCOSA PEDRO      26455890W      6054876

**Resumen de superficies**

<u>GRUPO DE PAGO</u>	<u>SUPERFICIE ( Hectáreas )</u>			<u>IMPORTE ( Euros )</u>			<u>TOTAL</u>
	<u>Declarada</u>	<u>Determinada</u>	<u>Resuelta</u>	<u>FEADER</u>	<u>M.A.G.R.A.M.A.</u>	<u>C.A.P.</u>	
28 ALGODÓN	6,00	6,00	6,00	1.680,00	153,93	266,07	2.100,00
							2.100,00

**SUPERFICIE ( Hectáreas )**

<u>REFERENCIA SIGPAC</u>	<u>CULTIVO</u>	<u>SEC_REG</u>	<u>Declarada</u>	<u>Prod. Integrada</u>	<u>Control C.</u>	<u>Determinada</u>
23-092-046-00207-001	81009	R	6,00	6,00	-	6,00

**APELLIDOS Y NOMBRE / RAZÓN SOCIAL**      **NIF**      **EXPEDIENTE**  
 GARCIA GALLEGO JUAN BAUTISTA      52545210P      6036000

**Resumen de superficies**

<u>GRUPO DE PAGO</u>	<u>SUPERFICIE ( Hectáreas )</u>			<u>IMPORTE ( Euros )</u>			<u>TOTAL</u>
	<u>Declarada</u>	<u>Determinada</u>	<u>Resuelta</u>	<u>FEADER</u>	<u>M.A.G.R.A.M.A.</u>	<u>C.A.P.</u>	
28 ALGODÓN	6,50	6,50	6,50	1.820,00	166,76	288,24	2.275,00
							2.275,00

**SUPERFICIE ( Hectáreas )**

<u>REFERENCIA SIGPAC</u>	<u>CULTIVO</u>	<u>SEC_REG</u>	<u>Declarada</u>	<u>Prod. Integrada</u>	<u>Control C.</u>	<u>Determinada</u>
23-096-015-00221-001	81192	R	0,51	0,51	-	0,51
23-096-015-00222-001	81192	R	1,08	1,08	-	1,08
23-096-015-00223-002	81192	R	0,59	0,59	-	0,59
23-096-015-00224-001	81192	R	0,52	0,52	-	0,52
23-096-015-00225-001	81192	R	1,48	1,48	-	1,48
23-096-015-00226-001	81192	R	0,50	0,50	-	0,50
23-096-017-00004-001	81192	R	1,31	1,31	-	1,31
23-096-017-00005-001	81192	R	0,51	0,51	-	0,51

**APELLIDOS Y NOMBRE / RAZÓN SOCIAL**      **NIF**      **EXPEDIENTE**  
 GARCIA GOMEZ DANIEL      25995295M      6038392

**Resumen de superficies**

<u>GRUPO DE PAGO</u>	<u>SUPERFICIE ( Hectáreas )</u>			<u>IMPORTE ( Euros )</u>			<u>TOTAL</u>
	<u>Declarada</u>	<u>Determinada</u>	<u>Resuelta</u>	<u>FEADER</u>	<u>M.A.G.R.A.M.A.</u>	<u>C.A.P.</u>	
28 ALGODÓN	4,73	4,73	4,73	1.324,40	121,35	209,75	1.655,50
							1.655,50

**SUPERFICIE ( Hectáreas )**

<u>REFERENCIA SIGPAC</u>	<u>CULTIVO</u>	<u>SEC_REG</u>	<u>Declarada</u>	<u>Prod. Integrada</u>	<u>Control C.</u>	<u>Determinada</u>
23-032-004-00050-004	81190	R	4,73	4,73	-	4,73



**APELLIDOS Y NOMBRE / RAZÓN SOCIAL**      **NIF**      **EXPEDIENTE**  
 GARCIA HERRERA LAZARO      26478290T      6104213

**Resumen de superficies**

<u>GRUPO DE PAGO</u>	<u>SUPERFICIE ( Hectáreas )</u>			<u>IMPORTE ( Euros )</u>			<u>TOTAL</u>
	<u>Declarada</u>	<u>Determinada</u>	<u>Resuelta</u>	<u>FEADER</u>	<u>M.A.G.R.A.M.A.</u>	<u>C.A.P.</u>	
28 ALGODÓN	2,07	2,07	2,07	579,60	53,11	91,79	724,50
							724,50

**SUPERFICIE ( Hectáreas )**

<u>REFERENCIA SIGPAC</u>	<u>CULTIVO</u>	<u>SEC_REG</u>	<u>Declarada</u>	<u>Prod. Integrada</u>	<u>Control C.</u>	<u>Determinada</u>
23-046-001-00005-002	81018	R	2,07	2,07	-	2,07

**APELLIDOS Y NOMBRE / RAZÓN SOCIAL**      **NIF**      **EXPEDIENTE**  
 GARCIA JIMENEZ ANTONIO      74998516R      6055534

**Resumen de superficies**

<u>GRUPO DE PAGO</u>	<u>SUPERFICIE ( Hectáreas )</u>			<u>IMPORTE ( Euros )</u>			<u>TOTAL</u>
	<u>Declarada</u>	<u>Determinada</u>	<u>Resuelta</u>	<u>FEADER</u>	<u>M.A.G.R.A.M.A.</u>	<u>C.A.P.</u>	
28 ALGODÓN	7,71	7,71	7,71	2.158,80	197,80	341,90	2.698,50
							2.698,50

**SUPERFICIE ( Hectáreas )**

<u>REFERENCIA SIGPAC</u>	<u>CULTIVO</u>	<u>SEC_REG</u>	<u>Declarada</u>	<u>Prod. Integrada</u>	<u>Control C.</u>	<u>Determinada</u>
23-005-005-00037-001	81208	R	0,68	0,68	-	0,68
23-005-005-00124-001	81314	R	3,00	3,00	-	3,00
23-005-005-00155-001	81208	R	4,03	4,03	-	4,03

**APELLIDOS Y NOMBRE / RAZÓN SOCIAL**      **NIF**      **EXPEDIENTE**  
 GARCIA NOTARIO MIGUEL      25968816E      6075419

**Resumen de superficies**

<u>GRUPO DE PAGO</u>	<u>SUPERFICIE ( Hectáreas )</u>			<u>IMPORTE ( Euros )</u>			<u>TOTAL</u>
	<u>Declarada</u>	<u>Determinada</u>	<u>Resuelta</u>	<u>FEADER</u>	<u>M.A.G.R.A.M.A.</u>	<u>C.A.P.</u>	
28 ALGODÓN	4,36	4,36	4,36	1.220,80	111,86	193,34	1.526,00
							1.526,00

**SUPERFICIE ( Hectáreas )**

<u>REFERENCIA SIGPAC</u>	<u>CULTIVO</u>	<u>SEC_REG</u>	<u>Declarada</u>	<u>Prod. Integrada</u>	<u>Control C.</u>	<u>Determinada</u>
23-096-017-00031-001	81192	R	0,38	0,38	-	0,38
23-096-017-00032-001	81015	R	1,61	1,61	-	1,61
23-096-020-00318-001	81192	R	1,17	1,17	-	1,17
23-096-020-00329-001	81192	R	1,20	1,20	-	1,20

**APELLIDOS Y NOMBRE / RAZÓN SOCIAL**      **NIF**      **EXPEDIENTE**  
 GARCIA PASCUAL LUISA      26141203R      6075420

**Resumen de superficies**

<u>GRUPO DE PAGO</u>	<u>SUPERFICIE ( Hectáreas )</u>			<u>IMPORTE ( Euros )</u>			<u>TOTAL</u>
	<u>Declarada</u>	<u>Determinada</u>	<u>Resuelta</u>	<u>FEADER</u>	<u>M.A.G.R.A.M.A.</u>	<u>C.A.P.</u>	
28 ALGODÓN	1,22	1,22	1,22	341,60	31,30	54,10	427,00
							427,00

**SUPERFICIE ( Hectáreas )**

<u>REFERENCIA SIGPAC</u>	<u>CULTIVO</u>	<u>SEC_REG</u>	<u>Declarada</u>	<u>Prod. Integrada</u>	<u>Control C.</u>	<u>Determinada</u>
23-027-001-00137-001	81015	R	1,22	1,22	-	1,22



**APELLIDOS Y NOMBRE / RAZÓN SOCIAL**      **NIF**      **EXPEDIENTE**  
 GARCIA PEINADO MARIA VICTORIA      25855824Y      6075421

**Resumen de superficies**

<u>GRUPO DE PAGO</u>	<u>SUPERFICIE ( Hectáreas )</u>			<u>IMPORTE ( Euros )</u>			<u>TOTAL</u>
	<u>Declarada</u>	<u>Determinada</u>	<u>Resuelta</u>	<u>FEADER</u>	<u>M.A.G.R.A.M.A.</u>	<u>C.A.P.</u>	
28 ALGODÓN	9,75	9,75	9,75	2.730,00	250,14	432,36	3.412,50
							3.412,50

**SUPERFICIE ( Hectáreas )**

<u>REFERENCIA SIGPAC</u>	<u>CULTIVO</u>	<u>SEC_REG</u>	<u>Declarada</u>	<u>Prod. Integrada</u>	<u>Control C.</u>	<u>Determinada</u>
23-032-001-00016-001	81015	R	9,75	9,75	-	9,75

**APELLIDOS Y NOMBRE / RAZÓN SOCIAL**      **NIF**      **EXPEDIENTE**  
 GARCIA PEINADO TOMAS      52542534T      6075422

**Resumen de superficies**

<u>GRUPO DE PAGO</u>	<u>SUPERFICIE ( Hectáreas )</u>			<u>IMPORTE ( Euros )</u>			<u>TOTAL</u>
	<u>Declarada</u>	<u>Determinada</u>	<u>Resuelta</u>	<u>FEADER</u>	<u>M.A.G.R.A.M.A.</u>	<u>C.A.P.</u>	
28 ALGODÓN	2,54	2,54	2,54	711,20	65,16	112,64	889,00
							889,00

**SUPERFICIE ( Hectáreas )**

<u>REFERENCIA SIGPAC</u>	<u>CULTIVO</u>	<u>SEC_REG</u>	<u>Declarada</u>	<u>Prod. Integrada</u>	<u>Control C.</u>	<u>Determinada</u>
23-096-018-00130-001	81017	R	1,38	1,38	-	1,38
23-096-018-00182-001	81017	R	0,53	0,53	-	0,53
23-096-018-00183-001	81017	R	0,63	0,63	-	0,63

**APELLIDOS Y NOMBRE / RAZÓN SOCIAL**      **NIF**      **EXPEDIENTE**  
 GARCIA REYES ANTONIO JOAQUIN      75110334Q      6061929

**Resumen de superficies**

<u>GRUPO DE PAGO</u>	<u>SUPERFICIE ( Hectáreas )</u>			<u>IMPORTE ( Euros )</u>			<u>TOTAL</u>
	<u>Declarada</u>	<u>Determinada</u>	<u>Resuelta</u>	<u>FEADER</u>	<u>M.A.G.R.A.M.A.</u>	<u>C.A.P.</u>	
28 ALGODÓN	2,48	2,48	2,48	694,40	63,62	109,98	868,00
							868,00

**SUPERFICIE ( Hectáreas )**

<u>REFERENCIA SIGPAC</u>	<u>CULTIVO</u>	<u>SEC_REG</u>	<u>Declarada</u>	<u>Prod. Integrada</u>	<u>Control C.</u>	<u>Determinada</u>
23-046-002-00102-001	81015	R	2,48	2,48	-	2,48

**APELLIDOS Y NOMBRE / RAZÓN SOCIAL**      **NIF**      **EXPEDIENTE**  
 GARCIA RUBIRA CATALINA      25889030T      6075424

**Resumen de superficies**

<u>GRUPO DE PAGO</u>	<u>SUPERFICIE ( Hectáreas )</u>			<u>IMPORTE ( Euros )</u>			<u>TOTAL</u>
	<u>Declarada</u>	<u>Determinada</u>	<u>Resuelta</u>	<u>FEADER</u>	<u>M.A.G.R.A.M.A.</u>	<u>C.A.P.</u>	
28 ALGODÓN	4,29	4,29	4,29	1.201,20	110,06	190,24	1.501,50
							1.501,50

**SUPERFICIE ( Hectáreas )**

<u>REFERENCIA SIGPAC</u>	<u>CULTIVO</u>	<u>SEC_REG</u>	<u>Declarada</u>	<u>Prod. Integrada</u>	<u>Control C.</u>	<u>Determinada</u>
23-027-001-00165-001	81017	R	1,17	1,17	-	1,17
23-096-016-00034-002	81017	R	2,91	2,91	-	2,91
23-096-018-00385-001	81017	R	0,21	0,21	-	0,21



**APELLIDOS Y NOMBRE / RAZÓN SOCIAL**

GARCIA SERRANO FRANCISCO JAVIER

**NIF**

26474183X

**EXPEDIENTE**

6061934

**Resumen de superficies**

<u>GRUPO DE PAGO</u>	<u>SUPERFICIE ( Hectáreas )</u>			<u>IMPORTE ( Euros )</u>			<u>TOTAL</u>
	<u>Declarada</u>	<u>Determinada</u>	<u>Resuelta</u>	<u>FEADER</u>	<u>M.A.G.R.A.M.A.</u>	<u>C.A.P.</u>	
28 ALGODÓN	5,65	5,65	5,65	1.582,00	144,95	250,55	1.977,50
							1.977,50

**SUPERFICIE ( Hectáreas )**

<u>REFERENCIA SIGPAC</u>	<u>CULTIVO</u>	<u>SEC_REG</u>	<u>Declarada</u>	<u>Prod. Integrada</u>	<u>Control C.</u>	<u>Determinada</u>
23-046-001-00019-001	81015	R	0,50	0,50	-	0,50
23-046-001-00020-001	81015	R	0,73	0,73	-	0,73
23-046-001-00021-001	81015	R	0,49	0,49	-	0,49
23-046-001-00023-001	81015	R	0,36	0,36	-	0,36
23-046-001-00024-001	81015	R	0,44	0,44	-	0,44
23-046-001-00025-001	81015	R	0,39	0,39	-	0,39
23-046-001-00035-001	81015	R	0,24	0,24	-	0,24
23-046-001-00101-001	81015	R	1,28	1,28	-	1,28
23-046-001-00285-001	81015	R	0,74	0,74	-	0,74
23-046-002-00097-001	81015	R	0,29	0,29	-	0,29
23-046-002-00098-001	81015	R	0,19	0,19	-	0,19

**APELLIDOS Y NOMBRE / RAZÓN SOCIAL**

GARCIA SERRANO MANUEL

**NIF**

26463114G

**EXPEDIENTE**

6061935

**Resumen de superficies**

<u>GRUPO DE PAGO</u>	<u>SUPERFICIE ( Hectáreas )</u>			<u>IMPORTE ( Euros )</u>			<u>TOTAL</u>
	<u>Declarada</u>	<u>Determinada</u>	<u>Resuelta</u>	<u>FEADER</u>	<u>M.A.G.R.A.M.A.</u>	<u>C.A.P.</u>	
28 ALGODÓN	5,66	5,66	5,66	1.584,80	145,21	250,99	1.981,00
							1.981,00

**SUPERFICIE ( Hectáreas )**

<u>REFERENCIA SIGPAC</u>	<u>CULTIVO</u>	<u>SEC_REG</u>	<u>Declarada</u>	<u>Prod. Integrada</u>	<u>Control C.</u>	<u>Determinada</u>
23-046-001-00019-001	81015	R	0,49	0,49	-	0,49
23-046-001-00020-001	81015	R	0,74	0,74	-	0,74
23-046-001-00021-001	81015	R	0,50	0,50	-	0,50
23-046-001-00023-001	81015	R	0,35	0,35	-	0,35
23-046-001-00024-001	81015	R	0,45	0,45	-	0,45
23-046-001-00025-001	81015	R	0,39	0,39	-	0,39
23-046-001-00035-001	81015	R	0,25	0,25	-	0,25
23-046-001-00101-001	81015	R	1,28	1,28	-	1,28
23-046-001-00285-001	81015	R	0,74	0,74	-	0,74
23-046-002-00097-001	81015	R	0,29	0,29	-	0,29
23-046-002-00098-001	81015	R	0,18	0,18	-	0,18

**APELLIDOS Y NOMBRE / RAZÓN SOCIAL**

GARCIA ZAFRA ASCENSION

**NIF**

25975057F

**EXPEDIENTE**

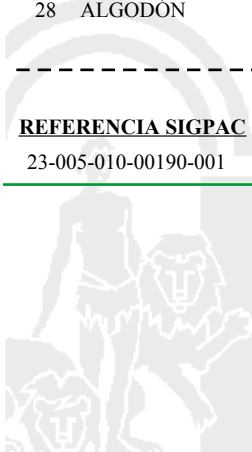
6024144

**Resumen de superficies**

<u>GRUPO DE PAGO</u>	<u>SUPERFICIE ( Hectáreas )</u>			<u>IMPORTE ( Euros )</u>			<u>TOTAL</u>
	<u>Declarada</u>	<u>Determinada</u>	<u>Resuelta</u>	<u>FEADER</u>	<u>M.A.G.R.A.M.A.</u>	<u>C.A.P.</u>	
28 ALGODÓN	5,01	5,01	5,01	1.402,80	128,53	222,17	1.753,50
							1.753,50

**SUPERFICIE ( Hectáreas )**

<u>REFERENCIA SIGPAC</u>	<u>CULTIVO</u>	<u>SEC_REG</u>	<u>Declarada</u>	<u>Prod. Integrada</u>	<u>Control C.</u>	<u>Determinada</u>
23-005-010-00190-001	81015	R	5,01	5,01	-	5,01



**APELLIDOS Y NOMBRE / RAZÓN SOCIAL**      **NIF**      **EXPEDIENTE**  
 GARRIDO MARTINEZ MARIA MERCEDES      25986528R      6058125

**Resumen de superficies**

<u>GRUPO DE PAGO</u>	<u>SUPERFICIE ( Hectáreas )</u>			<u>IMPORTE ( Euros )</u>			<u>TOTAL</u>
	<u>Declarada</u>	<u>Determinada</u>	<u>Resuelta</u>	<u>FEADER</u>	<u>M.A.G.R.A.M.A.</u>	<u>C.A.P.</u>	
28 ALGODÓN	5,96	5,96	5,96	1.668,80	152,90	264,30	2.086,00
							2.086,00

**SUPERFICIE ( Hectáreas )**

<u>REFERENCIA SIGPAC</u>	<u>CULTIVO</u>	<u>SEC_REG</u>	<u>Declarada</u>	<u>Prod. Integrada</u>	<u>Control C.</u>	<u>Determinada</u>
23-061-003-00129-002	81200	R	5,96	5,96	-	5,96

**APELLIDOS Y NOMBRE / RAZÓN SOCIAL**      **NIF**      **EXPEDIENTE**  
 GODOY LORITE ANTONIO FELIX      26456222N      6061942

**Resumen de superficies**

<u>GRUPO DE PAGO</u>	<u>SUPERFICIE ( Hectáreas )</u>			<u>IMPORTE ( Euros )</u>			<u>TOTAL</u>
	<u>Declarada</u>	<u>Determinada</u>	<u>Resuelta</u>	<u>FEADER</u>	<u>M.A.G.R.A.M.A.</u>	<u>C.A.P.</u>	
28 ALGODÓN	7,40	7,40	7,40	2.072,00	189,85	328,15	2.590,00
							2.590,00

**SUPERFICIE ( Hectáreas )**

<u>REFERENCIA SIGPAC</u>	<u>CULTIVO</u>	<u>SEC_REG</u>	<u>Declarada</u>	<u>Prod. Integrada</u>	<u>Control C.</u>	<u>Determinada</u>
23-055-008-00130-001	81015	R	2,26	2,26	-	2,26
23-055-009-00105-001	81015	R	5,14	5,14	-	5,14

**APELLIDOS Y NOMBRE / RAZÓN SOCIAL**      **NIF**      **EXPEDIENTE**  
 GOMEZ GARCIA CESAR MIGUEL      26029505Z      6075427

**Resumen de superficies**

<u>GRUPO DE PAGO</u>	<u>SUPERFICIE ( Hectáreas )</u>			<u>IMPORTE ( Euros )</u>			<u>TOTAL</u>
	<u>Declarada</u>	<u>Determinada</u>	<u>Resuelta</u>	<u>FEADER</u>	<u>M.A.G.R.A.M.A.</u>	<u>C.A.P.</u>	
28 ALGODÓN	1,91	1,91	1,91	534,80	49,00	84,70	668,50
							668,50

**SUPERFICIE ( Hectáreas )**

<u>REFERENCIA SIGPAC</u>	<u>CULTIVO</u>	<u>SEC_REG</u>	<u>Declarada</u>	<u>Prod. Integrada</u>	<u>Control C.</u>	<u>Determinada</u>
23-032-001-00026-004	81017	R	1,91	1,91	-	1,91

**APELLIDOS Y NOMBRE / RAZÓN SOCIAL**      **NIF**      **EXPEDIENTE**  
 GOMEZ LILLO ANTONIO      25985046Z      6046580

**Resumen de superficies**

<u>GRUPO DE PAGO</u>	<u>SUPERFICIE ( Hectáreas )</u>			<u>IMPORTE ( Euros )</u>			<u>TOTAL</u>
	<u>Declarada</u>	<u>Determinada</u>	<u>Resuelta</u>	<u>FEADER</u>	<u>M.A.G.R.A.M.A.</u>	<u>C.A.P.</u>	
28 ALGODÓN	5,09	5,09	5,09	1.425,20	130,58	225,72	1.781,50
							1.781,50

**SUPERFICIE ( Hectáreas )**

<u>REFERENCIA SIGPAC</u>	<u>CULTIVO</u>	<u>SEC_REG</u>	<u>Declarada</u>	<u>Prod. Integrada</u>	<u>Control C.</u>	<u>Determinada</u>
23-061-005-00005-001	81208	R	2,14	2,14	-	2,14
23-061-005-00024-004	81208	R	1,71	1,71	-	1,71
23-061-005-00077-001	81208	R	1,24	1,24	-	1,24



**APELLIDOS Y NOMBRE / RAZÓN SOCIAL**      **NIF**      **EXPEDIENTE**  
 GONZALEZ SALVADOR FRANCISCO      25955626B      6072071

**Resumen de superficies**

<u>GRUPO DE PAGO</u>	<u>SUPERFICIE ( Hectáreas )</u>			<u>IMPORTE ( Euros )</u>			<u>TOTAL</u>
	<u>Declarada</u>	<u>Determinada</u>	<u>Resuelta</u>	<u>FEADER</u>	<u>M.A.G.R.A.M.A.</u>	<u>C.A.P.</u>	
28 ALGODÓN	27,91	27,91	27,91	7.814,80	716,03	1.237,67	9.768,50
							9.768,50

**SUPERFICIE ( Hectáreas )**

<u>REFERENCIA SIGPAC</u>	<u>CULTIVO</u>	<u>SEC_REG</u>	<u>Declarada</u>	<u>Prod. Integrada</u>	<u>Control C.</u>	<u>Determinada</u>
23-005-009-00032-001	81162	R	3,01	3,01	-	3,01
23-005-009-00073-004	81162	R	3,83	3,83	-	3,83
23-061-015-00014-002	81162	R	3,33	3,33	-	3,33
23-061-015-00015-007	81162	R	0,26	0,26	-	0,26
23-061-015-00015-008	81162	R	5,03	5,03	-	5,03
23-061-015-00016-004	81162	R	0,42	0,42	-	0,42
23-061-015-00019-002	81162	R	1,72	1,72	-	1,72
23-061-015-00020-001	81162	R	1,05	1,05	-	1,05
23-061-015-00021-001	81162	R	0,85	0,85	-	0,85
23-061-015-00025-005	81162	R	1,55	1,55	-	1,55
23-061-015-00025-006	81162	R	2,36	2,36	-	2,36
23-061-015-00026-002	81162	R	4,50	4,50	-	4,50

**APELLIDOS Y NOMBRE / RAZÓN SOCIAL**      **NIF**      **EXPEDIENTE**  
 GONZALEZ SALVADOR PEDRO      78682312W      6046582

**Resumen de superficies**

<u>GRUPO DE PAGO</u>	<u>SUPERFICIE ( Hectáreas )</u>			<u>IMPORTE ( Euros )</u>			<u>TOTAL</u>
	<u>Declarada</u>	<u>Determinada</u>	<u>Resuelta</u>	<u>FEADER</u>	<u>M.A.G.R.A.M.A.</u>	<u>C.A.P.</u>	
28 ALGODÓN	9,79	9,79	9,79	2.741,20	251,16	434,14	3.426,50
							3.426,50

**SUPERFICIE ( Hectáreas )**

<u>REFERENCIA SIGPAC</u>	<u>CULTIVO</u>	<u>SEC_REG</u>	<u>Declarada</u>	<u>Prod. Integrada</u>	<u>Control C.</u>	<u>Determinada</u>
23-005-006-00161-003	81314	R	0,71	0,71	-	0,71
23-005-006-00161-004	81314	R	6,62	6,62	-	6,62
23-005-006-00164-001	81314	R	0,89	0,89	-	0,89
23-005-006-00259-001	81314	R	0,79	0,79	-	0,79
23-005-006-00261-001	81314	R	0,78	0,80	-	0,78

**APELLIDOS Y NOMBRE / RAZÓN SOCIAL**      **NIF**      **EXPEDIENTE**  
 GUTIERREZ AMARO EUFRASIO      52545169J      6075428

**Resumen de superficies**

<u>GRUPO DE PAGO</u>	<u>SUPERFICIE ( Hectáreas )</u>			<u>IMPORTE ( Euros )</u>			<u>TOTAL</u>
	<u>Declarada</u>	<u>Determinada</u>	<u>Resuelta</u>	<u>FEADER</u>	<u>M.A.G.R.A.M.A.</u>	<u>C.A.P.</u>	
28 ALGODÓN	1,72	1,72	1,72	481,60	44,13	76,27	602,00
							602,00

**SUPERFICIE ( Hectáreas )**

<u>REFERENCIA SIGPAC</u>	<u>CULTIVO</u>	<u>SEC_REG</u>	<u>Declarada</u>	<u>Prod. Integrada</u>	<u>Control C.</u>	<u>Determinada</u>
23-096-016-00011-001	81151	R	1,66	1,66	-	1,66
23-096-016-09999-005	81151	R	0,06	0,06	-	0,06

**APELLIDOS Y NOMBRE / RAZÓN SOCIAL**      **NIF**      **EXPEDIENTE**  
 GUTIERREZ GALLEGU PAULA      25862590X      6075429

**Resumen de superficies**

<u>GRUPO DE PAGO</u>	<u>SUPERFICIE ( Hectáreas )</u>			<u>IMPORTE ( Euros )</u>			<u>TOTAL</u>
	<u>Declarada</u>	<u>Determinada</u>	<u>Resuelta</u>	<u>FEADER</u>	<u>M.A.G.R.A.M.A.</u>	<u>C.A.P.</u>	
28 ALGODÓN	3,24	3,24	3,24	907,20	83,12	143,68	1.134,00
							1.134,00

**SUPERFICIE ( Hectáreas )**

<u>REFERENCIA SIGPAC</u>	<u>CULTIVO</u>	<u>SEC_REG</u>	<u>Declarada</u>	<u>Prod. Integrada</u>	<u>Control C.</u>	<u>Determinada</u>
23-096-016-00012-001	81017	R	3,24	3,24	-	3,24

**APELLIDOS Y NOMBRE / RAZÓN SOCIAL**      **NIF**      **EXPEDIENTE**  
 GUTIERREZ MUÑOZ BLANCA ALICIA      52557768P      6027404

**Resumen de superficies**

<u>GRUPO DE PAGO</u>	<u>SUPERFICIE ( Hectáreas )</u>			<u>IMPORTE ( Euros )</u>			<u>TOTAL</u>
	<u>Declarada</u>	<u>Determinada</u>	<u>Resuelta</u>	<u>FEADER</u>	<u>M.A.G.R.A.M.A.</u>	<u>C.A.P.</u>	
28 ALGODÓN	5,00	5,00	5,00	1.400,00	128,28	221,72	1.750,00
							1.750,00

**SUPERFICIE ( Hectáreas )**

<u>REFERENCIA SIGPAC</u>	<u>CULTIVO</u>	<u>SEC_REG</u>	<u>Declarada</u>	<u>Prod. Integrada</u>	<u>Control C.</u>	<u>Determinada</u>
23-005-009-00299-001	81336	R	3,33	3,33	-	3,33
23-096-016-00019-001	81336	R	1,67	1,67	-	1,67

**APELLIDOS Y NOMBRE / RAZÓN SOCIAL**      **NIF**      **EXPEDIENTE**  
 GUTIERREZ RICO DIEGO      52542964Q      6075430

**Resumen de superficies**

<u>GRUPO DE PAGO</u>	<u>SUPERFICIE ( Hectáreas )</u>			<u>IMPORTE ( Euros )</u>			<u>TOTAL</u>
	<u>Declarada</u>	<u>Determinada</u>	<u>Resuelta</u>	<u>FEADER</u>	<u>M.A.G.R.A.M.A.</u>	<u>C.A.P.</u>	
28 ALGODÓN	1,68	1,68	1,68	470,40	43,10	74,50	588,00
							588,00

**SUPERFICIE ( Hectáreas )**

<u>REFERENCIA SIGPAC</u>	<u>CULTIVO</u>	<u>SEC_REG</u>	<u>Declarada</u>	<u>Prod. Integrada</u>	<u>Control C.</u>	<u>Determinada</u>
23-096-016-00024-005	81192	R	1,68	1,68	-	1,68

**APELLIDOS Y NOMBRE / RAZÓN SOCIAL**      **NIF**      **EXPEDIENTE**  
 HARO FIERREZ DIEGO      74989256X      6075431

**Resumen de superficies**

<u>GRUPO DE PAGO</u>	<u>SUPERFICIE ( Hectáreas )</u>			<u>IMPORTE ( Euros )</u>			<u>TOTAL</u>
	<u>Declarada</u>	<u>Determinada</u>	<u>Resuelta</u>	<u>FEADER</u>	<u>M.A.G.R.A.M.A.</u>	<u>C.A.P.</u>	
28 ALGODÓN	4,92	4,92	4,92	1.377,60	126,22	218,18	1.722,00
							1.722,00

**SUPERFICIE ( Hectáreas )**

<u>REFERENCIA SIGPAC</u>	<u>CULTIVO</u>	<u>SEC_REG</u>	<u>Declarada</u>	<u>Prod. Integrada</u>	<u>Control C.</u>	<u>Determinada</u>
23-096-016-00026-001	81192	R	1,90	1,90	-	1,90
23-096-016-00033-002	81192	R	3,02	3,02	-	3,02

**APELLIDOS Y NOMBRE / RAZÓN SOCIAL**      **NIF**      **EXPEDIENTE**  
 HERMANOS MARTÍNEZ PEINADO, C.B.      E23485154      6075433

**Resumen de superficies**

<u>GRUPO DE PAGO</u>	<u>SUPERFICIE ( Hectáreas )</u>			<u>IMPORTE ( Euros )</u>			<u>TOTAL</u>
	<u>Declarada</u>	<u>Determinada</u>	<u>Resuelta</u>	<u>FEADER</u>	<u>M.A.G.R.A.M.A.</u>	<u>C.A.P.</u>	
28 ALGODÓN	4,90	4,90	4,90	1.372,00	125,71	217,29	1.715,00
							1.715,00

**SUPERFICIE ( Hectáreas )**

<u>REFERENCIA SIGPAC</u>	<u>CULTIVO</u>	<u>SEC_REG</u>	<u>Declarada</u>	<u>Prod. Integrada</u>	<u>Control C.</u>	<u>Determinada</u>
23-096-017-00002-001	81015	R	1,04	1,04	-	1,04
23-096-017-00003-001	81015	R	1,18	1,18	-	1,18
23-096-017-00240-001	81192	R	1,82	1,82	-	1,82
23-096-018-00095-001	81192	R	0,86	0,86	-	0,86



**APELLIDOS Y NOMBRE / RAZÓN SOCIAL**      **NIF**      **EXPEDIENTE**  
 HERRERA CABRERO JUAN DE DIOS      26480958T      6061957

**Resumen de superficies**

<u>GRUPO DE PAGO</u>	<u>SUPERFICIE ( Hectáreas )</u>			<u>IMPORTE ( Euros )</u>			<u>TOTAL</u>
	<u>Declarada</u>	<u>Determinada</u>	<u>Resuelta</u>	<u>FEADER</u>	<u>M.A.G.R.A.M.A.</u>	<u>C.A.P.</u>	
28 ALGODÓN	6,25	6,25	6,25	1.750,00	160,34	277,16	2.187,50
							2.187,50

**SUPERFICIE ( Hectáreas )**

<u>REFERENCIA SIGPAC</u>	<u>CULTIVO</u>	<u>SEC_REG</u>	<u>Declarada</u>	<u>Prod. Integrada</u>	<u>Control C.</u>	<u>Determinada</u>
23-046-001-00002-001	81015	R	3,32	3,32	-	3,32
23-046-001-00055-001	81015	R	1,52	1,52	-	1,52
23-046-001-00208-001	81015	R	1,41	1,41	-	1,41

**APELLIDOS Y NOMBRE / RAZÓN SOCIAL**      **NIF**      **EXPEDIENTE**  
 HERRERA GARCIA MARIA MANUELA      75065039P      6061963

**Resumen de superficies**

<u>GRUPO DE PAGO</u>	<u>SUPERFICIE ( Hectáreas )</u>			<u>IMPORTE ( Euros )</u>			<u>TOTAL</u>
	<u>Declarada</u>	<u>Determinada</u>	<u>Resuelta</u>	<u>FEADER</u>	<u>M.A.G.R.A.M.A.</u>	<u>C.A.P.</u>	
28 ALGODÓN	2,45	2,45	2,45	686,00	62,85	108,65	857,50
							857,50

**SUPERFICIE ( Hectáreas )**

<u>REFERENCIA SIGPAC</u>	<u>CULTIVO</u>	<u>SEC_REG</u>	<u>Declarada</u>	<u>Prod. Integrada</u>	<u>Control C.</u>	<u>Determinada</u>
23-046-001-00014-001	81015	R	2,45	2,45	-	2,45

**APELLIDOS Y NOMBRE / RAZÓN SOCIAL**      **NIF**      **EXPEDIENTE**  
 IBAÑEZ TRUJILLO RAFAEL      25981372C      6012027

**Resumen de superficies**

<u>GRUPO DE PAGO</u>	<u>SUPERFICIE ( Hectáreas )</u>			<u>IMPORTE ( Euros )</u>			<u>TOTAL</u>
	<u>Declarada</u>	<u>Determinada</u>	<u>Resuelta</u>	<u>FEADER</u>	<u>M.A.G.R.A.M.A.</u>	<u>C.A.P.</u>	
28 ALGODÓN	4,99	4,99	4,99	1.397,20	128,02	221,28	1.746,50
							1.746,50

**SUPERFICIE ( Hectáreas )**

<u>REFERENCIA SIGPAC</u>	<u>CULTIVO</u>	<u>SEC_REG</u>	<u>Declarada</u>	<u>Prod. Integrada</u>	<u>Control C.</u>	<u>Determinada</u>
23-005-009-00304-001	81151	R	2,23	2,23	-	2,23
23-096-016-00023-001	81151	R	0,15	0,15	-	0,15
23-096-016-00023-002	81151	R	2,61	2,61	-	2,61

**APELLIDOS Y NOMBRE / RAZÓN SOCIAL**      **NIF**      **EXPEDIENTE**  
 JEREZ PEREZ ISABEL      74986917V      6075436

**Resumen de superficies**

<u>GRUPO DE PAGO</u>	<u>SUPERFICIE ( Hectáreas )</u>			<u>IMPORTE ( Euros )</u>			<u>TOTAL</u>
	<u>Declarada</u>	<u>Determinada</u>	<u>Resuelta</u>	<u>FEADER</u>	<u>M.A.G.R.A.M.A.</u>	<u>C.A.P.</u>	
28 ALGODÓN	6,07	6,07	6,07	1.699,60	155,73	269,17	2.124,50
							2.124,50

**SUPERFICIE ( Hectáreas )**

<u>REFERENCIA SIGPAC</u>	<u>CULTIVO</u>	<u>SEC_REG</u>	<u>Declarada</u>	<u>Prod. Integrada</u>	<u>Control C.</u>	<u>Determinada</u>
23-096-015-00241-001	81192	R	1,42	1,42	-	1,42
23-096-017-00041-001	81015	R	0,27	0,27	-	0,27
23-096-017-00042-001	81015	R	1,61	1,61	-	1,61
23-096-017-00043-001	81192	R	0,30	0,30	-	0,30
23-096-017-00044-001	81015	R	0,44	0,44	-	0,44
23-096-017-00045-001	81192	R	0,27	0,27	-	0,27
23-096-020-00311-001	81015	R	1,07	1,07	-	1,07
23-096-020-00313-001	81192	R	0,69	0,69	-	0,69



**APELLIDOS Y NOMBRE / RAZÓN SOCIAL**      **NIF**      **EXPEDIENTE**

JIMENEZ ESPAÑA VICENTE      30047710G      6049614

**Resumen de superficies**

<u>GRUPO DE PAGO</u>	<u>SUPERFICIE ( Hectáreas )</u>			<u>IMPORTE ( Euros )</u>			<u>TOTAL</u>
	<u>Declarada</u>	<u>Determinada</u>	<u>Resuelta</u>	<u>FEADER</u>	<u>M.A.G.R.A.M.A.</u>	<u>C.A.P.</u>	
28 ALGODÓN	1,14	1,14	1,14	319,20	29,25	50,55	399,00
							399,00

**SUPERFICIE ( Hectáreas )**

<u>REFERENCIA SIGPAC</u>	<u>CULTIVO</u>	<u>SEC_REG</u>	<u>Declarada</u>	<u>Prod. Integrada</u>	<u>Control C.</u>	<u>Determinada</u>
23-005-006-00093-003	81015	R	1,14	1,14	-	1,14

**APELLIDOS Y NOMBRE / RAZÓN SOCIAL**      **NIF**      **EXPEDIENTE**

JIMENEZ RUIZ FRANCISCA      75002847P      6072073

**Resumen de superficies**

<u>GRUPO DE PAGO</u>	<u>SUPERFICIE ( Hectáreas )</u>			<u>IMPORTE ( Euros )</u>			<u>TOTAL</u>
	<u>Declarada</u>	<u>Determinada</u>	<u>Resuelta</u>	<u>FEADER</u>	<u>M.A.G.R.A.M.A.</u>	<u>C.A.P.</u>	
28 ALGODÓN	8,41	8,41	8,41	2.354,80	215,76	372,94	2.943,50
							2.943,50

**SUPERFICIE ( Hectáreas )**

<u>REFERENCIA SIGPAC</u>	<u>CULTIVO</u>	<u>SEC_REG</u>	<u>Declarada</u>	<u>Prod. Integrada</u>	<u>Control C.</u>	<u>Determinada</u>
23-005-006-00012-002	81015	R	1,91	1,91	-	1,91
23-005-006-00014-003	81314	R	0,56	0,56	-	0,56
23-005-006-00028-001	81015	R	2,16	2,16	-	2,16
23-005-006-00204-001	81314	R	0,95	0,95	-	0,95
23-005-006-00208-003	81314	R	0,69	0,69	-	0,69
23-005-006-00209-005	81314	R	1,54	1,54	-	1,54
23-005-006-00210-002	81314	R	0,60	0,60	-	0,60

**APELLIDOS Y NOMBRE / RAZÓN SOCIAL**      **NIF**      **EXPEDIENTE**

JIMENEZ SABALETE MANUEL      25929747F      6075439

**Resumen de superficies**

<u>GRUPO DE PAGO</u>	<u>SUPERFICIE ( Hectáreas )</u>			<u>IMPORTE ( Euros )</u>			<u>TOTAL</u>
	<u>Declarada</u>	<u>Determinada</u>	<u>Resuelta</u>	<u>FEADER</u>	<u>M.A.G.R.A.M.A.</u>	<u>C.A.P.</u>	
28 ALGODÓN	2,91	2,91	2,91	814,80	74,66	129,04	1.018,50
							1.018,50

**SUPERFICIE ( Hectáreas )**

<u>REFERENCIA SIGPAC</u>	<u>CULTIVO</u>	<u>SEC_REG</u>	<u>Declarada</u>	<u>Prod. Integrada</u>	<u>Control C.</u>	<u>Determinada</u>
23-096-016-00036-001	81192	R	2,91	2,91	-	2,91

**APELLIDOS Y NOMBRE / RAZÓN SOCIAL**      **NIF**      **EXPEDIENTE**

LARA DIAZ MANUEL      25862592N      6075441

**Resumen de superficies**

<u>GRUPO DE PAGO</u>	<u>SUPERFICIE ( Hectáreas )</u>			<u>IMPORTE ( Euros )</u>			<u>TOTAL</u>
	<u>Declarada</u>	<u>Determinada</u>	<u>Resuelta</u>	<u>FEADER</u>	<u>M.A.G.R.A.M.A.</u>	<u>C.A.P.</u>	
28 ALGODÓN	3,06	3,06	3,06	856,80	78,50	135,70	1.071,00
							1.071,00

**SUPERFICIE ( Hectáreas )**

<u>REFERENCIA SIGPAC</u>	<u>CULTIVO</u>	<u>SEC_REG</u>	<u>Declarada</u>	<u>Prod. Integrada</u>	<u>Control C.</u>	<u>Determinada</u>
23-096-016-00028-001	81015	R	3,06	3,06	-	3,06



**APELLIDOS Y NOMBRE / RAZÓN SOCIAL**      **NIF**      **EXPEDIENTE**

LARA NAVARRETE ISABEL      25936571T      6075445

**Resumen de superficies**

<u>GRUPO DE PAGO</u>	<u>SUPERFICIE ( Hectáreas )</u>			<u>IMPORTE ( Euros )</u>			<u>TOTAL</u>
	<u>Declarada</u>	<u>Determinada</u>	<u>Resuelta</u>	<u>FEADER</u>	<u>M.A.G.R.A.M.A.</u>	<u>C.A.P.</u>	
28 ALGODÓN	2,19	2,19	2,19	613,20	56,18	97,12	766,50
							766,50

**SUPERFICIE ( Hectáreas )**

<u>REFERENCIA SIGPAC</u>	<u>CULTIVO</u>	<u>SEC_REG</u>	<u>Declarada</u>	<u>Prod. Integrada</u>	<u>Control C.</u>	<u>Determinada</u>
23-096-016-00098-001	81192	R	0,63	0,63	-	0,63
23-096-016-00104-002	81192	R	1,56	1,56	-	1,56

**APELLIDOS Y NOMBRE / RAZÓN SOCIAL**      **NIF**      **EXPEDIENTE**

LARA NAVARRETE JUAN      25862614B      6075446

**Resumen de superficies**

<u>GRUPO DE PAGO</u>	<u>SUPERFICIE ( Hectáreas )</u>			<u>IMPORTE ( Euros )</u>			<u>TOTAL</u>
	<u>Declarada</u>	<u>Determinada</u>	<u>Resuelta</u>	<u>FEADER</u>	<u>M.A.G.R.A.M.A.</u>	<u>C.A.P.</u>	
28 ALGODÓN	0,57	0,57	0,57	159,60	14,62	25,28	199,50
							199,50

**SUPERFICIE ( Hectáreas )**

<u>REFERENCIA SIGPAC</u>	<u>CULTIVO</u>	<u>SEC_REG</u>	<u>Declarada</u>	<u>Prod. Integrada</u>	<u>Control C.</u>	<u>Determinada</u>
23-096-016-00096-001	81192	R	0,57	0,57	-	0,57

**APELLIDOS Y NOMBRE / RAZÓN SOCIAL**      **NIF**      **EXPEDIENTE**

LEON FERNANDEZ ANA      75007534A      6021895

**Resumen de superficies**

<u>GRUPO DE PAGO</u>	<u>SUPERFICIE ( Hectáreas )</u>			<u>IMPORTE ( Euros )</u>			<u>TOTAL</u>
	<u>Declarada</u>	<u>Determinada</u>	<u>Resuelta</u>	<u>FEADER</u>	<u>M.A.G.R.A.M.A.</u>	<u>C.A.P.</u>	
28 ALGODÓN	2,25	2,25	2,25	630,00	57,72	99,78	787,50
							787,50

**SUPERFICIE ( Hectáreas )**

<u>REFERENCIA SIGPAC</u>	<u>CULTIVO</u>	<u>SEC_REG</u>	<u>Declarada</u>	<u>Prod. Integrada</u>	<u>Control C.</u>	<u>Determinada</u>
23-005-005-00028-001	81015	R	2,25	2,25	-	2,25

**APELLIDOS Y NOMBRE / RAZÓN SOCIAL**      **NIF**      **EXPEDIENTE**

LEON JEREZ FERNANDO ANGEL      52549089T      6075447

**Resumen de superficies**

<u>GRUPO DE PAGO</u>	<u>SUPERFICIE ( Hectáreas )</u>			<u>IMPORTE ( Euros )</u>			<u>TOTAL</u>
	<u>Declarada</u>	<u>Determinada</u>	<u>Resuelta</u>	<u>FEADER</u>	<u>M.A.G.R.A.M.A.</u>	<u>C.A.P.</u>	
28 ALGODÓN	7,38	7,38	7,38	2.066,40	189,33	327,27	2.583,00
							2.583,00

**SUPERFICIE ( Hectáreas )**

<u>REFERENCIA SIGPAC</u>	<u>CULTIVO</u>	<u>SEC_REG</u>	<u>Declarada</u>	<u>Prod. Integrada</u>	<u>Control C.</u>	<u>Determinada</u>
23-096-017-00011-001	81015	R	0,63	0,63	-	0,63
23-096-017-00077-002	81015	R	0,15	0,15	-	0,15
23-096-017-00078-001	81015	R	0,74	0,74	-	0,74
23-096-017-00079-001	81192	R	1,65	1,65	-	1,65
23-096-017-00136-002	81015	R	0,38	0,38	-	0,38
23-096-017-00247-001	81192	R	0,55	0,55	-	0,55
23-096-017-00255-001	81192	R	0,16	0,16	-	0,16
23-096-017-00339-001	81015	R	0,86	0,86	-	0,86
23-096-018-00310-001	81015	R	0,57	0,57	-	0,57
23-096-021-00010-001	81192	R	1,13	1,13	-	1,13
23-096-021-00067-002	81192	R	0,56	0,56	-	0,56

**APELLIDOS Y NOMBRE / RAZÓN SOCIAL**      **NIF**      **EXPEDIENTE**  
 LEON JEREZ FRANCISCA      78683894C      6075448

**Resumen de superficies**

<u>GRUPO DE PAGO</u>	<u>SUPERFICIE ( Hectáreas )</u>			<u>IMPORTE ( Euros )</u>			<u>TOTAL</u>
	<u>Declarada</u>	<u>Determinada</u>	<u>Resuelta</u>	<u>FEADER</u>	<u>M.A.G.R.A.M.A.</u>	<u>C.A.P.</u>	
28 ALGODÓN	3,07	3,07	3,07	859,60	78,76	136,14	1.074,50
							1.074,50

**SUPERFICIE ( Hectáreas )**

<u>REFERENCIA SIGPAC</u>	<u>CULTIVO</u>	<u>SEC_REG</u>	<u>Declarada</u>	<u>Prod. Integrada</u>	<u>Control C.</u>	<u>Determinada</u>
23-005-006-00182-002	81178	R	1,22	1,22	-	1,22
23-096-017-00029-001	81178	R	0,25	0,25	-	0,25
23-096-017-00030-001	81015	R	1,20	1,20	-	1,20
23-096-017-00244-001	81178	R	0,40	0,40	-	0,40

**APELLIDOS Y NOMBRE / RAZÓN SOCIAL**      **NIF**      **EXPEDIENTE**  
 LEON JEREZ JOSE MARIA      52543426H      6075449

**Resumen de superficies**

<u>GRUPO DE PAGO</u>	<u>SUPERFICIE ( Hectáreas )</u>			<u>IMPORTE ( Euros )</u>			<u>TOTAL</u>
	<u>Declarada</u>	<u>Determinada</u>	<u>Resuelta</u>	<u>FEADER</u>	<u>M.A.G.R.A.M.A.</u>	<u>C.A.P.</u>	
28 ALGODÓN	7,40	7,40	7,40	2.072,00	189,85	328,15	2.590,00
							2.590,00

**SUPERFICIE ( Hectáreas )**

<u>REFERENCIA SIGPAC</u>	<u>CULTIVO</u>	<u>SEC_REG</u>	<u>Declarada</u>	<u>Prod. Integrada</u>	<u>Control C.</u>	<u>Determinada</u>
23-027-001-00188-001	81192	R	1,26	1,26	-	1,26
23-027-001-00190-001	81192	R	1,05	1,05	-	1,05
23-096-017-00046-001	81192	R	0,28	0,28	-	0,28
23-096-017-00048-001	81192	R	0,29	0,29	-	0,29
23-096-017-00058-001	81015	R	1,92	1,92	-	1,92
23-096-017-00059-001	81015	R	0,46	0,46	-	0,46
23-096-017-00115-001	81015	R	0,59	0,59	-	0,59
23-096-017-00136-002	81015	R	0,35	0,35	-	0,35
23-096-017-00243-001	81192	R	0,41	0,41	-	0,41
23-096-017-00335-001	81015	R	0,79	0,79	-	0,79

**APELLIDOS Y NOMBRE / RAZÓN SOCIAL**      **NIF**      **EXPEDIENTE**  
 LEON MARTOS LORENZO      26134108J      6075451

**Resumen de superficies**

<u>GRUPO DE PAGO</u>	<u>SUPERFICIE ( Hectáreas )</u>			<u>IMPORTE ( Euros )</u>			<u>TOTAL</u>
	<u>Declarada</u>	<u>Determinada</u>	<u>Resuelta</u>	<u>FEADER</u>	<u>M.A.G.R.A.M.A.</u>	<u>C.A.P.</u>	
28 ALGODÓN	2,66	2,66	2,66	744,80	68,24	117,96	931,00
							931,00

**SUPERFICIE ( Hectáreas )**

<u>REFERENCIA SIGPAC</u>	<u>CULTIVO</u>	<u>SEC_REG</u>	<u>Declarada</u>	<u>Prod. Integrada</u>	<u>Control C.</u>	<u>Determinada</u>
23-027-001-00130-001	81178	R	0,96	0,96	-	0,96
23-027-001-00133-001	81178	R	1,31	1,31	-	1,31
23-096-017-00047-001	81015	R	0,39	0,39	-	0,39

**APELLIDOS Y NOMBRE / RAZÓN SOCIAL**      **NIF**      **EXPEDIENTE**  
 LEON ROMERO BLAS      52549457T      6012440

**Resumen de superficies**

<u>GRUPO DE PAGO</u>	<u>SUPERFICIE ( Hectáreas )</u>			<u>IMPORTE ( Euros )</u>			<u>TOTAL</u>
	<u>Declarada</u>	<u>Determinada</u>	<u>Resuelta</u>	<u>FEADER</u>	<u>M.A.G.R.A.M.A.</u>	<u>C.A.P.</u>	
28 ALGODÓN	2,16	2,16	2,16	604,80	55,41	95,79	756,00
							756,00

**SUPERFICIE ( Hectáreas )**

<u>REFERENCIA SIGPAC</u>	<u>CULTIVO</u>	<u>SEC_REG</u>	<u>Declarada</u>	<u>Prod. Integrada</u>	<u>Control C.</u>	<u>Determinada</u>
23-027-001-00145-001	81190	R	2,16	2,16	-	2,16

**APELLIDOS Y NOMBRE / RAZÓN SOCIAL**      **NIF**      **EXPEDIENTE**  
 LLAMAS FERNANDEZ VICTORIA      26147867H      6021896

**Resumen de superficies**

<u>GRUPO DE PAGO</u>	<u>SUPERFICIE ( Hectáreas )</u>			<u>IMPORTE ( Euros )</u>			<u>TOTAL</u>
	<u>Declarada</u>	<u>Determinada</u>	<u>Resuelta</u>	<u>FEADER</u>	<u>M.A.G.R.A.M.A.</u>	<u>C.A.P.</u>	
28 ALGODÓN	1,17	1,17	1,17	327,60	30,02	51,88	409,50
							409,50

**SUPERFICIE ( Hectáreas )**

<u>REFERENCIA SIGPAC</u>	<u>CULTIVO</u>	<u>SEC_REG</u>	<u>Declarada</u>	<u>Prod. Integrada</u>	<u>Control C.</u>	<u>Determinada</u>
23-005-003-00004-001	81034	R	1,17	1,17	-	1,17

**APELLIDOS Y NOMBRE / RAZÓN SOCIAL**      **NIF**      **EXPEDIENTE**  
 LOPEZ HINOJOSA ENCARNACION      25976363W      6049616

**Resumen de superficies**

<u>GRUPO DE PAGO</u>	<u>SUPERFICIE ( Hectáreas )</u>			<u>IMPORTE ( Euros )</u>			<u>TOTAL</u>
	<u>Declarada</u>	<u>Determinada</u>	<u>Resuelta</u>	<u>FEADER</u>	<u>M.A.G.R.A.M.A.</u>	<u>C.A.P.</u>	
28 ALGODÓN	9,91	9,91	9,91	2.774,80	254,24	439,46	3.468,50
							3.468,50

**SUPERFICIE ( Hectáreas )**

<u>REFERENCIA SIGPAC</u>	<u>CULTIVO</u>	<u>SEC_REG</u>	<u>Declarada</u>	<u>Prod. Integrada</u>	<u>Control C.</u>	<u>Determinada</u>
23-005-013-00132-002	81200	R	2,20	2,20	-	2,20
23-005-013-00173-001	81200	R	1,20	1,20	-	1,20
23-005-013-00174-001	81200	R	1,34	1,34	-	1,34
23-005-013-00392-003	81200	R	0,70	0,70	-	0,70
23-059-012-00131-001	81200	R	2,14	2,14	-	2,14
23-059-012-00142-001	81200	R	0,02	0,02	-	0,02
23-059-012-00143-001	81200	R	1,02	1,02	-	1,02
23-059-012-00144-002	81200	R	1,29	1,29	-	1,29

**APELLIDOS Y NOMBRE / RAZÓN SOCIAL**      **NIF**      **EXPEDIENTE**  
 LÓPEZ MUÑOZ ENCARNACIÓN      74989168Z      6075457

**Resumen de superficies**

<u>GRUPO DE PAGO</u>	<u>SUPERFICIE ( Hectáreas )</u>			<u>IMPORTE ( Euros )</u>			<u>TOTAL</u>
	<u>Declarada</u>	<u>Determinada</u>	<u>Resuelta</u>	<u>FEADER</u>	<u>M.A.G.R.A.M.A.</u>	<u>C.A.P.</u>	
28 ALGODÓN	1,06	1,06	1,06	296,80	27,19	47,01	371,00
							371,00

**SUPERFICIE ( Hectáreas )**

<u>REFERENCIA SIGPAC</u>	<u>CULTIVO</u>	<u>SEC_REG</u>	<u>Declarada</u>	<u>Prod. Integrada</u>	<u>Control C.</u>	<u>Determinada</u>
23-027-001-00232-001	81192	R	1,04	1,04	-	1,04
23-096-018-00381-001	81192	R	0,02	0,02	-	0,02

**APELLIDOS Y NOMBRE / RAZÓN SOCIAL**      **NIF**      **EXPEDIENTE**  
 LORENTE FERNANDEZ JOSEFA      52543338E      6075452

**Resumen de superficies**

<u>GRUPO DE PAGO</u>	<u>SUPERFICIE ( Hectáreas )</u>			<u>IMPORTE ( Euros )</u>			<u>TOTAL</u>
	<u>Declarada</u>	<u>Determinada</u>	<u>Resuelta</u>	<u>FEADER</u>	<u>M.A.G.R.A.M.A.</u>	<u>C.A.P.</u>	
28 ALGODÓN	1,10	1,10	1,10	308,00	28,22	48,78	385,00
							385,00

**SUPERFICIE ( Hectáreas )**

<u>REFERENCIA SIGPAC</u>	<u>CULTIVO</u>	<u>SEC_REG</u>	<u>Declarada</u>	<u>Prod. Integrada</u>	<u>Control C.</u>	<u>Determinada</u>
23-096-017-00175-001	81034	R	1,10	1,10	-	1,10



**APELLIDOS Y NOMBRE / RAZÓN SOCIAL**      **NIF**      **EXPEDIENTE**  
 LORENZO CASADO CONSUELO      52548158N      6075454

**Resumen de superficies**

<u>GRUPO DE PAGO</u>	<u>SUPERFICIE ( Hectáreas )</u>			<u>IMPORTE ( Euros )</u>			<u>TOTAL</u>
	<u>Declarada</u>	<u>Determinada</u>	<u>Resuelta</u>	<u>FEADER</u>	<u>M.A.G.R.A.M.A.</u>	<u>C.A.P.</u>	
28 ALGODÓN	0,51	0,51	0,51	142,80	13,08	22,62	178,50
							178,50

**SUPERFICIE ( Hectáreas )**

<u>REFERENCIA SIGPAC</u>	<u>CULTIVO</u>	<u>SEC_REG</u>	<u>Declarada</u>	<u>Prod. Integrada</u>	<u>Control C.</u>	<u>Determinada</u>
23-096-016-00085-002	81192	R	0,05	0,05	-	0,05
23-096-016-00085-003	81192	R	0,46	0,46	-	0,46

**APELLIDOS Y NOMBRE / RAZÓN SOCIAL**      **NIF**      **EXPEDIENTE**  
 LORITE RASCÓN VICENTE JESÚS      26471507W      6062003

**Resumen de superficies**

<u>GRUPO DE PAGO</u>	<u>SUPERFICIE ( Hectáreas )</u>			<u>IMPORTE ( Euros )</u>			<u>TOTAL</u>
	<u>Declarada</u>	<u>Determinada</u>	<u>Resuelta</u>	<u>FEADER</u>	<u>M.A.G.R.A.M.A.</u>	<u>C.A.P.</u>	
28 ALGODÓN	5,95	5,95	5,95	1.666,00	152,65	263,85	2.082,50
							2.082,50

**SUPERFICIE ( Hectáreas )**

<u>REFERENCIA SIGPAC</u>	<u>CULTIVO</u>	<u>SEC_REG</u>	<u>Declarada</u>	<u>Prod. Integrada</u>	<u>Control C.</u>	<u>Determinada</u>
23-055-009-00100-004	81015	R	2,75	2,75	-	2,75
23-055-009-00108-001	81015	R	3,20	3,20	-	3,20

**APELLIDOS Y NOMBRE / RAZÓN SOCIAL**      **NIF**      **EXPEDIENTE**  
 LOZANO FLORES ALFONSO      25856231E      6103717

**Resumen de superficies**

<u>GRUPO DE PAGO</u>	<u>SUPERFICIE ( Hectáreas )</u>			<u>IMPORTE ( Euros )</u>			<u>TOTAL</u>
	<u>Declarada</u>	<u>Determinada</u>	<u>Resuelta</u>	<u>FEADER</u>	<u>M.A.G.R.A.M.A.</u>	<u>C.A.P.</u>	
28 ALGODÓN	7,95	7,95	7,95	2.226,00	203,96	352,54	2.782,50
							2.782,50

**SUPERFICIE ( Hectáreas )**

<u>REFERENCIA SIGPAC</u>	<u>CULTIVO</u>	<u>SEC_REG</u>	<u>Declarada</u>	<u>Prod. Integrada</u>	<u>Control C.</u>	<u>Determinada</u>
23-005-006-00192-002	81190	R	3,52	3,52	-	3,52
23-005-008-00043-002	81190	R	4,43	4,43	-	4,43

**APELLIDOS Y NOMBRE / RAZÓN SOCIAL**      **NIF**      **EXPEDIENTE**  
 LUCENA TORRES JUAN JOSE      25860028R      6075119

**Resumen de superficies**

<u>GRUPO DE PAGO</u>	<u>SUPERFICIE ( Hectáreas )</u>			<u>IMPORTE ( Euros )</u>			<u>TOTAL</u>
	<u>Declarada</u>	<u>Determinada</u>	<u>Resuelta</u>	<u>FEADER</u>	<u>M.A.G.R.A.M.A.</u>	<u>C.A.P.</u>	
28 ALGODÓN	1,52	1,52	1,52	425,60	39,00	67,40	532,00
							532,00

**SUPERFICIE ( Hectáreas )**

<u>REFERENCIA SIGPAC</u>	<u>CULTIVO</u>	<u>SEC_REG</u>	<u>Declarada</u>	<u>Prod. Integrada</u>	<u>Control C.</u>	<u>Determinada</u>
23-085-002-00346-003	81289	R	1,52	1,52	-	1,52



**APELLIDOS Y NOMBRE / RAZÓN SOCIAL**      **NIF**      **EXPEDIENTE**  
 LUQUE GARCIA LUCIA      25939290M      6075456

**Resumen de superficies**

<u>GRUPO DE PAGO</u>	<u>SUPERFICIE ( Hectáreas )</u>			<u>IMPORTE ( Euros )</u>			<u>TOTAL</u>
	<u>Declarada</u>	<u>Determinada</u>	<u>Resuelta</u>	<u>FEADER</u>	<u>M.A.G.R.A.M.A.</u>	<u>C.A.P.</u>	
28 ALGODÓN	4,28	4,28	4,28	1.198,40	109,80	189,80	1.498,00
							1.498,00

**SUPERFICIE ( Hectáreas )**

<u>REFERENCIA SIGPAC</u>	<u>CULTIVO</u>	<u>SEC_REG</u>	<u>Declarada</u>	<u>Prod. Integrada</u>	<u>Control C.</u>	<u>Determinada</u>
23-027-001-00186-001	81017	R	0,28	0,28	-	0,28
23-027-001-00189-001	81017	R	1,00	1,00	-	1,00
23-027-001-00207-001	81017	R	0,20	0,20	-	0,20
23-096-014-00114-001	81015	R	1,72	1,72	-	1,72
23-096-017-00129-001	81015	R	0,62	0,62	-	0,62
23-096-017-00130-001	81015	R	0,46	0,46	-	0,46

**APELLIDOS Y NOMBRE / RAZÓN SOCIAL**      **NIF**      **EXPEDIENTE**  
 MARISCAL MORALES ANA      25960679G      6075459

**Resumen de superficies**

<u>GRUPO DE PAGO</u>	<u>SUPERFICIE ( Hectáreas )</u>			<u>IMPORTE ( Euros )</u>			<u>TOTAL</u>
	<u>Declarada</u>	<u>Determinada</u>	<u>Resuelta</u>	<u>FEADER</u>	<u>M.A.G.R.A.M.A.</u>	<u>C.A.P.</u>	
28 ALGODÓN	4,57	4,57	4,57	1.279,60	117,24	202,66	1.599,50
							1.599,50

**SUPERFICIE ( Hectáreas )**

<u>REFERENCIA SIGPAC</u>	<u>CULTIVO</u>	<u>SEC_REG</u>	<u>Declarada</u>	<u>Prod. Integrada</u>	<u>Control C.</u>	<u>Determinada</u>
23-096-015-00218-001	81192	R	1,92	1,92	-	1,92
23-096-017-00289-001	81192	R	0,12	0,12	-	0,12
23-096-017-00290-002	81192	R	0,29	0,29	-	0,29
23-096-017-00292-001	81192	R	0,17	0,17	-	0,17
23-096-017-00293-001	81192	R	0,31	0,31	-	0,31
23-096-018-00016-001	81192	R	1,10	1,10	-	1,10
23-096-018-00073-001	81192	R	0,66	0,66	-	0,66

**APELLIDOS Y NOMBRE / RAZÓN SOCIAL**      **NIF**      **EXPEDIENTE**  
 MARISCAL ROMERO JUAN JOSE      78682098H      6075460

**Resumen de superficies**

<u>GRUPO DE PAGO</u>	<u>SUPERFICIE ( Hectáreas )</u>			<u>IMPORTE ( Euros )</u>			<u>TOTAL</u>
	<u>Declarada</u>	<u>Determinada</u>	<u>Resuelta</u>	<u>FEADER</u>	<u>M.A.G.R.A.M.A.</u>	<u>C.A.P.</u>	
28 ALGODÓN	0,91	0,91	0,91	254,80	23,35	40,35	318,50
							318,50

**SUPERFICIE ( Hectáreas )**

<u>REFERENCIA SIGPAC</u>	<u>CULTIVO</u>	<u>SEC_REG</u>	<u>Declarada</u>	<u>Prod. Integrada</u>	<u>Control C.</u>	<u>Determinada</u>
23-096-018-00029-001	81015	R	0,91	0,91	-	0,91

**APELLIDOS Y NOMBRE / RAZÓN SOCIAL**      **NIF**      **EXPEDIENTE**  
 MARQUEZ CANO ANTONIO      52545681L      6049617

**Resumen de superficies**

<u>GRUPO DE PAGO</u>	<u>SUPERFICIE ( Hectáreas )</u>			<u>IMPORTE ( Euros )</u>			<u>TOTAL</u>
	<u>Declarada</u>	<u>Determinada</u>	<u>Resuelta</u>	<u>FEADER</u>	<u>M.A.G.R.A.M.A.</u>	<u>C.A.P.</u>	
28 ALGODÓN	8,00	8,00	8,00	2.240,00	205,24	354,76	2.800,00
							2.800,00

**SUPERFICIE ( Hectáreas )**

<u>REFERENCIA SIGPAC</u>	<u>CULTIVO</u>	<u>SEC_REG</u>	<u>Declarada</u>	<u>Prod. Integrada</u>	<u>Control C.</u>	<u>Determinada</u>
23-005-009-00074-003	81336	R	3,94	3,94	-	3,94
23-005-012-00350-001	81200	R	2,94	2,94	-	2,94
23-005-012-00351-001	81200	R	1,12	1,12	-	1,12

**APELLIDOS Y NOMBRE / RAZÓN SOCIAL**      **NIF**      **EXPEDIENTE**  
MARTINEZ GARCIA ANDRES      25872331E      6075464

**Resumen de superficies**

<u>GRUPO DE PAGO</u>	<u>SUPERFICIE ( Hectáreas )</u>			<u>IMPORTE ( Euros )</u>			<u>TOTAL</u>
	<u>Declarada</u>	<u>Determinada</u>	<u>Resuelta</u>	<u>FEADER</u>	<u>M.A.G.R.A.M.A.</u>	<u>C.A.P.</u>	
28 ALGODÓN	5,76	5,76	5,76	1.612,80	147,77	255,43	2.016,00
							2.016,00

**SUPERFICIE ( Hectáreas )**

<u>REFERENCIA SIGPAC</u>	<u>CULTIVO</u>	<u>SEC_REG</u>	<u>Declarada</u>	<u>Prod. Integrada</u>	<u>Control C.</u>	<u>Determinada</u>
23-027-001-00148-001	81015	R	1,87	1,87	-	1,87
23-027-001-00153-001	81015	R	0,84	0,84	-	0,84
23-096-017-00014-001	81015	R	1,63	1,63	-	1,63
23-096-017-00325-001	81015	R	1,42	1,42	-	1,42

**APELLIDOS Y NOMBRE / RAZÓN SOCIAL**      **NIF**      **EXPEDIENTE**  
MEDINA CALZADO AGUSTINA      26136292N      6075485

**Resumen de superficies**

<u>GRUPO DE PAGO</u>	<u>SUPERFICIE ( Hectáreas )</u>			<u>IMPORTE ( Euros )</u>			<u>TOTAL</u>
	<u>Declarada</u>	<u>Determinada</u>	<u>Resuelta</u>	<u>FEADER</u>	<u>M.A.G.R.A.M.A.</u>	<u>C.A.P.</u>	
28 ALGODÓN	2,31	2,31	2,31	646,80	59,26	102,44	808,50
							808,50

**SUPERFICIE ( Hectáreas )**

<u>REFERENCIA SIGPAC</u>	<u>CULTIVO</u>	<u>SEC_REG</u>	<u>Declarada</u>	<u>Prod. Integrada</u>	<u>Control C.</u>	<u>Determinada</u>
23-096-015-00032-002	81015	R	0,47	0,47	-	0,47
23-096-017-00121-001	81015	R	0,56	0,56	-	0,56
23-096-017-00122-002	81015	R	0,69	0,69	-	0,69
23-096-017-00303-001	81015	R	0,20	0,20	-	0,20
23-096-017-00304-001	81015	R	0,39	0,39	-	0,39

**APELLIDOS Y NOMBRE / RAZÓN SOCIAL**      **NIF**      **EXPEDIENTE**  
MEDINA GARCIA CANDIDO      52553397F      6076682

**Resumen de superficies**

<u>GRUPO DE PAGO</u>	<u>SUPERFICIE ( Hectáreas )</u>			<u>IMPORTE ( Euros )</u>			<u>TOTAL</u>
	<u>Declarada</u>	<u>Determinada</u>	<u>Resuelta</u>	<u>FEADER</u>	<u>M.A.G.R.A.M.A.</u>	<u>C.A.P.</u>	
28 ALGODÓN	8,29	8,29	8,29	2.321,20	212,68	367,62	2.901,50
							2.901,50

**SUPERFICIE ( Hectáreas )**

<u>REFERENCIA SIGPAC</u>	<u>CULTIVO</u>	<u>SEC_REG</u>	<u>Declarada</u>	<u>Prod. Integrada</u>	<u>Control C.</u>	<u>Determinada</u>
23-032-001-00016-007	81015	R	3,82	3,82	-	3,82
23-096-018-00181-001	81015	R	3,64	3,64	-	3,64
23-096-018-00365-001	81015	R	0,83	0,83	-	0,83

**APELLIDOS Y NOMBRE / RAZÓN SOCIAL**      **NIF**      **EXPEDIENTE**  
MEDINA GARCIA ISABEL LOURDES      52546790R      6079184

**Resumen de superficies**

<u>GRUPO DE PAGO</u>	<u>SUPERFICIE ( Hectáreas )</u>			<u>IMPORTE ( Euros )</u>			<u>TOTAL</u>
	<u>Declarada</u>	<u>Determinada</u>	<u>Resuelta</u>	<u>FEADER</u>	<u>M.A.G.R.A.M.A.</u>	<u>C.A.P.</u>	
28 ALGODÓN	9,61	9,61	9,61	2.690,80	246,54	426,16	3.363,50
							3.363,50

**SUPERFICIE ( Hectáreas )**

<u>REFERENCIA SIGPAC</u>	<u>CULTIVO</u>	<u>SEC_REG</u>	<u>Declarada</u>	<u>Prod. Integrada</u>	<u>Control C.</u>	<u>Determinada</u>
23-049-020-00008-002	81015	R	2,93	2,93	-	2,93
23-049-020-00009-002	81015	R	6,68	6,68	-	6,68

**APELLIDOS Y NOMBRE / RAZÓN SOCIAL**

MEDINA GARCIA JUAN JOSE

**NIF**

52554967J

**EXPEDIENTE**

6075486

**Resumen de superficies**

<u>GRUPO DE PAGO</u>	<u>SUPERFICIE ( Hectáreas )</u>			<u>IMPORTE ( Euros )</u>			<u>TOTAL</u>
	<u>Declarada</u>	<u>Determinada</u>	<u>Resuelta</u>	<u>FEADER</u>	<u>M.A.G.R.A.M.A.</u>	<u>C.A.P.</u>	
28 ALGODÓN	1,56	1,56	1,56	436,80	40,02	69,18	546,00
							546,00

**SUPERFICIE ( Hectáreas )**

<u>REFERENCIA SIGPAC</u>	<u>CULTIVO</u>	<u>SEC_REG</u>	<u>Declarada</u>	<u>Prod. Integrada</u>	<u>Control C.</u>	<u>Determinada</u>
23-096-017-00022-001	81015	R	0,57	0,57	-	0,57
23-096-017-00023-001	81015	R	0,99	0,99	-	0,99

**APELLIDOS Y NOMBRE / RAZÓN SOCIAL**

MEDINA LILLO FILOMENA

**NIF**

25872163S

**EXPEDIENTE**

6075487

**Resumen de superficies**

<u>GRUPO DE PAGO</u>	<u>SUPERFICIE ( Hectáreas )</u>			<u>IMPORTE ( Euros )</u>			<u>TOTAL</u>
	<u>Declarada</u>	<u>Determinada</u>	<u>Resuelta</u>	<u>FEADER</u>	<u>M.A.G.R.A.M.A.</u>	<u>C.A.P.</u>	
28 ALGODÓN	2,60	2,60	2,60	728,00	66,70	115,30	910,00
							910,00

**SUPERFICIE ( Hectáreas )**

<u>REFERENCIA SIGPAC</u>	<u>CULTIVO</u>	<u>SEC_REG</u>	<u>Declarada</u>	<u>Prod. Integrada</u>	<u>Control C.</u>	<u>Determinada</u>
23-096-017-00006-001	81192	R	0,14	0,14	-	0,14
23-096-017-00038-002	81192	R	1,10	1,10	-	1,10
23-096-017-00039-001	81192	R	0,94	0,94	-	0,94
23-096-017-00040-001	81192	R	0,42	0,42	-	0,42

**APELLIDOS Y NOMBRE / RAZÓN SOCIAL**

MEDINA MEDINA FRANCISCO

**NIF**

23555626S

**EXPEDIENTE**

6079185

**Resumen de superficies**

<u>GRUPO DE PAGO</u>	<u>SUPERFICIE ( Hectáreas )</u>			<u>IMPORTE ( Euros )</u>			<u>TOTAL</u>
	<u>Declarada</u>	<u>Determinada</u>	<u>Resuelta</u>	<u>FEADER</u>	<u>M.A.G.R.A.M.A.</u>	<u>C.A.P.</u>	
28 ALGODÓN	9,37	9,37	9,37	2.623,60	240,39	415,51	3.279,50
							3.279,50

**SUPERFICIE ( Hectáreas )**

<u>REFERENCIA SIGPAC</u>	<u>CULTIVO</u>	<u>SEC_REG</u>	<u>Declarada</u>	<u>Prod. Integrada</u>	<u>Control C.</u>	<u>Determinada</u>
23-061-012-00010-002	81192	R	4,21	4,21	-	4,21
23-096-017-00123-001	81015	R	5,16	5,16	-	5,16

**APELLIDOS Y NOMBRE / RAZÓN SOCIAL**

MERINO SOTO DOLORES

**NIF**

52541441B

**EXPEDIENTE**

6072076

**Resumen de superficies**

<u>GRUPO DE PAGO</u>	<u>SUPERFICIE ( Hectáreas )</u>			<u>IMPORTE ( Euros )</u>			<u>TOTAL</u>
	<u>Declarada</u>	<u>Determinada</u>	<u>Resuelta</u>	<u>FEADER</u>	<u>M.A.G.R.A.M.A.</u>	<u>C.A.P.</u>	
28 ALGODÓN	9,86	9,86	9,86	2.760,80	252,96	437,24	3.451,00
							3.451,00

**SUPERFICIE ( Hectáreas )**

<u>REFERENCIA SIGPAC</u>	<u>CULTIVO</u>	<u>SEC_REG</u>	<u>Declarada</u>	<u>Prod. Integrada</u>	<u>Control C.</u>	<u>Determinada</u>
23-061-015-00022-002	81200	R	5,60	5,60	-	5,60
23-061-015-00023-001	81200	R	4,26	4,26	-	4,26





**APELLIDOS Y NOMBRE / RAZÓN SOCIAL**      **NIF**      **EXPEDIENTE**  
 MOLINA BLANCO ANTONIO      25961639K      6075490

**Resumen de superficies**

<u>GRUPO DE PAGO</u>	<u>SUPERFICIE ( Hectáreas )</u>			<u>IMPORTE ( Euros )</u>			<u>TOTAL</u>
	<u>Declarada</u>	<u>Determinada</u>	<u>Resuelta</u>	<u>FEADER</u>	<u>M.A.G.R.A.M.A.</u>	<u>C.A.P.</u>	
28 ALGODÓN	1,25	1,25	1,25	350,00	32,07	55,43	437,50
							437,50

**SUPERFICIE ( Hectáreas )**

<u>REFERENCIA SIGPAC</u>	<u>CULTIVO</u>	<u>SEC_REG</u>	<u>Declarada</u>	<u>Prod. Integrada</u>	<u>Control C.</u>	<u>Determinada</u>
23-061-020-00050-003	81015	R	1,25	1,25	-	1,25

**APELLIDOS Y NOMBRE / RAZÓN SOCIAL**      **NIF**      **EXPEDIENTE**  
 MORA CASTILLO RAFAELA      25888869T      6075491

**Resumen de superficies**

<u>GRUPO DE PAGO</u>	<u>SUPERFICIE ( Hectáreas )</u>			<u>IMPORTE ( Euros )</u>			<u>TOTAL</u>
	<u>Declarada</u>	<u>Determinada</u>	<u>Resuelta</u>	<u>FEADER</u>	<u>M.A.G.R.A.M.A.</u>	<u>C.A.P.</u>	
28 ALGODÓN	1,03	1,03	1,03	288,40	26,42	45,68	360,50
							360,50

**SUPERFICIE ( Hectáreas )**

<u>REFERENCIA SIGPAC</u>	<u>CULTIVO</u>	<u>SEC_REG</u>	<u>Declarada</u>	<u>Prod. Integrada</u>	<u>Control C.</u>	<u>Determinada</u>
23-096-017-00343-002	81015	R	0,48	0,48	-	0,48
23-096-020-00361-001	81162	R	0,55	0,55	-	0,55

**APELLIDOS Y NOMBRE / RAZÓN SOCIAL**      **NIF**      **EXPEDIENTE**  
 MORA MORA EMILIO      26200321D      6062009

**Resumen de superficies**

<u>GRUPO DE PAGO</u>	<u>SUPERFICIE ( Hectáreas )</u>			<u>IMPORTE ( Euros )</u>			<u>TOTAL</u>
	<u>Declarada</u>	<u>Determinada</u>	<u>Resuelta</u>	<u>FEADER</u>	<u>M.A.G.R.A.M.A.</u>	<u>C.A.P.</u>	
28 ALGODÓN	1,00	1,00	1,00	280,00	25,66	44,34	350,00
							350,00

**SUPERFICIE ( Hectáreas )**

<u>REFERENCIA SIGPAC</u>	<u>CULTIVO</u>	<u>SEC_REG</u>	<u>Declarada</u>	<u>Prod. Integrada</u>	<u>Control C.</u>	<u>Determinada</u>
23-046-001-00028-001	81289	R	1,00	1,00	-	1,00

**APELLIDOS Y NOMBRE / RAZÓN SOCIAL**      **NIF**      **EXPEDIENTE**  
 MORA PONCE BLAS      52543099J      6075493

**Resumen de superficies**

<u>GRUPO DE PAGO</u>	<u>SUPERFICIE ( Hectáreas )</u>			<u>IMPORTE ( Euros )</u>			<u>TOTAL</u>
	<u>Declarada</u>	<u>Determinada</u>	<u>Resuelta</u>	<u>FEADER</u>	<u>M.A.G.R.A.M.A.</u>	<u>C.A.P.</u>	
28 ALGODÓN	2,12	2,12	2,12	593,60	54,39	94,01	742,00
							742,00

**SUPERFICIE ( Hectáreas )**

<u>REFERENCIA SIGPAC</u>	<u>CULTIVO</u>	<u>SEC_REG</u>	<u>Declarada</u>	<u>Prod. Integrada</u>	<u>Control C.</u>	<u>Determinada</u>
23-096-015-00033-002	81192	R	0,59	0,59	-	0,59
23-096-015-00039-001	81192	R	0,63	0,63	-	0,63
23-096-015-00040-001	81192	R	0,55	0,55	-	0,55
23-096-015-00072-001	81192	R	0,35	0,35	-	0,35



**APELLIDOS Y NOMBRE / RAZÓN SOCIAL**      **NIF**      **EXPEDIENTE**  
 MORENO CONDE DANIEL      52540438C      6006400

**Resumen de superficies**

<u>GRUPO DE PAGO</u>	<u>SUPERFICIE ( Hectáreas )</u>			<u>IMPORTE ( Euros )</u>			<u>TOTAL</u>
	<u>Declarada</u>	<u>Determinada</u>	<u>Resuelta</u>	<u>FEADER</u>	<u>M.A.G.R.A.M.A.</u>	<u>C.A.P.</u>	
28 ALGODÓN	4,18	4,18	4,18	1.170,40	107,24	185,36	1.463,00
							1.463,00

**SUPERFICIE ( Hectáreas )**

<u>REFERENCIA SIGPAC</u>	<u>CULTIVO</u>	<u>SEC_REG</u>	<u>Declarada</u>	<u>Prod. Integrada</u>	<u>Control C.</u>	<u>Determinada</u>
23-005-004-00010-001	81015	R	0,46	0,46	-	0,46
23-005-004-00155-001	81015	R	0,59	0,59	-	0,59
23-005-004-09000-007	81015	R	0,12	0,12	-	0,12
23-005-005-00025-001	81015	R	3,01	3,01	-	3,01

**APELLIDOS Y NOMBRE / RAZÓN SOCIAL**      **NIF**      **EXPEDIENTE**  
 MORENO DEL ARCO JUAN      26673953W      6075497

**Resumen de superficies**

<u>GRUPO DE PAGO</u>	<u>SUPERFICIE ( Hectáreas )</u>			<u>IMPORTE ( Euros )</u>			<u>TOTAL</u>
	<u>Declarada</u>	<u>Determinada</u>	<u>Resuelta</u>	<u>FEADER</u>	<u>M.A.G.R.A.M.A.</u>	<u>C.A.P.</u>	
28 ALGODÓN	1,92	1,92	1,92	537,60	49,26	85,14	672,00
							672,00

**SUPERFICIE ( Hectáreas )**

<u>REFERENCIA SIGPAC</u>	<u>CULTIVO</u>	<u>SEC_REG</u>	<u>Declarada</u>	<u>Prod. Integrada</u>	<u>Control C.</u>	<u>Determinada</u>
23-032-002-00013-002	81015	R	1,06	1,06	-	1,06
23-061-020-00329-001	81017	R	0,31	0,31	-	0,31
23-061-020-00343-004	81017	R	0,55	0,55	-	0,55

**APELLIDOS Y NOMBRE / RAZÓN SOCIAL**      **NIF**      **EXPEDIENTE**  
 MORENO JODAR ANA MARIA      52542767A      6072080

**Resumen de superficies**

<u>GRUPO DE PAGO</u>	<u>SUPERFICIE ( Hectáreas )</u>			<u>IMPORTE ( Euros )</u>			<u>TOTAL</u>
	<u>Declarada</u>	<u>Determinada</u>	<u>Resuelta</u>	<u>FEADER</u>	<u>M.A.G.R.A.M.A.</u>	<u>C.A.P.</u>	
28 ALGODÓN	6,71	6,71	6,71	1.878,80	172,15	297,55	2.348,50
							2.348,50

**SUPERFICIE ( Hectáreas )**

<u>REFERENCIA SIGPAC</u>	<u>CULTIVO</u>	<u>SEC_REG</u>	<u>Declarada</u>	<u>Prod. Integrada</u>	<u>Control C.</u>	<u>Determinada</u>
23-005-009-00006-002	81192	R	0,13	0,13	-	0,13
23-005-014-00175-001	81192	R	1,20	1,20	-	1,20
23-005-014-00187-003	81192	R	1,19	1,19	-	1,19
23-005-014-00203-001	81192	R	1,87	1,87	-	1,87
23-005-014-00249-001	81192	R	1,33	1,33	-	1,33
23-005-014-00274-001	81192	R	0,99	0,99	-	0,99

**APELLIDOS Y NOMBRE / RAZÓN SOCIAL**      **NIF**      **EXPEDIENTE**  
 MORENO SANCHEZ JOSE      25983724A      6012042

**Resumen de superficies**

<u>GRUPO DE PAGO</u>	<u>SUPERFICIE ( Hectáreas )</u>			<u>IMPORTE ( Euros )</u>			<u>TOTAL</u>
	<u>Declarada</u>	<u>Determinada</u>	<u>Resuelta</u>	<u>FEADER</u>	<u>M.A.G.R.A.M.A.</u>	<u>C.A.P.</u>	
28 ALGODÓN	4,05	4,05	4,05	1.134,00	103,90	179,60	1.417,50
							1.417,50

**SUPERFICIE ( Hectáreas )**

<u>REFERENCIA SIGPAC</u>	<u>CULTIVO</u>	<u>SEC_REG</u>	<u>Declarada</u>	<u>Prod. Integrada</u>	<u>Control C.</u>	<u>Determinada</u>
23-096-018-00187-002	81190	R	1,28	1,28	-	1,28
23-096-018-00316-001	81190	R	1,39	1,39	-	1,39
23-096-018-00317-001	81190	R	1,38	1,38	-	1,38

**APELLIDOS Y NOMBRE / RAZÓN SOCIAL**      **NIF**      **EXPEDIENTE**  
 MUNUERA GUTIERREZ CARMEN      52547329B      6072081

**Resumen de superficies**

<u>GRUPO DE PAGO</u>	<u>SUPERFICIE ( Hectáreas )</u>			<u>IMPORTE ( Euros )</u>			<u>TOTAL</u>
	<u>Declarada</u>	<u>Determinada</u>	<u>Resuelta</u>	<u>FEADER</u>	<u>M.A.G.R.A.M.A.</u>	<u>C.A.P.</u>	
28 ALGODÓN	1,57	1,57	1,57	439,60	40,28	69,62	549,50
							549,50

**SUPERFICIE ( Hectáreas )**

<u>REFERENCIA SIGPAC</u>	<u>CULTIVO</u>	<u>SEC_REG</u>	<u>Declarada</u>	<u>Prod. Integrada</u>	<u>Control C.</u>	<u>Determinada</u>
23-005-014-00179-002	81192	R	0,51	0,51	-	0,51
23-005-014-00183-001	81192	R	1,06	1,06	-	1,06

**APELLIDOS Y NOMBRE / RAZÓN SOCIAL**      **NIF**      **EXPEDIENTE**  
 MUNUERA GUTIERREZ JOSE      52543944F      6072082

**Resumen de superficies**

<u>GRUPO DE PAGO</u>	<u>SUPERFICIE ( Hectáreas )</u>			<u>IMPORTE ( Euros )</u>			<u>TOTAL</u>
	<u>Declarada</u>	<u>Determinada</u>	<u>Resuelta</u>	<u>FEADER</u>	<u>M.A.G.R.A.M.A.</u>	<u>C.A.P.</u>	
28 ALGODÓN	9,90	9,90	9,90	2.772,00	253,98	439,02	3.465,00
							3.465,00

**SUPERFICIE ( Hectáreas )**

<u>REFERENCIA SIGPAC</u>	<u>CULTIVO</u>	<u>SEC_REG</u>	<u>Declarada</u>	<u>Prod. Integrada</u>	<u>Control C.</u>	<u>Determinada</u>
23-005-003-00030-001	81192	R	0,92	0,92	-	0,92
23-005-009-00006-002	81192	R	4,90	4,90	-	4,90
23-005-014-00272-002	81192	R	4,08	4,08	-	4,08

**APELLIDOS Y NOMBRE / RAZÓN SOCIAL**      **NIF**      **EXPEDIENTE**  
 OJEDA BLANCO ANTONIO      25943104R      6075505

**Resumen de superficies**

<u>GRUPO DE PAGO</u>	<u>SUPERFICIE ( Hectáreas )</u>			<u>IMPORTE ( Euros )</u>			<u>TOTAL</u>
	<u>Declarada</u>	<u>Determinada</u>	<u>Resuelta</u>	<u>FEADER</u>	<u>M.A.G.R.A.M.A.</u>	<u>C.A.P.</u>	
28 ALGODÓN	2,36	2,36	2,36	660,80	60,55	104,65	826,00
							826,00

**SUPERFICIE ( Hectáreas )**

<u>REFERENCIA SIGPAC</u>	<u>CULTIVO</u>	<u>SEC_REG</u>	<u>Declarada</u>	<u>Prod. Integrada</u>	<u>Control C.</u>	<u>Determinada</u>
23-032-001-09000-004	81204	R	0,47	0,47	-	0,47
23-061-020-00333-001	81204	R	1,89	1,89	-	1,89

**APELLIDOS Y NOMBRE / RAZÓN SOCIAL**      **NIF**      **EXPEDIENTE**  
 ORTEGA LORITE MANUEL      26461889K      6062023

**Resumen de superficies**

<u>GRUPO DE PAGO</u>	<u>SUPERFICIE ( Hectáreas )</u>			<u>IMPORTE ( Euros )</u>			<u>TOTAL</u>
	<u>Declarada</u>	<u>Determinada</u>	<u>Resuelta</u>	<u>FEADER</u>	<u>M.A.G.R.A.M.A.</u>	<u>C.A.P.</u>	
28 ALGODÓN	3,64	3,64	3,64	1.019,20	93,38	161,42	1.274,00
							1.274,00

**SUPERFICIE ( Hectáreas )**

<u>REFERENCIA SIGPAC</u>	<u>CULTIVO</u>	<u>SEC_REG</u>	<u>Declarada</u>	<u>Prod. Integrada</u>	<u>Control C.</u>	<u>Determinada</u>
23-014-020-00015-001	81015	R	2,56	2,56	-	2,56
23-046-001-00093-001	81015	R	0,59	0,59	-	0,59
23-046-001-00102-001	81015	R	0,24	0,24	-	0,24
23-046-001-00103-001	81015	R	0,25	0,25	-	0,25



**APELLIDOS Y NOMBRE / RAZÓN SOCIAL**      **NIF**      **EXPEDIENTE**  
 PALOMARES BLANCO JUAN ANTONIO      25908740E      6075508

**Resumen de superficies**

<u>GRUPO DE PAGO</u>	<u>SUPERFICIE ( Hectáreas )</u>			<u>IMPORTE ( Euros )</u>			<u>TOTAL</u>
	<u>Declarada</u>	<u>Determinada</u>	<u>Resuelta</u>	<u>FEADER</u>	<u>M.A.G.R.A.M.A.</u>	<u>C.A.P.</u>	
28 ALGODÓN	1,04	1,04	1,04	291,20	26,68	46,12	364,00
							364,00

**SUPERFICIE ( Hectáreas )**

<u>REFERENCIA SIGPAC</u>	<u>CULTIVO</u>	<u>SEC_REG</u>	<u>Declarada</u>	<u>Prod. Integrada</u>	<u>Control C.</u>	<u>Determinada</u>
23-061-020-00465-001	81192	R	1,04	1,04	-	1,04

**APELLIDOS Y NOMBRE / RAZÓN SOCIAL**      **NIF**      **EXPEDIENTE**  
 PALOMARES BLANCO JUAN JOSE      25979240G      6075509

**Resumen de superficies**

<u>GRUPO DE PAGO</u>	<u>SUPERFICIE ( Hectáreas )</u>			<u>IMPORTE ( Euros )</u>			<u>TOTAL</u>
	<u>Declarada</u>	<u>Determinada</u>	<u>Resuelta</u>	<u>FEADER</u>	<u>M.A.G.R.A.M.A.</u>	<u>C.A.P.</u>	
28 ALGODÓN	1,01	1,01	1,01	282,80	25,91	44,79	353,50
							353,50

**SUPERFICIE ( Hectáreas )**

<u>REFERENCIA SIGPAC</u>	<u>CULTIVO</u>	<u>SEC_REG</u>	<u>Declarada</u>	<u>Prod. Integrada</u>	<u>Control C.</u>	<u>Determinada</u>
23-061-020-00321-002	81017	R	1,01	1,01	-	1,01

**APELLIDOS Y NOMBRE / RAZÓN SOCIAL**      **NIF**      **EXPEDIENTE**  
 PEÑA CHECA REMEDIOS      25927797N      6072083

**Resumen de superficies**

<u>GRUPO DE PAGO</u>	<u>SUPERFICIE ( Hectáreas )</u>			<u>IMPORTE ( Euros )</u>			<u>TOTAL</u>
	<u>Declarada</u>	<u>Determinada</u>	<u>Resuelta</u>	<u>FEADER</u>	<u>M.A.G.R.A.M.A.</u>	<u>C.A.P.</u>	
28 ALGODÓN	9,95	9,95	9,95	2.786,00	255,27	441,23	3.482,50
							3.482,50

**SUPERFICIE ( Hectáreas )**

<u>REFERENCIA SIGPAC</u>	<u>CULTIVO</u>	<u>SEC_REG</u>	<u>Declarada</u>	<u>Prod. Integrada</u>	<u>Control C.</u>	<u>Determinada</u>
23-005-002-00001-001	81015	R	2,66	2,66	-	2,66
23-005-002-00002-001	81015	R	7,29	7,29	-	7,29

**APELLIDOS Y NOMBRE / RAZÓN SOCIAL**      **NIF**      **EXPEDIENTE**  
 PERALVAREZ MOYA DEMETRIO      25894528R      6021908

**Resumen de superficies**

<u>GRUPO DE PAGO</u>	<u>SUPERFICIE ( Hectáreas )</u>			<u>IMPORTE ( Euros )</u>			<u>TOTAL</u>
	<u>Declarada</u>	<u>Determinada</u>	<u>Resuelta</u>	<u>FEADER</u>	<u>M.A.G.R.A.M.A.</u>	<u>C.A.P.</u>	
28 ALGODÓN	0,78	0,78	0,78	218,40	20,01	34,59	273,00
							273,00

**SUPERFICIE ( Hectáreas )**

<u>REFERENCIA SIGPAC</u>	<u>CULTIVO</u>	<u>SEC_REG</u>	<u>Declarada</u>	<u>Prod. Integrada</u>	<u>Control C.</u>	<u>Determinada</u>
23-005-009-00172-001	81192	R	0,78	0,78	-	0,78

**APELLIDOS Y NOMBRE / RAZÓN SOCIAL**      **NIF**      **EXPEDIENTE**  
 PEREZ BARRANCO GLORIA      25928203G      6075517

**Resumen de superficies**

<u>GRUPO DE PAGO</u>	<u>SUPERFICIE ( Hectáreas )</u>			<u>IMPORTE ( Euros )</u>			<u>TOTAL</u>
	<u>Declarada</u>	<u>Determinada</u>	<u>Resuelta</u>	<u>FEADER</u>	<u>M.A.G.R.A.M.A.</u>	<u>C.A.P.</u>	
28 ALGODÓN	2,01	2,01	2,01	562,80	51,57	89,13	703,50
							703,50

**SUPERFICIE ( Hectáreas )**

<u>REFERENCIA SIGPAC</u>	<u>CULTIVO</u>	<u>SEC_REG</u>	<u>Declarada</u>	<u>Prod. Integrada</u>	<u>Control C.</u>	<u>Determinada</u>
23-005-006-00200-002	81204	R	1,41	1,41	-	1,41
23-005-006-00201-001	81204	R	0,60	0,60	-	0,60

**APELLIDOS Y NOMBRE / RAZÓN SOCIAL**      **NIF**      **EXPEDIENTE**  
 PEREZ CALLEJAS JUAN      26111914Z      6075518

**Resumen de superficies**

GRUPO DE PAGO	SUPERFICIE ( Hectáreas )			IMPORTE ( Euros )			TOTAL
	Declarada	Determinada	Resuelta	FEADER	M.A.G.R.A.M.A.	C.A.P.	
28 ALGODÓN	2,48	2,48	2,48	694,40	63,62	109,98	868,00
							868,00

**SUPERFICIE ( Hectáreas )**

REFERENCIA SIGPAC	CULTIVO	SEC_REG	Declarada	Prod. Integrada	Control C.	Determinada
23-096-017-00334-001	81204	R	0,69	0,69	-	0,69
23-096-018-00188-002	81204	R	1,73	1,73	-	1,73
23-096-018-00306-001	81204	R	0,06	0,06	-	0,06

**APELLIDOS Y NOMBRE / RAZÓN SOCIAL**      **NIF**      **EXPEDIENTE**  
 PEREZ GALISTEO GERTRUDIS      52540516Y      6075519

**Resumen de superficies**

GRUPO DE PAGO	SUPERFICIE ( Hectáreas )			IMPORTE ( Euros )			TOTAL
	Declarada	Determinada	Resuelta	FEADER	M.A.G.R.A.M.A.	C.A.P.	
28 ALGODÓN	1,82	1,82	1,82	509,60	46,69	80,71	637,00
							637,00

**SUPERFICIE ( Hectáreas )**

REFERENCIA SIGPAC	CULTIVO	SEC_REG	Declarada	Prod. Integrada	Control C.	Determinada
23-096-016-00025-001	81017	R	1,82	1,82	-	1,82

**APELLIDOS Y NOMBRE / RAZÓN SOCIAL**      **NIF**      **EXPEDIENTE**  
 PEREZ GALISTEO JUAN      25957508F      6075520

**Resumen de superficies**

GRUPO DE PAGO	SUPERFICIE ( Hectáreas )			IMPORTE ( Euros )			TOTAL
	Declarada	Determinada	Resuelta	FEADER	M.A.G.R.A.M.A.	C.A.P.	
28 ALGODÓN	1,83	1,83	1,83	512,40	46,95	81,15	640,50
							640,50

**SUPERFICIE ( Hectáreas )**

REFERENCIA SIGPAC	CULTIVO	SEC_REG	Declarada	Prod. Integrada	Control C.	Determinada
23-096-016-00025-001	81178	R	1,83	1,83	-	1,83

**APELLIDOS Y NOMBRE / RAZÓN SOCIAL**      **NIF**      **EXPEDIENTE**  
 PEREZ PEREZ FRANCISCO      52541734M      6075524

**Resumen de superficies**

GRUPO DE PAGO	SUPERFICIE ( Hectáreas )			IMPORTE ( Euros )			TOTAL
	Declarada	Determinada	Resuelta	FEADER	M.A.G.R.A.M.A.	C.A.P.	
28 ALGODÓN	1,17	1,17	1,17	327,60	30,02	51,88	409,50
							409,50

**SUPERFICIE ( Hectáreas )**

REFERENCIA SIGPAC	CULTIVO	SEC_REG	Declarada	Prod. Integrada	Control C.	Determinada
23-096-017-00001-001	81190	R	1,17	1,17	-	1,17

**APELLIDOS Y NOMBRE / RAZÓN SOCIAL**      **NIF**      **EXPEDIENTE**  
 POLO AVILA GREGORIO      74967305R      6075526

**Resumen de superficies**

GRUPO DE PAGO	SUPERFICIE ( Hectáreas )			IMPORTE ( Euros )			TOTAL
	Declarada	Determinada	Resuelta	FEADER	M.A.G.R.A.M.A.	C.A.P.	
28 ALGODÓN	0,93	0,93	0,93	260,40	23,86	41,24	325,50
							325,50

**SUPERFICIE ( Hectáreas )**

REFERENCIA SIGPAC	CULTIVO	SEC_REG	Declarada	Prod. Integrada	Control C.	Determinada
23-096-015-00053-001	81192	R	0,32	0,32	-	0,32
23-096-015-00054-001	81192	R	0,30	0,30	-	0,30
23-096-015-00055-001	81192	R	0,31	0,31	-	0,31

**APELLIDOS Y NOMBRE / RAZÓN SOCIAL**

POLO AYLLON PEDRO TOMAS

**NIF**

52552970V

**EXPEDIENTE**

6012448

**Resumen de superficies**

<u>GRUPO DE PAGO</u>	<u>SUPERFICIE ( Hectáreas )</u>			<u>IMPORTE ( Euros )</u>			<u>TOTAL</u>
	<u>Declarada</u>	<u>Determinada</u>	<u>Resuelta</u>	<u>FEADER</u>	<u>M.A.G.R.A.M.A.</u>	<u>C.A.P.</u>	
28 ALGODÓN	1,60	1,60	1,60	448,00	41,05	70,95	560,00
							560,00

**SUPERFICIE ( Hectáreas )**

<u>REFERENCIA SIGPAC</u>	<u>CULTIVO</u>	<u>SEC_REG</u>	<u>Declarada</u>	<u>Prod. Integrada</u>	<u>Control C.</u>	<u>Determinada</u>
23-096-015-00195-003	81034	R	0,57	0,57	-	0,57
23-096-015-00196-001	81034	R	1,03	1,03	-	1,03

**APELLIDOS Y NOMBRE / RAZÓN SOCIAL**

POLO CASTILLA JUAN

**NIF**

25985220G

**EXPEDIENTE**

6075527

**Resumen de superficies**

<u>GRUPO DE PAGO</u>	<u>SUPERFICIE ( Hectáreas )</u>			<u>IMPORTE ( Euros )</u>			<u>TOTAL</u>
	<u>Declarada</u>	<u>Determinada</u>	<u>Resuelta</u>	<u>FEADER</u>	<u>M.A.G.R.A.M.A.</u>	<u>C.A.P.</u>	
28 ALGODÓN	1,55	1,55	1,55	434,00	39,77	68,73	542,50
							542,50

**SUPERFICIE ( Hectáreas )**

<u>REFERENCIA SIGPAC</u>	<u>CULTIVO</u>	<u>SEC_REG</u>	<u>Declarada</u>	<u>Prod. Integrada</u>	<u>Control C.</u>	<u>Determinada</u>
23-096-015-00052-001	81017	R	1,55	1,55	-	1,55

**APELLIDOS Y NOMBRE / RAZÓN SOCIAL**

QUIROS SALCEDO RAFAEL ISIDRO

**NIF**

25958839G

**EXPEDIENTE**

6075530

**Resumen de superficies**

<u>GRUPO DE PAGO</u>	<u>SUPERFICIE ( Hectáreas )</u>			<u>IMPORTE ( Euros )</u>			<u>TOTAL</u>
	<u>Declarada</u>	<u>Determinada</u>	<u>Resuelta</u>	<u>FEADER</u>	<u>M.A.G.R.A.M.A.</u>	<u>C.A.P.</u>	
28 ALGODÓN	1,20	1,20	1,20	336,00	30,79	53,21	420,00
							420,00

**SUPERFICIE ( Hectáreas )**

<u>REFERENCIA SIGPAC</u>	<u>CULTIVO</u>	<u>SEC_REG</u>	<u>Declarada</u>	<u>Prod. Integrada</u>	<u>Control C.</u>	<u>Determinada</u>
23-096-016-00002-002	81192	R	1,20	1,20	-	1,20

**APELLIDOS Y NOMBRE / RAZÓN SOCIAL**

RAEZ MARTINEZ JUAN

**NIF**

26442571T

**EXPEDIENTE**

6058141

**Resumen de superficies**

<u>GRUPO DE PAGO</u>	<u>SUPERFICIE ( Hectáreas )</u>			<u>IMPORTE ( Euros )</u>			<u>TOTAL</u>
	<u>Declarada</u>	<u>Determinada</u>	<u>Resuelta</u>	<u>FEADER</u>	<u>M.A.G.R.A.M.A.</u>	<u>C.A.P.</u>	
28 ALGODÓN	10,00	10,00	10,00	2.800,00	256,55	443,45	3.500,00
							3.500,00

**SUPERFICIE ( Hectáreas )**

<u>REFERENCIA SIGPAC</u>	<u>CULTIVO</u>	<u>SEC_REG</u>	<u>Declarada</u>	<u>Prod. Integrada</u>	<u>Control C.</u>	<u>Determinada</u>
23-092-046-00180-001	81162	R	10,00	10,00	-	10,00



**APELLIDOS Y NOMBRE / RAZÓN SOCIAL**

RAMIREZ CASTILLA DOLORES

**NIF**

25916469T

**EXPEDIENTE**

6075531

**Resumen de superficies**

<u>GRUPO DE PAGO</u>	<u>SUPERFICIE ( Hectáreas )</u>			<u>IMPORTE ( Euros )</u>			<u>TOTAL</u>
	<u>Declarada</u>	<u>Determinada</u>	<u>Resuelta</u>	<u>FEADER</u>	<u>M.A.G.R.A.M.A.</u>	<u>C.A.P.</u>	
28 ALGODÓN	7,20	7,20	7,20	2.016,00	184,72	319,28	2.520,00
							2.520,00

**SUPERFICIE ( Hectáreas )**

<u>REFERENCIA SIGPAC</u>	<u>CULTIVO</u>	<u>SEC_REG</u>	<u>Declarada</u>	<u>Prod. Integrada</u>	<u>Control C.</u>	<u>Determinada</u>
23-096-017-00062-001	81162	R	0,71	0,71	-	0,71
23-096-017-00063-001	81162	R	0,58	0,58	-	0,58
23-096-017-00064-002	81015	R	0,26	0,26	-	0,26
23-096-017-00065-001	81015	R	0,36	0,36	-	0,36
23-096-017-00066-001	81162	R	0,50	0,50	-	0,50
23-096-017-00067-001	81162	R	1,45	1,45	-	1,45
23-096-017-00068-001	81162	R	0,07	0,07	-	0,07
23-096-017-00260-002	81162	R	0,72	0,72	-	0,72
23-096-017-00315-001	81015	R	0,31	0,31	-	0,31
23-096-017-00316-001	81162	R	0,33	0,33	-	0,33
23-096-017-00317-001	81162	R	0,04	0,04	-	0,04
23-096-017-00320-001	81162	R	1,06	1,06	-	1,06
23-096-018-00333-003	81162	R	0,81	0,81	-	0,81

**APELLIDOS Y NOMBRE / RAZÓN SOCIAL**

REINA REDONDO JULIA

**NIF**

70640249G

**EXPEDIENTE**

6072085

**Resumen de superficies**

<u>GRUPO DE PAGO</u>	<u>SUPERFICIE ( Hectáreas )</u>			<u>IMPORTE ( Euros )</u>			<u>TOTAL</u>
	<u>Declarada</u>	<u>Determinada</u>	<u>Resuelta</u>	<u>FEADER</u>	<u>M.A.G.R.A.M.A.</u>	<u>C.A.P.</u>	
28 ALGODÓN	9,90	9,90	9,90	2.772,00	253,98	439,02	3.465,00
							3.465,00

**SUPERFICIE ( Hectáreas )**

<u>REFERENCIA SIGPAC</u>	<u>CULTIVO</u>	<u>SEC_REG</u>	<u>Declarada</u>	<u>Prod. Integrada</u>	<u>Control C.</u>	<u>Determinada</u>
23-005-002-00001-001	81200	R	2,20	2,20	-	2,20
23-005-003-00001-001	81200	R	7,70	7,70	-	7,70

**APELLIDOS Y NOMBRE / RAZÓN SOCIAL**

REYES HERRERA MANUELA

**NIF**

26475904Y

**EXPEDIENTE**

6062055

**Resumen de superficies**

<u>GRUPO DE PAGO</u>	<u>SUPERFICIE ( Hectáreas )</u>			<u>IMPORTE ( Euros )</u>			<u>TOTAL</u>
	<u>Declarada</u>	<u>Determinada</u>	<u>Resuelta</u>	<u>FEADER</u>	<u>M.A.G.R.A.M.A.</u>	<u>C.A.P.</u>	
28 ALGODÓN	4,64	4,64	4,64	1.299,20	119,04	205,76	1.624,00
							1.624,00

**SUPERFICIE ( Hectáreas )**

<u>REFERENCIA SIGPAC</u>	<u>CULTIVO</u>	<u>SEC_REG</u>	<u>Declarada</u>	<u>Prod. Integrada</u>	<u>Control C.</u>	<u>Determinada</u>
23-046-001-00051-001	81015	R	1,18	1,18	-	1,18
23-046-001-00054-001	81015	R	0,88	0,88	-	0,88
23-046-001-00104-001	81015	R	2,58	2,58	-	2,58



**APELLIDOS Y NOMBRE / RAZÓN SOCIAL**      **NIF**      **EXPEDIENTE**  
 REYES RASCON ANTONIO      26485040B      6062062

**Resumen de superficies**

<u>GRUPO DE PAGO</u>	<u>SUPERFICIE ( Hectáreas )</u>			<u>IMPORTE ( Euros )</u>			<u>TOTAL</u>
	<u>Declarada</u>	<u>Determinada</u>	<u>Resuelta</u>	<u>FEADER</u>	<u>M.A.G.R.A.M.A.</u>	<u>C.A.P.</u>	
28 ALGODÓN	6,37	6,37	6,37	1.783,60	163,42	282,48	2.229,50
							2.229,50

**SUPERFICIE ( Hectáreas )**

<u>REFERENCIA SIGPAC</u>	<u>CULTIVO</u>	<u>SEC_REG</u>	<u>Declarada</u>	<u>Prod. Integrada</u>	<u>Control C.</u>	<u>Determinada</u>
23-046-001-00104-001	81015	R	0,30	0,30	-	0,30
23-046-001-00106-002	81015	R	1,74	1,74	-	1,74
23-046-011-00044-001	81015	R	4,33	4,33	-	4,33

**APELLIDOS Y NOMBRE / RAZÓN SOCIAL**      **NIF**      **EXPEDIENTE**  
 REYES REYES MANUEL NICETO      26443923H      6062044

**Resumen de superficies**

<u>GRUPO DE PAGO</u>	<u>SUPERFICIE ( Hectáreas )</u>			<u>IMPORTE ( Euros )</u>			<u>TOTAL</u>
	<u>Declarada</u>	<u>Determinada</u>	<u>Resuelta</u>	<u>FEADER</u>	<u>M.A.G.R.A.M.A.</u>	<u>C.A.P.</u>	
28 ALGODÓN	0,99	0,99	0,99	277,20	25,40	43,90	346,50
							346,50

**SUPERFICIE ( Hectáreas )**

<u>REFERENCIA SIGPAC</u>	<u>CULTIVO</u>	<u>SEC_REG</u>	<u>Declarada</u>	<u>Prod. Integrada</u>	<u>Control C.</u>	<u>Determinada</u>
23-046-001-00207-001	81015	R	0,99	0,99	-	0,99

**APELLIDOS Y NOMBRE / RAZÓN SOCIAL**      **NIF**      **EXPEDIENTE**  
 RODRIGUEZ POYATOS MARIA PILAR      26451142S      6062063

**Resumen de superficies**

<u>GRUPO DE PAGO</u>	<u>SUPERFICIE ( Hectáreas )</u>			<u>IMPORTE ( Euros )</u>			<u>TOTAL</u>
	<u>Declarada</u>	<u>Determinada</u>	<u>Resuelta</u>	<u>FEADER</u>	<u>M.A.G.R.A.M.A.</u>	<u>C.A.P.</u>	
28 ALGODÓN	3,49	3,49	3,49	977,20	89,54	154,76	1.221,50
							1.221,50

**SUPERFICIE ( Hectáreas )**

<u>REFERENCIA SIGPAC</u>	<u>CULTIVO</u>	<u>SEC_REG</u>	<u>Declarada</u>	<u>Prod. Integrada</u>	<u>Control C.</u>	<u>Determinada</u>
23-055-008-00136-003	81015	R	3,49	3,49	-	3,49

**APELLIDOS Y NOMBRE / RAZÓN SOCIAL**      **NIF**      **EXPEDIENTE**  
 RODRIGUEZ PRIETO MARIA MERCEDES      52546965S      6075532

**Resumen de superficies**

<u>GRUPO DE PAGO</u>	<u>SUPERFICIE ( Hectáreas )</u>			<u>IMPORTE ( Euros )</u>			<u>TOTAL</u>
	<u>Declarada</u>	<u>Determinada</u>	<u>Resuelta</u>	<u>FEADER</u>	<u>M.A.G.R.A.M.A.</u>	<u>C.A.P.</u>	
28 ALGODÓN	3,66	3,66	3,66	1.024,80	93,90	162,30	1.281,00
							1.281,00

**SUPERFICIE ( Hectáreas )**

<u>REFERENCIA SIGPAC</u>	<u>CULTIVO</u>	<u>SEC_REG</u>	<u>Declarada</u>	<u>Prod. Integrada</u>	<u>Control C.</u>	<u>Determinada</u>
23-096-016-00031-001	81192	R	2,07	2,07	-	2,07
23-096-016-00032-001	81192	R	1,59	1,59	-	1,59

**APELLIDOS Y NOMBRE / RAZÓN SOCIAL**      **NIF**      **EXPEDIENTE**  
 RODRIGUEZ RAMIREZ ANA      25920439Z      6075533

**Resumen de superficies**

<u>GRUPO DE PAGO</u>	<u>SUPERFICIE ( Hectáreas )</u>			<u>IMPORTE ( Euros )</u>			<u>TOTAL</u>
	<u>Declarada</u>	<u>Determinada</u>	<u>Resuelta</u>	<u>FEADER</u>	<u>M.A.G.R.A.M.A.</u>	<u>C.A.P.</u>	
28 ALGODÓN	3,45	3,45	3,45	966,00	88,51	152,99	1.207,50
							1.207,50

**SUPERFICIE ( Hectáreas )**

<u>REFERENCIA SIGPAC</u>	<u>CULTIVO</u>	<u>SEC_REG</u>	<u>Declarada</u>	<u>Prod. Integrada</u>	<u>Control C.</u>	<u>Determinada</u>
23-096-016-00020-001	81015	R	3,45	3,45	-	3,45



**APELLIDOS Y NOMBRE / RAZÓN SOCIAL**      **NIF**      **EXPEDIENTE**  
 ROMERO ORDUÑA JOSE MARIA      52541029J      6021914

**Resumen de superficies**

<u>GRUPO DE PAGO</u>	<u>SUPERFICIE ( Hectáreas )</u>			<u>IMPORTE ( Euros )</u>			<u>TOTAL</u>
	<u>Declarada</u>	<u>Determinada</u>	<u>Resuelta</u>	<u>FEADER</u>	<u>M.A.G.R.A.M.A.</u>	<u>C.A.P.</u>	
28 ALGODÓN	6,36	6,36	6,36	1.780,80	163,17	282,03	2.226,00
							2.226,00

**SUPERFICIE ( Hectáreas )**

<u>REFERENCIA SIGPAC</u>	<u>CULTIVO</u>	<u>SEC_REG</u>	<u>Declarada</u>	<u>Prod. Integrada</u>	<u>Control C.</u>	<u>Determinada</u>
23-040-005-00441-001	81017	R	6,36	6,36	-	6,36

**APELLIDOS Y NOMBRE / RAZÓN SOCIAL**      **NIF**      **EXPEDIENTE**  
 RUIZ LOPEZ FRANCISCA      26451881H      6062064

**Resumen de superficies**

<u>GRUPO DE PAGO</u>	<u>SUPERFICIE ( Hectáreas )</u>			<u>IMPORTE ( Euros )</u>			<u>TOTAL</u>
	<u>Declarada</u>	<u>Determinada</u>	<u>Resuelta</u>	<u>FEADER</u>	<u>M.A.G.R.A.M.A.</u>	<u>C.A.P.</u>	
28 ALGODÓN	0,85	0,85	0,85	238,00	21,81	37,69	297,50
							297,50

**SUPERFICIE ( Hectáreas )**

<u>REFERENCIA SIGPAC</u>	<u>CULTIVO</u>	<u>SEC_REG</u>	<u>Declarada</u>	<u>Prod. Integrada</u>	<u>Control C.</u>	<u>Determinada</u>
23-046-001-00282-002	81015	R	0,85	0,85	-	0,85

**APELLIDOS Y NOMBRE / RAZÓN SOCIAL**      **NIF**      **EXPEDIENTE**  
 RUIZ MARTINEZ JOSE      25873247H      6034978

**Resumen de superficies**

<u>GRUPO DE PAGO</u>	<u>SUPERFICIE ( Hectáreas )</u>			<u>IMPORTE ( Euros )</u>			<u>TOTAL</u>
	<u>Declarada</u>	<u>Determinada</u>	<u>Resuelta</u>	<u>FEADER</u>	<u>M.A.G.R.A.M.A.</u>	<u>C.A.P.</u>	
28 ALGODÓN	9,37	9,37	9,37	2.623,60	240,39	415,51	3.279,50
							3.279,50

**SUPERFICIE ( Hectáreas )**

<u>REFERENCIA SIGPAC</u>	<u>CULTIVO</u>	<u>SEC_REG</u>	<u>Declarada</u>	<u>Prod. Integrada</u>	<u>Control C.</u>	<u>Determinada</u>
23-061-011-00013-003	81151	R	8,00	8,00	-	8,00
23-061-019-00039-001	81151	R	0,67	0,67	-	0,67
23-061-019-00040-001	81151	R	0,70	0,70	-	0,70

**APELLIDOS Y NOMBRE / RAZÓN SOCIAL**      **NIF**      **EXPEDIENTE**  
 RUIZ MONTILLA ISABEL      52557527C      6075534

**Resumen de superficies**

<u>GRUPO DE PAGO</u>	<u>SUPERFICIE ( Hectáreas )</u>			<u>IMPORTE ( Euros )</u>			<u>TOTAL</u>
	<u>Declarada</u>	<u>Determinada</u>	<u>Resuelta</u>	<u>FEADER</u>	<u>M.A.G.R.A.M.A.</u>	<u>C.A.P.</u>	
28 ALGODÓN	0,98	0,98	0,98	274,40	25,14	43,46	343,00
							343,00

**SUPERFICIE ( Hectáreas )**

<u>REFERENCIA SIGPAC</u>	<u>CULTIVO</u>	<u>SEC_REG</u>	<u>Declarada</u>	<u>Prod. Integrada</u>	<u>Control C.</u>	<u>Determinada</u>
23-096-017-00047-001	81015	R	0,10	0,10	-	0,10
23-096-017-00248-001	81017	R	0,33	0,33	-	0,33
23-096-017-00256-001	81017	R	0,22	0,22	-	0,22
23-096-017-00257-001	81015	R	0,33	0,33	-	0,33



**APELLIDOS Y NOMBRE / RAZÓN SOCIAL**      **NIF**      **EXPEDIENTE**

RUIZ PEREA JUAN      25964775Y      6079121

**Resumen de superficies**

<u>GRUPO DE PAGO</u>	<u>SUPERFICIE ( Hectáreas )</u>			<u>IMPORTE ( Euros )</u>			<u>TOTAL</u>
	<u>Declarada</u>	<u>Determinada</u>	<u>Resuelta</u>	<u>FEADER</u>	<u>M.A.G.R.A.M.A.</u>	<u>C.A.P.</u>	
28 ALGODÓN	10,00	10,00	10,00	2.800,00	256,55	443,45	3.500,00
							3.500,00

**SUPERFICIE ( Hectáreas )**

<u>REFERENCIA SIGPAC</u>	<u>CULTIVO</u>	<u>SEC_REG</u>	<u>Declarada</u>	<u>Prod. Integrada</u>	<u>Control C.</u>	<u>Determinada</u>
23-100-016-00029-001	81009	R	10,00	10,00	-	10,00

**APELLIDOS Y NOMBRE / RAZÓN SOCIAL**      **NIF**      **EXPEDIENTE**

RUIZ PEREA MIGUEL      26478380K      6079122

**Resumen de superficies**

<u>GRUPO DE PAGO</u>	<u>SUPERFICIE ( Hectáreas )</u>			<u>IMPORTE ( Euros )</u>			<u>TOTAL</u>
	<u>Declarada</u>	<u>Determinada</u>	<u>Resuelta</u>	<u>FEADER</u>	<u>M.A.G.R.A.M.A.</u>	<u>C.A.P.</u>	
28 ALGODÓN	10,00	10,00	10,00	2.800,00	256,55	443,45	3.500,00
							3.500,00

**SUPERFICIE ( Hectáreas )**

<u>REFERENCIA SIGPAC</u>	<u>CULTIVO</u>	<u>SEC_REG</u>	<u>Declarada</u>	<u>Prod. Integrada</u>	<u>Control C.</u>	<u>Determinada</u>
23-100-016-00029-001	81009	R	10,00	10,00	-	10,00

**APELLIDOS Y NOMBRE / RAZÓN SOCIAL**      **NIF**      **EXPEDIENTE**

RUIZ PEREA PEDRO      26187201E      6079123

**Resumen de superficies**

<u>GRUPO DE PAGO</u>	<u>SUPERFICIE ( Hectáreas )</u>			<u>IMPORTE ( Euros )</u>			<u>TOTAL</u>
	<u>Declarada</u>	<u>Determinada</u>	<u>Resuelta</u>	<u>FEADER</u>	<u>M.A.G.R.A.M.A.</u>	<u>C.A.P.</u>	
28 ALGODÓN	10,00	10,00	10,00	2.800,00	256,55	443,45	3.500,00
							3.500,00

**SUPERFICIE ( Hectáreas )**

<u>REFERENCIA SIGPAC</u>	<u>CULTIVO</u>	<u>SEC_REG</u>	<u>Declarada</u>	<u>Prod. Integrada</u>	<u>Control C.</u>	<u>Determinada</u>
23-100-016-00029-001	81009	R	10,00	10,00	-	10,00

**APELLIDOS Y NOMBRE / RAZÓN SOCIAL**      **NIF**      **EXPEDIENTE**

RUZ GARCIA APOLO      52544822B      6075535

**Resumen de superficies**

<u>GRUPO DE PAGO</u>	<u>SUPERFICIE ( Hectáreas )</u>			<u>IMPORTE ( Euros )</u>			<u>TOTAL</u>
	<u>Declarada</u>	<u>Determinada</u>	<u>Resuelta</u>	<u>FEADER</u>	<u>M.A.G.R.A.M.A.</u>	<u>C.A.P.</u>	
28 ALGODÓN	1,42	1,42	1,42	397,60	36,43	62,97	497,00
							497,00

**SUPERFICIE ( Hectáreas )**

<u>REFERENCIA SIGPAC</u>	<u>CULTIVO</u>	<u>SEC_REG</u>	<u>Declarada</u>	<u>Prod. Integrada</u>	<u>Control C.</u>	<u>Determinada</u>
23-027-001-00168-001	81017	R	1,03	1,03	-	1,03
23-096-018-00196-001	81017	R	0,39	0,39	-	0,39

**APELLIDOS Y NOMBRE / RAZÓN SOCIAL**      **NIF**      **EXPEDIENTE**

RUZ GARCIA TRINIDAD      52544821X      6075536

**Resumen de superficies**

<u>GRUPO DE PAGO</u>	<u>SUPERFICIE ( Hectáreas )</u>			<u>IMPORTE ( Euros )</u>			<u>TOTAL</u>
	<u>Declarada</u>	<u>Determinada</u>	<u>Resuelta</u>	<u>FEADER</u>	<u>M.A.G.R.A.M.A.</u>	<u>C.A.P.</u>	
28 ALGODÓN	4,28	4,28	4,28	1.198,40	109,80	189,80	1.498,00
							1.498,00

**SUPERFICIE ( Hectáreas )**

<u>REFERENCIA SIGPAC</u>	<u>CULTIVO</u>	<u>SEC_REG</u>	<u>Declarada</u>	<u>Prod. Integrada</u>	<u>Control C.</u>	<u>Determinada</u>
23-027-001-00134-001	81192	R	1,15	1,15	-	1,15
23-096-016-00030-001	81192	R	3,13	3,13	-	3,13

**APELLIDOS Y NOMBRE / RAZÓN SOCIAL**      **NIF**      **EXPEDIENTE**  
 RUZ HERNANDEZ APOLO      25862554C      6075537

**Resumen de superficies**

GRUPO DE PAGO	SUPERFICIE ( Hectáreas )			IMPORTE ( Euros )			TOTAL
	Declarada	Determinada	Resuelta	FEADER	M.A.G.R.A.M.A.	C.A.P.	
28 ALGODÓN	2,28	2,28	2,28	638,40	58,49	101,11	798,00
							798,00

**SUPERFICIE ( Hectáreas )**

REFERENCIA SIGPAC	CULTIVO	SEC_REG	Declarada	Prod. Integrada	Control C.	Determinada
23-096-018-00180-001	81192	R	0,53	0,53	-	0,53
23-096-018-00202-001	81192	R	0,50	0,50	-	0,50
23-096-018-00309-002	81192	R	0,47	0,47	-	0,47
23-096-018-09000-002	81192	R	0,78	0,78	-	0,78

**APELLIDOS Y NOMBRE / RAZÓN SOCIAL**      **NIF**      **EXPEDIENTE**  
 SANCHEZ BERMUDEZ ANA      26116585Q      6012049

**Resumen de superficies**

GRUPO DE PAGO	SUPERFICIE ( Hectáreas )			IMPORTE ( Euros )			TOTAL
	Declarada	Determinada	Resuelta	FEADER	M.A.G.R.A.M.A.	C.A.P.	
28 ALGODÓN	1,80	1,80	1,80	504,00	46,18	79,82	630,00
							630,00

**SUPERFICIE ( Hectáreas )**

REFERENCIA SIGPAC	CULTIVO	SEC_REG	Declarada	Prod. Integrada	Control C.	Determinada
23-005-012-00226-002	81034	R	1,60	1,60	-	1,60
23-005-012-00357-001	81034	R	0,20	0,20	-	0,20

**APELLIDOS Y NOMBRE / RAZÓN SOCIAL**      **NIF**      **EXPEDIENTE**  
 SANCHEZ CANO CARLOS      26142453D      6021917

**Resumen de superficies**

GRUPO DE PAGO	SUPERFICIE ( Hectáreas )			IMPORTE ( Euros )			TOTAL
	Declarada	Determinada	Resuelta	FEADER	M.A.G.R.A.M.A.	C.A.P.	
28 ALGODÓN	3,79	3,79	3,79	1.061,20	97,23	168,07	1.326,50
							1.326,50

**SUPERFICIE ( Hectáreas )**

REFERENCIA SIGPAC	CULTIVO	SEC_REG	Declarada	Prod. Integrada	Control C.	Determinada
23-005-012-00377-003	81034	R	0,89	0,89	-	0,89
23-005-012-00379-001	81034	R	1,55	1,55	-	1,55
23-005-012-00437-001	81034	R	1,35	1,35	-	1,35

**APELLIDOS Y NOMBRE / RAZÓN SOCIAL**      **NIF**      **EXPEDIENTE**  
 SANCHEZ CANTALEJO RAMIREZ JOSE      24089377M      6064134

**Resumen de superficies**

GRUPO DE PAGO	SUPERFICIE ( Hectáreas )			IMPORTE ( Euros )			TOTAL
	Declarada	Determinada	Resuelta	FEADER	M.A.G.R.A.M.A.	C.A.P.	
28 ALGODÓN	10,00	10,00	10,00	2.800,00	256,55	443,45	3.500,00
							3.500,00

**SUPERFICIE ( Hectáreas )**

REFERENCIA SIGPAC	CULTIVO	SEC_REG	Declarada	Prod. Integrada	Control C.	Determinada
23-092-087-00072-001	81289	R	4,00	4,49	-	4,00
23-092-087-00073-001	81289	R	6,00	6,00	-	6,00



**APELLIDOS Y NOMBRE / RAZÓN SOCIAL**      **NIF**      **EXPEDIENTE**  
 SANCHEZ MEÑACA PILAR      25940779E      6049624

**Resumen de superficies**

<u>GRUPO DE PAGO</u>	<u>SUPERFICIE ( Hectáreas )</u>			<u>IMPORTE ( Euros )</u>			<u>TOTAL</u>
	<u>Declarada</u>	<u>Determinada</u>	<u>Resuelta</u>	<u>FEADER</u>	<u>M.A.G.R.A.M.A.</u>	<u>C.A.P.</u>	
28 ALGODÓN	1,50	1,50	1,50	420,00	38,48	66,52	525,00
							525,00

**SUPERFICIE ( Hectáreas )**

<u>REFERENCIA SIGPAC</u>	<u>CULTIVO</u>	<u>SEC_REG</u>	<u>Declarada</u>	<u>Prod. Integrada</u>	<u>Control C.</u>	<u>Determinada</u>
23-096-016-00001-001	81319	R	1,50	1,50	-	1,50

**APELLIDOS Y NOMBRE / RAZÓN SOCIAL**      **NIF**      **EXPEDIENTE**  
 SANCHEZ ORTIZ FRANCISCO      26225870M      6067836

**Resumen de superficies**

<u>GRUPO DE PAGO</u>	<u>SUPERFICIE ( Hectáreas )</u>			<u>IMPORTE ( Euros )</u>			<u>TOTAL</u>
	<u>Declarada</u>	<u>Determinada</u>	<u>Resuelta</u>	<u>FEADER</u>	<u>M.A.G.R.A.M.A.</u>	<u>C.A.P.</u>	
28 ALGODÓN	10,00	10,00	10,00	2.800,00	256,55	443,45	3.500,00
							3.500,00

**SUPERFICIE ( Hectáreas )**

<u>REFERENCIA SIGPAC</u>	<u>CULTIVO</u>	<u>SEC_REG</u>	<u>Declarada</u>	<u>Prod. Integrada</u>	<u>Control C.</u>	<u>Determinada</u>
23-085-003-00061-002	81204	R	5,89	5,89	-	5,89
23-085-003-00117-001	81204	R	2,02	2,02	-	2,02
23-085-003-00120-001	81204	R	2,09	2,09	-	2,09

**APELLIDOS Y NOMBRE / RAZÓN SOCIAL**      **NIF**      **EXPEDIENTE**  
 SANCHEZ RODRIGUEZ FELIPE AGUSTIN      26010377E      6079124

**Resumen de superficies**

<u>GRUPO DE PAGO</u>	<u>SUPERFICIE ( Hectáreas )</u>			<u>IMPORTE ( Euros )</u>			<u>TOTAL</u>
	<u>Declarada</u>	<u>Determinada</u>	<u>Resuelta</u>	<u>FEADER</u>	<u>M.A.G.R.A.M.A.</u>	<u>C.A.P.</u>	
28 ALGODÓN	10,00	10,00	10,00	2.800,00	256,55	443,45	3.500,00
							3.500,00

**SUPERFICIE ( Hectáreas )**

<u>REFERENCIA SIGPAC</u>	<u>CULTIVO</u>	<u>SEC_REG</u>	<u>Declarada</u>	<u>Prod. Integrada</u>	<u>Control C.</u>	<u>Determinada</u>
23-061-007-00019-002	81015	R	10,00	10,00	-	10,00

**APELLIDOS Y NOMBRE / RAZÓN SOCIAL**      **NIF**      **EXPEDIENTE**  
 SEGURA PEREZ CANDIDO      26142433N      6062921

**Resumen de superficies**

<u>GRUPO DE PAGO</u>	<u>SUPERFICIE ( Hectáreas )</u>			<u>IMPORTE ( Euros )</u>			<u>TOTAL</u>
	<u>Declarada</u>	<u>Determinada</u>	<u>Resuelta</u>	<u>FEADER</u>	<u>M.A.G.R.A.M.A.</u>	<u>C.A.P.</u>	
28 ALGODÓN	6,80	6,80	6,80	1.904,00	174,45	301,55	2.380,00
							2.380,00

**SUPERFICIE ( Hectáreas )**

<u>REFERENCIA SIGPAC</u>	<u>CULTIVO</u>	<u>SEC_REG</u>	<u>Declarada</u>	<u>Prod. Integrada</u>	<u>Control C.</u>	<u>Determinada</u>
23-005-006-00193-001	81190	R	2,09	2,09	-	2,09
23-005-006-00197-001	81190	R	1,99	1,99	-	1,99
23-005-006-00222-001	81190	R	0,47	0,47	-	0,47
23-005-006-00223-001	81190	R	0,49	0,49	-	0,49
23-005-006-00224-001	81190	R	0,04	0,04	-	0,04
23-005-006-00236-001	81190	R	1,72	1,72	-	1,72



**APELLIDOS Y NOMBRE / RAZÓN SOCIAL**

SEGURA PEREZ FRANCISCA

**NIF**

74989107E

**EXPEDIENTE**

6062922

**Resumen de superficies**

<u>GRUPO DE PAGO</u>	<u>SUPERFICIE ( Hectáreas )</u>			<u>IMPORTE ( Euros )</u>			<u>TOTAL</u>
	<u>Declarada</u>	<u>Determinada</u>	<u>Resuelta</u>	<u>FEADER</u>	<u>M.A.G.R.A.M.A.</u>	<u>C.A.P.</u>	
28 ALGODÓN	3,66	3,66	3,66	1.024,80	93,90	162,30	1.281,00
							1.281,00

**SUPERFICIE ( Hectáreas )**

<u>REFERENCIA SIGPAC</u>	<u>CULTIVO</u>	<u>SEC_REG</u>	<u>Declarada</u>	<u>Prod. Integrada</u>	<u>Control C.</u>	<u>Determinada</u>
23-005-006-00111-001	81289	R	1,08	1,08	-	1,08
23-005-006-00111-002	81289	R	0,19	0,19	-	0,19
23-005-006-00160-002	81289	R	0,31	0,31	-	0,31
23-005-006-00195-001	81268	R	1,76	1,76	-	1,76
23-005-006-00221-001	81289	R	0,32	0,36	-	0,32

**APELLIDOS Y NOMBRE / RAZÓN SOCIAL**

SORIA GALLEGO FEDERICO JESUS

**NIF**

25901931K

**EXPEDIENTE**

6099676

**Resumen de superficies**

<u>GRUPO DE PAGO</u>	<u>SUPERFICIE ( Hectáreas )</u>			<u>IMPORTE ( Euros )</u>			<u>TOTAL</u>
	<u>Declarada</u>	<u>Determinada</u>	<u>Resuelta</u>	<u>FEADER</u>	<u>M.A.G.R.A.M.A.</u>	<u>C.A.P.</u>	
28 ALGODÓN	0,95	0,95	0,95	266,00	24,37	42,13	332,50
							332,50

**SUPERFICIE ( Hectáreas )**

<u>REFERENCIA SIGPAC</u>	<u>CULTIVO</u>	<u>SEC_REG</u>	<u>Declarada</u>	<u>Prod. Integrada</u>	<u>Control C.</u>	<u>Determinada</u>
23-005-006-00226-001	81190	R	0,42	0,42	-	0,42
23-005-006-00227-001	81190	R	0,04	0,04	-	0,04
23-005-006-00230-001	81190	R	0,49	0,49	-	0,49

**APELLIDOS Y NOMBRE / RAZÓN SOCIAL**

SORIA GALLEGO JOSEFA

**NIF**

23671342H

**EXPEDIENTE**

6102103

**Resumen de superficies**

<u>GRUPO DE PAGO</u>	<u>SUPERFICIE ( Hectáreas )</u>			<u>IMPORTE ( Euros )</u>			<u>TOTAL</u>
	<u>Declarada</u>	<u>Determinada</u>	<u>Resuelta</u>	<u>FEADER</u>	<u>M.A.G.R.A.M.A.</u>	<u>C.A.P.</u>	
28 ALGODÓN	4,64	4,64	4,64	1.299,20	119,04	205,76	1.624,00
							1.624,00

**SUPERFICIE ( Hectáreas )**

<u>REFERENCIA SIGPAC</u>	<u>CULTIVO</u>	<u>SEC_REG</u>	<u>Declarada</u>	<u>Prod. Integrada</u>	<u>Control C.</u>	<u>Determinada</u>
23-005-006-00226-001	81190	R	0,42	0,42	-	0,42
23-005-006-00227-001	81190	R	0,04	0,04	-	0,04
23-005-006-00230-001	81190	R	0,48	0,48	-	0,48
23-005-008-00034-001	81190	R	2,18	2,18	-	2,18
23-005-008-00040-003	81190	R	1,52	1,52	-	1,52

**APELLIDOS Y NOMBRE / RAZÓN SOCIAL**

TEJADA VALDIVIESO ISABEL

**NIF**

52541041W

**EXPEDIENTE**

6027412

**Resumen de superficies**

<u>GRUPO DE PAGO</u>	<u>SUPERFICIE ( Hectáreas )</u>			<u>IMPORTE ( Euros )</u>			<u>TOTAL</u>
	<u>Declarada</u>	<u>Determinada</u>	<u>Resuelta</u>	<u>FEADER</u>	<u>M.A.G.R.A.M.A.</u>	<u>C.A.P.</u>	
28 ALGODÓN	6,07	6,07	6,07	1.699,60	155,73	269,17	2.124,50
							2.124,50

**SUPERFICIE ( Hectáreas )**

<u>REFERENCIA SIGPAC</u>	<u>CULTIVO</u>	<u>SEC_REG</u>	<u>Declarada</u>	<u>Prod. Integrada</u>	<u>Control C.</u>	<u>Determinada</u>
23-096-013-00012-002	81336	R	6,07	6,07	-	6,07

**APELLIDOS Y NOMBRE / RAZÓN SOCIAL**      **NIF**      **EXPEDIENTE**  
 TROYANO GONZALEZ LORENZO      25761477M      6038450

**Resumen de superficies**

GRUPO DE PAGO	SUPERFICIE ( Hectáreas )			IMPORTE ( Euros )			TOTAL
	Declarada	Determinada	Resuelta	FEADER	M.A.G.R.A.M.A.	C.A.P.	
28 ALGODÓN	4,74	4,74	4,74	1.327,20	121,60	210,20	1.659,00
							1.659,00

**SUPERFICIE ( Hectáreas )**

REFERENCIA SIGPAC	CULTIVO	SEC_REG	Declarada	Prod. Integrada	Control C.	Determinada
23-032-004-00052-003	81190	R	4,74	4,74	-	4,74

**APELLIDOS Y NOMBRE / RAZÓN SOCIAL**      **NIF**      **EXPEDIENTE**  
 TROYANO RECHE EVARISTO      25957530Y      6038451

**Resumen de superficies**

GRUPO DE PAGO	SUPERFICIE ( Hectáreas )			IMPORTE ( Euros )			TOTAL
	Declarada	Determinada	Resuelta	FEADER	M.A.G.R.A.M.A.	C.A.P.	
28 ALGODÓN	4,81	4,81	4,81	1.346,80	123,40	213,30	1.683,50
							1.683,50

**SUPERFICIE ( Hectáreas )**

REFERENCIA SIGPAC	CULTIVO	SEC_REG	Declarada	Prod. Integrada	Control C.	Determinada
23-032-004-00050-004	81190	R	1,69	1,69	-	1,69
23-032-004-00052-003	81190	R	3,12	3,12	-	3,12

**APELLIDOS Y NOMBRE / RAZÓN SOCIAL**      **NIF**      **EXPEDIENTE**  
 TROYANO RECHE MARIA JOSE      26000101G      6038452

**Resumen de superficies**

GRUPO DE PAGO	SUPERFICIE ( Hectáreas )			IMPORTE ( Euros )			TOTAL
	Declarada	Determinada	Resuelta	FEADER	M.A.G.R.A.M.A.	C.A.P.	
28 ALGODÓN	4,77	4,77	4,77	1.335,60	122,37	211,53	1.669,50
							1.669,50

**SUPERFICIE ( Hectáreas )**

REFERENCIA SIGPAC	CULTIVO	SEC_REG	Declarada	Prod. Integrada	Control C.	Determinada
23-032-004-00050-004	81190	R	4,77	4,77	-	4,77

**APELLIDOS Y NOMBRE / RAZÓN SOCIAL**      **NIF**      **EXPEDIENTE**  
 VALLEJO NAVARRO RAMON Y OTRO MAS      E23352750      6075544

**Resumen de superficies**

GRUPO DE PAGO	SUPERFICIE ( Hectáreas )			IMPORTE ( Euros )			TOTAL
	Declarada	Determinada	Resuelta	FEADER	M.A.G.R.A.M.A.	C.A.P.	
28 ALGODÓN	4,28	4,28	4,28	1.198,40	109,80	189,80	1.498,00
							1.498,00

**SUPERFICIE ( Hectáreas )**

REFERENCIA SIGPAC	CULTIVO	SEC_REG	Declarada	Prod. Integrada	Control C.	Determinada
23-096-016-00029-001	81017	R	1,30	1,30	-	1,30
23-096-016-00103-001	81017	R	1,56	1,56	-	1,56
23-096-018-00040-002	81017	R	1,15	1,15	-	1,15
23-096-018-00347-001	81017	R	0,27	0,27	-	0,27

**APELLIDOS Y NOMBRE / RAZÓN SOCIAL**      **NIF**      **EXPEDIENTE**  
 VICO GABALDON ANICETO      25955472H      6075545

**Resumen de superficies**

GRUPO DE PAGO	SUPERFICIE ( Hectáreas )			IMPORTE ( Euros )			TOTAL
	Declarada	Determinada	Resuelta	FEADER	M.A.G.R.A.M.A.	C.A.P.	
28 ALGODÓN	3,72	3,72	3,72	1.041,60	95,44	164,96	1.302,00
							1.302,00

**SUPERFICIE ( Hectáreas )**

REFERENCIA SIGPAC	CULTIVO	SEC_REG	Declarada	Prod. Integrada	Control C.	Determinada
23-096-014-00111-001	81192	R	3,72	3,72	-	3,72

**APELLIDOS Y NOMBRE / RAZÓN SOCIAL**

ZAMORA SIMON FRANCISCO

**NIF**

74990306W

**EXPEDIENTE**

6021921

**Resumen de superficies**

<u>GRUPO DE PAGO</u>	<u>SUPERFICIE ( Hectáreas )</u>			<u>IMPORTE ( Euros )</u>			<u>TOTAL</u>
	<u>Declarada</u>	<u>Determinada</u>	<u>Resuelta</u>	<u>FEADER</u>	<u>M.A.G.R.A.M.A.</u>	<u>C.A.P.</u>	
28 ALGODÓN	9,82	9,82	9,82	2.749,60	251,93	435,47	3.437,00
							<u>3.437,00</u>

**SUPERFICIE ( Hectáreas )**

<u>REFERENCIA SIGPAC</u>	<u>CULTIVO</u>	<u>SEC_REG</u>	<u>Declarada</u>	<u>Prod. Integrada</u>	<u>Control C.</u>	<u>Determinada</u>
23-005-013-00376-001	81208	R	1,64	1,64	-	1,64
23-005-015-00251-003	81268	R	4,08	4,08	-	4,08
23-005-015-00268-001	81268	R	4,10	4,10	-	4,10



## SEVILLA

APELLIDOS Y NOMBRE / RAZÓN SOCIALNIFEXPEDIENTE

ACUÑA CADENAS CRISTINA

28836732E

8020484

**Resumen de superficies**

GRUPO DE PAGO	SUPERFICIE ( Hectáreas )			IMPORTE ( Euros )			TOTAL
	Declarada	Determinada	Resuelta	FEADER	M.A.G.R.A.M.A.	C.A.P.	
28 ALGODÓN	9,90	9,90	9,90	2.772,00	253,98	439,02	3.465,00
							3.465,00

SUPERFICIE ( Hectáreas )

REFERENCIA SIGPAC	CULTIVO	SEC_REG	Declarada	Prod. Integrada	Control C.	Determinada
41-900-007-00015-002	81190	R	9,90	9,90	-	9,90

APELLIDOS Y NOMBRE / RAZÓN SOCIALNIFEXPEDIENTE

ADAME SALMERON MANUEL

28876090G

8006770

**Resumen de superficies**

GRUPO DE PAGO	SUPERFICIE ( Hectáreas )			IMPORTE ( Euros )			TOTAL
	Declarada	Determinada	Resuelta	FEADER	M.A.G.R.A.M.A.	C.A.P.	
28 ALGODÓN	7,00	7,00	7,00	1.960,00	179,59	310,41	2.450,00
							2.450,00

SUPERFICIE ( Hectáreas )

REFERENCIA SIGPAC	CULTIVO	SEC_REG	Declarada	Prod. Integrada	Control C.	Determinada
41-069-002-00008-001	81190	R	6,00	6,00	-	6,00
41-069-002-00047-003	81190	R	1,00	1,00	-	1,00

APELLIDOS Y NOMBRE / RAZÓN SOCIALNIFEXPEDIENTE

AGRICOLA GARRIDO SC

J91319939

8008235

**Resumen de superficies**

GRUPO DE PAGO	SUPERFICIE ( Hectáreas )			IMPORTE ( Euros )			TOTAL
	Declarada	Determinada	Resuelta	FEADER	M.A.G.R.A.M.A.	C.A.P.	
28 ALGODÓN	16,00	16,00	16,00	4.480,00	410,48	709,52	5.600,00
							5.600,00

SUPERFICIE ( Hectáreas )

REFERENCIA SIGPAC	CULTIVO	SEC_REG	Declarada	Prod. Integrada	Control C.	Determinada
41-060-044-00005-005	81190	R	16,00	16,00	-	16,00

APELLIDOS Y NOMBRE / RAZÓN SOCIALNIFEXPEDIENTE

AGRICOLA LA CAPITANA S.C.

J91419374

8012276

**Resumen de superficies**

GRUPO DE PAGO	SUPERFICIE ( Hectáreas )			IMPORTE ( Euros )			TOTAL
	Declarada	Determinada	Resuelta	FEADER	M.A.G.R.A.M.A.	C.A.P.	
28 ALGODÓN	24,70	24,70	24,70	6.916,00	633,68	1.095,32	8.645,00
							8.645,00

SUPERFICIE ( Hectáreas )

REFERENCIA SIGPAC	CULTIVO	SEC_REG	Declarada	Prod. Integrada	Control C.	Determinada
41-053-002-00263-001	81190	R	12,70	12,70	-	12,70
41-053-018-00118-002	81190	R	6,00	9,90	-	6,00
41-053-018-00190-002	81190	R	6,00	6,00	-	6,00





**APELLIDOS Y NOMBRE / RAZÓN SOCIAL**      **NIF**      **EXPEDIENTE**  
 AGRICOLAS RECUERO SOCIEDAD CIVIL      J41584129      8029182

**Resumen de superficies**

<u>GRUPO DE PAGO</u>	<u>SUPERFICIE ( Hectáreas )</u>			<u>IMPORTE ( Euros )</u>			<u>TOTAL</u>
	<u>Declarada</u>	<u>Determinada</u>	<u>Resuelta</u>	<u>FEADER</u>	<u>M.A.G.R.A.M.A.</u>	<u>C.A.P.</u>	
28 ALGODÓN	6,00	6,00	6,00	1.680,00	153,93	266,07	2.100,00
							2.100,00

**SUPERFICIE ( Hectáreas )**

<u>REFERENCIA SIGPAC</u>	<u>CULTIVO</u>	<u>SEC_REG</u>	<u>Declarada</u>	<u>Prod. Integrada</u>	<u>Control C.</u>	<u>Determinada</u>
41-006-008-00036-001	81190	R	2,77	2,77	-	2,77
41-006-008-00067-001	81190	R	3,23	3,23	-	3,23

**APELLIDOS Y NOMBRE / RAZÓN SOCIAL**      **NIF**      **EXPEDIENTE**  
 AGRITORRE,S.C.      J91470948      8002833

**Resumen de superficies**

<u>GRUPO DE PAGO</u>	<u>SUPERFICIE ( Hectáreas )</u>			<u>IMPORTE ( Euros )</u>			<u>TOTAL</u>
	<u>Declarada</u>	<u>Determinada</u>	<u>Resuelta</u>	<u>FEADER</u>	<u>M.A.G.R.A.M.A.</u>	<u>C.A.P.</u>	
28 ALGODÓN	9,24	9,24	9,24	2.587,20	237,05	409,75	3.234,00
							3.234,00

**SUPERFICIE ( Hectáreas )**

<u>REFERENCIA SIGPAC</u>	<u>CULTIVO</u>	<u>SEC_REG</u>	<u>Declarada</u>	<u>Prod. Integrada</u>	<u>Control C.</u>	<u>Determinada</u>
41-039-035-00006-002	81189	R	9,24	9,24	-	9,24

**APELLIDOS Y NOMBRE / RAZÓN SOCIAL**      **NIF**      **EXPEDIENTE**  
 AGRO ELIMA SOCIEDAD CIVIL      J91254037      8020808

**Resumen de superficies**

<u>GRUPO DE PAGO</u>	<u>SUPERFICIE ( Hectáreas )</u>			<u>IMPORTE ( Euros )</u>			<u>TOTAL</u>
	<u>Declarada</u>	<u>Determinada</u>	<u>Resuelta</u>	<u>FEADER</u>	<u>M.A.G.R.A.M.A.</u>	<u>C.A.P.</u>	
28 ALGODÓN	9,95	9,95	9,95	2.786,00	255,27	441,23	3.482,50
							3.482,50

**SUPERFICIE ( Hectáreas )**

<u>REFERENCIA SIGPAC</u>	<u>CULTIVO</u>	<u>SEC_REG</u>	<u>Declarada</u>	<u>Prod. Integrada</u>	<u>Control C.</u>	<u>Determinada</u>
41-095-062-00076-002	81268	R	7,00	7,00	-	7,00
41-095-062-00076-003	81268	R	1,25	1,25	-	1,25
41-095-062-00077-002	81268	R	1,70	1,70	-	1,70

**APELLIDOS Y NOMBRE / RAZÓN SOCIAL**      **NIF**      **EXPEDIENTE**  
 AGUILAR DIAZ ROSARIO      75415782R      8021581

**Resumen de superficies**

<u>GRUPO DE PAGO</u>	<u>SUPERFICIE ( Hectáreas )</u>			<u>IMPORTE ( Euros )</u>			<u>TOTAL</u>
	<u>Declarada</u>	<u>Determinada</u>	<u>Resuelta</u>	<u>FEADER</u>	<u>M.A.G.R.A.M.A.</u>	<u>C.A.P.</u>	
28 ALGODÓN	7,60	7,60	7,60	2.128,00	194,98	337,02	2.660,00
							2.660,00

**SUPERFICIE ( Hectáreas )**

<u>REFERENCIA SIGPAC</u>	<u>CULTIVO</u>	<u>SEC_REG</u>	<u>Declarada</u>	<u>Prod. Integrada</u>	<u>Control C.</u>	<u>Determinada</u>
41-039-070-00090-001	81190	R	4,16	4,16	-	4,16
41-039-070-00092-001	81190	R	3,44	3,44	-	3,44



**APELLIDOS Y NOMBRE / RAZÓN SOCIAL**      **NIF**      **EXPEDIENTE**

AGUILAR GOMEZ ROCIO      52232953E      8021477

**Resumen de superficies**

<u>GRUPO DE PAGO</u>	<u>SUPERFICIE ( Hectáreas )</u>			<u>IMPORTE ( Euros )</u>			<u>TOTAL</u>
	<u>Declarada</u>	<u>Determinada</u>	<u>Resuelta</u>	<u>FEADER</u>	<u>M.A.G.R.A.M.A.</u>	<u>C.A.P.</u>	
28 ALGODÓN	7,96	7,96	7,96	2.228,80	204,21	352,99	2.786,00
							2.786,00

**SUPERFICIE ( Hectáreas )**

<u>REFERENCIA SIGPAC</u>	<u>CULTIVO</u>	<u>SEC_REG</u>	<u>Declarada</u>	<u>Prod. Integrada</u>	<u>Control C.</u>	<u>Determinada</u>
41-069-015-00107-001	81268	R	0,97	0,97	-	0,97
41-069-016-00016-001	81268	R	6,99	6,99	-	6,99

**APELLIDOS Y NOMBRE / RAZÓN SOCIAL**      **NIF**      **EXPEDIENTE**

AGUILAR MORENO DOLORES      28561614F      8021310

**Resumen de superficies**

<u>GRUPO DE PAGO</u>	<u>SUPERFICIE ( Hectáreas )</u>			<u>IMPORTE ( Euros )</u>			<u>TOTAL</u>
	<u>Declarada</u>	<u>Determinada</u>	<u>Resuelta</u>	<u>FEADER</u>	<u>M.A.G.R.A.M.A.</u>	<u>C.A.P.</u>	
28 ALGODÓN	9,94	9,94	9,94	2.783,20	255,01	440,79	3.479,00
							3.479,00

**SUPERFICIE ( Hectáreas )**

<u>REFERENCIA SIGPAC</u>	<u>CULTIVO</u>	<u>SEC_REG</u>	<u>Declarada</u>	<u>Prod. Integrada</u>	<u>Control C.</u>	<u>Determinada</u>
41-069-017-00004-001	81314	R	0,68	0,68	-	0,68
41-069-020-00083-001	81314	R	1,12	1,12	-	1,12
41-069-021-00203-001	81314	R	0,81	0,81	-	0,81
41-095-063-00145-001	81314	R	7,33	7,33	-	7,33

**APELLIDOS Y NOMBRE / RAZÓN SOCIAL**      **NIF**      **EXPEDIENTE**

AGUILAR PEREA MANUEL      27562015B      8021478

**Resumen de superficies**

<u>GRUPO DE PAGO</u>	<u>SUPERFICIE ( Hectáreas )</u>			<u>IMPORTE ( Euros )</u>			<u>TOTAL</u>
	<u>Declarada</u>	<u>Determinada</u>	<u>Resuelta</u>	<u>FEADER</u>	<u>M.A.G.R.A.M.A.</u>	<u>C.A.P.</u>	
28 ALGODÓN	3,37	3,37	3,37	943,60	86,46	149,44	1.179,50
							1.179,50

**SUPERFICIE ( Hectáreas )**

<u>REFERENCIA SIGPAC</u>	<u>CULTIVO</u>	<u>SEC_REG</u>	<u>Declarada</u>	<u>Prod. Integrada</u>	<u>Control C.</u>	<u>Determinada</u>
41-069-025-00436-003	81151	R	1,87	1,87	-	1,87
41-069-025-00436-004	81151	R	1,50	1,50	-	1,50

**APELLIDOS Y NOMBRE / RAZÓN SOCIAL**      **NIF**      **EXPEDIENTE**

AGUILAR ROSA JOSE ANTONIO      30467221H      8015372

**Resumen de superficies**

<u>GRUPO DE PAGO</u>	<u>SUPERFICIE ( Hectáreas )</u>			<u>IMPORTE ( Euros )</u>			<u>TOTAL</u>
	<u>Declarada</u>	<u>Determinada</u>	<u>Resuelta</u>	<u>FEADER</u>	<u>M.A.G.R.A.M.A.</u>	<u>C.A.P.</u>	
28 ALGODÓN	10,00	10,00	10,00	2.800,00	256,55	443,45	3.500,00
							3.500,00

**SUPERFICIE ( Hectáreas )**

<u>REFERENCIA SIGPAC</u>	<u>CULTIVO</u>	<u>SEC_REG</u>	<u>Declarada</u>	<u>Prod. Integrada</u>	<u>Control C.</u>	<u>Determinada</u>
41-039-062-00006-001	81018	R	1,50	1,50	-	1,50
41-039-062-00101-001	81268	R	8,50	8,50	-	8,50



**APELLIDOS Y NOMBRE / RAZÓN SOCIAL**

AGUILERA VARGAS JOSE

**NIF**

79210487M

**EXPEDIENTE**

8018618

**Resumen de superficies**

<u>GRUPO DE PAGO</u>	<u>SUPERFICIE ( Hectáreas )</u>			<u>IMPORTE ( Euros )</u>			<u>TOTAL</u>
	<u>Declarada</u>	<u>Determinada</u>	<u>Resuelta</u>	<u>FEADER</u>	<u>M.A.G.R.A.M.A.</u>	<u>C.A.P.</u>	
28 ALGODÓN	13,37	13,37	13,37	3.743,60	343,01	592,89	4.679,50
							4.679,50

**SUPERFICIE ( Hectáreas )**

<u>REFERENCIA SIGPAC</u>	<u>CULTIVO</u>	<u>SEC_REG</u>	<u>Declarada</u>	<u>Prod. Integrada</u>	<u>Control C.</u>	<u>Determinada</u>
41-053-018-00001-003	81268	R	3,37	3,37	-	3,37
41-053-018-00097-002	81268	R	4,00	4,00	-	4,00
41-053-019-00045-003	81268	R	6,00	6,00	-	6,00

**APELLIDOS Y NOMBRE / RAZÓN SOCIAL**

AGUIRO S.C.A

**NIF**

F41274853

**EXPEDIENTE**

8018641

**Resumen de superficies**

<u>GRUPO DE PAGO</u>	<u>SUPERFICIE ( Hectáreas )</u>			<u>IMPORTE ( Euros )</u>			<u>TOTAL</u>
	<u>Declarada</u>	<u>Determinada</u>	<u>Resuelta</u>	<u>FEADER</u>	<u>M.A.G.R.A.M.A.</u>	<u>C.A.P.</u>	
28 ALGODÓN	19,70	19,70	19,70	5.516,00	505,40	873,60	6.895,00
							6.895,00

**SUPERFICIE ( Hectáreas )**

<u>REFERENCIA SIGPAC</u>	<u>CULTIVO</u>	<u>SEC_REG</u>	<u>Declarada</u>	<u>Prod. Integrada</u>	<u>Control C.</u>	<u>Determinada</u>
41-053-001-00189-002	81268	R	6,00	6,00	-	6,00
41-053-001-00266-002	81268	R	6,00	6,00	-	6,00
41-053-018-00002-001	81268	R	4,20	4,20	-	4,20
41-053-018-00098-002	81268	R	3,50	3,50	-	3,50

**APELLIDOS Y NOMBRE / RAZÓN SOCIAL**

ALCON CARRASCO JOSE

**NIF**

28114788W

**EXPEDIENTE**

8031026

**Resumen de superficies**

<u>GRUPO DE PAGO</u>	<u>SUPERFICIE ( Hectáreas )</u>			<u>IMPORTE ( Euros )</u>			<u>TOTAL</u>
	<u>Declarada</u>	<u>Determinada</u>	<u>Resuelta</u>	<u>FEADER</u>	<u>M.A.G.R.A.M.A.</u>	<u>C.A.P.</u>	
28 ALGODÓN	7,93	7,93	7,93	2.220,40	203,44	351,66	2.775,50
							2.775,50

**SUPERFICIE ( Hectáreas )**

<u>REFERENCIA SIGPAC</u>	<u>CULTIVO</u>	<u>SEC_REG</u>	<u>Declarada</u>	<u>Prod. Integrada</u>	<u>Control C.</u>	<u>Determinada</u>
41-053-019-00324-003	81268	R	7,93	7,93	-	7,93

**APELLIDOS Y NOMBRE / RAZÓN SOCIAL**

ALCON HERRERA ANTONIA

**NIF**

75367842Q

**EXPEDIENTE**

8012280

**Resumen de superficies**

<u>GRUPO DE PAGO</u>	<u>SUPERFICIE ( Hectáreas )</u>			<u>IMPORTE ( Euros )</u>			<u>TOTAL</u>
	<u>Declarada</u>	<u>Determinada</u>	<u>Resuelta</u>	<u>FEADER</u>	<u>M.A.G.R.A.M.A.</u>	<u>C.A.P.</u>	
28 ALGODÓN	10,36	10,36	10,36	2.900,80	265,79	459,41	3.626,00
							3.626,00

**SUPERFICIE ( Hectáreas )**

<u>REFERENCIA SIGPAC</u>	<u>CULTIVO</u>	<u>SEC_REG</u>	<u>Declarada</u>	<u>Prod. Integrada</u>	<u>Control C.</u>	<u>Determinada</u>
41-053-001-00088-002	81190	R	3,97	3,97	-	3,97
41-053-001-00107-002	81190	R	6,39	6,39	-	6,39



**APELLIDOS Y NOMBRE / RAZÓN SOCIAL**      **NIF**      **EXPEDIENTE**  
ALCON RUIZ FRANCISCA      28309665T      8012281

**Resumen de superficies**

<u>GRUPO DE PAGO</u>	<u>SUPERFICIE ( Hectáreas )</u>			<u>IMPORTE ( Euros )</u>			<u>TOTAL</u>
	<u>Declarada</u>	<u>Determinada</u>	<u>Resuelta</u>	<u>FEADER</u>	<u>M.A.G.R.A.M.A.</u>	<u>C.A.P.</u>	
28 ALGODÓN	9,00	9,00	9,00	2.520,00	230,90	399,10	3.150,00
							3.150,00

**SUPERFICIE ( Hectáreas )**

<u>REFERENCIA SIGPAC</u>	<u>CULTIVO</u>	<u>SEC_REG</u>	<u>Declarada</u>	<u>Prod. Integrada</u>	<u>Control C.</u>	<u>Determinada</u>
41-053-018-00121-002	81190	R	9,00	9,90	-	9,00

**APELLIDOS Y NOMBRE / RAZÓN SOCIAL**      **NIF**      **EXPEDIENTE**  
ALEJANDRE GONZALEZ JOSE MARIA      28232313C      8018740

**Resumen de superficies**

<u>GRUPO DE PAGO</u>	<u>SUPERFICIE ( Hectáreas )</u>			<u>IMPORTE ( Euros )</u>			<u>TOTAL</u>
	<u>Declarada</u>	<u>Determinada</u>	<u>Resuelta</u>	<u>FEADER</u>	<u>M.A.G.R.A.M.A.</u>	<u>C.A.P.</u>	
28 ALGODÓN	9,84	9,84	9,84	2.755,20	252,45	436,35	3.444,00
							3.444,00

**SUPERFICIE ( Hectáreas )**

<u>REFERENCIA SIGPAC</u>	<u>CULTIVO</u>	<u>SEC_REG</u>	<u>Declarada</u>	<u>Prod. Integrada</u>	<u>Control C.</u>	<u>Determinada</u>
41-095-005-00037-003	81190	R	9,29	9,29	-	9,29
41-095-005-00037-012	81190	R	0,55	0,55	-	0,55

**APELLIDOS Y NOMBRE / RAZÓN SOCIAL**      **NIF**      **EXPEDIENTE**  
ALFONSO ARIZA CRESPO, S.L.      B29809670      8007470

**Resumen de superficies**

<u>GRUPO DE PAGO</u>	<u>SUPERFICIE ( Hectáreas )</u>			<u>IMPORTE ( Euros )</u>			<u>TOTAL</u>
	<u>Declarada</u>	<u>Determinada</u>	<u>Resuelta</u>	<u>FEADER</u>	<u>M.A.G.R.A.M.A.</u>	<u>C.A.P.</u>	
28 ALGODÓN	22,97	22,97	22,97	6.431,60	589,30	1.018,60	8.039,50
							8.039,50

**SUPERFICIE ( Hectáreas )**

<u>REFERENCIA SIGPAC</u>	<u>CULTIVO</u>	<u>SEC_REG</u>	<u>Declarada</u>	<u>Prod. Integrada</u>	<u>Control C.</u>	<u>Determinada</u>
41-039-031-00052-002	81190	R	15,51	15,51	-	15,51
41-041-011-00006-003	81190	R	7,46	7,46	-	7,46

**APELLIDOS Y NOMBRE / RAZÓN SOCIAL**      **NIF**      **EXPEDIENTE**  
ALFONSO MARTINEZ LEGAZ E HIJOS S. L.      B91174664      8010824

**Resumen de superficies**

<u>GRUPO DE PAGO</u>	<u>SUPERFICIE ( Hectáreas )</u>			<u>IMPORTE ( Euros )</u>			<u>TOTAL</u>
	<u>Declarada</u>	<u>Determinada</u>	<u>Resuelta</u>	<u>FEADER</u>	<u>M.A.G.R.A.M.A.</u>	<u>C.A.P.</u>	
28 ALGODÓN	31,54	31,54	31,54	8.831,20	809,16	1.398,64	11.039,00
							11.039,00

**SUPERFICIE ( Hectáreas )**

<u>REFERENCIA SIGPAC</u>	<u>CULTIVO</u>	<u>SEC_REG</u>	<u>Declarada</u>	<u>Prod. Integrada</u>	<u>Control C.</u>	<u>Determinada</u>
41-024-018-00004-001	81190	R	0,50	0,50	-	0,50
41-024-018-00004-004	81190	R	5,00	5,00	-	5,00
41-024-018-00006-005	81190	R	3,53	3,53	-	3,53
41-024-018-00059-003	81190	R	4,34	4,34	-	4,34
41-099-011-00024-001	81190	R	12,60	12,60	-	12,60
41-099-011-00024-002	81190	R	5,57	5,57	-	5,57



**APELLIDOS Y NOMBRE / RAZÓN SOCIAL**      **NIF**      **EXPEDIENTE**

ALGARIN GONZALEZ IGNACIO      28536080A      8018676

**Resumen de superficies**

<u>GRUPO DE PAGO</u>	<u>SUPERFICIE ( Hectáreas )</u>			<u>IMPORTE ( Euros )</u>			<u>TOTAL</u>
	<u>Declarada</u>	<u>Determinada</u>	<u>Resuelta</u>	<u>FEADER</u>	<u>M.A.G.R.A.M.A.</u>	<u>C.A.P.</u>	
28 ALGODÓN	9,98	9,98	9,98	2.794,40	256,04	442,56	3.493,00
							3.493,00

**SUPERFICIE ( Hectáreas )**

<u>REFERENCIA SIGPAC</u>	<u>CULTIVO</u>	<u>SEC_REG</u>	<u>Declarada</u>	<u>Prod. Integrada</u>	<u>Control C.</u>	<u>Determinada</u>
41-069-012-00292-001	81268	R	9,98	9,98	-	9,98

**APELLIDOS Y NOMBRE / RAZÓN SOCIAL**      **NIF**      **EXPEDIENTE**

ALVAREZ ALVAREZ MANUEL      52662200C      8021057

**Resumen de superficies**

<u>GRUPO DE PAGO</u>	<u>SUPERFICIE ( Hectáreas )</u>			<u>IMPORTE ( Euros )</u>			<u>TOTAL</u>
	<u>Declarada</u>	<u>Determinada</u>	<u>Resuelta</u>	<u>FEADER</u>	<u>M.A.G.R.A.M.A.</u>	<u>C.A.P.</u>	
28 ALGODÓN	1,60	1,60	1,60	448,00	41,05	70,95	560,00
							560,00

**SUPERFICIE ( Hectáreas )**

<u>REFERENCIA SIGPAC</u>	<u>CULTIVO</u>	<u>SEC_REG</u>	<u>Declarada</u>	<u>Prod. Integrada</u>	<u>Control C.</u>	<u>Determinada</u>
41-053-001-00227-001	81050	R	1,60	1,60	-	1,60

**APELLIDOS Y NOMBRE / RAZÓN SOCIAL**      **NIF**      **EXPEDIENTE**

ALVAREZ LIEBANES ANTONIO      28437019A      8012667

**Resumen de superficies**

<u>GRUPO DE PAGO</u>	<u>SUPERFICIE ( Hectáreas )</u>			<u>IMPORTE ( Euros )</u>			<u>TOTAL</u>
	<u>Declarada</u>	<u>Determinada</u>	<u>Resuelta</u>	<u>FEADER</u>	<u>M.A.G.R.A.M.A.</u>	<u>C.A.P.</u>	
28 ALGODÓN	12,00	12,00	12,00	3.360,00	307,86	532,14	4.200,00
							4.200,00

**SUPERFICIE ( Hectáreas )**

<u>REFERENCIA SIGPAC</u>	<u>CULTIVO</u>	<u>SEC_REG</u>	<u>Declarada</u>	<u>Prod. Integrada</u>	<u>Control C.</u>	<u>Determinada</u>
41-053-001-00197-002	81151	R	4,00	12,00	-	4,00
41-053-001-00197-002	81268	R	8,00	12,00	-	8,00

**APELLIDOS Y NOMBRE / RAZÓN SOCIAL**      **NIF**      **EXPEDIENTE**

ALVAREZ RUIZ ISABEL      75371095A      8021214

**Resumen de superficies**

<u>GRUPO DE PAGO</u>	<u>SUPERFICIE ( Hectáreas )</u>			<u>IMPORTE ( Euros )</u>			<u>TOTAL</u>
	<u>Declarada</u>	<u>Determinada</u>	<u>Resuelta</u>	<u>FEADER</u>	<u>M.A.G.R.A.M.A.</u>	<u>C.A.P.</u>	
28 ALGODÓN	1,11	1,11	1,11	310,80	28,48	49,22	388,50
							388,50

**SUPERFICIE ( Hectáreas )**

<u>REFERENCIA SIGPAC</u>	<u>CULTIVO</u>	<u>SEC_REG</u>	<u>Declarada</u>	<u>Prod. Integrada</u>	<u>Control C.</u>	<u>Determinada</u>
41-095-003-00310-001	81190	R	1,11	1,11	-	1,11

**APELLIDOS Y NOMBRE / RAZÓN SOCIAL**      **NIF**      **EXPEDIENTE**

AMODEO NUÑEZ JOSE      75441077L      8021059

**Resumen de superficies**

<u>GRUPO DE PAGO</u>	<u>SUPERFICIE ( Hectáreas )</u>			<u>IMPORTE ( Euros )</u>			<u>TOTAL</u>
	<u>Declarada</u>	<u>Determinada</u>	<u>Resuelta</u>	<u>FEADER</u>	<u>M.A.G.R.A.M.A.</u>	<u>C.A.P.</u>	
28 ALGODÓN	4,34	4,34	4,34	1.215,20	111,34	192,46	1.519,00
							1.519,00

**SUPERFICIE ( Hectáreas )**

<u>REFERENCIA SIGPAC</u>	<u>CULTIVO</u>	<u>SEC_REG</u>	<u>Declarada</u>	<u>Prod. Integrada</u>	<u>Control C.</u>	<u>Determinada</u>
41-069-006-00018-001	81314	R	2,44	2,44	-	2,44
41-069-006-00057-001	81314	R	1,90	1,90	-	1,90

**APELLIDOS Y NOMBRE / RAZÓN SOCIAL**      **NIF**      **EXPEDIENTE**

ANTEQUERA BURGOS CIPRIANO      75479622Q      8021180

**Resumen de superficies**

<u>GRUPO DE PAGO</u>	<u>SUPERFICIE ( Hectáreas )</u>			<u>IMPORTE ( Euros )</u>			<u>TOTAL</u>
	<u>Declarada</u>	<u>Determinada</u>	<u>Resuelta</u>	<u>FEADER</u>	<u>M.A.G.R.A.M.A.</u>	<u>C.A.P.</u>	
28 ALGODÓN	7,94	7,94	7,94	2.223,20	203,70	352,10	2.779,00
							2.779,00

**SUPERFICIE ( Hectáreas )**

<u>REFERENCIA SIGPAC</u>	<u>CULTIVO</u>	<u>SEC_REG</u>	<u>Declarada</u>	<u>Prod. Integrada</u>	<u>Control C.</u>	<u>Determinada</u>
41-053-001-00380-001	81314	R	7,94	7,94	-	7,94

**APELLIDOS Y NOMBRE / RAZÓN SOCIAL**      **NIF**      **EXPEDIENTE**

ARCHILLA MENDEZ RAFAEL      52286220K      8020932

**Resumen de superficies**

<u>GRUPO DE PAGO</u>	<u>SUPERFICIE ( Hectáreas )</u>			<u>IMPORTE ( Euros )</u>			<u>TOTAL</u>
	<u>Declarada</u>	<u>Determinada</u>	<u>Resuelta</u>	<u>FEADER</u>	<u>M.A.G.R.A.M.A.</u>	<u>C.A.P.</u>	
28 ALGODÓN	10,00	10,00	10,00	2.800,00	256,55	443,45	3.500,00
							3.500,00

**SUPERFICIE ( Hectáreas )**

<u>REFERENCIA SIGPAC</u>	<u>CULTIVO</u>	<u>SEC_REG</u>	<u>Declarada</u>	<u>Prod. Integrada</u>	<u>Control C.</u>	<u>Determinada</u>
41-053-001-00421-002	81268	R	10,00	12,27	-	10,00

**APELLIDOS Y NOMBRE / RAZÓN SOCIAL**      **NIF**      **EXPEDIENTE**

AREVALO REYES,S.L.      B91515072      8002835

**Resumen de superficies**

<u>GRUPO DE PAGO</u>	<u>SUPERFICIE ( Hectáreas )</u>			<u>IMPORTE ( Euros )</u>			<u>TOTAL</u>
	<u>Declarada</u>	<u>Determinada</u>	<u>Resuelta</u>	<u>FEADER</u>	<u>M.A.G.R.A.M.A.</u>	<u>C.A.P.</u>	
28 ALGODÓN	12,48	12,48	12,48	3.494,40	320,17	553,43	4.368,00
							4.368,00

**SUPERFICIE ( Hectáreas )**

<u>REFERENCIA SIGPAC</u>	<u>CULTIVO</u>	<u>SEC_REG</u>	<u>Declarada</u>	<u>Prod. Integrada</u>	<u>Control C.</u>	<u>Determinada</u>
41-039-059-00222-002	81319	R	12,48	12,48	-	12,48

**APELLIDOS Y NOMBRE / RAZÓN SOCIAL**      **NIF**      **EXPEDIENTE**

ARIZA CRESPO ALFONSO MARIA      30464561A      8007472

**Resumen de superficies**

<u>GRUPO DE PAGO</u>	<u>SUPERFICIE ( Hectáreas )</u>			<u>IMPORTE ( Euros )</u>			<u>TOTAL</u>
	<u>Declarada</u>	<u>Determinada</u>	<u>Resuelta</u>	<u>FEADER</u>	<u>M.A.G.R.A.M.A.</u>	<u>C.A.P.</u>	
28 ALGODÓN	7,31	7,31	7,31	2.046,80	187,54	324,16	2.558,50
							2.558,50

**SUPERFICIE ( Hectáreas )**

<u>REFERENCIA SIGPAC</u>	<u>CULTIVO</u>	<u>SEC_REG</u>	<u>Declarada</u>	<u>Prod. Integrada</u>	<u>Control C.</u>	<u>Determinada</u>
41-041-011-00024-002	81190	R	7,31	7,31	-	7,31

**APELLIDOS Y NOMBRE / RAZÓN SOCIAL**      **NIF**      **EXPEDIENTE**

ARRIAZA PAREJO ESTRELLA      28443512X      8011010

**Resumen de superficies**

<u>GRUPO DE PAGO</u>	<u>SUPERFICIE ( Hectáreas )</u>			<u>IMPORTE ( Euros )</u>			<u>TOTAL</u>
	<u>Declarada</u>	<u>Determinada</u>	<u>Resuelta</u>	<u>FEADER</u>	<u>M.A.G.R.A.M.A.</u>	<u>C.A.P.</u>	
28 ALGODÓN	5,71	5,71	5,71	1.598,80	146,49	253,21	1.998,50
							1.998,50

**SUPERFICIE ( Hectáreas )**

<u>REFERENCIA SIGPAC</u>	<u>CULTIVO</u>	<u>SEC_REG</u>	<u>Declarada</u>	<u>Prod. Integrada</u>	<u>Control C.</u>	<u>Determinada</u>
41-095-060-00079-002	81296	R	5,71	5,71	-	5,71

**APELLIDOS Y NOMBRE / RAZÓN SOCIAL**      **NIF**      **EXPEDIENTE**  
 ARRIAZA SANCHEZ ANTONIO      34064440Z      8013396

**Resumen de superficies**

<u>GRUPO DE PAGO</u>	<u>SUPERFICIE ( Hectáreas )</u>			<u>IMPORTE ( Euros )</u>			<u>TOTAL</u>
	<u>Declarada</u>	<u>Determinada</u>	<u>Resuelta</u>	<u>FEADER</u>	<u>M.A.G.R.A.M.A.</u>	<u>C.A.P.</u>	
28 ALGODÓN	8,00	8,00	8,00	2.240,00	205,24	354,76	2.800,00
							2.800,00

**SUPERFICIE ( Hectáreas )**

<u>REFERENCIA SIGPAC</u>	<u>CULTIVO</u>	<u>SEC_REG</u>	<u>Declarada</u>	<u>Prod. Integrada</u>	<u>Control C.</u>	<u>Determinada</u>
41-053-018-00264-001	81268	R	4,00	4,00	-	4,00
41-053-019-00307-003	81268	R	4,00	4,00	-	4,00

**APELLIDOS Y NOMBRE / RAZÓN SOCIAL**      **NIF**      **EXPEDIENTE**  
 ASTETE ESPINOSA ISABEL      28701385F      8014024

**Resumen de superficies**

<u>GRUPO DE PAGO</u>	<u>SUPERFICIE ( Hectáreas )</u>			<u>IMPORTE ( Euros )</u>			<u>TOTAL</u>
	<u>Declarada</u>	<u>Determinada</u>	<u>Resuelta</u>	<u>FEADER</u>	<u>M.A.G.R.A.M.A.</u>	<u>C.A.P.</u>	
28 ALGODÓN	6,00	6,00	6,00	1.680,00	153,93	266,07	2.100,00
							2.100,00

**SUPERFICIE ( Hectáreas )**

<u>REFERENCIA SIGPAC</u>	<u>CULTIVO</u>	<u>SEC_REG</u>	<u>Declarada</u>	<u>Prod. Integrada</u>	<u>Control C.</u>	<u>Determinada</u>
41-053-019-00079-001	81190	R	6,00	6,00	-	6,00

**APELLIDOS Y NOMBRE / RAZÓN SOCIAL**      **NIF**      **EXPEDIENTE**  
 AYALA AMADOR JUAN      27718485N      8020987

**Resumen de superficies**

<u>GRUPO DE PAGO</u>	<u>SUPERFICIE ( Hectáreas )</u>			<u>IMPORTE ( Euros )</u>			<u>TOTAL</u>
	<u>Declarada</u>	<u>Determinada</u>	<u>Resuelta</u>	<u>FEADER</u>	<u>M.A.G.R.A.M.A.</u>	<u>C.A.P.</u>	
28 ALGODÓN	4,66	4,66	4,66	1.304,80	119,55	206,65	1.631,00
							1.631,00

**SUPERFICIE ( Hectáreas )**

<u>REFERENCIA SIGPAC</u>	<u>CULTIVO</u>	<u>SEC_REG</u>	<u>Declarada</u>	<u>Prod. Integrada</u>	<u>Control C.</u>	<u>Determinada</u>
41-053-001-00407-002	81268	R	4,66	4,66	-	4,66

**APELLIDOS Y NOMBRE / RAZÓN SOCIAL**      **NIF**      **EXPEDIENTE**  
 AYALA NOGALES JUAN ANTONIO      28679437R      8020989

**Resumen de superficies**

<u>GRUPO DE PAGO</u>	<u>SUPERFICIE ( Hectáreas )</u>			<u>IMPORTE ( Euros )</u>			<u>TOTAL</u>
	<u>Declarada</u>	<u>Determinada</u>	<u>Resuelta</u>	<u>FEADER</u>	<u>M.A.G.R.A.M.A.</u>	<u>C.A.P.</u>	
28 ALGODÓN	2,00	2,00	2,00	560,00	51,31	88,69	700,00
							700,00

**SUPERFICIE ( Hectáreas )**

<u>REFERENCIA SIGPAC</u>	<u>CULTIVO</u>	<u>SEC_REG</u>	<u>Declarada</u>	<u>Prod. Integrada</u>	<u>Control C.</u>	<u>Determinada</u>
41-053-001-00407-002	81268	R	2,00	4,66	-	2,00

**APELLIDOS Y NOMBRE / RAZÓN SOCIAL**      **NIF**      **EXPEDIENTE**  
 BAEZA SANCHEZ MERCEDES      75409268L      8021358

**Resumen de superficies**

<u>GRUPO DE PAGO</u>	<u>SUPERFICIE ( Hectáreas )</u>			<u>IMPORTE ( Euros )</u>			<u>TOTAL</u>
	<u>Declarada</u>	<u>Determinada</u>	<u>Resuelta</u>	<u>FEADER</u>	<u>M.A.G.R.A.M.A.</u>	<u>C.A.P.</u>	
28 ALGODÓN	9,60	9,60	9,60	2.688,00	246,29	425,71	3.360,00
							3.360,00

**SUPERFICIE ( Hectáreas )**

<u>REFERENCIA SIGPAC</u>	<u>CULTIVO</u>	<u>SEC_REG</u>	<u>Declarada</u>	<u>Prod. Integrada</u>	<u>Control C.</u>	<u>Determinada</u>
41-095-063-00058-003	81208	R	9,60	9,60	-	9,60

**APELLIDOS Y NOMBRE / RAZÓN SOCIAL**      **NIF**      **EXPEDIENTE**  
BALBUENA GALLEGO ANTONIO      28333279Q      8011014

**Resumen de superficies**

<u>GRUPO DE PAGO</u>	<u>SUPERFICIE ( Hectáreas )</u>			<u>IMPORTE ( Euros )</u>			<u>TOTAL</u>
	<u>Declarada</u>	<u>Determinada</u>	<u>Resuelta</u>	<u>FEADER</u>	<u>M.A.G.R.A.M.A.</u>	<u>C.A.P.</u>	
28 ALGODÓN	26,53	26,53	26,53	7.428,40	680,63	1.176,47	9.285,50
							9.285,50

**SUPERFICIE ( Hectáreas )**

<u>REFERENCIA SIGPAC</u>	<u>CULTIVO</u>	<u>SEC_REG</u>	<u>Declarada</u>	<u>Prod. Integrada</u>	<u>Control C.</u>	<u>Determinada</u>
41-095-060-00031-003	81268	R	9,40	9,40	-	9,40
41-095-060-00078-001	81268	R	6,69	6,69	-	6,69
41-095-060-00085-001	81268	R	5,44	5,44	-	5,44
41-095-061-00068-002	81268	R	5,00	5,00	-	5,00

**APELLIDOS Y NOMBRE / RAZÓN SOCIAL**      **NIF**      **EXPEDIENTE**  
BARRERA GARCIA ANTONIO      27799202E      8021063

**Resumen de superficies**

<u>GRUPO DE PAGO</u>	<u>SUPERFICIE ( Hectáreas )</u>			<u>IMPORTE ( Euros )</u>			<u>TOTAL</u>
	<u>Declarada</u>	<u>Determinada</u>	<u>Resuelta</u>	<u>FEADER</u>	<u>M.A.G.R.A.M.A.</u>	<u>C.A.P.</u>	
28 ALGODÓN	5,52	5,52	5,52	1.545,60	141,62	244,78	1.932,00
							1.932,00

**SUPERFICIE ( Hectáreas )**

<u>REFERENCIA SIGPAC</u>	<u>CULTIVO</u>	<u>SEC_REG</u>	<u>Declarada</u>	<u>Prod. Integrada</u>	<u>Control C.</u>	<u>Determinada</u>
41-095-060-00001-001	81314	R	5,52	5,52	-	5,52

**APELLIDOS Y NOMBRE / RAZÓN SOCIAL**      **NIF**      **EXPEDIENTE**  
BARRERA TORO MANUEL      28140455R      8001574

**Resumen de superficies**

<u>GRUPO DE PAGO</u>	<u>SUPERFICIE ( Hectáreas )</u>			<u>IMPORTE ( Euros )</u>			<u>TOTAL</u>
	<u>Declarada</u>	<u>Determinada</u>	<u>Resuelta</u>	<u>FEADER</u>	<u>M.A.G.R.A.M.A.</u>	<u>C.A.P.</u>	
28 ALGODÓN	10,00	10,00	10,00	2.800,00	256,55	443,45	3.500,00
							3.500,00

**SUPERFICIE ( Hectáreas )**

<u>REFERENCIA SIGPAC</u>	<u>CULTIVO</u>	<u>SEC_REG</u>	<u>Declarada</u>	<u>Prod. Integrada</u>	<u>Control C.</u>	<u>Determinada</u>
41-069-005-00005-001	81268	R	2,89	2,89	-	2,89
41-069-016-00159-001	81268	R	4,00	4,00	-	4,00
41-095-062-00080-002	81268	R	3,11	3,11	-	3,11

**APELLIDOS Y NOMBRE / RAZÓN SOCIAL**      **NIF**      **EXPEDIENTE**  
BEGINES BERNAL JOSE      75475620Q      8005568

**Resumen de superficies**

<u>GRUPO DE PAGO</u>	<u>SUPERFICIE ( Hectáreas )</u>			<u>IMPORTE ( Euros )</u>			<u>TOTAL</u>
	<u>Declarada</u>	<u>Determinada</u>	<u>Resuelta</u>	<u>FEADER</u>	<u>M.A.G.R.A.M.A.</u>	<u>C.A.P.</u>	
28 ALGODÓN	4,77	4,77	4,77	1.335,60	122,37	211,53	1.669,50
							1.669,50

**SUPERFICIE ( Hectáreas )**

<u>REFERENCIA SIGPAC</u>	<u>CULTIVO</u>	<u>SEC_REG</u>	<u>Declarada</u>	<u>Prod. Integrada</u>	<u>Control C.</u>	<u>Determinada</u>
41-069-002-00046-001	81151	R	1,00	1,68	-	1,00
41-069-004-00025-001	81151	R	1,53	1,53	-	1,53
41-069-004-00046-001	81151	R	2,24	2,24	-	2,24





**APELLIDOS Y NOMBRE / RAZÓN SOCIAL**      **NIF**      **EXPEDIENTE**

BEGINES BERNAL JUAN      75323901M      8005569

**Resumen de superficies**

<u>GRUPO DE PAGO</u>	<u>SUPERFICIE ( Hectáreas )</u>			<u>IMPORTE ( Euros )</u>			<u>TOTAL</u>
	<u>Declarada</u>	<u>Determinada</u>	<u>Resuelta</u>	<u>FEADER</u>	<u>M.A.G.R.A.M.A.</u>	<u>C.A.P.</u>	
28 ALGODÓN	4,71	4,71	4,71	1.318,80	120,84	208,86	1.648,50
							1.648,50

**SUPERFICIE ( Hectáreas )**

<u>REFERENCIA SIGPAC</u>	<u>CULTIVO</u>	<u>SEC_REG</u>	<u>Declarada</u>	<u>Prod. Integrada</u>	<u>Control C.</u>	<u>Determinada</u>
41-069-002-00021-001	81151	R	2,07	2,07	-	2,07
41-069-002-00022-001	81151	R	1,49	1,49	-	1,49
41-069-004-00024-001	81151	R	1,15	1,15	-	1,15

**APELLIDOS Y NOMBRE / RAZÓN SOCIAL**      **NIF**      **EXPEDIENTE**

BEGINES BERNAL VICENTE      28263502K      8018515

**Resumen de superficies**

<u>GRUPO DE PAGO</u>	<u>SUPERFICIE ( Hectáreas )</u>			<u>IMPORTE ( Euros )</u>			<u>TOTAL</u>
	<u>Declarada</u>	<u>Determinada</u>	<u>Resuelta</u>	<u>FEADER</u>	<u>M.A.G.R.A.M.A.</u>	<u>C.A.P.</u>	
28 ALGODÓN	6,88	6,88	6,88	1.926,40	176,51	305,09	2.408,00
							2.408,00

**SUPERFICIE ( Hectáreas )**

<u>REFERENCIA SIGPAC</u>	<u>CULTIVO</u>	<u>SEC_REG</u>	<u>Declarada</u>	<u>Prod. Integrada</u>	<u>Control C.</u>	<u>Determinada</u>
41-069-002-00020-001	81268	R	1,67	1,67	-	1,67
41-069-002-00045-001	81268	R	1,68	1,68	-	1,68
41-069-002-00046-001	81268	R	1,01	1,01	-	1,01
41-069-004-00019-001	81268	R	1,27	1,27	-	1,27
41-069-004-00020-001	81268	R	1,25	1,25	-	1,25

**APELLIDOS Y NOMBRE / RAZÓN SOCIAL**      **NIF**      **EXPEDIENTE**

BEGINES GUTIERREZ ALBERTO      79192628V      8021116

**Resumen de superficies**

<u>GRUPO DE PAGO</u>	<u>SUPERFICIE ( Hectáreas )</u>			<u>IMPORTE ( Euros )</u>			<u>TOTAL</u>
	<u>Declarada</u>	<u>Determinada</u>	<u>Resuelta</u>	<u>FEADER</u>	<u>M.A.G.R.A.M.A.</u>	<u>C.A.P.</u>	
28 ALGODÓN	3,56	3,56	3,56	996,80	91,33	157,87	1.246,00
							1.246,00

**SUPERFICIE ( Hectáreas )**

<u>REFERENCIA SIGPAC</u>	<u>CULTIVO</u>	<u>SEC_REG</u>	<u>Declarada</u>	<u>Prod. Integrada</u>	<u>Control C.</u>	<u>Determinada</u>
41-069-020-00082-001	81190	R	1,04	1,04	-	1,04
41-069-020-00330-002	81190	R	2,52	2,52	-	2,52

**APELLIDOS Y NOMBRE / RAZÓN SOCIAL**      **NIF**      **EXPEDIENTE**

BEGINES MARISCAL JOSE      28518796S      8021064

**Resumen de superficies**

<u>GRUPO DE PAGO</u>	<u>SUPERFICIE ( Hectáreas )</u>			<u>IMPORTE ( Euros )</u>			<u>TOTAL</u>
	<u>Declarada</u>	<u>Determinada</u>	<u>Resuelta</u>	<u>FEADER</u>	<u>M.A.G.R.A.M.A.</u>	<u>C.A.P.</u>	
28 ALGODÓN	3,74	3,74	3,74	1.047,20	95,95	165,85	1.309,00
							1.309,00

**SUPERFICIE ( Hectáreas )**

<u>REFERENCIA SIGPAC</u>	<u>CULTIVO</u>	<u>SEC_REG</u>	<u>Declarada</u>	<u>Prod. Integrada</u>	<u>Control C.</u>	<u>Determinada</u>
41-069-006-00059-001	81190	R	3,74	3,74	-	3,74



**APELLIDOS Y NOMBRE / RAZÓN SOCIAL**      **NIF**      **EXPEDIENTE**  
 BEGINES MARISCAL MANUEL      28421917N      8021065

**Resumen de superficies**

GRUPO DE PAGO	SUPERFICIE ( Hectáreas )			IMPORTE ( Euros )			TOTAL
	Declarada	Determinada	Resuelta	FEADER	M.A.G.R.A.M.A.	C.A.P.	
28 ALGODÓN	3,74	3,74	3,74	1.047,20	95,95	165,85	1.309,00
							1.309,00

**SUPERFICIE ( Hectáreas )**

REFERENCIA SIGPAC	CULTIVO	SEC_REG	Declarada	Prod. Integrada	Control C.	Determinada
41-069-006-00017-001	81190	R	3,74	3,74	-	3,74

**APELLIDOS Y NOMBRE / RAZÓN SOCIAL**      **NIF**      **EXPEDIENTE**  
 BEGINES ROLDAN JOSE MANUEL      75408078W      8020934

**Resumen de superficies**

GRUPO DE PAGO	SUPERFICIE ( Hectáreas )			IMPORTE ( Euros )			TOTAL
	Declarada	Determinada	Resuelta	FEADER	M.A.G.R.A.M.A.	C.A.P.	
28 ALGODÓN	7,29	7,29	7,29	2.041,20	187,02	323,28	2.551,50
							2.551,50

**SUPERFICIE ( Hectáreas )**

REFERENCIA SIGPAC	CULTIVO	SEC_REG	Declarada	Prod. Integrada	Control C.	Determinada
41-069-006-00006-001	81190	R	7,29	7,29	-	7,29

**APELLIDOS Y NOMBRE / RAZÓN SOCIAL**      **NIF**      **EXPEDIENTE**  
 BELLIDO PAN DIEGO      75434716Y      8013402

**Resumen de superficies**

GRUPO DE PAGO	SUPERFICIE ( Hectáreas )			IMPORTE ( Euros )			TOTAL
	Declarada	Determinada	Resuelta	FEADER	M.A.G.R.A.M.A.	C.A.P.	
28 ALGODÓN	7,70	7,70	7,70	2.156,00	197,54	341,46	2.695,00
							2.695,00

**SUPERFICIE ( Hectáreas )**

REFERENCIA SIGPAC	CULTIVO	SEC_REG	Declarada	Prod. Integrada	Control C.	Determinada
41-053-001-00219-002	81190	R	7,70	7,70	-	7,70

**APELLIDOS Y NOMBRE / RAZÓN SOCIAL**      **NIF**      **EXPEDIENTE**  
 BELLIDO SANCHEZ DIEGO MARIA      77532889G      8022102

**Resumen de superficies**

GRUPO DE PAGO	SUPERFICIE ( Hectáreas )			IMPORTE ( Euros )			TOTAL
	Declarada	Determinada	Resuelta	FEADER	M.A.G.R.A.M.A.	C.A.P.	
28 ALGODÓN	1,00	1,00	1,00	280,00	25,66	44,34	350,00
							350,00

**SUPERFICIE ( Hectáreas )**

REFERENCIA SIGPAC	CULTIVO	SEC_REG	Declarada	Prod. Integrada	Control C.	Determinada
41-053-001-00170-002	81268	R	1,00	1,00	-	1,00

**APELLIDOS Y NOMBRE / RAZÓN SOCIAL**      **NIF**      **EXPEDIENTE**  
 BENITEZ GONZALEZ JOSE      27718008H      8021483

**Resumen de superficies**

GRUPO DE PAGO	SUPERFICIE ( Hectáreas )			IMPORTE ( Euros )			TOTAL
	Declarada	Determinada	Resuelta	FEADER	M.A.G.R.A.M.A.	C.A.P.	
28 ALGODÓN	8,10	8,10	8,10	2.268,00	207,81	359,19	2.835,00
							2.835,00

**SUPERFICIE ( Hectáreas )**

REFERENCIA SIGPAC	CULTIVO	SEC_REG	Declarada	Prod. Integrada	Control C.	Determinada
41-038-036-00082-001	81190	R	8,10	8,10	-	8,10

**APELLIDOS Y NOMBRE / RAZÓN SOCIAL**      **NIF**      **EXPEDIENTE**

BENITEZ LOPEZ JOSE      27859173D      8012671

**Resumen de superficies**

<u>GRUPO DE PAGO</u>	<u>SUPERFICIE ( Hectáreas )</u>			<u>IMPORTE ( Euros )</u>			<u>TOTAL</u>
	<u>Declarada</u>	<u>Determinada</u>	<u>Resuelta</u>	<u>FEADER</u>	<u>M.A.G.R.A.M.A.</u>	<u>C.A.P.</u>	
28 ALGODÓN	12,30	12,30	12,30	3.444,00	315,56	545,44	4.305,00
							4.305,00

**SUPERFICIE ( Hectáreas )**

<u>REFERENCIA SIGPAC</u>	<u>CULTIVO</u>	<u>SEC_REG</u>	<u>Declarada</u>	<u>Prod. Integrada</u>	<u>Control C.</u>	<u>Determinada</u>
41-053-001-00076-001	81190	R	6,00	6,00	-	6,00
41-053-001-00302-002	81190	R	6,30	6,30	-	6,30

**APELLIDOS Y NOMBRE / RAZÓN SOCIAL**      **NIF**      **EXPEDIENTE**

BENITEZ ZAMBRANO JOSE      28111839C      8012289

**Resumen de superficies**

<u>GRUPO DE PAGO</u>	<u>SUPERFICIE ( Hectáreas )</u>			<u>IMPORTE ( Euros )</u>			<u>TOTAL</u>
	<u>Declarada</u>	<u>Determinada</u>	<u>Resuelta</u>	<u>FEADER</u>	<u>M.A.G.R.A.M.A.</u>	<u>C.A.P.</u>	
28 ALGODÓN	5,85	5,85	5,85	1.638,00	150,08	259,42	2.047,50
							2.047,50

**SUPERFICIE ( Hectáreas )**

<u>REFERENCIA SIGPAC</u>	<u>CULTIVO</u>	<u>SEC_REG</u>	<u>Declarada</u>	<u>Prod. Integrada</u>	<u>Control C.</u>	<u>Determinada</u>
41-053-018-00223-001	81190	R	5,85	5,85	-	5,85

**APELLIDOS Y NOMBRE / RAZÓN SOCIAL**      **NIF**      **EXPEDIENTE**

BENITO DEL RIO TOMAS      28520821Q      8020615

**Resumen de superficies**

<u>GRUPO DE PAGO</u>	<u>SUPERFICIE ( Hectáreas )</u>			<u>IMPORTE ( Euros )</u>			<u>TOTAL</u>
	<u>Declarada</u>	<u>Determinada</u>	<u>Resuelta</u>	<u>FEADER</u>	<u>M.A.G.R.A.M.A.</u>	<u>C.A.P.</u>	
28 ALGODÓN	4,00	4,00	4,00	1.120,00	102,62	177,38	1.400,00
							1.400,00

**SUPERFICIE ( Hectáreas )**

<u>REFERENCIA SIGPAC</u>	<u>CULTIVO</u>	<u>SEC_REG</u>	<u>Declarada</u>	<u>Prod. Integrada</u>	<u>Control C.</u>	<u>Determinada</u>
41-055-011-00035-002	81190	R	4,00	4,00	-	4,00

**APELLIDOS Y NOMBRE / RAZÓN SOCIAL**      **NIF**      **EXPEDIENTE**

BERNAL GUTIERREZ LUIS      79210425N      8013408

**Resumen de superficies**

<u>GRUPO DE PAGO</u>	<u>SUPERFICIE ( Hectáreas )</u>			<u>IMPORTE ( Euros )</u>			<u>TOTAL</u>
	<u>Declarada</u>	<u>Determinada</u>	<u>Resuelta</u>	<u>FEADER</u>	<u>M.A.G.R.A.M.A.</u>	<u>C.A.P.</u>	
28 ALGODÓN	6,46	6,46	6,46	1.808,80	165,73	286,47	2.261,00
							2.261,00

**SUPERFICIE ( Hectáreas )**

<u>REFERENCIA SIGPAC</u>	<u>CULTIVO</u>	<u>SEC_REG</u>	<u>Declarada</u>	<u>Prod. Integrada</u>	<u>Control C.</u>	<u>Determinada</u>
41-053-001-00304-001	81268	R	6,46	6,46	-	6,46

**APELLIDOS Y NOMBRE / RAZÓN SOCIAL**      **NIF**      **EXPEDIENTE**

BOCANEGRA CARREÑO ANA      28048837S      8015297

**Resumen de superficies**

<u>GRUPO DE PAGO</u>	<u>SUPERFICIE ( Hectáreas )</u>			<u>IMPORTE ( Euros )</u>			<u>TOTAL</u>
	<u>Declarada</u>	<u>Determinada</u>	<u>Resuelta</u>	<u>FEADER</u>	<u>M.A.G.R.A.M.A.</u>	<u>C.A.P.</u>	
28 ALGODÓN	8,65	8,65	8,65	2.422,00	221,92	383,58	3.027,50
							3.027,50

**SUPERFICIE ( Hectáreas )**

<u>REFERENCIA SIGPAC</u>	<u>CULTIVO</u>	<u>SEC_REG</u>	<u>Declarada</u>	<u>Prod. Integrada</u>	<u>Control C.</u>	<u>Determinada</u>
41-022-013-00044-001	81151	R	6,20	6,20	-	6,20
41-022-013-00047-001	81151	R	2,45	2,45	-	2,45

**APELLIDOS Y NOMBRE / RAZÓN SOCIAL**      **NIF**      **EXPEDIENTE**

BONILLA GONZALEZ RAMON      34070881S      8021390

**Resumen de superficies**

<u>GRUPO DE PAGO</u>	<u>SUPERFICIE ( Hectáreas )</u>			<u>IMPORTE ( Euros )</u>			<u>TOTAL</u>
	<u>Declarada</u>	<u>Determinada</u>	<u>Resuelta</u>	<u>FEADER</u>	<u>M.A.G.R.A.M.A.</u>	<u>C.A.P.</u>	
28 ALGODÓN	9,94	9,94	9,94	2.783,20	255,01	440,79	3.479,00
							3.479,00

**SUPERFICIE ( Hectáreas )**

<u>REFERENCIA SIGPAC</u>	<u>CULTIVO</u>	<u>SEC_REG</u>	<u>Declarada</u>	<u>Prod. Integrada</u>	<u>Control C.</u>	<u>Determinada</u>
41-095-063-00110-001	81268	R	9,94	9,94	-	9,94

**APELLIDOS Y NOMBRE / RAZÓN SOCIAL**      **NIF**      **EXPEDIENTE**

BORNES POZO ENCARNACION      28557764K      8001575

**Resumen de superficies**

<u>GRUPO DE PAGO</u>	<u>SUPERFICIE ( Hectáreas )</u>			<u>IMPORTE ( Euros )</u>			<u>TOTAL</u>
	<u>Declarada</u>	<u>Determinada</u>	<u>Resuelta</u>	<u>FEADER</u>	<u>M.A.G.R.A.M.A.</u>	<u>C.A.P.</u>	
28 ALGODÓN	8,00	8,00	8,00	2.240,00	205,24	354,76	2.800,00
							2.800,00

**SUPERFICIE ( Hectáreas )**

<u>REFERENCIA SIGPAC</u>	<u>CULTIVO</u>	<u>SEC_REG</u>	<u>Declarada</u>	<u>Prod. Integrada</u>	<u>Control C.</u>	<u>Determinada</u>
41-095-063-00132-002	81268	R	8,00	8,00	-	8,00

**APELLIDOS Y NOMBRE / RAZÓN SOCIAL**      **NIF**      **EXPEDIENTE**

BUSTO ARMIGER ANTONIO      28108423P      8013412

**Resumen de superficies**

<u>GRUPO DE PAGO</u>	<u>SUPERFICIE ( Hectáreas )</u>			<u>IMPORTE ( Euros )</u>			<u>TOTAL</u>
	<u>Declarada</u>	<u>Determinada</u>	<u>Resuelta</u>	<u>FEADER</u>	<u>M.A.G.R.A.M.A.</u>	<u>C.A.P.</u>	
28 ALGODÓN	8,03	8,03	8,03	2.248,40	206,01	356,09	2.810,50
							2.810,50

**SUPERFICIE ( Hectáreas )**

<u>REFERENCIA SIGPAC</u>	<u>CULTIVO</u>	<u>SEC_REG</u>	<u>Declarada</u>	<u>Prod. Integrada</u>	<u>Control C.</u>	<u>Determinada</u>
41-053-019-00104-003	81190	R	8,03	8,03	-	8,03

**APELLIDOS Y NOMBRE / RAZÓN SOCIAL**      **NIF**      **EXPEDIENTE**

BUSTO MUÑOZ MARIA JESUS      75322506J      8021361

**Resumen de superficies**

<u>GRUPO DE PAGO</u>	<u>SUPERFICIE ( Hectáreas )</u>			<u>IMPORTE ( Euros )</u>			<u>TOTAL</u>
	<u>Declarada</u>	<u>Determinada</u>	<u>Resuelta</u>	<u>FEADER</u>	<u>M.A.G.R.A.M.A.</u>	<u>C.A.P.</u>	
28 ALGODÓN	5,91	5,91	5,91	1.654,80	151,62	262,08	2.068,50
							2.068,50

**SUPERFICIE ( Hectáreas )**

<u>REFERENCIA SIGPAC</u>	<u>CULTIVO</u>	<u>SEC_REG</u>	<u>Declarada</u>	<u>Prod. Integrada</u>	<u>Control C.</u>	<u>Determinada</u>
41-038-036-00102-001	81296	R	5,91	5,91	-	5,91

**APELLIDOS Y NOMBRE / RAZÓN SOCIAL**      **NIF**      **EXPEDIENTE**

CABELLO PERALVAREZ SALVADOR      75673803P      8021362

**Resumen de superficies**

<u>GRUPO DE PAGO</u>	<u>SUPERFICIE ( Hectáreas )</u>			<u>IMPORTE ( Euros )</u>			<u>TOTAL</u>
	<u>Declarada</u>	<u>Determinada</u>	<u>Resuelta</u>	<u>FEADER</u>	<u>M.A.G.R.A.M.A.</u>	<u>C.A.P.</u>	
28 ALGODÓN	1,93	1,93	1,93	540,40	49,51	85,59	675,50
							675,50

**SUPERFICIE ( Hectáreas )**

<u>REFERENCIA SIGPAC</u>	<u>CULTIVO</u>	<u>SEC_REG</u>	<u>Declarada</u>	<u>Prod. Integrada</u>	<u>Control C.</u>	<u>Determinada</u>
41-038-036-00107-002	81151	R	1,93	1,93	-	1,93

**APELLIDOS Y NOMBRE / RAZÓN SOCIAL**      **NIF**      **EXPEDIENTE**  
 CALDERON LEAL ANTONIO      28857414G      8012674

**Resumen de superficies**

GRUPO DE PAGO	SUPERFICIE ( Hectáreas )			IMPORTE ( Euros )			TOTAL
	Declarada	Determinada	Resuelta	FEADER	M.A.G.R.A.M.A.	C.A.P.	
28 ALGODÓN	10,00	10,00	10,00	2.800,00	256,55	443,45	3.500,00
							3.500,00

**SUPERFICIE ( Hectáreas )**

REFERENCIA SIGPAC	CULTIVO	SEC_REG	Declarada	Prod. Integrada	Control C.	Determinada
41-020-001-00030-001	81268	R	10,00	10,00	-	10,00

**APELLIDOS Y NOMBRE / RAZÓN SOCIAL**      **NIF**      **EXPEDIENTE**  
 CALVO AMUEDO ANTONIO      75322808Q      8021484

**Resumen de superficies**

GRUPO DE PAGO	SUPERFICIE ( Hectáreas )			IMPORTE ( Euros )			TOTAL
	Declarada	Determinada	Resuelta	FEADER	M.A.G.R.A.M.A.	C.A.P.	
28 ALGODÓN	6,72	6,72	6,72	1.881,60	172,40	298,00	2.352,00
							2.352,00

**SUPERFICIE ( Hectáreas )**

REFERENCIA SIGPAC	CULTIVO	SEC_REG	Declarada	Prod. Integrada	Control C.	Determinada
41-069-005-00016-001	81314	R	5,64	5,64	-	5,64
41-069-006-00025-001	81314	R	0,57	0,57	-	0,57
41-069-006-00026-001	81314	R	0,51	0,51	-	0,51

**APELLIDOS Y NOMBRE / RAZÓN SOCIAL**      **NIF**      **EXPEDIENTE**  
 CALVO JIMENEZ MARIA CONCEPCION      28342192M      8018707

**Resumen de superficies**

GRUPO DE PAGO	SUPERFICIE ( Hectáreas )			IMPORTE ( Euros )			TOTAL
	Declarada	Determinada	Resuelta	FEADER	M.A.G.R.A.M.A.	C.A.P.	
28 ALGODÓN	9,37	9,37	9,37	2.623,60	240,39	415,51	3.279,50
							3.279,50

**SUPERFICIE ( Hectáreas )**

REFERENCIA SIGPAC	CULTIVO	SEC_REG	Declarada	Prod. Integrada	Control C.	Determinada
41-069-013-00088-001	81268	R	1,57	1,57	-	1,57
41-069-013-00089-001	81268	R	7,80	7,80	-	7,80

**APELLIDOS Y NOMBRE / RAZÓN SOCIAL**      **NIF**      **EXPEDIENTE**  
 CALVO NAVARRO ANTONIA      31584884L      8022125

**Resumen de superficies**

GRUPO DE PAGO	SUPERFICIE ( Hectáreas )			IMPORTE ( Euros )			TOTAL
	Declarada	Determinada	Resuelta	FEADER	M.A.G.R.A.M.A.	C.A.P.	
28 ALGODÓN	9,55	9,55	9,55	2.674,00	245,01	423,49	3.342,50
							3.342,50

**SUPERFICIE ( Hectáreas )**

REFERENCIA SIGPAC	CULTIVO	SEC_REG	Declarada	Prod. Integrada	Control C.	Determinada
41-053-019-00239-001	81268	R	0,53	0,53	-	0,53
41-053-019-00239-005	81268	R	9,02	9,02	-	9,02

**APELLIDOS Y NOMBRE / RAZÓN SOCIAL**      **NIF**      **EXPEDIENTE**  
 CALVO NUÑEZ ANTONIO      75475084D      8013416

**Resumen de superficies**

GRUPO DE PAGO	SUPERFICIE ( Hectáreas )			IMPORTE ( Euros )			TOTAL
	Declarada	Determinada	Resuelta	FEADER	M.A.G.R.A.M.A.	C.A.P.	
28 ALGODÓN	1,47	1,47	1,47	411,60	37,71	65,19	514,50
							514,50

**SUPERFICIE ( Hectáreas )**

REFERENCIA SIGPAC	CULTIVO	SEC_REG	Declarada	Prod. Integrada	Control C.	Determinada
41-053-019-00044-001	81268	R	1,47	1,47	-	1,47

**APELLIDOS Y NOMBRE / RAZÓN SOCIAL**      **NIF**      **EXPEDIENTE**  
 CALZADA CABALLERO ANTONIO      75323185W      8021068

**Resumen de superficies**

<u>GRUPO DE PAGO</u>	<u>SUPERFICIE ( Hectáreas )</u>			<u>IMPORTE ( Euros )</u>			<u>TOTAL</u>
	<u>Declarada</u>	<u>Determinada</u>	<u>Resuelta</u>	<u>FEADER</u>	<u>M.A.G.R.A.M.A.</u>	<u>C.A.P.</u>	
28 ALGODÓN	6,00	6,00	6,00	1.680,00	153,93	266,07	2.100,00
							2.100,00

**SUPERFICIE ( Hectáreas )**

<u>REFERENCIA SIGPAC</u>	<u>CULTIVO</u>	<u>SEC_REG</u>	<u>Declarada</u>	<u>Prod. Integrada</u>	<u>Control C.</u>	<u>Determinada</u>
41-095-063-00134-002	81268	R	6,00	12,64	-	6,00

**APELLIDOS Y NOMBRE / RAZÓN SOCIAL**      **NIF**      **EXPEDIENTE**  
 CAMACHO GUERRERO MARIA DOLORES      75319143P      8013417

**Resumen de superficies**

<u>GRUPO DE PAGO</u>	<u>SUPERFICIE ( Hectáreas )</u>			<u>IMPORTE ( Euros )</u>			<u>TOTAL</u>
	<u>Declarada</u>	<u>Determinada</u>	<u>Resuelta</u>	<u>FEADER</u>	<u>M.A.G.R.A.M.A.</u>	<u>C.A.P.</u>	
28 ALGODÓN	9,89	9,89	9,89	2.769,20	253,73	438,57	3.461,50
							3.461,50

**SUPERFICIE ( Hectáreas )**

<u>REFERENCIA SIGPAC</u>	<u>CULTIVO</u>	<u>SEC_REG</u>	<u>Declarada</u>	<u>Prod. Integrada</u>	<u>Control C.</u>	<u>Determinada</u>
41-053-018-00067-001	81190	R	6,00	6,00	-	6,00
41-053-018-00071-002	81190	R	3,89	3,89	-	3,89

**APELLIDOS Y NOMBRE / RAZÓN SOCIAL**      **NIF**      **EXPEDIENTE**  
 CAMPOS CASTRO ANTONIO      75320892D      8029852

**Resumen de superficies**

<u>GRUPO DE PAGO</u>	<u>SUPERFICIE ( Hectáreas )</u>			<u>IMPORTE ( Euros )</u>			<u>TOTAL</u>
	<u>Declarada</u>	<u>Determinada</u>	<u>Resuelta</u>	<u>FEADER</u>	<u>M.A.G.R.A.M.A.</u>	<u>C.A.P.</u>	
28 ALGODÓN	4,85	4,85	4,85	1.358,00	124,43	215,07	1.697,50
							1.697,50

**SUPERFICIE ( Hectáreas )**

<u>REFERENCIA SIGPAC</u>	<u>CULTIVO</u>	<u>SEC_REG</u>	<u>Declarada</u>	<u>Prod. Integrada</u>	<u>Control C.</u>	<u>Determinada</u>
41-053-001-00207-001	81268	R	4,85	4,85	-	4,85

**APELLIDOS Y NOMBRE / RAZÓN SOCIAL**      **NIF**      **EXPEDIENTE**  
 CAMPOS DURAN MANUEL      28263633Z      8021069

**Resumen de superficies**

<u>GRUPO DE PAGO</u>	<u>SUPERFICIE ( Hectáreas )</u>			<u>IMPORTE ( Euros )</u>			<u>TOTAL</u>
	<u>Declarada</u>	<u>Determinada</u>	<u>Resuelta</u>	<u>FEADER</u>	<u>M.A.G.R.A.M.A.</u>	<u>C.A.P.</u>	
28 ALGODÓN	6,55	6,55	6,55	1.834,00	168,04	290,46	2.292,50
							2.292,50

**SUPERFICIE ( Hectáreas )**

<u>REFERENCIA SIGPAC</u>	<u>CULTIVO</u>	<u>SEC_REG</u>	<u>Declarada</u>	<u>Prod. Integrada</u>	<u>Control C.</u>	<u>Determinada</u>
41-069-015-00126-001	81151	R	1,35	1,35	-	1,35
41-069-015-00127-001	81151	R	1,30	1,30	-	1,30
41-069-015-00133-001	81151	R	1,69	1,69	-	1,69
41-069-015-00134-001	81151	R	1,21	1,21	-	1,21
41-069-016-00066-001	81151	R	1,00	12,27	-	1,00



**APELLIDOS Y NOMBRE / RAZÓN SOCIAL****NIF****EXPEDIENTE**

CANO SERRANO MARIA

75323052F

8018709

**Resumen de superficies**

<u>GRUPO DE PAGO</u>	<u>SUPERFICIE ( Hectáreas )</u>			<u>IMPORTE ( Euros )</u>			<u>TOTAL</u>
	<u>Declarada</u>	<u>Determinada</u>	<u>Resuelta</u>	<u>FEADER</u>	<u>M.A.G.R.A.M.A.</u>	<u>C.A.P.</u>	
28 ALGODÓN	10,00	10,00	10,00	2.800,00	256,55	443,45	3.500,00
							3.500,00

**SUPERFICIE ( Hectáreas )**

<u>REFERENCIA SIGPAC</u>	<u>CULTIVO</u>	<u>SEC_REG</u>	<u>Declarada</u>	<u>Prod. Integrada</u>	<u>Control C.</u>	<u>Determinada</u>
41-095-084-00105-001	81268	R	3,48	3,48	-	3,48
41-095-084-00105-004	81268	R	1,52	1,52	-	1,52
41-095-084-00106-002	81268	R	5,00	5,00	-	5,00

**APELLIDOS Y NOMBRE / RAZÓN SOCIAL****NIF****EXPEDIENTE**

CANSINO CHACON JOSE MANUEL

75411493J

8020315

**Resumen de superficies**

<u>GRUPO DE PAGO</u>	<u>SUPERFICIE ( Hectáreas )</u>			<u>IMPORTE ( Euros )</u>			<u>TOTAL</u>
	<u>Declarada</u>	<u>Determinada</u>	<u>Resuelta</u>	<u>FEADER</u>	<u>M.A.G.R.A.M.A.</u>	<u>C.A.P.</u>	
28 ALGODÓN	24,00	24,00	24,00	6.720,00	615,72	1.064,28	8.400,00
							8.400,00

**SUPERFICIE ( Hectáreas )**

<u>REFERENCIA SIGPAC</u>	<u>CULTIVO</u>	<u>SEC_REG</u>	<u>Declarada</u>	<u>Prod. Integrada</u>	<u>Control C.</u>	<u>Determinada</u>
41-024-008-00043-001	81268	R	5,62	5,62	-	5,62
41-024-008-00044-003	81268	R	5,03	5,03	-	5,03
41-024-103-00001-001	81268	S	13,35	13,35	-	13,35

**APELLIDOS Y NOMBRE / RAZÓN SOCIAL****NIF****EXPEDIENTE**

CARDENAS VALDIVIAS ANTONIO

34070558Z

8020994

**Resumen de superficies**

<u>GRUPO DE PAGO</u>	<u>SUPERFICIE ( Hectáreas )</u>			<u>IMPORTE ( Euros )</u>			<u>TOTAL</u>
	<u>Declarada</u>	<u>Determinada</u>	<u>Resuelta</u>	<u>FEADER</u>	<u>M.A.G.R.A.M.A.</u>	<u>C.A.P.</u>	
28 ALGODÓN	7,70	7,70	7,70	2.156,00	197,54	341,46	2.695,00
							2.695,00

**SUPERFICIE ( Hectáreas )**

<u>REFERENCIA SIGPAC</u>	<u>CULTIVO</u>	<u>SEC_REG</u>	<u>Declarada</u>	<u>Prod. Integrada</u>	<u>Control C.</u>	<u>Determinada</u>
41-020-031-00092-001	81151	R	0,08	0,08	-	0,08
41-069-019-00143-001	81151	R	4,80	4,80	-	4,80
41-095-060-00064-001	81151	R	2,82	2,82	-	2,82

**APELLIDOS Y NOMBRE / RAZÓN SOCIAL****NIF****EXPEDIENTE**

CARDENO MIRANDA MANUEL

28690638R

8021183

**Resumen de superficies**

<u>GRUPO DE PAGO</u>	<u>SUPERFICIE ( Hectáreas )</u>			<u>IMPORTE ( Euros )</u>			<u>TOTAL</u>
	<u>Declarada</u>	<u>Determinada</u>	<u>Resuelta</u>	<u>FEADER</u>	<u>M.A.G.R.A.M.A.</u>	<u>C.A.P.</u>	
28 ALGODÓN	6,00	6,00	6,00	1.680,00	153,93	266,07	2.100,00
							2.100,00

**SUPERFICIE ( Hectáreas )**

<u>REFERENCIA SIGPAC</u>	<u>CULTIVO</u>	<u>SEC_REG</u>	<u>Declarada</u>	<u>Prod. Integrada</u>	<u>Control C.</u>	<u>Determinada</u>
41-069-005-00012-001	81268	R	6,00	6,00	-	6,00



**APELLIDOS Y NOMBRE / RAZÓN SOCIAL**      **NIF**      **EXPEDIENTE**

CARMONA DOMINGUEZ JOSE      28538552Z      8028938

**Resumen de superficies**

<u>GRUPO DE PAGO</u>	<u>SUPERFICIE ( Hectáreas )</u>			<u>IMPORTE ( Euros )</u>			<u>TOTAL</u>
	<u>Declarada</u>	<u>Determinada</u>	<u>Resuelta</u>	<u>FEADER</u>	<u>M.A.G.R.A.M.A.</u>	<u>C.A.P.</u>	
28 ALGODÓN	1,18	1,18	1,18	330,40	30,27	52,33	413,00
							413,00

**SUPERFICIE ( Hectáreas )**

<u>REFERENCIA SIGPAC</u>	<u>CULTIVO</u>	<u>SEC_REG</u>	<u>Declarada</u>	<u>Prod. Integrada</u>	<u>Control C.</u>	<u>Determinada</u>
41-020-016-00044-001	81268	R	1,18	1,18	-	1,18

**APELLIDOS Y NOMBRE / RAZÓN SOCIAL**      **NIF**      **EXPEDIENTE**

CARMONA DOMINGUEZ SEBASTIAN      28424268V      8028620

**Resumen de superficies**

<u>GRUPO DE PAGO</u>	<u>SUPERFICIE ( Hectáreas )</u>			<u>IMPORTE ( Euros )</u>			<u>TOTAL</u>
	<u>Declarada</u>	<u>Determinada</u>	<u>Resuelta</u>	<u>FEADER</u>	<u>M.A.G.R.A.M.A.</u>	<u>C.A.P.</u>	
28 ALGODÓN	1,17	1,17	1,17	327,60	30,02	51,88	409,50
							409,50

**SUPERFICIE ( Hectáreas )**

<u>REFERENCIA SIGPAC</u>	<u>CULTIVO</u>	<u>SEC_REG</u>	<u>Declarada</u>	<u>Prod. Integrada</u>	<u>Control C.</u>	<u>Determinada</u>
41-020-016-00044-001	81268	R	1,17	1,17	-	1,17

**APELLIDOS Y NOMBRE / RAZÓN SOCIAL**      **NIF**      **EXPEDIENTE**

CARMONA RODRIGUEZ JOSE      28425127W      8005008

**Resumen de superficies**

<u>GRUPO DE PAGO</u>	<u>SUPERFICIE ( Hectáreas )</u>			<u>IMPORTE ( Euros )</u>			<u>TOTAL</u>
	<u>Declarada</u>	<u>Determinada</u>	<u>Resuelta</u>	<u>FEADER</u>	<u>M.A.G.R.A.M.A.</u>	<u>C.A.P.</u>	
28 ALGODÓN	11,90	11,90	11,90	3.332,00	305,29	527,71	4.165,00
							4.165,00

**SUPERFICIE ( Hectáreas )**

<u>REFERENCIA SIGPAC</u>	<u>CULTIVO</u>	<u>SEC_REG</u>	<u>Declarada</u>	<u>Prod. Integrada</u>	<u>Control C.</u>	<u>Determinada</u>
41-039-030-00067-003	81289	R	1,33	1,33	-	1,33
41-039-030-00067-004	81289	R	10,57	10,57	-	10,57

**APELLIDOS Y NOMBRE / RAZÓN SOCIAL**      **NIF**      **EXPEDIENTE**

CARO BELLIDO JESUS RAMON      31675247S      8012295

**Resumen de superficies**

<u>GRUPO DE PAGO</u>	<u>SUPERFICIE ( Hectáreas )</u>			<u>IMPORTE ( Euros )</u>			<u>TOTAL</u>
	<u>Declarada</u>	<u>Determinada</u>	<u>Resuelta</u>	<u>FEADER</u>	<u>M.A.G.R.A.M.A.</u>	<u>C.A.P.</u>	
28 ALGODÓN	9,96	9,96	9,96	2.788,80	255,52	441,68	3.486,00
							3.486,00

**SUPERFICIE ( Hectáreas )**

<u>REFERENCIA SIGPAC</u>	<u>CULTIVO</u>	<u>SEC_REG</u>	<u>Declarada</u>	<u>Prod. Integrada</u>	<u>Control C.</u>	<u>Determinada</u>
41-053-001-00226-002	81361	R	9,96	9,96	-	9,96

**APELLIDOS Y NOMBRE / RAZÓN SOCIAL**      **NIF**      **EXPEDIENTE**

CARO BELLIDO JUAN BOSCO JOSE      34063146P      8012296

**Resumen de superficies**

<u>GRUPO DE PAGO</u>	<u>SUPERFICIE ( Hectáreas )</u>			<u>IMPORTE ( Euros )</u>			<u>TOTAL</u>
	<u>Declarada</u>	<u>Determinada</u>	<u>Resuelta</u>	<u>FEADER</u>	<u>M.A.G.R.A.M.A.</u>	<u>C.A.P.</u>	
28 ALGODÓN	9,89	9,89	9,89	2.769,20	253,73	438,57	3.461,50
							3.461,50

**SUPERFICIE ( Hectáreas )**

<u>REFERENCIA SIGPAC</u>	<u>CULTIVO</u>	<u>SEC_REG</u>	<u>Declarada</u>	<u>Prod. Integrada</u>	<u>Control C.</u>	<u>Determinada</u>
41-053-001-00272-002	81361	R	9,89	9,89	-	9,89



**APELLIDOS Y NOMBRE / RAZÓN SOCIAL**      **NIF**      **EXPEDIENTE**  
 CARRASCO VARGAS FRANCISCA      75474752E      8012297

**Resumen de superficies**

<u>GRUPO DE PAGO</u>	<u>SUPERFICIE ( Hectáreas )</u>			<u>IMPORTE ( Euros )</u>			<u>TOTAL</u>
	<u>Declarada</u>	<u>Determinada</u>	<u>Resuelta</u>	<u>FEADER</u>	<u>M.A.G.R.A.M.A.</u>	<u>C.A.P.</u>	
28 ALGODÓN	9,63	9,63	9,63	2.696,40	247,06	427,04	3.370,50
							3.370,50

**SUPERFICIE ( Hectáreas )**

<u>REFERENCIA SIGPAC</u>	<u>CULTIVO</u>	<u>SEC_REG</u>	<u>Declarada</u>	<u>Prod. Integrada</u>	<u>Control C.</u>	<u>Determinada</u>
41-053-019-00116-002	81268	R	9,63	9,63	-	9,63

**APELLIDOS Y NOMBRE / RAZÓN SOCIAL**      **NIF**      **EXPEDIENTE**  
 CASADO MORILLO ANTONIO      28133203V      8028571

**Resumen de superficies**

<u>GRUPO DE PAGO</u>	<u>SUPERFICIE ( Hectáreas )</u>			<u>IMPORTE ( Euros )</u>			<u>TOTAL</u>
	<u>Declarada</u>	<u>Determinada</u>	<u>Resuelta</u>	<u>FEADER</u>	<u>M.A.G.R.A.M.A.</u>	<u>C.A.P.</u>	
28 ALGODÓN	9,72	9,72	9,72	2.721,60	249,37	431,03	3.402,00
							3.402,00

**SUPERFICIE ( Hectáreas )**

<u>REFERENCIA SIGPAC</u>	<u>CULTIVO</u>	<u>SEC_REG</u>	<u>Declarada</u>	<u>Prod. Integrada</u>	<u>Control C.</u>	<u>Determinada</u>
41-020-032-00038-002	81268	R	4,80	4,80	-	4,80
41-020-032-00039-001	81151	R	4,92	4,92	-	4,92

**APELLIDOS Y NOMBRE / RAZÓN SOCIAL**      **NIF**      **EXPEDIENTE**  
 CASTEL ROMERO BENITO      31559628V      8012298

**Resumen de superficies**

<u>GRUPO DE PAGO</u>	<u>SUPERFICIE ( Hectáreas )</u>			<u>IMPORTE ( Euros )</u>			<u>TOTAL</u>
	<u>Declarada</u>	<u>Determinada</u>	<u>Resuelta</u>	<u>FEADER</u>	<u>M.A.G.R.A.M.A.</u>	<u>C.A.P.</u>	
28 ALGODÓN	6,00	6,00	6,00	1.680,00	153,93	266,07	2.100,00
							2.100,00

**SUPERFICIE ( Hectáreas )**

<u>REFERENCIA SIGPAC</u>	<u>CULTIVO</u>	<u>SEC_REG</u>	<u>Declarada</u>	<u>Prod. Integrada</u>	<u>Control C.</u>	<u>Determinada</u>
41-053-018-00226-002	81268	R	6,00	6,00	-	6,00

**APELLIDOS Y NOMBRE / RAZÓN SOCIAL**      **NIF**      **EXPEDIENTE**  
 CASTILLO FLORENCIO ROBERTO      28812951T      8006601

**Resumen de superficies**

<u>GRUPO DE PAGO</u>	<u>SUPERFICIE ( Hectáreas )</u>			<u>IMPORTE ( Euros )</u>			<u>TOTAL</u>
	<u>Declarada</u>	<u>Determinada</u>	<u>Resuelta</u>	<u>FEADER</u>	<u>M.A.G.R.A.M.A.</u>	<u>C.A.P.</u>	
28 ALGODÓN	2,96	2,96	2,96	828,80	75,94	131,26	1.036,00
							1.036,00

**SUPERFICIE ( Hectáreas )**

<u>REFERENCIA SIGPAC</u>	<u>CULTIVO</u>	<u>SEC_REG</u>	<u>Declarada</u>	<u>Prod. Integrada</u>	<u>Control C.</u>	<u>Determinada</u>
41-049-011-00055-002	81268	R	2,96	2,96	-	2,96

**APELLIDOS Y NOMBRE / RAZÓN SOCIAL**      **NIF**      **EXPEDIENTE**  
 CASTILLO MORENO FRANCISCO      75474929S      8013423

**Resumen de superficies**

<u>GRUPO DE PAGO</u>	<u>SUPERFICIE ( Hectáreas )</u>			<u>IMPORTE ( Euros )</u>			<u>TOTAL</u>
	<u>Declarada</u>	<u>Determinada</u>	<u>Resuelta</u>	<u>FEADER</u>	<u>M.A.G.R.A.M.A.</u>	<u>C.A.P.</u>	
28 ALGODÓN	7,00	7,00	7,00	1.960,00	179,59	310,41	2.450,00
							2.450,00

**SUPERFICIE ( Hectáreas )**

<u>REFERENCIA SIGPAC</u>	<u>CULTIVO</u>	<u>SEC_REG</u>	<u>Declarada</u>	<u>Prod. Integrada</u>	<u>Control C.</u>	<u>Determinada</u>
41-053-019-00276-002	81190	R	7,00	7,00	-	7,00

**APELLIDOS Y NOMBRE / RAZÓN SOCIAL**      **NIF**      **EXPEDIENTE**  
 CASTILLO TRONCOSO TERESA      48875733C      8020997

**Resumen de superficies**

GRUPO DE PAGO	SUPERFICIE ( Hectáreas )			IMPORTE ( Euros )			TOTAL
	Declarada	Determinada	Resuelta	FEADER	M.A.G.R.A.M.A.	C.A.P.	
28 ALGODÓN	8,00	8,00	8,00	2.240,00	205,24	354,76	2.800,00
							2.800,00

**SUPERFICIE ( Hectáreas )**

REFERENCIA SIGPAC	CULTIVO	SEC_REG	Declarada	Prod. Integrada	Control C.	Determinada
41-053-019-00357-002	81268	R	8,00	8,00	-	8,00

**APELLIDOS Y NOMBRE / RAZÓN SOCIAL**      **NIF**      **EXPEDIENTE**  
 CASTRO IBAÑEZ CARMEN      52230590M      8021391

**Resumen de superficies**

GRUPO DE PAGO	SUPERFICIE ( Hectáreas )			IMPORTE ( Euros )			TOTAL
	Declarada	Determinada	Resuelta	FEADER	M.A.G.R.A.M.A.	C.A.P.	
28 ALGODÓN	9,92	9,92	9,92	2.777,60	254,50	439,90	3.472,00
							3.472,00

**SUPERFICIE ( Hectáreas )**

REFERENCIA SIGPAC	CULTIVO	SEC_REG	Declarada	Prod. Integrada	Control C.	Determinada
41-095-062-00029-001	81268	R	9,92	9,92	-	9,92

**APELLIDOS Y NOMBRE / RAZÓN SOCIAL**      **NIF**      **EXPEDIENTE**  
 CEJA LAGUNA MANUEL      75447430R      8002844

**Resumen de superficies**

GRUPO DE PAGO	SUPERFICIE ( Hectáreas )			IMPORTE ( Euros )			TOTAL
	Declarada	Determinada	Resuelta	FEADER	M.A.G.R.A.M.A.	C.A.P.	
28 ALGODÓN	11,59	11,59	11,59	3.245,20	297,34	513,96	4.056,50
							4.056,50

**SUPERFICIE ( Hectáreas )**

REFERENCIA SIGPAC	CULTIVO	SEC_REG	Declarada	Prod. Integrada	Control C.	Determinada
41-039-010-00523-001	81208	R	11,59	11,59	-	11,59

**APELLIDOS Y NOMBRE / RAZÓN SOCIAL**      **NIF**      **EXPEDIENTE**  
 CEJAS LAGUNAS ANGELES      75300025A      8005009

**Resumen de superficies**

GRUPO DE PAGO	SUPERFICIE ( Hectáreas )			IMPORTE ( Euros )			TOTAL
	Declarada	Determinada	Resuelta	FEADER	M.A.G.R.A.M.A.	C.A.P.	
28 ALGODÓN	0,74	0,74	0,74	207,20	18,98	32,82	259,00
							259,00

**SUPERFICIE ( Hectáreas )**

REFERENCIA SIGPAC	CULTIVO	SEC_REG	Declarada	Prod. Integrada	Control C.	Determinada
41-039-059-00137-002	81289	R	0,74	0,74	-	0,74

**APELLIDOS Y NOMBRE / RAZÓN SOCIAL**      **NIF**      **EXPEDIENTE**  
 CERRADA PAEZ ANTONIO      28263768B      8021320

**Resumen de superficies**

GRUPO DE PAGO	SUPERFICIE ( Hectáreas )			IMPORTE ( Euros )			TOTAL
	Declarada	Determinada	Resuelta	FEADER	M.A.G.R.A.M.A.	C.A.P.	
28 ALGODÓN	10,52	10,52	10,52	2.945,60	269,89	466,51	3.682,00
							3.682,00

**SUPERFICIE ( Hectáreas )**

REFERENCIA SIGPAC	CULTIVO	SEC_REG	Declarada	Prod. Integrada	Control C.	Determinada
41-069-015-00088-001	81314	R	6,33	6,33	-	6,33
41-069-015-00136-001	81314	R	4,19	4,19	-	4,19

**APELLIDOS Y NOMBRE / RAZÓN SOCIAL**      **NIF**      **EXPEDIENTE**  
 CERRO PEREA, SC      J91317891      8015944

**Resumen de superficies**

GRUPO DE PAGO	SUPERFICIE ( Hectáreas )			IMPORTE ( Euros )			TOTAL
	Declarada	Determinada	Resuelta	FEADER	M.A.G.R.A.M.A.	C.A.P.	
28 ALGODÓN	9,92	9,92	9,92	2.777,60	254,50	439,90	3.472,00
							3.472,00

**SUPERFICIE ( Hectáreas )**

REFERENCIA SIGPAC	CULTIVO	SEC_REG	Declarada	Prod. Integrada	Control C.	Determinada
41-039-010-00268-001	81360	R	4,16	4,16	-	4,16
41-039-010-00340-001	81360	R	4,76	4,76	-	4,76
41-039-010-00555-002	81360	R	1,00	1,00	-	1,00

**APELLIDOS Y NOMBRE / RAZÓN SOCIAL**      **NIF**      **EXPEDIENTE**  
 CESAR RODRIGUEZ ANTONIO      75395617F      8006608

**Resumen de superficies**

GRUPO DE PAGO	SUPERFICIE ( Hectáreas )			IMPORTE ( Euros )			TOTAL
	Declarada	Determinada	Resuelta	FEADER	M.A.G.R.A.M.A.	C.A.P.	
28 ALGODÓN	9,00	9,00	9,00	2.520,00	230,90	399,10	3.150,00
							3.150,00

**SUPERFICIE ( Hectáreas )**

REFERENCIA SIGPAC	CULTIVO	SEC_REG	Declarada	Prod. Integrada	Control C.	Determinada
41-019-004-00093-002	81190	R	9,00	9,00	-	9,00

**APELLIDOS Y NOMBRE / RAZÓN SOCIAL**      **NIF**      **EXPEDIENTE**  
 CHACON MILLAN JOSEFA      28425164Q      8021070

**Resumen de superficies**

GRUPO DE PAGO	SUPERFICIE ( Hectáreas )			IMPORTE ( Euros )			TOTAL
	Declarada	Determinada	Resuelta	FEADER	M.A.G.R.A.M.A.	C.A.P.	
28 ALGODÓN	14,78	14,78	14,78	4.138,40	379,18	655,42	5.173,00
							5.173,00

**SUPERFICIE ( Hectáreas )**

REFERENCIA SIGPAC	CULTIVO	SEC_REG	Declarada	Prod. Integrada	Control C.	Determinada
41-020-001-00063-002	81314	R	14,78	14,78	-	14,78

**APELLIDOS Y NOMBRE / RAZÓN SOCIAL**      **NIF**      **EXPEDIENTE**  
 CHACON NAVARRO JUAN      30940231X      8006786

**Resumen de superficies**

GRUPO DE PAGO	SUPERFICIE ( Hectáreas )			IMPORTE ( Euros )			TOTAL
	Declarada	Determinada	Resuelta	FEADER	M.A.G.R.A.M.A.	C.A.P.	
28 ALGODÓN	19,02	19,02	19,02	5.325,60	487,96	843,44	6.657,00
							6.657,00

**SUPERFICIE ( Hectáreas )**

REFERENCIA SIGPAC	CULTIVO	SEC_REG	Declarada	Prod. Integrada	Control C.	Determinada
41-069-016-00040-001	81268	R	4,91	4,91	-	4,91
41-069-016-00063-001	81268	R	6,11	6,11	-	6,11
41-069-016-00064-001	81268	R	8,00	8,00	-	8,00

**APELLIDOS Y NOMBRE / RAZÓN SOCIAL**      **NIF**      **EXPEDIENTE**  
 CID MAESTRE ANTONIO      52289299H      8021364

**Resumen de superficies**

GRUPO DE PAGO	SUPERFICIE ( Hectáreas )			IMPORTE ( Euros )			TOTAL
	Declarada	Determinada	Resuelta	FEADER	M.A.G.R.A.M.A.	C.A.P.	
28 ALGODÓN	3,87	3,87	3,87	1.083,60	99,28	171,62	1.354,50
							1.354,50

**SUPERFICIE ( Hectáreas )**

REFERENCIA SIGPAC	CULTIVO	SEC_REG	Declarada	Prod. Integrada	Control C.	Determinada
41-069-016-00024-001	81314	R	3,87	3,87	-	3,87

**APELLIDOS Y NOMBRE / RAZÓN SOCIAL**      **NIF**      **EXPEDIENTE**  
 CID MAESTRE ENRIQUE      52236039A      8021365

**Resumen de superficies**

<u>GRUPO DE PAGO</u>	<u>SUPERFICIE ( Hectáreas )</u>			<u>IMPORTE ( Euros )</u>			<u>TOTAL</u>
	<u>Declarada</u>	<u>Determinada</u>	<u>Resuelta</u>	<u>FEADER</u>	<u>M.A.G.R.A.M.A.</u>	<u>C.A.P.</u>	
28 ALGODÓN	4,22	4,22	4,22	1.181,60	108,26	187,14	1.477,00
							1.477,00

**SUPERFICIE ( Hectáreas )**

<u>REFERENCIA SIGPAC</u>	<u>CULTIVO</u>	<u>SEC_REG</u>	<u>Declarada</u>	<u>Prod. Integrada</u>	<u>Control C.</u>	<u>Determinada</u>
41-069-011-00286-002	81314	R	4,22	4,22	-	4,22

**APELLIDOS Y NOMBRE / RAZÓN SOCIAL**      **NIF**      **EXPEDIENTE**  
 CIUDAD MEJIAS ENCARNACION      75318207S      8019136

**Resumen de superficies**

<u>GRUPO DE PAGO</u>	<u>SUPERFICIE ( Hectáreas )</u>			<u>IMPORTE ( Euros )</u>			<u>TOTAL</u>
	<u>Declarada</u>	<u>Determinada</u>	<u>Resuelta</u>	<u>FEADER</u>	<u>M.A.G.R.A.M.A.</u>	<u>C.A.P.</u>	
28 ALGODÓN	23,48	23,48	23,48	6.574,40	602,38	1.041,22	8.218,00
							8.218,00

**SUPERFICIE ( Hectáreas )**

<u>REFERENCIA SIGPAC</u>	<u>CULTIVO</u>	<u>SEC_REG</u>	<u>Declarada</u>	<u>Prod. Integrada</u>	<u>Control C.</u>	<u>Determinada</u>
41-020-001-00009-002	81162	R	11,45	11,45	-	11,45
41-020-001-00012-001	81151	R	12,03	12,03	-	12,03

**APELLIDOS Y NOMBRE / RAZÓN SOCIAL**      **NIF**      **EXPEDIENTE**  
 CIUDAD MEJIAS MANUEL      75318220M      8012682

**Resumen de superficies**

<u>GRUPO DE PAGO</u>	<u>SUPERFICIE ( Hectáreas )</u>			<u>IMPORTE ( Euros )</u>			<u>TOTAL</u>
	<u>Declarada</u>	<u>Determinada</u>	<u>Resuelta</u>	<u>FEADER</u>	<u>M.A.G.R.A.M.A.</u>	<u>C.A.P.</u>	
28 ALGODÓN	13,00	13,00	13,00	3.640,00	333,52	576,48	4.550,00
							4.550,00

**SUPERFICIE ( Hectáreas )**

<u>REFERENCIA SIGPAC</u>	<u>CULTIVO</u>	<u>SEC_REG</u>	<u>Declarada</u>	<u>Prod. Integrada</u>	<u>Control C.</u>	<u>Determinada</u>
41-020-032-00014-001	81268	R	5,00	5,00	-	5,00
41-053-001-00258-001	81268	R	8,00	8,00	-	8,00

**APELLIDOS Y NOMBRE / RAZÓN SOCIAL**      **NIF**      **EXPEDIENTE**  
 COBO OREJUELA SANTIAGO      80117485K      8028582

**Resumen de superficies**

<u>GRUPO DE PAGO</u>	<u>SUPERFICIE ( Hectáreas )</u>			<u>IMPORTE ( Euros )</u>			<u>TOTAL</u>
	<u>Declarada</u>	<u>Determinada</u>	<u>Resuelta</u>	<u>FEADER</u>	<u>M.A.G.R.A.M.A.</u>	<u>C.A.P.</u>	
28 ALGODÓN	10,40	10,40	10,40	2.912,00	266,81	461,19	3.640,00
							3.640,00

**SUPERFICIE ( Hectáreas )**

<u>REFERENCIA SIGPAC</u>	<u>CULTIVO</u>	<u>SEC_REG</u>	<u>Declarada</u>	<u>Prod. Integrada</u>	<u>Control C.</u>	<u>Determinada</u>
14-030-018-00046-001	81268	R	5,05	5,05	-	5,05
14-030-018-00097-001	81268	R	0,77	0,77	-	0,77
41-039-010-00450-001	81268	R	1,99	1,99	-	1,99
41-039-014-00043-001	81190	R	2,59	2,59	-	2,59



**APELLIDOS Y NOMBRE / RAZÓN SOCIAL**      **NIF**      **EXPEDIENTE**  
 COCA MUÑOZ ANDRES      28296008M      8012684

**Resumen de superficies**

<u>GRUPO DE PAGO</u>	<u>SUPERFICIE ( Hectáreas )</u>			<u>IMPORTE ( Euros )</u>			<u>TOTAL</u>
	<u>Declarada</u>	<u>Determinada</u>	<u>Resuelta</u>	<u>FEADER</u>	<u>M.A.G.R.A.M.A.</u>	<u>C.A.P.</u>	
28 ALGODÓN	4,00	4,00	4,00	1.120,00	102,62	177,38	1.400,00
							1.400,00

**SUPERFICIE ( Hectáreas )**

<u>REFERENCIA SIGPAC</u>	<u>CULTIVO</u>	<u>SEC_REG</u>	<u>Declarada</u>	<u>Prod. Integrada</u>	<u>Control C.</u>	<u>Determinada</u>
41-053-001-00066-001	81151	R	4,00	4,00	-	4,00

**APELLIDOS Y NOMBRE / RAZÓN SOCIAL**      **NIF**      **EXPEDIENTE**  
 CONDAN MARTIN ANTONIO      27718789V      8029615

**Resumen de superficies**

<u>GRUPO DE PAGO</u>	<u>SUPERFICIE ( Hectáreas )</u>			<u>IMPORTE ( Euros )</u>			<u>TOTAL</u>
	<u>Declarada</u>	<u>Determinada</u>	<u>Resuelta</u>	<u>FEADER</u>	<u>M.A.G.R.A.M.A.</u>	<u>C.A.P.</u>	
28 ALGODÓN	4,00	4,00	4,00	1.120,00	102,62	177,38	1.400,00
							1.400,00

**SUPERFICIE ( Hectáreas )**

<u>REFERENCIA SIGPAC</u>	<u>CULTIVO</u>	<u>SEC_REG</u>	<u>Declarada</u>	<u>Prod. Integrada</u>	<u>Control C.</u>	<u>Determinada</u>
41-020-030-00009-001	81336	R	4,00	4,00	-	4,00

**APELLIDOS Y NOMBRE / RAZÓN SOCIAL**      **NIF**      **EXPEDIENTE**  
 CONSTRUCCIONES REMEDIOS Y      B41197294      8021394

**Resumen de superficies**

<u>GRUPO DE PAGO</u>	<u>SUPERFICIE ( Hectáreas )</u>			<u>IMPORTE ( Euros )</u>			<u>TOTAL</u>
	<u>Declarada</u>	<u>Determinada</u>	<u>Resuelta</u>	<u>FEADER</u>	<u>M.A.G.R.A.M.A.</u>	<u>C.A.P.</u>	
28 ALGODÓN	31,10	31,10	31,10	8.708,00	797,87	1.379,13	10.885,00
							10.885,00

**SUPERFICIE ( Hectáreas )**

<u>REFERENCIA SIGPAC</u>	<u>CULTIVO</u>	<u>SEC_REG</u>	<u>Declarada</u>	<u>Prod. Integrada</u>	<u>Control C.</u>	<u>Determinada</u>
41-020-001-00027-002	81190	R	13,07	13,07	-	13,07
41-053-001-00177-001	81190	R	6,00	6,00	-	6,00
41-069-013-00007-001	81190	R	3,56	3,56	-	3,56
41-069-013-00008-001	81190	R	0,19	0,19	-	0,19
41-069-013-00008-002	81190	R	4,98	4,98	-	4,98
41-069-013-00141-001	81190	R	3,30	3,30	-	3,30

**APELLIDOS Y NOMBRE / RAZÓN SOCIAL**      **NIF**      **EXPEDIENTE**  
 CONTRERAS PINTO ANA MARIA      34072059C      8028054

**Resumen de superficies**

<u>GRUPO DE PAGO</u>	<u>SUPERFICIE ( Hectáreas )</u>			<u>IMPORTE ( Euros )</u>			<u>TOTAL</u>
	<u>Declarada</u>	<u>Determinada</u>	<u>Resuelta</u>	<u>FEADER</u>	<u>M.A.G.R.A.M.A.</u>	<u>C.A.P.</u>	
28 ALGODÓN	8,00	8,00	8,00	2.240,00	205,24	354,76	2.800,00
							2.800,00

**SUPERFICIE ( Hectáreas )**

<u>REFERENCIA SIGPAC</u>	<u>CULTIVO</u>	<u>SEC_REG</u>	<u>Declarada</u>	<u>Prod. Integrada</u>	<u>Control C.</u>	<u>Determinada</u>
41-020-001-00066-002	81336	R	8,00	8,00	-	8,00



**APELLIDOS Y NOMBRE / RAZÓN SOCIAL**      **NIF**      **EXPEDIENTE**  
 CORDERO CASTRO MARIA MANUELA      75317732T      8012300

**Resumen de superficies**

GRUPO DE PAGO	SUPERFICIE ( Hectáreas )			IMPORTE ( Euros )			TOTAL
	Declarada	Determinada	Resuelta	FEADER	M.A.G.R.A.M.A.	C.A.P.	
28 ALGODÓN	3,08	3,08	3,08	862,40	79,02	136,58	1.078,00
							1.078,00

**SUPERFICIE ( Hectáreas )**

REFERENCIA SIGPAC	CULTIVO	SEC_REG	Declarada	Prod. Integrada	Control C.	Determinada
41-053-019-00136-001	81268	R	3,08	3,08	-	3,08

**APELLIDOS Y NOMBRE / RAZÓN SOCIAL**      **NIF**      **EXPEDIENTE**  
 CORDERO CORDERO BENITO      28111812Q      8020194

**Resumen de superficies**

GRUPO DE PAGO	SUPERFICIE ( Hectáreas )			IMPORTE ( Euros )			TOTAL
	Declarada	Determinada	Resuelta	FEADER	M.A.G.R.A.M.A.	C.A.P.	
28 ALGODÓN	4,00	4,00	4,00	1.120,00	102,62	177,38	1.400,00
							1.400,00

**SUPERFICIE ( Hectáreas )**

REFERENCIA SIGPAC	CULTIVO	SEC_REG	Declarada	Prod. Integrada	Control C.	Determinada
41-053-019-00121-003	81268	R	4,00	4,00	-	4,00

**APELLIDOS Y NOMBRE / RAZÓN SOCIAL**      **NIF**      **EXPEDIENTE**  
 CORDERO GARCIA ANTONIO      75445352Q      8012301

**Resumen de superficies**

GRUPO DE PAGO	SUPERFICIE ( Hectáreas )			IMPORTE ( Euros )			TOTAL
	Declarada	Determinada	Resuelta	FEADER	M.A.G.R.A.M.A.	C.A.P.	
28 ALGODÓN	8,60	8,60	8,60	2.408,00	220,63	381,37	3.010,00
							3.010,00

**SUPERFICIE ( Hectáreas )**

REFERENCIA SIGPAC	CULTIVO	SEC_REG	Declarada	Prod. Integrada	Control C.	Determinada
41-053-018-00216-002	81190	R	5,60	5,60	-	5,60
41-053-019-00363-003	81190	R	3,00	3,90	-	3,00

**APELLIDOS Y NOMBRE / RAZÓN SOCIAL**      **NIF**      **EXPEDIENTE**  
 CORDERO RAMOS CARMELO      75401147V      8012303

**Resumen de superficies**

GRUPO DE PAGO	SUPERFICIE ( Hectáreas )			IMPORTE ( Euros )			TOTAL
	Declarada	Determinada	Resuelta	FEADER	M.A.G.R.A.M.A.	C.A.P.	
28 ALGODÓN	9,75	9,75	9,75	2.730,00	250,14	432,36	3.412,50
							3.412,50

**SUPERFICIE ( Hectáreas )**

REFERENCIA SIGPAC	CULTIVO	SEC_REG	Declarada	Prod. Integrada	Control C.	Determinada
41-020-001-00115-002	81190	R	0,16	0,16	-	0,16
41-020-001-00115-005	81190	R	5,24	5,24	-	5,24
41-053-002-00041-012	81190	R	3,35	3,35	-	3,35
41-053-038-00018-001	81190	R	1,00	1,00	-	1,00

**APELLIDOS Y NOMBRE / RAZÓN SOCIAL**      **NIF**      **EXPEDIENTE**  
 CORDERO RAMOS MANUEL      75348542J      8012305

**Resumen de superficies**

GRUPO DE PAGO	SUPERFICIE ( Hectáreas )			IMPORTE ( Euros )			TOTAL
	Declarada	Determinada	Resuelta	FEADER	M.A.G.R.A.M.A.	C.A.P.	
28 ALGODÓN	4,21	4,21	4,21	1.178,80	108,01	186,69	1.473,50
							1.473,50

**SUPERFICIE ( Hectáreas )**

REFERENCIA SIGPAC	CULTIVO	SEC_REG	Declarada	Prod. Integrada	Control C.	Determinada
41-053-002-00041-003	81190	R	4,21	4,21	-	4,21

**APELLIDOS Y NOMBRE / RAZÓN SOCIAL**      **NIF**      **EXPEDIENTE**  
 CORDERO ROLDAN DOLORES      28653906T      8013720

**Resumen de superficies**

<u>GRUPO DE PAGO</u>	<u>SUPERFICIE ( Hectáreas )</u>			<u>IMPORTE ( Euros )</u>			<u>TOTAL</u>
	<u>Declarada</u>	<u>Determinada</u>	<u>Resuelta</u>	<u>FEADER</u>	<u>M.A.G.R.A.M.A.</u>	<u>C.A.P.</u>	
28 ALGODÓN	9,00	9,00	9,00	2.520,00	230,90	399,10	3.150,00
							3.150,00

**SUPERFICIE ( Hectáreas )**

<u>REFERENCIA SIGPAC</u>	<u>CULTIVO</u>	<u>SEC_REG</u>	<u>Declarada</u>	<u>Prod. Integrada</u>	<u>Control C.</u>	<u>Determinada</u>
41-095-062-00038-002	81268	R	9,00	9,00	-	9,00

**APELLIDOS Y NOMBRE / RAZÓN SOCIAL**      **NIF**      **EXPEDIENTE**  
 CORTES POLVILLO MARIA OLIVA      52289457S      8011021

**Resumen de superficies**

<u>GRUPO DE PAGO</u>	<u>SUPERFICIE ( Hectáreas )</u>			<u>IMPORTE ( Euros )</u>			<u>TOTAL</u>
	<u>Declarada</u>	<u>Determinada</u>	<u>Resuelta</u>	<u>FEADER</u>	<u>M.A.G.R.A.M.A.</u>	<u>C.A.P.</u>	
28 ALGODÓN	3,00	3,00	3,00	840,00	76,97	133,03	1.050,00
							1.050,00

**SUPERFICIE ( Hectáreas )**

<u>REFERENCIA SIGPAC</u>	<u>CULTIVO</u>	<u>SEC_REG</u>	<u>Declarada</u>	<u>Prod. Integrada</u>	<u>Control C.</u>	<u>Determinada</u>
41-095-060-00098-002	81151	R	3,00	3,00	-	3,00

**APELLIDOS Y NOMBRE / RAZÓN SOCIAL**      **NIF**      **EXPEDIENTE**  
 COSTA VIDAL BIENVENIDO      14618416F      8002845

**Resumen de superficies**

<u>GRUPO DE PAGO</u>	<u>SUPERFICIE ( Hectáreas )</u>			<u>IMPORTE ( Euros )</u>			<u>TOTAL</u>
	<u>Declarada</u>	<u>Determinada</u>	<u>Resuelta</u>	<u>FEADER</u>	<u>M.A.G.R.A.M.A.</u>	<u>C.A.P.</u>	
28 ALGODÓN	4,52	4,52	4,52	1.265,60	115,96	200,44	1.582,00
							1.582,00

**SUPERFICIE ( Hectáreas )**

<u>REFERENCIA SIGPAC</u>	<u>CULTIVO</u>	<u>SEC_REG</u>	<u>Declarada</u>	<u>Prod. Integrada</u>	<u>Control C.</u>	<u>Determinada</u>
41-039-009-00207-001	81289	R	2,08	2,08	-	2,08
41-039-009-00209-001	81034	R	2,38	2,38	-	2,38
41-039-009-00314-001	81034	R	0,06	0,06	-	0,06

**APELLIDOS Y NOMBRE / RAZÓN SOCIAL**      **NIF**      **EXPEDIENTE**  
 CRESPO LOPEZ FERNANDO JESUS      30460923E      8010957

**Resumen de superficies**

<u>GRUPO DE PAGO</u>	<u>SUPERFICIE ( Hectáreas )</u>			<u>IMPORTE ( Euros )</u>			<u>TOTAL</u>
	<u>Declarada</u>	<u>Determinada</u>	<u>Resuelta</u>	<u>FEADER</u>	<u>M.A.G.R.A.M.A.</u>	<u>C.A.P.</u>	
28 ALGODÓN	9,98	9,98	9,98	2.794,40	256,04	442,56	3.493,00
							3.493,00

**SUPERFICIE ( Hectáreas )**

<u>REFERENCIA SIGPAC</u>	<u>CULTIVO</u>	<u>SEC_REG</u>	<u>Declarada</u>	<u>Prod. Integrada</u>	<u>Control C.</u>	<u>Determinada</u>
41-041-011-00019-001	81190	R	3,63	3,63	-	3,63
41-041-011-00020-001	81190	R	2,00	2,00	-	2,00
41-041-011-00029-003	81190	R	1,06	1,06	-	1,06
41-041-011-00040-001	81190	R	2,32	2,32	-	2,32
41-041-011-00041-001	81190	R	0,97	0,97	-	0,97



**APELLIDOS Y NOMBRE / RAZÓN SOCIAL**      **NIF**      **EXPEDIENTE**  
 CRUZ CARMONA MANUEL      75444209T      8012308

**Resumen de superficies**

<u>GRUPO DE PAGO</u>	<u>SUPERFICIE ( Hectáreas )</u>			<u>IMPORTE ( Euros )</u>			<u>TOTAL</u>
	<u>Declarada</u>	<u>Determinada</u>	<u>Resuelta</u>	<u>FEADER</u>	<u>M.A.G.R.A.M.A.</u>	<u>C.A.P.</u>	
28 ALGODÓN	8,58	8,58	8,58	2.402,40	220,12	380,48	3.003,00
							3.003,00

**SUPERFICIE ( Hectáreas )**

<u>REFERENCIA SIGPAC</u>	<u>CULTIVO</u>	<u>SEC_REG</u>	<u>Declarada</u>	<u>Prod. Integrada</u>	<u>Control C.</u>	<u>Determinada</u>
41-053-019-00145-003	81190	R	8,58	8,58	-	8,58

**APELLIDOS Y NOMBRE / RAZÓN SOCIAL**      **NIF**      **EXPEDIENTE**  
 CUARTÓN DEL CUBO, S.L.      B91446591      8022166

**Resumen de superficies**

<u>GRUPO DE PAGO</u>	<u>SUPERFICIE ( Hectáreas )</u>			<u>IMPORTE ( Euros )</u>			<u>TOTAL</u>
	<u>Declarada</u>	<u>Determinada</u>	<u>Resuelta</u>	<u>FEADER</u>	<u>M.A.G.R.A.M.A.</u>	<u>C.A.P.</u>	
28 ALGODÓN	8,00	8,00	8,00	2.240,00	205,24	354,76	2.800,00
							2.800,00

**SUPERFICIE ( Hectáreas )**

<u>REFERENCIA SIGPAC</u>	<u>CULTIVO</u>	<u>SEC_REG</u>	<u>Declarada</u>	<u>Prod. Integrada</u>	<u>Control C.</u>	<u>Determinada</u>
41-053-018-00011-001	81151	R	8,00	8,00	-	8,00

**APELLIDOS Y NOMBRE / RAZÓN SOCIAL**      **NIF**      **EXPEDIENTE**  
 DE HARO DE HARO MARIA DEL CARMEN      28416888C      8021322

**Resumen de superficies**

<u>GRUPO DE PAGO</u>	<u>SUPERFICIE ( Hectáreas )</u>			<u>IMPORTE ( Euros )</u>			<u>TOTAL</u>
	<u>Declarada</u>	<u>Determinada</u>	<u>Resuelta</u>	<u>FEADER</u>	<u>M.A.G.R.A.M.A.</u>	<u>C.A.P.</u>	
28 ALGODÓN	9,87	9,87	9,87	2.763,60	253,21	437,69	3.454,50
							3.454,50

**SUPERFICIE ( Hectáreas )**

<u>REFERENCIA SIGPAC</u>	<u>CULTIVO</u>	<u>SEC_REG</u>	<u>Declarada</u>	<u>Prod. Integrada</u>	<u>Control C.</u>	<u>Determinada</u>
41-095-063-00089-001	81268	R	9,87	9,87	-	9,87

**APELLIDOS Y NOMBRE / RAZÓN SOCIAL**      **NIF**      **EXPEDIENTE**  
 DE LA CRUZ GANFORNINA MARIA DEL      34061263B      8016993

**Resumen de superficies**

<u>GRUPO DE PAGO</u>	<u>SUPERFICIE ( Hectáreas )</u>			<u>IMPORTE ( Euros )</u>			<u>TOTAL</u>
	<u>Declarada</u>	<u>Determinada</u>	<u>Resuelta</u>	<u>FEADER</u>	<u>M.A.G.R.A.M.A.</u>	<u>C.A.P.</u>	
28 ALGODÓN	9,77	9,77	9,77	2.735,60	250,65	433,25	3.419,50
							3.419,50

**SUPERFICIE ( Hectáreas )**

<u>REFERENCIA SIGPAC</u>	<u>CULTIVO</u>	<u>SEC_REG</u>	<u>Declarada</u>	<u>Prod. Integrada</u>	<u>Control C.</u>	<u>Determinada</u>
41-020-002-00040-008	81151	R	3,27	3,27	-	3,27
41-020-003-00112-001	81151	R	0,49	0,49	-	0,49
41-020-019-00134-001	81151	R	4,60	4,60	-	4,60
41-020-022-00046-001	81151	R	0,41	0,41	-	0,41
41-020-024-00006-002	81151	R	1,00	1,00	-	1,00





**APELLIDOS Y NOMBRE / RAZÓN SOCIAL**      **NIF**      **EXPEDIENTE**  
 DE LA CRUZ GARCIA CATALINA      31623684H      8012309

**Resumen de superficies**

<u>GRUPO DE PAGO</u>	<u>SUPERFICIE ( Hectáreas )</u>			<u>IMPORTE ( Euros )</u>			<u>TOTAL</u>
	<u>Declarada</u>	<u>Determinada</u>	<u>Resuelta</u>	<u>FEADER</u>	<u>M.A.G.R.A.M.A.</u>	<u>C.A.P.</u>	
28 ALGODÓN	3,21	3,21	3,21	898,80	82,35	142,35	1.123,50
							1.123,50

**SUPERFICIE ( Hectáreas )**

<u>REFERENCIA SIGPAC</u>	<u>CULTIVO</u>	<u>SEC_REG</u>	<u>Declarada</u>	<u>Prod. Integrada</u>	<u>Control C.</u>	<u>Determinada</u>
41-105-008-00012-001	81190	R	0,98	0,98	-	0,98
41-105-008-00012-002	81190	R	2,23	2,23	-	2,23

**APELLIDOS Y NOMBRE / RAZÓN SOCIAL**      **NIF**      **EXPEDIENTE**  
 DE LA ROSA CAMPOS ANTONIA      34059225C      8028362

**Resumen de superficies**

<u>GRUPO DE PAGO</u>	<u>SUPERFICIE ( Hectáreas )</u>			<u>IMPORTE ( Euros )</u>			<u>TOTAL</u>
	<u>Declarada</u>	<u>Determinada</u>	<u>Resuelta</u>	<u>FEADER</u>	<u>M.A.G.R.A.M.A.</u>	<u>C.A.P.</u>	
28 ALGODÓN	7,93	7,93	7,93	2.220,40	203,44	351,66	2.775,50
							2.775,50

**SUPERFICIE ( Hectáreas )**

<u>REFERENCIA SIGPAC</u>	<u>CULTIVO</u>	<u>SEC_REG</u>	<u>Declarada</u>	<u>Prod. Integrada</u>	<u>Control C.</u>	<u>Determinada</u>
41-900-013-00122-003	81289	R	7,93	7,93	-	7,93

**APELLIDOS Y NOMBRE / RAZÓN SOCIAL**      **NIF**      **EXPEDIENTE**  
 DEL VALLE CASTAÑO JOSE RAMON      52664143P      8021451

**Resumen de superficies**

<u>GRUPO DE PAGO</u>	<u>SUPERFICIE ( Hectáreas )</u>			<u>IMPORTE ( Euros )</u>			<u>TOTAL</u>
	<u>Declarada</u>	<u>Determinada</u>	<u>Resuelta</u>	<u>FEADER</u>	<u>M.A.G.R.A.M.A.</u>	<u>C.A.P.</u>	
28 ALGODÓN	5,92	5,92	5,92	1.657,60	151,88	262,52	2.072,00
							2.072,00

**SUPERFICIE ( Hectáreas )**

<u>REFERENCIA SIGPAC</u>	<u>CULTIVO</u>	<u>SEC_REG</u>	<u>Declarada</u>	<u>Prod. Integrada</u>	<u>Control C.</u>	<u>Determinada</u>
41-095-063-00051-001	81268	R	1,85	1,85	-	1,85
41-095-063-00119-002	81268	R	4,07	4,07	-	4,07

**APELLIDOS Y NOMBRE / RAZÓN SOCIAL**      **NIF**      **EXPEDIENTE**  
 DEL VALLE GONZALEZ CONCEPCION      75345223Y      8021125

**Resumen de superficies**

<u>GRUPO DE PAGO</u>	<u>SUPERFICIE ( Hectáreas )</u>			<u>IMPORTE ( Euros )</u>			<u>TOTAL</u>
	<u>Declarada</u>	<u>Determinada</u>	<u>Resuelta</u>	<u>FEADER</u>	<u>M.A.G.R.A.M.A.</u>	<u>C.A.P.</u>	
28 ALGODÓN	6,13	6,13	6,13	1.716,40	157,27	271,83	2.145,50
							2.145,50

**SUPERFICIE ( Hectáreas )**

<u>REFERENCIA SIGPAC</u>	<u>CULTIVO</u>	<u>SEC_REG</u>	<u>Declarada</u>	<u>Prod. Integrada</u>	<u>Control C.</u>	<u>Determinada</u>
41-095-063-00062-002	81268	R	6,13	6,13	-	6,13

**APELLIDOS Y NOMBRE / RAZÓN SOCIAL**      **NIF**      **EXPEDIENTE**  
 DEL VALLE GONZALEZ RAMON      75363734W      8021452

**Resumen de superficies**

<u>GRUPO DE PAGO</u>	<u>SUPERFICIE ( Hectáreas )</u>			<u>IMPORTE ( Euros )</u>			<u>TOTAL</u>
	<u>Declarada</u>	<u>Determinada</u>	<u>Resuelta</u>	<u>FEADER</u>	<u>M.A.G.R.A.M.A.</u>	<u>C.A.P.</u>	
28 ALGODÓN	10,00	10,00	10,00	2.800,00	256,55	443,45	3.500,00
							3.500,00

**SUPERFICIE ( Hectáreas )**

<u>REFERENCIA SIGPAC</u>	<u>CULTIVO</u>	<u>SEC_REG</u>	<u>Declarada</u>	<u>Prod. Integrada</u>	<u>Control C.</u>	<u>Determinada</u>
41-095-063-00051-001	81268	R	10,00	10,00	-	10,00

**APELLIDOS Y NOMBRE / RAZÓN SOCIAL**      **NIF**      **EXPEDIENTE**

DELGADO RUIZ JESUS      47006907J      8013898

**Resumen de superficies**

<u>GRUPO DE PAGO</u>	<u>SUPERFICIE ( Hectáreas )</u>			<u>IMPORTE ( Euros )</u>			<u>TOTAL</u>
	<u>Declarada</u>	<u>Determinada</u>	<u>Resuelta</u>	<u>FEADER</u>	<u>M.A.G.R.A.M.A.</u>	<u>C.A.P.</u>	
28 ALGODÓN	6,00	6,00	6,00	1.680,00	153,93	266,07	2.100,00
							2.100,00

**SUPERFICIE ( Hectáreas )**

<u>REFERENCIA SIGPAC</u>	<u>CULTIVO</u>	<u>SEC_REG</u>	<u>Declarada</u>	<u>Prod. Integrada</u>	<u>Control C.</u>	<u>Determinada</u>
41-053-019-00274-001	81268	R	6,00	6,00	-	6,00

**APELLIDOS Y NOMBRE / RAZÓN SOCIAL**      **NIF**      **EXPEDIENTE**

DIEGUEZ SANCHEZ DOLORES      75373804K      8021487

**Resumen de superficies**

<u>GRUPO DE PAGO</u>	<u>SUPERFICIE ( Hectáreas )</u>			<u>IMPORTE ( Euros )</u>			<u>TOTAL</u>
	<u>Declarada</u>	<u>Determinada</u>	<u>Resuelta</u>	<u>FEADER</u>	<u>M.A.G.R.A.M.A.</u>	<u>C.A.P.</u>	
28 ALGODÓN	11,77	11,77	11,77	3.295,60	301,96	521,94	4.119,50
							4.119,50

**SUPERFICIE ( Hectáreas )**

<u>REFERENCIA SIGPAC</u>	<u>CULTIVO</u>	<u>SEC_REG</u>	<u>Declarada</u>	<u>Prod. Integrada</u>	<u>Control C.</u>	<u>Determinada</u>
41-095-062-00021-001	81314	R	11,77	11,77	-	11,77

**APELLIDOS Y NOMBRE / RAZÓN SOCIAL**      **NIF**      **EXPEDIENTE**

DOBLAS FERNANDEZ FRANCISCO      75356946E      8003378

**Resumen de superficies**

<u>GRUPO DE PAGO</u>	<u>SUPERFICIE ( Hectáreas )</u>			<u>IMPORTE ( Euros )</u>			<u>TOTAL</u>
	<u>Declarada</u>	<u>Determinada</u>	<u>Resuelta</u>	<u>FEADER</u>	<u>M.A.G.R.A.M.A.</u>	<u>C.A.P.</u>	
28 ALGODÓN	7,20	7,20	7,20	2.016,00	184,72	319,28	2.520,00
							2.520,00

**SUPERFICIE ( Hectáreas )**

<u>REFERENCIA SIGPAC</u>	<u>CULTIVO</u>	<u>SEC_REG</u>	<u>Declarada</u>	<u>Prod. Integrada</u>	<u>Control C.</u>	<u>Determinada</u>
41-039-062-00142-002	81190	R	3,63	3,63	-	3,63
41-039-062-00143-001	81162	R	3,57	3,57	-	3,57

**APELLIDOS Y NOMBRE / RAZÓN SOCIAL**      **NIF**      **EXPEDIENTE**

DORADO ESPINAR MARIA ANGELES      75402149F      8006794

**Resumen de superficies**

<u>GRUPO DE PAGO</u>	<u>SUPERFICIE ( Hectáreas )</u>			<u>IMPORTE ( Euros )</u>			<u>TOTAL</u>
	<u>Declarada</u>	<u>Determinada</u>	<u>Resuelta</u>	<u>FEADER</u>	<u>M.A.G.R.A.M.A.</u>	<u>C.A.P.</u>	
28 ALGODÓN	9,99	9,99	9,99	2.797,20	256,29	443,01	3.496,50
							3.496,50

**SUPERFICIE ( Hectáreas )**

<u>REFERENCIA SIGPAC</u>	<u>CULTIVO</u>	<u>SEC_REG</u>	<u>Declarada</u>	<u>Prod. Integrada</u>	<u>Control C.</u>	<u>Determinada</u>
41-069-007-00008-001	81268	R	9,99	9,99	-	9,99

**APELLIDOS Y NOMBRE / RAZÓN SOCIAL**      **NIF**      **EXPEDIENTE**

DORANTES JIMENEZ JOSE      28308971L      8012314

**Resumen de superficies**

<u>GRUPO DE PAGO</u>	<u>SUPERFICIE ( Hectáreas )</u>			<u>IMPORTE ( Euros )</u>			<u>TOTAL</u>
	<u>Declarada</u>	<u>Determinada</u>	<u>Resuelta</u>	<u>FEADER</u>	<u>M.A.G.R.A.M.A.</u>	<u>C.A.P.</u>	
28 ALGODÓN	5,15	5,15	5,15	1.442,00	132,12	228,38	1.802,50
							1.802,50

**SUPERFICIE ( Hectáreas )**

<u>REFERENCIA SIGPAC</u>	<u>CULTIVO</u>	<u>SEC_REG</u>	<u>Declarada</u>	<u>Prod. Integrada</u>	<u>Control C.</u>	<u>Determinada</u>
41-053-019-00157-002	81319	R	5,15	5,15	-	5,15

**APELLIDOS Y NOMBRE / RAZÓN SOCIAL**      **NIF**      **EXPEDIENTE**  
 DURAN CABALLERO JOSE      25535626Z      8021127

**Resumen de superficies**

<u>GRUPO DE PAGO</u>	<u>SUPERFICIE ( Hectáreas )</u>			<u>IMPORTE ( Euros )</u>			<u>TOTAL</u>
	<u>Declarada</u>	<u>Determinada</u>	<u>Resuelta</u>	<u>FEADER</u>	<u>M.A.G.R.A.M.A.</u>	<u>C.A.P.</u>	
28 ALGODÓN	6,10	6,10	6,10	1.708,00	156,50	270,50	2.135,00
							2.135,00

**SUPERFICIE ( Hectáreas )**

<u>REFERENCIA SIGPAC</u>	<u>CULTIVO</u>	<u>SEC_REG</u>	<u>Declarada</u>	<u>Prod. Integrada</u>	<u>Control C.</u>	<u>Determinada</u>
41-095-084-00086-002	81208	R	6,10	6,10	-	6,10

**APELLIDOS Y NOMBRE / RAZÓN SOCIAL**      **NIF**      **EXPEDIENTE**  
 DURAN CASTILLO ILDEFONSO      75454018B      8013528

**Resumen de superficies**

<u>GRUPO DE PAGO</u>	<u>SUPERFICIE ( Hectáreas )</u>			<u>IMPORTE ( Euros )</u>			<u>TOTAL</u>
	<u>Declarada</u>	<u>Determinada</u>	<u>Resuelta</u>	<u>FEADER</u>	<u>M.A.G.R.A.M.A.</u>	<u>C.A.P.</u>	
28 ALGODÓN	8,00	8,00	4,00	1.120,00	102,62	177,38	1.400,00
							1.400,00

**SUPERFICIE ( Hectáreas )**

<u>REFERENCIA SIGPAC</u>	<u>CULTIVO</u>	<u>SEC_REG</u>	<u>Declarada</u>	<u>Prod. Integrada</u>	<u>Control C.</u>	<u>Determinada</u>
41-053-001-00406-003	81190	R	8,00	8,00	-	8,00

**APELLIDOS Y NOMBRE / RAZÓN SOCIAL**      **NIF**      **EXPEDIENTE**  
 E.A.MASCOTA Y MONTEAMENOS,S.L.      B41525296      8009841

**Resumen de superficies**

<u>GRUPO DE PAGO</u>	<u>SUPERFICIE ( Hectáreas )</u>			<u>IMPORTE ( Euros )</u>			<u>TOTAL</u>
	<u>Declarada</u>	<u>Determinada</u>	<u>Resuelta</u>	<u>FEADER</u>	<u>M.A.G.R.A.M.A.</u>	<u>C.A.P.</u>	
28 ALGODÓN	6,21	6,21	6,21	1.738,80	159,32	275,38	2.173,50
							2.173,50

**SUPERFICIE ( Hectáreas )**

<u>REFERENCIA SIGPAC</u>	<u>CULTIVO</u>	<u>SEC_REG</u>	<u>Declarada</u>	<u>Prod. Integrada</u>	<u>Control C.</u>	<u>Determinada</u>
41-039-056-00312-001	81268	R	5,12	5,12	-	5,12
41-039-056-00312-003	81268	S	1,09	1,09	-	1,09

**APELLIDOS Y NOMBRE / RAZÓN SOCIAL**      **NIF**      **EXPEDIENTE**  
 EL COPER S.C.P.      J41591835      8012803

**Resumen de superficies**

<u>GRUPO DE PAGO</u>	<u>SUPERFICIE ( Hectáreas )</u>			<u>IMPORTE ( Euros )</u>			<u>TOTAL</u>
	<u>Declarada</u>	<u>Determinada</u>	<u>Resuelta</u>	<u>FEADER</u>	<u>M.A.G.R.A.M.A.</u>	<u>C.A.P.</u>	
28 ALGODÓN	8,35	8,35	8,35	2.338,00	214,22	370,28	2.922,50
							2.922,50

**SUPERFICIE ( Hectáreas )**

<u>REFERENCIA SIGPAC</u>	<u>CULTIVO</u>	<u>SEC_REG</u>	<u>Declarada</u>	<u>Prod. Integrada</u>	<u>Control C.</u>	<u>Determinada</u>
41-038-015-00058-001	81296	R	4,00	4,00	-	4,00
41-069-019-00006-001	81296	R	0,90	0,90	-	0,90
41-069-019-00007-002	81296	R	3,45	3,45	-	3,45



**APELLIDOS Y NOMBRE / RAZÓN SOCIAL**      **NIF**      **EXPEDIENTE**  
 ELENA GOMEZ DOMINGO      31670507J      8019999

**Resumen de superficies**

<u>GRUPO DE PAGO</u>	<u>SUPERFICIE ( Hectáreas )</u>			<u>IMPORTE ( Euros )</u>			<u>TOTAL</u>
	<u>Declarada</u>	<u>Determinada</u>	<u>Resuelta</u>	<u>FEADER</u>	<u>M.A.G.R.A.M.A.</u>	<u>C.A.P.</u>	
28 ALGODÓN	6,63	6,63	6,63	1.856,40	170,09	294,01	2.320,50
							2.320,50

**SUPERFICIE ( Hectáreas )**

<u>REFERENCIA SIGPAC</u>	<u>CULTIVO</u>	<u>SEC_REG</u>	<u>Declarada</u>	<u>Prod. Integrada</u>	<u>Control C.</u>	<u>Determinada</u>
11-020-114-00260-006	81361	R	2,20	2,20	-	2,20
41-105-001-00023-003	81200	S	1,00	1,00	-	1,00
41-105-001-00031-001	81200	S	1,13	1,13	-	1,13
41-105-001-00034-001	81200	S	2,30	2,30	-	2,30

**APELLIDOS Y NOMBRE / RAZÓN SOCIAL**      **NIF**      **EXPEDIENTE**  
 ESCUDERO GALANTE ANTONIA      34062769E      8012687

**Resumen de superficies**

<u>GRUPO DE PAGO</u>	<u>SUPERFICIE ( Hectáreas )</u>			<u>IMPORTE ( Euros )</u>			<u>TOTAL</u>
	<u>Declarada</u>	<u>Determinada</u>	<u>Resuelta</u>	<u>FEADER</u>	<u>M.A.G.R.A.M.A.</u>	<u>C.A.P.</u>	
28 ALGODÓN	9,96	9,96	9,96	2.788,80	255,52	441,68	3.486,00
							3.486,00

**SUPERFICIE ( Hectáreas )**

<u>REFERENCIA SIGPAC</u>	<u>CULTIVO</u>	<u>SEC_REG</u>	<u>Declarada</u>	<u>Prod. Integrada</u>	<u>Control C.</u>	<u>Determinada</u>
41-020-032-00040-002	81268	R	9,96	9,96	-	9,96

**APELLIDOS Y NOMBRE / RAZÓN SOCIAL**      **NIF**      **EXPEDIENTE**  
 ESPADA REINA CARMEN      28303548R      8020998

**Resumen de superficies**

<u>GRUPO DE PAGO</u>	<u>SUPERFICIE ( Hectáreas )</u>			<u>IMPORTE ( Euros )</u>			<u>TOTAL</u>
	<u>Declarada</u>	<u>Determinada</u>	<u>Resuelta</u>	<u>FEADER</u>	<u>M.A.G.R.A.M.A.</u>	<u>C.A.P.</u>	
28 ALGODÓN	10,00	10,00	10,00	2.800,00	256,55	443,45	3.500,00
							3.500,00

**SUPERFICIE ( Hectáreas )**

<u>REFERENCIA SIGPAC</u>	<u>CULTIVO</u>	<u>SEC_REG</u>	<u>Declarada</u>	<u>Prod. Integrada</u>	<u>Control C.</u>	<u>Determinada</u>
41-020-031-00036-001	81268	R	10,00	11,99	-	10,00

**APELLIDOS Y NOMBRE / RAZÓN SOCIAL**      **NIF**      **EXPEDIENTE**  
 ESTEVEZ SANCHEZ AURORA      28283293D      8016244

**Resumen de superficies**

<u>GRUPO DE PAGO</u>	<u>SUPERFICIE ( Hectáreas )</u>			<u>IMPORTE ( Euros )</u>			<u>TOTAL</u>
	<u>Declarada</u>	<u>Determinada</u>	<u>Resuelta</u>	<u>FEADER</u>	<u>M.A.G.R.A.M.A.</u>	<u>C.A.P.</u>	
28 ALGODÓN	5,13	5,13	5,13	1.436,40	131,61	227,49	1.795,50
							1.795,50

**SUPERFICIE ( Hectáreas )**

<u>REFERENCIA SIGPAC</u>	<u>CULTIVO</u>	<u>SEC_REG</u>	<u>Declarada</u>	<u>Prod. Integrada</u>	<u>Control C.</u>	<u>Determinada</u>
41-069-012-00323-002	81268	R	5,13	5,13	-	5,13

**APELLIDOS Y NOMBRE / RAZÓN SOCIAL**      **NIF**      **EXPEDIENTE**  
 EXPL AGRIC HNOS SANCHEZ MORENO      B41841461      8016245

**Resumen de superficies**

<u>GRUPO DE PAGO</u>	<u>SUPERFICIE ( Hectáreas )</u>			<u>IMPORTE ( Euros )</u>			<u>TOTAL</u>
	<u>Declarada</u>	<u>Determinada</u>	<u>Resuelta</u>	<u>FEADER</u>	<u>M.A.G.R.A.M.A.</u>	<u>C.A.P.</u>	
28 ALGODÓN	10,00	10,00	10,00	2.800,00	256,55	443,45	3.500,00
							3.500,00

**SUPERFICIE ( Hectáreas )**

<u>REFERENCIA SIGPAC</u>	<u>CULTIVO</u>	<u>SEC_REG</u>	<u>Declarada</u>	<u>Prod. Integrada</u>	<u>Control C.</u>	<u>Determinada</u>
41-069-012-00322-001	81268	R	10,00	10,00	-	10,00

**APELLIDOS Y NOMBRE / RAZÓN SOCIAL**      **NIF**      **EXPEDIENTE**  
 EXPLOTACION AGRARIA EL RINCON, C.B.      E14220115      8010963

**Resumen de superficies**

<u>GRUPO DE PAGO</u>	<u>SUPERFICIE ( Hectáreas )</u>			<u>IMPORTE ( Euros )</u>			<u>TOTAL</u>
	<u>Declarada</u>	<u>Determinada</u>	<u>Resuelta</u>	<u>FEADER</u>	<u>M.A.G.R.A.M.A.</u>	<u>C.A.P.</u>	
28 ALGODÓN	10,00	10,00	10,00	2.800,00	256,55	443,45	3.500,00
							3.500,00

**SUPERFICIE ( Hectáreas )**

<u>REFERENCIA SIGPAC</u>	<u>CULTIVO</u>	<u>SEC_REG</u>	<u>Declarada</u>	<u>Prod. Integrada</u>	<u>Control C.</u>	<u>Determinada</u>
41-041-011-00020-001	81190	R	10,00	10,00	-	10,00

**APELLIDOS Y NOMBRE / RAZÓN SOCIAL**      **NIF**      **EXPEDIENTE**  
 EXPLOTACIONES AGRICOLAS SAN      J91700567      8030440

**Resumen de superficies**

<u>GRUPO DE PAGO</u>	<u>SUPERFICIE ( Hectáreas )</u>			<u>IMPORTE ( Euros )</u>			<u>TOTAL</u>
	<u>Declarada</u>	<u>Determinada</u>	<u>Resuelta</u>	<u>FEADER</u>	<u>M.A.G.R.A.M.A.</u>	<u>C.A.P.</u>	
28 ALGODÓN	13,90	13,90	13,90	3.892,00	356,60	616,40	4.865,00
							4.865,00

**SUPERFICIE ( Hectáreas )**

<u>REFERENCIA SIGPAC</u>	<u>CULTIVO</u>	<u>SEC_REG</u>	<u>Declarada</u>	<u>Prod. Integrada</u>	<u>Control C.</u>	<u>Determinada</u>
41-039-068-00002-005	81190	R	13,90	13,90	-	13,90

**APELLIDOS Y NOMBRE / RAZÓN SOCIAL**      **NIF**      **EXPEDIENTE**  
 EXPLOTACIONES AGRICOLAS SANTA      B91412007      8016908

**Resumen de superficies**

<u>GRUPO DE PAGO</u>	<u>SUPERFICIE ( Hectáreas )</u>			<u>IMPORTE ( Euros )</u>			<u>TOTAL</u>
	<u>Declarada</u>	<u>Determinada</u>	<u>Resuelta</u>	<u>FEADER</u>	<u>M.A.G.R.A.M.A.</u>	<u>C.A.P.</u>	
28 ALGODÓN	32,93	32,93	32,93	9.220,40	844,82	1.460,28	11.525,50
							11.525,50

**SUPERFICIE ( Hectáreas )**

<u>REFERENCIA SIGPAC</u>	<u>CULTIVO</u>	<u>SEC_REG</u>	<u>Declarada</u>	<u>Prod. Integrada</u>	<u>Control C.</u>	<u>Determinada</u>
41-095-083-00037-001	81208	R	7,35	7,35	-	7,35
41-095-083-00038-001	81208	R	4,93	4,93	-	4,93
41-095-084-00152-002	81208	R	4,84	4,84	-	4,84
41-095-084-00152-003	81208	R	5,81	5,81	-	5,81
41-095-084-00165-001	81208	R	10,00	10,00	-	10,00

**APELLIDOS Y NOMBRE / RAZÓN SOCIAL**      **NIF**      **EXPEDIENTE**  
 EXPOSITO CARO FRANCISCO      34070832N      8013727

**Resumen de superficies**

<u>GRUPO DE PAGO</u>	<u>SUPERFICIE ( Hectáreas )</u>			<u>IMPORTE ( Euros )</u>			<u>TOTAL</u>
	<u>Declarada</u>	<u>Determinada</u>	<u>Resuelta</u>	<u>FEADER</u>	<u>M.A.G.R.A.M.A.</u>	<u>C.A.P.</u>	
28 ALGODÓN	35,63	35,63	35,63	9.976,40	914,09	1.580,01	12.470,50
							12.470,50

**SUPERFICIE ( Hectáreas )**

<u>REFERENCIA SIGPAC</u>	<u>CULTIVO</u>	<u>SEC_REG</u>	<u>Declarada</u>	<u>Prod. Integrada</u>	<u>Control C.</u>	<u>Determinada</u>
41-053-001-00416-002	81268	R	9,10	9,10	-	9,10
41-053-001-00440-001	81268	R	10,70	10,70	-	10,70
41-069-008-00001-002	81268	R	5,83	5,83	-	5,83
41-095-062-00045-002	81268	R	10,00	10,00	-	10,00



**APELLIDOS Y NOMBRE / RAZÓN SOCIAL**

EXPOSITO CARO JOSE

**NIF**

75348733C

**EXPEDIENTE**

8013728

**Resumen de superficies**

<u>GRUPO DE PAGO</u>	<u>SUPERFICIE ( Hectáreas )</u>			<u>IMPORTE ( Euros )</u>			<u>TOTAL</u>
	<u>Declarada</u>	<u>Determinada</u>	<u>Resuelta</u>	<u>FEADER</u>	<u>M.A.G.R.A.M.A.</u>	<u>C.A.P.</u>	
28 ALGODÓN	39,37	39,37	39,37	11.023,60	1.010,04	1.745,86	13.779,50
							13.779,50

**SUPERFICIE ( Hectáreas )**

<u>REFERENCIA SIGPAC</u>	<u>CULTIVO</u>	<u>SEC_REG</u>	<u>Declarada</u>	<u>Prod. Integrada</u>	<u>Control C.</u>	<u>Determinada</u>
41-020-002-00017-002	81268	R	4,04	4,04	-	4,04
41-038-036-00120-001	81268	R	3,09	3,09	-	3,09
41-038-036-00167-001	81268	R	5,00	5,00	-	5,00
41-038-036-00168-001	81268	R	5,00	5,00	-	5,00
41-053-001-00352-001	81268	R	6,04	6,04	-	6,04
41-095-061-00091-002	81268	R	8,43	8,43	-	8,43
41-095-061-00092-001	81268	R	7,77	7,77	-	7,77

**APELLIDOS Y NOMBRE / RAZÓN SOCIAL**

EXPOSITO GRANADO JOSE LUIS

**NIF**

48883802Q

**EXPEDIENTE**

8013729

**Resumen de superficies**

<u>GRUPO DE PAGO</u>	<u>SUPERFICIE ( Hectáreas )</u>			<u>IMPORTE ( Euros )</u>			<u>TOTAL</u>
	<u>Declarada</u>	<u>Determinada</u>	<u>Resuelta</u>	<u>FEADER</u>	<u>M.A.G.R.A.M.A.</u>	<u>C.A.P.</u>	
28 ALGODÓN	10,00	10,00	10,00	2.800,00	256,55	443,45	3.500,00
							3.500,00

**SUPERFICIE ( Hectáreas )**

<u>REFERENCIA SIGPAC</u>	<u>CULTIVO</u>	<u>SEC_REG</u>	<u>Declarada</u>	<u>Prod. Integrada</u>	<u>Control C.</u>	<u>Determinada</u>
41-095-063-00107-001	81268	R	10,00	10,00	-	10,00

**APELLIDOS Y NOMBRE / RAZÓN SOCIAL**

EXVALGAR S.C.

**NIF**

J41822040

**EXPEDIENTE**

8015951

**Resumen de superficies**

<u>GRUPO DE PAGO</u>	<u>SUPERFICIE ( Hectáreas )</u>			<u>IMPORTE ( Euros )</u>			<u>TOTAL</u>
	<u>Declarada</u>	<u>Determinada</u>	<u>Resuelta</u>	<u>FEADER</u>	<u>M.A.G.R.A.M.A.</u>	<u>C.A.P.</u>	
28 ALGODÓN	32,81	32,81	32,81	9.186,80	841,74	1.454,96	11.483,50
							11.483,50

**SUPERFICIE ( Hectáreas )**

<u>REFERENCIA SIGPAC</u>	<u>CULTIVO</u>	<u>SEC_REG</u>	<u>Declarada</u>	<u>Prod. Integrada</u>	<u>Control C.</u>	<u>Determinada</u>
41-039-035-00001-001	81038	R	3,98	3,98	-	3,98
41-039-035-00001-002	81038	R	7,24	7,24	-	7,24
41-039-035-00001-015	81038	R	21,59	21,59	-	21,59

**APELLIDOS Y NOMBRE / RAZÓN SOCIAL**

FALCON CASTRO MIGUEL

**NIF**

75319689W

**EXPEDIENTE**

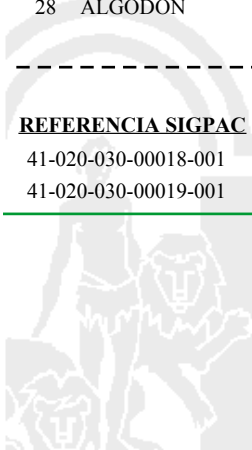
8022199

**Resumen de superficies**

<u>GRUPO DE PAGO</u>	<u>SUPERFICIE ( Hectáreas )</u>			<u>IMPORTE ( Euros )</u>			<u>TOTAL</u>
	<u>Declarada</u>	<u>Determinada</u>	<u>Resuelta</u>	<u>FEADER</u>	<u>M.A.G.R.A.M.A.</u>	<u>C.A.P.</u>	
28 ALGODÓN	9,99	9,99	9,99	2.797,20	256,29	443,01	3.496,50
							3.496,50

**SUPERFICIE ( Hectáreas )**

<u>REFERENCIA SIGPAC</u>	<u>CULTIVO</u>	<u>SEC_REG</u>	<u>Declarada</u>	<u>Prod. Integrada</u>	<u>Control C.</u>	<u>Determinada</u>
41-020-030-00018-001	81268	R	5,99	5,99	-	5,99
41-020-030-00019-001	81190	R	4,00	4,00	-	4,00



**APELLIDOS Y NOMBRE / RAZÓN SOCIAL**

FALCÓN ROMERO E HIJOS S.C.

**NIF**

J41780610

**EXPEDIENTE**

8022213

**Resumen de superficies**

<u>GRUPO DE PAGO</u>	<u>SUPERFICIE ( Hectáreas )</u>			<u>IMPORTE ( Euros )</u>			<u>TOTAL</u>
	<u>Declarada</u>	<u>Determinada</u>	<u>Resuelta</u>	<u>FEADER</u>	<u>M.A.G.R.A.M.A.</u>	<u>C.A.P.</u>	
28 ALGODÓN	20,00	20,00	20,00	5.600,00	513,10	886,90	7.000,00
							7.000,00

**SUPERFICIE ( Hectáreas )**

<u>REFERENCIA SIGPAC</u>	<u>CULTIVO</u>	<u>SEC_REG</u>	<u>Declarada</u>	<u>Prod. Integrada</u>	<u>Control C.</u>	<u>Determinada</u>
41-053-018-00250-002	81268	R	4,00	4,00	-	4,00
41-053-018-00251-002	81268	R	8,00	8,00	-	8,00
41-053-018-00266-002	81268	R	8,00	8,00	-	8,00

**APELLIDOS Y NOMBRE / RAZÓN SOCIAL**

FAMILIA BERMUDEZ CORONEL SC

**NIF**

J41746322

**EXPEDIENTE**

8010540

**Resumen de superficies**

<u>GRUPO DE PAGO</u>	<u>SUPERFICIE ( Hectáreas )</u>			<u>IMPORTE ( Euros )</u>			<u>TOTAL</u>
	<u>Declarada</u>	<u>Determinada</u>	<u>Resuelta</u>	<u>FEADER</u>	<u>M.A.G.R.A.M.A.</u>	<u>C.A.P.</u>	
28 ALGODÓN	32,52	32,52	32,52	9.105,60	834,30	1.442,10	11.382,00
							11.382,00

**SUPERFICIE ( Hectáreas )**

<u>REFERENCIA SIGPAC</u>	<u>CULTIVO</u>	<u>SEC_REG</u>	<u>Declarada</u>	<u>Prod. Integrada</u>	<u>Control C.</u>	<u>Determinada</u>
41-060-008-00045-002	81190	R	1,00	1,00	-	1,00
41-060-008-00048-001	81190	R	4,70	5,00	-	4,70
41-060-008-00048-001	81190	S	0,30	5,00	-	0,30
41-060-009-00159-001	81190	R	26,44	26,44	-	26,44
41-060-009-00159-002	81190	R	0,08	0,08	-	0,08

**APELLIDOS Y NOMBRE / RAZÓN SOCIAL**

FERNANDEZ GARCIA PETRA

**NIF**

28114916S

**EXPEDIENTE**

8013538

**Resumen de superficies**

<u>GRUPO DE PAGO</u>	<u>SUPERFICIE ( Hectáreas )</u>			<u>IMPORTE ( Euros )</u>			<u>TOTAL</u>
	<u>Declarada</u>	<u>Determinada</u>	<u>Resuelta</u>	<u>FEADER</u>	<u>M.A.G.R.A.M.A.</u>	<u>C.A.P.</u>	
28 ALGODÓN	9,00	9,00	9,00	2.520,00	230,90	399,10	3.150,00
							3.150,00

**SUPERFICIE ( Hectáreas )**

<u>REFERENCIA SIGPAC</u>	<u>CULTIVO</u>	<u>SEC_REG</u>	<u>Declarada</u>	<u>Prod. Integrada</u>	<u>Control C.</u>	<u>Determinada</u>
41-053-019-00350-001	81268	R	9,00	9,00	-	9,00

**APELLIDOS Y NOMBRE / RAZÓN SOCIAL**

FERNANDEZ GONZALEZ ANTONIO

**NIF**

34071905G

**EXPEDIENTE**


8020944

**Resumen de superficies**

<u>GRUPO DE PAGO</u>	<u>SUPERFICIE ( Hectáreas )</u>			<u>IMPORTE ( Euros )</u>			<u>TOTAL</u>
	<u>Declarada</u>	<u>Determinada</u>	<u>Resuelta</u>	<u>FEADER</u>	<u>M.A.G.R.A.M.A.</u>	<u>C.A.P.</u>	
28 ALGODÓN	8,75	8,75	8,75	2.450,00	224,48	388,02	3.062,50
							3.062,50

**SUPERFICIE ( Hectáreas )**

<u>REFERENCIA SIGPAC</u>	<u>CULTIVO</u>	<u>SEC_REG</u>	<u>Declarada</u>	<u>Prod. Integrada</u>	<u>Control C.</u>	<u>Determinada</u>
41-053-019-00384-002	81268	R	8,75	8,75	-	8,75



**APELLIDOS Y NOMBRE / RAZÓN SOCIAL**      **NIF**      **EXPEDIENTE**  
 FERNANDEZ HERRERA MARIA      27820826A      8013542

**Resumen de superficies**

<u>GRUPO DE PAGO</u>	<u>SUPERFICIE ( Hectáreas )</u>			<u>IMPORTE ( Euros )</u>			<u>TOTAL</u>
	<u>Declarada</u>	<u>Determinada</u>	<u>Resuelta</u>	<u>FEADER</u>	<u>M.A.G.R.A.M.A.</u>	<u>C.A.P.</u>	
28 ALGODÓN	9,90	9,90	9,90	2.772,00	253,98	439,02	3.465,00
							3.465,00

**SUPERFICIE ( Hectáreas )**

<u>REFERENCIA SIGPAC</u>	<u>CULTIVO</u>	<u>SEC_REG</u>	<u>Declarada</u>	<u>Prod. Integrada</u>	<u>Control C.</u>	<u>Determinada</u>
41-053-001-00064-001	81268	R	3,90	3,90	-	3,90
41-053-001-00065-001	81268	R	6,00	6,00	-	6,00

**APELLIDOS Y NOMBRE / RAZÓN SOCIAL**      **NIF**      **EXPEDIENTE**  
 FERNANDEZ LUCEÑO MARIA DOLORES      75848683L      8021220

**Resumen de superficies**

<u>GRUPO DE PAGO</u>	<u>SUPERFICIE ( Hectáreas )</u>			<u>IMPORTE ( Euros )</u>			<u>TOTAL</u>
	<u>Declarada</u>	<u>Determinada</u>	<u>Resuelta</u>	<u>FEADER</u>	<u>M.A.G.R.A.M.A.</u>	<u>C.A.P.</u>	
28 ALGODÓN	2,00	2,00	2,00	560,00	51,31	88,69	700,00
							700,00

**SUPERFICIE ( Hectáreas )**

<u>REFERENCIA SIGPAC</u>	<u>CULTIVO</u>	<u>SEC_REG</u>	<u>Declarada</u>	<u>Prod. Integrada</u>	<u>Control C.</u>	<u>Determinada</u>
41-038-036-00065-001	81151	R	2,00	2,00	-	2,00

**APELLIDOS Y NOMBRE / RAZÓN SOCIAL**      **NIF**      **EXPEDIENTE**  
 FERNANDEZ MACHIO JOSE      28300893Z      8006931

**Resumen de superficies**

<u>GRUPO DE PAGO</u>	<u>SUPERFICIE ( Hectáreas )</u>			<u>IMPORTE ( Euros )</u>			<u>TOTAL</u>
	<u>Declarada</u>	<u>Determinada</u>	<u>Resuelta</u>	<u>FEADER</u>	<u>M.A.G.R.A.M.A.</u>	<u>C.A.P.</u>	
28 ALGODÓN	7,47	7,47	7,47	2.091,60	191,64	331,26	2.614,50
							2.614,50

**SUPERFICIE ( Hectáreas )**

<u>REFERENCIA SIGPAC</u>	<u>CULTIVO</u>	<u>SEC_REG</u>	<u>Declarada</u>	<u>Prod. Integrada</u>	<u>Control C.</u>	<u>Determinada</u>
41-005-006-00074-001	81268	R	1,63	1,63	-	1,63
41-005-006-00075-001	81268	R	0,28	0,28	-	0,28
41-005-006-00076-001	81268	R	0,12	0,12	-	0,12
41-005-006-00077-001	81268	R	0,40	0,40	-	0,40
41-007-003-00074-001	81268	R	3,04	3,04	-	3,04
41-007-010-00046-001	81268	R	2,00	2,00	-	2,00

**APELLIDOS Y NOMBRE / RAZÓN SOCIAL**      **NIF**      **EXPEDIENTE**  
 FERNANDEZ MAJARON MIGUEL      28306106Y      8012688

**Resumen de superficies**

<u>GRUPO DE PAGO</u>	<u>SUPERFICIE ( Hectáreas )</u>			<u>IMPORTE ( Euros )</u>			<u>TOTAL</u>
	<u>Declarada</u>	<u>Determinada</u>	<u>Resuelta</u>	<u>FEADER</u>	<u>M.A.G.R.A.M.A.</u>	<u>C.A.P.</u>	
28 ALGODÓN	5,90	5,90	5,90	1.652,00	151,36	261,64	2.065,00
							2.065,00

**SUPERFICIE ( Hectáreas )**

<u>REFERENCIA SIGPAC</u>	<u>CULTIVO</u>	<u>SEC_REG</u>	<u>Declarada</u>	<u>Prod. Integrada</u>	<u>Control C.</u>	<u>Determinada</u>
41-053-001-00096-002	81009	R	5,90	5,90	-	5,90





**APELLIDOS Y NOMBRE / RAZÓN SOCIAL**      **NIF**      **EXPEDIENTE**  
 FERNANDEZ MARTIN ANTONIO      28474175Z      8022543

**Resumen de superficies**

<u>GRUPO DE PAGO</u>	<u>SUPERFICIE ( Hectáreas )</u>			<u>IMPORTE ( Euros )</u>			<u>TOTAL</u>
	<u>Declarada</u>	<u>Determinada</u>	<u>Resuelta</u>	<u>FEADER</u>	<u>M.A.G.R.A.M.A.</u>	<u>C.A.P.</u>	
28 ALGODÓN	2,33	2,33	2,33	652,40	59,78	103,32	815,50
							815,50

**SUPERFICIE ( Hectáreas )**

<u>REFERENCIA SIGPAC</u>	<u>CULTIVO</u>	<u>SEC_REG</u>	<u>Declarada</u>	<u>Prod. Integrada</u>	<u>Control C.</u>	<u>Determinada</u>
41-019-006-00029-001	81190	R	2,33	2,33	-	2,33

**APELLIDOS Y NOMBRE / RAZÓN SOCIAL**      **NIF**      **EXPEDIENTE**  
 FERNANDEZ MARTIN MARIA ISABEL      28477850D      8022544

**Resumen de superficies**

<u>GRUPO DE PAGO</u>	<u>SUPERFICIE ( Hectáreas )</u>			<u>IMPORTE ( Euros )</u>			<u>TOTAL</u>
	<u>Declarada</u>	<u>Determinada</u>	<u>Resuelta</u>	<u>FEADER</u>	<u>M.A.G.R.A.M.A.</u>	<u>C.A.P.</u>	
28 ALGODÓN	2,33	2,33	2,33	652,40	59,78	103,32	815,50
							815,50

**SUPERFICIE ( Hectáreas )**

<u>REFERENCIA SIGPAC</u>	<u>CULTIVO</u>	<u>SEC_REG</u>	<u>Declarada</u>	<u>Prod. Integrada</u>	<u>Control C.</u>	<u>Determinada</u>
41-019-006-00029-001	81190	R	2,33	2,33	-	2,33

**APELLIDOS Y NOMBRE / RAZÓN SOCIAL**      **NIF**      **EXPEDIENTE**  
 FERNANDEZ RODRIGUEZ SERAFIN      75355596Y      8005012

**Resumen de superficies**

<u>GRUPO DE PAGO</u>	<u>SUPERFICIE ( Hectáreas )</u>			<u>IMPORTE ( Euros )</u>			<u>TOTAL</u>
	<u>Declarada</u>	<u>Determinada</u>	<u>Resuelta</u>	<u>FEADER</u>	<u>M.A.G.R.A.M.A.</u>	<u>C.A.P.</u>	
28 ALGODÓN	9,66	9,66	9,66	2.704,80	247,83	428,37	3.381,00
							3.381,00

**SUPERFICIE ( Hectáreas )**

<u>REFERENCIA SIGPAC</u>	<u>CULTIVO</u>	<u>SEC_REG</u>	<u>Declarada</u>	<u>Prod. Integrada</u>	<u>Control C.</u>	<u>Determinada</u>
41-039-010-00570-001	81190	R	3,44	3,44	-	3,44
41-039-061-00036-001	81361	R	6,22	6,22	-	6,22

**APELLIDOS Y NOMBRE / RAZÓN SOCIAL**      **NIF**      **EXPEDIENTE**  
 FERNANDEZ RUBIO MARIA JOSEFA      52241082D      8019138

**Resumen de superficies**

<u>GRUPO DE PAGO</u>	<u>SUPERFICIE ( Hectáreas )</u>			<u>IMPORTE ( Euros )</u>			<u>TOTAL</u>
	<u>Declarada</u>	<u>Determinada</u>	<u>Resuelta</u>	<u>FEADER</u>	<u>M.A.G.R.A.M.A.</u>	<u>C.A.P.</u>	
28 ALGODÓN	33,81	33,81	33,81	9.466,80	867,40	1.499,30	11.833,50
							11.833,50

**SUPERFICIE ( Hectáreas )**

<u>REFERENCIA SIGPAC</u>	<u>CULTIVO</u>	<u>SEC_REG</u>	<u>Declarada</u>	<u>Prod. Integrada</u>	<u>Control C.</u>	<u>Determinada</u>
41-053-001-00037-001	81268	R	6,37	6,37	-	6,37
41-053-001-00090-002	81314	R	11,88	11,88	-	11,88
41-053-003-00137-001	81268	R	15,56	15,56	-	15,56

**APELLIDOS Y NOMBRE / RAZÓN SOCIAL**      **NIF**      **EXPEDIENTE**  
 FERREIRA PORTILLO MIGUEL      77534573D      8012317

**Resumen de superficies**

<u>GRUPO DE PAGO</u>	<u>SUPERFICIE ( Hectáreas )</u>			<u>IMPORTE ( Euros )</u>			<u>TOTAL</u>
	<u>Declarada</u>	<u>Determinada</u>	<u>Resuelta</u>	<u>FEADER</u>	<u>M.A.G.R.A.M.A.</u>	<u>C.A.P.</u>	
28 ALGODÓN	7,19	7,19	7,19	2.013,20	184,46	318,84	2.516,50
							2.516,50

**SUPERFICIE ( Hectáreas )**

<u>REFERENCIA SIGPAC</u>	<u>CULTIVO</u>	<u>SEC_REG</u>	<u>Declarada</u>	<u>Prod. Integrada</u>	<u>Control C.</u>	<u>Determinada</u>
41-053-018-00240-002	81190	R	7,19	7,19	-	7,19

**APELLIDOS Y NOMBRE / RAZÓN SOCIAL**      **NIF**      **EXPEDIENTE**  
 FERRETE LOPEZ ANA      34071571S      8012691

**Resumen de superficies**

<u>GRUPO DE PAGO</u>	<u>SUPERFICIE ( Hectáreas )</u>			<u>IMPORTE ( Euros )</u>			<u>TOTAL</u>
	<u>Declarada</u>	<u>Determinada</u>	<u>Resuelta</u>	<u>FEADER</u>	<u>M.A.G.R.A.M.A.</u>	<u>C.A.P.</u>	
28 ALGODÓN	23,08	23,08	23,08	6.462,40	592,12	1.023,48	8.078,00
							8.078,00

**SUPERFICIE ( Hectáreas )**

<u>REFERENCIA SIGPAC</u>	<u>CULTIVO</u>	<u>SEC_REG</u>	<u>Declarada</u>	<u>Prod. Integrada</u>	<u>Control C.</u>	<u>Determinada</u>
41-020-002-00020-002	81263	R	13,25	13,25	-	13,25
41-020-002-00021-003	81263	R	9,83	9,83	-	9,83

**APELLIDOS Y NOMBRE / RAZÓN SOCIAL**      **NIF**      **EXPEDIENTE**  
 FERTILIZANTES ORGANICOS MELGUIZO      B41595505      8013737

**Resumen de superficies**

<u>GRUPO DE PAGO</u>	<u>SUPERFICIE ( Hectáreas )</u>			<u>IMPORTE ( Euros )</u>			<u>TOTAL</u>
	<u>Declarada</u>	<u>Determinada</u>	<u>Resuelta</u>	<u>FEADER</u>	<u>M.A.G.R.A.M.A.</u>	<u>C.A.P.</u>	
28 ALGODÓN	6,50	6,50	6,50	1.820,00	166,76	288,24	2.275,00
							2.275,00

**SUPERFICIE ( Hectáreas )**

<u>REFERENCIA SIGPAC</u>	<u>CULTIVO</u>	<u>SEC_REG</u>	<u>Declarada</u>	<u>Prod. Integrada</u>	<u>Control C.</u>	<u>Determinada</u>
41-069-017-00001-001	81268	R	4,70	4,70	-	4,70
41-095-063-00140-002	81268	R	1,80	1,80	-	1,80

**APELLIDOS Y NOMBRE / RAZÓN SOCIAL**      **NIF**      **EXPEDIENTE**  
 FLORES CARMONA JUAN ANTONIO      28350480J      8012996

**Resumen de superficies**

<u>GRUPO DE PAGO</u>	<u>SUPERFICIE ( Hectáreas )</u>			<u>IMPORTE ( Euros )</u>			<u>TOTAL</u>
	<u>Declarada</u>	<u>Determinada</u>	<u>Resuelta</u>	<u>FEADER</u>	<u>M.A.G.R.A.M.A.</u>	<u>C.A.P.</u>	
28 ALGODÓN	9,48	9,48	9,48	2.654,40	243,21	420,39	3.318,00
							3.318,00

**SUPERFICIE ( Hectáreas )**

<u>REFERENCIA SIGPAC</u>	<u>CULTIVO</u>	<u>SEC_REG</u>	<u>Declarada</u>	<u>Prod. Integrada</u>	<u>Control C.</u>	<u>Determinada</u>
41-039-009-00193-001	81268	R	4,55	4,55	-	4,55
41-039-021-00016-001	81268	R	4,93	4,93	-	4,93

**APELLIDOS Y NOMBRE / RAZÓN SOCIAL**      **NIF**      **EXPEDIENTE**  
 FRAGA NOGUEIRA MARIA DOLORES      75370504X      8020945

**Resumen de superficies**

<u>GRUPO DE PAGO</u>	<u>SUPERFICIE ( Hectáreas )</u>			<u>IMPORTE ( Euros )</u>			<u>TOTAL</u>
	<u>Declarada</u>	<u>Determinada</u>	<u>Resuelta</u>	<u>FEADER</u>	<u>M.A.G.R.A.M.A.</u>	<u>C.A.P.</u>	
28 ALGODÓN	2,14	2,14	2,14	599,20	54,90	94,90	749,00
							749,00

**SUPERFICIE ( Hectáreas )**

<u>REFERENCIA SIGPAC</u>	<u>CULTIVO</u>	<u>SEC_REG</u>	<u>Declarada</u>	<u>Prod. Integrada</u>	<u>Control C.</u>	<u>Determinada</u>
41-095-084-00034-001	81151	R	2,14	2,14	-	2,14



**APELLIDOS Y NOMBRE / RAZÓN SOCIAL**      **NIF**      **EXPEDIENTE**  
 GAGO ALCALA ANTONIO      34041780D      8014742

**Resumen de superficies**

<u>GRUPO DE PAGO</u>	<u>SUPERFICIE ( Hectáreas )</u>			<u>IMPORTE ( Euros )</u>			<u>TOTAL</u>
	<u>Declarada</u>	<u>Determinada</u>	<u>Resuelta</u>	<u>FEADER</u>	<u>M.A.G.R.A.M.A.</u>	<u>C.A.P.</u>	
28 ALGODÓN	10,00	10,00	10,00	2.800,00	256,55	443,45	3.500,00
							3.500,00

**SUPERFICIE ( Hectáreas )**

<u>REFERENCIA SIGPAC</u>	<u>CULTIVO</u>	<u>SEC_REG</u>	<u>Declarada</u>	<u>Prod. Integrada</u>	<u>Control C.</u>	<u>Determinada</u>
41-024-014-00016-002	81268	R	0,12	0,12	-	0,12
41-024-018-00091-001	81361	R	2,55	2,55	-	2,55
41-024-018-00092-001	81361	R	4,05	4,05	-	4,05
41-024-018-00093-001	81361	R	3,28	3,28	-	3,28

**APELLIDOS Y NOMBRE / RAZÓN SOCIAL**      **NIF**      **EXPEDIENTE**  
 GAGO ALCALA JOSE MARIA      28729095W      8014743

**Resumen de superficies**

<u>GRUPO DE PAGO</u>	<u>SUPERFICIE ( Hectáreas )</u>			<u>IMPORTE ( Euros )</u>			<u>TOTAL</u>
	<u>Declarada</u>	<u>Determinada</u>	<u>Resuelta</u>	<u>FEADER</u>	<u>M.A.G.R.A.M.A.</u>	<u>C.A.P.</u>	
28 ALGODÓN	10,00	10,00	10,00	2.800,00	256,55	443,45	3.500,00
							3.500,00

**SUPERFICIE ( Hectáreas )**

<u>REFERENCIA SIGPAC</u>	<u>CULTIVO</u>	<u>SEC_REG</u>	<u>Declarada</u>	<u>Prod. Integrada</u>	<u>Control C.</u>	<u>Determinada</u>
41-024-014-00016-002	81268	R	5,20	5,20	-	5,20
41-024-017-00001-001	81361	R	4,80	4,80	-	4,80

**APELLIDOS Y NOMBRE / RAZÓN SOCIAL**      **NIF**      **EXPEDIENTE**  
 GAGO FERNANDEZ EMILIO      28666308M      8016424

**Resumen de superficies**

<u>GRUPO DE PAGO</u>	<u>SUPERFICIE ( Hectáreas )</u>			<u>IMPORTE ( Euros )</u>			<u>TOTAL</u>
	<u>Declarada</u>	<u>Determinada</u>	<u>Resuelta</u>	<u>FEADER</u>	<u>M.A.G.R.A.M.A.</u>	<u>C.A.P.</u>	
28 ALGODÓN	10,00	10,00	10,00	2.800,00	256,55	443,45	3.500,00
							3.500,00

**SUPERFICIE ( Hectáreas )**

<u>REFERENCIA SIGPAC</u>	<u>CULTIVO</u>	<u>SEC_REG</u>	<u>Declarada</u>	<u>Prod. Integrada</u>	<u>Control C.</u>	<u>Determinada</u>
41-024-010-00002-001	81268	R	5,72	5,72	-	5,72
41-024-010-00116-001	81268	R	4,28	4,28	-	4,28

**APELLIDOS Y NOMBRE / RAZÓN SOCIAL**      **NIF**      **EXPEDIENTE**  
 GAGO LOPEZ JUAN CARLOS      28912666X      8020329

**Resumen de superficies**

<u>GRUPO DE PAGO</u>	<u>SUPERFICIE ( Hectáreas )</u>			<u>IMPORTE ( Euros )</u>			<u>TOTAL</u>
	<u>Declarada</u>	<u>Determinada</u>	<u>Resuelta</u>	<u>FEADER</u>	<u>M.A.G.R.A.M.A.</u>	<u>C.A.P.</u>	
28 ALGODÓN	9,58	9,58	9,58	2.682,40	245,77	424,83	3.353,00
							3.353,00

**SUPERFICIE ( Hectáreas )**

<u>REFERENCIA SIGPAC</u>	<u>CULTIVO</u>	<u>SEC_REG</u>	<u>Declarada</u>	<u>Prod. Integrada</u>	<u>Control C.</u>	<u>Determinada</u>
41-024-006-00004-001	81200	R	2,00	2,00	-	2,00
41-024-049-00008-001	81200	R	7,58	7,58	-	7,58



**APELLIDOS Y NOMBRE / RAZÓN SOCIAL**      **NIF**      **EXPEDIENTE**  
 GALLEGO FERNANDEZ MANUEL      28117378Q      8020948

**Resumen de superficies**

GRUPO DE PAGO	SUPERFICIE ( Hectáreas )			IMPORTE ( Euros )			TOTAL
	Declarada	Determinada	Resuelta	FEADER	M.A.G.R.A.M.A.	C.A.P.	
28 ALGODÓN	11,99	11,99	11,99	3.357,20	307,60	531,70	4.196,50
							4.196,50

**SUPERFICIE ( Hectáreas )**

REFERENCIA SIGPAC	CULTIVO	SEC_REG	Declarada	Prod. Integrada	Control C.	Determinada
41-020-031-00034-001	81336	R	11,99	11,99	-	11,99

**APELLIDOS Y NOMBRE / RAZÓN SOCIAL**      **NIF**      **EXPEDIENTE**  
 GALLEGO GOMEZ JOSE      28541761A      8012695

**Resumen de superficies**

GRUPO DE PAGO	SUPERFICIE ( Hectáreas )			IMPORTE ( Euros )			TOTAL
	Declarada	Determinada	Resuelta	FEADER	M.A.G.R.A.M.A.	C.A.P.	
28 ALGODÓN	8,05	8,05	8,05	2.254,00	206,52	356,98	2.817,50
							2.817,50

**SUPERFICIE ( Hectáreas )**

REFERENCIA SIGPAC	CULTIVO	SEC_REG	Declarada	Prod. Integrada	Control C.	Determinada
41-053-019-00271-002	81151	R	8,05	8,05	-	8,05

**APELLIDOS Y NOMBRE / RAZÓN SOCIAL**      **NIF**      **EXPEDIENTE**  
 GANDULLO ARRIAZA MANUEL      28107868M      8013550

**Resumen de superficies**

GRUPO DE PAGO	SUPERFICIE ( Hectáreas )			IMPORTE ( Euros )			TOTAL
	Declarada	Determinada	Resuelta	FEADER	M.A.G.R.A.M.A.	C.A.P.	
28 ALGODÓN	4,00	4,00	4,00	1.120,00	102,62	177,38	1.400,00
							1.400,00

**SUPERFICIE ( Hectáreas )**

REFERENCIA SIGPAC	CULTIVO	SEC_REG	Declarada	Prod. Integrada	Control C.	Determinada
41-053-019-00393-001	81009	R	4,00	4,00	-	4,00

**APELLIDOS Y NOMBRE / RAZÓN SOCIAL**      **NIF**      **EXPEDIENTE**  
 GANFORNINA ROMERO ELOY      75348577W      8012321

**Resumen de superficies**

GRUPO DE PAGO	SUPERFICIE ( Hectáreas )			IMPORTE ( Euros )			TOTAL
	Declarada	Determinada	Resuelta	FEADER	M.A.G.R.A.M.A.	C.A.P.	
28 ALGODÓN	6,42	6,42	6,42	1.797,60	164,71	284,69	2.247,00
							2.247,00

**SUPERFICIE ( Hectáreas )**

REFERENCIA SIGPAC	CULTIVO	SEC_REG	Declarada	Prod. Integrada	Control C.	Determinada
41-053-001-00357-003	81190	R	6,42	6,42	-	6,42

**APELLIDOS Y NOMBRE / RAZÓN SOCIAL**      **NIF**      **EXPEDIENTE**  
 GANFORNINA VELA MANUEL      52336777R      8012322

**Resumen de superficies**

GRUPO DE PAGO	SUPERFICIE ( Hectáreas )			IMPORTE ( Euros )			TOTAL
	Declarada	Determinada	Resuelta	FEADER	M.A.G.R.A.M.A.	C.A.P.	
28 ALGODÓN	6,00	6,00	6,00	1.680,00	153,93	266,07	2.100,00
							2.100,00

**SUPERFICIE ( Hectáreas )**

REFERENCIA SIGPAC	CULTIVO	SEC_REG	Declarada	Prod. Integrada	Control C.	Determinada
41-053-001-00126-001	81268	R	6,00	6,00	-	6,00

**APELLIDOS Y NOMBRE / RAZÓN SOCIAL**      **NIF**      **EXPEDIENTE**  
 GARAMENDI GARCIA MARIA LOURDES      28864859C      8006812

**Resumen de superficies**

<u>GRUPO DE PAGO</u>	<u>SUPERFICIE ( Hectáreas )</u>			<u>IMPORTE ( Euros )</u>			<u>TOTAL</u>
	<u>Declarada</u>	<u>Determinada</u>	<u>Resuelta</u>	<u>FEADER</u>	<u>M.A.G.R.A.M.A.</u>	<u>C.A.P.</u>	
28 ALGODÓN	11,09	11,09	11,09	3.105,20	284,51	491,79	3.881,50
							3.881,50

**SUPERFICIE ( Hectáreas )**

<u>REFERENCIA SIGPAC</u>	<u>CULTIVO</u>	<u>SEC_REG</u>	<u>Declarada</u>	<u>Prod. Integrada</u>	<u>Control C.</u>	<u>Determinada</u>
41-069-006-00032-001	81268	R	0,73	0,73	-	0,73
41-069-006-00033-001	81268	R	2,00	2,00	-	2,00
41-069-006-00034-001	81268	R	1,81	1,81	-	1,81
41-069-008-00017-001	81268	R	6,55	6,55	-	6,55

**APELLIDOS Y NOMBRE / RAZÓN SOCIAL**      **NIF**      **EXPEDIENTE**  
 GARCIA BORJAS ASUNCION      27272336V      8021129

**Resumen de superficies**

<u>GRUPO DE PAGO</u>	<u>SUPERFICIE ( Hectáreas )</u>			<u>IMPORTE ( Euros )</u>			<u>TOTAL</u>
	<u>Declarada</u>	<u>Determinada</u>	<u>Resuelta</u>	<u>FEADER</u>	<u>M.A.G.R.A.M.A.</u>	<u>C.A.P.</u>	
28 ALGODÓN	10,00	10,00	10,00	2.800,00	256,55	443,45	3.500,00
							3.500,00

**SUPERFICIE ( Hectáreas )**

<u>REFERENCIA SIGPAC</u>	<u>CULTIVO</u>	<u>SEC_REG</u>	<u>Declarada</u>	<u>Prod. Integrada</u>	<u>Control C.</u>	<u>Determinada</u>
41-095-063-00019-001	81268	R	10,00	10,00	-	10,00

**APELLIDOS Y NOMBRE / RAZÓN SOCIAL**      **NIF**      **EXPEDIENTE**  
 GARCIA GARCIA MARINA      27275570P      8021078

**Resumen de superficies**

<u>GRUPO DE PAGO</u>	<u>SUPERFICIE ( Hectáreas )</u>			<u>IMPORTE ( Euros )</u>			<u>TOTAL</u>
	<u>Declarada</u>	<u>Determinada</u>	<u>Resuelta</u>	<u>FEADER</u>	<u>M.A.G.R.A.M.A.</u>	<u>C.A.P.</u>	
28 ALGODÓN	10,00	10,00	10,00	2.800,00	256,55	443,45	3.500,00
							3.500,00

**SUPERFICIE ( Hectáreas )**

<u>REFERENCIA SIGPAC</u>	<u>CULTIVO</u>	<u>SEC_REG</u>	<u>Declarada</u>	<u>Prod. Integrada</u>	<u>Control C.</u>	<u>Determinada</u>
41-020-002-00009-001	81151	R	0,23	0,23	-	0,23
41-020-002-00009-002	81151	R	9,65	9,65	-	9,65
41-020-002-00009-003	81151	R	0,12	0,12	-	0,12

**APELLIDOS Y NOMBRE / RAZÓN SOCIAL**      **NIF**      **EXPEDIENTE**  
 GARCIA GARCIA MIGUEL ANGEL      28927571B      8021079

**Resumen de superficies**

<u>GRUPO DE PAGO</u>	<u>SUPERFICIE ( Hectáreas )</u>			<u>IMPORTE ( Euros )</u>			<u>TOTAL</u>
	<u>Declarada</u>	<u>Determinada</u>	<u>Resuelta</u>	<u>FEADER</u>	<u>M.A.G.R.A.M.A.</u>	<u>C.A.P.</u>	
28 ALGODÓN	0,61	0,61	0,61	170,80	15,65	27,05	213,50
							213,50

**SUPERFICIE ( Hectáreas )**

<u>REFERENCIA SIGPAC</u>	<u>CULTIVO</u>	<u>SEC_REG</u>	<u>Declarada</u>	<u>Prod. Integrada</u>	<u>Control C.</u>	<u>Determinada</u>
41-020-002-00009-001	81151	R	0,03	0,03	-	0,03
41-020-002-00009-002	81151	R	0,58	0,58	-	0,58



**APELLIDOS Y NOMBRE / RAZÓN SOCIAL**      **NIF**      **EXPEDIENTE**

GARCIA GONZALEZ ANTONIO      28531143B      8021326

**Resumen de superficies**

<u>GRUPO DE PAGO</u>	<u>SUPERFICIE ( Hectáreas )</u>			<u>IMPORTE ( Euros )</u>			<u>TOTAL</u>
	<u>Declarada</u>	<u>Determinada</u>	<u>Resuelta</u>	<u>FEADER</u>	<u>M.A.G.R.A.M.A.</u>	<u>C.A.P.</u>	
28 ALGODÓN	10,00	10,00	10,00	2.800,00	256,55	443,45	3.500,00
							3.500,00

**SUPERFICIE ( Hectáreas )**

<u>REFERENCIA SIGPAC</u>	<u>CULTIVO</u>	<u>SEC_REG</u>	<u>Declarada</u>	<u>Prod. Integrada</u>	<u>Control C.</u>	<u>Determinada</u>
41-069-012-00288-001	81289	R	6,62	6,62	-	6,62
41-069-013-00091-001	81289	R	3,38	3,38	-	3,38

**APELLIDOS Y NOMBRE / RAZÓN SOCIAL**      **NIF**      **EXPEDIENTE**

GARCIA GONZALEZ JOSE ANTONIO      47004688W      8021399

**Resumen de superficies**

<u>GRUPO DE PAGO</u>	<u>SUPERFICIE ( Hectáreas )</u>			<u>IMPORTE ( Euros )</u>			<u>TOTAL</u>
	<u>Declarada</u>	<u>Determinada</u>	<u>Resuelta</u>	<u>FEADER</u>	<u>M.A.G.R.A.M.A.</u>	<u>C.A.P.</u>	
28 ALGODÓN	1,39	1,39	1,39	389,20	35,66	61,64	486,50
							486,50

**SUPERFICIE ( Hectáreas )**

<u>REFERENCIA SIGPAC</u>	<u>CULTIVO</u>	<u>SEC_REG</u>	<u>Declarada</u>	<u>Prod. Integrada</u>	<u>Control C.</u>	<u>Determinada</u>
41-069-013-00091-001	81289	R	1,39	1,39	-	1,39

**APELLIDOS Y NOMBRE / RAZÓN SOCIAL**      **NIF**      **EXPEDIENTE**

GARCIA LLORENTE SOFIA      28607003V      8020521

**Resumen de superficies**

<u>GRUPO DE PAGO</u>	<u>SUPERFICIE ( Hectáreas )</u>			<u>IMPORTE ( Euros )</u>			<u>TOTAL</u>
	<u>Declarada</u>	<u>Determinada</u>	<u>Resuelta</u>	<u>FEADER</u>	<u>M.A.G.R.A.M.A.</u>	<u>C.A.P.</u>	
28 ALGODÓN	31,95	31,95	31,95	8.946,00	819,68	1.416,82	11.182,50
							11.182,50

**SUPERFICIE ( Hectáreas )**

<u>REFERENCIA SIGPAC</u>	<u>CULTIVO</u>	<u>SEC_REG</u>	<u>Declarada</u>	<u>Prod. Integrada</u>	<u>Control C.</u>	<u>Determinada</u>
41-039-031-00025-003	81190	R	9,58	9,58	-	9,58
41-039-033-00045-002	81190	R	22,37	22,37	-	22,37

**APELLIDOS Y NOMBRE / RAZÓN SOCIAL**      **NIF**      **EXPEDIENTE**

GARCIA MORENO SEGUNDA      27834468Y      8021131

**Resumen de superficies**

<u>GRUPO DE PAGO</u>	<u>SUPERFICIE ( Hectáreas )</u>			<u>IMPORTE ( Euros )</u>			<u>TOTAL</u>
	<u>Declarada</u>	<u>Determinada</u>	<u>Resuelta</u>	<u>FEADER</u>	<u>M.A.G.R.A.M.A.</u>	<u>C.A.P.</u>	
28 ALGODÓN	8,83	8,83	8,83	2.472,40	226,53	391,57	3.090,50
							3.090,50

**SUPERFICIE ( Hectáreas )**

<u>REFERENCIA SIGPAC</u>	<u>CULTIVO</u>	<u>SEC_REG</u>	<u>Declarada</u>	<u>Prod. Integrada</u>	<u>Control C.</u>	<u>Determinada</u>
41-038-036-00010-007	81268	R	8,83	8,83	-	8,83

**APELLIDOS Y NOMBRE / RAZÓN SOCIAL**      **NIF**      **EXPEDIENTE**

GARCIA OREJUELA ELISA      77535559Y      8017975

**Resumen de superficies**

<u>GRUPO DE PAGO</u>	<u>SUPERFICIE ( Hectáreas )</u>			<u>IMPORTE ( Euros )</u>			<u>TOTAL</u>
	<u>Declarada</u>	<u>Determinada</u>	<u>Resuelta</u>	<u>FEADER</u>	<u>M.A.G.R.A.M.A.</u>	<u>C.A.P.</u>	
28 ALGODÓN	6,38	6,38	6,38	1.786,40	163,68	282,92	2.233,00
							2.233,00

**SUPERFICIE ( Hectáreas )**

<u>REFERENCIA SIGPAC</u>	<u>CULTIVO</u>	<u>SEC_REG</u>	<u>Declarada</u>	<u>Prod. Integrada</u>	<u>Control C.</u>	<u>Determinada</u>
41-005-004-00004-002	81268	R	6,00	6,00	-	6,00
41-005-004-00005-002	81268	R	0,38	0,38	-	0,38

**APELLIDOS Y NOMBRE / RAZÓN SOCIAL**      **NIF**      **EXPEDIENTE**  
 GARCIA RIVERA FERNANDO      27799143D      8013564

**Resumen de superficies**

<u>GRUPO DE PAGO</u>	<u>SUPERFICIE ( Hectáreas )</u>			<u>IMPORTE ( Euros )</u>			<u>TOTAL</u>
	<u>Declarada</u>	<u>Determinada</u>	<u>Resuelta</u>	<u>FEADER</u>	<u>M.A.G.R.A.M.A.</u>	<u>C.A.P.</u>	
28 ALGODÓN	8,00	8,00	8,00	2.240,00	205,24	354,76	2.800,00
							2.800,00

**SUPERFICIE ( Hectáreas )**

<u>REFERENCIA SIGPAC</u>	<u>CULTIVO</u>	<u>SEC_REG</u>	<u>Declarada</u>	<u>Prod. Integrada</u>	<u>Control C.</u>	<u>Determinada</u>
41-053-019-00174-003	81268	R	8,00	8,00	-	8,00

**APELLIDOS Y NOMBRE / RAZÓN SOCIAL**      **NIF**      **EXPEDIENTE**  
 GARCIA RUEDA JOSE ANTONIO      52271553M      8011029

**Resumen de superficies**

<u>GRUPO DE PAGO</u>	<u>SUPERFICIE ( Hectáreas )</u>			<u>IMPORTE ( Euros )</u>			<u>TOTAL</u>
	<u>Declarada</u>	<u>Determinada</u>	<u>Resuelta</u>	<u>FEADER</u>	<u>M.A.G.R.A.M.A.</u>	<u>C.A.P.</u>	
28 ALGODÓN	16,32	16,32	16,32	4.569,60	418,69	723,71	5.712,00
							5.712,00

**SUPERFICIE ( Hectáreas )**

<u>REFERENCIA SIGPAC</u>	<u>CULTIVO</u>	<u>SEC_REG</u>	<u>Declarada</u>	<u>Prod. Integrada</u>	<u>Control C.</u>	<u>Determinada</u>
41-095-055-00042-004	81151	R	6,32	6,32	-	6,32
41-095-083-00027-001	81151	R	10,00	10,00	-	10,00

**APELLIDOS Y NOMBRE / RAZÓN SOCIAL**      **NIF**      **EXPEDIENTE**  
 GARCIA SANCHEZ ROCIO      28639269Z      8006815

**Resumen de superficies**

<u>GRUPO DE PAGO</u>	<u>SUPERFICIE ( Hectáreas )</u>			<u>IMPORTE ( Euros )</u>			<u>TOTAL</u>
	<u>Declarada</u>	<u>Determinada</u>	<u>Resuelta</u>	<u>FEADER</u>	<u>M.A.G.R.A.M.A.</u>	<u>C.A.P.</u>	
28 ALGODÓN	3,00	3,00	3,00	840,00	76,97	133,03	1.050,00
							1.050,00

**SUPERFICIE ( Hectáreas )**

<u>REFERENCIA SIGPAC</u>	<u>CULTIVO</u>	<u>SEC_REG</u>	<u>Declarada</u>	<u>Prod. Integrada</u>	<u>Control C.</u>	<u>Determinada</u>
41-069-007-00016-002	81268	R	3,00	3,00	-	3,00

**APELLIDOS Y NOMBRE / RAZÓN SOCIAL**      **NIF**      **EXPEDIENTE**  
 GARCIA SANTOS DIEGO      28411646E      8013749

**Resumen de superficies**

<u>GRUPO DE PAGO</u>	<u>SUPERFICIE ( Hectáreas )</u>			<u>IMPORTE ( Euros )</u>			<u>TOTAL</u>
	<u>Declarada</u>	<u>Determinada</u>	<u>Resuelta</u>	<u>FEADER</u>	<u>M.A.G.R.A.M.A.</u>	<u>C.A.P.</u>	
28 ALGODÓN	10,00	10,00	10,00	2.800,00	256,55	443,45	3.500,00
							3.500,00

**SUPERFICIE ( Hectáreas )**

<u>REFERENCIA SIGPAC</u>	<u>CULTIVO</u>	<u>SEC_REG</u>	<u>Declarada</u>	<u>Prod. Integrada</u>	<u>Control C.</u>	<u>Determinada</u>
41-095-062-00024-002	81268	R	5,30	5,30	-	5,30
41-095-062-00055-002	81268	R	4,70	4,70	-	4,70

**APELLIDOS Y NOMBRE / RAZÓN SOCIAL**      **NIF**      **EXPEDIENTE**  
 GARCIA SANTOS JUAN ANTONIO      28519860K      8013750

**Resumen de superficies**

<u>GRUPO DE PAGO</u>	<u>SUPERFICIE ( Hectáreas )</u>			<u>IMPORTE ( Euros )</u>			<u>TOTAL</u>
	<u>Declarada</u>	<u>Determinada</u>	<u>Resuelta</u>	<u>FEADER</u>	<u>M.A.G.R.A.M.A.</u>	<u>C.A.P.</u>	
28 ALGODÓN	8,83	8,83	8,83	2.472,40	226,53	391,57	3.090,50
							3.090,50

**SUPERFICIE ( Hectáreas )**

<u>REFERENCIA SIGPAC</u>	<u>CULTIVO</u>	<u>SEC_REG</u>	<u>Declarada</u>	<u>Prod. Integrada</u>	<u>Control C.</u>	<u>Determinada</u>
41-095-061-00044-001	81268	R	4,00	4,00	-	4,00
41-095-062-00039-001	81268	R	0,83	0,83	-	0,83
41-095-062-00055-002	81268	R	4,00	4,00	-	4,00

**APELLIDOS Y NOMBRE / RAZÓN SOCIAL**      **NIF**      **EXPEDIENTE**  
 GARCIA TEJERO ANTONIO      79210669A      8022249

**Resumen de superficies**

GRUPO DE PAGO	SUPERFICIE ( Hectáreas )			IMPORTE ( Euros )			TOTAL
	Declarada	Determinada	Resuelta	FEADER	M.A.G.R.A.M.A.	C.A.P.	
28 ALGODÓN	4,50	4,50	4,50	1.260,00	115,45	199,55	1.575,00
							1.575,00

**SUPERFICIE ( Hectáreas )**

REFERENCIA SIGPAC	CULTIVO	SEC_REG	Declarada	Prod. Integrada	Control C.	Determinada
41-053-005-00054-002	81268	S	1,00	1,00	-	1,00
41-053-024-00045-001	81268	S	1,50	1,50	-	1,50
41-053-024-00048-003	81268	S	2,00	2,00	-	2,00

**APELLIDOS Y NOMBRE / RAZÓN SOCIAL**      **NIF**      **EXPEDIENTE**  
 GAVIRA GOMEZ JUAN      28263144P      8021327

**Resumen de superficies**

GRUPO DE PAGO	SUPERFICIE ( Hectáreas )			IMPORTE ( Euros )			TOTAL
	Declarada	Determinada	Resuelta	FEADER	M.A.G.R.A.M.A.	C.A.P.	
28 ALGODÓN	8,19	8,19	8,19	2.293,20	210,11	363,19	2.866,50
							2.866,50

**SUPERFICIE ( Hectáreas )**

REFERENCIA SIGPAC	CULTIVO	SEC_REG	Declarada	Prod. Integrada	Control C.	Determinada
41-053-001-00337-001	81314	R	8,19	8,19	-	8,19

**APELLIDOS Y NOMBRE / RAZÓN SOCIAL**      **NIF**      **EXPEDIENTE**  
 GAVIRA MAESTRE MANUEL      28417337D      8020950

**Resumen de superficies**

GRUPO DE PAGO	SUPERFICIE ( Hectáreas )			IMPORTE ( Euros )			TOTAL
	Declarada	Determinada	Resuelta	FEADER	M.A.G.R.A.M.A.	C.A.P.	
28 ALGODÓN	7,00	7,00	7,00	1.960,00	179,59	310,41	2.450,00
							2.450,00

**SUPERFICIE ( Hectáreas )**

REFERENCIA SIGPAC	CULTIVO	SEC_REG	Declarada	Prod. Integrada	Control C.	Determinada
41-038-036-00098-013	81268	R	7,00	7,00	-	7,00

**APELLIDOS Y NOMBRE / RAZÓN SOCIAL**      **NIF**      **EXPEDIENTE**  
 GIL DOMINGUEZ ROSARIO      28498773W      8012330

**Resumen de superficies**

GRUPO DE PAGO	SUPERFICIE ( Hectáreas )			IMPORTE ( Euros )			TOTAL
	Declarada	Determinada	Resuelta	FEADER	M.A.G.R.A.M.A.	C.A.P.	
28 ALGODÓN	3,00	3,00	3,00	840,00	76,97	133,03	1.050,00
							1.050,00

**SUPERFICIE ( Hectáreas )**

REFERENCIA SIGPAC	CULTIVO	SEC_REG	Declarada	Prod. Integrada	Control C.	Determinada
41-053-019-00125-002	81190	R	3,00	3,00	-	3,00

**APELLIDOS Y NOMBRE / RAZÓN SOCIAL**      **NIF**      **EXPEDIENTE**  
 GIL NAVARRO PEDRO JESUS      44953401Q      8021370

**Resumen de superficies**

GRUPO DE PAGO	SUPERFICIE ( Hectáreas )			IMPORTE ( Euros )			TOTAL
	Declarada	Determinada	Resuelta	FEADER	M.A.G.R.A.M.A.	C.A.P.	
28 ALGODÓN	6,00	6,00	6,00	1.680,00	153,93	266,07	2.100,00
							2.100,00

**SUPERFICIE ( Hectáreas )**

REFERENCIA SIGPAC	CULTIVO	SEC_REG	Declarada	Prod. Integrada	Control C.	Determinada
41-020-031-00025-001	81296	R	6,00	12,27	-	6,00



**APELLIDOS Y NOMBRE / RAZÓN SOCIAL**      **NIF**      **EXPEDIENTE**  
 GIL VIDAL ANTONIO JESUS      47012463A      8012332

**Resumen de superficies**

<u>GRUPO DE PAGO</u>	<u>SUPERFICIE ( Hectáreas )</u>			<u>IMPORTE ( Euros )</u>			<u>TOTAL</u>
	<u>Declarada</u>	<u>Determinada</u>	<u>Resuelta</u>	<u>FEADER</u>	<u>M.A.G.R.A.M.A.</u>	<u>C.A.P.</u>	
28 ALGODÓN	3,80	3,80	3,80	1.064,00	97,49	168,51	1.330,00
							1.330,00

**SUPERFICIE ( Hectáreas )**

<u>REFERENCIA SIGPAC</u>	<u>CULTIVO</u>	<u>SEC_REG</u>	<u>Declarada</u>	<u>Prod. Integrada</u>	<u>Control C.</u>	<u>Determinada</u>
41-053-019-00057-003	81268	R	3,80	3,80	-	3,80

**APELLIDOS Y NOMBRE / RAZÓN SOCIAL**      **NIF**      **EXPEDIENTE**  
 GIL VIDAL FRANCISCO      34064487S      8012333

**Resumen de superficies**

<u>GRUPO DE PAGO</u>	<u>SUPERFICIE ( Hectáreas )</u>			<u>IMPORTE ( Euros )</u>			<u>TOTAL</u>
	<u>Declarada</u>	<u>Determinada</u>	<u>Resuelta</u>	<u>FEADER</u>	<u>M.A.G.R.A.M.A.</u>	<u>C.A.P.</u>	
28 ALGODÓN	11,01	11,01	11,01	3.082,80	282,46	488,24	3.853,50
							3.853,50

**SUPERFICIE ( Hectáreas )**

<u>REFERENCIA SIGPAC</u>	<u>CULTIVO</u>	<u>SEC_REG</u>	<u>Declarada</u>	<u>Prod. Integrada</u>	<u>Control C.</u>	<u>Determinada</u>
41-053-019-00054-003	81268	R	4,97	7,17	-	4,97
41-053-019-00142-003	81268	R	6,04	6,04	-	6,04

**APELLIDOS Y NOMBRE / RAZÓN SOCIAL**      **NIF**      **EXPEDIENTE**  
 GIRALDES FERNANDEZ JOSE LUIS      34070602N      8021135

**Resumen de superficies**

<u>GRUPO DE PAGO</u>	<u>SUPERFICIE ( Hectáreas )</u>			<u>IMPORTE ( Euros )</u>			<u>TOTAL</u>
	<u>Declarada</u>	<u>Determinada</u>	<u>Resuelta</u>	<u>FEADER</u>	<u>M.A.G.R.A.M.A.</u>	<u>C.A.P.</u>	
28 ALGODÓN	37,06	37,06	37,06	10.376,80	950,77	1.643,43	12.971,00
							12.971,00

**SUPERFICIE ( Hectáreas )**

<u>REFERENCIA SIGPAC</u>	<u>CULTIVO</u>	<u>SEC_REG</u>	<u>Declarada</u>	<u>Prod. Integrada</u>	<u>Control C.</u>	<u>Determinada</u>
41-069-017-00008-001	81268	R	11,95	11,95	-	11,95
41-079-045-00009-002	81268	R	1,00	6,41	-	1,00
41-095-062-00084-001	81268	R	5,65	5,65	-	5,65
41-095-063-00004-002	81268	R	6,93	6,93	-	6,93
41-095-063-00120-001	81268	R	11,53	11,53	-	11,53

**APELLIDOS Y NOMBRE / RAZÓN SOCIAL**      **NIF**      **EXPEDIENTE**  
 GOMEZ CABEZAS JOAQUIN      75321117G      8012698

**Resumen de superficies**

<u>GRUPO DE PAGO</u>	<u>SUPERFICIE ( Hectáreas )</u>			<u>IMPORTE ( Euros )</u>			<u>TOTAL</u>
	<u>Declarada</u>	<u>Determinada</u>	<u>Resuelta</u>	<u>FEADER</u>	<u>M.A.G.R.A.M.A.</u>	<u>C.A.P.</u>	
28 ALGODÓN	9,90	9,90	9,90	2.772,00	253,98	439,02	3.465,00
							3.465,00

**SUPERFICIE ( Hectáreas )**

<u>REFERENCIA SIGPAC</u>	<u>CULTIVO</u>	<u>SEC_REG</u>	<u>Declarada</u>	<u>Prod. Integrada</u>	<u>Control C.</u>	<u>Determinada</u>
41-020-002-00013-001	81190	R	9,90	9,90	-	9,90



**APELLIDOS Y NOMBRE / RAZÓN SOCIAL**      **NIF**      **EXPEDIENTE**  
 GOMEZ DURAN, S.C.      J41795113      8016995

**Resumen de superficies**

<u>GRUPO DE PAGO</u>	<u>SUPERFICIE ( Hectáreas )</u>			<u>IMPORTE ( Euros )</u>			<u>TOTAL</u>
	<u>Declarada</u>	<u>Determinada</u>	<u>Resuelta</u>	<u>FEADER</u>	<u>M.A.G.R.A.M.A.</u>	<u>C.A.P.</u>	
28 ALGODÓN	9,85	9,85	9,85	2.758,00	252,70	436,80	3.447,50
							3.447,50

**SUPERFICIE ( Hectáreas )**

<u>REFERENCIA SIGPAC</u>	<u>CULTIVO</u>	<u>SEC_REG</u>	<u>Declarada</u>	<u>Prod. Integrada</u>	<u>Control C.</u>	<u>Determinada</u>
41-020-017-00045-001	81190	R	4,60	4,60	-	4,60
41-020-023-00061-001	81190	R	1,20	1,20	-	1,20
41-020-023-00075-001	81190	R	2,05	2,05	-	2,05
41-020-032-00009-001	81190	R	2,00	2,00	-	2,00

**APELLIDOS Y NOMBRE / RAZÓN SOCIAL**      **NIF**      **EXPEDIENTE**  
 GOMEZ MADUEÑO FERNANDO      28423389N      8021328

**Resumen de superficies**

<u>GRUPO DE PAGO</u>	<u>SUPERFICIE ( Hectáreas )</u>			<u>IMPORTE ( Euros )</u>			<u>TOTAL</u>
	<u>Declarada</u>	<u>Determinada</u>	<u>Resuelta</u>	<u>FEADER</u>	<u>M.A.G.R.A.M.A.</u>	<u>C.A.P.</u>	
28 ALGODÓN	2,68	2,68	2,68	750,40	68,76	118,84	938,00
							938,00

**SUPERFICIE ( Hectáreas )**

<u>REFERENCIA SIGPAC</u>	<u>CULTIVO</u>	<u>SEC_REG</u>	<u>Declarada</u>	<u>Prod. Integrada</u>	<u>Control C.</u>	<u>Determinada</u>
41-069-021-00024-003	81151	R	2,68	2,68	-	2,68

**APELLIDOS Y NOMBRE / RAZÓN SOCIAL**      **NIF**      **EXPEDIENTE**  
 GOMEZ PASTOR FRANCISCO DE ASIS      75327905F      8014757

**Resumen de superficies**

<u>GRUPO DE PAGO</u>	<u>SUPERFICIE ( Hectáreas )</u>			<u>IMPORTE ( Euros )</u>			<u>TOTAL</u>
	<u>Declarada</u>	<u>Determinada</u>	<u>Resuelta</u>	<u>FEADER</u>	<u>M.A.G.R.A.M.A.</u>	<u>C.A.P.</u>	
28 ALGODÓN	5,53	5,53	5,53	1.548,40	141,87	245,23	1.935,50
							1.935,50

**SUPERFICIE ( Hectáreas )**

<u>REFERENCIA SIGPAC</u>	<u>CULTIVO</u>	<u>SEC_REG</u>	<u>Declarada</u>	<u>Prod. Integrada</u>	<u>Control C.</u>	<u>Determinada</u>
41-024-051-00059-001	81268	R	2,90	2,90	-	2,90
41-024-051-00060-001	81268	R	2,63	2,63	-	2,63

**APELLIDOS Y NOMBRE / RAZÓN SOCIAL**      **NIF**      **EXPEDIENTE**  
 GOMEZ RODRIGUEZ FRANCISCO JAVIER      77534871P      8014758

**Resumen de superficies**

<u>GRUPO DE PAGO</u>	<u>SUPERFICIE ( Hectáreas )</u>			<u>IMPORTE ( Euros )</u>			<u>TOTAL</u>
	<u>Declarada</u>	<u>Determinada</u>	<u>Resuelta</u>	<u>FEADER</u>	<u>M.A.G.R.A.M.A.</u>	<u>C.A.P.</u>	
28 ALGODÓN	5,84	5,84	5,84	1.635,20	149,83	258,97	2.044,00
							2.044,00

**SUPERFICIE ( Hectáreas )**

<u>REFERENCIA SIGPAC</u>	<u>CULTIVO</u>	<u>SEC_REG</u>	<u>Declarada</u>	<u>Prod. Integrada</u>	<u>Control C.</u>	<u>Determinada</u>
41-024-051-00061-002	81268	R	2,52	2,52	-	2,52
41-024-051-00068-001	81268	R	3,32	3,32	-	3,32



**APELLIDOS Y NOMBRE / RAZÓN SOCIAL**      **NIF**      **EXPEDIENTE**  
 GOMEZ VELAZQUEZ SEBASTIAN      75388886S      8012335

**Resumen de superficies**

GRUPO DE PAGO	SUPERFICIE ( Hectáreas )			IMPORTE ( Euros )			TOTAL
	Declarada	Determinada	Resuelta	FEADER	M.A.G.R.A.M.A.	C.A.P.	
28 ALGODÓN	10,40	10,40	10,40	2.912,00	266,81	461,19	3.640,00
							3.640,00

**SUPERFICIE ( Hectáreas )**

REFERENCIA SIGPAC	CULTIVO	SEC_REG	Declarada	Prod. Integrada	Control C.	Determinada
41-053-001-00009-001	81268	R	4,00	4,00	-	4,00
41-053-002-00237-001	81268	R	6,40	6,40	-	6,40

**APELLIDOS Y NOMBRE / RAZÓN SOCIAL**      **NIF**      **EXPEDIENTE**  
 GONZALEZ BAREA JUAN      75372041Y      8021003

**Resumen de superficies**

GRUPO DE PAGO	SUPERFICIE ( Hectáreas )			IMPORTE ( Euros )			TOTAL
	Declarada	Determinada	Resuelta	FEADER	M.A.G.R.A.M.A.	C.A.P.	
28 ALGODÓN	3,52	3,52	3,52	985,60	90,31	156,09	1.232,00
							1.232,00

**SUPERFICIE ( Hectáreas )**

REFERENCIA SIGPAC	CULTIVO	SEC_REG	Declarada	Prod. Integrada	Control C.	Determinada
41-069-004-00022-001	81289	R	1,26	1,26	-	1,26
41-069-004-00028-001	81289	R	2,26	2,26	-	2,26

**APELLIDOS Y NOMBRE / RAZÓN SOCIAL**      **NIF**      **EXPEDIENTE**  
 GONZALEZ CAMPOS ROSA MARIA      75443522A      8006818

**Resumen de superficies**

GRUPO DE PAGO	SUPERFICIE ( Hectáreas )			IMPORTE ( Euros )			TOTAL
	Declarada	Determinada	Resuelta	FEADER	M.A.G.R.A.M.A.	C.A.P.	
28 ALGODÓN	10,00	10,00	10,00	2.800,00	256,55	443,45	3.500,00
							3.500,00

**SUPERFICIE ( Hectáreas )**

REFERENCIA SIGPAC	CULTIVO	SEC_REG	Declarada	Prod. Integrada	Control C.	Determinada
41-020-030-00004-001	81268	R	10,00	10,00	-	10,00

**APELLIDOS Y NOMBRE / RAZÓN SOCIAL**      **NIF**      **EXPEDIENTE**  
 GONZALEZ CORTES JUANA      28428871C      8016997

**Resumen de superficies**

GRUPO DE PAGO	SUPERFICIE ( Hectáreas )			IMPORTE ( Euros )			TOTAL
	Declarada	Determinada	Resuelta	FEADER	M.A.G.R.A.M.A.	C.A.P.	
28 ALGODÓN	2,55	2,55	2,55	714,00	65,42	113,08	892,50
							892,50

**SUPERFICIE ( Hectáreas )**

REFERENCIA SIGPAC	CULTIVO	SEC_REG	Declarada	Prod. Integrada	Control C.	Determinada
41-020-004-00075-002	81190	R	2,55	2,55	-	2,55

**APELLIDOS Y NOMBRE / RAZÓN SOCIAL**      **NIF**      **EXPEDIENTE**  
 GONZALEZ DEL CORRAL, S.C.      J91270231      8015953

**Resumen de superficies**

GRUPO DE PAGO	SUPERFICIE ( Hectáreas )			IMPORTE ( Euros )			TOTAL
	Declarada	Determinada	Resuelta	FEADER	M.A.G.R.A.M.A.	C.A.P.	
28 ALGODÓN	29,50	29,50	29,50	8.260,00	756,82	1.308,18	10.325,00
							10.325,00

**SUPERFICIE ( Hectáreas )**

REFERENCIA SIGPAC	CULTIVO	SEC_REG	Declarada	Prod. Integrada	Control C.	Determinada
41-039-062-00001-011	81314	R	14,50	14,50	-	14,50
41-039-062-00001-013	81314	R	15,00	15,00	-	15,00

**APELLIDOS Y NOMBRE / RAZÓN SOCIAL**      **NIF**      **EXPEDIENTE**  
 GONZALEZ FUENTES MARIA CARMEN      75399787Z      8019027

**Resumen de superficies**

<u>GRUPO DE PAGO</u>	<u>SUPERFICIE ( Hectáreas )</u>			<u>IMPORTE ( Euros )</u>			<u>TOTAL</u>
	<u>Declarada</u>	<u>Determinada</u>	<u>Resuelta</u>	<u>FEADER</u>	<u>M.A.G.R.A.M.A.</u>	<u>C.A.P.</u>	
28 ALGODÓN	22,43	22,43	22,43	6.280,40	575,44	994,66	7.850,50
							7.850,50

**SUPERFICIE ( Hectáreas )**

<u>REFERENCIA SIGPAC</u>	<u>CULTIVO</u>	<u>SEC_REG</u>	<u>Declarada</u>	<u>Prod. Integrada</u>	<u>Control C.</u>	<u>Determinada</u>
41-053-002-00329-003	81268	R	10,00	10,00	-	10,00
41-053-019-00223-001	81268	R	5,77	5,77	-	5,77
41-053-019-00223-002	81268	R	0,27	0,27	-	0,27
41-053-019-00223-003	81268	R	6,05	6,05	-	6,05
41-053-019-00223-004	81268	R	0,34	0,34	-	0,34

**APELLIDOS Y NOMBRE / RAZÓN SOCIAL**      **NIF**      **EXPEDIENTE**  
 GONZALEZ GARCIA JOSE      75322677T      8021005

**Resumen de superficies**

<u>GRUPO DE PAGO</u>	<u>SUPERFICIE ( Hectáreas )</u>			<u>IMPORTE ( Euros )</u>			<u>TOTAL</u>
	<u>Declarada</u>	<u>Determinada</u>	<u>Resuelta</u>	<u>FEADER</u>	<u>M.A.G.R.A.M.A.</u>	<u>C.A.P.</u>	
28 ALGODÓN	6,68	6,68	6,68	1.870,40	171,38	296,22	2.338,00
							2.338,00

**SUPERFICIE ( Hectáreas )**

<u>REFERENCIA SIGPAC</u>	<u>CULTIVO</u>	<u>SEC_REG</u>	<u>Declarada</u>	<u>Prod. Integrada</u>	<u>Control C.</u>	<u>Determinada</u>
41-079-026-00008-002	81151	R	0,27	0,27	-	0,27
41-079-026-00008-003	81151	R	6,41	6,41	-	6,41

**APELLIDOS Y NOMBRE / RAZÓN SOCIAL**      **NIF**      **EXPEDIENTE**  
 GONZALEZ GONZALEZ TEODORO      28425348Q      8021006

**Resumen de superficies**

<u>GRUPO DE PAGO</u>	<u>SUPERFICIE ( Hectáreas )</u>			<u>IMPORTE ( Euros )</u>			<u>TOTAL</u>
	<u>Declarada</u>	<u>Determinada</u>	<u>Resuelta</u>	<u>FEADER</u>	<u>M.A.G.R.A.M.A.</u>	<u>C.A.P.</u>	
28 ALGODÓN	12,27	12,27	12,27	3.435,60	314,79	544,11	4.294,50
							4.294,50

**SUPERFICIE ( Hectáreas )**

<u>REFERENCIA SIGPAC</u>	<u>CULTIVO</u>	<u>SEC_REG</u>	<u>Declarada</u>	<u>Prod. Integrada</u>	<u>Control C.</u>	<u>Determinada</u>
41-020-031-00022-002	81296	R	12,27	12,27	-	12,27

**APELLIDOS Y NOMBRE / RAZÓN SOCIAL**      **NIF**      **EXPEDIENTE**  
 GONZALEZ GRANADO ANTONIA LUISA      75475011M      8012338

**Resumen de superficies**

<u>GRUPO DE PAGO</u>	<u>SUPERFICIE ( Hectáreas )</u>			<u>IMPORTE ( Euros )</u>			<u>TOTAL</u>
	<u>Declarada</u>	<u>Determinada</u>	<u>Resuelta</u>	<u>FEADER</u>	<u>M.A.G.R.A.M.A.</u>	<u>C.A.P.</u>	
28 ALGODÓN	4,34	4,34	4,34	1.215,20	111,34	192,46	1.519,00
							1.519,00

**SUPERFICIE ( Hectáreas )**

<u>REFERENCIA SIGPAC</u>	<u>CULTIVO</u>	<u>SEC_REG</u>	<u>Declarada</u>	<u>Prod. Integrada</u>	<u>Control C.</u>	<u>Determinada</u>
41-053-019-00322-001	81268	R	4,34	4,34	-	4,34



**APELLIDOS Y NOMBRE / RAZÓN SOCIAL**      **NIF**      **EXPEDIENTE**  
 GONZALEZ JIMENEZ INMACULADA      79193964L      8012339

**Resumen de superficies**

<u>GRUPO DE PAGO</u>	<u>SUPERFICIE ( Hectáreas )</u>			<u>IMPORTE ( Euros )</u>			<u>TOTAL</u>
	<u>Declarada</u>	<u>Determinada</u>	<u>Resuelta</u>	<u>FEADER</u>	<u>M.A.G.R.A.M.A.</u>	<u>C.A.P.</u>	
28 ALGODÓN	8,68	8,68	8,68	2.430,40	222,69	384,91	3.038,00
							3.038,00

**SUPERFICIE ( Hectáreas )**

<u>REFERENCIA SIGPAC</u>	<u>CULTIVO</u>	<u>SEC_REG</u>	<u>Declarada</u>	<u>Prod. Integrada</u>	<u>Control C.</u>	<u>Determinada</u>
41-053-001-00151-001	81268	R	8,68	8,68	-	8,68

**APELLIDOS Y NOMBRE / RAZÓN SOCIAL**      **NIF**      **EXPEDIENTE**  
 GONZALEZ MARRUFO ANTONIO      75399650S      8022271

**Resumen de superficies**

<u>GRUPO DE PAGO</u>	<u>SUPERFICIE ( Hectáreas )</u>			<u>IMPORTE ( Euros )</u>			<u>TOTAL</u>
	<u>Declarada</u>	<u>Determinada</u>	<u>Resuelta</u>	<u>FEADER</u>	<u>M.A.G.R.A.M.A.</u>	<u>C.A.P.</u>	
28 ALGODÓN	8,00	8,00	8,00	2.240,00	205,24	354,76	2.800,00
							2.800,00

**SUPERFICIE ( Hectáreas )**

<u>REFERENCIA SIGPAC</u>	<u>CULTIVO</u>	<u>SEC_REG</u>	<u>Declarada</u>	<u>Prod. Integrada</u>	<u>Control C.</u>	<u>Determinada</u>
41-053-003-00019-001	81268	R	1,31	1,31	-	1,31
41-053-004-00056-001	81268	R	5,00	5,00	-	5,00
41-053-034-00045-001	81190	R	0,91	0,91	-	0,91
41-053-034-00045-002	81190	S	0,78	0,78	-	0,78

**APELLIDOS Y NOMBRE / RAZÓN SOCIAL**      **NIF**      **EXPEDIENTE**  
 GONZALEZ PARDILLO JOSE MANUEL      75375883F      8027074

**Resumen de superficies**

<u>GRUPO DE PAGO</u>	<u>SUPERFICIE ( Hectáreas )</u>			<u>IMPORTE ( Euros )</u>			<u>TOTAL</u>
	<u>Declarada</u>	<u>Determinada</u>	<u>Resuelta</u>	<u>FEADER</u>	<u>M.A.G.R.A.M.A.</u>	<u>C.A.P.</u>	
28 ALGODÓN	4,79	4,79	4,79	1.341,20	122,89	212,41	1.676,50
							1.676,50

**SUPERFICIE ( Hectáreas )**

<u>REFERENCIA SIGPAC</u>	<u>CULTIVO</u>	<u>SEC_REG</u>	<u>Declarada</u>	<u>Prod. Integrada</u>	<u>Control C.</u>	<u>Determinada</u>
41-039-062-00097-002	81190	R	4,79	4,79	-	4,79

**APELLIDOS Y NOMBRE / RAZÓN SOCIAL**      **NIF**      **EXPEDIENTE**  
 GONZALEZ VIDAL MANUELA      28676828Z      8012342

**Resumen de superficies**

<u>GRUPO DE PAGO</u>	<u>SUPERFICIE ( Hectáreas )</u>			<u>IMPORTE ( Euros )</u>			<u>TOTAL</u>
	<u>Declarada</u>	<u>Determinada</u>	<u>Resuelta</u>	<u>FEADER</u>	<u>M.A.G.R.A.M.A.</u>	<u>C.A.P.</u>	
28 ALGODÓN	9,50	9,50	9,50	2.660,00	243,72	421,28	3.325,00
							3.325,00

**SUPERFICIE ( Hectáreas )**

<u>REFERENCIA SIGPAC</u>	<u>CULTIVO</u>	<u>SEC_REG</u>	<u>Declarada</u>	<u>Prod. Integrada</u>	<u>Control C.</u>	<u>Determinada</u>
41-053-001-00079-001	81268	R	9,50	9,50	-	9,50

**APELLIDOS Y NOMBRE / RAZÓN SOCIAL**      **NIF**      **EXPEDIENTE**  
 GRANADO CORDERO JOSE      28855617R      8019142

**Resumen de superficies**

<u>GRUPO DE PAGO</u>	<u>SUPERFICIE ( Hectáreas )</u>			<u>IMPORTE ( Euros )</u>			<u>TOTAL</u>
	<u>Declarada</u>	<u>Determinada</u>	<u>Resuelta</u>	<u>FEADER</u>	<u>M.A.G.R.A.M.A.</u>	<u>C.A.P.</u>	
28 ALGODÓN	4,15	4,15	4,15	1.162,00	106,47	184,03	1.452,50
							1.452,50

**SUPERFICIE ( Hectáreas )**

<u>REFERENCIA SIGPAC</u>	<u>CULTIVO</u>	<u>SEC_REG</u>	<u>Declarada</u>	<u>Prod. Integrada</u>	<u>Control C.</u>	<u>Determinada</u>
41-020-030-00003-001	81268	R	4,15	4,15	-	4,15

**APELLIDOS Y NOMBRE / RAZÓN SOCIAL**      **NIF**      **EXPEDIENTE**  
 GRANADO EXPOSITO MARIA DEL      75438497S      8013637

**Resumen de superficies**

GRUPO DE PAGO	SUPERFICIE ( Hectáreas )			IMPORTE ( Euros )			TOTAL
	Declarada	Determinada	Resuelta	FEADER	M.A.G.R.A.M.A.	C.A.P.	
28 ALGODÓN	13,00	13,00	13,00	3.640,00	333,52	576,48	4.550,00
							4.550,00

**SUPERFICIE ( Hectáreas )**

REFERENCIA SIGPAC	CULTIVO	SEC_REG	Declarada	Prod. Integrada	Control C.	Determinada
41-053-018-00220-002	81268	R	5,00	5,00	-	5,00
41-053-018-00263-002	81268	R	4,00	4,00	-	4,00
41-053-019-00139-004	81268	R	4,00	4,00	-	4,00

**APELLIDOS Y NOMBRE / RAZÓN SOCIAL**      **NIF**      **EXPEDIENTE**  
 GUIASADO GARCIA JERONIMO      28262628K      8012703

**Resumen de superficies**

GRUPO DE PAGO	SUPERFICIE ( Hectáreas )			IMPORTE ( Euros )			TOTAL
	Declarada	Determinada	Resuelta	FEADER	M.A.G.R.A.M.A.	C.A.P.	
28 ALGODÓN	6,36	6,36	6,36	1.780,80	163,17	282,03	2.226,00
							2.226,00

**SUPERFICIE ( Hectáreas )**

REFERENCIA SIGPAC	CULTIVO	SEC_REG	Declarada	Prod. Integrada	Control C.	Determinada
41-053-001-00220-002	81190	R	6,36	6,36	-	6,36

**APELLIDOS Y NOMBRE / RAZÓN SOCIAL**      **NIF**      **EXPEDIENTE**  
 HARO VALDERRAMA JOSE      75408756J      8021084

**Resumen de superficies**

GRUPO DE PAGO	SUPERFICIE ( Hectáreas )			IMPORTE ( Euros )			TOTAL
	Declarada	Determinada	Resuelta	FEADER	M.A.G.R.A.M.A.	C.A.P.	
28 ALGODÓN	5,90	5,90	5,90	1.652,00	151,36	261,64	2.065,00
							2.065,00

**SUPERFICIE ( Hectáreas )**

REFERENCIA SIGPAC	CULTIVO	SEC_REG	Declarada	Prod. Integrada	Control C.	Determinada
41-095-062-00043-001	81268	R	5,90	5,90	-	5,90

**APELLIDOS Y NOMBRE / RAZÓN SOCIAL**      **NIF**      **EXPEDIENTE**  
 HERGAS, C.B.      E41722828      8015896

**Resumen de superficies**

GRUPO DE PAGO	SUPERFICIE ( Hectáreas )			IMPORTE ( Euros )			TOTAL
	Declarada	Determinada	Resuelta	FEADER	M.A.G.R.A.M.A.	C.A.P.	
28 ALGODÓN	10,00	10,00	10,00	2.800,00	256,55	443,45	3.500,00
							3.500,00

**SUPERFICIE ( Hectáreas )**

REFERENCIA SIGPAC	CULTIVO	SEC_REG	Declarada	Prod. Integrada	Control C.	Determinada
41-039-006-00011-001	81190	R	10,00	10,00	-	10,00

**APELLIDOS Y NOMBRE / RAZÓN SOCIAL**      **NIF**      **EXPEDIENTE**  
 HERMANAS GUTIERREZ ALFARO C. B.      E41538083      8026915

**Resumen de superficies**

GRUPO DE PAGO	SUPERFICIE ( Hectáreas )			IMPORTE ( Euros )			TOTAL
	Declarada	Determinada	Resuelta	FEADER	M.A.G.R.A.M.A.	C.A.P.	
28 ALGODÓN	10,00	10,00	10,00	2.800,00	256,55	443,45	3.500,00
							3.500,00

**SUPERFICIE ( Hectáreas )**

REFERENCIA SIGPAC	CULTIVO	SEC_REG	Declarada	Prod. Integrada	Control C.	Determinada
41-095-061-00093-002	81268	R	4,62	4,62	-	4,62
41-095-061-00095-002	81268	R	5,38	5,38	-	5,38

**APELLIDOS Y NOMBRE / RAZÓN SOCIAL**      **NIF**      **EXPEDIENTE**  
 HERMANOS CANSINO GALANTE S.C      J41951310      8031116

**Resumen de superficies**

<u>GRUPO DE PAGO</u>	<u>SUPERFICIE ( Hectáreas )</u>			<u>IMPORTE ( Euros )</u>			<u>TOTAL</u>
	<u>Declarada</u>	<u>Determinada</u>	<u>Resuelta</u>	<u>FEADER</u>	<u>M.A.G.R.A.M.A.</u>	<u>C.A.P.</u>	
28 ALGODÓN	27,11	27,11	27,11	7.590,80	695,51	1.202,19	9.488,50
							9.488,50

**SUPERFICIE ( Hectáreas )**

<u>REFERENCIA SIGPAC</u>	<u>CULTIVO</u>	<u>SEC_REG</u>	<u>Declarada</u>	<u>Prod. Integrada</u>	<u>Control C.</u>	<u>Determinada</u>
41-020-021-00081-001	81268	R	5,00	5,00	-	5,00
41-020-021-00082-007	81268	R	3,80	3,80	-	3,80
41-020-022-00031-003	81268	R	3,25	3,25	-	3,25
41-020-022-00031-005	81268	R	0,17	0,17	-	0,17
41-020-022-00033-001	81268	R	2,57	2,57	-	2,57
41-020-022-00048-001	81268	R	0,30	0,30	-	0,30
41-020-022-00049-003	81268	R	1,85	1,85	-	1,85
41-020-022-00049-007	81268	R	0,40	0,40	-	0,40
41-020-025-00018-001	81268	R	4,59	4,59	-	4,59
41-020-025-00024-005	81268	R	1,96	1,96	-	1,96
41-020-025-00024-006	81268	R	3,15	3,15	-	3,15
41-020-025-00024-007	81268	R	0,07	0,07	-	0,07

**APELLIDOS Y NOMBRE / RAZÓN SOCIAL**      **NIF**      **EXPEDIENTE**  
 HIDALGO BAREA ANTONIO      28128525P      8016274

**Resumen de superficies**

<u>GRUPO DE PAGO</u>	<u>SUPERFICIE ( Hectáreas )</u>			<u>IMPORTE ( Euros )</u>			<u>TOTAL</u>
	<u>Declarada</u>	<u>Determinada</u>	<u>Resuelta</u>	<u>FEADER</u>	<u>M.A.G.R.A.M.A.</u>	<u>C.A.P.</u>	
28 ALGODÓN	10,00	10,00	10,00	2.800,00	256,55	443,45	3.500,00
							3.500,00

**SUPERFICIE ( Hectáreas )**

<u>REFERENCIA SIGPAC</u>	<u>CULTIVO</u>	<u>SEC_REG</u>	<u>Declarada</u>	<u>Prod. Integrada</u>	<u>Control C.</u>	<u>Determinada</u>
41-069-012-00220-001	81268	R	10,00	10,00	-	10,00

**APELLIDOS Y NOMBRE / RAZÓN SOCIAL**      **NIF**      **EXPEDIENTE**  
 HIDALGO CAMPOS JOSE ANTONIO      28434723F      8019146

**Resumen de superficies**

<u>GRUPO DE PAGO</u>	<u>SUPERFICIE ( Hectáreas )</u>			<u>IMPORTE ( Euros )</u>			<u>TOTAL</u>
	<u>Declarada</u>	<u>Determinada</u>	<u>Resuelta</u>	<u>FEADER</u>	<u>M.A.G.R.A.M.A.</u>	<u>C.A.P.</u>	
28 ALGODÓN	7,55	7,55	7,55	2.114,00	193,70	334,80	2.642,50
							2.642,50

**SUPERFICIE ( Hectáreas )**

<u>REFERENCIA SIGPAC</u>	<u>CULTIVO</u>	<u>SEC_REG</u>	<u>Declarada</u>	<u>Prod. Integrada</u>	<u>Control C.</u>	<u>Determinada</u>
41-020-032-00045-001	81268	R	1,00	9,96	-	1,00
41-053-001-00256-002	81268	R	6,55	6,55	-	6,55

**APELLIDOS Y NOMBRE / RAZÓN SOCIAL**      **NIF**      **EXPEDIENTE**  
 HIDALGO JIMENEZ FRANCISCO      31608334D      8012353

**Resumen de superficies**

<u>GRUPO DE PAGO</u>	<u>SUPERFICIE ( Hectáreas )</u>			<u>IMPORTE ( Euros )</u>			<u>TOTAL</u>
	<u>Declarada</u>	<u>Determinada</u>	<u>Resuelta</u>	<u>FEADER</u>	<u>M.A.G.R.A.M.A.</u>	<u>C.A.P.</u>	
28 ALGODÓN	9,78	9,78	9,78	2.738,40	250,91	433,69	3.423,00
							3.423,00

**SUPERFICIE ( Hectáreas )**

<u>REFERENCIA SIGPAC</u>	<u>CULTIVO</u>	<u>SEC_REG</u>	<u>Declarada</u>	<u>Prod. Integrada</u>	<u>Control C.</u>	<u>Determinada</u>
41-020-002-00028-002	81268	R	6,15	6,15	-	6,15
41-105-008-00034-001	81204	S	3,63	3,63	-	3,63

**APELLIDOS Y NOMBRE / RAZÓN SOCIAL**      **NIF**      **EXPEDIENTE**  
 HIJOS DE VALERIO LOPEZ RUZ,C.B.      E14870539      8002859

**Resumen de superficies**

GRUPO DE PAGO	SUPERFICIE ( Hectáreas )			IMPORTE ( Euros )			TOTAL
	Declarada	Determinada	Resuelta	FEADER	M.A.G.R.A.M.A.	C.A.P.	
28 ALGODÓN	12,34	12,34	12,34	3.455,20	316,58	547,22	4.319,00
							4.319,00

**SUPERFICIE ( Hectáreas )**

REFERENCIA SIGPAC	CULTIVO	SEC_REG	Declarada	Prod. Integrada	Control C.	Determinada
41-039-033-00265-003	81289	R	12,34	12,34	-	12,34

**APELLIDOS Y NOMBRE / RAZÓN SOCIAL**      **NIF**      **EXPEDIENTE**  
 HNOS. CASTEJON MONTIJANO, C.B.      E14071450      8027946

**Resumen de superficies**

GRUPO DE PAGO	SUPERFICIE ( Hectáreas )			IMPORTE ( Euros )			TOTAL
	Declarada	Determinada	Resuelta	FEADER	M.A.G.R.A.M.A.	C.A.P.	
28 ALGODÓN	14,00	14,00	14,00	3.920,00	359,17	620,83	4.900,00
							4.900,00

**SUPERFICIE ( Hectáreas )**

REFERENCIA SIGPAC	CULTIVO	SEC_REG	Declarada	Prod. Integrada	Control C.	Determinada
41-039-032-00014-004	81190	R	14,00	14,00	-	14,00

**APELLIDOS Y NOMBRE / RAZÓN SOCIAL**      **NIF**      **EXPEDIENTE**  
 HNOS. SÁNCHEZ HERNÁNDEZ, SCA      F91239012      8012704

**Resumen de superficies**

GRUPO DE PAGO	SUPERFICIE ( Hectáreas )			IMPORTE ( Euros )			TOTAL
	Declarada	Determinada	Resuelta	FEADER	M.A.G.R.A.M.A.	C.A.P.	
28 ALGODÓN	10,40	10,40	10,40	2.912,00	266,81	461,19	3.640,00
							3.640,00

**SUPERFICIE ( Hectáreas )**

REFERENCIA SIGPAC	CULTIVO	SEC_REG	Declarada	Prod. Integrada	Control C.	Determinada
41-053-001-00013-002	81151	R	6,40	6,40	-	6,40
41-053-001-00053-001	81151	R	4,00	6,28	-	4,00

**APELLIDOS Y NOMBRE / RAZÓN SOCIAL**      **NIF**      **EXPEDIENTE**  
 HNOS. VELAZQUEZ VELASCO S.C.      J41545237      8006979

**Resumen de superficies**

GRUPO DE PAGO	SUPERFICIE ( Hectáreas )			IMPORTE ( Euros )			TOTAL
	Declarada	Determinada	Resuelta	FEADER	M.A.G.R.A.M.A.	C.A.P.	
28 ALGODÓN	19,78	19,78	19,78	5.538,40	507,46	877,14	6.923,00
							6.923,00

**SUPERFICIE ( Hectáreas )**

REFERENCIA SIGPAC	CULTIVO	SEC_REG	Declarada	Prod. Integrada	Control C.	Determinada
41-005-004-00116-005	81190	R	3,96	3,96	-	3,96
41-005-006-00088-003	81190	R	12,00	12,00	-	12,00
41-005-006-00222-001	81190	R	3,82	3,82	-	3,82

**APELLIDOS Y NOMBRE / RAZÓN SOCIAL**      **NIF**      **EXPEDIENTE**  
 IÑIGUEZ TALAVERA FRANCISCO      28207168Z      8011440

**Resumen de superficies**

GRUPO DE PAGO	SUPERFICIE ( Hectáreas )			IMPORTE ( Euros )			TOTAL
	Declarada	Determinada	Resuelta	FEADER	M.A.G.R.A.M.A.	C.A.P.	
28 ALGODÓN	8,99	8,99	8,99	2.517,20	230,64	398,66	3.146,50
							3.146,50

**SUPERFICIE ( Hectáreas )**

REFERENCIA SIGPAC	CULTIVO	SEC_REG	Declarada	Prod. Integrada	Control C.	Determinada
41-024-079-00062-001	81268	R	8,99	8,99	-	8,99



**APELLIDOS Y NOMBRE / RAZÓN SOCIAL**      **NIF**      **EXPEDIENTE**  
 JEA CANO, SCP      J41905522      8011484

**Resumen de superficies**

<u>GRUPO DE PAGO</u>	<u>SUPERFICIE ( Hectáreas )</u>			<u>IMPORTE ( Euros )</u>			<u>TOTAL</u>
	<u>Declarada</u>	<u>Determinada</u>	<u>Resuelta</u>	<u>FEADER</u>	<u>M.A.G.R.A.M.A.</u>	<u>C.A.P.</u>	
28 ALGODÓN	8,38	8,38	8,38	2.346,40	214,99	371,61	2.933,00
							2.933,00

**SUPERFICIE ( Hectáreas )**

<u>REFERENCIA SIGPAC</u>	<u>CULTIVO</u>	<u>SEC_REG</u>	<u>Declarada</u>	<u>Prod. Integrada</u>	<u>Control C.</u>	<u>Determinada</u>
41-023-014-00049-001	81190	R	1,75	1,75	-	1,75
41-023-014-00051-002	81190	R	2,35	2,35	-	2,35
41-023-014-00167-002	81190	R	2,15	2,15	-	2,15
41-023-014-00171-003	81190	R	2,13	2,13	-	2,13

**APELLIDOS Y NOMBRE / RAZÓN SOCIAL**      **NIF**      **EXPEDIENTE**  
 JIMENEZ ALCON BENITO      34064190V      8012355

**Resumen de superficies**

<u>GRUPO DE PAGO</u>	<u>SUPERFICIE ( Hectáreas )</u>			<u>IMPORTE ( Euros )</u>			<u>TOTAL</u>
	<u>Declarada</u>	<u>Determinada</u>	<u>Resuelta</u>	<u>FEADER</u>	<u>M.A.G.R.A.M.A.</u>	<u>C.A.P.</u>	
28 ALGODÓN	14,88	14,88	14,88	4.166,40	381,75	659,85	5.208,00
							5.208,00

**SUPERFICIE ( Hectáreas )**

<u>REFERENCIA SIGPAC</u>	<u>CULTIVO</u>	<u>SEC_REG</u>	<u>Declarada</u>	<u>Prod. Integrada</u>	<u>Control C.</u>	<u>Determinada</u>
41-053-018-00163-002	81190	R	3,00	9,15	-	3,00
41-053-018-00206-002	81190	R	5,88	5,88	-	5,88
41-053-018-00224-001	81190	R	6,00	6,00	-	6,00

**APELLIDOS Y NOMBRE / RAZÓN SOCIAL**      **NIF**      **EXPEDIENTE**  
 JIMENEZ ALCON MANUEL      79194338W      8013643

**Resumen de superficies**

<u>GRUPO DE PAGO</u>	<u>SUPERFICIE ( Hectáreas )</u>			<u>IMPORTE ( Euros )</u>			<u>TOTAL</u>
	<u>Declarada</u>	<u>Determinada</u>	<u>Resuelta</u>	<u>FEADER</u>	<u>M.A.G.R.A.M.A.</u>	<u>C.A.P.</u>	
28 ALGODÓN	9,00	9,00	9,00	2.520,00	230,90	399,10	3.150,00
							3.150,00

**SUPERFICIE ( Hectáreas )**

<u>REFERENCIA SIGPAC</u>	<u>CULTIVO</u>	<u>SEC_REG</u>	<u>Declarada</u>	<u>Prod. Integrada</u>	<u>Control C.</u>	<u>Determinada</u>
41-053-019-00110-002	81268	R	9,00	9,00	-	9,00

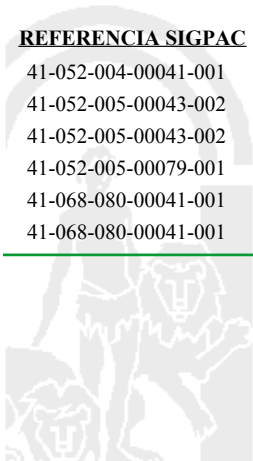
**APELLIDOS Y NOMBRE / RAZÓN SOCIAL**      **NIF**      **EXPEDIENTE**  
 JIMENEZ ARROYO S.C.      J91484774      8021190

**Resumen de superficies**

<u>GRUPO DE PAGO</u>	<u>SUPERFICIE ( Hectáreas )</u>			<u>IMPORTE ( Euros )</u>			<u>TOTAL</u>
	<u>Declarada</u>	<u>Determinada</u>	<u>Resuelta</u>	<u>FEADER</u>	<u>M.A.G.R.A.M.A.</u>	<u>C.A.P.</u>	
28 ALGODÓN	19,51	19,51	19,51	5.462,80	500,53	865,17	6.828,50
							6.828,50

**SUPERFICIE ( Hectáreas )**

<u>REFERENCIA SIGPAC</u>	<u>CULTIVO</u>	<u>SEC_REG</u>	<u>Declarada</u>	<u>Prod. Integrada</u>	<u>Control C.</u>	<u>Determinada</u>
41-052-004-00041-001	81336	R	2,45	2,45	-	2,45
41-052-005-00043-002	81336	R	1,10	2,90	-	1,10
41-052-005-00043-002	81336	S	1,80	2,90	-	1,80
41-052-005-00079-001	81336	R	1,20	1,20	-	1,20
41-068-080-00041-001	81336	R	5,57	12,96	-	5,57
41-068-080-00041-001	81336	S	7,39	12,96	-	7,39



**APELLIDOS Y NOMBRE / RAZÓN SOCIAL**      **NIF**      **EXPEDIENTE**

JIMENEZ CARO JOSE      28858984X      8021012

**Resumen de superficies**

<u>GRUPO DE PAGO</u>	<u>SUPERFICIE ( Hectáreas )</u>			<u>IMPORTE ( Euros )</u>			<u>TOTAL</u>
	<u>Declarada</u>	<u>Determinada</u>	<u>Resuelta</u>	<u>FEADER</u>	<u>M.A.G.R.A.M.A.</u>	<u>C.A.P.</u>	
28 ALGODÓN	11,49	11,49	11,49	3.217,20	294,78	509,52	4.021,50
							4.021,50

**SUPERFICIE ( Hectáreas )**

<u>REFERENCIA SIGPAC</u>	<u>CULTIVO</u>	<u>SEC_REG</u>	<u>Declarada</u>	<u>Prod. Integrada</u>	<u>Control C.</u>	<u>Determinada</u>
41-020-030-00028-001	81296	R	11,49	11,49	-	11,49

**APELLIDOS Y NOMBRE / RAZÓN SOCIAL**      **NIF**      **EXPEDIENTE**

JIMENEZ DIAZ ANA      28107630C      8012356

**Resumen de superficies**

<u>GRUPO DE PAGO</u>	<u>SUPERFICIE ( Hectáreas )</u>			<u>IMPORTE ( Euros )</u>			<u>TOTAL</u>
	<u>Declarada</u>	<u>Determinada</u>	<u>Resuelta</u>	<u>FEADER</u>	<u>M.A.G.R.A.M.A.</u>	<u>C.A.P.</u>	
28 ALGODÓN	5,83	5,83	5,83	1.632,40	149,57	258,53	2.040,50
							2.040,50

**SUPERFICIE ( Hectáreas )**

<u>REFERENCIA SIGPAC</u>	<u>CULTIVO</u>	<u>SEC_REG</u>	<u>Declarada</u>	<u>Prod. Integrada</u>	<u>Control C.</u>	<u>Determinada</u>
41-053-001-00136-001	81190	R	5,83	5,83	-	5,83

**APELLIDOS Y NOMBRE / RAZÓN SOCIAL**      **NIF**      **EXPEDIENTE**

JIMENEZ FERNANDEZ MANUEL      75382437Y      8005030

**Resumen de superficies**

<u>GRUPO DE PAGO</u>	<u>SUPERFICIE ( Hectáreas )</u>			<u>IMPORTE ( Euros )</u>			<u>TOTAL</u>
	<u>Declarada</u>	<u>Determinada</u>	<u>Resuelta</u>	<u>FEADER</u>	<u>M.A.G.R.A.M.A.</u>	<u>C.A.P.</u>	
28 ALGODÓN	9,30	9,30	9,30	2.604,00	238,59	412,41	3.255,00
							3.255,00

**SUPERFICIE ( Hectáreas )**

<u>REFERENCIA SIGPAC</u>	<u>CULTIVO</u>	<u>SEC_REG</u>	<u>Declarada</u>	<u>Prod. Integrada</u>	<u>Control C.</u>	<u>Determinada</u>
41-039-070-00003-006	81180	R	9,30	9,30	-	9,30

**APELLIDOS Y NOMBRE / RAZÓN SOCIAL**      **NIF**      **EXPEDIENTE**

JIMENEZ HALCON PEDRO      34060082A      8012357

**Resumen de superficies**

<u>GRUPO DE PAGO</u>	<u>SUPERFICIE ( Hectáreas )</u>			<u>IMPORTE ( Euros )</u>			<u>TOTAL</u>
	<u>Declarada</u>	<u>Determinada</u>	<u>Resuelta</u>	<u>FEADER</u>	<u>M.A.G.R.A.M.A.</u>	<u>C.A.P.</u>	
28 ALGODÓN	9,30	9,30	9,30	2.604,00	238,59	412,41	3.255,00
							3.255,00

**SUPERFICIE ( Hectáreas )**

<u>REFERENCIA SIGPAC</u>	<u>CULTIVO</u>	<u>SEC_REG</u>	<u>Declarada</u>	<u>Prod. Integrada</u>	<u>Control C.</u>	<u>Determinada</u>
41-053-001-00288-001	81268	R	9,30	9,30	-	9,30

**APELLIDOS Y NOMBRE / RAZÓN SOCIAL**      **NIF**      **EXPEDIENTE**

JIMENEZ JAIME ANTONIA      75351854J      8021014

**Resumen de superficies**

<u>GRUPO DE PAGO</u>	<u>SUPERFICIE ( Hectáreas )</u>			<u>IMPORTE ( Euros )</u>			<u>TOTAL</u>
	<u>Declarada</u>	<u>Determinada</u>	<u>Resuelta</u>	<u>FEADER</u>	<u>M.A.G.R.A.M.A.</u>	<u>C.A.P.</u>	
28 ALGODÓN	3,07	3,07	3,07	859,60	78,76	136,14	1.074,50
							1.074,50

**SUPERFICIE ( Hectáreas )**

<u>REFERENCIA SIGPAC</u>	<u>CULTIVO</u>	<u>SEC_REG</u>	<u>Declarada</u>	<u>Prod. Integrada</u>	<u>Control C.</u>	<u>Determinada</u>
41-095-084-00104-004	81151	R	3,07	3,07	-	3,07

**APELLIDOS Y NOMBRE / RAZÓN SOCIAL**      **NIF**      **EXPEDIENTE**  
 JIMENEZ JIMENEZ ANTONIO      52241089Q      8009853

**Resumen de superficies**

GRUPO DE PAGO	SUPERFICIE ( Hectáreas )			IMPORTE ( Euros )			TOTAL
	Declarada	Determinada	Resuelta	FEADER	M.A.G.R.A.M.A.	C.A.P.	
28 ALGODÓN	5,96	5,96	5,96	1.668,80	152,90	264,30	2.086,00
							2.086,00

**SUPERFICIE ( Hectáreas )**

REFERENCIA SIGPAC	CULTIVO	SEC_REG	Declarada	Prod. Integrada	Control C.	Determinada
41-039-034-00029-006	81289	R	5,96	5,96	-	5,96

**APELLIDOS Y NOMBRE / RAZÓN SOCIAL**      **NIF**      **EXPEDIENTE**  
 JIMENEZ JIMENEZ JOSE JOAQUIN      75387668Q      8009854

**Resumen de superficies**

GRUPO DE PAGO	SUPERFICIE ( Hectáreas )			IMPORTE ( Euros )			TOTAL
	Declarada	Determinada	Resuelta	FEADER	M.A.G.R.A.M.A.	C.A.P.	
28 ALGODÓN	5,99	5,99	5,99	1.677,20	153,67	265,63	2.096,50
							2.096,50

**SUPERFICIE ( Hectáreas )**

REFERENCIA SIGPAC	CULTIVO	SEC_REG	Declarada	Prod. Integrada	Control C.	Determinada
41-039-034-00029-002	81190	R	0,03	0,03	-	0,03
41-039-034-00029-006	81289	R	5,96	5,96	-	5,96

**APELLIDOS Y NOMBRE / RAZÓN SOCIAL**      **NIF**      **EXPEDIENTE**  
 JIMENEZ LARA MANUELA      75292082H      8001607

**Resumen de superficies**

GRUPO DE PAGO	SUPERFICIE ( Hectáreas )			IMPORTE ( Euros )			TOTAL
	Declarada	Determinada	Resuelta	FEADER	M.A.G.R.A.M.A.	C.A.P.	
28 ALGODÓN	10,00	10,00	10,00	2.800,00	256,55	443,45	3.500,00
							3.500,00

**SUPERFICIE ( Hectáreas )**

REFERENCIA SIGPAC	CULTIVO	SEC_REG	Declarada	Prod. Integrada	Control C.	Determinada
41-095-062-00041-001	81268	R	10,00	10,00	-	10,00

**APELLIDOS Y NOMBRE / RAZÓN SOCIAL**      **NIF**      **EXPEDIENTE**  
 JIMENEZ LOPEZ RAFAEL      75664799C      8009855

**Resumen de superficies**

GRUPO DE PAGO	SUPERFICIE ( Hectáreas )			IMPORTE ( Euros )			TOTAL
	Declarada	Determinada	Resuelta	FEADER	M.A.G.R.A.M.A.	C.A.P.	
28 ALGODÓN	4,57	4,57	4,57	1.279,60	117,24	202,66	1.599,50
							1.599,50

**SUPERFICIE ( Hectáreas )**

REFERENCIA SIGPAC	CULTIVO	SEC_REG	Declarada	Prod. Integrada	Control C.	Determinada
41-039-033-00266-002	81289	R	4,57	4,57	-	4,57

**APELLIDOS Y NOMBRE / RAZÓN SOCIAL**      **NIF**      **EXPEDIENTE**  
 JIMENEZ ROLDAN JOAQUIN      28003232L      8009856

**Resumen de superficies**

GRUPO DE PAGO	SUPERFICIE ( Hectáreas )			IMPORTE ( Euros )			TOTAL
	Declarada	Determinada	Resuelta	FEADER	M.A.G.R.A.M.A.	C.A.P.	
28 ALGODÓN	21,13	21,13	21,13	5.916,40	542,09	937,01	7.395,50
							7.395,50

**SUPERFICIE ( Hectáreas )**

REFERENCIA SIGPAC	CULTIVO	SEC_REG	Declarada	Prod. Integrada	Control C.	Determinada
41-039-033-00263-002	81190	R	1,11	1,11	-	1,11
41-039-033-00263-003	81190	R	7,59	7,59	-	7,59
41-039-034-00029-006	81190	R	12,32	12,32	-	12,32
41-039-034-00029-008	81190	R	0,11	0,11	-	0,11

**APELLIDOS Y NOMBRE / RAZÓN SOCIAL**      **NIF**      **EXPEDIENTE**  
 JIMENEZ ROMERO ANTONIO      27797040E      8005031

**Resumen de superficies**

GRUPO DE PAGO	SUPERFICIE ( Hectáreas )			IMPORTE ( Euros )			TOTAL
	Declarada	Determinada	Resuelta	FEADER	M.A.G.R.A.M.A.	C.A.P.	
28 ALGODÓN	4,60	4,60	4,60	1.288,00	118,01	203,99	1.610,00
							1.610,00

**SUPERFICIE ( Hectáreas )**

REFERENCIA SIGPAC	CULTIVO	SEC_REG	Declarada	Prod. Integrada	Control C.	Determinada
41-039-059-00137-002	81289	R	4,60	4,60	-	4,60

**APELLIDOS Y NOMBRE / RAZÓN SOCIAL**      **NIF**      **EXPEDIENTE**  
 JIMENEZ ROMERO JOSE      34062159X      8013647

**Resumen de superficies**

GRUPO DE PAGO	SUPERFICIE ( Hectáreas )			IMPORTE ( Euros )			TOTAL
	Declarada	Determinada	Resuelta	FEADER	M.A.G.R.A.M.A.	C.A.P.	
28 ALGODÓN	4,00	4,00	4,00	1.120,00	102,62	177,38	1.400,00
							1.400,00

**SUPERFICIE ( Hectáreas )**

REFERENCIA SIGPAC	CULTIVO	SEC_REG	Declarada	Prod. Integrada	Control C.	Determinada
41-053-018-00246-001	81190	R	4,00	4,00	-	4,00

**APELLIDOS Y NOMBRE / RAZÓN SOCIAL**      **NIF**      **EXPEDIENTE**  
 JURADO GOMEZ ANTONIO      75320933G      8017002

**Resumen de superficies**

GRUPO DE PAGO	SUPERFICIE ( Hectáreas )			IMPORTE ( Euros )			TOTAL
	Declarada	Determinada	Resuelta	FEADER	M.A.G.R.A.M.A.	C.A.P.	
28 ALGODÓN	3,00	3,00	3,00	840,00	76,97	133,03	1.050,00
							1.050,00

**SUPERFICIE ( Hectáreas )**

REFERENCIA SIGPAC	CULTIVO	SEC_REG	Declarada	Prod. Integrada	Control C.	Determinada
41-020-004-00024-002	81190	R	3,00	3,00	-	3,00

**APELLIDOS Y NOMBRE / RAZÓN SOCIAL**      **NIF**      **EXPEDIENTE**  
 LARROSA GRACIA FRANCISCO      28232945P      8021139

**Resumen de superficies**

GRUPO DE PAGO	SUPERFICIE ( Hectáreas )			IMPORTE ( Euros )			TOTAL
	Declarada	Determinada	Resuelta	FEADER	M.A.G.R.A.M.A.	C.A.P.	
28 ALGODÓN	7,57	7,57	7,57	2.119,60	194,21	335,69	2.649,50
							2.649,50

**SUPERFICIE ( Hectáreas )**

REFERENCIA SIGPAC	CULTIVO	SEC_REG	Declarada	Prod. Integrada	Control C.	Determinada
41-069-012-00224-001	81289	R	7,57	7,57	-	7,57

**APELLIDOS Y NOMBRE / RAZÓN SOCIAL**      **NIF**      **EXPEDIENTE**  
 LARROSA GRACIA JOSE      75324652C      8021087

**Resumen de superficies**

GRUPO DE PAGO	SUPERFICIE ( Hectáreas )			IMPORTE ( Euros )			TOTAL
	Declarada	Determinada	Resuelta	FEADER	M.A.G.R.A.M.A.	C.A.P.	
28 ALGODÓN	24,00	24,00	24,00	6.720,00	615,72	1.064,28	8.400,00
							8.400,00

**SUPERFICIE ( Hectáreas )**

REFERENCIA SIGPAC	CULTIVO	SEC_REG	Declarada	Prod. Integrada	Control C.	Determinada
41-069-012-00463-001	81289	R	8,48	8,48	-	8,48
41-069-016-00029-002	81289	R	7,50	7,50	-	7,50
41-069-016-00030-001	81289	R	8,02	8,02	-	8,02

**APELLIDOS Y NOMBRE / RAZÓN SOCIAL**      **NIF**      **EXPEDIENTE**

LAS HERMOSILLAS, S.A.      A41026170      8001609

**Resumen de superficies**

<u>GRUPO DE PAGO</u>	<u>SUPERFICIE ( Hectáreas )</u>			<u>IMPORTE ( Euros )</u>			<u>TOTAL</u>
	<u>Declarada</u>	<u>Determinada</u>	<u>Resuelta</u>	<u>FEADER</u>	<u>M.A.G.R.A.M.A.</u>	<u>C.A.P.</u>	
28 ALGODÓN	9,00	9,00	9,00	2.520,00	230,90	399,10	3.150,00
							3.150,00

**SUPERFICIE ( Hectáreas )**

<u>REFERENCIA SIGPAC</u>	<u>CULTIVO</u>	<u>SEC_REG</u>	<u>Declarada</u>	<u>Prod. Integrada</u>	<u>Control C.</u>	<u>Determinada</u>
41-038-036-00010-011	81363	R	9,00	9,00	-	9,00

**APELLIDOS Y NOMBRE / RAZÓN SOCIAL**      **NIF**      **EXPEDIENTE**

LAY VALERA ANA BELEN      48955400S      8013688

**Resumen de superficies**

<u>GRUPO DE PAGO</u>	<u>SUPERFICIE ( Hectáreas )</u>			<u>IMPORTE ( Euros )</u>			<u>TOTAL</u>
	<u>Declarada</u>	<u>Determinada</u>	<u>Resuelta</u>	<u>FEADER</u>	<u>M.A.G.R.A.M.A.</u>	<u>C.A.P.</u>	
28 ALGODÓN	3,91	3,91	3,91	1.094,80	100,31	173,39	1.368,50
							1.368,50

**SUPERFICIE ( Hectáreas )**

<u>REFERENCIA SIGPAC</u>	<u>CULTIVO</u>	<u>SEC_REG</u>	<u>Declarada</u>	<u>Prod. Integrada</u>	<u>Control C.</u>	<u>Determinada</u>
41-038-036-00289-003	81053	R	3,91	3,91	-	3,91

**APELLIDOS Y NOMBRE / RAZÓN SOCIAL**      **NIF**      **EXPEDIENTE**

LEONES COLORADO ISABEL      75447659T      8013088

**Resumen de superficies**

<u>GRUPO DE PAGO</u>	<u>SUPERFICIE ( Hectáreas )</u>			<u>IMPORTE ( Euros )</u>			<u>TOTAL</u>
	<u>Declarada</u>	<u>Determinada</u>	<u>Resuelta</u>	<u>FEADER</u>	<u>M.A.G.R.A.M.A.</u>	<u>C.A.P.</u>	
28 ALGODÓN	1,61	1,61	1,61	450,80	41,30	71,40	563,50
							563,50

**SUPERFICIE ( Hectáreas )**

<u>REFERENCIA SIGPAC</u>	<u>CULTIVO</u>	<u>SEC_REG</u>	<u>Declarada</u>	<u>Prod. Integrada</u>	<u>Control C.</u>	<u>Determinada</u>
41-042-018-00049-002	81151	R	1,61	1,61	-	1,61

**APELLIDOS Y NOMBRE / RAZÓN SOCIAL**      **NIF**      **EXPEDIENTE**

LESURBRI S.L.      B41418443      8012360

**Resumen de superficies**

<u>GRUPO DE PAGO</u>	<u>SUPERFICIE ( Hectáreas )</u>			<u>IMPORTE ( Euros )</u>			<u>TOTAL</u>
	<u>Declarada</u>	<u>Determinada</u>	<u>Resuelta</u>	<u>FEADER</u>	<u>M.A.G.R.A.M.A.</u>	<u>C.A.P.</u>	
28 ALGODÓN	7,00	7,00	7,00	1.960,00	179,59	310,41	2.450,00
							2.450,00

**SUPERFICIE ( Hectáreas )**

<u>REFERENCIA SIGPAC</u>	<u>CULTIVO</u>	<u>SEC_REG</u>	<u>Declarada</u>	<u>Prod. Integrada</u>	<u>Control C.</u>	<u>Determinada</u>
41-020-001-00114-001	81190	R	1,00	1,00	-	1,00
41-020-017-00023-002	81190	R	5,00	9,74	-	5,00
41-053-019-00252-002	81190	R	1,00	4,22	-	1,00

**APELLIDOS Y NOMBRE / RAZÓN SOCIAL**      **NIF**      **EXPEDIENTE**

LIEBANA FERNANDEZ GENOVEVA      52239779V      8021371

**Resumen de superficies**

<u>GRUPO DE PAGO</u>	<u>SUPERFICIE ( Hectáreas )</u>			<u>IMPORTE ( Euros )</u>			<u>TOTAL</u>
	<u>Declarada</u>	<u>Determinada</u>	<u>Resuelta</u>	<u>FEADER</u>	<u>M.A.G.R.A.M.A.</u>	<u>C.A.P.</u>	
28 ALGODÓN	6,55	6,55	6,55	1.834,00	168,04	290,46	2.292,50
							2.292,50

**SUPERFICIE ( Hectáreas )**

<u>REFERENCIA SIGPAC</u>	<u>CULTIVO</u>	<u>SEC_REG</u>	<u>Declarada</u>	<u>Prod. Integrada</u>	<u>Control C.</u>	<u>Determinada</u>
41-038-036-00153-001	81190	R	4,00	4,00	-	4,00
41-038-036-00154-001	81190	R	2,55	2,55	-	2,55

**APELLIDOS Y NOMBRE / RAZÓN SOCIAL**      **NIF**      **EXPEDIENTE**  
 LOBATO VARGAS ALFREDO      28436889B      8011039

**Resumen de superficies**

GRUPO DE PAGO	SUPERFICIE ( Hectáreas )			IMPORTE ( Euros )			TOTAL
	Declarada	Determinada	Resuelta	FEADER	M.A.G.R.A.M.A.	C.A.P.	
28 ALGODÓN	15,57	15,57	15,57	4.359,60	399,45	690,45	5.449,50
							5.449,50

**SUPERFICIE ( Hectáreas )**

REFERENCIA SIGPAC	CULTIVO	SEC_REG	Declarada	Prod. Integrada	Control C.	Determinada
41-095-060-00040-001	81151	R	0,91	0,91	-	0,91
41-095-060-00041-001	81151	R	1,00	1,00	-	1,00
41-095-060-00049-001	81151	R	12,42	12,42	-	12,42
41-095-061-00085-001	81151	R	1,24	1,24	-	1,24

**APELLIDOS Y NOMBRE / RAZÓN SOCIAL**      **NIF**      **EXPEDIENTE**  
 LOPEZ DE HARO CARLOS      52667906E      8021373

**Resumen de superficies**

GRUPO DE PAGO	SUPERFICIE ( Hectáreas )			IMPORTE ( Euros )			TOTAL
	Declarada	Determinada	Resuelta	FEADER	M.A.G.R.A.M.A.	C.A.P.	
28 ALGODÓN	9,98	9,98	9,98	2.794,40	256,04	442,56	3.493,00
							3.493,00

**SUPERFICIE ( Hectáreas )**

REFERENCIA SIGPAC	CULTIVO	SEC_REG	Declarada	Prod. Integrada	Control C.	Determinada
41-095-063-00086-001	81268	R	9,98	9,98	-	9,98

**APELLIDOS Y NOMBRE / RAZÓN SOCIAL**      **NIF**      **EXPEDIENTE**  
 LOPEZ GALVEZ FRANCISCO JESUS      75441505X      8016291

**Resumen de superficies**

GRUPO DE PAGO	SUPERFICIE ( Hectáreas )			IMPORTE ( Euros )			TOTAL
	Declarada	Determinada	Resuelta	FEADER	M.A.G.R.A.M.A.	C.A.P.	
28 ALGODÓN	3,75	3,75	3,75	1.050,00	96,21	166,29	1.312,50
							1.312,50

**SUPERFICIE ( Hectáreas )**

REFERENCIA SIGPAC	CULTIVO	SEC_REG	Declarada	Prod. Integrada	Control C.	Determinada
41-095-084-00002-004	81268	R	3,75	3,75	-	3,75

**APELLIDOS Y NOMBRE / RAZÓN SOCIAL**      **NIF**      **EXPEDIENTE**  
 LOPEZ MUÑOZ JOSE ANTONIO      28672132X      8015976

**Resumen de superficies**

GRUPO DE PAGO	SUPERFICIE ( Hectáreas )			IMPORTE ( Euros )			TOTAL
	Declarada	Determinada	Resuelta	FEADER	M.A.G.R.A.M.A.	C.A.P.	
28 ALGODÓN	8,00	8,00	8,00	2.240,00	205,24	354,76	2.800,00
							2.800,00

**SUPERFICIE ( Hectáreas )**

REFERENCIA SIGPAC	CULTIVO	SEC_REG	Declarada	Prod. Integrada	Control C.	Determinada
41-053-019-00085-002	81268	R	4,00	4,00	-	4,00
41-053-019-00436-002	81268	R	4,00	4,00	-	4,00

**APELLIDOS Y NOMBRE / RAZÓN SOCIAL**      **NIF**      **EXPEDIENTE**  
 LOPEZ NUÑEZ MANUEL      28447414W      8021332

**Resumen de superficies**

GRUPO DE PAGO	SUPERFICIE ( Hectáreas )			IMPORTE ( Euros )			TOTAL
	Declarada	Determinada	Resuelta	FEADER	M.A.G.R.A.M.A.	C.A.P.	
28 ALGODÓN	10,00	10,00	10,00	2.800,00	256,55	443,45	3.500,00
							3.500,00

**SUPERFICIE ( Hectáreas )**

REFERENCIA SIGPAC	CULTIVO	SEC_REG	Declarada	Prod. Integrada	Control C.	Determinada
41-038-015-00128-001	81190	R	10,00	10,00	-	10,00

**APELLIDOS Y NOMBRE / RAZÓN SOCIAL**      **NIF**      **EXPEDIENTE**

LOPEZ PEREZ PRIMITIVA      75353658T      8011767

**Resumen de superficies**

<u>GRUPO DE PAGO</u>	<u>SUPERFICIE ( Hectáreas )</u>			<u>IMPORTE ( Euros )</u>			<u>TOTAL</u>
	<u>Declarada</u>	<u>Determinada</u>	<u>Resuelta</u>	<u>FEADER</u>	<u>M.A.G.R.A.M.A.</u>	<u>C.A.P.</u>	
28 ALGODÓN	8,00	8,00	8,00	2.240,00	205,24	354,76	2.800,00
							2.800,00

**SUPERFICIE ( Hectáreas )**

<u>REFERENCIA SIGPAC</u>	<u>CULTIVO</u>	<u>SEC_REG</u>	<u>Declarada</u>	<u>Prod. Integrada</u>	<u>Control C.</u>	<u>Determinada</u>
41-060-062-00019-002	81050	R	6,00	6,00	-	6,00
41-060-062-00069-002	81050	R	2,00	2,00	-	2,00

**APELLIDOS Y NOMBRE / RAZÓN SOCIAL**      **NIF**      **EXPEDIENTE**

LOPEZ RINCON JOAQUIN      75320911M      8021494

**Resumen de superficies**

<u>GRUPO DE PAGO</u>	<u>SUPERFICIE ( Hectáreas )</u>			<u>IMPORTE ( Euros )</u>			<u>TOTAL</u>
	<u>Declarada</u>	<u>Determinada</u>	<u>Resuelta</u>	<u>FEADER</u>	<u>M.A.G.R.A.M.A.</u>	<u>C.A.P.</u>	
28 ALGODÓN	9,67	9,67	9,67	2.707,60	248,08	428,82	3.384,50
							3.384,50

**SUPERFICIE ( Hectáreas )**

<u>REFERENCIA SIGPAC</u>	<u>CULTIVO</u>	<u>SEC_REG</u>	<u>Declarada</u>	<u>Prod. Integrada</u>	<u>Control C.</u>	<u>Determinada</u>
41-069-017-00013-001	81361	R	9,67	9,67	-	9,67

**APELLIDOS Y NOMBRE / RAZÓN SOCIAL**      **NIF**      **EXPEDIENTE**

LOPEZ ROMERO JOSE MIGUEL      28108630P      8012365

**Resumen de superficies**

<u>GRUPO DE PAGO</u>	<u>SUPERFICIE ( Hectáreas )</u>			<u>IMPORTE ( Euros )</u>			<u>TOTAL</u>
	<u>Declarada</u>	<u>Determinada</u>	<u>Resuelta</u>	<u>FEADER</u>	<u>M.A.G.R.A.M.A.</u>	<u>C.A.P.</u>	
28 ALGODÓN	8,00	8,00	8,00	2.240,00	205,24	354,76	2.800,00
							2.800,00

**SUPERFICIE ( Hectáreas )**

<u>REFERENCIA SIGPAC</u>	<u>CULTIVO</u>	<u>SEC_REG</u>	<u>Declarada</u>	<u>Prod. Integrada</u>	<u>Control C.</u>	<u>Determinada</u>
41-053-001-00084-001	81190	R	8,00	9,50	-	8,00

**APELLIDOS Y NOMBRE / RAZÓN SOCIAL**      **NIF**      **EXPEDIENTE**

LOPEZ RUEDA JUAN      28432647R      8021460

**Resumen de superficies**

<u>GRUPO DE PAGO</u>	<u>SUPERFICIE ( Hectáreas )</u>			<u>IMPORTE ( Euros )</u>			<u>TOTAL</u>
	<u>Declarada</u>	<u>Determinada</u>	<u>Resuelta</u>	<u>FEADER</u>	<u>M.A.G.R.A.M.A.</u>	<u>C.A.P.</u>	
28 ALGODÓN	11,85	11,85	11,85	3.318,00	304,01	525,49	4.147,50
							4.147,50

**SUPERFICIE ( Hectáreas )**

<u>REFERENCIA SIGPAC</u>	<u>CULTIVO</u>	<u>SEC_REG</u>	<u>Declarada</u>	<u>Prod. Integrada</u>	<u>Control C.</u>	<u>Determinada</u>
41-095-063-00040-002	81208	R	11,85	11,85	-	11,85

**APELLIDOS Y NOMBRE / RAZÓN SOCIAL**      **NIF**      **EXPEDIENTE**

LOPEZ RUIZ MANUEL      34064005Q      8014003

**Resumen de superficies**

<u>GRUPO DE PAGO</u>	<u>SUPERFICIE ( Hectáreas )</u>			<u>IMPORTE ( Euros )</u>			<u>TOTAL</u>
	<u>Declarada</u>	<u>Determinada</u>	<u>Resuelta</u>	<u>FEADER</u>	<u>M.A.G.R.A.M.A.</u>	<u>C.A.P.</u>	
28 ALGODÓN	9,01	9,01	9,01	2.522,80	231,15	399,55	3.153,50
							3.153,50

**SUPERFICIE ( Hectáreas )**

<u>REFERENCIA SIGPAC</u>	<u>CULTIVO</u>	<u>SEC_REG</u>	<u>Declarada</u>	<u>Prod. Integrada</u>	<u>Control C.</u>	<u>Determinada</u>
41-053-019-00297-002	81268	R	9,01	9,01	-	9,01

**APELLIDOS Y NOMBRE / RAZÓN SOCIAL**      **NIF**      **EXPEDIENTE**  
 LOPEZ SOTELO MANUEL      28338299E      8021333

**Resumen de superficies**

<u>GRUPO DE PAGO</u>	<u>SUPERFICIE ( Hectáreas )</u>			<u>IMPORTE ( Euros )</u>			<u>TOTAL</u>
	<u>Declarada</u>	<u>Determinada</u>	<u>Resuelta</u>	<u>FEADER</u>	<u>M.A.G.R.A.M.A.</u>	<u>C.A.P.</u>	
28 ALGODÓN	22,62	22,62	22,62	6.333,60	580,32	1.003,08	7.917,00
							7.917,00

**SUPERFICIE ( Hectáreas )**

<u>REFERENCIA SIGPAC</u>	<u>CULTIVO</u>	<u>SEC_REG</u>	<u>Declarada</u>	<u>Prod. Integrada</u>	<u>Control C.</u>	<u>Determinada</u>
41-095-062-00079-003	81361	R	12,07	12,07	-	12,07
41-095-063-00056-001	81361	R	1,27	1,27	-	1,27
41-095-063-00071-002	81268	R	3,20	3,20	-	3,20
41-095-063-00092-002	81268	R	1,08	6,08	-	1,08
41-095-063-00092-002	81361	R	5,00	6,08	-	5,00

**APELLIDOS Y NOMBRE / RAZÓN SOCIAL**      **NIF**      **EXPEDIENTE**  
 LOSADA CARMONA OSCAR      14621685X      8017117

**Resumen de superficies**

<u>GRUPO DE PAGO</u>	<u>SUPERFICIE ( Hectáreas )</u>			<u>IMPORTE ( Euros )</u>			<u>TOTAL</u>
	<u>Declarada</u>	<u>Determinada</u>	<u>Resuelta</u>	<u>FEADER</u>	<u>M.A.G.R.A.M.A.</u>	<u>C.A.P.</u>	
28 ALGODÓN	8,75	8,75	8,75	2.450,00	224,48	388,02	3.062,50
							3.062,50

**SUPERFICIE ( Hectáreas )**

<u>REFERENCIA SIGPAC</u>	<u>CULTIVO</u>	<u>SEC_REG</u>	<u>Declarada</u>	<u>Prod. Integrada</u>	<u>Control C.</u>	<u>Determinada</u>
41-039-061-00011-001	81190	R	5,89	5,89	-	5,89
41-039-062-00089-001	81268	R	1,57	1,57	-	1,57
41-039-062-00089-004	81268	R	1,29	1,29	-	1,29

**APELLIDOS Y NOMBRE / RAZÓN SOCIAL**      **NIF**      **EXPEDIENTE**  
 LOSADA REYES ANTONIO      30449225P      8017119

**Resumen de superficies**

<u>GRUPO DE PAGO</u>	<u>SUPERFICIE ( Hectáreas )</u>			<u>IMPORTE ( Euros )</u>			<u>TOTAL</u>
	<u>Declarada</u>	<u>Determinada</u>	<u>Resuelta</u>	<u>FEADER</u>	<u>M.A.G.R.A.M.A.</u>	<u>C.A.P.</u>	
28 ALGODÓN	9,54	9,54	9,54	2.671,20	244,75	423,05	3.339,00
							3.339,00

**SUPERFICIE ( Hectáreas )**

<u>REFERENCIA SIGPAC</u>	<u>CULTIVO</u>	<u>SEC_REG</u>	<u>Declarada</u>	<u>Prod. Integrada</u>	<u>Control C.</u>	<u>Determinada</u>
41-039-010-00471-001	81268	R	1,62	1,62	-	1,62
41-039-010-00472-001	81268	R	1,72	1,72	-	1,72
41-039-010-00559-001	81268	R	1,63	1,63	-	1,63
41-039-062-00094-002	81268	R	4,57	4,57	-	4,57

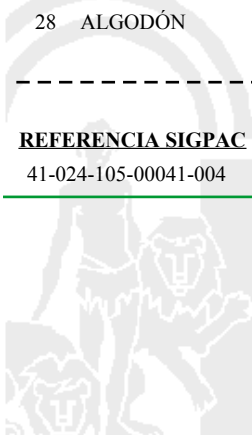
**APELLIDOS Y NOMBRE / RAZÓN SOCIAL**      **NIF**      **EXPEDIENTE**  
 LUCENA VAREA Mª DEL CARMEN      28551722M      8014318

**Resumen de superficies**

<u>GRUPO DE PAGO</u>	<u>SUPERFICIE ( Hectáreas )</u>			<u>IMPORTE ( Euros )</u>			<u>TOTAL</u>
	<u>Declarada</u>	<u>Determinada</u>	<u>Resuelta</u>	<u>FEADER</u>	<u>M.A.G.R.A.M.A.</u>	<u>C.A.P.</u>	
28 ALGODÓN	12,00	12,00	12,00	3.360,00	307,86	532,14	4.200,00
							4.200,00

**SUPERFICIE ( Hectáreas )**

<u>REFERENCIA SIGPAC</u>	<u>CULTIVO</u>	<u>SEC_REG</u>	<u>Declarada</u>	<u>Prod. Integrada</u>	<u>Control C.</u>	<u>Determinada</u>
41-024-105-00041-004	81208	S	12,00	12,00	-	12,00





**APELLIDOS Y NOMBRE / RAZÓN SOCIAL**      **NIF**      **EXPEDIENTE**  
LUGO ALONSO MARIA DEL CARMEN      29054757F      8021192

**Resumen de superficies**

GRUPO DE PAGO	SUPERFICIE ( Hectáreas )			IMPORTE ( Euros )			TOTAL
	Declarada	Determinada	Resuelta	FEADER	M.A.G.R.A.M.A.	C.A.P.	
28 ALGODÓN	3,29	3,29	3,29	921,20	84,40	145,90	1.151,50
							1.151,50

**SUPERFICIE ( Hectáreas )**

REFERENCIA SIGPAC	CULTIVO	SEC_REG	Declarada	Prod. Integrada	Control C.	Determinada
41-020-016-00061-001	81190	R	3,29	3,29	-	3,29

**APELLIDOS Y NOMBRE / RAZÓN SOCIAL**      **NIF**      **EXPEDIENTE**  
LUNA BERDUGO JOSE MANUEL      28032318X      8011776

**Resumen de superficies**

GRUPO DE PAGO	SUPERFICIE ( Hectáreas )			IMPORTE ( Euros )			TOTAL
	Declarada	Determinada	Resuelta	FEADER	M.A.G.R.A.M.A.	C.A.P.	
28 ALGODÓN	10,00	10,00	10,00	2.800,00	256,55	443,45	3.500,00
							3.500,00

**SUPERFICIE ( Hectáreas )**

REFERENCIA SIGPAC	CULTIVO	SEC_REG	Declarada	Prod. Integrada	Control C.	Determinada
41-060-064-00078-002	81162	R	10,00	10,00	-	10,00

**APELLIDOS Y NOMBRE / RAZÓN SOCIAL**      **NIF**      **EXPEDIENTE**  
LUNA LAGUNA ANTONIO      27800023S      8003399

**Resumen de superficies**

GRUPO DE PAGO	SUPERFICIE ( Hectáreas )			IMPORTE ( Euros )			TOTAL
	Declarada	Determinada	Resuelta	FEADER	M.A.G.R.A.M.A.	C.A.P.	
28 ALGODÓN	5,80	5,80	5,80	1.624,00	148,80	257,20	2.030,00
							2.030,00

**SUPERFICIE ( Hectáreas )**

REFERENCIA SIGPAC	CULTIVO	SEC_REG	Declarada	Prod. Integrada	Control C.	Determinada
41-039-025-00128-003	81190	R	5,80	5,80	-	5,80

**APELLIDOS Y NOMBRE / RAZÓN SOCIAL**      **NIF**      **EXPEDIENTE**  
MACHUCA JIMENEZ,S.C.P.      J41499104      8009858

**Resumen de superficies**

GRUPO DE PAGO	SUPERFICIE ( Hectáreas )			IMPORTE ( Euros )			TOTAL
	Declarada	Determinada	Resuelta	FEADER	M.A.G.R.A.M.A.	C.A.P.	
28 ALGODÓN	14,75	14,75	14,75	4.130,00	378,41	654,09	5.162,50
							5.162,50

**SUPERFICIE ( Hectáreas )**

REFERENCIA SIGPAC	CULTIVO	SEC_REG	Declarada	Prod. Integrada	Control C.	Determinada
41-039-034-00027-002	81190	R	5,68	5,68	-	5,68
41-039-034-00028-004	81190	R	5,12	5,12	-	5,12
41-039-034-00042-001	81190	R	3,95	3,95	-	3,95

**APELLIDOS Y NOMBRE / RAZÓN SOCIAL**      **NIF**      **EXPEDIENTE**  
MAESTRE ALCANTARA JOSE      28263133C      8021334

**Resumen de superficies**

GRUPO DE PAGO	SUPERFICIE ( Hectáreas )			IMPORTE ( Euros )			TOTAL
	Declarada	Determinada	Resuelta	FEADER	M.A.G.R.A.M.A.	C.A.P.	
28 ALGODÓN	8,50	8,50	8,50	2.380,00	218,07	376,93	2.975,00
							2.975,00

**SUPERFICIE ( Hectáreas )**

REFERENCIA SIGPAC	CULTIVO	SEC_REG	Declarada	Prod. Integrada	Control C.	Determinada
41-069-015-00026-001	81190	R	3,35	3,35	-	3,35
41-069-016-00023-001	81190	R	5,15	5,15	-	5,15

**APELLIDOS Y NOMBRE / RAZÓN SOCIAL**      **NIF**      **EXPEDIENTE**  
 MAESTRE ESCALERA MARIA      28264046J      8021336

**Resumen de superficies**

<u>GRUPO DE PAGO</u>	<u>SUPERFICIE ( Hectáreas )</u>			<u>IMPORTE ( Euros )</u>			<u>TOTAL</u>
	<u>Declarada</u>	<u>Determinada</u>	<u>Resuelta</u>	<u>FEADER</u>	<u>M.A.G.R.A.M.A.</u>	<u>C.A.P.</u>	
28 ALGODÓN	1,07	1,07	1,07	299,60	27,45	47,45	374,50
							374,50

**SUPERFICIE ( Hectáreas )**

<u>REFERENCIA SIGPAC</u>	<u>CULTIVO</u>	<u>SEC_REG</u>	<u>Declarada</u>	<u>Prod. Integrada</u>	<u>Control C.</u>	<u>Determinada</u>
41-069-011-00286-003	81314	R	1,07	1,07	-	1,07

**APELLIDOS Y NOMBRE / RAZÓN SOCIAL**      **NIF**      **EXPEDIENTE**  
 MAESTRE RUIZ JUAN ANDRES      28784124S      8021338

**Resumen de superficies**

<u>GRUPO DE PAGO</u>	<u>SUPERFICIE ( Hectáreas )</u>			<u>IMPORTE ( Euros )</u>			<u>TOTAL</u>
	<u>Declarada</u>	<u>Determinada</u>	<u>Resuelta</u>	<u>FEADER</u>	<u>M.A.G.R.A.M.A.</u>	<u>C.A.P.</u>	
28 ALGODÓN	8,66	8,66	8,66	2.424,80	222,17	384,03	3.031,00
							3.031,00

**SUPERFICIE ( Hectáreas )**

<u>REFERENCIA SIGPAC</u>	<u>CULTIVO</u>	<u>SEC_REG</u>	<u>Declarada</u>	<u>Prod. Integrada</u>	<u>Control C.</u>	<u>Determinada</u>
41-069-015-00012-001	81268	R	7,25	7,25	-	7,25
41-095-062-00010-001	81268	R	1,41	1,41	-	1,41

**APELLIDOS Y NOMBRE / RAZÓN SOCIAL**      **NIF**      **EXPEDIENTE**  
 MAGRIZ SANCHEZ DIEGO      28379256Q      8012367

**Resumen de superficies**

<u>GRUPO DE PAGO</u>	<u>SUPERFICIE ( Hectáreas )</u>			<u>IMPORTE ( Euros )</u>			<u>TOTAL</u>
	<u>Declarada</u>	<u>Determinada</u>	<u>Resuelta</u>	<u>FEADER</u>	<u>M.A.G.R.A.M.A.</u>	<u>C.A.P.</u>	
28 ALGODÓN	0,73	0,73	0,73	204,40	18,73	32,37	255,50
							255,50

**SUPERFICIE ( Hectáreas )**

<u>REFERENCIA SIGPAC</u>	<u>CULTIVO</u>	<u>SEC_REG</u>	<u>Declarada</u>	<u>Prod. Integrada</u>	<u>Control C.</u>	<u>Determinada</u>
41-053-023-00033-001	81190	R	0,19	0,19	-	0,19
41-053-023-00033-005	81190	R	0,54	0,54	-	0,54

**APELLIDOS Y NOMBRE / RAZÓN SOCIAL**      **NIF**      **EXPEDIENTE**  
 MAGRIZ TASCÓN ANTONIO      48880168Q      8012368

**Resumen de superficies**

<u>GRUPO DE PAGO</u>	<u>SUPERFICIE ( Hectáreas )</u>			<u>IMPORTE ( Euros )</u>			<u>TOTAL</u>
	<u>Declarada</u>	<u>Determinada</u>	<u>Resuelta</u>	<u>FEADER</u>	<u>M.A.G.R.A.M.A.</u>	<u>C.A.P.</u>	
28 ALGODÓN	12,90	12,90	12,90	3.612,00	330,95	572,05	4.515,00
							4.515,00

**SUPERFICIE ( Hectáreas )**

<u>REFERENCIA SIGPAC</u>	<u>CULTIVO</u>	<u>SEC_REG</u>	<u>Declarada</u>	<u>Prod. Integrada</u>	<u>Control C.</u>	<u>Determinada</u>
41-053-019-00331-001	81190	R	5,90	5,90	-	5,90
41-053-019-00371-002	81190	R	7,00	7,00	-	7,00

**APELLIDOS Y NOMBRE / RAZÓN SOCIAL**      **NIF**      **EXPEDIENTE**  
 MAGRIZ TASCÓN MARIA ANGELES      48884600D      8012369

**Resumen de superficies**

<u>GRUPO DE PAGO</u>	<u>SUPERFICIE ( Hectáreas )</u>			<u>IMPORTE ( Euros )</u>			<u>TOTAL</u>
	<u>Declarada</u>	<u>Determinada</u>	<u>Resuelta</u>	<u>FEADER</u>	<u>M.A.G.R.A.M.A.</u>	<u>C.A.P.</u>	
28 ALGODÓN	9,00	9,00	9,00	2.520,00	230,90	399,10	3.150,00
							3.150,00

**SUPERFICIE ( Hectáreas )**

<u>REFERENCIA SIGPAC</u>	<u>CULTIVO</u>	<u>SEC_REG</u>	<u>Declarada</u>	<u>Prod. Integrada</u>	<u>Control C.</u>	<u>Determinada</u>
41-053-001-00085-001	81190	R	3,00	9,50	-	3,00
41-053-019-00334-001	81190	R	6,00	6,00	-	6,00

**APELLIDOS Y NOMBRE / RAZÓN SOCIAL**      **NIF**      **EXPEDIENTE**  
 MAGRIZ TASCÓN SILVESTRE      47011977T      8012370

**Resumen de superficies**

GRUPO DE PAGO	SUPERFICIE ( Hectáreas )			IMPORTE ( Euros )			TOTAL
	Declarada	Determinada	Resuelta	FEADER	M.A.G.R.A.M.A.	C.A.P.	
28 ALGODÓN	9,00	9,00	9,00	2.520,00	230,90	399,10	3.150,00
							3.150,00

**SUPERFICIE ( Hectáreas )**

REFERENCIA SIGPAC	CULTIVO	SEC_REG	Declarada	Prod. Integrada	Control C.	Determinada
41-053-001-00085-001	81190	R	9,00	9,50	-	9,00

**APELLIDOS Y NOMBRE / RAZÓN SOCIAL**      **NIF**      **EXPEDIENTE**  
 MAGRO FERNANDEZ AGUAS SANTAS      75435782Z      8006840

**Resumen de superficies**

GRUPO DE PAGO	SUPERFICIE ( Hectáreas )			IMPORTE ( Euros )			TOTAL
	Declarada	Determinada	Resuelta	FEADER	M.A.G.R.A.M.A.	C.A.P.	
28 ALGODÓN	10,00	10,00	10,00	2.800,00	256,55	443,45	3.500,00
							3.500,00

**SUPERFICIE ( Hectáreas )**

REFERENCIA SIGPAC	CULTIVO	SEC_REG	Declarada	Prod. Integrada	Control C.	Determinada
41-095-087-00023-001	81268	R	10,00	10,00	-	10,00

**APELLIDOS Y NOMBRE / RAZÓN SOCIAL**      **NIF**      **EXPEDIENTE**  
 MAÑERO GONZALEZ MARIA JOSE      47004256F      8021194

**Resumen de superficies**

GRUPO DE PAGO	SUPERFICIE ( Hectáreas )			IMPORTE ( Euros )			TOTAL
	Declarada	Determinada	Resuelta	FEADER	M.A.G.R.A.M.A.	C.A.P.	
28 ALGODÓN	3,70	3,70	3,70	1.036,00	94,92	164,08	1.295,00
							1.295,00

**SUPERFICIE ( Hectáreas )**

REFERENCIA SIGPAC	CULTIVO	SEC_REG	Declarada	Prod. Integrada	Control C.	Determinada
41-095-063-00049-001	81208	R	3,70	3,70	-	3,70

**APELLIDOS Y NOMBRE / RAZÓN SOCIAL**      **NIF**      **EXPEDIENTE**  
 MAQUINAS DE ALGODON S.L.      B91256578      8021461

**Resumen de superficies**

GRUPO DE PAGO	SUPERFICIE ( Hectáreas )			IMPORTE ( Euros )			TOTAL
	Declarada	Determinada	Resuelta	FEADER	M.A.G.R.A.M.A.	C.A.P.	
28 ALGODÓN	9,94	9,94	9,94	2.783,20	255,01	440,79	3.479,00
							3.479,00

**SUPERFICIE ( Hectáreas )**

REFERENCIA SIGPAC	CULTIVO	SEC_REG	Declarada	Prod. Integrada	Control C.	Determinada
41-038-015-00124-001	81268	R	9,94	9,94	-	9,94

**APELLIDOS Y NOMBRE / RAZÓN SOCIAL**      **NIF**      **EXPEDIENTE**  
 MARIN FLORIDO MANUELA      28310801D      8012373

**Resumen de superficies**

GRUPO DE PAGO	SUPERFICIE ( Hectáreas )			IMPORTE ( Euros )			TOTAL
	Declarada	Determinada	Resuelta	FEADER	M.A.G.R.A.M.A.	C.A.P.	
28 ALGODÓN	9,10	9,10	9,10	2.548,00	233,46	403,54	3.185,00
							3.185,00

**SUPERFICIE ( Hectáreas )**

REFERENCIA SIGPAC	CULTIVO	SEC_REG	Declarada	Prod. Integrada	Control C.	Determinada
41-053-018-00068-002	81268	R	9,10	9,10	-	9,10

**APELLIDOS Y NOMBRE / RAZÓN SOCIAL**      **NIF**      **EXPEDIENTE**  
 MARIN GUERRA ADOLFO      75825126Z      8013924

**Resumen de superficies**

<u>GRUPO DE PAGO</u>	<u>SUPERFICIE ( Hectáreas )</u>			<u>IMPORTE ( Euros )</u>			<u>TOTAL</u>
	<u>Declarada</u>	<u>Determinada</u>	<u>Resuelta</u>	<u>FEADER</u>	<u>M.A.G.R.A.M.A.</u>	<u>C.A.P.</u>	
28 ALGODÓN	3,00	3,00	3,00	840,00	76,97	133,03	1.050,00
							1.050,00

**SUPERFICIE ( Hectáreas )**

<u>REFERENCIA SIGPAC</u>	<u>CULTIVO</u>	<u>SEC_REG</u>	<u>Declarada</u>	<u>Prod. Integrada</u>	<u>Control C.</u>	<u>Determinada</u>
41-053-018-00042-001	81190	R	3,00	3,00	-	3,00

**APELLIDOS Y NOMBRE / RAZÓN SOCIAL**      **NIF**      **EXPEDIENTE**  
 MARIN NUÑEZ CANDIDO      52339192R      8013805

**Resumen de superficies**

<u>GRUPO DE PAGO</u>	<u>SUPERFICIE ( Hectáreas )</u>			<u>IMPORTE ( Euros )</u>			<u>TOTAL</u>
	<u>Declarada</u>	<u>Determinada</u>	<u>Resuelta</u>	<u>FEADER</u>	<u>M.A.G.R.A.M.A.</u>	<u>C.A.P.</u>	
28 ALGODÓN	9,08	9,08	9,08	2.542,40	232,95	402,65	3.178,00
							3.178,00

**SUPERFICIE ( Hectáreas )**

<u>REFERENCIA SIGPAC</u>	<u>CULTIVO</u>	<u>SEC_REG</u>	<u>Declarada</u>	<u>Prod. Integrada</u>	<u>Control C.</u>	<u>Determinada</u>
41-053-018-00045-002	81190	R	3,08	3,08	-	3,08
41-053-018-00077-001	81190	R	6,00	6,00	-	6,00

**APELLIDOS Y NOMBRE / RAZÓN SOCIAL**      **NIF**      **EXPEDIENTE**  
 MARQUEZ GONZALEZ ISABEL      28866235Q      8021149

**Resumen de superficies**

<u>GRUPO DE PAGO</u>	<u>SUPERFICIE ( Hectáreas )</u>			<u>IMPORTE ( Euros )</u>			<u>TOTAL</u>
	<u>Declarada</u>	<u>Determinada</u>	<u>Resuelta</u>	<u>FEADER</u>	<u>M.A.G.R.A.M.A.</u>	<u>C.A.P.</u>	
28 ALGODÓN	9,35	9,35	9,35	2.618,00	239,87	414,63	3.272,50
							3.272,50

**SUPERFICIE ( Hectáreas )**

<u>REFERENCIA SIGPAC</u>	<u>CULTIVO</u>	<u>SEC_REG</u>	<u>Declarada</u>	<u>Prod. Integrada</u>	<u>Control C.</u>	<u>Determinada</u>
41-038-018-00001-008	81190	R	0,91	0,91	-	0,91
41-038-018-00012-003	81190	R	0,44	0,44	-	0,44
41-038-018-09001-002	81190	R	8,00	8,00	-	8,00

**APELLIDOS Y NOMBRE / RAZÓN SOCIAL**      **NIF**      **EXPEDIENTE**  
 MARQUEZ NAVARRO MARIA VICENTA      75420332C      8004112

**Resumen de superficies**

<u>GRUPO DE PAGO</u>	<u>SUPERFICIE ( Hectáreas )</u>			<u>IMPORTE ( Euros )</u>			<u>TOTAL</u>
	<u>Declarada</u>	<u>Determinada</u>	<u>Resuelta</u>	<u>FEADER</u>	<u>M.A.G.R.A.M.A.</u>	<u>C.A.P.</u>	
28 ALGODÓN	12,60	12,60	12,60	3.528,00	323,25	558,75	4.410,00
							4.410,00

**SUPERFICIE ( Hectáreas )**

<u>REFERENCIA SIGPAC</u>	<u>CULTIVO</u>	<u>SEC_REG</u>	<u>Declarada</u>	<u>Prod. Integrada</u>	<u>Control C.</u>	<u>Determinada</u>
41-053-001-00316-001	81268	R	12,60	12,60	-	12,60

**APELLIDOS Y NOMBRE / RAZÓN SOCIAL**      **NIF**      **EXPEDIENTE**  
 MARTIN BAEZ ASUNCION      28719892E      8021229

**Resumen de superficies**

<u>GRUPO DE PAGO</u>	<u>SUPERFICIE ( Hectáreas )</u>			<u>IMPORTE ( Euros )</u>			<u>TOTAL</u>
	<u>Declarada</u>	<u>Determinada</u>	<u>Resuelta</u>	<u>FEADER</u>	<u>M.A.G.R.A.M.A.</u>	<u>C.A.P.</u>	
28 ALGODÓN	7,43	7,43	7,43	2.080,40	190,62	329,48	2.600,50
							2.600,50

**SUPERFICIE ( Hectáreas )**

<u>REFERENCIA SIGPAC</u>	<u>CULTIVO</u>	<u>SEC_REG</u>	<u>Declarada</u>	<u>Prod. Integrada</u>	<u>Control C.</u>	<u>Determinada</u>
41-095-063-00111-001	81268	R	6,43	6,43	-	6,43
41-095-063-00120-001	81268	R	1,00	11,53	-	1,00

**APELLIDOS Y NOMBRE / RAZÓN SOCIAL**      **NIF**      **EXPEDIENTE**

MARTIN BERNAL DOMINGO      52668921W      8021462

**Resumen de superficies**

<u>GRUPO DE PAGO</u>	<u>SUPERFICIE ( Hectáreas )</u>			<u>IMPORTE ( Euros )</u>			<u>TOTAL</u>
	<u>Declarada</u>	<u>Determinada</u>	<u>Resuelta</u>	<u>FEADER</u>	<u>M.A.G.R.A.M.A.</u>	<u>C.A.P.</u>	
28 ALGODÓN	5,08	5,08	5,08	1.422,40	130,33	225,27	1.778,00
							1.778,00

**SUPERFICIE ( Hectáreas )**

<u>REFERENCIA SIGPAC</u>	<u>CULTIVO</u>	<u>SEC_REG</u>	<u>Declarada</u>	<u>Prod. Integrada</u>	<u>Control C.</u>	<u>Determinada</u>
41-069-004-00014-001	81190	R	5,08	5,08	-	5,08

**APELLIDOS Y NOMBRE / RAZÓN SOCIAL**      **NIF**      **EXPEDIENTE**

MARTIN BOZA, S.C.      J91119230      8013026

**Resumen de superficies**

<u>GRUPO DE PAGO</u>	<u>SUPERFICIE ( Hectáreas )</u>			<u>IMPORTE ( Euros )</u>			<u>TOTAL</u>
	<u>Declarada</u>	<u>Determinada</u>	<u>Resuelta</u>	<u>FEADER</u>	<u>M.A.G.R.A.M.A.</u>	<u>C.A.P.</u>	
28 ALGODÓN	1,72	1,72	1,72	481,60	44,13	76,27	602,00
							602,00

**SUPERFICIE ( Hectáreas )**

<u>REFERENCIA SIGPAC</u>	<u>CULTIVO</u>	<u>SEC_REG</u>	<u>Declarada</u>	<u>Prod. Integrada</u>	<u>Control C.</u>	<u>Determinada</u>
41-039-025-00200-008	81314	R	1,72	1,72	-	1,72

**APELLIDOS Y NOMBRE / RAZÓN SOCIAL**      **NIF**      **EXPEDIENTE**

MARTIN CASARES FRANCISCO      27803332N      8021018

**Resumen de superficies**

<u>GRUPO DE PAGO</u>	<u>SUPERFICIE ( Hectáreas )</u>			<u>IMPORTE ( Euros )</u>			<u>TOTAL</u>
	<u>Declarada</u>	<u>Determinada</u>	<u>Resuelta</u>	<u>FEADER</u>	<u>M.A.G.R.A.M.A.</u>	<u>C.A.P.</u>	
28 ALGODÓN	10,00	10,00	10,00	2.800,00	256,55	443,45	3.500,00
							3.500,00

**SUPERFICIE ( Hectáreas )**

<u>REFERENCIA SIGPAC</u>	<u>CULTIVO</u>	<u>SEC_REG</u>	<u>Declarada</u>	<u>Prod. Integrada</u>	<u>Control C.</u>	<u>Determinada</u>
41-020-031-00017-001	81268	R	10,00	10,00	-	10,00

**APELLIDOS Y NOMBRE / RAZÓN SOCIAL**      **NIF**      **EXPEDIENTE**

MARTIN DE LA HINOJOSA TORRES      28901141P      8002062

**Resumen de superficies**

<u>GRUPO DE PAGO</u>	<u>SUPERFICIE ( Hectáreas )</u>			<u>IMPORTE ( Euros )</u>			<u>TOTAL</u>
	<u>Declarada</u>	<u>Determinada</u>	<u>Resuelta</u>	<u>FEADER</u>	<u>M.A.G.R.A.M.A.</u>	<u>C.A.P.</u>	
28 ALGODÓN	6,00	6,00	6,00	1.680,00	153,93	266,07	2.100,00
							2.100,00

**SUPERFICIE ( Hectáreas )**

<u>REFERENCIA SIGPAC</u>	<u>CULTIVO</u>	<u>SEC_REG</u>	<u>Declarada</u>	<u>Prod. Integrada</u>	<u>Control C.</u>	<u>Determinada</u>
41-068-086-00004-001	81208	S	6,00	6,00	-	6,00

**APELLIDOS Y NOMBRE / RAZÓN SOCIAL**      **NIF**      **EXPEDIENTE**

MARTIN GONZALEZ CRISTOBAL      24637747D      8006844

**Resumen de superficies**

<u>GRUPO DE PAGO</u>	<u>SUPERFICIE ( Hectáreas )</u>			<u>IMPORTE ( Euros )</u>			<u>TOTAL</u>
	<u>Declarada</u>	<u>Determinada</u>	<u>Resuelta</u>	<u>FEADER</u>	<u>M.A.G.R.A.M.A.</u>	<u>C.A.P.</u>	
28 ALGODÓN	6,00	6,00	6,00	1.680,00	153,93	266,07	2.100,00
							2.100,00

**SUPERFICIE ( Hectáreas )**

<u>REFERENCIA SIGPAC</u>	<u>CULTIVO</u>	<u>SEC_REG</u>	<u>Declarada</u>	<u>Prod. Integrada</u>	<u>Control C.</u>	<u>Determinada</u>
41-095-062-00048-002	81151	R	6,00	6,00	-	6,00

**APELLIDOS Y NOMBRE / RAZÓN SOCIAL**      **NIF**      **EXPEDIENTE**  
 MARTIN NARANJO ENCARNACION      28698490X      8021231

**Resumen de superficies**

GRUPO DE PAGO	SUPERFICIE ( Hectáreas )			IMPORTE ( Euros )			TOTAL
	Declarada	Determinada	Resuelta	FEADER	M.A.G.R.A.M.A.	C.A.P.	
28 ALGODÓN	5,60	5,60	5,60	1.568,00	143,67	248,33	1.960,00
							1.960,00

**SUPERFICIE ( Hectáreas )**

REFERENCIA SIGPAC	CULTIVO	SEC_REG	Declarada	Prod. Integrada	Control C.	Determinada
41-095-063-00111-001	81268	R	5,60	5,60	-	5,60

**APELLIDOS Y NOMBRE / RAZÓN SOCIAL**      **NIF**      **EXPEDIENTE**  
 MARTIN NUÑEZ DANIEL      44605968K      8021463

**Resumen de superficies**

GRUPO DE PAGO	SUPERFICIE ( Hectáreas )			IMPORTE ( Euros )			TOTAL
	Declarada	Determinada	Resuelta	FEADER	M.A.G.R.A.M.A.	C.A.P.	
28 ALGODÓN	3,25	3,25	3,25	910,00	83,38	144,12	1.137,50
							1.137,50

**SUPERFICIE ( Hectáreas )**

REFERENCIA SIGPAC	CULTIVO	SEC_REG	Declarada	Prod. Integrada	Control C.	Determinada
41-095-087-00034-003	81190	R	3,25	3,25	-	3,25

**APELLIDOS Y NOMBRE / RAZÓN SOCIAL**      **NIF**      **EXPEDIENTE**  
 MARTIN PERNIA ROSARIO      28236127Q      8022551

**Resumen de superficies**

GRUPO DE PAGO	SUPERFICIE ( Hectáreas )			IMPORTE ( Euros )			TOTAL
	Declarada	Determinada	Resuelta	FEADER	M.A.G.R.A.M.A.	C.A.P.	
28 ALGODÓN	10,00	10,00	10,00	2.800,00	256,55	443,45	3.500,00
							3.500,00

**SUPERFICIE ( Hectáreas )**

REFERENCIA SIGPAC	CULTIVO	SEC_REG	Declarada	Prod. Integrada	Control C.	Determinada
41-053-001-00011-001	81190	R	10,00	10,00	-	10,00

**APELLIDOS Y NOMBRE / RAZÓN SOCIAL**      **NIF**      **EXPEDIENTE**  
 MARTIN RUIZ ANGEL      28774043P      8022341

**Resumen de superficies**

GRUPO DE PAGO	SUPERFICIE ( Hectáreas )			IMPORTE ( Euros )			TOTAL
	Declarada	Determinada	Resuelta	FEADER	M.A.G.R.A.M.A.	C.A.P.	
28 ALGODÓN	8,87	8,87	8,87	2.483,60	227,56	393,34	3.104,50
							3.104,50

**SUPERFICIE ( Hectáreas )**

REFERENCIA SIGPAC	CULTIVO	SEC_REG	Declarada	Prod. Integrada	Control C.	Determinada
41-053-019-00003-002	81190	R	8,87	8,87	-	8,87

**APELLIDOS Y NOMBRE / RAZÓN SOCIAL**      **NIF**      **EXPEDIENTE**  
 MARTIN TORRES ARACELI      75409472Q      8021090

**Resumen de superficies**

GRUPO DE PAGO	SUPERFICIE ( Hectáreas )			IMPORTE ( Euros )			TOTAL
	Declarada	Determinada	Resuelta	FEADER	M.A.G.R.A.M.A.	C.A.P.	
28 ALGODÓN	8,66	8,66	8,66	2.424,80	222,17	384,03	3.031,00
							3.031,00

**SUPERFICIE ( Hectáreas )**

REFERENCIA SIGPAC	CULTIVO	SEC_REG	Declarada	Prod. Integrada	Control C.	Determinada
41-069-016-00069-001	81162	R	7,47	7,47	-	7,47
41-095-087-00038-001	81162	R	1,19	1,19	-	1,19

**APELLIDOS Y NOMBRE / RAZÓN SOCIAL**      **NIF**      **EXPEDIENTE**  
 MARTIN VALLE SANTIAGO      28541297E      8013767

**Resumen de superficies**

<u>GRUPO DE PAGO</u>	<u>SUPERFICIE ( Hectáreas )</u>			<u>IMPORTE ( Euros )</u>			<u>TOTAL</u>
	<u>Declarada</u>	<u>Determinada</u>	<u>Resuelta</u>	<u>FEADER</u>	<u>M.A.G.R.A.M.A.</u>	<u>C.A.P.</u>	
28 ALGODÓN	9,21	9,21	9,21	2.578,80	236,28	408,42	3.223,50
							3.223,50

**SUPERFICIE ( Hectáreas )**

<u>REFERENCIA SIGPAC</u>	<u>CULTIVO</u>	<u>SEC_REG</u>	<u>Declarada</u>	<u>Prod. Integrada</u>	<u>Control C.</u>	<u>Determinada</u>
41-069-016-00162-001	81268	R	2,79	2,79	-	2,79
41-095-062-00059-001	81268	R	6,42	6,42	-	6,42

**APELLIDOS Y NOMBRE / RAZÓN SOCIAL**      **NIF**      **EXPEDIENTE**  
 MATAMOROS MORON PAULA      28327288M      8022346

**Resumen de superficies**

<u>GRUPO DE PAGO</u>	<u>SUPERFICIE ( Hectáreas )</u>			<u>IMPORTE ( Euros )</u>			<u>TOTAL</u>
	<u>Declarada</u>	<u>Determinada</u>	<u>Resuelta</u>	<u>FEADER</u>	<u>M.A.G.R.A.M.A.</u>	<u>C.A.P.</u>	
28 ALGODÓN	9,69	9,69	9,69	2.713,20	248,60	429,70	3.391,50
							3.391,50

**SUPERFICIE ( Hectáreas )**

<u>REFERENCIA SIGPAC</u>	<u>CULTIVO</u>	<u>SEC_REG</u>	<u>Declarada</u>	<u>Prod. Integrada</u>	<u>Control C.</u>	<u>Determinada</u>
41-053-018-00010-002	81190	R	8,36	8,36	-	8,36
41-053-018-00324-001	81190	R	1,33	1,33	-	1,33

**APELLIDOS Y NOMBRE / RAZÓN SOCIAL**      **NIF**      **EXPEDIENTE**  
 MAYFE S.C      J91308635      8016000

**Resumen de superficies**

<u>GRUPO DE PAGO</u>	<u>SUPERFICIE ( Hectáreas )</u>			<u>IMPORTE ( Euros )</u>			<u>TOTAL</u>
	<u>Declarada</u>	<u>Determinada</u>	<u>Resuelta</u>	<u>FEADER</u>	<u>M.A.G.R.A.M.A.</u>	<u>C.A.P.</u>	
28 ALGODÓN	24,37	24,37	24,37	6.823,60	625,21	1.080,69	8.529,50
							8.529,50

**SUPERFICIE ( Hectáreas )**

<u>REFERENCIA SIGPAC</u>	<u>CULTIVO</u>	<u>SEC_REG</u>	<u>Declarada</u>	<u>Prod. Integrada</u>	<u>Control C.</u>	<u>Determinada</u>
41-055-023-00163-003	81208	R	1,47	1,47	-	1,47
41-055-023-00163-004	81208	R	0,71	0,71	-	0,71
41-055-034-00009-001	81208	R	0,74	0,74	-	0,74
41-055-034-00027-001	81208	R	5,34	5,34	-	5,34
41-055-034-00028-001	81208	R	3,58	3,58	-	3,58
41-055-034-00028-003	81208	R	2,22	2,22	-	2,22
41-055-034-00030-004	81208	R	0,31	0,31	-	0,31
41-055-035-00018-002	81208	R	4,00	4,00	-	4,00
41-055-035-00020-002	81208	R	6,00	6,00	-	6,00

**APELLIDOS Y NOMBRE / RAZÓN SOCIAL**      **NIF**      **EXPEDIENTE**  
 MAYO ALGARIN MANUEL      28527615W      8021465

**Resumen de superficies**

<u>GRUPO DE PAGO</u>	<u>SUPERFICIE ( Hectáreas )</u>			<u>IMPORTE ( Euros )</u>			<u>TOTAL</u>
	<u>Declarada</u>	<u>Determinada</u>	<u>Resuelta</u>	<u>FEADER</u>	<u>M.A.G.R.A.M.A.</u>	<u>C.A.P.</u>	
28 ALGODÓN	4,11	4,11	4,11	1.150,80	105,44	182,26	1.438,50
							1.438,50

**SUPERFICIE ( Hectáreas )**

<u>REFERENCIA SIGPAC</u>	<u>CULTIVO</u>	<u>SEC_REG</u>	<u>Declarada</u>	<u>Prod. Integrada</u>	<u>Control C.</u>	<u>Determinada</u>
41-069-004-00015-001	81268	R	3,19	3,19	-	3,19
41-069-004-00017-001	81268	R	0,92	0,92	-	0,92

**APELLIDOS Y NOMBRE / RAZÓN SOCIAL****NIF****EXPEDIENTE**

MAYO BEGINES CONCEPCION

75373629F

8021232

**Resumen de superficies**

<u>GRUPO DE PAGO</u>	<u>SUPERFICIE ( Hectáreas )</u>			<u>IMPORTE ( Euros )</u>			<u>TOTAL</u>
	<u>Declarada</u>	<u>Determinada</u>	<u>Resuelta</u>	<u>FEADER</u>	<u>M.A.G.R.A.M.A.</u>	<u>C.A.P.</u>	
28 ALGODÓN	38,59	38,59	38,59	10.805,20	990,03	1.711,27	13.506,50
							13.506,50

**SUPERFICIE ( Hectáreas )**

<u>REFERENCIA SIGPAC</u>	<u>CULTIVO</u>	<u>SEC_REG</u>	<u>Declarada</u>	<u>Prod. Integrada</u>	<u>Control C.</u>	<u>Determinada</u>
41-020-001-00043-001	81314	R	14,29	14,29	-	14,29
41-020-031-00039-001	81314	R	11,88	11,88	-	11,88
41-038-036-00281-001	81268	R	12,42	12,42	-	12,42

**APELLIDOS Y NOMBRE / RAZÓN SOCIAL****NIF****EXPEDIENTE**

MEDINA MAESTRE PILAR

27540727K

8004622

**Resumen de superficies**

<u>GRUPO DE PAGO</u>	<u>SUPERFICIE ( Hectáreas )</u>			<u>IMPORTE ( Euros )</u>			<u>TOTAL</u>
	<u>Declarada</u>	<u>Determinada</u>	<u>Resuelta</u>	<u>FEADER</u>	<u>M.A.G.R.A.M.A.</u>	<u>C.A.P.</u>	
28 ALGODÓN	14,80	14,80	14,80	4.144,00	379,69	656,31	5.180,00
							5.180,00

**SUPERFICIE ( Hectáreas )**

<u>REFERENCIA SIGPAC</u>	<u>CULTIVO</u>	<u>SEC_REG</u>	<u>Declarada</u>	<u>Prod. Integrada</u>	<u>Control C.</u>	<u>Determinada</u>
41-024-014-00009-003	81190	R	4,37	4,37	-	4,37
41-024-014-00009-004	81190	R	1,71	1,71	-	1,71
41-024-014-00010-001	81190	R	8,72	9,00	-	8,72

**APELLIDOS Y NOMBRE / RAZÓN SOCIAL****NIF****EXPEDIENTE**

MELGUIZO FALCON CONSUELO

28728850X

8021340

**Resumen de superficies**

<u>GRUPO DE PAGO</u>	<u>SUPERFICIE ( Hectáreas )</u>			<u>IMPORTE ( Euros )</u>			<u>TOTAL</u>
	<u>Declarada</u>	<u>Determinada</u>	<u>Resuelta</u>	<u>FEADER</u>	<u>M.A.G.R.A.M.A.</u>	<u>C.A.P.</u>	
28 ALGODÓN	8,47	8,47	8,47	2.371,60	217,30	375,60	2.964,50
							2.964,50

**SUPERFICIE ( Hectáreas )**

<u>REFERENCIA SIGPAC</u>	<u>CULTIVO</u>	<u>SEC_REG</u>	<u>Declarada</u>	<u>Prod. Integrada</u>	<u>Control C.</u>	<u>Determinada</u>
41-038-036-00010-004	81268	R	7,57	7,57	-	7,57
41-038-036-00010-007	81268	R	0,90	0,90	-	0,90

**APELLIDOS Y NOMBRE / RAZÓN SOCIAL****NIF****EXPEDIENTE**

MELGUIZO FALCON JOAQUIN

34072038E

8021152

**Resumen de superficies**

<u>GRUPO DE PAGO</u>	<u>SUPERFICIE ( Hectáreas )</u>			<u>IMPORTE ( Euros )</u>			<u>TOTAL</u>
	<u>Declarada</u>	<u>Determinada</u>	<u>Resuelta</u>	<u>FEADER</u>	<u>M.A.G.R.A.M.A.</u>	<u>C.A.P.</u>	
28 ALGODÓN	9,24	9,24	9,24	2.587,20	237,05	409,75	3.234,00
							3.234,00

**SUPERFICIE ( Hectáreas )**

<u>REFERENCIA SIGPAC</u>	<u>CULTIVO</u>	<u>SEC_REG</u>	<u>Declarada</u>	<u>Prod. Integrada</u>	<u>Control C.</u>	<u>Determinada</u>
41-038-036-00010-002	81268	R	9,24	9,24	-	9,24





**APELLIDOS Y NOMBRE / RAZÓN SOCIAL**      **NIF**      **EXPEDIENTE**  
 MELGUIZO GARCIA CARMEN      34070676V      8021154

**Resumen de superficies**

<u>GRUPO DE PAGO</u>	<u>SUPERFICIE ( Hectáreas )</u>			<u>IMPORTE ( Euros )</u>			<u>TOTAL</u>
	<u>Declarada</u>	<u>Determinada</u>	<u>Resuelta</u>	<u>FEADER</u>	<u>M.A.G.R.A.M.A.</u>	<u>C.A.P.</u>	
28 ALGODÓN	4,00	4,00	4,00	1.120,00	102,62	177,38	1.400,00
							1.400,00

**SUPERFICIE ( Hectáreas )**

<u>REFERENCIA SIGPAC</u>	<u>CULTIVO</u>	<u>SEC_REG</u>	<u>Declarada</u>	<u>Prod. Integrada</u>	<u>Control C.</u>	<u>Determinada</u>
41-038-036-00010-007	81268	R	4,00	4,00	-	4,00

**APELLIDOS Y NOMBRE / RAZÓN SOCIAL**      **NIF**      **EXPEDIENTE**  
 MELGUIZO GARCIA JUAN MANUEL      48880770C      8021195

**Resumen de superficies**

<u>GRUPO DE PAGO</u>	<u>SUPERFICIE ( Hectáreas )</u>			<u>IMPORTE ( Euros )</u>			<u>TOTAL</u>
	<u>Declarada</u>	<u>Determinada</u>	<u>Resuelta</u>	<u>FEADER</u>	<u>M.A.G.R.A.M.A.</u>	<u>C.A.P.</u>	
28 ALGODÓN	8,20	8,20	8,20	2.296,00	210,37	363,63	2.870,00
							2.870,00

**SUPERFICIE ( Hectáreas )**

<u>REFERENCIA SIGPAC</u>	<u>CULTIVO</u>	<u>SEC_REG</u>	<u>Declarada</u>	<u>Prod. Integrada</u>	<u>Control C.</u>	<u>Determinada</u>
41-069-002-00015-002	81268	R	3,77	3,77	-	3,77
41-069-002-00016-002	81268	R	2,49	2,49	-	2,49
41-069-002-00017-001	81268	R	1,94	1,94	-	1,94

**APELLIDOS Y NOMBRE / RAZÓN SOCIAL**      **NIF**      **EXPEDIENTE**  
 MELGUIZO RUIZ ANTONIO      27762497W      8021155

**Resumen de superficies**

<u>GRUPO DE PAGO</u>	<u>SUPERFICIE ( Hectáreas )</u>			<u>IMPORTE ( Euros )</u>			<u>TOTAL</u>
	<u>Declarada</u>	<u>Determinada</u>	<u>Resuelta</u>	<u>FEADER</u>	<u>M.A.G.R.A.M.A.</u>	<u>C.A.P.</u>	
28 ALGODÓN	12,59	12,59	12,59	3.525,20	323,00	558,30	4.406,50
							4.406,50

**SUPERFICIE ( Hectáreas )**

<u>REFERENCIA SIGPAC</u>	<u>CULTIVO</u>	<u>SEC_REG</u>	<u>Declarada</u>	<u>Prod. Integrada</u>	<u>Control C.</u>	<u>Determinada</u>
41-095-063-00144-001	81268	R	12,59	12,59	-	12,59

**APELLIDOS Y NOMBRE / RAZÓN SOCIAL**      **NIF**      **EXPEDIENTE**  
 MENA BENITEZ CARMEN      31627815D      8012713

**Resumen de superficies**

<u>GRUPO DE PAGO</u>	<u>SUPERFICIE ( Hectáreas )</u>			<u>IMPORTE ( Euros )</u>			<u>TOTAL</u>
	<u>Declarada</u>	<u>Determinada</u>	<u>Resuelta</u>	<u>FEADER</u>	<u>M.A.G.R.A.M.A.</u>	<u>C.A.P.</u>	
28 ALGODÓN	2,00	2,00	2,00	560,00	51,31	88,69	700,00
							700,00

**SUPERFICIE ( Hectáreas )**

<u>REFERENCIA SIGPAC</u>	<u>CULTIVO</u>	<u>SEC_REG</u>	<u>Declarada</u>	<u>Prod. Integrada</u>	<u>Control C.</u>	<u>Determinada</u>
41-053-001-00096-002	81009	R	2,00	5,90	-	2,00

**APELLIDOS Y NOMBRE / RAZÓN SOCIAL**      **NIF**      **EXPEDIENTE**  
 MENDEZ DELGADO FRANCISCA      28779626W      8020502

**Resumen de superficies**

<u>GRUPO DE PAGO</u>	<u>SUPERFICIE ( Hectáreas )</u>			<u>IMPORTE ( Euros )</u>			<u>TOTAL</u>
	<u>Declarada</u>	<u>Determinada</u>	<u>Resuelta</u>	<u>FEADER</u>	<u>M.A.G.R.A.M.A.</u>	<u>C.A.P.</u>	
28 ALGODÓN	9,91	9,91	9,91	2.774,80	254,24	439,46	3.468,50
							3.468,50

**SUPERFICIE ( Hectáreas )**

<u>REFERENCIA SIGPAC</u>	<u>CULTIVO</u>	<u>SEC_REG</u>	<u>Declarada</u>	<u>Prod. Integrada</u>	<u>Control C.</u>	<u>Determinada</u>
41-900-007-00015-002	81190	R	2,67	2,67	-	2,67
41-900-008-00061-002	81190	R	7,24	7,24	-	7,24

**APELLIDOS Y NOMBRE / RAZÓN SOCIAL**      **NIF**      **EXPEDIENTE**

MESA ZAMBRANO JOSE      28862189H      8012714

**Resumen de superficies**

<u>GRUPO DE PAGO</u>	<u>SUPERFICIE ( Hectáreas )</u>			<u>IMPORTE ( Euros )</u>			<u>TOTAL</u>
	<u>Declarada</u>	<u>Determinada</u>	<u>Resuelta</u>	<u>FEADER</u>	<u>M.A.G.R.A.M.A.</u>	<u>C.A.P.</u>	
28 ALGODÓN	9,99	9,99	9,99	2.797,20	256,29	443,01	3.496,50
							3.496,50

**SUPERFICIE ( Hectáreas )**

<u>REFERENCIA SIGPAC</u>	<u>CULTIVO</u>	<u>SEC_REG</u>	<u>Declarada</u>	<u>Prod. Integrada</u>	<u>Control C.</u>	<u>Determinada</u>
41-020-001-00122-003	81200	R	7,58	7,58	-	7,58
41-053-001-00175-001	81200	R	2,41	2,41	-	2,41

**APELLIDOS Y NOMBRE / RAZÓN SOCIAL**      **NIF**      **EXPEDIENTE**

MIGUEL FERREIRA E HIJOS SC      J41635269      8012376

**Resumen de superficies**

<u>GRUPO DE PAGO</u>	<u>SUPERFICIE ( Hectáreas )</u>			<u>IMPORTE ( Euros )</u>			<u>TOTAL</u>
	<u>Declarada</u>	<u>Determinada</u>	<u>Resuelta</u>	<u>FEADER</u>	<u>M.A.G.R.A.M.A.</u>	<u>C.A.P.</u>	
28 ALGODÓN	8,31	8,31	8,31	2.326,80	213,19	368,51	2.908,50
							2.908,50

**SUPERFICIE ( Hectáreas )**

<u>REFERENCIA SIGPAC</u>	<u>CULTIVO</u>	<u>SEC_REG</u>	<u>Declarada</u>	<u>Prod. Integrada</u>	<u>Control C.</u>	<u>Determinada</u>
41-053-018-00175-002	81190	R	4,09	4,09	-	4,09
41-053-019-00244-002	81190	R	4,22	4,22	-	4,22

**APELLIDOS Y NOMBRE / RAZÓN SOCIAL**      **NIF**      **EXPEDIENTE**

MIGUELES LOGROÑO MANUEL      28398309W      8021233

**Resumen de superficies**

<u>GRUPO DE PAGO</u>	<u>SUPERFICIE ( Hectáreas )</u>			<u>IMPORTE ( Euros )</u>			<u>TOTAL</u>
	<u>Declarada</u>	<u>Determinada</u>	<u>Resuelta</u>	<u>FEADER</u>	<u>M.A.G.R.A.M.A.</u>	<u>C.A.P.</u>	
28 ALGODÓN	4,82	4,82	4,82	1.349,60	123,66	213,74	1.687,00
							1.687,00

**SUPERFICIE ( Hectáreas )**

<u>REFERENCIA SIGPAC</u>	<u>CULTIVO</u>	<u>SEC_REG</u>	<u>Declarada</u>	<u>Prod. Integrada</u>	<u>Control C.</u>	<u>Determinada</u>
41-069-016-00049-001	81190	R	4,82	4,82	-	4,82

**APELLIDOS Y NOMBRE / RAZÓN SOCIAL**      **NIF**      **EXPEDIENTE**

MIGUEZ GARRIDO JUAN      28263853G      8021341

**Resumen de superficies**

<u>GRUPO DE PAGO</u>	<u>SUPERFICIE ( Hectáreas )</u>			<u>IMPORTE ( Euros )</u>			<u>TOTAL</u>
	<u>Declarada</u>	<u>Determinada</u>	<u>Resuelta</u>	<u>FEADER</u>	<u>M.A.G.R.A.M.A.</u>	<u>C.A.P.</u>	
28 ALGODÓN	1,97	1,97	1,97	551,60	50,54	87,36	689,50
							689,50

**SUPERFICIE ( Hectáreas )**

<u>REFERENCIA SIGPAC</u>	<u>CULTIVO</u>	<u>SEC_REG</u>	<u>Declarada</u>	<u>Prod. Integrada</u>	<u>Control C.</u>	<u>Determinada</u>
41-069-015-00310-001	81314	R	1,97	1,97	-	1,97

**APELLIDOS Y NOMBRE / RAZÓN SOCIAL**      **NIF**      **EXPEDIENTE**

MILLAN DORANTES FRANCISCO      28310070Z      8012377

**Resumen de superficies**

<u>GRUPO DE PAGO</u>	<u>SUPERFICIE ( Hectáreas )</u>			<u>IMPORTE ( Euros )</u>			<u>TOTAL</u>
	<u>Declarada</u>	<u>Determinada</u>	<u>Resuelta</u>	<u>FEADER</u>	<u>M.A.G.R.A.M.A.</u>	<u>C.A.P.</u>	
28 ALGODÓN	3,00	3,00	3,00	840,00	76,97	133,03	1.050,00
							1.050,00

**SUPERFICIE ( Hectáreas )**

<u>REFERENCIA SIGPAC</u>	<u>CULTIVO</u>	<u>SEC_REG</u>	<u>Declarada</u>	<u>Prod. Integrada</u>	<u>Control C.</u>	<u>Determinada</u>
41-053-018-00163-002	81190	R	3,00	9,15	-	3,00

**APELLIDOS Y NOMBRE / RAZÓN SOCIAL**      **NIF**      **EXPEDIENTE**

MONGE AMUEDO AURORA      75408715H      8021022

**Resumen de superficies**

<u>GRUPO DE PAGO</u>	<u>SUPERFICIE ( Hectáreas )</u>			<u>IMPORTE ( Euros )</u>			<u>TOTAL</u>
	<u>Declarada</u>	<u>Determinada</u>	<u>Resuelta</u>	<u>FEADER</u>	<u>M.A.G.R.A.M.A.</u>	<u>C.A.P.</u>	
28 ALGODÓN	1,50	1,50	1,50	420,00	38,48	66,52	525,00
							525,00

**SUPERFICIE ( Hectáreas )**

<u>REFERENCIA SIGPAC</u>	<u>CULTIVO</u>	<u>SEC_REG</u>	<u>Declarada</u>	<u>Prod. Integrada</u>	<u>Control C.</u>	<u>Determinada</u>
41-053-001-00407-002	81268	R	1,50	1,50	-	1,50

**APELLIDOS Y NOMBRE / RAZÓN SOCIAL**      **NIF**      **EXPEDIENTE**

MONGE GARCIA DOLORES      75402567B      8021466

**Resumen de superficies**

<u>GRUPO DE PAGO</u>	<u>SUPERFICIE ( Hectáreas )</u>			<u>IMPORTE ( Euros )</u>			<u>TOTAL</u>
	<u>Declarada</u>	<u>Determinada</u>	<u>Resuelta</u>	<u>FEADER</u>	<u>M.A.G.R.A.M.A.</u>	<u>C.A.P.</u>	
28 ALGODÓN	9,42	9,42	9,42	2.637,60	241,67	417,73	3.297,00
							3.297,00

**SUPERFICIE ( Hectáreas )**

<u>REFERENCIA SIGPAC</u>	<u>CULTIVO</u>	<u>SEC_REG</u>	<u>Declarada</u>	<u>Prod. Integrada</u>	<u>Control C.</u>	<u>Determinada</u>
41-020-031-00059-001	81151	R	9,42	9,42	-	9,42

**APELLIDOS Y NOMBRE / RAZÓN SOCIAL**      **NIF**      **EXPEDIENTE**

MONTES DELGADO SOCORRO      28307487F      8018195

**Resumen de superficies**

<u>GRUPO DE PAGO</u>	<u>SUPERFICIE ( Hectáreas )</u>			<u>IMPORTE ( Euros )</u>			<u>TOTAL</u>
	<u>Declarada</u>	<u>Determinada</u>	<u>Resuelta</u>	<u>FEADER</u>	<u>M.A.G.R.A.M.A.</u>	<u>C.A.P.</u>	
28 ALGODÓN	14,00	14,00	14,00	3.920,00	359,17	620,83	4.900,00
							4.900,00

**SUPERFICIE ( Hectáreas )**

<u>REFERENCIA SIGPAC</u>	<u>CULTIVO</u>	<u>SEC_REG</u>	<u>Declarada</u>	<u>Prod. Integrada</u>	<u>Control C.</u>	<u>Determinada</u>
41-005-006-00184-002	81190	R	14,00	14,00	-	14,00

**APELLIDOS Y NOMBRE / RAZÓN SOCIAL**      **NIF**      **EXPEDIENTE**

MORA CIUDAD FRANCISCO RAMON      79192866W      8019150

**Resumen de superficies**

<u>GRUPO DE PAGO</u>	<u>SUPERFICIE ( Hectáreas )</u>			<u>IMPORTE ( Euros )</u>			<u>TOTAL</u>
	<u>Declarada</u>	<u>Determinada</u>	<u>Resuelta</u>	<u>FEADER</u>	<u>M.A.G.R.A.M.A.</u>	<u>C.A.P.</u>	
28 ALGODÓN	14,49	14,49	14,49	4.057,20	371,74	642,56	5.071,50
							5.071,50

**SUPERFICIE ( Hectáreas )**

<u>REFERENCIA SIGPAC</u>	<u>CULTIVO</u>	<u>SEC_REG</u>	<u>Declarada</u>	<u>Prod. Integrada</u>	<u>Control C.</u>	<u>Determinada</u>
41-020-001-00050-001	81314	R	14,49	14,49	-	14,49

**APELLIDOS Y NOMBRE / RAZÓN SOCIAL**      **NIF**      **EXPEDIENTE**

MORA CIUDAD JOSE MARIA      79192787S      8019151

**Resumen de superficies**

<u>GRUPO DE PAGO</u>	<u>SUPERFICIE ( Hectáreas )</u>			<u>IMPORTE ( Euros )</u>			<u>TOTAL</u>
	<u>Declarada</u>	<u>Determinada</u>	<u>Resuelta</u>	<u>FEADER</u>	<u>M.A.G.R.A.M.A.</u>	<u>C.A.P.</u>	
28 ALGODÓN	3,27	3,27	3,27	915,60	83,89	145,01	1.144,50
							1.144,50

**SUPERFICIE ( Hectáreas )**

<u>REFERENCIA SIGPAC</u>	<u>CULTIVO</u>	<u>SEC_REG</u>	<u>Declarada</u>	<u>Prod. Integrada</u>	<u>Control C.</u>	<u>Determinada</u>
41-020-001-00024-001	81151	R	3,27	3,27	-	3,27

**APELLIDOS Y NOMBRE / RAZÓN SOCIAL**      **NIF**      **EXPEDIENTE**  
MORA CIUDAD ROCIO      47502654H      8019152

**Resumen de superficies**

<u>GRUPO DE PAGO</u>	<u>SUPERFICIE ( Hectáreas )</u>			<u>IMPORTE ( Euros )</u>			<u>TOTAL</u>
	<u>Declarada</u>	<u>Determinada</u>	<u>Resuelta</u>	<u>FEADER</u>	<u>M.A.G.R.A.M.A.</u>	<u>C.A.P.</u>	
28 ALGODÓN	12,57	12,57	12,57	3.519,60	322,48	557,42	4.399,50
							4.399,50

**SUPERFICIE ( Hectáreas )**

<u>REFERENCIA SIGPAC</u>	<u>CULTIVO</u>	<u>SEC_REG</u>	<u>Declarada</u>	<u>Prod. Integrada</u>	<u>Control C.</u>	<u>Determinada</u>
41-053-001-00367-001	81208	R	12,57	12,57	-	12,57

**APELLIDOS Y NOMBRE / RAZÓN SOCIAL**      **NIF**      **EXPEDIENTE**  
MORAL GAVIRA MANUEL      28264626H      8021023

**Resumen de superficies**

<u>GRUPO DE PAGO</u>	<u>SUPERFICIE ( Hectáreas )</u>			<u>IMPORTE ( Euros )</u>			<u>TOTAL</u>
	<u>Declarada</u>	<u>Determinada</u>	<u>Resuelta</u>	<u>FEADER</u>	<u>M.A.G.R.A.M.A.</u>	<u>C.A.P.</u>	
28 ALGODÓN	3,83	3,83	3,83	1.072,40	98,26	169,84	1.340,50
							1.340,50

**SUPERFICIE ( Hectáreas )**

<u>REFERENCIA SIGPAC</u>	<u>CULTIVO</u>	<u>SEC_REG</u>	<u>Declarada</u>	<u>Prod. Integrada</u>	<u>Control C.</u>	<u>Determinada</u>
41-069-012-00169-002	81151	R	1,41	1,41	-	1,41
41-069-012-00243-001	81151	R	1,30	1,30	-	1,30
41-069-013-00004-002	81151	R	1,12	1,12	-	1,12

**APELLIDOS Y NOMBRE / RAZÓN SOCIAL**      **NIF**      **EXPEDIENTE**  
MORALES PEREZ CRISTOBAL      75627929L      8016319

**Resumen de superficies**

<u>GRUPO DE PAGO</u>	<u>SUPERFICIE ( Hectáreas )</u>			<u>IMPORTE ( Euros )</u>			<u>TOTAL</u>
	<u>Declarada</u>	<u>Determinada</u>	<u>Resuelta</u>	<u>FEADER</u>	<u>M.A.G.R.A.M.A.</u>	<u>C.A.P.</u>	
28 ALGODÓN	5,00	5,00	5,00	1.400,00	128,28	221,72	1.750,00
							1.750,00

**SUPERFICIE ( Hectáreas )**

<u>REFERENCIA SIGPAC</u>	<u>CULTIVO</u>	<u>SEC_REG</u>	<u>Declarada</u>	<u>Prod. Integrada</u>	<u>Control C.</u>	<u>Determinada</u>
41-095-065-00009-001	81268	R	5,00	5,00	-	5,00

**APELLIDOS Y NOMBRE / RAZÓN SOCIAL**      **NIF**      **EXPEDIENTE**  
MORATO GONZALEZ JUAN      75321000W      8031090

**Resumen de superficies**

<u>GRUPO DE PAGO</u>	<u>SUPERFICIE ( Hectáreas )</u>			<u>IMPORTE ( Euros )</u>			<u>TOTAL</u>
	<u>Declarada</u>	<u>Determinada</u>	<u>Resuelta</u>	<u>FEADER</u>	<u>M.A.G.R.A.M.A.</u>	<u>C.A.P.</u>	
28 ALGODÓN	16,38	16,38	16,38	4.586,40	420,23	726,37	5.733,00
							5.733,00

**SUPERFICIE ( Hectáreas )**

<u>REFERENCIA SIGPAC</u>	<u>CULTIVO</u>	<u>SEC_REG</u>	<u>Declarada</u>	<u>Prod. Integrada</u>	<u>Control C.</u>	<u>Determinada</u>
41-020-004-00016-005	81190	R	8,00	8,00	-	8,00
41-020-004-00126-001	81190	R	0,89	0,89	-	0,89
41-020-004-00126-002	81190	R	4,99	4,99	-	4,99
41-020-004-00126-003	81190	R	0,06	0,06	-	0,06
41-020-004-00126-004	81190	R	0,16	0,16	-	0,16
41-020-004-00158-003	81190	R	2,28	2,28	-	2,28



**APELLIDOS Y NOMBRE / RAZÓN SOCIAL**      **NIF**      **EXPEDIENTE**  
 MOREJON MORATO JUAN JESUS      47006547K      8017011

**Resumen de superficies**

<u>GRUPO DE PAGO</u>	<u>SUPERFICIE ( Hectáreas )</u>			<u>IMPORTE ( Euros )</u>			<u>TOTAL</u>
	<u>Declarada</u>	<u>Determinada</u>	<u>Resuelta</u>	<u>FEADER</u>	<u>M.A.G.R.A.M.A.</u>	<u>C.A.P.</u>	
28 ALGODÓN	10,00	10,00	10,00	2.800,00	256,55	443,45	3.500,00
							3.500,00

**SUPERFICIE ( Hectáreas )**

<u>REFERENCIA SIGPAC</u>	<u>CULTIVO</u>	<u>SEC_REG</u>	<u>Declarada</u>	<u>Prod. Integrada</u>	<u>Control C.</u>	<u>Determinada</u>
41-020-003-00022-001	81190	R	1,53	1,53	-	1,53
41-020-004-00091-001	81190	R	5,00	5,00	-	5,00
41-020-016-00045-001	81190	R	3,47	3,47	-	3,47

**APELLIDOS Y NOMBRE / RAZÓN SOCIAL**      **NIF**      **EXPEDIENTE**  
 MORENO MELGAREJO MICAELA      75322370S      8020956

**Resumen de superficies**

<u>GRUPO DE PAGO</u>	<u>SUPERFICIE ( Hectáreas )</u>			<u>IMPORTE ( Euros )</u>			<u>TOTAL</u>
	<u>Declarada</u>	<u>Determinada</u>	<u>Resuelta</u>	<u>FEADER</u>	<u>M.A.G.R.A.M.A.</u>	<u>C.A.P.</u>	
28 ALGODÓN	8,00	8,00	8,00	2.240,00	205,24	354,76	2.800,00
							2.800,00

**SUPERFICIE ( Hectáreas )**

<u>REFERENCIA SIGPAC</u>	<u>CULTIVO</u>	<u>SEC_REG</u>	<u>Declarada</u>	<u>Prod. Integrada</u>	<u>Control C.</u>	<u>Determinada</u>
41-038-036-00070-001	81361	R	8,00	8,00	-	8,00

**APELLIDOS Y NOMBRE / RAZÓN SOCIAL**      **NIF**      **EXPEDIENTE**  
 MORENO MUÑIZ JOSE MANUEL      28427404W      8021027

**Resumen de superficies**

<u>GRUPO DE PAGO</u>	<u>SUPERFICIE ( Hectáreas )</u>			<u>IMPORTE ( Euros )</u>			<u>TOTAL</u>
	<u>Declarada</u>	<u>Determinada</u>	<u>Resuelta</u>	<u>FEADER</u>	<u>M.A.G.R.A.M.A.</u>	<u>C.A.P.</u>	
28 ALGODÓN	10,00	10,00	10,00	2.800,00	256,55	443,45	3.500,00
							3.500,00

**SUPERFICIE ( Hectáreas )**

<u>REFERENCIA SIGPAC</u>	<u>CULTIVO</u>	<u>SEC_REG</u>	<u>Declarada</u>	<u>Prod. Integrada</u>	<u>Control C.</u>	<u>Determinada</u>
41-038-036-00158-001	81151	R	10,00	13,55	-	10,00

**APELLIDOS Y NOMBRE / RAZÓN SOCIAL**      **NIF**      **EXPEDIENTE**  
 MORENO SANCHEZ NORIEGA JUAN      75477724G      8021236

**Resumen de superficies**

<u>GRUPO DE PAGO</u>	<u>SUPERFICIE ( Hectáreas )</u>			<u>IMPORTE ( Euros )</u>			<u>TOTAL</u>
	<u>Declarada</u>	<u>Determinada</u>	<u>Resuelta</u>	<u>FEADER</u>	<u>M.A.G.R.A.M.A.</u>	<u>C.A.P.</u>	
28 ALGODÓN	1,11	1,11	1,11	310,80	28,48	49,22	388,50
							388,50

**SUPERFICIE ( Hectáreas )**

<u>REFERENCIA SIGPAC</u>	<u>CULTIVO</u>	<u>SEC_REG</u>	<u>Declarada</u>	<u>Prod. Integrada</u>	<u>Control C.</u>	<u>Determinada</u>
41-095-003-00310-001	81190	R	1,11	1,11	-	1,11



**APELLIDOS Y NOMBRE / RAZÓN SOCIAL**

MUÑOZ E HIJOS, S.C.

**NIF**

J41955345

**EXPEDIENTE**

8006852

**Resumen de superficies**

GRUPO DE PAGO	SUPERFICIE ( Hectáreas )			IMPORTE ( Euros )			TOTAL
	Declarada	Determinada	Resuelta	FEADER	M.A.G.R.A.M.A.	C.A.P.	
28 ALGODÓN	19,37	19,37	19,37	5.423,60	496,94	858,96	6.779,50
							6.779,50

**SUPERFICIE ( Hectáreas )**

REFERENCIA SIGPAC	CULTIVO	SEC_REG	Declarada	Prod. Integrada	Control C.	Determinada
41-069-015-00146-001	81268	R	6,45	6,45	-	6,45
41-069-016-00050-001	81268	R	5,22	5,22	-	5,22
41-095-062-00046-002	81268	R	2,00	2,00	-	2,00
41-095-063-00031-001	81268	R	5,70	5,70	-	5,70

**APELLIDOS Y NOMBRE / RAZÓN SOCIAL**

MUÑOZ GOMEZ ANTONIO

**NIF**

28393463D

**EXPEDIENTE**

8012381

**Resumen de superficies**

GRUPO DE PAGO	SUPERFICIE ( Hectáreas )			IMPORTE ( Euros )			TOTAL
	Declarada	Determinada	Resuelta	FEADER	M.A.G.R.A.M.A.	C.A.P.	
28 ALGODÓN	11,21	11,21	11,21	3.138,80	287,59	497,11	3.923,50
							3.923,50

**SUPERFICIE ( Hectáreas )**

REFERENCIA SIGPAC	CULTIVO	SEC_REG	Declarada	Prod. Integrada	Control C.	Determinada
41-053-018-00035-001	81190	R	6,15	6,15	-	6,15
41-053-038-00019-002	81190	R	5,06	5,06	-	5,06

**APELLIDOS Y NOMBRE / RAZÓN SOCIAL**

MUÑOZ GOMEZ CARMEN

**NIF**

75367630B

**EXPEDIENTE**

8012382

**Resumen de superficies**

GRUPO DE PAGO	SUPERFICIE ( Hectáreas )			IMPORTE ( Euros )			TOTAL
	Declarada	Determinada	Resuelta	FEADER	M.A.G.R.A.M.A.	C.A.P.	
28 ALGODÓN	6,09	6,09	6,09	1.705,20	156,24	270,06	2.131,50
							2.131,50

**SUPERFICIE ( Hectáreas )**

REFERENCIA SIGPAC	CULTIVO	SEC_REG	Declarada	Prod. Integrada	Control C.	Determinada
41-053-001-00402-001	81190	R	6,09	6,09	-	6,09

**APELLIDOS Y NOMBRE / RAZÓN SOCIAL**

MUÑOZ MORENO JUAN

**NIF**

52665997E

**EXPEDIENTE**

8006853

**Resumen de superficies**

GRUPO DE PAGO	SUPERFICIE ( Hectáreas )			IMPORTE ( Euros )			TOTAL
	Declarada	Determinada	Resuelta	FEADER	M.A.G.R.A.M.A.	C.A.P.	
28 ALGODÓN	9,61	9,61	9,61	2.690,80	246,54	426,16	3.363,50
							3.363,50

**SUPERFICIE ( Hectáreas )**

REFERENCIA SIGPAC	CULTIVO	SEC_REG	Declarada	Prod. Integrada	Control C.	Determinada
41-095-062-00012-003	81268	R	9,61	9,61	-	9,61

**APELLIDOS Y NOMBRE / RAZÓN SOCIAL**

MUÑOZ PIÑERO MARIA ANTONIA

**NIF**

75319608J

**EXPEDIENTE**

8022365

**Resumen de superficies**

GRUPO DE PAGO	SUPERFICIE ( Hectáreas )			IMPORTE ( Euros )			TOTAL
	Declarada	Determinada	Resuelta	FEADER	M.A.G.R.A.M.A.	C.A.P.	
28 ALGODÓN	5,58	5,58	5,58	1.562,40	143,15	247,45	1.953,00
							1.953,00

**SUPERFICIE ( Hectáreas )**

REFERENCIA SIGPAC	CULTIVO	SEC_REG	Declarada	Prod. Integrada	Control C.	Determinada
41-053-001-00259-002	81268	R	5,58	5,58	-	5,58

**APELLIDOS Y NOMBRE / RAZÓN SOCIAL**      **NIF**      **EXPEDIENTE**

MUÑOZ RINCON RAMON      34070551F      8021413

**Resumen de superficies**

<u>GRUPO DE PAGO</u>	<u>SUPERFICIE ( Hectáreas )</u>			<u>IMPORTE ( Euros )</u>			<u>TOTAL</u>
	<u>Declarada</u>	<u>Determinada</u>	<u>Resuelta</u>	<u>FEADER</u>	<u>M.A.G.R.A.M.A.</u>	<u>C.A.P.</u>	
28 ALGODÓN	4,03	4,03	4,03	1.128,40	103,39	178,71	1.410,50
							1.410,50

**SUPERFICIE ( Hectáreas )**

<u>REFERENCIA SIGPAC</u>	<u>CULTIVO</u>	<u>SEC_REG</u>	<u>Declarada</u>	<u>Prod. Integrada</u>	<u>Control C.</u>	<u>Determinada</u>
41-069-005-00004-002	81190	R	4,03	4,03	-	4,03

**APELLIDOS Y NOMBRE / RAZÓN SOCIAL**      **NIF**      **EXPEDIENTE**

MUÑOZ SANCHEZ LETICIA      79210696F      8012384

**Resumen de superficies**

<u>GRUPO DE PAGO</u>	<u>SUPERFICIE ( Hectáreas )</u>			<u>IMPORTE ( Euros )</u>			<u>TOTAL</u>
	<u>Declarada</u>	<u>Determinada</u>	<u>Resuelta</u>	<u>FEADER</u>	<u>M.A.G.R.A.M.A.</u>	<u>C.A.P.</u>	
28 ALGODÓN	11,79	11,79	11,79	3.301,20	302,47	522,83	4.126,50
							4.126,50

**SUPERFICIE ( Hectáreas )**

<u>REFERENCIA SIGPAC</u>	<u>CULTIVO</u>	<u>SEC_REG</u>	<u>Declarada</u>	<u>Prod. Integrada</u>	<u>Control C.</u>	<u>Determinada</u>
41-053-019-00210-003	81190	R	5,70	5,70	-	5,70
41-053-019-00241-002	81190	R	6,09	6,09	-	6,09

**APELLIDOS Y NOMBRE / RAZÓN SOCIAL**      **NIF**      **EXPEDIENTE**

MUÑOZ Y ROMANO SOCIEDAD CIVIL      J41700816      8021414

**Resumen de superficies**

<u>GRUPO DE PAGO</u>	<u>SUPERFICIE ( Hectáreas )</u>			<u>IMPORTE ( Euros )</u>			<u>TOTAL</u>
	<u>Declarada</u>	<u>Determinada</u>	<u>Resuelta</u>	<u>FEADER</u>	<u>M.A.G.R.A.M.A.</u>	<u>C.A.P.</u>	
28 ALGODÓN	38,15	38,15	38,15	10.682,00	978,74	1.691,76	13.352,50
							13.352,50

**SUPERFICIE ( Hectáreas )**

<u>REFERENCIA SIGPAC</u>	<u>CULTIVO</u>	<u>SEC_REG</u>	<u>Declarada</u>	<u>Prod. Integrada</u>	<u>Control C.</u>	<u>Determinada</u>
41-012-018-00009-007	81268	R	15,51	15,51	-	15,51
41-069-002-00004-001	81268	R	8,49	8,49	-	8,49
41-069-002-00005-001	81268	R	8,05	8,05	-	8,05
41-069-005-00002-001	81190	R	6,10	6,10	-	6,10

**APELLIDOS Y NOMBRE / RAZÓN SOCIAL**      **NIF**      **EXPEDIENTE**

MUÑOZ-GARCIA S.C      J91879221      8013968

**Resumen de superficies**

<u>GRUPO DE PAGO</u>	<u>SUPERFICIE ( Hectáreas )</u>			<u>IMPORTE ( Euros )</u>			<u>TOTAL</u>
	<u>Declarada</u>	<u>Determinada</u>	<u>Resuelta</u>	<u>FEADER</u>	<u>M.A.G.R.A.M.A.</u>	<u>C.A.P.</u>	
28 ALGODÓN	5,00	5,00	5,00	1.400,00	128,28	221,72	1.750,00
							1.750,00

**SUPERFICIE ( Hectáreas )**

<u>REFERENCIA SIGPAC</u>	<u>CULTIVO</u>	<u>SEC_REG</u>	<u>Declarada</u>	<u>Prod. Integrada</u>	<u>Control C.</u>	<u>Determinada</u>
41-020-032-00036-003	81268	R	5,00	5,00	-	5,00



**APELLIDOS Y NOMBRE / RAZÓN SOCIAL**      **NIF**      **EXPEDIENTE**

NAVARRO MARTIN ISABEL      28686684A      8021343

**Resumen de superficies**

<u>GRUPO DE PAGO</u>	<u>SUPERFICIE ( Hectáreas )</u>			<u>IMPORTE ( Euros )</u>			<u>TOTAL</u>
	<u>Declarada</u>	<u>Determinada</u>	<u>Resuelta</u>	<u>FEADER</u>	<u>M.A.G.R.A.M.A.</u>	<u>C.A.P.</u>	
28 ALGODÓN	11,87	11,87	11,87	3.323,60	304,52	526,38	4.154,50
							4.154,50

**SUPERFICIE ( Hectáreas )**

<u>REFERENCIA SIGPAC</u>	<u>CULTIVO</u>	<u>SEC_REG</u>	<u>Declarada</u>	<u>Prod. Integrada</u>	<u>Control C.</u>	<u>Determinada</u>
41-020-031-00006-001	81296	R	5,87	5,87	-	5,87
41-020-031-00019-001	81296	R	5,40	5,40	-	5,40
41-020-031-00019-004	81296	R	0,60	0,60	-	0,60

**APELLIDOS Y NOMBRE / RAZÓN SOCIAL**      **NIF**      **EXPEDIENTE**

NAVIO RIDAO JOSE ANGEL      28493589Q      8000094

**Resumen de superficies**

<u>GRUPO DE PAGO</u>	<u>SUPERFICIE ( Hectáreas )</u>			<u>IMPORTE ( Euros )</u>			<u>TOTAL</u>
	<u>Declarada</u>	<u>Determinada</u>	<u>Resuelta</u>	<u>FEADER</u>	<u>M.A.G.R.A.M.A.</u>	<u>C.A.P.</u>	
28 ALGODÓN	9,80	9,80	9,80	2.744,00	251,42	434,58	3.430,00
							3.430,00

**SUPERFICIE ( Hectáreas )**

<u>REFERENCIA SIGPAC</u>	<u>CULTIVO</u>	<u>SEC_REG</u>	<u>Declarada</u>	<u>Prod. Integrada</u>	<u>Control C.</u>	<u>Determinada</u>
41-004-007-00005-001	81268	S	3,70	3,70	-	3,70
41-004-007-00022-001	81268	S	6,10	6,10	-	6,10

**APELLIDOS Y NOMBRE / RAZÓN SOCIAL**      **NIF**      **EXPEDIENTE**

NAVIO RIDAO JOSE ANTONIO      28481740N      8000095

**Resumen de superficies**

<u>GRUPO DE PAGO</u>	<u>SUPERFICIE ( Hectáreas )</u>			<u>IMPORTE ( Euros )</u>			<u>TOTAL</u>
	<u>Declarada</u>	<u>Determinada</u>	<u>Resuelta</u>	<u>FEADER</u>	<u>M.A.G.R.A.M.A.</u>	<u>C.A.P.</u>	
28 ALGODÓN	9,78	9,78	9,78	2.738,40	250,91	433,69	3.423,00
							3.423,00

**SUPERFICIE ( Hectáreas )**

<u>REFERENCIA SIGPAC</u>	<u>CULTIVO</u>	<u>SEC_REG</u>	<u>Declarada</u>	<u>Prod. Integrada</u>	<u>Control C.</u>	<u>Determinada</u>
41-004-007-00002-001	81268	S	1,87	1,87	-	1,87
41-004-007-00005-001	81268	S	7,91	7,91	-	7,91

**APELLIDOS Y NOMBRE / RAZÓN SOCIAL**      **NIF**      **EXPEDIENTE**

NAVIO RIDAO JUAN JOSE      28469514E      8000096

**Resumen de superficies**

<u>GRUPO DE PAGO</u>	<u>SUPERFICIE ( Hectáreas )</u>			<u>IMPORTE ( Euros )</u>			<u>TOTAL</u>
	<u>Declarada</u>	<u>Determinada</u>	<u>Resuelta</u>	<u>FEADER</u>	<u>M.A.G.R.A.M.A.</u>	<u>C.A.P.</u>	
28 ALGODÓN	9,90	9,90	9,90	2.772,00	253,98	439,02	3.465,00
							3.465,00

**SUPERFICIE ( Hectáreas )**

<u>REFERENCIA SIGPAC</u>	<u>CULTIVO</u>	<u>SEC_REG</u>	<u>Declarada</u>	<u>Prod. Integrada</u>	<u>Control C.</u>	<u>Determinada</u>
41-004-007-00002-001	81268	S	9,90	9,90	-	9,90

**APELLIDOS Y NOMBRE / RAZÓN SOCIAL**      **NIF**      **EXPEDIENTE**

NEGRETE GOMEZ DOLORES      27659527A      8001627

**Resumen de superficies**

<u>GRUPO DE PAGO</u>	<u>SUPERFICIE ( Hectáreas )</u>			<u>IMPORTE ( Euros )</u>			<u>TOTAL</u>
	<u>Declarada</u>	<u>Determinada</u>	<u>Resuelta</u>	<u>FEADER</u>	<u>M.A.G.R.A.M.A.</u>	<u>C.A.P.</u>	
28 ALGODÓN	10,00	10,00	10,00	2.800,00	256,55	443,45	3.500,00
							3.500,00

**SUPERFICIE ( Hectáreas )**

<u>REFERENCIA SIGPAC</u>	<u>CULTIVO</u>	<u>SEC_REG</u>	<u>Declarada</u>	<u>Prod. Integrada</u>	<u>Control C.</u>	<u>Determinada</u>
41-095-062-00042-001	81151	R	10,00	10,00	-	10,00



**APELLIDOS Y NOMBRE / RAZÓN SOCIAL**      **NIF**      **EXPEDIENTE**  
 NIETO DURAN MARIA DEL CARMEN      52286007S      8021376

**Resumen de superficies**

<u>GRUPO DE PAGO</u>	<u>SUPERFICIE ( Hectáreas )</u>			<u>IMPORTE ( Euros )</u>			<u>TOTAL</u>
	<u>Declarada</u>	<u>Determinada</u>	<u>Resuelta</u>	<u>FEADER</u>	<u>M.A.G.R.A.M.A.</u>	<u>C.A.P.</u>	
28 ALGODÓN	9,80	9,80	9,80	2.744,00	251,42	434,58	3.430,00
							3.430,00

**SUPERFICIE ( Hectáreas )**

<u>REFERENCIA SIGPAC</u>	<u>CULTIVO</u>	<u>SEC_REG</u>	<u>Declarada</u>	<u>Prod. Integrada</u>	<u>Control C.</u>	<u>Determinada</u>
41-053-001-00173-002	81268	R	5,28	5,28	-	5,28
41-095-062-00007-001	81268	R	4,52	4,52	-	4,52

**APELLIDOS Y NOMBRE / RAZÓN SOCIAL**      **NIF**      **EXPEDIENTE**  
 NUÑEZ BENITEZ FRANCISCO      28666074R      8021094

**Resumen de superficies**

<u>GRUPO DE PAGO</u>	<u>SUPERFICIE ( Hectáreas )</u>			<u>IMPORTE ( Euros )</u>			<u>TOTAL</u>
	<u>Declarada</u>	<u>Determinada</u>	<u>Resuelta</u>	<u>FEADER</u>	<u>M.A.G.R.A.M.A.</u>	<u>C.A.P.</u>	
28 ALGODÓN	1,54	1,54	1,54	431,20	39,51	68,29	539,00
							539,00

**SUPERFICIE ( Hectáreas )**

<u>REFERENCIA SIGPAC</u>	<u>CULTIVO</u>	<u>SEC_REG</u>	<u>Declarada</u>	<u>Prod. Integrada</u>	<u>Control C.</u>	<u>Determinada</u>
41-069-003-00060-001	81268	R	1,54	1,54	-	1,54

**APELLIDOS Y NOMBRE / RAZÓN SOCIAL**      **NIF**      **EXPEDIENTE**  
 NUÑEZ BENNET HORACIO      34054361D      8029015

**Resumen de superficies**

<u>GRUPO DE PAGO</u>	<u>SUPERFICIE ( Hectáreas )</u>			<u>IMPORTE ( Euros )</u>			<u>TOTAL</u>
	<u>Declarada</u>	<u>Determinada</u>	<u>Resuelta</u>	<u>FEADER</u>	<u>M.A.G.R.A.M.A.</u>	<u>C.A.P.</u>	
28 ALGODÓN	9,99	9,99	9,99	2.797,20	256,29	443,01	3.496,50
							3.496,50

**SUPERFICIE ( Hectáreas )**

<u>REFERENCIA SIGPAC</u>	<u>CULTIVO</u>	<u>SEC_REG</u>	<u>Declarada</u>	<u>Prod. Integrada</u>	<u>Control C.</u>	<u>Determinada</u>
41-095-087-00032-001	81268	R	9,99	9,99	-	9,99

**APELLIDOS Y NOMBRE / RAZÓN SOCIAL**      **NIF**      **EXPEDIENTE**  
 NUÑEZ CASAUS FRANCISCO      28508963A      8001631

**Resumen de superficies**

<u>GRUPO DE PAGO</u>	<u>SUPERFICIE ( Hectáreas )</u>			<u>IMPORTE ( Euros )</u>			<u>TOTAL</u>
	<u>Declarada</u>	<u>Determinada</u>	<u>Resuelta</u>	<u>FEADER</u>	<u>M.A.G.R.A.M.A.</u>	<u>C.A.P.</u>	
28 ALGODÓN	15,00	15,00	15,00	4.200,00	384,83	665,17	5.250,00
							5.250,00

**SUPERFICIE ( Hectáreas )**

<u>REFERENCIA SIGPAC</u>	<u>CULTIVO</u>	<u>SEC_REG</u>	<u>Declarada</u>	<u>Prod. Integrada</u>	<u>Control C.</u>	<u>Determinada</u>
41-069-016-00057-001	81268	R	12,27	12,27	-	12,27
41-069-020-00248-001	81268	R	1,00	2,39	-	1,00
41-069-020-00249-001	81268	R	0,57	0,57	-	0,57
41-069-020-00250-001	81268	R	1,16	1,16	-	1,16

**APELLIDOS Y NOMBRE / RAZÓN SOCIAL**      **NIF**      **EXPEDIENTE**  
 NUÑEZ SANCHEZ MARIA      28650533P      8021469

**Resumen de superficies**

<u>GRUPO DE PAGO</u>	<u>SUPERFICIE ( Hectáreas )</u>			<u>IMPORTE ( Euros )</u>			<u>TOTAL</u>
	<u>Declarada</u>	<u>Determinada</u>	<u>Resuelta</u>	<u>FEADER</u>	<u>M.A.G.R.A.M.A.</u>	<u>C.A.P.</u>	
28 ALGODÓN	0,83	0,83	0,83	232,40	21,29	36,81	290,50
							290,50

**SUPERFICIE ( Hectáreas )**

<u>REFERENCIA SIGPAC</u>	<u>CULTIVO</u>	<u>SEC_REG</u>	<u>Declarada</u>	<u>Prod. Integrada</u>	<u>Control C.</u>	<u>Determinada</u>
41-095-087-00034-003	81190	R	0,83	0,83	-	0,83

**APELLIDOS Y NOMBRE / RAZÓN SOCIAL**      **NIF**      **EXPEDIENTE**  
 ONETTI REYES MARIA ADELFA      75390951X      8009870

**Resumen de superficies**

GRUPO DE PAGO	SUPERFICIE ( Hectáreas )			IMPORTE ( Euros )			TOTAL
	Declarada	Determinada	Resuelta	FEADER	M.A.G.R.A.M.A.	C.A.P.	
28 ALGODÓN	8,66	8,66	8,66	2.424,80	222,17	384,03	3.031,00
							3.031,00

**SUPERFICIE ( Hectáreas )**

REFERENCIA SIGPAC	CULTIVO	SEC_REG	Declarada	Prod. Integrada	Control C.	Determinada
41-039-021-00005-001	81190	R	2,34	2,34	-	2,34
41-039-021-00013-002	81190	R	1,52	1,52	-	1,52
41-039-021-00109-003	81190	R	4,80	4,80	-	4,80

**APELLIDOS Y NOMBRE / RAZÓN SOCIAL**      **NIF**      **EXPEDIENTE**  
 ONTIVERO BELLOSO ANTONIA      75402269N      8005519

**Resumen de superficies**

GRUPO DE PAGO	SUPERFICIE ( Hectáreas )			IMPORTE ( Euros )			TOTAL
	Declarada	Determinada	Resuelta	FEADER	M.A.G.R.A.M.A.	C.A.P.	
28 ALGODÓN	1,77	1,77	1,77	495,60	45,41	78,49	619,50
							619,50

**SUPERFICIE ( Hectáreas )**

REFERENCIA SIGPAC	CULTIVO	SEC_REG	Declarada	Prod. Integrada	Control C.	Determinada
41-095-060-00096-001	81296	R	1,77	1,77	-	1,77

**APELLIDOS Y NOMBRE / RAZÓN SOCIAL**      **NIF**      **EXPEDIENTE**  
 ONTIVERO BELLOSO JOSEFA      75402270J      8005520

**Resumen de superficies**

GRUPO DE PAGO	SUPERFICIE ( Hectáreas )			IMPORTE ( Euros )			TOTAL
	Declarada	Determinada	Resuelta	FEADER	M.A.G.R.A.M.A.	C.A.P.	
28 ALGODÓN	1,77	1,77	1,77	495,60	45,41	78,49	619,50
							619,50

**SUPERFICIE ( Hectáreas )**

REFERENCIA SIGPAC	CULTIVO	SEC_REG	Declarada	Prod. Integrada	Control C.	Determinada
41-095-060-00096-001	81296	R	1,77	1,77	-	1,77

**APELLIDOS Y NOMBRE / RAZÓN SOCIAL**      **NIF**      **EXPEDIENTE**  
 ONTIVERO BELLOSO JUAN ANTONIO      79210880F      8005521

**Resumen de superficies**

GRUPO DE PAGO	SUPERFICIE ( Hectáreas )			IMPORTE ( Euros )			TOTAL
	Declarada	Determinada	Resuelta	FEADER	M.A.G.R.A.M.A.	C.A.P.	
28 ALGODÓN	1,77	1,77	1,77	495,60	45,41	78,49	619,50
							619,50

**SUPERFICIE ( Hectáreas )**

REFERENCIA SIGPAC	CULTIVO	SEC_REG	Declarada	Prod. Integrada	Control C.	Determinada
41-095-060-00096-001	81296	R	1,77	1,77	-	1,77

**APELLIDOS Y NOMBRE / RAZÓN SOCIAL**      **NIF**      **EXPEDIENTE**  
 ONTIVERO BELLOSO MANUEL      28904859T      8005522

**Resumen de superficies**

GRUPO DE PAGO	SUPERFICIE ( Hectáreas )			IMPORTE ( Euros )			TOTAL
	Declarada	Determinada	Resuelta	FEADER	M.A.G.R.A.M.A.	C.A.P.	
28 ALGODÓN	1,77	1,77	1,77	495,60	45,41	78,49	619,50
							619,50

**SUPERFICIE ( Hectáreas )**

REFERENCIA SIGPAC	CULTIVO	SEC_REG	Declarada	Prod. Integrada	Control C.	Determinada
41-095-060-00096-001	81296	R	1,77	1,77	-	1,77

**APELLIDOS Y NOMBRE / RAZÓN SOCIAL**      **NIF**      **EXPEDIENTE**

ONTIVERO BELLOSO PEDRO      52272338P      8005523

**Resumen de superficies**

<u>GRUPO DE PAGO</u>	<u>SUPERFICIE ( Hectáreas )</u>			<u>IMPORTE ( Euros )</u>			<u>TOTAL</u>
	<u>Declarada</u>	<u>Determinada</u>	<u>Resuelta</u>	<u>FEADER</u>	<u>M.A.G.R.A.M.A.</u>	<u>C.A.P.</u>	
28 ALGODÓN	1,76	1,76	1,76	492,80	45,15	78,05	616,00
							616,00

**SUPERFICIE ( Hectáreas )**

<u>REFERENCIA SIGPAC</u>	<u>CULTIVO</u>	<u>SEC_REG</u>	<u>Declarada</u>	<u>Prod. Integrada</u>	<u>Control C.</u>	<u>Determinada</u>
41-095-060-00096-001	81296	R	1,76	1,76	-	1,76

**APELLIDOS Y NOMBRE / RAZÓN SOCIAL**      **NIF**      **EXPEDIENTE**

ORIHUELA ROMAN MARIA DEL CARMEN      28542662F      8021471

**Resumen de superficies**

<u>GRUPO DE PAGO</u>	<u>SUPERFICIE ( Hectáreas )</u>			<u>IMPORTE ( Euros )</u>			<u>TOTAL</u>
	<u>Declarada</u>	<u>Determinada</u>	<u>Resuelta</u>	<u>FEADER</u>	<u>M.A.G.R.A.M.A.</u>	<u>C.A.P.</u>	
28 ALGODÓN	29,86	29,86	29,86	8.360,80	766,06	1.324,14	10.451,00
							10.451,00

**SUPERFICIE ( Hectáreas )**

<u>REFERENCIA SIGPAC</u>	<u>CULTIVO</u>	<u>SEC_REG</u>	<u>Declarada</u>	<u>Prod. Integrada</u>	<u>Control C.</u>	<u>Determinada</u>
41-020-001-00028-002	81268	R	5,35	5,35	-	5,35
41-053-001-00423-001	81268	R	12,12	12,12	-	12,12
41-069-013-00018-005	81268	R	1,04	1,04	-	1,04
41-069-013-00018-006	81268	R	6,40	6,40	-	6,40
41-095-065-00004-001	81268	R	4,95	4,95	-	4,95

**APELLIDOS Y NOMBRE / RAZÓN SOCIAL**      **NIF**      **EXPEDIENTE**

ORTEGA MEJIAS FELISA      28461419T      8021034

**Resumen de superficies**

<u>GRUPO DE PAGO</u>	<u>SUPERFICIE ( Hectáreas )</u>			<u>IMPORTE ( Euros )</u>			<u>TOTAL</u>
	<u>Declarada</u>	<u>Determinada</u>	<u>Resuelta</u>	<u>FEADER</u>	<u>M.A.G.R.A.M.A.</u>	<u>C.A.P.</u>	
28 ALGODÓN	8,50	8,50	8,50	2.380,00	218,07	376,93	2.975,00
							2.975,00

**SUPERFICIE ( Hectáreas )**

<u>REFERENCIA SIGPAC</u>	<u>CULTIVO</u>	<u>SEC_REG</u>	<u>Declarada</u>	<u>Prod. Integrada</u>	<u>Control C.</u>	<u>Determinada</u>
41-020-031-00027-001	81151	R	1,00	12,27	-	1,00
41-069-019-00037-003	81151	R	7,50	7,50	-	7,50

**APELLIDOS Y NOMBRE / RAZÓN SOCIAL**      **NIF**      **EXPEDIENTE**

ORTEGA PARRA ANA DEL RIO      75225536B      8029499

**Resumen de superficies**

<u>GRUPO DE PAGO</u>	<u>SUPERFICIE ( Hectáreas )</u>			<u>IMPORTE ( Euros )</u>			<u>TOTAL</u>
	<u>Declarada</u>	<u>Determinada</u>	<u>Resuelta</u>	<u>FEADER</u>	<u>M.A.G.R.A.M.A.</u>	<u>C.A.P.</u>	
28 ALGODÓN	2,18	2,18	2,18	610,40	55,93	96,67	763,00
							763,00

**SUPERFICIE ( Hectáreas )**

<u>REFERENCIA SIGPAC</u>	<u>CULTIVO</u>	<u>SEC_REG</u>	<u>Declarada</u>	<u>Prod. Integrada</u>	<u>Control C.</u>	<u>Determinada</u>
23-096-017-00024-001	81190	R	0,68	0,68	-	0,68
23-096-017-00025-001	81190	R	0,02	0,02	-	0,02
23-096-017-00332-001	81190	R	1,48	1,48	-	1,48



**APELLIDOS Y NOMBRE / RAZÓN SOCIAL**      **NIF**      **EXPEDIENTE**  
 ORTIZ SANCHEZ FRANCISCO      75326473R      8018550

**Resumen de superficies**

GRUPO DE PAGO	SUPERFICIE ( Hectáreas )			IMPORTE ( Euros )			TOTAL
	Declarada	Determinada	Resuelta	FEADER	M.A.G.R.A.M.A.	C.A.P.	
28 ALGODÓN	8,50	8,50	8,50	2.380,00	218,07	376,93	2.975,00
							2.975,00

**SUPERFICIE ( Hectáreas )**

REFERENCIA SIGPAC	CULTIVO	SEC_REG	Declarada	Prod. Integrada	Control C.	Determinada
41-095-087-00065-003	81268	R	8,50	8,50	-	8,50

**APELLIDOS Y NOMBRE / RAZÓN SOCIAL**      **NIF**      **EXPEDIENTE**  
 OVIAGRO,S.L.      B41838749      8019158

**Resumen de superficies**

GRUPO DE PAGO	SUPERFICIE ( Hectáreas )			IMPORTE ( Euros )			TOTAL
	Declarada	Determinada	Resuelta	FEADER	M.A.G.R.A.M.A.	C.A.P.	
28 ALGODÓN	25,24	25,24	25,24	7.067,20	647,53	1.119,27	8.834,00
							8.834,00

**SUPERFICIE ( Hectáreas )**

REFERENCIA SIGPAC	CULTIVO	SEC_REG	Declarada	Prod. Integrada	Control C.	Determinada
41-053-001-00178-002	81314	R	12,08	12,08	-	12,08
41-053-001-00180-004	81336	R	2,00	12,08	-	2,00
41-053-001-00218-001	81314	R	4,66	4,66	-	4,66
41-053-019-00167-001	81268	R	6,50	6,50	-	6,50

**APELLIDOS Y NOMBRE / RAZÓN SOCIAL**      **NIF**      **EXPEDIENTE**  
 OVIEDO BOCANEGRA JOSE      28571463N      8013111

**Resumen de superficies**

GRUPO DE PAGO	SUPERFICIE ( Hectáreas )			IMPORTE ( Euros )			TOTAL
	Declarada	Determinada	Resuelta	FEADER	M.A.G.R.A.M.A.	C.A.P.	
28 ALGODÓN	2,28	2,28	2,28	638,40	58,49	101,11	798,00
							798,00

**SUPERFICIE ( Hectáreas )**

REFERENCIA SIGPAC	CULTIVO	SEC_REG	Declarada	Prod. Integrada	Control C.	Determinada
41-022-012-00107-001	81151	R	2,28	2,28	-	2,28

**APELLIDOS Y NOMBRE / RAZÓN SOCIAL**      **NIF**      **EXPEDIENTE**  
 PAEZ PENDON EMILIO      28413048K      8021344

**Resumen de superficies**

GRUPO DE PAGO	SUPERFICIE ( Hectáreas )			IMPORTE ( Euros )			TOTAL
	Declarada	Determinada	Resuelta	FEADER	M.A.G.R.A.M.A.	C.A.P.	
28 ALGODÓN	10,00	10,00	10,00	2.800,00	256,55	443,45	3.500,00
							3.500,00

**SUPERFICIE ( Hectáreas )**

REFERENCIA SIGPAC	CULTIVO	SEC_REG	Declarada	Prod. Integrada	Control C.	Determinada
41-069-007-00005-002	81151	R	10,00	11,75	-	10,00

**APELLIDOS Y NOMBRE / RAZÓN SOCIAL**      **NIF**      **EXPEDIENTE**  
 PALACIOS CORTEGANA MANUEL      28425828J      8005530

**Resumen de superficies**

GRUPO DE PAGO	SUPERFICIE ( Hectáreas )			IMPORTE ( Euros )			TOTAL
	Declarada	Determinada	Resuelta	FEADER	M.A.G.R.A.M.A.	C.A.P.	
28 ALGODÓN	8,00	8,00	8,00	2.240,00	205,24	354,76	2.800,00
							2.800,00

**SUPERFICIE ( Hectáreas )**

REFERENCIA SIGPAC	CULTIVO	SEC_REG	Declarada	Prod. Integrada	Control C.	Determinada
41-020-031-00067-001	81296	R	8,00	8,00	-	8,00

**APELLIDOS Y NOMBRE / RAZÓN SOCIAL**      **NIF**      **EXPEDIENTE**  
 PANCHO BEGINES EDUARDO      34063216D      8014007

**Resumen de superficies**

GRUPO DE PAGO	SUPERFICIE ( Hectáreas )			IMPORTE ( Euros )			TOTAL
	Declarada	Determinada	Resuelta	FEADER	M.A.G.R.A.M.A.	C.A.P.	
28 ALGODÓN	8,44	8,44	8,44	2.363,20	216,53	374,27	2.954,00
							2.954,00

**SUPERFICIE ( Hectáreas )**

REFERENCIA SIGPAC	CULTIVO	SEC_REG	Declarada	Prod. Integrada	Control C.	Determinada
41-053-001-00432-002	81268	R	6,42	6,42	-	6,42
41-053-019-00427-002	81268	R	1,00	1,00	-	1,00
41-053-019-00428-002	81268	R	1,02	1,02	-	1,02

**APELLIDOS Y NOMBRE / RAZÓN SOCIAL**      **NIF**      **EXPEDIENTE**  
 PARRALES FERNANDEZ MIGUEL      27862980K      8021472

**Resumen de superficies**

GRUPO DE PAGO	SUPERFICIE ( Hectáreas )			IMPORTE ( Euros )			TOTAL
	Declarada	Determinada	Resuelta	FEADER	M.A.G.R.A.M.A.	C.A.P.	
28 ALGODÓN	5,66	5,66	5,66	1.584,80	145,21	250,99	1.981,00
							1.981,00

**SUPERFICIE ( Hectáreas )**

REFERENCIA SIGPAC	CULTIVO	SEC_REG	Declarada	Prod. Integrada	Control C.	Determinada
41-095-084-00038-002	81189	R	5,66	5,66	-	5,66

**APELLIDOS Y NOMBRE / RAZÓN SOCIAL**      **NIF**      **EXPEDIENTE**  
 PAZO VAZQUEZ MANUEL      75475590D      8001634

**Resumen de superficies**

GRUPO DE PAGO	SUPERFICIE ( Hectáreas )			IMPORTE ( Euros )			TOTAL
	Declarada	Determinada	Resuelta	FEADER	M.A.G.R.A.M.A.	C.A.P.	
28 ALGODÓN	10,00	10,00	10,00	2.800,00	256,55	443,45	3.500,00
							3.500,00

**SUPERFICIE ( Hectáreas )**

REFERENCIA SIGPAC	CULTIVO	SEC_REG	Declarada	Prod. Integrada	Control C.	Determinada
41-069-005-00015-001	81268	R	10,00	10,00	-	10,00

**APELLIDOS Y NOMBRE / RAZÓN SOCIAL**      **NIF**      **EXPEDIENTE**  
 PEINADO AGUILAR S.C.      J91435420      8021496

**Resumen de superficies**

GRUPO DE PAGO	SUPERFICIE ( Hectáreas )			IMPORTE ( Euros )			TOTAL
	Declarada	Determinada	Resuelta	FEADER	M.A.G.R.A.M.A.	C.A.P.	
28 ALGODÓN	5,18	5,18	5,18	1.450,40	132,89	229,71	1.813,00
							1.813,00

**SUPERFICIE ( Hectáreas )**

REFERENCIA SIGPAC	CULTIVO	SEC_REG	Declarada	Prod. Integrada	Control C.	Determinada
41-069-015-00108-001	81268	R	5,18	5,18	-	5,18

**APELLIDOS Y NOMBRE / RAZÓN SOCIAL**      **NIF**      **EXPEDIENTE**  
 PEINADO CASTRO SOCIEDAD CIVIL      J91118455      8021418

**Resumen de superficies**

GRUPO DE PAGO	SUPERFICIE ( Hectáreas )			IMPORTE ( Euros )			TOTAL
	Declarada	Determinada	Resuelta	FEADER	M.A.G.R.A.M.A.	C.A.P.	
28 ALGODÓN	23,94	23,94	23,94	6.703,20	614,18	1.061,62	8.379,00
							8.379,00

**SUPERFICIE ( Hectáreas )**

REFERENCIA SIGPAC	CULTIVO	SEC_REG	Declarada	Prod. Integrada	Control C.	Determinada
41-053-001-00252-001	81314	R	12,69	12,69	-	12,69
41-069-007-00014-001	81268	R	11,25	11,25	-	11,25

**APELLIDOS Y NOMBRE / RAZÓN SOCIAL**      **NIF**      **EXPEDIENTE**  
 PEINADO GARCIA FRANCISCO      34072044M      8021497

**Resumen de superficies**

<u>GRUPO DE PAGO</u>	<u>SUPERFICIE ( Hectáreas )</u>			<u>IMPORTE ( Euros )</u>			<u>TOTAL</u>
	<u>Declarada</u>	<u>Determinada</u>	<u>Resuelta</u>	<u>FEADER</u>	<u>M.A.G.R.A.M.A.</u>	<u>C.A.P.</u>	
28 ALGODÓN	10,00	10,00	10,00	2.800,00	256,55	443,45	3.500,00
							3.500,00

**SUPERFICIE ( Hectáreas )**

<u>REFERENCIA SIGPAC</u>	<u>CULTIVO</u>	<u>SEC_REG</u>	<u>Declarada</u>	<u>Prod. Integrada</u>	<u>Control C.</u>	<u>Determinada</u>
41-069-015-00072-001	81268	R	3,00	3,39	-	3,00
41-069-015-00107-001	81268	R	7,00	7,00	-	7,00

**APELLIDOS Y NOMBRE / RAZÓN SOCIAL**      **NIF**      **EXPEDIENTE**  
 PEINADO GARCIA JOSE ANTONIO      28674609A      8021346

**Resumen de superficies**

<u>GRUPO DE PAGO</u>	<u>SUPERFICIE ( Hectáreas )</u>			<u>IMPORTE ( Euros )</u>			<u>TOTAL</u>
	<u>Declarada</u>	<u>Determinada</u>	<u>Resuelta</u>	<u>FEADER</u>	<u>M.A.G.R.A.M.A.</u>	<u>C.A.P.</u>	
28 ALGODÓN	9,92	9,92	9,92	2.777,60	254,50	439,90	3.472,00
							3.472,00

**SUPERFICIE ( Hectáreas )**

<u>REFERENCIA SIGPAC</u>	<u>CULTIVO</u>	<u>SEC_REG</u>	<u>Declarada</u>	<u>Prod. Integrada</u>	<u>Control C.</u>	<u>Determinada</u>
41-095-062-00029-001	81268	R	1,59	1,59	-	1,59
41-095-087-00059-003	81314	R	8,33	8,33	-	8,33

**APELLIDOS Y NOMBRE / RAZÓN SOCIAL**      **NIF**      **EXPEDIENTE**  
 PEINADO JIMENEZ ANTONIO      27662415Q      8021498

**Resumen de superficies**

<u>GRUPO DE PAGO</u>	<u>SUPERFICIE ( Hectáreas )</u>			<u>IMPORTE ( Euros )</u>			<u>TOTAL</u>
	<u>Declarada</u>	<u>Determinada</u>	<u>Resuelta</u>	<u>FEADER</u>	<u>M.A.G.R.A.M.A.</u>	<u>C.A.P.</u>	
28 ALGODÓN	6,64	6,64	6,64	1.859,20	170,35	294,45	2.324,00
							2.324,00

**SUPERFICIE ( Hectáreas )**

<u>REFERENCIA SIGPAC</u>	<u>CULTIVO</u>	<u>SEC_REG</u>	<u>Declarada</u>	<u>Prod. Integrada</u>	<u>Control C.</u>	<u>Determinada</u>
41-069-015-00072-001	81268	R	4,45	4,45	-	4,45
41-095-065-00001-002	81268	R	2,19	2,19	-	2,19

**APELLIDOS Y NOMBRE / RAZÓN SOCIAL**      **NIF**      **EXPEDIENTE**  
 PEREZ ALVAREZ MARIA ESPERANZA      52240779M      8002545

**Resumen de superficies**

<u>GRUPO DE PAGO</u>	<u>SUPERFICIE ( Hectáreas )</u>			<u>IMPORTE ( Euros )</u>			<u>TOTAL</u>
	<u>Declarada</u>	<u>Determinada</u>	<u>Resuelta</u>	<u>FEADER</u>	<u>M.A.G.R.A.M.A.</u>	<u>C.A.P.</u>	
28 ALGODÓN	5,11	5,11	5,11	1.430,80	131,10	226,60	1.788,50
							1.788,50

**SUPERFICIE ( Hectáreas )**

<u>REFERENCIA SIGPAC</u>	<u>CULTIVO</u>	<u>SEC_REG</u>	<u>Declarada</u>	<u>Prod. Integrada</u>	<u>Control C.</u>	<u>Determinada</u>
14-030-017-00153-001	81314	R	0,10	0,10	-	0,10
14-030-017-00154-002	81314	R	2,07	2,07	-	2,07
41-039-009-00196-003	81314	R	2,94	2,94	-	2,94



**APELLIDOS Y NOMBRE / RAZÓN SOCIAL**      **NIF**      **EXPEDIENTE**  
 PEREZ JIMENEZ MIGUEL ANGEL      48961186M      8012387

**Resumen de superficies**

GRUPO DE PAGO	SUPERFICIE ( Hectáreas )			IMPORTE ( Euros )			TOTAL
	Declarada	Determinada	Resuelta	FEADER	M.A.G.R.A.M.A.	C.A.P.	
28 ALGODÓN	7,00	7,00	7,00	1.960,00	179,59	310,41	2.450,00
							2.450,00

**SUPERFICIE ( Hectáreas )**

REFERENCIA SIGPAC	CULTIVO	SEC_REG	Declarada	Prod. Integrada	Control C.	Determinada
41-053-019-00050-001	81162	R	7,00	7,00	-	7,00

**APELLIDOS Y NOMBRE / RAZÓN SOCIAL**      **NIF**      **EXPEDIENTE**  
 PEREZ LEON LUIS      34077127M      8001470

**Resumen de superficies**

GRUPO DE PAGO	SUPERFICIE ( Hectáreas )			IMPORTE ( Euros )			TOTAL
	Declarada	Determinada	Resuelta	FEADER	M.A.G.R.A.M.A.	C.A.P.	
28 ALGODÓN	5,80	5,80	5,80	1.624,00	148,80	257,20	2.030,00
							2.030,00

**SUPERFICIE ( Hectáreas )**

REFERENCIA SIGPAC	CULTIVO	SEC_REG	Declarada	Prod. Integrada	Control C.	Determinada
41-024-012-00088-002	81204	R	5,80	5,80	-	5,80

**APELLIDOS Y NOMBRE / RAZÓN SOCIAL**      **NIF**      **EXPEDIENTE**  
 PEREZ MORENO JOSE LUIS      48879399Y      8006862

**Resumen de superficies**

GRUPO DE PAGO	SUPERFICIE ( Hectáreas )			IMPORTE ( Euros )			TOTAL
	Declarada	Determinada	Resuelta	FEADER	M.A.G.R.A.M.A.	C.A.P.	
28 ALGODÓN	4,52	4,52	4,52	1.265,60	115,96	200,44	1.582,00
							1.582,00

**SUPERFICIE ( Hectáreas )**

REFERENCIA SIGPAC	CULTIVO	SEC_REG	Declarada	Prod. Integrada	Control C.	Determinada
41-053-001-00307-002	81268	R	4,52	4,52	-	4,52

**APELLIDOS Y NOMBRE / RAZÓN SOCIAL**      **NIF**      **EXPEDIENTE**  
 PEREZ MORENO JUANA      28675712W      8020962

**Resumen de superficies**

GRUPO DE PAGO	SUPERFICIE ( Hectáreas )			IMPORTE ( Euros )			TOTAL
	Declarada	Determinada	Resuelta	FEADER	M.A.G.R.A.M.A.	C.A.P.	
28 ALGODÓN	8,00	8,00	8,00	2.240,00	205,24	354,76	2.800,00
							2.800,00

**SUPERFICIE ( Hectáreas )**

REFERENCIA SIGPAC	CULTIVO	SEC_REG	Declarada	Prod. Integrada	Control C.	Determinada
41-095-062-00017-002	81190	R	8,00	8,00	-	8,00

**APELLIDOS Y NOMBRE / RAZÓN SOCIAL**      **NIF**      **EXPEDIENTE**  
 PEREZ PLAZA MARIA DEL PILAR      34070953H      8006863

**Resumen de superficies**

GRUPO DE PAGO	SUPERFICIE ( Hectáreas )			IMPORTE ( Euros )			TOTAL
	Declarada	Determinada	Resuelta	FEADER	M.A.G.R.A.M.A.	C.A.P.	
28 ALGODÓN	2,00	2,00	2,00	560,00	51,31	88,69	700,00
							700,00

**SUPERFICIE ( Hectáreas )**

REFERENCIA SIGPAC	CULTIVO	SEC_REG	Declarada	Prod. Integrada	Control C.	Determinada
41-095-063-00009-001	81268	R	2,00	2,00	-	2,00

**APELLIDOS Y NOMBRE / RAZÓN SOCIAL**      **NIF**      **EXPEDIENTE**

PIÑA PEREZ JOSE      75458654R      8009878

**Resumen de superficies**

<u>GRUPO DE PAGO</u>	<u>SUPERFICIE ( Hectáreas )</u>			<u>IMPORTE ( Euros )</u>			<u>TOTAL</u>
	<u>Declarada</u>	<u>Determinada</u>	<u>Resuelta</u>	<u>FEADER</u>	<u>M.A.G.R.A.M.A.</u>	<u>C.A.P.</u>	
28 ALGODÓN	2,98	2,98	2,98	834,40	76,45	132,15	1.043,00
							1.043,00

**SUPERFICIE ( Hectáreas )**

<u>REFERENCIA SIGPAC</u>	<u>CULTIVO</u>	<u>SEC_REG</u>	<u>Declarada</u>	<u>Prod. Integrada</u>	<u>Control C.</u>	<u>Determinada</u>
41-039-056-00040-001	81189	R	2,98	2,98	-	2,98

**APELLIDOS Y NOMBRE / RAZÓN SOCIAL**      **NIF**      **EXPEDIENTE**

PIÑERO GRANADO ISABEL MARIA      31732180T      8022394

**Resumen de superficies**

<u>GRUPO DE PAGO</u>	<u>SUPERFICIE ( Hectáreas )</u>			<u>IMPORTE ( Euros )</u>			<u>TOTAL</u>
	<u>Declarada</u>	<u>Determinada</u>	<u>Resuelta</u>	<u>FEADER</u>	<u>M.A.G.R.A.M.A.</u>	<u>C.A.P.</u>	
28 ALGODÓN	7,50	7,50	7,50	2.100,00	192,41	332,59	2.625,00
							2.625,00

**SUPERFICIE ( Hectáreas )**

<u>REFERENCIA SIGPAC</u>	<u>CULTIVO</u>	<u>SEC_REG</u>	<u>Declarada</u>	<u>Prod. Integrada</u>	<u>Control C.</u>	<u>Determinada</u>
41-053-019-00148-001	81190	R	7,50	7,50	-	7,50

**APELLIDOS Y NOMBRE / RAZÓN SOCIAL**      **NIF**      **EXPEDIENTE**

PIÑERO GRANADO MARIA DEL CARMEN      31713142Y      8022396

**Resumen de superficies**

<u>GRUPO DE PAGO</u>	<u>SUPERFICIE ( Hectáreas )</u>			<u>IMPORTE ( Euros )</u>			<u>TOTAL</u>
	<u>Declarada</u>	<u>Determinada</u>	<u>Resuelta</u>	<u>FEADER</u>	<u>M.A.G.R.A.M.A.</u>	<u>C.A.P.</u>	
28 ALGODÓN	8,11	8,11	8,11	2.270,80	208,06	359,64	2.838,50
							2.838,50

**SUPERFICIE ( Hectáreas )**

<u>REFERENCIA SIGPAC</u>	<u>CULTIVO</u>	<u>SEC_REG</u>	<u>Declarada</u>	<u>Prod. Integrada</u>	<u>Control C.</u>	<u>Determinada</u>
41-053-018-00253-002	81190	R	8,11	8,11	-	8,11

**APELLIDOS Y NOMBRE / RAZÓN SOCIAL**      **NIF**      **EXPEDIENTE**

PIVAL, SDAD. COOP. ANDALUZA      F41844200      8012725

**Resumen de superficies**

<u>GRUPO DE PAGO</u>	<u>SUPERFICIE ( Hectáreas )</u>			<u>IMPORTE ( Euros )</u>			<u>TOTAL</u>
	<u>Declarada</u>	<u>Determinada</u>	<u>Resuelta</u>	<u>FEADER</u>	<u>M.A.G.R.A.M.A.</u>	<u>C.A.P.</u>	
28 ALGODÓN	24,06	24,06	24,06	6.736,80	617,26	1.066,94	8.421,00
							8.421,00

**SUPERFICIE ( Hectáreas )**

<u>REFERENCIA SIGPAC</u>	<u>CULTIVO</u>	<u>SEC_REG</u>	<u>Declarada</u>	<u>Prod. Integrada</u>	<u>Control C.</u>	<u>Determinada</u>
41-053-001-00044-001	81050	R	6,28	12,65	-	6,28
41-053-001-00044-001	81151	R	6,00	12,65	-	6,00
41-053-001-00093-001	81190	R	6,00	17,66	-	6,00
41-053-001-00093-001	81336	R	5,78	17,66	-	5,78





**APELLIDOS Y NOMBRE / RAZÓN SOCIAL**      **NIF**      **EXPEDIENTE**

PORRAS ADAMUZ ENRIQUE      75417482E      8021769

**Resumen de superficies**

<u>GRUPO DE PAGO</u>	<u>SUPERFICIE ( Hectáreas )</u>			<u>IMPORTE ( Euros )</u>			<u>TOTAL</u>
	<u>Declarada</u>	<u>Determinada</u>	<u>Resuelta</u>	<u>FEADER</u>	<u>M.A.G.R.A.M.A.</u>	<u>C.A.P.</u>	
28 ALGODÓN	12,82	12,82	12,82	3.589,60	328,90	568,50	4.487,00
							4.487,00

**SUPERFICIE ( Hectáreas )**

<u>REFERENCIA SIGPAC</u>	<u>CULTIVO</u>	<u>SEC_REG</u>	<u>Declarada</u>	<u>Prod. Integrada</u>	<u>Control C.</u>	<u>Determinada</u>
41-039-070-00092-001	81361	R	0,90	0,90	-	0,90
41-039-070-00093-001	81361	R	4,43	4,43	-	4,43
41-039-071-00045-003	81190	R	0,36	0,36	-	0,36
41-039-071-00046-002	81190	R	3,42	3,42	-	3,42
41-039-071-00047-001	81190	R	3,06	3,06	-	3,06
41-039-071-00051-002	81190	R	0,33	0,33	-	0,33
41-039-071-00052-001	81190	R	0,32	0,32	-	0,32

**APELLIDOS Y NOMBRE / RAZÓN SOCIAL**      **NIF**      **EXPEDIENTE**

PRADA REYES ANTONIO      30401766K      8002311

**Resumen de superficies**

<u>GRUPO DE PAGO</u>	<u>SUPERFICIE ( Hectáreas )</u>			<u>IMPORTE ( Euros )</u>			<u>TOTAL</u>
	<u>Declarada</u>	<u>Determinada</u>	<u>Resuelta</u>	<u>FEADER</u>	<u>M.A.G.R.A.M.A.</u>	<u>C.A.P.</u>	
28 ALGODÓN	4,76	4,76	4,76	1.332,80	122,12	211,08	1.666,00
							1.666,00

**SUPERFICIE ( Hectáreas )**

<u>REFERENCIA SIGPAC</u>	<u>CULTIVO</u>	<u>SEC_REG</u>	<u>Declarada</u>	<u>Prod. Integrada</u>	<u>Control C.</u>	<u>Determinada</u>
41-039-010-00408-001	81314	R	0,90	0,90	-	0,90
41-039-062-00087-001	81314	R	3,86	3,86	-	3,86

**APELLIDOS Y NOMBRE / RAZÓN SOCIAL**      **NIF**      **EXPEDIENTE**

PRAENA RIVERA SALINA      48963111K      8022012

**Resumen de superficies**

<u>GRUPO DE PAGO</u>	<u>SUPERFICIE ( Hectáreas )</u>			<u>IMPORTE ( Euros )</u>			<u>TOTAL</u>
	<u>Declarada</u>	<u>Determinada</u>	<u>Resuelta</u>	<u>FEADER</u>	<u>M.A.G.R.A.M.A.</u>	<u>C.A.P.</u>	
28 ALGODÓN	9,80	9,80	9,80	2.744,00	251,42	434,58	3.430,00
							3.430,00

**SUPERFICIE ( Hectáreas )**

<u>REFERENCIA SIGPAC</u>	<u>CULTIVO</u>	<u>SEC_REG</u>	<u>Declarada</u>	<u>Prod. Integrada</u>	<u>Control C.</u>	<u>Determinada</u>
41-069-023-00001-001	81190	R	7,20	9,80	-	7,20
41-069-023-00001-001	81190	S	2,60	9,80	-	2,60

**APELLIDOS Y NOMBRE / RAZÓN SOCIAL**      **NIF**      **EXPEDIENTE**

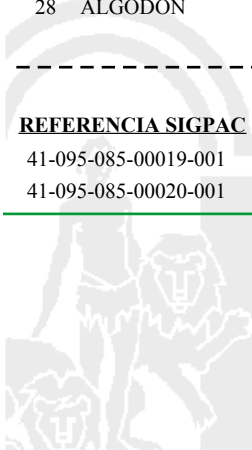
PRIOR ZABALA ANA      28137704X      8021242

**Resumen de superficies**

<u>GRUPO DE PAGO</u>	<u>SUPERFICIE ( Hectáreas )</u>			<u>IMPORTE ( Euros )</u>			<u>TOTAL</u>
	<u>Declarada</u>	<u>Determinada</u>	<u>Resuelta</u>	<u>FEADER</u>	<u>M.A.G.R.A.M.A.</u>	<u>C.A.P.</u>	
28 ALGODÓN	5,01	5,01	5,01	1.402,80	128,53	222,17	1.753,50
							1.753,50

**SUPERFICIE ( Hectáreas )**

<u>REFERENCIA SIGPAC</u>	<u>CULTIVO</u>	<u>SEC_REG</u>	<u>Declarada</u>	<u>Prod. Integrada</u>	<u>Control C.</u>	<u>Determinada</u>
41-095-085-00019-001	81268	R	2,48	2,48	-	2,48
41-095-085-00020-001	81268	R	2,53	2,53	-	2,53



**APELLIDOS Y NOMBRE / RAZÓN SOCIAL**      **NIF**      **EXPEDIENTE**  
 QUININO S.C      J41796764      8013969

**Resumen de superficies**

<u>GRUPO DE PAGO</u>	<u>SUPERFICIE ( Hectáreas )</u>			<u>IMPORTE ( Euros )</u>			<u>TOTAL</u>
	<u>Declarada</u>	<u>Determinada</u>	<u>Resuelta</u>	<u>FEADER</u>	<u>M.A.G.R.A.M.A.</u>	<u>C.A.P.</u>	
28 ALGODÓN	31,54	31,54	31,54	8.831,20	809,16	1.398,64	11.039,00
							11.039,00

**SUPERFICIE ( Hectáreas )**

<u>REFERENCIA SIGPAC</u>	<u>CULTIVO</u>	<u>SEC_REG</u>	<u>Declarada</u>	<u>Prod. Integrada</u>	<u>Control C.</u>	<u>Determinada</u>
41-053-001-00158-002	81190	R	1,30	1,30	-	1,30
41-053-002-00318-003	81190	R	0,24	0,24	-	0,24
41-053-018-00051-002	81190	R	12,00	12,00	-	12,00
41-053-018-00075-002	81190	R	6,00	6,00	-	6,00
41-053-019-00084-002	81190	R	12,00	12,00	-	12,00

**APELLIDOS Y NOMBRE / RAZÓN SOCIAL**      **NIF**      **EXPEDIENTE**  
 RAMIREZ GARCIA ANTONIO      28354592P      8016347

**Resumen de superficies**

<u>GRUPO DE PAGO</u>	<u>SUPERFICIE ( Hectáreas )</u>			<u>IMPORTE ( Euros )</u>			<u>TOTAL</u>
	<u>Declarada</u>	<u>Determinada</u>	<u>Resuelta</u>	<u>FEADER</u>	<u>M.A.G.R.A.M.A.</u>	<u>C.A.P.</u>	
28 ALGODÓN	7,00	7,00	7,00	1.960,00	179,59	310,41	2.450,00
							2.450,00

**SUPERFICIE ( Hectáreas )**

<u>REFERENCIA SIGPAC</u>	<u>CULTIVO</u>	<u>SEC_REG</u>	<u>Declarada</u>	<u>Prod. Integrada</u>	<u>Control C.</u>	<u>Determinada</u>
41-095-066-00020-001	81268	R	7,00	7,00	-	7,00

**APELLIDOS Y NOMBRE / RAZÓN SOCIAL**      **NIF**      **EXPEDIENTE**  
 RAMIREZ JURADO JUAN      28310674C      8013831

**Resumen de superficies**

<u>GRUPO DE PAGO</u>	<u>SUPERFICIE ( Hectáreas )</u>			<u>IMPORTE ( Euros )</u>			<u>TOTAL</u>
	<u>Declarada</u>	<u>Determinada</u>	<u>Resuelta</u>	<u>FEADER</u>	<u>M.A.G.R.A.M.A.</u>	<u>C.A.P.</u>	
28 ALGODÓN	6,00	6,00	6,00	1.680,00	153,93	266,07	2.100,00
							2.100,00

**SUPERFICIE ( Hectáreas )**

<u>REFERENCIA SIGPAC</u>	<u>CULTIVO</u>	<u>SEC_REG</u>	<u>Declarada</u>	<u>Prod. Integrada</u>	<u>Control C.</u>	<u>Determinada</u>
41-053-001-00383-002	81268	R	6,00	6,00	-	6,00

**APELLIDOS Y NOMBRE / RAZÓN SOCIAL**      **NIF**      **EXPEDIENTE**  
 RAMIREZ VALDERRAMA ROCIO      31690085H      8012391

**Resumen de superficies**

<u>GRUPO DE PAGO</u>	<u>SUPERFICIE ( Hectáreas )</u>			<u>IMPORTE ( Euros )</u>			<u>TOTAL</u>
	<u>Declarada</u>	<u>Determinada</u>	<u>Resuelta</u>	<u>FEADER</u>	<u>M.A.G.R.A.M.A.</u>	<u>C.A.P.</u>	
28 ALGODÓN	19,78	19,78	19,78	5.538,40	507,46	877,14	6.923,00
							6.923,00

**SUPERFICIE ( Hectáreas )**

<u>REFERENCIA SIGPAC</u>	<u>CULTIVO</u>	<u>SEC_REG</u>	<u>Declarada</u>	<u>Prod. Integrada</u>	<u>Control C.</u>	<u>Determinada</u>
41-053-019-00014-002	81361	R	3,60	3,60	-	3,60
41-053-019-00233-002	81361	R	12,18	12,18	-	12,18
41-053-019-00366-003	81361	R	4,00	4,00	-	4,00



**APELLIDOS Y NOMBRE / RAZÓN SOCIAL**      **NIF**      **EXPEDIENTE**

RAMOS ALCON MANUEL      47006088E      8012392

**Resumen de superficies**

<u>GRUPO DE PAGO</u>	<u>SUPERFICIE ( Hectáreas )</u>			<u>IMPORTE ( Euros )</u>			<u>TOTAL</u>
	<u>Declarada</u>	<u>Determinada</u>	<u>Resuelta</u>	<u>FEADER</u>	<u>M.A.G.R.A.M.A.</u>	<u>C.A.P.</u>	
28 ALGODÓN	7,81	7,81	7,81	2.186,80	200,37	346,33	2.733,50
							2.733,50

**SUPERFICIE ( Hectáreas )**

<u>REFERENCIA SIGPAC</u>	<u>CULTIVO</u>	<u>SEC_REG</u>	<u>Declarada</u>	<u>Prod. Integrada</u>	<u>Control C.</u>	<u>Determinada</u>
41-053-001-00087-001	81190	R	5,91	5,91	-	5,91
41-053-001-00088-002	81190	R	1,90	1,90	-	1,90

**APELLIDOS Y NOMBRE / RAZÓN SOCIAL**      **NIF**      **EXPEDIENTE**

RAMOS GARCIA PEDRO JOAQUIN      79192411F      8021419

**Resumen de superficies**

<u>GRUPO DE PAGO</u>	<u>SUPERFICIE ( Hectáreas )</u>			<u>IMPORTE ( Euros )</u>			<u>TOTAL</u>
	<u>Declarada</u>	<u>Determinada</u>	<u>Resuelta</u>	<u>FEADER</u>	<u>M.A.G.R.A.M.A.</u>	<u>C.A.P.</u>	
28 ALGODÓN	5,76	5,76	5,76	1.612,80	147,77	255,43	2.016,00
							2.016,00

**SUPERFICIE ( Hectáreas )**

<u>REFERENCIA SIGPAC</u>	<u>CULTIVO</u>	<u>SEC_REG</u>	<u>Declarada</u>	<u>Prod. Integrada</u>	<u>Control C.</u>	<u>Determinada</u>
41-069-001-00001-001	81314	R	1,38	1,38	-	1,38
41-069-001-00002-001	81314	R	4,38	4,38	-	4,38

**APELLIDOS Y NOMBRE / RAZÓN SOCIAL**      **NIF**      **EXPEDIENTE**

RAMOS GOMEZ EDUARDO      75478221H      8021099

**Resumen de superficies**

<u>GRUPO DE PAGO</u>	<u>SUPERFICIE ( Hectáreas )</u>			<u>IMPORTE ( Euros )</u>			<u>TOTAL</u>
	<u>Declarada</u>	<u>Determinada</u>	<u>Resuelta</u>	<u>FEADER</u>	<u>M.A.G.R.A.M.A.</u>	<u>C.A.P.</u>	
28 ALGODÓN	5,67	5,67	5,67	1.587,60	145,46	251,44	1.984,50
							1.984,50

**SUPERFICIE ( Hectáreas )**

<u>REFERENCIA SIGPAC</u>	<u>CULTIVO</u>	<u>SEC_REG</u>	<u>Declarada</u>	<u>Prod. Integrada</u>	<u>Control C.</u>	<u>Determinada</u>
41-095-084-00072-001	81190	R	5,67	5,67	-	5,67

**APELLIDOS Y NOMBRE / RAZÓN SOCIAL**      **NIF**      **EXPEDIENTE**

RAMOS RUIZ CARLOS      75408761H      8021199

**Resumen de superficies**

<u>GRUPO DE PAGO</u>	<u>SUPERFICIE ( Hectáreas )</u>			<u>IMPORTE ( Euros )</u>			<u>TOTAL</u>
	<u>Declarada</u>	<u>Determinada</u>	<u>Resuelta</u>	<u>FEADER</u>	<u>M.A.G.R.A.M.A.</u>	<u>C.A.P.</u>	
28 ALGODÓN	1,20	1,20	1,20	336,00	30,79	53,21	420,00
							420,00

**SUPERFICIE ( Hectáreas )**

<u>REFERENCIA SIGPAC</u>	<u>CULTIVO</u>	<u>SEC_REG</u>	<u>Declarada</u>	<u>Prod. Integrada</u>	<u>Control C.</u>	<u>Determinada</u>
41-069-020-00291-003	81190	R	1,20	1,20	-	1,20

**APELLIDOS Y NOMBRE / RAZÓN SOCIAL**      **NIF**      **EXPEDIENTE**

RAMOS SANCHEZ MANUEL      75317649D      8012393

**Resumen de superficies**

<u>GRUPO DE PAGO</u>	<u>SUPERFICIE ( Hectáreas )</u>			<u>IMPORTE ( Euros )</u>			<u>TOTAL</u>
	<u>Declarada</u>	<u>Determinada</u>	<u>Resuelta</u>	<u>FEADER</u>	<u>M.A.G.R.A.M.A.</u>	<u>C.A.P.</u>	
28 ALGODÓN	13,28	13,28	13,28	3.718,40	340,70	588,90	4.648,00
							4.648,00

**SUPERFICIE ( Hectáreas )**

<u>REFERENCIA SIGPAC</u>	<u>CULTIVO</u>	<u>SEC_REG</u>	<u>Declarada</u>	<u>Prod. Integrada</u>	<u>Control C.</u>	<u>Determinada</u>
41-053-001-00097-001	81190	R	7,32	7,32	-	7,32
41-053-001-00118-001	81190	R	5,96	5,96	-	5,96

**APELLIDOS Y NOMBRE / RAZÓN SOCIAL**      **NIF**      **EXPEDIENTE**  
 RAPOSO OSUNA CARMEN ANGIUSTIAS      52669583C      8019162

**Resumen de superficies**

GRUPO DE PAGO	SUPERFICIE ( Hectáreas )			IMPORTE ( Euros )			TOTAL
	Declarada	Determinada	Resuelta	FEADER	M.A.G.R.A.M.A.	C.A.P.	
28 ALGODÓN	5,16	5,16	5,16	1.444,80	132,38	228,82	1.806,00
							1.806,00

**SUPERFICIE ( Hectáreas )**

REFERENCIA SIGPAC	CULTIVO	SEC_REG	Declarada	Prod. Integrada	Control C.	Determinada
41-020-032-00018-001	81151	R	5,16	5,16	-	5,16

**APELLIDOS Y NOMBRE / RAZÓN SOCIAL**      **NIF**      **EXPEDIENTE**  
 REYES CALZADA JUAN MIGUEL      28397113W      8021100

**Resumen de superficies**

GRUPO DE PAGO	SUPERFICIE ( Hectáreas )			IMPORTE ( Euros )			TOTAL
	Declarada	Determinada	Resuelta	FEADER	M.A.G.R.A.M.A.	C.A.P.	
28 ALGODÓN	10,00	10,00	10,00	2.800,00	256,55	443,45	3.500,00
							3.500,00

**SUPERFICIE ( Hectáreas )**

REFERENCIA SIGPAC	CULTIVO	SEC_REG	Declarada	Prod. Integrada	Control C.	Determinada
41-038-036-00091-001	81268	R	10,00	10,00	-	10,00

**APELLIDOS Y NOMBRE / RAZÓN SOCIAL**      **NIF**      **EXPEDIENTE**  
 REYES CALZADA MANUEL      75323187G      8001639

**Resumen de superficies**

GRUPO DE PAGO	SUPERFICIE ( Hectáreas )			IMPORTE ( Euros )			TOTAL
	Declarada	Determinada	Resuelta	FEADER	M.A.G.R.A.M.A.	C.A.P.	
28 ALGODÓN	4,00	4,00	4,00	1.120,00	102,62	177,38	1.400,00
							1.400,00

**SUPERFICIE ( Hectáreas )**

REFERENCIA SIGPAC	CULTIVO	SEC_REG	Declarada	Prod. Integrada	Control C.	Determinada
41-095-062-00047-002	81268	R	4,00	4,00	-	4,00

**APELLIDOS Y NOMBRE / RAZÓN SOCIAL**      **NIF**      **EXPEDIENTE**  
 REYES GARCIA JUAN MANUEL      30070703C      8013034

**Resumen de superficies**

GRUPO DE PAGO	SUPERFICIE ( Hectáreas )			IMPORTE ( Euros )			TOTAL
	Declarada	Determinada	Resuelta	FEADER	M.A.G.R.A.M.A.	C.A.P.	
28 ALGODÓN	21,22	21,22	21,22	5.941,60	544,40	941,00	7.427,00
							7.427,00

**SUPERFICIE ( Hectáreas )**

REFERENCIA SIGPAC	CULTIVO	SEC_REG	Declarada	Prod. Integrada	Control C.	Determinada
41-039-061-00012-001	81162	R	21,22	21,22	-	21,22

**APELLIDOS Y NOMBRE / RAZÓN SOCIAL**      **NIF**      **EXPEDIENTE**  
 RINCON AMADOR MANUEL      75408645V      8020967

**Resumen de superficies**

GRUPO DE PAGO	SUPERFICIE ( Hectáreas )			IMPORTE ( Euros )			TOTAL
	Declarada	Determinada	Resuelta	FEADER	M.A.G.R.A.M.A.	C.A.P.	
28 ALGODÓN	10,00	10,00	10,00	2.800,00	256,55	443,45	3.500,00
							3.500,00

**SUPERFICIE ( Hectáreas )**

REFERENCIA SIGPAC	CULTIVO	SEC_REG	Declarada	Prod. Integrada	Control C.	Determinada
41-069-016-09018-002	81151	S	10,00	10,00	-	10,00

**APELLIDOS Y NOMBRE / RAZÓN SOCIAL**      **NIF**      **EXPEDIENTE**

RINCON BAREA JOSEFA      28263404S      8021037

**Resumen de superficies**

<u>GRUPO DE PAGO</u>	<u>SUPERFICIE ( Hectáreas )</u>			<u>IMPORTE ( Euros )</u>			<u>TOTAL</u>
	<u>Declarada</u>	<u>Determinada</u>	<u>Resuelta</u>	<u>FEADER</u>	<u>M.A.G.R.A.M.A.</u>	<u>C.A.P.</u>	
28 ALGODÓN	3,60	3,60	3,60	1.008,00	92,36	159,64	1.260,00
							1.260,00

**SUPERFICIE ( Hectáreas )**

<u>REFERENCIA SIGPAC</u>	<u>CULTIVO</u>	<u>SEC_REG</u>	<u>Declarada</u>	<u>Prod. Integrada</u>	<u>Control C.</u>	<u>Determinada</u>
41-069-003-00060-001	81151	R	3,60	3,60	-	3,60

**APELLIDOS Y NOMBRE / RAZÓN SOCIAL**      **NIF**      **EXPEDIENTE**

RINCON BEGINES VICENTE      28420515J      8021348

**Resumen de superficies**

<u>GRUPO DE PAGO</u>	<u>SUPERFICIE ( Hectáreas )</u>			<u>IMPORTE ( Euros )</u>			<u>TOTAL</u>
	<u>Declarada</u>	<u>Determinada</u>	<u>Resuelta</u>	<u>FEADER</u>	<u>M.A.G.R.A.M.A.</u>	<u>C.A.P.</u>	
28 ALGODÓN	3,07	3,07	3,07	859,60	78,76	136,14	1.074,50
							1.074,50

**SUPERFICIE ( Hectáreas )**

<u>REFERENCIA SIGPAC</u>	<u>CULTIVO</u>	<u>SEC_REG</u>	<u>Declarada</u>	<u>Prod. Integrada</u>	<u>Control C.</u>	<u>Determinada</u>
41-069-004-00005-001	81151	R	0,72	0,72	-	0,72
41-069-004-00006-001	81151	R	1,14	1,14	-	1,14
41-069-004-00007-001	81151	R	1,21	1,21	-	1,21

**APELLIDOS Y NOMBRE / RAZÓN SOCIAL**      **NIF**      **EXPEDIENTE**

RINCON CID ISABEL      47503919H      8021420

**Resumen de superficies**

<u>GRUPO DE PAGO</u>	<u>SUPERFICIE ( Hectáreas )</u>			<u>IMPORTE ( Euros )</u>			<u>TOTAL</u>
	<u>Declarada</u>	<u>Determinada</u>	<u>Resuelta</u>	<u>FEADER</u>	<u>M.A.G.R.A.M.A.</u>	<u>C.A.P.</u>	
28 ALGODÓN	3,68	3,68	3,68	1.030,40	94,41	163,19	1.288,00
							1.288,00

**SUPERFICIE ( Hectáreas )**

<u>REFERENCIA SIGPAC</u>	<u>CULTIVO</u>	<u>SEC_REG</u>	<u>Declarada</u>	<u>Prod. Integrada</u>	<u>Control C.</u>	<u>Determinada</u>
41-069-006-00023-001	81151	R	2,44	2,44	-	2,44
41-069-016-00171-002	81151	R	1,24	1,24	-	1,24

**APELLIDOS Y NOMBRE / RAZÓN SOCIAL**      **NIF**      **EXPEDIENTE**

RIVERO JIMENEZ ANGEL      80125733N      8017124

**Resumen de superficies**

<u>GRUPO DE PAGO</u>	<u>SUPERFICIE ( Hectáreas )</u>			<u>IMPORTE ( Euros )</u>			<u>TOTAL</u>
	<u>Declarada</u>	<u>Determinada</u>	<u>Resuelta</u>	<u>FEADER</u>	<u>M.A.G.R.A.M.A.</u>	<u>C.A.P.</u>	
28 ALGODÓN	8,55	8,55	8,55	2.394,00	219,35	379,15	2.992,50
							2.992,50

**SUPERFICIE ( Hectáreas )**

<u>REFERENCIA SIGPAC</u>	<u>CULTIVO</u>	<u>SEC_REG</u>	<u>Declarada</u>	<u>Prod. Integrada</u>	<u>Control C.</u>	<u>Determinada</u>
41-039-009-00195-001	81314	R	1,63	1,63	-	1,63
41-039-009-00295-001	81314	R	2,99	2,99	-	2,99
41-039-013-00048-001	81314	R	3,93	3,93	-	3,93



**APELLIDOS Y NOMBRE / RAZÓN SOCIAL**      **NIF**      **EXPEDIENTE**  
 RIVERO RIVERO MIGUEL      80125898Q      8015458

**Resumen de superficies**

GRUPO DE PAGO	SUPERFICIE ( Hectáreas )			IMPORTE ( Euros )			TOTAL
	Declarada	Determinada	Resuelta	FEADER	M.A.G.R.A.M.A.	C.A.P.	
28 ALGODÓN	9,78	9,78	9,78	2.738,40	250,91	433,69	3.423,00
							3.423,00

**SUPERFICIE ( Hectáreas )**

REFERENCIA SIGPAC	CULTIVO	SEC_REG	Declarada	Prod. Integrada	Control C.	Determinada
41-039-006-00066-001	81190	R	9,78	9,78	-	9,78

**APELLIDOS Y NOMBRE / RAZÓN SOCIAL**      **NIF**      **EXPEDIENTE**  
 RODAS GALINDO JUAN JESUS      28686706W      8013835

**Resumen de superficies**

GRUPO DE PAGO	SUPERFICIE ( Hectáreas )			IMPORTE ( Euros )			TOTAL
	Declarada	Determinada	Resuelta	FEADER	M.A.G.R.A.M.A.	C.A.P.	
28 ALGODÓN	8,00	8,00	8,00	2.240,00	205,24	354,76	2.800,00
							2.800,00

**SUPERFICIE ( Hectáreas )**

REFERENCIA SIGPAC	CULTIVO	SEC_REG	Declarada	Prod. Integrada	Control C.	Determinada
41-053-019-00123-002	81268	R	8,00	8,00	-	8,00

**APELLIDOS Y NOMBRE / RAZÓN SOCIAL**      **NIF**      **EXPEDIENTE**  
 RODRIGUEZ CABALLERO ANA MARIA      34072526G      8021246

**Resumen de superficies**

GRUPO DE PAGO	SUPERFICIE ( Hectáreas )			IMPORTE ( Euros )			TOTAL
	Declarada	Determinada	Resuelta	FEADER	M.A.G.R.A.M.A.	C.A.P.	
28 ALGODÓN	10,00	10,00	10,00	2.800,00	256,55	443,45	3.500,00
							3.500,00

**SUPERFICIE ( Hectáreas )**

REFERENCIA SIGPAC	CULTIVO	SEC_REG	Declarada	Prod. Integrada	Control C.	Determinada
41-020-031-00155-001	81361	R	10,00	17,34	-	10,00

**APELLIDOS Y NOMBRE / RAZÓN SOCIAL**      **NIF**      **EXPEDIENTE**  
 RODRIGUEZ CABALLERO MARIA JESUS      79210781T      8021038

**Resumen de superficies**

GRUPO DE PAGO	SUPERFICIE ( Hectáreas )			IMPORTE ( Euros )			TOTAL
	Declarada	Determinada	Resuelta	FEADER	M.A.G.R.A.M.A.	C.A.P.	
28 ALGODÓN	9,06	9,06	9,06	2.536,80	232,43	401,77	3.171,00
							3.171,00

**SUPERFICIE ( Hectáreas )**

REFERENCIA SIGPAC	CULTIVO	SEC_REG	Declarada	Prod. Integrada	Control C.	Determinada
41-020-031-00155-001	81151	R	9,06	9,06	-	9,06

**APELLIDOS Y NOMBRE / RAZÓN SOCIAL**      **NIF**      **EXPEDIENTE**  
 RODRIGUEZ CASTILLO CONSUELO      75401929V      8021101

**Resumen de superficies**

GRUPO DE PAGO	SUPERFICIE ( Hectáreas )			IMPORTE ( Euros )			TOTAL
	Declarada	Determinada	Resuelta	FEADER	M.A.G.R.A.M.A.	C.A.P.	
28 ALGODÓN	5,00	5,00	5,00	1.400,00	128,28	221,72	1.750,00
							1.750,00

**SUPERFICIE ( Hectáreas )**

REFERENCIA SIGPAC	CULTIVO	SEC_REG	Declarada	Prod. Integrada	Control C.	Determinada
41-095-061-00060-001	81296	R	5,00	13,50	-	5,00

**APELLIDOS Y NOMBRE / RAZÓN SOCIAL**      **NIF**      **EXPEDIENTE**  
 RODRIGUEZ DUARTE MANUELA      75384953S      8008898

**Resumen de superficies**

<u>GRUPO DE PAGO</u>	<u>SUPERFICIE ( Hectáreas )</u>			<u>IMPORTE ( Euros )</u>			<u>TOTAL</u>
	<u>Declarada</u>	<u>Determinada</u>	<u>Resuelta</u>	<u>FEADER</u>	<u>M.A.G.R.A.M.A.</u>	<u>C.A.P.</u>	
28 ALGODÓN	5,14	5,14	5,14	1.439,20	131,87	227,93	1.799,00
							1.799,00

**SUPERFICIE ( Hectáreas )**

<u>REFERENCIA SIGPAC</u>	<u>CULTIVO</u>	<u>SEC_REG</u>	<u>Declarada</u>	<u>Prod. Integrada</u>	<u>Control C.</u>	<u>Determinada</u>
41-060-016-00203-004	81190	R	5,14	5,14	-	5,14

**APELLIDOS Y NOMBRE / RAZÓN SOCIAL**      **NIF**      **EXPEDIENTE**  
 RODRIGUEZ FRANCO MARGARITA      28518287N      8021247

**Resumen de superficies**

<u>GRUPO DE PAGO</u>	<u>SUPERFICIE ( Hectáreas )</u>			<u>IMPORTE ( Euros )</u>			<u>TOTAL</u>
	<u>Declarada</u>	<u>Determinada</u>	<u>Resuelta</u>	<u>FEADER</u>	<u>M.A.G.R.A.M.A.</u>	<u>C.A.P.</u>	
28 ALGODÓN	9,91	9,91	9,91	2.774,80	254,24	439,46	3.468,50
							3.468,50

**SUPERFICIE ( Hectáreas )**

<u>REFERENCIA SIGPAC</u>	<u>CULTIVO</u>	<u>SEC_REG</u>	<u>Declarada</u>	<u>Prod. Integrada</u>	<u>Control C.</u>	<u>Determinada</u>
41-095-063-00047-002	81268	R	9,91	9,91	-	9,91

**APELLIDOS Y NOMBRE / RAZÓN SOCIAL**      **NIF**      **EXPEDIENTE**  
 RODRIGUEZ GALVEZ JUAN ANTONIO      47502263H      8021102

**Resumen de superficies**

<u>GRUPO DE PAGO</u>	<u>SUPERFICIE ( Hectáreas )</u>			<u>IMPORTE ( Euros )</u>			<u>TOTAL</u>
	<u>Declarada</u>	<u>Determinada</u>	<u>Resuelta</u>	<u>FEADER</u>	<u>M.A.G.R.A.M.A.</u>	<u>C.A.P.</u>	
28 ALGODÓN	6,80	6,80	6,80	1.904,00	174,45	301,55	2.380,00
							2.380,00

**SUPERFICIE ( Hectáreas )**

<u>REFERENCIA SIGPAC</u>	<u>CULTIVO</u>	<u>SEC_REG</u>	<u>Declarada</u>	<u>Prod. Integrada</u>	<u>Control C.</u>	<u>Determinada</u>
41-069-015-00003-001	81190	R	6,80	6,80	-	6,80

**APELLIDOS Y NOMBRE / RAZÓN SOCIAL**      **NIF**      **EXPEDIENTE**  
 RODRIGUEZ GALVEZ RAFAEL      47502262V      8021103

**Resumen de superficies**

<u>GRUPO DE PAGO</u>	<u>SUPERFICIE ( Hectáreas )</u>			<u>IMPORTE ( Euros )</u>			<u>TOTAL</u>
	<u>Declarada</u>	<u>Determinada</u>	<u>Resuelta</u>	<u>FEADER</u>	<u>M.A.G.R.A.M.A.</u>	<u>C.A.P.</u>	
28 ALGODÓN	2,86	2,86	2,86	800,80	73,37	126,83	1.001,00
							1.001,00

**SUPERFICIE ( Hectáreas )**

<u>REFERENCIA SIGPAC</u>	<u>CULTIVO</u>	<u>SEC_REG</u>	<u>Declarada</u>	<u>Prod. Integrada</u>	<u>Control C.</u>	<u>Determinada</u>
41-069-015-00003-001	81190	R	2,86	2,86	-	2,86

**APELLIDOS Y NOMBRE / RAZÓN SOCIAL**      **NIF**      **EXPEDIENTE**  
 RODRIGUEZ GARCIA JUAN      28456225G      8018615

**Resumen de superficies**

<u>GRUPO DE PAGO</u>	<u>SUPERFICIE ( Hectáreas )</u>			<u>IMPORTE ( Euros )</u>			<u>TOTAL</u>
	<u>Declarada</u>	<u>Determinada</u>	<u>Resuelta</u>	<u>FEADER</u>	<u>M.A.G.R.A.M.A.</u>	<u>C.A.P.</u>	
28 ALGODÓN	10,00	10,00	10,00	2.800,00	256,55	443,45	3.500,00
							3.500,00

**SUPERFICIE ( Hectáreas )**

<u>REFERENCIA SIGPAC</u>	<u>CULTIVO</u>	<u>SEC_REG</u>	<u>Declarada</u>	<u>Prod. Integrada</u>	<u>Control C.</u>	<u>Determinada</u>
41-055-013-00324-003	81190	R	10,00	10,00	-	10,00

**APELLIDOS Y NOMBRE / RAZÓN SOCIAL**      **NIF**      **EXPEDIENTE**  
 RODRIGUEZ JIMENEZ FRANCISCO      28654110C      8020970

**Resumen de superficies**

<u>GRUPO DE PAGO</u>	<u>SUPERFICIE ( Hectáreas )</u>			<u>IMPORTE ( Euros )</u>			<u>TOTAL</u>
	<u>Declarada</u>	<u>Determinada</u>	<u>Resuelta</u>	<u>FEADER</u>	<u>M.A.G.R.A.M.A.</u>	<u>C.A.P.</u>	
28 ALGODÓN	9,00	9,00	9,00	2.520,00	230,90	399,10	3.150,00
							3.150,00

**SUPERFICIE ( Hectáreas )**

<u>REFERENCIA SIGPAC</u>	<u>CULTIVO</u>	<u>SEC_REG</u>	<u>Declarada</u>	<u>Prod. Integrada</u>	<u>Control C.</u>	<u>Determinada</u>
41-038-036-00052-001	81190	R	9,00	9,00	-	9,00

**APELLIDOS Y NOMBRE / RAZÓN SOCIAL**      **NIF**      **EXPEDIENTE**  
 RODRIGUEZ LUGO JUAN      75401591R      8022415

**Resumen de superficies**

<u>GRUPO DE PAGO</u>	<u>SUPERFICIE ( Hectáreas )</u>			<u>IMPORTE ( Euros )</u>			<u>TOTAL</u>
	<u>Declarada</u>	<u>Determinada</u>	<u>Resuelta</u>	<u>FEADER</u>	<u>M.A.G.R.A.M.A.</u>	<u>C.A.P.</u>	
28 ALGODÓN	8,06	8,06	8,06	2.256,80	206,78	357,42	2.821,00
							2.821,00

**SUPERFICIE ( Hectáreas )**

<u>REFERENCIA SIGPAC</u>	<u>CULTIVO</u>	<u>SEC_REG</u>	<u>Declarada</u>	<u>Prod. Integrada</u>	<u>Control C.</u>	<u>Determinada</u>
41-053-018-00019-002	81319	R	8,06	8,06	-	8,06

**APELLIDOS Y NOMBRE / RAZÓN SOCIAL**      **NIF**      **EXPEDIENTE**  
 RODRIGUEZ MARTIN JUAN      27846441L      8017127

**Resumen de superficies**

<u>GRUPO DE PAGO</u>	<u>SUPERFICIE ( Hectáreas )</u>			<u>IMPORTE ( Euros )</u>			<u>TOTAL</u>
	<u>Declarada</u>	<u>Determinada</u>	<u>Resuelta</u>	<u>FEADER</u>	<u>M.A.G.R.A.M.A.</u>	<u>C.A.P.</u>	
28 ALGODÓN	6,15	6,15	6,15	1.722,00	157,78	272,72	2.152,50
							2.152,50

**SUPERFICIE ( Hectáreas )**

<u>REFERENCIA SIGPAC</u>	<u>CULTIVO</u>	<u>SEC_REG</u>	<u>Declarada</u>	<u>Prod. Integrada</u>	<u>Control C.</u>	<u>Determinada</u>
14-030-019-00013-001	81190	R	0,43	0,43	-	0,43
14-030-019-00014-001	81190	R	0,19	0,19	-	0,19
41-039-061-00005-001	81190	R	1,55	1,55	-	1,55
41-039-061-00061-002	81190	R	1,09	1,09	-	1,09
41-039-061-00071-002	81190	R	2,89	2,89	-	2,89

**APELLIDOS Y NOMBRE / RAZÓN SOCIAL**      **NIF**      **EXPEDIENTE**  
 RODRIGUEZ RINCON MARIA AURORA      75321212F      8021381

**Resumen de superficies**

<u>GRUPO DE PAGO</u>	<u>SUPERFICIE ( Hectáreas )</u>			<u>IMPORTE ( Euros )</u>			<u>TOTAL</u>
	<u>Declarada</u>	<u>Determinada</u>	<u>Resuelta</u>	<u>FEADER</u>	<u>M.A.G.R.A.M.A.</u>	<u>C.A.P.</u>	
28 ALGODÓN	6,03	6,03	6,03	1.688,40	154,70	267,40	2.110,50
							2.110,50

**SUPERFICIE ( Hectáreas )**

<u>REFERENCIA SIGPAC</u>	<u>CULTIVO</u>	<u>SEC_REG</u>	<u>Declarada</u>	<u>Prod. Integrada</u>	<u>Control C.</u>	<u>Determinada</u>
41-069-002-00002-002	81268	R	6,03	6,03	-	6,03

**APELLIDOS Y NOMBRE / RAZÓN SOCIAL**      **NIF**      **EXPEDIENTE**  
 RODRIGUEZ ROLDAN MANUEL      75323921W      8020971

**Resumen de superficies**

<u>GRUPO DE PAGO</u>	<u>SUPERFICIE ( Hectáreas )</u>			<u>IMPORTE ( Euros )</u>			<u>TOTAL</u>
	<u>Declarada</u>	<u>Determinada</u>	<u>Resuelta</u>	<u>FEADER</u>	<u>M.A.G.R.A.M.A.</u>	<u>C.A.P.</u>	
28 ALGODÓN	1,42	1,42	1,42	397,60	36,43	62,97	497,00
							497,00

**SUPERFICIE ( Hectáreas )**

<u>REFERENCIA SIGPAC</u>	<u>CULTIVO</u>	<u>SEC_REG</u>	<u>Declarada</u>	<u>Prod. Integrada</u>	<u>Control C.</u>	<u>Determinada</u>
41-038-038-00027-001	81268	R	1,42	1,42	-	1,42



**APELLIDOS Y NOMBRE / RAZÓN SOCIAL**      **NIF**      **EXPEDIENTE**  
 RODRIGUEZ RUIZ ENCARNACION      75326055C      8017746

**Resumen de superficies**

GRUPO DE PAGO	SUPERFICIE ( Hectáreas )			IMPORTE ( Euros )			TOTAL
	Declarada	Determinada	Resuelta	FEADER	M.A.G.R.A.M.A.	C.A.P.	
28 ALGODÓN	7,11	7,11	7,11	1.990,80	182,41	315,29	2.488,50
							2.488,50

**SUPERFICIE ( Hectáreas )**

REFERENCIA SIGPAC	CULTIVO	SEC_REG	Declarada	Prod. Integrada	Control C.	Determinada
41-020-031-00080-001	81190	R	7,11	7,11	-	7,11

**APELLIDOS Y NOMBRE / RAZÓN SOCIAL**      **NIF**      **EXPEDIENTE**  
 ROLDAN MOLINERO ANGEL CUSTODIO      28657938F      8009888

**Resumen de superficies**

GRUPO DE PAGO	SUPERFICIE ( Hectáreas )			IMPORTE ( Euros )			TOTAL
	Declarada	Determinada	Resuelta	FEADER	M.A.G.R.A.M.A.	C.A.P.	
28 ALGODÓN	4,01	4,01	4,01	1.122,80	102,88	177,82	1.403,50
							1.403,50

**SUPERFICIE ( Hectáreas )**

REFERENCIA SIGPAC	CULTIVO	SEC_REG	Declarada	Prod. Integrada	Control C.	Determinada
41-039-034-00272-002	81189	R	4,01	4,01	-	4,01

**APELLIDOS Y NOMBRE / RAZÓN SOCIAL**      **NIF**      **EXPEDIENTE**  
 ROMERA EVANGELISTA ANTONIO      28132782X      8016362

**Resumen de superficies**

GRUPO DE PAGO	SUPERFICIE ( Hectáreas )			IMPORTE ( Euros )			TOTAL
	Declarada	Determinada	Resuelta	FEADER	M.A.G.R.A.M.A.	C.A.P.	
28 ALGODÓN	6,00	6,00	6,00	1.680,00	153,93	266,07	2.100,00
							2.100,00

**SUPERFICIE ( Hectáreas )**

REFERENCIA SIGPAC	CULTIVO	SEC_REG	Declarada	Prod. Integrada	Control C.	Determinada
41-069-013-00081-002	81268	R	6,00	6,00	-	6,00

**APELLIDOS Y NOMBRE / RAZÓN SOCIAL**      **NIF**      **EXPEDIENTE**  
 ROMERO ACOSTA JUAN ANTONIO      75474880N      8013840

**Resumen de superficies**

GRUPO DE PAGO	SUPERFICIE ( Hectáreas )			IMPORTE ( Euros )			TOTAL
	Declarada	Determinada	Resuelta	FEADER	M.A.G.R.A.M.A.	C.A.P.	
28 ALGODÓN	6,00	6,00	6,00	1.680,00	153,93	266,07	2.100,00
							2.100,00

**SUPERFICIE ( Hectáreas )**

REFERENCIA SIGPAC	CULTIVO	SEC_REG	Declarada	Prod. Integrada	Control C.	Determinada
41-053-018-00199-002	81268	R	6,00	6,00	-	6,00

**APELLIDOS Y NOMBRE / RAZÓN SOCIAL**      **NIF**      **EXPEDIENTE**  
 ROMERO ARRIAZA JUAN ANDRES      28899637E      8012396

**Resumen de superficies**

GRUPO DE PAGO	SUPERFICIE ( Hectáreas )			IMPORTE ( Euros )			TOTAL
	Declarada	Determinada	Resuelta	FEADER	M.A.G.R.A.M.A.	C.A.P.	
28 ALGODÓN	3,01	3,01	3,01	842,80	77,22	133,48	1.053,50
							1.053,50

**SUPERFICIE ( Hectáreas )**

REFERENCIA SIGPAC	CULTIVO	SEC_REG	Declarada	Prod. Integrada	Control C.	Determinada
41-053-019-00085-002	81190	R	3,01	3,01	-	3,01

**APELLIDOS Y NOMBRE / RAZÓN SOCIAL**      **NIF**      **EXPEDIENTE**  
 ROMERO FERNANDEZ JOSEFA      28308914P      8022422

**Resumen de superficies**

<u>GRUPO DE PAGO</u>	<u>SUPERFICIE ( Hectáreas )</u>			<u>IMPORTE ( Euros )</u>			<u>TOTAL</u>
	<u>Declarada</u>	<u>Determinada</u>	<u>Resuelta</u>	<u>FEADER</u>	<u>M.A.G.R.A.M.A.</u>	<u>C.A.P.</u>	
28 ALGODÓN	8,71	8,71	8,71	2.438,80	223,46	386,24	3.048,50
							3.048,50

**SUPERFICIE ( Hectáreas )**

<u>REFERENCIA SIGPAC</u>	<u>CULTIVO</u>	<u>SEC_REG</u>	<u>Declarada</u>	<u>Prod. Integrada</u>	<u>Control C.</u>	<u>Determinada</u>
41-053-018-00222-002	81268	R	8,71	8,71	-	8,71

**APELLIDOS Y NOMBRE / RAZÓN SOCIAL**      **NIF**      **EXPEDIENTE**  
 ROMERO GARCIA BENITA      28261226E      8012398

**Resumen de superficies**

<u>GRUPO DE PAGO</u>	<u>SUPERFICIE ( Hectáreas )</u>			<u>IMPORTE ( Euros )</u>			<u>TOTAL</u>
	<u>Declarada</u>	<u>Determinada</u>	<u>Resuelta</u>	<u>FEADER</u>	<u>M.A.G.R.A.M.A.</u>	<u>C.A.P.</u>	
28 ALGODÓN	9,80	9,80	9,80	2.744,00	251,42	434,58	3.430,00
							3.430,00

**SUPERFICIE ( Hectáreas )**

<u>REFERENCIA SIGPAC</u>	<u>CULTIVO</u>	<u>SEC_REG</u>	<u>Declarada</u>	<u>Prod. Integrada</u>	<u>Control C.</u>	<u>Determinada</u>
41-053-001-00204-002	81268	R	9,80	9,80	-	9,80

**APELLIDOS Y NOMBRE / RAZÓN SOCIAL**      **NIF**      **EXPEDIENTE**  
 ROMERO GOMEZ JOSE CARLOS      52287102Y      8006868

**Resumen de superficies**

<u>GRUPO DE PAGO</u>	<u>SUPERFICIE ( Hectáreas )</u>			<u>IMPORTE ( Euros )</u>			<u>TOTAL</u>
	<u>Declarada</u>	<u>Determinada</u>	<u>Resuelta</u>	<u>FEADER</u>	<u>M.A.G.R.A.M.A.</u>	<u>C.A.P.</u>	
28 ALGODÓN	4,92	4,92	4,92	1.377,60	126,22	218,18	1.722,00
							1.722,00

**SUPERFICIE ( Hectáreas )**

<u>REFERENCIA SIGPAC</u>	<u>CULTIVO</u>	<u>SEC_REG</u>	<u>Declarada</u>	<u>Prod. Integrada</u>	<u>Control C.</u>	<u>Determinada</u>
41-095-062-00053-002	81268	R	3,48	3,48	-	3,48
41-095-062-00062-003	81268	R	1,44	1,44	-	1,44

**APELLIDOS Y NOMBRE / RAZÓN SOCIAL**      **NIF**      **EXPEDIENTE**  
 ROMERO GONZALEZ SONIA DEL ROCIO      31711743X      8015980

**Resumen de superficies**

<u>GRUPO DE PAGO</u>	<u>SUPERFICIE ( Hectáreas )</u>			<u>IMPORTE ( Euros )</u>			<u>TOTAL</u>
	<u>Declarada</u>	<u>Determinada</u>	<u>Resuelta</u>	<u>FEADER</u>	<u>M.A.G.R.A.M.A.</u>	<u>C.A.P.</u>	
28 ALGODÓN	6,00	6,00	6,00	1.680,00	153,93	266,07	2.100,00
							2.100,00

**SUPERFICIE ( Hectáreas )**

<u>REFERENCIA SIGPAC</u>	<u>CULTIVO</u>	<u>SEC_REG</u>	<u>Declarada</u>	<u>Prod. Integrada</u>	<u>Control C.</u>	<u>Determinada</u>
41-053-001-00346-001	81268	R	6,00	6,00	-	6,00

**APELLIDOS Y NOMBRE / RAZÓN SOCIAL**      **NIF**      **EXPEDIENTE**  
 ROMERO HERRERA FRANCISCA      75367967A      8022425

**Resumen de superficies**

<u>GRUPO DE PAGO</u>	<u>SUPERFICIE ( Hectáreas )</u>			<u>IMPORTE ( Euros )</u>			<u>TOTAL</u>
	<u>Declarada</u>	<u>Determinada</u>	<u>Resuelta</u>	<u>FEADER</u>	<u>M.A.G.R.A.M.A.</u>	<u>C.A.P.</u>	
28 ALGODÓN	7,54	7,54	7,54	2.111,20	193,44	334,36	2.639,00
							2.639,00

**SUPERFICIE ( Hectáreas )**

<u>REFERENCIA SIGPAC</u>	<u>CULTIVO</u>	<u>SEC_REG</u>	<u>Declarada</u>	<u>Prod. Integrada</u>	<u>Control C.</u>	<u>Determinada</u>
41-053-003-00117-001	81268	R	7,54	7,54	-	7,54

**APELLIDOS Y NOMBRE / RAZÓN SOCIAL**      **NIF**      **EXPEDIENTE**  
 ROMERO HERRERA MARCO ANTONIO      47336311B      8014015

**Resumen de superficies**

<u>GRUPO DE PAGO</u>	<u>SUPERFICIE ( Hectáreas )</u>			<u>IMPORTE ( Euros )</u>			<u>TOTAL</u>
	<u>Declarada</u>	<u>Determinada</u>	<u>Resuelta</u>	<u>FEADER</u>	<u>M.A.G.R.A.M.A.</u>	<u>C.A.P.</u>	
28 ALGODÓN	4,00	4,00	4,00	1.120,00	102,62	177,38	1.400,00
							1.400,00

**SUPERFICIE ( Hectáreas )**

<u>REFERENCIA SIGPAC</u>	<u>CULTIVO</u>	<u>SEC_REG</u>	<u>Declarada</u>	<u>Prod. Integrada</u>	<u>Control C.</u>	<u>Determinada</u>
41-053-019-00339-002	81190	R	4,00	4,00	-	4,00

**APELLIDOS Y NOMBRE / RAZÓN SOCIAL**      **NIF**      **EXPEDIENTE**  
 ROMERO MARIN FRANCISCO      75603479H      8002284

**Resumen de superficies**

<u>GRUPO DE PAGO</u>	<u>SUPERFICIE ( Hectáreas )</u>			<u>IMPORTE ( Euros )</u>			<u>TOTAL</u>
	<u>Declarada</u>	<u>Determinada</u>	<u>Resuelta</u>	<u>FEADER</u>	<u>M.A.G.R.A.M.A.</u>	<u>C.A.P.</u>	
28 ALGODÓN	23,76	23,76	23,76	6.652,80	609,56	1.053,64	8.316,00
							8.316,00

**SUPERFICIE ( Hectáreas )**

<u>REFERENCIA SIGPAC</u>	<u>CULTIVO</u>	<u>SEC_REG</u>	<u>Declarada</u>	<u>Prod. Integrada</u>	<u>Control C.</u>	<u>Determinada</u>
14-060-013-00032-001	81181	R	1,28	1,28	-	1,28
14-060-013-00034-001	81181	R	1,52	1,52	-	1,52
41-039-033-00079-006	81181	R	5,00	5,00	-	5,00
41-039-033-00079-011	81181	R	15,96	15,96	-	15,96

**APELLIDOS Y NOMBRE / RAZÓN SOCIAL**      **NIF**      **EXPEDIENTE**  
 ROMERO MORENO INMACULADA      47502987Y      8020974

**Resumen de superficies**

<u>GRUPO DE PAGO</u>	<u>SUPERFICIE ( Hectáreas )</u>			<u>IMPORTE ( Euros )</u>			<u>TOTAL</u>
	<u>Declarada</u>	<u>Determinada</u>	<u>Resuelta</u>	<u>FEADER</u>	<u>M.A.G.R.A.M.A.</u>	<u>C.A.P.</u>	
28 ALGODÓN	3,06	3,06	3,06	856,80	78,50	135,70	1.071,00
							1.071,00

**SUPERFICIE ( Hectáreas )**

<u>REFERENCIA SIGPAC</u>	<u>CULTIVO</u>	<u>SEC_REG</u>	<u>Declarada</u>	<u>Prod. Integrada</u>	<u>Control C.</u>	<u>Determinada</u>
41-069-003-00021-001	81361	R	3,06	3,06	-	3,06

**APELLIDOS Y NOMBRE / RAZÓN SOCIAL**      **NIF**      **EXPEDIENTE**  
 ROMERO MORENO MARIA JOSE      28799770K      8020975

**Resumen de superficies**

<u>GRUPO DE PAGO</u>	<u>SUPERFICIE ( Hectáreas )</u>			<u>IMPORTE ( Euros )</u>			<u>TOTAL</u>
	<u>Declarada</u>	<u>Determinada</u>	<u>Resuelta</u>	<u>FEADER</u>	<u>M.A.G.R.A.M.A.</u>	<u>C.A.P.</u>	
28 ALGODÓN	3,14	3,14	3,14	879,20	80,56	139,24	1.099,00
							1.099,00

**SUPERFICIE ( Hectáreas )**

<u>REFERENCIA SIGPAC</u>	<u>CULTIVO</u>	<u>SEC_REG</u>	<u>Declarada</u>	<u>Prod. Integrada</u>	<u>Control C.</u>	<u>Determinada</u>
41-069-003-00062-001	81361	R	3,14	3,14	-	3,14



**APELLIDOS Y NOMBRE / RAZÓN SOCIAL**      **NIF**      **EXPEDIENTE**  
 ROMERO NUÑEZ ANA MARIA      52668083S      8021201

**Resumen de superficies**

<u>GRUPO DE PAGO</u>	<u>SUPERFICIE ( Hectáreas )</u>			<u>IMPORTE ( Euros )</u>			<u>TOTAL</u>
	<u>Declarada</u>	<u>Determinada</u>	<u>Resuelta</u>	<u>FEADER</u>	<u>M.A.G.R.A.M.A.</u>	<u>C.A.P.</u>	
28 ALGODÓN	25,26	25,26	25,26	7.072,80	648,05	1.120,15	8.841,00
							8.841,00

**SUPERFICIE ( Hectáreas )**

<u>REFERENCIA SIGPAC</u>	<u>CULTIVO</u>	<u>SEC_REG</u>	<u>Declarada</u>	<u>Prod. Integrada</u>	<u>Control C.</u>	<u>Determinada</u>
41-069-002-00010-001	81268	R	7,73	7,73	-	7,73
41-069-007-00011-001	81268	R	11,50	11,50	-	11,50
41-069-017-00012-001	81268	R	6,03	6,03	-	6,03

**APELLIDOS Y NOMBRE / RAZÓN SOCIAL**      **NIF**      **EXPEDIENTE**  
 ROMERO NUÑEZ MANUEL SALVADOR      75409120D      8021202

**Resumen de superficies**

<u>GRUPO DE PAGO</u>	<u>SUPERFICIE ( Hectáreas )</u>			<u>IMPORTE ( Euros )</u>			<u>TOTAL</u>
	<u>Declarada</u>	<u>Determinada</u>	<u>Resuelta</u>	<u>FEADER</u>	<u>M.A.G.R.A.M.A.</u>	<u>C.A.P.</u>	
28 ALGODÓN	4,00	4,00	4,00	1.120,00	102,62	177,38	1.400,00
							1.400,00

**SUPERFICIE ( Hectáreas )**

<u>REFERENCIA SIGPAC</u>	<u>CULTIVO</u>	<u>SEC_REG</u>	<u>Declarada</u>	<u>Prod. Integrada</u>	<u>Control C.</u>	<u>Determinada</u>
41-069-002-00010-001	81268	R	4,00	7,73	-	4,00

**APELLIDOS Y NOMBRE / RAZÓN SOCIAL**      **NIF**      **EXPEDIENTE**  
 ROMERO NUÑEZ MARIA CONCEPCION      34071172F      8021203

**Resumen de superficies**

<u>GRUPO DE PAGO</u>	<u>SUPERFICIE ( Hectáreas )</u>			<u>IMPORTE ( Euros )</u>			<u>TOTAL</u>
	<u>Declarada</u>	<u>Determinada</u>	<u>Resuelta</u>	<u>FEADER</u>	<u>M.A.G.R.A.M.A.</u>	<u>C.A.P.</u>	
28 ALGODÓN	17,03	17,03	17,03	4.768,40	436,90	755,20	5.960,50
							5.960,50

**SUPERFICIE ( Hectáreas )**

<u>REFERENCIA SIGPAC</u>	<u>CULTIVO</u>	<u>SEC_REG</u>	<u>Declarada</u>	<u>Prod. Integrada</u>	<u>Control C.</u>	<u>Determinada</u>
41-038-036-00085-001	81268	R	11,38	11,38	-	11,38
41-069-017-00012-001	81268	R	5,65	5,65	-	5,65

**APELLIDOS Y NOMBRE / RAZÓN SOCIAL**      **NIF**      **EXPEDIENTE**  
 ROMERO ROMERO BENITA      28441838S      8022427

**Resumen de superficies**

<u>GRUPO DE PAGO</u>	<u>SUPERFICIE ( Hectáreas )</u>			<u>IMPORTE ( Euros )</u>			<u>TOTAL</u>
	<u>Declarada</u>	<u>Determinada</u>	<u>Resuelta</u>	<u>FEADER</u>	<u>M.A.G.R.A.M.A.</u>	<u>C.A.P.</u>	
28 ALGODÓN	9,90	9,90	9,90	2.772,00	253,98	439,02	3.465,00
							3.465,00

**SUPERFICIE ( Hectáreas )**

<u>REFERENCIA SIGPAC</u>	<u>CULTIVO</u>	<u>SEC_REG</u>	<u>Declarada</u>	<u>Prod. Integrada</u>	<u>Control C.</u>	<u>Determinada</u>
41-053-003-00074-001	81268	R	2,96	2,96	-	2,96
41-053-003-00128-002	81268	R	5,94	5,94	-	5,94
41-053-003-00160-001	81268	R	1,00	1,00	-	1,00



**APELLIDOS Y NOMBRE / RAZÓN SOCIAL**      **NIF**      **EXPEDIENTE**

ROMERO RUIZ JOSE MARIA      31691929E      8020930

**Resumen de superficies**

<u>GRUPO DE PAGO</u>	<u>SUPERFICIE ( Hectáreas )</u>			<u>IMPORTE ( Euros )</u>			<u>TOTAL</u>
	<u>Declarada</u>	<u>Determinada</u>	<u>Resuelta</u>	<u>FEADER</u>	<u>M.A.G.R.A.M.A.</u>	<u>C.A.P.</u>	
28 ALGODÓN	8,00	8,00	8,00	2.240,00	205,24	354,76	2.800,00
							2.800,00

**SUPERFICIE ( Hectáreas )**

<u>REFERENCIA SIGPAC</u>	<u>CULTIVO</u>	<u>SEC_REG</u>	<u>Declarada</u>	<u>Prod. Integrada</u>	<u>Control C.</u>	<u>Determinada</u>
41-053-019-00391-002	81208	R	8,00	8,75	-	8,00

**APELLIDOS Y NOMBRE / RAZÓN SOCIAL**      **NIF**      **EXPEDIENTE**

ROMERO RUIZ MIGUEL      27859646E      8015982

**Resumen de superficies**

<u>GRUPO DE PAGO</u>	<u>SUPERFICIE ( Hectáreas )</u>			<u>IMPORTE ( Euros )</u>			<u>TOTAL</u>
	<u>Declarada</u>	<u>Determinada</u>	<u>Resuelta</u>	<u>FEADER</u>	<u>M.A.G.R.A.M.A.</u>	<u>C.A.P.</u>	
28 ALGODÓN	14,73	14,73	14,73	4.124,40	377,90	653,20	5.155,50
							5.155,50

**SUPERFICIE ( Hectáreas )**

<u>REFERENCIA SIGPAC</u>	<u>CULTIVO</u>	<u>SEC_REG</u>	<u>Declarada</u>	<u>Prod. Integrada</u>	<u>Control C.</u>	<u>Determinada</u>
41-053-019-00338-001	81190	R	4,00	4,00	-	4,00
41-053-019-00421-002	81190	R	10,73	10,73	-	10,73

**APELLIDOS Y NOMBRE / RAZÓN SOCIAL**      **NIF**      **EXPEDIENTE**

ROMERO SANCHEZ DOLORES      75475297S      8022428

**Resumen de superficies**

<u>GRUPO DE PAGO</u>	<u>SUPERFICIE ( Hectáreas )</u>			<u>IMPORTE ( Euros )</u>			<u>TOTAL</u>
	<u>Declarada</u>	<u>Determinada</u>	<u>Resuelta</u>	<u>FEADER</u>	<u>M.A.G.R.A.M.A.</u>	<u>C.A.P.</u>	
28 ALGODÓN	9,15	9,15	9,15	2.562,00	234,74	405,76	3.202,50
							3.202,50

**SUPERFICIE ( Hectáreas )**

<u>REFERENCIA SIGPAC</u>	<u>CULTIVO</u>	<u>SEC_REG</u>	<u>Declarada</u>	<u>Prod. Integrada</u>	<u>Control C.</u>	<u>Determinada</u>
41-053-018-00162-001	81268	R	9,15	9,15	-	9,15

**APELLIDOS Y NOMBRE / RAZÓN SOCIAL**      **NIF**      **EXPEDIENTE**

ROSA JIMENEZ CARMEN      27738474Z      8003421

**Resumen de superficies**

<u>GRUPO DE PAGO</u>	<u>SUPERFICIE ( Hectáreas )</u>			<u>IMPORTE ( Euros )</u>			<u>TOTAL</u>
	<u>Declarada</u>	<u>Determinada</u>	<u>Resuelta</u>	<u>FEADER</u>	<u>M.A.G.R.A.M.A.</u>	<u>C.A.P.</u>	
28 ALGODÓN	3,51	3,51	3,51	982,80	90,05	155,65	1.228,50
							1.228,50

**SUPERFICIE ( Hectáreas )**

<u>REFERENCIA SIGPAC</u>	<u>CULTIVO</u>	<u>SEC_REG</u>	<u>Declarada</u>	<u>Prod. Integrada</u>	<u>Control C.</u>	<u>Determinada</u>
41-039-062-00141-002	81190	R	3,51	3,51	-	3,51

**APELLIDOS Y NOMBRE / RAZÓN SOCIAL**      **NIF**      **EXPEDIENTE**

ROSA ONETTI JOSE LUIS      27798078W      8002866

**Resumen de superficies**

<u>GRUPO DE PAGO</u>	<u>SUPERFICIE ( Hectáreas )</u>			<u>IMPORTE ( Euros )</u>			<u>TOTAL</u>
	<u>Declarada</u>	<u>Determinada</u>	<u>Resuelta</u>	<u>FEADER</u>	<u>M.A.G.R.A.M.A.</u>	<u>C.A.P.</u>	
28 ALGODÓN	8,99	8,99	8,99	2.517,20	230,64	398,66	3.146,50
							3.146,50

**SUPERFICIE ( Hectáreas )**

<u>REFERENCIA SIGPAC</u>	<u>CULTIVO</u>	<u>SEC_REG</u>	<u>Declarada</u>	<u>Prod. Integrada</u>	<u>Control C.</u>	<u>Determinada</u>
41-039-062-00098-001	81289	R	4,22	4,22	-	4,22
41-039-062-00098-003	81289	R	4,77	4,77	-	4,77

**APELLIDOS Y NOMBRE / RAZÓN SOCIAL**      **NIF**      **EXPEDIENTE**  
 ROSA ROMERO MARGARITA DEL PILAR      52244677Q      8007381

**Resumen de superficies**

<u>GRUPO DE PAGO</u>	<u>SUPERFICIE ( Hectáreas )</u>			<u>IMPORTE ( Euros )</u>			<u>TOTAL</u>
	<u>Declarada</u>	<u>Determinada</u>	<u>Resuelta</u>	<u>FEADER</u>	<u>M.A.G.R.A.M.A.</u>	<u>C.A.P.</u>	
28 ALGODÓN	9,23	9,23	9,23	2.584,40	236,80	409,30	3.230,50
							3.230,50

**SUPERFICIE ( Hectáreas )**

<u>REFERENCIA SIGPAC</u>	<u>CULTIVO</u>	<u>SEC_REG</u>	<u>Declarada</u>	<u>Prod. Integrada</u>	<u>Control C.</u>	<u>Determinada</u>
14-049-007-00256-002	81190	R	5,30	5,30	-	5,30
41-039-006-00060-002	81190	R	3,93	3,93	-	3,93

**APELLIDOS Y NOMBRE / RAZÓN SOCIAL**      **NIF**      **EXPEDIENTE**  
 ROSON RIVAS FRANCISCO      28317464W      8020977

**Resumen de superficies**

<u>GRUPO DE PAGO</u>	<u>SUPERFICIE ( Hectáreas )</u>			<u>IMPORTE ( Euros )</u>			<u>TOTAL</u>
	<u>Declarada</u>	<u>Determinada</u>	<u>Resuelta</u>	<u>FEADER</u>	<u>M.A.G.R.A.M.A.</u>	<u>C.A.P.</u>	
28 ALGODÓN	5,67	5,67	5,67	1.587,60	145,46	251,44	1.984,50
							1.984,50

**SUPERFICIE ( Hectáreas )**

<u>REFERENCIA SIGPAC</u>	<u>CULTIVO</u>	<u>SEC_REG</u>	<u>Declarada</u>	<u>Prod. Integrada</u>	<u>Control C.</u>	<u>Determinada</u>
41-095-084-00033-001	81151	R	5,67	5,67	-	5,67

**APELLIDOS Y NOMBRE / RAZÓN SOCIAL**      **NIF**      **EXPEDIENTE**  
 RUBIALES LOPEZ JOSEFA      80125848N      8002551

**Resumen de superficies**

<u>GRUPO DE PAGO</u>	<u>SUPERFICIE ( Hectáreas )</u>			<u>IMPORTE ( Euros )</u>			<u>TOTAL</u>
	<u>Declarada</u>	<u>Determinada</u>	<u>Resuelta</u>	<u>FEADER</u>	<u>M.A.G.R.A.M.A.</u>	<u>C.A.P.</u>	
28 ALGODÓN	9,79	9,79	9,79	2.741,20	251,16	434,14	3.426,50
							3.426,50

**SUPERFICIE ( Hectáreas )**

<u>REFERENCIA SIGPAC</u>	<u>CULTIVO</u>	<u>SEC_REG</u>	<u>Declarada</u>	<u>Prod. Integrada</u>	<u>Control C.</u>	<u>Determinada</u>
41-039-062-00124-001	81268	R	1,10	1,10	-	1,10
41-039-062-00124-002	81268	R	2,06	2,06	-	2,06
41-039-070-00079-001	81190	R	6,63	6,63	-	6,63

**APELLIDOS Y NOMBRE / RAZÓN SOCIAL**      **NIF**      **EXPEDIENTE**  
 RUIZ GOMEZ JOSE      27906284Q      8021173

**Resumen de superficies**

<u>GRUPO DE PAGO</u>	<u>SUPERFICIE ( Hectáreas )</u>			<u>IMPORTE ( Euros )</u>			<u>TOTAL</u>
	<u>Declarada</u>	<u>Determinada</u>	<u>Resuelta</u>	<u>FEADER</u>	<u>M.A.G.R.A.M.A.</u>	<u>C.A.P.</u>	
28 ALGODÓN	23,57	23,57	23,57	6.599,60	604,69	1.045,21	8.249,50
							8.249,50

**SUPERFICIE ( Hectáreas )**

<u>REFERENCIA SIGPAC</u>	<u>CULTIVO</u>	<u>SEC_REG</u>	<u>Declarada</u>	<u>Prod. Integrada</u>	<u>Control C.</u>	<u>Determinada</u>
41-095-063-00032-001	81268	R	11,53	11,53	-	11,53
41-095-063-00081-002	81268	R	6,04	6,04	-	6,04
41-095-063-00117-002	81268	R	6,00	6,00	-	6,00



**APELLIDOS Y NOMBRE / RAZÓN SOCIAL**      **NIF**      **EXPEDIENTE**  
 RUIZ MORALES MANUEL JESUS      79192501M      8016370

**Resumen de superficies**

<u>GRUPO DE PAGO</u>	<u>SUPERFICIE ( Hectáreas )</u>			<u>IMPORTE ( Euros )</u>			<u>TOTAL</u>
	<u>Declarada</u>	<u>Determinada</u>	<u>Resuelta</u>	<u>FEADER</u>	<u>M.A.G.R.A.M.A.</u>	<u>C.A.P.</u>	
28 ALGODÓN	6,12	6,12	6,12	1.713,60	157,01	271,39	2.142,00
							2.142,00

**SUPERFICIE ( Hectáreas )**

<u>REFERENCIA SIGPAC</u>	<u>CULTIVO</u>	<u>SEC_REG</u>	<u>Declarada</u>	<u>Prod. Integrada</u>	<u>Control C.</u>	<u>Determinada</u>
41-095-063-00083-001	81268	R	6,00	6,00	-	6,00
41-095-063-00083-003	81268	R	0,12	0,12	-	0,12

**APELLIDOS Y NOMBRE / RAZÓN SOCIAL**      **NIF**      **EXPEDIENTE**  
 RUIZ PIÑERO JOSE MARIA      28666672R      8021043

**Resumen de superficies**

<u>GRUPO DE PAGO</u>	<u>SUPERFICIE ( Hectáreas )</u>			<u>IMPORTE ( Euros )</u>			<u>TOTAL</u>
	<u>Declarada</u>	<u>Determinada</u>	<u>Resuelta</u>	<u>FEADER</u>	<u>M.A.G.R.A.M.A.</u>	<u>C.A.P.</u>	
28 ALGODÓN	10,00	10,00	10,00	2.800,00	256,55	443,45	3.500,00
							3.500,00

**SUPERFICIE ( Hectáreas )**

<u>REFERENCIA SIGPAC</u>	<u>CULTIVO</u>	<u>SEC_REG</u>	<u>Declarada</u>	<u>Prod. Integrada</u>	<u>Control C.</u>	<u>Determinada</u>
41-038-036-00170-001	81151	R	10,00	10,00	-	10,00

**APELLIDOS Y NOMBRE / RAZÓN SOCIAL**      **NIF**      **EXPEDIENTE**  
 RUIZ RODRIGUEZ JOSE LUIS      77534550D      8012405

**Resumen de superficies**

<u>GRUPO DE PAGO</u>	<u>SUPERFICIE ( Hectáreas )</u>			<u>IMPORTE ( Euros )</u>			<u>TOTAL</u>
	<u>Declarada</u>	<u>Determinada</u>	<u>Resuelta</u>	<u>FEADER</u>	<u>M.A.G.R.A.M.A.</u>	<u>C.A.P.</u>	
28 ALGODÓN	8,31	8,31	8,31	2.326,80	213,19	368,51	2.908,50
							2.908,50

**SUPERFICIE ( Hectáreas )**

<u>REFERENCIA SIGPAC</u>	<u>CULTIVO</u>	<u>SEC_REG</u>	<u>Declarada</u>	<u>Prod. Integrada</u>	<u>Control C.</u>	<u>Determinada</u>
41-053-001-00429-002	81190	R	5,83	5,83	-	5,83
41-053-001-00430-001	81190	R	2,48	2,48	-	2,48

**APELLIDOS Y NOMBRE / RAZÓN SOCIAL**      **NIF**      **EXPEDIENTE**  
 RUIZ RUIZ MIGUEL LUIS      31670909R      8012406

**Resumen de superficies**

<u>GRUPO DE PAGO</u>	<u>SUPERFICIE ( Hectáreas )</u>			<u>IMPORTE ( Euros )</u>			<u>TOTAL</u>
	<u>Declarada</u>	<u>Determinada</u>	<u>Resuelta</u>	<u>FEADER</u>	<u>M.A.G.R.A.M.A.</u>	<u>C.A.P.</u>	
28 ALGODÓN	4,13	4,13	4,13	1.156,40	105,96	183,14	1.445,50
							1.445,50

**SUPERFICIE ( Hectáreas )**

<u>REFERENCIA SIGPAC</u>	<u>CULTIVO</u>	<u>SEC_REG</u>	<u>Declarada</u>	<u>Prod. Integrada</u>	<u>Control C.</u>	<u>Determinada</u>
41-053-001-00395-001	81190	R	4,13	4,13	-	4,13

**APELLIDOS Y NOMBRE / RAZÓN SOCIAL**      **NIF**      **EXPEDIENTE**  
 RUIZ SANCHEZ ANTONIA      28662875E      8000017

**Resumen de superficies**

<u>GRUPO DE PAGO</u>	<u>SUPERFICIE ( Hectáreas )</u>			<u>IMPORTE ( Euros )</u>			<u>TOTAL</u>
	<u>Declarada</u>	<u>Determinada</u>	<u>Resuelta</u>	<u>FEADER</u>	<u>M.A.G.R.A.M.A.</u>	<u>C.A.P.</u>	
28 ALGODÓN	10,00	10,00	10,00	2.800,00	256,55	443,45	3.500,00
							3.500,00

**SUPERFICIE ( Hectáreas )**

<u>REFERENCIA SIGPAC</u>	<u>CULTIVO</u>	<u>SEC_REG</u>	<u>Declarada</u>	<u>Prod. Integrada</u>	<u>Control C.</u>	<u>Determinada</u>
41-053-018-00232-002	81190	R	6,00	6,00	-	6,00
41-053-018-00249-002	81190	R	4,00	4,00	-	4,00

**APELLIDOS Y NOMBRE / RAZÓN SOCIAL**      **NIF**      **EXPEDIENTE**  
 RUIZ SANCHEZ-NORIEGA FRANCISCA      28501553E      8021350

**Resumen de superficies**

GRUPO DE PAGO	SUPERFICIE ( Hectáreas )			IMPORTE ( Euros )			TOTAL
	Declarada	Determinada	Resuelta	FEADER	M.A.G.R.A.M.A.	C.A.P.	
28 ALGODÓN	10,00	10,00	10,00	2.800,00	256,55	443,45	3.500,00
							3.500,00

**SUPERFICIE ( Hectáreas )**

REFERENCIA SIGPAC	CULTIVO	SEC_REG	Declarada	Prod. Integrada	Control C.	Determinada
41-095-062-00010-001	81268	R	10,00	10,00	-	10,00

**APELLIDOS Y NOMBRE / RAZÓN SOCIAL**      **NIF**      **EXPEDIENTE**  
 SALMERON MAESTRE CONSUELO      28263788P      8021206

**Resumen de superficies**

GRUPO DE PAGO	SUPERFICIE ( Hectáreas )			IMPORTE ( Euros )			TOTAL
	Declarada	Determinada	Resuelta	FEADER	M.A.G.R.A.M.A.	C.A.P.	
28 ALGODÓN	4,28	4,28	4,28	1.198,40	109,80	189,80	1.498,00
							1.498,00

**SUPERFICIE ( Hectáreas )**

REFERENCIA SIGPAC	CULTIVO	SEC_REG	Declarada	Prod. Integrada	Control C.	Determinada
41-069-016-00066-001	81151	R	4,28	4,28	-	4,28

**APELLIDOS Y NOMBRE / RAZÓN SOCIAL**      **NIF**      **EXPEDIENTE**  
 SAN GABRIEL SOCIEDAD CIVIL      J41573304      8015936

**Resumen de superficies**

GRUPO DE PAGO	SUPERFICIE ( Hectáreas )			IMPORTE ( Euros )			TOTAL
	Declarada	Determinada	Resuelta	FEADER	M.A.G.R.A.M.A.	C.A.P.	
28 ALGODÓN	10,00	10,00	10,00	2.800,00	256,55	443,45	3.500,00
							3.500,00

**SUPERFICIE ( Hectáreas )**

REFERENCIA SIGPAC	CULTIVO	SEC_REG	Declarada	Prod. Integrada	Control C.	Determinada
41-039-054-00040-006	81190	R	10,00	10,00	-	10,00

**APELLIDOS Y NOMBRE / RAZÓN SOCIAL**      **NIF**      **EXPEDIENTE**  
 SANCHEZ BERNAL JULIO      28309105S      8015985

**Resumen de superficies**

GRUPO DE PAGO	SUPERFICIE ( Hectáreas )			IMPORTE ( Euros )			TOTAL
	Declarada	Determinada	Resuelta	FEADER	M.A.G.R.A.M.A.	C.A.P.	
28 ALGODÓN	4,00	4,00	4,00	1.120,00	102,62	177,38	1.400,00
							1.400,00

**SUPERFICIE ( Hectáreas )**

REFERENCIA SIGPAC	CULTIVO	SEC_REG	Declarada	Prod. Integrada	Control C.	Determinada
41-053-019-00052-002	81190	R	4,00	4,00	-	4,00

**APELLIDOS Y NOMBRE / RAZÓN SOCIAL**      **NIF**      **EXPEDIENTE**  
 SANCHEZ CASTELL DOLORES      30466617N      8029874

**Resumen de superficies**

GRUPO DE PAGO	SUPERFICIE ( Hectáreas )			IMPORTE ( Euros )			TOTAL
	Declarada	Determinada	Resuelta	FEADER	M.A.G.R.A.M.A.	C.A.P.	
28 ALGODÓN	9,35	9,35	9,35	2.618,00	239,87	414,63	3.272,50
							3.272,50

**SUPERFICIE ( Hectáreas )**

REFERENCIA SIGPAC	CULTIVO	SEC_REG	Declarada	Prod. Integrada	Control C.	Determinada
14-030-017-00197-002	81268	R	1,72	1,72	-	1,72
14-030-017-00197-003	81268	R	2,09	2,09	-	2,09
41-039-013-00085-001	81268	R	0,97	0,97	-	0,97
41-039-013-00086-001	81268	R	2,10	2,10	-	2,10
41-039-021-00096-001	81268	R	2,47	2,47	-	2,47



**APELLIDOS Y NOMBRE / RAZÓN SOCIAL**      **NIF**      **EXPEDIENTE**  
 SANCHEZ DEL OJO BENITO      75317869E      8012408

**Resumen de superficies**

<u>GRUPO DE PAGO</u>	<u>SUPERFICIE ( Hectáreas )</u>			<u>IMPORTE ( Euros )</u>			<u>TOTAL</u>
	<u>Declarada</u>	<u>Determinada</u>	<u>Resuelta</u>	<u>FEADER</u>	<u>M.A.G.R.A.M.A.</u>	<u>C.A.P.</u>	
28 ALGODÓN	9,90	9,90	9,90	2.772,00	253,98	439,02	3.465,00
							3.465,00

**SUPERFICIE ( Hectáreas )**

<u>REFERENCIA SIGPAC</u>	<u>CULTIVO</u>	<u>SEC_REG</u>	<u>Declarada</u>	<u>Prod. Integrada</u>	<u>Control C.</u>	<u>Determinada</u>
41-053-019-00091-003	81268	R	9,90	9,90	-	9,90

**APELLIDOS Y NOMBRE / RAZÓN SOCIAL**      **NIF**      **EXPEDIENTE**  
 SANCHEZ FERRERA GABRIEL IVAN      47010874R      8021207

**Resumen de superficies**

<u>GRUPO DE PAGO</u>	<u>SUPERFICIE ( Hectáreas )</u>			<u>IMPORTE ( Euros )</u>			<u>TOTAL</u>
	<u>Declarada</u>	<u>Determinada</u>	<u>Resuelta</u>	<u>FEADER</u>	<u>M.A.G.R.A.M.A.</u>	<u>C.A.P.</u>	
28 ALGODÓN	9,99	9,99	9,99	2.797,20	256,29	443,01	3.496,50
							3.496,50

**SUPERFICIE ( Hectáreas )**

<u>REFERENCIA SIGPAC</u>	<u>CULTIVO</u>	<u>SEC_REG</u>	<u>Declarada</u>	<u>Prod. Integrada</u>	<u>Control C.</u>	<u>Determinada</u>
41-020-032-00022-001	81190	R	9,99	9,99	-	9,99

**APELLIDOS Y NOMBRE / RAZÓN SOCIAL**      **NIF**      **EXPEDIENTE**  
 SANCHEZ FERRERA S.C.      J41818634      8021208

**Resumen de superficies**

<u>GRUPO DE PAGO</u>	<u>SUPERFICIE ( Hectáreas )</u>			<u>IMPORTE ( Euros )</u>			<u>TOTAL</u>
	<u>Declarada</u>	<u>Determinada</u>	<u>Resuelta</u>	<u>FEADER</u>	<u>M.A.G.R.A.M.A.</u>	<u>C.A.P.</u>	
28 ALGODÓN	11,76	11,76	11,76	3.292,80	301,70	521,50	4.116,00
							4.116,00

**SUPERFICIE ( Hectáreas )**

<u>REFERENCIA SIGPAC</u>	<u>CULTIVO</u>	<u>SEC_REG</u>	<u>Declarada</u>	<u>Prod. Integrada</u>	<u>Control C.</u>	<u>Determinada</u>
41-020-004-00011-001	81190	R	7,21	7,21	-	7,21
41-020-016-00003-001	81190	R	0,30	0,30	-	0,30
41-020-016-00003-003	81190	R	0,90	0,90	-	0,90
41-020-016-00005-001	81190	R	1,21	1,21	-	1,21
41-020-016-00005-002	81190	R	2,14	2,14	-	2,14

**APELLIDOS Y NOMBRE / RAZÓN SOCIAL**      **NIF**      **EXPEDIENTE**  
 SANCHEZ GOMEZ FRANCISCO      34062587R      8022479

**Resumen de superficies**

<u>GRUPO DE PAGO</u>	<u>SUPERFICIE ( Hectáreas )</u>			<u>IMPORTE ( Euros )</u>			<u>TOTAL</u>
	<u>Declarada</u>	<u>Determinada</u>	<u>Resuelta</u>	<u>FEADER</u>	<u>M.A.G.R.A.M.A.</u>	<u>C.A.P.</u>	
28 ALGODÓN	8,09	8,09	8,09	2.265,20	207,55	358,75	2.831,50
							2.831,50

**SUPERFICIE ( Hectáreas )**

<u>REFERENCIA SIGPAC</u>	<u>CULTIVO</u>	<u>SEC_REG</u>	<u>Declarada</u>	<u>Prod. Integrada</u>	<u>Control C.</u>	<u>Determinada</u>
41-053-018-00188-002	81336	R	8,09	8,09	-	8,09

**APELLIDOS Y NOMBRE / RAZÓN SOCIAL**      **NIF**      **EXPEDIENTE**  
 SANCHEZ GUZMAN JOSE MANUEL      28521977E      8021503

**Resumen de superficies**

<u>GRUPO DE PAGO</u>	<u>SUPERFICIE ( Hectáreas )</u>			<u>IMPORTE ( Euros )</u>			<u>TOTAL</u>
	<u>Declarada</u>	<u>Determinada</u>	<u>Resuelta</u>	<u>FEADER</u>	<u>M.A.G.R.A.M.A.</u>	<u>C.A.P.</u>	
28 ALGODÓN	2,67	2,67	2,67	747,60	68,50	118,40	934,50
							934,50

**SUPERFICIE ( Hectáreas )**

<u>REFERENCIA SIGPAC</u>	<u>CULTIVO</u>	<u>SEC_REG</u>	<u>Declarada</u>	<u>Prod. Integrada</u>	<u>Control C.</u>	<u>Determinada</u>
41-020-031-00059-001	81151	R	2,67	2,67	-	2,67

**APELLIDOS Y NOMBRE / RAZÓN SOCIAL**      **NIF**      **EXPEDIENTE**  
 SANCHEZ LOPEZ MANUEL      28309320T      8013933

**Resumen de superficies**

<u>GRUPO DE PAGO</u>	<u>SUPERFICIE ( Hectáreas )</u>			<u>IMPORTE ( Euros )</u>			<u>TOTAL</u>
	<u>Declarada</u>	<u>Determinada</u>	<u>Resuelta</u>	<u>FEADER</u>	<u>M.A.G.R.A.M.A.</u>	<u>C.A.P.</u>	
28 ALGODÓN	24,00	24,00	24,00	6.720,00	615,72	1.064,28	8.400,00
							8.400,00

**SUPERFICIE ( Hectáreas )**

<u>REFERENCIA SIGPAC</u>	<u>CULTIVO</u>	<u>SEC_REG</u>	<u>Declarada</u>	<u>Prod. Integrada</u>	<u>Control C.</u>	<u>Determinada</u>
41-053-001-00106-002	81268	R	6,00	6,00	-	6,00
41-053-018-00003-001	81268	R	6,00	6,00	-	6,00
41-053-018-00004-001	81268	R	6,00	6,00	-	6,00
41-053-019-00412-001	81268	R	6,00	6,00	-	6,00

**APELLIDOS Y NOMBRE / RAZÓN SOCIAL**      **NIF**      **EXPEDIENTE**  
 SANCHEZ MARRUFO ANTONIO      28654467D      8021504

**Resumen de superficies**

<u>GRUPO DE PAGO</u>	<u>SUPERFICIE ( Hectáreas )</u>			<u>IMPORTE ( Euros )</u>			<u>TOTAL</u>
	<u>Declarada</u>	<u>Determinada</u>	<u>Resuelta</u>	<u>FEADER</u>	<u>M.A.G.R.A.M.A.</u>	<u>C.A.P.</u>	
28 ALGODÓN	9,60	9,60	9,60	2.688,00	246,29	425,71	3.360,00
							3.360,00

**SUPERFICIE ( Hectáreas )**

<u>REFERENCIA SIGPAC</u>	<u>CULTIVO</u>	<u>SEC_REG</u>	<u>Declarada</u>	<u>Prod. Integrada</u>	<u>Control C.</u>	<u>Determinada</u>
41-020-001-00032-003	81314	R	5,89	5,89	-	5,89
41-069-004-00012-001	81268	R	3,71	3,71	-	3,71

**APELLIDOS Y NOMBRE / RAZÓN SOCIAL**      **NIF**      **EXPEDIENTE**  
 SANCHEZ MARRUFO JOSE      31554306P      8021505

**Resumen de superficies**

<u>GRUPO DE PAGO</u>	<u>SUPERFICIE ( Hectáreas )</u>			<u>IMPORTE ( Euros )</u>			<u>TOTAL</u>
	<u>Declarada</u>	<u>Determinada</u>	<u>Resuelta</u>	<u>FEADER</u>	<u>M.A.G.R.A.M.A.</u>	<u>C.A.P.</u>	
28 ALGODÓN	2,95	2,95	2,95	826,00	75,68	130,82	1.032,50
							1.032,50

**SUPERFICIE ( Hectáreas )**

<u>REFERENCIA SIGPAC</u>	<u>CULTIVO</u>	<u>SEC_REG</u>	<u>Declarada</u>	<u>Prod. Integrada</u>	<u>Control C.</u>	<u>Determinada</u>
41-095-062-00068-002	81268	R	2,95	2,95	-	2,95

**APELLIDOS Y NOMBRE / RAZÓN SOCIAL**      **NIF**      **EXPEDIENTE**  
 SANCHEZ MORON DIEGO      28658593H      8021177

**Resumen de superficies**

<u>GRUPO DE PAGO</u>	<u>SUPERFICIE ( Hectáreas )</u>			<u>IMPORTE ( Euros )</u>			<u>TOTAL</u>
	<u>Declarada</u>	<u>Determinada</u>	<u>Resuelta</u>	<u>FEADER</u>	<u>M.A.G.R.A.M.A.</u>	<u>C.A.P.</u>	
28 ALGODÓN	15,00	15,00	15,00	4.200,00	384,83	665,17	5.250,00
							5.250,00

**SUPERFICIE ( Hectáreas )**

<u>REFERENCIA SIGPAC</u>	<u>CULTIVO</u>	<u>SEC_REG</u>	<u>Declarada</u>	<u>Prod. Integrada</u>	<u>Control C.</u>	<u>Determinada</u>
41-095-063-00013-001	81268	R	5,00	6,93	-	5,00
41-095-063-00100-001	81268	R	10,00	10,00	-	10,00



**APELLIDOS Y NOMBRE / RAZÓN SOCIAL**      **NIF**      **EXPEDIENTE**  
 SANCHEZ MURUBE BLANCA PALOMA      52289577C      8021506

**Resumen de superficies**

GRUPO DE PAGO	SUPERFICIE ( Hectáreas )			IMPORTE ( Euros )			TOTAL
	Declarada	Determinada	Resuelta	FEADER	M.A.G.R.A.M.A.	C.A.P.	
28 ALGODÓN	8,53	8,53	8,53	2.388,40	218,84	378,26	2.985,50
							2.985,50

**SUPERFICIE ( Hectáreas )**

REFERENCIA SIGPAC	CULTIVO	SEC_REG	Declarada	Prod. Integrada	Control C.	Determinada
41-095-063-00013-001	81268	R	6,51	6,51	-	6,51
41-095-063-00100-001	81268	R	2,02	2,02	-	2,02

**APELLIDOS Y NOMBRE / RAZÓN SOCIAL**      **NIF**      **EXPEDIENTE**  
 SANCHEZ NUÑEZ MARIA DEL CARMEN      28882637L      8021507

**Resumen de superficies**

GRUPO DE PAGO	SUPERFICIE ( Hectáreas )			IMPORTE ( Euros )			TOTAL
	Declarada	Determinada	Resuelta	FEADER	M.A.G.R.A.M.A.	C.A.P.	
28 ALGODÓN	8,26	8,26	8,26	2.312,80	211,91	366,29	2.891,00
							2.891,00

**SUPERFICIE ( Hectáreas )**

REFERENCIA SIGPAC	CULTIVO	SEC_REG	Declarada	Prod. Integrada	Control C.	Determinada
41-020-001-00032-003	81314	R	3,71	3,71	-	3,71
41-069-005-00021-001	81268	R	2,86	2,86	-	2,86
41-069-005-00022-001	81268	R	1,69	1,69	-	1,69

**APELLIDOS Y NOMBRE / RAZÓN SOCIAL**      **NIF**      **EXPEDIENTE**  
 SANCHEZ REQUENA JOSE      28691397R      8021475

**Resumen de superficies**

GRUPO DE PAGO	SUPERFICIE ( Hectáreas )			IMPORTE ( Euros )			TOTAL
	Declarada	Determinada	Resuelta	FEADER	M.A.G.R.A.M.A.	C.A.P.	
28 ALGODÓN	11,00	11,00	11,00	3.080,00	282,21	487,79	3.850,00
							3.850,00

**SUPERFICIE ( Hectáreas )**

REFERENCIA SIGPAC	CULTIVO	SEC_REG	Declarada	Prod. Integrada	Control C.	Determinada
41-095-061-00095-002	81190	R	11,00	11,00	-	11,00

**APELLIDOS Y NOMBRE / RAZÓN SOCIAL**      **NIF**      **EXPEDIENTE**  
 SANCHEZ REQUENA JUAN      75328189S      8021383

**Resumen de superficies**

GRUPO DE PAGO	SUPERFICIE ( Hectáreas )			IMPORTE ( Euros )			TOTAL
	Declarada	Determinada	Resuelta	FEADER	M.A.G.R.A.M.A.	C.A.P.	
28 ALGODÓN	10,00	10,00	10,00	2.800,00	256,55	443,45	3.500,00
							3.500,00

**SUPERFICIE ( Hectáreas )**

REFERENCIA SIGPAC	CULTIVO	SEC_REG	Declarada	Prod. Integrada	Control C.	Determinada
41-095-063-00043-001	81208	R	10,00	11,85	-	10,00

**APELLIDOS Y NOMBRE / RAZÓN SOCIAL**      **NIF**      **EXPEDIENTE**  
 SANCHEZ ROMERO CONCEPCION      75309492V      8013800

**Resumen de superficies**

GRUPO DE PAGO	SUPERFICIE ( Hectáreas )			IMPORTE ( Euros )			TOTAL
	Declarada	Determinada	Resuelta	FEADER	M.A.G.R.A.M.A.	C.A.P.	
28 ALGODÓN	8,00	8,00	4,00	1.120,00	102,62	177,38	1.400,00
							1.400,00

**SUPERFICIE ( Hectáreas )**

REFERENCIA SIGPAC	CULTIVO	SEC_REG	Declarada	Prod. Integrada	Control C.	Determinada
41-095-062-00016-002	81190	R	4,00	8,00	-	4,00
41-095-062-00016-002	81268	R	4,00	8,00	-	4,00

**APELLIDOS Y NOMBRE / RAZÓN SOCIAL**      **NIF**      **EXPEDIENTE**  
 SANCHEZ ROMERO E HIJOS SC      J41582388      8012411

**Resumen de superficies**

GRUPO DE PAGO	SUPERFICIE ( Hectáreas )			IMPORTE ( Euros )			TOTAL
	Declarada	Determinada	Resuelta	FEADER	M.A.G.R.A.M.A.	C.A.P.	
28 ALGODÓN	28,30	28,30	28,30	7.924,00	726,04	1.254,96	9.905,00
							9.905,00

**SUPERFICIE ( Hectáreas )**

REFERENCIA SIGPAC	CULTIVO	SEC_REG	Declarada	Prod. Integrada	Control C.	Determinada
41-053-019-00092-003	81268	R	8,12	8,12	-	8,12
41-053-019-00131-002	81268	R	12,17	12,17	-	12,17
41-053-019-00209-005	81268	R	8,01	8,01	-	8,01

**APELLIDOS Y NOMBRE / RAZÓN SOCIAL**      **NIF**      **EXPEDIENTE**  
 SANCHEZ RUIZ ANTONIO      34060635G      8012412

**Resumen de superficies**

GRUPO DE PAGO	SUPERFICIE ( Hectáreas )			IMPORTE ( Euros )			TOTAL
	Declarada	Determinada	Resuelta	FEADER	M.A.G.R.A.M.A.	C.A.P.	
28 ALGODÓN	7,99	7,99	7,99	2.237,20	204,98	354,32	2.796,50
							2.796,50

**SUPERFICIE ( Hectáreas )**

REFERENCIA SIGPAC	CULTIVO	SEC_REG	Declarada	Prod. Integrada	Control C.	Determinada
41-053-019-00337-002	81268	R	7,99	7,99	-	7,99

**APELLIDOS Y NOMBRE / RAZÓN SOCIAL**      **NIF**      **EXPEDIENTE**  
 SANCHEZ RUIZ RAUL      77534518T      8012413

**Resumen de superficies**

GRUPO DE PAGO	SUPERFICIE ( Hectáreas )			IMPORTE ( Euros )			TOTAL
	Declarada	Determinada	Resuelta	FEADER	M.A.G.R.A.M.A.	C.A.P.	
28 ALGODÓN	12,91	12,91	12,91	3.614,80	331,21	572,49	4.518,50
							4.518,50

**SUPERFICIE ( Hectáreas )**

REFERENCIA SIGPAC	CULTIVO	SEC_REG	Declarada	Prod. Integrada	Control C.	Determinada
41-053-001-00435-001	81268	R	4,25	4,25	-	4,25
41-053-001-00462-002	81190	R	5,61	5,61	-	5,61
41-053-001-00464-002	81268	R	3,05	3,05	-	3,05

**APELLIDOS Y NOMBRE / RAZÓN SOCIAL**      **NIF**      **EXPEDIENTE**  
 SANCHEZ SALAS ENCARNACION      28341734F      8021209

**Resumen de superficies**

GRUPO DE PAGO	SUPERFICIE ( Hectáreas )			IMPORTE ( Euros )			TOTAL
	Declarada	Determinada	Resuelta	FEADER	M.A.G.R.A.M.A.	C.A.P.	
28 ALGODÓN	8,59	8,59	8,59	2.405,20	220,38	380,92	3.006,50
							3.006,50

**SUPERFICIE ( Hectáreas )**

REFERENCIA SIGPAC	CULTIVO	SEC_REG	Declarada	Prod. Integrada	Control C.	Determinada
41-069-003-00007-002	81151	R	6,20	6,20	-	6,20
41-069-020-00217-001	81151	R	2,39	2,39	-	2,39



**APELLIDOS Y NOMBRE / RAZÓN SOCIAL**      **NIF**      **EXPEDIENTE**  
 SANCHEZ SANCHEZ MARIA DEL      75474923D      8012414

**Resumen de superficies**

GRUPO DE PAGO	SUPERFICIE ( Hectáreas )			IMPORTE ( Euros )			TOTAL
	Declarada	Determinada	Resuelta	FEADER	M.A.G.R.A.M.A.	C.A.P.	
28 ALGODÓN	8,17	8,17	8,17	2.287,60	209,60	362,30	2.859,50
							2.859,50

**SUPERFICIE ( Hectáreas )**

REFERENCIA SIGPAC	CULTIVO	SEC_REG	Declarada	Prod. Integrada	Control C.	Determinada
41-053-001-00142-002	81190	R	8,17	8,17	-	8,17

**APELLIDOS Y NOMBRE / RAZÓN SOCIAL**      **NIF**      **EXPEDIENTE**  
 SANTIAGO OCAÑA FRANCISCO JOSE      52237739R      8001645

**Resumen de superficies**

GRUPO DE PAGO	SUPERFICIE ( Hectáreas )			IMPORTE ( Euros )			TOTAL
	Declarada	Determinada	Resuelta	FEADER	M.A.G.R.A.M.A.	C.A.P.	
28 ALGODÓN	5,90	5,90	5,90	1.652,00	151,36	261,64	2.065,00
							2.065,00

**SUPERFICIE ( Hectáreas )**

REFERENCIA SIGPAC	CULTIVO	SEC_REG	Declarada	Prod. Integrada	Control C.	Determinada
41-069-006-00031-001	81268	R	3,90	3,90	-	3,90
41-069-017-00030-001	81268	R	2,00	2,00	-	2,00

**APELLIDOS Y NOMBRE / RAZÓN SOCIAL**      **NIF**      **EXPEDIENTE**  
 SARMIENTO JIMENEZ JOAQUIN      27836086Z      8013884

**Resumen de superficies**

GRUPO DE PAGO	SUPERFICIE ( Hectáreas )			IMPORTE ( Euros )			TOTAL
	Declarada	Determinada	Resuelta	FEADER	M.A.G.R.A.M.A.	C.A.P.	
28 ALGODÓN	9,00	9,00	9,00	2.520,00	230,90	399,10	3.150,00
							3.150,00

**SUPERFICIE ( Hectáreas )**

REFERENCIA SIGPAC	CULTIVO	SEC_REG	Declarada	Prod. Integrada	Control C.	Determinada
41-053-001-00064-001	81268	R	9,00	9,00	-	9,00

**APELLIDOS Y NOMBRE / RAZÓN SOCIAL**      **NIF**      **EXPEDIENTE**  
 SEGURA IGLESIAS MARIA DEL PILAR      52665754D      8020979

**Resumen de superficies**

GRUPO DE PAGO	SUPERFICIE ( Hectáreas )			IMPORTE ( Euros )			TOTAL
	Declarada	Determinada	Resuelta	FEADER	M.A.G.R.A.M.A.	C.A.P.	
28 ALGODÓN	7,74	7,74	7,74	2.167,20	198,57	343,23	2.709,00
							2.709,00

**SUPERFICIE ( Hectáreas )**

REFERENCIA SIGPAC	CULTIVO	SEC_REG	Declarada	Prod. Integrada	Control C.	Determinada
41-069-015-00132-001	81314	R	7,74	7,74	-	7,74

**APELLIDOS Y NOMBRE / RAZÓN SOCIAL**      **NIF**      **EXPEDIENTE**  
 SEGUROLA RODRIGUEZ MARIA VANESSA      48876884K      8021254

**Resumen de superficies**

GRUPO DE PAGO	SUPERFICIE ( Hectáreas )			IMPORTE ( Euros )			TOTAL
	Declarada	Determinada	Resuelta	FEADER	M.A.G.R.A.M.A.	C.A.P.	
28 ALGODÓN	9,50	9,50	9,50	2.660,00	243,72	421,28	3.325,00
							3.325,00

**SUPERFICIE ( Hectáreas )**

REFERENCIA SIGPAC	CULTIVO	SEC_REG	Declarada	Prod. Integrada	Control C.	Determinada
41-038-036-00079-001	81268	R	9,50	9,50	-	9,50

**APELLIDOS Y NOMBRE / RAZÓN SOCIAL**      **NIF**      **EXPEDIENTE**  
 SERRANO CORDON ISABEL      47005820F      8012417

**Resumen de superficies**

GRUPO DE PAGO	SUPERFICIE ( Hectáreas )			IMPORTE ( Euros )			TOTAL
	Declarada	Determinada	Resuelta	FEADER	M.A.G.R.A.M.A.	C.A.P.	
28 ALGODÓN	8,00	8,00	8,00	2.240,00	205,24	354,76	2.800,00
							2.800,00

**SUPERFICIE ( Hectáreas )**

REFERENCIA SIGPAC	CULTIVO	SEC_REG	Declarada	Prod. Integrada	Control C.	Determinada
41-053-018-00129-001	81190	R	8,00	8,00	-	8,00

**APELLIDOS Y NOMBRE / RAZÓN SOCIAL**      **NIF**      **EXPEDIENTE**  
 TEJERO ZAMBRANO JOSE      75440509A      8013889

**Resumen de superficies**

GRUPO DE PAGO	SUPERFICIE ( Hectáreas )			IMPORTE ( Euros )			TOTAL
	Declarada	Determinada	Resuelta	FEADER	M.A.G.R.A.M.A.	C.A.P.	
28 ALGODÓN	9,20	9,20	9,20	2.576,00	236,03	407,97	3.220,00
							3.220,00

**SUPERFICIE ( Hectáreas )**

REFERENCIA SIGPAC	CULTIVO	SEC_REG	Declarada	Prod. Integrada	Control C.	Determinada
41-053-018-00085-002	81162	R	9,20	9,20	-	9,20

**APELLIDOS Y NOMBRE / RAZÓN SOCIAL**      **NIF**      **EXPEDIENTE**  
 TORRES GARCIA MARIA MANUELA      28651241A      8013890

**Resumen de superficies**

GRUPO DE PAGO	SUPERFICIE ( Hectáreas )			IMPORTE ( Euros )			TOTAL
	Declarada	Determinada	Resuelta	FEADER	M.A.G.R.A.M.A.	C.A.P.	
28 ALGODÓN	12,00	12,00	12,00	3.360,00	307,86	532,14	4.200,00
							4.200,00

**SUPERFICIE ( Hectáreas )**

REFERENCIA SIGPAC	CULTIVO	SEC_REG	Declarada	Prod. Integrada	Control C.	Determinada
41-053-001-00152-001	81268	R	12,00	12,00	-	12,00

**APELLIDOS Y NOMBRE / RAZÓN SOCIAL**      **NIF**      **EXPEDIENTE**  
 TORRES GOMEZ ENCARNACION      28294012X      8029192

**Resumen de superficies**

GRUPO DE PAGO	SUPERFICIE ( Hectáreas )			IMPORTE ( Euros )			TOTAL
	Declarada	Determinada	Resuelta	FEADER	M.A.G.R.A.M.A.	C.A.P.	
28 ALGODÓN	3,30	3,30	3,30	924,00	84,66	146,34	1.155,00
							1.155,00

**SUPERFICIE ( Hectáreas )**

REFERENCIA SIGPAC	CULTIVO	SEC_REG	Declarada	Prod. Integrada	Control C.	Determinada
41-039-081-00004-004	81017	R	3,30	3,30	-	3,30

**APELLIDOS Y NOMBRE / RAZÓN SOCIAL**      **NIF**      **EXPEDIENTE**  
 VALDIVIA RODRIGUEZ ANTONIO      34071467A      8016393

**Resumen de superficies**

GRUPO DE PAGO	SUPERFICIE ( Hectáreas )			IMPORTE ( Euros )			TOTAL
	Declarada	Determinada	Resuelta	FEADER	M.A.G.R.A.M.A.	C.A.P.	
28 ALGODÓN	3,80	3,80	3,80	1.064,00	97,49	168,51	1.330,00
							1.330,00

**SUPERFICIE ( Hectáreas )**

REFERENCIA SIGPAC	CULTIVO	SEC_REG	Declarada	Prod. Integrada	Control C.	Determinada
41-069-015-00039-001	81268	R	0,06	0,06	-	0,06
41-069-015-00039-002	81268	R	3,74	3,74	-	3,74

**APELLIDOS Y NOMBRE / RAZÓN SOCIAL**      **NIF**      **EXPEDIENTE**

VALDIVIA RODRIGUEZ MARIA CARMEN      28541778C      8016395

**Resumen de superficies**

<u>GRUPO DE PAGO</u>	<u>SUPERFICIE ( Hectáreas )</u>			<u>IMPORTE ( Euros )</u>			<u>TOTAL</u>
	<u>Declarada</u>	<u>Determinada</u>	<u>Resuelta</u>	<u>FEADER</u>	<u>M.A.G.R.A.M.A.</u>	<u>C.A.P.</u>	
28 ALGODÓN	2,66	2,66	2,66	744,80	68,24	117,96	931,00
							931,00

**SUPERFICIE ( Hectáreas )**

<u>REFERENCIA SIGPAC</u>	<u>CULTIVO</u>	<u>SEC_REG</u>	<u>Declarada</u>	<u>Prod. Integrada</u>	<u>Control C.</u>	<u>Determinada</u>
41-069-015-00039-001	81268	R	0,04	0,04	-	0,04
41-069-015-00039-002	81268	R	2,62	2,62	-	2,62

**APELLIDOS Y NOMBRE / RAZÓN SOCIAL**      **NIF**      **EXPEDIENTE**

VALENCIA JIMENEZ RAMON      28112692E      8012425

**Resumen de superficies**

<u>GRUPO DE PAGO</u>	<u>SUPERFICIE ( Hectáreas )</u>			<u>IMPORTE ( Euros )</u>			<u>TOTAL</u>
	<u>Declarada</u>	<u>Determinada</u>	<u>Resuelta</u>	<u>FEADER</u>	<u>M.A.G.R.A.M.A.</u>	<u>C.A.P.</u>	
28 ALGODÓN	5,71	5,71	5,71	1.598,80	146,49	253,21	1.998,50
							1.998,50

**SUPERFICIE ( Hectáreas )**

<u>REFERENCIA SIGPAC</u>	<u>CULTIVO</u>	<u>SEC_REG</u>	<u>Declarada</u>	<u>Prod. Integrada</u>	<u>Control C.</u>	<u>Determinada</u>
41-053-019-00049-002	81268	R	5,71	5,71	-	5,71

**APELLIDOS Y NOMBRE / RAZÓN SOCIAL**      **NIF**      **EXPEDIENTE**

VALLE CAMPOS ILDEFONSO JOSE      75446472D      8012732

**Resumen de superficies**

<u>GRUPO DE PAGO</u>	<u>SUPERFICIE ( Hectáreas )</u>			<u>IMPORTE ( Euros )</u>			<u>TOTAL</u>
	<u>Declarada</u>	<u>Determinada</u>	<u>Resuelta</u>	<u>FEADER</u>	<u>M.A.G.R.A.M.A.</u>	<u>C.A.P.</u>	
28 ALGODÓN	8,00	8,00	8,00	2.240,00	205,24	354,76	2.800,00
							2.800,00

**SUPERFICIE ( Hectáreas )**

<u>REFERENCIA SIGPAC</u>	<u>CULTIVO</u>	<u>SEC_REG</u>	<u>Declarada</u>	<u>Prod. Integrada</u>	<u>Control C.</u>	<u>Determinada</u>
41-053-019-00404-001	81151	R	8,00	8,75	-	8,00

**APELLIDOS Y NOMBRE / RAZÓN SOCIAL**      **NIF**      **EXPEDIENTE**

VALLE CRESPO JOSE LUIS      79192426E      8021211

**Resumen de superficies**

<u>GRUPO DE PAGO</u>	<u>SUPERFICIE ( Hectáreas )</u>			<u>IMPORTE ( Euros )</u>			<u>TOTAL</u>
	<u>Declarada</u>	<u>Determinada</u>	<u>Resuelta</u>	<u>FEADER</u>	<u>M.A.G.R.A.M.A.</u>	<u>C.A.P.</u>	
28 ALGODÓN	10,00	10,00	10,00	2.800,00	256,55	443,45	3.500,00
							3.500,00

**SUPERFICIE ( Hectáreas )**

<u>REFERENCIA SIGPAC</u>	<u>CULTIVO</u>	<u>SEC_REG</u>	<u>Declarada</u>	<u>Prod. Integrada</u>	<u>Control C.</u>	<u>Determinada</u>
41-038-036-00056-001	81268	R	10,00	10,00	-	10,00

**APELLIDOS Y NOMBRE / RAZÓN SOCIAL**      **NIF**      **EXPEDIENTE**

VAZQUEZ HORMIGO FRANCISCO      28317123Y      8012734

**Resumen de superficies**

<u>GRUPO DE PAGO</u>	<u>SUPERFICIE ( Hectáreas )</u>			<u>IMPORTE ( Euros )</u>			<u>TOTAL</u>
	<u>Declarada</u>	<u>Determinada</u>	<u>Resuelta</u>	<u>FEADER</u>	<u>M.A.G.R.A.M.A.</u>	<u>C.A.P.</u>	
28 ALGODÓN	7,15	7,15	7,15	2.002,00	183,43	317,07	2.502,50
							2.502,50

**SUPERFICIE ( Hectáreas )**

<u>REFERENCIA SIGPAC</u>	<u>CULTIVO</u>	<u>SEC_REG</u>	<u>Declarada</u>	<u>Prod. Integrada</u>	<u>Control C.</u>	<u>Determinada</u>
41-053-001-00014-002	81190	R	7,15	7,15	-	7,15

**APELLIDOS Y NOMBRE / RAZÓN SOCIAL**      **NIF**      **EXPEDIENTE**  
 VAZQUEZ MARTINEZ MARIA JOSEFA      28122970L      8005550

**Resumen de superficies**

<u>GRUPO DE PAGO</u>	<u>SUPERFICIE ( Hectáreas )</u>			<u>IMPORTE ( Euros )</u>			<u>TOTAL</u>
	<u>Declarada</u>	<u>Determinada</u>	<u>Resuelta</u>	<u>FEADER</u>	<u>M.A.G.R.A.M.A.</u>	<u>C.A.P.</u>	
28 ALGODÓN	3,00	3,00	3,00	840,00	76,97	133,03	1.050,00
							1.050,00

**SUPERFICIE ( Hectáreas )**

<u>REFERENCIA SIGPAC</u>	<u>CULTIVO</u>	<u>SEC_REG</u>	<u>Declarada</u>	<u>Prod. Integrada</u>	<u>Control C.</u>	<u>Determinada</u>
41-095-060-00099-002	81163	R	3,00	3,00	-	3,00

**APELLIDOS Y NOMBRE / RAZÓN SOCIAL**      **NIF**      **EXPEDIENTE**  
 VEGA LOPEZ LUIS      28547265X      8001654

**Resumen de superficies**

<u>GRUPO DE PAGO</u>	<u>SUPERFICIE ( Hectáreas )</u>			<u>IMPORTE ( Euros )</u>			<u>TOTAL</u>
	<u>Declarada</u>	<u>Determinada</u>	<u>Resuelta</u>	<u>FEADER</u>	<u>M.A.G.R.A.M.A.</u>	<u>C.A.P.</u>	
28 ALGODÓN	9,98	9,98	9,98	2.794,40	256,04	442,56	3.493,00
							3.493,00

**SUPERFICIE ( Hectáreas )**

<u>REFERENCIA SIGPAC</u>	<u>CULTIVO</u>	<u>SEC_REG</u>	<u>Declarada</u>	<u>Prod. Integrada</u>	<u>Control C.</u>	<u>Determinada</u>
41-069-008-00011-002	81268	R	4,00	4,00	-	4,00
41-095-062-00028-001	81268	R	5,98	5,98	-	5,98

**APELLIDOS Y NOMBRE / RAZÓN SOCIAL**      **NIF**      **EXPEDIENTE**  
 VELA GONZALEZ INES MARIA      52286755G      8012427

**Resumen de superficies**

<u>GRUPO DE PAGO</u>	<u>SUPERFICIE ( Hectáreas )</u>			<u>IMPORTE ( Euros )</u>			<u>TOTAL</u>
	<u>Declarada</u>	<u>Determinada</u>	<u>Resuelta</u>	<u>FEADER</u>	<u>M.A.G.R.A.M.A.</u>	<u>C.A.P.</u>	
28 ALGODÓN	9,00	9,00	9,00	2.520,00	230,90	399,10	3.150,00
							3.150,00

**SUPERFICIE ( Hectáreas )**

<u>REFERENCIA SIGPAC</u>	<u>CULTIVO</u>	<u>SEC_REG</u>	<u>Declarada</u>	<u>Prod. Integrada</u>	<u>Control C.</u>	<u>Determinada</u>
41-053-018-00212-002	81190	R	9,00	9,00	-	9,00

**APELLIDOS Y NOMBRE / RAZÓN SOCIAL**      **NIF**      **EXPEDIENTE**  
 VELASCO ALEDO ANA MARIA      27838559A      8020983

**Resumen de superficies**

<u>GRUPO DE PAGO</u>	<u>SUPERFICIE ( Hectáreas )</u>			<u>IMPORTE ( Euros )</u>			<u>TOTAL</u>
	<u>Declarada</u>	<u>Determinada</u>	<u>Resuelta</u>	<u>FEADER</u>	<u>M.A.G.R.A.M.A.</u>	<u>C.A.P.</u>	
28 ALGODÓN	4,67	4,67	4,67	1.307,60	119,81	207,09	1.634,50
							1.634,50

**SUPERFICIE ( Hectáreas )**

<u>REFERENCIA SIGPAC</u>	<u>CULTIVO</u>	<u>SEC_REG</u>	<u>Declarada</u>	<u>Prod. Integrada</u>	<u>Control C.</u>	<u>Determinada</u>
41-069-015-00132-001	81314	R	4,67	4,67	-	4,67

**APELLIDOS Y NOMBRE / RAZÓN SOCIAL**      **NIF**      **EXPEDIENTE**  
 VELAZQUEZ BRAVO ANTONIO      28394633Y      8021050

**Resumen de superficies**

<u>GRUPO DE PAGO</u>	<u>SUPERFICIE ( Hectáreas )</u>			<u>IMPORTE ( Euros )</u>			<u>TOTAL</u>
	<u>Declarada</u>	<u>Determinada</u>	<u>Resuelta</u>	<u>FEADER</u>	<u>M.A.G.R.A.M.A.</u>	<u>C.A.P.</u>	
28 ALGODÓN	10,00	10,00	10,00	2.800,00	256,55	443,45	3.500,00
							3.500,00

**SUPERFICIE ( Hectáreas )**

<u>REFERENCIA SIGPAC</u>	<u>CULTIVO</u>	<u>SEC_REG</u>	<u>Declarada</u>	<u>Prod. Integrada</u>	<u>Control C.</u>	<u>Determinada</u>
41-020-031-00027-001	81151	R	4,00	12,27	-	4,00
41-053-001-00336-001	81151	R	6,00	6,27	-	6,00



**APELLIDOS Y NOMBRE / RAZÓN SOCIAL**      **NIF**      **EXPEDIENTE**  
 VELAZQUEZ DORANTES ANTONIA      28865102X      8012428

**Resumen de superficies**

GRUPO DE PAGO	SUPERFICIE ( Hectáreas )			IMPORTE ( Euros )			TOTAL
	Declarada	Determinada	Resuelta	FEADER	M.A.G.R.A.M.A.	C.A.P.	
28 ALGODÓN	8,98	8,98	8,98	2.514,40	230,38	398,22	3.143,00
							3.143,00

**SUPERFICIE ( Hectáreas )**

REFERENCIA SIGPAC	CULTIVO	SEC_REG	Declarada	Prod. Integrada	Control C.	Determinada
41-053-018-00038-002	81268	R	8,98	8,98	-	8,98

**APELLIDOS Y NOMBRE / RAZÓN SOCIAL**      **NIF**      **EXPEDIENTE**  
 VELAZQUEZ GONZALEZ BRAULIO      27283842T      8014415

**Resumen de superficies**

GRUPO DE PAGO	SUPERFICIE ( Hectáreas )			IMPORTE ( Euros )			TOTAL
	Declarada	Determinada	Resuelta	FEADER	M.A.G.R.A.M.A.	C.A.P.	
28 ALGODÓN	6,00	6,00	6,00	1.680,00	153,93	266,07	2.100,00
							2.100,00

**SUPERFICIE ( Hectáreas )**

REFERENCIA SIGPAC	CULTIVO	SEC_REG	Declarada	Prod. Integrada	Control C.	Determinada
41-085-005-00011-003	81190	R	6,00	6,00	-	6,00

**APELLIDOS Y NOMBRE / RAZÓN SOCIAL**      **NIF**      **EXPEDIENTE**  
 VELAZQUEZ ORTEGA ANTONIO JOSE      44605055M      8021051

**Resumen de superficies**

GRUPO DE PAGO	SUPERFICIE ( Hectáreas )			IMPORTE ( Euros )			TOTAL
	Declarada	Determinada	Resuelta	FEADER	M.A.G.R.A.M.A.	C.A.P.	
28 ALGODÓN	3,12	3,12	3,12	873,60	80,04	138,36	1.092,00
							1.092,00

**SUPERFICIE ( Hectáreas )**

REFERENCIA SIGPAC	CULTIVO	SEC_REG	Declarada	Prod. Integrada	Control C.	Determinada
41-020-031-00027-001	81151	R	3,12	3,12	-	3,12

**APELLIDOS Y NOMBRE / RAZÓN SOCIAL**      **NIF**      **EXPEDIENTE**  
 VELAZQUEZ ROMERO LIBRADA      75475059F      8012429

**Resumen de superficies**

GRUPO DE PAGO	SUPERFICIE ( Hectáreas )			IMPORTE ( Euros )			TOTAL
	Declarada	Determinada	Resuelta	FEADER	M.A.G.R.A.M.A.	C.A.P.	
28 ALGODÓN	7,66	7,66	7,66	2.144,80	196,52	339,68	2.681,00
							2.681,00

**SUPERFICIE ( Hectáreas )**

REFERENCIA SIGPAC	CULTIVO	SEC_REG	Declarada	Prod. Integrada	Control C.	Determinada
41-053-019-00009-002	81268	R	7,66	7,66	-	7,66

**APELLIDOS Y NOMBRE / RAZÓN SOCIAL**      **NIF**      **EXPEDIENTE**  
 VELAZQUEZ SANCHEZ BENITO      52286419J      8012431

**Resumen de superficies**

GRUPO DE PAGO	SUPERFICIE ( Hectáreas )			IMPORTE ( Euros )			TOTAL
	Declarada	Determinada	Resuelta	FEADER	M.A.G.R.A.M.A.	C.A.P.	
28 ALGODÓN	30,75	30,75	30,75	8.610,00	788,89	1.363,61	10.762,50
							10.762,50

**SUPERFICIE ( Hectáreas )**

REFERENCIA SIGPAC	CULTIVO	SEC_REG	Declarada	Prod. Integrada	Control C.	Determinada
41-020-008-00088-001	81200	S	2,60	2,60	-	2,60
41-020-008-00088-002	81200	S	4,15	4,15	-	4,15
41-020-008-00088-004	81200	S	24,00	24,00	-	24,00

**APELLIDOS Y NOMBRE / RAZÓN SOCIAL**      **NIF**      **EXPEDIENTE**

VELAZQUEZ SANCHEZ JESUS      34063439W      8012432

**Resumen de superficies**

<u>GRUPO DE PAGO</u>	<u>SUPERFICIE ( Hectáreas )</u>			<u>IMPORTE ( Euros )</u>			<u>TOTAL</u>
	<u>Declarada</u>	<u>Determinada</u>	<u>Resuelta</u>	<u>FEADER</u>	<u>M.A.G.R.A.M.A.</u>	<u>C.A.P.</u>	
28 ALGODÓN	9,90	9,90	9,90	2.772,00	253,98	439,02	3.465,00
							3.465,00

**SUPERFICIE ( Hectáreas )**

<u>REFERENCIA SIGPAC</u>	<u>CULTIVO</u>	<u>SEC_REG</u>	<u>Declarada</u>	<u>Prod. Integrada</u>	<u>Control C.</u>	<u>Determinada</u>
41-053-018-00117-003	81208	R	9,90	9,90	-	9,90

**APELLIDOS Y NOMBRE / RAZÓN SOCIAL**      **NIF**      **EXPEDIENTE**

VELAZQUEZ SASTRE MARIA DEL      75372932T      8013250

**Resumen de superficies**

<u>GRUPO DE PAGO</u>	<u>SUPERFICIE ( Hectáreas )</u>			<u>IMPORTE ( Euros )</u>			<u>TOTAL</u>
	<u>Declarada</u>	<u>Determinada</u>	<u>Resuelta</u>	<u>FEADER</u>	<u>M.A.G.R.A.M.A.</u>	<u>C.A.P.</u>	
28 ALGODÓN	7,13	7,13	7,13	1.996,40	182,92	316,18	2.495,50
							2.495,50

**SUPERFICIE ( Hectáreas )**

<u>REFERENCIA SIGPAC</u>	<u>CULTIVO</u>	<u>SEC_REG</u>	<u>Declarada</u>	<u>Prod. Integrada</u>	<u>Control C.</u>	<u>Determinada</u>
41-023-012-00025-002	81190	R	6,00	6,00	-	6,00
41-023-012-00217-001	81190	R	1,13	1,13	-	1,13

**APELLIDOS Y NOMBRE / RAZÓN SOCIAL**      **NIF**      **EXPEDIENTE**

VENEGAS Y GIL S.C      J91612077      8013972

**Resumen de superficies**

<u>GRUPO DE PAGO</u>	<u>SUPERFICIE ( Hectáreas )</u>			<u>IMPORTE ( Euros )</u>			<u>TOTAL</u>
	<u>Declarada</u>	<u>Determinada</u>	<u>Resuelta</u>	<u>FEADER</u>	<u>M.A.G.R.A.M.A.</u>	<u>C.A.P.</u>	
28 ALGODÓN	6,00	6,00	6,00	1.680,00	153,93	266,07	2.100,00
							2.100,00

**SUPERFICIE ( Hectáreas )**

<u>REFERENCIA SIGPAC</u>	<u>CULTIVO</u>	<u>SEC_REG</u>	<u>Declarada</u>	<u>Prod. Integrada</u>	<u>Control C.</u>	<u>Determinada</u>
41-053-001-00409-001	81190	R	6,00	6,00	-	6,00

**APELLIDOS Y NOMBRE / RAZÓN SOCIAL**      **NIF**      **EXPEDIENTE**

VERA JARANA JOSE      28114357P      8013942

**Resumen de superficies**

<u>GRUPO DE PAGO</u>	<u>SUPERFICIE ( Hectáreas )</u>			<u>IMPORTE ( Euros )</u>			<u>TOTAL</u>
	<u>Declarada</u>	<u>Determinada</u>	<u>Resuelta</u>	<u>FEADER</u>	<u>M.A.G.R.A.M.A.</u>	<u>C.A.P.</u>	
28 ALGODÓN	7,00	7,00	7,00	1.960,00	179,59	310,41	2.450,00
							2.450,00

**SUPERFICIE ( Hectáreas )**

<u>REFERENCIA SIGPAC</u>	<u>CULTIVO</u>	<u>SEC_REG</u>	<u>Declarada</u>	<u>Prod. Integrada</u>	<u>Control C.</u>	<u>Determinada</u>
41-053-001-00285-002	81319	R	7,00	7,00	-	7,00

**APELLIDOS Y NOMBRE / RAZÓN SOCIAL**      **NIF**      **EXPEDIENTE**

VERANO GOMEZ MARIA JOSE      34072121J      8021212

**Resumen de superficies**

<u>GRUPO DE PAGO</u>	<u>SUPERFICIE ( Hectáreas )</u>			<u>IMPORTE ( Euros )</u>			<u>TOTAL</u>
	<u>Declarada</u>	<u>Determinada</u>	<u>Resuelta</u>	<u>FEADER</u>	<u>M.A.G.R.A.M.A.</u>	<u>C.A.P.</u>	
28 ALGODÓN	9,80	9,80	9,80	2.744,00	251,42	434,58	3.430,00
							3.430,00

**SUPERFICIE ( Hectáreas )**

<u>REFERENCIA SIGPAC</u>	<u>CULTIVO</u>	<u>SEC_REG</u>	<u>Declarada</u>	<u>Prod. Integrada</u>	<u>Control C.</u>	<u>Determinada</u>
41-038-036-00010-002	81208	R	4,24	4,24	-	4,24
41-069-002-00006-001	81361	R	5,56	5,56	-	5,56

**APELLIDOS Y NOMBRE / RAZÓN SOCIAL**      **NIF**      **EXPEDIENTE**

VERANO JIMENEZ JOSE MIGUEL      28585426Z      8021357

**Resumen de superficies**

<u>GRUPO DE PAGO</u>	<u>SUPERFICIE ( Hectáreas )</u>			<u>IMPORTE ( Euros )</u>			<u>TOTAL</u>
	<u>Declarada</u>	<u>Determinada</u>	<u>Resuelta</u>	<u>FEADER</u>	<u>M.A.G.R.A.M.A.</u>	<u>C.A.P.</u>	
28 ALGODÓN	10,00	10,00	10,00	2.800,00	256,55	443,45	3.500,00
							3.500,00

**SUPERFICIE ( Hectáreas )**

<u>REFERENCIA SIGPAC</u>	<u>CULTIVO</u>	<u>SEC_REG</u>	<u>Declarada</u>	<u>Prod. Integrada</u>	<u>Control C.</u>	<u>Determinada</u>
41-038-036-00010-007	81268	R	0,73	0,73	-	0,73
41-069-002-00003-001	81268	R	9,27	9,27	-	9,27

**APELLIDOS Y NOMBRE / RAZÓN SOCIAL**      **NIF**      **EXPEDIENTE**

VERANO SETIEN GALO      27760846F      8001656

**Resumen de superficies**

<u>GRUPO DE PAGO</u>	<u>SUPERFICIE ( Hectáreas )</u>			<u>IMPORTE ( Euros )</u>			<u>TOTAL</u>
	<u>Declarada</u>	<u>Determinada</u>	<u>Resuelta</u>	<u>FEADER</u>	<u>M.A.G.R.A.M.A.</u>	<u>C.A.P.</u>	
28 ALGODÓN	21,57	21,57	21,57	6.039,60	553,38	956,52	7.549,50
							7.549,50

**SUPERFICIE ( Hectáreas )**

<u>REFERENCIA SIGPAC</u>	<u>CULTIVO</u>	<u>SEC_REG</u>	<u>Declarada</u>	<u>Prod. Integrada</u>	<u>Control C.</u>	<u>Determinada</u>
41-012-018-00015-005	81268	R	12,32	12,32	-	12,32
41-069-002-00009-002	81268	R	9,25	9,25	-	9,25

**APELLIDOS Y NOMBRE / RAZÓN SOCIAL**      **NIF**      **EXPEDIENTE**

VIDAL DE TORRES CACERES JOSE LUIS      34062059W      8013944

**Resumen de superficies**

<u>GRUPO DE PAGO</u>	<u>SUPERFICIE ( Hectáreas )</u>			<u>IMPORTE ( Euros )</u>			<u>TOTAL</u>
	<u>Declarada</u>	<u>Determinada</u>	<u>Resuelta</u>	<u>FEADER</u>	<u>M.A.G.R.A.M.A.</u>	<u>C.A.P.</u>	
28 ALGODÓN	8,00	8,00	4,00	1.120,00	102,62	177,38	1.400,00
							1.400,00

**SUPERFICIE ( Hectáreas )**

<u>REFERENCIA SIGPAC</u>	<u>CULTIVO</u>	<u>SEC_REG</u>	<u>Declarada</u>	<u>Prod. Integrada</u>	<u>Control C.</u>	<u>Determinada</u>
41-053-019-00417-001	81268	R	8,00	8,00	-	8,00

**APELLIDOS Y NOMBRE / RAZÓN SOCIAL**      **NIF**      **EXPEDIENTE**

VIDAL RAMIREZ JUAN ANDRES      28310613M      8013945

**Resumen de superficies**

<u>GRUPO DE PAGO</u>	<u>SUPERFICIE ( Hectáreas )</u>			<u>IMPORTE ( Euros )</u>			<u>TOTAL</u>
	<u>Declarada</u>	<u>Determinada</u>	<u>Resuelta</u>	<u>FEADER</u>	<u>M.A.G.R.A.M.A.</u>	<u>C.A.P.</u>	
28 ALGODÓN	6,80	6,80	6,80	1.904,00	174,45	301,55	2.380,00
							2.380,00

**SUPERFICIE ( Hectáreas )**

<u>REFERENCIA SIGPAC</u>	<u>CULTIVO</u>	<u>SEC_REG</u>	<u>Declarada</u>	<u>Prod. Integrada</u>	<u>Control C.</u>	<u>Determinada</u>
41-053-019-00335-003	81190	R	6,80	6,80	-	6,80

**APELLIDOS Y NOMBRE / RAZÓN SOCIAL**      **NIF**      **EXPEDIENTE**

VIDAL RUIZ JOSEFA      28326599Y      8015991

**Resumen de superficies**

<u>GRUPO DE PAGO</u>	<u>SUPERFICIE ( Hectáreas )</u>			<u>IMPORTE ( Euros )</u>			<u>TOTAL</u>
	<u>Declarada</u>	<u>Determinada</u>	<u>Resuelta</u>	<u>FEADER</u>	<u>M.A.G.R.A.M.A.</u>	<u>C.A.P.</u>	
28 ALGODÓN	7,00	7,00	7,00	1.960,00	179,59	310,41	2.450,00
							2.450,00

**SUPERFICIE ( Hectáreas )**

<u>REFERENCIA SIGPAC</u>	<u>CULTIVO</u>	<u>SEC_REG</u>	<u>Declarada</u>	<u>Prod. Integrada</u>	<u>Control C.</u>	<u>Determinada</u>
41-053-019-00109-003	81268	R	7,00	7,00	-	7,00

**APELLIDOS Y NOMBRE / RAZÓN SOCIAL**      **NIF**      **EXPEDIENTE**

VIDAL TEJERO FRANCISCO      34060546F      8022530

**Resumen de superficies**

<u>GRUPO DE PAGO</u>	<u>SUPERFICIE ( Hectáreas )</u>			<u>IMPORTE ( Euros )</u>			<u>TOTAL</u>
	<u>Declarada</u>	<u>Determinada</u>	<u>Resuelta</u>	<u>FEADER</u>	<u>M.A.G.R.A.M.A.</u>	<u>C.A.P.</u>	
28 ALGODÓN	8,04	8,04	8,04	2.251,20	206,27	356,53	2.814,00
							2.814,00

**SUPERFICIE ( Hectáreas )**

<u>REFERENCIA SIGPAC</u>	<u>CULTIVO</u>	<u>SEC_REG</u>	<u>Declarada</u>	<u>Prod. Integrada</u>	<u>Control C.</u>	<u>Determinada</u>
41-053-001-00271-002	81361	R	8,04	8,04	-	8,04

**APELLIDOS Y NOMBRE / RAZÓN SOCIAL**      **NIF**      **EXPEDIENTE**

WIC ROSA ANTONIO      30062559H      8028975

**Resumen de superficies**

<u>GRUPO DE PAGO</u>	<u>SUPERFICIE ( Hectáreas )</u>			<u>IMPORTE ( Euros )</u>			<u>TOTAL</u>
	<u>Declarada</u>	<u>Determinada</u>	<u>Resuelta</u>	<u>FEADER</u>	<u>M.A.G.R.A.M.A.</u>	<u>C.A.P.</u>	
28 ALGODÓN	8,95	8,95	8,95	2.506,00	229,61	396,89	3.132,50
							3.132,50

**SUPERFICIE ( Hectáreas )**

<u>REFERENCIA SIGPAC</u>	<u>CULTIVO</u>	<u>SEC_REG</u>	<u>Declarada</u>	<u>Prod. Integrada</u>	<u>Control C.</u>	<u>Determinada</u>
41-039-062-00035-001	81268	R	5,13	5,13	-	5,13
41-039-062-00149-001	81268	R	1,26	1,26	-	1,26
41-039-062-00149-002	81268	R	0,62	0,62	-	0,62
41-039-062-00150-001	81268	R	1,27	1,27	-	1,27
41-039-062-00150-002	81268	R	0,67	0,67	-	0,67

**APELLIDOS Y NOMBRE / RAZÓN SOCIAL**      **NIF**      **EXPEDIENTE**

YEDO REYES MANUELA      27889519H      8021052

**Resumen de superficies**

<u>GRUPO DE PAGO</u>	<u>SUPERFICIE ( Hectáreas )</u>			<u>IMPORTE ( Euros )</u>			<u>TOTAL</u>
	<u>Declarada</u>	<u>Determinada</u>	<u>Resuelta</u>	<u>FEADER</u>	<u>M.A.G.R.A.M.A.</u>	<u>C.A.P.</u>	
28 ALGODÓN	7,00	7,00	7,00	1.960,00	179,59	310,41	2.450,00
							2.450,00

**SUPERFICIE ( Hectáreas )**

<u>REFERENCIA SIGPAC</u>	<u>CULTIVO</u>	<u>SEC_REG</u>	<u>Declarada</u>	<u>Prod. Integrada</u>	<u>Control C.</u>	<u>Determinada</u>
41-038-036-00098-013	81190	R	7,00	7,00	-	7,00

**APELLIDOS Y NOMBRE / RAZÓN SOCIAL**      **NIF**      **EXPEDIENTE**

ZAMBRANO REQUENA ENCARNACION      28482129X      8019168

**Resumen de superficies**

<u>GRUPO DE PAGO</u>	<u>SUPERFICIE ( Hectáreas )</u>			<u>IMPORTE ( Euros )</u>			<u>TOTAL</u>
	<u>Declarada</u>	<u>Determinada</u>	<u>Resuelta</u>	<u>FEADER</u>	<u>M.A.G.R.A.M.A.</u>	<u>C.A.P.</u>	
28 ALGODÓN	9,00	9,00	9,00	2.520,00	230,90	399,10	3.150,00
							3.150,00

**SUPERFICIE ( Hectáreas )**

<u>REFERENCIA SIGPAC</u>	<u>CULTIVO</u>	<u>SEC_REG</u>	<u>Declarada</u>	<u>Prod. Integrada</u>	<u>Control C.</u>	<u>Determinada</u>
41-020-001-00026-002	81314	R	9,00	9,00	-	9,00



**SEC\_REG:** S (Secano). R (Regadío).

**Superficie producción integrada:** Superficie Certificada en Producción Integrada

**Superficie Control C.:** Superficie Control Campo.

**FEADER:** Fondos Europeos FEADER.

**M.A.G.R.A.M.A.:** Fondos del Ministerio de Agricultura, Alimentación y Medio Ambiente.

**C.A.P:** Fondos de la Consejería de Agricultura y Pesca de la Junta de Andalucía.

**El director General de Fondos Agrarios,  
Pedro Zorrero Camas**

