

Dirección General de Fondos Agrarios

RESOLUCIÓN DE DGFA/SAMA DEL DIRECTOR GENERAL DE FONDOS AGRARIOS DE LA CONSEJERÍA DE AGRICULTURA Y PESCA DE LA JUNTA DE ANDALUCÍA POR LA QUE SE CONCEDE LA SOLICITUD INICIAL DE AYUDA A LA SUBMEDIDA AGROAMBIENTAL SM3: AGRICULTURA ECOLÓGICA PREVISTA EN LA ORDEN DE 24 DE MARZO DE 2011 PARA LA CAMPAÑA 2011.

En virtud del Decreto 38/2007 de 13 de febrero, por el que se regula el Organismo Pagador y se designan el Organismo de Certificación y la Autoridad de Gestión de los Fondos Europeos Agrícolas en la Comunidad Autónoma de Andalucía y del Decreto 100/2011, de 19 de abril, por el que se establece la estructura orgánica de la Consejería de Agricultura y Pesca.

Conforme a lo establecido en la Orden de 24 de marzo de 2011, por la que se aprueban en la Comunidad Autónoma de Andalucía las bases reguladoras para la concesión de la ayuda a la submedida agroambiental SM3: Agricultura Ecológica en el marco del Programa de Desarrollo Rural de Andalucía 2007-2013 dentro del Eje 2, y se efectúa su convocatoria para la Campaña 2011.

Y una vez revisada la documentación remitida y comprobados fehacientemente los cálculos e importes de concesión de la ayuda por parte del Servicio de Ayudas de las distintas Delegaciones Provinciales de Agricultura y Pesca.

RESUELVO:

CONCEDER la solicitud inicial de ayuda a la **Submedida Agroambiental SM3: AGRICULTURA ECOLÓGICA, Campaña 2011** a los productores que se relacionan en el listado adjunto a la presente Resolución, formada por 658 solicitantes, que empiezan en D/D^a AGUILERA LOSILLA JUAN VALENTÍN, con NIF 75211479F y termina en D/D^a YBARRA SAINZ DE MAZA CARMEN, con NIF 28691096E, por las unidades agroambientales que se indican.

Notifíquese en la forma legal esta resolución a los interesados, en cumplimiento de lo dispuesto en los artículos 58 y 59 de la Ley 30/92, de 26 de noviembre de Régimen Jurídico de las Administraciones Públicas y del Procedimiento Administrativo Común, según redacción de la Ley 4/99, de 13 de Enero con indicación de que contra la misma podrá interponer recurso potestativo de reposición ante el/la Ilmo/a. Sr/a. Director/a General de Fondo Agrarios en el plazo de un mes contado a partir del día siguiente a aquel en el que tenga lugar la notificación del presente acto, o interponer directamente el recurso contencioso-administrativo a los órganos judiciales de esta orden jurisdiccional, en el plazo de dos meses, contados desde el día siguiente a aquel en que tenga lugar la notificación de la resolución, todo ello de conformidad con lo establecido en los artículos 116 y 117 de la Ley 30/1992, de 26 de Noviembre, de Régimen Jurídico de las Administraciones Públicas y del Procedimiento administrativo Común, y el artículo 46.1 de la Ley 29/1998, de 13 de julio, reguladora de la Jurisdicción Contencioso- Administrativa.

En Sevilla a 13 de Enero de 2012

El Director General de Fondos Agrarios



Fdo.: Pedro Zorrero Camas

SOLICITUDES ANUALES DE AYUDA.
RELACIÓN DE EXPEDIENTES INCLUIDOS EN RESOLUCIÓN DEFINITIVA.

ALMERIA

<u>APELLIDOS Y NOMBRE / RAZÓN SOCIAL</u>	<u>NIF</u>	<u>EXPEDIENTE</u>
AGUILERA LOSILLA JUAN VALENTIN	75211479F	1005894

Resumen de superficies

	<u>SUPERFICIE (Hectáreas)</u>		
<u>GRUPO</u>	<u>Declarada</u>	<u>Determinada</u>	<u>Resuelta</u>
FRUTALES	16,47	16,47	16,47

<u>REFERENCIA SIGPAC</u>	<u>CULTIVO</u>	<u>SEC_REG</u>	<u>SUPERFICIE (Hectáreas)</u>				
			<u>Pendiente</u>	<u>Declarada</u>	<u>Ecológica</u>	<u>Control C.</u>	<u>Determinada</u>
			<u>Media</u>				
04-026-005-00115-005	104000	S		0,28	0,28	-	0,28
04-026-005-00115-006	104000	S		5,47	5,47	-	5,47
04-026-005-00115-007	104000	S		0,24	0,24	-	0,24
04-026-005-00118-001	104000	S		0,74	0,74	-	0,74
04-027-001-00196-001	104000	S		1,64	1,64	-	1,64
04-027-001-00197-001	104000	S		0,35	0,35	-	0,35
04-027-001-00198-001	104000	S		0,24	0,24	-	0,24
04-027-001-00199-001	104000	S		1,63	1,63	-	1,63
04-027-002-00003-003	104000	S		1,09	1,09	-	1,09
04-027-002-00004-001	104000	S		0,49	0,49	-	0,49
04-027-002-00005-001	104000	S		0,63	0,63	-	0,63
04-027-002-00007-002	104000	S		0,25	0,25	-	0,25
04-027-002-00008-002	104000	S		0,17	0,17	-	0,17
04-027-002-00009-002	104000	S		1,04	1,04	-	1,04
04-027-002-00010-001	104000	S		0,85	0,85	-	0,85
04-027-002-00013-002	104000	S		0,36	0,36	-	0,36
04-027-002-00015-001	104000	S		0,03	0,03	-	0,03
04-027-002-00015-002	104000	S		0,52	0,52	-	0,52
04-027-002-00015-010	104000	S		0,45	0,45	-	0,45



APellidos y nombre / RAZÓN SOCIAL **NIF** **EXPEDIENTE**
 ALONSO PARDO ANA MARIA 34843182E 1008128

Resumen de superficiesSUPERFICIE (Hectáreas)

<u>GRUPO</u>	<u>Declarada</u>	<u>Determinada</u>	<u>Resuelta</u>
FRUTALES	4,45	4,45	4,45
CÍTRICOS	1,22	1,22	1,22
OLIVAR	2,42	2,42	2,42

<u>REFERENCIA SIGPAC</u>	<u>CULTIVO</u>	<u>SEC_REG</u>	<u>SUPERFICIE (Hectáreas)</u>				
			<u>Pendiente Media</u>	<u>Declarada</u>	<u>Ecológica</u>	<u>Control C.</u>	<u>Determinada</u>
04-017-010-00281-003	104000	S		0,12	0,12	-	0,12
04-017-010-00360-002	104000	S		0,51	0,51	-	0,51
04-017-011-00008-001	104000	S		1,01	1,01	-	1,01
04-017-011-00009-001	104000	S		0,57	0,57	-	0,57
04-017-011-00009-002	104000	S		0,60	0,60	-	0,60
04-017-011-00009-003	104000	S		0,10	0,10	-	0,10
04-017-011-00009-004	104000	S		0,15	0,15	-	0,15
04-017-011-00009-005	104000	S		0,22	0,22	-	0,22
04-017-011-00011-004	104000	S		0,34	0,34	-	0,34
04-017-011-00103-001	104000	S		0,41	0,41	-	0,41
04-017-011-00163-004	104000	S		0,42	0,42	-	0,42
04-017-010-00281-001	101000	S	9,09	0,09	0,09	-	0,09
04-017-010-00281-002	101000	S	10,38	0,06	0,06	-	0,06
04-017-010-00281-005	101000	S	17,65	0,01	0,01	-	0,01
04-017-010-00360-003	101000	S	9,53	0,01	0,01	-	0,01
04-017-010-00360-004	101000	S	8,06	0,03	0,03	-	0,03
04-017-010-00360-005	101000	S	15,09	0,05	0,05	-	0,05
04-017-010-00360-006	101000	S	11,67	0,05	0,05	-	0,05
04-017-010-00360-009	101000	S	8,50	0,03	0,03	-	0,03
04-017-011-00009-011	101000	S	11,50	0,02	0,02	-	0,02
04-017-011-00009-012	101000	S	16,60	0,07	0,07	-	0,07
04-017-011-00009-013	101000	S	18,34	0,05	0,05	-	0,05
04-017-011-00009-014	101000	S	23,03	0,06	0,06	-	0,06
04-017-011-00009-015	101000	S	36,17	0,07	0,07	-	0,07
04-017-011-00009-016	101000	S	21,72	0,19	0,19	-	0,19
04-017-011-00009-017	101000	S	16,77	0,23	0,23	-	0,23
04-017-011-00009-018	101000	S	41,24	0,40	0,40	-	0,40
04-017-011-00103-004	101000	S	18,60	0,01	0,01	-	0,01
04-017-011-00103-005	101000	S	17,67	0,01	0,01	-	0,01
04-017-011-00103-006	101000	S	26,92	0,04	0,04	-	0,04
04-017-011-00103-007	101000	S	40,28	0,13	0,13	-	0,13
04-017-011-00103-008	101000	S	47,57	0,28	0,28	-	0,28
04-017-011-00163-001	101000	S	18,68	0,03	0,03	-	0,03
04-017-011-00163-002	101000	S	28,04	0,16	0,16	-	0,16
04-017-011-00163-007	101000	S	20,87	0,03	0,03	-	0,03
04-017-011-00163-008	101000	S	27,53	0,01	0,01	-	0,01
04-017-011-00163-009	101000	S	24,61	0,05	0,05	-	0,05
04-017-014-00212-001	101000	S	10,47	0,21	0,21	-	0,21
04-017-010-00360-008	101000	S	5,04	0,04	0,04	-	0,04
04-031-023-00008-001	207000	R		0,06	0,06	-	0,06
04-031-023-00008-001	206000	R		0,10	0,10	-	0,10
04-031-023-00042-001	206000	R		0,08	0,08	-	0,08
04-031-023-00042-003	207000	R		0,06	0,06	-	0,06
04-031-023-00056-001	207000	R		0,15	0,15	-	0,15
04-031-023-00056-002	206000	R		0,04	0,04	-	0,04
04-031-023-00062-001	206000	R		0,15	0,15	-	0,15
04-031-023-00062-002	206000	R		0,01	0,01	-	0,01
04-031-023-00062-002	207000	R		0,07	0,07	-	0,07
04-031-028-00014-001	207000	R		0,07	0,07	-	0,07
04-031-028-00021-001	207000	R		0,22	0,22	-	0,22
04-031-028-00042-001	207000	R		0,13	0,13	-	0,13
04-031-028-00042-001	206000	R		0,08	0,08	-	0,08

APELLIDOS Y NOMBRE / RAZÓN SOCIAL **NIF** **EXPEDIENTE**
 ARRES TORRES PEDRO MANUEL 23220254Y 1008784

Resumen de superficiesSUPERFICIE (Hectáreas)

GRUPO Declarada Determinada Resuelta
 HERBÁCEOS 7,00 7,00 7,00

<u>REFERENCIA SIGPAC</u>	<u>CULTIVO</u>	<u>SEC_REG</u>	<u>SUPERFICIE (Hectáreas)</u>				
			<u>Pendiente Media</u>	<u>Declarada</u>	<u>Ecológica</u>	<u>Control C.</u>	<u>Determinada</u>
04-063-016-00021-002	5000	S		7,00	7,00	-	7,00

APELLIDOS Y NOMBRE / RAZÓN SOCIAL **NIF** **EXPEDIENTE**
 ARTERO ARTERO ISABEL 23193693X 1006228

Resumen de superficiesSUPERFICIE (Hectáreas)

GRUPO Declarada Determinada Resuelta
 FRUTALES 20,58 20,58 20,58

<u>REFERENCIA SIGPAC</u>	<u>CULTIVO</u>	<u>SEC_REG</u>	<u>SUPERFICIE (Hectáreas)</u>				
			<u>Pendiente Media</u>	<u>Declarada</u>	<u>Ecológica</u>	<u>Control C.</u>	<u>Determinada</u>
04-099-015-00513-001	104000	S		5,58	5,58	-	5,58
04-099-015-00515-004	104000	S		2,07	2,07	-	2,07
04-099-015-00579-002	104000	S		0,09	0,09	-	0,09
04-099-015-00596-002	104000	S		9,39	9,39	-	9,39
04-099-015-00598-001	104000	S		3,15	3,15	-	3,15
04-099-046-00287-004	104000	S		0,30	0,30	-	0,30

APELLIDOS Y NOMBRE / RAZÓN SOCIAL **NIF** **EXPEDIENTE**
 ARTES MERCADER MARIA 27089969V 1000935

Resumen de superficiesSUPERFICIE (Hectáreas)

GRUPO Declarada Determinada Resuelta
 CÍTRICOS 0,91 0,91 0,91

<u>REFERENCIA SIGPAC</u>	<u>CULTIVO</u>	<u>SEC_REG</u>	<u>SUPERFICIE (Hectáreas)</u>				
			<u>Pendiente Media</u>	<u>Declarada</u>	<u>Ecológica</u>	<u>Control C.</u>	<u>Determinada</u>
04-011-001-00111-001	206000	S		0,52	0,52	-	0,52
04-011-001-00129-004	206000	R		0,06	0,06	-	0,06
04-011-001-00129-006	206000	R		0,33	0,33	-	0,33

APELLIDOS Y NOMBRE / RAZÓN SOCIAL **NIF** **EXPEDIENTE**
 BARRERA LIDUEÑA FRANCISCO 78031717P 1004339

Resumen de superficiesSUPERFICIE (Hectáreas)

GRUPO Declarada Determinada Resuelta
 HORTÍCOLAS 0,83 0,83 0,83

<u>REFERENCIA SIGPAC</u>	<u>CULTIVO</u>	<u>SEC_REG</u>	<u>SUPERFICIE (Hectáreas)</u>				
			<u>Pendiente Media</u>	<u>Declarada</u>	<u>Ecológica</u>	<u>Control C.</u>	<u>Determinada</u>
04-104-043-00481-001	100901	R		0,52	0,52	-	0,52
04-104-043-00718-001	100901	R		0,31	0,31	-	0,31



APellidos y nombre / Razón social **NIF** **Expediente**
 BLANQUE MORENO ANTONIO 52516417B 1006952

Resumen de superficies

SUPERFICIE (Hectáreas)

GRUPO	Declarada	Determinada	Resuelta
FRUTALES	16,40	16,40	16,40
HERBÁCEOS	2,01	2,01	2,01

REFERENCIA SIGPAC	CULTIVO	SEC_REG	SUPERFICIE (Hectáreas)				
			Pendiente Media	Declarada	Ecológica	Control C. Determinada	
04-008-009-00104-002	8000	R		0,12	0,12	-	0,12
04-008-009-00107-002	8000	R		0,06	0,06	-	0,06
04-008-012-00026-001	8000	R		0,20	0,20	-	0,20
04-008-012-00030-003	8000	R		0,29	0,29	-	0,29
04-008-012-00042-001	8000	R		0,07	0,07	-	0,07
04-008-013-00128-002	8000	R		0,12	0,12	-	0,12
04-008-013-00160-001	8000	R		0,05	0,05	-	0,05
04-008-013-00161-001	8000	R		0,17	0,17	-	0,17
04-008-013-00162-002	8000	R		0,06	0,06	-	0,06
04-008-013-00167-001	8000	R		0,05	0,05	-	0,05
04-008-013-00168-002	8000	R		0,11	0,11	-	0,11
04-008-013-00169-002	8000	R		0,03	0,03	-	0,03
04-008-013-00173-002	8000	R		0,33	0,33	-	0,33
04-008-013-00184-001	8000	R		0,08	0,08	-	0,08
04-008-013-00185-001	8000	R		0,07	0,07	-	0,07
04-008-013-00188-005	8000	R		0,20	0,20	-	0,20
04-008-014-00029-001	104000	S		1,44	1,44	-	1,44
04-008-014-00035-001	104000	S		2,18	2,18	-	2,18
04-008-014-00036-001	104000	S		0,44	0,44	-	0,44
04-008-014-00037-004	104000	S		1,50	1,50	-	1,50
04-008-014-00046-001	104000	S		0,69	0,69	-	0,69
04-008-014-00051-002	104000	S		0,34	0,34	-	0,34
04-008-014-00115-002	104000	S		0,57	0,57	-	0,57
04-008-014-00141-001	104000	S		0,76	0,76	-	0,76
04-008-014-00210-001	104000	S		2,37	2,37	-	2,37
04-008-014-00303-001	104000	S		0,24	0,24	-	0,24
04-008-015-00115-002	104000	S		1,13	1,13	-	1,13
04-008-015-00115-003	104000	S		0,25	0,25	-	0,25
04-008-015-00149-001	104000	S		1,65	1,65	-	1,65
04-008-015-00150-001	104000	S		0,02	0,02	-	0,02
04-008-015-00151-001	104000	S		1,72	1,72	-	1,72
04-008-015-00152-001	104000	S		0,54	0,54	-	0,54
04-008-015-00229-001	104000	S		0,56	0,56	-	0,56

APellidos y nombre / Razón social **NIF** **Expediente**
 CAMACHO GEA ELISEO 23228747N 1009031

Resumen de superficies

SUPERFICIE (Hectáreas)

GRUPO	Declarada	Determinada	Resuelta
FRUTALES	8,81	8,81	8,81

REFERENCIA SIGPAC	CULTIVO	SEC_REG	SUPERFICIE (Hectáreas)				
			Pendiente Media	Declarada	Ecológica	Control C. Determinada	
04-099-014-00081-005	104000	S		2,85	2,85	-	2,85
04-099-014-00081-011	104000	S		0,01	0,01	-	0,01
04-099-014-00104-004	104000	S		4,03	4,03	-	4,03
04-099-014-00104-009	104000	S		0,07	0,07	-	0,07
04-099-014-00160-006	104000	S		1,78	1,78	-	1,78
04-099-014-00161-003	104000	S		0,07	0,07	-	0,07

APellidos y nombre / Razón social **NIF** **Expediente**
 CASTRO MARTINEZ ENRIQUE 27213007M 1002377

Resumen de superficies

SUPERFICIE (Hectáreas)

GRUPO **Declarada** **Determinada** **Resuelta**
 CÍTRICOS 0,97 0,97 0,97

REFERENCIA SIGPAC	CULTIVO	SEC_REG	SUPERFICIE (Hectáreas)				
			Pendiente Media	Declarada	Ecológica	Control C. Determinada	
04-028-001-00015-001	206000	R		0,12	0,12	-	0,12
04-028-004-00082-001	206000	R		0,35	0,35	-	0,35
04-028-004-00086-001	206000	R		0,30	0,30	-	0,30
04-028-008-00145-001	206000	R		0,20	0,20	-	0,20

APellidos y nombre / Razón social **NIF** **Expediente**
 COMPAÑIA ESPAÑOLA DE GESTION Y B85694404 1008334

Resumen de superficies

SUPERFICIE (Hectáreas)

GRUPO **Declarada** **Determinada** **Resuelta**
 FRUTALES 6,43 6,43 6,43
 HERBÁCEOS 11,01 11,01 11,01
 CÍTRICOS 14,31 14,31 14,31
 OLIVAR 46,28 46,28 46,28

REFERENCIA SIGPAC	CULTIVO	SEC_REG	SUPERFICIE (Hectáreas)				
			Pendiente Media	Declarada	Ecológica	Control C. Determinada	
04-016-022-00041-004	42000	S		6,68	6,68	-	6,68
04-016-022-00043-019	41000	S		4,33	4,33	-	4,33
04-016-022-00034-023	104000	S		6,43	6,43	-	6,43
04-016-022-00042-006	101000	S	8,34	0,04	0,04	-	0,04
04-016-022-00043-003	101000	S	9,23	11,58	11,58	-	11,58
04-016-023-00045-002	101000	S	18,86	0,01	0,01	-	0,01
04-016-023-00045-003	101000	S	12,67	0,17	0,17	-	0,17
04-016-023-00045-005	101000	S	11,33	0,92	0,92	-	0,92
04-016-023-00045-008	101000	S	19,33	0,01	0,01	-	0,01
04-016-023-00045-009	101000	S	20,90	0,13	0,13	-	0,13
04-016-023-00045-010	101000	S	16,54	0,11	0,11	-	0,11
04-016-023-00045-012	101000	S	8,83	0,01	0,01	-	0,01
04-016-023-00045-014	101000	S	10,31	0,03	0,03	-	0,03
04-016-023-00045-015	101000	S	10,01	0,04	0,04	-	0,04
04-016-022-00042-002	101000	S	7,99	17,62	17,62	-	17,62
04-016-023-00045-001	101000	S	7,64	15,28	15,28	-	15,28
04-016-023-00045-004	101000	S	6,58	0,24	0,24	-	0,24
04-016-023-00045-011	101000	S	7,26	0,08	0,08	-	0,08
04-016-023-00045-016	101000	S	6,02	0,01	0,01	-	0,01
04-016-022-00042-005	206000	R		2,82	2,82	-	2,82
04-016-022-00043-001	206000	R		4,47	4,47	-	4,47
04-016-022-00043-014	206000	R		1,37	1,37	-	1,37
04-016-023-00045-006	206000	R		5,65	5,65	-	5,65

APellidos y nombre / Razón social **NIF** **Expediente**
 FERNANDEZ MARTINEZ ALVARO 52518527M 1001499

Resumen de superficies

SUPERFICIE (Hectáreas)

GRUPO **Declarada** **Determinada** **Resuelta**
 FRUTALES 16,42 16,42 16,42

REFERENCIA SIGPAC	CULTIVO	SEC_REG	SUPERFICIE (Hectáreas)				
			Pendiente Media	Declarada	Ecológica	Control C. Determinada	
04-037-029-00071-001	104000	S		3,49	3,49	-	3,49
04-037-029-00074-002	104000	S		2,97	2,97	-	2,97
04-037-029-00074-004	104000	S		5,39	5,39	-	5,39
04-037-031-00020-001	104000	S		0,97	0,97	-	0,97
04-037-032-00021-002	104000	S		3,60	3,60	-	3,60

APELLIDOS Y NOMBRE / RAZÓN SOCIAL **NIF** **EXPEDIENTE**
 FERNÁNDEZ ROMERO MANUEL ÁNGEL 78037713R 1004641

Resumen de superficies

			<u>SUPERFICIE (Hectáreas)</u>				
<u>GRUPO</u>			<u>Declarada</u>	<u>Determinada</u>	<u>Resuelta</u>		
HORTÍCOLAS			3,25	3,25	3,25		
			<u>SUPERFICIE (Hectáreas)</u>				
<u>REFERENCIA SIGPAC</u>	<u>CULTIVO</u>	<u>SEC_REG</u>	<u>Pendiente</u>	<u>Declarada</u>	<u>Ecológica</u>	<u>Control C.</u>	<u>Determinada</u>
			<u>Media</u>				
04-066-202-00008-001	100978	R		1,63	1,63	-	1,63
04-066-202-00008-001	100905	R		1,62	1,62	-	1,62

APELLIDOS Y NOMBRE / RAZÓN SOCIAL **NIF** **EXPEDIENTE**
 GANDIA PEREZ MARIA ELENA 23184250C 1007852

Resumen de superficies

			<u>SUPERFICIE (Hectáreas)</u>				
<u>GRUPO</u>			<u>Declarada</u>	<u>Determinada</u>	<u>Resuelta</u>		
HERBÁCEOS			71,90	71,90	71,90		
			<u>SUPERFICIE (Hectáreas)</u>				
<u>REFERENCIA SIGPAC</u>	<u>CULTIVO</u>	<u>SEC_REG</u>	<u>Pendiente</u>	<u>Declarada</u>	<u>Ecológica</u>	<u>Control C.</u>	<u>Determinada</u>
			<u>Media</u>				
04-063-025-00107-001	8000	S		0,87	0,87	-	0,87
04-063-025-00153-001	8000	S		2,74	2,74	-	2,74
04-063-027-00018-001	8000	S		0,41	0,41	-	0,41
04-063-027-00021-001	8000	S		0,13	0,13	-	0,13
04-063-027-00028-001	8000	S		0,77	0,77	-	0,77
04-063-027-00033-001	8000	S		0,30	0,30	-	0,30
04-063-027-00036-001	8000	S		0,38	0,38	-	0,38
04-063-027-00070-001	8000	S		5,39	5,39	-	5,39
04-063-027-00084-002	8000	S		7,17	7,17	-	7,17
04-063-029-00077-001	8000	S		1,08	1,08	-	1,08
04-063-029-00080-002	8000	S		0,62	0,62	-	0,62
04-063-030-00019-001	8000	S		2,41	2,41	-	2,41
04-063-030-00028-001	8000	S		1,04	1,04	-	1,04
04-063-031-00010-001	8000	S		5,96	5,96	-	5,96
04-063-031-00020-001	8000	S		6,11	6,11	-	6,11
04-063-031-00035-005	8000	S		16,33	16,33	-	16,33
04-063-032-00012-001	8000	S		13,77	13,77	-	13,77
04-063-040-00052-001	8000	S		0,06	0,06	-	0,06
04-063-040-00112-001	8000	S		0,12	0,12	-	0,12
04-063-040-00125-001	8000	S		0,80	0,80	-	0,80
18-149-011-00062-002	8000	S		1,01	1,01	-	1,01
18-149-011-00070-002	8000	S		1,36	1,36	-	1,36
18-149-013-00212-001	8000	S		0,71	0,71	-	0,71
18-149-013-00222-001	8000	S		1,42	1,42	-	1,42
18-149-013-00223-001	8000	S		0,94	0,94	-	0,94



APELLIDOS Y NOMBRE / RAZÓN SOCIAL **NIF** **EXPEDIENTE**
 GARCIA GIMENEZ JOSEFA 23238323C 1009022

Resumen de superficiesSUPERFICIE (Hectáreas)

<u>GRUPO</u>	<u>Declarada</u>	<u>Determinada</u>	<u>Resuelta</u>
FRUTALES	17,66	17,66	17,66
VIÑEDO	1,36	1,36	1,36

<u>REFERENCIA SIGPAC</u>	<u>CULTIVO</u>	<u>SEC_REG</u>	<u>SUPERFICIE (Hectáreas)</u>				
			<u>Pendiente Media</u>	<u>Declarada</u>	<u>Ecológica</u>	<u>Control C.</u>	<u>Determinada</u>
04-099-014-00058-001	104000	S		0,92	0,92	-	0,92
04-099-014-00061-001	104000	S		3,25	3,25	-	3,25
04-099-014-00062-001	104000	S		2,04	2,04	-	2,04
04-099-014-00100-001	104000	S		1,35	1,35	-	1,35
04-099-015-00591-001	104000	S		5,42	5,42	-	5,42
04-099-015-00595-003	104000	S		1,54	1,54	-	1,54
04-099-046-00335-002	104000	S		2,75	2,75	-	2,75
04-099-046-00335-008	104000	S		0,39	0,39	-	0,39
04-099-015-00591-005	102000	S		0,83	0,83	-	0,83
04-099-046-00335-009	102000	S		0,53	0,53	-	0,53

APELLIDOS Y NOMBRE / RAZÓN SOCIAL **NIF** **EXPEDIENTE**
 GARCIA YEBRA ANTONIO 27268664W 1006271

Resumen de superficiesSUPERFICIE (Hectáreas)

<u>GRUPO</u>	<u>Declarada</u>	<u>Determinada</u>	<u>Resuelta</u>
VIÑEDO	3,61	3,61	3,61

<u>REFERENCIA SIGPAC</u>	<u>CULTIVO</u>	<u>SEC_REG</u>	<u>SUPERFICIE (Hectáreas)</u>				
			<u>Pendiente Media</u>	<u>Declarada</u>	<u>Ecológica</u>	<u>Control C.</u>	<u>Determinada</u>
04-014-003-00038-007	102000	R		0,11	0,11	-	0,11
04-014-003-00038-010	102000	R		0,09	0,09	-	0,09
04-014-003-00039-012	102000	R		0,54	0,54	-	0,54
04-014-003-00039-014	102000	R		1,43	1,43	-	1,43
04-014-003-00039-015	102000	R		0,86	0,86	-	0,86
04-014-003-00046-004	102000	R		0,37	0,37	-	0,37
04-014-003-00046-005	102000	R		0,21	0,21	-	0,21

APELLIDOS Y NOMBRE / RAZÓN SOCIAL **NIF** **EXPEDIENTE**
 GIMÉNEZ SEGURA JOSÉ 75260559M 1007743

Resumen de superficiesSUPERFICIE (Hectáreas)

<u>GRUPO</u>	<u>Declarada</u>	<u>Determinada</u>	<u>Resuelta</u>
HORTÍCOLAS	2,92	2,92	2,92

<u>REFERENCIA SIGPAC</u>	<u>CULTIVO</u>	<u>SEC_REG</u>	<u>SUPERFICIE (Hectáreas)</u>				
			<u>Pendiente Media</u>	<u>Declarada</u>	<u>Ecológica</u>	<u>Control C.</u>	<u>Determinada</u>
04-066-095-00026-002	100914	R		2,92	2,92	-	2,92

APELLIDOS Y NOMBRE / RAZÓN SOCIAL **NIF** **EXPEDIENTE**
 GONZALEZ FERNANDEZ ANTONIO 34848166S 1006273

Resumen de superficiesSUPERFICIE (Hectáreas)

<u>GRUPO</u>	<u>Declarada</u>	<u>Determinada</u>	<u>Resuelta</u>
FRUTALES	6,78	6,78	6,78

<u>REFERENCIA SIGPAC</u>	<u>CULTIVO</u>	<u>SEC_REG</u>	<u>SUPERFICIE (Hectáreas)</u>				
			<u>Pendiente Media</u>	<u>Declarada</u>	<u>Ecológica</u>	<u>Control C.</u>	<u>Determinada</u>
04-070-017-00004-005	104000	S		3,22	3,22	-	3,22
04-070-017-00004-007	104000	S		1,37	1,37	-	1,37
04-070-017-00004-008	104000	S		2,19	2,19	-	2,19

APellidos y nombre / Razón social **NIF** **Expediente**
 GONZALEZ GARCIA JUAN JOSE 27223427Y 1002403

Resumen de superficies

			SUPERFICIE (Hectáreas)				
GRUPO			Declarada	Determinada	Resuelta		
CÍTRICOS			1,11	1,11	1,11		
			SUPERFICIE (Hectáreas)				
REFERENCIA SIGPAC	CULTIVO	SEC_REG	Pendiente	Declarada	Ecológica	Control C.	Determinada
			Media				
04-077-006-00546-001	206000	R		0,18	0,18	-	0,18
04-077-006-00695-001	206000	S		0,13	0,13	-	0,13
04-100-020-00070-007	206000	S		0,48	0,48	-	0,48
04-100-020-00070-012	206000	S		0,32	0,32	-	0,32

APellidos y nombre / Razón social **NIF** **Expediente**
 GUEVARA SANCHEZ FRANCISCO 75208679J 1008790

Resumen de superficies

			SUPERFICIE (Hectáreas)				
GRUPO			Declarada	Determinada	Resuelta		
FRUTALES			7,72	7,72	7,72		
HERBÁCEOS			9,25	9,25	9,25		
OLIVAR			1,50	1,50	1,50		
			SUPERFICIE (Hectáreas)				
REFERENCIA SIGPAC	CULTIVO	SEC_REG	Pendiente	Declarada	Ecológica	Control C.	Determinada
			Media				
04-098-035-00010-001	5000	S		0,49	0,49	-	0,49
04-098-035-00014-002	8000	S		2,59	2,59	-	2,59
04-098-035-00015-003	8000	S		1,47	1,47	-	1,47
04-098-035-00015-003	52000	S		1,46	1,46	-	1,46
04-098-035-00018-001	52000	S		0,54	0,54	-	0,54
04-098-036-00022-001	53000	S		2,12	2,12	-	2,12
04-098-036-00022-004	53000	S		0,58	0,58	-	0,58
04-098-036-00023-003	104000	S		0,50	0,50	-	0,50
04-098-036-00029-002	104000	S		0,48	0,48	-	0,48
04-098-036-00066-001	104000	S		0,80	0,80	-	0,80
04-098-036-00108-001	104000	S		0,72	0,72	-	0,72
04-098-036-00110-001	104000	S		3,95	3,95	-	3,95
04-098-036-00111-004	104000	S		0,70	0,70	-	0,70
04-098-036-00125-003	104000	S		0,57	0,57	-	0,57
04-098-076-00165-002	101000	R	21,16	0,02	0,02	-	0,02
04-098-076-00173-005	101000	R	13,21	0,28	0,28	-	0,28
04-098-076-00176-001	101000	R	10,85	0,13	0,13	-	0,13
04-098-076-00178-001	101000	R	10,08	0,16	0,16	-	0,16
04-098-076-00179-001	101000	R	12,49	0,14	0,14	-	0,14
04-098-076-00180-001	101000	S	11,56	0,17	0,17	-	0,17
04-098-076-00181-001	101000	S	15,82	0,14	0,14	-	0,14
04-098-076-00182-004	101000	R	16,38	0,02	0,02	-	0,02
04-098-076-00189-001	101000	S	11,67	0,23	0,23	-	0,23
04-098-076-00241-006	101000	R	17,18	0,21	0,21	-	0,21

APellidos y nombre / Razón social **NIF** **Expediente**
 LLAMAS CIUDAD FRANCISCO 23229423K 1008492

Resumen de superficies

			SUPERFICIE (Hectáreas)				
GRUPO			Declarada	Determinada	Resuelta		
HERBÁCEOS			32,93	32,93	32,93		
			SUPERFICIE (Hectáreas)				
REFERENCIA SIGPAC	CULTIVO	SEC_REG	Pendiente	Declarada	Ecológica	Control C.	Determinada
			Media				
04-063-022-00008-001	1000	S		14,40	14,40	-	14,40
04-063-022-00008-001	52000	S		10,70	10,70	-	10,70
04-063-023-00102-001	5000	S		4,04	4,04	-	4,04
04-063-023-00102-007	5000	S		1,22	1,22	-	1,22
04-063-023-00102-009	5000	S		0,28	0,28	-	0,28
04-063-023-00106-001	52000	S		1,99	1,99	-	1,99
04-063-023-00109-001	52000	S		0,30	0,30	-	0,30

APELLIDOS Y NOMBRE / RAZÓN SOCIAL **NIF** **EXPEDIENTE**
 LLAMAS CIUDAD JUAN ANTONIO 23214909C 1007560

Resumen de superficies

SUPERFICIE (Hectáreas)

GRUPO **Declarada** **Determinada** **Resuelta**
 HERBÁCEOS 32,52 32,52 32,52

<u>REFERENCIA SIGPAC</u>	<u>CULTIVO</u>	<u>SEC_REG</u>	<u>SUPERFICIE (Hectáreas)</u>				
			<u>Pendiente</u> <u>Media</u>	<u>Declarada</u>	<u>Ecológica</u>	<u>Control C.</u>	<u>Determinada</u>
04-063-011-00033-001	52000	S		4,78	4,78	-	4,78
04-063-022-00021-001	1000	S		14,68	14,68	-	14,68
04-063-022-00022-003	1000	S		4,95	4,95	-	4,95
04-063-023-00104-001	5000	S		1,59	1,59	-	1,59
04-063-023-00104-003	5000	S		0,05	0,05	-	0,05
04-063-023-00111-001	52000	S		0,74	0,74	-	0,74
04-063-023-00122-002	52000	S		0,83	0,83	-	0,83
04-063-023-00122-003	52000	S		4,90	4,90	-	4,90

APELLIDOS Y NOMBRE / RAZÓN SOCIAL **NIF** **EXPEDIENTE**
 LOPEZ MORALES OLIVIA 75241112Q 1002864

Resumen de superficies

SUPERFICIE (Hectáreas)

GRUPO **Declarada** **Determinada** **Resuelta**
 HORTÍCOLAS 1,70 1,70 1,70

<u>REFERENCIA SIGPAC</u>	<u>CULTIVO</u>	<u>SEC_REG</u>	<u>SUPERFICIE (Hectáreas)</u>				
			<u>Pendiente</u> <u>Media</u>	<u>Declarada</u>	<u>Ecológica</u>	<u>Control C.</u>	<u>Determinada</u>
04-066-189-00055-001	100978	R		0,70	0,70	-	0,70
04-066-189-00055-001	100905	R		0,76	0,76	-	0,76
04-066-189-00055-003	100905	R		0,24	0,24	-	0,24

APELLIDOS Y NOMBRE / RAZÓN SOCIAL **NIF** **EXPEDIENTE**
 LOPEZ PORTILLO ANTONIO 27261127D 1006986

Resumen de superficies

SUPERFICIE (Hectáreas)

GRUPO **Declarada** **Determinada** **Resuelta**
 CÍTRICOS 0,54 0,54 0,54

<u>REFERENCIA SIGPAC</u>	<u>CULTIVO</u>	<u>SEC_REG</u>	<u>SUPERFICIE (Hectáreas)</u>				
			<u>Pendiente</u> <u>Media</u>	<u>Declarada</u>	<u>Ecológica</u>	<u>Control C.</u>	<u>Determinada</u>
04-010-004-00059-001	206000	R		0,05	0,05	-	0,05
04-011-005-00005-001	206000	R		0,25	0,25	-	0,25
04-011-007-00040-002	206000	R		0,10	0,10	-	0,10
04-011-008-00052-001	206000	S		0,14	0,14	-	0,14

APELLIDOS Y NOMBRE / RAZÓN SOCIAL **NIF** **EXPEDIENTE**
 MALDONADO JIMENEZ JUAN ANDRES 27537185K 1007757

Resumen de superficies

SUPERFICIE (Hectáreas)

GRUPO **Declarada** **Determinada** **Resuelta**
 HORTÍCOLAS 1,98 1,98 1,98

<u>REFERENCIA SIGPAC</u>	<u>CULTIVO</u>	<u>SEC_REG</u>	<u>SUPERFICIE (Hectáreas)</u>				
			<u>Pendiente</u> <u>Media</u>	<u>Declarada</u>	<u>Ecológica</u>	<u>Control C.</u>	<u>Determinada</u>
04-104-028-00573-001	100914	R		0,50	0,50	-	0,50
04-104-028-00574-002	100914	R		0,47	0,47	-	0,47
04-104-028-00583-002	100914	R		0,51	0,51	-	0,51
04-104-028-00584-002	100914	R		0,50	0,50	-	0,50



APELLIDOS Y NOMBRE / RAZÓN SOCIAL **NIF** **EXPEDIENTE**
 MARFIL SANCHEZ JOSE ANTONIO 27255341L 1004373

Resumen de superficiesSUPERFICIE (Hectáreas)

GRUPO Declarada Determinada Resuelta
 HORTÍCOLAS 1,50 1,50 1,50

<u>REFERENCIA SIGPAC</u>	<u>CULTIVO</u>	<u>SEC_REG</u>	<u>SUPERFICIE (Hectáreas)</u>				
			<u>Pendiente Media</u>	<u>Declarada</u>	<u>Ecológica</u>	<u>Control C.</u>	<u>Determinada</u>
04-104-036-00240-002	100912	R		1,50	1,50	-	1,50

APELLIDOS Y NOMBRE / RAZÓN SOCIAL **NIF** **EXPEDIENTE**
 MARTINEZ ALCAINA ANTONIO JOSE 23227254Z 1008494

Resumen de superficiesSUPERFICIE (Hectáreas)

GRUPO Declarada Determinada Resuelta
 HERBÁCEOS 50,09 50,09 50,09

<u>REFERENCIA SIGPAC</u>	<u>CULTIVO</u>	<u>SEC_REG</u>	<u>SUPERFICIE (Hectáreas)</u>				
			<u>Pendiente Media</u>	<u>Declarada</u>	<u>Ecológica</u>	<u>Control C.</u>	<u>Determinada</u>
04-063-022-00033-001	52000	S		6,20	6,20	-	6,20
04-063-028-00042-001	5000	S		0,30	0,30	-	0,30
04-063-028-00043-001	5000	S		0,41	0,41	-	0,41
04-063-028-00053-001	5000	R		0,15	0,15	-	0,15
04-063-028-00059-001	5000	S		0,10	0,10	-	0,10
04-063-028-00066-001	5000	R		2,02	2,02	-	2,02
04-063-028-00066-005	5000	R		0,84	0,84	-	0,84
04-063-028-00074-001	5000	R		0,17	0,17	-	0,17
04-063-029-00024-001	5000	S		2,09	2,09	-	2,09
04-063-029-00035-001	5000	S		2,27	2,27	-	2,27
04-063-029-00039-001	5000	S		0,65	0,65	-	0,65
04-063-029-00040-001	5000	S		3,07	3,07	-	3,07
04-063-031-00031-001	5000	S		6,08	6,08	-	6,08
04-063-031-00038-001	5000	S		0,30	0,30	-	0,30
18-149-011-00066-001	5000	S		0,91	0,91	-	0,91
18-149-013-00218-001	5000	S		0,99	0,99	-	0,99
18-149-015-00161-001	8000	S		7,15	7,15	-	7,15
18-149-015-00177-001	52000	S		1,58	1,58	-	1,58
18-149-015-00178-001	52000	S		0,09	0,09	-	0,09
18-149-015-00180-001	50000	S		1,75	1,75	-	1,75
18-149-015-00237-001	5000	S		9,35	9,35	-	9,35
18-149-015-00238-001	5000	S		0,35	0,35	-	0,35
18-149-019-00001-001	52000	S		0,26	0,26	-	0,26
18-149-019-00027-001	52000	S		0,23	0,23	-	0,23
18-149-019-00038-001	52000	S		0,90	0,90	-	0,90
18-149-019-00052-001	52000	S		0,14	0,14	-	0,14
18-149-019-00066-001	52000	S		1,68	1,68	-	1,68
18-149-019-00067-001	52000	S		0,06	0,06	-	0,06



APellidos y nombre / RAZÓN SOCIAL **NIF** **EXPEDIENTE**
MAYCA DE ALMERIA, C.B. E04050282 1008298

Resumen de superficies

			SUPERFICIE (Hectáreas)			
GRUPO			Declarada	Determinada	Resuelta	
FRUTALES			6,33	6,33	6,33	
OLIVAR			2,14	2,14	2,14	

			SUPERFICIE (Hectáreas)				
REFERENCIA SIGPAC	CULTIVO	SEC_REG	Pendiente	Declarada	Ecológica	Control C.	Determinada
			Media				
04-092-003-00010-005	104000	S		0,39	0,39	-	0,39
04-092-003-00010-006	104000	S		4,06	4,06	-	4,06
04-092-003-00010-007	104000	S		0,29	0,29	-	0,29
04-092-003-00010-022	104000	S		1,59	1,59	-	1,59
04-092-003-00010-014	101000	S	8,56	0,02	0,02	-	0,02
04-092-003-00010-015	101000	S	8,30	0,03	0,03	-	0,03
04-092-003-00010-016	101000	S	12,36	0,03	0,03	-	0,03
04-092-003-00010-017	101000	S	9,80	0,17	0,17	-	0,17
04-092-003-00010-018	101000	S	13,63	0,20	0,20	-	0,20
04-092-003-00010-020	101000	S	9,70	0,55	0,55	-	0,55
04-092-007-00037-009	101000	R	11,61	0,81	0,81	-	0,81
04-092-003-00010-013	101000	S	7,72	0,02	0,02	-	0,02
04-092-003-00010-019	101000	S	7,01	0,26	0,26	-	0,26
04-092-007-00037-013	101000	S	6,34	0,05	0,05	-	0,05

APellidos y nombre / RAZÓN SOCIAL **NIF** **EXPEDIENTE**
MEDINA UJALDON ANTONIA 27518541F 1002332

Resumen de superficies

			SUPERFICIE (Hectáreas)			
GRUPO			Declarada	Determinada	Resuelta	
FRUTALES			5,19	5,19	5,19	
OLIVAR			2,63	2,63	2,63	

			SUPERFICIE (Hectáreas)				
REFERENCIA SIGPAC	CULTIVO	SEC_REG	Pendiente	Declarada	Ecológica	Control C.	Determinada
			Media				
04-056-001-00008-003	104000	S		1,31	1,31	-	1,31
04-056-001-00008-004	104000	S		0,45	0,45	-	0,45
04-056-001-00008-005	104000	S		1,04	1,04	-	1,04
04-056-001-00009-001	104000	S		0,30	0,30	-	0,30
04-056-001-00101-021	104000	S		1,41	1,41	-	1,41
04-056-001-00101-022	104000	S		0,68	0,68	-	0,68
04-056-001-00008-001	101000	S	37,87	0,26	0,26	-	0,26
04-056-001-00008-006	101000	S	11,91	0,01	0,01	-	0,01
04-056-001-00008-008	101000	S	14,97	0,01	0,01	-	0,01
04-056-001-00008-012	101000	S	40,33	0,24	0,24	-	0,24
04-056-001-00008-013	101000	S	42,57	0,01	0,01	-	0,01
04-056-001-00101-003	101000	S	47,63	0,07	0,07	-	0,07
04-056-001-00101-004	101000	S	47,11	0,01	0,01	-	0,01
04-056-001-00101-006	101000	S	36,39	0,14	0,14	-	0,14
04-056-001-00101-007	101000	S	54,26	0,02	0,02	-	0,02
04-056-001-00101-008	101000	S	31,12	0,13	0,13	-	0,13
04-056-001-00101-009	101000	S	31,71	0,12	0,12	-	0,12
04-056-001-00101-012	101000	S	30,84	0,29	0,29	-	0,29
04-056-001-00101-024	101000	S	55,04	0,06	0,06	-	0,06
04-056-001-00101-026	101000	S	44,66	0,01	0,01	-	0,01
04-056-002-00073-001	101000	S	59,75	0,03	0,03	-	0,03
04-056-002-00073-002	101000	S	65,31	0,02	0,02	-	0,02
04-056-002-00074-001	101000	S	73,42	0,04	0,04	-	0,04
04-056-002-00082-002	101000	S	54,80	0,01	0,01	-	0,01
04-056-002-00082-005	101000	S	61,43	1,14	1,14	-	1,14
04-056-002-09029-001	101000	S	59,76	0,01	0,01	-	0,01



APELLIDOS Y NOMBRE / RAZÓN SOCIAL **NIF** **EXPEDIENTE**
 MENDEZ HERNANDEZ JUANA 27509087Y 1002891

Resumen de superficiesSUPERFICIE (Hectáreas)

GRUPO Declarada Determinada Resuelta
 HORTÍCOLAS 0,95 0,95 0,95

<u>REFERENCIA SIGPAC</u>	<u>CULTIVO</u>	<u>SEC_REG</u>	<u>SUPERFICIE (Hectáreas)</u>				
			<u>Pendiente Media</u>	<u>Declarada</u>	<u>Ecológica</u>	<u>Control C.</u>	<u>Determinada</u>
04-066-097-00026-004	100912	R		0,95	0,95	-	0,95

APELLIDOS Y NOMBRE / RAZÓN SOCIAL **NIF** **EXPEDIENTE**
 MOLINA GARCIA FRANCISCA 23177151M 1002760

Resumen de superficiesSUPERFICIE (Hectáreas)

GRUPO Declarada Determinada Resuelta
 FRUTALES 21,50 21,50 21,50

<u>REFERENCIA SIGPAC</u>	<u>CULTIVO</u>	<u>SEC_REG</u>	<u>SUPERFICIE (Hectáreas)</u>				
			<u>Pendiente Media</u>	<u>Declarada</u>	<u>Ecológica</u>	<u>Control C.</u>	<u>Determinada</u>
04-053-003-00088-003	104000	S		2,44	2,44	-	2,44
04-053-003-00089-002	104000	S		1,32	1,32	-	1,32
04-053-003-00096-003	104000	S		6,07	6,07	-	6,07
04-053-003-00097-002	104000	S		0,10	0,10	-	0,10
04-053-003-00100-001	104000	S		0,09	0,09	-	0,09
04-053-003-00101-001	104000	S		1,10	1,10	-	1,10
04-053-003-00101-002	104000	S		0,19	0,19	-	0,19
04-053-003-00444-002	104000	S		0,26	0,26	-	0,26
04-053-003-00449-004	104000	S		0,06	0,06	-	0,06
04-053-003-00449-005	104000	S		9,30	9,30	-	9,30
04-053-003-00450-001	104000	S		0,13	0,13	-	0,13
04-053-003-00452-001	104000	S		0,44	0,44	-	0,44

APELLIDOS Y NOMBRE / RAZÓN SOCIAL **NIF** **EXPEDIENTE**
 MOLINA MENCHON CRISTOBAL 23201594E 1006834

Resumen de superficiesSUPERFICIE (Hectáreas)

GRUPO Declarada Determinada Resuelta
 FRUTALES 15,46 15,46 15,46

<u>REFERENCIA SIGPAC</u>	<u>CULTIVO</u>	<u>SEC_REG</u>	<u>SUPERFICIE (Hectáreas)</u>				
			<u>Pendiente Media</u>	<u>Declarada</u>	<u>Ecológica</u>	<u>Control C.</u>	<u>Determinada</u>
04-059-024-00011-001	104000	S		0,31	0,31	-	0,31
04-059-024-00014-002	104000	S		0,53	0,53	-	0,53
04-059-024-00019-003	104000	S		0,36	0,36	-	0,36
04-059-024-00019-004	104000	S		0,50	0,50	-	0,50
04-059-024-00019-007	104000	S		0,49	0,49	-	0,49
04-059-024-00114-002	104000	S		0,07	0,07	-	0,07
04-059-024-00116-001	104000	S		3,81	3,81	-	3,81
04-059-024-00116-002	104000	S		0,85	0,85	-	0,85
04-059-024-00116-009	104000	S		0,32	0,32	-	0,32
04-059-024-00116-011	104000	S		0,29	0,29	-	0,29
04-059-024-00116-012	104000	S		0,34	0,34	-	0,34
04-059-024-00116-013	104000	S		3,94	3,94	-	3,94
04-059-024-00116-014	104000	S		0,27	0,27	-	0,27
04-059-024-00116-017	104000	S		0,64	0,64	-	0,64
04-059-024-00116-020	104000	S		0,80	0,80	-	0,80
04-103-008-00013-004	104000	S		1,94	1,94	-	1,94



APELLIDOS Y NOMBRE / RAZÓN SOCIAL **NIF** **EXPEDIENTE**
 MONTES DE PAS, S.L. B85971281 1008649

Resumen de superficies

SUPERFICIE (Hectáreas)

GRUPO **Declarada** **Determinada** **Resuelta**
 FRUTALES 22,22 22,22 22,22

<u>REFERENCIA SIGPAC</u>	<u>CULTIVO</u>	<u>SEC_REG</u>	<u>SUPERFICIE (Hectáreas)</u>				
			<u>Pendiente</u> <u>Media</u>	<u>Declarada</u>	<u>Ecológica</u>	<u>Control C.</u>	<u>Determinada</u>
04-060-003-00014-013	211000	R		1,66	1,66	-	1,66
04-060-003-00014-014	211000	R		3,23	3,23	-	3,23
04-060-003-00014-015	211000	R		4,70	4,70	-	4,70
04-060-003-00014-016	211000	R		5,08	5,08	-	5,08
04-060-004-00003-008	211000	R		1,95	1,95	-	1,95
04-060-004-00003-009	211000	R		5,60	5,60	-	5,60

APELLIDOS Y NOMBRE / RAZÓN SOCIAL **NIF** **EXPEDIENTE**
 OLMEDO SANDOVAL LUIS 75196650J 1007299

Resumen de superficies

SUPERFICIE (Hectáreas)

GRUPO **Declarada** **Determinada** **Resuelta**
 HERBÁCEOS 28,04 28,04 28,04

<u>REFERENCIA SIGPAC</u>	<u>CULTIVO</u>	<u>SEC_REG</u>	<u>SUPERFICIE (Hectáreas)</u>				
			<u>Pendiente</u> <u>Media</u>	<u>Declarada</u>	<u>Ecológica</u>	<u>Control C.</u>	<u>Determinada</u>
04-063-027-00071-001	8000	S		0,44	0,44	-	0,44
04-063-027-00072-001	8000	S		0,30	0,30	-	0,30
04-063-027-00076-001	8000	S		0,55	0,55	-	0,55
04-063-027-00077-001	8000	S		0,85	0,85	-	0,85
04-063-028-00024-003	8000	S		0,37	0,37	-	0,37
04-063-029-00028-001	50000	S		3,96	3,96	-	3,96
04-063-029-00029-001	50000	S		1,16	1,16	-	1,16
04-063-031-00015-001	8000	S		17,16	17,16	-	17,16
18-149-013-00044-001	50000	S		1,80	1,80	-	1,80
18-149-013-00044-001	8000	S		1,45	1,45	-	1,45

APELLIDOS Y NOMBRE / RAZÓN SOCIAL **NIF** **EXPEDIENTE**
 PAZ LOPEZ EMILIO 27530241T 1007000

Resumen de superficies

SUPERFICIE (Hectáreas)

GRUPO **Declarada** **Determinada** **Resuelta**
 CÍTRICOS 0,56 0,56 0,56

<u>REFERENCIA SIGPAC</u>	<u>CULTIVO</u>	<u>SEC_REG</u>	<u>SUPERFICIE (Hectáreas)</u>				
			<u>Pendiente</u> <u>Media</u>	<u>Declarada</u>	<u>Ecológica</u>	<u>Control C.</u>	<u>Determinada</u>
04-080-001-00073-001	206000	R		0,22	0,22	-	0,22
04-080-001-00074-001	206000	R		0,34	0,34	-	0,34



APellidos y Nombre / Razón Social **NIF** **Expediente**
 PEREZ IRIARTE JOSE IGNACIO 28719300M 1008809

Resumen de superficies

SUPERFICIE (Hectáreas)

GRUPO **Declarada** **Determinada** **Resuelta**
 OLIVAR 46,30 46,30 46,30

REFERENCIA SIGPAC	CULTIVO	SEC_REG	SUPERFICIE (Hectáreas)				
			Pendiente Media	Declarada	Ecológica	Control C. Determinada	
04-060-004-00003-014	101000	S	15,27	11,46	11,46	-	11,46
04-060-004-00004-026	101000	S	8,58	15,35	15,35	-	15,35
04-060-004-00004-034	101000	S	9,24	11,69	11,69	-	11,69
04-060-004-00004-035	101000	S	9,02	0,12	0,12	-	0,12
04-060-004-00004-040	101000	S	10,86	0,03	0,03	-	0,03
04-060-004-00004-041	101000	S	13,64	0,04	0,04	-	0,04
04-060-004-00004-042	101000	S	10,03	0,05	0,05	-	0,05
04-060-004-00004-043	101000	S	19,90	0,09	0,09	-	0,09
04-060-004-00004-044	101000	S	13,58	0,28	0,28	-	0,28
04-060-004-00004-045	101000	S	10,40	0,05	0,05	-	0,05
04-060-005-00028-007	101000	S	12,75	6,15	6,15	-	6,15
04-060-004-00004-018	101000	S	5,93	0,87	0,87	-	0,87
04-060-004-00004-029	101000	S	7,76	0,01	0,01	-	0,01
04-060-004-00004-030	101000	S	7,61	0,02	0,02	-	0,02
04-060-004-00004-031	101000	S	4,07	0,03	0,03	-	0,03
04-060-004-00004-037	101000	S	7,69	0,01	0,01	-	0,01
04-060-004-00004-038	101000	S	6,56	0,02	0,02	-	0,02
04-060-004-00004-039	101000	S	5,70	0,03	0,03	-	0,03

APellidos y Nombre / Razón Social **NIF** **Expediente**
 PEREZ MOLINA ADORACION 74414884V 1008667

Resumen de superficies

SUPERFICIE (Hectáreas)

GRUPO **Declarada** **Determinada** **Resuelta**
 FRUTALES 25,58 25,58 25,58

REFERENCIA SIGPAC	CULTIVO	SEC_REG	SUPERFICIE (Hectáreas)				
			Pendiente Media	Declarada	Ecológica	Control C. Determinada	
04-099-010-00011-013	104000	S		14,86	14,86	-	14,86
04-099-010-00014-002	104000	S		0,63	0,63	-	0,63
04-099-010-00055-001	104000	S		0,27	0,27	-	0,27
04-099-010-00056-007	104000	S		1,82	1,82	-	1,82
04-099-045-00128-001	104000	S		0,88	0,88	-	0,88
04-099-045-00135-005	104000	S		5,65	5,65	-	5,65
04-099-045-00171-001	104000	S		1,47	1,47	-	1,47

APellidos y Nombre / Razón Social **NIF** **Expediente**
 PEREZ SANCHEZ AMADOR 23167926A 1007870

Resumen de superficies

SUPERFICIE (Hectáreas)

GRUPO **Declarada** **Determinada** **Resuelta**
 FRUTALES 2,42 2,42 2,42

REFERENCIA SIGPAC	CULTIVO	SEC_REG	SUPERFICIE (Hectáreas)				
			Pendiente Media	Declarada	Ecológica	Control C. Determinada	
04-053-041-00041-002	104000	S		0,96	0,96	-	0,96
04-053-044-00048-001	104000	S		0,69	0,69	-	0,69
04-053-045-00232-001	104000	S		0,24	0,24	-	0,24
04-053-045-00369-005	104000	S		0,32	0,32	-	0,32
04-053-045-00415-001	104000	S		0,21	0,21	-	0,21

APELLIDOS Y NOMBRE / RAZÓN SOCIAL **NIF** **EXPEDIENTE**
 PEREZ SORIANO MARCOS 27211301R 1002764

Resumen de superficies

SUPERFICIE (Hectáreas)

GRUPO **Declarada** **Determinada** **Resuelta**
 FRUTALES 62,30 62,30 62,30

<u>REFERENCIA SIGPAC</u>	<u>CULTIVO</u>	<u>SEC_REG</u>	<u>SUPERFICIE (Hectáreas)</u>				
			<u>Pendiente</u> <u>Media</u>	<u>Declarada</u>	<u>Ecológica</u>	<u>Control C.</u>	<u>Determinada</u>
04-098-035-00024-001	104000	S		9,76	9,76	-	9,76
04-098-035-00027-001	104000	S		30,00	30,00	-	30,00
04-098-035-00027-006	104000	S		2,09	2,09	-	2,09
04-098-035-00028-003	104000	S		1,35	1,35	-	1,35
04-098-035-00028-004	104000	S		2,57	2,57	-	2,57
04-098-035-00028-005	104000	S		4,40	4,40	-	4,40
04-098-035-00041-001	104000	S		0,59	0,59	-	0,59
04-098-035-00041-002	104000	S		4,85	4,85	-	4,85
04-098-035-00072-003	104000	S		6,69	6,69	-	6,69

APELLIDOS Y NOMBRE / RAZÓN SOCIAL **NIF** **EXPEDIENTE**
 RAME MALDONADO MANUEL ANDRES 27217817P 1007010

Resumen de superficies

SUPERFICIE (Hectáreas)

GRUPO **Declarada** **Determinada** **Resuelta**
 CÍTRICOS 2,06 2,06 2,06

<u>REFERENCIA SIGPAC</u>	<u>CULTIVO</u>	<u>SEC_REG</u>	<u>SUPERFICIE (Hectáreas)</u>				
			<u>Pendiente</u> <u>Media</u>	<u>Declarada</u>	<u>Ecológica</u>	<u>Control C.</u>	<u>Determinada</u>
04-047-021-00272-001	206000	R		0,18	0,18	-	0,18
04-047-021-00292-004	206000	R		0,46	0,46	-	0,46
04-047-021-00322-001	206000	R		0,72	0,72	-	0,72
04-047-021-00329-001	206000	R		0,70	0,70	-	0,70



APELLIDOS Y NOMBRE / RAZÓN SOCIAL **NIF** **EXPEDIENTE**
 RAMOS GUERRERO MARIA LILIA 27010600K 1008541

Resumen de superficies

SUPERFICIE (Hectáreas)

GRUPO **Declarada** **Determinada** **Resuelta**
 FRUTALES 5,19 5,19 5,19

<u>REFERENCIA SIGPAC</u>	<u>CULTIVO</u>	<u>SEC_REG</u>	<u>SUPERFICIE (Hectáreas)</u>				
			<u>Pendiente</u> <u>Media</u>	<u>Declarada</u>	<u>Ecológica</u>	<u>Control C.</u>	<u>Determinada</u>
04-059-013-00165-001	104000	S		0,02	0,02	-	0,02
04-059-013-00233-003	104000	S		0,07	0,07	-	0,07
04-059-013-00256-001	104000	S		0,17	0,17	-	0,17
04-059-013-00345-001	104000	S		0,06	0,06	-	0,06
04-059-013-00347-001	104000	S		0,45	0,45	-	0,45
04-059-013-00358-002	104000	S		0,74	0,74	-	0,74
04-059-013-00360-003	104000	S		0,10	0,10	-	0,10
04-059-013-00360-004	104000	S		0,32	0,32	-	0,32
04-059-016-00119-001	104000	S		0,14	0,14	-	0,14
04-059-016-00119-002	104000	S		0,37	0,37	-	0,37
04-059-016-00119-003	104000	S		0,43	0,43	-	0,43
04-059-016-00249-002	104000	S		0,43	0,43	-	0,43
04-059-016-00287-001	104000	S		0,03	0,03	-	0,03
04-059-016-00332-001	104000	S		0,05	0,05	-	0,05
04-059-016-00360-001	104000	S		0,07	0,07	-	0,07
04-059-016-00431-002	104000	S		0,01	0,01	-	0,01
04-059-016-00489-001	104000	S		0,02	0,02	-	0,02
04-059-017-00640-003	104000	S		0,27	0,27	-	0,27
04-059-018-00025-002	104000	S		0,48	0,48	-	0,48
04-059-018-00027-001	104000	S		0,14	0,14	-	0,14
04-059-018-00027-002	104000	S		0,26	0,26	-	0,26
04-059-018-00083-001	104000	S		0,08	0,08	-	0,08
04-059-018-00241-003	104000	S		0,11	0,11	-	0,11
04-059-032-00266-002	104000	S		0,34	0,34	-	0,34
04-059-035-00734-001	104000	S		0,03	0,03	-	0,03

APELLIDOS Y NOMBRE / RAZÓN SOCIAL **NIF** **EXPEDIENTE**
 REMACHO SANCHEZ MARIA JOSE 08908173C 1001010

Resumen de superficies

SUPERFICIE (Hectáreas)

GRUPO **Declarada** **Determinada** **Resuelta**
 HORTÍCOLAS 1,10 1,10 1,10

<u>REFERENCIA SIGPAC</u>	<u>CULTIVO</u>	<u>SEC_REG</u>	<u>SUPERFICIE (Hectáreas)</u>				
			<u>Pendiente</u> <u>Media</u>	<u>Declarada</u>	<u>Ecológica</u>	<u>Control C.</u>	<u>Determinada</u>
04-104-037-00276-001	100978	R		0,29	0,29	-	0,29
04-104-038-00450-002	100978	R		0,81	0,81	-	0,81



APellidos y nombre / Razón social **NIF** **Expediente**
 RODRIGUEZ AGUILAR ANGEL 34844235V 1000868

Resumen de superficies

SUPERFICIE (Hectáreas)

GRUPO **Declarada** **Determinada** **Resuelta**
 CÍTRICOS 1,83 1,83 1,83

REFERENCIA SIGPAC	CULTIVO	SEC_REG	SUPERFICIE (Hectáreas)				
			Pendiente Media	Declarada	Ecológica	Control C. Determinada	
04-010-004-00027-001	206000	S		0,14	0,14	-	0,14
04-010-004-00029-001	206000	R		0,27	0,27	-	0,27
04-010-004-00064-001	206000	R		0,07	0,07	-	0,07
04-010-004-00067-001	206000	R		0,03	0,03	-	0,03
04-010-004-00071-001	206000	R		0,01	0,01	-	0,01
04-010-004-00075-001	206000	R		0,09	0,09	-	0,09
04-011-006-00063-001	206000	S		0,10	0,10	-	0,10
04-011-007-00023-002	206000	S		0,13	0,13	-	0,13
04-011-007-00057-001	206000	R		0,02	0,02	-	0,02
04-011-007-00094-002	206000	R		0,05	0,05	-	0,05
04-011-007-00096-001	206000	R		0,21	0,21	-	0,21
04-011-007-00097-001	206000	R		0,09	0,09	-	0,09
04-011-007-00100-001	206000	R		0,05	0,05	-	0,05
04-011-007-00123-001	206000	R		0,07	0,07	-	0,07
04-011-007-00131-001	206000	R		0,09	0,09	-	0,09
04-081-001-00093-001	206000	S		0,18	0,18	-	0,18
04-081-001-00259-001	206000	S		0,23	0,23	-	0,23

APellidos y nombre / Razón social **NIF** **Expediente**
 RODRÍGUEZ CRUZ JOSÉ 27501753D 1008236

Resumen de superficies

SUPERFICIE (Hectáreas)

GRUPO **Declarada** **Determinada** **Resuelta**
 HORTÍCOLAS 4,32 4,32 4,32

REFERENCIA SIGPAC	CULTIVO	SEC_REG	SUPERFICIE (Hectáreas)				
			Pendiente Media	Declarada	Ecológica	Control C. Determinada	
04-066-192-00024-001	100978	S		2,37	2,37	-	2,37
04-066-192-00030-001	100905	R		0,34	0,34	-	0,34
04-066-192-00031-001	100905	R		0,38	0,38	-	0,38
04-066-192-00032-002	100905	R		0,33	0,33	-	0,33
04-066-192-00063-003	100978	R		0,90	0,90	-	0,90

APellidos y nombre / Razón social **NIF** **Expediente**
 RODRIGUEZ ROMAN JOSE 26984208X 1007018

Resumen de superficies

SUPERFICIE (Hectáreas)

GRUPO **Declarada** **Determinada** **Resuelta**
 CÍTRICOS 0,96 0,96 0,96

REFERENCIA SIGPAC	CULTIVO	SEC_REG	SUPERFICIE (Hectáreas)				
			Pendiente Media	Declarada	Ecológica	Control C. Determinada	
04-054-002-00001-001	206000	R		0,04	0,04	-	0,04
04-054-002-00003-001	206000	R		0,24	0,24	-	0,24
04-054-003-00014-001	206000	S		0,06	0,06	-	0,06
04-054-003-00073-001	206000	R		0,18	0,18	-	0,18
04-054-004-00179-001	206000	R		0,15	0,15	-	0,15
04-054-004-00224-001	206000	R		0,04	0,04	-	0,04
04-054-004-00224-002	206000	R		0,01	0,01	-	0,01
04-054-004-00226-001	206000	R		0,07	0,07	-	0,07
04-054-006-00074-001	206000	R		0,17	0,17	-	0,17

APELLIDOS Y NOMBRE / RAZÓN SOCIAL **NIF** **EXPEDIENTE**
 RODULFO SANCHEZ JOSE MANUEL 75209954T 1006445

Resumen de superficiesSUPERFICIE (Hectáreas)

GRUPO Declarada Determinada Resuelta
 CÍTRICOS 0,56 0,56 0,56

<u>REFERENCIA SIGPAC</u>	<u>CULTIVO</u>	<u>SEC_REG</u>	<u>SUPERFICIE (Hectáreas)</u>				
			<u>Pendiente Media</u>	<u>Declarada</u>	<u>Ecológica</u>	<u>Control C.</u>	<u>Determinada</u>
04-081-009-00088-001	206000	S		0,18	0,18	-	0,18
04-081-009-00089-001	206000	S		0,19	0,19	-	0,19
04-081-013-00016-001	206000	S		0,19	0,19	-	0,19

APELLIDOS Y NOMBRE / RAZÓN SOCIAL **NIF** **EXPEDIENTE**
 ROLDAN PEREZ EVARISTO 27113090T 1007021

Resumen de superficiesSUPERFICIE (Hectáreas)

GRUPO Declarada Determinada Resuelta
 CÍTRICOS 0,77 0,77 0,77

<u>REFERENCIA SIGPAC</u>	<u>CULTIVO</u>	<u>SEC_REG</u>	<u>SUPERFICIE (Hectáreas)</u>				
			<u>Pendiente Media</u>	<u>Declarada</u>	<u>Ecológica</u>	<u>Control C.</u>	<u>Determinada</u>
04-103-014-00116-001	206000	S		0,30	0,30	-	0,30
04-103-014-00117-002	206000	S		0,47	0,47	-	0,47

APELLIDOS Y NOMBRE / RAZÓN SOCIAL **NIF** **EXPEDIENTE**
 ROMERO ROMERO JUAN ANTONIO 23193924B 1007317

Resumen de superficiesSUPERFICIE (Hectáreas)

GRUPO Declarada Determinada Resuelta
 FRUTALES 1,86 1,86 1,86

<u>REFERENCIA SIGPAC</u>	<u>CULTIVO</u>	<u>SEC_REG</u>	<u>SUPERFICIE (Hectáreas)</u>				
			<u>Pendiente Media</u>	<u>Declarada</u>	<u>Ecológica</u>	<u>Control C.</u>	<u>Determinada</u>
04-099-045-00173-001	104000	S		1,32	1,32	-	1,32
04-099-045-00188-001	104000	S		0,54	0,54	-	0,54

APELLIDOS Y NOMBRE / RAZÓN SOCIAL **NIF** **EXPEDIENTE**
 RUZAFÁ ROBLES MANUELA 27034668P 1008744

Resumen de superficiesSUPERFICIE (Hectáreas)

GRUPO Declarada Determinada Resuelta
 HERBÁCEOS 65,10 65,10 65,10

<u>REFERENCIA SIGPAC</u>	<u>CULTIVO</u>	<u>SEC_REG</u>	<u>SUPERFICIE (Hectáreas)</u>				
			<u>Pendiente Media</u>	<u>Declarada</u>	<u>Ecológica</u>	<u>Control C.</u>	<u>Determinada</u>
04-098-036-00003-037	5000	S		1,37	1,37	-	1,37
04-098-036-00003-038	5000	S		8,00	8,00	-	8,00
04-098-036-00003-038	52000	S		1,91	1,91	-	1,91
04-098-036-00003-039	5000	S		15,07	15,07	-	15,07
04-098-036-00016-001	52000	S		2,93	2,93	-	2,93
04-098-084-00006-002	8000	S		6,26	6,26	-	6,26
04-098-084-00064-001	52000	S		4,45	4,45	-	4,45
04-098-084-00064-002	52000	S		5,43	5,43	-	5,43
04-098-084-00068-001	5000	S		6,31	6,31	-	6,31
04-098-084-00147-001	5000	S		3,69	3,69	-	3,69
04-098-085-00019-001	5000	S		3,14	3,14	-	3,14
04-098-085-00026-001	5000	S		1,68	1,68	-	1,68
04-098-085-00026-003	5000	S		0,50	0,50	-	0,50
04-098-085-00028-001	5000	S		1,03	1,03	-	1,03
04-098-085-00029-002	5000	S		2,70	2,70	-	2,70
04-098-085-00030-001	5000	S		0,63	0,63	-	0,63

APELLIDOS Y NOMBRE / RAZÓN SOCIAL **NIF** **EXPEDIENTE**
 SALAZAR GARCÍA JOAQUÍN 27519687A 1004697

Resumen de superficies

SUPERFICIE (Hectáreas)

GRUPO **Declarada** **Determinada** **Resuelta**
 HORTÍCOLAS 1,81 1,81 1,81

<u>REFERENCIA SIGPAC</u>	<u>CULTIVO</u>	<u>SEC_REG</u>	<u>SUPERFICIE (Hectáreas)</u>				
			<u>Pendiente</u>	<u>Declarada</u>	<u>Ecológica</u>	<u>Control C.</u>	<u>Determinada</u>
			<u>Media</u>				
04-066-191-00116-003	100978	R		0,80	0,80	-	0,80
04-066-191-00116-004	100902	R		0,41	0,41	-	0,41
04-066-191-00116-004	100905	R		0,60	0,60	-	0,60

APELLIDOS Y NOMBRE / RAZÓN SOCIAL **NIF** **EXPEDIENTE**
 SALINAS LOPEZ JOSE ANTONIO 27223250J 1007032

Resumen de superficies

SUPERFICIE (Hectáreas)

GRUPO **Declarada** **Determinada** **Resuelta**
 CÍTRICOS 0,51 0,51 0,51

<u>REFERENCIA SIGPAC</u>	<u>CULTIVO</u>	<u>SEC_REG</u>	<u>SUPERFICIE (Hectáreas)</u>				
			<u>Pendiente</u>	<u>Declarada</u>	<u>Ecológica</u>	<u>Control C.</u>	<u>Determinada</u>
			<u>Media</u>				
04-081-012-00046-001	206000	S		0,35	0,35	-	0,35
04-081-012-00046-006	209000	S		0,08	0,08	-	0,08
04-081-012-00046-006	206000	S		0,08	0,08	-	0,08

APELLIDOS Y NOMBRE / RAZÓN SOCIAL **NIF** **EXPEDIENTE**
 SANCHEZ GALERA BARTOLOME 27157507G 1000919

Resumen de superficies

SUPERFICIE (Hectáreas)

GRUPO **Declarada** **Determinada** **Resuelta**
 FRUTALES 47,74 47,74 47,74

<u>REFERENCIA SIGPAC</u>	<u>CULTIVO</u>	<u>SEC_REG</u>	<u>SUPERFICIE (Hectáreas)</u>				
			<u>Pendiente</u>	<u>Declarada</u>	<u>Ecológica</u>	<u>Control C.</u>	<u>Determinada</u>
			<u>Media</u>				
04-070-007-00029-007	104000	S		7,48	7,48	-	7,48
04-085-001-00055-006	104000	S		17,72	17,72	-	17,72
04-085-001-00056-004	104000	S		19,92	21,45	-	19,92
04-085-001-00059-001	104000	S		0,89	0,89	-	0,89
04-085-001-00067-001	104000	S		1,73	1,73	-	1,73



APELLIDOS Y NOMBRE / RAZÓN SOCIAL **NIF** **EXPEDIENTE**
 SANCHEZ MORENO JUAN 23207852R 1005879

Resumen de superficies

<u>GRUPO</u>	<u>SUPERFICIE (Hectáreas)</u>		
	<u>Declarada</u>	<u>Determinada</u>	<u>Resuelta</u>
FRUTALES	9,82	9,82	9,82
OLIVAR	2,89	2,89	2,89

<u>REFERENCIA SIGPAC</u>	<u>CULTIVO</u>	<u>SEC_REG</u>	<u>Pendiente</u>	<u>SUPERFICIE (Hectáreas)</u>			
			<u>Media</u>	<u>Declarada</u>	<u>Ecológica</u>	<u>Control C.</u>	<u>Determinada</u>
04-017-001-00038-002	104000	S		2,00	2,00	-	2,00
04-099-023-00072-001	104000	S		6,82	6,82	-	6,82
04-103-020-00158-005	104000	S		0,30	0,30	-	0,30
04-103-020-00158-006	104000	S		0,70	0,70	-	0,70
04-103-002-00553-004	101000	S	10,11	0,09	0,09	-	0,09
04-103-003-00051-003	101000	S	12,16	0,01	0,01	-	0,01
04-103-003-00053-002	101000	S	10,76	0,40	0,40	-	0,40
04-103-004-00007-006	101000	S	9,23	0,21	0,21	-	0,21
04-103-004-00019-002	101000	S	13,21	0,09	0,09	-	0,09
04-103-020-00158-002	101000	S	16,28	0,03	0,03	-	0,03
04-103-002-00293-001	101000	S	2,14	0,55	0,55	-	0,55
04-103-002-00297-002	101000	S	4,24	0,16	0,16	-	0,16
04-103-002-00553-005	101000	S	4,58	0,32	0,32	-	0,32
04-103-004-00007-001	101000	S	2,72	0,17	0,17	-	0,17
04-103-004-00007-004	101000	S	3,15	0,54	0,54	-	0,54
04-103-004-00017-001	101000	S	7,57	0,32	0,32	-	0,32

APELLIDOS Y NOMBRE / RAZÓN SOCIAL **NIF** **EXPEDIENTE**
 SEGURA GARRIDO MANUEL 27522189K 1004703

Resumen de superficies

<u>GRUPO</u>	<u>SUPERFICIE (Hectáreas)</u>		
	<u>Declarada</u>	<u>Determinada</u>	<u>Resuelta</u>
HORTÍCOLAS	0,82	0,82	0,82

<u>REFERENCIA SIGPAC</u>	<u>CULTIVO</u>	<u>SEC_REG</u>	<u>Pendiente</u>	<u>SUPERFICIE (Hectáreas)</u>			
			<u>Media</u>	<u>Declarada</u>	<u>Ecológica</u>	<u>Control C.</u>	<u>Determinada</u>
04-066-081-00098-003	100905	R		0,82	0,82	-	0,82

APELLIDOS Y NOMBRE / RAZÓN SOCIAL **NIF** **EXPEDIENTE**
 SEGURA GIMÉNEZ JOAQUÍN 75250023A 1008245

Resumen de superficies

<u>GRUPO</u>	<u>SUPERFICIE (Hectáreas)</u>		
	<u>Declarada</u>	<u>Determinada</u>	<u>Resuelta</u>
HORTÍCOLAS	11,53	11,53	11,53

<u>REFERENCIA SIGPAC</u>	<u>CULTIVO</u>	<u>SEC_REG</u>	<u>Pendiente</u>	<u>SUPERFICIE (Hectáreas)</u>			
			<u>Media</u>	<u>Declarada</u>	<u>Ecológica</u>	<u>Control C.</u>	<u>Determinada</u>
04-066-081-00006-001	100914	R		2,09	2,09	-	2,09
04-066-107-00023-007	90912	S		9,44	9,44	-	9,44

APELLIDOS Y NOMBRE / RAZÓN SOCIAL **NIF** **EXPEDIENTE**
 TORRES REQUENA SERAFÍN 27533368E 1008250

Resumen de superficies

<u>GRUPO</u>	<u>SUPERFICIE (Hectáreas)</u>		
	<u>Declarada</u>	<u>Determinada</u>	<u>Resuelta</u>
HORTÍCOLAS	1,76	1,76	1,76

<u>REFERENCIA SIGPAC</u>	<u>CULTIVO</u>	<u>SEC_REG</u>	<u>Pendiente</u>	<u>SUPERFICIE (Hectáreas)</u>			
			<u>Media</u>	<u>Declarada</u>	<u>Ecológica</u>	<u>Control C.</u>	<u>Determinada</u>
04-066-032-00031-003	100978	R		0,56	0,56	-	0,56
04-066-032-00031-004	100978	R		0,36	0,36	-	0,36
04-066-201-00036-003	100902	R		0,84	0,84	-	0,84

<u>APELLIDOS Y NOMBRE / RAZÓN SOCIAL</u>	<u>NIF</u>	<u>EXPEDIENTE</u>
VILLEGAS IBARRA LUIS	08910666Y	1007799

Resumen de superficies

			<u>SUPERFICIE (Hectáreas)</u>				
<u>GRUPO</u>			<u>Declarada</u>	<u>Determinada</u>	<u>Resuelta</u>		
HORTÍCOLAS			6,26	6,26	6,26		
			<u>SUPERFICIE (Hectáreas)</u>				
<u>REFERENCIA SIGPAC</u>	<u>CULTIVO</u>	<u>SEC_REG</u>	<u>Pendiente</u>	<u>Declarada</u>	<u>Ecológica</u>	<u>Control C.</u>	<u>Determinada</u>
			<u>Media</u>				
04-104-019-00127-002	100905	R		3,06	3,06	-	3,06
04-104-034-00184-002	100905	R		0,65	0,65	-	0,65
04-104-036-00153-002	100914	R		1,28	1,28	-	1,28
04-104-036-00153-003	100912	R		1,27	1,27	-	1,27



APellidos y nombre / RAZÓN SOCIAL

VIUDEZ ORTEGA JOSE ANTONIO

NIF

74397041E

EXPEDIENTE

1006434

Resumen de superficies**SUPERFICIE (Hectáreas)**

<u>GRUPO</u>	<u>Declarada</u>	<u>Determinada</u>	<u>Resuelta</u>
FRUTALES	13,35	13,35	13,35
OLIVAR	5,29	5,29	5,29

<u>REFERENCIA SIGPAC</u>	<u>CULTIVO</u>	<u>SEC_REG</u>	<u>SUPERFICIE (Hectáreas)</u>				
			<u>Pendiente Media</u>	<u>Declarada</u>	<u>Ecológica</u>	<u>Control C. Determinada</u>	
04-053-043-00036-001	104000	S		0,27	0,27	-	0,27
04-053-043-00063-001	104000	S		0,32	0,32	-	0,32
04-053-043-00096-001	104000	S		0,28	0,28	-	0,28
04-053-052-00315-004	104000	S		0,20	0,20	-	0,20
04-053-052-00315-005	104000	S		0,27	0,27	-	0,27
04-053-052-00315-006	104000	S		0,30	0,30	-	0,30
04-053-052-00334-001	104000	S		0,18	0,18	-	0,18
04-053-052-00339-001	104000	S		0,45	0,45	-	0,45
04-053-052-00340-001	104000	S		1,03	1,03	-	1,03
04-053-052-00353-004	104000	S		0,14	0,14	-	0,14
04-053-052-00354-001	104000	S		0,10	0,10	-	0,10
04-053-052-00487-001	104000	S		1,03	1,03	-	1,03
04-053-052-00490-002	104000	S		0,71	0,71	-	0,71
04-053-052-00490-003	104000	S		0,45	0,45	-	0,45
04-053-052-00534-001	104000	S		3,16	3,16	-	3,16
04-053-062-00377-001	104000	S		0,72	0,72	-	0,72
04-053-063-00635-001	104000	S		1,13	1,13	-	1,13
04-053-065-00122-001	104000	S		0,31	0,31	-	0,31
04-053-065-00125-001	104000	S		0,59	0,59	-	0,59
04-053-065-00321-001	104000	S		0,58	0,58	-	0,58
04-053-065-00328-001	104000	S		0,27	0,27	-	0,27
04-053-065-00332-001	104000	S		0,50	0,50	-	0,50
04-053-065-00333-001	104000	S		0,36	0,36	-	0,36
04-053-001-00020-002	101000	S	12,93	0,01	0,01	-	0,01
04-053-001-00021-007	101000	S	30,07	0,02	0,02	-	0,02
04-053-001-00021-008	101000	S	33,51	0,14	0,14	-	0,14
04-053-001-00021-010	101000	S	8,72	0,01	0,01	-	0,01
04-053-001-00022-009	101000	S	27,75	0,04	0,04	-	0,04
04-053-001-00022-010	101000	S	31,66	0,09	0,09	-	0,09
04-053-001-00022-011	101000	S	41,95	0,01	0,01	-	0,01
04-053-001-00022-013	101000	S	16,33	0,01	0,01	-	0,01
04-053-001-00022-014	101000	S	33,26	0,05	0,05	-	0,05
04-053-001-00022-015	101000	S	34,02	0,01	0,01	-	0,01
04-053-001-00023-005	101000	S	32,13	0,01	0,01	-	0,01
04-053-001-00025-006	101000	S	15,24	0,06	0,06	-	0,06
04-053-001-00025-007	101000	S	16,59	0,01	0,01	-	0,01
04-053-001-00025-008	101000	S	32,33	0,01	0,01	-	0,01
04-053-001-00025-009	101000	S	26,05	0,18	0,18	-	0,18
04-053-001-00025-010	101000	S	14,68	0,02	0,02	-	0,02
04-053-001-00026-008	101000	S	19,29	0,05	0,05	-	0,05
04-053-001-00064-003	101000	S	20,13	0,01	0,01	-	0,01
04-053-001-00065-003	101000	S	14,64	0,07	0,07	-	0,07
04-053-001-00069-004	101000	S	32,88	0,01	0,01	-	0,01
04-053-001-00069-005	101000	S	12,96	0,02	0,02	-	0,02
04-053-001-00070-003	101000	S	13,14	0,01	0,01	-	0,01
04-053-001-00070-004	101000	S	8,59	0,02	0,02	-	0,02
04-053-049-01312-001	101000	S	10,06	0,08	0,08	-	0,08
04-053-052-00474-001	101000	S	14,79	0,01	0,01	-	0,01
04-053-052-00474-002	101000	S	17,12	0,02	0,02	-	0,02
04-053-052-00474-007	101000	S	9,66	0,01	0,01	-	0,01
04-053-052-00474-008	101000	S	18,11	0,01	0,01	-	0,01
04-053-052-00474-009	101000	S	17,67	0,03	0,03	-	0,03
04-053-052-00474-011	101000	S	8,12	0,01	0,01	-	0,01
04-053-052-00482-005	101000	S	14,86	0,09	0,09	-	0,09

04-053-052-00484-007	101000	S	8,37	0,17	0,17	-	0,17
04-053-052-00484-008	101000	S	31,15	0,01	0,01	-	0,01
04-053-052-00484-009	101000	S	18,05	0,01	0,01	-	0,01
04-053-062-00382-002	101000	S	10,49	0,01	0,01	-	0,01
04-053-062-00382-004	101000	S	11,75	0,01	0,01	-	0,01
04-053-062-00382-005	101000	S	18,35	0,01	0,01	-	0,01
04-053-063-00635-002	101000	S	13,13	0,01	0,01	-	0,01
04-053-063-00727-001	101000	S	16,22	0,05	0,05	-	0,05
04-053-063-00851-002	101000	S	8,02	0,02	0,02	-	0,02
04-053-063-00875-001	101000	S	13,16	0,08	0,08	-	0,08
04-053-063-00876-001	101000	S	15,21	0,20	0,20	-	0,20
04-053-063-00891-002	101000	S	8,45	0,08	0,08	-	0,08
04-053-065-00310-006	101000	S	18,51	0,01	0,01	-	0,01
04-053-065-00310-007	101000	S	9,23	0,01	0,01	-	0,01
04-053-065-00310-008	101000	S	8,85	0,10	0,10	-	0,10
04-053-065-00311-001	101000	S	17,77	0,03	0,03	-	0,03
04-053-065-00311-003	101000	S	19,34	0,03	0,03	-	0,03
04-053-065-00311-004	101000	S	11,79	0,01	0,01	-	0,01
04-053-065-00313-005	101000	S	52,44	0,02	0,02	-	0,02
04-053-065-00341-003	101000	S	47,87	0,01	0,01	-	0,01
04-053-043-00036-004	101000	S	5,42	0,01	0,01	-	0,01
04-053-043-00036-005	101000	S	6,19	0,01	0,01	-	0,01
04-053-043-00036-006	101000	S	6,50	0,02	0,02	-	0,02
04-053-044-00480-001	101000	S	7,69	0,25	0,25	-	0,25
04-053-052-00474-005	101000	S	7,46	0,25	0,25	-	0,25
04-053-052-00474-006	101000	S	6,25	0,01	0,01	-	0,01
04-053-052-00482-002	101000	S	6,42	0,41	0,41	-	0,41
04-053-052-00482-003	101000	S	5,23	0,01	0,01	-	0,01
04-053-052-00482-004	101000	S	6,24	0,01	0,01	-	0,01
04-053-052-00482-007	101000	S	5,55	0,17	0,17	-	0,17
04-053-052-00482-008	101000	S	3,79	0,01	0,01	-	0,01
04-053-052-00482-009	101000	S	5,35	0,14	0,14	-	0,14
04-053-052-00484-004	101000	S	5,58	0,13	0,13	-	0,13
04-053-052-00484-005	101000	S	4,63	0,01	0,01	-	0,01
04-053-052-00484-006	101000	S	6,26	0,06	0,06	-	0,06
04-053-062-00382-001	101000	S	5,29	0,02	0,02	-	0,02
04-053-062-00382-003	101000	S	7,71	0,01	0,01	-	0,01
04-053-063-00556-002	101000	S	7,02	0,11	0,11	-	0,11
04-053-063-00635-003	101000	S	5,79	0,03	0,03	-	0,03
04-053-063-00635-004	101000	S	7,20	0,11	0,11	-	0,11
04-053-063-00635-005	101000	S	6,36	0,01	0,01	-	0,01
04-053-063-00635-006	101000	S	7,06	0,01	0,01	-	0,01
04-053-063-00914-001	101000	S	5,86	0,01	0,01	-	0,01
04-053-063-00914-002	101000	S	7,60	0,04	0,04	-	0,04
04-053-065-00310-009	101000	S	7,85	0,02	0,02	-	0,02
04-053-065-00310-010	101000	S	5,36	0,06	0,06	-	0,06
04-053-065-00310-011	101000	S	7,44	0,01	0,01	-	0,01
04-053-065-00310-015	101000	S	3,56	0,03	0,03	-	0,03
04-053-065-00313-001	101000	S	6,64	0,11	0,11	-	0,11
04-053-065-00316-004	101000	S	4,80	0,01	0,01	-	0,01
04-053-065-00316-005	101000	S	5,38	0,01	0,01	-	0,01
04-053-065-00316-006	101000	S	6,42	0,01	0,01	-	0,01
04-053-065-00316-007	101000	S	5,33	0,01	0,01	-	0,01
04-053-065-00316-008	101000	S	5,86	0,01	0,01	-	0,01
04-053-065-00324-001	101000	S	5,09	0,10	0,10	-	0,10
04-053-065-00325-001	101000	S	6,48	0,11	0,11	-	0,11
04-053-065-00325-002	101000	S	7,21	0,05	0,05	-	0,05
04-053-065-00325-003	101000	S	6,28	0,01	0,01	-	0,01
04-053-065-00326-001	101000	S	7,47	0,20	0,20	-	0,20
04-053-065-00327-001	101000	S	6,24	0,16	0,16	-	0,16
04-053-065-00327-002	101000	S	7,92	0,01	0,01	-	0,01
04-053-065-00336-002	101000	S	6,19	0,51	0,51	-	0,51

CADIZ**APELLIDOS Y NOMBRE / RAZÓN SOCIAL**

AGRICOLA CAMPO DE LA VERDAD S.L.

NIF

B91248518

EXPEDIENTE

2001231

Resumen de superficies**SUPERFICIE (Hectáreas)****GRUPO**

OLIVAR

Declarada

84,23

Determinada

84,23

Resuelta

84,23

REFERENCIA SIGPAC	CULTIVO	SEC_REG	SUPERFICIE (Hectáreas)				
			Pendiente	Declarada	Ecológica	Control C.	Determinada
			Media				
11-010-016-00001-005	101000	S	15,25	10,39	10,39	-	10,39
11-010-016-00001-014	101000	S	9,23	0,07	0,07	-	0,07
11-010-016-00001-015	101000	S	18,95	0,01	0,01	-	0,01
11-010-016-00001-016	101000	S	18,12	0,01	0,01	-	0,01
11-010-016-00001-017	101000	S	20,56	0,07	0,07	-	0,07
11-010-016-00001-018	101000	S	12,48	0,01	0,01	-	0,01
11-010-016-00001-020	101000	S	9,98	0,08	0,08	-	0,08
11-010-016-00001-021	101000	S	10,76	0,01	0,01	-	0,01
11-010-016-00001-022	101000	S	8,67	0,10	0,10	-	0,10
11-010-016-00001-023	101000	S	9,08	0,02	0,02	-	0,02
11-010-016-00001-024	101000	S	16,49	0,02	0,02	-	0,02
11-010-016-00001-025	101000	S	15,26	0,03	0,03	-	0,03
11-010-016-00001-026	101000	S	10,56	0,10	0,10	-	0,10
11-010-016-00001-027	101000	S	9,70	6,39	6,39	-	6,39
11-010-017-00028-007	101000	S	14,68	3,08	3,08	-	3,08
11-010-017-00028-008	101000	S	18,89	11,50	11,50	-	11,50
11-017-017-00005-009	101000	S	32,14	1,58	1,58	-	1,58
11-017-017-00005-010	101000	S	23,33	0,01	0,01	-	0,01
11-017-017-00005-011	101000	S	21,05	0,21	0,21	-	0,21
11-017-017-00005-012	101000	S	33,69	0,30	0,30	-	0,30
11-017-017-00005-013	101000	S	49,17	0,01	0,01	-	0,01
11-017-017-00005-014	101000	S	48,61	0,01	0,01	-	0,01
11-017-017-00005-015	101000	S	31,19	0,09	0,09	-	0,09
11-017-017-00005-016	101000	S	33,22	0,11	0,11	-	0,11
11-017-017-00005-017	101000	S	23,66	0,02	0,02	-	0,02
11-017-017-00005-018	101000	S	23,13	0,26	0,26	-	0,26
11-017-017-00005-019	101000	S	22,40	0,04	0,04	-	0,04
11-017-017-00005-020	101000	S	21,94	0,01	0,01	-	0,01
11-017-017-00005-021	101000	S	36,20	0,01	0,01	-	0,01
11-017-017-00005-030	101000	S	19,59	9,75	9,75	-	9,75
11-017-017-00005-031	101000	S	11,33	9,86	9,86	-	9,86
11-017-017-00005-033	101000	S	22,37	14,85	14,85	-	14,85
11-010-016-00001-019	101000	S	7,14	0,01	0,01	-	0,01
11-017-017-00005-032	101000	S	5,88	15,17	15,17	-	15,17
11-017-017-00005-039	101000	S	6,14	0,04	0,04	-	0,04



APELLIDOS Y NOMBRE / RAZÓN SOCIAL

AGROPECUARIA LA JARA S.L.

NIF

B11691953

EXPEDIENTE

2003246

Resumen de superficies**SUPERFICIE (Hectáreas)**

<u>GRUPO</u>	<u>Declarada</u>	<u>Determinada</u>	<u>Resuelta</u>
HERBÁCEOS	31,47	31,47	31,47

<u>REFERENCIA SIGPAC</u>	<u>CULTIVO</u>	<u>SEC_REG</u>	<u>SUPERFICIE (Hectáreas)</u>				
			<u>Pendiente</u>	<u>Declarada</u>	<u>Ecológica</u>	<u>Control C.</u>	<u>Determinada</u>
			<u>Media</u>				
11-044-006-00012-003	1000	S		2,57	2,57	-	2,57
11-044-006-00012-004	1000	S		1,22	1,22	-	1,22
11-044-006-00013-002	1000	S		1,59	1,59	-	1,59
11-044-006-00013-003	1000	S		2,35	2,35	-	2,35
11-044-006-00014-002	1000	S		1,15	1,15	-	1,15
11-044-006-00014-003	1000	S		1,37	1,37	-	1,37
11-044-006-00015-001	1000	S		6,10	6,10	-	6,10
11-044-016-00024-004	5000	S		4,16	4,16	-	4,16
11-044-016-00024-005	5000	S		2,01	2,01	-	2,01
11-044-023-00102-002	8000	S		8,95	8,95	-	8,95

APELLIDOS Y NOMBRE / RAZÓN SOCIAL

AGROSIDONIA S.L.

NIF

B11361490

EXPEDIENTE

2003247

Resumen de superficies**SUPERFICIE (Hectáreas)**

<u>GRUPO</u>	<u>Declarada</u>	<u>Determinada</u>	<u>Resuelta</u>
HERBÁCEOS	91,68	91,68	91,68

<u>REFERENCIA SIGPAC</u>	<u>CULTIVO</u>	<u>SEC_REG</u>	<u>SUPERFICIE (Hectáreas)</u>				
			<u>Pendiente</u>	<u>Declarada</u>	<u>Ecológica</u>	<u>Control C.</u>	<u>Determinada</u>
			<u>Media</u>				
11-023-001-00017-011	8000	S		7,12	7,12	-	7,12
11-023-001-00017-013	8000	S		57,68	57,68	-	57,68
11-023-089-00029-003	8000	S		3,81	3,81	-	3,81
11-023-089-00029-020	8000	S		23,07	23,07	-	23,07

APELLIDOS Y NOMBRE / RAZÓN SOCIAL

ALPRESA GUTIERREZ S.L

NIF

B11316353

EXPEDIENTE

2003683

Resumen de superficies**SUPERFICIE (Hectáreas)**

<u>GRUPO</u>	<u>Declarada</u>	<u>Determinada</u>	<u>Resuelta</u>
FRUTALES	13,87	13,87	13,87

<u>REFERENCIA SIGPAC</u>	<u>CULTIVO</u>	<u>SEC_REG</u>	<u>SUPERFICIE (Hectáreas)</u>				
			<u>Pendiente</u>	<u>Declarada</u>	<u>Ecológica</u>	<u>Control C.</u>	<u>Determinada</u>
			<u>Media</u>				
11-008-013-00020-001	113006	R		8,79	8,79	-	8,79
11-008-015-00007-001	113006	R		1,15	1,15	-	1,15
11-008-015-00008-002	113006	R		3,93	3,93	-	3,93

APELLIDOS Y NOMBRE / RAZÓN SOCIAL

ALVAREZ JARILLO MARIA EDUVIGIS

NIF

75745578T

EXPEDIENTE

2003150

Resumen de superficies**SUPERFICIE (Hectáreas)**

<u>GRUPO</u>	<u>Declarada</u>	<u>Determinada</u>	<u>Resuelta</u>
HERBÁCEOS	2,80	2,80	2,80

<u>REFERENCIA SIGPAC</u>	<u>CULTIVO</u>	<u>SEC_REG</u>	<u>SUPERFICIE (Hectáreas)</u>				
			<u>Pendiente</u>	<u>Declarada</u>	<u>Ecológica</u>	<u>Control C.</u>	<u>Determinada</u>
			<u>Media</u>				
11-011-011-00012-004	41000	R		2,80	2,80	-	2,80



APELLIDOS Y NOMBRE / RAZÓN SOCIAL **NIF** **EXPEDIENTE**
 ARANDA ESTRADA RAFAEL 45052614F 2003152

Resumen de superficiesSUPERFICIE (Hectáreas)

<u>GRUPO</u>	<u>Declarada</u>	<u>Determinada</u>	<u>Resuelta</u>
ALFALFA	9,00	9,00	9,00
HERBÁCEOS	179,35	179,35	179,35

<u>REFERENCIA SIGPAC</u>	<u>CULTIVO</u>	<u>SEC_REG</u>	<u>SUPERFICIE (Hectáreas)</u>				
			<u>Pendiente Media</u>	<u>Declarada</u>	<u>Ecológica</u>	<u>Control C. Determinada</u>	
11-009-014-00005-012	19000	R		18,98	18,98	-	18,98
11-009-015-00004-002	41000	S		4,75	4,75	-	4,75
11-009-015-00005-006	41000	S		29,91	29,91	-	29,91
11-009-015-00006-001	41000	S		10,18	10,18	-	10,18
11-009-015-00006-002	13000	S		32,61	32,61	-	32,61
11-009-015-00006-011	41000	S		1,67	1,67	-	1,67
11-009-015-00006-012	13000	S		17,31	17,31	-	17,31
11-009-015-00006-013	19000	S		7,00	7,00	-	7,00
11-009-015-00006-013	41000	S		27,58	27,58	-	27,58
11-009-015-00006-014	19000	S		29,36	29,36	-	29,36
11-009-014-00005-012	61000	R		9,00	9,00	-	9,00

APELLIDOS Y NOMBRE / RAZÓN SOCIAL **NIF** **EXPEDIENTE**
 BARBERÁ MORENO S.L. B11013695 2006129

Resumen de superficiesSUPERFICIE (Hectáreas)

<u>GRUPO</u>	<u>Declarada</u>	<u>Determinada</u>	<u>Resuelta</u>
HERBÁCEOS	22,54	22,54	22,54

<u>REFERENCIA SIGPAC</u>	<u>CULTIVO</u>	<u>SEC_REG</u>	<u>SUPERFICIE (Hectáreas)</u>				
			<u>Pendiente Media</u>	<u>Declarada</u>	<u>Ecológica</u>	<u>Control C. Determinada</u>	
11-015-021-00002-004	5000	S		22,54	22,54	-	22,54

APELLIDOS Y NOMBRE / RAZÓN SOCIAL **NIF** **EXPEDIENTE**
 BRENES UREBA PEDRO 31238223Z 2004729

Resumen de superficiesSUPERFICIE (Hectáreas)

<u>GRUPO</u>	<u>Declarada</u>	<u>Determinada</u>	<u>Resuelta</u>
OLIVAR	9,04	9,04	9,04

<u>REFERENCIA SIGPAC</u>	<u>CULTIVO</u>	<u>SEC_REG</u>	<u>SUPERFICIE (Hectáreas)</u>				
			<u>Pendiente Media</u>	<u>Declarada</u>	<u>Ecológica</u>	<u>Control C. Determinada</u>	
11-039-034-00014-001	101000	S	4,84	9,04	9,04	-	9,04

APELLIDOS Y NOMBRE / RAZÓN SOCIAL **NIF** **EXPEDIENTE**
 CAMPO DE LA MIEL S.C.A. F11721883 2002698

Resumen de superficiesSUPERFICIE (Hectáreas)

<u>GRUPO</u>	<u>Declarada</u>	<u>Determinada</u>	<u>Resuelta</u>
HORTÍCOLAS	2,00	2,00	2,00
HERBÁCEOS	6,00	6,00	6,00

<u>REFERENCIA SIGPAC</u>	<u>CULTIVO</u>	<u>SEC_REG</u>	<u>SUPERFICIE (Hectáreas)</u>				
			<u>Pendiente Media</u>	<u>Declarada</u>	<u>Ecológica</u>	<u>Control C. Determinada</u>	
11-020-145-00005-008	13000	S		6,00	6,00	-	6,00
11-020-145-00005-008	90000	S		2,00	2,00	-	2,00



APELLIDOS Y NOMBRE / RAZÓN SOCIAL **NIF** **EXPEDIENTE**
 CASAS BLANCO MARIA DEL MAR 79242137F 2000348

Resumen de superficies

			<u>SUPERFICIE (Hectáreas)</u>			
<u>GRUPO</u>			<u>Declarada</u>	<u>Determinada</u>	<u>Resuelta</u>	
HERBÁCEOS			36,46	36,46	36,46	

			<u>SUPERFICIE (Hectáreas)</u>				
<u>REFERENCIA SIGPAC</u>	<u>CULTIVO</u>	<u>SEC_REG</u>	<u>Pendiente</u>	<u>Declarada</u>	<u>Ecológica</u>	<u>Control C.</u>	<u>Determinada</u>
			<u>Media</u>				
11-023-061-00036-001	33000	S		1,83	1,83	-	1,83
11-023-061-00037-001	33000	S		2,13	2,13	-	2,13
11-023-061-00041-001	3230	S		0,88	0,88	-	0,88
11-023-061-00065-001	33000	S		1,28	1,28	-	1,28
11-023-062-00020-002	5000	S		0,83	0,83	-	0,83
11-023-062-00021-001	3230	S		8,38	8,38	-	8,38
11-023-062-00021-002	3230	S		1,85	1,85	-	1,85
11-023-062-00070-001	33000	S		6,33	6,33	-	6,33
11-023-062-00071-001	33000	S		3,89	3,89	-	3,89
11-023-062-00091-001	3230	S		8,06	8,06	-	8,06
11-023-063-00074-001	5000	R		1,00	1,00	-	1,00

APELLIDOS Y NOMBRE / RAZÓN SOCIAL **NIF** **EXPEDIENTE**
 C.B. LA ARENOSA E11342938 2000428

Resumen de superficies

			<u>SUPERFICIE (Hectáreas)</u>			
<u>GRUPO</u>			<u>Declarada</u>	<u>Determinada</u>	<u>Resuelta</u>	
HERBÁCEOS			218,27	218,27	218,27	

			<u>SUPERFICIE (Hectáreas)</u>				
<u>REFERENCIA SIGPAC</u>	<u>CULTIVO</u>	<u>SEC_REG</u>	<u>Pendiente</u>	<u>Declarada</u>	<u>Ecológica</u>	<u>Control C.</u>	<u>Determinada</u>
			<u>Media</u>				
11-023-003-00005-001	13000	S		2,43	2,43	-	2,43
11-023-003-00005-002	13000	S		4,50	4,50	-	4,50
11-023-003-00005-003	13000	S		7,64	7,64	-	7,64
11-023-003-00007-006	8000	S		56,00	56,00	-	56,00
11-023-003-00007-013	8000	S		12,09	12,09	-	12,09
11-023-003-00007-014	13000	S		3,41	3,41	-	3,41
11-023-003-00021-001	13000	S		16,27	16,27	-	16,27
11-023-011-00001-016	8000	S		25,91	25,91	-	25,91
11-023-040-00005-001	8000	S		10,17	10,17	-	10,17
11-023-040-00010-001	8000	S		7,31	7,31	-	7,31
11-023-052-00001-001	8000	S		7,01	7,01	-	7,01
11-023-081-00024-003	13000	S		59,27	59,27	-	59,27
11-023-081-00024-006	13000	S		6,26	6,26	-	6,26

APELLIDOS Y NOMBRE / RAZÓN SOCIAL **NIF** **EXPEDIENTE**
 COMPAÑIA GENERAL DE VINOS DE B72124142 2006453

Resumen de superficies

			<u>SUPERFICIE (Hectáreas)</u>			
<u>GRUPO</u>			<u>Declarada</u>	<u>Determinada</u>	<u>Resuelta</u>	
VIÑEDO			20,65	20,65	20,65	
OLIVAR			26,29	26,29	26,29	

			<u>SUPERFICIE (Hectáreas)</u>				
<u>REFERENCIA SIGPAC</u>	<u>CULTIVO</u>	<u>SEC_REG</u>	<u>Pendiente</u>	<u>Declarada</u>	<u>Ecológica</u>	<u>Control C.</u>	<u>Determinada</u>
			<u>Media</u>				
11-006-015-00005-001	101000	S	13,30	26,29	26,29	-	26,29
11-006-015-00005-009	102000	S		2,70	2,70	-	2,70
11-006-016-00002-004	102000	S		8,91	8,91	-	8,91
11-006-016-00002-005	102000	S		4,84	4,84	-	4,84
11-006-016-00002-008	102000	S		3,43	3,43	-	3,43
11-006-016-00002-010	102000	S		0,77	0,77	-	0,77

APELLIDOS Y NOMBRE / RAZÓN SOCIAL **NIF** **EXPEDIENTE**
 DE ALCARAZ DE TROYA JAIME 27297127Z 2003320

Resumen de superficies

SUPERFICIE (Hectáreas)

GRUPO **Declarada** **Determinada** **Resuelta**
 HERBÁCEOS 33,24 33,24 33,24

<u>REFERENCIA SIGPAC</u>	<u>CULTIVO</u>	<u>SEC_REG</u>	<u>SUPERFICIE (Hectáreas)</u>				
			<u>Pendiente</u> <u>Media</u>	<u>Declarada</u>	<u>Ecológica</u>	<u>Control C.</u>	<u>Determinada</u>
11-024-030-00014-001	8000	S		8,72	8,72	-	8,72
11-024-030-00014-002	8000	S		5,58	5,58	-	5,58
11-024-030-00014-005	8000	S		12,95	12,95	-	12,95
11-024-031-00089-017	8000	S		5,66	5,66	-	5,66
11-024-031-00089-022	8000	S		0,33	0,33	-	0,33

APELLIDOS Y NOMBRE / RAZÓN SOCIAL **NIF** **EXPEDIENTE**
 DELGADO LOPEZ ERNESTO 28252526Q 2006241

Resumen de superficies

SUPERFICIE (Hectáreas)

GRUPO **Declarada** **Determinada** **Resuelta**
 OLIVAR 6,13 6,13 6,13

<u>REFERENCIA SIGPAC</u>	<u>CULTIVO</u>	<u>SEC_REG</u>	<u>SUPERFICIE (Hectáreas)</u>				
			<u>Pendiente</u> <u>Media</u>	<u>Declarada</u>	<u>Ecológica</u>	<u>Control C.</u>	<u>Determinada</u>
11-029-016-00026-001	101000	S	14,03	2,37	2,37	-	2,37
11-029-016-00027-001	101000	S	18,38	0,02	0,02	-	0,02
11-029-016-00027-002	101000	S	15,42	0,17	0,17	-	0,17
11-029-016-00028-002	101000	S	20,54	0,03	0,03	-	0,03
11-029-017-00005-001	101000	S	20,31	0,41	0,41	-	0,41
11-029-017-00009-001	101000	S	13,34	3,13	3,13	-	3,13

APELLIDOS Y NOMBRE / RAZÓN SOCIAL **NIF** **EXPEDIENTE**
 DIAZ GONZALEZ FRANCISCO BENITO 31818919Y 2003740

Resumen de superficies

SUPERFICIE (Hectáreas)

GRUPO **Declarada** **Determinada** **Resuelta**
 FRUTALES 1,13 1,13 1,13
 CÍTRICOS 3,65 3,65 3,65

<u>REFERENCIA SIGPAC</u>	<u>CULTIVO</u>	<u>SEC_REG</u>	<u>SUPERFICIE (Hectáreas)</u>				
			<u>Pendiente</u> <u>Media</u>	<u>Declarada</u>	<u>Ecológica</u>	<u>Control C.</u>	<u>Determinada</u>
11-013-003-00044-004	113006	R		1,13	1,13	-	1,13
11-013-003-00044-004	206000	R		1,14	1,14	-	1,14
11-013-003-00044-005	206000	R		1,09	1,09	-	1,09
11-013-003-00044-006	206000	R		0,92	0,92	-	0,92
11-013-003-00044-012	206000	R		0,50	0,50	-	0,50



APELLIDOS Y NOMBRE / RAZÓN SOCIAL**NIF****EXPEDIENTE**

DUCTOR JIMENEZ MANUEL

25585810N

2007855

Resumen de superficiesSUPERFICIE (Hectáreas)

<u>GRUPO</u>	<u>Declarada</u>	<u>Determinada</u>	<u>Resuelta</u>
HERBÁCEOS	102,66	102,66	102,66

<u>REFERENCIA SIGPAC</u>	<u>CULTIVO</u>	<u>SEC_REG</u>	<u>SUPERFICIE (Hectáreas)</u>				
			<u>Pendiente Media</u>	<u>Declarada</u>	<u>Ecológica</u>	<u>Control C.</u>	<u>Determinada</u>
29-028-001-00076-001	3038	S		1,49	1,49	-	1,49
29-028-001-00077-001	3038	S		2,61	2,61	-	2,61
29-028-001-00078-001	3038	S		1,10	1,10	-	1,10
29-028-001-00079-001	3038	S		1,28	1,28	-	1,28
29-028-001-00080-001	3038	S		0,87	0,87	-	0,87
29-028-002-00119-002	3038	S		18,50	18,50	-	18,50
29-028-002-00119-002	5000	S		10,50	10,50	-	10,50
29-084-007-00102-001	5000	S		8,47	8,47	-	8,47
29-084-007-00102-005	3038	S		1,72	1,72	-	1,72
29-084-010-00047-006	3038	S		11,63	11,63	-	11,63
29-084-010-00049-002	3038	S		19,84	19,84	-	19,84
29-084-010-00144-001	5000	S		9,58	9,58	-	9,58
29-084-010-00164-003	5000	S		0,60	0,60	-	0,60
29-084-010-00164-004	5000	S		0,87	0,87	-	0,87
29-084-010-00164-005	5000	S		1,15	1,15	-	1,15
29-084-010-00164-006	5000	S		4,95	4,95	-	4,95
29-084-010-00165-004	5000	S		2,85	2,85	-	2,85
29-084-023-00017-001	5000	S		4,65	4,65	-	4,65



APellidos y nombre / RAZÓN SOCIAL

EL JARDIN DE ALMAYATE, SL.

NIF

B78424223

EXPEDIENTE

2003602

Resumen de superficies**SUPERFICIE (Hectáreas)**

GRUPO	Declarada	Determinada	Resuelta
OLIVAR	146,47	146,47	146,47

REFERENCIA SIGPAC	CULTIVO	SEC_REG	SUPERFICIE (Hectáreas)				
			Pendiente	Declarada	Ecológica	Control C.	Determinada
			Media				
29-009-007-00006-001	101000	S	21,13	2,16	2,16	-	2,16
29-009-007-00020-002	101000	S	25,35	7,18	7,18	-	7,18
29-009-007-00029-003	101000	S	22,00	0,88	0,88	-	0,88
29-009-007-00046-001	101000	S	26,52	0,22	0,22	-	0,22
29-009-007-00047-001	101000	S	28,42	0,36	0,36	-	0,36
29-009-007-00048-001	101000	S	21,43	0,18	0,18	-	0,18
29-009-007-00050-001	101000	S	22,86	1,07	1,07	-	1,07
29-009-007-00058-001	101000	S	23,80	0,85	0,85	-	0,85
29-009-007-00087-001	101000	S	22,86	1,22	1,22	-	1,22
29-030-009-00008-004	101000	S	20,06	8,77	8,77	-	8,77
29-030-009-00021-002	101000	S	27,10	1,74	1,74	-	1,74
29-030-009-00029-001	101000	S	22,78	4,30	4,30	-	4,30
29-030-009-00031-003	101000	S	20,49	3,48	3,48	-	3,48
29-030-009-00041-002	101000	S	20,56	3,99	3,99	-	3,99
29-030-009-00043-002	101000	S	22,09	0,04	0,04	-	0,04
29-030-009-00043-003	101000	S	17,49	1,98	1,98	-	1,98
29-030-009-00050-001	101000	S	15,63	0,83	0,83	-	0,83
29-030-009-00064-001	101000	S	12,78	1,34	1,34	-	1,34
29-030-009-00068-001	101000	S	11,88	10,54	10,54	-	10,54
29-030-009-00072-009	101000	S	16,00	0,83	0,83	-	0,83
29-030-009-00072-012	101000	S	21,75	21,09	21,09	-	21,09
29-030-009-00074-003	101000	S	17,68	0,80	0,80	-	0,80
29-030-009-00076-001	101000	S	21,28	1,29	1,29	-	1,29
29-030-009-09003-004	101000	S	19,81	0,03	0,03	-	0,03
29-030-009-09003-007	101000	S	10,13	0,02	0,02	-	0,02
29-030-010-00024-005	101000	S	25,70	0,98	0,98	-	0,98
29-030-010-00025-001	101000	S	24,23	0,87	0,87	-	0,87
29-030-010-00030-002	101000	S	23,82	0,97	0,97	-	0,97
29-030-010-00031-001	101000	S	19,54	0,71	0,71	-	0,71
29-030-010-00032-002	101000	S	28,94	1,40	1,40	-	1,40
29-030-010-00037-002	101000	S	26,67	13,13	13,13	-	13,13
29-030-010-00064-001	101000	S	22,32	0,46	0,46	-	0,46
29-030-010-00139-002	101000	S	18,22	2,11	2,11	-	2,11
29-030-010-00143-002	101000	S	19,92	0,13	0,13	-	0,13
29-030-010-00144-002	101000	S	17,91	4,31	4,31	-	4,31
29-030-010-00151-006	101000	S	21,46	4,90	4,90	-	4,90
29-030-010-00153-001	101000	S	12,91	0,41	0,41	-	0,41
29-030-010-00155-002	101000	S	25,70	0,54	0,54	-	0,54
29-050-008-00049-005	101000	S	13,14	0,05	0,05	-	0,05
29-050-008-00069-001	101000	S	21,31	0,38	0,38	-	0,38
29-050-008-00069-002	101000	S	18,75	0,01	0,01	-	0,01
29-050-008-00069-003	101000	S	30,70	0,02	0,02	-	0,02
29-050-008-00098-001	101000	S	58,96	0,02	0,02	-	0,02
29-050-008-00098-003	101000	S	38,55	0,18	0,18	-	0,18
29-050-008-00098-008	101000	S	17,92	0,03	0,03	-	0,03
29-050-008-00098-009	101000	S	42,04	0,01	0,01	-	0,01
29-050-008-00098-010	101000	S	29,94	0,29	0,29	-	0,29
29-050-008-00098-011	101000	S	42,53	0,01	0,01	-	0,01
29-050-008-00098-012	101000	S	58,74	0,01	0,01	-	0,01
29-050-008-00098-014	101000	S	38,17	0,28	0,28	-	0,28
29-050-008-00098-017	101000	S	59,86	0,01	0,01	-	0,01
29-050-008-00098-018	101000	S	61,63	0,01	0,01	-	0,01
29-050-008-00098-019	101000	S	62,97	0,01	0,01	-	0,01
29-050-008-00098-020	101000	S	61,23	0,01	0,01	-	0,01
29-050-008-00098-022	101000	S	24,31	0,02	0,02	-	0,02

29-050-009-00010-001	101000	S	23,60	6,82	6,82	-	6,82
29-050-009-00024-001	101000	S	24,17	2,12	2,12	-	2,12
29-050-009-00028-002	101000	S	16,03	0,30	0,30	-	0,30
29-050-009-00031-034	101000	S	33,12	0,03	0,03	-	0,03
29-050-009-00032-002	101000	S	22,49	14,58	14,58	-	14,58
29-050-009-00032-003	101000	S	21,95	0,14	0,14	-	0,14
29-050-009-00038-001	101000	S	19,00	1,57	1,57	-	1,57
29-050-009-00038-002	101000	S	10,43	0,03	0,03	-	0,03
29-050-009-00073-001	101000	S	24,13	4,61	4,61	-	4,61
29-050-009-00073-002	101000	S	21,75	0,69	0,69	-	0,69
29-050-009-00076-001	101000	S	23,76	0,09	0,09	-	0,09
29-050-009-00076-002	101000	S	20,92	0,51	0,51	-	0,51
29-050-009-00076-003	101000	S	20,51	0,33	0,33	-	0,33
29-050-009-00076-004	101000	S	21,70	0,09	0,09	-	0,09
29-050-009-00235-001	101000	S	20,36	1,10	1,10	-	1,10
29-050-009-09001-002	101000	S	23,60	0,01	0,01	-	0,01
29-050-009-09001-004	101000	S	23,99	0,01	0,01	-	0,01
29-050-010-00029-003	101000	S	27,15	0,02	0,02	-	0,02
29-050-010-00057-003	101000	S	21,95	2,53	2,53	-	2,53
29-050-010-00058-001	101000	S	20,02	1,94	1,94	-	1,94
29-050-010-00118-002	101000	S	20,38	1,31	1,31	-	1,31
29-083-007-00201-001	101000	S	18,57	0,01	0,01	-	0,01
29-083-007-00201-002	101000	S	29,60	0,04	0,04	-	0,04
29-083-007-00201-003	101000	S	25,56	0,11	0,11	-	0,11
29-050-009-09004-002	101000	S	5,24	0,02	0,02	-	0,02

APellidos y nombre / Razón social

EXPLOT. AGRICOLA Y GANADERA

NIF

B11726205

EXPEDIENTE

2007809

Resumen de superficies**SUPERFICIE (Hectáreas)**

GRUPO	Declarada	Determinada	Resuelta
HERBÁCEOS	120,33	120,33	120,33

REFERENCIA SIGPAC	CULTIVO	SEC_REG	SUPERFICIE (Hectáreas)				
			Pendiente Media	Declarada	Ecológica	Control C. Determinada	
11-006-034-00020-001	8000	S		16,69	16,69	-	16,69
11-006-034-00020-005	8000	S		0,20	0,20	-	0,20
11-006-083-00131-001	8000	S		15,78	15,78	-	15,78
11-006-083-00132-003	8000	S		16,91	16,91	-	16,91
11-006-083-09012-003	8000	S		0,44	0,44	-	0,44
11-006-084-00011-001	8000	S		1,42	1,42	-	1,42
11-006-084-00011-003	8000	S		9,32	9,32	-	9,32
11-006-087-00202-001	8000	S		3,11	3,11	-	3,11
11-006-087-00202-003	8000	S		0,88	0,88	-	0,88
11-006-087-00203-001	8000	S		2,95	2,95	-	2,95
11-026-001-00039-006	1000	S		0,42	0,42	-	0,42
11-026-003-00025-005	1000	S		15,89	15,89	-	15,89
11-026-003-00025-006	1000	S		0,18	0,18	-	0,18
11-026-003-00026-002	1000	S		3,44	3,44	-	3,44
11-026-003-00027-001	1000	S		2,49	2,49	-	2,49
11-026-003-00028-001	1000	S		0,60	0,60	-	0,60
11-026-004-00001-001	1000	S		3,43	3,43	-	3,43
11-026-004-00004-001	1000	S		0,23	0,23	-	0,23
11-026-004-00006-001	1000	S		18,16	18,16	-	18,16
11-026-004-00006-004	1000	S		1,06	1,06	-	1,06
11-026-004-00007-015	1000	S		6,73	6,73	-	6,73



APELLIDOS Y NOMBRE / RAZÓN SOCIAL

EXPLOTACIONES AGRICOLA CABEZUELO

NIF

B11578606

EXPEDIENTE

2006139

Resumen de superficies**SUPERFICIE (Hectáreas)****GRUPO****Declarada Determinada Resuelta**

HERBÁCEOS

81,60

81,60

81,60

Pendiente**SUPERFICIE (Hectáreas)**

<u>REFERENCIA SIGPAC</u>	<u>CULTIVO</u>	<u>SEC_REG</u>	<u>Media</u>	<u>Declarada</u>	<u>Ecológica</u>	<u>Control C.</u>	<u>Determinada</u>
11-015-011-00012-001	8000	S		4,38	4,38	-	4,38
11-015-011-00049-003	8000	S		5,54	5,54	-	5,54
11-015-011-00056-001	41000	S		4,23	4,23	-	4,23
11-015-012-00021-006	3706	S		3,00	3,00	-	3,00
11-015-014-00001-004	41000	S		22,06	22,06	-	22,06
11-015-034-00026-002	3706	S		5,00	5,00	-	5,00
11-023-001-00075-001	41000	S		7,37	7,37	-	7,37
11-028-011-00047-001	3706	S		8,85	8,85	-	8,85
11-028-013-00002-001	88000	S		7,80	7,80	-	7,80
11-028-013-00008-001	3706	S		1,96	1,96	-	1,96
11-028-015-00021-002	3706	S		3,71	3,71	-	3,71
11-028-015-00022-003	88000	S		0,42	0,89	-	0,42
11-028-015-00063-001	3706	S		7,28	8,00	-	7,28



APellidos y nombre / RAZÓN SOCIAL

FERNANDEZ CARVAJAL ANTONIO

NIF

31718119S

EXPEDIENTE

2007034

Resumen de superficies**SUPERFICIE (Hectáreas)**

GRUPO	Declarada	Determinada	Resuelta
OLIVAR	42,62	42,62	42,62

REFERENCIA SIGPAC	CULTIVO	SEC_REG	Pendiente		SUPERFICIE (Hectáreas)			
			Media	Declarada	Ecológica	Control C.	Determinada	
11-006-009-00096-001	101000	S	23,03	0,01	0,01	-	0,01	
11-006-009-00096-002	101000	S	22,39	0,01	0,01	-	0,01	
11-006-009-00096-003	101000	S	18,15	0,01	0,01	-	0,01	
11-006-009-00096-004	101000	S	22,21	0,03	0,03	-	0,03	
11-006-009-00096-005	101000	S	22,58	0,04	0,04	-	0,04	
11-006-009-00096-006	101000	S	17,56	0,04	0,04	-	0,04	
11-006-009-00096-007	101000	S	21,52	0,13	0,13	-	0,13	
11-006-009-00096-008	101000	S	11,89	0,23	0,23	-	0,23	
11-006-009-00096-009	101000	S	28,91	1,48	1,48	-	1,48	
11-006-009-00096-010	101000	S	26,35	1,81	1,81	-	1,81	
11-006-009-00096-011	101000	S	29,24	2,03	2,03	-	2,03	
11-006-009-00096-026	101000	S	13,46	0,10	0,10	-	0,10	
11-006-009-00096-028	101000	S	18,47	0,02	0,02	-	0,02	
11-006-009-00096-030	101000	S	14,88	0,02	0,02	-	0,02	
11-006-009-00096-031	101000	S	14,66	0,02	0,02	-	0,02	
11-006-009-00096-033	101000	S	28,59	0,03	0,03	-	0,03	
11-006-009-00096-035	101000	S	44,19	0,01	0,01	-	0,01	
11-006-009-00096-036	101000	S	18,16	0,01	0,01	-	0,01	
11-006-009-00096-037	101000	S	41,19	0,01	0,01	-	0,01	
11-006-009-00096-038	101000	S	25,52	0,01	0,01	-	0,01	
11-006-009-00096-039	101000	S	8,55	0,01	0,01	-	0,01	
11-006-009-00096-040	101000	S	23,30	0,02	0,02	-	0,02	
11-006-009-00096-041	101000	S	51,43	0,02	0,02	-	0,02	
11-010-017-00017-011	101000	S	20,54	0,93	0,93	-	0,93	
11-010-017-00017-012	101000	S	26,25	0,05	0,05	-	0,05	
11-010-017-00017-013	101000	S	26,86	2,62	2,62	-	2,62	
11-010-017-00017-014	101000	S	26,28	0,01	0,01	-	0,01	
11-010-017-00017-015	101000	S	25,86	0,01	0,01	-	0,01	
11-010-017-00017-016	101000	S	32,59	2,55	2,55	-	2,55	
11-010-017-00017-017	101000	S	15,06	26,41	26,41	-	26,41	
11-010-017-00017-025	101000	S	41,93	0,09	0,09	-	0,09	
11-010-017-00017-028	101000	S	23,19	0,01	0,01	-	0,01	
11-010-017-00017-029	101000	S	28,63	0,01	0,01	-	0,01	
11-010-017-00017-030	101000	S	16,40	0,03	0,03	-	0,03	
11-010-017-00017-032	101000	S	20,85	0,12	0,12	-	0,12	
11-010-017-00017-034	101000	S	35,52	0,02	0,02	-	0,02	
11-010-017-00017-035	101000	S	30,19	0,02	0,02	-	0,02	
11-010-017-00017-036	101000	S	25,65	0,02	0,02	-	0,02	
11-010-017-00017-038	101000	S	21,27	0,05	0,05	-	0,05	
11-010-017-00017-039	101000	S	30,41	0,06	0,06	-	0,06	
11-010-017-00017-040	101000	S	8,35	0,06	0,06	-	0,06	
11-010-017-00017-041	101000	S	26,64	0,08	0,08	-	0,08	
11-010-017-00017-042	101000	S	14,86	0,15	0,15	-	0,15	
11-010-017-00017-043	101000	S	39,78	0,18	0,18	-	0,18	
11-017-017-00008-001	101000	S	17,83	2,95	2,95	-	2,95	
11-017-017-00008-003	101000	S	22,01	0,01	0,01	-	0,01	
11-006-009-00090-040	101000	S	7,88	0,05	0,05	-	0,05	
11-010-017-00017-031	101000	S	7,02	0,03	0,03	-	0,03	

APELLIDOS Y NOMBRE / RAZÓN SOCIAL **NIF** **EXPEDIENTE**
 GALAN RODRIGUEZ ANGEL LUIS 52303213V 2007856

Resumen de superficiesSUPERFICIE (Hectáreas)

GRUPO Declarada Determinada Resuelta
 HERBÁCEOS 119,81 119,81 119,81

<u>REFERENCIA SIGPAC</u>	<u>CULTIVO</u>	<u>SEC_REG</u>	<u>SUPERFICIE (Hectáreas)</u>				
			<u>Pendiente Media</u>	<u>Declarada</u>	<u>Ecológica</u>	<u>Control C.</u>	<u>Determinada</u>
11-041-023-00009-003	13000	S		49,77	49,77	-	49,77
11-041-023-00009-004	41000	S		31,39	31,39	-	31,39
11-041-023-00010-001	13000	S		27,63	27,63	-	27,63
11-041-023-00038-002	41000	S		5,02	5,02	-	5,02
11-041-023-00038-002	13000	S		6,00	6,00	-	6,00

APELLIDOS Y NOMBRE / RAZÓN SOCIAL **NIF** **EXPEDIENTE**
 GARCIA ALTAMIRANO INMACULADA 31260052Q 2002637

Resumen de superficiesSUPERFICIE (Hectáreas)

GRUPO Declarada Determinada Resuelta
 HERBÁCEOS 44,55 44,55 44,55

<u>REFERENCIA SIGPAC</u>	<u>CULTIVO</u>	<u>SEC_REG</u>	<u>SUPERFICIE (Hectáreas)</u>				
			<u>Pendiente Media</u>	<u>Declarada</u>	<u>Ecológica</u>	<u>Control C.</u>	<u>Determinada</u>
11-023-068-00006-001	19000	S		38,90	38,90	-	38,90
11-039-001-00001-009	12000	S		0,00	3,95	-	0,00
11-039-003-00011-016	12000	S		5,65	5,65	-	5,65

APELLIDOS Y NOMBRE / RAZÓN SOCIAL **NIF** **EXPEDIENTE**
 GARCIA CONTRERAS DAVID 75955828F 2005960

Resumen de superficiesSUPERFICIE (Hectáreas)

GRUPO Declarada Determinada Resuelta
 CÍTRICOS 6,15 6,15 6,15

<u>REFERENCIA SIGPAC</u>	<u>CULTIVO</u>	<u>SEC_REG</u>	<u>SUPERFICIE (Hectáreas)</u>				
			<u>Pendiente Media</u>	<u>Declarada</u>	<u>Ecológica</u>	<u>Control C.</u>	<u>Determinada</u>
11-013-004-00020-005	204000	R		0,26	0,26	-	0,26
11-013-004-00020-005	206000	R		5,89	5,89	-	5,89

APELLIDOS Y NOMBRE / RAZÓN SOCIAL **NIF** **EXPEDIENTE**
 GIL HUERTAS MARIA DOLORES 31975520T 2006143

Resumen de superficiesSUPERFICIE (Hectáreas)

GRUPO Declarada Determinada Resuelta
 ALFALFA 3,75 3,75 3,75
 HERBÁCEOS 42,23 42,23 42,23

<u>REFERENCIA SIGPAC</u>	<u>CULTIVO</u>	<u>SEC_REG</u>	<u>SUPERFICIE (Hectáreas)</u>				
			<u>Pendiente Media</u>	<u>Declarada</u>	<u>Ecológica</u>	<u>Control C.</u>	<u>Determinada</u>
11-021-008-00014-005	7000	R		10,20	10,20	-	10,20
11-021-008-00015-002	1000	R		18,00	18,00	-	18,00
11-021-008-00015-002	7000	R		5,00	5,00	-	5,00
11-021-015-00004-001	7000	R		1,51	1,51	-	1,51
11-021-015-00005-001	8000	R		7,52	7,52	-	7,52
11-021-017-00020-002	61000	R		3,75	3,75	-	3,75

APELLIDOS Y NOMBRE / RAZÓN SOCIAL **NIF** **EXPEDIENTE**
 GIL MORENO ANA MARIA 28415410Z 2003142

Resumen de superficiesSUPERFICIE (Hectáreas)

GRUPO Declarada Determinada Resuelta
 HERBÁCEOS 34,00 34,00 34,00

<u>REFERENCIA SIGPAC</u>	<u>CULTIVO</u>	<u>SEC_REG</u>	<u>SUPERFICIE (Hectáreas)</u>				
			<u>Pendiente Media</u>	<u>Declarada</u>	<u>Ecológica</u>	<u>Control C.</u>	<u>Determinada</u>
11-001-040-00001-001	8000	S		34,00	34,00	-	34,00

APELLIDOS Y NOMBRE / RAZÓN SOCIAL **NIF** **EXPEDIENTE**
 GIL PEREZ GONZALO 31850690Z 2003619

Resumen de superficies

			<u>SUPERFICIE (Hectáreas)</u>				
<u>GRUPO</u>			<u>Declarada</u>	<u>Determinada</u>	<u>Resuelta</u>		
HERBÁCEOS			8,36	8,36	8,36		
			<u>SUPERFICIE (Hectáreas)</u>				
<u>REFERENCIA SIGPAC</u>	<u>CULTIVO</u>	<u>SEC_REG</u>	<u>Pendiente Media</u>	<u>Declarada</u>	<u>Ecológica</u>	<u>Control C.</u>	<u>Determinada</u>
11-021-010-00021-001	41001	S		8,36	8,36	-	8,36

APELLIDOS Y NOMBRE / RAZÓN SOCIAL **NIF** **EXPEDIENTE**
 GIL PEREZ JUAN FRANCISCO 75949165Z 2003620

Resumen de superficies

			<u>SUPERFICIE (Hectáreas)</u>				
<u>GRUPO</u>			<u>Declarada</u>	<u>Determinada</u>	<u>Resuelta</u>		
FRUTALES			7,29	7,29	7,29		
HERBÁCEOS			8,36	8,36	8,36		
			<u>SUPERFICIE (Hectáreas)</u>				
<u>REFERENCIA SIGPAC</u>	<u>CULTIVO</u>	<u>SEC_REG</u>	<u>Pendiente Media</u>	<u>Declarada</u>	<u>Ecológica</u>	<u>Control C.</u>	<u>Determinada</u>
11-021-010-00021-001	41001	S		8,36	8,36	-	8,36
11-021-008-00102-002	113006	R		7,29	7,29	-	7,29

APELLIDOS Y NOMBRE / RAZÓN SOCIAL **NIF** **EXPEDIENTE**
 GIL RODRIGUEZ JUAN ENRIQUE 27899287B 2001778

Resumen de superficies

			<u>SUPERFICIE (Hectáreas)</u>				
<u>GRUPO</u>			<u>Declarada</u>	<u>Determinada</u>	<u>Resuelta</u>		
OLIVAR			1,82	1,82	1,82		
			<u>SUPERFICIE (Hectáreas)</u>				
<u>REFERENCIA SIGPAC</u>	<u>CULTIVO</u>	<u>SEC_REG</u>	<u>Pendiente Media</u>	<u>Declarada</u>	<u>Ecológica</u>	<u>Control C.</u>	<u>Determinada</u>
11-005-031-00055-001	101000	S	36,09	0,53	0,53	-	0,53
11-005-031-00055-002	101000	S	30,00	0,48	0,48	-	0,48
11-005-031-00055-003	101000	S	26,28	0,02	0,02	-	0,02
11-005-031-00055-004	101000	S	37,12	0,78	0,78	-	0,78
11-005-031-00055-006	101000	S	44,09	0,01	0,01	-	0,01

APELLIDOS Y NOMBRE / RAZÓN SOCIAL **NIF** **EXPEDIENTE**
 GODINO REINALDO ANA MARIA PILAR 32047599C 2003625

Resumen de superficies

			<u>SUPERFICIE (Hectáreas)</u>				
<u>GRUPO</u>			<u>Declarada</u>	<u>Determinada</u>	<u>Resuelta</u>		
CÍTRICOS			1,22	1,22	1,22		
			<u>SUPERFICIE (Hectáreas)</u>				
<u>REFERENCIA SIGPAC</u>	<u>CULTIVO</u>	<u>SEC_REG</u>	<u>Pendiente Media</u>	<u>Declarada</u>	<u>Ecológica</u>	<u>Control C.</u>	<u>Determinada</u>
11-021-002-00121-001	206000	R		0,72	0,72	-	0,72
11-021-002-00121-001	209000	R		0,50	0,50	-	0,50

APELLIDOS Y NOMBRE / RAZÓN SOCIAL **NIF** **EXPEDIENTE**
 GOMONTES S.L. B11376514 2000453

Resumen de superficies

			<u>SUPERFICIE (Hectáreas)</u>				
<u>GRUPO</u>			<u>Declarada</u>	<u>Determinada</u>	<u>Resuelta</u>		
HERBÁCEOS			53,77	53,77	53,77		
			<u>SUPERFICIE (Hectáreas)</u>				
<u>REFERENCIA SIGPAC</u>	<u>CULTIVO</u>	<u>SEC_REG</u>	<u>Pendiente Media</u>	<u>Declarada</u>	<u>Ecológica</u>	<u>Control C.</u>	<u>Determinada</u>
11-001-008-00002-001	13000	S		13,85	13,85	-	13,85
11-001-008-00013-001	13000	S		24,62	24,62	-	24,62
11-001-009-00013-002	3706	S		9,94	9,94	-	9,94
11-001-016-00037-001	8000	S		5,36	5,36	-	5,36

APellidos y nombre / Razón social **NIF** **Expediente**
 GONZALEZ PEÑALVER MARIA 31419862E 2008718

Resumen de superficies

SUPERFICIE (Hectáreas)

GRUPO **Declarada** **Determinada** **Resuelta**
 OLIVAR 4,39 4,39 4,39

REFERENCIA SIGPAC	CULTIVO	SEC_REG	SUPERFICIE (Hectáreas)				
			Pendiente Media	Declarada	Ecológica	Control C. Determinada	
11-041-041-00015-001	101000	S	17,07	0,03	0,03	-	0,03
11-041-041-00015-002	101000	S	14,70	0,40	0,40	-	0,40
11-041-041-00015-003	101000	S	16,11	0,03	0,03	-	0,03
11-041-041-00022-002	101000	S	31,34	1,55	1,55	-	1,55
11-041-041-00022-003	101000	S	13,38	0,06	0,06	-	0,06
11-041-041-00022-005	101000	S	19,35	0,32	0,32	-	0,32
11-041-041-00022-006	101000	S	13,05	0,31	0,31	-	0,31
11-041-041-00023-001	101000	S	16,23	0,20	0,20	-	0,20
11-041-041-00023-002	101000	S	14,45	0,79	0,79	-	0,79
11-041-041-00024-001	101000	S	46,52	0,06	0,06	-	0,06
11-041-041-00024-002	101000	S	27,06	0,54	0,54	-	0,54
11-041-041-00024-003	101000	S	28,45	0,10	0,10	-	0,10

APellidos y nombre / Razón social **NIF** **Expediente**
 GUTIERREZ MONTERO AUXILIADORA 31712739V 2003262

Resumen de superficies

SUPERFICIE (Hectáreas)

GRUPO **Declarada** **Determinada** **Resuelta**
 HERBÁCEOS 46,66 46,66 46,66

REFERENCIA SIGPAC	CULTIVO	SEC_REG	SUPERFICIE (Hectáreas)				
			Pendiente Media	Declarada	Ecológica	Control C. Determinada	
11-044-023-00104-002	5000	S		3,35	3,35	-	3,35
11-044-023-00104-003	5000	S		43,31	43,31	-	43,31

APellidos y nombre / Razón social **NIF** **Expediente**
 HALCON ALVAREZ OSSORIO MARIA 27621709C 2002459

Resumen de superficies

SUPERFICIE (Hectáreas)

GRUPO **Declarada** **Determinada** **Resuelta**
 OLIVAR 44,48 44,48 44,48

REFERENCIA SIGPAC	CULTIVO	SEC_REG	SUPERFICIE (Hectáreas)				
			Pendiente Media	Declarada	Ecológica	Control C. Determinada	
11-041-029-00008-001	101000	S	20,76	0,52	0,52	-	0,52
11-041-029-00037-002	101000	S	18,08	0,50	0,50	-	0,50
11-041-029-00038-001	101000	S	18,42	28,22	28,22	-	28,22
11-041-029-00052-001	101000	S	26,52	2,80	2,80	-	2,80
11-041-029-00052-002	101000	S	23,06	1,69	1,69	-	1,69
11-041-029-00052-003	101000	S	18,69	2,53	2,53	-	2,53
11-041-029-00052-004	101000	S	26,42	1,80	1,80	-	1,80
11-041-029-00052-006	101000	S	14,34	0,42	0,42	-	0,42
11-041-029-00052-008	101000	S	18,95	0,25	0,25	-	0,25
11-041-029-00052-009	101000	S	17,31	2,62	2,62	-	2,62
11-041-029-00052-010	101000	S	25,08	3,13	3,13	-	3,13



APellidos y nombre / Razón social **NIF** **Expediente**
 HIRALDO ORTEGA ANTONIA 75838508X 2004833

Resumen de superficies

SUPERFICIE (Hectáreas)

GRUPO **Declarada** **Determinada** **Resuelta**
 OLIVAR 21,06 21,06 21,06

REFERENCIA SIGPAC	CULTIVO	SEC_REG	SUPERFICIE (Hectáreas)		Declarada	Ecológica	Control C.	Determinada
			Pendiente	Media				
11-024-005-00047-002	101000	S	29,90	0,12	0,12	-	0,12	
11-024-018-00082-001	101000	S	10,19	0,37	0,37	-	0,37	
11-024-018-00082-002	101000	S	14,57	0,02	0,02	-	0,02	
11-024-018-00083-002	101000	S	14,01	0,53	0,53	-	0,53	
11-024-019-00117-001	101000	S	12,91	0,13	0,13	-	0,13	
11-024-019-00117-008	101000	S	13,22	0,02	0,02	-	0,02	
11-024-034-00015-001	101000	S	23,54	7,14	7,14	-	7,14	
11-024-034-00016-007	101000	S	31,54	10,01	10,01	-	10,01	
11-024-034-00016-016	101000	S	37,06	0,73	0,73	-	0,73	
11-024-034-00016-017	101000	S	32,56	0,39	0,39	-	0,39	
11-024-034-00016-018	101000	S	37,34	0,30	0,30	-	0,30	
11-024-034-00016-019	101000	S	37,80	0,01	0,01	-	0,01	
11-024-034-00016-021	101000	S	42,59	0,02	0,02	-	0,02	
11-024-034-00016-022	101000	S	20,02	0,02	0,02	-	0,02	
11-024-034-00016-023	101000	S	29,63	0,03	0,03	-	0,03	
11-024-034-00016-024	101000	S	36,16	0,03	0,03	-	0,03	
11-036-002-00019-003	101000	S	12,78	0,02	0,02	-	0,02	
11-036-002-00019-004	101000	S	17,08	0,05	0,05	-	0,05	
11-024-018-00082-003	101000	S	4,90	0,02	0,02	-	0,02	
11-024-019-00117-002	101000	S	5,15	0,20	0,20	-	0,20	
11-024-019-00117-009	101000	S	5,77	0,03	0,03	-	0,03	
11-036-002-00019-001	101000	S	5,39	0,78	0,78	-	0,78	
11-036-002-00019-002	101000	S	7,75	0,09	0,09	-	0,09	

APellidos y nombre / Razón social **NIF** **Expediente**
 INVERFLAM, S.L. B91451294 2008329

Resumen de superficies

SUPERFICIE (Hectáreas)

GRUPO **Declarada** **Determinada** **Resuelta**
 OLIVAR 2,20 2,20 2,20

REFERENCIA SIGPAC	CULTIVO	SEC_REG	SUPERFICIE (Hectáreas)		Declarada	Ecológica	Control C.	Determinada
			Pendiente	Media				
11-018-003-00020-002	101000	S	25,51	2,20	2,20	-	2,20	

APellidos y nombre / Razón social **NIF** **Expediente**
 JARILLO RAMOS MARIA EDUVIGIS 75855251D 2003193

Resumen de superficies

SUPERFICIE (Hectáreas)

GRUPO **Declarada** **Determinada** **Resuelta**
 HERBÁCEOS 5,00 5,00 5,00

REFERENCIA SIGPAC	CULTIVO	SEC_REG	SUPERFICIE (Hectáreas)		Declarada	Ecológica	Control C.	Determinada
			Pendiente	Media				
11-011-011-00012-004	41000	R	5,00	5,00	5,00	-	5,00	

APellidos y nombre / Razón social **NIF** **Expediente**
 JIMENEZ SANCHEZ MARIA 31592080Q 2003296

Resumen de superficies

SUPERFICIE (Hectáreas)

GRUPO **Declarada** **Determinada** **Resuelta**
 OLIVAR 5,48 5,48 5,48

REFERENCIA SIGPAC	CULTIVO	SEC_REG	SUPERFICIE (Hectáreas)		Declarada	Ecológica	Control C.	Determinada
			Pendiente	Media				
11-005-016-00283-001	101000	S	37,35	5,48	5,48	-	5,48	

APELLIDOS Y NOMBRE / RAZÓN SOCIAL **NIF** **EXPEDIENTE**
 JOSE MANCERA LOPEZ 31626270M 2004130

Resumen de superficiesSUPERFICIE (Hectáreas)

GRUPO Declarada Determinada Resuelta
 CÍTRICOS 1,01 1,01 1,01

<u>REFERENCIA SIGPAC</u>	<u>CULTIVO</u>	<u>SEC_REG</u>	<u>SUPERFICIE (Hectáreas)</u>				
			<u>Pendiente Media</u>	<u>Declarada</u>	<u>Ecológica</u>	<u>Control C.</u>	<u>Determinada</u>
11-006-090-00032-002	206000	R		1,01	1,01	-	1,01

APELLIDOS Y NOMBRE / RAZÓN SOCIAL **NIF** **EXPEDIENTE**
 LAS GORDILLAS S.A. A11087194 2003266

Resumen de superficiesSUPERFICIE (Hectáreas)

GRUPO Declarada Determinada Resuelta
 HERBÁCEOS 48,78 48,78 48,78
 OLIVAR 34,22 34,22 34,22

<u>REFERENCIA SIGPAC</u>	<u>CULTIVO</u>	<u>SEC_REG</u>	<u>SUPERFICIE (Hectáreas)</u>				
			<u>Pendiente Media</u>	<u>Declarada</u>	<u>Ecológica</u>	<u>Control C.</u>	<u>Determinada</u>
11-039-046-00002-002	8000	S		21,00	21,00	-	21,00
11-039-046-00002-002	3706	S		27,78	27,78	-	27,78
11-042-006-00054-004	101000	S	22,80	4,77	4,77	-	4,77
11-042-006-09002-021	101000	S	22,88	14,26	14,26	-	14,26
11-042-007-00038-002	101000	S	39,22	6,88	6,88	-	6,88
11-042-010-00042-001	101000	S	74,29	0,12	0,12	-	0,12
11-042-010-00042-002	101000	S	46,46	0,15	0,15	-	0,15
11-042-010-00053-002	101000	S	40,57	0,99	0,99	-	0,99
11-042-010-00059-002	101000	S	42,32	1,51	1,51	-	1,51
11-042-010-00064-002	101000	S	55,63	1,30	1,30	-	1,30
11-042-010-00069-002	101000	S	41,74	0,02	0,02	-	0,02
11-042-010-00069-003	101000	S	59,14	0,28	0,28	-	0,28
11-042-010-00069-004	101000	S	57,18	1,06	1,06	-	1,06
11-042-010-00070-005	101000	S	47,93	0,29	0,29	-	0,29
11-042-010-00070-006	101000	S	62,77	1,14	1,14	-	1,14
11-042-010-00079-001	101000	S	43,59	1,45	1,45	-	1,45

APELLIDOS Y NOMBRE / RAZÓN SOCIAL **NIF** **EXPEDIENTE**
 LOS GALAYOS C.B. E11654969 2003780

Resumen de superficiesSUPERFICIE (Hectáreas)

GRUPO Declarada Determinada Resuelta
 HERBÁCEOS 60,68 60,68 60,68

<u>REFERENCIA SIGPAC</u>	<u>CULTIVO</u>	<u>SEC_REG</u>	<u>SUPERFICIE (Hectáreas)</u>				
			<u>Pendiente Media</u>	<u>Declarada</u>	<u>Ecológica</u>	<u>Control C.</u>	<u>Determinada</u>
11-006-029-00025-002	52000	S		1,58	1,58	-	1,58
11-006-029-00025-003	8000	S		1,07	1,07	-	1,07
11-006-029-00025-003	13000	S		7,00	7,00	-	7,00
11-006-029-00025-005	8000	S		0,03	0,03	-	0,03
11-006-029-00025-012	52000	S		0,77	0,77	-	0,77
11-006-029-00025-013	8000	S		31,40	31,40	-	31,40
11-006-029-00026-001	52000	S		0,90	0,90	-	0,90
11-006-029-00026-002	8000	S		6,38	6,38	-	6,38
11-006-029-00026-004	7000	S		11,55	11,55	-	11,55



APELLIDOS Y NOMBRE / RAZÓN SOCIAL **NIF** **EXPEDIENTE**
 LUDOAL S.L. B11606373 2004720

Resumen de superficiesSUPERFICIE (Hectáreas)

GRUPO Declarada Determinada Resuelta
 HERBÁCEOS 67,16 67,16 67,16

<u>REFERENCIA SIGPAC</u>	<u>CULTIVO</u>	<u>SEC_REG</u>	<u>SUPERFICIE (Hectáreas)</u>				
			<u>Pendiente Media</u>	<u>Declarada</u>	<u>Ecológica</u>	<u>Control C.</u>	<u>Determinada</u>
11-023-004-00003-001	13000	S		0,65	0,65	-	0,65
11-023-004-00003-002	13000	S		0,17	0,17	-	0,17
11-023-004-00003-005	13000	S		5,87	5,87	-	5,87
11-023-004-00003-006	13000	S		6,04	6,04	-	6,04
11-023-004-00003-007	13000	S		20,00	20,00	-	20,00
11-023-005-00008-001	13000	S		16,12	16,12	-	16,12
11-023-006-00002-001	13000	S		18,31	18,31	-	18,31

APELLIDOS Y NOMBRE / RAZÓN SOCIAL **NIF** **EXPEDIENTE**
 MARQUEZ GIL GERMAN 31196957X 2000468

Resumen de superficiesSUPERFICIE (Hectáreas)

GRUPO Declarada Determinada Resuelta
 HERBÁCEOS 12,89 12,89 12,89

<u>REFERENCIA SIGPAC</u>	<u>CULTIVO</u>	<u>SEC_REG</u>	<u>SUPERFICIE (Hectáreas)</u>				
			<u>Pendiente Media</u>	<u>Declarada</u>	<u>Ecológica</u>	<u>Control C.</u>	<u>Determinada</u>
11-001-040-00017-001	3045	S		12,89	12,89	-	12,89

APELLIDOS Y NOMBRE / RAZÓN SOCIAL **NIF** **EXPEDIENTE**
 MARTIN MONTES JOSE 31584739N 2005711

Resumen de superficiesSUPERFICIE (Hectáreas)

GRUPO Declarada Determinada Resuelta
 OLIVAR 11,55 11,55 11,55

<u>REFERENCIA SIGPAC</u>	<u>CULTIVO</u>	<u>SEC_REG</u>	<u>SUPERFICIE (Hectáreas)</u>				
			<u>Pendiente Media</u>	<u>Declarada</u>	<u>Ecológica</u>	<u>Control C.</u>	<u>Determinada</u>
11-026-007-00061-001	101000	S	25,63	11,55	11,55	-	11,55

APELLIDOS Y NOMBRE / RAZÓN SOCIAL **NIF** **EXPEDIENTE**
 MATEOS LOPEZ LUIS 31470652M 2008121

Resumen de superficiesSUPERFICIE (Hectáreas)

GRUPO Declarada Determinada Resuelta
 HERBÁCEOS 110,97 110,97 110,97

<u>REFERENCIA SIGPAC</u>	<u>CULTIVO</u>	<u>SEC_REG</u>	<u>SUPERFICIE (Hectáreas)</u>				
			<u>Pendiente Media</u>	<u>Declarada</u>	<u>Ecológica</u>	<u>Control C.</u>	<u>Determinada</u>
11-020-002-00036-001	13000	S		32,00	32,00	-	32,00
11-020-002-00036-001	41000	S		21,65	21,65	-	21,65
11-020-002-00036-001	241000	S		2,00	2,00	-	2,00
11-020-003-00073-001	3116	S		51,98	51,98	-	51,98
11-020-003-00073-001	13000	S		2,14	2,14	-	2,14
11-020-003-00073-002	3116	S		1,16	1,16	-	1,16
11-020-003-00073-003	13000	S		0,04	0,04	-	0,04

APELLIDOS Y NOMBRE / RAZÓN SOCIAL **NIF** **EXPEDIENTE**
 MATEOS POMAR LUIS GONZAGA 31654091L 2003787

Resumen de superficiesSUPERFICIE (Hectáreas)

GRUPO Declarada Determinada Resuelta
 HERBÁCEOS 47,42 47,42 47,42

<u>REFERENCIA SIGPAC</u>	<u>CULTIVO</u>	<u>SEC_REG</u>	<u>SUPERFICIE (Hectáreas)</u>				
			<u>Pendiente Media</u>	<u>Declarada</u>	<u>Ecológica</u>	<u>Control C.</u>	<u>Determinada</u>
11-020-021-00013-004	33000	S		17,50	17,50	-	17,50
11-020-021-00069-003	33000	S		29,92	29,92	-	29,92

APELLIDOS Y NOMBRE / RAZÓN SOCIAL **NIF** **EXPEDIENTE**
 MENA PACHECO MARIA EVA EUGENIA 31814685G 2000473

Resumen de superficies

			SUPERFICIE (Hectáreas)				
GRUPO	Declarada	Determinada	Resuelta				
HERBÁCEOS	5,83	5,83	5,83				
			SUPERFICIE (Hectáreas)				
REFERENCIA SIGPAC	CULTIVO	SEC_REG	Pendiente Media	Declarada	Ecológica	Control C.	Determinada
11-035-023-00001-001	8000	S		5,83	5,83	-	5,83

APELLIDOS Y NOMBRE / RAZÓN SOCIAL **NIF** **EXPEDIENTE**
 MERA MARCHANTE JUAN JOSE 75805671V 2002641

Resumen de superficies

			SUPERFICIE (Hectáreas)				
GRUPO	Declarada	Determinada	Resuelta				
HERBÁCEOS	53,58	53,58	53,58				
			SUPERFICIE (Hectáreas)				
REFERENCIA SIGPAC	CULTIVO	SEC_REG	Pendiente Media	Declarada	Ecológica	Control C.	Determinada
11-039-009-00026-005	3230	S		5,09	5,09	-	5,09
11-039-009-00027-001	3230	S		18,04	18,04	-	18,04
11-039-009-00027-001	7000	S		13,53	13,53	-	13,53
11-039-010-00006-006	3230	S		10,53	10,53	-	10,53
11-039-010-00008-001	7000	S		0,69	0,69	-	0,69
11-039-010-00015-001	7000	S		1,32	1,32	-	1,32
11-039-010-00016-001	7000	S		1,79	1,79	-	1,79
11-039-010-00036-001	41000	S		2,59	2,59	-	2,59

APELLIDOS Y NOMBRE / RAZÓN SOCIAL **NIF** **EXPEDIENTE**
 MERA VALDES JUAN ANTONIO 44041577G 2001681

Resumen de superficies

			SUPERFICIE (Hectáreas)				
GRUPO	Declarada	Determinada	Resuelta				
HERBÁCEOS	10,75	10,75	10,75				
			SUPERFICIE (Hectáreas)				
REFERENCIA SIGPAC	CULTIVO	SEC_REG	Pendiente Media	Declarada	Ecológica	Control C.	Determinada
11-039-039-00022-003	3045	S		2,65	2,65	-	2,65
11-039-041-00007-001	41000	S		3,95	3,95	-	3,95
11-039-041-00007-001	19000	S		4,15	4,15	-	4,15

APELLIDOS Y NOMBRE / RAZÓN SOCIAL **NIF** **EXPEDIENTE**
 MESCUA MACHADO FELIX 31829872B 2005961

Resumen de superficies

			SUPERFICIE (Hectáreas)				
GRUPO	Declarada	Determinada	Resuelta				
CÍTRICOS	4,65	4,65	4,65				
			SUPERFICIE (Hectáreas)				
REFERENCIA SIGPAC	CULTIVO	SEC_REG	Pendiente Media	Declarada	Ecológica	Control C.	Determinada
11-013-002-00070-001	206000	R		4,65	4,65	-	4,65



APELLIDOS Y NOMBRE / RAZÓN SOCIAL **NIF** **EXPEDIENTE**
 MORENO TORREJON JOSE ANTONIO 75864526S 2008385

Resumen de superficiesSUPERFICIE (Hectáreas)

<u>GRUPO</u>	<u>Declarada</u>	<u>Determinada</u>	<u>Resuelta</u>
HERBÁCEOS	44,02	44,02	44,02
OLIVAR	22,26	22,26	22,26

<u>REFERENCIA SIGPAC</u>	<u>CULTIVO</u>	<u>SEC_REG</u>	<u>SUPERFICIE (Hectáreas)</u>				
			<u>Pendiente Media</u>	<u>Declarada</u>	<u>Ecológica</u>	<u>Control C.</u>	<u>Determinada</u>
11-005-024-00001-001	5000	S		4,62	4,62	-	4,62
11-005-025-00010-004	5000	S		17,54	17,54	-	17,54
11-005-025-00010-004	3981	S		21,86	21,86	-	21,86
11-005-032-00023-001	101000	S	14,48	0,49	0,49	-	0,49
11-005-032-00089-002	101000	S	23,46	2,09	2,09	-	2,09
11-005-032-00089-003	101000	S	25,83	0,14	0,14	-	0,14
41-064-026-00005-003	101000	S	14,72	3,62	3,62	-	3,62
41-064-026-00006-008	101000	S	14,33	0,01	0,01	-	0,01
41-064-026-00006-013	101000	S	33,62	4,34	4,34	-	4,34
41-064-026-00006-017	101000	S	28,15	0,04	0,04	-	0,04
41-064-026-00006-018	101000	S	30,21	0,11	0,11	-	0,11
41-064-026-00006-019	101000	S	17,47	4,88	4,88	-	4,88
41-064-026-00006-023	101000	S	20,90	0,01	0,01	-	0,01
41-064-026-00006-024	101000	S	21,73	0,01	0,01	-	0,01
41-064-026-00017-001	101000	S	18,64	4,63	4,63	-	4,63
41-036-019-00003-001	101000	S	6,22	0,72	0,72	-	0,72
41-036-019-00003-002	101000	S	7,69	1,17	1,17	-	1,17

APELLIDOS Y NOMBRE / RAZÓN SOCIAL **NIF** **EXPEDIENTE**
 PALACIOS GARCIA JOSE MARIA 32039386H 2006149

Resumen de superficiesSUPERFICIE (Hectáreas)

<u>GRUPO</u>	<u>Declarada</u>	<u>Determinada</u>	<u>Resuelta</u>
HERBÁCEOS	51,50	51,50	51,50

<u>REFERENCIA SIGPAC</u>	<u>CULTIVO</u>	<u>SEC_REG</u>	<u>SUPERFICIE (Hectáreas)</u>				
			<u>Pendiente Media</u>	<u>Declarada</u>	<u>Ecológica</u>	<u>Control C.</u>	<u>Determinada</u>
11-021-013-00079-035	8000	S		36,00	36,00	-	36,00
11-021-013-00079-035	41000	S		15,50	15,50	-	15,50

APELLIDOS Y NOMBRE / RAZÓN SOCIAL **NIF** **EXPEDIENTE**
 PEREZ GONZALEZ ANTONIO JESUS 25588916J 2001689

Resumen de superficiesSUPERFICIE (Hectáreas)

<u>GRUPO</u>	<u>Declarada</u>	<u>Determinada</u>	<u>Resuelta</u>
HERBÁCEOS	24,93	24,93	24,93

<u>REFERENCIA SIGPAC</u>	<u>CULTIVO</u>	<u>SEC_REG</u>	<u>SUPERFICIE (Hectáreas)</u>				
			<u>Pendiente Media</u>	<u>Declarada</u>	<u>Ecológica</u>	<u>Control C.</u>	<u>Determinada</u>
11-026-004-00030-003	8000	S		4,72	4,72	-	4,72
11-041-020-00010-001	33000	R		11,30	11,30	-	11,30
11-041-020-00030-001	33000	S		8,91	8,91	-	8,91



APELLIDOS Y NOMBRE / RAZÓN SOCIAL **NIF** **EXPEDIENTE**
 POMAR BOHORQUEZ MIGUEL 31412173S 2001212

Resumen de superficiesSUPERFICIE (Hectáreas)

GRUPO Declarada Determinada Resuelta
 OLIVAR 31,44 31,44 31,44

<u>REFERENCIA SIGPAC</u>	<u>CULTIVO</u>	<u>SEC_REG</u>	<u>Pendiente</u>		<u>SUPERFICIE (Hectáreas)</u>		
			<u>Media</u>	<u>Declarada</u>	<u>Ecológica</u>	<u>Control C.</u>	<u>Determinada</u>
11-006-028-00001-011	101000	S	16,39	0,11	0,11	-	0,11
11-006-028-00001-013	101000	S	29,21	1,08	1,08	-	1,08
11-006-028-00001-014	101000	S	20,46	29,75	29,75	-	29,75
11-006-028-00001-028	101000	S	26,16	0,01	0,01	-	0,01
11-006-028-00001-029	101000	S	30,23	0,04	0,04	-	0,04
11-006-028-00001-030	101000	S	28,76	0,05	0,05	-	0,05
11-006-028-00001-031	101000	S	24,21	0,01	0,01	-	0,01
11-006-028-00001-032	101000	S	24,06	0,01	0,01	-	0,01
11-006-028-00001-033	101000	S	19,90	0,01	0,01	-	0,01
11-006-028-00001-034	101000	S	19,81	0,01	0,01	-	0,01
11-006-028-00001-036	101000	S	12,35	0,02	0,02	-	0,02
11-006-028-00001-037	101000	S	9,14	0,03	0,03	-	0,03
11-006-028-00001-038	101000	S	10,98	0,03	0,03	-	0,03
11-006-028-00001-043	101000	S	23,11	0,28	0,28	-	0,28

APELLIDOS Y NOMBRE / RAZÓN SOCIAL **NIF** **EXPEDIENTE**
 PUERTO TORREJON MANUEL 31617053B 2008145

Resumen de superficiesSUPERFICIE (Hectáreas)

GRUPO Declarada Determinada Resuelta
 HERBÁCEOS 15,80 15,80 15,80

<u>REFERENCIA SIGPAC</u>	<u>CULTIVO</u>	<u>SEC_REG</u>	<u>Pendiente</u>		<u>SUPERFICIE (Hectáreas)</u>		
			<u>Media</u>	<u>Declarada</u>	<u>Ecológica</u>	<u>Control C.</u>	<u>Determinada</u>
11-001-003-00012-003	8000	S		3,00	3,00	-	3,00
11-001-003-00014-001	8000	S		4,00	4,00	-	4,00
11-001-003-00016-007	8000	S		8,00	8,00	-	8,00
11-025-005-00012-001	8000	S		0,80	0,80	-	0,80

APELLIDOS Y NOMBRE / RAZÓN SOCIAL **NIF** **EXPEDIENTE**
 RANCHO ABOGADO S.L. B11355260 2006152

Resumen de superficiesSUPERFICIE (Hectáreas)

GRUPO Declarada Determinada Resuelta
 HERBÁCEOS 29,79 29,79 29,79

<u>REFERENCIA SIGPAC</u>	<u>CULTIVO</u>	<u>SEC_REG</u>	<u>Pendiente</u>		<u>SUPERFICIE (Hectáreas)</u>		
			<u>Media</u>	<u>Declarada</u>	<u>Ecológica</u>	<u>Control C.</u>	<u>Determinada</u>
11-020-139-00004-007	5000	S		9,00	9,00	-	9,00
11-020-139-00004-018	5000	S		20,79	20,79	-	20,79

APELLIDOS Y NOMBRE / RAZÓN SOCIAL **NIF** **EXPEDIENTE**
 REINA ALFARO JOSE MARIA 52235390K 2007194

Resumen de superficiesSUPERFICIE (Hectáreas)

GRUPO Declarada Determinada Resuelta
 OLIVAR 11,65 11,65 11,65

<u>REFERENCIA SIGPAC</u>	<u>CULTIVO</u>	<u>SEC_REG</u>	<u>Pendiente</u>		<u>SUPERFICIE (Hectáreas)</u>		
			<u>Media</u>	<u>Declarada</u>	<u>Ecológica</u>	<u>Control C.</u>	<u>Determinada</u>
11-029-002-00012-002	101000	S	37,20	0,06	0,06	-	0,06
11-029-002-00012-005	101000	S	24,43	10,61	10,61	-	10,61
11-029-002-00012-007	101000	S	23,56	0,85	0,85	-	0,85
11-029-002-00012-008	101000	S	15,32	0,01	0,01	-	0,01
11-029-002-00012-009	101000	S	14,12	0,01	0,01	-	0,01
11-029-002-00012-011	101000	S	27,61	0,07	0,07	-	0,07
11-029-002-00012-013	101000	S	16,46	0,04	0,04	-	0,04

APELLIDOS Y NOMBRE / RAZÓN SOCIAL **NIF** **EXPEDIENTE**
 RIQUELME MARIN DOLORES 32036912M 2007133

Resumen de superficiesSUPERFICIE (Hectáreas)

GRUPO Declarada Determinada Resuelta
 CÍTRICOS 2,38 2,38 2,38

<u>REFERENCIA SIGPAC</u>	<u>CULTIVO</u>	<u>SEC_REG</u>	<u>SUPERFICIE (Hectáreas)</u>				
			<u>Pendiente</u> <u>Media</u>	<u>Declarada</u>	<u>Ecológica</u>	<u>Control C.</u> <u>Determinada</u>	
11-013-003-00040-002	204000	R		0,38	0,38	-	0,38
11-013-003-00040-002	206000	R		2,00	2,00	-	2,00

APELLIDOS Y NOMBRE / RAZÓN SOCIAL **NIF** **EXPEDIENTE**
 RODRIGUEZ BENÍTEZ JUAN JOSÉ 44034840Y 2000010

Resumen de superficiesSUPERFICIE (Hectáreas)

GRUPO Declarada Determinada Resuelta
 HERBÁCEOS 10,67 10,67 10,67

<u>REFERENCIA SIGPAC</u>	<u>CULTIVO</u>	<u>SEC_REG</u>	<u>SUPERFICIE (Hectáreas)</u>				
			<u>Pendiente</u> <u>Media</u>	<u>Declarada</u>	<u>Ecológica</u>	<u>Control C.</u> <u>Determinada</u>	
11-039-009-00003-017	7000	S		10,67	10,67	-	10,67

APELLIDOS Y NOMBRE / RAZÓN SOCIAL **NIF** **EXPEDIENTE**
 RODRIGUEZ GARCIA JUAN LUIS 52281893H 2006322

Resumen de superficiesSUPERFICIE (Hectáreas)

GRUPO Declarada Determinada Resuelta
 OLIVAR 5,88 5,88 5,88

<u>REFERENCIA SIGPAC</u>	<u>CULTIVO</u>	<u>SEC_REG</u>	<u>SUPERFICIE (Hectáreas)</u>				
			<u>Pendiente</u> <u>Media</u>	<u>Declarada</u>	<u>Ecológica</u>	<u>Control C.</u> <u>Determinada</u>	
11-026-003-00032-004	101000	S	22,15	0,01	0,01	-	0,01
11-026-003-00032-005	101000	S	41,90	0,01	0,01	-	0,01
11-026-003-00032-006	101000	S	11,65	0,06	0,06	-	0,06
11-026-003-00032-007	101000	S	29,06	5,75	5,75	-	5,75
11-026-003-00032-027	101000	S	31,28	0,04	0,04	-	0,04
11-026-003-00032-028	101000	S	18,58	0,01	0,01	-	0,01

APELLIDOS Y NOMBRE / RAZÓN SOCIAL **NIF** **EXPEDIENTE**
 RODRIGUEZ TORRES ALFONSO 31781960P 2008323

Resumen de superficiesSUPERFICIE (Hectáreas)

GRUPO Declarada Determinada Resuelta
 CÍTRICOS 1,91 1,91 1,91

<u>REFERENCIA SIGPAC</u>	<u>CULTIVO</u>	<u>SEC_REG</u>	<u>SUPERFICIE (Hectáreas)</u>				
			<u>Pendiente</u> <u>Media</u>	<u>Declarada</u>	<u>Ecológica</u>	<u>Control C.</u> <u>Determinada</u>	
11-021-011-00034-001	206000	R		0,81	0,81	-	0,81
11-021-011-00034-001	204000	R		0,03	0,03	-	0,03
11-021-011-00065-001	206000	R		1,04	1,04	-	1,04
11-021-011-00065-001	204000	R		0,03	0,03	-	0,03



APELLIDOS Y NOMBRE / RAZÓN SOCIAL **NIF** **EXPEDIENTE**
 ROMAN BARRERA MANUEL 28429099H 2004507

Resumen de superficiesSUPERFICIE (Hectáreas)

GRUPO Declarada Determinada Resuelta
 OLIVAR 35,37 35,37 35,37

<u>REFERENCIA SIGPAC</u>	<u>CULTIVO</u>	<u>SEC_REG</u>	<u>Pendiente</u>		<u>SUPERFICIE (Hectáreas)</u>		
			<u>Media</u>	<u>Declarada</u>	<u>Ecológica</u>	<u>Control C.</u>	<u>Determinada</u>
11-029-019-00032-001	101000	R	20,49	0,60	0,60	-	0,60
11-029-020-00011-001	101000	R	18,18	0,40	0,40	-	0,40
11-029-020-00012-001	101000	R	22,51	14,76	14,76	-	14,76
11-029-020-00012-002	101000	R	12,83	0,88	0,88	-	0,88
11-029-021-00008-001	101000	R	37,92	0,55	0,55	-	0,55
11-029-021-00009-002	101000	R	27,87	18,08	18,08	-	18,08
11-029-021-00010-001	101000	R	10,57	0,10	0,10	-	0,10

APELLIDOS Y NOMBRE / RAZÓN SOCIAL **NIF** **EXPEDIENTE**
 ROMAN CABEZAS ANTONIO 31687642J 2007131

Resumen de superficiesSUPERFICIE (Hectáreas)

GRUPO Declarada Determinada Resuelta
 OLIVAR 12,18 12,18 12,18

<u>REFERENCIA SIGPAC</u>	<u>CULTIVO</u>	<u>SEC_REG</u>	<u>Pendiente</u>		<u>SUPERFICIE (Hectáreas)</u>		
			<u>Media</u>	<u>Declarada</u>	<u>Ecológica</u>	<u>Control C.</u>	<u>Determinada</u>
11-006-029-00015-001	101000	S	26,48	11,37	11,37	-	11,37
11-006-029-00015-004	101000	S	35,53	0,05	0,05	-	0,05
11-006-029-00015-006	101000	S	21,41	0,17	0,17	-	0,17
11-006-029-00015-007	101000	S	16,04	0,01	0,01	-	0,01
11-006-029-00015-008	101000	S	17,79	0,01	0,01	-	0,01
11-006-029-00015-010	101000	S	29,79	0,53	0,53	-	0,53
11-006-029-00015-013	101000	S	15,85	0,02	0,02	-	0,02
11-006-029-00015-014	101000	S	4,46	0,02	0,02	-	0,02

APELLIDOS Y NOMBRE / RAZÓN SOCIAL **NIF** **EXPEDIENTE**
 RUANO TORREJON ANGEL 31659038K 2008160

Resumen de superficiesSUPERFICIE (Hectáreas)

GRUPO Declarada Determinada Resuelta
 HERBÁCEOS 23,04 23,04 23,04

<u>REFERENCIA SIGPAC</u>	<u>CULTIVO</u>	<u>SEC_REG</u>	<u>Pendiente</u>		<u>SUPERFICIE (Hectáreas)</u>		
			<u>Media</u>	<u>Declarada</u>	<u>Ecológica</u>	<u>Control C.</u>	<u>Determinada</u>
11-020-071-00042-001	5000	S		11,00	11,00	-	11,00
11-025-006-00004-001	8000	S		1,02	1,02	-	1,02
11-025-007-00024-002	8000	S		0,42	0,42	-	0,42
11-025-007-00024-003	8000	S		0,52	0,52	-	0,52
11-025-007-00024-007	8000	S		8,23	8,23	-	8,23
11-025-007-00025-001	8000	S		0,55	0,55	-	0,55
11-025-007-00025-002	8000	S		1,30	1,30	-	1,30

APELLIDOS Y NOMBRE / RAZÓN SOCIAL **NIF** **EXPEDIENTE**
 RUIZ SANCHEZ ANTONIO 44030320V 2000493

Resumen de superficiesSUPERFICIE (Hectáreas)

GRUPO Declarada Determinada Resuelta
 HERBÁCEOS 10,78 10,78 10,78

<u>REFERENCIA SIGPAC</u>	<u>CULTIVO</u>	<u>SEC_REG</u>	<u>Pendiente</u>		<u>SUPERFICIE (Hectáreas)</u>		
			<u>Media</u>	<u>Declarada</u>	<u>Ecológica</u>	<u>Control C.</u>	<u>Determinada</u>
11-001-011-00005-001	3981	S		10,78	10,78	-	10,78

APellidos y nombre / Razón social **NIF** **Expediente**
 SALVADOR CEBALLOS JESÚS MANUEL 25557530E 2007109

Resumen de superficies

SUPERFICIE (Hectáreas)

GRUPO **Declarada** **Determinada** **Resuelta**
 OLIVAR 43,36 43,36 43,36

REFERENCIA SIGPAC	CULTIVO	SEC_REG	SUPERFICIE (Hectáreas)				
			Pendiente Media	Declarada	Ecológica	Control C. Determinada	
11-018-003-00041-001	101000	S	29,09	0,07	0,07	-	0,07
11-018-003-00043-001	101000	S	35,00	0,36	0,36	-	0,36
11-018-003-00044-002	101000	S	44,74	1,69	1,69	-	1,69
11-018-003-00044-003	101000	S	18,65	0,01	0,01	-	0,01
11-018-003-00044-004	101000	S	41,54	0,02	0,02	-	0,02
11-018-003-00045-003	101000	S	34,13	12,71	12,71	-	12,71
11-018-003-00050-003	101000	S	40,38	4,29	4,29	-	4,29
11-018-003-00050-008	101000	S	28,69	0,22	0,22	-	0,22
11-018-003-00050-009	101000	S	44,79	0,02	0,02	-	0,02
11-018-003-00050-010	101000	S	47,25	0,03	0,03	-	0,03
11-018-003-00050-011	101000	S	35,21	0,04	0,04	-	0,04
11-018-003-00050-012	101000	S	26,71	0,26	0,26	-	0,26
11-018-003-00129-001	101000	S	48,08	2,07	2,07	-	2,07
11-018-008-00024-005	101000	S	36,30	0,01	0,01	-	0,01
11-018-008-00024-009	101000	S	39,60	0,07	0,07	-	0,07
11-018-008-00024-011	101000	S	24,87	0,03	0,03	-	0,03
11-018-008-00024-013	101000	S	23,36	0,01	0,01	-	0,01
11-018-008-00024-014	101000	S	35,61	5,56	5,56	-	5,56
11-018-008-00024-015	101000	S	16,33	0,01	0,01	-	0,01
11-018-008-00024-016	101000	S	40,20	0,01	0,01	-	0,01
11-018-008-00024-017	101000	S	25,84	0,01	0,01	-	0,01
11-018-008-00024-018	101000	S	32,06	3,58	3,58	-	3,58
11-018-008-00024-019	101000	S	18,57	0,01	0,01	-	0,01
11-018-008-00024-020	101000	S	30,64	0,01	0,01	-	0,01
11-018-008-00024-021	101000	S	18,87	0,32	0,32	-	0,32
11-018-008-00024-023	101000	S	16,47	0,02	0,02	-	0,02
11-018-008-00024-024	101000	S	24,40	0,16	0,16	-	0,16
11-018-008-00024-025	101000	S	21,47	1,58	1,58	-	1,58
11-018-008-00024-026	101000	S	22,92	5,01	5,01	-	5,01
11-018-008-00024-040	101000	S	41,01	0,51	0,51	-	0,51
11-018-008-00024-050	101000	S	33,23	0,01	0,01	-	0,01
11-018-008-00024-053	101000	S	32,95	0,02	0,02	-	0,02
11-018-008-00024-054	101000	S	29,64	0,03	0,03	-	0,03
11-018-008-00024-055	101000	S	33,11	0,06	0,06	-	0,06
11-018-008-00024-056	101000	S	35,73	0,05	0,05	-	0,05
11-018-008-00024-057	101000	S	23,46	0,19	0,19	-	0,19
11-018-008-00024-059	101000	S	45,83	0,04	0,04	-	0,04
29-084-005-00092-001	101000	S	25,93	3,93	3,93	-	3,93
29-084-005-00092-007	101000	S	25,66	0,02	0,02	-	0,02
29-084-005-00092-008	101000	S	37,50	0,02	0,02	-	0,02
29-084-005-00092-009	101000	S	27,35	0,03	0,03	-	0,03
29-084-005-00092-010	101000	S	23,66	0,26	0,26	-	0,26

APellidos y nombre / Razón social **NIF** **Expediente**
 SANCHEZ HUERTAS JUAN 31821609M 2005965

Resumen de superficies

SUPERFICIE (Hectáreas)

GRUPO **Declarada** **Determinada** **Resuelta**
 FRUTALES 6,16 6,16 6,16
 CÍTRICOS 2,18 2,18 2,18

REFERENCIA SIGPAC	CULTIVO	SEC_REG	SUPERFICIE (Hectáreas)				
			Pendiente Media	Declarada	Ecológica	Control C. Determinada	
11-013-001-00028-002	113006	R		6,16	6,16	-	6,16
11-013-001-00028-005	206000	R		2,18	2,18	-	2,18

APELLIDOS Y NOMBRE / RAZÓN SOCIAL **NIF** **EXPEDIENTE**
 SIERRA TAURO S.L. B11555174 2003275

Resumen de superficiesSUPERFICIE (Hectáreas)

<u>GRUPO</u>	<u>Declarada</u>	<u>Determinada</u>	<u>Resuelta</u>
HERBÁCEOS	17,66	17,66	17,66

<u>REFERENCIA SIGPAC</u>	<u>CULTIVO</u>	<u>SEC_REG</u>	<u>SUPERFICIE (Hectáreas)</u>				
			<u>Pendiente Media</u>	<u>Declarada</u>	<u>Ecológica</u>	<u>Control C.</u>	<u>Determinada</u>
11-011-001-00007-009	5000	S		17,66	17,66	-	17,66

APELLIDOS Y NOMBRE / RAZÓN SOCIAL **NIF** **EXPEDIENTE**
 TRUJILLO PEREZ CARLOS JESUS 31571294E 2000505

Resumen de superficiesSUPERFICIE (Hectáreas)

<u>GRUPO</u>	<u>Declarada</u>	<u>Determinada</u>	<u>Resuelta</u>
HERBÁCEOS	30,18	30,18	30,18
OLIVAR	3,47	3,47	3,47

<u>REFERENCIA SIGPAC</u>	<u>CULTIVO</u>	<u>SEC_REG</u>	<u>SUPERFICIE (Hectáreas)</u>				
			<u>Pendiente Media</u>	<u>Declarada</u>	<u>Ecológica</u>	<u>Control C.</u>	<u>Determinada</u>
11-026-005-00006-001	3045	S		8,93	8,93	-	8,93
11-026-005-00006-002	3981	S		1,33	1,33	-	1,33
11-026-005-00007-001	3981	S		6,08	6,08	-	6,08
11-026-005-00020-001	8000	S		0,70	0,70	-	0,70
11-026-005-00020-001	3981	S		13,14	13,14	-	13,14
11-026-005-00007-002	101000	S	31,73	0,01	0,01	-	0,01
11-026-005-00007-003	101000	S	8,58	0,01	0,01	-	0,01
11-026-005-00007-004	101000	S	32,35	0,04	0,04	-	0,04
11-026-005-00007-005	101000	S	26,80	2,61	2,61	-	2,61
11-026-005-00007-006	101000	S	9,31	0,01	0,01	-	0,01
11-026-005-00007-007	101000	S	41,87	0,01	0,01	-	0,01
11-026-005-00007-008	101000	S	21,13	0,01	0,01	-	0,01
11-026-005-00007-009	101000	S	34,83	0,01	0,01	-	0,01
11-026-005-00007-010	101000	S	31,54	0,01	0,01	-	0,01
11-026-005-00007-011	101000	S	34,33	0,01	0,01	-	0,01
11-026-005-00007-012	101000	S	28,28	0,03	0,03	-	0,03
11-026-005-00007-013	101000	S	21,30	0,05	0,05	-	0,05
11-026-005-00007-014	101000	S	27,39	0,08	0,08	-	0,08
11-026-005-00009-003	101000	S	32,60	0,22	0,22	-	0,22
11-026-005-00010-001	101000	S	31,32	0,35	0,35	-	0,35
11-026-005-00010-002	101000	S	25,75	0,01	0,01	-	0,01

APELLIDOS Y NOMBRE / RAZÓN SOCIAL **NIF** **EXPEDIENTE**
 VILLALBA SANCHEZ ROSA 25529540T 2003244

Resumen de superficiesSUPERFICIE (Hectáreas)

<u>GRUPO</u>	<u>Declarada</u>	<u>Determinada</u>	<u>Resuelta</u>
OLIVAR	4,31	4,31	4,31

<u>REFERENCIA SIGPAC</u>	<u>CULTIVO</u>	<u>SEC_REG</u>	<u>SUPERFICIE (Hectáreas)</u>				
			<u>Pendiente Media</u>	<u>Declarada</u>	<u>Ecológica</u>	<u>Control C.</u>	<u>Determinada</u>
11-042-014-00008-005	101000	S	41,06	4,31	4,31	-	4,31

APELLIDOS Y NOMBRE / RAZÓN SOCIAL **NIF** **EXPEDIENTE**
 VILLEGAS SUR, S.L. B11421203 2000810

Resumen de superficiesSUPERFICIE (Hectáreas)

<u>GRUPO</u>	<u>Declarada</u>	<u>Determinada</u>	<u>Resuelta</u>
HERBÁCEOS	28,61	28,61	28,61

<u>REFERENCIA SIGPAC</u>	<u>CULTIVO</u>	<u>SEC_REG</u>	<u>SUPERFICIE (Hectáreas)</u>				
			<u>Pendiente Media</u>	<u>Declarada</u>	<u>Ecológica</u>	<u>Control C.</u>	<u>Determinada</u>
11-008-008-00042-004	8000	S		11,40	11,40	-	11,40
11-008-008-00043-011	8000	S		7,21	7,21	-	7,21
11-008-008-00045-009	8000	S		10,00	10,00	-	10,00

APELLIDOS Y NOMBRE / RAZÓN SOCIAL

ZAMORANO CORRALES ANGEL

NIF

31450409W

EXPEDIENTE

2007239

Resumen de superficies**SUPERFICIE (Hectáreas)**

<u>GRUPO</u>	<u>Declarada</u>	<u>Determinada</u>	<u>Resuelta</u>
OLIVAR	48,50	48,50	48,50

<u>REFERENCIA SIGPAC</u>	<u>CULTIVO</u>	<u>SEC_REG</u>	<u>Pendiente</u>		<u>SUPERFICIE (Hectáreas)</u>		
			<u>Media</u>	<u>Declarada</u>	<u>Ecológica</u>	<u>Control C.</u>	<u>Determinada</u>
11-041-023-00028-002	101000	S	24,57	0,06	0,06	-	0,06
11-041-023-00028-008	101000	S	21,50	8,86	8,86	-	8,86
11-041-023-00028-009	101000	S	53,18	0,12	0,12	-	0,12
11-041-023-00028-011	101000	S	26,59	18,64	18,64	-	18,64
11-041-023-00028-018	101000	S	15,51	0,01	0,01	-	0,01
11-041-023-00028-020	101000	S	9,38	0,01	0,01	-	0,01
11-041-023-00028-023	101000	S	16,22	0,01	0,01	-	0,01
11-041-023-00028-025	101000	S	17,74	0,02	0,02	-	0,02
11-041-023-00028-026	101000	S	30,39	0,09	0,09	-	0,09
11-041-023-00028-027	101000	S	22,26	0,03	0,03	-	0,03
11-041-023-00028-028	101000	S	34,41	0,12	0,12	-	0,12
11-041-023-00028-029	101000	S	32,96	0,03	0,03	-	0,03
11-041-023-00030-002	101000	S	14,99	15,46	15,46	-	15,46
11-041-023-00032-009	101000	S	35,65	0,69	0,69	-	0,69
11-041-023-00032-034	101000	S	36,31	3,72	3,72	-	3,72
11-041-023-00032-043	101000	S	20,83	0,62	0,62	-	0,62
11-041-023-00028-010	101000	S	7,22	0,01	0,01	-	0,01



CÓRDOBA**APELLIDOS Y NOMBRE / RAZÓN SOCIAL NIF EXPEDIENTE**

AGREDANO AGUILAR JOSE ANTONIO 26456649W 3031928

Resumen de superficies

GRUPO	SUPERFICIE (Hectáreas)		
	Declarada	Determinada	Resuelta
HERBÁCEOS	60,28	60,28	60,28

REFERENCIA SIGPAC	CULTIVO	SEC_REG	Pendiente	SUPERFICIE (Hectáreas)			
			Media	Declarada	Ecológica	Control C.	Determinada
14-029-064-00017-005	1000	S		20,00	20,00	-	20,00
14-029-064-00017-005	8000	S		21,00	21,00	-	21,00
14-029-082-00048-005	1000	S		18,58	18,58	-	18,58
14-029-082-00049-001	1000	S		0,70	0,70	-	0,70

APELLIDOS Y NOMBRE / RAZÓN SOCIAL NIF EXPEDIENTE

AGRICOLA EGÓN C.B. E14618110 3030651

Resumen de superficies

GRUPO	SUPERFICIE (Hectáreas)		
	Declarada	Determinada	Resuelta
OLIVAR	17,63	17,63	17,63

REFERENCIA SIGPAC	CULTIVO	SEC_REG	Pendiente	SUPERFICIE (Hectáreas)			
			Media	Declarada	Ecológica	Control C.	Determinada
14-053-003-00034-008	101000	R		20,43	17,63	-	17,63

APELLIDOS Y NOMBRE / RAZÓN SOCIAL NIF EXPEDIENTE

AGROPECUARIA SAN IDELFONSO, SL B91357277 3029255

Resumen de superficies

GRUPO	SUPERFICIE (Hectáreas)		
	Declarada	Determinada	Resuelta
OLIVAR	18,85	18,85	18,85

REFERENCIA SIGPAC	CULTIVO	SEC_REG	Pendiente	SUPERFICIE (Hectáreas)			
			Media	Declarada	Ecológica	Control C.	Determinada
14-005-020-00011-003	101000	S		18,92	14,23	-	14,23
14-005-020-00011-008	101000	S		16,01	0,19	-	0,19
14-005-020-00032-001	101000	S		17,18	4,43	-	4,43

APELLIDOS Y NOMBRE / RAZÓN SOCIAL NIF EXPEDIENTE

AGROSERVICIOS VILLANUEVA S.C.P. J14827356 3035229

Resumen de superficies

GRUPO	SUPERFICIE (Hectáreas)		
	Declarada	Determinada	Resuelta
OLIVAR	6,95	6,95	6,95

REFERENCIA SIGPAC	CULTIVO	SEC_REG	Pendiente	SUPERFICIE (Hectáreas)			
			Media	Declarada	Ecológica	Control C.	Determinada
14-069-051-00025-003	101000	S		43,08	6,95	-	6,95

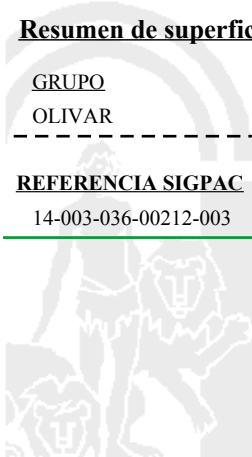
APELLIDOS Y NOMBRE / RAZÓN SOCIAL NIF EXPEDIENTE

ALAEZ PONTES INOCENCIA 75688968Q 3038059

Resumen de superficies

GRUPO	SUPERFICIE (Hectáreas)		
	Declarada	Determinada	Resuelta
OLIVAR	3,32	3,32	3,32

REFERENCIA SIGPAC	CULTIVO	SEC_REG	Pendiente	SUPERFICIE (Hectáreas)			
			Media	Declarada	Ecológica	Control C.	Determinada
14-003-036-00212-003	101000	S		28,60	3,32	-	3,32



APELLIDOS Y NOMBRE / RAZÓN SOCIAL **NIF** **EXPEDIENTE**
 ALAMILLOS MUÑOZ FRANCISCO 30471944A 3039028

Resumen de superficiesSUPERFICIE (Hectáreas)

GRUPO Declarada Determinada Resuelta
 OLIVAR 4,76 4,76 4,76

<u>REFERENCIA SIGPAC</u>	<u>CULTIVO</u>	<u>SEC_REG</u>	<u>SUPERFICIE (Hectáreas)</u>				
			<u>Pendiente</u>	<u>Declarada</u>	<u>Ecológica</u>	<u>Control C.</u>	<u>Determinada</u>
			<u>Media</u>				
14-047-012-00028-005	101000	S	48,70	4,76	4,76	-	4,76

APELLIDOS Y NOMBRE / RAZÓN SOCIAL **NIF** **EXPEDIENTE**
 ALAMILLOS MUÑOZ MARIA 30525760E 3039029

Resumen de superficiesSUPERFICIE (Hectáreas)

GRUPO Declarada Determinada Resuelta
 OLIVAR 5,36 5,36 5,36

<u>REFERENCIA SIGPAC</u>	<u>CULTIVO</u>	<u>SEC_REG</u>	<u>SUPERFICIE (Hectáreas)</u>				
			<u>Pendiente</u>	<u>Declarada</u>	<u>Ecológica</u>	<u>Control C.</u>	<u>Determinada</u>
			<u>Media</u>				
14-047-012-00028-004	101000	S	54,19	0,01	0,01	-	0,01
14-047-012-00028-005	101000	S	48,70	5,34	5,34	-	5,34
14-047-012-00028-010	101000	S	51,29	0,01	0,01	-	0,01

APELLIDOS Y NOMBRE / RAZÓN SOCIAL **NIF** **EXPEDIENTE**
 ALONSO FERNANDEZ ALBERTO 71246734W 3031966

Resumen de superficiesSUPERFICIE (Hectáreas)

GRUPO Declarada Determinada Resuelta
 OLIVAR 1,23 1,23 1,23

<u>REFERENCIA SIGPAC</u>	<u>CULTIVO</u>	<u>SEC_REG</u>	<u>SUPERFICIE (Hectáreas)</u>				
			<u>Pendiente</u>	<u>Declarada</u>	<u>Ecológica</u>	<u>Control C.</u>	<u>Determinada</u>
			<u>Media</u>				
14-054-061-00040-003	101000	S	30,97	0,21	0,21	-	0,21
14-054-061-00040-004	101000	S	16,63	1,02	1,02	-	1,02

APELLIDOS Y NOMBRE / RAZÓN SOCIAL **NIF** **EXPEDIENTE**
 ARENAS BONILLA ANTONIO JESUS 45746475G 3042109

Resumen de superficiesSUPERFICIE (Hectáreas)

GRUPO Declarada Determinada Resuelta
 OLIVAR 5,45 5,45 5,45

<u>REFERENCIA SIGPAC</u>	<u>CULTIVO</u>	<u>SEC_REG</u>	<u>SUPERFICIE (Hectáreas)</u>				
			<u>Pendiente</u>	<u>Declarada</u>	<u>Ecológica</u>	<u>Control C.</u>	<u>Determinada</u>
			<u>Media</u>				
14-026-002-00130-003	101000	S	43,96	0,12	0,12	-	0,12
14-026-002-00130-022	101000	S	55,16	0,07	0,07	-	0,07
14-026-002-00130-023	101000	S	52,24	0,06	0,06	-	0,06
14-026-002-00130-024	101000	S	34,00	0,03	0,03	-	0,03
14-026-002-00130-027	101000	S	45,90	0,12	0,12	-	0,12
14-026-002-00130-028	101000	S	37,92	0,01	0,01	-	0,01
14-026-002-00130-029	101000	S	19,90	3,36	3,36	-	3,36
14-026-002-00130-030	101000	S	8,48	0,01	0,01	-	0,01
14-026-002-00130-031	101000	S	9,99	0,89	0,89	-	0,89
14-026-002-00130-032	101000	S	31,91	0,04	0,04	-	0,04
14-026-002-00130-026	101000	S	7,56	0,74	0,74	-	0,74



APELLIDOS Y NOMBRE / RAZÓN SOCIAL **NIF** **EXPEDIENTE**
 ARJONA TOLEDANO GUILLERMO 30496943R 3046842

Resumen de superficiesSUPERFICIE (Hectáreas)

<u>GRUPO</u>	<u>Declarada</u>	<u>Determinada</u>	<u>Resuelta</u>
OLIVAR	1,91	1,91	1,91

<u>REFERENCIA SIGPAC</u>	<u>CULTIVO</u>	<u>SEC_REG</u>	<u>SUPERFICIE (Hectáreas)</u>				
			<u>Pendiente Media</u>	<u>Declarada</u>	<u>Ecológica</u>	<u>Control C.</u>	<u>Determinada</u>
14-046-002-00130-001	101000	S	22,88	1,88	1,88	-	1,88
14-046-002-00132-002	101000	S	21,85	0,03	0,03	-	0,03

APELLIDOS Y NOMBRE / RAZÓN SOCIAL **NIF** **EXPEDIENTE**
 BARBANCHO DAZA JOSE MANUEL 30502682J 3040724

Resumen de superficiesSUPERFICIE (Hectáreas)

<u>GRUPO</u>	<u>Declarada</u>	<u>Determinada</u>	<u>Resuelta</u>
HERBÁCEOS	26,00	26,00	26,00

<u>REFERENCIA SIGPAC</u>	<u>CULTIVO</u>	<u>SEC_REG</u>	<u>SUPERFICIE (Hectáreas)</u>				
			<u>Pendiente Media</u>	<u>Declarada</u>	<u>Ecológica</u>	<u>Control C.</u>	<u>Determinada</u>
14-074-035-00006-001	40000	S		16,00	16,00	-	16,00
14-074-035-00008-001	12000	S		7,43	7,43	-	7,43
14-074-035-00009-004	12000	S		2,57	2,57	-	2,57

APELLIDOS Y NOMBRE / RAZÓN SOCIAL **NIF** **EXPEDIENTE**
 BARRIOS BECERRA MANUELA 30498027G 3042120

Resumen de superficiesSUPERFICIE (Hectáreas)

<u>GRUPO</u>	<u>Declarada</u>	<u>Determinada</u>	<u>Resuelta</u>
OLIVAR	5,21	5,21	5,21

<u>REFERENCIA SIGPAC</u>	<u>CULTIVO</u>	<u>SEC_REG</u>	<u>SUPERFICIE (Hectáreas)</u>				
			<u>Pendiente Media</u>	<u>Declarada</u>	<u>Ecológica</u>	<u>Control C.</u>	<u>Determinada</u>
14-047-010-00029-002	101000	S	49,16	0,77	0,77	-	0,77
14-047-023-00067-003	101000	S	42,74	0,21	0,21	-	0,21
14-047-023-00067-004	101000	S	28,02	4,07	4,07	-	4,07
14-047-023-00073-001	101000	S	38,72	0,16	0,16	-	0,16

APELLIDOS Y NOMBRE / RAZÓN SOCIAL **NIF** **EXPEDIENTE**
 BARRIOS ESCRIBANO GABRIEL 30456639Q 3038985

Resumen de superficiesSUPERFICIE (Hectáreas)

<u>GRUPO</u>	<u>Declarada</u>	<u>Determinada</u>	<u>Resuelta</u>
OLIVAR	9,73	9,73	9,73

<u>REFERENCIA SIGPAC</u>	<u>CULTIVO</u>	<u>SEC_REG</u>	<u>SUPERFICIE (Hectáreas)</u>				
			<u>Pendiente Media</u>	<u>Declarada</u>	<u>Ecológica</u>	<u>Control C.</u>	<u>Determinada</u>
14-047-009-00191-003	101000	S	49,21	0,01	0,01	-	0,01
14-047-009-00191-004	101000	S	51,17	0,40	0,40	-	0,40
14-047-009-00191-005	101000	S	54,12	2,12	2,12	-	2,12
14-047-009-00191-006	101000	S	61,46	0,04	0,04	-	0,04
14-047-009-00269-002	101000	S	45,41	4,60	4,60	-	4,60
14-047-009-00269-007	101000	S	31,90	2,16	2,16	-	2,16
14-047-009-00272-001	101000	S	50,91	0,40	0,40	-	0,40



APELLIDOS Y NOMBRE / RAZÓN SOCIAL **NIF** **EXPEDIENTE**
 BARRIOS REDONDO ANTONIO VICENTE 30468747A 3039032

Resumen de superficiesSUPERFICIE (Hectáreas)

GRUPO Declarada Determinada Resuelta
 OLIVAR 14,45 14,45 14,45

<u>REFERENCIA SIGPAC</u>	<u>CULTIVO</u>	<u>SEC_REG</u>	<u>Pendiente</u>		<u>SUPERFICIE (Hectáreas)</u>		
			<u>Media</u>	<u>Declarada</u>	<u>Ecológica</u>	<u>Control C.</u>	<u>Determinada</u>
14-005-006-00055-013	101000	S	15,81	0,03	0,03	-	0,03
14-005-006-00055-014	101000	S	27,25	0,05	0,05	-	0,05
14-047-001-00021-002	101000	S	24,42	0,46	0,46	-	0,46
14-054-050-00073-004	101000	S	34,19	3,17	3,17	-	3,17
14-054-050-00075-002	101000	S	18,23	0,04	0,04	-	0,04
14-054-050-00083-002	101000	S	41,38	2,71	2,71	-	2,71
14-054-050-00085-001	101000	S	27,42	2,18	2,18	-	2,18
14-054-050-00090-003	101000	S	40,05	1,88	1,88	-	1,88
14-054-050-00096-001	101000	S	46,57	0,47	0,47	-	0,47
14-054-050-00097-002	101000	S	45,06	1,62	1,62	-	1,62
14-054-050-00128-001	101000	S	32,05	0,14	0,14	-	0,14
14-054-058-00041-001	101000	S	43,23	1,70	1,70	-	1,70

APELLIDOS Y NOMBRE / RAZÓN SOCIAL **NIF** **EXPEDIENTE**
 BLANCO POZUELO PEDRO LUIS 80142453B 3037814

Resumen de superficiesSUPERFICIE (Hectáreas)

GRUPO Declarada Determinada Resuelta
 OLIVAR 8,41 8,41 8,41

<u>REFERENCIA SIGPAC</u>	<u>CULTIVO</u>	<u>SEC_REG</u>	<u>Pendiente</u>		<u>SUPERFICIE (Hectáreas)</u>		
			<u>Media</u>	<u>Declarada</u>	<u>Ecológica</u>	<u>Control C.</u>	<u>Determinada</u>
14-054-054-00006-002	101000	S	39,95	0,07	0,07	-	0,07
14-054-054-00010-002	101000	S	42,04	0,21	0,21	-	0,21
14-054-054-00107-001	101000	S	34,81	2,15	2,15	-	2,15
14-054-054-00139-003	101000	S	34,49	4,35	4,35	-	4,35
14-054-054-00140-008	101000	S	36,13	1,52	1,52	-	1,52
14-054-054-00146-003	101000	S	30,62	0,11	0,11	-	0,11

APELLIDOS Y NOMBRE / RAZÓN SOCIAL **NIF** **EXPEDIENTE**
 BUENO ARANDA SATURNINA JOSEFA 30186307A 3036482

Resumen de superficiesSUPERFICIE (Hectáreas)

GRUPO Declarada Determinada Resuelta
 OLIVAR 8,88 8,88 8,88

<u>REFERENCIA SIGPAC</u>	<u>CULTIVO</u>	<u>SEC_REG</u>	<u>Pendiente</u>		<u>SUPERFICIE (Hectáreas)</u>		
			<u>Media</u>	<u>Declarada</u>	<u>Ecológica</u>	<u>Control C.</u>	<u>Determinada</u>
14-009-003-00034-001	101000	S	9,86	0,42	0,42	-	0,42
14-009-003-00037-007	101000	S	10,30	1,00	1,00	-	1,00
14-009-003-00037-008	101000	S	10,89	4,11	4,11	-	4,11
14-009-003-00037-004	101000	S	7,51	3,35	3,35	-	3,35

APELLIDOS Y NOMBRE / RAZÓN SOCIAL **NIF** **EXPEDIENTE**
 BUJALANCE FERNANDEZ CARMEN 75591635L 3031552

Resumen de superficiesSUPERFICIE (Hectáreas)

GRUPO Declarada Determinada Resuelta
 OLIVAR 3,67 3,67 3,67

<u>REFERENCIA SIGPAC</u>	<u>CULTIVO</u>	<u>SEC_REG</u>	<u>Pendiente</u>		<u>SUPERFICIE (Hectáreas)</u>		
			<u>Media</u>	<u>Declarada</u>	<u>Ecológica</u>	<u>Control C.</u>	<u>Determinada</u>
14-038-116-00003-001	101000	S	9,97	1,20	1,20	-	1,20
14-038-116-00003-006	101000	S	9,68	0,05	0,05	-	0,05
14-038-116-00003-010	101000	S	13,96	2,37	2,37	-	2,37
14-038-116-00004-003	101000	S	9,13	0,05	0,05	-	0,05

APellidos y nombre / Razón social **NIF** **Expediente**
 CABALLERO DOÑAS FRANCISCO 30145368G 3033956

Resumen de superficies

			SUPERFICIE (Hectáreas)				
GRUPO			Declarada	Determinada	Resuelta		
OLIVAR			37,75	37,75	37,75		
			SUPERFICIE (Hectáreas)				
REFERENCIA SIGPAC	CULTIVO	SEC_REG	Pendiente	Declarada	Ecológica	Control C.	Determinada
			Media				
14-009-004-00062-003	101000	S	19,12	1,09	1,09	-	1,09
14-009-004-00067-002	101000	S	14,08	0,10	0,10	-	0,10
14-009-004-00069-003	101000	S	9,12	0,98	0,98	-	0,98
14-009-004-00070-004	101000	S	12,81	11,92	11,92	-	11,92
14-009-004-00071-001	101000	S	8,77	0,58	0,58	-	0,58
14-009-004-00072-002	101000	S	12,01	1,44	1,44	-	1,44
14-009-004-00073-002	101000	S	10,36	1,22	1,22	-	1,22
14-009-005-00031-001	101000	S	11,65	0,46	0,46	-	0,46
14-009-005-00032-001	101000	S	8,97	0,92	0,92	-	0,92
14-009-005-00033-001	101000	S	9,59	0,87	0,87	-	0,87
14-009-005-00034-002	101000	S	13,87	4,01	4,01	-	4,01
14-009-005-00035-001	101000	S	11,24	1,67	1,67	-	1,67
14-009-005-00036-003	101000	S	10,63	0,04	0,04	-	0,04
14-009-005-00036-004	101000	S	9,27	3,42	3,42	-	3,42
14-009-005-00037-002	101000	S	8,12	0,37	0,37	-	0,37
14-009-005-00037-003	101000	S	9,76	0,03	0,03	-	0,03
14-009-005-00038-001	101000	S	14,41	1,37	1,37	-	1,37
14-009-005-00039-002	101000	S	11,75	2,53	2,53	-	2,53
14-009-005-00042-001	101000	S	8,60	0,05	0,05	-	0,05
14-009-005-00043-001	101000	S	10,44	1,26	1,26	-	1,26
14-009-005-00045-001	101000	S	13,86	1,09	1,09	-	1,09
14-009-005-00047-002	101000	S	16,80	0,68	0,68	-	0,68
14-009-004-00073-003	101000	S	7,66	0,77	0,77	-	0,77
14-009-005-00039-003	101000	S	6,19	0,08	0,08	-	0,08
14-009-005-00041-001	101000	S	6,94	0,80	0,80	-	0,80

APellidos y nombre / Razón social **NIF** **Expediente**
 CABANILLAS RUIZ OSCAR 80155949Y 3041785

Resumen de superficies

			SUPERFICIE (Hectáreas)				
GRUPO			Declarada	Determinada	Resuelta		
HERBÁCEOS			2,36	2,36	2,36		
			SUPERFICIE (Hectáreas)				
REFERENCIA SIGPAC	CULTIVO	SEC_REG	Pendiente	Declarada	Ecológica	Control C.	Determinada
			Media				
14-023-019-00006-001	12000	S		0,85	0,85	-	0,85
14-023-019-00022-001	12000	S		0,40	0,40	-	0,40
14-023-019-00110-001	12000	S		0,95	0,95	-	0,95
14-023-019-00110-003	12000	S		0,16	0,16	-	0,16

APellidos y nombre / Razón social **NIF** **Expediente**
 CABEZAS MARQUEZ JOSEFA 30200985F 3041137

Resumen de superficies

			SUPERFICIE (Hectáreas)				
GRUPO			Declarada	Determinada	Resuelta		
HERBÁCEOS			38,29	38,29	38,29		
			SUPERFICIE (Hectáreas)				
REFERENCIA SIGPAC	CULTIVO	SEC_REG	Pendiente	Declarada	Ecológica	Control C.	Determinada
			Media				
14-029-052-00049-007	8000	S		0,73	0,73	-	0,73
14-029-053-00006-001	8000	S		7,56	7,56	-	7,56
14-029-058-00022-003	8000	S		2,96	2,96	-	2,96
14-029-058-00023-003	8000	S		4,88	4,88	-	4,88
14-029-059-00013-002	8000	S		22,16	22,16	-	22,16

APELLIDOS Y NOMBRE / RAZÓN SOCIAL **NIF** **EXPEDIENTE**
 CABRERA ARANDA FRANCISCO 30212275G 3037819

Resumen de superficiesSUPERFICIE (Hectáreas)

GRUPO Declarada Determinada Resuelta
 OLIVAR 3,13 3,13 3,13

<u>REFERENCIA SIGPAC</u>	<u>CULTIVO</u>	<u>SEC_REG</u>	<u>SUPERFICIE (Hectáreas)</u>				
			<u>Pendiente</u>	<u>Declarada</u>	<u>Ecológica</u>	<u>Control C.</u>	<u>Determinada</u>
			<u>Media</u>				
14-054-044-00138-001	101000	S	26,35	1,19	1,19	-	1,19
14-054-044-00148-001	101000	S	19,33	0,96	0,96	-	0,96
14-054-044-00148-002	101000	S	37,64	0,98	0,98	-	0,98

APELLIDOS Y NOMBRE / RAZÓN SOCIAL **NIF** **EXPEDIENTE**
 CABRERA MUÑOZ HIPOLITO 30113181V 3027404

Resumen de superficiesSUPERFICIE (Hectáreas)

GRUPO Declarada Determinada Resuelta
 OLIVAR 9,37 9,37 9,37

<u>REFERENCIA SIGPAC</u>	<u>CULTIVO</u>	<u>SEC_REG</u>	<u>SUPERFICIE (Hectáreas)</u>				
			<u>Pendiente</u>	<u>Declarada</u>	<u>Ecológica</u>	<u>Control C.</u>	<u>Determinada</u>
			<u>Media</u>				
14-006-010-00018-007	101000	S	9,89	0,06	0,06	-	0,06
14-006-010-00018-008	101000	S	21,73	9,31	9,31	-	9,31

APELLIDOS Y NOMBRE / RAZÓN SOCIAL **NIF** **EXPEDIENTE**
 CABRERA RUIZ HERMINIA 30189896G 3018257

Resumen de superficiesSUPERFICIE (Hectáreas)

GRUPO Declarada Determinada Resuelta
 OLIVAR 8,02 8,02 8,02

<u>REFERENCIA SIGPAC</u>	<u>CULTIVO</u>	<u>SEC_REG</u>	<u>SUPERFICIE (Hectáreas)</u>				
			<u>Pendiente</u>	<u>Declarada</u>	<u>Ecológica</u>	<u>Control C.</u>	<u>Determinada</u>
			<u>Media</u>				
14-070-018-00017-001	101000	S	8,27	0,25	0,25	-	0,25
14-070-018-00018-006	101000	S	8,60	0,03	0,03	-	0,03
14-070-018-00018-017	101000	S	8,84	1,70	1,70	-	1,70
14-070-018-00025-001	101000	S	10,19	0,05	0,05	-	0,05
14-070-018-00025-004	101000	S	9,53	0,76	0,76	-	0,76
14-070-018-00025-010	101000	S	12,92	0,62	0,62	-	0,62
14-070-018-00025-024	101000	S	10,40	0,10	0,10	-	0,10
14-070-018-00018-008	101000	S	5,48	0,53	0,53	-	0,53
14-070-018-00018-009	101000	S	7,72	2,11	2,11	-	2,11
14-070-018-00019-003	101000	S	5,78	0,76	0,76	-	0,76
14-070-018-00020-001	101000	S	7,82	0,80	0,80	-	0,80
14-070-018-00025-012	101000	S	4,32	0,15	0,15	-	0,15
14-070-018-00025-013	101000	S	6,35	0,03	0,03	-	0,03
14-070-018-00025-020	101000	S	6,92	0,13	0,13	-	0,13

APELLIDOS Y NOMBRE / RAZÓN SOCIAL **NIF** **EXPEDIENTE**
 C.G. JOSE GALAN E HIJOS E14104731 3017045

Resumen de superficiesSUPERFICIE (Hectáreas)

GRUPO Declarada Determinada Resuelta
 OLIVAR 6,54 6,54 6,54

<u>REFERENCIA SIGPAC</u>	<u>CULTIVO</u>	<u>SEC_REG</u>	<u>SUPERFICIE (Hectáreas)</u>				
			<u>Pendiente</u>	<u>Declarada</u>	<u>Ecológica</u>	<u>Control C.</u>	<u>Determinada</u>
			<u>Media</u>				
14-002-010-00010-003	101000	S	14,52	2,07	2,07	-	2,07
14-002-047-00026-008	101000	S	9,07	2,52	2,52	-	2,52
14-002-032-00066-002	101000	S	4,52	1,95	1,95	-	1,95

APELLIDOS Y NOMBRE / RAZÓN SOCIAL **NIF** **EXPEDIENTE**
 CORTES ROBLEDO JOAQUIN 30178086Q 3036109

Resumen de superficiesSUPERFICIE (Hectáreas)

GRUPO Declarada Determinada Resuelta
 HERBÁCEOS 30,54 30,54 30,54

<u>REFERENCIA SIGPAC</u>	<u>CULTIVO</u>	<u>SEC_REG</u>	<u>SUPERFICIE (Hectáreas)</u>				
			<u>Pendiente</u> <u>Media</u>	<u>Declarada</u>	<u>Ecológica</u>	<u>Control C.</u> <u>Determinada</u>	
14-029-012-00002-008	12000	S		30,54	30,54	-	30,54

APELLIDOS Y NOMBRE / RAZÓN SOCIAL **NIF** **EXPEDIENTE**
 CORTES ROBLEDO SANTIAGO RAMON 30191140Y 3036110

Resumen de superficiesSUPERFICIE (Hectáreas)

GRUPO Declarada Determinada Resuelta
 HERBÁCEOS 53,62 53,62 53,62

<u>REFERENCIA SIGPAC</u>	<u>CULTIVO</u>	<u>SEC_REG</u>	<u>SUPERFICIE (Hectáreas)</u>				
			<u>Pendiente</u> <u>Media</u>	<u>Declarada</u>	<u>Ecológica</u>	<u>Control C.</u> <u>Determinada</u>	
14-029-011-00020-007	5000	S		14,59	14,59	-	14,59
14-029-011-00020-008	40000	S		13,36	13,36	-	13,36
14-029-012-00001-001	5000	S		0,69	0,69	-	0,69
14-029-012-00031-003	8000	S		7,92	7,92	-	7,92
14-029-012-00032-003	8000	S		17,06	17,06	-	17,06

APELLIDOS Y NOMBRE / RAZÓN SOCIAL **NIF** **EXPEDIENTE**
 COTO BAJO EXPLOT AGRIC Y GANAD, A14094650 3000174

Resumen de superficiesSUPERFICIE (Hectáreas)

GRUPO Declarada Determinada Resuelta
 OLIVAR 863,54 863,54 863,54

<u>REFERENCIA SIGPAC</u>	<u>CULTIVO</u>	<u>SEC_REG</u>	<u>SUPERFICIE (Hectáreas)</u>				
			<u>Pendiente</u> <u>Media</u>	<u>Declarada</u>	<u>Ecológica</u>	<u>Control C.</u> <u>Determinada</u>	
14-005-011-00009-006	101000	R	9,56	0,45	0,45	-	0,45
14-005-011-00013-003	101000	R	10,67	3,35	3,35	-	3,35
14-033-001-00003-004	101000	R	12,69	128,86	128,86	-	128,86
14-033-001-00003-009	101000	R	8,95	88,16	88,16	-	88,16
14-033-001-00004-006	101000	R	8,54	62,85	62,85	-	62,85
14-033-001-00005-005	101000	R	10,35	141,33	141,33	-	141,33
14-033-001-00005-044	101000	R	10,82	1,43	1,43	-	1,43
14-033-002-00012-006	101000	R	10,15	172,77	172,77	-	172,77
14-033-002-00012-011	101000	R	8,69	10,30	10,30	-	10,30
14-033-004-00023-001	101000	R	9,90	3,27	3,27	-	3,27
14-005-011-00012-001	101000	R	4,84	78,58	78,58	-	78,58
14-005-011-00013-004	101000	R	4,79	7,40	7,40	-	7,40
14-005-011-00025-005	101000	R	6,88	65,32	65,32	-	65,32
14-005-013-00005-001	101000	R	1,64	1,13	1,13	-	1,13
14-005-013-00005-004	101000	R	4,70	21,79	21,79	-	21,79
14-005-013-00007-001	101000	R	1,14	3,80	3,80	-	3,80
14-005-013-00040-002	101000	R	1,44	1,74	1,74	-	1,74
14-033-001-00001-001	101000	R	6,74	12,82	12,82	-	12,82
14-033-001-00001-013	101000	R	3,99	13,72	13,72	-	13,72
14-033-001-00004-003	101000	R	6,78	16,87	16,87	-	16,87
14-033-001-00004-008	101000	R	4,66	13,34	13,34	-	13,34
14-033-001-00006-002	101000	R	2,94	10,97	10,97	-	10,97
14-033-001-00006-005	101000	R	3,98	0,68	0,68	-	0,68
14-033-001-00006-007	101000	R	0,83	2,61	2,61	-	2,61

APELLIDOS Y NOMBRE / RAZÓN SOCIAL **NIF** **EXPEDIENTE**
 CRESPO FERNANDEZ ADOLFO 21403047Y 3026323

Resumen de superficies

			<u>SUPERFICIE (Hectáreas)</u>					
<u>GRUPO</u>			<u>Declarada</u>	<u>Determinada</u>	<u>Resuelta</u>			
HERBÁCEOS			12,66	12,66	12,66			
			<u>Pendiente</u>					<u>SUPERFICIE (Hectáreas)</u>
<u>REFERENCIA SIGPAC</u>	<u>CULTIVO</u>	<u>SEC_REG</u>	<u>Media</u>	<u>Declarada</u>	<u>Ecológica</u>	<u>Control C.</u>	<u>Determinada</u>	
14-062-010-00023-002	8000	S		12,66	12,66	-	12,66	

APELLIDOS Y NOMBRE / RAZÓN SOCIAL **NIF** **EXPEDIENTE**
 DEHESA DE CANTARERO VIEJO S.L. B82434796 3036590

Resumen de superficies

			<u>SUPERFICIE (Hectáreas)</u>					
<u>GRUPO</u>			<u>Declarada</u>	<u>Determinada</u>	<u>Resuelta</u>			
HERBÁCEOS			36,50	36,50	36,50			
			<u>Pendiente</u>					<u>SUPERFICIE (Hectáreas)</u>
<u>REFERENCIA SIGPAC</u>	<u>CULTIVO</u>	<u>SEC_REG</u>	<u>Media</u>	<u>Declarada</u>	<u>Ecológica</u>	<u>Control C.</u>	<u>Determinada</u>	
14-016-018-00007-001	12000	S		36,50	36,50	-	36,50	

APELLIDOS Y NOMBRE / RAZÓN SOCIAL **NIF** **EXPEDIENTE**
 DEHESA DE NAVALAZARZA S.L. B82434762 3036591

Resumen de superficies

			<u>SUPERFICIE (Hectáreas)</u>					
<u>GRUPO</u>			<u>Declarada</u>	<u>Determinada</u>	<u>Resuelta</u>			
HERBÁCEOS			36,25	36,25	36,25			
			<u>Pendiente</u>					<u>SUPERFICIE (Hectáreas)</u>
<u>REFERENCIA SIGPAC</u>	<u>CULTIVO</u>	<u>SEC_REG</u>	<u>Media</u>	<u>Declarada</u>	<u>Ecológica</u>	<u>Control C.</u>	<u>Determinada</u>	
14-016-029-00006-005	12000	S		36,25	36,25	-	36,25	

APELLIDOS Y NOMBRE / RAZÓN SOCIAL **NIF** **EXPEDIENTE**
 DELGADO DIAZ EZEQUIEL 48867422N 3031621

Resumen de superficies

			<u>SUPERFICIE (Hectáreas)</u>					
<u>GRUPO</u>			<u>Declarada</u>	<u>Determinada</u>	<u>Resuelta</u>			
FRUTALES			1,64	1,64	1,64			
			<u>Pendiente</u>					<u>SUPERFICIE (Hectáreas)</u>
<u>REFERENCIA SIGPAC</u>	<u>CULTIVO</u>	<u>SEC_REG</u>	<u>Media</u>	<u>Declarada</u>	<u>Ecológica</u>	<u>Control C.</u>	<u>Determinada</u>	
14-055-031-00153-001	211000	R		0,39	0,39	-	0,39	
14-055-032-00189-001	211000	R		0,17	0,17	-	0,17	
14-055-032-00214-001	211000	R		0,69	0,69	-	0,69	
14-055-032-00214-002	211000	R		0,39	0,39	-	0,39	

APELLIDOS Y NOMBRE / RAZÓN SOCIAL **NIF** **EXPEDIENTE**
 DELGADO FERNANDEZ JOSE MANUEL 30196664X 3031931

Resumen de superficies

			<u>SUPERFICIE (Hectáreas)</u>					
<u>GRUPO</u>			<u>Declarada</u>	<u>Determinada</u>	<u>Resuelta</u>			
OLIVAR			1,96	1,96	1,96			
			<u>Pendiente</u>					<u>SUPERFICIE (Hectáreas)</u>
<u>REFERENCIA SIGPAC</u>	<u>CULTIVO</u>	<u>SEC_REG</u>	<u>Media</u>	<u>Declarada</u>	<u>Ecológica</u>	<u>Control C.</u>	<u>Determinada</u>	
14-029-078-00054-002	101000	S	1,90	0,26	0,26	-	0,26	
14-029-078-00054-003	101000	S	5,52	1,30	1,30	-	1,30	
14-029-078-00054-004	101000	S	2,28	0,40	0,40	-	0,40	



APELLIDOS Y NOMBRE / RAZÓN SOCIAL **NIF** **EXPEDIENTE**
 DELGADO GALAN JOSE MANUEL 30477508R 3035786

Resumen de superficies

			<u>SUPERFICIE (Hectáreas)</u>					
<u>GRUPO</u>			<u>Declarada</u>	<u>Determinada</u>	<u>Resuelta</u>			
OLIVAR			2,40	2,40	2,40			
			<u>Pendiente</u>					<u>SUPERFICIE (Hectáreas)</u>
<u>REFERENCIA SIGPAC</u>	<u>CULTIVO</u>	<u>SEC_REG</u>	<u>Media</u>	<u>Declarada</u>	<u>Ecológica</u>	<u>Control C.</u>	<u>Determinada</u>	
14-042-013-00174-001	101000	S	17,51	2,40	2,40	-	2,40	

APELLIDOS Y NOMBRE / RAZÓN SOCIAL **NIF** **EXPEDIENTE**
 DELGADO ORTIZ ANTONIO LORENZO 80149517Z 3032754

Resumen de superficies

			<u>SUPERFICIE (Hectáreas)</u>					
<u>GRUPO</u>			<u>Declarada</u>	<u>Determinada</u>	<u>Resuelta</u>			
HERBÁCEOS			90,44	90,44	90,44			
			<u>Pendiente</u>					<u>SUPERFICIE (Hectáreas)</u>
<u>REFERENCIA SIGPAC</u>	<u>CULTIVO</u>	<u>SEC_REG</u>	<u>Media</u>	<u>Declarada</u>	<u>Ecológica</u>	<u>Control C.</u>	<u>Determinada</u>	
14-064-013-00002-001	8000	S		38,65	38,65	-	38,65	
14-064-015-00003-004	8000	S		51,79	51,79	-	51,79	

APELLIDOS Y NOMBRE / RAZÓN SOCIAL **NIF** **EXPEDIENTE**
 DELGADO ORTIZ PEDRO LUIS 30205597L 3032755

Resumen de superficies

			<u>SUPERFICIE (Hectáreas)</u>					
<u>GRUPO</u>			<u>Declarada</u>	<u>Determinada</u>	<u>Resuelta</u>			
HERBÁCEOS			54,39	54,39	54,39			
			<u>Pendiente</u>					<u>SUPERFICIE (Hectáreas)</u>
<u>REFERENCIA SIGPAC</u>	<u>CULTIVO</u>	<u>SEC_REG</u>	<u>Media</u>	<u>Declarada</u>	<u>Ecológica</u>	<u>Control C.</u>	<u>Determinada</u>	
14-064-014-00006-003	8000	S		29,39	29,39	-	29,39	
14-064-014-00007-004	8000	S		25,00	25,00	-	25,00	

APELLIDOS Y NOMBRE / RAZÓN SOCIAL **NIF** **EXPEDIENTE**
 DUEÑAS DORADO CESAREO 30193517Z 3036384

Resumen de superficies

			<u>SUPERFICIE (Hectáreas)</u>					
<u>GRUPO</u>			<u>Declarada</u>	<u>Determinada</u>	<u>Resuelta</u>			
OLIVAR			7,66	7,66	7,66			
			<u>Pendiente</u>					<u>SUPERFICIE (Hectáreas)</u>
<u>REFERENCIA SIGPAC</u>	<u>CULTIVO</u>	<u>SEC_REG</u>	<u>Media</u>	<u>Declarada</u>	<u>Ecológica</u>	<u>Control C.</u>	<u>Determinada</u>	
14-047-001-00008-001	101000	S	32,42	2,64	2,64	-	2,64	
14-054-056-00087-004	101000	S	61,13	4,68	4,68	-	4,68	
14-054-056-00093-001	101000	S	41,28	0,34	0,39	-	0,34	

APELLIDOS Y NOMBRE / RAZÓN SOCIAL **NIF** **EXPEDIENTE**
 DUEÑAS LOPEZ BATILDE 75680340J 3041458

Resumen de superficies

			<u>SUPERFICIE (Hectáreas)</u>					
<u>GRUPO</u>			<u>Declarada</u>	<u>Determinada</u>	<u>Resuelta</u>			
HERBÁCEOS			52,02	52,02	52,02			
			<u>Pendiente</u>					<u>SUPERFICIE (Hectáreas)</u>
<u>REFERENCIA SIGPAC</u>	<u>CULTIVO</u>	<u>SEC_REG</u>	<u>Media</u>	<u>Declarada</u>	<u>Ecológica</u>	<u>Control C.</u>	<u>Determinada</u>	
14-051-009-00027-002	40001	S		21,84	21,84	-	21,84	
14-051-009-00030-001	40001	S		5,68	5,68	-	5,68	
14-062-030-00019-001	40001	S		18,36	18,36	-	18,36	
14-062-030-00040-001	8000	S		1,64	1,64	-	1,64	
14-062-030-00053-001	8000	S		4,50	4,50	-	4,50	

APellidos y nombre / Razón social **NIF** **Expediente**
 DURAN DURAN EVA 80143663W 3038090

Resumen de superficies

SUPERFICIE (Hectáreas)

GRUPO **Declarada** **Determinada** **Resuelta**
 OLIVAR 12,88 12,88 12,88

REFERENCIA SIGPAC	CULTIVO	SEC_REG	Pendiente		SUPERFICIE (Hectáreas)			
			Media	Declarada	Ecológica	Control C.	Determinada	
14-054-062-00053-001	101000	S	50,11	3,24	3,24	-	3,24	
14-054-062-00055-001	101000	S	57,79	4,26	4,26	-	4,26	
14-054-062-00055-005	101000	S	31,70	3,95	3,95	-	3,95	
14-054-062-00092-001	101000	S	21,82	0,31	0,31	-	0,31	
14-054-062-00093-001	101000	S	23,23	0,64	0,64	-	0,64	
14-054-062-00094-001	101000	S	21,42	0,42	0,42	-	0,42	
14-054-062-00095-001	101000	S	27,64	0,06	0,06	-	0,06	

APellidos y nombre / Razón social **NIF** **Expediente**
 EL FONTANAL S.C.P. J14914550 3039544

Resumen de superficies

SUPERFICIE (Hectáreas)

GRUPO **Declarada** **Determinada** **Resuelta**
 OLIVAR 9,12 9,12 9,12

REFERENCIA SIGPAC	CULTIVO	SEC_REG	Pendiente		SUPERFICIE (Hectáreas)			
			Media	Declarada	Ecológica	Control C.	Determinada	
14-001-022-00014-002	101000	S	21,90	0,26	0,26	-	0,26	
14-001-022-00014-003	101000	S	32,62	1,06	1,06	-	1,06	
14-069-042-00151-003	101000	S	21,88	0,03	0,03	-	0,03	
14-069-042-00151-004	101000	S	17,89	0,01	0,01	-	0,01	
14-069-042-00151-005	101000	S	25,84	0,01	0,01	-	0,01	
14-069-042-00151-006	101000	S	16,95	0,01	0,01	-	0,01	
14-069-042-00151-011	101000	S	22,30	1,35	1,35	-	1,35	
14-069-042-00152-003	101000	S	20,55	6,39	6,39	-	6,39	

APellidos y nombre / Razón social **NIF** **Expediente**
 EL REDONDILLO CB E14718787 3017812

Resumen de superficies

SUPERFICIE (Hectáreas)

GRUPO **Declarada** **Determinada** **Resuelta**
 OLIVAR 26,99 26,99 26,99

REFERENCIA SIGPAC	CULTIVO	SEC_REG	Pendiente		SUPERFICIE (Hectáreas)			
			Media	Declarada	Ecológica	Control C.	Determinada	
14-007-008-00148-001	101000	S	21,95	2,52	2,52	-	2,52	
14-007-008-00148-004	101000	S	34,75	4,43	4,43	-	4,43	
14-007-008-00148-005	101000	S	34,03	0,29	0,29	-	0,29	
14-007-008-00148-009	101000	S	21,36	0,09	0,09	-	0,09	
14-007-008-00148-010	101000	S	34,61	0,04	0,04	-	0,04	
14-007-008-00148-024	101000	S	46,64	0,01	0,01	-	0,01	
14-007-008-00149-001	101000	S	29,62	0,66	0,66	-	0,66	
14-007-008-00149-002	101000	S	20,95	12,59	12,59	-	12,59	
14-007-008-00149-005	101000	S	20,81	0,02	0,02	-	0,02	
14-007-008-00149-006	101000	S	10,56	0,02	0,02	-	0,02	
14-007-008-00149-008	101000	S	21,25	0,05	0,05	-	0,05	
14-007-008-00149-009	101000	S	23,03	0,05	0,05	-	0,05	
14-019-004-00023-003	101000	S	25,80	1,84	1,84	-	1,84	
14-019-004-00070-002	101000	S	24,25	4,36	4,36	-	4,36	
14-007-008-00149-007	101000	S	4,70	0,02	0,02	-	0,02	

APELLIDOS Y NOMBRE / RAZÓN SOCIAL **NIF** **EXPEDIENTE**
 ESCOBAR PEQUEÑO ANTONIO LUIS 30191721N 3036577

Resumen de superficies

SUPERFICIE (Hectáreas)

GRUPO **Declarada** **Determinada** **Resuelta**
 HERBÁCEOS 62,59 62,59 62,59

<u>REFERENCIA SIGPAC</u>	<u>CULTIVO</u>	<u>SEC_REG</u>	<u>SUPERFICIE (Hectáreas)</u>				
			<u>Pendiente</u>	<u>Declarada</u>	<u>Ecológica</u>	<u>Control C.</u>	<u>Determinada</u>
			<u>Media</u>				
14-029-016-00081-001	40001	S		12,63	12,63	-	12,63
14-032-007-00001-001	40000	S		10,00	10,00	-	10,00
14-032-007-00001-001	8000	S		39,96	39,96	-	39,96

APELLIDOS Y NOMBRE / RAZÓN SOCIAL **NIF** **EXPEDIENTE**
 ESCRIBANO CAMACHO JOSE 30479976P 3039039

Resumen de superficies

SUPERFICIE (Hectáreas)

GRUPO **Declarada** **Determinada** **Resuelta**
 OLIVAR 2,82 2,82 2,82

<u>REFERENCIA SIGPAC</u>	<u>CULTIVO</u>	<u>SEC_REG</u>	<u>SUPERFICIE (Hectáreas)</u>				
			<u>Pendiente</u>	<u>Declarada</u>	<u>Ecológica</u>	<u>Control C.</u>	<u>Determinada</u>
			<u>Media</u>				
14-047-008-00069-005	101000	S	27,66	0,01	0,01	-	0,01
14-047-008-00069-006	101000	S	26,66	0,58	0,58	-	0,58
14-047-008-00069-007	101000	S	24,39	0,01	0,01	-	0,01
14-047-008-00069-008	101000	S	35,15	0,01	0,01	-	0,01
14-047-008-00069-009	101000	S	35,51	0,01	0,01	-	0,01
14-047-008-00069-010	101000	S	16,91	0,26	0,26	-	0,26
14-047-008-00069-011	101000	S	22,39	1,01	1,01	-	1,01
14-047-008-00069-012	101000	S	36,63	0,24	0,24	-	0,24
14-047-008-00069-013	101000	S	34,70	0,02	0,02	-	0,02
14-047-008-00111-005	101000	S	21,72	0,07	0,07	-	0,07
14-047-008-00111-011	101000	S	25,04	0,11	0,11	-	0,11
14-047-008-00111-012	101000	S	39,18	0,03	0,03	-	0,03
14-047-008-00111-013	101000	S	33,80	0,31	0,31	-	0,31
14-047-008-00111-014	101000	S	46,37	0,15	0,15	-	0,15

APELLIDOS Y NOMBRE / RAZÓN SOCIAL **NIF** **EXPEDIENTE**
 ESCRIBANO CAMACHO VICENTE 30788680Y 3039040

Resumen de superficies

SUPERFICIE (Hectáreas)

GRUPO **Declarada** **Determinada** **Resuelta**
 OLIVAR 8,67 8,67 8,67

<u>REFERENCIA SIGPAC</u>	<u>CULTIVO</u>	<u>SEC_REG</u>	<u>SUPERFICIE (Hectáreas)</u>				
			<u>Pendiente</u>	<u>Declarada</u>	<u>Ecológica</u>	<u>Control C.</u>	<u>Determinada</u>
			<u>Media</u>				
14-047-008-00073-004	101000	S	32,89	8,64	8,64	-	8,64
14-047-008-00073-009	101000	S	20,04	0,01	0,01	-	0,01
14-047-008-00073-012	101000	S	35,73	0,02	0,02	-	0,02

APELLIDOS Y NOMBRE / RAZÓN SOCIAL **NIF** **EXPEDIENTE**
 ESCRIBANO FLORES PEDRO 80115555T 3039089

Resumen de superficies

SUPERFICIE (Hectáreas)

GRUPO **Declarada** **Determinada** **Resuelta**
 OLIVAR 2,66 2,66 2,66

<u>REFERENCIA SIGPAC</u>	<u>CULTIVO</u>	<u>SEC_REG</u>	<u>SUPERFICIE (Hectáreas)</u>				
			<u>Pendiente</u>	<u>Declarada</u>	<u>Ecológica</u>	<u>Control C.</u>	<u>Determinada</u>
			<u>Media</u>				
14-047-002-00061-001	101000	S	24,84	0,04	0,04	-	0,04
14-047-003-00006-002	101000	S	22,45	1,99	1,99	-	1,99
14-047-003-00071-001	101000	S	29,25	0,63	0,63	-	0,63

APELLIDOS Y NOMBRE / RAZÓN SOCIAL **NIF** **EXPEDIENTE**
 ESQUINAS LUJÁN TRÁNSITO 30193012S 3033115

Resumen de superficies

SUPERFICIE (Hectáreas)

GRUPO **Declarada** **Determinada** **Resuelta**
 OLIVAR 2,99 2,99 2,99

<u>REFERENCIA SIGPAC</u>	<u>CULTIVO</u>	<u>SEC_REG</u>	<u>Pendiente</u>		<u>SUPERFICIE (Hectáreas)</u>			
			<u>Media</u>	<u>Declarada</u>	<u>Ecológica</u>	<u>Control C.</u>	<u>Determinada</u>	
14-032-001-00202-001	101000	S	15,97	2,95	2,95	-	2,95	
14-032-001-00202-005	101000	S	19,47	0,01	0,01	-	0,01	
14-032-001-00202-009	101000	S	21,34	0,01	0,01	-	0,01	
14-032-001-00202-011	101000	S	11,32	0,01	0,01	-	0,01	
14-032-001-00202-012	101000	S	9,44	0,01	0,01	-	0,01	

APELLIDOS Y NOMBRE / RAZÓN SOCIAL **NIF** **EXPEDIENTE**
 EXPLOTACIONES ECOLOGICAS LA VEGA, B14916555 3041084

Resumen de superficies

SUPERFICIE (Hectáreas)

GRUPO **Declarada** **Determinada** **Resuelta**
 OLIVAR 47,61 47,61 47,61

<u>REFERENCIA SIGPAC</u>	<u>CULTIVO</u>	<u>SEC_REG</u>	<u>Pendiente</u>		<u>SUPERFICIE (Hectáreas)</u>			
			<u>Media</u>	<u>Declarada</u>	<u>Ecológica</u>	<u>Control C.</u>	<u>Determinada</u>	
14-047-002-00056-001	101000	S	39,24	47,61	47,61	-	47,61	

APELLIDOS Y NOMBRE / RAZÓN SOCIAL **NIF** **EXPEDIENTE**
 EXPLOTACIONES EL GAMONAL S.L. B14672406 3030652

Resumen de superficies

SUPERFICIE (Hectáreas)

GRUPO **Declarada** **Determinada** **Resuelta**
 OLIVAR 108,60 108,60 108,60

<u>REFERENCIA SIGPAC</u>	<u>CULTIVO</u>	<u>SEC_REG</u>	<u>Pendiente</u>		<u>SUPERFICIE (Hectáreas)</u>			
			<u>Media</u>	<u>Declarada</u>	<u>Ecológica</u>	<u>Control C.</u>	<u>Determinada</u>	
14-053-016-00022-002	101000	R	13,21	0,97	0,97	-	0,97	
14-053-017-00001-005	101000	R	8,80	36,33	36,33	-	36,33	
14-053-017-00002-001	101000	R	12,28	8,04	8,04	-	8,04	
14-053-017-00076-003	101000	R	9,74	26,79	26,79	-	26,79	
14-053-017-00093-001	101000	R	16,79	0,53	0,53	-	0,53	
14-053-017-00094-004	101000	R	18,38	0,71	0,71	-	0,71	
14-053-017-00096-001	101000	R	9,70	7,50	7,50	-	7,50	
14-053-017-00095-001	101000	R	6,77	27,73	27,73	-	27,73	

APELLIDOS Y NOMBRE / RAZÓN SOCIAL **NIF** **EXPEDIENTE**
 FABIOS MUÑOZ MANUEL 45740479B 3018261

Resumen de superficies

SUPERFICIE (Hectáreas)

GRUPO **Declarada** **Determinada** **Resuelta**
 HERBÁCEOS 23,25 23,25 23,25

<u>REFERENCIA SIGPAC</u>	<u>CULTIVO</u>	<u>SEC_REG</u>	<u>Pendiente</u>		<u>SUPERFICIE (Hectáreas)</u>			
			<u>Media</u>	<u>Declarada</u>	<u>Ecológica</u>	<u>Control C.</u>	<u>Determinada</u>	
14-006-016-00023-001	40000	S		18,00	18,00	-	18,00	
14-006-016-00023-002	8000	S		4,00	4,00	-	4,00	
14-006-016-00024-002	8000	S		1,25	1,25	-	1,25	

APELLIDOS Y NOMBRE / RAZÓN SOCIAL **NIF** **EXPEDIENTE**
 FERNANDEZ CABANILLAS MARGARITA 80132186W 3040760

Resumen de superficies

SUPERFICIE (Hectáreas)

GRUPO **Declarada** **Determinada** **Resuelta**
 CÍTRICOS 7,93 7,93 7,93

<u>REFERENCIA SIGPAC</u>	<u>CULTIVO</u>	<u>SEC_REG</u>	<u>Pendiente</u>		<u>SUPERFICIE (Hectáreas)</u>			
			<u>Media</u>	<u>Declarada</u>	<u>Ecológica</u>	<u>Control C.</u>	<u>Determinada</u>	
14-036-024-00023-002	206000	R		7,93	7,93	-	7,93	

APELLIDOS Y NOMBRE / RAZÓN SOCIAL **NIF** **EXPEDIENTE**
 FERNANDEZ CAMPOS MARIA LUCIA 16541217P 3041995

Resumen de superficies

SUPERFICIE (Hectáreas)

GRUPO **Declarada** **Determinada** **Resuelta**
 HERBÁCEOS 14,40 14,40 14,40

<u>REFERENCIA SIGPAC</u>	<u>CULTIVO</u>	<u>SEC_REG</u>	<u>SUPERFICIE (Hectáreas)</u>				
			<u>Pendiente</u>	<u>Declarada</u>	<u>Ecológica</u>	<u>Control C.</u>	<u>Determinada</u>
			<u>Media</u>				
14-062-031-00014-001	13000	S		1,39	1,39	-	1,39
14-062-031-00015-001	40000	S		5,00	5,00	-	5,00
14-062-031-00015-001	13000	S		8,01	8,01	-	8,01

APELLIDOS Y NOMBRE / RAZÓN SOCIAL **NIF** **EXPEDIENTE**
 FERNANDEZ FERNANDEZ RAQUEL 44358356G 3039092

Resumen de superficies

SUPERFICIE (Hectáreas)

GRUPO **Declarada** **Determinada** **Resuelta**
 OLIVAR 6,83 6,83 6,83

<u>REFERENCIA SIGPAC</u>	<u>CULTIVO</u>	<u>SEC_REG</u>	<u>SUPERFICIE (Hectáreas)</u>				
			<u>Pendiente</u>	<u>Declarada</u>	<u>Ecológica</u>	<u>Control C.</u>	<u>Determinada</u>
			<u>Media</u>				
14-047-022-00055-002	101000	S	70,66	4,57	4,57	-	4,57
14-047-022-00075-001	101000	S	40,90	2,25	2,25	-	2,25
14-047-022-00076-001	101000	S	65,37	0,01	0,01	-	0,01

APELLIDOS Y NOMBRE / RAZÓN SOCIAL **NIF** **EXPEDIENTE**
 FERNANDEZ PEINADO ANTONIO 75629475R 3039095

Resumen de superficies

SUPERFICIE (Hectáreas)

GRUPO **Declarada** **Determinada** **Resuelta**
 OLIVAR 3,39 3,39 3,39

<u>REFERENCIA SIGPAC</u>	<u>CULTIVO</u>	<u>SEC_REG</u>	<u>SUPERFICIE (Hectáreas)</u>				
			<u>Pendiente</u>	<u>Declarada</u>	<u>Ecológica</u>	<u>Control C.</u>	<u>Determinada</u>
			<u>Media</u>				
14-047-010-00032-001	101000	S	44,31	0,31	0,31	-	0,31
14-047-023-00071-002	101000	S	43,38	3,08	3,08	-	3,08

APELLIDOS Y NOMBRE / RAZÓN SOCIAL **NIF** **EXPEDIENTE**
 FERNANDEZ RICO DIEGO 30132151N 3033805

Resumen de superficies

SUPERFICIE (Hectáreas)

GRUPO **Declarada** **Determinada** **Resuelta**
 HERBÁCEOS 28,76 28,76 28,76

<u>REFERENCIA SIGPAC</u>	<u>CULTIVO</u>	<u>SEC_REG</u>	<u>SUPERFICIE (Hectáreas)</u>				
			<u>Pendiente</u>	<u>Declarada</u>	<u>Ecológica</u>	<u>Control C.</u>	<u>Determinada</u>
			<u>Media</u>				
14-008-013-00029-001	40000	S		5,24	5,24	-	5,24
14-008-013-00029-001	5000	S		2,35	2,35	-	2,35
14-008-013-00029-001	8000	S		0,87	0,87	-	0,87
14-008-013-00033-009	8000	S		11,00	11,00	-	11,00
14-008-042-00008-001	8000	S		9,30	9,30	-	9,30

APELLIDOS Y NOMBRE / RAZÓN SOCIAL **NIF** **EXPEDIENTE**
 FERRER FERNÁNDEZ ANTONIO 38502904F 3037891

Resumen de superficies

SUPERFICIE (Hectáreas)

GRUPO **Declarada** **Determinada** **Resuelta**
 OLIVAR 5,24 5,24 5,24

<u>REFERENCIA SIGPAC</u>	<u>CULTIVO</u>	<u>SEC_REG</u>	<u>SUPERFICIE (Hectáreas)</u>				
			<u>Pendiente</u>	<u>Declarada</u>	<u>Ecológica</u>	<u>Control C.</u>	<u>Determinada</u>
			<u>Media</u>				
14-054-050-00123-001	101000	S	15,44	0,76	0,76	-	0,76
14-054-058-00038-001	101000	S	16,61	4,48	4,48	-	4,48

APellidos y nombre / Razón social **NIF** **Expediente**
 FLORES FLORES MARIA 30464130D 3038994

Resumen de superficies

SUPERFICIE (Hectáreas)

GRUPO **Declarada** **Determinada** **Resuelta**
 OLIVAR 5,02 5,02 5,02

REFERENCIA SIGPAC	CULTIVO	SEC_REG	SUPERFICIE (Hectáreas)				
			Pendiente Media	Declarada	Ecológica	Control C. Determinada	
14-047-003-00007-001	101000	S	22,80	0,16	0,16	-	0,16
14-047-003-00014-001	101000	S	36,63	1,42	1,42	-	1,42
14-047-003-00015-001	101000	S	37,21	1,32	1,32	-	1,32
14-047-003-00076-002	101000	S	18,53	1,77	1,77	-	1,77
14-047-003-00078-001	101000	S	53,16	0,35	0,35	-	0,35

APellidos y nombre / Razón social **NIF** **Expediente**
 GALVEZ MONCADA MARIA DEL ROSARIO 25563404P 3000178

Resumen de superficies

SUPERFICIE (Hectáreas)

GRUPO **Declarada** **Determinada** **Resuelta**
 OLIVAR 1,68 1,68 1,68

REFERENCIA SIGPAC	CULTIVO	SEC_REG	SUPERFICIE (Hectáreas)				
			Pendiente Media	Declarada	Ecológica	Control C. Determinada	
14-047-001-00059-002	101000	S	39,26	1,33	1,33	-	1,33
14-047-001-00059-003	101000	S	9,32	0,01	0,01	-	0,01
14-047-001-00059-007	101000	S	34,92	0,13	0,13	-	0,13
14-047-001-00059-008	101000	S	39,51	0,21	0,21	-	0,21

APellidos y nombre / Razón social **NIF** **Expediente**
 GAMO C.B. E14630362 3033966

Resumen de superficies

SUPERFICIE (Hectáreas)

GRUPO **Declarada** **Determinada** **Resuelta**
 OLIVAR 19,01 19,01 19,01

REFERENCIA SIGPAC	CULTIVO	SEC_REG	SUPERFICIE (Hectáreas)				
			Pendiente Media	Declarada	Ecológica	Control C. Determinada	
14-053-003-00026-006	101000	S	21,68	1,26	1,26	-	1,26
14-053-003-00026-007	101000	S	10,10	0,69	0,69	-	0,69
14-053-003-00027-005	101000	S	13,88	7,21	7,21	-	7,21
14-053-003-00027-006	101000	S	11,22	4,12	4,12	-	4,12
14-053-003-00026-005	101000	S	7,70	1,52	1,52	-	1,52
14-053-003-00026-008	101000	S	5,65	4,21	4,21	-	4,21

APellidos y nombre / Razón social **NIF** **Expediente**
 GARCIA BAJO MANUEL 75698005Z 3026177

Resumen de superficies

SUPERFICIE (Hectáreas)

GRUPO **Declarada** **Determinada** **Resuelta**
 OLIVAR 8,19 8,19 8,19

REFERENCIA SIGPAC	CULTIVO	SEC_REG	SUPERFICIE (Hectáreas)				
			Pendiente Media	Declarada	Ecológica	Control C. Determinada	
14-054-053-00015-003	101000	S	59,29	5,96	5,96	-	5,96
14-054-053-00032-004	101000	S	59,97	2,23	2,23	-	2,23



APELLIDOS Y NOMBRE / RAZÓN SOCIAL **NIF** **EXPEDIENTE**
 GARCIA LEON MANUEL 30204359T 3032795

Resumen de superficies

			<u>SUPERFICIE (Hectáreas)</u>				
<u>GRUPO</u>			<u>Declarada</u>	<u>Determinada</u>	<u>Resuelta</u>		
HERBÁCEOS			20,34	20,34	20,34		
			<u>SUPERFICIE (Hectáreas)</u>				
<u>REFERENCIA SIGPAC</u>	<u>CULTIVO</u>	<u>SEC_REG</u>	<u>Pendiente Media</u>	<u>Declarada</u>	<u>Ecológica</u>	<u>Control C.</u>	<u>Determinada</u>
14-011-003-00018-001	8000	S		5,34	5,34	-	5,34
14-011-004-00043-002	8000	S		15,00	15,00	-	15,00

APELLIDOS Y NOMBRE / RAZÓN SOCIAL **NIF** **EXPEDIENTE**
 GARCÍA NIETO ASCENSIÓN 34016262K 3022089

Resumen de superficies

			<u>SUPERFICIE (Hectáreas)</u>				
<u>GRUPO</u>			<u>Declarada</u>	<u>Determinada</u>	<u>Resuelta</u>		
FRUTALES			1,48	1,48	1,48		
			<u>SUPERFICIE (Hectáreas)</u>				
<u>REFERENCIA SIGPAC</u>	<u>CULTIVO</u>	<u>SEC_REG</u>	<u>Pendiente Media</u>	<u>Declarada</u>	<u>Ecológica</u>	<u>Control C.</u>	<u>Determinada</u>
14-013-016-00039-002	211000	R		1,48	1,48	-	1,48

APELLIDOS Y NOMBRE / RAZÓN SOCIAL **NIF** **EXPEDIENTE**
 GARCIA PLAZUELO JOSE 80149952N 3021209

Resumen de superficies

			<u>SUPERFICIE (Hectáreas)</u>				
<u>GRUPO</u>			<u>Declarada</u>	<u>Determinada</u>	<u>Resuelta</u>		
HERBÁCEOS			6,05	6,05	6,05		
			<u>SUPERFICIE (Hectáreas)</u>				
<u>REFERENCIA SIGPAC</u>	<u>CULTIVO</u>	<u>SEC_REG</u>	<u>Pendiente Media</u>	<u>Declarada</u>	<u>Ecológica</u>	<u>Control C.</u>	<u>Determinada</u>
14-006-006-00091-002	8000	S		1,35	1,35	-	1,35
14-006-007-00095-001	12000	S		4,70	4,70	-	4,70

APELLIDOS Y NOMBRE / RAZÓN SOCIAL **NIF** **EXPEDIENTE**
 GARCIA RAMIREZ ANTONIO 30513922Y 3037919

Resumen de superficies

			<u>SUPERFICIE (Hectáreas)</u>				
<u>GRUPO</u>			<u>Declarada</u>	<u>Determinada</u>	<u>Resuelta</u>		
HERBÁCEOS			4,80	4,80	4,80		
			<u>SUPERFICIE (Hectáreas)</u>				
<u>REFERENCIA SIGPAC</u>	<u>CULTIVO</u>	<u>SEC_REG</u>	<u>Pendiente Media</u>	<u>Declarada</u>	<u>Ecológica</u>	<u>Control C.</u>	<u>Determinada</u>
14-054-004-00050-001	12000	S		0,95	0,95	-	0,95
14-054-004-00071-003	12000	S		3,85	3,85	-	3,85

APELLIDOS Y NOMBRE / RAZÓN SOCIAL **NIF** **EXPEDIENTE**
 GARCIA RAMIREZ DIEGO 75701414L 3042001

Resumen de superficies

			<u>SUPERFICIE (Hectáreas)</u>				
<u>GRUPO</u>			<u>Declarada</u>	<u>Determinada</u>	<u>Resuelta</u>		
OLIVAR			10,32	10,32	10,32		
			<u>SUPERFICIE (Hectáreas)</u>				
<u>REFERENCIA SIGPAC</u>	<u>CULTIVO</u>	<u>SEC_REG</u>	<u>Pendiente Media</u>	<u>Declarada</u>	<u>Ecológica</u>	<u>Control C.</u>	<u>Determinada</u>
14-054-055-00130-003	101000	S	40,26	10,32	10,32	-	10,32



APELLIDOS Y NOMBRE / RAZÓN SOCIAL **NIF** **EXPEDIENTE**
 GOMEZ ESPEJO JUAN FELIX 30056757N 3038109

Resumen de superficiesSUPERFICIE (Hectáreas)

GRUPO Declarada Determinada Resuelta
 OLIVAR 18,17 18,17 18,17

<u>REFERENCIA SIGPAC</u>	<u>CULTIVO</u>	<u>SEC_REG</u>	<u>Pendiente</u>		<u>SUPERFICIE (Hectáreas)</u>		
			<u>Media</u>	<u>Declarada</u>	<u>Ecológica</u>	<u>Control C.</u>	<u>Determinada</u>
14-070-010-00041-004	101000	S	8,75	0,01	0,01	-	0,01
14-003-016-00010-001	101000	S	5,35	8,41	8,41	-	8,41
14-003-016-00011-007	101000	S	5,66	2,76	2,76	-	2,76
14-003-016-00011-009	101000	S	1,87	0,62	0,62	-	0,62
14-070-010-00041-005	101000	S	7,38	0,07	0,07	-	0,07
14-070-010-00042-001	101000	S	4,44	6,30	6,30	-	6,30

APELLIDOS Y NOMBRE / RAZÓN SOCIAL **NIF** **EXPEDIENTE**
 GOMEZ GARCIA COURTOY MARIA PAZ 30475538D 3033968

Resumen de superficiesSUPERFICIE (Hectáreas)

GRUPO Declarada Determinada Resuelta
 HERBÁCEOS 20,44 20,44 20,44

<u>REFERENCIA SIGPAC</u>	<u>CULTIVO</u>	<u>SEC_REG</u>	<u>Pendiente</u>		<u>SUPERFICIE (Hectáreas)</u>		
			<u>Media</u>	<u>Declarada</u>	<u>Ecológica</u>	<u>Control C.</u>	<u>Determinada</u>
14-047-014-00036-001	5000	R		5,57	5,57	-	5,57
14-047-014-00036-013	5000	S		14,58	14,58	-	14,58
14-047-014-00036-014	5000	S		0,29	0,29	-	0,29

APELLIDOS Y NOMBRE / RAZÓN SOCIAL **NIF** **EXPEDIENTE**
 GOMEZ PADILLO RAFAEL 30791465P 3040879

Resumen de superficiesSUPERFICIE (Hectáreas)

GRUPO Declarada Determinada Resuelta
 OLIVAR 17,74 17,74 17,74

<u>REFERENCIA SIGPAC</u>	<u>CULTIVO</u>	<u>SEC_REG</u>	<u>Pendiente</u>		<u>SUPERFICIE (Hectáreas)</u>		
			<u>Media</u>	<u>Declarada</u>	<u>Ecológica</u>	<u>Control C.</u>	<u>Determinada</u>
14-003-031-00005-004	101000	S	20,63	1,25	1,25	-	1,25
14-003-031-00006-006	101000	S	17,56	8,02	8,02	-	8,02
14-003-031-00007-002	101000	S	13,11	0,26	0,26	-	0,26
14-003-031-00008-002	101000	S	13,46	0,53	0,53	-	0,53
14-003-031-00176-002	101000	S	19,03	0,01	0,01	-	0,01
14-003-031-00177-002	101000	S	18,95	7,67	7,67	-	7,67

APELLIDOS Y NOMBRE / RAZÓN SOCIAL **NIF** **EXPEDIENTE**
 GONZALEZ GARCIA ADELINA 30449147E 3038996

Resumen de superficiesSUPERFICIE (Hectáreas)

GRUPO Declarada Determinada Resuelta
 OLIVAR 17,51 17,51 17,51

<u>REFERENCIA SIGPAC</u>	<u>CULTIVO</u>	<u>SEC_REG</u>	<u>Pendiente</u>		<u>SUPERFICIE (Hectáreas)</u>		
			<u>Media</u>	<u>Declarada</u>	<u>Ecológica</u>	<u>Control C.</u>	<u>Determinada</u>
14-047-009-00111-001	101000	S	44,26	0,01	0,01	-	0,01
14-047-009-00111-002	101000	S	43,47	17,50	17,50	-	17,50



APELLIDOS Y NOMBRE / RAZÓN SOCIAL **NIF** **EXPEDIENTE**
 GONZALEZ GARCIA RICARDO 30465047Y 3038997

Resumen de superficies

SUPERFICIE (Hectáreas)

GRUPO **Declarada** **Determinada** **Resuelta**
 OLIVAR 43,72 43,72 43,72

<u>REFERENCIA SIGPAC</u>	<u>CULTIVO</u>	<u>SEC_REG</u>	<u>SUPERFICIE (Hectáreas)</u>				
			<u>Pendiente</u>	<u>Declarada</u>	<u>Ecológica</u>	<u>Control C.</u>	<u>Determinada</u>
			<u>Media</u>				
14-047-005-00014-002	101000	S	42,56	43,57	43,57	-	43,57
14-047-005-00014-021	101000	S	36,77	0,15	0,15	-	0,15

APELLIDOS Y NOMBRE / RAZÓN SOCIAL **NIF** **EXPEDIENTE**
 GONZALEZ PAEZ RAFAEL 29959728C 3010694

Resumen de superficies

SUPERFICIE (Hectáreas)

GRUPO **Declarada** **Determinada** **Resuelta**
 OLIVAR 59,56 59,56 59,56

<u>REFERENCIA SIGPAC</u>	<u>CULTIVO</u>	<u>SEC_REG</u>	<u>SUPERFICIE (Hectáreas)</u>				
			<u>Pendiente</u>	<u>Declarada</u>	<u>Ecológica</u>	<u>Control C.</u>	<u>Determinada</u>
			<u>Media</u>				
14-005-013-00018-021	101000	S	9,34	40,83	40,83	-	40,83
14-005-013-00018-005	101000	S	4,11	0,26	0,26	-	0,26
14-005-013-00029-003	101000	S	6,30	0,03	0,03	-	0,03
14-005-013-00034-004	101000	S	6,79	0,01	0,01	-	0,01
14-005-013-00034-005	101000	S	4,72	18,43	18,43	-	18,43

APELLIDOS Y NOMBRE / RAZÓN SOCIAL **NIF** **EXPEDIENTE**
 GRANADOS GRANADOS JOSE 75699368C 3019536

Resumen de superficies

SUPERFICIE (Hectáreas)

GRUPO **Declarada** **Determinada** **Resuelta**
 HERBÁCEOS 9,47 9,47 9,47

<u>REFERENCIA SIGPAC</u>	<u>CULTIVO</u>	<u>SEC_REG</u>	<u>SUPERFICIE (Hectáreas)</u>				
			<u>Pendiente</u>	<u>Declarada</u>	<u>Ecológica</u>	<u>Control C.</u>	<u>Determinada</u>
			<u>Media</u>				
14-035-050-00039-001	40001	S		4,37	4,37	-	4,37
14-035-050-00040-006	40001	S		5,10	5,10	-	5,10

APELLIDOS Y NOMBRE / RAZÓN SOCIAL **NIF** **EXPEDIENTE**
 GRANADOS GRANADOS JOSE LUIS 79218601T 3022091

Resumen de superficies

SUPERFICIE (Hectáreas)

GRUPO **Declarada** **Determinada** **Resuelta**
 HORTÍCOLAS 1,12 1,12 1,12

<u>REFERENCIA SIGPAC</u>	<u>CULTIVO</u>	<u>SEC_REG</u>	<u>SUPERFICIE (Hectáreas)</u>				
			<u>Pendiente</u>	<u>Declarada</u>	<u>Ecológica</u>	<u>Control C.</u>	<u>Determinada</u>
			<u>Media</u>				
14-013-016-00029-004	90910	R		0,40	0,40	-	0,40
14-013-016-00030-001	90910	R		0,72	0,72	-	0,72

APELLIDOS Y NOMBRE / RAZÓN SOCIAL **NIF** **EXPEDIENTE**
 GUTIERREZ RUIZ ISABEL 30175294F 3035338

Resumen de superficies

SUPERFICIE (Hectáreas)

GRUPO **Declarada** **Determinada** **Resuelta**
 OLIVAR 15,50 15,50 15,50

<u>REFERENCIA SIGPAC</u>	<u>CULTIVO</u>	<u>SEC_REG</u>	<u>SUPERFICIE (Hectáreas)</u>				
			<u>Pendiente</u>	<u>Declarada</u>	<u>Ecológica</u>	<u>Control C.</u>	<u>Determinada</u>
			<u>Media</u>				
14-069-049-00005-001	101000	S	22,35	0,05	0,05	-	0,05
14-069-049-00005-008	101000	S	29,39	0,04	0,04	-	0,04
14-069-051-00038-005	101000	S	36,69	15,41	15,41	-	15,41

APELLIDOS Y NOMBRE / RAZÓN SOCIAL **NIF** **EXPEDIENTE**
 HENARES PRADOS VICENTE 52489873D 3034794

Resumen de superficiesSUPERFICIE (Hectáreas)

<u>GRUPO</u>	<u>Declarada</u>	<u>Determinada</u>	<u>Resuelta</u>
OLIVAR	3,95	3,95	3,95

<u>REFERENCIA SIGPAC</u>	<u>CULTIVO</u>	<u>SEC_REG</u>	<u>SUPERFICIE (Hectáreas)</u>				
			<u>Pendiente</u>	<u>Declarada</u>	<u>Ecológica</u>	<u>Control C.</u>	<u>Determinada</u>
			<u>Media</u>				
14-013-023-00100-001	101000	S	20,22	1,71	1,71	-	1,71
14-013-023-00101-001	101000	S	12,79	2,24	2,24	-	2,24

APELLIDOS Y NOMBRE / RAZÓN SOCIAL **NIF** **EXPEDIENTE**
 HERRERA RODRIGUEZ MARIA CARMEN 70638926S 3040623

Resumen de superficiesSUPERFICIE (Hectáreas)

<u>GRUPO</u>	<u>Declarada</u>	<u>Determinada</u>	<u>Resuelta</u>
HERBÁCEOS	8,80	8,80	8,80

<u>REFERENCIA SIGPAC</u>	<u>CULTIVO</u>	<u>SEC_REG</u>	<u>SUPERFICIE (Hectáreas)</u>				
			<u>Pendiente</u>	<u>Declarada</u>	<u>Ecológica</u>	<u>Control C.</u>	<u>Determinada</u>
			<u>Media</u>				
14-074-061-00267-001	8000	S		1,06	1,06	-	1,06
14-074-064-00013-001	12000	S		0,37	0,37	-	0,37
14-074-064-00020-001	12000	S		0,41	0,41	-	0,41
14-074-064-00020-002	12000	S		0,08	0,08	-	0,08
14-074-064-00023-001	12000	S		0,48	0,48	-	0,48
14-074-064-00026-001	12000	S		0,80	0,80	-	0,80
14-074-064-00051-001	12000	S		0,13	0,13	-	0,13
14-074-064-00059-001	12000	S		2,00	2,00	-	2,00
14-074-065-00113-001	12000	S		0,28	0,28	-	0,28
14-074-066-00228-001	5000	S		3,19	3,19	-	3,19

APELLIDOS Y NOMBRE / RAZÓN SOCIAL **NIF** **EXPEDIENTE**
 HERRUZO SOTOMAYOR ALFONSO 29909332V 3024137

Resumen de superficiesSUPERFICIE (Hectáreas)

<u>GRUPO</u>	<u>Declarada</u>	<u>Determinada</u>	<u>Resuelta</u>
OLIVAR	109,59	109,59	109,59

<u>REFERENCIA SIGPAC</u>	<u>CULTIVO</u>	<u>SEC_REG</u>	<u>SUPERFICIE (Hectáreas)</u>				
			<u>Pendiente</u>	<u>Declarada</u>	<u>Ecológica</u>	<u>Control C.</u>	<u>Determinada</u>
			<u>Media</u>				
14-043-031-00049-006	101000	S	36,78	7,42	7,42	-	7,42
14-043-031-00052-001	101000	S	39,99	5,51	5,51	-	5,51
14-043-031-00060-001	101000	S	19,93	1,55	1,55	-	1,55
14-043-031-00060-002	101000	S	27,35	6,35	6,35	-	6,35
14-043-031-00060-003	101000	S	20,04	0,02	0,02	-	0,02
14-043-031-00062-007	101000	S	40,56	0,10	0,10	-	0,10
14-043-031-00062-008	101000	S	26,99	0,89	0,89	-	0,89
14-043-031-00062-009	101000	S	21,46	6,78	6,78	-	6,78
14-043-031-00062-013	101000	S	21,45	0,02	0,02	-	0,02
14-043-031-00062-014	101000	S	42,42	0,01	0,01	-	0,01
14-043-031-00062-015	101000	S	29,63	0,08	0,08	-	0,08
14-043-031-00062-016	101000	S	10,00	0,02	0,02	-	0,02
14-043-031-00065-001	101000	S	32,19	2,13	2,13	-	2,13
14-043-031-00088-006	101000	S	22,46	0,01	0,01	-	0,01
14-043-031-00088-009	101000	S	33,90	10,53	10,53	-	10,53
14-043-031-00088-017	101000	S	24,19	0,03	0,03	-	0,03
14-043-031-00088-018	101000	S	26,59	0,18	0,18	-	0,18
14-054-042-00027-001	101000	S	47,83	0,97	0,97	-	0,97
14-054-042-00028-001	101000	S	57,77	4,58	4,58	-	4,58
14-069-049-00037-001	101000	S	48,66	28,13	28,13	-	28,13
14-069-049-00059-001	101000	S	37,78	2,54	2,54	-	2,54
14-069-051-00026-005	101000	S	48,96	31,74	31,74	-	31,74

APELLIDOS Y NOMBRE / RAZÓN SOCIAL **NIF** **EXPEDIENTE**
 HERRUZO SOTOMAYOR ANTONIO 29932962A 3016241

Resumen de superficies

SUPERFICIE (Hectáreas)

GRUPO **Declarada** **Determinada** **Resuelta**
 OLIVAR 114,82 114,82 114,82

<u>REFERENCIA SIGPAC</u>	<u>CULTIVO</u>	<u>SEC_REG</u>	<u>SUPERFICIE (Hectáreas)</u>				
			<u>Pendiente</u>	<u>Declarada</u>	<u>Ecológica</u>	<u>Control C.</u>	<u>Determinada</u>
			<u>Media</u>				
14-043-031-00064-010	101000	S	19,81	12,45	12,45	-	12,45
14-043-031-00089-001	101000	S	36,79	27,28	27,28	-	27,28
14-043-031-00089-032	101000	S	24,43	7,13	7,13	-	7,13
14-069-051-00026-005	101000	S	48,96	37,65	37,65	-	37,65
14-069-051-00032-001	101000	S	45,39	30,31	30,31	-	30,31

APELLIDOS Y NOMBRE / RAZÓN SOCIAL **NIF** **EXPEDIENTE**
 HERRUZO SOTOMAYOR BARTOLOME 00013451L 3026228

Resumen de superficies

SUPERFICIE (Hectáreas)

GRUPO **Declarada** **Determinada** **Resuelta**
 OLIVAR 67,66 67,66 67,66

<u>REFERENCIA SIGPAC</u>	<u>CULTIVO</u>	<u>SEC_REG</u>	<u>SUPERFICIE (Hectáreas)</u>				
			<u>Pendiente</u>	<u>Declarada</u>	<u>Ecológica</u>	<u>Control C.</u>	<u>Determinada</u>
			<u>Media</u>				
14-069-051-00032-001	101000	S	45,39	67,66	67,66	-	67,66

APELLIDOS Y NOMBRE / RAZÓN SOCIAL **NIF** **EXPEDIENTE**
 HNAS AMOR CALERO S.C J14507057 3025603

Resumen de superficies

SUPERFICIE (Hectáreas)

GRUPO **Declarada** **Determinada** **Resuelta**
 OLIVAR 13,30 13,30 13,30

<u>REFERENCIA SIGPAC</u>	<u>CULTIVO</u>	<u>SEC_REG</u>	<u>SUPERFICIE (Hectáreas)</u>				
			<u>Pendiente</u>	<u>Declarada</u>	<u>Ecológica</u>	<u>Control C.</u>	<u>Determinada</u>
			<u>Media</u>				
14-047-001-00073-001	101000	S	25,87	2,54	2,54	-	2,54
14-047-001-00073-005	101000	S	23,82	0,67	0,67	-	0,67
14-047-022-00004-001	101000	S	41,71	10,09	10,09	-	10,09
14-047-022-00065-004	101000	S	24,25	0,00	0,12	-	0,00

APELLIDOS Y NOMBRE / RAZÓN SOCIAL **NIF** **EXPEDIENTE**
 HNS. DOMÍNGUEZ CABRERA, C.B. E14349757 3033092

Resumen de superficies

SUPERFICIE (Hectáreas)

GRUPO **Declarada** **Determinada** **Resuelta**
 HERBÁCEOS 18,00 18,00 18,00

<u>REFERENCIA SIGPAC</u>	<u>CULTIVO</u>	<u>SEC_REG</u>	<u>SUPERFICIE (Hectáreas)</u>				
			<u>Pendiente</u>	<u>Declarada</u>	<u>Ecológica</u>	<u>Control C.</u>	<u>Determinada</u>
			<u>Media</u>				
14-051-020-00094-001	8000	S		18,00	18,00	-	18,00

APELLIDOS Y NOMBRE / RAZÓN SOCIAL **NIF** **EXPEDIENTE**
 HNS. ESCRIBANO, S.C.A. F14519995 3031675

Resumen de superficies

SUPERFICIE (Hectáreas)

GRUPO **Declarada** **Determinada** **Resuelta**
 HERBÁCEOS 10,87 10,87 10,87

<u>REFERENCIA SIGPAC</u>	<u>CULTIVO</u>	<u>SEC_REG</u>	<u>SUPERFICIE (Hectáreas)</u>				
			<u>Pendiente</u>	<u>Declarada</u>	<u>Ecológica</u>	<u>Control C.</u>	<u>Determinada</u>
			<u>Media</u>				
14-023-011-00099-001	8000	S		6,80	6,80	-	6,80
14-054-002-00050-003	8000	R		0,44	0,44	-	0,44
14-054-002-00050-004	8000	S		3,35	3,35	-	3,35
14-054-002-00050-005	8000	R		0,28	0,28	-	0,28

APELLIDOS Y NOMBRE / RAZÓN SOCIAL **NIF** **EXPEDIENTE**
 HNOS. MOHEDANO ARANDA C.B E14073530 3041152

Resumen de superficies

SUPERFICIE (Hectáreas)

GRUPO **Declarada** **Determinada** **Resuelta**
 HERBÁCEOS 50,60 50,60 50,60

<u>REFERENCIA SIGPAC</u>	<u>CULTIVO</u>	<u>SEC_REG</u>	<u>SUPERFICIE (Hectáreas)</u>				
			<u>Pendiente</u> <u>Media</u>	<u>Declarada</u>	<u>Ecológica</u>	<u>Control C.</u>	<u>Determinada</u>
14-032-003-00020-001	5000	S		5,01	5,01	-	5,01
14-032-004-00001-003	8000	S		15,00	15,00	-	15,00
14-032-004-00007-001	8000	S		3,90	3,90	-	3,90
14-032-004-00007-005	8000	S		0,38	0,38	-	0,38
14-032-004-00007-006	8000	S		5,70	5,70	-	5,70
14-032-004-00009-009	5000	S		7,82	7,82	-	7,82
14-032-004-00009-010	8000	S		9,56	9,56	-	9,56
14-032-008-00047-001	1000	S		1,77	1,77	-	1,77
14-032-009-00057-001	1000	S		1,46	1,46	-	1,46

APELLIDOS Y NOMBRE / RAZÓN SOCIAL **NIF** **EXPEDIENTE**
 JOSÉ AGUILERA ROLDAN Y OTROS CB E14481303 3029485

Resumen de superficies

SUPERFICIE (Hectáreas)

GRUPO **Declarada** **Determinada** **Resuelta**
 OLIVAR 25,03 25,03 25,03

<u>REFERENCIA SIGPAC</u>	<u>CULTIVO</u>	<u>SEC_REG</u>	<u>SUPERFICIE (Hectáreas)</u>				
			<u>Pendiente</u> <u>Media</u>	<u>Declarada</u>	<u>Ecológica</u>	<u>Control C.</u>	<u>Determinada</u>
14-013-010-00132-005	101000	S	14,93	0,11	0,11	-	0,11
14-013-025-00035-001	101000	S	18,96	1,75	1,75	-	1,75
14-013-025-00092-001	101000	S	16,67	0,17	0,17	-	0,17
14-013-025-00093-001	101000	S	20,00	2,36	2,36	-	2,36
14-013-027-00072-001	101000	S	11,42	1,30	1,30	-	1,30
14-013-010-00137-002	101000	S	4,88	5,83	5,83	-	5,83
14-013-010-00161-002	101000	S	7,67	9,97	9,97	-	9,97
14-013-010-00169-001	101000	S	3,01	3,54	3,54	-	3,54



APellidos y nombre / Razón social **NIF** **Expediente**
 LA CAMPANA, S.C. J14592307 3016437

Resumen de superficies

			SUPERFICIE (Hectáreas)				
GRUPO			Declarada	Determinada	Resuelta		
OLIVAR			52,90	52,90	52,90		
			SUPERFICIE (Hectáreas)				
REFERENCIA SIGPAC	CULTIVO	SEC_REG	Pendiente	Declarada	Ecológica	Control C.	Determinada
			Media				
14-073-030-00051-001	101000	S	19,24	4,97	4,97	-	4,97
14-073-033-00024-001	101000	S	30,44	2,62	2,62	-	2,62
14-073-033-00025-001	101000	S	17,38	0,55	0,55	-	0,55
14-073-033-00030-005	101000	S	34,29	2,17	2,17	-	2,17
14-073-033-00030-006	101000	S	33,76	0,35	0,35	-	0,35
14-073-033-00030-007	101000	S	34,93	8,52	8,52	-	8,52
14-073-033-00031-005	101000	S	21,84	8,20	8,20	-	8,20
14-073-033-00032-008	101000	S	22,47	3,04	3,04	-	3,04
14-073-033-00032-011	101000	S	17,35	0,11	0,11	-	0,11
14-073-033-00032-012	101000	S	21,25	0,22	0,22	-	0,22
14-073-033-00032-013	101000	S	20,78	1,76	1,76	-	1,76
14-073-033-00032-014	101000	S	17,01	0,31	0,31	-	0,31
14-073-033-00032-017	101000	S	22,01	0,09	0,09	-	0,09
14-073-033-00032-018	101000	S	23,22	0,19	0,19	-	0,19
14-073-033-00034-004	101000	S	20,95	0,48	0,48	-	0,48
14-073-033-00034-006	101000	S	24,31	1,45	1,45	-	1,45
14-073-033-00034-008	101000	S	25,58	1,74	1,74	-	1,74
14-073-033-00034-010	101000	S	25,03	2,99	2,99	-	2,99
14-073-033-00034-011	101000	S	27,70	0,16	0,16	-	0,16
14-073-033-00034-020	101000	S	29,55	0,06	0,06	-	0,06
14-073-033-00034-030	101000	S	27,90	0,10	0,10	-	0,10
14-073-033-00036-002	101000	S	24,47	12,09	12,09	-	12,09
14-073-033-00057-013	101000	S	25,53	0,73	0,73	-	0,73

APellidos y nombre / Razón social **NIF** **Expediente**
 LAMA PEREZ ANTONIO 30057181E 3034832

Resumen de superficies

			SUPERFICIE (Hectáreas)				
GRUPO			Declarada	Determinada	Resuelta		
HORTÍCOLAS			0,52	0,52	0,52		
			SUPERFICIE (Hectáreas)				
REFERENCIA SIGPAC	CULTIVO	SEC_REG	Pendiente	Declarada	Ecológica	Control C.	Determinada
			Media				
14-013-024-00221-002	90904	R		0,52	0,52	-	0,52

APellidos y nombre / Razón social **NIF** **Expediente**
 LARA PEREZ JUAN 30428575N 3031888

Resumen de superficies

			SUPERFICIE (Hectáreas)				
GRUPO			Declarada	Determinada	Resuelta		
OLIVAR			21,62	21,62	21,62		
			SUPERFICIE (Hectáreas)				
REFERENCIA SIGPAC	CULTIVO	SEC_REG	Pendiente	Declarada	Ecológica	Control C.	Determinada
			Media				
14-047-012-00003-002	101000	S	21,02	0,06	0,06	-	0,06
14-047-012-00003-004	101000	S	49,31	16,74	16,74	-	16,74
14-047-012-00003-006	101000	S	65,06	0,01	0,01	-	0,01
14-047-012-00004-003	101000	S	51,54	1,72	1,72	-	1,72
14-047-012-00004-004	101000	S	28,64	0,78	0,78	-	0,78
14-047-012-00005-003	101000	S	27,05	0,01	0,01	-	0,01
14-047-012-00005-004	101000	S	51,38	1,70	1,70	-	1,70
14-047-012-00005-005	101000	S	26,01	0,60	0,60	-	0,60

APELLIDOS Y NOMBRE / RAZÓN SOCIAL **NIF** **EXPEDIENTE**
 LEAL MORENO ANA JESUS 75685333S 3021614

Resumen de superficiesSUPERFICIE (Hectáreas)

GRUPO Declarada Determinada Resuelta
 OLIVAR 5,21 5,21 5,21

<u>REFERENCIA SIGPAC</u>	<u>CULTIVO</u>	<u>SEC_REG</u>	<u>SUPERFICIE (Hectáreas)</u>				
			<u>Pendiente</u>	<u>Declarada</u>	<u>Ecológica</u>	<u>Control C.</u>	<u>Determinada</u>
			<u>Media</u>				
14-035-053-00343-001	101000	S	4,25	4,07	4,07	-	4,07
14-035-054-00067-001	101000	S	6,54	1,14	1,14	-	1,14

APELLIDOS Y NOMBRE / RAZÓN SOCIAL **NIF** **EXPEDIENTE**
 LOPEZ HERRERA CARLOS JOSE 30411926S 3005683

Resumen de superficiesSUPERFICIE (Hectáreas)

GRUPO Declarada Determinada Resuelta
 OLIVAR 13,62 13,62 13,62

<u>REFERENCIA SIGPAC</u>	<u>CULTIVO</u>	<u>SEC_REG</u>	<u>SUPERFICIE (Hectáreas)</u>				
			<u>Pendiente</u>	<u>Declarada</u>	<u>Ecológica</u>	<u>Control C.</u>	<u>Determinada</u>
			<u>Media</u>				
14-012-009-00003-001	101000	S	13,68	3,74	3,74	-	3,74
14-012-015-00025-001	101000	S	14,40	2,09	2,09	-	2,09
14-012-021-00173-001	101000	S	17,30	1,44	1,44	-	1,44
14-012-021-00174-001	101000	S	17,81	2,73	2,73	-	2,73
14-012-021-00175-001	101000	S	15,92	2,59	2,59	-	2,59
14-012-021-00177-003	101000	S	18,22	0,00	0,13	-	0,00
14-012-015-00022-001	101000	S	6,08	1,03	1,03	-	1,03

APELLIDOS Y NOMBRE / RAZÓN SOCIAL **NIF** **EXPEDIENTE**
 LOPEZ TORRES VIRGILIO 25877916H 3031894

Resumen de superficiesSUPERFICIE (Hectáreas)

GRUPO Declarada Determinada Resuelta
 OLIVAR 42,67 42,67 42,67

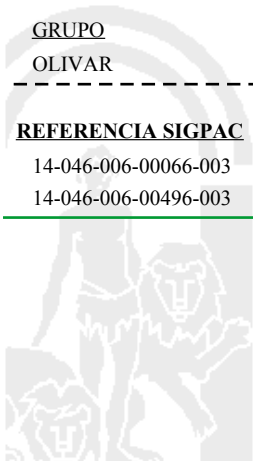
<u>REFERENCIA SIGPAC</u>	<u>CULTIVO</u>	<u>SEC_REG</u>	<u>SUPERFICIE (Hectáreas)</u>				
			<u>Pendiente</u>	<u>Declarada</u>	<u>Ecológica</u>	<u>Control C.</u>	<u>Determinada</u>
			<u>Media</u>				
14-047-008-00029-001	101000	S	41,40	4,08	4,08	-	4,08
14-047-008-00030-001	101000	S	38,26	3,61	3,61	-	3,61
14-047-008-00053-004	101000	S	42,97	20,31	20,31	-	20,31
14-047-008-00053-005	101000	S	11,76	0,79	0,79	-	0,79
14-047-008-00053-006	101000	S	46,45	0,19	0,19	-	0,19
14-047-008-00059-003	101000	S	32,03	0,82	0,82	-	0,82
14-047-008-00060-001	101000	S	33,79	2,77	2,77	-	2,77
14-047-008-00060-002	101000	S	44,38	10,09	10,09	-	10,09
14-047-008-00060-009	101000	S	48,50	0,01	0,01	-	0,01

APELLIDOS Y NOMBRE / RAZÓN SOCIAL **NIF** **EXPEDIENTE**
 LOPEZ URBANO VICENTE 75676380D 3045719

Resumen de superficiesSUPERFICIE (Hectáreas)

GRUPO Declarada Determinada Resuelta
 OLIVAR 1,88 1,88 1,88

<u>REFERENCIA SIGPAC</u>	<u>CULTIVO</u>	<u>SEC_REG</u>	<u>SUPERFICIE (Hectáreas)</u>				
			<u>Pendiente</u>	<u>Declarada</u>	<u>Ecológica</u>	<u>Control C.</u>	<u>Determinada</u>
			<u>Media</u>				
14-046-006-00066-003	101000	S	18,69	0,01	0,01	-	0,01
14-046-006-00496-003	101000	S	17,81	1,87	1,87	-	1,87



APellidos y nombre / Razón social **NIF** **Expediente**
 LOS ALJIBES DE LA CHIMORRA,S.L. B91377804 3025411

Resumen de superficies

SUPERFICIE (Hectáreas)

GRUPO **Declarada** **Determinada** **Resuelta**
 OLIVAR 99,56 99,56 99,56

REFERENCIA SIGPAC	CULTIVO	SEC_REG	SUPERFICIE (Hectáreas)			
			Pendiente Media	Declarada	Ecológica	Control C. Determinada
14-003-036-00209-007	101000	S	24,02	0,16	0,16	- 0,16
14-003-036-00209-008	101000	S	34,20	0,35	0,35	- 0,35
14-003-036-00209-009	101000	S	43,85	7,85	7,85	- 7,85
14-003-036-00209-010	101000	S	31,67	17,67	17,67	- 17,67
14-003-036-00209-011	101000	S	21,80	41,94	41,94	- 41,94
14-003-036-00209-015	101000	S	42,96	3,44	3,44	- 3,44
14-003-036-00209-016	101000	S	22,92	27,65	27,65	- 27,65
14-003-036-00209-017	101000	S	48,51	0,04	0,04	- 0,04
14-003-036-00209-018	101000	S	22,38	0,20	0,20	- 0,20
14-003-036-00209-020	101000	S	20,95	0,02	0,02	- 0,02
14-003-036-00209-021	101000	S	45,06	0,15	0,15	- 0,15
14-003-036-00209-022	101000	S	37,02	0,09	0,09	- 0,09

APellidos y nombre / Razón social **NIF** **Expediente**
 LOSILLA PEINADO MIGUEL ANGEL 44353917G 3039105

Resumen de superficies

SUPERFICIE (Hectáreas)

GRUPO **Declarada** **Determinada** **Resuelta**
 OLIVAR 11,98 11,98 11,98

REFERENCIA SIGPAC	CULTIVO	SEC_REG	SUPERFICIE (Hectáreas)			
			Pendiente Media	Declarada	Ecológica	Control C. Determinada
14-047-003-00016-005	101000	S	42,96	11,98	11,98	- 11,98

APellidos y nombre / Razón social **NIF** **Expediente**
 LOZANO CANO ANTONIA 75664483A 3039106

Resumen de superficies

SUPERFICIE (Hectáreas)

GRUPO **Declarada** **Determinada** **Resuelta**
 OLIVAR 2,96 2,96 2,96

REFERENCIA SIGPAC	CULTIVO	SEC_REG	SUPERFICIE (Hectáreas)			
			Pendiente Media	Declarada	Ecológica	Control C. Determinada
14-047-022-00044-001	101000	S	37,94	1,91	1,91	- 1,91
14-047-022-00045-001	101000	S	48,56	1,05	1,05	- 1,05

APellidos y nombre / Razón social **NIF** **Expediente**
 LOZANO CANO JUAN 75629622X 3039107

Resumen de superficies

SUPERFICIE (Hectáreas)

GRUPO **Declarada** **Determinada** **Resuelta**
 OLIVAR 1,86 1,86 1,86

REFERENCIA SIGPAC	CULTIVO	SEC_REG	SUPERFICIE (Hectáreas)			
			Pendiente Media	Declarada	Ecológica	Control C. Determinada
14-047-023-00143-001	101000	S	48,47	1,84	1,84	- 1,84
14-047-023-00143-002	101000	S	42,64	0,02	0,02	- 0,02



APELLIDOS Y NOMBRE / RAZÓN SOCIAL **NIF** **EXPEDIENTE**
 MARIN MEDINA GREGORIO 75662256F 3013055

Resumen de superficies

			<u>SUPERFICIE (Hectáreas)</u>				
<u>GRUPO</u>			<u>Declarada</u>	<u>Determinada</u>	<u>Resuelta</u>		
OLIVAR			4,38	4,38	4,38		
			<u>SUPERFICIE (Hectáreas)</u>				
<u>REFERENCIA SIGPAC</u>	<u>CULTIVO</u>	<u>SEC_REG</u>	<u>Pendiente</u> <u>Media</u>	<u>Declarada</u>	<u>Ecológica</u>	<u>Control C.</u>	<u>Determinada</u>
14-038-056-00086-001	101000	S	11,87	4,35	4,35	-	4,35
14-038-056-00089-001	101000	S	9,53	0,03	0,03	-	0,03

APELLIDOS Y NOMBRE / RAZÓN SOCIAL **NIF** **EXPEDIENTE**
 MARQUEZ GANDIA MANUELA 30517059S 3039055

Resumen de superficies

			<u>SUPERFICIE (Hectáreas)</u>				
<u>GRUPO</u>			<u>Declarada</u>	<u>Determinada</u>	<u>Resuelta</u>		
OLIVAR			3,72	3,72	3,72		
			<u>SUPERFICIE (Hectáreas)</u>				
<u>REFERENCIA SIGPAC</u>	<u>CULTIVO</u>	<u>SEC_REG</u>	<u>Pendiente</u> <u>Media</u>	<u>Declarada</u>	<u>Ecológica</u>	<u>Control C.</u>	<u>Determinada</u>
14-047-023-00138-001	101000	S	44,57	0,57	0,57	-	0,57
14-047-023-00139-001	101000	S	34,53	2,59	2,59	-	2,59
14-047-023-00140-001	101000	S	48,44	0,56	0,56	-	0,56

APELLIDOS Y NOMBRE / RAZÓN SOCIAL **NIF** **EXPEDIENTE**
 MARQUEZ VALERO JULIANA 75696803P 3042012

Resumen de superficies

			<u>SUPERFICIE (Hectáreas)</u>				
<u>GRUPO</u>			<u>Declarada</u>	<u>Determinada</u>	<u>Resuelta</u>		
HERBÁCEOS			1,58	1,58	1,58		
			<u>SUPERFICIE (Hectáreas)</u>				
<u>REFERENCIA SIGPAC</u>	<u>CULTIVO</u>	<u>SEC_REG</u>	<u>Pendiente</u> <u>Media</u>	<u>Declarada</u>	<u>Ecológica</u>	<u>Control C.</u>	<u>Determinada</u>
14-061-005-00586-001	12000	S		1,01	1,01	-	1,01
14-061-005-00617-001	12000	S		0,57	0,57	-	0,57

APELLIDOS Y NOMBRE / RAZÓN SOCIAL **NIF** **EXPEDIENTE**
 MARTINEZ AGUILAR CIPRIANO 30824119W 3019185

Resumen de superficies

			<u>SUPERFICIE (Hectáreas)</u>				
<u>GRUPO</u>			<u>Declarada</u>	<u>Determinada</u>	<u>Resuelta</u>		
CÍTRICOS			1,13	1,13	1,13		
			<u>SUPERFICIE (Hectáreas)</u>				
<u>REFERENCIA SIGPAC</u>	<u>CULTIVO</u>	<u>SEC_REG</u>	<u>Pendiente</u> <u>Media</u>	<u>Declarada</u>	<u>Ecológica</u>	<u>Control C.</u>	<u>Determinada</u>
14-030-009-00080-001	206000	S		0,83	0,83	-	0,83
14-030-009-09016-005	206000	S		0,13	0,13	-	0,13
14-030-009-09016-006	206000	S		0,17	0,17	-	0,17

APELLIDOS Y NOMBRE / RAZÓN SOCIAL **NIF** **EXPEDIENTE**
 MARTINEZ GALVEZ FRANCISCO 80132577W 3026864

Resumen de superficies

			<u>SUPERFICIE (Hectáreas)</u>				
<u>GRUPO</u>			<u>Declarada</u>	<u>Determinada</u>	<u>Resuelta</u>		
OLIVAR			3,89	3,89	3,89		
			<u>SUPERFICIE (Hectáreas)</u>				
<u>REFERENCIA SIGPAC</u>	<u>CULTIVO</u>	<u>SEC_REG</u>	<u>Pendiente</u> <u>Media</u>	<u>Declarada</u>	<u>Ecológica</u>	<u>Control C.</u>	<u>Determinada</u>
14-005-001-00034-004	101000	S	33,69	2,29	2,29	-	2,29
14-005-001-00034-007	101000	S	38,86	1,60	1,60	-	1,60

APELLIDOS Y NOMBRE / RAZÓN SOCIAL

MATA CABALLERO MARIA DOLORES

NIF

30211438H

EXPEDIENTE

3039002

Resumen de superficies**SUPERFICIE (Hectáreas)****GRUPO**

OLIVAR

Declarada Determinada Resuelta

2,05 2,05 2,05

Pendiente**SUPERFICIE (Hectáreas)**

<u>REFERENCIA SIGPAC</u>	<u>CULTIVO</u>	<u>SEC_REG</u>	<u>Media</u>	<u>Declarada</u>	<u>Ecológica</u>	<u>Control C.</u>	<u>Determinada</u>
14-047-022-00069-001	101000	S	44,04	1,08	1,08	-	1,08
14-047-022-00069-002	101000	S	35,11	0,08	0,08	-	0,08
14-047-022-00070-001	101000	S	64,52	0,44	0,44	-	0,44
14-047-022-00070-002	101000	S	84,94	0,06	0,06	-	0,06
14-047-022-00070-003	101000	S	79,02	0,13	0,13	-	0,13
14-047-022-00070-012	101000	S	61,04	0,22	0,22	-	0,22
14-047-022-00070-013	101000	S	83,35	0,04	0,04	-	0,04



APellidos y nombre / RAZÓN SOCIAL **NIF** **EXPEDIENTE**
 MATILLA CABELLO OLEGARIO 30486185F 3018829

Resumen de superficies

			SUPERFICIE (Hectáreas)				
GRUPO			Declarada	Determinada	Resuelta		
OLIVAR			53,66	53,66	53,66		
			SUPERFICIE (Hectáreas)				
REFERENCIA SIGPAC	CULTIVO	SEC_REG	Pendiente				Determinada
			Media	Declarada	Ecológica	Control C.	
14-038-026-00018-001	101000	S	23,26	30,04	30,04	-	30,04
14-038-026-00018-024	101000	S	51,62	0,28	0,28	-	0,28
14-038-026-00018-025	101000	S	30,97	0,34	0,34	-	0,34
14-038-026-00018-026	101000	S	39,84	0,76	0,76	-	0,76
14-038-026-00018-031	101000	S	48,89	0,02	0,02	-	0,02
14-038-026-00018-032	101000	S	27,30	0,02	0,02	-	0,02
14-038-026-00018-033	101000	S	26,21	0,02	0,02	-	0,02
14-038-026-00018-034	101000	S	20,40	0,02	0,02	-	0,02
14-038-026-00018-035	101000	S	19,04	0,02	0,02	-	0,02
14-038-026-00018-036	101000	S	12,48	0,02	0,02	-	0,02
14-038-026-00018-037	101000	S	18,61	0,03	0,03	-	0,03
14-038-026-00018-038	101000	S	69,80	0,03	0,03	-	0,03
14-038-026-00018-039	101000	S	22,98	0,03	0,03	-	0,03
14-038-026-00018-040	101000	S	44,74	0,03	0,03	-	0,03
14-038-026-00018-041	101000	S	30,44	0,03	0,03	-	0,03
14-038-026-00018-042	101000	S	24,19	0,03	0,03	-	0,03
14-038-026-00018-044	101000	S	38,41	0,03	0,03	-	0,03
14-038-026-00018-046	101000	S	14,18	0,05	0,05	-	0,05
14-038-026-00018-047	101000	S	81,80	0,05	0,05	-	0,05
14-038-026-00018-048	101000	S	17,58	0,06	0,06	-	0,06
14-038-026-00018-050	101000	S	33,85	0,08	0,08	-	0,08
14-038-026-00018-051	101000	S	42,24	0,09	0,09	-	0,09
14-038-026-00018-052	101000	S	41,56	0,09	0,09	-	0,09
14-038-026-00018-053	101000	S	43,72	0,13	0,13	-	0,13
14-038-026-00018-054	101000	S	21,59	0,16	0,16	-	0,16
14-038-026-00018-055	101000	S	29,92	0,16	0,16	-	0,16
14-038-026-00018-056	101000	S	34,27	0,20	0,20	-	0,20
14-038-026-00018-059	101000	S	27,52	0,01	0,01	-	0,01
14-038-026-00018-060	101000	S	10,40	0,01	0,01	-	0,01
14-038-026-00018-061	101000	S	28,30	0,01	0,01	-	0,01
14-038-026-00018-064	101000	S	30,94	0,02	0,02	-	0,02
14-038-026-00018-065	101000	S	33,38	0,02	0,02	-	0,02
14-038-101-00075-001	101000	S	9,43	1,06	1,06	-	1,06
14-038-101-00088-001	101000	S	9,72	0,06	0,06	-	0,06
14-038-101-00088-003	101000	S	8,49	0,02	0,02	-	0,02
14-038-101-00090-002	101000	S	14,40	0,08	0,08	-	0,08
14-038-101-00090-003	101000	S	8,25	0,26	0,26	-	0,26
14-038-101-00090-004	101000	S	11,03	6,85	6,85	-	6,85
14-038-101-00090-007	101000	S	12,66	0,01	0,01	-	0,01
14-038-101-00090-008	101000	S	12,22	0,03	0,03	-	0,03
14-038-101-00127-001	101000	S	29,27	0,51	0,51	-	0,51
14-038-101-00127-005	101000	S	36,44	0,01	0,01	-	0,01
14-038-101-00128-002	101000	S	20,41	10,24	10,24	-	10,24
14-038-101-00128-006	101000	S	19,52	0,01	0,01	-	0,01
14-038-101-00128-007	101000	S	12,19	0,04	0,04	-	0,04
14-038-101-00128-008	101000	S	35,93	0,10	0,10	-	0,10
14-038-026-00018-043	101000	S	5,77	0,03	0,03	-	0,03
14-038-101-00088-002	101000	S	7,25	1,30	1,30	-	1,30
14-038-101-00090-009	101000	S	7,74	0,16	0,16	-	0,16

APELLIDOS Y NOMBRE / RAZÓN SOCIAL **NIF** **EXPEDIENTE**
MAYA BARBARROJA EMILIA 30134396A 3040346

Resumen de superficies

SUPERFICIE (Hectáreas)

GRUPO **Declarada** **Determinada** **Resuelta**
HERBÁCEOS 60,50 60,50 60,50

<u>REFERENCIA SIGPAC</u>	<u>CULTIVO</u>	<u>SEC_REG</u>	<u>SUPERFICIE (Hectáreas)</u>				
			<u>Pendiente</u>	<u>Declarada</u>	<u>Ecológica</u>	<u>Control C.</u>	<u>Determinada</u>
			<u>Media</u>				
14-035-050-00003-010	41001	S		2,00	2,00	-	2,00
14-035-050-00003-010	1000	S		16,00	16,00	-	16,00
14-035-050-00003-011	1000	S		42,50	42,50	-	42,50

APELLIDOS Y NOMBRE / RAZÓN SOCIAL **NIF** **EXPEDIENTE**
MEDINA MESA ANTONIO 08581492P 3036204

Resumen de superficies

SUPERFICIE (Hectáreas)

GRUPO **Declarada** **Determinada** **Resuelta**
HERBÁCEOS 36,74 36,74 36,74

<u>REFERENCIA SIGPAC</u>	<u>CULTIVO</u>	<u>SEC_REG</u>	<u>SUPERFICIE (Hectáreas)</u>				
			<u>Pendiente</u>	<u>Declarada</u>	<u>Ecológica</u>	<u>Control C.</u>	<u>Determinada</u>
			<u>Media</u>				
14-011-002-00071-001	40001	S		17,33	17,33	-	17,33
14-011-002-00072-001	40001	S		5,79	5,79	-	5,79
14-011-003-00014-001	8000	S		13,11	13,11	-	13,11
14-011-003-00015-001	8000	S		0,28	0,28	-	0,28
14-011-003-00016-001	8000	S		0,23	0,23	-	0,23

APELLIDOS Y NOMBRE / RAZÓN SOCIAL **NIF** **EXPEDIENTE**
MEDINA RUIZ RAFAEL JESUS 30788288M 3039861

Resumen de superficies

SUPERFICIE (Hectáreas)

GRUPO **Declarada** **Determinada** **Resuelta**
OLIVAR 17,32 17,32 17,32

<u>REFERENCIA SIGPAC</u>	<u>CULTIVO</u>	<u>SEC_REG</u>	<u>SUPERFICIE (Hectáreas)</u>				
			<u>Pendiente</u>	<u>Declarada</u>	<u>Ecológica</u>	<u>Control C.</u>	<u>Determinada</u>
			<u>Media</u>				
14-043-051-00101-005	101000	S	44,43	15,26	15,44	-	15,26
14-043-051-00106-001	101000	S	16,29	0,01	0,01	-	0,01
14-043-051-00106-002	101000	S	56,88	0,08	0,08	-	0,08
14-043-051-00106-003	101000	S	84,60	0,02	0,02	-	0,02
14-043-051-00106-005	101000	S	52,68	1,95	1,95	-	1,95

APELLIDOS Y NOMBRE / RAZÓN SOCIAL **NIF** **EXPEDIENTE**
MOLERO MANZANARES LAURA 30486749L 3041470

Resumen de superficies

SUPERFICIE (Hectáreas)

GRUPO **Declarada** **Determinada** **Resuelta**
OLIVAR 13,88 13,88 13,88

<u>REFERENCIA SIGPAC</u>	<u>CULTIVO</u>	<u>SEC_REG</u>	<u>SUPERFICIE (Hectáreas)</u>				
			<u>Pendiente</u>	<u>Declarada</u>	<u>Ecológica</u>	<u>Control C.</u>	<u>Determinada</u>
			<u>Media</u>				
14-047-004-00010-005	101000	S	19,28	1,03	1,03	-	1,03
14-047-004-00010-006	101000	S	10,56	0,01	0,01	-	0,01
14-047-004-00010-007	101000	S	10,77	0,01	0,01	-	0,01
14-047-006-00019-003	101000	S	15,53	7,48	7,48	-	7,48
14-047-006-00062-002	101000	S	10,13	0,01	0,01	-	0,01
14-047-006-00062-003	101000	S	8,83	5,19	5,19	-	5,19
14-047-006-00022-001	101000	S	4,20	0,15	0,15	-	0,15



APELLIDOS Y NOMBRE / RAZÓN SOCIAL **NIF** **EXPEDIENTE**
 MOLINA EXPOSITO MIGUEL 30819737J 3032889

Resumen de superficiesSUPERFICIE (Hectáreas)

GRUPO Declarada Determinada Resuelta
 VIÑEDO 4,58 4,58 4,58

<u>REFERENCIA SIGPAC</u>	<u>CULTIVO</u>	<u>SEC_REG</u>	<u>SUPERFICIE (Hectáreas)</u>				
			<u>Pendiente Media</u>	<u>Declarada</u>	<u>Ecológica</u>	<u>Control C.</u>	<u>Determinada</u>
14-026-011-00142-001	102000	S		1,43	1,43	-	1,43
14-026-011-00143-002	102000	S		2,75	2,75	-	2,75
14-026-011-00155-001	102000	S		0,40	0,40	-	0,40

APELLIDOS Y NOMBRE / RAZÓN SOCIAL **NIF** **EXPEDIENTE**
 MONTER,S.L. B14013353 3005684

Resumen de superficiesSUPERFICIE (Hectáreas)

GRUPO Declarada Determinada Resuelta
 OLIVAR 9,18 9,18 9,18

<u>REFERENCIA SIGPAC</u>	<u>CULTIVO</u>	<u>SEC_REG</u>	<u>SUPERFICIE (Hectáreas)</u>				
			<u>Pendiente Media</u>	<u>Declarada</u>	<u>Ecológica</u>	<u>Control C.</u>	<u>Determinada</u>
14-012-003-00030-001	101000	S	6,18	9,18	9,18	-	9,18

APELLIDOS Y NOMBRE / RAZÓN SOCIAL **NIF** **EXPEDIENTE**
 MORALES LEON MANUELA 30186100A 3032896

Resumen de superficiesSUPERFICIE (Hectáreas)

GRUPO Declarada Determinada Resuelta
 HERBÁCEOS 58,98 58,98 58,98

<u>REFERENCIA SIGPAC</u>	<u>CULTIVO</u>	<u>SEC_REG</u>	<u>SUPERFICIE (Hectáreas)</u>				
			<u>Pendiente Media</u>	<u>Declarada</u>	<u>Ecológica</u>	<u>Control C.</u>	<u>Determinada</u>
14-029-023-00021-002	5000	S		2,16	2,16	-	2,16
14-052-011-00080-001	40000	S		21,35	21,35	-	21,35
14-052-011-00081-004	1000	S		6,50	6,50	-	6,50
14-052-011-00081-004	8000	S		28,00	28,00	-	28,00
14-052-012-00003-001	5000	S		0,97	0,97	-	0,97

APELLIDOS Y NOMBRE / RAZÓN SOCIAL **NIF** **EXPEDIENTE**
 MORENO ARANDA PEDRO 80137462B 3029882

Resumen de superficiesSUPERFICIE (Hectáreas)

GRUPO Declarada Determinada Resuelta
 OLIVAR 10,97 10,97 10,97

<u>REFERENCIA SIGPAC</u>	<u>CULTIVO</u>	<u>SEC_REG</u>	<u>SUPERFICIE (Hectáreas)</u>				
			<u>Pendiente Media</u>	<u>Declarada</u>	<u>Ecológica</u>	<u>Control C.</u>	<u>Determinada</u>
14-019-006-00038-005	101000	S	15,81	0,01	0,01	-	0,01
14-019-008-00113-001	101000	S	12,01	0,33	0,33	-	0,33
14-019-008-00254-001	101000	S	10,81	0,59	0,59	-	0,59
14-019-034-00352-001	101000	S	20,31	0,61	0,61	-	0,61
14-019-038-00041-001	101000	S	12,48	1,23	1,23	-	1,23
14-019-038-00045-001	101000	S	25,76	0,61	0,61	-	0,61
14-019-038-00154-001	101000	S	12,51	0,62	0,62	-	0,62
14-019-006-00038-002	101000	S	2,41	1,20	1,20	-	1,20
14-019-006-00040-004	101000	S	3,42	2,75	2,75	-	2,75
14-019-006-00046-001	101000	S	6,28	3,02	3,02	-	3,02



APELLIDOS Y NOMBRE / RAZÓN SOCIAL **NIF** **EXPEDIENTE**
 MORENO CACHINERO MARTIN 75700235J 3039115

Resumen de superficiesSUPERFICIE (Hectáreas)

GRUPO Declarada Determinada Resuelta
 OLIVAR 5,09 5,09 5,09

<u>REFERENCIA SIGPAC</u>	<u>CULTIVO</u>	<u>SEC_REG</u>	<u>Pendiente</u>	<u>SUPERFICIE (Hectáreas)</u>			
			<u>Media</u>	<u>Declarada</u>	<u>Ecológica</u>	<u>Control C.</u>	<u>Determinada</u>
14-047-012-00028-005	101000	S	48,70	5,09	5,09	-	5,09

APELLIDOS Y NOMBRE / RAZÓN SOCIAL **NIF** **EXPEDIENTE**
 MORENO CAMPOS PEDRO 29964931W 3007177

Resumen de superficiesSUPERFICIE (Hectáreas)

GRUPO Declarada Determinada Resuelta
 OLIVAR 59,25 59,25 59,25

<u>REFERENCIA SIGPAC</u>	<u>CULTIVO</u>	<u>SEC_REG</u>	<u>Pendiente</u>	<u>SUPERFICIE (Hectáreas)</u>			
			<u>Media</u>	<u>Declarada</u>	<u>Ecológica</u>	<u>Control C.</u>	<u>Determinada</u>
14-046-010-00002-001	101000	S	19,34	0,03	0,03	-	0,03
14-046-010-00002-008	101000	R	19,75	0,04	0,04	-	0,04
14-046-010-00002-009	101000	R	16,32	0,11	0,11	-	0,11
14-046-010-00002-010	101000	R	24,20	53,21	53,21	-	53,21
14-046-010-00003-001	101000	R	8,38	0,61	0,61	-	0,61
14-046-010-00004-001	101000	S	21,91	5,08	5,08	-	5,08
14-046-010-09017-002	101000	S	7,18	0,17	0,17	-	0,17

APELLIDOS Y NOMBRE / RAZÓN SOCIAL **NIF** **EXPEDIENTE**
 MORENO CAPET JOSEFA 30033944S 3031496

Resumen de superficiesSUPERFICIE (Hectáreas)

GRUPO Declarada Determinada Resuelta
 OLIVAR 5,32 5,32 5,32

<u>REFERENCIA SIGPAC</u>	<u>CULTIVO</u>	<u>SEC_REG</u>	<u>Pendiente</u>	<u>SUPERFICIE (Hectáreas)</u>			
			<u>Media</u>	<u>Declarada</u>	<u>Ecológica</u>	<u>Control C.</u>	<u>Determinada</u>
14-043-018-00181-004	101000	S	19,07	4,28	4,28	-	4,28
14-043-018-00221-001	101000	S	32,62	0,40	0,40	-	0,40
14-043-018-00221-002	101000	S	24,25	0,64	0,64	-	0,64



APellidos y nombre / Razón social **NIF** **Expediente**
 MORENO MUÑOZ ILUMINADA 30153479L 3033338

Resumen de superficies

			SUPERFICIE (Hectáreas)				
GRUPO			Declarada	Determinada	Resuelta		
HERBÁCEOS			20,04	20,04	20,04		
			SUPERFICIE (Hectáreas)				
REFERENCIA SIGPAC	CULTIVO	SEC_REG	Pendiente	Declarada	Ecológica	Control C.	Determinada
			Media				
14-035-047-00125-002	12000	S		2,23	2,23	-	2,23
14-035-047-00126-001	12000	S		0,23	0,23	-	0,23
14-035-047-00127-001	12000	S		0,46	0,46	-	0,46
14-035-047-00128-001	12000	S		0,53	0,53	-	0,53
14-035-047-00130-001	12000	S		0,26	0,26	-	0,26
14-035-047-00133-001	12000	S		3,66	3,66	-	3,66
14-035-047-00141-001	12000	S		0,36	0,36	-	0,36
14-035-047-00143-001	12000	S		0,27	0,27	-	0,27
14-035-047-00144-001	12000	S		0,30	0,30	-	0,30
14-035-047-00145-001	12000	S		0,44	0,44	-	0,44
14-035-047-00169-001	12000	S		0,57	0,57	-	0,57
14-035-047-00170-001	12000	S		1,33	1,33	-	1,33
14-035-047-00171-002	12000	S		1,69	1,69	-	1,69
14-035-047-00186-001	12000	S		0,41	0,41	-	0,41
14-035-047-00187-001	12000	S		0,53	0,53	-	0,53
14-035-047-00191-001	12000	S		0,25	0,25	-	0,25
14-035-047-00194-001	12000	S		0,15	0,15	-	0,15
14-035-047-00195-001	12000	S		0,94	0,94	-	0,94
14-035-047-00196-001	12000	S		0,15	0,15	-	0,15
14-035-047-00199-001	12000	S		1,36	1,36	-	1,36
14-035-047-00201-001	12000	S		1,07	1,07	-	1,07
14-035-047-00202-001	12000	S		0,58	0,58	-	0,58
14-035-047-00203-002	12000	S		0,95	0,95	-	0,95
14-035-047-00205-001	12000	S		0,62	0,62	-	0,62
14-035-047-00474-001	12000	S		0,70	0,70	-	0,70

APellidos y nombre / Razón social **NIF** **Expediente**
 MORENO NEWTON-PEARSON CRISTOBAL 30825353V 3007178

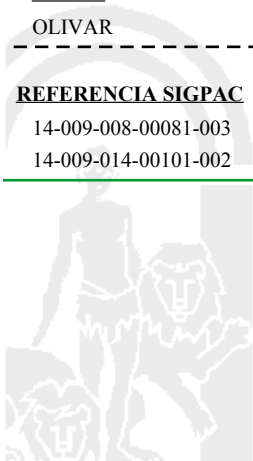
Resumen de superficies

			SUPERFICIE (Hectáreas)				
GRUPO			Declarada	Determinada	Resuelta		
OLIVAR			44,15	44,15	44,15		
			SUPERFICIE (Hectáreas)				
REFERENCIA SIGPAC	CULTIVO	SEC_REG	Pendiente	Declarada	Ecológica	Control C.	Determinada
			Media				
14-046-009-00120-002	101000	R		44,15	44,15	-	44,15

APellidos y nombre / Razón social **NIF** **Expediente**
 MOYA ARRIERO CONSUELO 30091836Q 3032903

Resumen de superficies

			SUPERFICIE (Hectáreas)				
GRUPO			Declarada	Determinada	Resuelta		
OLIVAR			4,55	4,55	4,55		
			SUPERFICIE (Hectáreas)				
REFERENCIA SIGPAC	CULTIVO	SEC_REG	Pendiente	Declarada	Ecológica	Control C.	Determinada
			Media				
14-009-008-00081-003	101000	S		2,95	2,95	-	2,95
14-009-014-00101-002	101000	S		1,60	1,60	-	1,60



APELLIDOS Y NOMBRE / RAZÓN SOCIAL **NIF** **EXPEDIENTE**
 MUÑOZ MUÑOZ RAFAEL 30025410Z 3010696

Resumen de superficiesSUPERFICIE (Hectáreas)

GRUPO Declarada Determinada Resuelta
 OLIVAR 29,60 29,60 29,60

<u>REFERENCIA SIGPAC</u>	<u>CULTIVO</u>	<u>SEC_REG</u>	<u>SUPERFICIE (Hectáreas)</u>				
			<u>Pendiente</u>	<u>Declarada</u>	<u>Ecológica</u>	<u>Control C.</u>	<u>Determinada</u>
			<u>Media</u>				
14-009-009-00167-011	101000	S	19,65	15,07	15,07	-	15,07
14-009-009-00167-014	101000	S	32,57	0,17	0,17	-	0,17
14-009-015-00201-003	101000	S	15,91	14,36	14,36	-	14,36

APELLIDOS Y NOMBRE / RAZÓN SOCIAL **NIF** **EXPEDIENTE**
 NIETO NIETO RAIMUNDO 04552489F 3029231

Resumen de superficiesSUPERFICIE (Hectáreas)

GRUPO Declarada Determinada Resuelta
 HERBÁCEOS 17,53 17,53 17,53

<u>REFERENCIA SIGPAC</u>	<u>CULTIVO</u>	<u>SEC_REG</u>	<u>SUPERFICIE (Hectáreas)</u>				
			<u>Pendiente</u>	<u>Declarada</u>	<u>Ecológica</u>	<u>Control C.</u>	<u>Determinada</u>
			<u>Media</u>				
14-061-021-00034-001	5000	S		5,75	5,75	-	5,75
14-061-021-00045-001	12000	S		11,78	11,78	-	11,78

APELLIDOS Y NOMBRE / RAZÓN SOCIAL **NIF** **EXPEDIENTE**
 NUÑEZ BENAVENTE MANUEL 30196837E 3026800

Resumen de superficiesSUPERFICIE (Hectáreas)

GRUPO Declarada Determinada Resuelta
 OLIVAR 5,84 5,84 5,84

<u>REFERENCIA SIGPAC</u>	<u>CULTIVO</u>	<u>SEC_REG</u>	<u>SUPERFICIE (Hectáreas)</u>				
			<u>Pendiente</u>	<u>Declarada</u>	<u>Ecológica</u>	<u>Control C.</u>	<u>Determinada</u>
			<u>Media</u>				
14-029-041-00001-002	101000	S	27,55	0,38	0,38	-	0,38
14-029-041-00034-001	101000	S	18,34	0,93	0,93	-	0,93
14-029-041-00076-002	101000	S	25,60	0,01	0,01	-	0,01
14-029-041-00076-004	101000	S	22,99	0,06	0,06	-	0,06
14-029-041-00076-007	101000	S	21,97	0,05	0,05	-	0,05
14-029-041-00076-008	101000	S	25,04	0,02	0,02	-	0,02
14-029-041-00076-010	101000	S	23,41	0,81	0,81	-	0,81
14-029-041-00076-012	101000	S	19,77	0,01	0,01	-	0,01
14-029-044-00017-001	101000	S	18,83	0,02	0,02	-	0,02
14-029-044-00017-002	101000	S	21,60	1,96	1,96	-	1,96
14-029-089-00070-001	101000	S	15,28	0,16	0,16	-	0,16
14-029-089-00071-001	101000	S	12,59	0,31	0,31	-	0,31
14-029-090-00052-001	101000	S	26,28	0,38	0,38	-	0,38
14-029-090-00056-001	101000	S	21,54	0,74	0,74	-	0,74

APELLIDOS Y NOMBRE / RAZÓN SOCIAL **NIF** **EXPEDIENTE**
 OLIVAR JAV C.B. E14811889 3038137

Resumen de superficiesSUPERFICIE (Hectáreas)

GRUPO Declarada Determinada Resuelta
 OLIVAR 17,08 17,08 17,08

<u>REFERENCIA SIGPAC</u>	<u>CULTIVO</u>	<u>SEC_REG</u>	<u>SUPERFICIE (Hectáreas)</u>				
			<u>Pendiente</u>	<u>Declarada</u>	<u>Ecológica</u>	<u>Control C.</u>	<u>Determinada</u>
			<u>Media</u>				
14-054-037-00020-002	101000	S	37,70	3,40	3,40	-	3,40
14-054-037-00021-001	101000	S	30,48	2,46	2,46	-	2,46
14-054-037-00022-001	101000	S	30,62	0,21	0,21	-	0,21
14-054-038-00034-004	101000	S	22,25	0,19	0,19	-	0,19
14-054-038-00037-004	101000	S	29,53	10,82	10,82	-	10,82

APELLIDOS Y NOMBRE / RAZÓN SOCIAL **NIF** **EXPEDIENTE**
 OLIVARES FERNANDEZ AMALIA 30829753R 3039059

Resumen de superficiesSUPERFICIE (Hectáreas)

GRUPO Declarada Determinada Resuelta
 OLIVAR 4,23 4,23 4,23

<u>REFERENCIA SIGPAC</u>	<u>CULTIVO</u>	<u>SEC_REG</u>	<u>SUPERFICIE (Hectáreas)</u>				
			<u>Pendiente</u> <u>Media</u>	<u>Declarada</u>	<u>Ecológica</u>	<u>Control C.</u> <u>Determinada</u>	
14-047-023-00082-001	101000	S	42,19	3,11	3,11	-	3,11
14-047-023-00099-002	101000	S	44,32	0,49	0,49	-	0,49
14-047-023-00099-003	101000	S	38,66	0,63	0,63	-	0,63

APELLIDOS Y NOMBRE / RAZÓN SOCIAL **NIF** **EXPEDIENTE**
 OLMO CABALLERO FRANCISCO JAVIER 44371943K 3026435

Resumen de superficiesSUPERFICIE (Hectáreas)

GRUPO Declarada Determinada Resuelta
 OLIVAR 28,61 28,61 28,61

<u>REFERENCIA SIGPAC</u>	<u>CULTIVO</u>	<u>SEC_REG</u>	<u>SUPERFICIE (Hectáreas)</u>				
			<u>Pendiente</u> <u>Media</u>	<u>Declarada</u>	<u>Ecológica</u>	<u>Control C.</u> <u>Determinada</u>	
14-003-037-00033-002	101000	S	31,10	28,61	28,61	-	28,61

APELLIDOS Y NOMBRE / RAZÓN SOCIAL **NIF** **EXPEDIENTE**
 ORTEGA RUIZ MANUEL TOMAS 30982161B 3040744

Resumen de superficiesSUPERFICIE (Hectáreas)

GRUPO Declarada Determinada Resuelta
 HERBÁCEOS 47,27 47,27 47,27

<u>REFERENCIA SIGPAC</u>	<u>CULTIVO</u>	<u>SEC_REG</u>	<u>SUPERFICIE (Hectáreas)</u>				
			<u>Pendiente</u> <u>Media</u>	<u>Declarada</u>	<u>Ecológica</u>	<u>Control C.</u> <u>Determinada</u>	
14-061-004-00009-001	12000	S		20,00	20,00	-	20,00
14-061-006-00476-001	12000	S		4,82	4,82	-	4,82
14-061-006-00489-001	12000	S		0,71	0,71	-	0,71
14-061-006-00490-001	12000	S		0,62	0,62	-	0,62
14-061-006-00491-001	12000	S		0,58	0,58	-	0,58
14-061-006-00493-001	12000	S		0,31	0,31	-	0,31
14-061-006-00498-001	12000	S		0,61	0,61	-	0,61
14-061-006-00499-002	12000	S		0,47	0,47	-	0,47
14-061-006-00518-001	12000	S		0,48	0,48	-	0,48
14-061-006-00519-001	12000	S		0,50	0,50	-	0,50
14-061-006-00520-001	12000	S		1,61	1,61	-	1,61
14-061-014-00058-001	12000	S		0,90	0,90	-	0,90
14-061-014-00061-001	12000	S		1,11	1,11	-	1,11
14-061-014-00062-001	12000	S		1,06	1,06	-	1,06
14-061-014-00063-001	12000	S		0,41	0,41	-	0,41
14-061-014-00064-001	12000	S		0,35	0,35	-	0,35
14-061-014-00065-001	12000	S		0,39	0,39	-	0,39
14-061-014-00067-001	12000	S		0,55	0,55	-	0,55
14-061-014-00068-001	12000	S		0,51	0,51	-	0,51
14-061-014-00077-001	12000	S		0,52	0,52	-	0,52
14-061-014-00078-001	12000	S		0,32	0,32	-	0,32
14-061-014-00095-001	12000	S		0,78	0,78	-	0,78
14-061-014-00202-001	12000	S		2,49	2,49	-	2,49
14-061-014-00229-001	12000	S		0,64	0,64	-	0,64
14-061-014-00230-001	12000	S		2,44	2,44	-	2,44
14-061-014-00270-001	12000	S		0,31	0,31	-	0,31
14-061-014-00271-001	12000	S		0,37	0,37	-	0,37
14-061-014-00273-001	12000	S		1,20	1,20	-	1,20
14-061-023-00561-001	12000	S		0,24	0,24	-	0,24
14-061-023-00584-001	1000	S		1,97	1,97	-	1,97

APELLIDOS Y NOMBRE / RAZÓN SOCIAL **NIF** **EXPEDIENTE**
 ORTIZ ROMERO ANGEL LUIS 30203731Q 3012177

Resumen de superficiesSUPERFICIE (Hectáreas)

GRUPO Declarada Determinada Resuelta
 OLIVAR 4,84 4,84 4,84

<u>REFERENCIA SIGPAC</u>	<u>CULTIVO</u>	<u>SEC_REG</u>	<u>Pendiente</u>		<u>SUPERFICIE (Hectáreas)</u>		
			<u>Media</u>	<u>Declarada</u>	<u>Ecológica</u>	<u>Control C.</u>	<u>Determinada</u>
14-029-098-00125-005	101000	S	8,29	0,75	0,75	-	0,75
14-029-098-00125-006	101000	S	14,06	3,63	3,63	-	3,63
14-029-098-00125-007	101000	S	8,34	0,01	0,01	-	0,01
14-029-098-00125-009	101000	S	8,33	0,07	0,07	-	0,07
14-029-098-00125-008	101000	S	4,31	0,01	0,01	-	0,01
14-029-098-00125-010	101000	S	6,08	0,12	0,12	-	0,12
14-029-098-00125-011	101000	S	6,42	0,25	0,25	-	0,25

APELLIDOS Y NOMBRE / RAZÓN SOCIAL **NIF** **EXPEDIENTE**
 PEÑAMELARIA C.B. E14834063 3041242

Resumen de superficiesSUPERFICIE (Hectáreas)

GRUPO Declarada Determinada Resuelta
 CÍTRICOS 0,59 0,59 0,59
 OLIVAR 26,37 26,37 26,37

<u>REFERENCIA SIGPAC</u>	<u>CULTIVO</u>	<u>SEC_REG</u>	<u>Pendiente</u>		<u>SUPERFICIE (Hectáreas)</u>		
			<u>Media</u>	<u>Declarada</u>	<u>Ecológica</u>	<u>Control C.</u>	<u>Determinada</u>
14-900-087-00003-008	101000	S	20,97	3,37	3,37	-	3,37
14-900-087-00003-013	101000	S	34,20	23,00	23,00	-	23,00
14-900-087-00003-024	207000	S		0,26	0,26	-	0,26
14-900-087-00003-025	207000	S		0,21	0,21	-	0,21
14-900-087-00003-032	206000	S		0,05	0,05	-	0,05
14-900-087-00003-033	206000	S		0,07	0,07	-	0,07

APELLIDOS Y NOMBRE / RAZÓN SOCIAL **NIF** **EXPEDIENTE**
 PEÑAS RUIZ RAMON 75694323N 3033761

Resumen de superficiesSUPERFICIE (Hectáreas)

GRUPO Declarada Determinada Resuelta
 HERBÁCEOS 54,84 54,84 54,84

<u>REFERENCIA SIGPAC</u>	<u>CULTIVO</u>	<u>SEC_REG</u>	<u>Pendiente</u>		<u>SUPERFICIE (Hectáreas)</u>		
			<u>Media</u>	<u>Declarada</u>	<u>Ecológica</u>	<u>Control C.</u>	<u>Determinada</u>
14-008-039-00068-001	12000	S		0,89	0,89	-	0,89
14-008-039-00069-001	12000	S		3,91	3,91	-	3,91
14-008-039-00070-001	12000	S		0,59	0,59	-	0,59
14-008-040-00037-004	12000	S		19,16	19,16	-	19,16
14-008-040-00038-001	12000	S		30,29	30,29	-	30,29

APELLIDOS Y NOMBRE / RAZÓN SOCIAL **NIF** **EXPEDIENTE**
 PEREA DEL CAMPO FRANCISCA 30043931C 3033980

Resumen de superficiesSUPERFICIE (Hectáreas)

GRUPO Declarada Determinada Resuelta
 HERBÁCEOS 38,00 38,00 38,00

<u>REFERENCIA SIGPAC</u>	<u>CULTIVO</u>	<u>SEC_REG</u>	<u>Pendiente</u>		<u>SUPERFICIE (Hectáreas)</u>		
			<u>Media</u>	<u>Declarada</u>	<u>Ecológica</u>	<u>Control C.</u>	<u>Determinada</u>
14-035-030-00117-005	8000	S		25,00	25,00	-	25,00
14-035-030-00117-005	1000	S		13,00	13,00	-	13,00

APellidos y nombre / Razón social **NIF** **Expediente**
 PEREZ MOLINERO CRISTÓBAL 75662548T 3022094

Resumen de superficies

SUPERFICIE (Hectáreas)

GRUPO
 OLIVAR

Declarada	Determinada	Resuelta
4,18	4,18	4,18

REFERENCIA SIGPAC	CULTIVO	SEC_REG	SUPERFICIE (Hectáreas)				
			Pendiente Media	Declarada	Ecológica	Control C. Determinada	
14-038-016-00093-001	101000	S	17,05	0,54	0,54	-	0,54
14-038-016-00093-003	101000	S	17,79	0,05	0,05	-	0,05
14-038-016-00093-004	101000	S	17,93	0,01	0,01	-	0,01
14-038-016-00094-001	101000	S	23,33	0,02	0,02	-	0,02
14-038-016-00094-006	101000	S	20,51	1,35	1,35	-	1,35
14-038-016-00101-004	101000	S	13,03	0,06	0,06	-	0,06
14-038-016-00103-001	101000	S	9,20	0,17	0,17	-	0,17
14-038-016-00103-002	101000	S	13,39	1,11	1,11	-	1,11
14-038-016-00104-001	101000	S	20,91	0,57	0,57	-	0,57
14-038-016-00104-002	101000	S	21,32	0,11	0,11	-	0,11
14-038-016-00104-003	101000	S	20,16	0,06	0,06	-	0,06
14-038-016-00105-001	101000	S	17,56	0,06	0,06	-	0,06
14-038-016-00105-002	101000	S	22,07	0,05	0,05	-	0,05
14-038-016-00105-004	101000	S	21,96	0,02	0,02	-	0,02

APellidos y nombre / Razón social **NIF** **Expediente**
 PLA RUBIO FRANCISCO 30212552M 3033448

Resumen de superficies

SUPERFICIE (Hectáreas)

GRUPO
 HERBÁCEOS

Declarada	Determinada	Resuelta
121,34	121,34	121,34

REFERENCIA SIGPAC	CULTIVO	SEC_REG	SUPERFICIE (Hectáreas)				
			Pendiente Media	Declarada	Ecológica	Control C. Determinada	
14-008-025-00109-002	12000	S		15,20	15,20	-	15,20
14-008-025-00110-001	12000	S		1,70	1,70	-	1,70
14-008-025-00111-001	12000	S		2,16	2,16	-	2,16
14-008-025-00207-001	12000	S		1,13	1,13	-	1,13
14-008-025-00208-001	12000	S		1,10	1,10	-	1,10
14-035-004-00003-006	12000	S		45,94	45,94	-	45,94
14-035-004-00003-006	1000	S		52,81	52,81	-	52,81
14-035-004-00004-002	12000	S		0,60	0,60	-	0,60
14-035-004-00005-001	12000	S		0,70	0,70	-	0,70

APellidos y nombre / Razón social **NIF** **Expediente**
 POZO AYUSO ANDRES 80157654D 3019561

Resumen de superficies

SUPERFICIE (Hectáreas)

GRUPO
 HERBÁCEOS

Declarada	Determinada	Resuelta
37,60	37,60	37,60

REFERENCIA SIGPAC	CULTIVO	SEC_REG	SUPERFICIE (Hectáreas)				
			Pendiente Media	Declarada	Ecológica	Control C. Determinada	
14-035-013-00008-003	12000	S		20,00	20,00	-	20,00
14-035-013-00009-001	12000	S		17,60	17,60	-	17,60

APellidos y nombre / Razón social **NIF** **Expediente**
 PRATS MORENO TOMAS 75701601E 3027225

Resumen de superficies

SUPERFICIE (Hectáreas)

GRUPO
 OLIVAR

Declarada	Determinada	Resuelta
3,98	3,98	3,98

REFERENCIA SIGPAC	CULTIVO	SEC_REG	SUPERFICIE (Hectáreas)				
			Pendiente Media	Declarada	Ecológica	Control C. Determinada	
14-054-046-00089-002	101000	S	33,10	3,90	3,90	-	3,90
14-054-046-00149-001	101000	S	23,59	0,08	0,08	-	0,08

APELLIDOS Y NOMBRE / RAZÓN SOCIAL **NIF** **EXPEDIENTE**
 RAMOS ROMERO JOSE 30181400H 3041477

Resumen de superficies

SUPERFICIE (Hectáreas)

GRUPO **Declarada** **Determinada** **Resuelta**
 HERBÁCEOS 69,15 69,15 69,15

<u>REFERENCIA SIGPAC</u>	<u>CULTIVO</u>	<u>SEC_REG</u>	<u>SUPERFICIE (Hectáreas)</u>				
			<u>Pendiente Media</u>	<u>Declarada</u>	<u>Ecológica</u>	<u>Control C.</u>	<u>Determinada</u>
14-003-017-00050-002	13000	S		11,72	11,72	-	11,72
14-003-017-00051-001	13000	S		0,91	0,91	-	0,91
14-003-021-00043-006	13000	S		25,12	25,12	-	25,12
14-003-021-00044-007	13000	S		20,24	20,24	-	20,24
14-003-023-00012-001	13000	S		11,16	11,16	-	11,16

APELLIDOS Y NOMBRE / RAZÓN SOCIAL **NIF** **EXPEDIENTE**
 RIBALLO CHAVES RAMON 30211278L 3033792

Resumen de superficies

SUPERFICIE (Hectáreas)

GRUPO **Declarada** **Determinada** **Resuelta**
 HERBÁCEOS 17,41 17,41 17,41
 OLIVAR 3,38 3,38 3,38

<u>REFERENCIA SIGPAC</u>	<u>CULTIVO</u>	<u>SEC_REG</u>	<u>SUPERFICIE (Hectáreas)</u>				
			<u>Pendiente Media</u>	<u>Declarada</u>	<u>Ecológica</u>	<u>Control C.</u>	<u>Determinada</u>
14-009-008-00001-002	8000	S		9,76	9,76	-	9,76
14-009-008-00020-001	8000	S		7,65	7,65	-	7,65
14-071-001-00045-007	101000	S	18,86	0,12	0,12	-	0,12
14-071-001-00045-008	101000	S	24,16	0,24	0,24	-	0,24
14-071-001-00045-010	101000	S	20,57	3,02	3,02	-	3,02

APELLIDOS Y NOMBRE / RAZÓN SOCIAL **NIF** **EXPEDIENTE**
 RODRIGUEZ PRIOR ISABEL 30504301E 3039065

Resumen de superficies

SUPERFICIE (Hectáreas)

GRUPO **Declarada** **Determinada** **Resuelta**
 OLIVAR 11,96 11,96 11,96

<u>REFERENCIA SIGPAC</u>	<u>CULTIVO</u>	<u>SEC_REG</u>	<u>SUPERFICIE (Hectáreas)</u>				
			<u>Pendiente Media</u>	<u>Declarada</u>	<u>Ecológica</u>	<u>Control C.</u>	<u>Determinada</u>
14-047-009-00216-001	101000	S	45,19	5,35	5,35	-	5,35
14-047-009-00221-003	101000	S	46,58	4,43	4,43	-	4,43
14-047-022-00036-002	101000	S	39,63	2,18	2,18	-	2,18

APELLIDOS Y NOMBRE / RAZÓN SOCIAL **NIF** **EXPEDIENTE**
 RODRIGUEZ SANCHEZ ANTONIO 30176667T 3041175

Resumen de superficies

SUPERFICIE (Hectáreas)

GRUPO **Declarada** **Determinada** **Resuelta**
 HERBÁCEOS 13,45 13,45 13,45

<u>REFERENCIA SIGPAC</u>	<u>CULTIVO</u>	<u>SEC_REG</u>	<u>SUPERFICIE (Hectáreas)</u>				
			<u>Pendiente Media</u>	<u>Declarada</u>	<u>Ecológica</u>	<u>Control C.</u>	<u>Determinada</u>
14-029-035-00197-005	40000	S		10,43	10,43	-	10,43
14-029-035-00197-017	40000	S		3,02	3,02	-	3,02

APELLIDOS Y NOMBRE / RAZÓN SOCIAL **NIF** **EXPEDIENTE**
 ROJANO LEON MARIA CARMEN 75699239Y 3026196

Resumen de superficies

SUPERFICIE (Hectáreas)

GRUPO **Declarada** **Determinada** **Resuelta**
 OLIVAR 8,40 8,40 8,40

<u>REFERENCIA SIGPAC</u>	<u>CULTIVO</u>	<u>SEC_REG</u>	<u>SUPERFICIE (Hectáreas)</u>				
			<u>Pendiente Media</u>	<u>Declarada</u>	<u>Ecológica</u>	<u>Control C.</u>	<u>Determinada</u>
14-003-036-00047-001	101000	S	20,94	8,40	8,40	-	8,40

APELLIDOS Y NOMBRE / RAZÓN SOCIAL **NIF** **EXPEDIENTE**
 ROPERO GOMEZ ANTONIO LUIS CARLOS 30196909W 3033818

Resumen de superficiesSUPERFICIE (Hectáreas)

GRUPO Declarada Determinada Resuelta
 OLIVAR 18,78 18,78 18,78

<u>REFERENCIA SIGPAC</u>	<u>CULTIVO</u>	<u>SEC_REG</u>	<u>Pendiente</u>		<u>SUPERFICIE (Hectáreas)</u>			
			<u>Media</u>	<u>Declarada</u>	<u>Ecológica</u>	<u>Control C.</u>	<u>Determinada</u>	
14-035-014-00081-002	101000	S	5,87	0,26	0,26	-	0,26	
14-035-014-00088-001	101000	S	1,40	1,06	1,06	-	1,06	
14-035-014-00089-002	101000	S	1,56	4,93	4,93	-	4,93	
14-035-014-00090-004	101000	S	6,00	11,91	11,91	-	11,91	
14-035-018-00561-001	101000	S	2,83	0,62	0,62	-	0,62	

APELLIDOS Y NOMBRE / RAZÓN SOCIAL **NIF** **EXPEDIENTE**
 RUBIO MORENO JUAN 75694990N 3040787

Resumen de superficiesSUPERFICIE (Hectáreas)

GRUPO Declarada Determinada Resuelta
 OLIVAR 3,24 3,24 3,24

<u>REFERENCIA SIGPAC</u>	<u>CULTIVO</u>	<u>SEC_REG</u>	<u>Pendiente</u>		<u>SUPERFICIE (Hectáreas)</u>			
			<u>Media</u>	<u>Declarada</u>	<u>Ecológica</u>	<u>Control C.</u>	<u>Determinada</u>	
14-047-001-00077-002	101000	S	33,98	3,24	3,24	-	3,24	

APELLIDOS Y NOMBRE / RAZÓN SOCIAL **NIF** **EXPEDIENTE**
 RUBIO PALOMINO MIGUEL ANGEL 30444129H 3039017

Resumen de superficiesSUPERFICIE (Hectáreas)

GRUPO Declarada Determinada Resuelta
 OLIVAR 37,96 37,96 37,96

<u>REFERENCIA SIGPAC</u>	<u>CULTIVO</u>	<u>SEC_REG</u>	<u>Pendiente</u>		<u>SUPERFICIE (Hectáreas)</u>			
			<u>Media</u>	<u>Declarada</u>	<u>Ecológica</u>	<u>Control C.</u>	<u>Determinada</u>	
14-047-005-00012-013	101000	S	39,23	28,98	28,98	-	28,98	
14-047-005-00012-014	101000	S	63,36	0,01	0,01	-	0,01	
14-047-005-00012-015	101000	S	41,48	8,97	8,97	-	8,97	

APELLIDOS Y NOMBRE / RAZÓN SOCIAL **NIF** **EXPEDIENTE**
 RUBIO VAZQUEZ NATIVIDAD 30541845F 3038231

Resumen de superficiesSUPERFICIE (Hectáreas)

GRUPO Declarada Determinada Resuelta
 OLIVAR 3,78 3,78 3,78

<u>REFERENCIA SIGPAC</u>	<u>CULTIVO</u>	<u>SEC_REG</u>	<u>Pendiente</u>		<u>SUPERFICIE (Hectáreas)</u>			
			<u>Media</u>	<u>Declarada</u>	<u>Ecológica</u>	<u>Control C.</u>	<u>Determinada</u>	
14-054-043-00060-001	101000	S	48,21	1,66	1,66	-	1,66	
14-054-044-00118-001	101000	S	41,34	0,32	0,32	-	0,32	
14-054-054-00042-002	101000	S	36,13	1,80	1,80	-	1,80	

APELLIDOS Y NOMBRE / RAZÓN SOCIAL **NIF** **EXPEDIENTE**
 RUIZ DE PRADO MODESTO 24772133Y 3029256

Resumen de superficiesSUPERFICIE (Hectáreas)

GRUPO Declarada Determinada Resuelta
 OLIVAR 27,27 27,27 27,27

<u>REFERENCIA SIGPAC</u>	<u>CULTIVO</u>	<u>SEC_REG</u>	<u>Pendiente</u>		<u>SUPERFICIE (Hectáreas)</u>			
			<u>Media</u>	<u>Declarada</u>	<u>Ecológica</u>	<u>Control C.</u>	<u>Determinada</u>	
14-007-014-00012-003	101000	S	16,11	15,17	15,17	-	15,17	
14-007-015-00037-001	101000	S	19,20	0,90	0,90	-	0,90	
14-007-015-00010-001	101000	S	6,59	11,20	11,20	-	11,20	

APELLIDOS Y NOMBRE / RAZÓN SOCIAL **NIF** **EXPEDIENTE**
 RUIZ ESCRIBANO CRISTINA 30538373P 3039069

Resumen de superficiesSUPERFICIE (Hectáreas)

GRUPO Declarada Determinada Resuelta
 OLIVAR 10,29 10,29 10,29

<u>REFERENCIA SIGPAC</u>	<u>CULTIVO</u>	<u>SEC_REG</u>	<u>Pendiente</u>		<u>SUPERFICIE (Hectáreas)</u>			
			<u>Media</u>	<u>Declarada</u>	<u>Ecológica</u>	<u>Control C.</u>	<u>Determinada</u>	
14-054-054-00144-003	101000	S	31,89	2,35	2,35	-	2,35	
14-054-054-00145-002	101000	S	32,85	1,60	1,60	-	1,60	
14-054-054-00183-001	101000	S	44,21	1,50	1,50	-	1,50	
14-054-054-00184-002	101000	S	47,16	1,19	1,19	-	1,19	
14-054-057-00006-001	101000	S	28,25	2,12	2,12	-	2,12	
14-054-058-00188-001	101000	S	38,37	1,53	1,53	-	1,53	

APELLIDOS Y NOMBRE / RAZÓN SOCIAL **NIF** **EXPEDIENTE**
 RUIZ PEDRAJAS ANA 29843829H 3041975

Resumen de superficiesSUPERFICIE (Hectáreas)

GRUPO Declarada Determinada Resuelta
 OLIVAR 21,35 21,35 21,35

<u>REFERENCIA SIGPAC</u>	<u>CULTIVO</u>	<u>SEC_REG</u>	<u>Pendiente</u>		<u>SUPERFICIE (Hectáreas)</u>			
			<u>Media</u>	<u>Declarada</u>	<u>Ecológica</u>	<u>Control C.</u>	<u>Determinada</u>	
14-047-002-00047-002	101000	S	28,02	4,05	4,05	-	4,05	
14-047-002-00054-001	101000	S	31,38	0,43	0,43	-	0,43	
14-047-003-00025-001	101000	S	49,72	11,22	11,22	-	11,22	
14-047-003-00042-001	101000	S	17,46	0,05	0,05	-	0,05	
14-047-003-00043-001	101000	S	18,97	0,02	0,02	-	0,02	
14-047-022-00040-001	101000	S	48,83	5,17	5,17	-	5,17	
14-047-023-00161-001	101000	S	19,74	0,41	0,41	-	0,41	

APELLIDOS Y NOMBRE / RAZÓN SOCIAL **NIF** **EXPEDIENTE**
 SAGRARIO Y SERGIO, SCP J14674469 3041484

Resumen de superficiesSUPERFICIE (Hectáreas)

GRUPO Declarada Determinada Resuelta
 HERBÁCEOS 99,94 99,94 99,94

<u>REFERENCIA SIGPAC</u>	<u>CULTIVO</u>	<u>SEC_REG</u>	<u>Pendiente</u>		<u>SUPERFICIE (Hectáreas)</u>			
			<u>Media</u>	<u>Declarada</u>	<u>Ecológica</u>	<u>Control C.</u>	<u>Determinada</u>	
14-070-023-00002-001	41000	S		1,23	1,23	-	1,23	
14-070-023-00047-002	41000	S		48,50	48,50	-	48,50	
14-070-023-00059-001	41000	S		3,00	3,00	-	3,00	
14-070-023-00060-001	41000	S		4,60	4,60	-	4,60	
14-070-023-00061-003	41000	S		9,00	9,00	-	9,00	
14-070-023-00100-001	41000	S		3,60	3,60	-	3,60	
14-070-023-00105-001	41000	S		9,77	9,77	-	9,77	
14-070-023-00112-001	41000	S		4,13	4,13	-	4,13	
14-070-024-00018-003	8000	S		10,50	10,50	-	10,50	
14-070-024-00019-001	8000	S		3,50	3,50	-	3,50	
14-072-011-00531-001	40001	S		0,85	0,85	-	0,85	
14-072-011-00574-001	40001	S		1,26	1,26	-	1,26	

APELLIDOS Y NOMBRE / RAZÓN SOCIAL **NIF** **EXPEDIENTE**
 SAN FELIPE, C.B. E14737522 3038796

Resumen de superficiesSUPERFICIE (Hectáreas)

GRUPO Declarada Determinada Resuelta
 OLIVAR 22,21 22,21 22,21

<u>REFERENCIA SIGPAC</u>	<u>CULTIVO</u>	<u>SEC_REG</u>	<u>Pendiente</u>		<u>SUPERFICIE (Hectáreas)</u>			
			<u>Media</u>	<u>Declarada</u>	<u>Ecológica</u>	<u>Control C.</u>	<u>Determinada</u>	
14-900-069-00012-018	101000	R	24,88	22,21	22,21	-	22,21	

APELLIDOS Y NOMBRE / RAZÓN SOCIAL **NIF** **EXPEDIENTE**
 SANCHEZ CARMONA JOSE ANTONIO 29842992D 3033937

Resumen de superficies

			SUPERFICIE (Hectáreas)		
GRUPO			Declarada	Determinada	Resuelta
HERBÁCEOS			102,23	102,23	102,23

			SUPERFICIE (Hectáreas)				
REFERENCIA SIGPAC	CULTIVO	SEC_REG	Pendiente	Declarada	Ecológica	Control C.	Determinada
			Media				
14-009-002-00006-019	3045	S		42,91	42,91	-	42,91
14-009-002-00006-019	1000	S		33,44	33,44	-	33,44
14-009-003-00043-001	3045	S		12,00	12,00	-	12,00
14-009-003-00050-002	3045	S		3,44	3,44	-	3,44
14-009-003-00058-002	3045	S		10,44	10,44	-	10,44

APELLIDOS Y NOMBRE / RAZÓN SOCIAL **NIF** **EXPEDIENTE**
 SANCHEZ HERRUZO HERRERA ALFONSO 30454515P 3045491

Resumen de superficies

			SUPERFICIE (Hectáreas)		
GRUPO			Declarada	Determinada	Resuelta
OLIVAR			60,32	60,32	60,32

			SUPERFICIE (Hectáreas)				
REFERENCIA SIGPAC	CULTIVO	SEC_REG	Pendiente	Declarada	Ecológica	Control C.	Determinada
			Media				
14-054-038-00046-010	101000	S	35,52	24,78	24,78	-	24,78
14-054-038-00048-001	101000	S	32,28	19,01	19,01	-	19,01
14-054-038-00049-003	101000	S	25,41	0,02	0,02	-	0,02
14-054-038-00049-004	101000	S	33,47	11,94	11,94	-	11,94
14-054-039-00013-001	101000	S	22,64	0,97	0,97	-	0,97
14-054-043-00001-001	101000	S	16,15	3,60	3,60	-	3,60

APELLIDOS Y NOMBRE / RAZÓN SOCIAL **NIF** **EXPEDIENTE**
 SANCHEZ MATA JOSE 80114867W 3046818

Resumen de superficies

			SUPERFICIE (Hectáreas)		
GRUPO			Declarada	Determinada	Resuelta
ALFALFA			11,55	11,55	11,55
HERBÁCEOS			84,95	84,95	84,95

			SUPERFICIE (Hectáreas)				
REFERENCIA SIGPAC	CULTIVO	SEC_REG	Pendiente	Declarada	Ecológica	Control C.	Determinada
			Media				
14-009-006-00227-001	8000	R		2,67	2,67	-	2,67
14-009-006-00228-002	8000	R		24,33	24,33	-	24,33
14-009-006-00229-003	8000	R		41,43	41,43	-	41,43
14-009-006-00245-003	8000	R		13,69	13,69	-	13,69
14-009-006-00245-004	8000	R		2,83	2,83	-	2,83
14-009-006-00245-002	61000	R		0,91	0,91	-	0,91
14-009-006-00245-003	61000	R		10,64	10,64	-	10,64

APELLIDOS Y NOMBRE / RAZÓN SOCIAL **NIF** **EXPEDIENTE**
 SERENA PAREDES ANTONIO 30202841T 3041181

Resumen de superficies

			SUPERFICIE (Hectáreas)		
GRUPO			Declarada	Determinada	Resuelta
OLIVAR			3,53	3,53	3,53

			SUPERFICIE (Hectáreas)				
REFERENCIA SIGPAC	CULTIVO	SEC_REG	Pendiente	Declarada	Ecológica	Control C.	Determinada
			Media				
14-011-004-00467-002	101000	S	12,65	1,23	1,23	-	1,23
14-011-004-00467-005	101000	S	20,83	0,89	0,89	-	0,89
14-011-004-00468-001	101000	S	23,31	1,31	1,31	-	1,31
14-011-005-00013-014	101000	S	18,24	0,02	0,02	-	0,02
14-011-005-00041-006	101000	S	18,81	0,06	0,06	-	0,06
14-011-005-00041-008	101000	S	29,93	0,02	0,02	-	0,02

APELLIDOS Y NOMBRE / RAZÓN SOCIAL **NIF** **EXPEDIENTE**
 SERENA PAREDES JUAN CARLOS 30210951Z 3041182

Resumen de superficies

SUPERFICIE (Hectáreas)

GRUPO **Declarada** **Determinada** **Resuelta**
 OLIVAR 7,72 7,72 7,72

<u>REFERENCIA SIGPAC</u>	<u>CULTIVO</u>	<u>SEC_REG</u>	<u>Pendiente</u>		<u>SUPERFICIE (Hectáreas)</u>			
			<u>Media</u>	<u>Declarada</u>	<u>Ecológica</u>	<u>Control C.</u>	<u>Determinada</u>	
14-011-004-00435-001	101000	S	14,62	0,62	0,62	-	0,62	
14-011-004-00459-001	101000	S	27,82	0,38	0,38	-	0,38	
14-011-004-00469-002	101000	S	22,31	0,72	0,72	-	0,72	
14-011-004-00470-002	101000	S	20,03	0,32	0,32	-	0,32	
14-011-004-00473-001	101000	S	22,26	1,28	1,28	-	1,28	
14-011-005-00012-004	101000	S	11,26	4,40	4,40	-	4,40	

APELLIDOS Y NOMBRE / RAZÓN SOCIAL **NIF** **EXPEDIENTE**
 SERENA PAREDES PEDRO JAVIER 30205876E 3041183

Resumen de superficies

SUPERFICIE (Hectáreas)

GRUPO **Declarada** **Determinada** **Resuelta**
 OLIVAR 3,36 3,36 3,36

<u>REFERENCIA SIGPAC</u>	<u>CULTIVO</u>	<u>SEC_REG</u>	<u>Pendiente</u>		<u>SUPERFICIE (Hectáreas)</u>			
			<u>Media</u>	<u>Declarada</u>	<u>Ecológica</u>	<u>Control C.</u>	<u>Determinada</u>	
14-011-004-00049-003	101000	S	28,87	3,36	3,36	-	3,36	

APELLIDOS Y NOMBRE / RAZÓN SOCIAL **NIF** **EXPEDIENTE**
 SERRANO LOZANO LUIS 51904224D 3026823

Resumen de superficies

SUPERFICIE (Hectáreas)

GRUPO **Declarada** **Determinada** **Resuelta**
 FRUTALES 5,31 5,31 5,31
 HERBÁCEOS 23,32 23,32 23,32

<u>REFERENCIA SIGPAC</u>	<u>CULTIVO</u>	<u>SEC_REG</u>	<u>Pendiente</u>		<u>SUPERFICIE (Hectáreas)</u>			
			<u>Media</u>	<u>Declarada</u>	<u>Ecológica</u>	<u>Control C.</u>	<u>Determinada</u>	
23-101-001-00013-001	40000	S		0,39	0,39	-	0,39	
23-101-001-00014-001	40000	S		1,74	1,74	-	1,74	
23-101-001-00015-001	40000	S		0,68	0,68	-	0,68	
23-101-001-00016-002	40000	S		0,02	0,02	-	0,02	
23-101-001-00017-001	40000	S		0,10	0,10	-	0,10	
23-101-002-00005-003	40000	S		4,60	4,60	-	4,60	
23-101-002-00009-001	40000	S		1,62	1,62	-	1,62	
23-101-002-00011-001	40000	S		1,74	1,74	-	1,74	
23-101-002-00180-002	40000	S		6,00	6,00	-	6,00	
23-101-002-00181-002	40000	S		4,28	4,28	-	4,28	
23-101-002-00182-002	40000	S		1,32	1,32	-	1,32	
23-101-005-00002-001	40000	S		0,83	0,83	-	0,83	
14-007-034-00068-006	107000	R		5,31	5,31	-	5,31	

APELLIDOS Y NOMBRE / RAZÓN SOCIAL **NIF** **EXPEDIENTE**
 SILLERO LOVERA JUAN MANUEL 80125400R 3029489

Resumen de superficies

SUPERFICIE (Hectáreas)

GRUPO **Declarada** **Determinada** **Resuelta**
 OLIVAR 10,73 10,73 10,73

<u>REFERENCIA SIGPAC</u>	<u>CULTIVO</u>	<u>SEC_REG</u>	<u>Pendiente</u>		<u>SUPERFICIE (Hectáreas)</u>			
			<u>Media</u>	<u>Declarada</u>	<u>Ecológica</u>	<u>Control C.</u>	<u>Determinada</u>	
14-056-013-00043-003	101000	S	12,95	7,74	7,74	-	7,74	
14-057-026-00114-003	101000	S	15,69	2,99	2,99	-	2,99	

APPELLIDOS Y NOMBRE / RAZÓN SOCIAL **NIF** **EXPEDIENTE**
 TALLON ZAFRA AURELIO 34000849H 3033876

Resumen de superficies

			SUPERFICIE (Hectáreas)				
GRUPO			Declarada	Determinada	Resuelta		
OLIVAR			12,18	12,18	12,18		
			SUPERFICIE (Hectáreas)				
REFERENCIA SIGPAC	CULTIVO	SEC_REG	Pendiente	Declarada	Ecológica	Control C.	Determinada
			Media				
14-075-001-00297-001	101000	S	21,92	0,28	0,28	-	0,28
14-075-001-00299-002	101000	S	18,86	0,28	0,28	-	0,28
14-075-001-00320-003	101000	S	21,00	0,94	0,94	-	0,94
14-075-001-00337-001	101000	S	24,62	0,37	0,37	-	0,37
14-075-002-00016-001	101000	S	20,28	0,34	0,34	-	0,34
14-075-002-00020-001	101000	S	17,72	0,07	0,07	-	0,07
14-075-002-00039-002	101000	S	21,66	0,79	0,79	-	0,79
14-075-002-00095-003	101000	S	16,94	0,40	0,40	-	0,40
14-075-002-00096-001	101000	S	20,72	1,04	1,04	-	1,04
14-075-002-00129-001	101000	S	35,75	0,31	0,31	-	0,31
14-075-002-00285-001	101000	S	10,15	0,70	0,70	-	0,70
14-075-002-00286-001	101000	S	12,68	0,27	0,27	-	0,27
14-075-002-00292-002	101000	S	12,76	0,45	0,45	-	0,45
14-075-002-00293-001	101000	S	11,45	0,13	0,13	-	0,13
14-075-002-00294-003	101000	S	13,20	0,14	0,14	-	0,14
14-075-002-00324-001	101000	S	11,88	0,30	0,30	-	0,30
14-075-009-00069-001	101000	S	29,03	0,88	0,88	-	0,88
14-075-010-00008-001	101000	S	20,27	0,71	0,71	-	0,71
14-075-010-00062-001	101000	S	26,68	2,57	2,57	-	2,57
14-075-010-00072-001	101000	S	20,94	1,21	1,21	-	1,21

APPELLIDOS Y NOMBRE / RAZÓN SOCIAL **NIF** **EXPEDIENTE**
 TIRADO CABRERA CONCEPCION 30194395H 3016525

Resumen de superficies

			SUPERFICIE (Hectáreas)				
GRUPO			Declarada	Determinada	Resuelta		
HERBÁCEOS			8,00	8,00	8,00		
			SUPERFICIE (Hectáreas)				
REFERENCIA SIGPAC	CULTIVO	SEC_REG	Pendiente	Declarada	Ecológica	Control C.	Determinada
			Media				
14-023-009-00014-007	12000	S		8,00	8,00	-	8,00

APPELLIDOS Y NOMBRE / RAZÓN SOCIAL **NIF** **EXPEDIENTE**
 TIRADO CABRERA PEDRO ANICETO 75696426E 3040114

Resumen de superficies

			SUPERFICIE (Hectáreas)				
GRUPO			Declarada	Determinada	Resuelta		
HERBÁCEOS			49,45	49,45	49,45		
			SUPERFICIE (Hectáreas)				
REFERENCIA SIGPAC	CULTIVO	SEC_REG	Pendiente	Declarada	Ecológica	Control C.	Determinada
			Media				
14-023-009-00016-007	12000	S		19,50	19,50	-	19,50
14-023-009-00016-007	40001	S		15,00	15,00	-	15,00
14-051-002-00011-001	12000	S		6,90	6,90	-	6,90
14-051-002-00012-001	12000	S		4,30	4,30	-	4,30
14-051-005-00033-004	12000	S		3,75	3,75	-	3,75



APELLIDOS Y NOMBRE / RAZÓN SOCIAL **NIF** **EXPEDIENTE**
 TIRADO HERREROS CB E14330690 3041027

Resumen de superficies

			SUPERFICIE (Hectáreas)		
GRUPO			Declarada	Determinada	Resuelta
HERBÁCEOS			18,99	18,99	18,99

			SUPERFICIE (Hectáreas)				
REFERENCIA SIGPAC	CULTIVO	SEC_REG	Pendiente	Declarada	Ecológica	Control C.	Determinada
			Media				
14-062-029-00025-001	12000	S		5,15	5,15	-	5,15
14-062-029-00025-001	50000	S		4,13	4,13	-	4,13
14-062-029-00025-003	12000	S		4,95	4,95	-	4,95
14-062-029-00025-003	50000	S		4,76	4,76	-	4,76

APELLIDOS Y NOMBRE / RAZÓN SOCIAL **NIF** **EXPEDIENTE**
 TORRES ORTIZ RAFAEL 75695819J 3033061

Resumen de superficies

			SUPERFICIE (Hectáreas)		
GRUPO			Declarada	Determinada	Resuelta
OLIVAR			2,67	2,67	2,67

			SUPERFICIE (Hectáreas)				
REFERENCIA SIGPAC	CULTIVO	SEC_REG	Pendiente	Declarada	Ecológica	Control C.	Determinada
			Media				
14-026-015-00016-009	101000	S	39,94	2,67	2,67	-	2,67

APELLIDOS Y NOMBRE / RAZÓN SOCIAL **NIF** **EXPEDIENTE**
 TRIVIÑO NAVARRO LUIS 30091419J 3044974

Resumen de superficies

			SUPERFICIE (Hectáreas)		
GRUPO			Declarada	Determinada	Resuelta
HERBÁCEOS			9,40	9,40	9,40

			SUPERFICIE (Hectáreas)				
REFERENCIA SIGPAC	CULTIVO	SEC_REG	Pendiente	Declarada	Ecológica	Control C.	Determinada
			Media				
14-009-005-00112-001	8000	S		9,40	9,40	-	9,40

APELLIDOS Y NOMBRE / RAZÓN SOCIAL **NIF** **EXPEDIENTE**
 VALCONEJO,S.A. A78109550 3033133

Resumen de superficies

			SUPERFICIE (Hectáreas)		
GRUPO			Declarada	Determinada	Resuelta
HERBÁCEOS			38,80	38,80	38,80

			SUPERFICIE (Hectáreas)				
REFERENCIA SIGPAC	CULTIVO	SEC_REG	Pendiente	Declarada	Ecológica	Control C.	Determinada
			Media				
14-069-028-00019-001	52000	S		5,54	5,54	-	5,54
14-069-028-00021-001	52000	S		33,26	33,26	-	33,26

APELLIDOS Y NOMBRE / RAZÓN SOCIAL **NIF** **EXPEDIENTE**
 VALERO VILLARREAL FELIX 80142830C 3009957

Resumen de superficies

			SUPERFICIE (Hectáreas)		
GRUPO			Declarada	Determinada	Resuelta
HERBÁCEOS			20,48	20,48	20,48

			SUPERFICIE (Hectáreas)				
REFERENCIA SIGPAC	CULTIVO	SEC_REG	Pendiente	Declarada	Ecológica	Control C.	Determinada
			Media				
14-006-006-00035-005	12000	S		0,68	0,68	-	0,68
14-006-006-00041-001	8000	S		1,90	1,90	-	1,90
14-006-006-00044-001	8000	S		3,00	3,00	-	3,00
14-006-006-00077-001	12000	S		13,50	13,50	-	13,50
14-006-006-00082-001	12000	S		1,40	1,40	-	1,40

APELLIDOS Y NOMBRE / RAZÓN SOCIAL **NIF** **EXPEDIENTE**
 VALESA SOCIEDAD CIVIL J14756936 3030385

Resumen de superficiesSUPERFICIE (Hectáreas)

GRUPO Declarada Determinada Resuelta
 OLIVAR 13,71 13,71 13,71

<u>REFERENCIA SIGPAC</u>	<u>CULTIVO</u>	<u>SEC_REG</u>	<u>SUPERFICIE (Hectáreas)</u>				
			<u>Pendiente</u>	<u>Declarada</u>	<u>Ecológica</u>	<u>Control C.</u>	<u>Determinada</u>
			<u>Media</u>				
14-013-005-00008-003	101000	S	22,85	5,24	5,24	-	5,24
14-013-005-00009-001	101000	S	20,35	8,47	8,47	-	8,47

APELLIDOS Y NOMBRE / RAZÓN SOCIAL **NIF** **EXPEDIENTE**
 VALVERDE GARCIA JACOB 30191655S 3014316

Resumen de superficiesSUPERFICIE (Hectáreas)

GRUPO Declarada Determinada Resuelta
 OLIVAR 4,20 4,20 4,20

<u>REFERENCIA SIGPAC</u>	<u>CULTIVO</u>	<u>SEC_REG</u>	<u>SUPERFICIE (Hectáreas)</u>				
			<u>Pendiente</u>	<u>Declarada</u>	<u>Ecológica</u>	<u>Control C.</u>	<u>Determinada</u>
			<u>Media</u>				
14-023-011-00088-001	101000	S	5,04	4,20	4,20	-	4,20

APELLIDOS Y NOMBRE / RAZÓN SOCIAL **NIF** **EXPEDIENTE**
 VALVERDE LARA FRANCISCO 30067011P 3021907

Resumen de superficiesSUPERFICIE (Hectáreas)

GRUPO Declarada Determinada Resuelta
 OLIVAR 5,66 5,66 5,66

<u>REFERENCIA SIGPAC</u>	<u>CULTIVO</u>	<u>SEC_REG</u>	<u>SUPERFICIE (Hectáreas)</u>				
			<u>Pendiente</u>	<u>Declarada</u>	<u>Ecológica</u>	<u>Control C.</u>	<u>Determinada</u>
			<u>Media</u>				
14-026-016-00107-006	101000	S	22,16	4,59	4,59	-	4,59
14-026-016-00107-007	101000	S	29,31	0,18	0,18	-	0,18
14-026-016-00107-008	101000	S	21,53	0,89	0,89	-	0,89

APELLIDOS Y NOMBRE / RAZÓN SOCIAL **NIF** **EXPEDIENTE**
 VAZQUEZ PEREZ ALBERTO JOSE 79311667P 3041088

Resumen de superficiesSUPERFICIE (Hectáreas)

GRUPO Declarada Determinada Resuelta
 OLIVAR 45,02 45,02 45,02

<u>REFERENCIA SIGPAC</u>	<u>CULTIVO</u>	<u>SEC_REG</u>	<u>SUPERFICIE (Hectáreas)</u>				
			<u>Pendiente</u>	<u>Declarada</u>	<u>Ecológica</u>	<u>Control C.</u>	<u>Determinada</u>
			<u>Media</u>				
14-054-058-00130-002	101000	S	25,38	9,98	9,98	-	9,98
14-054-058-00131-001	101000	S	30,27	0,42	0,42	-	0,42
14-054-058-00131-004	101000	S	29,48	7,14	7,14	-	7,14
14-054-058-00131-009	101000	S	10,06	0,02	0,02	-	0,02
14-054-058-00132-001	101000	S	29,64	0,77	0,77	-	0,77
14-054-058-00138-003	101000	S	24,24	1,62	1,62	-	1,62
14-054-058-00138-006	101000	S	25,69	0,54	0,54	-	0,54
14-054-058-00140-002	101000	S	19,84	4,62	4,62	-	4,62
14-054-058-00140-006	101000	S	26,13	7,86	7,86	-	7,86
14-054-058-00142-001	101000	S	19,48	5,27	5,27	-	5,27
14-054-058-00149-002	101000	S	39,09	3,85	3,85	-	3,85
14-054-058-00160-001	101000	S	20,17	2,16	2,16	-	2,16
14-054-058-00212-001	101000	S	13,31	0,10	0,10	-	0,10
14-054-058-00226-001	101000	S	21,66	0,21	0,21	-	0,21
14-054-058-00240-002	101000	S	25,16	0,46	0,46	-	0,46

APELLIDOS Y NOMBRE / RAZÓN SOCIAL **NIF** **EXPEDIENTE**
 VELASCO AYUSO AGUSTIN ANTONIO 30048914N 3033822

Resumen de superficiesSUPERFICIE (Hectáreas)

GRUPO Declarada Determinada Resuelta
 HERBÁCEOS 78,41 78,41 78,41

<u>REFERENCIA SIGPAC</u>	<u>CULTIVO</u>	<u>SEC_REG</u>	<u>SUPERFICIE (Hectáreas)</u>				
			<u>Pendiente</u> <u>Media</u>	<u>Declarada</u>	<u>Ecológica</u>	<u>Control C.</u> <u>Determinada</u>	
14-008-032-00047-001	12000	S		39,55	39,55	-	39,55
14-035-010-00169-001	12000	S		1,53	1,53	-	1,53
14-035-010-00170-001	12000	S		1,01	1,01	-	1,01
14-035-010-00171-002	12000	S		0,86	0,86	-	0,86
14-035-021-00014-001	12000	S		1,33	1,33	-	1,33
14-035-041-00026-006	12000	S		34,13	34,13	-	34,13

APELLIDOS Y NOMBRE / RAZÓN SOCIAL **NIF** **EXPEDIENTE**
 VILLEN PEREZ SC J93122091 3041533

Resumen de superficiesSUPERFICIE (Hectáreas)

GRUPO Declarada Determinada Resuelta
 OLIVAR 2,98 2,98 2,98

<u>REFERENCIA SIGPAC</u>	<u>CULTIVO</u>	<u>SEC_REG</u>	<u>SUPERFICIE (Hectáreas)</u>				
			<u>Pendiente</u> <u>Media</u>	<u>Declarada</u>	<u>Ecológica</u>	<u>Control C.</u> <u>Determinada</u>	
14-058-004-00100-001	101000	S	8,91	2,98	2,98	-	2,98



GRANADA

APELLIDOS Y NOMBRE / RAZÓN SOCIAL **NIF** **EXPEDIENTE**

AGUILERA GOMEZ JESUS MANUEL 24225776Z 4014581

Resumen de superficies

SUPERFICIE (Hectáreas)

GRUPO	Declarada	Determinada	Resuelta
FRUTALES	9,72	9,72	9,72

REFERENCIA SIGPAC	CULTIVO	SEC_REG	SUPERFICIE (Hectáreas)			
			Pendiente Media	Declarada	Ecológica	Control C. Determinada
18-002-001-00026-001	104000	S		9,72	9,72	- 9,72

APELLIDOS Y NOMBRE / RAZÓN SOCIAL **NIF** **EXPEDIENTE**

ALONSO MIELGO ANTONIO MANUEL 30582509F 4035235

Resumen de superficies

SUPERFICIE (Hectáreas)

GRUPO	Declarada	Determinada	Resuelta
FRUTALES	2,38	2,38	2,38
OLIVAR	3,33	3,33	3,33

REFERENCIA SIGPAC	CULTIVO	SEC_REG	SUPERFICIE (Hectáreas)			
			Pendiente Media	Declarada	Ecológica	Control C. Determinada
18-021-006-00077-002	104000	S		2,38	2,38	- 2,38
18-021-006-00077-003	101000	S	8,98	3,33	3,33	- 3,33

APELLIDOS Y NOMBRE / RAZÓN SOCIAL **NIF** **EXPEDIENTE**

ALONSO NAVARRO JUAN CARLOS 74494973C 4040695

Resumen de superficies

SUPERFICIE (Hectáreas)

GRUPO	Declarada	Determinada	Resuelta
HERBÁCEOS	31,94	31,94	31,94

REFERENCIA SIGPAC	CULTIVO	SEC_REG	SUPERFICIE (Hectáreas)			
			Pendiente Media	Declarada	Ecológica	Control C. Determinada
18-167-022-00079-009	8000	S		3,94	3,94	- 3,94
18-167-022-00079-010	8000	S		11,48	11,48	- 11,48
18-167-022-00079-013	8000	S		1,39	1,39	- 1,39
18-167-022-00079-015	8000	S		8,31	8,31	- 8,31
18-167-022-00079-018	8000	S		2,82	2,82	- 2,82
18-167-023-00111-008	8000	S		4,00	4,00	- 4,00

APELLIDOS Y NOMBRE / RAZÓN SOCIAL **NIF** **EXPEDIENTE**

ARANDA FERNANDEZ JESUS 24037571H 4018144

Resumen de superficies

SUPERFICIE (Hectáreas)

GRUPO	Declarada	Determinada	Resuelta
FRUTALES	2,60	2,60	2,60

REFERENCIA SIGPAC	CULTIVO	SEC_REG	SUPERFICIE (Hectáreas)			
			Pendiente Media	Declarada	Ecológica	Control C. Determinada
18-071-508-00060-001	104000	S		2,60	2,60	- 2,60

APELLIDOS Y NOMBRE / RAZÓN SOCIAL **NIF** **EXPEDIENTE**

ARANDA FERNANDEZ MARIA ANGUSTIAS 23648430Z 4018145

Resumen de superficies

SUPERFICIE (Hectáreas)

GRUPO	Declarada	Determinada	Resuelta
FRUTALES	18,35	18,35	18,35

REFERENCIA SIGPAC	CULTIVO	SEC_REG	SUPERFICIE (Hectáreas)			
			Pendiente Media	Declarada	Ecológica	Control C. Determinada
18-071-501-00033-002	104000	S		8,64	8,64	- 8,64
18-071-505-00062-001	104000	S		2,74	2,74	- 2,74
18-071-507-00104-001	104000	S		6,97	6,97	- 6,97

APELLIDOS Y NOMBRE / RAZÓN SOCIAL **NIF** **EXPEDIENTE**
 ARREDONDO POZO FLORENCIA ESTHER 52515064S 4017844

Resumen de superficies

			<u>SUPERFICIE (Hectáreas)</u>				
<u>GRUPO</u>			<u>Declarada</u>	<u>Determinada</u>	<u>Resuelta</u>		
OLIVAR			3,00	3,00	3,00		

			<u>Pendiente</u>	<u>SUPERFICIE (Hectáreas)</u>			
<u>REFERENCIA SIGPAC</u>	<u>CULTIVO</u>	<u>SEC_REG</u>	<u>Media</u>	<u>Declarada</u>	<u>Ecológica</u>	<u>Control C.</u>	<u>Determinada</u>
18-030-014-00683-001	101000	S	3,14	0,06	0,06	-	0,06
18-030-014-00683-003	101000	S	3,88	2,81	2,81	-	2,81
18-030-014-00683-004	101000	S	1,04	0,03	0,03	-	0,03
18-030-014-00683-006	101000	S	5,13	0,07	0,07	-	0,07
18-030-014-00684-007	101000	S	3,25	0,03	0,03	-	0,03

APELLIDOS Y NOMBRE / RAZÓN SOCIAL **NIF** **EXPEDIENTE**
 ASENSIO ROMERO ANTONIO 76141747V 4025251

Resumen de superficies

			<u>SUPERFICIE (Hectáreas)</u>				
<u>GRUPO</u>			<u>Declarada</u>	<u>Determinada</u>	<u>Resuelta</u>		
OLIVAR			2,37	2,37	2,37		

			<u>Pendiente</u>	<u>SUPERFICIE (Hectáreas)</u>			
<u>REFERENCIA SIGPAC</u>	<u>CULTIVO</u>	<u>SEC_REG</u>	<u>Media</u>	<u>Declarada</u>	<u>Ecológica</u>	<u>Control C.</u>	<u>Determinada</u>
18-047-005-00033-001	101000	S	5,06	1,39	1,39	-	1,39
18-047-006-00479-001	101000	S	5,25	0,98	0,98	-	0,98

APELLIDOS Y NOMBRE / RAZÓN SOCIAL **NIF** **EXPEDIENTE**
 ASOCIACION DE GARAJES S.A A18085811 4041759

Resumen de superficies

			<u>SUPERFICIE (Hectáreas)</u>				
<u>GRUPO</u>			<u>Declarada</u>	<u>Determinada</u>	<u>Resuelta</u>		
HERBÁCEOS			61,95	61,95	61,95		

			<u>Pendiente</u>	<u>SUPERFICIE (Hectáreas)</u>			
<u>REFERENCIA SIGPAC</u>	<u>CULTIVO</u>	<u>SEC_REG</u>	<u>Media</u>	<u>Declarada</u>	<u>Ecológica</u>	<u>Control C.</u>	<u>Determinada</u>
18-138-004-00450-001	6000	S		2,13	2,13	-	2,13
18-138-004-00451-001	6000	S		1,16	1,16	-	1,16
18-138-004-00720-004	6000	S		15,57	15,57	-	15,57
18-138-004-00720-004	3037	S		5,00	5,00	-	5,00
18-138-004-00720-016	6000	S		5,06	5,06	-	5,06
18-138-004-00720-019	6000	S		6,58	6,58	-	6,58
18-138-004-00720-020	6000	S		9,20	9,20	-	9,20
18-138-004-00798-002	5000	S		5,58	5,58	-	5,58
18-138-004-00798-006	5000	S		1,04	1,04	-	1,04
18-138-004-00798-007	5000	S		0,82	0,82	-	0,82
18-138-004-00799-004	3037	S		2,55	2,55	-	2,55
18-138-004-00989-002	6000	S		7,26	7,26	-	7,26

APELLIDOS Y NOMBRE / RAZÓN SOCIAL **NIF** **EXPEDIENTE**
 ÁVILA VÍLCHEZ MARÍA ÁNGELES 44290666A 4035132

Resumen de superficies

			<u>SUPERFICIE (Hectáreas)</u>				
<u>GRUPO</u>			<u>Declarada</u>	<u>Determinada</u>	<u>Resuelta</u>		
HERBÁCEOS			25,86	25,86	25,86		

			<u>Pendiente</u>	<u>SUPERFICIE (Hectáreas)</u>			
<u>REFERENCIA SIGPAC</u>	<u>CULTIVO</u>	<u>SEC_REG</u>	<u>Media</u>	<u>Declarada</u>	<u>Ecológica</u>	<u>Control C.</u>	<u>Determinada</u>
18-189-004-00077-001	8000	S		0,83	0,83	-	0,83
18-189-004-00079-001	8000	S		0,40	0,40	-	0,40
18-189-004-00080-001	8000	S		1,10	1,10	-	1,10
18-189-004-00081-001	8000	S		3,97	3,97	-	3,97
18-189-004-00115-001	40000	S		10,92	10,92	-	10,92
18-189-004-00166-001	40000	S		8,64	8,64	-	8,64

APellidos y nombre / Razón social **NIF** **Expediente**
 AZOR MARTINEZ MARIA JOSE 52519453B 4041762

Resumen de superficies

			SUPERFICIE (Hectáreas)		
GRUPO			Declarada	Determinada	Resuelta
HERBÁCEOS			55,54	55,54	55,54

			SUPERFICIE (Hectáreas)				
REFERENCIA SIGPAC	CULTIVO	SEC_REG	Pendiente	Declarada	Ecológica	Control C.	Determinada
			Media				
18-057-030-00020-001	1000	S		24,93	24,93	-	24,93
18-057-031-00078-002	8000	S		14,87	14,87	-	14,87
18-057-032-00041-002	52000	S		6,69	6,69	-	6,69
18-057-032-00048-001	52000	S		4,40	4,40	-	4,40
18-057-032-00103-001	52000	S		2,34	2,34	-	2,34
18-057-033-00042-001	1000	S		1,65	1,65	-	1,65
18-057-033-00044-001	52000	S		0,66	0,66	-	0,66

APellidos y nombre / Razón social **NIF** **Expediente**
 BALLESTEROS NAVARRO MARÍA 24130861C 4035926

Resumen de superficies

			SUPERFICIE (Hectáreas)		
GRUPO			Declarada	Determinada	Resuelta
HERBÁCEOS			13,91	13,91	13,91

			SUPERFICIE (Hectáreas)				
REFERENCIA SIGPAC	CULTIVO	SEC_REG	Pendiente	Declarada	Ecológica	Control C.	Determinada
			Media				
18-149-014-00347-001	5000	S		12,00	12,00	-	12,00
18-149-015-00171-001	5000	S		1,91	1,91	-	1,91

APellidos y nombre / Razón social **NIF** **Expediente**
 BENAVENTE MARTINEZ PEDRO BASILIO 23247587S 4039613

Resumen de superficies

			SUPERFICIE (Hectáreas)		
GRUPO			Declarada	Determinada	Resuelta
HERBÁCEOS			113,27	113,27	113,27

			SUPERFICIE (Hectáreas)				
REFERENCIA SIGPAC	CULTIVO	SEC_REG	Pendiente	Declarada	Ecológica	Control C.	Determinada
			Media				
18-149-010-00013-028	53000	S		20,00	20,00	-	20,00
18-149-010-00013-032	1000	S		3,20	3,20	-	3,20
18-149-010-00013-033	5000	S		11,70	11,70	-	11,70
18-149-010-00013-034	5000	S		12,69	12,69	-	12,69
18-149-011-00039-004	52000	S		4,04	4,04	-	4,04
18-149-011-00039-005	52000	S		5,10	5,10	-	5,10
18-149-012-00053-003	8000	S		7,49	7,49	-	7,49
18-149-012-00058-017	1000	S		3,70	3,70	-	3,70
18-149-012-00058-018	1000	S		8,88	8,88	-	8,88
18-149-012-00058-019	1000	S		0,37	0,37	-	0,37
18-149-012-00058-020	1000	S		1,16	1,16	-	1,16
18-149-012-00059-005	1000	S		0,76	0,76	-	0,76
18-149-012-00059-012	1000	S		1,80	1,80	-	1,80
18-149-012-00060-002	1000	S		2,75	2,75	-	2,75
18-149-012-00061-011	6000	S		1,41	1,41	-	1,41
18-149-012-00061-012	1000	S		4,36	4,36	-	4,36
18-149-012-00061-013	6000	S		6,25	6,25	-	6,25
18-149-012-00061-014	1000	S		10,50	10,50	-	10,50
18-149-013-00239-001	1000	R		3,41	3,41	-	3,41
18-149-014-00045-002	5000	R		1,46	1,46	-	1,46
18-149-014-00046-001	5000	R		1,88	1,88	-	1,88
18-149-014-00047-001	5000	R		0,36	0,36	-	0,36



APELLIDOS Y NOMBRE / RAZÓN SOCIAL **NIF** **EXPEDIENTE**
 BLANQUEZ MARTINEZ MERCEDES 24057311R 4027941

Resumen de superficies

			<u>SUPERFICIE (Hectáreas)</u>			
<u>GRUPO</u>			<u>Declarada</u>	<u>Determinada</u>	<u>Resuelta</u>	
FRUTALES			3,68	3,68	3,68	

			<u>Pendiente</u>	<u>SUPERFICIE (Hectáreas)</u>			
<u>REFERENCIA SIGPAC</u>	<u>CULTIVO</u>	<u>SEC_REG</u>	<u>Media</u>	<u>Declarada</u>	<u>Ecológica</u>	<u>Control C.</u>	<u>Determinada</u>
18-199-003-00225-001	104000	S		0,77	0,77	-	0,77
18-199-003-00335-001	104000	S		2,91	2,91	-	2,91

APELLIDOS Y NOMBRE / RAZÓN SOCIAL **NIF** **EXPEDIENTE**
 BUJALDON SANCHEZ PEDRO JOSE 52529706Y 4025313

Resumen de superficies

			<u>SUPERFICIE (Hectáreas)</u>			
<u>GRUPO</u>			<u>Declarada</u>	<u>Determinada</u>	<u>Resuelta</u>	
OLIVAR			5,81	5,81	5,81	

			<u>Pendiente</u>	<u>SUPERFICIE (Hectáreas)</u>			
<u>REFERENCIA SIGPAC</u>	<u>CULTIVO</u>	<u>SEC_REG</u>	<u>Media</u>	<u>Declarada</u>	<u>Ecológica</u>	<u>Control C.</u>	<u>Determinada</u>
18-047-014-00812-002	101000	S	29,09	0,66	0,66	-	0,66
18-054-005-00024-001	101000	S	22,16	1,14	1,14	-	1,14
18-054-007-00477-001	101000	S	28,35	0,95	0,95	-	0,95
18-054-009-00038-001	101000	R	14,00	0,11	0,11	-	0,11
18-054-001-00183-001	101000	S	6,05	0,29	0,29	-	0,29
18-054-001-00184-001	101000	S	5,62	1,05	1,05	-	1,05
18-054-005-00799-001	101000	S	5,30	0,27	0,27	-	0,27
18-054-005-00799-002	101000	S	7,20	1,09	1,09	-	1,09
18-054-009-00040-001	101000	R	7,59	0,25	0,25	-	0,25

APELLIDOS Y NOMBRE / RAZÓN SOCIAL **NIF** **EXPEDIENTE**
 BURGOS VALERA ANTONIO 74621913T 4043540

Resumen de superficies

			<u>SUPERFICIE (Hectáreas)</u>			
<u>GRUPO</u>			<u>Declarada</u>	<u>Determinada</u>	<u>Resuelta</u>	
FRUTALES			46,77	46,77	46,77	

			<u>Pendiente</u>	<u>SUPERFICIE (Hectáreas)</u>			
<u>REFERENCIA SIGPAC</u>	<u>CULTIVO</u>	<u>SEC_REG</u>	<u>Media</u>	<u>Declarada</u>	<u>Ecológica</u>	<u>Control C.</u>	<u>Determinada</u>
18-149-021-00268-004	104000	S		1,49	1,49	-	1,49
18-149-021-00268-005	104000	S		2,00	2,00	-	2,00
18-149-021-00269-011	104000	S		2,80	2,80	-	2,80
18-149-021-00270-001	104000	S		1,56	1,56	-	1,56
18-149-021-00270-008	104000	S		6,15	6,15	-	6,15
18-149-021-00270-060	104000	S		32,77	32,77	-	32,77



APellidos y Nombre / Razón Social **NIF** **Expediente**
 CARO CARRILLO MERCEDES 23623088H 4011012

Resumen de superficies

			SUPERFICIE (Hectáreas)				
GRUPO			Declarada	Determinada	Resuelta		
OLIVAR			16,92	16,92	16,92		

REFERENCIA SIGPAC	CULTIVO	SEC_REG	Pendiente	SUPERFICIE (Hectáreas)			
			Media	Declarada	Ecológica	Control C.	Determinada
18-141-010-00016-002	101000	S	15,77	1,04	1,04	-	1,04
18-141-010-00016-003	101000	S	8,53	0,01	0,01	-	0,01
18-141-010-00070-001	101000	S	16,60	0,66	0,66	-	0,66
18-141-010-00212-001	101000	S	13,27	0,32	0,32	-	0,32
18-141-010-09001-003	101000	S	8,83	0,10	0,10	-	0,10
18-141-011-00109-001	101000	S	12,74	0,33	0,33	-	0,33
18-141-013-00002-001	101000	S	8,02	0,13	0,13	-	0,13
18-141-013-00278-001	101000	S	12,57	0,24	0,24	-	0,24
18-141-013-00414-001	101000	S	8,39	2,77	2,77	-	2,77
18-141-013-00419-001	101000	S	14,82	4,31	4,31	-	4,31
18-141-011-00052-001	101000	S	3,15	1,95	1,95	-	1,95
18-141-011-00053-001	101000	S	1,37	0,29	0,29	-	0,29
18-141-011-00055-001	101000	S	2,94	1,27	1,27	-	1,27
18-141-013-00002-002	101000	S	6,49	3,02	3,02	-	3,02
18-141-013-00414-003	101000	S	7,09	0,48	0,48	-	0,48

APellidos y Nombre / Razón Social **NIF** **Expediente**
 CARRASCO CHECA JOSE ANTONIO 23976475X 4043873

Resumen de superficies

			SUPERFICIE (Hectáreas)				
GRUPO			Declarada	Determinada	Resuelta		
FRUTALES			6,91	6,91	6,91		
HERBÁCEOS			1,31	1,31	1,31		

REFERENCIA SIGPAC	CULTIVO	SEC_REG	Pendiente	SUPERFICIE (Hectáreas)			
			Media	Declarada	Ecológica	Control C.	Determinada
18-116-510-00122-001	5000	R		1,31	1,31	-	1,31
18-076-001-00069-001	104000	R		4,58	4,58	-	4,58
18-076-001-00071-001	104000	R		1,03	1,03	-	1,03
18-116-509-00048-001	104000	R		1,30	1,30	-	1,30

APellidos y Nombre / Razón Social **NIF** **Expediente**
 CARRASCO SANCHEZ JOSE MARIA 52525231Q 4043783

Resumen de superficies

			SUPERFICIE (Hectáreas)				
GRUPO			Declarada	Determinada	Resuelta		
HERBÁCEOS			28,31	28,31	28,31		

REFERENCIA SIGPAC	CULTIVO	SEC_REG	Pendiente	SUPERFICIE (Hectáreas)			
			Media	Declarada	Ecológica	Control C.	Determinada
18-059-016-00050-001	5000	S		1,78	1,78	-	1,78
18-116-506-00062-001	1000	R		3,26	3,26	-	3,26
18-116-507-00010-001	1000	R		2,48	2,48	-	2,48
18-116-507-00013-001	1000	R		6,17	6,17	-	6,17
18-116-509-00052-001	5000	R		1,67	1,67	-	1,67
18-116-509-00054-002	5000	R		1,00	1,00	-	1,00
18-116-509-00055-002	5000	R		0,75	0,75	-	0,75
18-116-509-00068-001	5000	S		1,17	1,17	-	1,17
18-116-510-00137-001	5000	R		1,38	1,38	-	1,38
18-116-510-00261-002	5000	R		2,98	2,98	-	2,98
18-116-510-00262-001	5000	R		1,33	1,33	-	1,33
18-116-510-00264-006	5000	R		2,89	2,89	-	2,89
18-116-510-00264-007	5000	R		0,59	0,59	-	0,59
18-116-510-00273-001	5000	R		0,86	0,86	-	0,86

APELLIDOS Y NOMBRE / RAZÓN SOCIAL **NIF** **EXPEDIENTE**
 CARRION GARCIA JUAN RAMON 74623344M 4019282

Resumen de superficies

			<u>SUPERFICIE (Hectáreas)</u>		
<u>GRUPO</u>			<u>Declarada</u>	<u>Determinada</u>	<u>Resuelta</u>
FRUTALES			23,93	23,93	23,93

			<u>SUPERFICIE (Hectáreas)</u>				
<u>REFERENCIA SIGPAC</u>	<u>CULTIVO</u>	<u>SEC_REG</u>	<u>Pendiente</u>	<u>Declarada</u>	<u>Ecológica</u>	<u>Control C.</u>	<u>Determinada</u>
			<u>Media</u>				
18-087-002-00115-002	104000	S		7,59	7,59	-	7,59
18-091-005-00043-001	104000	S		1,32	1,32	-	1,32
18-091-005-00044-001	104000	S		2,07	2,07	-	2,07
18-091-006-00130-001	104000	S		4,46	4,46	-	4,46
18-091-006-00131-001	104000	S		0,25	0,25	-	0,25
18-091-006-00131-002	104000	S		1,32	1,32	-	1,32
18-091-006-00135-001	104000	S		1,57	1,57	-	1,57
18-091-006-00136-001	104000	S		5,35	5,35	-	5,35

APELLIDOS Y NOMBRE / RAZÓN SOCIAL **NIF** **EXPEDIENTE**
 CASTILLA LORENZO ANTONIO 23491507C 4039674

Resumen de superficies

			<u>SUPERFICIE (Hectáreas)</u>		
<u>GRUPO</u>			<u>Declarada</u>	<u>Determinada</u>	<u>Resuelta</u>
OLIVAR			8,26	8,26	8,26

			<u>SUPERFICIE (Hectáreas)</u>				
<u>REFERENCIA SIGPAC</u>	<u>CULTIVO</u>	<u>SEC_REG</u>	<u>Pendiente</u>	<u>Declarada</u>	<u>Ecológica</u>	<u>Control C.</u>	<u>Determinada</u>
			<u>Media</u>				
18-095-001-00051-002	101000	R	41,32	0,60	0,60	-	0,60
18-095-001-00052-001	101000	R	42,29	0,18	0,18	-	0,18
18-095-001-00054-002	101000	S	41,38	1,92	1,92	-	1,92
18-095-001-00055-002	101000	R	32,96	0,60	0,60	-	0,60
18-095-001-00075-003	101000	R	56,34	0,47	0,47	-	0,47
18-095-001-00075-004	101000	R	43,70	0,04	0,04	-	0,04
18-095-001-00075-006	101000	R	22,73	0,02	0,02	-	0,02
18-095-001-00078-001	101000	R	37,31	4,43	4,43	-	4,43

APELLIDOS Y NOMBRE / RAZÓN SOCIAL **NIF** **EXPEDIENTE**
 CASTRO GONZALEZ MIGUEL 23778658Q 4043544

Resumen de superficies

			<u>SUPERFICIE (Hectáreas)</u>		
<u>GRUPO</u>			<u>Declarada</u>	<u>Determinada</u>	<u>Resuelta</u>
HORTÍCOLAS			1,76	1,76	1,76

			<u>SUPERFICIE (Hectáreas)</u>				
<u>REFERENCIA SIGPAC</u>	<u>CULTIVO</u>	<u>SEC_REG</u>	<u>Pendiente</u>	<u>Declarada</u>	<u>Ecológica</u>	<u>Control C.</u>	<u>Determinada</u>
			<u>Media</u>				
18-142-040-00146-001	100914	R		0,31	0,31	-	0,31
18-142-040-00151-001	100914	R		0,30	0,30	-	0,30
18-142-041-00039-002	100914	R		0,81	0,81	-	0,81
18-142-041-00220-001	100914	R		0,34	0,34	-	0,34



APellidos y nombre / Razón social **NIF** **Expediente**
 FERNANDEZ GAMEZ MARIA PILAR 24109482P 4013391

Resumen de superficies

			SUPERFICIE (Hectáreas)				
GRUPO			Declarada	Determinada	Resuelta		
OLIVAR			7,77	7,77	7,77		
			SUPERFICIE (Hectáreas)				
REFERENCIA SIGPAC	CULTIVO	SEC_REG	Pendiente	Declarada	Ecológica	Control C.	Determinada
			Media				
18-091-068-00002-001	101000	R	8,76	0,56	0,56	-	0,56
18-091-068-00006-001	101000	R	16,54	0,61	0,61	-	0,61
18-091-068-00007-002	101000	R	21,87	0,02	0,02	-	0,02
18-091-068-00008-003	101000	R	11,39	0,28	0,28	-	0,28
18-091-068-00010-001	101000	R	9,58	0,02	0,02	-	0,02
18-091-068-00011-003	101000	R	14,47	0,04	0,04	-	0,04
18-091-068-00039-002	101000	R	10,92	0,54	0,54	-	0,54
18-091-068-09009-003	101000	R	13,73	0,12	0,12	-	0,12
18-091-070-00168-001	101000	R	10,94	0,99	0,99	-	0,99
18-091-070-00169-001	101000	R	21,54	0,69	0,69	-	0,69
18-091-070-00179-005	101000	R	23,47	0,04	0,04	-	0,04
18-091-070-00179-006	101000	R	25,29	0,23	0,23	-	0,23
18-091-070-00191-005	101000	R	26,42	0,02	0,02	-	0,02
18-091-070-00197-001	101000	R	9,64	1,76	1,76	-	1,76
18-091-070-00198-001	101000	R	13,72	0,60	0,60	-	0,60
18-091-070-09001-001	101000	R	30,20	0,04	0,04	-	0,04
18-091-068-00009-001	101000	R	4,33	0,12	0,12	-	0,12
18-091-068-00009-002	101000	R	5,76	0,03	0,03	-	0,03
18-091-068-00010-002	101000	R	7,57	0,48	0,48	-	0,48
18-091-069-09013-002	101000	R	3,84	0,01	0,01	-	0,01
18-091-070-00193-002	101000	R	7,82	0,28	0,28	-	0,28
18-091-070-00194-001	101000	R	7,65	0,26	0,26	-	0,26
18-091-070-09001-003	101000	R	5,41	0,03	0,03	-	0,03

APellidos y nombre / Razón social **NIF** **Expediente**
 FERNANDEZ JIMENEZ DOLORES 52813029S 4023860

Resumen de superficies

			SUPERFICIE (Hectáreas)				
GRUPO			Declarada	Determinada	Resuelta		
HERBÁCEOS			42,66	42,66	42,66		
			SUPERFICIE (Hectáreas)				
REFERENCIA SIGPAC	CULTIVO	SEC_REG	Pendiente	Declarada	Ecológica	Control C.	Determinada
			Media				
18-167-502-00003-001	8000	R		20,92	20,92	-	20,92
18-167-502-00004-001	8000	R		0,18	0,18	-	0,18
18-167-502-00005-001	8000	R		21,56	21,56	-	21,56

APellidos y nombre / Razón social **NIF** **Expediente**
 FERNANDEZ JIMENEZ ELENA 52811112F 4023861

Resumen de superficies

			SUPERFICIE (Hectáreas)				
GRUPO			Declarada	Determinada	Resuelta		
HERBÁCEOS			42,68	42,68	42,68		
			SUPERFICIE (Hectáreas)				
REFERENCIA SIGPAC	CULTIVO	SEC_REG	Pendiente	Declarada	Ecológica	Control C.	Determinada
			Media				
18-167-502-00003-001	8000	R		2,74	2,74	-	2,74
18-167-502-00006-001	8000	R		34,62	34,62	-	34,62
18-167-504-00001-002	8000	R		5,32	5,32	-	5,32



APellidos y nombre / Razón social **NIF** **Expediente**
 F.P. OLIMENCAL SL B18789339 4039719

Resumen de superficies

			SUPERFICIE (Hectáreas)		
GRUPO			Declarada	Determinada	Resuelta
HERBÁCEOS			50,12	50,12	50,12

			SUPERFICIE (Hectáreas)				
REFERENCIA SIGPAC	CULTIVO	SEC_REG	Pendiente	Declarada	Ecológica	Control C.	Determinada
			Media				
18-155-005-00034-006	33000	S		7,06	7,06	-	7,06
18-155-006-00117-004	33000	S		8,28	8,28	-	8,28
18-155-006-00117-012	33000	S		4,80	4,80	-	4,80
18-155-006-00118-001	33000	S		0,40	0,40	-	0,40
18-155-006-00118-004	33000	S		21,13	21,13	-	21,13
18-155-006-00119-001	33000	S		4,49	4,49	-	4,49
18-155-006-00247-004	40000	S		1,13	1,13	-	1,13
18-155-006-00247-005	40000	S		2,83	2,83	-	2,83

APellidos y nombre / Razón social **NIF** **Expediente**
 FUNES MESA MARIA DEL CARMEN 77073822V 4024501

Resumen de superficies

			SUPERFICIE (Hectáreas)		
GRUPO			Declarada	Determinada	Resuelta
FRUTALES			5,58	5,58	5,58
OLIVAR			1,73	1,73	1,73

			SUPERFICIE (Hectáreas)				
REFERENCIA SIGPAC	CULTIVO	SEC_REG	Pendiente	Declarada	Ecológica	Control C.	Determinada
			Media				
18-046-007-00074-001	104000	S		2,12	2,12	-	2,12
18-046-008-00011-001	104000	S		1,05	1,05	-	1,05
18-046-008-00015-001	104000	S		2,41	2,41	-	2,41
18-046-007-00072-001	101000	S	5,95	0,67	0,67	-	0,67
18-046-008-00353-002	101000	S	5,60	1,06	1,06	-	1,06

APellidos y nombre / Razón social **NIF** **Expediente**
 GALERA GALERA ROSA 74587625M 4025314

Resumen de superficies

			SUPERFICIE (Hectáreas)		
GRUPO			Declarada	Determinada	Resuelta
FRUTALES			11,31	11,31	11,31

			SUPERFICIE (Hectáreas)				
REFERENCIA SIGPAC	CULTIVO	SEC_REG	Pendiente	Declarada	Ecológica	Control C.	Determinada
			Media				
18-047-006-00036-002	104000	S		1,00	1,00	-	1,00
18-047-006-00257-001	104000	S		0,71	0,71	-	0,71
18-047-006-00261-001	104000	S		0,50	0,50	-	0,50
18-047-006-00308-001	104000	S		1,07	1,07	-	1,07
18-047-007-00031-001	104000	S		0,71	0,71	-	0,71
18-047-009-00010-001	104000	S		1,38	1,38	-	1,38
18-047-009-00124-001	104000	S		2,90	2,90	-	2,90
18-047-009-00133-001	104000	S		0,45	0,45	-	0,45
18-047-009-00142-001	104000	S		0,40	0,40	-	0,40
18-047-009-00145-001	104000	S		1,62	1,62	-	1,62
18-047-013-00411-001	104000	S		0,57	0,57	-	0,57



APellidos y nombre / Razón social **NIF** **Expediente**
 GALLARDO AZOR ANTONIO 24108848H 4043680

Resumen de superficies

			SUPERFICIE (Hectáreas)		
GRUPO			Declarada	Determinada	Resuelta
FRUTALES			30,80	30,80	30,80

			SUPERFICIE (Hectáreas)				
REFERENCIA SIGPAC	CULTIVO	SEC_REG	Pendiente	Declarada	Ecológica	Control C.	Determinada
			Media				
18-040-005-00043-001	104000	S		4,74	4,74	-	4,74
18-040-006-00060-001	104000	S		0,46	0,46	-	0,46
18-040-008-00084-001	104000	S		4,58	4,58	-	4,58
18-040-008-00134-002	104000	S		2,81	2,81	-	2,81
18-040-008-00135-002	104000	S		1,14	1,14	-	1,14
18-040-011-00027-001	104000	S		4,24	4,24	-	4,24
18-040-011-00028-001	104000	S		0,85	0,85	-	0,85
18-057-043-00165-005	104000	S		1,32	1,32	-	1,32
18-057-043-00230-001	104000	S		3,31	3,31	-	3,31
18-057-044-00017-001	104000	S		2,33	2,33	-	2,33
18-040-009-00057-002	104000	R		5,02	5,02	-	5,02

APellidos y nombre / Razón social **NIF** **Expediente**
 GALLARDO GARCIA MARIA DEL CARMEN 52515418R 4038596

Resumen de superficies

			SUPERFICIE (Hectáreas)		
GRUPO			Declarada	Determinada	Resuelta
FRUTALES			43,41	43,41	43,41
VIÑEDO			3,09	3,09	3,09
OLIVAR			19,67	19,67	19,67

			SUPERFICIE (Hectáreas)				
REFERENCIA SIGPAC	CULTIVO	SEC_REG	Pendiente	Declarada	Ecológica	Control C.	Determinada
			Media				
18-024-026-00003-010	104000	S		0,72	0,72	-	0,72
18-024-026-00003-015	104000	S		30,56	30,56	-	30,56
18-040-022-00140-003	104000	S		6,67	6,67	-	6,67
18-040-023-00031-003	104000	S		0,31	0,31	-	0,31
18-040-023-00031-004	104000	S		0,31	0,31	-	0,31
18-040-025-00004-001	104000	S		1,81	1,81	-	1,81
18-040-034-00128-001	104000	S		0,38	0,38	-	0,38
18-040-034-00128-003	104000	S		2,65	2,65	-	2,65
18-040-022-00090-005	101000	R	14,07	4,13	4,13	-	4,13
18-040-029-00672-001	101000	R	11,12	0,06	0,06	-	0,06
18-040-004-00006-002	101000	R	3,38	2,09	2,09	-	2,09
18-040-007-00158-001	101000	R	5,81	0,16	0,16	-	0,16
18-040-015-00059-001	101000	R	1,87	2,07	2,07	-	2,07
18-040-015-00060-001	101000	R	1,94	2,07	2,07	-	2,07
18-040-022-00089-001	101000	R	6,66	4,13	4,13	-	4,13
18-040-022-00125-001	101000	R	6,76	0,22	0,22	-	0,22
18-040-029-00538-001	101000	R	7,62	0,19	0,19	-	0,19
18-040-029-00653-001	101000	R	6,37	0,24	0,24	-	0,24
18-040-031-00167-001	101000	R	2,58	0,62	0,62	-	0,62
18-040-032-00162-001	101000	R	2,00	1,32	1,32	-	1,32
18-040-032-00163-001	101000	R	1,54	0,40	0,40	-	0,40
18-040-032-00174-001	101000	R	1,77	1,76	1,76	-	1,76
18-040-032-00185-001	101000	R	4,11	0,21	0,21	-	0,21
18-040-004-00005-001	102000	R		1,37	1,37	-	1,37
18-040-004-00031-001	102000	R		0,80	0,80	-	0,80
18-040-004-00032-002	102000	R		0,92	0,92	-	0,92



APellidos y nombre / Razón social **NIF** **Expediente**
 GALLEGOS CABRERA ANTONIO 23779408F 4039257

Resumen de superficies

			SUPERFICIE (Hectáreas)			
GRUPO			Declarada	Determinada	Resuelta	
FRUTALES			13,70	13,70	13,70	
OLIVAR			53,01	53,01	53,01	

REFERENCIA SIGPAC	CULTIVO	SEC_REG	SUPERFICIE (Hectáreas)				
			Pendiente Media	Declarada	Ecológica	Control C.	Determinada
18-118-014-00077-001	104000	S		1,14	1,14	-	1,14
18-118-014-00091-001	104000	S		1,21	1,21	-	1,21
18-118-014-00092-003	104000	S		0,73	0,73	-	0,73
18-118-014-00092-004	104000	S		0,83	0,83	-	0,83
18-118-014-00098-001	104000	S		2,37	2,37	-	2,37
18-118-017-00043-001	104000	S		0,75	0,75	-	0,75
18-118-017-00048-001	104000	S		0,32	0,32	-	0,32
18-118-017-00051-001	104000	S		5,25	5,25	-	5,25
18-118-020-00004-001	104000	S		1,10	1,10	-	1,10
18-118-014-00070-001	101000	S	21,04	0,71	0,71	-	0,71
18-118-014-00071-001	101000	S	26,28	1,26	1,26	-	1,26
18-118-014-00077-002	101000	S	38,94	0,36	0,36	-	0,36
18-118-014-00089-002	101000	S	33,65	4,99	4,99	-	4,99
18-118-014-00089-007	101000	S	38,53	0,60	0,60	-	0,60
18-118-014-00089-008	101000	S	38,91	0,04	0,04	-	0,04
18-118-014-00089-009	101000	S	42,87	0,05	0,05	-	0,05
18-118-014-00092-001	101000	S	20,73	1,44	1,44	-	1,44
18-118-014-00092-002	101000	R	27,76	0,02	0,02	-	0,02
18-118-014-00093-001	101000	S	31,05	3,78	3,78	-	3,78
18-118-014-00097-002	101000	R	32,35	0,70	0,70	-	0,70
18-118-014-00098-002	101000	S	33,79	1,06	1,06	-	1,06
18-118-017-00009-006	101000	R	26,21	0,59	0,59	-	0,59
18-118-017-00010-003	101000	R	27,55	23,75	23,75	-	23,75
18-118-017-00010-007	101000	R	33,73	3,98	3,98	-	3,98
18-118-017-00010-008	101000	R	27,13	0,84	0,84	-	0,84
18-118-017-00010-009	101000	R	18,18	0,09	0,09	-	0,09
18-118-017-00010-010	101000	R	40,44	0,04	0,04	-	0,04
18-118-017-00010-011	101000	S	20,30	0,02	0,02	-	0,02
18-118-017-00010-012	101000	R	27,43	0,02	0,02	-	0,02
18-118-017-00010-013	101000	S	37,69	0,02	0,02	-	0,02
18-118-017-00010-016	101000	R	34,37	0,01	0,01	-	0,01
18-118-017-00010-017	101000	R	30,82	0,01	0,01	-	0,01
18-118-017-00011-001	101000	S	30,43	0,24	0,24	-	0,24
18-118-017-00036-001	101000	S	26,93	5,92	5,92	-	5,92
18-118-017-00036-004	101000	R	21,69	0,98	0,98	-	0,98
18-118-020-00005-003	101000	S	32,28	1,49	1,49	-	1,49

APellidos y nombre / Razón social **NIF** **Expediente**
 GARCIA GARCIA MARIA 74585409C 4034496

Resumen de superficies

			SUPERFICIE (Hectáreas)			
GRUPO			Declarada	Determinada	Resuelta	
FRUTALES			7,38	7,38	7,38	

REFERENCIA SIGPAC	CULTIVO	SEC_REG	SUPERFICIE (Hectáreas)				
			Pendiente Media	Declarada	Ecológica	Control C.	Determinada
18-100-011-00005-007	104000	S		0,50	0,50	-	0,50
18-100-011-00005-008	104000	S		1,51	1,51	-	1,51
18-100-019-00175-001	104000	S		0,22	0,22	-	0,22
18-100-019-00176-001	104000	S		1,42	1,42	-	1,42
18-100-021-00091-001	104000	S		1,17	1,17	-	1,17
18-100-021-00100-001	104000	S		1,54	1,54	-	1,54
18-100-021-00134-001	104000	S		0,82	0,82	-	0,82
18-100-021-00167-003	104000	S		0,20	0,20	-	0,20

APELLIDOS Y NOMBRE / RAZÓN SOCIAL **NIF** **EXPEDIENTE**
 GARCIA GUTIERREZ ANA MARIA 76148222Y 4026365

Resumen de superficies

			<u>SUPERFICIE (Hectáreas)</u>		
<u>GRUPO</u>			<u>Declarada</u>	<u>Determinada</u>	<u>Resuelta</u>
FRUTALES			6,86	6,86	6,86

			<u>Pendiente</u>	<u>SUPERFICIE (Hectáreas)</u>			
<u>REFERENCIA SIGPAC</u>	<u>CULTIVO</u>	<u>SEC_REG</u>	<u>Media</u>	<u>Declarada</u>	<u>Ecológica</u>	<u>Control C.</u>	<u>Determinada</u>
18-167-024-00604-001	104000	S		4,25	4,25	-	4,25
18-167-025-00115-001	104000	S		1,73	1,73	-	1,73
18-167-025-00176-001	104000	S		0,88	0,88	-	0,88

APELLIDOS Y NOMBRE / RAZÓN SOCIAL **NIF** **EXPEDIENTE**
 GARCIA RODRIGUEZ JUAN 24263128Z 4027523

Resumen de superficies

			<u>SUPERFICIE (Hectáreas)</u>		
<u>GRUPO</u>			<u>Declarada</u>	<u>Determinada</u>	<u>Resuelta</u>
FRUTALES			4,31	4,31	4,31

			<u>Pendiente</u>	<u>SUPERFICIE (Hectáreas)</u>			
<u>REFERENCIA SIGPAC</u>	<u>CULTIVO</u>	<u>SEC_REG</u>	<u>Media</u>	<u>Declarada</u>	<u>Ecológica</u>	<u>Control C.</u>	<u>Determinada</u>
18-099-002-00051-001	104000	R		2,04	2,04	-	2,04
18-099-002-00055-001	104000	R		2,27	2,27	-	2,27

APELLIDOS Y NOMBRE / RAZÓN SOCIAL **NIF** **EXPEDIENTE**
 GARCÍA-VALDECASAS FERNÁNDEZ 24095616B 4039457

Resumen de superficies

			<u>SUPERFICIE (Hectáreas)</u>		
<u>GRUPO</u>			<u>Declarada</u>	<u>Determinada</u>	<u>Resuelta</u>
FRUTALES			14,44	14,44	14,44
HERBÁCEOS			11,12	11,12	11,12
OLIVAR			4,88	4,88	4,88

			<u>Pendiente</u>	<u>SUPERFICIE (Hectáreas)</u>			
<u>REFERENCIA SIGPAC</u>	<u>CULTIVO</u>	<u>SEC_REG</u>	<u>Media</u>	<u>Declarada</u>	<u>Ecológica</u>	<u>Control C.</u>	<u>Determinada</u>
18-054-001-00093-001	5000	S		1,49	1,49	-	1,49
18-054-001-00393-001	5000	S		4,10	4,10	-	4,10
18-054-002-00255-007	5000	S		5,53	5,53	-	5,53
18-054-001-00676-001	104000	S		1,37	1,37	-	1,37
18-054-002-00255-011	104000	S		7,80	7,80	-	7,80
18-054-002-00255-024	104000	S		2,48	2,48	-	2,48
18-054-002-00510-001	104000	S		2,79	2,79	-	2,79
18-054-002-00255-018	101000	S	16,66	1,14	1,14	-	1,14
18-054-002-00255-020	101000	S	18,34	3,74	3,74	-	3,74

APELLIDOS Y NOMBRE / RAZÓN SOCIAL **NIF** **EXPEDIENTE**
 GARCIA-VALDECASAS FERNANDEZ 24055545Y 4013492

Resumen de superficies

			<u>SUPERFICIE (Hectáreas)</u>		
<u>GRUPO</u>			<u>Declarada</u>	<u>Determinada</u>	<u>Resuelta</u>
FRUTALES			90,60	90,60	90,60

			<u>Pendiente</u>	<u>SUPERFICIE (Hectáreas)</u>			
<u>REFERENCIA SIGPAC</u>	<u>CULTIVO</u>	<u>SEC_REG</u>	<u>Media</u>	<u>Declarada</u>	<u>Ecológica</u>	<u>Control C.</u>	<u>Determinada</u>
18-054-005-00588-004	104000	S		11,08	11,08	-	11,08
18-054-005-00740-001	104000	S		37,24	37,24	-	37,24
18-054-005-00877-001	104000	S		0,40	0,40	-	0,40
18-054-005-00883-001	104000	S		5,26	5,26	-	5,26
18-054-005-00884-006	104000	S		11,65	11,65	-	11,65
18-054-005-00885-001	104000	S		24,97	24,97	-	24,97



APELLIDOS Y NOMBRE / RAZÓN SOCIAL **NIF** **EXPEDIENTE**
 GENARO BELMONTE JOSE 74610753H 4001633

Resumen de superficies

SUPERFICIE (Hectáreas)

GRUPO **Declarada** **Determinada** **Resuelta**
 OLIVAR 11,06 11,06 11,06

<u>REFERENCIA SIGPAC</u>	<u>CULTIVO</u>	<u>SEC_REG</u>	<u>Pendiente</u>		<u>SUPERFICIE (Hectáreas)</u>			
			<u>Media</u>	<u>Declarada</u>	<u>Ecológica</u>	<u>Control C.</u>	<u>Determinada</u>	
18-198-004-00444-002	101000	R	22,67	5,28	5,28	-	5,28	
18-198-004-00501-001	101000	R	8,21	0,09	0,09	-	0,09	
18-198-004-00501-002	101000	R	8,66	0,01	0,01	-	0,01	
18-198-004-00697-001	101000	R	10,95	0,18	0,18	-	0,18	
18-198-004-00697-002	101000	R	12,01	0,02	0,02	-	0,02	
18-198-008-00461-003	101000	R	24,34	0,73	0,73	-	0,73	
18-198-008-00465-002	101000	R	13,69	4,75	4,75	-	4,75	

APELLIDOS Y NOMBRE / RAZÓN SOCIAL **NIF** **EXPEDIENTE**
 GOMEZ CARO DULCENOMBRE 74608555M 4043801

Resumen de superficies

SUPERFICIE (Hectáreas)

GRUPO **Declarada** **Determinada** **Resuelta**
 FRUTALES 26,21 26,21 26,21

<u>REFERENCIA SIGPAC</u>	<u>CULTIVO</u>	<u>SEC_REG</u>	<u>Pendiente</u>		<u>SUPERFICIE (Hectáreas)</u>			
			<u>Media</u>	<u>Declarada</u>	<u>Ecológica</u>	<u>Control C.</u>	<u>Determinada</u>	
18-076-001-00058-001	104000	S		0,13	0,13	-	0,13	
18-076-001-00089-001	104000	S		4,93	4,93	-	4,93	
18-076-001-00103-001	104000	S		3,85	3,85	-	3,85	
18-076-002-05000-001	104000	S		0,48	0,48	-	0,48	
18-076-002-05001-001	104000	S		0,10	0,10	-	0,10	
18-076-008-00048-001	104000	S		0,32	0,32	-	0,32	
18-076-009-00079-003	104000	S		2,07	2,07	-	2,07	
18-076-009-00080-002	104000	S		0,52	0,52	-	0,52	
18-076-009-00081-001	104000	S		0,24	0,24	-	0,24	
18-076-009-00166-001	104000	S		1,30	1,30	-	1,30	
18-076-001-00049-001	104000	R		2,70	2,70	-	2,70	
18-076-003-00040-003	104000	R		5,66	5,66	-	5,66	
18-076-003-00137-001	104000	R		1,48	1,48	-	1,48	
18-076-003-00143-001	104000	R		0,44	0,44	-	0,44	
18-076-008-00069-001	104000	R		0,29	0,29	-	0,29	
18-076-008-00072-001	104000	R		0,31	0,31	-	0,31	
18-076-008-00296-001	104000	R		0,17	0,17	-	0,17	
18-076-008-00404-001	104000	R		0,49	0,49	-	0,49	
18-076-008-00407-001	104000	R		0,16	0,16	-	0,16	
18-076-008-00654-001	104000	R		0,19	0,19	-	0,19	
18-076-010-00040-001	104000	R		0,16	0,16	-	0,16	
18-076-010-00255-001	104000	R		0,22	0,22	-	0,22	

APELLIDOS Y NOMBRE / RAZÓN SOCIAL **NIF** **EXPEDIENTE**
 GOMEZ CRUZ MARIA DEL CARMEN 74419681F 4020627

Resumen de superficies

SUPERFICIE (Hectáreas)

GRUPO **Declarada** **Determinada** **Resuelta**
 FRUTALES 18,40 18,40 18,40

<u>REFERENCIA SIGPAC</u>	<u>CULTIVO</u>	<u>SEC_REG</u>	<u>Pendiente</u>		<u>SUPERFICIE (Hectáreas)</u>			
			<u>Media</u>	<u>Declarada</u>	<u>Ecológica</u>	<u>Control C.</u>	<u>Determinada</u>	
18-167-024-00480-001	104000	S		0,26	0,26	-	0,26	
18-167-024-00480-002	104000	S		0,34	0,34	-	0,34	
18-167-024-00480-003	104000	S		0,44	0,44	-	0,44	
18-167-024-00480-004	104000	S		0,59	0,59	-	0,59	
18-167-024-00480-005	104000	S		16,27	16,27	-	16,27	
18-167-024-00480-013	104000	S		0,50	0,50	-	0,50	

APELLIDOS Y NOMBRE / RAZÓN SOCIAL **NIF** **EXPEDIENTE**
 GONZALEZ MARTINEZ MARIA VICTORIA 52517542D 4039766

Resumen de superficies

			<u>SUPERFICIE (Hectáreas)</u>			
<u>GRUPO</u>			<u>Declarada</u>	<u>Determinada</u>	<u>Resuelta</u>	
HERBÁCEOS			69,78	69,78	69,78	

			<u>Pendiente</u>	<u>SUPERFICIE (Hectáreas)</u>			
<u>REFERENCIA SIGPAC</u>	<u>CULTIVO</u>	<u>SEC_REG</u>	<u>Media</u>	<u>Declarada</u>	<u>Ecológica</u>	<u>Control C.</u>	<u>Determinada</u>
18-149-013-00024-001	8000	S		5,28	5,28	-	5,28
18-149-013-00024-003	1000	S		1,62	1,62	-	1,62
18-149-013-00055-001	40000	S		3,45	3,45	-	3,45
18-149-013-00062-004	40000	S		5,00	5,00	-	5,00
18-149-013-00068-001	50000	S		0,36	0,36	-	0,36
18-149-013-00084-002	53000	S		3,41	3,41	-	3,41
18-149-013-00084-003	52000	S		7,80	7,80	-	7,80
18-149-013-00092-001	5000	S		3,05	3,05	-	3,05
18-149-013-00100-002	8000	S		8,00	8,00	-	8,00
18-149-013-00100-002	5000	S		13,35	13,35	-	13,35
18-149-013-00113-001	8000	S		6,10	6,10	-	6,10
18-149-015-00083-002	5000	S		5,12	5,12	-	5,12
18-149-015-00131-001	5000	S		7,24	7,24	-	7,24

APELLIDOS Y NOMBRE / RAZÓN SOCIAL **NIF** **EXPEDIENTE**
 GRANDE PORCEL JUAN ANTONIO 24061841T 4013204

Resumen de superficies

			<u>SUPERFICIE (Hectáreas)</u>			
<u>GRUPO</u>			<u>Declarada</u>	<u>Determinada</u>	<u>Resuelta</u>	
FRUTALES			1,44	1,44	1,44	
VIÑEDO			2,06	2,06	2,06	
OLIVAR			4,51	4,51	4,51	

			<u>Pendiente</u>	<u>SUPERFICIE (Hectáreas)</u>			
<u>REFERENCIA SIGPAC</u>	<u>CULTIVO</u>	<u>SEC_REG</u>	<u>Media</u>	<u>Declarada</u>	<u>Ecológica</u>	<u>Control C.</u>	<u>Determinada</u>
18-050-002-00040-001	104000	R		1,44	1,44	-	1,44
18-050-002-00011-001	101000	R	2,87	2,02	2,02	-	2,02
18-050-002-00012-001	101000	R	3,12	2,49	2,49	-	2,49
18-050-002-00040-002	102000	R		2,06	2,06	-	2,06

APELLIDOS Y NOMBRE / RAZÓN SOCIAL **NIF** **EXPEDIENTE**
 HERRERO DE LA VEGA ALBERTO 02178385D 4042820

Resumen de superficies

			<u>SUPERFICIE (Hectáreas)</u>			
<u>GRUPO</u>			<u>Declarada</u>	<u>Determinada</u>	<u>Resuelta</u>	
OLIVAR			22,13	22,13	22,13	

			<u>Pendiente</u>	<u>SUPERFICIE (Hectáreas)</u>			
<u>REFERENCIA SIGPAC</u>	<u>CULTIVO</u>	<u>SEC_REG</u>	<u>Media</u>	<u>Declarada</u>	<u>Ecológica</u>	<u>Control C.</u>	<u>Determinada</u>
18-100-019-00103-003	101000	R	11,68	2,97	2,97	-	2,97
18-100-019-00072-002	101000	S	7,48	1,79	1,79	-	1,79
18-100-019-00073-002	101000	R	7,80	8,13	8,13	-	8,13
18-100-019-00074-002	101000	R	4,90	9,24	9,24	-	9,24



APELLIDOS Y NOMBRE / RAZÓN SOCIAL **NIF** **EXPEDIENTE**
 IBARRA MULA JOSE 23200097C 4026357

Resumen de superficies

SUPERFICIE (Hectáreas)

GRUPO **Declarada** **Determinada** **Resuelta**
 FRUTALES 8,09 8,09 8,09

<u>REFERENCIA SIGPAC</u>	<u>CULTIVO</u>	<u>SEC_REG</u>	<u>SUPERFICIE (Hectáreas)</u>				
			<u>Pendiente Media</u>	<u>Declarada</u>	<u>Ecológica</u>	<u>Control C.</u>	<u>Determinada</u>
18-040-025-00118-001	104000	S		0,21	0,21	-	0,21
18-040-025-00118-002	104000	S		0,76	0,76	-	0,76
18-040-025-00119-001	104000	S		0,92	0,92	-	0,92
18-040-025-00124-003	104000	S		1,25	1,25	-	1,25
18-040-025-00126-001	104000	S		1,45	1,45	-	1,45
18-040-025-00127-001	104000	S		0,72	0,72	-	0,72
18-040-025-00128-001	104000	S		2,00	2,00	-	2,00
18-040-025-00134-003	104000	S		0,71	0,71	-	0,71
18-040-025-00137-004	104000	S		0,07	0,07	-	0,07

APELLIDOS Y NOMBRE / RAZÓN SOCIAL **NIF** **EXPEDIENTE**
 LAHOZ GARCIA MARIA 23777043B 4011686

Resumen de superficies

SUPERFICIE (Hectáreas)

GRUPO **Declarada** **Determinada** **Resuelta**
 HORTÍCOLAS 0,61 0,61 0,61

<u>REFERENCIA SIGPAC</u>	<u>CULTIVO</u>	<u>SEC_REG</u>	<u>SUPERFICIE (Hectáreas)</u>				
			<u>Pendiente Media</u>	<u>Declarada</u>	<u>Ecológica</u>	<u>Control C.</u>	<u>Determinada</u>
18-142-033-00030-001	100914	R		0,61	0,61	-	0,61

APELLIDOS Y NOMBRE / RAZÓN SOCIAL **NIF** **EXPEDIENTE**
 LEIVA LOPEZ ANGELES 24225418R 4013069

Resumen de superficies

SUPERFICIE (Hectáreas)

GRUPO **Declarada** **Determinada** **Resuelta**
 HERBÁCEOS 11,69 11,69 11,69

<u>REFERENCIA SIGPAC</u>	<u>CULTIVO</u>	<u>SEC_REG</u>	<u>SUPERFICIE (Hectáreas)</u>				
			<u>Pendiente Media</u>	<u>Declarada</u>	<u>Ecológica</u>	<u>Control C.</u>	<u>Determinada</u>
18-065-501-00444-002	5000	S		6,57	6,57	-	6,57
18-065-501-00622-001	5000	S		5,12	5,12	-	5,12

APELLIDOS Y NOMBRE / RAZÓN SOCIAL **NIF** **EXPEDIENTE**
 LOPEZ GARCIA EVARISTO 74693641Z 4038553

Resumen de superficies

SUPERFICIE (Hectáreas)

GRUPO **Declarada** **Determinada** **Resuelta**
 VIÑEDO 2,11 2,11 2,11

<u>REFERENCIA SIGPAC</u>	<u>CULTIVO</u>	<u>SEC_REG</u>	<u>SUPERFICIE (Hectáreas)</u>				
			<u>Pendiente Media</u>	<u>Declarada</u>	<u>Ecológica</u>	<u>Control C.</u>	<u>Determinada</u>
18-100-025-00026-007	102000	S		2,11	2,11	-	2,11

APELLIDOS Y NOMBRE / RAZÓN SOCIAL **NIF** **EXPEDIENTE**
 LORENTE MARTINEZ ANDRES 52523138Q 4042958

Resumen de superficies

SUPERFICIE (Hectáreas)

GRUPO **Declarada** **Determinada** **Resuelta**
 FRUTALES 5,64 5,64 5,64

<u>REFERENCIA SIGPAC</u>	<u>CULTIVO</u>	<u>SEC_REG</u>	<u>SUPERFICIE (Hectáreas)</u>				
			<u>Pendiente Media</u>	<u>Declarada</u>	<u>Ecológica</u>	<u>Control C.</u>	<u>Determinada</u>
18-047-008-00038-001	104000	S		2,57	2,57	-	2,57
18-047-008-00242-001	104000	S		0,45	0,45	-	0,45
18-047-008-00243-001	104000	S		2,62	2,62	-	2,62

APELLIDOS Y NOMBRE / RAZÓN SOCIAL **NIF** **EXPEDIENTE**
 MALAGON MUÑOZ MARIA ANGELA 24780295A 4042883

Resumen de superficies

			<u>SUPERFICIE (Hectáreas)</u>		
<u>GRUPO</u>			<u>Declarada</u>	<u>Determinada</u>	<u>Resuelta</u>
FRUTALES			16,06	16,06	16,06

			<u>Pendiente</u>	<u>SUPERFICIE (Hectáreas)</u>			
<u>REFERENCIA SIGPAC</u>	<u>CULTIVO</u>	<u>SEC_REG</u>	<u>Media</u>	<u>Declarada</u>	<u>Ecológica</u>	<u>Control C.</u>	<u>Determinada</u>
18-057-032-00087-001	104000	S		6,82	6,82	-	6,82
18-057-032-00088-001	104000	S		1,66	1,66	-	1,66
18-057-034-00234-001	104000	S		7,58	7,58	-	7,58

APELLIDOS Y NOMBRE / RAZÓN SOCIAL **NIF** **EXPEDIENTE**
 MARTINEZ AZOR FRANCISCO ENRIQUE 52512194C 4034040

Resumen de superficies

			<u>SUPERFICIE (Hectáreas)</u>		
<u>GRUPO</u>			<u>Declarada</u>	<u>Determinada</u>	<u>Resuelta</u>
FRUTALES			10,75	10,75	10,75

			<u>Pendiente</u>	<u>SUPERFICIE (Hectáreas)</u>			
<u>REFERENCIA SIGPAC</u>	<u>CULTIVO</u>	<u>SEC_REG</u>	<u>Media</u>	<u>Declarada</u>	<u>Ecológica</u>	<u>Control C.</u>	<u>Determinada</u>
18-040-006-00013-001	104000	S		3,35	3,35	-	3,35
18-040-008-00069-001	104000	S		6,54	6,54	-	6,54
18-040-008-00073-001	104000	S		0,86	0,86	-	0,86

APELLIDOS Y NOMBRE / RAZÓN SOCIAL **NIF** **EXPEDIENTE**
 MARTÍNEZ CASANOVA JOAQUÍN 52517633P 4035933

Resumen de superficies

			<u>SUPERFICIE (Hectáreas)</u>		
<u>GRUPO</u>			<u>Declarada</u>	<u>Determinada</u>	<u>Resuelta</u>
HERBÁCEOS			66,70	66,70	66,70

			<u>Pendiente</u>	<u>SUPERFICIE (Hectáreas)</u>			
<u>REFERENCIA SIGPAC</u>	<u>CULTIVO</u>	<u>SEC_REG</u>	<u>Media</u>	<u>Declarada</u>	<u>Ecológica</u>	<u>Control C.</u>	<u>Determinada</u>
04-063-016-00005-001	50000	S		7,87	7,87	-	7,87
18-149-018-00158-001	3706	S		2,87	2,87	-	2,87
18-149-018-00179-001	3706	S		2,07	2,07	-	2,07
18-149-018-00180-001	3706	S		3,23	3,23	-	3,23
18-149-019-00120-001	3706	S		3,82	3,82	-	3,82
18-149-019-00138-001	3706	S		3,28	3,28	-	3,28
18-149-019-00150-001	3706	S		3,42	3,42	-	3,42
18-149-019-00156-001	52000	S		4,08	4,08	-	4,08
18-149-019-00159-001	52000	S		3,61	3,61	-	3,61
18-149-019-00162-001	52000	S		6,88	6,88	-	6,88
18-149-019-00168-001	3706	S		2,48	2,48	-	2,48
18-149-019-00169-001	3706	S		3,67	3,67	-	3,67
18-149-019-00181-001	52000	S		1,61	1,61	-	1,61
18-149-019-00189-001	3706	S		8,11	8,11	-	8,11
18-149-019-00196-001	3706	S		2,66	2,66	-	2,66
18-149-019-00202-001	3706	S		2,02	2,02	-	2,02
18-149-019-00246-001	3706	S		0,70	0,70	-	0,70
18-149-020-00100-001	50000	S		1,20	1,20	-	1,20
18-149-020-00102-001	50000	S		0,76	0,76	-	0,76
18-149-020-00118-001	50000	S		2,36	2,36	-	2,36



APELLIDOS Y NOMBRE / RAZÓN SOCIAL **NIF** **EXPEDIENTE**
 MARTÍNEZ GUERRERO JOSÉ 74608088K 4037651

Resumen de superficies

SUPERFICIE (Hectáreas)

GRUPO Declarada Determinada Resuelta
 OLIVAR 2,26 2,26 2,26

<u>REFERENCIA SIGPAC</u>	<u>CULTIVO</u>	<u>SEC_REG</u>	<u>SUPERFICIE (Hectáreas)</u>				
			<u>Pendiente</u> <u>Media</u>	<u>Declarada</u>	<u>Ecológica</u>	<u>Control C.</u> <u>Determinada</u>	
18-057-058-00117-007	101000	R	5,18	0,19	0,19	-	0,19
18-057-058-00118-002	101000	R	5,85	1,50	1,50	-	1,50
18-057-058-00830-001	101000	S	7,02	0,57	0,57	-	0,57

APELLIDOS Y NOMBRE / RAZÓN SOCIAL **NIF** **EXPEDIENTE**
 MARTINEZ HEREDIA CONSTANTINO 74607264W 4034522

Resumen de superficies

SUPERFICIE (Hectáreas)

GRUPO Declarada Determinada Resuelta
 FRUTALES 3,53 3,53 3,53

<u>REFERENCIA SIGPAC</u>	<u>CULTIVO</u>	<u>SEC_REG</u>	<u>SUPERFICIE (Hectáreas)</u>				
			<u>Pendiente</u> <u>Media</u>	<u>Declarada</u>	<u>Ecológica</u>	<u>Control C.</u> <u>Determinada</u>	
18-100-016-00057-002	104000	S		0,24	0,24	-	0,24
18-100-016-00059-002	104000	S		2,78	2,78	-	2,78
18-100-016-00059-003	104000	S		0,51	0,51	-	0,51

APELLIDOS Y NOMBRE / RAZÓN SOCIAL **NIF** **EXPEDIENTE**
 MARTINEZ NAVARRO ANA 74596203G 4020628

Resumen de superficies

SUPERFICIE (Hectáreas)

GRUPO Declarada Determinada Resuelta
 FRUTALES 8,82 8,82 8,82

<u>REFERENCIA SIGPAC</u>	<u>CULTIVO</u>	<u>SEC_REG</u>	<u>SUPERFICIE (Hectáreas)</u>				
			<u>Pendiente</u> <u>Media</u>	<u>Declarada</u>	<u>Ecológica</u>	<u>Control C.</u> <u>Determinada</u>	
18-057-010-00074-002	104000	S		0,38	0,38	-	0,38
18-057-010-00074-003	104000	S		0,40	0,40	-	0,40
18-057-010-00074-004	104000	S		0,36	0,36	-	0,36
18-057-010-00074-005	104000	S		0,36	0,36	-	0,36
18-057-010-00074-006	104000	S		0,58	0,58	-	0,58
18-057-012-00014-001	104000	S		3,92	3,92	-	3,92
18-057-014-00144-001	104000	S		0,71	0,71	-	0,71
18-057-014-00714-001	104000	S		2,11	2,11	-	2,11

APELLIDOS Y NOMBRE / RAZÓN SOCIAL **NIF** **EXPEDIENTE**
 MARTINEZ RUIZ CARMEN 23633733Z 4037331

Resumen de superficies

SUPERFICIE (Hectáreas)

GRUPO Declarada Determinada Resuelta
 FRUTALES 2,66 2,66 2,66

<u>REFERENCIA SIGPAC</u>	<u>CULTIVO</u>	<u>SEC_REG</u>	<u>SUPERFICIE (Hectáreas)</u>				
			<u>Pendiente</u> <u>Media</u>	<u>Declarada</u>	<u>Ecológica</u>	<u>Control C.</u> <u>Determinada</u>	
18-019-002-00017-002	104000	R		0,27	0,27	-	0,27
18-019-002-00105-002	104000	R		0,40	0,40	-	0,40
18-019-002-00107-002	104000	R		0,40	0,40	-	0,40
18-019-002-00108-001	104000	R		0,48	0,48	-	0,48
18-019-002-00319-001	104000	R		0,27	0,27	-	0,27
18-019-002-00321-001	104000	R		0,16	0,16	-	0,16
18-019-003-00066-001	104000	R		0,19	0,19	-	0,19
18-119-004-00305-001	104000	R		0,30	0,30	-	0,30
18-119-005-00559-001	104000	R		0,19	0,19	-	0,19



APellidos y nombre / Razón social **NIF** **Expediente**
 MARTINEZ SANCHEZ JUAN 23992092X 4020424

Resumen de superficies

			SUPERFICIE (Hectáreas)			
GRUPO			Declarada	Determinada	Resuelta	
FRUTALES			48,66	48,66	48,66	

REFERENCIA SIGPAC	CULTIVO	SEC_REG	SUPERFICIE (Hectáreas)				
			Pendiente Media	Declarada	Ecológica	Control C.	Determinada
04-070-002-00050-001	104000	S		1,87	1,87	-	1,87
04-070-009-00105-001	104000	S		4,64	4,64	-	4,64
04-070-009-00127-001	104000	S		2,05	2,05	-	2,05
18-057-013-00054-001	104000	S		0,83	0,83	-	0,83
18-057-013-00112-001	104000	S		23,73	23,73	-	23,73
18-057-014-00106-001	104000	S		2,92	2,92	-	2,92
18-057-014-00127-003	104000	S		0,25	0,25	-	0,25
18-057-014-00127-004	104000	S		1,73	1,73	-	1,73
18-057-014-00127-005	104000	S		2,37	2,37	-	2,37
18-057-014-00127-006	104000	S		0,15	0,15	-	0,15
18-057-014-00662-001	104000	S		0,72	0,72	-	0,72
18-057-021-00316-001	104000	S		5,80	5,80	-	5,80
18-057-021-00317-001	104000	S		1,26	1,26	-	1,26
18-057-021-00317-002	104000	S		0,34	0,34	-	0,34

APellidos y nombre / Razón social **NIF** **Expediente**
 MÁS MASEGOSA EMILIO 24065109W 4037657

Resumen de superficies

			SUPERFICIE (Hectáreas)			
GRUPO			Declarada	Determinada	Resuelta	
HERBÁCEOS			16,86	16,86	16,86	

REFERENCIA SIGPAC	CULTIVO	SEC_REG	SUPERFICIE (Hectáreas)				
			Pendiente Media	Declarada	Ecológica	Control C.	Determinada
18-057-008-00281-001	5000	S		3,52	3,52	-	3,52
18-057-008-00284-001	5000	S		11,58	11,58	-	11,58
18-057-008-00289-001	5000	S		1,76	1,76	-	1,76

APellidos y nombre / Razón social **NIF** **Expediente**
 MATEOS ROMAN ASCENSION 74585873R 4038229

Resumen de superficies

			SUPERFICIE (Hectáreas)			
GRUPO			Declarada	Determinada	Resuelta	
FRUTALES			1,61	1,61	1,61	
HERBÁCEOS			36,06	36,06	36,06	

REFERENCIA SIGPAC	CULTIVO	SEC_REG	SUPERFICIE (Hectáreas)				
			Pendiente Media	Declarada	Ecológica	Control C.	Determinada
18-167-003-00397-001	8000	S		3,40	3,40	-	3,40
18-167-005-00006-001	50000	S		2,00	2,00	-	2,00
18-167-005-00013-001	5000	S		1,65	1,65	-	1,65
18-167-005-00016-001	5000	S		1,90	1,90	-	1,90
18-167-005-00032-001	5000	S		2,15	2,15	-	2,15
18-167-005-00033-001	5000	S		2,42	2,42	-	2,42
18-167-005-00061-001	40000	S		3,72	3,72	-	3,72
18-167-005-00080-001	40000	S		6,99	6,99	-	6,99
18-167-005-00151-001	8000	S		1,63	1,63	-	1,63
18-167-005-00371-001	5000	S		0,28	0,28	-	0,28
18-167-005-00371-002	5000	S		1,90	1,90	-	1,90
18-167-005-00380-001	5000	S		4,41	4,41	-	4,41
18-167-005-00533-001	50000	S		2,65	2,65	-	2,65
18-167-005-00537-001	40000	S		0,52	0,52	-	0,52
18-167-005-00550-002	40000	S		0,44	0,44	-	0,44
18-167-002-00085-001	104000	S		1,61	1,61	-	1,61

APELLIDOS Y NOMBRE / RAZÓN SOCIAL **NIF** **EXPEDIENTE**
 MEDINA ROMERO FRANCISCO 74607522F 4039836

Resumen de superficies

			SUPERFICIE (Hectáreas)			
GRUPO	Declarada	Determinada	Resuelta			
OLIVAR	13,24	13,24	13,24			

			Pendiente	SUPERFICIE (Hectáreas)			
REFERENCIA SIGPAC	CULTIVO	SEC_REG	Media	Declarada	Ecológica	Control C.	Determinada
18-012-004-00175-001	101000	S	15,09	2,62	2,62	-	2,62
18-012-004-00176-002	101000	S	10,88	0,05	0,05	-	0,05
18-012-004-00178-001	101000	S	16,28	9,75	9,75	-	9,75
18-012-004-00179-001	101000	S	19,48	0,82	0,82	-	0,82

APELLIDOS Y NOMBRE / RAZÓN SOCIAL **NIF** **EXPEDIENTE**
 MIRANDA HERNANDEZ JOSE MARIA 29079119N 4013189

Resumen de superficies

			SUPERFICIE (Hectáreas)			
GRUPO	Declarada	Determinada	Resuelta			
OLIVAR	6,31	6,31	6,31			

			Pendiente	SUPERFICIE (Hectáreas)			
REFERENCIA SIGPAC	CULTIVO	SEC_REG	Media	Declarada	Ecológica	Control C.	Determinada
18-091-026-00174-001	101000	S	17,96	0,16	0,16	-	0,16
18-091-026-00174-004	101000	S	8,37	0,02	0,02	-	0,02
18-091-026-00178-002	101000	S	9,54	1,09	1,09	-	1,09
18-091-026-00179-001	101000	S	11,35	1,07	1,07	-	1,07
18-091-026-00179-002	101000	R	17,85	0,05	0,05	-	0,05
18-091-026-00179-003	101000	S	32,74	0,02	0,02	-	0,02
18-091-026-00179-004	101000	S	11,60	0,03	0,03	-	0,03
18-091-026-00179-005	101000	S	22,05	0,05	0,05	-	0,05
18-091-026-00180-001	101000	S	13,79	0,55	0,55	-	0,55
18-091-026-00182-002	101000	S	14,21	0,01	0,01	-	0,01
18-091-026-00182-004	101000	S	20,77	0,07	0,07	-	0,07
18-091-026-00182-006	101000	S	28,54	0,01	0,01	-	0,01
18-091-026-00182-007	101000	S	43,41	0,01	0,01	-	0,01
18-091-026-00183-001	101000	S	16,34	1,07	1,07	-	1,07
18-091-026-00183-004	101000	S	33,04	0,01	0,01	-	0,01
18-091-026-00183-005	101000	S	20,75	0,01	0,01	-	0,01
18-091-026-00183-006	101000	S	9,53	0,02	0,02	-	0,02
18-091-026-00183-007	101000	S	23,44	0,03	0,03	-	0,03
18-091-026-00183-008	101000	S	30,86	0,03	0,03	-	0,03
18-091-026-00183-009	101000	S	12,86	0,08	0,08	-	0,08
18-091-026-00268-001	101000	S	8,35	1,24	1,24	-	1,24
18-091-026-00148-001	101000	S	6,71	0,07	0,07	-	0,07
18-091-026-00148-003	101000	S	4,85	0,04	0,04	-	0,04
18-091-026-00148-004	101000	S	6,06	0,06	0,06	-	0,06
18-091-026-00148-005	101000	S	5,21	0,06	0,06	-	0,06
18-091-026-00148-006	101000	S	6,87	0,01	0,01	-	0,01
18-091-026-00148-007	101000	S	4,34	0,01	0,01	-	0,01
18-091-026-00148-008	101000	S	5,09	0,05	0,05	-	0,05
18-091-026-00148-009	101000	S	5,56	0,04	0,04	-	0,04
18-091-026-00174-003	101000	S	7,12	0,03	0,03	-	0,03
18-091-026-00177-001	101000	S	7,82	0,11	0,11	-	0,11
18-091-026-00182-005	101000	S	3,79	0,01	0,01	-	0,01
18-091-026-00264-003	101000	S	7,57	0,19	0,19	-	0,19



APellidos y nombre / Razón social **NIF** **Expediente**
 MIRAS MIRÓN ELISEO 76149656Z 4037889

Resumen de superficies

			SUPERFICIE (Hectáreas)		
GRUPO			Declarada	Determinada	Resuelta
FRUTALES			7,96	7,96	7,96

			SUPERFICIE (Hectáreas)				
REFERENCIA SIGPAC	CULTIVO	SEC_REG	Pendiente	Declarada	Ecológica	Control C.	Determinada
			Media				
18-047-007-00076-001	104000	S		0,76	0,76	-	0,76
18-047-009-00064-001	104000	S		2,45	2,45	-	2,45
18-047-009-00313-001	104000	S		1,31	1,31	-	1,31
18-047-014-00716-001	104000	S		0,43	0,43	-	0,43
18-047-014-00717-001	104000	S		0,54	0,54	-	0,54
18-054-005-00785-001	104000	S		2,47	2,47	-	2,47

APellidos y nombre / Razón social **NIF** **Expediente**
 MIRAS MIRON FRANCISCO 52513208E 4036175

Resumen de superficies

			SUPERFICIE (Hectáreas)		
GRUPO			Declarada	Determinada	Resuelta
FRUTALES			5,22	5,22	5,22
OLIVAR			1,40	1,40	1,40

			SUPERFICIE (Hectáreas)				
REFERENCIA SIGPAC	CULTIVO	SEC_REG	Pendiente	Declarada	Ecológica	Control C.	Determinada
			Media				
18-047-007-00078-001	104000	S		1,31	1,31	-	1,31
18-047-009-00042-001	104000	S		1,31	1,31	-	1,31
18-054-004-00257-006	104000	S		0,43	0,43	-	0,43
18-054-004-00261-002	104000	S		1,26	1,26	-	1,26
18-054-005-00679-001	104000	S		0,91	0,91	-	0,91
18-054-004-00257-001	101000	S	14,99	0,58	0,58	-	0,58
18-054-004-00257-004	101000	S	18,11	0,12	0,12	-	0,12
18-054-005-00137-001	101000	R	11,27	0,24	0,24	-	0,24
18-047-014-00234-001	101000	R	3,33	0,17	0,17	-	0,17
18-054-005-00111-001	101000	R	5,91	0,29	0,29	-	0,29

APellidos y nombre / Razón social **NIF** **Expediente**
 MIRAS ROZAS MARIA DOLORES 27212464Z 4033083

Resumen de superficies

			SUPERFICIE (Hectáreas)		
GRUPO			Declarada	Determinada	Resuelta
HERBÁCEOS			24,65	24,65	24,65

			SUPERFICIE (Hectáreas)				
REFERENCIA SIGPAC	CULTIVO	SEC_REG	Pendiente	Declarada	Ecológica	Control C.	Determinada
			Media				
18-057-030-00054-001	5000	S		5,67	5,67	-	5,67
18-057-030-00056-001	5000	S		6,32	6,32	-	6,32
18-057-032-00009-001	1000	S		0,55	0,55	-	0,55
18-057-032-00014-001	1000	R		0,26	0,26	-	0,26
18-057-032-00051-001	5000	S		1,32	1,32	-	1,32
18-057-032-00052-001	5000	S		6,77	6,77	-	6,77
18-057-061-00010-001	5000	S		3,76	3,76	-	3,76

APellidos y nombre / Razón social **NIF** **Expediente**
 MOLINA MARTINEZ EULALIA 23357759V 4041290

Resumen de superficies

			SUPERFICIE (Hectáreas)		
GRUPO			Declarada	Determinada	Resuelta
HERBÁCEOS			46,92	46,92	46,92

			SUPERFICIE (Hectáreas)				
REFERENCIA SIGPAC	CULTIVO	SEC_REG	Pendiente	Declarada	Ecológica	Control C.	Determinada
			Media				
18-004-014-00008-001	8000	S		10,00	10,00	-	10,00
18-107-025-00046-002	8000	S		33,19	33,19	-	33,19
18-162-007-00113-001	8000	R		3,73	3,73	-	3,73

APELLIDOS Y NOMBRE / RAZÓN SOCIAL **NIF** **EXPEDIENTE**
 MOLINA ORTEGA JOSE 74694890K 4006099

Resumen de superficies

			SUPERFICIE (Hectáreas)		
GRUPO			Declarada	Determinada	Resuelta
CÍTRICOS			3,64	3,64	3,64

			SUPERFICIE (Hectáreas)				
REFERENCIA SIGPAC	CULTIVO	SEC_REG	Pendiente	Declarada	Ecológica	Control C.	Determinada
			Media				
18-063-008-00195-001	206000	R		0,92	0,92	-	0,92
18-132-005-00390-001	206000	R		0,29	0,29	-	0,29
18-132-006-00696-003	206000	R		2,43	2,43	-	2,43

APELLIDOS Y NOMBRE / RAZÓN SOCIAL **NIF** **EXPEDIENTE**
 MOLINA PÉREZ MARÍA DEL CARMEN 27492934E 4035934

Resumen de superficies

			SUPERFICIE (Hectáreas)		
GRUPO			Declarada	Determinada	Resuelta
HERBÁCEOS			51,85	51,85	51,85

			SUPERFICIE (Hectáreas)				
REFERENCIA SIGPAC	CULTIVO	SEC_REG	Pendiente	Declarada	Ecológica	Control C.	Determinada
			Media				
18-149-011-00063-001	5000	S		0,40	0,40	-	0,40
18-149-011-00064-001	5000	S		1,09	1,09	-	1,09
18-149-011-00071-002	8000	S		0,98	0,98	-	0,98
18-149-011-00071-003	8000	S		9,63	9,63	-	9,63
18-149-011-00071-007	8000	S		2,97	2,97	-	2,97
18-149-013-00057-001	5000	S		8,38	8,38	-	8,38
18-149-013-00060-002	5000	S		1,15	1,15	-	1,15
18-149-013-00214-001	1000	S		3,43	3,43	-	3,43
18-149-013-00215-001	5000	S		0,64	0,64	-	0,64
18-149-013-00219-001	5000	S		0,70	0,70	-	0,70
18-149-013-00226-001	5000	S		0,52	0,52	-	0,52
18-149-013-00232-001	40000	S		17,00	17,00	-	17,00
18-149-013-00233-002	8000	S		4,96	4,96	-	4,96

APELLIDOS Y NOMBRE / RAZÓN SOCIAL **NIF** **EXPEDIENTE**
 MONTOYA HEREDIA JOSE ANTONIO 24244316Q 4037448

Resumen de superficies

			SUPERFICIE (Hectáreas)		
GRUPO			Declarada	Determinada	Resuelta
FRUTALES			10,07	10,07	10,07

			SUPERFICIE (Hectáreas)				
REFERENCIA SIGPAC	CULTIVO	SEC_REG	Pendiente	Declarada	Ecológica	Control C.	Determinada
			Media				
18-198-004-01516-001	104000	S		2,10	2,10	-	2,10
18-198-005-00017-001	104000	S		0,37	0,37	-	0,37
18-198-006-00049-001	104000	S		0,43	0,43	-	0,43
18-198-006-00049-002	104000	S		0,13	0,13	-	0,13
18-198-006-00049-003	104000	S		0,96	0,96	-	0,96
18-199-003-00276-001	104000	S		1,15	1,15	-	1,15
18-199-003-00277-001	104000	S		0,51	0,51	-	0,51
18-199-003-00351-001	104000	S		1,61	1,61	-	1,61
18-199-003-00438-001	104000	S		0,30	0,30	-	0,30
18-199-003-00439-001	104000	S		0,15	0,15	-	0,15
18-199-003-00439-002	104000	S		0,17	0,17	-	0,17
18-199-006-00049-001	104000	S		2,19	2,19	-	2,19



APELLIDOS Y NOMBRE / RAZÓN SOCIAL **NIF** **EXPEDIENTE**
 MONTOYA HEREDIA MANUEL ANGEL 24137654M 4039878

Resumen de superficies

			<u>SUPERFICIE (Hectáreas)</u>		
<u>GRUPO</u>			<u>Declarada</u>	<u>Determinada</u>	<u>Resuelta</u>
FRUTALES			5,86	5,86	5,86

			<u>Pendiente</u>	<u>SUPERFICIE (Hectáreas)</u>			
<u>REFERENCIA SIGPAC</u>	<u>CULTIVO</u>	<u>SEC_REG</u>	<u>Media</u>	<u>Declarada</u>	<u>Ecológica</u>	<u>Control C.</u>	<u>Determinada</u>
18-198-007-00236-001	104000	S		1,41	1,41	-	1,41
18-198-009-00992-002	104000	S		2,05	2,05	-	2,05
18-199-006-00175-001	104000	S		2,40	2,40	-	2,40

APELLIDOS Y NOMBRE / RAZÓN SOCIAL **NIF** **EXPEDIENTE**
 MONTOYA PEÑA JOSE ANTONIO 75133115G 4007887

Resumen de superficies

			<u>SUPERFICIE (Hectáreas)</u>		
<u>GRUPO</u>			<u>Declarada</u>	<u>Determinada</u>	<u>Resuelta</u>
OLIVAR			24,48	24,48	24,48

			<u>Pendiente</u>	<u>SUPERFICIE (Hectáreas)</u>			
<u>REFERENCIA SIGPAC</u>	<u>CULTIVO</u>	<u>SEC_REG</u>	<u>Media</u>	<u>Declarada</u>	<u>Ecológica</u>	<u>Control C.</u>	<u>Determinada</u>
18-090-004-00042-002	101000	S	8,44	5,91	5,91	-	5,91
18-090-004-00042-008	101000	S	8,07	10,12	10,12	-	10,12
18-090-007-00062-003	101000	S	8,45	3,34	3,34	-	3,34
18-090-007-00063-002	101000	S	12,27	0,15	0,15	-	0,15
18-090-007-00063-003	101000	S	9,65	0,36	0,36	-	0,36
18-090-007-00064-002	101000	S	8,72	0,31	0,31	-	0,31
18-090-007-00098-001	101000	S	9,88	2,03	2,03	-	2,03
18-090-008-00101-001	101000	S	11,36	0,46	0,46	-	0,46
18-090-008-00106-001	101000	S	9,83	1,80	1,80	-	1,80

APELLIDOS Y NOMBRE / RAZÓN SOCIAL **NIF** **EXPEDIENTE**
 NAVARRO CUEVAS AMALIA 24202194F 4039899

Resumen de superficies

			<u>SUPERFICIE (Hectáreas)</u>		
<u>GRUPO</u>			<u>Declarada</u>	<u>Determinada</u>	<u>Resuelta</u>
FRUTALES			7,67	7,67	7,67

			<u>Pendiente</u>	<u>SUPERFICIE (Hectáreas)</u>			
<u>REFERENCIA SIGPAC</u>	<u>CULTIVO</u>	<u>SEC_REG</u>	<u>Media</u>	<u>Declarada</u>	<u>Ecológica</u>	<u>Control C.</u>	<u>Determinada</u>
18-040-023-00214-001	104000	S		0,83	0,83	-	0,83
18-040-023-00215-001	104000	S		0,32	0,32	-	0,32
18-040-025-00147-001	104000	S		6,52	6,52	-	6,52

APELLIDOS Y NOMBRE / RAZÓN SOCIAL **NIF** **EXPEDIENTE**
 PARRA MARTINEZ JUAN 24148505T 4039887

Resumen de superficies

			<u>SUPERFICIE (Hectáreas)</u>		
<u>GRUPO</u>			<u>Declarada</u>	<u>Determinada</u>	<u>Resuelta</u>
FRUTALES			3,61	3,61	3,61

			<u>Pendiente</u>	<u>SUPERFICIE (Hectáreas)</u>			
<u>REFERENCIA SIGPAC</u>	<u>CULTIVO</u>	<u>SEC_REG</u>	<u>Media</u>	<u>Declarada</u>	<u>Ecológica</u>	<u>Control C.</u>	<u>Determinada</u>
18-040-027-00110-001	104000	S		3,61	3,61	-	3,61



APELLIDOS Y NOMBRE / RAZÓN SOCIAL **NIF** **EXPEDIENTE**
 PEREZ GOMEZ MARIA ELISA 25412741H 4042835

Resumen de superficies

			<u>SUPERFICIE (Hectáreas)</u>		
<u>GRUPO</u>			<u>Declarada</u>	<u>Determinada</u>	<u>Resuelta</u>
ALFALFA			3,03	3,03	3,03
OLIVAR			7,92	7,92	7,92

			<u>Pendiente</u>	<u>SUPERFICIE (Hectáreas)</u>			
<u>REFERENCIA SIGPAC</u>	<u>CULTIVO</u>	<u>SEC_REG</u>	<u>Media</u>	<u>Declarada</u>	<u>Ecológica</u>	<u>Control C.</u>	<u>Determinada</u>
18-030-009-00197-001	101000	R	2,83	0,46	0,46	-	0,46
18-030-010-00457-001	101000	R	6,98	0,37	0,37	-	0,37
18-030-010-00469-001	101000	R	2,97	0,31	0,31	-	0,31
18-030-010-00747-001	101000	R	4,42	4,85	4,85	-	4,85
18-030-012-00103-002	101000	S	7,57	1,93	1,93	-	1,93
18-030-014-00295-001	61000	R		0,72	0,72	-	0,72
18-030-014-00296-003	61000	R		2,31	2,31	-	2,31

APELLIDOS Y NOMBRE / RAZÓN SOCIAL **NIF** **EXPEDIENTE**
 PEREZ MUÑOZ SERAFIN 24040312E 4029752

Resumen de superficies

			<u>SUPERFICIE (Hectáreas)</u>		
<u>GRUPO</u>			<u>Declarada</u>	<u>Determinada</u>	<u>Resuelta</u>
FRUTALES			5,07	5,07	5,07

			<u>Pendiente</u>	<u>SUPERFICIE (Hectáreas)</u>			
<u>REFERENCIA SIGPAC</u>	<u>CULTIVO</u>	<u>SEC_REG</u>	<u>Media</u>	<u>Declarada</u>	<u>Ecológica</u>	<u>Control C.</u>	<u>Determinada</u>
18-199-003-00552-002	104000	S		2,87	2,87	-	2,87
18-199-003-00937-001	104000	S		2,20	2,20	-	2,20

APELLIDOS Y NOMBRE / RAZÓN SOCIAL **NIF** **EXPEDIENTE**
 PEREZ SOLER JOSE 74567141Z 4043292

Resumen de superficies

			<u>SUPERFICIE (Hectáreas)</u>		
<u>GRUPO</u>			<u>Declarada</u>	<u>Determinada</u>	<u>Resuelta</u>
HERBÁCEOS			3,87	3,87	3,87

			<u>Pendiente</u>	<u>SUPERFICIE (Hectáreas)</u>			
<u>REFERENCIA SIGPAC</u>	<u>CULTIVO</u>	<u>SEC_REG</u>	<u>Media</u>	<u>Declarada</u>	<u>Ecológica</u>	<u>Control C.</u>	<u>Determinada</u>
18-149-016-00756-001	8000	R		0,08	0,08	-	0,08
18-149-016-01003-001	8000	R		0,13	0,13	-	0,13
18-149-016-01010-001	5000	R		0,11	0,11	-	0,11
18-149-016-01023-001	5000	R		0,23	0,23	-	0,23
18-149-016-01038-001	8000	R		0,18	0,18	-	0,18
18-149-022-00151-001	8000	S		2,11	2,11	-	2,11
18-149-022-00162-001	8000	S		1,03	1,03	-	1,03

APELLIDOS Y NOMBRE / RAZÓN SOCIAL **NIF** **EXPEDIENTE**
 PINTENO MARTINEZ CARLOS 50454352B 4044384

Resumen de superficies

			<u>SUPERFICIE (Hectáreas)</u>		
<u>GRUPO</u>			<u>Declarada</u>	<u>Determinada</u>	<u>Resuelta</u>
HORTÍCOLAS			0,76	0,76	0,76

			<u>Pendiente</u>	<u>SUPERFICIE (Hectáreas)</u>			
<u>REFERENCIA SIGPAC</u>	<u>CULTIVO</u>	<u>SEC_REG</u>	<u>Media</u>	<u>Declarada</u>	<u>Ecológica</u>	<u>Control C.</u>	<u>Determinada</u>
18-084-004-00646-001	90000	R		0,26	0,26	-	0,26
18-178-016-00157-002	90000	R		0,50	0,50	-	0,50



APELLIDOS Y NOMBRE / RAZÓN SOCIAL **NIF** **EXPEDIENTE**
 RIPELL CASTILLA BENDICION 27231118S 4000793

Resumen de superficies

SUPERFICIE (Hectáreas)

GRUPO Declarada Determinada Resuelta
 FRUTALES 9,78 9,78 9,78

<u>REFERENCIA SIGPAC</u>	<u>CULTIVO</u>	<u>SEC_REG</u>	<u>SUPERFICIE (Hectáreas)</u>				
			<u>Pendiente Media</u>	<u>Declarada</u>	<u>Ecológica</u>	<u>Control C.</u>	<u>Determinada</u>
18-036-006-00186-001	104000	S		1,65	1,65	-	1,65
18-036-006-00286-004	104000	S		4,46	4,46	-	4,46
18-144-025-00068-001	104000	S		3,67	3,67	-	3,67

APELLIDOS Y NOMBRE / RAZÓN SOCIAL **NIF** **EXPEDIENTE**
 RIVERA MAÑAS PEDRO JULIAN 52524691M 4004976

Resumen de superficies

SUPERFICIE (Hectáreas)

GRUPO Declarada Determinada Resuelta
 OLIVAR 3,97 3,97 3,97

<u>REFERENCIA SIGPAC</u>	<u>CULTIVO</u>	<u>SEC_REG</u>	<u>SUPERFICIE (Hectáreas)</u>				
			<u>Pendiente Media</u>	<u>Declarada</u>	<u>Ecológica</u>	<u>Control C.</u>	<u>Determinada</u>
18-046-011-00094-001	101000	S	4,45	3,97	3,97	-	3,97

APELLIDOS Y NOMBRE / RAZÓN SOCIAL **NIF** **EXPEDIENTE**
 RODRIGUEZ BARRANCO CESAR 27534959A 4029423

Resumen de superficies

SUPERFICIE (Hectáreas)

GRUPO Declarada Determinada Resuelta
 HORTÍCOLAS 0,99 0,99 0,99

<u>REFERENCIA SIGPAC</u>	<u>CULTIVO</u>	<u>SEC_REG</u>	<u>SUPERFICIE (Hectáreas)</u>				
			<u>Pendiente Media</u>	<u>Declarada</u>	<u>Ecológica</u>	<u>Control C.</u>	<u>Determinada</u>
18-120-006-00007-001	90000	R		0,46	0,46	-	0,46
18-120-006-00010-004	90000	R		0,53	0,53	-	0,53

APELLIDOS Y NOMBRE / RAZÓN SOCIAL **NIF** **EXPEDIENTE**
 RODRIGUEZ CASTILLO MIGUEL ANGEL 23798186V 4042651

Resumen de superficies

SUPERFICIE (Hectáreas)

GRUPO Declarada Determinada Resuelta
 HORTÍCOLAS 0,72 0,72 0,72

<u>REFERENCIA SIGPAC</u>	<u>CULTIVO</u>	<u>SEC_REG</u>	<u>SUPERFICIE (Hectáreas)</u>				
			<u>Pendiente Media</u>	<u>Declarada</u>	<u>Ecológica</u>	<u>Control C.</u>	<u>Determinada</u>
18-142-010-00102-001	100914	R		0,72	0,72	-	0,72


APELLIDOS Y NOMBRE / RAZÓN SOCIAL **NIF** **EXPEDIENTE**
 RODRIGUEZ SANCHEZ RAMONA 24003651T 4034547

Resumen de superficies

SUPERFICIE (Hectáreas)

GRUPO Declarada Determinada Resuelta
 FRUTALES 18,66 18,66 18,66

<u>REFERENCIA SIGPAC</u>	<u>CULTIVO</u>	<u>SEC_REG</u>	<u>SUPERFICIE (Hectáreas)</u>				
			<u>Pendiente Media</u>	<u>Declarada</u>	<u>Ecológica</u>	<u>Control C.</u>	<u>Determinada</u>
18-100-016-00037-001	104000	S		2,29	2,29	-	2,29
18-100-016-00045-001	104000	S		0,69	0,69	-	0,69
18-100-016-00053-001	104000	S		10,77	10,77	-	10,77
18-100-016-00058-001	104000	S		3,52	3,52	-	3,52
18-100-016-00058-003	104000	S		0,02	0,02	-	0,02
18-100-016-00096-001	104000	S		1,37	1,37	-	1,37



APELLIDOS Y NOMBRE / RAZÓN SOCIAL **NIF** **EXPEDIENTE**
 ROMERO GARIJO JUAN DAVID 24187533C 4036953

Resumen de superficies

			<u>SUPERFICIE (Hectáreas)</u>		
<u>GRUPO</u>			<u>Declarada</u>	<u>Determinada</u>	<u>Resuelta</u>
FRUTALES			23,21	23,21	23,21

			<u>Pendiente</u>	<u>SUPERFICIE (Hectáreas)</u>			
<u>REFERENCIA SIGPAC</u>	<u>CULTIVO</u>	<u>SEC_REG</u>	<u>Media</u>	<u>Declarada</u>	<u>Ecológica</u>	<u>Control C.</u>	<u>Determinada</u>
18-057-017-00115-001	104000	S		1,16	1,16	-	1,16
18-057-017-00116-002	104000	S		1,99	1,99	-	1,99
18-057-019-00005-003	104000	S		0,90	0,90	-	0,90
18-057-020-00026-002	104000	S		1,54	1,54	-	1,54
18-057-022-00052-001	104000	S		9,32	9,32	-	9,32
18-057-023-00060-001	104000	S		2,15	2,15	-	2,15
18-057-023-00061-001	104000	S		2,54	2,54	-	2,54
18-057-024-00022-001	104000	S		3,61	3,61	-	3,61

APELLIDOS Y NOMBRE / RAZÓN SOCIAL **NIF** **EXPEDIENTE**
 ROMERO PUZANO DOLORES 76142062X 4024680

Resumen de superficies

			<u>SUPERFICIE (Hectáreas)</u>		
<u>GRUPO</u>			<u>Declarada</u>	<u>Determinada</u>	<u>Resuelta</u>
HERBÁCEOS			20,76	20,76	20,76

			<u>Pendiente</u>	<u>SUPERFICIE (Hectáreas)</u>			
<u>REFERENCIA SIGPAC</u>	<u>CULTIVO</u>	<u>SEC_REG</u>	<u>Media</u>	<u>Declarada</u>	<u>Ecológica</u>	<u>Control C.</u>	<u>Determinada</u>
18-167-012-00100-007	5000	S		20,76	20,76	-	20,76

APELLIDOS Y NOMBRE / RAZÓN SOCIAL **NIF** **EXPEDIENTE**
 RUIZ MARTINEZ SERGIO 76144924C 4034078

Resumen de superficies

			<u>SUPERFICIE (Hectáreas)</u>		
<u>GRUPO</u>			<u>Declarada</u>	<u>Determinada</u>	<u>Resuelta</u>
HORTÍCOLAS			1,29	1,29	1,29

			<u>Pendiente</u>	<u>SUPERFICIE (Hectáreas)</u>			
<u>REFERENCIA SIGPAC</u>	<u>CULTIVO</u>	<u>SEC_REG</u>	<u>Media</u>	<u>Declarada</u>	<u>Ecológica</u>	<u>Control C.</u>	<u>Determinada</u>
18-030-012-00660-002	90912	R		1,29	1,29	-	1,29

APELLIDOS Y NOMBRE / RAZÓN SOCIAL **NIF** **EXPEDIENTE**
 RUIZ VERDU MARIA DOLORES 52515838F 4033154

Resumen de superficies

			<u>SUPERFICIE (Hectáreas)</u>		
<u>GRUPO</u>			<u>Declarada</u>	<u>Determinada</u>	<u>Resuelta</u>
FRUTALES			9,84	9,84	9,84

			<u>Pendiente</u>	<u>SUPERFICIE (Hectáreas)</u>			
<u>REFERENCIA SIGPAC</u>	<u>CULTIVO</u>	<u>SEC_REG</u>	<u>Media</u>	<u>Declarada</u>	<u>Ecológica</u>	<u>Control C.</u>	<u>Determinada</u>
18-087-003-00077-002	104000	S		9,15	9,15	-	9,15
18-087-005-00171-001	104000	S		0,69	0,69	-	0,69



APellidos y nombre / Razón social **NIF** **Expediente**
 RUIZ VERDU SERGIO 24191092Z 4036177

Resumen de superficies

			SUPERFICIE (Hectáreas)		
GRUPO			Declarada	Determinada	Resuelta
FRUTALES			12,53	12,53	12,53

			SUPERFICIE (Hectáreas)				
REFERENCIA SIGPAC	CULTIVO	SEC_REG	Pendiente	Declarada	Ecológica	Control C.	Determinada
			Media				
18-087-002-00286-001	104000	S		0,48	0,48	-	0,48
18-087-002-00288-001	104000	S		3,58	3,58	-	3,58
18-087-005-00156-001	104000	S		0,39	0,39	-	0,39
18-087-005-00165-001	104000	S		2,18	2,18	-	2,18
18-087-005-00166-002	104000	S		2,23	2,23	-	2,23
18-087-005-00210-002	104000	S		3,06	3,06	-	3,06
18-087-005-00210-003	104000	S		0,27	0,27	-	0,27
18-087-005-00210-004	104000	S		0,34	0,34	-	0,34

APellidos y nombre / Razón social **NIF** **Expediente**
 SANCHEZ CARDENAS JOSE 74584172W 4043930

Resumen de superficies

			SUPERFICIE (Hectáreas)		
GRUPO			Declarada	Determinada	Resuelta
HERBÁCEOS			15,62	15,62	15,62

			SUPERFICIE (Hectáreas)				
REFERENCIA SIGPAC	CULTIVO	SEC_REG	Pendiente	Declarada	Ecológica	Control C.	Determinada
			Media				
18-071-503-00017-001	5000	S		5,89	5,89	-	5,89
18-071-504-00079-001	5000	R		4,76	4,76	-	4,76
18-116-506-00019-004	5000	S		4,97	4,97	-	4,97

APellidos y nombre / Razón social **NIF** **Expediente**
 SANCHEZ LOPEZ MIGUEL ANGEL 52527524D 4042228

Resumen de superficies

			SUPERFICIE (Hectáreas)		
GRUPO			Declarada	Determinada	Resuelta
HERBÁCEOS			22,05	22,05	22,05

			SUPERFICIE (Hectáreas)				
REFERENCIA SIGPAC	CULTIVO	SEC_REG	Pendiente	Declarada	Ecológica	Control C.	Determinada
			Media				
18-167-018-00190-001	52000	S		5,01	5,01	-	5,01
18-167-018-00194-001	5000	R		2,52	2,52	-	2,52
18-167-018-00205-001	5000	S		3,46	3,46	-	3,46
18-167-018-00206-001	52000	S		4,67	4,67	-	4,67
18-167-018-00206-002	52000	S		0,41	0,41	-	0,41
18-167-018-00271-001	52000	S		3,61	3,61	-	3,61
18-167-018-00454-001	5000	S		1,29	1,29	-	1,29
18-167-018-00454-002	5000	S		1,08	1,08	-	1,08

APellidos y nombre / Razón social **NIF** **Expediente**
 SERRANO GARCIA ANTONIO 74552315T 4007241

Resumen de superficies

			SUPERFICIE (Hectáreas)		
GRUPO			Declarada	Determinada	Resuelta
HERBÁCEOS			85,58	85,58	85,58

			SUPERFICIE (Hectáreas)				
REFERENCIA SIGPAC	CULTIVO	SEC_REG	Pendiente	Declarada	Ecológica	Control C.	Determinada
			Media				
04-063-023-00094-001	5000	S		1,65	1,65	-	1,65
18-149-013-00128-011	53000	S		18,50	18,50	-	18,50
18-149-013-00128-020	53000	S		2,00	2,00	-	2,00
18-149-013-00149-005	5000	S		57,00	57,00	-	57,00
18-149-013-00149-012	5000	S		1,39	1,39	-	1,39
18-149-013-00152-001	5000	S		5,04	5,04	-	5,04

APellidos y nombre / Razón social **NIF** **Expediente**
 SIMON CAÑADAS ANTONIO 74622489R 4037462

Resumen de superficies

			SUPERFICIE (Hectáreas)				
GRUPO			Declarada	Determinada	Resuelta		
FRUTALES			19,39	19,39	19,39		
			SUPERFICIE (Hectáreas)				
REFERENCIA SIGPAC	CULTIVO	SEC_REG	Pendiente	Declarada	Ecológica	Control C.	Determinada
			Media				
18-057-003-00019-001	104000	S		2,80	2,80	-	2,80
18-057-021-00016-001	104000	S		0,28	0,28	-	0,28
18-057-021-00049-003	104000	S		1,55	1,55	-	1,55
18-057-021-00413-001	104000	S		3,74	3,74	-	3,74
18-057-034-00172-001	104000	S		0,29	0,29	-	0,29
18-057-034-00186-001	104000	S		0,43	0,43	-	0,43
18-057-034-00187-003	104000	S		0,45	0,45	-	0,45
18-057-034-00188-002	104000	S		0,35	0,35	-	0,35
18-057-034-00200-001	104000	S		2,49	2,49	-	2,49
18-057-034-00224-001	104000	S		0,69	0,69	-	0,69
18-057-034-00243-001	104000	S		0,53	0,53	-	0,53
18-057-035-00059-001	104000	S		0,43	0,43	-	0,43
18-057-035-00141-001	104000	S		5,36	5,36	-	5,36

APellidos y nombre / Razón social **NIF** **Expediente**
 SOLA MARTINEZ PEDRO JUAN 24136673J 4043219

Resumen de superficies

			SUPERFICIE (Hectáreas)				
GRUPO			Declarada	Determinada	Resuelta		
FRUTALES			24,88	24,88	24,88		
			SUPERFICIE (Hectáreas)				
REFERENCIA SIGPAC	CULTIVO	SEC_REG	Pendiente	Declarada	Ecológica	Control C.	Determinada
			Media				
04-070-002-00127-001	104000	S		5,71	5,71	-	5,71
04-070-002-00387-001	104000	S		1,84	1,84	-	1,84
18-057-001-00139-001	104000	S		2,78	2,78	-	2,78
18-057-007-00024-001	104000	S		1,76	1,76	-	1,76
18-057-008-00218-001	104000	S		0,22	0,22	-	0,22
18-057-008-00223-001	104000	S		2,25	2,25	-	2,25
18-057-036-00034-001	104000	S		1,86	1,86	-	1,86
18-057-036-00167-001	104000	S		2,65	2,65	-	2,65
18-057-036-00167-002	104000	S		3,77	3,77	-	3,77
18-057-036-00181-012	104000	S		0,78	0,78	-	0,78
18-057-036-00190-001	104000	S		0,44	0,44	-	0,44
18-057-036-00191-001	104000	S		0,82	0,82	-	0,82

APellidos y nombre / Razón social **NIF** **Expediente**
 TORRES CARRICONDO RAMON 23613056Z 4037470

Resumen de superficies

			SUPERFICIE (Hectáreas)				
GRUPO			Declarada	Determinada	Resuelta		
FRUTALES			5,13	5,13	5,13		
			SUPERFICIE (Hectáreas)				
REFERENCIA SIGPAC	CULTIVO	SEC_REG	Pendiente	Declarada	Ecológica	Control C.	Determinada
			Media				
18-057-012-00069-001	104000	S		1,71	1,71	-	1,71
18-057-012-00070-001	104000	S		3,42	3,42	-	3,42



APELLIDOS Y NOMBRE / RAZÓN SOCIAL **NIF** **EXPEDIENTE**
 VALDIVIESO DIAZ FRANCISCO MANUEL 24163205A 4037475

Resumen de superficies

			<u>SUPERFICIE (Hectáreas)</u>					
<u>GRUPO</u>			<u>Declarada</u>	<u>Determinada</u>	<u>Resuelta</u>			
FRUTALES			2,00	2,00	2,00			
			<u>Pendiente</u>					<u>SUPERFICIE (Hectáreas)</u>
<u>REFERENCIA SIGPAC</u>	<u>CULTIVO</u>	<u>SEC_REG</u>	<u>Media</u>	<u>Declarada</u>	<u>Ecológica</u>	<u>Control C.</u>	<u>Determinada</u>	
18-087-008-00130-001	104000	S		2,00	2,00	-	2,00	

APELLIDOS Y NOMBRE / RAZÓN SOCIAL **NIF** **EXPEDIENTE**
 VALENZUELA MASANA SANTIAGO 44260902R 4028053

Resumen de superficies

			<u>SUPERFICIE (Hectáreas)</u>					
<u>GRUPO</u>			<u>Declarada</u>	<u>Determinada</u>	<u>Resuelta</u>			
ALFALFA			1,53	1,53	1,53			
			<u>Pendiente</u>					<u>SUPERFICIE (Hectáreas)</u>
<u>REFERENCIA SIGPAC</u>	<u>CULTIVO</u>	<u>SEC_REG</u>	<u>Media</u>	<u>Declarada</u>	<u>Ecológica</u>	<u>Control C.</u>	<u>Determinada</u>	
18-161-023-00111-001	61000	R		1,53	1,53	-	1,53	

APELLIDOS Y NOMBRE / RAZÓN SOCIAL **NIF** **EXPEDIENTE**
 VARGAS GARCIA FRANCISCO ANDRES 74729117R 4025443

Resumen de superficies

			<u>SUPERFICIE (Hectáreas)</u>					
<u>GRUPO</u>			<u>Declarada</u>	<u>Determinada</u>	<u>Resuelta</u>			
HORTÍCOLAS			1,39	1,39	1,39			
			<u>Pendiente</u>					<u>SUPERFICIE (Hectáreas)</u>
<u>REFERENCIA SIGPAC</u>	<u>CULTIVO</u>	<u>SEC_REG</u>	<u>Media</u>	<u>Declarada</u>	<u>Ecológica</u>	<u>Control C.</u>	<u>Determinada</u>	
18-142-038-00128-006	100000	R		0,77	0,77	-	0,77	
18-142-038-00144-003	100000	R		0,62	0,62	-	0,62	

APELLIDOS Y NOMBRE / RAZÓN SOCIAL **NIF** **EXPEDIENTE**
 VARGAS SALMERON MARIA DEL 24287723E 4043943

Resumen de superficies

			<u>SUPERFICIE (Hectáreas)</u>					
<u>GRUPO</u>			<u>Declarada</u>	<u>Determinada</u>	<u>Resuelta</u>			
ALFALFA			6,12	6,12	6,12			
HERBÁCEOS			9,80	9,80	9,80			
			<u>Pendiente</u>					<u>SUPERFICIE (Hectáreas)</u>
<u>REFERENCIA SIGPAC</u>	<u>CULTIVO</u>	<u>SEC_REG</u>	<u>Media</u>	<u>Declarada</u>	<u>Ecológica</u>	<u>Control C.</u>	<u>Determinada</u>	
18-080-001-00008-011	8000	R		4,80	4,80	-	4,80	
18-080-001-00008-012	8000	R		5,00	5,00	-	5,00	
18-080-001-00020-005	61000	R		0,15	0,15	-	0,15	
18-080-001-00020-010	61000	R		0,57	0,57	-	0,57	
18-080-001-00020-011	61000	R		0,76	0,76	-	0,76	
18-080-001-00020-012	61000	R		1,28	1,28	-	1,28	
18-080-001-00020-013	61000	R		2,62	2,62	-	2,62	
18-080-001-00020-014	61000	R		0,74	0,74	-	0,74	



APELLIDOS Y NOMBRE / RAZÓN SOCIAL **NIF** **EXPEDIENTE**
 VILLAGRAN GIL ANA MARIA 28723007D 4037745

Resumen de superficies

			<u>SUPERFICIE (Hectáreas)</u>			
<u>GRUPO</u>			<u>Declarada</u>	<u>Determinada</u>	<u>Resuelta</u>	
OLIVAR			29,18	29,18	29,18	

			<u>Pendiente</u>	<u>SUPERFICIE (Hectáreas)</u>			
<u>REFERENCIA SIGPAC</u>	<u>CULTIVO</u>	<u>SEC_REG</u>	<u>Media</u>	<u>Declarada</u>	<u>Ecológica</u>	<u>Control C.</u>	<u>Determinada</u>
18-054-002-00201-004	101000	S	50,85	0,05	0,05	-	0,05
18-054-002-00201-005	101000	S	50,34	0,03	0,03	-	0,03
18-054-002-00204-002	101000	S	31,29	0,06	0,06	-	0,06
18-054-002-00205-002	101000	S	28,31	4,39	4,39	-	4,39
18-054-002-00205-005	101000	S	55,60	0,38	0,38	-	0,38
18-054-002-00205-006	101000	S	67,23	0,02	0,02	-	0,02
18-054-002-00205-007	101000	S	41,66	0,76	0,76	-	0,76
18-054-002-00205-008	101000	S	22,83	0,01	0,01	-	0,01
18-054-002-00242-002	101000	S	10,42	0,36	0,36	-	0,36
18-054-002-00324-006	101000	S	31,78	0,04	0,04	-	0,04
18-054-002-00324-007	101000	S	27,68	7,75	7,75	-	7,75
18-054-002-00324-008	101000	S	15,62	0,02	0,02	-	0,02
18-054-002-00493-002	101000	S	30,18	3,41	3,41	-	3,41
18-054-002-00505-001	101000	S	8,38	2,25	2,25	-	2,25
18-054-002-00238-001	101000	S	2,85	3,64	3,64	-	3,64
18-054-002-00239-001	101000	S	3,39	3,02	3,02	-	3,02
18-054-002-00240-001	101000	S	4,59	0,02	0,02	-	0,02
18-054-002-00249-001	101000	S	2,25	0,56	0,56	-	0,56
18-054-002-00292-002	101000	S	3,51	2,05	2,05	-	2,05
18-054-002-00506-001	101000	S	6,06	0,36	0,36	-	0,36

APELLIDOS Y NOMBRE / RAZÓN SOCIAL **NIF** **EXPEDIENTE**
 VIÑAS VIÑAS MARIA DOLORES 74622393C 4037929

Resumen de superficies

			<u>SUPERFICIE (Hectáreas)</u>			
<u>GRUPO</u>			<u>Declarada</u>	<u>Determinada</u>	<u>Resuelta</u>	
OLIVAR			5,14	5,14	5,14	

			<u>Pendiente</u>	<u>SUPERFICIE (Hectáreas)</u>			
<u>REFERENCIA SIGPAC</u>	<u>CULTIVO</u>	<u>SEC_REG</u>	<u>Media</u>	<u>Declarada</u>	<u>Ecológica</u>	<u>Control C.</u>	<u>Determinada</u>
18-057-001-00013-002	101000	S	9,00	0,54	0,54	-	0,54
18-057-001-00110-001	101000	R	19,60	0,78	0,78	-	0,78
18-057-058-00377-001	101000	R	12,79	0,34	0,34	-	0,34
18-057-001-00095-010	101000	S	6,09	3,16	3,16	-	3,16
18-057-001-00095-011	101000	S	3,11	0,03	0,03	-	0,03
18-057-001-00095-012	101000	S	3,46	0,03	0,03	-	0,03
18-057-001-00095-013	101000	S	3,25	0,02	0,02	-	0,02
18-057-001-00095-014	101000	S	5,17	0,02	0,02	-	0,02
18-057-001-00095-015	101000	S	3,25	0,01	0,01	-	0,01
18-057-056-00354-001	101000	R	2,52	0,08	0,08	-	0,08
18-057-058-00454-001	101000	R	3,71	0,11	0,11	-	0,11
18-057-058-00454-002	101000	R	4,19	0,02	0,02	-	0,02

APELLIDOS Y NOMBRE / RAZÓN SOCIAL **NIF** **EXPEDIENTE**
 YESTE COCA DOLORES 37754339T 4024526

Resumen de superficies

			<u>SUPERFICIE (Hectáreas)</u>			
<u>GRUPO</u>			<u>Declarada</u>	<u>Determinada</u>	<u>Resuelta</u>	
OLIVAR			4,45	4,45	4,45	

			<u>Pendiente</u>	<u>SUPERFICIE (Hectáreas)</u>			
<u>REFERENCIA SIGPAC</u>	<u>CULTIVO</u>	<u>SEC_REG</u>	<u>Media</u>	<u>Declarada</u>	<u>Ecológica</u>	<u>Control C.</u>	<u>Determinada</u>
18-047-013-00528-002	101000	R	19,14	4,45	4,45	-	4,45

HUELVA**APELLIDOS Y NOMBRE / RAZÓN SOCIAL** **NIF** **EXPEDIENTE**

AGRICOLA EL PALMERON, S.L. B21205356 5009771

Resumen de superficies

SUPERFICIE (Hectáreas)

GRUPO	Declarada	Determinada	Resuelta
OLIVAR	24,53	24,53	24,53

REFERENCIA SIGPAC	CULTIVO	SEC_REG	SUPERFICIE (Hectáreas)				
			Pendiente Media	Declarada	Ecológica	Control C.	Determinada
21-053-022-00112-001	101000	S	1,57	16,69	16,69	-	16,69
21-053-022-00112-010	101000	S	1,36	0,72	0,72	-	0,72
21-053-022-00112-011	101000	S	1,28	7,12	7,12	-	7,12

APELLIDOS Y NOMBRE / RAZÓN SOCIAL **NIF** **EXPEDIENTE**

AJIERRO SL B21306303 5000001

Resumen de superficies

SUPERFICIE (Hectáreas)

GRUPO	Declarada	Determinada	Resuelta
OLIVAR	9,47	9,47	9,47

REFERENCIA SIGPAC	CULTIVO	SEC_REG	SUPERFICIE (Hectáreas)				
			Pendiente Media	Declarada	Ecológica	Control C.	Determinada
21-068-017-00123-014	101000	S	21,37	0,28	0,28	-	0,28
21-068-017-00123-015	101000	S	27,97	8,51	8,51	-	8,51
21-068-017-00134-001	101000	S	14,80	0,68	0,68	-	0,68



APELLIDOS Y NOMBRE / RAZÓN SOCIAL **NIF** **EXPEDIENTE**
 ALVAREZ ALVAREZ MARIA FATIMA 29435439Q 5009696

Resumen de superficies

SUPERFICIE (Hectáreas)

GRUPO **Declarada** **Determinada** **Resuelta**
 OLIVAR 26,99 26,99 26,99

<u>REFERENCIA SIGPAC</u>	<u>CULTIVO</u>	<u>SEC_REG</u>	<u>Pendiente</u>		<u>SUPERFICIE (Hectáreas)</u>			
			<u>Media</u>	<u>Declarada</u>	<u>Ecológica</u>	<u>Control C.</u>	<u>Determinada</u>	
21-031-006-00001-007	101000	S	30,16	0,92	0,92	-	0,92	
21-031-006-00001-008	101000	S	25,90	0,46	0,46	-	0,46	
21-031-006-00001-010	101000	S	12,20	0,02	0,02	-	0,02	
21-031-007-00198-003	101000	S	12,81	1,58	1,58	-	1,58	
21-031-007-00199-002	101000	S	12,13	0,08	0,08	-	0,08	
21-031-007-00199-008	101000	S	15,16	0,06	0,06	-	0,06	
21-031-007-00199-010	101000	S	13,72	0,03	0,03	-	0,03	
21-031-007-00199-012	101000	S	10,59	0,03	0,03	-	0,03	
21-031-007-00199-014	101000	S	23,15	0,05	0,05	-	0,05	
21-031-007-00199-015	101000	S	13,31	0,05	0,05	-	0,05	
21-031-007-00199-016	101000	S	11,83	0,04	0,04	-	0,04	
21-031-007-00199-018	101000	S	9,57	0,12	0,12	-	0,12	
21-031-007-00200-005	101000	S	13,31	3,36	3,36	-	3,36	
21-031-007-00200-007	101000	S	33,36	0,10	0,10	-	0,10	
21-031-007-00200-008	101000	S	12,77	0,19	0,19	-	0,19	
21-031-007-00200-010	101000	S	10,02	0,14	0,14	-	0,14	
21-031-007-00200-011	101000	S	25,60	0,10	0,10	-	0,10	
21-031-007-00207-010	101000	S	13,32	0,66	0,66	-	0,66	
21-031-007-00207-011	101000	S	8,57	2,81	2,81	-	2,81	
21-031-007-00207-013	101000	S	20,34	1,37	1,37	-	1,37	
21-031-007-00207-017	101000	S	25,18	0,03	0,03	-	0,03	
21-031-007-00207-020	101000	S	23,05	0,12	0,12	-	0,12	
21-031-007-00208-001	101000	S	13,07	11,72	11,72	-	11,72	
21-031-007-00208-007	101000	S	15,19	0,32	0,32	-	0,32	
21-031-007-00208-008	101000	S	32,22	0,06	0,06	-	0,06	
21-031-007-00208-009	101000	S	24,25	0,01	0,01	-	0,01	
21-031-007-00208-010	101000	S	18,54	0,04	0,04	-	0,04	
21-031-008-00005-002	101000	S	11,32	0,03	0,03	-	0,03	
21-031-006-00001-009	101000	S	4,53	0,55	0,55	-	0,55	
21-031-007-00199-013	101000	S	7,01	0,04	0,04	-	0,04	
21-031-007-00207-003	101000	S	5,43	1,00	1,00	-	1,00	
21-031-008-00005-006	101000	S	7,50	0,90	0,90	-	0,90	

APELLIDOS Y NOMBRE / RAZÓN SOCIAL **NIF** **EXPEDIENTE**
 ANARTE RODRIGUEZ DOLORES ANTONIA 75523154D 5003528

Resumen de superficies

SUPERFICIE (Hectáreas)

GRUPO **Declarada** **Determinada** **Resuelta**
 OLIVAR 6,35 6,35 6,35

<u>REFERENCIA SIGPAC</u>	<u>CULTIVO</u>	<u>SEC_REG</u>	<u>Pendiente</u>		<u>SUPERFICIE (Hectáreas)</u>			
			<u>Media</u>	<u>Declarada</u>	<u>Ecológica</u>	<u>Control C.</u>	<u>Determinada</u>	
21-008-010-00197-003	101000	S	21,93	3,52	3,52	-	3,52	
21-008-010-00259-001	101000	S	19,80	2,83	2,83	-	2,83	



APELLIDOS Y NOMBRE / RAZÓN SOCIAL**NIF****EXPEDIENTE**

BANDA BERENGUER MANUEL

28629916E

5006036

Resumen de superficies**SUPERFICIE (Hectáreas)**

<u>GRUPO</u>	<u>Declarada</u>	<u>Determinada</u>	<u>Resuelta</u>
OLIVAR	6,90	6,90	6,90

<u>REFERENCIA SIGPAC</u>	<u>CULTIVO</u>	<u>SEC_REG</u>	<u>Pendiente</u>		<u>SUPERFICIE (Hectáreas)</u>			
			<u>Media</u>	<u>Declarada</u>	<u>Ecológica</u>	<u>Control C.</u>	<u>Determinada</u>	
21-008-005-00042-005	101000	S	17,15	0,01	0,01	-	0,01	
21-008-005-00042-007	101000	S	11,67	0,10	0,10	-	0,10	
21-008-005-00042-008	101000	S	22,14	0,74	0,74	-	0,74	
21-008-005-00042-010	101000	S	22,57	0,07	0,07	-	0,07	
21-008-005-00043-004	101000	S	12,25	0,02	0,02	-	0,02	
21-008-005-00043-006	101000	S	16,56	0,07	0,07	-	0,07	
21-008-005-00043-010	101000	S	14,98	0,06	0,06	-	0,06	
21-008-005-00043-011	101000	S	35,12	0,07	0,07	-	0,07	
21-008-005-00043-012	101000	S	13,85	0,05	0,05	-	0,05	
21-008-005-00043-013	101000	S	11,39	0,12	0,12	-	0,12	
21-008-005-00043-016	101000	S	14,89	0,05	0,05	-	0,05	
21-008-005-00043-026	101000	S	19,61	0,33	0,33	-	0,33	
21-008-005-00043-027	101000	S	19,97	0,10	0,10	-	0,10	
21-008-005-00043-030	101000	S	28,49	0,30	0,30	-	0,30	
21-008-005-00043-032	101000	S	13,38	0,12	0,12	-	0,12	
21-008-005-00043-039	101000	S	11,39	0,03	0,03	-	0,03	
21-008-005-00043-040	101000	S	23,21	0,04	0,04	-	0,04	
21-008-005-00043-042	101000	S	28,13	0,07	0,07	-	0,07	
21-008-005-00043-043	101000	S	26,80	0,89	0,89	-	0,89	
21-008-005-00043-044	101000	S	16,01	0,03	0,03	-	0,03	
21-008-005-00046-012	101000	S	13,24	0,02	0,02	-	0,02	
21-061-003-00017-005	101000	S	14,58	0,70	0,70	-	0,70	
21-061-003-00017-007	101000	S	18,79	0,01	0,01	-	0,01	
21-061-004-00028-003	101000	S	32,54	1,55	1,55	-	1,55	
21-061-004-00159-001	101000	S	13,73	0,81	0,81	-	0,81	
21-008-005-00043-028	101000	S	6,58	0,22	0,22	-	0,22	
21-008-005-00043-046	101000	S	6,68	0,06	0,06	-	0,06	
21-008-005-00046-003	101000	S	1,82	0,05	0,05	-	0,05	
21-008-005-00046-010	101000	S	6,23	0,03	0,03	-	0,03	
21-008-005-00046-011	101000	S	5,10	0,04	0,04	-	0,04	
21-008-005-00049-002	101000	S	5,61	0,01	0,01	-	0,01	
21-008-005-00049-005	101000	S	5,22	0,03	0,03	-	0,03	
21-008-005-00049-006	101000	S	3,68	0,08	0,08	-	0,08	
21-061-003-00017-006	101000	S	3,95	0,01	0,01	-	0,01	
21-061-003-00017-009	101000	S	7,46	0,01	0,01	-	0,01	



APellidos y nombre / Razón social **NIF** **Expediente**
 BARRAGAN CALVO MARTIN 75498270B 5003162

Resumen de superficies

SUPERFICIE (Hectáreas)

GRUPO **Declarada** **Determinada** **Resuelta**
 OLIVAR 14,88 14,88 14,88

REFERENCIA SIGPAC	CULTIVO	SEC_REG	Pendiente		SUPERFICIE (Hectáreas)			
			Media	Declarada	Ecológica	Control C.	Determinada	
21-029-002-00005-001	101000	S	10,90	1,12	1,12	-	1,12	
21-029-006-00090-001	101000	S	11,40	0,53	0,53	-	0,53	
21-029-006-00098-001	101000	S	26,21	0,45	0,45	-	0,45	
21-029-006-00099-003	101000	S	25,13	0,39	0,39	-	0,39	
21-029-006-00100-002	101000	S	23,81	0,72	0,72	-	0,72	
21-029-006-00112-001	101000	S	13,15	1,94	1,94	-	1,94	
21-029-006-00142-001	101000	S	10,20	0,48	0,48	-	0,48	
21-029-006-00191-001	101000	S	16,45	0,85	0,85	-	0,85	
21-029-006-00193-001	101000	S	15,96	2,34	2,34	-	2,34	
21-029-007-00007-004	101000	S	10,01	0,21	0,21	-	0,21	
21-029-007-00007-005	101000	S	9,30	1,08	1,08	-	1,08	
21-029-007-00007-014	101000	S	8,61	0,06	0,06	-	0,06	
21-029-007-00007-015	101000	S	9,15	0,01	0,01	-	0,01	
21-029-007-00007-016	101000	S	9,98	0,02	0,02	-	0,02	
21-029-007-00008-005	101000	S	13,65	0,02	0,02	-	0,02	
21-029-007-00008-007	101000	S	15,99	0,03	0,03	-	0,03	
21-029-007-00008-008	101000	S	15,42	1,60	1,60	-	1,60	
21-029-007-00008-009	101000	S	13,65	1,88	1,88	-	1,88	
21-029-007-00008-019	101000	S	12,06	0,34	0,34	-	0,34	
21-029-007-00008-022	101000	S	12,59	0,81	0,81	-	0,81	

APellidos y nombre / Razón social **NIF** **Expediente**
 BEJARANO BEJARANO FRANCISCO 28524915Q 5002276

Resumen de superficies

SUPERFICIE (Hectáreas)

GRUPO **Declarada** **Determinada** **Resuelta**
 OLIVAR 3,42 3,42 3,42

REFERENCIA SIGPAC	CULTIVO	SEC_REG	Pendiente		SUPERFICIE (Hectáreas)			
			Media	Declarada	Ecológica	Control C.	Determinada	
21-078-030-00117-003	101000	S	32,87	0,78	0,78	-	0,78	
21-078-030-00197-004	101000	S	22,28	1,32	1,32	-	1,32	
21-078-030-00198-004	101000	S	15,47	1,32	1,32	-	1,32	

APellidos y nombre / Razón social **NIF** **Expediente**
 BURGOS RONCERO IGNACIO 75537409G 5003163

Resumen de superficies

SUPERFICIE (Hectáreas)

GRUPO **Declarada** **Determinada** **Resuelta**
 OLIVAR 2,00 2,00 2,00

REFERENCIA SIGPAC	CULTIVO	SEC_REG	Pendiente		SUPERFICIE (Hectáreas)			
			Media	Declarada	Ecológica	Control C.	Determinada	
21-029-014-00047-001	101000	S	15,22	0,01	0,01	-	0,01	
21-029-014-00047-003	101000	S	11,78	0,16	0,16	-	0,16	
21-029-014-00048-002	101000	S	27,46	0,06	0,06	-	0,06	
21-029-014-00048-003	101000	S	22,20	0,16	0,16	-	0,16	
21-029-014-00051-009	101000	S	25,99	0,27	0,27	-	0,27	
21-029-014-00054-001	101000	S	27,89	1,31	1,31	-	1,31	
21-029-014-00048-005	101000	S	7,73	0,03	0,03	-	0,03	

APellidos y Nombre / Razón Social **NIF** **Expediente**
 CHACON GARCIA LUIS ANSELMO 28479769L 5009692

Resumen de superficies

			SUPERFICIE (Hectáreas)				
GRUPO			Declarada	Determinada	Resuelta		
OLIVAR			15,63	15,63	15,63		
			SUPERFICIE (Hectáreas)				
REFERENCIA SIGPAC	CULTIVO	SEC_REG	Pendiente	Declarada	Ecológica	Control C.	Determinada
			Media				
21-029-001-00008-010	101000	S	8,97	2,07	2,07	-	2,07
21-029-002-00031-012	101000	S	17,78	0,25	0,25	-	0,25
21-029-002-00031-013	101000	S	15,74	0,91	0,91	-	0,91
21-029-002-00031-014	101000	S	14,90	3,89	3,89	-	3,89
21-029-002-00079-001	101000	S	10,88	0,35	0,35	-	0,35
21-029-002-00126-004	101000	S	15,35	0,11	0,11	-	0,11
21-029-002-00126-009	101000	S	16,45	4,20	4,20	-	4,20
21-029-002-00128-001	101000	S	10,10	0,04	0,04	-	0,04
21-029-002-00128-002	101000	S	10,46	0,43	0,43	-	0,43
21-029-006-00072-001	101000	S	24,33	1,37	1,37	-	1,37
21-029-006-00072-002	101000	S	19,94	1,63	1,63	-	1,63
21-029-006-00072-007	101000	S	33,14	0,01	0,01	-	0,01
21-029-006-00072-008	101000	S	18,63	0,02	0,02	-	0,02
21-029-002-00031-008	101000	S	6,37	0,01	0,01	-	0,01
21-029-002-00031-009	101000	S	4,63	0,01	0,01	-	0,01
21-029-002-00031-010	101000	S	1,73	0,01	0,01	-	0,01
21-029-002-00031-011	101000	S	5,54	0,27	0,27	-	0,27
21-029-002-00128-003	101000	S	6,94	0,05	0,05	-	0,05

APellidos y Nombre / Razón Social **NIF** **Expediente**
 CHAPARRO NAVARRO MANUEL 48907398Z 5000537

Resumen de superficies

			SUPERFICIE (Hectáreas)				
GRUPO			Declarada	Determinada	Resuelta		
OLIVAR			4,00	4,00	4,00		
			SUPERFICIE (Hectáreas)				
REFERENCIA SIGPAC	CULTIVO	SEC_REG	Pendiente	Declarada	Ecológica	Control C.	Determinada
			Media				
21-029-006-00005-005	101000	S	11,59	0,84	0,84	-	0,84
21-029-014-00003-001	101000	S	11,45	0,68	0,68	-	0,68
21-029-014-00008-001	101000	S	31,08	0,48	0,48	-	0,48
21-029-014-00008-002	101000	S	30,72	1,32	1,32	-	1,32
21-029-014-00009-006	101000	S	8,93	0,14	0,14	-	0,14
21-029-015-00073-003	101000	S	25,10	0,02	0,02	-	0,02
21-029-015-00073-004	101000	S	14,96	0,03	0,03	-	0,03
21-029-015-00073-005	101000	S	16,09	0,44	0,44	-	0,44
21-029-006-00005-004	101000	S	7,91	0,05	0,05	-	0,05

APellidos y Nombre / Razón Social **NIF** **Expediente**
 COBOS CARBALLAR ELÍAS 75531100C 5006040

Resumen de superficies

			SUPERFICIE (Hectáreas)				
GRUPO			Declarada	Determinada	Resuelta		
OLIVAR			3,01	3,01	3,01		
			SUPERFICIE (Hectáreas)				
REFERENCIA SIGPAC	CULTIVO	SEC_REG	Pendiente	Declarada	Ecológica	Control C.	Determinada
			Media				
21-068-002-00097-001	101000	S	11,06	1,09	1,09	-	1,09
21-068-020-00032-001	101000	S	30,06	0,78	0,78	-	0,78
21-068-020-00142-001	101000	S	49,90	1,14	1,14	-	1,14

APellidos y nombre / Razón social **NIF** **Expediente**
 CONCHA Y SIERRA S.L. B91509042 5006933

Resumen de superficies

SUPERFICIE (Hectáreas)

GRUPO
 OLIVAR 12,82 12,82 12,82

REFERENCIA SIGPAC	CULTIVO	SEC_REG	SUPERFICIE (Hectáreas)				
			Pendiente Media	Declarada	Ecológica	Control C. Determinada	
21-038-009-00019-002	101000	S	25,97	0,08	0,08	-	0,08
21-038-009-00019-005	101000	S	23,99	0,42	0,42	-	0,42
21-038-009-00019-006	101000	S	30,18	11,52	11,52	-	11,52
21-038-009-00019-007	101000	S	35,37	0,50	0,50	-	0,50
21-038-009-00019-012	101000	S	24,38	0,04	0,04	-	0,04
21-038-009-00019-019	101000	S	53,36	0,04	0,04	-	0,04
21-038-009-00019-021	101000	S	53,14	0,03	0,03	-	0,03
21-038-009-00019-023	101000	S	40,83	0,01	0,01	-	0,01
21-038-009-00019-026	101000	S	48,24	0,10	0,10	-	0,10
21-038-009-00019-028	101000	S	46,03	0,08	0,08	-	0,08

APellidos y nombre / Razón social **NIF** **Expediente**
 CUARESMA RODRIGUEZ ANTONIO DEL 29694434P 5000887

Resumen de superficies

SUPERFICIE (Hectáreas)

GRUPO
 OLIVAR 8,45 8,45 8,45

REFERENCIA SIGPAC	CULTIVO	SEC_REG	SUPERFICIE (Hectáreas)				
			Pendiente Media	Declarada	Ecológica	Control C. Determinada	
21-008-010-00292-005	101000	S	19,13	0,69	0,69	-	0,69
21-008-010-00315-001	101000	S	13,25	0,03	0,03	-	0,03
21-008-010-00315-010	101000	S	9,12	0,05	0,05	-	0,05
21-008-010-00315-013	101000	S	16,17	3,55	3,55	-	3,55
21-008-010-00315-015	101000	S	18,97	0,02	0,02	-	0,02
21-008-010-00319-004	101000	S	16,92	4,11	4,11	-	4,11

APellidos y nombre / Razón social **NIF** **Expediente**
 DURAN LEAL JUAN 30194229J 5005740

Resumen de superficies

SUPERFICIE (Hectáreas)

GRUPO
 OLIVAR 3,36 3,36 3,36

REFERENCIA SIGPAC	CULTIVO	SEC_REG	SUPERFICIE (Hectáreas)				
			Pendiente Media	Declarada	Ecológica	Control C. Determinada	
21-068-020-00474-005	101000	S	11,91	0,02	0,02	-	0,02
21-068-020-00474-008	101000	S	15,10	1,97	1,97	-	1,97
21-068-020-00467-001	101000	S	3,90	0,66	0,66	-	0,66
21-068-020-00474-009	101000	S	2,56	0,71	0,71	-	0,71

APellidos y nombre / Razón social **NIF** **Expediente**
 FERNANDEZ BLANCO ANTONIO JESUS 80035234H 5003175

Resumen de superficies

SUPERFICIE (Hectáreas)

GRUPO
 OLIVAR 4,70 4,70 4,70

REFERENCIA SIGPAC	CULTIVO	SEC_REG	SUPERFICIE (Hectáreas)				
			Pendiente Media	Declarada	Ecológica	Control C. Determinada	
21-009-001-00086-002	101000	S	17,99	4,70	4,70	-	4,70

APELLIDOS Y NOMBRE / RAZÓN SOCIAL **NIF** **EXPEDIENTE**
 FERNANDEZ GARCIA JOSE 29337563M 5003176

Resumen de superficiesSUPERFICIE (Hectáreas)

GRUPO Declarada Determinada Resuelta
 OLIVAR 6,48 6,48 6,48

<u>REFERENCIA SIGPAC</u>	<u>CULTIVO</u>	<u>SEC_REG</u>	<u>Pendiente</u>		<u>SUPERFICIE (Hectáreas)</u>			
			<u>Media</u>	<u>Declarada</u>	<u>Ecológica</u>	<u>Control C.</u>	<u>Determinada</u>	
21-028-001-00020-004	101000	S	11,28	0,03	0,03	-	0,03	
21-028-001-00020-005	101000	S	17,52	0,40	0,40	-	0,40	
21-028-001-00031-005	101000	S	13,43	0,69	0,69	-	0,69	
21-028-001-00048-006	101000	S	12,44	5,33	5,33	-	5,33	
21-028-001-00020-003	101000	S	4,87	0,03	0,03	-	0,03	

APELLIDOS Y NOMBRE / RAZÓN SOCIAL **NIF** **EXPEDIENTE**
 GARCIA ALCAIDE MARIA DEL CARMEN 29355754A 5005332

Resumen de superficiesSUPERFICIE (Hectáreas)

GRUPO Declarada Determinada Resuelta
 OLIVAR 2,85 2,85 2,85

<u>REFERENCIA SIGPAC</u>	<u>CULTIVO</u>	<u>SEC_REG</u>	<u>Pendiente</u>		<u>SUPERFICIE (Hectáreas)</u>			
			<u>Media</u>	<u>Declarada</u>	<u>Ecológica</u>	<u>Control C.</u>	<u>Determinada</u>	
21-008-010-00223-006	101000	S	17,27	2,85	2,85	-	2,85	

APELLIDOS Y NOMBRE / RAZÓN SOCIAL **NIF** **EXPEDIENTE**
 GATA TORRES FRUCTUOSO 29709174M 5002281

Resumen de superficiesSUPERFICIE (Hectáreas)

GRUPO Declarada Determinada Resuelta
 OLIVAR 8,54 8,54 8,54

<u>REFERENCIA SIGPAC</u>	<u>CULTIVO</u>	<u>SEC_REG</u>	<u>Pendiente</u>		<u>SUPERFICIE (Hectáreas)</u>			
			<u>Media</u>	<u>Declarada</u>	<u>Ecológica</u>	<u>Control C.</u>	<u>Determinada</u>	
21-078-030-00057-002	101000	S	14,98	8,54	8,54	-	8,54	

APELLIDOS Y NOMBRE / RAZÓN SOCIAL **NIF** **EXPEDIENTE**
 GOMEZ GONZALEZ MARIA ANTONIA 29427600C 5000895

Resumen de superficiesSUPERFICIE (Hectáreas)

GRUPO Declarada Determinada Resuelta
 OLIVAR 5,79 5,79 5,79

<u>REFERENCIA SIGPAC</u>	<u>CULTIVO</u>	<u>SEC_REG</u>	<u>Pendiente</u>		<u>SUPERFICIE (Hectáreas)</u>			
			<u>Media</u>	<u>Declarada</u>	<u>Ecológica</u>	<u>Control C.</u>	<u>Determinada</u>	
21-008-010-00069-004	101000	S	12,41	0,04	0,04	-	0,04	
21-008-010-00069-005	101000	S	11,99	0,51	0,51	-	0,51	
21-008-010-00072-006	101000	S	30,45	2,20	2,20	-	2,20	
21-008-010-00079-002	101000	S	45,06	1,05	1,05	-	1,05	
21-008-010-00069-003	101000	S	6,45	0,04	0,04	-	0,04	
21-008-010-00203-001	101000	S	6,20	0,05	0,05	-	0,05	
21-008-010-00213-002	101000	S	6,12	1,90	1,90	-	1,90	



APELLIDOS Y NOMBRE / RAZÓN SOCIAL **NIF** **EXPEDIENTE**
 HERMANOS MORENO MARQUEZ, C.B. E85436574 5000439

Resumen de superficiesSUPERFICIE (Hectáreas)

<u>GRUPO</u>	<u>Declarada</u>	<u>Determinada</u>	<u>Resuelta</u>
OLIVAR	8,65	8,65	8,65

<u>REFERENCIA SIGPAC</u>	<u>CULTIVO</u>	<u>SEC_REG</u>	<u>Pendiente</u>		<u>SUPERFICIE (Hectáreas)</u>			
			<u>Media</u>	<u>Declarada</u>	<u>Ecológica</u>	<u>Control C.</u>	<u>Determinada</u>	
21-031-001-00145-017	101000	S	18,00	0,32	0,32	-	0,32	
21-031-001-00145-018	101000	S	20,53	0,15	0,15	-	0,15	
21-031-002-00316-002	101000	S	9,45	2,19	2,19	-	2,19	
21-031-008-00119-003	101000	S	13,57	0,01	0,01	-	0,01	
21-031-008-00119-004	101000	S	10,97	0,01	0,01	-	0,01	
21-031-008-00119-006	101000	S	8,37	1,39	1,39	-	1,39	
21-031-008-00273-003	101000	S	5,87	4,57	4,57	-	4,57	
21-031-008-00273-006	101000	S	7,28	0,01	0,01	-	0,01	

APELLIDOS Y NOMBRE / RAZÓN SOCIAL **NIF** **EXPEDIENTE**
 LOS OLIVOS DE CARMONA, S.A. A41034471 5008916

Resumen de superficiesSUPERFICIE (Hectáreas)

<u>GRUPO</u>	<u>Declarada</u>	<u>Determinada</u>	<u>Resuelta</u>
FRUTALES	53,18	53,18	53,18
HERBÁCEOS	21,76	21,76	21,76

<u>REFERENCIA SIGPAC</u>	<u>CULTIVO</u>	<u>SEC_REG</u>	<u>Pendiente</u>		<u>SUPERFICIE (Hectáreas)</u>			
			<u>Media</u>	<u>Declarada</u>	<u>Ecológica</u>	<u>Control C.</u>	<u>Determinada</u>	
21-040-014-00002-004	8000	S		17,08	17,08	-	17,08	
21-040-014-00003-011	8000	S		4,04	4,04	-	4,04	
21-040-014-00004-002	8000	S		0,64	0,64	-	0,64	
21-040-013-00097-001	121000	S		4,16	4,16	-	4,16	
21-040-014-00003-008	121000	S		17,38	17,38	-	17,38	
21-040-015-00368-006	121000	S		9,91	9,91	-	9,91	
21-040-018-00007-003	121000	S		21,73	21,73	-	21,73	

APELLIDOS Y NOMBRE / RAZÓN SOCIAL **NIF** **EXPEDIENTE**
 LUNA FERNANDEZ FRANCISCO 75537270A 5006397

Resumen de superficiesSUPERFICIE (Hectáreas)

<u>GRUPO</u>	<u>Declarada</u>	<u>Determinada</u>	<u>Resuelta</u>
OLIVAR	3,34	3,34	3,34

<u>REFERENCIA SIGPAC</u>	<u>CULTIVO</u>	<u>SEC_REG</u>	<u>Pendiente</u>		<u>SUPERFICIE (Hectáreas)</u>			
			<u>Media</u>	<u>Declarada</u>	<u>Ecológica</u>	<u>Control C.</u>	<u>Determinada</u>	
21-029-006-00054-002	101000	S	10,35	1,82	1,82	-	1,82	
21-029-006-00052-001	101000	S	6,56	1,49	1,49	-	1,49	
21-029-006-00054-001	101000	S	3,39	0,03	0,03	-	0,03	

APELLIDOS Y NOMBRE / RAZÓN SOCIAL **NIF** **EXPEDIENTE**
 MACIAS VAZQUEZ MANUEL 29440180L 5005824

Resumen de superficiesSUPERFICIE (Hectáreas)

<u>GRUPO</u>	<u>Declarada</u>	<u>Determinada</u>	<u>Resuelta</u>
OLIVAR	9,78	9,78	9,78

<u>REFERENCIA SIGPAC</u>	<u>CULTIVO</u>	<u>SEC_REG</u>	<u>Pendiente</u>		<u>SUPERFICIE (Hectáreas)</u>			
			<u>Media</u>	<u>Declarada</u>	<u>Ecológica</u>	<u>Control C.</u>	<u>Determinada</u>	
21-008-009-00085-003	101000	S	17,88	9,78	9,78	-	9,78	



APELLIDOS Y NOMBRE / RAZÓN SOCIAL **NIF** **EXPEDIENTE**
 MACIAS VAZQUEZ RAFAEL 29440179H 5005825

Resumen de superficiesSUPERFICIE (Hectáreas)

GRUPO Declarada Determinada Resuelta
 OLIVAR 10,03 10,03 10,03

<u>REFERENCIA SIGPAC</u>	<u>CULTIVO</u>	<u>SEC_REG</u>	<u>SUPERFICIE (Hectáreas)</u>				
			<u>Pendiente</u>	<u>Declarada</u>	<u>Ecológica</u>	<u>Control C.</u>	<u>Determinada</u>
			<u>Media</u>				
21-008-009-00085-003	101000	S	17,88	10,03	10,03	-	10,03

APELLIDOS Y NOMBRE / RAZÓN SOCIAL **NIF** **EXPEDIENTE**
 MUÑIZ MORERA JOAQUIN 29429577L 5000909

Resumen de superficiesSUPERFICIE (Hectáreas)

GRUPO Declarada Determinada Resuelta
 OLIVAR 4,00 4,00 4,00

<u>REFERENCIA SIGPAC</u>	<u>CULTIVO</u>	<u>SEC_REG</u>	<u>SUPERFICIE (Hectáreas)</u>				
			<u>Pendiente</u>	<u>Declarada</u>	<u>Ecológica</u>	<u>Control C.</u>	<u>Determinada</u>
			<u>Media</u>				
21-008-010-00202-001	101000	S	24,43	4,00	4,00	-	4,00

APELLIDOS Y NOMBRE / RAZÓN SOCIAL **NIF** **EXPEDIENTE**
 NUÑEZ BRAVO ROSARIO 29308573H 5001303

Resumen de superficiesSUPERFICIE (Hectáreas)

GRUPO Declarada Determinada Resuelta
 OLIVAR 7,03 7,03 7,03

<u>REFERENCIA SIGPAC</u>	<u>CULTIVO</u>	<u>SEC_REG</u>	<u>SUPERFICIE (Hectáreas)</u>				
			<u>Pendiente</u>	<u>Declarada</u>	<u>Ecológica</u>	<u>Control C.</u>	<u>Determinada</u>
			<u>Media</u>				
21-020-001-00171-001	101000	S	16,02	2,41	2,41	-	2,41
21-020-001-00278-001	101000	S	52,98	1,78	1,78	-	1,78
21-020-001-00288-001	101000	S	39,05	1,23	1,23	-	1,23
21-020-003-00012-001	101000	S	10,69	0,94	0,94	-	0,94
21-020-002-00102-001	101000	S	5,88	0,67	0,67	-	0,67



APellidos y nombre / RAZÓN SOCIAL **NIF** **EXPEDIENTE**
 NUTRIOREAL SL LABORAL B21310263 5001208

Resumen de superficies

SUPERFICIE (Hectáreas)

GRUPO **Declarada** **Determinada** **Resuelta**
 OLIVAR 7,45 7,45 7,45

REFERENCIA SIGPAC	CULTIVO	SEC_REG	SUPERFICIE (Hectáreas)				
			Pendiente	Declarada	Ecológica	Control C.	Determinada
21-011-012-00272-003	101000	S	8,24	0,04	0,04	-	0,04
21-011-012-00272-004	101000	S	8,23	0,01	0,01	-	0,01
21-011-012-00272-006	101000	S	11,98	0,01	0,01	-	0,01
21-011-012-00272-007	101000	S	9,29	0,02	0,02	-	0,02
21-011-018-00073-002	101000	S	10,88	0,84	0,84	-	0,84
21-011-039-00115-001	101000	S	8,03	0,08	0,08	-	0,08
21-011-047-00016-001	101000	S	8,10	0,35	0,35	-	0,35
21-011-012-00272-002	101000	S	4,67	0,24	0,24	-	0,24
21-011-012-00272-005	101000	S	2,10	0,01	0,01	-	0,01
21-011-014-00195-001	101000	S	2,00	0,08	0,08	-	0,08
21-011-017-00002-001	101000	S	4,81	3,48	3,48	-	3,48
21-011-018-00078-001	101000	S	7,36	0,23	0,23	-	0,23
21-011-018-00078-003	101000	S	3,85	0,05	0,05	-	0,05
21-011-021-00053-001	101000	S	7,97	0,26	0,26	-	0,26
21-011-023-00038-002	101000	S	4,25	0,06	0,06	-	0,06
21-011-025-00015-001	101000	S	4,50	0,35	0,35	-	0,35
21-011-036-00043-001	101000	S	6,17	0,33	0,33	-	0,33
21-011-036-00044-001	101000	S	2,43	0,11	0,11	-	0,11
21-011-039-00115-004	101000	S	5,73	0,05	0,05	-	0,05
21-011-039-00115-005	101000	S	6,88	0,04	0,04	-	0,04
21-011-039-00115-006	101000	S	5,65	0,03	0,03	-	0,03
21-011-039-00115-007	101000	S	5,48	0,01	0,01	-	0,01
21-011-039-00115-008	101000	S	2,91	0,01	0,01	-	0,01
21-011-039-00115-009	101000	S	5,74	0,01	0,01	-	0,01
21-011-039-00115-010	101000	S	1,96	0,01	0,01	-	0,01
21-011-039-00115-011	101000	S	6,00	0,01	0,01	-	0,01
21-011-039-00115-012	101000	S	5,74	0,01	0,01	-	0,01
21-011-039-00115-013	101000	S	7,50	0,01	0,01	-	0,01
21-011-039-00115-014	101000	S	4,35	0,01	0,01	-	0,01
21-011-039-00115-015	101000	S	3,32	0,01	0,01	-	0,01
21-011-042-00013-002	101000	S	1,07	0,01	0,01	-	0,01
21-011-042-00013-003	101000	S	1,39	0,27	0,27	-	0,27
21-069-044-00134-001	101000	S	2,86	0,13	0,13	-	0,13
21-069-044-00134-002	101000	S	3,12	0,28	0,28	-	0,28

APellidos y nombre / RAZÓN SOCIAL **NIF** **EXPEDIENTE**
 ORDOÑEZ DIAZ VIRTUDES 75538654F 5007293

Resumen de superficies

SUPERFICIE (Hectáreas)

GRUPO **Declarada** **Determinada** **Resuelta**
 OLIVAR 3,93 3,93 3,93

REFERENCIA SIGPAC	CULTIVO	SEC_REG	SUPERFICIE (Hectáreas)				
			Pendiente	Declarada	Ecológica	Control C.	Determinada
21-038-001-00120-002	101000	S	18,36	0,67	0,67	-	0,67
21-038-001-00137-001	101000	S	29,53	1,50	1,50	-	1,50
21-038-002-00048-003	101000	S	24,79	0,01	0,01	-	0,01
21-038-002-00048-004	101000	S	33,04	1,00	1,00	-	1,00
21-038-002-00034-005	101000	S	6,19	0,01	0,01	-	0,01
21-038-002-00034-006	101000	S	2,15	0,01	0,01	-	0,01
21-038-002-00034-007	101000	S	4,28	0,73	0,73	-	0,73

APELLIDOS Y NOMBRE / RAZÓN SOCIAL **NIF** **EXPEDIENTE**
 RAMIREZ DELGADO EMILIANO 34041173T 5008384

Resumen de superficies

SUPERFICIE (Hectáreas)

GRUPO **Declarada** **Determinada** **Resuelta**
 OLIVAR 3,40 3,40 3,40

<u>REFERENCIA SIGPAC</u>	<u>CULTIVO</u>	<u>SEC_REG</u>	<u>SUPERFICIE (Hectáreas)</u>				
			<u>Pendiente</u>	<u>Declarada</u>	<u>Ecológica</u>	<u>Control C.</u>	<u>Determinada</u>
			<u>Media</u>				
21-068-002-00001-008	101000	S	18,02	3,40	3,40	-	3,40

APELLIDOS Y NOMBRE / RAZÓN SOCIAL **NIF** **EXPEDIENTE**
 RAMIREZ DELGADO EUGENIO 34076260N 5008385

Resumen de superficies

SUPERFICIE (Hectáreas)

GRUPO **Declarada** **Determinada** **Resuelta**
 OLIVAR 3,29 3,29 3,29

<u>REFERENCIA SIGPAC</u>	<u>CULTIVO</u>	<u>SEC_REG</u>	<u>SUPERFICIE (Hectáreas)</u>				
			<u>Pendiente</u>	<u>Declarada</u>	<u>Ecológica</u>	<u>Control C.</u>	<u>Determinada</u>
			<u>Media</u>				
21-068-002-00001-014	101000	S	6,68	1,52	1,52	-	1,52
21-068-002-00016-001	101000	S	2,38	1,77	1,77	-	1,77

APELLIDOS Y NOMBRE / RAZÓN SOCIAL **NIF** **EXPEDIENTE**
 ROMERO GARCIA ELENA 75525221Y 5006067

Resumen de superficies

SUPERFICIE (Hectáreas)

GRUPO **Declarada** **Determinada** **Resuelta**
 OLIVAR 4,37 4,37 4,37

<u>REFERENCIA SIGPAC</u>	<u>CULTIVO</u>	<u>SEC_REG</u>	<u>SUPERFICIE (Hectáreas)</u>				
			<u>Pendiente</u>	<u>Declarada</u>	<u>Ecológica</u>	<u>Control C.</u>	<u>Determinada</u>
			<u>Media</u>				
21-039-001-00032-001	101000	S	17,11	1,78	1,78	-	1,78
21-039-001-00037-001	101000	S	20,66	0,70	0,70	-	0,70
21-039-001-00058-001	101000	S	31,38	1,50	1,50	-	1,50
21-039-003-00027-004	101000	S	8,76	0,29	0,29	-	0,29
21-039-002-00055-001	101000	S	4,74	0,10	0,10	-	0,10

APELLIDOS Y NOMBRE / RAZÓN SOCIAL **NIF** **EXPEDIENTE**
 RUEDAS GOMEZ RAMÓN X0011509D 5003645

Resumen de superficies

SUPERFICIE (Hectáreas)

GRUPO **Declarada** **Determinada** **Resuelta**
 OLIVAR 8,59 8,59 8,59

<u>REFERENCIA SIGPAC</u>	<u>CULTIVO</u>	<u>SEC_REG</u>	<u>SUPERFICIE (Hectáreas)</u>				
			<u>Pendiente</u>	<u>Declarada</u>	<u>Ecológica</u>	<u>Control C.</u>	<u>Determinada</u>
			<u>Media</u>				
21-059-003-00041-004	101000	S	14,42	6,77	6,77	-	6,77
21-059-003-00041-005	101000	S	23,61	1,82	1,82	-	1,82

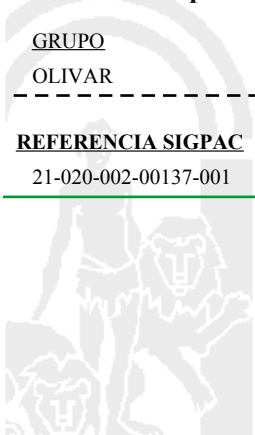
APELLIDOS Y NOMBRE / RAZÓN SOCIAL **NIF** **EXPEDIENTE**
 SANCHEZ SANCHEZ MAXIMA 80024171H 5002302

Resumen de superficies

SUPERFICIE (Hectáreas)

GRUPO **Declarada** **Determinada** **Resuelta**
 OLIVAR 2,17 2,17 2,17

<u>REFERENCIA SIGPAC</u>	<u>CULTIVO</u>	<u>SEC_REG</u>	<u>SUPERFICIE (Hectáreas)</u>				
			<u>Pendiente</u>	<u>Declarada</u>	<u>Ecológica</u>	<u>Control C.</u>	<u>Determinada</u>
			<u>Media</u>				
21-020-002-00137-001	101000	S	47,95	2,17	2,17	-	2,17



APELLIDOS Y NOMBRE / RAZÓN SOCIAL **NIF** **EXPEDIENTE**
 SANCHEZ VAZQUEZ MANUEL 29442469P 5005834

Resumen de superficiesSUPERFICIE (Hectáreas)

GRUPO Declarada Determinada Resuelta
 FRUTALES 4,41 4,41 4,41

<u>REFERENCIA SIGPAC</u>	<u>CULTIVO</u>	<u>SEC_REG</u>	<u>SUPERFICIE (Hectáreas)</u>				
			<u>Pendiente Media</u>	<u>Declarada</u>	<u>Ecológica</u>	<u>Control C.</u>	<u>Determinada</u>
21-025-008-00040-003	120000	S		4,41	4,41	-	4,41

APELLIDOS Y NOMBRE / RAZÓN SOCIAL **NIF** **EXPEDIENTE**
 SENABRA, S.C.A. F21031257 5006899

Resumen de superficiesSUPERFICIE (Hectáreas)

GRUPO Declarada Determinada Resuelta
 OLIVAR 8,50 8,50 8,50

<u>REFERENCIA SIGPAC</u>	<u>CULTIVO</u>	<u>SEC_REG</u>	<u>SUPERFICIE (Hectáreas)</u>				
			<u>Pendiente Media</u>	<u>Declarada</u>	<u>Ecológica</u>	<u>Control C.</u>	<u>Determinada</u>
21-008-010-00048-001	101000	S	24,07	8,50	8,50	-	8,50

APELLIDOS Y NOMBRE / RAZÓN SOCIAL **NIF** **EXPEDIENTE**
 SILVA VAZQUEZ ANTONIA 75530490P 5003187

Resumen de superficiesSUPERFICIE (Hectáreas)

GRUPO Declarada Determinada Resuelta
 OLIVAR 10,34 10,34 10,34

<u>REFERENCIA SIGPAC</u>	<u>CULTIVO</u>	<u>SEC_REG</u>	<u>SUPERFICIE (Hectáreas)</u>				
			<u>Pendiente Media</u>	<u>Declarada</u>	<u>Ecológica</u>	<u>Control C.</u>	<u>Determinada</u>
21-029-002-00006-001	101000	S	11,22	0,04	0,04	-	0,04
21-029-002-00006-002	101000	S	10,47	0,37	0,37	-	0,37
21-029-002-00008-001	101000	S	14,80	1,48	1,48	-	1,48
21-029-002-00009-001	101000	S	12,16	0,85	0,85	-	0,85
21-029-006-00102-001	101000	S	11,19	1,10	1,10	-	1,10
21-029-006-00103-003	101000	S	8,34	0,01	0,01	-	0,01
21-029-006-00103-004	101000	S	15,80	0,01	0,01	-	0,01
21-029-006-00103-006	101000	S	10,07	0,01	0,01	-	0,01
21-029-006-00103-007	101000	S	16,92	0,01	0,01	-	0,01
21-029-006-00103-009	101000	S	8,88	0,02	0,02	-	0,02
21-029-006-00103-010	101000	S	8,77	0,07	0,07	-	0,07
21-029-006-00103-011	101000	S	20,42	0,01	0,01	-	0,01
21-029-006-00103-012	101000	S	21,09	0,15	0,15	-	0,15
21-029-006-00103-018	101000	S	22,32	0,01	0,01	-	0,01
21-029-006-00109-005	101000	S	13,22	0,22	0,22	-	0,22
21-029-006-00110-001	101000	S	8,63	0,67	0,67	-	0,67
21-029-006-00151-003	101000	S	10,70	0,02	0,02	-	0,02
21-029-006-00151-004	101000	S	8,38	0,29	0,29	-	0,29
21-029-006-00151-005	101000	S	8,20	0,09	0,09	-	0,09
21-029-006-00168-002	101000	S	11,01	0,10	0,10	-	0,10
21-029-006-00169-001	101000	S	10,46	0,34	0,34	-	0,34
21-029-006-00170-001	101000	S	10,03	0,26	0,26	-	0,26
21-029-006-00196-002	101000	S	14,19	0,11	0,11	-	0,11
21-029-006-00200-001	101000	S	21,64	1,44	1,44	-	1,44
21-029-006-00201-001	101000	S	9,74	0,58	0,58	-	0,58
21-029-006-00103-005	101000	S	6,41	0,01	0,01	-	0,01
21-029-006-00103-008	101000	S	7,71	0,03	0,03	-	0,03
21-029-006-00109-003	101000	S	7,46	0,93	0,93	-	0,93
21-029-006-00153-001	101000	S	5,96	0,45	0,45	-	0,45
21-029-006-00158-001	101000	S	5,37	0,45	0,45	-	0,45
21-029-006-00166-001	101000	S	7,86	0,21	0,21	-	0,21



APELLIDOS Y NOMBRE / RAZÓN SOCIAL **NIF** **EXPEDIENTE**
 SORIANO ROMERO EUSEBIO 29427690H 5000914

Resumen de superficiesSUPERFICIE (Hectáreas)

GRUPO Declarada Determinada Resuelta
 OLIVAR 6,80 6,80 6,80

<u>REFERENCIA SIGPAC</u>	<u>CULTIVO</u>	<u>SEC_REG</u>	<u>SUPERFICIE (Hectáreas)</u>				
			<u>Pendiente</u>	<u>Declarada</u>	<u>Ecológica</u>	<u>Control C.</u>	<u>Determinada</u>
			<u>Media</u>				
21-008-010-00350-002	101000	S	21,18	6,80	6,80	-	6,80

APELLIDOS Y NOMBRE / RAZÓN SOCIAL **NIF** **EXPEDIENTE**
 SUAREZ ACEDO SANTOS 29356711V 5000038

Resumen de superficiesSUPERFICIE (Hectáreas)

GRUPO Declarada Determinada Resuelta
 OLIVAR 3,30 3,30 3,30

<u>REFERENCIA SIGPAC</u>	<u>CULTIVO</u>	<u>SEC_REG</u>	<u>SUPERFICIE (Hectáreas)</u>				
			<u>Pendiente</u>	<u>Declarada</u>	<u>Ecológica</u>	<u>Control C.</u>	<u>Determinada</u>
			<u>Media</u>				
21-008-010-00182-002	101000	S	28,64	2,46	2,46	-	2,46
21-008-010-00385-002	101000	S	33,16	0,84	0,84	-	0,84

APELLIDOS Y NOMBRE / RAZÓN SOCIAL **NIF** **EXPEDIENTE**
 TRANSFORMACIONES LA BALASTRERA, B21198767 5009785

Resumen de superficiesSUPERFICIE (Hectáreas)

GRUPO Declarada Determinada Resuelta
 OLIVAR 47,24 47,24 47,24

<u>REFERENCIA SIGPAC</u>	<u>CULTIVO</u>	<u>SEC_REG</u>	<u>SUPERFICIE (Hectáreas)</u>				
			<u>Pendiente</u>	<u>Declarada</u>	<u>Ecológica</u>	<u>Control C.</u>	<u>Determinada</u>
			<u>Media</u>				
21-053-022-00080-011	101000	S	11,06	0,04	0,04	-	0,04
21-053-022-00080-034	101000	S	14,48	0,02	0,02	-	0,02
21-053-022-00079-002	101000	S	1,82	6,83	6,83	-	6,83
21-053-022-00079-003	101000	S	2,18	23,36	23,36	-	23,36
21-053-022-00079-005	101000	S	1,89	0,04	0,04	-	0,04
21-053-022-00080-003	101000	S	1,38	6,30	6,30	-	6,30
21-053-022-00080-005	101000	S	1,21	0,05	0,05	-	0,05
21-053-022-00080-007	101000	S	0,75	0,09	0,09	-	0,09
21-053-022-00080-010	101000	S	1,41	0,05	0,05	-	0,05
21-053-022-00080-012	101000	S	2,20	0,11	0,11	-	0,11
21-053-022-00080-013	101000	S	2,73	0,17	0,17	-	0,17
21-053-022-00080-016	101000	S	1,85	0,11	0,11	-	0,11
21-053-022-00080-017	101000	S	3,09	0,55	0,55	-	0,55
21-053-022-00080-018	101000	S	2,78	1,34	1,34	-	1,34
21-053-022-00080-019	101000	S	2,81	0,82	0,82	-	0,82
21-053-022-00080-020	101000	S	1,56	1,18	1,18	-	1,18
21-053-022-00080-021	101000	S	1,45	0,13	0,13	-	0,13
21-053-022-00080-024	101000	S	1,78	5,74	5,74	-	5,74
21-053-022-00080-025	101000	S	1,45	0,12	0,12	-	0,12
21-053-022-00080-026	101000	S	0,69	0,02	0,02	-	0,02
21-053-022-00080-028	101000	S	0,61	0,03	0,03	-	0,03
21-053-022-00080-029	101000	S	0,94	0,03	0,03	-	0,03
21-053-022-00080-030	101000	S	2,38	0,09	0,09	-	0,09
21-053-022-00080-033	101000	S	7,57	0,02	0,02	-	0,02



APELLIDOS Y NOMBRE / RAZÓN SOCIAL **NIF** **EXPEDIENTE**
 VALIENTE DOMINGUEZ ARTEMIO 29356093C 5000039

Resumen de superficiesSUPERFICIE (Hectáreas)

GRUPO Declarada Determinada Resuelta
 OLIVAR 5,85 5,85 5,85

<u>REFERENCIA SIGPAC</u>	<u>CULTIVO</u>	<u>SEC_REG</u>	<u>SUPERFICIE (Hectáreas)</u>				
			<u>Pendiente</u>	<u>Declarada</u>	<u>Ecológica</u>	<u>Control C.</u>	<u>Determinada</u>
			<u>Media</u>				
21-008-010-00303-004	101000	S	18,00	5,85	5,85	-	5,85

APELLIDOS Y NOMBRE / RAZÓN SOCIAL **NIF** **EXPEDIENTE**
 VAZQUEZ CASTILLA MIGUEL CARLOS 29435195W 5007329

Resumen de superficiesSUPERFICIE (Hectáreas)

GRUPO Declarada Determinada Resuelta
 OLIVAR 3,14 3,14 3,14

<u>REFERENCIA SIGPAC</u>	<u>CULTIVO</u>	<u>SEC_REG</u>	<u>SUPERFICIE (Hectáreas)</u>				
			<u>Pendiente</u>	<u>Declarada</u>	<u>Ecológica</u>	<u>Control C.</u>	<u>Determinada</u>
			<u>Media</u>				
21-008-010-00242-002	101000	S	11,74	0,51	0,51	-	0,51
21-008-010-00243-005	101000	S	15,86	1,71	1,71	-	1,71
21-008-010-00243-014	101000	S	13,29	0,01	0,01	-	0,01
21-008-010-00489-003	101000	S	13,13	0,91	0,91	-	0,91

APELLIDOS Y NOMBRE / RAZÓN SOCIAL **NIF** **EXPEDIENTE**
 VAZQUEZ DOMINGUEZ SANDRA 29441979R 5009250

Resumen de superficiesSUPERFICIE (Hectáreas)

GRUPO Declarada Determinada Resuelta
 OLIVAR 15,60 15,60 15,60

<u>REFERENCIA SIGPAC</u>	<u>CULTIVO</u>	<u>SEC_REG</u>	<u>SUPERFICIE (Hectáreas)</u>				
			<u>Pendiente</u>	<u>Declarada</u>	<u>Ecológica</u>	<u>Control C.</u>	<u>Determinada</u>
			<u>Media</u>				
21-051-002-00111-001	101000	S	56,74	1,37	1,37	-	1,37
21-051-005-00026-001	101000	S	28,97	3,40	3,40	-	3,40
21-051-005-00034-007	101000	S	26,50	6,64	6,64	-	6,64
21-051-005-00034-009	101000	S	27,65	2,66	2,66	-	2,66
21-051-005-00037-002	101000	S	41,66	1,53	1,53	-	1,53

APELLIDOS Y NOMBRE / RAZÓN SOCIAL **NIF** **EXPEDIENTE**
 VAZQUEZ ROMERO ESTEBAN 29437726A 5007331

Resumen de superficiesSUPERFICIE (Hectáreas)

GRUPO Declarada Determinada Resuelta
 OLIVAR 5,89 5,89 5,89

<u>REFERENCIA SIGPAC</u>	<u>CULTIVO</u>	<u>SEC_REG</u>	<u>SUPERFICIE (Hectáreas)</u>				
			<u>Pendiente</u>	<u>Declarada</u>	<u>Ecológica</u>	<u>Control C.</u>	<u>Determinada</u>
			<u>Media</u>				
21-008-010-00199-001	101000	S	22,41	1,54	1,54	-	1,54
21-008-010-00200-003	101000	S	20,61	1,33	1,33	-	1,33
21-008-010-00007-006	101000	S	5,67	0,04	0,04	-	0,04
21-008-010-00007-007	101000	S	7,02	2,98	2,98	-	2,98

APELLIDOS Y NOMBRE / RAZÓN SOCIAL **NIF** **EXPEDIENTE**
 VAZQUEZ SORIA DOLORES 29356853K 5005353

Resumen de superficiesSUPERFICIE (Hectáreas)

GRUPO Declarada Determinada Resuelta
 OLIVAR 10,19 10,19 10,19

<u>REFERENCIA SIGPAC</u>	<u>CULTIVO</u>	<u>SEC_REG</u>	<u>SUPERFICIE (Hectáreas)</u>				
			<u>Pendiente</u>	<u>Declarada</u>	<u>Ecológica</u>	<u>Control C.</u>	<u>Determinada</u>
			<u>Media</u>				
21-008-010-00047-001	101000	S	26,98	0,19	0,19	-	0,19
21-008-010-00051-003	101000	S	24,87	4,13	4,13	-	4,13
21-008-010-00129-002	101000	S	37,01	5,87	5,87	-	5,87

APELLIDOS Y NOMBRE / RAZÓN SOCIAL

VELAZQUEZ GARCIA MARIA ISABEL

NIF

29432155K

EXPEDIENTE

5000920

Resumen de superficies**SUPERFICIE (Hectáreas)****GRUPO**

OLIVAR

Declarada Determinada Resuelta

4,71

4,71

4,71

Pendiente**Media**

27,40

SUPERFICIE (Hectáreas)**Declarada**

4,71

Ecológica

4,71

Control C.

-

Determinada

4,71

REFERENCIA SIGPAC

21-008-010-00186-005

CULTIVO

101000

SEC_REG

S



JAEN**APELLIDOS Y NOMBRE / RAZÓN SOCIAL NIF EXPEDIENTE**

ALBA ROBLES JUAN 26464558E 6051832

Resumen de superficies

GRUPO	SUPERFICIE (Hectáreas)		
	Declarada	Determinada	Resuelta
OLIVAR	1,46	1,46	1,46

REFERENCIA SIGPAC	CULTIVO	SEC_REG	Pendiente	SUPERFICIE (Hectáreas)			
			Media	Declarada	Ecológica	Control C.	Determinada
23-071-012-00257-002	101000	S	34,67	0,92	0,92	-	0,92
23-071-012-00510-001	101000	S	45,88	0,54	0,54	-	0,54

APELLIDOS Y NOMBRE / RAZÓN SOCIAL NIF EXPEDIENTE

ALGAR ROMERO DIONISIO MIGUEL 75064719X 6034624

Resumen de superficies

GRUPO	SUPERFICIE (Hectáreas)		
	Declarada	Determinada	Resuelta
HERBÁCEOS	16,76	16,76	16,76

REFERENCIA SIGPAC	CULTIVO	SEC_REG	Pendiente	SUPERFICIE (Hectáreas)			
			Media	Declarada	Ecológica	Control C.	Determinada
23-078-012-00334-001	52000	R		0,49	0,49	-	0,49
23-078-012-00370-001	5000	R		0,30	0,30	-	0,30
23-078-012-00784-001	5000	R		0,60	0,60	-	0,60
23-078-014-00103-001	52000	R		0,56	0,56	-	0,56
23-078-014-00113-001	1000	S		0,65	0,65	-	0,65
23-078-030-00711-003	1000	S		4,49	4,49	-	4,49
23-078-030-00711-004	1000	S		1,80	1,80	-	1,80
23-078-030-00712-001	1000	S		4,42	4,42	-	4,42
23-078-030-00713-002	1000	S		3,45	3,45	-	3,45



APellidos y nombre / Razón social **NIF** **Expediente**
 ARJONA ALEJANDRE RAFAEL 45248233B 6083166

Resumen de superficies

SUPERFICIE (Hectáreas)

GRUPO **Declarada** **Determinada** **Resuelta**
 OLIVAR 16,17 16,17 16,17

REFERENCIA SIGPAC	CULTIVO	SEC_REG	SUPERFICIE (Hectáreas)				
			Pendiente	Declarada	Ecológica	Control C.	Determinada
23-003-019-00220-001	101000	S	8,15	0,38	0,38	-	0,38
23-003-019-00223-002	101000	S	8,69	0,09	0,09	-	0,09
23-003-023-00750-002	101000	S	23,73	5,60	5,60	-	5,60
23-003-023-00750-006	101000	S	23,07	0,02	0,02	-	0,02
23-003-028-00167-001	101000	S	28,84	0,21	0,21	-	0,21
23-003-030-00249-002	101000	S	9,78	0,04	0,04	-	0,04
23-003-030-00250-001	101000	S	9,68	0,39	0,39	-	0,39
23-003-033-00360-001	101000	S	10,24	1,59	1,59	-	1,59
23-003-033-00364-001	101000	S	10,61	0,01	0,01	-	0,01
23-003-042-00243-001	101000	S	11,93	0,04	0,04	-	0,04
23-003-042-00254-004	101000	S	11,46	0,01	0,01	-	0,01
23-003-043-00048-001	101000	S	8,48	1,61	1,61	-	1,61
23-003-012-00106-002	101000	S	6,87	2,20	2,20	-	2,20
23-003-012-00108-001	101000	S	3,48	0,01	0,01	-	0,01
23-003-016-00105-001	101000	S	1,44	0,29	0,29	-	0,29
23-003-019-00219-001	101000	S	4,12	0,24	0,24	-	0,24
23-003-019-00221-001	101000	S	7,92	0,07	0,07	-	0,07
23-003-027-00125-003	101000	S	6,72	1,58	1,58	-	1,58
23-003-027-00277-002	101000	S	6,38	0,03	0,03	-	0,03
23-003-042-00240-002	101000	S	3,03	0,43	0,43	-	0,43
23-003-042-00241-001	101000	S	2,73	0,02	0,02	-	0,02
23-003-042-00242-001	101000	S	5,52	0,17	0,17	-	0,17
23-003-042-00252-002	101000	S	6,40	0,28	0,28	-	0,28
23-003-042-00253-002	101000	S	5,56	0,32	0,32	-	0,32
23-003-042-00254-002	101000	S	5,24	0,54	0,54	-	0,54

APellidos y nombre / Razón social **NIF** **Expediente**
 BARRAGAN BARRAGAN JUAN RAMON 25953638R 6104339

Resumen de superficies

SUPERFICIE (Hectáreas)

GRUPO **Declarada** **Determinada** **Resuelta**
 OLIVAR 3,22 3,22 3,22

REFERENCIA SIGPAC	CULTIVO	SEC_REG	SUPERFICIE (Hectáreas)				
			Pendiente	Declarada	Ecológica	Control C.	Determinada
23-040-003-00213-001	101000	S	16,64	1,26	1,26	-	1,26
23-040-003-00237-001	101000	S	10,49	0,59	0,59	-	0,59
23-040-004-00472-001	101000	S	15,38	0,58	0,58	-	0,58
23-040-007-00163-001	101000	S	15,50	0,75	0,75	-	0,75
23-040-007-00164-001	101000	S	14,01	0,03	0,03	-	0,03
23-040-007-00165-003	101000	S	15,65	0,01	0,01	-	0,01



APELLIDOS Y NOMBRE / RAZÓN SOCIAL **NIF** **EXPEDIENTE**
 BECEDILLAS RUIZ JOSE LUIS 50143261H 6002069

Resumen de superficies

SUPERFICIE (Hectáreas)

GRUPO **Declarada** **Determinada** **Resuelta**
 OLIVAR 34,75 34,75 34,75

<u>REFERENCIA SIGPAC</u>	<u>CULTIVO</u>	<u>SEC_REG</u>	<u>Pendiente</u>		<u>SUPERFICIE (Hectáreas)</u>		
			<u>Media</u>	<u>Declarada</u>	<u>Ecológica</u>	<u>Control C.</u>	<u>Determinada</u>
23-084-018-00072-002	101000	S	61,09	0,73	0,73	-	0,73
23-084-018-00072-003	101000	S	50,51	1,83	1,83	-	1,83
23-097-030-00120-003	101000	S	36,69	3,75	3,75	-	3,75
23-097-030-00120-010	101000	S	29,51	0,13	0,13	-	0,13
23-097-030-00121-003	101000	S	37,29	3,20	3,20	-	3,20
23-097-030-00122-004	101000	S	39,67	2,21	2,21	-	2,21
23-097-030-00122-005	101000	S	46,12	5,87	5,87	-	5,87
23-097-030-00123-001	101000	S	39,94	1,20	1,20	-	1,20
23-097-030-00136-001	101000	S	27,65	13,69	13,69	-	13,69
23-097-030-00136-008	101000	S	20,59	0,10	0,10	-	0,10
23-097-030-00138-001	101000	S	17,33	1,13	1,13	-	1,13
23-097-030-00358-001	101000	S	46,20	0,91	0,91	-	0,91

APELLIDOS Y NOMBRE / RAZÓN SOCIAL **NIF** **EXPEDIENTE**
 CAMPAYO PAREJA MARIA SOLEDAD 75065117V 6063471

Resumen de superficies

SUPERFICIE (Hectáreas)

GRUPO **Declarada** **Determinada** **Resuelta**
 OLIVAR 4,39 4,39 4,39

<u>REFERENCIA SIGPAC</u>	<u>CULTIVO</u>	<u>SEC_REG</u>	<u>Pendiente</u>		<u>SUPERFICIE (Hectáreas)</u>		
			<u>Media</u>	<u>Declarada</u>	<u>Ecológica</u>	<u>Control C.</u>	<u>Determinada</u>
23-072-011-00176-002	101000	S	45,80	0,98	0,98	-	0,98
23-072-012-00248-001	101000	S	39,96	1,73	1,73	-	1,73
23-072-012-00386-002	101000	S	41,14	0,31	0,31	-	0,31
23-072-012-00387-001	101000	S	44,89	0,30	0,30	-	0,30
23-072-016-00381-001	101000	S	30,42	1,07	1,07	-	1,07

APELLIDOS Y NOMBRE / RAZÓN SOCIAL **NIF** **EXPEDIENTE**
 CARRILLO GARCIA FERMIN 26197932N 6009764

Resumen de superficies

SUPERFICIE (Hectáreas)

GRUPO **Declarada** **Determinada** **Resuelta**
 OLIVAR 8,00 8,00 8,00

<u>REFERENCIA SIGPAC</u>	<u>CULTIVO</u>	<u>SEC_REG</u>	<u>Pendiente</u>		<u>SUPERFICIE (Hectáreas)</u>		
			<u>Media</u>	<u>Declarada</u>	<u>Ecológica</u>	<u>Control C.</u>	<u>Determinada</u>
23-037-003-00128-002	101000	S	8,48	1,32	1,32	-	1,32
23-037-004-00608-001	101000	S	8,20	1,38	1,38	-	1,38
23-101-003-00170-004	101000	S	12,16	3,36	3,36	-	3,36
23-101-003-09023-002	101000	S	8,59	0,09	0,09	-	0,09
23-101-003-00142-001	101000	S	7,96	1,85	1,85	-	1,85

APELLIDOS Y NOMBRE / RAZÓN SOCIAL **NIF** **EXPEDIENTE**
 CASTRO FERNANDEZ JUAN DE DIOS 25977623C 6074493

Resumen de superficies

SUPERFICIE (Hectáreas)

GRUPO **Declarada** **Determinada** **Resuelta**
 OLIVAR 4,68 4,68 4,68

<u>REFERENCIA SIGPAC</u>	<u>CULTIVO</u>	<u>SEC_REG</u>	<u>Pendiente</u>		<u>SUPERFICIE (Hectáreas)</u>		
			<u>Media</u>	<u>Declarada</u>	<u>Ecológica</u>	<u>Control C.</u>	<u>Determinada</u>
23-093-003-00264-001	101000	S	37,88	2,49	2,49	-	2,49
23-093-006-00171-001	101000	S	13,13	0,47	0,47	-	0,47
23-093-007-00364-001	101000	S	30,65	0,29	0,29	-	0,29
23-093-007-00504-056	101000	S	29,44	1,37	1,37	-	1,37
23-093-007-00566-002	101000	S	31,46	0,06	0,06	-	0,06

APELLIDOS Y NOMBRE / RAZÓN SOCIAL **NIF** **EXPEDIENTE**
 CUENCA GOMEZ FRANCISCA 75060217Q 6025292

Resumen de superficies

SUPERFICIE (Hectáreas)

GRUPO
 OLIVAR

Declarada	Determinada	Resuelta
5,84	5,84	5,84

REFERENCIA SIGPAC	CULTIVO	SEC_REG	Pendiente		SUPERFICIE (Hectáreas)			
			Media	Declarada	Ecológica	Control C.	Determinada	
23-072-010-00196-001	101000	S	34,10	0,84	0,84	-	0,84	
23-072-010-00196-002	101000	S	41,79	0,25	0,25	-	0,25	
23-072-011-00199-001	101000	S	30,67	0,09	0,09	-	0,09	
23-072-012-00247-001	101000	S	44,43	0,76	0,76	-	0,76	
23-072-012-00385-001	101000	S	38,35	0,68	0,68	-	0,68	
23-072-012-00386-002	101000	S	41,14	0,02	0,02	-	0,02	
23-072-013-00206-001	101000	S	34,42	0,99	0,99	-	0,99	
23-072-013-00207-001	101000	S	27,08	0,11	0,11	-	0,11	
23-072-013-00629-001	101000	S	31,00	2,06	2,06	-	2,06	
23-072-013-00691-003	101000	S	37,93	0,04	0,04	-	0,04	

APELLIDOS Y NOMBRE / RAZÓN SOCIAL **NIF** **EXPEDIENTE**
 DE ANTONIO MINGUEZ MARIA ISABEL 51592190Q 6064760

Resumen de superficies

SUPERFICIE (Hectáreas)

GRUPO
 OLIVAR

Declarada	Determinada	Resuelta
25,70	25,70	25,70

REFERENCIA SIGPAC	CULTIVO	SEC_REG	Pendiente		SUPERFICIE (Hectáreas)			
			Media	Declarada	Ecológica	Control C.	Determinada	
14-014-016-00001-001	101000	S	5,43	25,70	25,70	-	25,70	

APELLIDOS Y NOMBRE / RAZÓN SOCIAL **NIF** **EXPEDIENTE**
 DEL RIO PEREIRA CARMEN 25957018T 6011931

Resumen de superficies

SUPERFICIE (Hectáreas)

GRUPO
 OLIVAR

Declarada	Determinada	Resuelta
7,81	7,81	7,81

REFERENCIA SIGPAC	CULTIVO	SEC_REG	Pendiente		SUPERFICIE (Hectáreas)			
			Media	Declarada	Ecológica	Control C.	Determinada	
23-044-029-00039-005	101000	S	18,38	7,10	7,10	-	7,10	
23-044-029-00051-001	101000	S	15,54	0,71	0,71	-	0,71	

APELLIDOS Y NOMBRE / RAZÓN SOCIAL **NIF** **EXPEDIENTE**
 FERNANDEZ PALACIOS JUSTO 26452395A 6042637

Resumen de superficies

SUPERFICIE (Hectáreas)

GRUPO
 OLIVAR

Declarada	Determinada	Resuelta
21,47	21,47	21,47

REFERENCIA SIGPAC	CULTIVO	SEC_REG	Pendiente		SUPERFICIE (Hectáreas)			
			Media	Declarada	Ecológica	Control C.	Determinada	
23-073-001-00724-001	101000	R	8,39	1,97	1,97	-	1,97	
23-073-024-00017-003	101000	S	3,13	0,11	0,11	-	0,11	
23-073-024-00019-001	101000	R	5,25	0,94	0,94	-	0,94	
23-073-024-00019-002	101000	R	3,55	0,02	0,02	-	0,02	
23-073-024-00020-001	101000	R	6,92	0,48	0,48	-	0,48	
23-073-024-00248-003	101000	R	2,64	6,29	6,29	-	6,29	
23-073-024-00248-007	101000	R	1,76	11,66	11,66	-	11,66	



APellidos y nombre / Razón social **NIF** **Expediente**
 FRANCO CUADROS JESUS MARIANO 26342820T 6027851

Resumen de superficies

SUPERFICIE (Hectáreas)

GRUPO **Declarada** **Determinada** **Resuelta**
 HERBÁCEOS 4,34 4,34 4,34

REFERENCIA SIGPAC	CULTIVO	SEC_REG	SUPERFICIE (Hectáreas)				
			Pendiente Media	Declarada	Ecológica	Control C. Determinada	
23-078-024-00129-008	5000	S		1,40	1,40	-	1,40
23-078-024-00134-004	5000	S		0,71	0,71	-	0,71
23-078-024-00136-001	5000	S		0,40	0,40	-	0,40
23-078-024-00157-002	5000	S		0,17	0,17	-	0,17
23-078-025-00155-001	5000	S		0,49	0,49	-	0,49
23-078-025-00156-001	5000	S		0,08	0,08	-	0,08
23-078-025-00159-001	5000	S		0,41	0,41	-	0,41
23-078-025-00160-001	5000	S		0,11	0,11	-	0,11
23-078-025-00162-006	5000	S		0,08	0,08	-	0,08
23-078-025-00164-002	5000	S		0,12	0,12	-	0,12
23-078-025-00165-001	5000	S		0,15	0,15	-	0,15
23-078-025-00166-001	5000	S		0,22	0,22	-	0,22

APellidos y nombre / Razón social **NIF** **Expediente**
 GANDARAS MARTIN MARIA VICTORIA 51589645R 6027856

Resumen de superficies

SUPERFICIE (Hectáreas)

GRUPO **Declarada** **Determinada** **Resuelta**
 OLIVAR 11,98 11,98 11,98

REFERENCIA SIGPAC	CULTIVO	SEC_REG	SUPERFICIE (Hectáreas)				
			Pendiente Media	Declarada	Ecológica	Control C. Determinada	
23-024-049-00031-002	101000	S	24,66	2,01	2,01	-	2,01
23-024-049-00032-001	101000	S	13,58	9,90	9,90	-	9,90
23-024-049-00032-003	101000	S	13,83	0,07	0,07	-	0,07

APellidos y nombre / Razón social **NIF** **Expediente**
 GARCIA JIMENEZ FRANCISCO 26382226F 6066776

Resumen de superficies

SUPERFICIE (Hectáreas)

GRUPO **Declarada** **Determinada** **Resuelta**
 OLIVAR 2,69 2,69 2,69

REFERENCIA SIGPAC	CULTIVO	SEC_REG	SUPERFICIE (Hectáreas)				
			Pendiente Media	Declarada	Ecológica	Control C. Determinada	
23-018-022-00393-001	101000	S	21,23	2,69	2,69	-	2,69

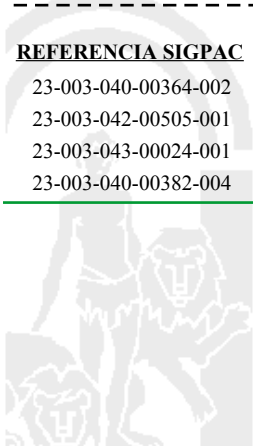
APellidos y nombre / Razón social **NIF** **Expediente**
 GARCIA PADILLA FRANCISCO 25846556F 6083351

Resumen de superficies

SUPERFICIE (Hectáreas)

GRUPO **Declarada** **Determinada** **Resuelta**
 OLIVAR 4,97 4,97 4,97

REFERENCIA SIGPAC	CULTIVO	SEC_REG	SUPERFICIE (Hectáreas)				
			Pendiente Media	Declarada	Ecológica	Control C. Determinada	
23-003-040-00364-002	101000	S	12,31	0,85	0,85	-	0,85
23-003-042-00505-001	101000	S	13,48	1,13	1,13	-	1,13
23-003-043-00024-001	101000	S	12,10	2,93	2,93	-	2,93
23-003-040-00382-004	101000	S	7,02	0,06	0,06	-	0,06



APELLIDOS Y NOMBRE / RAZÓN SOCIAL **NIF** **EXPEDIENTE**
 GENAVE LOPEZ RICARDO 25846484G 6004106

Resumen de superficies**SUPERFICIE (Hectáreas)**

GRUPO **Declarada** **Determinada** **Resuelta**
 OLIVAR 10,17 10,17 10,17

<u>REFERENCIA SIGPAC</u>	<u>CULTIVO</u>	<u>SEC_REG</u>	<u>SUPERFICIE (Hectáreas)</u>				
			<u>Pendiente</u>	<u>Declarada</u>	<u>Ecológica</u>	<u>Control C.</u>	<u>Determinada</u>
			<u>Media</u>				
23-091-011-00101-001	101000	S	13,98	1,73	1,73	-	1,73
23-091-012-00042-001	101000	S	9,85	0,14	0,14	-	0,14
23-091-012-00044-003	101000	S	9,36	0,22	0,22	-	0,22
23-091-012-00177-003	101000	S	33,82	1,89	1,94	-	1,89
23-091-012-00178-001	101000	S	26,42	1,31	1,33	-	1,31
23-091-012-00300-001	101000	S	8,04	1,25	1,25	-	1,25
23-091-001-00241-001	101000	S	7,21	0,26	0,26	-	0,26
23-091-012-00032-001	101000	S	7,54	0,25	0,25	-	0,25
23-091-012-00043-001	101000	S	7,96	2,89	2,89	-	2,89
23-091-012-00184-002	101000	S	4,56	0,17	0,17	-	0,17
23-091-012-00186-002	101000	S	5,45	0,06	0,06	-	0,06

APELLIDOS Y NOMBRE / RAZÓN SOCIAL **NIF** **EXPEDIENTE**
 JAENES GALLEGO FRANCISCA 26002608G 6058489

Resumen de superficies**SUPERFICIE (Hectáreas)**

GRUPO **Declarada** **Determinada** **Resuelta**
 OLIVAR 2,88 2,88 2,88

<u>REFERENCIA SIGPAC</u>	<u>CULTIVO</u>	<u>SEC_REG</u>	<u>SUPERFICIE (Hectáreas)</u>				
			<u>Pendiente</u>	<u>Declarada</u>	<u>Ecológica</u>	<u>Control C.</u>	<u>Determinada</u>
			<u>Media</u>				
23-093-005-00045-001	101000	S	49,63	0,56	0,56	-	0,56
23-093-005-00420-003	101000	S	38,78	0,01	0,01	-	0,01
23-093-005-00425-003	101000	S	42,14	0,52	0,52	-	0,52
23-093-007-00422-001	101000	S	18,51	0,35	0,35	-	0,35
23-093-014-00249-002	101000	S	18,36	0,56	0,56	-	0,56
23-093-014-00260-001	101000	S	31,39	0,82	0,82	-	0,82
23-093-014-00261-001	101000	S	27,05	0,06	0,06	-	0,06

APELLIDOS Y NOMBRE / RAZÓN SOCIAL **NIF** **EXPEDIENTE**
 JIMENEZ MACHADO RAMON 52147580W 6100505

Resumen de superficies**SUPERFICIE (Hectáreas)**

GRUPO **Declarada** **Determinada** **Resuelta**
 OLIVAR 6,39 6,39 6,39

<u>REFERENCIA SIGPAC</u>	<u>CULTIVO</u>	<u>SEC_REG</u>	<u>SUPERFICIE (Hectáreas)</u>				
			<u>Pendiente</u>	<u>Declarada</u>	<u>Ecológica</u>	<u>Control C.</u>	<u>Determinada</u>
			<u>Media</u>				
23-037-008-00025-002	101000	S	3,41	6,39	6,39	-	6,39

APELLIDOS Y NOMBRE / RAZÓN SOCIAL **NIF** **EXPEDIENTE**
 JIMENEZ OZAEZ ANTONIO JOSE 77353302R 6058190

Resumen de superficies**SUPERFICIE (Hectáreas)**

GRUPO **Declarada** **Determinada** **Resuelta**
 OLIVAR 2,12 2,12 2,12

<u>REFERENCIA SIGPAC</u>	<u>CULTIVO</u>	<u>SEC_REG</u>	<u>SUPERFICIE (Hectáreas)</u>				
			<u>Pendiente</u>	<u>Declarada</u>	<u>Ecológica</u>	<u>Control C.</u>	<u>Determinada</u>
			<u>Media</u>				
23-018-014-00183-001	101000	S	40,66	0,35	0,35	-	0,35
23-018-014-00335-001	101000	S	32,33	0,77	0,77	-	0,77
23-018-014-00336-001	101000	S	44,12	1,00	1,00	-	1,00

APELLIDOS Y NOMBRE / RAZÓN SOCIAL **NIF** **EXPEDIENTE**
 LOPEZ HERREROS IGNACIO 26442620A 6005332

Resumen de superficies

SUPERFICIE (Hectáreas)

GRUPO **Declarada** **Determinada** **Resuelta**
 OLIVAR 1,74 1,74 1,74

<u>REFERENCIA SIGPAC</u>	<u>CULTIVO</u>	<u>SEC_REG</u>	<u>Pendiente</u>		<u>SUPERFICIE (Hectáreas)</u>		
			<u>Media</u>	<u>Declarada</u>	<u>Ecológica</u>	<u>Control C.</u>	<u>Determinada</u>
23-091-012-00035-001	101000	S	8,59	0,30	0,30	-	0,30
23-091-011-00256-001	101000	S	3,72	0,52	0,52	-	0,52
23-091-011-00277-001	101000	S	3,59	0,51	0,51	-	0,51
23-091-012-00188-001	101000	S	6,00	0,41	0,41	-	0,41

APELLIDOS Y NOMBRE / RAZÓN SOCIAL **NIF** **EXPEDIENTE**
 LOPEZ PEREZ ANDRES FELIPE 75055356P 6063700

Resumen de superficies

SUPERFICIE (Hectáreas)

GRUPO **Declarada** **Determinada** **Resuelta**
 OLIVAR 6,93 6,93 6,93

<u>REFERENCIA SIGPAC</u>	<u>CULTIVO</u>	<u>SEC_REG</u>	<u>Pendiente</u>		<u>SUPERFICIE (Hectáreas)</u>		
			<u>Media</u>	<u>Declarada</u>	<u>Ecológica</u>	<u>Control C.</u>	<u>Determinada</u>
23-097-019-00120-001	101000	S	36,29	2,40	2,40	-	2,40
23-097-019-00124-001	101000	S	22,82	0,46	0,46	-	0,46
23-097-019-00158-003	101000	S	30,53	0,94	1,02	-	0,94
23-097-022-00774-001	101000	S	34,17	1,03	1,06	-	1,03
23-097-022-00776-002	101000	S	32,15	0,48	0,48	-	0,48
23-097-022-00781-001	101000	S	31,74	0,34	0,34	-	0,34
23-097-022-00782-001	101000	S	24,59	0,09	0,09	-	0,09
23-097-022-00783-002	101000	S	40,69	1,19	1,19	-	1,19

APELLIDOS Y NOMBRE / RAZÓN SOCIAL **NIF** **EXPEDIENTE**
 MELERO GARCIA JOSE CARLOS 44379283R 6016047

Resumen de superficies

SUPERFICIE (Hectáreas)

GRUPO **Declarada** **Determinada** **Resuelta**
 OLIVAR 4,73 4,73 4,73

<u>REFERENCIA SIGPAC</u>	<u>CULTIVO</u>	<u>SEC_REG</u>	<u>Pendiente</u>		<u>SUPERFICIE (Hectáreas)</u>		
			<u>Media</u>	<u>Declarada</u>	<u>Ecológica</u>	<u>Control C.</u>	<u>Determinada</u>
23-101-005-00088-001	101000	S	8,54	1,26	1,26	-	1,26
23-101-011-00685-003	101000	S	18,05	0,01	0,01	-	0,01
23-101-011-00687-001	101000	S	23,07	0,01	0,01	-	0,01
23-101-011-00688-001	101000	S	21,76	0,85	0,85	-	0,85
23-101-012-00182-001	101000	S	48,71	0,34	0,34	-	0,34
23-101-012-00183-001	101000	S	42,74	0,19	0,19	-	0,19
23-101-012-00186-001	101000	S	42,80	0,01	0,01	-	0,01
23-101-005-00089-001	101000	S	5,32	0,29	0,29	-	0,29
23-101-005-00104-002	101000	S	6,47	0,28	0,28	-	0,28
23-101-007-00026-001	101000	S	4,63	1,49	1,49	-	1,49

APELLIDOS Y NOMBRE / RAZÓN SOCIAL **NIF** **EXPEDIENTE**
 MORALES LIMON FELIX 05847330V 6072782

Resumen de superficies

SUPERFICIE (Hectáreas)

GRUPO **Declarada** **Determinada** **Resuelta**
 HERBÁCEOS 12,00 12,00 12,00

<u>REFERENCIA SIGPAC</u>	<u>CULTIVO</u>	<u>SEC_REG</u>	<u>Pendiente</u>		<u>SUPERFICIE (Hectáreas)</u>		
			<u>Media</u>	<u>Declarada</u>	<u>Ecológica</u>	<u>Control C.</u>	<u>Determinada</u>
23-005-032-00064-004	1000	S		12,00	12,00	-	12,00

APELLIDOS Y NOMBRE / RAZÓN SOCIAL **NIF** **EXPEDIENTE**
 PARRA MARTINEZ SABAS ANASTASIO 26405085G 6050666

Resumen de superficies

GRUPO	SUPERFICIE (Hectáreas)		
	Declarada	Determinada	Resuelta
OLIVAR	1,28	1,28	1,28

REFERENCIA SIGPAC	CULTIVO	SEC_REG	Pendiente	SUPERFICIE (Hectáreas)			
			Media	Declarada	Ecológica	Control C.	Determinada
23-028-005-00240-001	101000	S	11,12	1,28	1,28	-	1,28

APELLIDOS Y NOMBRE / RAZÓN SOCIAL **NIF** **EXPEDIENTE**
 PATIÑO MOYA JOSE 75061309G 6035199

Resumen de superficies

GRUPO	SUPERFICIE (Hectáreas)		
	Declarada	Determinada	Resuelta
HERBÁCEOS	10,92	10,92	10,92

REFERENCIA SIGPAC	CULTIVO	SEC_REG	Pendiente	SUPERFICIE (Hectáreas)			
			Media	Declarada	Ecológica	Control C.	Determinada
23-078-012-00091-001	5000	S		0,58	0,58	-	0,58
23-078-012-00193-002	5000	R		0,98	0,98	-	0,98
23-078-012-00258-002	5000	R		0,02	0,02	-	0,02
23-078-012-00281-001	5000	R		0,07	0,07	-	0,07
23-078-012-00346-001	5000	R		0,40	0,40	-	0,40
23-078-012-00363-002	5000	R		0,17	0,17	-	0,17
23-078-012-00384-001	5000	R		0,75	0,75	-	0,75
23-078-012-00466-001	5000	R		0,26	0,26	-	0,26
23-078-012-00470-001	52000	R		0,59	0,59	-	0,59
23-078-012-00506-001	52000	R		0,41	0,41	-	0,41
23-078-012-00507-001	5000	R		0,21	0,21	-	0,21
23-078-012-00524-001	5000	R		0,33	0,33	-	0,33
23-078-012-00771-001	5000	R		0,48	0,48	-	0,48
23-078-012-00782-001	5000	R		0,77	0,77	-	0,77
23-078-012-00782-002	5000	R		0,95	0,95	-	0,95
23-078-013-00660-001	5000	S		0,20	0,20	-	0,20
23-078-013-00770-001	5000	S		0,52	0,55	-	0,52
23-078-014-00110-002	5000	R		0,17	0,17	-	0,17
23-078-014-00110-003	5000	R		0,31	0,31	-	0,31
23-078-014-00115-001	5000	R		0,15	0,15	-	0,15
23-078-014-00125-003	5000	R		0,49	0,49	-	0,49
23-078-014-00276-001	5000	R		0,16	0,16	-	0,16
23-078-014-00277-001	5000	R		0,17	0,17	-	0,17
23-078-014-00279-002	5000	R		0,45	0,45	-	0,45
23-078-014-00315-001	5000	R		0,72	0,72	-	0,72
23-078-014-00337-001	5000	R		0,30	0,30	-	0,30
23-078-014-00514-001	5000	R		0,31	0,31	-	0,31



APellidos y nombre / Razón social **NIF** **Expediente**
 RAMIREZ MARTINEZ JUAN DANIEL 26006856C 6034711

Resumen de superficies

SUPERFICIE (Hectáreas)

GRUPO **Declarada** **Determinada** **Resuelta**
 OLIVAR 28,02 28,02 28,02

REFERENCIA SIGPAC	CULTIVO	SEC_REG	SUPERFICIE (Hectáreas)		SUPERFICIE (Hectáreas)		
			Pendiente	Declarada	Declarada	Ecológica	Control C.
			Media				
23-901-021-00062-001	101000	S	53,11	0,08	0,08	-	0,08
23-901-021-00062-002	101000	S	47,40	0,59	0,59	-	0,59
23-901-021-00062-003	101000	S	52,62	0,01	0,01	-	0,01
23-901-021-00062-004	101000	S	36,37	0,03	0,03	-	0,03
23-901-021-00072-001	101000	S	29,29	0,23	0,23	-	0,23
23-901-021-00073-001	101000	S	29,92	0,69	0,69	-	0,69
23-901-021-00095-002	101000	S	25,50	6,88	6,88	-	6,88
23-901-021-00096-001	101000	S	26,20	2,62	2,62	-	2,62
23-901-021-00097-008	101000	S	21,70	0,44	0,44	-	0,44
23-901-021-00097-009	101000	S	29,45	13,56	13,56	-	13,56
23-901-021-00097-014	101000	S	29,11	0,01	0,01	-	0,01
23-901-021-00097-015	101000	S	21,66	0,03	0,03	-	0,03
23-901-021-00099-001	101000	S	48,92	0,38	0,38	-	0,38
23-901-021-00100-001	101000	S	55,82	0,38	0,38	-	0,38
23-901-021-00101-001	101000	S	55,88	0,38	0,38	-	0,38
23-901-021-00105-001	101000	S	33,52	0,02	0,02	-	0,02
23-901-021-00106-002	101000	S	31,61	0,17	0,17	-	0,17
23-901-021-00106-004	101000	S	37,42	0,01	0,01	-	0,01
23-901-021-00106-005	101000	S	29,37	0,02	0,02	-	0,02
23-901-021-00106-006	101000	S	15,42	0,03	0,03	-	0,03
23-901-021-00127-002	101000	S	20,87	0,03	0,03	-	0,03
23-901-021-00130-001	101000	S	25,85	1,37	1,37	-	1,37
23-901-021-00130-003	101000	S	17,11	0,02	0,02	-	0,02
23-901-021-00130-004	101000	S	25,31	0,02	0,02	-	0,02
23-901-021-00220-011	101000	S	33,36	0,01	0,01	-	0,01
23-901-021-00250-003	101000	S	23,42	0,01	0,01	-	0,01

APellidos y nombre / Razón social **NIF** **Expediente**
 RODRIGUEZ NIÑO AMPARO 43081791P 6021923

Resumen de superficies

SUPERFICIE (Hectáreas)

GRUPO **Declarada** **Determinada** **Resuelta**
 OLIVAR 1,12 1,12 1,12

REFERENCIA SIGPAC	CULTIVO	SEC_REG	SUPERFICIE (Hectáreas)		SUPERFICIE (Hectáreas)		
			Pendiente	Declarada	Declarada	Ecológica	Control C.
			Media				
23-101-008-00218-001	101000	S	25,16	0,35	0,35	-	0,35
23-101-008-00219-001	101000	S	29,22	0,31	0,31	-	0,31
23-101-008-00300-002	101000	S	33,32	0,46	0,46	-	0,46

APellidos y nombre / Razón social **NIF** **Expediente**
 RODRIGUEZ NIÑO ISIDRO 75066569C 6021924

Resumen de superficies

SUPERFICIE (Hectáreas)

GRUPO **Declarada** **Determinada** **Resuelta**
 OLIVAR 1,94 1,94 1,94

REFERENCIA SIGPAC	CULTIVO	SEC_REG	SUPERFICIE (Hectáreas)		SUPERFICIE (Hectáreas)		
			Pendiente	Declarada	Declarada	Ecológica	Control C.
			Media				
23-101-007-00342-003	101000	S	33,61	0,39	0,39	-	0,39
23-101-008-00324-001	101000	S	26,00	0,06	0,06	-	0,06
23-101-008-00325-001	101000	S	22,95	0,06	0,06	-	0,06
23-101-008-00351-002	101000	S	23,58	0,21	0,21	-	0,21
23-101-008-00374-001	101000	S	35,16	0,34	0,34	-	0,34
23-101-008-00375-001	101000	S	29,03	0,32	0,32	-	0,32
23-101-008-00465-002	101000	S	24,85	0,56	0,56	-	0,56

APellidos y nombre / Razón social **NIF** **Expediente**
 RODRIGUEZ NIÑO MARIA JOSE 75067660F 6021925

Resumen de superficies

SUPERFICIE (Hectáreas)

GRUPO **Declarada** **Determinada** **Resuelta**
 OLIVAR 1,59 1,59 1,59

REFERENCIA SIGPAC	CULTIVO	SEC_REG	Pendiente		SUPERFICIE (Hectáreas)			
			Media	Declarada	Ecológica	Control C.	Determinada	
23-091-003-00276-002	101000	S	11,36	0,62	0,62	-	0,62	
23-091-003-00283-001	101000	S	9,09	0,40	0,40	-	0,40	
23-101-008-00146-002	101000	S	29,12	0,35	0,35	-	0,35	
23-101-008-00173-001	101000	S	22,96	0,22	0,22	-	0,22	

APellidos y nombre / Razón social **NIF** **Expediente**
 ROMERO MUÑOZ SEBASTIAN 26464023Q 6071560

Resumen de superficies

SUPERFICIE (Hectáreas)

GRUPO **Declarada** **Determinada** **Resuelta**
 OLIVAR 7,89 7,89 7,89

REFERENCIA SIGPAC	CULTIVO	SEC_REG	Pendiente		SUPERFICIE (Hectáreas)			
			Media	Declarada	Ecológica	Control C.	Determinada	
23-042-001-00178-001	101000	S	42,13	0,12	0,12	-	0,12	
23-042-001-00179-001	101000	S	34,51	0,09	0,09	-	0,09	
23-042-001-00461-004	101000	S	32,86	0,08	0,08	-	0,08	
23-042-001-09121-003	101000	S	17,79	0,05	0,05	-	0,05	
23-042-001-09121-008	101000	S	20,22	0,03	0,03	-	0,03	
23-042-002-00435-001	101000	S	19,08	0,50	0,50	-	0,50	
23-042-002-00436-001	101000	S	23,22	0,21	0,21	-	0,21	
23-042-002-00686-003	101000	S	24,06	0,06	0,06	-	0,06	
23-042-002-09121-002	101000	S	13,28	0,04	0,04	-	0,04	
23-042-002-09121-012	101000	S	11,77	0,06	0,06	-	0,06	
23-045-004-00307-002	101000	S	15,46	0,10	0,10	-	0,10	
23-045-004-00329-003	101000	S	41,01	0,01	0,01	-	0,01	
23-045-004-00329-004	101000	S	18,89	0,01	0,01	-	0,01	
23-045-004-00469-001	101000	S	16,09	0,46	0,46	-	0,46	
23-045-004-00528-001	101000	S	9,29	0,19	0,19	-	0,19	
23-045-004-09119-003	101000	S	8,01	0,05	0,05	-	0,05	
23-045-004-00275-001	101000	S	3,29	0,92	0,92	-	0,92	
23-045-004-00276-001	101000	S	4,56	0,20	0,20	-	0,20	
23-045-004-00301-002	101000	S	4,15	2,13	2,13	-	2,13	
23-045-004-00304-001	101000	S	7,98	0,41	0,41	-	0,41	
23-045-004-00479-001	101000	S	3,44	0,22	0,22	-	0,22	
23-045-004-00495-001	101000	S	6,77	0,22	0,22	-	0,22	
23-045-004-00496-001	101000	S	4,90	0,31	0,31	-	0,31	
23-045-004-00559-001	101000	S	3,36	0,36	0,36	-	0,36	
23-045-004-00619-002	101000	S	5,09	0,11	0,11	-	0,11	
23-045-005-00145-002	101000	S	6,76	0,95	0,95	-	0,95	

APellidos y nombre / Razón social **NIF** **Expediente**
 RUANO SABALETE JOSE 25956213T 6034376

Resumen de superficies

SUPERFICIE (Hectáreas)

GRUPO **Declarada** **Determinada** **Resuelta**
 OLIVAR 1,86 1,86 1,86

REFERENCIA SIGPAC	CULTIVO	SEC_REG	Pendiente		SUPERFICIE (Hectáreas)			
			Media	Declarada	Ecológica	Control C.	Determinada	
23-040-001-00409-002	101000	R	13,23	0,02	0,02	-	0,02	
23-040-001-00411-002	101000	R	18,83	0,57	0,57	-	0,57	
23-040-001-00412-002	101000	R	16,75	0,35	0,35	-	0,35	
23-040-003-00138-001	101000	S	18,51	0,28	0,28	-	0,28	
23-040-004-00293-003	101000	S	25,75	0,64	0,64	-	0,64	

APELLIDOS Y NOMBRE / RAZÓN SOCIAL

SALFHARAT AGROPECUARIA S.L.

NIF

B23528524

EXPEDIENTE

6075067

Resumen de superficies**SUPERFICIE (Hectáreas)**

<u>GRUPO</u>	<u>Declarada</u>	<u>Determinada</u>	<u>Resuelta</u>
OLIVAR	73,69	73,69	73,69

<u>REFERENCIA SIGPAC</u>	<u>CULTIVO</u>	<u>SEC_REG</u>	<u>Pendiente</u>		<u>SUPERFICIE (Hectáreas)</u>			
			<u>Media</u>	<u>Declarada</u>	<u>Ecológica</u>	<u>Control C.</u>	<u>Determinada</u>	
23-072-003-00086-002	101000	S	13,64	0,86	0,86	-	0,86	
23-072-003-00093-002	101000	S	10,78	0,48	0,48	-	0,48	
23-072-003-00246-001	101000	S	8,39	7,16	7,16	-	7,16	
23-072-004-00116-001	101000	S	24,44	1,58	1,58	-	1,58	
23-072-004-00224-006	101000	S	24,54	3,58	3,58	-	3,58	
23-072-004-00938-005	101000	S	10,46	27,04	27,04	-	27,04	
23-072-004-00938-010	101000	S	30,06	0,18	0,18	-	0,18	
23-072-004-00938-011	101000	S	18,42	0,15	0,15	-	0,15	
23-072-004-00938-013	101000	S	34,82	0,48	0,48	-	0,48	
23-072-004-00938-014	101000	S	41,97	0,58	0,58	-	0,58	
23-072-004-00938-015	101000	S	27,16	0,23	0,23	-	0,23	
23-072-004-00938-016	101000	S	23,38	0,10	0,10	-	0,10	
23-072-004-00940-019	101000	S	26,39	1,91	1,91	-	1,91	
23-072-007-00370-001	101000	S	14,21	0,17	0,17	-	0,17	
23-072-007-00484-001	101000	S	10,17	0,54	0,54	-	0,54	
23-072-007-00573-002	101000	S	8,27	0,77	0,77	-	0,77	
23-072-007-00574-001	101000	S	10,75	0,50	0,50	-	0,50	
23-072-007-00590-001	101000	S	10,71	0,39	0,39	-	0,39	
23-072-007-01010-002	101000	S	12,09	0,30	0,30	-	0,30	
23-072-003-00245-001	101000	S	7,54	20,84	20,84	-	20,84	
23-072-007-00362-001	101000	S	5,30	0,23	0,23	-	0,23	
23-072-007-00363-001	101000	S	7,40	0,49	0,49	-	0,49	
23-072-007-00597-001	101000	S	5,64	0,33	0,33	-	0,33	
23-072-007-00603-001	101000	S	5,99	3,43	3,43	-	3,43	
23-072-007-00622-003	101000	S	7,80	1,24	1,24	-	1,24	
23-072-007-00625-001	101000	S	7,64	0,13	0,13	-	0,13	



APellidos y nombre / Razón social

TEBA COZAR MARIA DE LA VILLA

NIF

25955077Z

EXPEDIENTE

6006223

Resumen de superficies**SUPERFICIE (Hectáreas)**

GRUPO	Declarada	Determinada	Resuelta
OLIVAR	10,85	10,85	10,85

REFERENCIA SIGPAC	CULTIVO	SEC_REG	SUPERFICIE (Hectáreas)				
			Pendiente Media	Declarada	Ecológica	Control C. Determinada	
23-060-006-00039-002	101000	S	33,80	0,02	0,02	-	0,02
23-060-006-00043-001	101000	S	18,81	0,70	0,70	-	0,70
23-060-006-00044-001	101000	S	14,57	1,10	1,10	-	1,10
23-060-006-00200-002	101000	S	10,51	0,01	0,01	-	0,01
23-060-006-00200-003	101000	S	9,91	0,08	0,08	-	0,08
23-060-006-00200-004	101000	S	9,11	1,57	1,57	-	1,57
23-060-006-00200-008	101000	S	11,98	0,01	0,01	-	0,01
23-060-006-00201-001	101000	S	8,19	1,31	1,31	-	1,31
23-060-006-00215-001	101000	S	14,58	0,01	0,01	-	0,01
23-060-016-00025-001	101000	S	12,97	1,13	1,13	-	1,13
23-060-051-00398-002	101000	S	8,11	0,14	0,14	-	0,14
23-060-051-00416-001	101000	S	10,52	0,86	0,86	-	0,86
23-060-051-00419-001	101000	S	9,32	0,97	0,97	-	0,97
23-060-058-00093-002	101000	S	10,39	0,09	0,09	-	0,09
23-060-058-00136-002	101000	S	8,77	0,33	0,33	-	0,33
23-060-084-00034-001	101000	S	9,49	0,38	0,38	-	0,38
23-060-006-00045-001	101000	S	7,70	0,01	0,01	-	0,01
23-060-006-00198-001	101000	S	6,33	0,01	0,01	-	0,01
23-060-006-00198-002	101000	S	4,06	0,03	0,03	-	0,03
23-060-006-00200-006	101000	S	6,79	0,01	0,01	-	0,01
23-060-006-00213-001	101000	S	5,43	0,36	0,36	-	0,36
23-060-051-00173-002	101000	S	3,98	0,01	0,01	-	0,01
23-060-051-00173-003	101000	S	4,43	0,01	0,01	-	0,01
23-060-051-00174-001	101000	S	6,49	0,63	0,63	-	0,63
23-060-058-00092-001	101000	S	7,92	1,07	1,07	-	1,07

APellidos y nombre / Razón social

TEJERO MESA FERMIN

NIF

25950553K

EXPEDIENTE

6029461

Resumen de superficies**SUPERFICIE (Hectáreas)**

GRUPO	Declarada	Determinada	Resuelta
OLIVAR	5,63	5,63	5,63

REFERENCIA SIGPAC	CULTIVO	SEC_REG	SUPERFICIE (Hectáreas)				
			Pendiente Media	Declarada	Ecológica	Control C. Determinada	
23-003-045-00067-001	101000	S	15,82	1,15	1,15	-	1,15
23-003-045-00083-003	101000	S	14,55	1,45	1,45	-	1,45
23-003-045-00083-007	101000	S	18,14	0,08	0,08	-	0,08
23-003-045-00084-001	101000	S	9,88	0,37	0,37	-	0,37
23-003-045-00084-002	101000	S	9,05	0,07	0,07	-	0,07
23-003-045-00085-001	101000	S	10,86	0,06	0,06	-	0,06
23-003-045-00085-003	101000	S	15,19	0,06	0,06	-	0,06
23-003-019-00010-002	101000	S	6,89	2,39	2,39	-	2,39



APELLIDOS Y NOMBRE / RAZÓN SOCIAL **NIF** **EXPEDIENTE**
 TEJERO MESA FRANCISCO SEGUNDO 25960815W 6083911

Resumen de superficies

SUPERFICIE (Hectáreas)

GRUPO **Declarada** **Determinada** **Resuelta**
 OLIVAR 4,38 4,38 4,38

REFERENCIA SIGPAC	CULTIVO	SEC_REG	SUPERFICIE (Hectáreas)			
			Pendiente Media	Declarada	Ecológica	Control C. Determinada
23-003-045-00083-003	101000	S	14,55	1,44	1,44	- 1,44
23-003-045-00084-001	101000	S	9,88	0,37	0,37	- 0,37
23-003-045-00084-002	101000	S	9,05	0,07	0,07	- 0,07
23-003-045-00085-001	101000	S	10,86	0,06	0,06	- 0,06
23-003-045-00085-003	101000	S	15,19	0,06	0,06	- 0,06
23-003-019-00010-002	101000	S	6,89	2,38	2,38	- 2,38

APELLIDOS Y NOMBRE / RAZÓN SOCIAL **NIF** **EXPEDIENTE**
 TEJERO MESA INMACULADA 25984383H 6029462

Resumen de superficies

SUPERFICIE (Hectáreas)

GRUPO **Declarada** **Determinada** **Resuelta**
 OLIVAR 4,86 4,86 4,86

REFERENCIA SIGPAC	CULTIVO	SEC_REG	SUPERFICIE (Hectáreas)			
			Pendiente Media	Declarada	Ecológica	Control C. Determinada
23-003-033-00372-001	101000	S	9,05	0,79	0,79	- 0,79
23-003-045-00083-003	101000	S	14,55	1,44	1,44	- 1,44
23-003-045-00084-002	101000	S	9,05	0,07	0,07	- 0,07
23-003-045-00085-001	101000	S	10,86	0,06	0,06	- 0,06
23-003-045-00085-003	101000	S	15,19	0,06	0,06	- 0,06
23-003-015-00095-001	101000	R	2,95	2,44	2,44	- 2,44

APELLIDOS Y NOMBRE / RAZÓN SOCIAL **NIF** **EXPEDIENTE**
 TORRENTE NAVARRETE MARIA DE LOS 75093994Y 6068288

Resumen de superficies

SUPERFICIE (Hectáreas)

GRUPO **Declarada** **Determinada** **Resuelta**
 OLIVAR 23,95 23,95 23,95

REFERENCIA SIGPAC	CULTIVO	SEC_REG	SUPERFICIE (Hectáreas)			
			Pendiente Media	Declarada	Ecológica	Control C. Determinada
23-073-022-00370-001	101000	S	36,03	3,08	3,08	- 3,08
23-073-023-00216-002	101000	S	29,64	0,69	0,69	- 0,69
23-073-023-00219-003	101000	S	21,71	5,81	5,81	- 5,81
23-073-023-00220-004	101000	S	34,76	2,43	2,43	- 2,43
23-073-023-00225-001	101000	S	36,04	1,11	1,11	- 1,11
23-073-023-00262-002	101000	S	22,23	0,97	0,97	- 0,97
23-073-023-00263-001	101000	S	28,46	1,73	1,73	- 1,73
23-073-023-00322-001	101000	S	18,08	1,01	1,01	- 1,01
23-073-023-00324-002	101000	S	23,17	1,67	1,67	- 1,67
23-073-023-00325-001	101000	S	25,49	0,24	0,24	- 0,24
23-073-023-00333-001	101000	S	16,26	1,36	1,36	- 1,36
23-073-023-00496-001	101000	S	25,57	1,24	1,24	- 1,24
23-073-023-00505-002	101000	S	32,11	0,75	0,75	- 0,75
23-073-023-00853-002	101000	S	31,53	0,87	0,87	- 0,87
23-073-024-00239-002	101000	S	25,13	0,99	0,99	- 0,99



APELLIDOS Y NOMBRE / RAZÓN SOCIAL **NIF** **EXPEDIENTE**
 TORRES BUSTOS MARIA DOLORES 75000783Z 6027943

Resumen de superficiesSUPERFICIE (Hectáreas)

GRUPO Declarada Determinada Resuelta
 OLIVAR 3,25 3,25 3,25

<u>REFERENCIA SIGPAC</u>	<u>CULTIVO</u>	<u>SEC_REG</u>	<u>Pendiente</u>		<u>SUPERFICIE (Hectáreas)</u>			
			<u>Media</u>	<u>Declarada</u>	<u>Ecológica</u>	<u>Control C.</u>	<u>Determinada</u>	
18-047-015-00625-002	101000	S	19,73	1,01	1,01	-	1,01	
23-045-004-00275-001	101000	R	3,29	0,92	0,92	-	0,92	
23-045-004-00276-001	101000	R	4,56	0,20	0,20	-	0,20	
23-045-004-00301-002	101000	R	4,15	1,12	1,12	-	1,12	

APELLIDOS Y NOMBRE / RAZÓN SOCIAL **NIF** **EXPEDIENTE**
 TORRES NIETO MARIA DOLORES 25998565D 6058830

Resumen de superficiesSUPERFICIE (Hectáreas)

GRUPO Declarada Determinada Resuelta
 OLIVAR 1,11 1,11 1,11

<u>REFERENCIA SIGPAC</u>	<u>CULTIVO</u>	<u>SEC_REG</u>	<u>Pendiente</u>		<u>SUPERFICIE (Hectáreas)</u>			
			<u>Media</u>	<u>Declarada</u>	<u>Ecológica</u>	<u>Control C.</u>	<u>Determinada</u>	
23-093-007-00317-001	101000	S	38,75	1,11	1,11	-	1,11	

APELLIDOS Y NOMBRE / RAZÓN SOCIAL **NIF** **EXPEDIENTE**
 VALVERDE ALCALA VENTURA 26449948V 6064147

Resumen de superficiesSUPERFICIE (Hectáreas)

GRUPO Declarada Determinada Resuelta
 OLIVAR 23,15 23,15 23,15

<u>REFERENCIA SIGPAC</u>	<u>CULTIVO</u>	<u>SEC_REG</u>	<u>Pendiente</u>		<u>SUPERFICIE (Hectáreas)</u>			
			<u>Media</u>	<u>Declarada</u>	<u>Ecológica</u>	<u>Control C.</u>	<u>Determinada</u>	
23-073-024-00150-008	101000	S	2,10	16,51	16,51	-	16,51	
23-073-024-00248-006	101000	S	2,25	0,00	0,12	-	0,00	
23-073-024-00248-008	101000	S	1,85	6,64	6,64	-	6,64	



MALAGA**APELLIDOS Y NOMBRE / RAZÓN SOCIAL NIF EXPEDIENTE**

AGUILAR CAMPOS ANDRES 77458679S 7016857

Resumen de superficies**SUPERFICIE (Hectáreas)**

<u>GRUPO</u>	<u>Declarada</u>	<u>Determinada</u>	<u>Resuelta</u>
OLIVAR	1,03	1,03	1,03

<u>REFERENCIA SIGPAC</u>	<u>CULTIVO</u>	<u>SEC_REG</u>	<u>SUPERFICIE (Hectáreas)</u>				
			<u>Pendiente</u>	<u>Declarada</u>	<u>Ecológica</u>	<u>Control C.</u>	<u>Determinada</u>
			<u>Media</u>				
29-013-005-00068-001	101000	S	19,99	1,03	1,03	-	1,03

APELLIDOS Y NOMBRE / RAZÓN SOCIAL NIF EXPEDIENTE

AGUILAR GIL DOLORES 31813444M 7014936

Resumen de superficies**SUPERFICIE (Hectáreas)**

<u>GRUPO</u>	<u>Declarada</u>	<u>Determinada</u>	<u>Resuelta</u>
ALFALFA	4,00	4,00	4,00

<u>REFERENCIA SIGPAC</u>	<u>CULTIVO</u>	<u>SEC_REG</u>	<u>SUPERFICIE (Hectáreas)</u>				
			<u>Pendiente</u>	<u>Declarada</u>	<u>Ecológica</u>	<u>Control C.</u>	<u>Determinada</u>
			<u>Media</u>				
11-021-018-00156-003	61000	R		4,00	4,00	-	4,00

APELLIDOS Y NOMBRE / RAZÓN SOCIAL NIF EXPEDIENTE

ALARCON ALARCON JOSE JESUS 27383453K 7014090

Resumen de superficies**SUPERFICIE (Hectáreas)**

<u>GRUPO</u>	<u>Declarada</u>	<u>Determinada</u>	<u>Resuelta</u>
OLIVAR	4,41	4,41	4,41

<u>REFERENCIA SIGPAC</u>	<u>CULTIVO</u>	<u>SEC_REG</u>	<u>SUPERFICIE (Hectáreas)</u>				
			<u>Pendiente</u>	<u>Declarada</u>	<u>Ecológica</u>	<u>Control C.</u>	<u>Determinada</u>
			<u>Media</u>				
29-013-010-00123-002	101000	S	21,49	4,41	4,41	-	4,41

APELLIDOS Y NOMBRE / RAZÓN SOCIAL NIF EXPEDIENTE

ALCARAZ CAÑELLAS JOSE 45206317R 7008815

Resumen de superficies**SUPERFICIE (Hectáreas)**

<u>GRUPO</u>	<u>Declarada</u>	<u>Determinada</u>	<u>Resuelta</u>
CÍTRICOS	5,38	5,38	5,38

<u>REFERENCIA SIGPAC</u>	<u>CULTIVO</u>	<u>SEC_REG</u>	<u>SUPERFICIE (Hectáreas)</u>				
			<u>Pendiente</u>	<u>Declarada</u>	<u>Ecológica</u>	<u>Control C.</u>	<u>Determinada</u>
			<u>Media</u>				
29-038-002-00492-001	207000	R		1,00	1,00	-	1,00
29-038-008-00026-002	207000	R		0,39	0,39	-	0,39
29-038-008-00028-002	207000	R		2,48	2,48	-	2,48
29-038-008-00028-004	207000	R		1,00	1,00	-	1,00
29-038-008-00028-005	207000	R		0,51	0,51	-	0,51

APELLIDOS Y NOMBRE / RAZÓN SOCIAL NIF EXPEDIENTE

ARENAS DUEÑAS ANDRES 24822660W 7023139

Resumen de superficies**SUPERFICIE (Hectáreas)**

<u>GRUPO</u>	<u>Declarada</u>	<u>Determinada</u>	<u>Resuelta</u>
OLIVAR	3,25	3,25	3,25

<u>REFERENCIA SIGPAC</u>	<u>CULTIVO</u>	<u>SEC_REG</u>	<u>SUPERFICIE (Hectáreas)</u>				
			<u>Pendiente</u>	<u>Declarada</u>	<u>Ecológica</u>	<u>Control C.</u>	<u>Determinada</u>
			<u>Media</u>				
29-018-017-00076-001	101000	S	18,50	0,58	0,58	-	0,58
29-018-017-00076-003	101000	S	22,59	0,10	0,10	-	0,10
29-018-017-00077-002	101000	S	25,42	2,57	2,57	-	2,57

APELLIDOS Y NOMBRE / RAZÓN SOCIAL **NIF** **EXPEDIENTE**
 ARIAS TRUJILLO JOSE ANTONIO 74840939C 7016863

Resumen de superficiesSUPERFICIE (Hectáreas)

GRUPO Declarada Determinada Resuelta
 OLIVAR 5,83 5,83 5,83

<u>REFERENCIA SIGPAC</u>	<u>CULTIVO</u>	<u>SEC_REG</u>	<u>Pendiente</u>		<u>SUPERFICIE (Hectáreas)</u>			
			<u>Media</u>	<u>Declarada</u>	<u>Ecológica</u>	<u>Control C.</u>	<u>Determinada</u>	
29-013-006-00218-001	101000	S	21,37	0,49	0,49	-	0,49	
29-013-006-00223-001	101000	S	20,15	1,29	1,29	-	1,29	
29-013-006-00223-002	101000	S	9,25	0,01	0,01	-	0,01	
29-013-006-00223-003	101000	S	20,69	0,02	0,02	-	0,02	
29-013-010-00155-001	101000	S	23,84	1,12	1,12	-	1,12	
29-013-010-00191-001	101000	S	29,41	2,90	2,90	-	2,90	

APELLIDOS Y NOMBRE / RAZÓN SOCIAL **NIF** **EXPEDIENTE**
 ARJONA RUBIO MIGUEL BALTASAR 25551514D 7005646

Resumen de superficiesSUPERFICIE (Hectáreas)

GRUPO Declarada Determinada Resuelta
 OLIVAR 1,17 1,17 1,17

<u>REFERENCIA SIGPAC</u>	<u>CULTIVO</u>	<u>SEC_REG</u>	<u>Pendiente</u>		<u>SUPERFICIE (Hectáreas)</u>			
			<u>Media</u>	<u>Declarada</u>	<u>Ecológica</u>	<u>Control C.</u>	<u>Determinada</u>	
29-013-009-00011-001	101000	S	16,83	1,17	1,17	-	1,17	

APELLIDOS Y NOMBRE / RAZÓN SOCIAL **NIF** **EXPEDIENTE**
 BARRERA ALTAR FERNANDO 31558551K 7008817

Resumen de superficiesSUPERFICIE (Hectáreas)

GRUPO Declarada Determinada Resuelta
 CÍTRICOS 1,34 1,34 1,34

<u>REFERENCIA SIGPAC</u>	<u>CULTIVO</u>	<u>SEC_REG</u>	<u>Pendiente</u>		<u>SUPERFICIE (Hectáreas)</u>			
			<u>Media</u>	<u>Declarada</u>	<u>Ecológica</u>	<u>Control C.</u>	<u>Determinada</u>	
29-038-025-00039-001	207000	R		0,45	0,45	-	0,45	
29-038-025-00040-002	207000	R		0,35	0,35	-	0,35	
29-038-025-00049-002	206000	R		0,22	0,22	-	0,22	
29-038-025-00049-002	209000	R		0,32	0,32	-	0,32	

APELLIDOS Y NOMBRE / RAZÓN SOCIAL **NIF** **EXPEDIENTE**
 BECERRA GONZALEZ MARIA 25557165W 7020971

Resumen de superficiesSUPERFICIE (Hectáreas)

GRUPO Declarada Determinada Resuelta
 OLIVAR 5,15 5,15 5,15

<u>REFERENCIA SIGPAC</u>	<u>CULTIVO</u>	<u>SEC_REG</u>	<u>Pendiente</u>		<u>SUPERFICIE (Hectáreas)</u>			
			<u>Media</u>	<u>Declarada</u>	<u>Ecológica</u>	<u>Control C.</u>	<u>Determinada</u>	
29-084-004-00084-001	101000	S	14,63	0,10	0,10	-	0,10	
29-084-004-00084-003	101000	S	22,47	0,01	0,01	-	0,01	
29-084-004-00088-001	101000	S	9,40	0,09	0,09	-	0,09	
29-084-004-00088-002	101000	S	13,51	0,30	0,30	-	0,30	
29-084-004-00088-003	101000	S	10,29	0,03	0,03	-	0,03	
29-084-004-00089-001	101000	S	8,46	0,18	0,18	-	0,18	
29-084-004-00089-002	101000	S	9,50	0,11	0,11	-	0,11	
29-084-004-00090-002	101000	S	8,37	0,17	0,17	-	0,17	
29-084-004-00090-001	101000	S	6,56	0,07	0,07	-	0,07	
29-084-045-00039-001	101000	S	3,49	0,03	0,03	-	0,03	
29-084-045-00039-002	101000	S	3,87	0,78	0,78	-	0,78	
29-084-045-00039-004	101000	S	3,07	0,01	0,01	-	0,01	
29-084-045-00039-005	101000	S	2,88	0,06	0,06	-	0,06	
29-084-045-00052-001	101000	S	2,45	3,21	3,21	-	3,21	

APELLIDOS Y NOMBRE / RAZÓN SOCIAL **NIF** **EXPEDIENTE**
 CALLE GARCIA ADELINO 74924361K 7021228

Resumen de superficies

SUPERFICIE (Hectáreas)

GRUPO **Declarada** **Determinada** **Resuelta**
 OLIVAR 4,18 4,18 4,18

<u>REFERENCIA SIGPAC</u>	<u>CULTIVO</u>	<u>SEC_REG</u>	<u>Pendiente</u>		<u>SUPERFICIE (Hectáreas)</u>			
			<u>Media</u>	<u>Declarada</u>	<u>Ecológica</u>	<u>Control C.</u>	<u>Determinada</u>	
29-074-004-00045-001	101000	S	24,78	0,06	0,06	-	0,06	
29-074-004-00045-002	101000	S	26,09	2,16	2,16	-	2,16	
29-074-004-00045-003	101000	S	27,10	0,12	0,12	-	0,12	
29-074-004-00045-004	101000	S	18,90	0,02	0,02	-	0,02	
29-074-004-00045-005	101000	S	33,45	0,02	0,02	-	0,02	
29-074-004-00056-001	101000	S	25,90	0,03	0,03	-	0,03	
29-074-004-00056-002	101000	S	13,08	0,03	0,03	-	0,03	
29-074-004-00056-003	101000	S	24,50	0,01	0,01	-	0,01	
29-074-004-00056-004	101000	S	24,24	1,62	1,62	-	1,62	
29-074-004-00056-005	101000	S	33,93	0,02	0,02	-	0,02	
29-074-004-00056-006	101000	S	22,03	0,03	0,03	-	0,03	
29-074-004-00056-007	101000	S	44,82	0,04	0,04	-	0,04	
29-074-004-00056-008	101000	S	39,23	0,02	0,02	-	0,02	

APELLIDOS Y NOMBRE / RAZÓN SOCIAL **NIF** **EXPEDIENTE**
 CAMPOS SANTIAGO ADELA 24665607Q 7015899

Resumen de superficies

SUPERFICIE (Hectáreas)

GRUPO **Declarada** **Determinada** **Resuelta**
 HERBÁCEOS 28,64 28,64 28,64

<u>REFERENCIA SIGPAC</u>	<u>CULTIVO</u>	<u>SEC_REG</u>	<u>Pendiente</u>		<u>SUPERFICIE (Hectáreas)</u>			
			<u>Media</u>	<u>Declarada</u>	<u>Ecológica</u>	<u>Control C.</u>	<u>Determinada</u>	
29-039-006-00048-015	8000	S		27,50	27,50	-	27,50	
29-039-006-00049-001	8000	S		0,46	0,46	-	0,46	
29-039-006-00052-001	8000	S		0,68	0,68	-	0,68	

APELLIDOS Y NOMBRE / RAZÓN SOCIAL **NIF** **EXPEDIENTE**
 CANTARERO DEL CORRAL RAFAELA 25674027R 7010005

Resumen de superficies

SUPERFICIE (Hectáreas)

GRUPO **Declarada** **Determinada** **Resuelta**
 OLIVAR 1,74 1,74 1,74

<u>REFERENCIA SIGPAC</u>	<u>CULTIVO</u>	<u>SEC_REG</u>	<u>Pendiente</u>		<u>SUPERFICIE (Hectáreas)</u>			
			<u>Media</u>	<u>Declarada</u>	<u>Ecológica</u>	<u>Control C.</u>	<u>Determinada</u>	
29-040-021-00032-001	101000	R	24,74	1,16	1,16	-	1,16	
29-040-022-00110-002	101000	S	50,37	0,58	0,58	-	0,58	



APELLIDOS Y NOMBRE / RAZÓN SOCIAL **NIF** **EXPEDIENTE**
 CANTERO GARCIA AGUSTIN 25577353L 7000706

Resumen de superficies

			<u>SUPERFICIE (Hectáreas)</u>			
<u>GRUPO</u>			<u>Declarada</u>	<u>Determinada</u>	<u>Resuelta</u>	
FRUTALES			9,17	9,17	9,17	
OLIVAR			9,07	9,07	9,07	

			<u>Pendiente</u>	<u>SUPERFICIE (Hectáreas)</u>			
<u>REFERENCIA SIGPAC</u>	<u>CULTIVO</u>	<u>SEC_REG</u>	<u>Media</u>	<u>Declarada</u>	<u>Ecológica</u>	<u>Control C.</u>	<u>Determinada</u>
29-031-006-00066-001	104000	S		4,40	4,40	-	4,40
29-031-006-00079-008	104000	S		4,65	4,65	-	4,65
29-031-011-00033-003	104000	S		0,12	0,12	-	0,12
29-031-006-00011-002	101000	S	29,02	0,70	0,70	-	0,70
29-031-006-00011-003	101000	S	18,95	0,20	0,20	-	0,20
29-031-006-00011-005	101000	S	20,93	0,10	0,10	-	0,10
29-031-006-00011-006	101000	S	28,86	0,08	0,08	-	0,08
29-031-006-00011-007	101000	S	23,71	0,08	0,08	-	0,08
29-031-006-00011-008	101000	S	20,97	0,10	0,10	-	0,10
29-031-006-00011-009	101000	S	8,55	0,01	0,01	-	0,01
29-031-006-00014-002	101000	S	22,90	0,12	0,12	-	0,12
29-031-006-00029-001	101000	S	10,15	0,04	0,04	-	0,04
29-031-006-00055-003	101000	S	23,28	0,21	0,21	-	0,21
29-031-006-00055-004	101000	S	19,95	0,01	0,01	-	0,01
29-031-006-00055-006	101000	S	28,63	0,23	0,23	-	0,23
29-031-006-00056-001	101000	S	19,58	0,73	0,73	-	0,73
29-031-006-00056-002	101000	S	20,53	0,02	0,02	-	0,02
29-031-006-00057-001	101000	S	23,64	0,29	0,29	-	0,29
29-031-007-00010-001	101000	S	25,10	1,43	1,43	-	1,43
29-031-007-00011-002	101000	S	40,01	1,03	1,03	-	1,03
29-031-011-00033-001	101000	S	37,95	0,98	0,98	-	0,98
29-031-018-00250-001	101000	S	10,34	0,64	0,64	-	0,64
29-031-018-00250-002	101000	S	15,97	0,96	0,96	-	0,96
29-031-018-00250-003	101000	S	8,03	1,11	1,11	-	1,11

APELLIDOS Y NOMBRE / RAZÓN SOCIAL **NIF** **EXPEDIENTE**
 CANTO RAMIREZ MANUEL 25507401X 7020174

Resumen de superficies

			<u>SUPERFICIE (Hectáreas)</u>			
<u>GRUPO</u>			<u>Declarada</u>	<u>Determinada</u>	<u>Resuelta</u>	
OLIVAR			2,23	2,23	2,23	

			<u>Pendiente</u>	<u>SUPERFICIE (Hectáreas)</u>			
<u>REFERENCIA SIGPAC</u>	<u>CULTIVO</u>	<u>SEC_REG</u>	<u>Media</u>	<u>Declarada</u>	<u>Ecológica</u>	<u>Control C.</u>	<u>Determinada</u>
29-031-006-00197-001	101000	S	24,85	1,02	1,02	-	1,02
29-031-010-00045-001	101000	S	23,65	0,05	0,05	-	0,05
29-031-010-00045-003	101000	S	28,94	0,02	0,02	-	0,02
29-031-010-00047-002	101000	S	24,02	0,17	0,17	-	0,17
29-031-010-00047-003	101000	S	19,50	0,01	0,01	-	0,01
29-031-018-00237-001	101000	S	15,78	0,96	0,96	-	0,96

APELLIDOS Y NOMBRE / RAZÓN SOCIAL **NIF** **EXPEDIENTE**
 CARRETERO LARA FRANCISCO 25733938C 7022954

Resumen de superficies

			<u>SUPERFICIE (Hectáreas)</u>			
<u>GRUPO</u>			<u>Declarada</u>	<u>Determinada</u>	<u>Resuelta</u>	
OLIVAR			1,29	1,29	1,29	

			<u>Pendiente</u>	<u>SUPERFICIE (Hectáreas)</u>			
<u>REFERENCIA SIGPAC</u>	<u>CULTIVO</u>	<u>SEC_REG</u>	<u>Media</u>	<u>Declarada</u>	<u>Ecológica</u>	<u>Control C.</u>	<u>Determinada</u>
29-058-007-00129-001	101000	S	8,22	1,29	1,29	-	1,29

APellidos y nombre / RAZÓN SOCIAL **NIF** **EXPEDIENTE**
 CASERIA DEL CONDE S.A. A29040730 7014871

Resumen de superficies**SUPERFICIE (Hectáreas)**

GRUPO **Declarada** **Determinada** **Resuelta**
 OLIVAR 51,42 51,42 51,42

REFERENCIA SIGPAC	CULTIVO	SEC_REG	SUPERFICIE (Hectáreas)				
			Pendiente Media	Declarada	Ecológica	Control C. Determinada	
29-011-012-00020-003	101000	S	36,52	8,75	8,75	-	8,75
29-011-012-00020-015	101000	S	21,41	0,06	0,06	-	0,06
29-011-012-00020-016	101000	S	30,12	0,01	0,01	-	0,01
29-011-012-00020-017	101000	S	20,67	0,01	0,01	-	0,01
29-011-012-00022-019	101000	S	33,97	0,13	0,13	-	0,13
29-011-012-00022-026	101000	S	48,27	0,18	0,18	-	0,18
29-011-012-00022-027	101000	S	14,86	0,74	0,74	-	0,74
29-011-012-00022-028	101000	S	49,18	0,74	0,74	-	0,74
29-011-012-00022-031	101000	S	47,57	3,65	3,65	-	3,65
29-011-012-00022-032	101000	S	38,74	6,65	6,65	-	6,65
29-011-012-00022-048	101000	S	41,84	0,01	0,01	-	0,01
29-011-012-00022-075	101000	S	16,06	0,02	0,02	-	0,02
29-011-012-00022-079	101000	S	47,40	0,02	0,02	-	0,02
29-011-012-00022-083	101000	S	37,87	0,02	0,02	-	0,02
29-011-012-00022-093	101000	S	55,56	0,07	0,07	-	0,07
29-011-012-00022-094	101000	S	20,57	0,07	0,07	-	0,07
29-011-012-00022-095	101000	S	42,71	0,72	0,72	-	0,72
29-011-012-00022-097	101000	S	44,74	0,02	0,02	-	0,02
29-011-012-00022-101	101000	S	41,65	0,09	0,09	-	0,09
29-011-012-00022-107	101000	S	63,26	0,01	0,01	-	0,01
29-011-012-00022-108	101000	S	62,39	0,04	0,04	-	0,04
29-011-012-00022-110	101000	S	56,97	0,05	0,05	-	0,05
29-011-012-00022-111	101000	S	61,08	0,15	0,15	-	0,15
29-011-012-00022-112	101000	S	69,75	0,08	0,08	-	0,08
29-011-012-00022-115	101000	S	49,83	0,13	0,13	-	0,13
29-011-012-00022-118	101000	S	33,29	0,04	0,04	-	0,04
29-011-012-00022-119	101000	S	15,32	0,04	0,04	-	0,04
29-011-012-00022-122	101000	S	32,95	0,02	0,02	-	0,02
29-011-012-00022-123	101000	S	29,35	0,40	0,40	-	0,40
29-011-012-00022-124	101000	S	43,57	0,10	0,10	-	0,10
29-011-012-00022-125	101000	S	48,20	0,27	0,27	-	0,27
29-011-012-00022-127	101000	S	48,69	0,06	0,06	-	0,06
29-011-012-00022-132	101000	S	21,86	0,06	0,06	-	0,06
29-011-012-00022-134	101000	S	18,09	0,30	0,30	-	0,30
29-011-012-00022-140	101000	S	42,30	0,02	0,02	-	0,02
29-011-012-00022-142	101000	S	43,99	0,08	0,08	-	0,08
29-011-012-00022-145	101000	S	40,64	0,08	0,08	-	0,08
29-011-012-00022-146	101000	S	46,23	1,17	1,17	-	1,17
29-011-012-00022-147	101000	S	32,31	0,25	0,25	-	0,25
29-011-012-00022-148	101000	S	21,16	0,28	0,28	-	0,28
29-011-012-00022-149	101000	S	27,07	0,07	0,07	-	0,07
29-011-012-00022-150	101000	S	40,33	0,37	0,37	-	0,37
29-011-012-00022-153	101000	S	45,03	0,16	0,16	-	0,16
29-011-012-00022-160	101000	S	20,06	1,06	1,06	-	1,06
29-011-012-00022-161	101000	S	28,41	0,25	0,25	-	0,25
29-011-012-00022-162	101000	S	36,51	0,17	0,17	-	0,17
29-011-012-00023-001	101000	S	24,57	0,01	0,01	-	0,01
29-011-012-00023-003	101000	S	30,89	0,08	0,08	-	0,08
29-011-012-00023-021	101000	S	41,40	20,10	20,10	-	20,10
29-011-012-00023-026	101000	S	27,61	0,01	0,01	-	0,01
29-011-012-00023-029	101000	S	53,26	0,02	0,02	-	0,02
29-011-012-00023-037	101000	S	33,77	0,02	0,02	-	0,02
29-011-012-09009-013	101000	S	10,51	0,02	0,02	-	0,02
29-011-012-09009-046	101000	S	22,74	0,21	0,21	-	0,21
29-011-012-09009-074	101000	S	18,09	0,04	0,04	-	0,04

29-900-034-00028-017	101000	S	47,17	1,59	1,59	-	1,59
29-900-034-00028-027	101000	S	44,06	1,65	1,65	-	1,65

APELLIDOS Y NOMBRE / RAZÓN SOCIAL**NIF****EXPEDIENTE**

CASTELLOSA SL

B48055727

7023145

Resumen de superficies**SUPERFICIE (Hectáreas)**

<u>GRUPO</u>	<u>Declarada</u>	<u>Determinada</u>	<u>Resuelta</u>
FRUTALES	22,70	22,70	22,70

<u>REFERENCIA SIGPAC</u>	<u>CULTIVO</u>	<u>SEC_REG</u>	<u>SUPERFICIE (Hectáreas)</u>				
			<u>Pendiente Media</u>	<u>Declarada</u>	<u>Ecológica</u>	<u>Control C. Determinada</u>	
29-084-044-00040-002	112000	R		16,73	16,73	-	16,73
29-084-044-00041-001	112000	R		5,97	5,97	-	5,97

APELLIDOS Y NOMBRE / RAZÓN SOCIAL**NIF****EXPEDIENTE**

CASTILLO MARTIN AGUSTINA CARMEN

33370718H

7018074

Resumen de superficies**SUPERFICIE (Hectáreas)**

<u>GRUPO</u>	<u>Declarada</u>	<u>Determinada</u>	<u>Resuelta</u>
OLIVAR	3,40	3,40	3,40

<u>REFERENCIA SIGPAC</u>	<u>CULTIVO</u>	<u>SEC_REG</u>	<u>SUPERFICIE (Hectáreas)</u>				
			<u>Pendiente Media</u>	<u>Declarada</u>	<u>Ecológica</u>	<u>Control C. Determinada</u>	
29-012-005-00425-003	101000	S	15,92	0,01	0,01	-	0,01
29-012-005-00425-010	101000	S	17,49	0,18	0,18	-	0,18
29-012-005-00425-011	101000	S	17,04	1,20	1,20	-	1,20
29-012-005-00425-015	101000	S	18,44	0,02	0,02	-	0,02
29-012-005-00425-016	101000	S	15,32	0,01	0,01	-	0,01
29-012-005-00425-018	101000	S	9,60	0,58	0,58	-	0,58
29-012-005-00426-001	101000	S	11,01	0,97	0,97	-	0,97
29-012-005-00426-005	101000	S	13,01	0,01	0,01	-	0,01
29-012-005-00426-006	101000	S	11,48	0,06	0,06	-	0,06
29-012-005-00426-008	101000	S	14,39	0,36	0,36	-	0,36

APELLIDOS Y NOMBRE / RAZÓN SOCIAL**NIF****EXPEDIENTE**

CASTILLO MARTIN CRISTOBAL JESUS

25677327N

7018075

Resumen de superficies**SUPERFICIE (Hectáreas)**

<u>GRUPO</u>	<u>Declarada</u>	<u>Determinada</u>	<u>Resuelta</u>
OLIVAR	3,74	3,74	3,74

<u>REFERENCIA SIGPAC</u>	<u>CULTIVO</u>	<u>SEC_REG</u>	<u>SUPERFICIE (Hectáreas)</u>				
			<u>Pendiente Media</u>	<u>Declarada</u>	<u>Ecológica</u>	<u>Control C. Determinada</u>	
29-012-005-00425-019	101000	S	17,62	1,68	1,68	-	1,68
29-012-005-00426-007	101000	S	14,89	0,38	0,38	-	0,38
29-012-007-00001-005	101000	S	17,02	1,68	1,68	-	1,68

APELLIDOS Y NOMBRE / RAZÓN SOCIAL**NIF****EXPEDIENTE**

CHACON VAZQUEZ PABLO

25599548L

7023066

Resumen de superficies**SUPERFICIE (Hectáreas)**

<u>GRUPO</u>	<u>Declarada</u>	<u>Determinada</u>	<u>Resuelta</u>
VIÑEDO	4,40	4,40	4,40

<u>REFERENCIA SIGPAC</u>	<u>CULTIVO</u>	<u>SEC_REG</u>	<u>SUPERFICIE (Hectáreas)</u>				
			<u>Pendiente Media</u>	<u>Declarada</u>	<u>Ecológica</u>	<u>Control C. Determinada</u>	
29-084-006-00017-004	102000	S		2,02	2,02	-	2,02
29-084-006-00017-013	102000	S		0,24	0,24	-	0,24
29-084-044-00019-005	102000	S		2,14	2,14	-	2,14



APellidos y nombre / Razón social **NIF** **Expediente**
 CHRISTIE CALLUM JOHN X1281661D 7022509

Resumen de superficies

SUPERFICIE (Hectáreas)

GRUPO **Declarada** **Determinada** **Resuelta**
 OLIVAR 3,23 3,23 3,23

REFERENCIA SIGPAC	CULTIVO	SEC_REG	Pendiente		SUPERFICIE (Hectáreas)			
			Media	Declarada	Ecológica	Control C.	Determinada	
29-031-008-00034-005	101000	S	18,80	2,88	2,88	-	2,88	
29-031-008-00034-007	101000	S	16,15	0,01	0,01	-	0,01	
29-031-008-00034-008	101000	S	13,17	0,02	0,02	-	0,02	
29-031-008-00034-010	101000	S	17,52	0,08	0,08	-	0,08	
29-031-008-00034-012	101000	S	9,41	0,08	0,08	-	0,08	
29-031-008-00039-003	101000	S	9,40	0,12	0,12	-	0,12	
29-031-008-00041-002	101000	S	29,33	0,04	0,04	-	0,04	

APellidos y nombre / Razón social **NIF** **Expediente**
 CRUZADO GOMEZ JUAN 25082124A 7015990

Resumen de superficies

SUPERFICIE (Hectáreas)

GRUPO **Declarada** **Determinada** **Resuelta**
 CÍTRICOS 1,00 1,00 1,00

REFERENCIA SIGPAC	CULTIVO	SEC_REG	Pendiente		SUPERFICIE (Hectáreas)			
			Media	Declarada	Ecológica	Control C.	Determinada	
29-012-014-00011-004	207000	R		1,00	1,00	-	1,00	

APellidos y nombre / Razón social **NIF** **Expediente**
 DE LOS RISCOS GUTIERREZ CALDERON 25534826L 7008719

Resumen de superficies

SUPERFICIE (Hectáreas)

GRUPO **Declarada** **Determinada** **Resuelta**
 OLIVAR 45,26 45,26 45,26

REFERENCIA SIGPAC	CULTIVO	SEC_REG	Pendiente		SUPERFICIE (Hectáreas)			
			Media	Declarada	Ecológica	Control C.	Determinada	
29-031-016-00028-001	101000	S	20,41	0,57	0,57	-	0,57	
29-031-016-00028-002	101000	S	26,49	0,01	0,01	-	0,01	
29-031-016-00028-003	101000	S	18,76	0,02	0,02	-	0,02	
29-031-016-00028-004	101000	S	19,50	0,02	0,02	-	0,02	
29-031-016-00036-001	101000	S	14,57	0,94	0,94	-	0,94	
29-031-016-00037-001	101000	S	19,98	2,45	2,45	-	2,45	
29-031-016-00044-001	101000	S	26,33	1,29	1,29	-	1,29	
29-031-018-00048-002	101000	S	24,98	0,99	0,99	-	0,99	
29-031-018-00048-005	101000	S	42,82	0,05	0,05	-	0,05	
29-031-018-00048-006	101000	S	12,81	0,20	0,20	-	0,20	
29-031-018-00049-001	101000	S	26,05	3,67	3,67	-	3,67	
29-031-018-00050-003	101000	S	25,20	27,33	27,33	-	27,33	
29-031-018-00067-001	101000	S	21,89	4,25	4,25	-	4,25	
29-031-018-00068-001	101000	S	24,79	3,32	3,32	-	3,32	
29-031-018-00068-002	101000	S	26,38	0,04	0,04	-	0,04	
29-031-018-00068-003	101000	S	27,11	0,06	0,06	-	0,06	
29-031-018-00068-004	101000	S	20,66	0,03	0,03	-	0,03	
29-031-018-00068-005	101000	S	24,80	0,01	0,01	-	0,01	
29-031-018-00228-001	101000	S	10,77	0,01	0,01	-	0,01	



APELLIDOS Y NOMBRE / RAZÓN SOCIAL **NIF** **EXPEDIENTE**
 DE LOS RISCOS GUTIERREZ-CALDERON 24059440Z 7008720

Resumen de superficies

SUPERFICIE (Hectáreas)

GRUPO **Declarada** **Determinada** **Resuelta**
 OLIVAR 30,69 30,69 30,69

<u>REFERENCIA SIGPAC</u>	<u>CULTIVO</u>	<u>SEC_REG</u>	<u>Pendiente</u>		<u>SUPERFICIE (Hectáreas)</u>			
			<u>Media</u>	<u>Declarada</u>	<u>Ecológica</u>	<u>Control C.</u>	<u>Determinada</u>	
29-031-018-00064-002	101000	S	20,84	2,52	2,52	-	2,52	
29-031-018-00065-001	101000	S	22,98	11,05	11,05	-	11,05	
29-031-018-00066-002	101000	S	22,62	17,01	17,01	-	17,01	
29-031-018-00066-005	101000	S	25,41	0,01	0,01	-	0,01	
29-031-018-00066-007	101000	S	32,59	0,05	0,05	-	0,05	
29-031-018-00066-008	101000	S	17,46	0,01	0,01	-	0,01	
29-031-018-00066-009	101000	S	19,65	0,02	0,02	-	0,02	
29-031-018-00066-006	101000	S	7,73	0,02	0,02	-	0,02	

APELLIDOS Y NOMBRE / RAZÓN SOCIAL **NIF** **EXPEDIENTE**
 DEL RIO CAMPOS MARIA 74805807D 7005713

Resumen de superficies

SUPERFICIE (Hectáreas)

GRUPO **Declarada** **Determinada** **Resuelta**
 OLIVAR 2,49 2,49 2,49

<u>REFERENCIA SIGPAC</u>	<u>CULTIVO</u>	<u>SEC_REG</u>	<u>Pendiente</u>		<u>SUPERFICIE (Hectáreas)</u>			
			<u>Media</u>	<u>Declarada</u>	<u>Ecológica</u>	<u>Control C.</u>	<u>Determinada</u>	
29-040-017-00048-002	101000	S	38,55	0,12	0,12	-	0,12	
29-040-017-00048-003	101000	S	29,33	0,17	0,17	-	0,17	
29-040-017-00048-007	101000	S	21,16	0,01	0,01	-	0,01	
29-040-017-00048-008	101000	S	37,18	0,02	0,02	-	0,02	
29-040-017-00048-009	101000	S	25,28	0,87	0,87	-	0,87	
29-040-017-00048-011	101000	S	38,97	0,10	0,10	-	0,10	
29-040-033-00038-001	101000	S	15,99	0,56	0,56	-	0,56	
29-040-033-00066-002	101000	S	14,58	0,49	0,49	-	0,49	
29-040-033-00066-003	101000	S	19,67	0,12	0,12	-	0,12	
29-040-033-00066-004	101000	S	15,26	0,02	0,02	-	0,02	
29-040-033-00066-005	101000	S	21,81	0,01	0,01	-	0,01	

APELLIDOS Y NOMBRE / RAZÓN SOCIAL **NIF** **EXPEDIENTE**
 DEL RIO RIVERO JOSE ANTONIO 25590370H 7014105

Resumen de superficies

SUPERFICIE (Hectáreas)

GRUPO **Declarada** **Determinada** **Resuelta**
 OLIVAR 2,06 2,06 2,06

<u>REFERENCIA SIGPAC</u>	<u>CULTIVO</u>	<u>SEC_REG</u>	<u>Pendiente</u>		<u>SUPERFICIE (Hectáreas)</u>			
			<u>Media</u>	<u>Declarada</u>	<u>Ecológica</u>	<u>Control C.</u>	<u>Determinada</u>	
29-013-009-00045-001	101000	S	20,03	0,61	0,61	-	0,61	
29-013-009-00046-001	101000	S	22,82	0,60	0,60	-	0,60	
29-013-009-00210-002	101000	S	17,35	0,01	0,01	-	0,01	
29-013-009-00210-003	101000	S	32,06	0,84	0,84	-	0,84	



APELLIDOS Y NOMBRE / RAZÓN SOCIAL**NIF****EXPEDIENTE**

DUPAR S.L.

B29524949

7022418

Resumen de superficies**SUPERFICIE (Hectáreas)****GRUPO****Declarada Determinada Resuelta**

HERBÁCEOS

101,72 101,72 101,72

<u>REFERENCIA SIGPAC</u>	<u>CULTIVO</u>	<u>SEC_REG</u>	<u>SUPERFICIE (Hectáreas)</u>				
			<u>Pendiente</u>	<u>Declarada</u>	<u>Ecológica</u>	<u>Control C.</u>	<u>Determinada</u>
			<u>Media</u>				
11-020-139-00001-029	33000	S		56,00	56,00	-	56,00
11-020-139-00003-018	3038	S		22,50	22,50	-	22,50
11-020-139-00003-024	3038	S		17,44	17,44	-	17,44
11-020-139-00003-025	13000	S		2,32	2,32	-	2,32
11-020-139-00003-029	3038	S		1,93	1,93	-	1,93
11-020-139-00003-031	3038	S		0,91	0,91	-	0,91
11-020-141-00004-002	13000	S		0,62	0,62	-	0,62

APELLIDOS Y NOMBRE / RAZÓN SOCIAL**NIF****EXPEDIENTE**

ESPEJO MILLA TERESA

25662347M

7015995

Resumen de superficies**SUPERFICIE (Hectáreas)****GRUPO****Declarada Determinada Resuelta**

CÍTRICOS

0,98 0,98 0,98

<u>REFERENCIA SIGPAC</u>	<u>CULTIVO</u>	<u>SEC_REG</u>	<u>SUPERFICIE (Hectáreas)</u>				
			<u>Pendiente</u>	<u>Declarada</u>	<u>Ecológica</u>	<u>Control C.</u>	<u>Determinada</u>
			<u>Media</u>				
29-012-014-00010-001	207000	R		0,44	0,44	-	0,44
29-012-014-00011-004	207000	R		0,54	0,54	-	0,54



APELLIDOS Y NOMBRE / RAZÓN SOCIAL**NIF****EXPEDIENTE**

FERNANDEZ ASENCIO PEDRO

25508416J

7014246

Resumen de superficies**SUPERFICIE (Hectáreas)**

GRUPO	Declarada	Determinada	Resuelta
	OLIVAR	25,34	25,34

REFERENCIA SIGPAC	CULTIVO	SEC_REG	SUPERFICIE (Hectáreas)				
			Pendiente Media	Declarada	Ecológica	Control C. Determinada	
29-036-003-00002-004	101000	S	9,00	0,01	0,01	-	0,01
29-036-003-00004-001	101000	S	12,30	0,30	0,30	-	0,30
29-036-003-00004-002	101000	S	13,09	0,05	0,05	-	0,05
29-036-003-00004-003	101000	S	11,44	0,55	0,55	-	0,55
29-036-003-00004-004	101000	S	16,97	3,88	3,88	-	3,88
29-036-003-00004-009	101000	S	16,51	0,02	0,02	-	0,02
29-036-003-00004-010	101000	S	21,88	0,02	0,02	-	0,02
29-036-003-00004-011	101000	S	29,55	0,03	0,03	-	0,03
29-036-003-00004-012	101000	S	14,78	0,04	0,04	-	0,04
29-036-003-00005-002	101000	S	19,17	0,17	0,17	-	0,17
29-036-003-00006-004	101000	S	16,70	0,08	0,08	-	0,08
29-036-003-00006-005	101000	S	25,86	0,46	0,46	-	0,46
29-036-003-00006-006	101000	S	41,03	0,05	0,05	-	0,05
29-036-003-00006-010	101000	S	19,63	0,01	0,01	-	0,01
29-036-003-00006-011	101000	S	13,76	0,01	0,01	-	0,01
29-036-003-00006-012	101000	S	53,70	0,07	0,07	-	0,07
29-036-003-00006-013	101000	S	16,99	6,05	6,05	-	6,05
29-036-003-00006-014	101000	S	19,92	1,11	1,11	-	1,11
29-036-003-00006-015	101000	S	22,77	3,44	3,44	-	3,44
29-036-003-00006-023	101000	S	40,61	0,01	0,01	-	0,01
29-036-003-00006-024	101000	S	43,93	0,01	0,01	-	0,01
29-036-003-00006-025	101000	S	33,48	0,01	0,01	-	0,01
29-036-003-00006-026	101000	S	26,71	5,28	5,28	-	5,28
29-036-003-00006-028	101000	S	50,57	0,08	0,08	-	0,08
29-036-003-00006-029	101000	S	36,82	0,15	0,15	-	0,15
29-036-003-00006-031	101000	S	42,24	0,23	0,23	-	0,23
29-036-003-00006-032	101000	S	49,93	0,10	0,10	-	0,10
29-036-003-00006-033	101000	S	13,96	0,01	0,01	-	0,01
29-036-003-00006-034	101000	S	15,62	0,02	0,02	-	0,02
29-036-003-00006-035	101000	S	17,99	0,02	0,02	-	0,02
29-036-003-00006-036	101000	S	11,59	0,02	0,02	-	0,02
29-036-003-00006-037	101000	S	21,18	0,02	0,02	-	0,02
29-036-003-00006-038	101000	S	25,31	0,02	0,02	-	0,02
29-036-003-00006-039	101000	S	13,92	0,03	0,03	-	0,03
29-036-003-00006-040	101000	S	20,17	0,03	0,03	-	0,03
29-036-003-00006-041	101000	S	17,72	0,04	0,04	-	0,04
29-036-003-00006-042	101000	S	15,83	0,06	0,06	-	0,06
29-036-003-00006-043	101000	S	24,19	0,13	0,13	-	0,13
29-036-003-00006-044	101000	S	14,21	0,12	0,12	-	0,12
29-036-003-00006-045	101000	S	21,77	0,03	0,03	-	0,03
29-036-003-00006-046	101000	S	17,78	0,20	0,20	-	0,20
29-036-003-00006-047	101000	S	14,31	0,01	0,01	-	0,01
29-036-003-00007-008	101000	S	26,55	0,02	0,02	-	0,02
29-036-003-00007-009	101000	S	18,96	0,03	0,03	-	0,03
29-036-003-00007-010	101000	S	16,85	0,02	0,02	-	0,02
29-036-003-00013-002	101000	S	22,34	0,03	0,03	-	0,03
29-036-003-00013-003	101000	S	20,53	0,03	0,03	-	0,03
29-036-003-00015-002	101000	S	17,03	0,32	0,32	-	0,32
29-036-003-00017-001	101000	S	18,83	0,59	0,59	-	0,59
29-036-003-00018-003	101000	S	34,38	0,02	0,02	-	0,02
29-036-003-00019-001	101000	S	19,28	0,45	0,45	-	0,45
29-036-003-00023-002	101000	S	14,51	0,09	0,09	-	0,09
29-036-003-00023-004	101000	S	18,29	0,07	0,07	-	0,07
29-036-003-00023-005	101000	S	17,88	0,01	0,01	-	0,01
29-036-003-00030-001	101000	S	31,95	0,18	0,18	-	0,18

29-036-003-00031-001	101000	S	23,98	0,02	0,02	-	0,02
29-036-003-00031-003	101000	S	18,28	0,01	0,01	-	0,01
29-036-003-00038-001	101000	S	21,00	0,27	0,27	-	0,27
29-036-003-09006-006	101000	S	21,48	0,10	0,10	-	0,10
29-036-003-09006-010	101000	S	16,04	0,01	0,01	-	0,01
29-036-005-00039-003	101000	S	36,04	0,08	0,08	-	0,08
29-036-005-00039-004	101000	S	23,35	0,01	0,01	-	0,01

APELLIDOS Y NOMBRE / RAZÓN SOCIAL

FERNANDEZ SOLIS FRANCISCO JESUS

NIF

25583946B

EXPEDIENTE

7016306

Resumen de superficies**SUPERFICIE (Hectáreas)**

<u>GRUPO</u>	<u>Declarada</u>	<u>Determinada</u>	<u>Resuelta</u>
OLIVAR	8,30	8,30	8,30

<u>REFERENCIA SIGPAC</u>	<u>CULTIVO</u>	<u>SEC_REG</u>	<u>Pendiente</u>	<u>SUPERFICIE (Hectáreas)</u>			
			<u>Media</u>	<u>Declarada</u>	<u>Ecológica</u>	<u>Control C.</u>	<u>Determinada</u>
29-084-055-00063-003	101000	S	18,99	8,30	8,30	-	8,30

APELLIDOS Y NOMBRE / RAZÓN SOCIAL

FLORIDO RUBIO FRANCISCO

NIF

24884337Q

EXPEDIENTE

7002129

Resumen de superficies**SUPERFICIE (Hectáreas)**

<u>GRUPO</u>	<u>Declarada</u>	<u>Determinada</u>	<u>Resuelta</u>
OLIVAR	6,42	6,42	6,42

<u>REFERENCIA SIGPAC</u>	<u>CULTIVO</u>	<u>SEC_REG</u>	<u>Pendiente</u>	<u>SUPERFICIE (Hectáreas)</u>			
			<u>Media</u>	<u>Declarada</u>	<u>Ecológica</u>	<u>Control C.</u>	<u>Determinada</u>
29-040-001-00006-002	101000	S	8,28	1,31	1,31	-	1,31
29-040-001-00007-001	101000	S	11,60	4,34	4,34	-	4,34
29-040-001-00007-017	101000	S	9,14	0,01	0,01	-	0,01
29-040-001-00007-019	101000	S	28,16	0,01	0,01	-	0,01
29-040-001-00007-020	101000	S	16,07	0,01	0,01	-	0,01
29-040-001-00007-022	101000	S	10,98	0,01	0,01	-	0,01
29-040-001-00007-023	101000	S	15,84	0,07	0,07	-	0,07
29-040-001-00004-001	101000	S	2,83	0,59	0,59	-	0,59
29-040-001-00004-003	101000	S	3,12	0,04	0,04	-	0,04
29-040-001-00004-005	101000	S	1,62	0,02	0,02	-	0,02
29-040-001-00007-018	101000	S	7,96	0,01	0,01	-	0,01

APELLIDOS Y NOMBRE / RAZÓN SOCIAL

FORTES GUTIERREZ JOSE

NIF

25057033M

EXPEDIENTE

7015117

Resumen de superficies**SUPERFICIE (Hectáreas)**

<u>GRUPO</u>	<u>Declarada</u>	<u>Determinada</u>	<u>Resuelta</u>
CÍTRICOS	0,59	0,59	0,59

<u>REFERENCIA SIGPAC</u>	<u>CULTIVO</u>	<u>SEC_REG</u>	<u>Pendiente</u>	<u>SUPERFICIE (Hectáreas)</u>			
			<u>Media</u>	<u>Declarada</u>	<u>Ecológica</u>	<u>Control C.</u>	<u>Determinada</u>
29-026-010-00073-001	207000	R		0,22	0,22	-	0,22
29-026-010-00073-002	207000	R		0,18	0,18	-	0,18
29-026-010-00074-001	207000	R		0,09	0,09	-	0,09
29-026-010-00074-003	207000	R		0,04	0,04	-	0,04
29-026-010-00074-004	207000	R		0,06	0,06	-	0,06



APELLIDOS Y NOMBRE / RAZÓN SOCIAL**NIF****EXPEDIENTE**

FROMASUR, S.L

B29443876

7011611

Resumen de superficies**SUPERFICIE (Hectáreas)**

<u>GRUPO</u>	<u>Declarada</u>	<u>Determinada</u>	<u>Resuelta</u>
HERBÁCEOS	30,16	30,16	30,16

<u>REFERENCIA SIGPAC</u>	<u>CULTIVO</u>	<u>SEC_REG</u>	<u>SUPERFICIE (Hectáreas)</u>				
			<u>Pendiente</u>	<u>Declarada</u>	<u>Ecológica</u>	<u>Determinada</u>	
			<u>Media</u>	<u>Control C.</u>			
29-084-011-00012-001	241000	S		2,17	2,17	-	2,17
29-084-011-00012-002	241000	S		7,80	7,80	-	7,80
29-084-011-00012-003	241000	S		4,96	4,96	-	4,96
29-084-011-00012-004	241000	S		5,59	5,59	-	5,59
29-084-011-00012-005	13000	S		1,50	1,50	-	1,50
29-084-011-00012-007	13000	S		6,61	6,61	-	6,61
29-084-024-00072-008	241000	S		1,17	1,17	-	1,17
29-084-024-00072-009	241000	S		0,13	0,13	-	0,13
29-084-024-00072-010	241000	S		0,23	0,23	-	0,23

APELLIDOS Y NOMBRE / RAZÓN SOCIAL**NIF****EXPEDIENTE**

GARCIA CANCA DIEGO

25507508W

7010295

Resumen de superficies**SUPERFICIE (Hectáreas)**

<u>GRUPO</u>	<u>Declarada</u>	<u>Determinada</u>	<u>Resuelta</u>
OLIVAR	3,89	3,89	3,89

<u>REFERENCIA SIGPAC</u>	<u>CULTIVO</u>	<u>SEC_REG</u>	<u>SUPERFICIE (Hectáreas)</u>				
			<u>Pendiente</u>	<u>Declarada</u>	<u>Ecológica</u>	<u>Determinada</u>	
			<u>Media</u>	<u>Control C.</u>			
29-031-001-00050-004	101000	S	30,89	0,30	0,30	-	0,30
29-031-001-00050-006	101000	S	22,60	0,02	0,02	-	0,02
29-031-004-00034-002	101000	S	35,91	0,74	0,74	-	0,74
29-031-004-00035-002	101000	S	43,32	1,86	1,86	-	1,86
29-031-004-00036-001	101000	S	46,13	0,21	0,21	-	0,21
29-031-004-00036-006	101000	S	33,53	0,38	0,38	-	0,38
29-031-004-00036-007	101000	S	27,53	0,10	0,10	-	0,10
29-031-004-00036-009	101000	S	35,01	0,19	0,19	-	0,19
29-031-004-09000-003	101000	S	30,83	0,03	0,03	-	0,03
29-031-004-09000-004	101000	S	64,15	0,04	0,04	-	0,04
29-031-004-09000-006	101000	S	37,16	0,02	0,02	-	0,02



APellidos y nombre / RAZÓN SOCIAL **NIF** **EXPEDIENTE**
 GARCIA CHICON ISIDORO 24751222W 7003462

Resumen de superficiesSUPERFICIE (Hectáreas)

<u>GRUPO</u>	<u>Declarada</u>	<u>Determinada</u>	<u>Resuelta</u>
FRUTALES	38,89	38,89	38,89
HERBÁCEOS	6,35	6,35	6,35
OLIVAR	75,03	75,03	75,03

<u>REFERENCIA SIGPAC</u>	<u>CULTIVO</u>	<u>SEC_REG</u>	<u>SUPERFICIE (Hectáreas)</u>				
			<u>Pendiente</u>	<u>Declarada</u>	<u>Ecológica</u>	<u>Determinada</u>	
			<u>Media</u>		<u>Control C.</u>		
29-031-018-00186-001	3116	S		1,17	1,17	-	1,17
29-031-018-00246-001	3116	S		5,18	5,18	-	5,18
29-031-001-00004-012	104000	S		3,49	3,49	-	3,49
29-031-002-00017-002	104000	S		2,20	2,20	-	2,20
29-031-002-00023-012	104000	S		4,59	4,59	-	4,59
29-031-003-00008-002	104000	S		2,10	2,10	-	2,10
29-031-003-00013-001	104000	S		1,36	1,36	-	1,36
29-031-005-00010-002	104000	S		1,28	1,28	-	1,28
29-031-005-00033-003	104000	S		0,14	0,14	-	0,14
29-031-005-00033-006	104000	S		0,16	0,16	-	0,16
29-031-005-00033-007	104000	S		0,10	0,10	-	0,10
29-031-005-00033-008	104000	S		4,19	4,19	-	4,19
29-031-005-00045-006	104000	S		0,55	0,55	-	0,55
29-031-006-00013-008	104000	S		0,13	0,13	-	0,13
29-031-008-00050-014	104000	S		2,22	2,22	-	2,22
29-031-009-00027-001	104000	S		0,29	0,29	-	0,29
29-031-009-00029-001	104000	S		0,63	0,63	-	0,63
29-031-009-00030-001	104000	S		0,16	0,16	-	0,16
29-031-009-00032-001	104000	S		0,70	0,70	-	0,70
29-031-009-00032-009	104000	S		0,84	0,84	-	0,84
29-031-009-00032-010	104000	S		0,01	0,01	-	0,01
29-031-009-00032-012	104000	S		0,05	0,05	-	0,05
29-031-009-00032-013	104000	S		0,02	0,02	-	0,02
29-031-009-00032-014	104000	S		0,03	0,03	-	0,03
29-031-009-00032-015	104000	S		0,04	0,04	-	0,04
29-031-009-00032-016	104000	S		0,05	0,05	-	0,05
29-031-009-00032-019	104000	S		0,06	0,06	-	0,06
29-031-009-00032-020	104000	S		0,06	0,06	-	0,06
29-031-009-00055-003	104000	S		0,06	0,06	-	0,06
29-031-016-00019-001	104000	S		2,41	2,41	-	2,41
29-031-018-00036-001	104000	S		1,21	1,21	-	1,21
29-031-018-00039-005	104000	S		3,14	3,14	-	3,14
29-031-018-00246-012	104000	S		6,62	6,62	-	6,62
29-031-001-00004-010	101000	S	36,70	1,57	1,57	-	1,57
29-031-001-00004-011	101000	S	38,10	3,71	3,71	-	3,71
29-031-002-00023-009	101000	S	20,34	2,15	2,15	-	2,15
29-031-002-00023-010	101000	S	17,62	2,76	2,76	-	2,76
29-031-004-00058-001	101000	S	15,20	1,19	1,19	-	1,19
29-031-004-00123-001	101000	S	19,34	0,43	0,43	-	0,43
29-031-005-00008-001	101000	S	20,65	3,83	3,83	-	3,83
29-031-005-00008-010	101000	S	8,10	0,04	0,04	-	0,04
29-031-005-00010-001	101000	S	12,81	0,02	0,02	-	0,02
29-031-005-00010-003	101000	S	12,50	0,18	0,18	-	0,18
29-031-005-00010-005	101000	S	8,68	0,08	0,08	-	0,08
29-031-005-00011-002	101000	S	18,91	3,47	3,47	-	3,47
29-031-005-00045-007	101000	S	36,20	5,51	5,51	-	5,51
29-031-005-00045-012	101000	S	15,94	0,01	0,01	-	0,01
29-031-005-00045-013	101000	S	33,23	0,06	0,06	-	0,06
29-031-006-00006-003	101000	S	30,99	0,13	0,13	-	0,13
29-031-006-00006-004	101000	S	49,62	0,21	0,21	-	0,21
29-031-006-00008-002	101000	S	46,13	0,36	0,36	-	0,36
29-031-006-00008-003	101000	S	35,53	0,94	0,94	-	0,94
29-031-006-00008-004	101000	S	32,49	0,02	0,02	-	0,02

29-031-006-00008-006	101000	S	68,46	0,03	0,03	-	0,03
29-031-006-00008-008	101000	S	11,86	0,01	0,01	-	0,01
29-031-006-00008-009	101000	S	30,41	0,09	0,09	-	0,09
29-031-006-00009-003	101000	S	16,40	2,83	2,83	-	2,83
29-031-006-00009-006	101000	S	23,82	0,22	0,22	-	0,22
29-031-006-00013-005	101000	S	36,67	0,83	0,83	-	0,83
29-031-006-00013-007	101000	S	25,70	0,36	0,36	-	0,36
29-031-006-00020-001	101000	S	67,35	0,01	0,01	-	0,01
29-031-006-00020-002	101000	S	31,33	0,49	0,49	-	0,49
29-031-006-00020-004	101000	S	37,30	0,01	0,01	-	0,01
29-031-006-00020-005	101000	S	22,67	0,02	0,02	-	0,02
29-031-006-00029-004	101000	S	13,44	1,21	1,21	-	1,21
29-031-006-00058-001	101000	S	28,64	0,67	0,67	-	0,67
29-031-006-00068-001	101000	S	22,44	3,11	3,11	-	3,11
29-031-006-00068-005	101000	S	33,55	0,01	0,01	-	0,01
29-031-006-00068-006	101000	S	36,72	0,04	0,04	-	0,04
29-031-006-00068-007	101000	S	20,05	0,05	0,05	-	0,05
29-031-006-00070-001	101000	S	39,33	0,01	0,01	-	0,01
29-031-006-00179-002	101000	S	21,48	1,47	1,47	-	1,47
29-031-006-00179-003	101000	S	16,10	0,02	0,02	-	0,02
29-031-006-00179-004	101000	S	41,37	0,03	0,03	-	0,03
29-031-006-00179-005	101000	S	14,84	0,05	0,05	-	0,05
29-031-006-00188-001	101000	S	15,56	0,02	0,02	-	0,02
29-031-006-09005-001	101000	S	18,03	0,01	0,01	-	0,01
29-031-008-00050-012	101000	S	13,12	0,52	0,52	-	0,52
29-031-009-00032-011	101000	S	31,30	0,02	0,02	-	0,02
29-031-009-00032-023	101000	S	20,95	15,96	15,96	-	15,96
29-031-009-00032-026	101000	S	39,34	0,08	0,08	-	0,08
29-031-009-00053-001	101000	S	49,28	0,18	0,18	-	0,18
29-031-009-00053-004	101000	S	51,87	0,03	0,03	-	0,03
29-031-009-00055-001	101000	S	50,56	0,49	0,49	-	0,49
29-031-009-00089-001	101000	S	25,35	1,02	1,02	-	1,02
29-031-013-00007-001	101000	S	23,34	0,19	0,19	-	0,19
29-031-013-00015-001	101000	S	30,56	0,05	0,05	-	0,05
29-031-014-00174-001	101000	S	41,42	4,70	4,70	-	4,70
29-031-014-00174-004	101000	S	33,51	0,02	0,02	-	0,02
29-031-014-00174-006	101000	S	30,86	0,23	0,23	-	0,23
29-031-018-00039-002	101000	S	20,66	9,31	9,31	-	9,31
29-031-018-00177-001	101000	S	40,42	0,65	0,65	-	0,65
29-031-018-00186-003	101000	S	23,71	0,61	0,61	-	0,61
29-031-018-00246-009	101000	S	13,34	0,64	0,64	-	0,64
29-031-018-00246-010	101000	S	19,08	1,97	1,97	-	1,97
29-031-018-00246-013	101000	S	14,26	0,01	0,01	-	0,01
29-031-005-00010-004	101000	S	6,68	0,05	0,05	-	0,05
29-031-009-00032-028	101000	S	6,59	0,03	0,03	-	0,03

APELLIDOS Y NOMBRE / RAZÓN SOCIAL**NIF****EXPEDIENTE**

GARCIA GARCIA JOSE

25300878G

7004916

Resumen de superficies**SUPERFICIE (Hectáreas)**

<u>GRUPO</u>	<u>Declarada</u>	<u>Determinada</u>	<u>Resuelta</u>
OLIVAR	1,69	1,69	1,69

<u>REFERENCIA SIGPAC</u>	<u>CULTIVO</u>	<u>SEC_REG</u>	<u>Pendiente</u>	<u>SUPERFICIE (Hectáreas)</u>			
			<u>Media</u>	<u>Declarada</u>	<u>Ecológica</u>	<u>Control C.</u>	<u>Determinada</u>
29-015-106-00129-001	101000	S	35,90	1,69	1,69	-	1,69



APELLIDOS Y NOMBRE / RAZÓN SOCIAL **NIF** **EXPEDIENTE**
 GARCIA HALLADO VICTORIANO 14562041M 7023032

Resumen de superficies**SUPERFICIE (Hectáreas)**

GRUPO **Declarada** **Determinada** **Resuelta**
 OLIVAR 1,52 1,52 1,52

<u>REFERENCIA SIGPAC</u>	<u>CULTIVO</u>	<u>SEC_REG</u>	<u>SUPERFICIE (Hectáreas)</u>				
			<u>Pendiente</u>	<u>Declarada</u>	<u>Ecológica</u>	<u>Control C.</u>	<u>Determinada</u>
			<u>Media</u>				
29-031-018-00240-001	101000	S	14,97	0,88	0,88	-	0,88
29-031-018-00240-003	101000	S	16,88	0,64	0,64	-	0,64

APELLIDOS Y NOMBRE / RAZÓN SOCIAL **NIF** **EXPEDIENTE**
 GARCIA MONCAYO ISABEL 25583132W 7011659

Resumen de superficies**SUPERFICIE (Hectáreas)**

GRUPO **Declarada** **Determinada** **Resuelta**
 OLIVAR 2,03 2,03 2,03

<u>REFERENCIA SIGPAC</u>	<u>CULTIVO</u>	<u>SEC_REG</u>	<u>SUPERFICIE (Hectáreas)</u>				
			<u>Pendiente</u>	<u>Declarada</u>	<u>Ecológica</u>	<u>Control C.</u>	<u>Determinada</u>
			<u>Media</u>				
29-084-028-00044-006	101000	S	2,10	0,85	0,85	-	0,85
29-084-028-00044-007	101000	S	5,21	0,01	0,01	-	0,01
29-084-028-00044-013	101000	S	1,07	0,03	0,03	-	0,03
29-084-028-00044-017	101000	S	3,94	0,05	0,05	-	0,05
29-084-045-00136-002	101000	S	4,64	1,05	1,05	-	1,05
29-084-045-00136-003	101000	S	2,82	0,04	0,04	-	0,04

APELLIDOS Y NOMBRE / RAZÓN SOCIAL **NIF** **EXPEDIENTE**
 GARCIA MORENO EMILIO 23345530R 7021605

Resumen de superficies**SUPERFICIE (Hectáreas)**

GRUPO **Declarada** **Determinada** **Resuelta**
 CÍTRICOS 4,33 4,33 4,33

<u>REFERENCIA SIGPAC</u>	<u>CULTIVO</u>	<u>SEC_REG</u>	<u>SUPERFICIE (Hectáreas)</u>				
			<u>Pendiente</u>	<u>Declarada</u>	<u>Ecológica</u>	<u>Control C.</u>	<u>Determinada</u>
			<u>Media</u>				
29-900-029-00069-002	209000	R		1,60	1,60	-	1,60
29-900-029-00069-018	207000	R		0,40	0,40	-	0,40
29-900-029-00069-018	209000	R		0,45	0,45	-	0,45
29-900-029-00069-019	208000	R		0,73	0,73	-	0,73
29-900-029-00069-019	209000	R		0,33	0,33	-	0,33
29-900-029-00069-020	209000	R		0,82	0,82	-	0,82

APELLIDOS Y NOMBRE / RAZÓN SOCIAL **NIF** **EXPEDIENTE**
 GARCIA PEREZ JOSE LUIS 25590014F 7005072

Resumen de superficies**SUPERFICIE (Hectáreas)**

GRUPO **Declarada** **Determinada** **Resuelta**
 OLIVAR 5,36 5,36 5,36

<u>REFERENCIA SIGPAC</u>	<u>CULTIVO</u>	<u>SEC_REG</u>	<u>SUPERFICIE (Hectáreas)</u>				
			<u>Pendiente</u>	<u>Declarada</u>	<u>Ecológica</u>	<u>Control C.</u>	<u>Determinada</u>
			<u>Media</u>				
29-031-002-00030-001	101000	S	26,67	0,65	0,65	-	0,65
29-031-005-00018-009	101000	S	12,29	0,01	0,01	-	0,01
29-031-005-00018-010	101000	S	26,68	1,51	1,51	-	1,51
29-031-005-00018-011	101000	S	18,28	0,09	0,09	-	0,09
29-031-005-00018-012	101000	S	27,60	0,07	0,07	-	0,07
29-031-005-00019-003	101000	S	29,73	0,16	0,16	-	0,16
29-031-006-00053-001	101000	S	30,22	0,91	0,91	-	0,91
29-031-006-00053-006	101000	S	39,70	0,09	0,09	-	0,09
29-031-007-00006-001	101000	S	13,95	1,64	1,64	-	1,64
29-031-009-00105-001	101000	S	22,18	0,23	0,23	-	0,23

APellidos y Nombre / Razón Social **NIF** **Expediente**
 GARCIA VEGA GABRIEL ANTONIO 24886686L 7002469

Resumen de superficies

			SUPERFICIE (Hectáreas)		
GRUPO			Declarada	Determinada	Resuelta
CÍTRICOS			2,86	2,86	2,86

			SUPERFICIE (Hectáreas)				
REFERENCIA SIGPAC	CULTIVO	SEC_REG	Pendiente	Declarada	Ecológica	Control C.	Determinada
			Media				
29-038-011-00094-001	206000	R		1,41	1,41	-	1,41
29-038-011-00098-003	207000	R		1,28	1,28	-	1,28
29-038-013-00213-001	207000	R		0,17	0,17	-	0,17

APellidos y Nombre / Razón Social **NIF** **Expediente**
 GOMEZ CALZADO ISABEL 24796887N 7015924

Resumen de superficies

			SUPERFICIE (Hectáreas)		
GRUPO			Declarada	Determinada	Resuelta
FRUTALES			8,41	8,41	8,41

			SUPERFICIE (Hectáreas)				
REFERENCIA SIGPAC	CULTIVO	SEC_REG	Pendiente	Declarada	Ecológica	Control C.	Determinada
			Media				
29-070-014-00091-020	113006	R		2,79	2,79	-	2,79
29-070-014-00091-021	113006	R		0,72	0,72	-	0,72
29-070-014-00157-002	113006	R		4,90	4,90	-	4,90

APellidos y Nombre / Razón Social **NIF** **Expediente**
 GOMEZ GARCIA ANTONIO 25535245R 7020198

Resumen de superficies

			SUPERFICIE (Hectáreas)		
GRUPO			Declarada	Determinada	Resuelta
OLIVAR			6,31	6,31	6,31

			SUPERFICIE (Hectáreas)				
REFERENCIA SIGPAC	CULTIVO	SEC_REG	Pendiente	Declarada	Ecológica	Control C.	Determinada
			Media				
29-031-008-00032-001	101000	S	18,43	5,95	5,95	-	5,95
29-031-009-00031-001	101000	S	8,42	0,36	0,36	-	0,36

APellidos y Nombre / Razón Social **NIF** **Expediente**
 GOMEZ LOPEZ ANTONIO 25562233X 7020201

Resumen de superficies

			SUPERFICIE (Hectáreas)		
GRUPO			Declarada	Determinada	Resuelta
OLIVAR			3,01	3,01	3,01

			SUPERFICIE (Hectáreas)				
REFERENCIA SIGPAC	CULTIVO	SEC_REG	Pendiente	Declarada	Ecológica	Control C.	Determinada
			Media				
29-031-006-00090-001	101000	S	25,48	1,18	1,18	-	1,18
29-031-014-00136-001	101000	S	35,37	1,83	1,83	-	1,83

APellidos y Nombre / Razón Social **NIF** **Expediente**
 GONGORA GARCIA ANTONIO 74813666W 7020321

Resumen de superficies

			SUPERFICIE (Hectáreas)		
GRUPO			Declarada	Determinada	Resuelta
OLIVAR			2,19	2,19	2,19

			SUPERFICIE (Hectáreas)				
REFERENCIA SIGPAC	CULTIVO	SEC_REG	Pendiente	Declarada	Ecológica	Control C.	Determinada
			Media				
29-031-017-00014-001	101000	S	17,10	0,01	0,01	-	0,01
29-031-017-00014-002	101000	S	16,13	0,72	0,72	-	0,72
29-031-017-00014-003	101000	S	17,76	0,09	0,09	-	0,09
29-031-017-00014-004	101000	S	14,17	0,02	0,02	-	0,02
29-031-017-00017-001	101000	S	21,87	1,35	1,35	-	1,35

APELLIDOS Y NOMBRE / RAZÓN SOCIAL **NIF** **EXPEDIENTE**
 GONGORA GARCIA MANUEL 24698389T 7020322

Resumen de superficiesSUPERFICIE (Hectáreas)

GRUPO Declarada Determinada Resuelta
 OLIVAR 3,17 3,17 3,17

<u>REFERENCIA SIGPAC</u>	<u>CULTIVO</u>	<u>SEC_REG</u>	<u>Pendiente</u>		<u>SUPERFICIE (Hectáreas)</u>		
			<u>Media</u>	<u>Declarada</u>	<u>Ecológica</u>	<u>Control C.</u>	<u>Determinada</u>
29-031-006-00102-001	101000	S	23,20	0,55	0,55	-	0,55
29-031-006-00102-002	101000	S	19,59	0,78	0,78	-	0,78
29-031-010-00033-002	101000	S	15,68	1,18	1,18	-	1,18
29-031-010-00066-002	101000	S	26,80	0,66	0,66	-	0,66

APELLIDOS Y NOMBRE / RAZÓN SOCIAL **NIF** **EXPEDIENTE**
 GUERRERO HERRERA MARIA TERESA 74903257P 7021584

Resumen de superficiesSUPERFICIE (Hectáreas)

GRUPO Declarada Determinada Resuelta
 FRUTALES 44,71 44,71 44,71
 OLIVAR 1,51 1,51 1,51

<u>REFERENCIA SIGPAC</u>	<u>CULTIVO</u>	<u>SEC_REG</u>	<u>Pendiente</u>		<u>SUPERFICIE (Hectáreas)</u>		
			<u>Media</u>	<u>Declarada</u>	<u>Ecológica</u>	<u>Control C.</u>	<u>Determinada</u>
29-018-002-00001-016	104000	S		30,03	30,03	-	30,03
29-018-002-00010-001	104000	S		1,01	1,01	-	1,01
29-018-002-00012-001	104000	S		7,71	7,71	-	7,71
29-018-002-00096-005	104000	S		3,48	3,48	-	3,48
29-018-002-00097-008	104000	S		0,85	0,85	-	0,85
29-018-019-00184-001	104000	S		1,63	1,63	-	1,63
29-018-002-00097-006	101000	S	32,29	0,35	0,35	-	0,35
29-018-002-00097-009	101000	S	39,45	0,30	0,30	-	0,30
29-018-002-00097-025	101000	S	41,53	0,86	0,86	-	0,86

APELLIDOS Y NOMBRE / RAZÓN SOCIAL **NIF** **EXPEDIENTE**
 GUTIERREZ LARA OSCAR 25688540R 7018142

Resumen de superficiesSUPERFICIE (Hectáreas)

GRUPO Declarada Determinada Resuelta
 OLIVAR 3,16 3,16 3,16

<u>REFERENCIA SIGPAC</u>	<u>CULTIVO</u>	<u>SEC_REG</u>	<u>Pendiente</u>		<u>SUPERFICIE (Hectáreas)</u>		
			<u>Media</u>	<u>Declarada</u>	<u>Ecológica</u>	<u>Control C.</u>	<u>Determinada</u>
29-070-010-00052-001	101000	S	14,92	0,12	0,12	-	0,12
29-070-010-00052-002	101000	S	18,75	0,03	0,03	-	0,03
29-070-010-00053-001	101000	S	17,14	3,01	3,01	-	3,01



APellidos y nombre / Razón social **NIF** **Expediente**
 GUTIERREZ NUÑEZ MARIA AMPARO 25535962M 7020587

Resumen de superficies

SUPERFICIE (Hectáreas)

GRUPO
 OLIVAR

Declarada **Determinada** **Resuelta**
 10,84 10,84 10,84

REFERENCIA SIGPAC	CULTIVO	SEC_REG	SUPERFICIE (Hectáreas)				
			Pendiente	Determinada			
			Media	Declarada	Ecológica	Control C.	Determinada
29-046-008-00015-001	101000	S	39,93	0,91	0,91	-	0,91
29-046-008-00172-002	101000	S	27,86	0,14	0,14	-	0,14
29-046-008-00172-003	101000	S	32,23	0,10	0,10	-	0,10
29-046-008-00172-004	101000	S	25,16	0,10	0,10	-	0,10
29-046-009-00189-002	101000	S	23,17	0,04	0,04	-	0,04
29-046-009-00189-003	101000	S	17,37	0,36	0,36	-	0,36
29-046-009-00189-004	101000	S	29,28	0,31	0,31	-	0,31
29-046-009-00189-005	101000	S	23,00	0,02	0,02	-	0,02
29-046-009-00201-001	101000	S	27,85	0,88	0,88	-	0,88
29-046-010-00056-001	101000	S	39,56	0,09	0,09	-	0,09
29-046-010-00056-003	101000	S	31,94	0,92	0,92	-	0,92
29-046-010-00056-004	101000	S	27,93	0,05	0,05	-	0,05
29-046-010-00056-005	101000	S	36,87	0,06	0,06	-	0,06
29-046-010-00126-003	101000	S	22,01	0,01	0,01	-	0,01
29-046-010-00126-004	101000	S	29,99	1,06	1,06	-	1,06
29-046-010-00138-001	101000	S	31,01	0,28	0,28	-	0,28
29-046-010-00142-004	101000	S	17,33	0,02	0,02	-	0,02
29-046-010-00142-005	101000	S	24,56	0,01	0,01	-	0,01
29-046-010-00142-006	101000	S	21,47	0,01	0,01	-	0,01
29-046-010-00142-007	101000	S	22,34	0,01	0,01	-	0,01
29-046-010-00142-008	101000	S	27,29	0,14	0,14	-	0,14
29-046-010-00142-009	101000	S	26,49	0,01	0,01	-	0,01
29-046-010-00142-010	101000	S	20,20	0,01	0,01	-	0,01
29-046-010-00142-011	101000	S	18,24	0,31	0,31	-	0,31
29-046-010-00142-012	101000	S	20,06	0,01	0,01	-	0,01
29-046-010-00142-013	101000	S	21,63	0,01	0,01	-	0,01
29-046-010-00142-014	101000	S	24,56	0,01	0,01	-	0,01
29-046-010-00142-015	101000	S	21,02	0,02	0,02	-	0,02
29-046-010-00142-016	101000	S	20,35	0,01	0,01	-	0,01
29-046-010-00142-017	101000	S	15,91	0,01	0,01	-	0,01
29-046-010-00142-018	101000	S	29,52	0,01	0,01	-	0,01
29-046-010-00142-019	101000	S	32,50	3,34	3,34	-	3,34
29-046-010-00142-022	101000	S	27,72	0,09	0,09	-	0,09
29-046-010-00145-001	101000	S	36,13	1,48	1,48	-	1,48

APellidos y nombre / Razón social **NIF** **Expediente**
 GUTIERREZ SANTIAGO MARIA ANGELES 52582156Q 7015167

Resumen de superficies

SUPERFICIE (Hectáreas)

GRUPO
 CÍTRICOS

Declarada **Determinada** **Resuelta**
 2,27 2,27 2,27

REFERENCIA SIGPAC	CULTIVO	SEC_REG	SUPERFICIE (Hectáreas)				
			Pendiente	Determinada			
			Media	Declarada	Ecológica	Control C.	Determinada
29-026-010-00232-001	207000	R		0,53	0,53	-	0,53
29-026-010-00233-001	207000	R		0,51	0,51	-	0,51
29-026-012-00121-001	207000	R		0,99	0,99	-	0,99
29-026-012-00126-001	207000	R		0,13	0,13	-	0,13
29-026-012-00128-001	207000	R		0,11	0,11	-	0,11

APELLIDOS Y NOMBRE / RAZÓN SOCIAL **NIF** **EXPEDIENTE**
 INVERSIONES RUSTICAS GUADALHORCE, B92872688 7017979

Resumen de superficies

SUPERFICIE (Hectáreas)

GRUPO **Declarada** **Determinada** **Resuelta**
 CÍTRICOS 15,92 15,92 15,92

REFERENCIA SIGPAC	CULTIVO	SEC_REG	SUPERFICIE (Hectáreas)				
			Pendiente Media	Declarada	Ecológica	Control C. Determinada	
29-038-010-00112-001	207000	R		1,97	1,97	-	1,97
29-038-010-00112-002	207000	R		0,08	0,08	-	0,08
29-038-010-00113-002	206000	R		3,27	3,27	-	3,27
29-038-010-00113-002	207000	R		0,30	0,30	-	0,30
29-038-010-00113-004	206000	R		1,86	1,86	-	1,86
29-038-010-00113-005	206000	R		0,32	0,32	-	0,32
29-038-010-00116-002	209000	R		0,78	0,78	-	0,78
29-038-010-00116-004	209000	R		0,41	0,41	-	0,41
29-038-010-00116-005	209000	R		0,73	0,73	-	0,73
29-038-010-00117-001	209000	R		0,96	0,96	-	0,96
29-038-010-00117-002	209000	R		1,49	1,49	-	1,49
29-038-010-00117-003	209000	R		0,74	0,74	-	0,74
29-038-010-09001-003	206000	R		1,13	1,13	-	1,13
29-038-010-09001-004	206000	R		0,04	0,04	-	0,04
29-900-021-00001-001	209000	R		1,47	1,47	-	1,47
29-900-021-00001-002	209000	R		0,37	0,37	-	0,37

APELLIDOS Y NOMBRE / RAZÓN SOCIAL **NIF** **EXPEDIENTE**
 JIMENEZ MARMOLEJO MARIA DEL 25029952H 7021683

Resumen de superficies

SUPERFICIE (Hectáreas)

GRUPO **Declarada** **Determinada** **Resuelta**
 OLIVAR 10,07 10,07 10,07

REFERENCIA SIGPAC	CULTIVO	SEC_REG	SUPERFICIE (Hectáreas)				
			Pendiente Media	Declarada	Ecológica	Control C. Determinada	
29-031-002-00064-001	101000	S	18,69	0,88	0,88	-	0,88
29-031-006-00134-002	101000	S	18,44	1,26	1,26	-	1,26
29-031-008-00009-001	101000	S	18,28	5,41	5,41	-	5,41
29-031-008-00056-002	101000	S	22,70	2,52	2,52	-	2,52

APELLIDOS Y NOMBRE / RAZÓN SOCIAL **NIF** **EXPEDIENTE**
 JIMENEZ MORA JUAN 74793193E 7020207

Resumen de superficies

SUPERFICIE (Hectáreas)

GRUPO **Declarada** **Determinada** **Resuelta**
 OLIVAR 3,88 3,88 3,88

REFERENCIA SIGPAC	CULTIVO	SEC_REG	SUPERFICIE (Hectáreas)				
			Pendiente Media	Declarada	Ecológica	Control C. Determinada	
29-031-018-00242-001	101000	S	19,60	1,37	1,37	-	1,37
29-031-018-00242-002	101000	S	14,22	0,91	0,91	-	0,91
29-031-018-00242-004	101000	S	23,33	0,16	0,16	-	0,16
29-031-018-00242-005	101000	S	17,46	0,06	0,06	-	0,06
29-031-018-00242-006	101000	S	17,58	0,02	0,02	-	0,02
29-031-018-00244-001	101000	S	20,92	1,36	1,36	-	1,36



APELLIDOS Y NOMBRE / RAZÓN SOCIAL **NIF** **EXPEDIENTE**
 LOPEZ GARCIA JUAN 74755876B 7020338

Resumen de superficiesSUPERFICIE (Hectáreas)

GRUPO Declarada Determinada Resuelta
 OLIVAR 5,87 5,87 5,87

<u>REFERENCIA SIGPAC</u>	<u>CULTIVO</u>	<u>SEC_REG</u>	<u>Pendiente</u>		<u>SUPERFICIE (Hectáreas)</u>			
			<u>Media</u>	<u>Declarada</u>	<u>Ecológica</u>	<u>Control C.</u>	<u>Determinada</u>	
29-031-002-00082-001	101000	S	26,95	2,68	2,68	-	2,68	
29-031-014-00105-001	101000	S	28,17	0,14	0,14	-	0,14	
29-031-014-00105-002	101000	S	33,73	0,82	0,82	-	0,82	
29-031-014-00129-001	101000	S	23,30	0,93	0,93	-	0,93	
29-031-014-00133-001	101000	S	22,45	0,28	0,28	-	0,28	
29-031-014-00139-008	101000	S	52,09	0,05	0,05	-	0,05	
29-031-014-00173-001	101000	S	33,50	0,07	0,07	-	0,07	
29-031-017-00052-002	101000	S	14,97	0,87	0,87	-	0,87	
29-031-017-00052-001	101000	S	6,63	0,03	0,03	-	0,03	

APELLIDOS Y NOMBRE / RAZÓN SOCIAL **NIF** **EXPEDIENTE**
 LOPEZ PORTALES FRANCISCA 25033964M 7021688

Resumen de superficiesSUPERFICIE (Hectáreas)

GRUPO Declarada Determinada Resuelta
 OLIVAR 2,26 2,26 2,26

<u>REFERENCIA SIGPAC</u>	<u>CULTIVO</u>	<u>SEC_REG</u>	<u>Pendiente</u>		<u>SUPERFICIE (Hectáreas)</u>			
			<u>Media</u>	<u>Declarada</u>	<u>Ecológica</u>	<u>Control C.</u>	<u>Determinada</u>	
29-031-002-00064-001	101000	S	18,69	0,90	0,90	-	0,90	
29-031-004-00122-001	101000	S	20,75	0,10	0,10	-	0,10	
29-031-006-00134-002	101000	S	18,44	1,26	1,26	-	1,26	

APELLIDOS Y NOMBRE / RAZÓN SOCIAL **NIF** **EXPEDIENTE**
 LOPEZ TORRES JUAN JESUS 25599084S 7020345

Resumen de superficiesSUPERFICIE (Hectáreas)

GRUPO Declarada Determinada Resuelta
 OLIVAR 1,26 1,26 1,26

<u>REFERENCIA SIGPAC</u>	<u>CULTIVO</u>	<u>SEC_REG</u>	<u>Pendiente</u>		<u>SUPERFICIE (Hectáreas)</u>			
			<u>Media</u>	<u>Declarada</u>	<u>Ecológica</u>	<u>Control C.</u>	<u>Determinada</u>	
29-031-018-00265-001	101000	S	27,65	1,26	1,26	-	1,26	

APELLIDOS Y NOMBRE / RAZÓN SOCIAL **NIF** **EXPEDIENTE**
 MALAVE CANTERO GREGORIO 25585308Q 7020211

Resumen de superficiesSUPERFICIE (Hectáreas)

GRUPO Declarada Determinada Resuelta
 OLIVAR 2,01 2,01 2,01

<u>REFERENCIA SIGPAC</u>	<u>CULTIVO</u>	<u>SEC_REG</u>	<u>Pendiente</u>		<u>SUPERFICIE (Hectáreas)</u>			
			<u>Media</u>	<u>Declarada</u>	<u>Ecológica</u>	<u>Control C.</u>	<u>Determinada</u>	
29-031-011-00031-001	101000	S	44,27	0,01	0,01	-	0,01	
29-031-011-00031-002	101000	S	48,93	0,06	0,06	-	0,06	
29-031-011-00031-004	101000	S	50,55	0,03	0,03	-	0,03	
29-031-011-00031-006	101000	S	35,34	0,05	0,05	-	0,05	
29-031-011-00031-007	101000	S	45,38	0,01	0,01	-	0,01	
29-031-011-00032-002	101000	S	32,09	0,38	0,38	-	0,38	
29-031-017-00018-001	101000	S	14,46	1,47	1,47	-	1,47	



APELLIDOS Y NOMBRE / RAZÓN SOCIAL **NIF** **EXPEDIENTE**
 MALAVE GARCIA JOSE 25015551S 7020212

Resumen de superficies**SUPERFICIE (Hectáreas)**

GRUPO **Declarada** **Determinada** **Resuelta**
 OLIVAR 2,15 2,15 2,15

<u>REFERENCIA SIGPAC</u>	<u>CULTIVO</u>	<u>SEC_REG</u>	<u>SUPERFICIE (Hectáreas)</u>				
			<u>Pendiente</u>	<u>Declarada</u>	<u>Ecológica</u>	<u>Control C.</u>	<u>Determinada</u>
			<u>Media</u>				
29-031-016-00034-001	101000	S	20,17	1,10	1,10	-	1,10
29-031-016-00035-001	101000	S	18,83	1,05	1,05	-	1,05

APELLIDOS Y NOMBRE / RAZÓN SOCIAL **NIF** **EXPEDIENTE**
 MARTÍN GARCÍA JUAN 25507492D 7020213

Resumen de superficies**SUPERFICIE (Hectáreas)**

GRUPO **Declarada** **Determinada** **Resuelta**
 OLIVAR 3,23 3,23 3,23

<u>REFERENCIA SIGPAC</u>	<u>CULTIVO</u>	<u>SEC_REG</u>	<u>SUPERFICIE (Hectáreas)</u>				
			<u>Pendiente</u>	<u>Declarada</u>	<u>Ecológica</u>	<u>Control C.</u>	<u>Determinada</u>
			<u>Media</u>				
29-031-004-00027-001	101000	S	14,26	1,03	1,03	-	1,03
29-031-004-00027-002	101000	S	30,95	1,07	1,07	-	1,07
29-031-004-00027-007	101000	S	19,93	0,04	0,04	-	0,04
29-031-004-00027-008	101000	S	8,44	0,01	0,01	-	0,01
29-031-004-00027-009	101000	S	16,77	0,03	0,03	-	0,03
29-031-004-00027-011	101000	S	53,02	0,01	0,01	-	0,01
29-031-004-00027-013	101000	S	29,42	1,04	1,04	-	1,04

APELLIDOS Y NOMBRE / RAZÓN SOCIAL **NIF** **EXPEDIENTE**
 MARTIN MESTRES FERNANDO 24615560V 7010777

Resumen de superficies**SUPERFICIE (Hectáreas)**

GRUPO **Declarada** **Determinada** **Resuelta**
 CÍTRICOS 0,70 0,70 0,70
 OLIVAR 4,76 4,76 4,76

<u>REFERENCIA SIGPAC</u>	<u>CULTIVO</u>	<u>SEC_REG</u>	<u>SUPERFICIE (Hectáreas)</u>				
			<u>Pendiente</u>	<u>Declarada</u>	<u>Ecológica</u>	<u>Control C.</u>	<u>Determinada</u>
			<u>Media</u>				
29-073-008-00045-001	101000	S	42,87	0,36	0,36	-	0,36
29-073-008-00096-009	101000	S	27,64	0,86	0,86	-	0,86
29-073-008-00103-001	101000	S	27,37	0,49	0,49	-	0,49
29-073-008-00123-002	101000	S	19,90	0,41	0,41	-	0,41
29-073-009-00203-001	101000	S	14,19	0,83	0,83	-	0,83
29-073-009-00205-001	101000	S	31,87	0,14	0,14	-	0,14
29-073-010-00170-001	101000	S	31,58	0,13	0,13	-	0,13
29-073-011-00009-003	101000	S	34,18	0,28	0,28	-	0,28
29-073-011-00012-001	101000	S	26,26	0,16	0,16	-	0,16
29-073-011-00021-001	101000	S	43,70	0,44	0,44	-	0,44
29-073-008-00166-002	101000	S	6,34	0,36	0,36	-	0,36
29-073-008-00169-001	101000	S	6,78	0,30	0,30	-	0,30
29-073-010-00169-002	206000	S		0,54	0,54	-	0,54
29-073-010-00169-003	206000	S		0,16	0,16	-	0,16



APELLIDOS Y NOMBRE / RAZÓN SOCIAL **NIF** **EXPEDIENTE**
 MARTIN ROMERO FERNANDO 78961897E 7010778

Resumen de superficies**SUPERFICIE (Hectáreas)**

GRUPO **Declarada** **Determinada** **Resuelta**
 OLIVAR 2,26 2,26 2,26

<u>REFERENCIA SIGPAC</u>	<u>CULTIVO</u>	<u>SEC_REG</u>	<u>Pendiente</u>		<u>SUPERFICIE (Hectáreas)</u>			
			<u>Media</u>	<u>Declarada</u>	<u>Ecológica</u>	<u>Control C.</u>	<u>Determinada</u>	
29-073-008-00122-001	101000	S	24,39	0,17	0,17	-	0,17	
29-073-009-00100-001	101000	S	11,78	0,63	0,63	-	0,63	
29-073-009-00101-001	101000	S	12,82	0,68	0,68	-	0,68	
29-073-011-00003-001	101000	S	17,90	0,28	0,28	-	0,28	
29-073-009-00041-001	101000	S	6,52	0,50	0,50	-	0,50	

APELLIDOS Y NOMBRE / RAZÓN SOCIAL **NIF** **EXPEDIENTE**
 MATEOS GONZALEZ BARTOLOME 24892578T 7013462

Resumen de superficies**SUPERFICIE (Hectáreas)**

GRUPO **Declarada** **Determinada** **Resuelta**
 FRUTALES 1,30 1,30 1,30
 OLIVAR 5,30 5,30 5,30

<u>REFERENCIA SIGPAC</u>	<u>CULTIVO</u>	<u>SEC_REG</u>	<u>Pendiente</u>		<u>SUPERFICIE (Hectáreas)</u>			
			<u>Media</u>	<u>Declarada</u>	<u>Ecológica</u>	<u>Control C.</u>	<u>Determinada</u>	
29-031-009-00095-006	104000	S		1,30	1,30	-	1,30	
29-031-009-00094-002	101000	S	13,21	1,89	1,89	-	1,89	
29-031-009-00095-001	101000	S	20,79	1,82	1,82	-	1,82	
29-031-009-00095-002	101000	S	23,20	1,39	1,39	-	1,39	
29-031-009-00095-003	101000	S	24,30	0,01	0,01	-	0,01	
29-031-009-00095-004	101000	S	18,67	0,02	0,02	-	0,02	
29-031-009-00095-008	101000	S	10,60	0,01	0,01	-	0,01	
29-031-009-00095-010	101000	S	27,09	0,06	0,06	-	0,06	
29-031-009-00096-001	101000	S	16,33	0,09	0,09	-	0,09	
29-031-009-00095-007	101000	S	6,49	0,01	0,01	-	0,01	

APELLIDOS Y NOMBRE / RAZÓN SOCIAL **NIF** **EXPEDIENTE**
 MATEOS GONZALEZ MARIA 25087587S 7013463

Resumen de superficies**SUPERFICIE (Hectáreas)**

GRUPO **Declarada** **Determinada** **Resuelta**
 OLIVAR 3,40 3,40 3,40

<u>REFERENCIA SIGPAC</u>	<u>CULTIVO</u>	<u>SEC_REG</u>	<u>Pendiente</u>		<u>SUPERFICIE (Hectáreas)</u>			
			<u>Media</u>	<u>Declarada</u>	<u>Ecológica</u>	<u>Control C.</u>	<u>Determinada</u>	
29-031-009-00091-002	101000	S	26,96	1,21	1,21	-	1,21	
29-031-010-00077-003	101000	S	25,26	0,19	0,19	-	0,19	
29-031-010-00078-001	101000	S	27,67	2,00	2,00	-	2,00	



APELLIDOS Y NOMBRE / RAZÓN SOCIAL **NIF** **EXPEDIENTE**
MATEOS GONZALEZ MARIA DOLORES 25066672F 7013464

Resumen de superficiesSUPERFICIE (Hectáreas)

GRUPO Declarada Determinada Resuelta
OLIVAR 5,47 5,47 5,47

<u>REFERENCIA SIGPAC</u>	<u>CULTIVO</u>	<u>SEC_REG</u>	<u>Pendiente</u>		<u>SUPERFICIE (Hectáreas)</u>			
			<u>Media</u>	<u>Declarada</u>	<u>Ecológica</u>	<u>Control C.</u>	<u>Determinada</u>	
29-031-006-00072-001	101000	S	35,25	0,63	0,63	-	0,63	
29-031-006-00076-001	101000	S	20,89	1,16	1,16	-	1,16	
29-031-006-00076-003	101000	S	20,37	0,05	0,05	-	0,05	
29-031-006-00087-001	101000	S	42,09	0,08	0,08	-	0,08	
29-031-006-00087-003	101000	S	19,78	0,63	0,63	-	0,63	
29-031-007-00038-001	101000	S	20,14	0,30	0,30	-	0,30	
29-031-007-00038-002	101000	S	19,18	0,03	0,03	-	0,03	
29-031-010-00057-004	101000	S	20,41	2,45	2,45	-	2,45	
29-031-010-00057-006	101000	S	29,29	0,08	0,08	-	0,08	
29-031-010-00057-008	101000	S	27,43	0,02	0,02	-	0,02	
29-031-010-00058-002	101000	S	19,72	0,03	0,03	-	0,03	
29-031-010-00059-005	101000	S	22,72	0,01	0,01	-	0,01	

APELLIDOS Y NOMBRE / RAZÓN SOCIAL **NIF** **EXPEDIENTE**
MAYORGA GOMEZ JUAN 74814179D 7003715

Resumen de superficiesSUPERFICIE (Hectáreas)

GRUPO Declarada Determinada Resuelta
OLIVAR 1,40 1,40 1,40

<u>REFERENCIA SIGPAC</u>	<u>CULTIVO</u>	<u>SEC_REG</u>	<u>Pendiente</u>		<u>SUPERFICIE (Hectáreas)</u>			
			<u>Media</u>	<u>Declarada</u>	<u>Ecológica</u>	<u>Control C.</u>	<u>Determinada</u>	
29-040-034-00160-001	101000	S	22,25	1,40	1,40	-	1,40	

APELLIDOS Y NOMBRE / RAZÓN SOCIAL **NIF** **EXPEDIENTE**
MEYERHANS ALEX JOHANN X4511190Q 7021585

Resumen de superficiesSUPERFICIE (Hectáreas)

GRUPO Declarada Determinada Resuelta
OLIVAR 8,95 8,95 8,95

<u>REFERENCIA SIGPAC</u>	<u>CULTIVO</u>	<u>SEC_REG</u>	<u>Pendiente</u>		<u>SUPERFICIE (Hectáreas)</u>			
			<u>Media</u>	<u>Declarada</u>	<u>Ecológica</u>	<u>Control C.</u>	<u>Determinada</u>	
29-012-018-00001-003	101000	R	20,11	2,18	2,18	-	2,18	
29-012-018-00001-006	101000	R	11,56	5,71	5,71	-	5,71	
29-012-019-00007-001	101000	R	3,75	1,06	1,06	-	1,06	

APELLIDOS Y NOMBRE / RAZÓN SOCIAL **NIF** **EXPEDIENTE**
MILLAN CANCA MANUEL 74818349Q 7016801

Resumen de superficiesSUPERFICIE (Hectáreas)

GRUPO Declarada Determinada Resuelta
OLIVAR 12,70 12,70 12,70

<u>REFERENCIA SIGPAC</u>	<u>CULTIVO</u>	<u>SEC_REG</u>	<u>Pendiente</u>		<u>SUPERFICIE (Hectáreas)</u>			
			<u>Media</u>	<u>Declarada</u>	<u>Ecológica</u>	<u>Control C.</u>	<u>Determinada</u>	
29-013-007-00005-001	101000	S	17,59	4,72	4,72	-	4,72	
29-013-010-00118-001	101000	S	26,92	0,66	0,66	-	0,66	
29-058-007-00001-001	101000	S	16,57	0,87	0,87	-	0,87	
29-090-007-00034-001	101000	S	35,33	0,54	0,54	-	0,54	
29-090-007-00051-005	101000	S	20,69	1,97	1,97	-	1,97	
29-090-007-00055-001	101000	S	28,14	1,96	1,96	-	1,96	
29-090-010-00111-001	101000	S	16,27	0,41	0,41	-	0,41	
29-090-010-00132-001	101000	S	22,66	0,12	0,12	-	0,12	
29-090-011-00028-001	101000	S	13,00	0,36	0,36	-	0,36	
29-090-011-00038-001	101000	S	16,03	1,09	1,09	-	1,09	

APELLIDOS Y NOMBRE / RAZÓN SOCIAL **NIF** **EXPEDIENTE**
 MOYA TORE FRANCISCO 74787238R 7015589

Resumen de superficiesSUPERFICIE (Hectáreas)

GRUPO Declarada Determinada Resuelta
 CÍTRICOS 0,50 0,50 0,50

<u>REFERENCIA SIGPAC</u>	<u>CULTIVO</u>	<u>SEC_REG</u>	<u>SUPERFICIE (Hectáreas)</u>				
			<u>Pendiente</u>	<u>Declarada</u>	<u>Ecológica</u>	<u>Control C.</u>	<u>Determinada</u>
			<u>Media</u>				
29-026-005-00142-001	207000	S		0,50	0,50	-	0,50

APELLIDOS Y NOMBRE / RAZÓN SOCIAL **NIF** **EXPEDIENTE**
 MUÑOZ MARTIN ALEJO 24693223D 7010425

Resumen de superficiesSUPERFICIE (Hectáreas)

GRUPO Declarada Determinada Resuelta
 OLIVAR 11,24 11,24 11,24

<u>REFERENCIA SIGPAC</u>	<u>CULTIVO</u>	<u>SEC_REG</u>	<u>SUPERFICIE (Hectáreas)</u>				
			<u>Pendiente</u>	<u>Declarada</u>	<u>Ecológica</u>	<u>Control C.</u>	<u>Determinada</u>
			<u>Media</u>				
29-012-005-00618-001	101000	S	29,14	7,15	7,15	-	7,15
29-012-005-00618-028	101000	S	30,03	4,09	4,09	-	4,09

APELLIDOS Y NOMBRE / RAZÓN SOCIAL **NIF** **EXPEDIENTE**
 MUÑOZ PEREZ MARIA 25080182Q 7020915

Resumen de superficiesSUPERFICIE (Hectáreas)

GRUPO Declarada Determinada Resuelta
 OLIVAR 5,50 5,50 5,50

<u>REFERENCIA SIGPAC</u>	<u>CULTIVO</u>	<u>SEC_REG</u>	<u>SUPERFICIE (Hectáreas)</u>				
			<u>Pendiente</u>	<u>Declarada</u>	<u>Ecológica</u>	<u>Control C.</u>	<u>Determinada</u>
			<u>Media</u>				
29-040-017-00028-001	101000	S	20,37	1,02	1,02	-	1,02
29-040-037-00106-001	101000	S	22,63	0,31	0,31	-	0,31
29-040-037-00106-002	101000	S	17,86	3,82	3,82	-	3,82
29-040-037-00106-005	101000	S	21,75	0,03	0,03	-	0,03
29-040-037-00106-006	101000	S	15,57	0,01	0,01	-	0,01
29-040-037-00106-007	101000	S	18,69	0,01	0,01	-	0,01
29-040-037-00106-008	101000	S	21,39	0,02	0,02	-	0,02
29-040-037-00106-009	101000	S	18,81	0,18	0,18	-	0,18
29-040-037-00106-011	101000	S	16,44	0,08	0,08	-	0,08
29-040-037-00106-012	101000	S	17,21	0,02	0,02	-	0,02

APELLIDOS Y NOMBRE / RAZÓN SOCIAL **NIF** **EXPEDIENTE**
 NARVAEZ CANTO ANTONIO 74811866L 7011971

Resumen de superficiesSUPERFICIE (Hectáreas)

GRUPO Declarada Determinada Resuelta
 OLIVAR 4,94 4,94 4,94

<u>REFERENCIA SIGPAC</u>	<u>CULTIVO</u>	<u>SEC_REG</u>	<u>SUPERFICIE (Hectáreas)</u>				
			<u>Pendiente</u>	<u>Declarada</u>	<u>Ecológica</u>	<u>Control C.</u>	<u>Determinada</u>
			<u>Media</u>				
29-031-018-00254-002	101000	S	54,79	0,01	0,01	-	0,01
29-031-018-00254-003	101000	S	15,69	0,06	0,06	-	0,06
29-031-018-00254-004	101000	S	34,22	3,46	3,46	-	3,46
29-031-018-00255-002	101000	S	15,73	1,31	1,31	-	1,31
29-031-018-00255-006	101000	S	19,00	0,05	0,05	-	0,05
29-031-018-00255-007	101000	S	48,82	0,01	0,01	-	0,01
29-031-018-00255-008	101000	S	50,23	0,02	0,02	-	0,02
29-031-018-00255-009	101000	S	51,51	0,02	0,02	-	0,02



APELLIDOS Y NOMBRE / RAZÓN SOCIAL **NIF** **EXPEDIENTE**
 NARVAEZ NARVAEZ JOSE MANUEL 25578197N 7020224

Resumen de superficies

SUPERFICIE (Hectáreas)

GRUPO **Declarada** **Determinada** **Resuelta**
 OLIVAR 2,75 2,75 2,75

<u>REFERENCIA SIGPAC</u>	<u>CULTIVO</u>	<u>SEC_REG</u>	<u>Pendiente</u>		<u>SUPERFICIE (Hectáreas)</u>		
			<u>Media</u>	<u>Declarada</u>	<u>Ecológica</u>	<u>Control C.</u>	<u>Determinada</u>
29-031-006-00181-004	101000	S	32,72	0,01	0,01	-	0,01
29-031-006-00181-005	101000	S	44,22	0,02	0,02	-	0,02
29-031-006-00181-006	101000	S	43,85	0,06	0,06	-	0,06
29-031-006-00181-007	101000	S	20,56	2,07	2,07	-	2,07
29-031-006-00181-008	101000	S	38,25	0,07	0,07	-	0,07
29-031-006-00181-010	101000	S	18,14	0,28	0,28	-	0,28
29-031-006-00181-012	101000	S	22,74	0,02	0,02	-	0,02
29-031-006-00181-013	101000	S	36,26	0,01	0,01	-	0,01
29-031-006-00181-014	101000	S	16,79	0,01	0,01	-	0,01
29-031-006-00181-015	101000	S	19,21	0,03	0,03	-	0,03
29-031-006-00181-016	101000	S	25,41	0,17	0,17	-	0,17

APELLIDOS Y NOMBRE / RAZÓN SOCIAL **NIF** **EXPEDIENTE**
 NARVAEZ NARVAEZ MARIA DOLORES 14952375Y 7020225

Resumen de superficies

SUPERFICIE (Hectáreas)

GRUPO **Declarada** **Determinada** **Resuelta**
 OLIVAR 1,25 1,25 1,25

<u>REFERENCIA SIGPAC</u>	<u>CULTIVO</u>	<u>SEC_REG</u>	<u>Pendiente</u>		<u>SUPERFICIE (Hectáreas)</u>		
			<u>Media</u>	<u>Declarada</u>	<u>Ecológica</u>	<u>Control C.</u>	<u>Determinada</u>
29-031-006-00184-002	101000	S	26,56	0,57	0,57	-	0,57
29-031-006-00186-003	101000	S	23,64	0,68	0,68	-	0,68

APELLIDOS Y NOMBRE / RAZÓN SOCIAL **NIF** **EXPEDIENTE**
 NAVARRO RUEDA SALVADOR 24804442T 7013917

Resumen de superficies

SUPERFICIE (Hectáreas)

GRUPO **Declarada** **Determinada** **Resuelta**
 OLIVAR 14,79 14,79 14,79

<u>REFERENCIA SIGPAC</u>	<u>CULTIVO</u>	<u>SEC_REG</u>	<u>Pendiente</u>		<u>SUPERFICIE (Hectáreas)</u>		
			<u>Media</u>	<u>Declarada</u>	<u>Ecológica</u>	<u>Control C.</u>	<u>Determinada</u>
29-013-002-00029-001	101000	S	18,94	2,71	2,71	-	2,71
29-013-003-00001-001	101000	S	16,61	4,51	4,51	-	4,51
29-013-003-00004-002	101000	S	17,56	3,60	3,60	-	3,60
29-013-003-00025-002	101000	S	22,96	0,82	0,82	-	0,82
29-013-003-00025-004	101000	S	51,82	0,01	0,01	-	0,01
29-013-003-00025-006	101000	S	12,86	0,01	0,01	-	0,01
29-013-004-00036-002	101000	S	17,36	0,29	0,29	-	0,29
29-013-004-00076-001	101000	S	15,50	1,31	1,31	-	1,31
29-013-004-09004-005	101000	S	10,34	0,05	0,05	-	0,05
29-013-004-09004-008	101000	S	15,54	0,01	0,01	-	0,01
29-013-010-00012-002	101000	S	27,15	0,45	0,45	-	0,45
29-013-012-00141-002	101000	S	57,80	0,03	0,03	-	0,03
29-013-012-00141-003	101000	S	47,22	0,11	0,11	-	0,11
29-013-012-00141-004	101000	S	57,18	0,32	0,32	-	0,32
29-013-012-00141-006	101000	S	34,02	0,01	0,01	-	0,01
29-013-012-00142-002	101000	S	46,24	0,55	0,55	-	0,55



APELLIDOS Y NOMBRE / RAZÓN SOCIAL **NIF** **EXPEDIENTE**
 OLIVA PÉREZ FRANCISCO 25572255G 7020370

Resumen de superficiesSUPERFICIE (Hectáreas)

GRUPO Declarada Determinada Resuelta
 OLIVAR 2,75 2,75 2,75

<u>REFERENCIA SIGPAC</u>	<u>CULTIVO</u>	<u>SEC_REG</u>	<u>Pendiente</u>		<u>SUPERFICIE (Hectáreas)</u>			
			<u>Media</u>	<u>Declarada</u>	<u>Ecológica</u>	<u>Control C.</u>	<u>Determinada</u>	
29-031-004-00047-001	101000	S	17,83	0,31	0,31	-	0,31	
29-031-004-00047-002	101000	S	22,39	0,06	0,06	-	0,06	
29-031-004-00047-003	101000	S	22,08	0,04	0,04	-	0,04	
29-031-004-00047-005	101000	S	15,56	0,10	0,10	-	0,10	
29-031-004-00050-002	101000	S	14,40	0,43	0,43	-	0,43	
29-031-009-00103-001	101000	S	20,44	0,17	0,17	-	0,17	
29-031-009-00106-001	101000	S	42,36	0,12	0,12	-	0,12	
29-031-009-00106-003	101000	S	28,65	0,02	0,02	-	0,02	
29-031-014-00113-002	101000	S	23,74	0,36	0,36	-	0,36	
29-031-014-00114-001	101000	S	18,76	0,57	0,57	-	0,57	
29-031-018-00205-001	101000	S	24,80	0,53	0,53	-	0,53	
29-031-018-00205-002	101000	S	25,21	0,02	0,02	-	0,02	
29-031-018-00205-003	101000	S	30,07	0,02	0,02	-	0,02	

APELLIDOS Y NOMBRE / RAZÓN SOCIAL **NIF** **EXPEDIENTE**
 OÑA MARMOLEJO PILAR 25566767J 7014147

Resumen de superficiesSUPERFICIE (Hectáreas)

GRUPO Declarada Determinada Resuelta
 OLIVAR 4,02 4,02 4,02

<u>REFERENCIA SIGPAC</u>	<u>CULTIVO</u>	<u>SEC_REG</u>	<u>Pendiente</u>		<u>SUPERFICIE (Hectáreas)</u>			
			<u>Media</u>	<u>Declarada</u>	<u>Ecológica</u>	<u>Control C.</u>	<u>Determinada</u>	
29-058-001-00100-003	101000	S	26,50	4,02	4,02	-	4,02	

APELLIDOS Y NOMBRE / RAZÓN SOCIAL **NIF** **EXPEDIENTE**
 PALOMO VIDALES JOSE 24675786Y 7016726

Resumen de superficiesSUPERFICIE (Hectáreas)

GRUPO Declarada Determinada Resuelta
 OLIVAR 4,65 4,65 4,65

<u>REFERENCIA SIGPAC</u>	<u>CULTIVO</u>	<u>SEC_REG</u>	<u>Pendiente</u>		<u>SUPERFICIE (Hectáreas)</u>			
			<u>Media</u>	<u>Declarada</u>	<u>Ecológica</u>	<u>Control C.</u>	<u>Determinada</u>	
29-073-005-00029-001	101000	S	31,02	0,27	0,27	-	0,27	
29-073-005-00030-001	101000	S	29,68	1,42	1,42	-	1,42	
29-073-005-00031-003	101000	S	29,32	0,13	0,13	-	0,13	
29-073-006-00116-001	101000	S	10,81	0,83	0,83	-	0,83	
29-073-006-00117-002	101000	S	19,57	0,14	0,14	-	0,14	
29-073-006-00131-002	101000	S	18,56	0,52	0,52	-	0,52	
29-073-006-00132-001	101000	S	18,68	0,45	0,45	-	0,45	
29-073-019-00189-002	101000	S	40,40	0,01	0,01	-	0,01	
29-073-019-00189-003	101000	S	46,42	0,42	0,42	-	0,42	
29-073-008-00162-002	101000	S	4,86	0,39	0,39	-	0,39	
29-073-008-00163-001	101000	S	3,92	0,07	0,07	-	0,07	



APELLIDOS Y NOMBRE / RAZÓN SOCIAL **NIF** **EXPEDIENTE**
 PEREA PEREZ AURELIA 74778596F 7017956

Resumen de superficies

SUPERFICIE (Hectáreas)

GRUPO **Declarada** **Determinada** **Resuelta**
 OLIVAR 20,84 20,84 20,84

<u>REFERENCIA SIGPAC</u>	<u>CULTIVO</u>	<u>SEC_REG</u>	<u>SUPERFICIE (Hectáreas)</u>				
			<u>Pendiente</u>	<u>Declarada</u>	<u>Ecológica</u>	<u>Determinada</u>	
			<u>Media</u>		<u>Control C.</u>		
29-031-003-00044-002	101000	S	30,20	10,02	10,02	-	10,02
29-031-003-00096-003	101000	S	26,87	4,78	4,78	-	4,78
29-031-014-00085-001	101000	S	32,35	1,39	1,39	-	1,39
29-031-014-00110-001	101000	S	20,49	4,64	4,64	-	4,64
29-031-014-00121-002	101000	S	14,78	0,01	0,01	-	0,01

APELLIDOS Y NOMBRE / RAZÓN SOCIAL **NIF** **EXPEDIENTE**
 PEREZ GARCIA JUAN 25582814Y 7023266

Resumen de superficies

SUPERFICIE (Hectáreas)

GRUPO **Declarada** **Determinada** **Resuelta**
 HERBÁCEOS 46,25 46,25 46,25

<u>REFERENCIA SIGPAC</u>	<u>CULTIVO</u>	<u>SEC_REG</u>	<u>SUPERFICIE (Hectáreas)</u>			
			<u>Pendiente</u>	<u>Declarada</u>	<u>Ecológica</u>	<u>Determinada</u>
			<u>Media</u>		<u>Control C.</u>	
29-084-028-00006-002	13000	S	3,02	3,02	-	3,02
29-084-028-00007-001	13000	S	3,37	3,37	-	3,37
29-084-030-00009-001	8000	S	8,67	8,67	-	8,67
29-084-030-00009-001	40000	S	4,50	4,50	-	4,50
29-084-030-00010-004	3864	S	1,06	1,06	-	1,06
29-084-030-00010-005	3864	S	0,25	0,25	-	0,25
29-084-030-00010-006	3864	S	0,80	0,80	-	0,80
29-084-030-00011-001	40000	S	4,70	4,70	-	4,70
29-084-030-00012-002	3864	S	2,39	2,39	-	2,39
29-084-030-00012-003	40000	S	6,71	6,71	-	6,71
29-084-030-00013-001	40000	S	5,93	5,93	-	5,93
29-084-030-00013-002	8000	S	4,85	4,85	-	4,85

APELLIDOS Y NOMBRE / RAZÓN SOCIAL **NIF** **EXPEDIENTE**
 PEREZ GARCIA MANUEL 25533410Y 7019059

Resumen de superficies

SUPERFICIE (Hectáreas)

GRUPO **Declarada** **Determinada** **Resuelta**
 OLIVAR 11,18 11,18 11,18

<u>REFERENCIA SIGPAC</u>	<u>CULTIVO</u>	<u>SEC_REG</u>	<u>SUPERFICIE (Hectáreas)</u>				
			<u>Pendiente</u>	<u>Declarada</u>	<u>Ecológica</u>	<u>Determinada</u>	
			<u>Media</u>		<u>Control C.</u>		
29-020-002-00033-004	101000	S	11,99	3,84	3,84	-	3,84
29-084-034-00014-002	101000	S	12,81	3,35	3,35	-	3,35
29-084-047-00067-006	101000	S	7,96	3,99	3,99	-	3,99



APellidos y nombre / RAZÓN SOCIAL **NIF** **EXPEDIENTE**
 PÉREZ GÓMEZ MARIA ISABEL 24811811D 7010324

Resumen de superficies

SUPERFICIE (Hectáreas)

GRUPO **Declarada** **Determinada** **Resuelta**
 OLIVAR 17,93 17,93 17,93

REFERENCIA SIGPAC	CULTIVO	SEC_REG	SUPERFICIE (Hectáreas)				
			Pendiente	Declarada	Ecológica	Control C.	Determinada
29-031-008-00004-001	101000	S	23,73	1,60	1,60	-	1,60
29-031-008-00004-011	101000	S	25,11	1,60	1,60	-	1,60
29-031-008-00004-012	101000	S	34,52	0,08	0,08	-	0,08
29-031-008-00004-013	101000	S	44,09	0,02	0,02	-	0,02
29-031-008-00004-014	101000	S	51,61	0,02	0,02	-	0,02
29-031-008-00004-015	101000	S	19,80	0,01	0,01	-	0,01
29-031-011-00011-001	101000	S	18,00	2,98	2,98	-	2,98
29-031-011-00015-003	101000	S	29,83	3,87	3,87	-	3,87
29-031-011-00020-001	101000	S	21,40	0,12	0,12	-	0,12
29-031-011-00020-002	101000	S	26,17	0,02	0,02	-	0,02
29-031-011-00028-001	101000	S	48,14	0,04	0,04	-	0,04
29-031-011-00028-003	101000	S	36,79	3,20	3,20	-	3,20
29-031-011-00028-006	101000	S	30,12	0,69	0,69	-	0,69
29-031-011-00028-007	101000	S	33,39	0,10	0,10	-	0,10
29-031-011-00028-008	101000	S	42,09	0,02	0,02	-	0,02
29-031-011-00028-009	101000	S	43,37	0,04	0,04	-	0,04
29-031-011-00028-010	101000	S	56,18	0,02	0,02	-	0,02
29-031-011-00028-012	101000	S	28,26	0,01	0,01	-	0,01
29-031-011-00028-013	101000	S	51,40	0,01	0,01	-	0,01
29-031-011-00028-014	101000	S	58,54	0,02	0,02	-	0,02
29-031-011-00028-015	101000	S	48,45	0,05	0,05	-	0,05
29-031-011-00028-016	101000	S	34,48	0,04	0,04	-	0,04
29-031-011-00028-019	101000	S	34,10	0,02	0,02	-	0,02
29-031-011-00028-021	101000	S	45,50	0,03	0,03	-	0,03
29-031-011-00028-022	101000	S	40,74	0,01	0,01	-	0,01
29-031-011-00028-023	101000	S	55,45	0,01	0,01	-	0,01
29-031-011-00028-024	101000	S	40,41	0,02	0,02	-	0,02
29-031-011-00034-001	101000	S	42,02	0,51	0,51	-	0,51
29-031-018-00209-001	101000	S	15,00	2,18	2,18	-	2,18
29-031-018-00211-001	101000	S	30,02	0,59	0,59	-	0,59

APellidos y nombre / RAZÓN SOCIAL **NIF** **EXPEDIENTE**
 RAMIREZ BELTRAN JOSE AGUSTIN 25570606B 7020235

Resumen de superficies

SUPERFICIE (Hectáreas)

GRUPO **Declarada** **Determinada** **Resuelta**
 OLIVAR 4,06 4,06 4,06

REFERENCIA SIGPAC	CULTIVO	SEC_REG	SUPERFICIE (Hectáreas)				
			Pendiente	Declarada	Ecológica	Control C.	Determinada
29-031-018-00243-001	101000	S	17,81	1,66	1,66	-	1,66
29-031-018-00245-001	101000	S	29,46	1,66	1,66	-	1,66
29-031-018-00245-005	101000	S	27,59	0,41	0,41	-	0,41
29-031-018-00245-006	101000	S	25,19	0,01	0,01	-	0,01
29-031-018-00245-007	101000	S	30,55	0,02	0,02	-	0,02
29-031-018-00245-008	101000	S	28,80	0,06	0,06	-	0,06
29-031-018-00245-009	101000	S	16,48	0,10	0,10	-	0,10
29-031-018-00245-010	101000	S	32,18	0,14	0,14	-	0,14



APELLIDOS Y NOMBRE / RAZÓN SOCIAL **NIF** **EXPEDIENTE**
 RECUERDA JIMENEZ JOSE LUIS 27334246B 7018116

Resumen de superficiesSUPERFICIE (Hectáreas)

GRUPO Declarada Determinada Resuelta
 OLIVAR 3,39 3,39 3,39

<u>REFERENCIA SIGPAC</u>	<u>CULTIVO</u>	<u>SEC_REG</u>	<u>SUPERFICIE (Hectáreas)</u>				
			<u>Pendiente</u> <u>Media</u>	<u>Declarada</u>	<u>Ecológica</u>	<u>Control C.</u> <u>Determinada</u>	
29-040-002-00071-002	101000	S	17,03	0,52	0,52	-	0,52
29-040-002-00106-006	101000	S	19,16	2,87	2,87	-	2,87

APELLIDOS Y NOMBRE / RAZÓN SOCIAL **NIF** **EXPEDIENTE**
 REINA VILA FRANCISCA 24683410V 7021878

Resumen de superficiesSUPERFICIE (Hectáreas)

GRUPO Declarada Determinada Resuelta
 CÍTRICOS 0,94 0,94 0,94

<u>REFERENCIA SIGPAC</u>	<u>CULTIVO</u>	<u>SEC_REG</u>	<u>SUPERFICIE (Hectáreas)</u>				
			<u>Pendiente</u> <u>Media</u>	<u>Declarada</u>	<u>Ecológica</u>	<u>Control C.</u> <u>Determinada</u>	
29-012-030-00161-001	207000	R		0,94	0,94	-	0,94

APELLIDOS Y NOMBRE / RAZÓN SOCIAL **NIF** **EXPEDIENTE**
 RISCOS PEREZ JUAN 77458833P 7020240

Resumen de superficiesSUPERFICIE (Hectáreas)

GRUPO Declarada Determinada Resuelta
 OLIVAR 3,65 3,65 3,65

<u>REFERENCIA SIGPAC</u>	<u>CULTIVO</u>	<u>SEC_REG</u>	<u>SUPERFICIE (Hectáreas)</u>				
			<u>Pendiente</u> <u>Media</u>	<u>Declarada</u>	<u>Ecológica</u>	<u>Control C.</u> <u>Determinada</u>	
29-031-001-00102-001	101000	S	28,29	0,71	0,71	-	0,71
29-031-002-00096-001	101000	S	13,94	1,53	1,53	-	1,53
29-031-002-00096-004	101000	S	17,36	0,58	0,58	-	0,58
29-031-002-00096-005	101000	S	22,73	0,04	0,04	-	0,04
29-031-009-00086-002	101000	S	18,46	0,01	0,01	-	0,01
29-031-009-00088-002	101000	S	26,38	0,20	0,20	-	0,20
29-031-009-00088-003	101000	S	20,71	0,01	0,01	-	0,01
29-031-009-00104-001	101000	S	20,81	0,24	0,24	-	0,24
29-031-018-00133-001	101000	S	20,53	0,19	0,19	-	0,19
29-031-018-00133-002	101000	S	22,22	0,01	0,01	-	0,01
29-031-018-00133-003	101000	S	22,91	0,13	0,13	-	0,13

APELLIDOS Y NOMBRE / RAZÓN SOCIAL **NIF** **EXPEDIENTE**
 ROJAS GIL SEBASTIAN JOSE 53684744F 7001580

Resumen de superficiesSUPERFICIE (Hectáreas)

GRUPO Declarada Determinada Resuelta
 OLIVAR 2,58 2,58 2,58

<u>REFERENCIA SIGPAC</u>	<u>CULTIVO</u>	<u>SEC_REG</u>	<u>SUPERFICIE (Hectáreas)</u>				
			<u>Pendiente</u> <u>Media</u>	<u>Declarada</u>	<u>Ecológica</u>	<u>Control C.</u> <u>Determinada</u>	
29-090-003-00216-001	101000	S	27,65	0,83	0,83	-	0,83
29-090-006-00057-004	101000	S	37,80	1,75	1,75	-	1,75



APELLIDOS Y NOMBRE / RAZÓN SOCIAL **NIF** **EXPEDIENTE**
 RUEDA TRUJILLO JOSE 24684014T 7005702

Resumen de superficiesSUPERFICIE (Hectáreas)

GRUPO Declarada Determinada Resuelta
 OLIVAR 13,91 13,91 13,91

<u>REFERENCIA SIGPAC</u>	<u>CULTIVO</u>	<u>SEC_REG</u>	<u>Pendiente</u>		<u>SUPERFICIE (Hectáreas)</u>			
			<u>Media</u>	<u>Declarada</u>	<u>Ecológica</u>	<u>Control C.</u>	<u>Determinada</u>	
29-013-004-00179-002	101000	S	13,80	2,17	2,17	-	2,17	
29-013-004-00190-001	101000	S	17,76	1,25	1,25	-	1,25	
29-013-007-00045-001	101000	S	14,34	0,97	0,97	-	0,97	
29-013-007-00058-002	101000	S	17,88	2,56	2,56	-	2,56	
29-013-007-00058-003	101000	S	13,55	0,04	0,04	-	0,04	
29-013-007-00058-004	101000	S	18,74	0,01	0,01	-	0,01	
29-013-009-00006-001	101000	S	19,39	0,46	0,46	-	0,46	
29-013-009-00069-001	101000	S	17,71	1,27	1,27	-	1,27	
29-013-009-00070-001	101000	S	16,47	0,89	0,89	-	0,89	
29-013-009-00096-001	101000	S	13,45	1,28	1,28	-	1,28	
29-013-009-00144-001	101000	S	20,37	3,01	3,01	-	3,01	

APELLIDOS Y NOMBRE / RAZÓN SOCIAL **NIF** **EXPEDIENTE**
 RUIZ CORTÉS SEBASTIAN 25593071M 7018158

Resumen de superficiesSUPERFICIE (Hectáreas)

GRUPO Declarada Determinada Resuelta
 OLIVAR 1,98 1,98 1,98

<u>REFERENCIA SIGPAC</u>	<u>CULTIVO</u>	<u>SEC_REG</u>	<u>Pendiente</u>		<u>SUPERFICIE (Hectáreas)</u>			
			<u>Media</u>	<u>Declarada</u>	<u>Ecológica</u>	<u>Control C.</u>	<u>Determinada</u>	
29-058-001-00102-002	101000	S	23,30	0,83	0,83	-	0,83	
29-058-001-00342-007	101000	S	29,64	0,76	0,76	-	0,76	
29-058-001-00372-003	101000	S	19,98	0,20	0,20	-	0,20	
29-058-002-00112-003	101000	S	46,44	0,01	0,01	-	0,01	
29-058-002-00112-005	101000	S	29,05	0,04	0,04	-	0,04	
29-058-002-00112-006	101000	S	31,66	0,04	0,04	-	0,04	
29-058-002-00112-007	101000	S	39,50	0,10	0,10	-	0,10	

APELLIDOS Y NOMBRE / RAZÓN SOCIAL **NIF** **EXPEDIENTE**
 RUIZ FERNANDEZ JUAN 24860347S 7000893

Resumen de superficiesSUPERFICIE (Hectáreas)

GRUPO Declarada Determinada Resuelta
 OLIVAR 2,75 2,75 2,75

<u>REFERENCIA SIGPAC</u>	<u>CULTIVO</u>	<u>SEC_REG</u>	<u>Pendiente</u>		<u>SUPERFICIE (Hectáreas)</u>			
			<u>Media</u>	<u>Declarada</u>	<u>Ecológica</u>	<u>Control C.</u>	<u>Determinada</u>	
29-058-002-00594-001	101000	S	39,58	0,91	0,91	-	0,91	
29-058-002-00594-002	101000	S	30,42	1,84	1,84	-	1,84	

APELLIDOS Y NOMBRE / RAZÓN SOCIAL **NIF** **EXPEDIENTE**
 RUIZ GONZALEZ ATANASIO 25064933Q 7012135

Resumen de superficiesSUPERFICIE (Hectáreas)

GRUPO Declarada Determinada Resuelta
 OLIVAR 1,22 1,22 1,22

<u>REFERENCIA SIGPAC</u>	<u>CULTIVO</u>	<u>SEC_REG</u>	<u>Pendiente</u>		<u>SUPERFICIE (Hectáreas)</u>			
			<u>Media</u>	<u>Declarada</u>	<u>Ecológica</u>	<u>Control C.</u>	<u>Determinada</u>	
29-040-002-00116-003	101000	S	15,19	1,13	1,13	-	1,13	
29-040-002-00116-004	101000	S	21,92	0,01	0,01	-	0,01	
29-040-002-00116-007	101000	S	16,22	0,08	0,08	-	0,08	

APELLIDOS Y NOMBRE / RAZÓN SOCIAL **NIF** **EXPEDIENTE**
 RUIZ RUIZ RAFAEL 25068411K 7014673

Resumen de superficies

SUPERFICIE (Hectáreas)

GRUPO **Declarada** **Determinada** **Resuelta**
 OLIVAR 3,44 3,44 3,44

<u>REFERENCIA SIGPAC</u>	<u>CULTIVO</u>	<u>SEC_REG</u>	<u>Pendiente</u>		<u>SUPERFICIE (Hectáreas)</u>		
			<u>Media</u>	<u>Declarada</u>	<u>Ecológica</u>	<u>Control C.</u>	<u>Determinada</u>
29-058-002-00600-009	101000	S	31,28	0,34	0,34	-	0,34
29-058-006-00451-004	101000	S	58,09	0,11	0,11	-	0,11
29-058-006-00451-005	101000	S	38,46	0,29	0,29	-	0,29
29-058-006-00453-001	101000	S	43,11	0,13	0,13	-	0,13
29-058-006-00548-006	101000	S	25,03	1,49	1,49	-	1,49
29-073-002-00159-004	101000	S	68,79	0,06	0,06	-	0,06
29-073-002-00159-005	101000	S	22,95	1,02	1,02	-	1,02

APELLIDOS Y NOMBRE / RAZÓN SOCIAL **NIF** **EXPEDIENTE**
 SANCHEZ AURIOLES MARIA DOLORES 23349827C 7018159

Resumen de superficies

SUPERFICIE (Hectáreas)

GRUPO **Declarada** **Determinada** **Resuelta**
 OLIVAR 4,89 4,89 4,89

<u>REFERENCIA SIGPAC</u>	<u>CULTIVO</u>	<u>SEC_REG</u>	<u>Pendiente</u>		<u>SUPERFICIE (Hectáreas)</u>		
			<u>Media</u>	<u>Declarada</u>	<u>Ecológica</u>	<u>Control C.</u>	<u>Determinada</u>
29-032-025-00002-018	101000	S	40,50	0,04	0,04	-	0,04
29-032-025-00002-019	101000	S	19,58	0,24	0,24	-	0,24
29-032-025-00002-025	101000	S	13,20	0,02	0,02	-	0,02
29-032-025-00002-027	101000	S	12,79	4,59	4,59	-	4,59

APELLIDOS Y NOMBRE / RAZÓN SOCIAL **NIF** **EXPEDIENTE**
 SANCHEZ GONZALEZ ANA MARIA 74817925Y 7017963

Resumen de superficies

SUPERFICIE (Hectáreas)

GRUPO **Declarada** **Determinada** **Resuelta**
 CÍTRICOS 1,18 1,18 1,18

<u>REFERENCIA SIGPAC</u>	<u>CULTIVO</u>	<u>SEC_REG</u>	<u>Pendiente</u>		<u>SUPERFICIE (Hectáreas)</u>		
			<u>Media</u>	<u>Declarada</u>	<u>Ecológica</u>	<u>Control C.</u>	<u>Determinada</u>
29-080-004-00069-002	207000	R		0,89	0,89	-	0,89
29-080-004-00069-005	207000	R		0,02	0,02	-	0,02
29-080-004-00069-006	207000	R		0,07	0,07	-	0,07
29-080-004-00071-001	207000	R		0,20	0,20	-	0,20



APELLIDOS Y NOMBRE / RAZÓN SOCIAL **NIF** **EXPEDIENTE**
 SANCHEZ HIDALGO CARLOS JESUS 25580654P 7021262

Resumen de superficiesSUPERFICIE (Hectáreas)

GRUPO Declarada Determinada Resuelta
 OLIVAR 5,38 5,38 5,38

<u>REFERENCIA SIGPAC</u>	<u>CULTIVO</u>	<u>SEC_REG</u>	<u>Pendiente</u>		<u>SUPERFICIE (Hectáreas)</u>			
			<u>Media</u>	<u>Declarada</u>	<u>Ecológica</u>	<u>Control C.</u>	<u>Determinada</u>	
29-084-003-00230-002	101000	S	19,85	0,01	0,01	-	0,01	
29-084-003-00230-003	101000	S	21,82	0,04	0,04	-	0,04	
29-084-003-00230-004	101000	S	8,46	0,44	0,44	-	0,44	
29-084-003-00230-005	101000	S	24,90	0,03	0,03	-	0,03	
29-084-003-00230-006	101000	S	17,74	0,03	0,03	-	0,03	
29-084-003-00230-008	101000	S	21,71	0,34	0,34	-	0,34	
29-084-003-00239-001	101000	S	14,47	0,38	0,38	-	0,38	
29-084-003-00240-001	101000	S	8,07	0,01	0,01	-	0,01	
29-084-003-00241-003	101000	S	11,34	0,02	0,02	-	0,02	
29-084-003-00241-004	101000	S	15,80	3,69	3,69	-	3,69	
29-084-003-00241-001	101000	S	7,52	0,01	0,01	-	0,01	
29-084-003-00241-002	101000	S	6,22	0,01	0,01	-	0,01	
29-084-003-00241-007	101000	S	5,43	0,31	0,31	-	0,31	
29-084-003-00253-004	101000	S	2,11	0,06	0,06	-	0,06	

APELLIDOS Y NOMBRE / RAZÓN SOCIAL **NIF** **EXPEDIENTE**
 SANCHEZ MEDINA MANUEL 24892826H 7013708

Resumen de superficiesSUPERFICIE (Hectáreas)

GRUPO Declarada Determinada Resuelta
 OLIVAR 2,04 2,04 2,04

<u>REFERENCIA SIGPAC</u>	<u>CULTIVO</u>	<u>SEC_REG</u>	<u>Pendiente</u>		<u>SUPERFICIE (Hectáreas)</u>			
			<u>Media</u>	<u>Declarada</u>	<u>Ecológica</u>	<u>Control C.</u>	<u>Determinada</u>	
29-040-037-00039-003	101000	S	22,63	2,04	2,04	-	2,04	

APELLIDOS Y NOMBRE / RAZÓN SOCIAL **NIF** **EXPEDIENTE**
 SANTANA RODRIGUEZ JOSE ANTONIO 24941801A 7015975

Resumen de superficiesSUPERFICIE (Hectáreas)

GRUPO Declarada Determinada Resuelta
 HERBÁCEOS 28,98 28,98 28,98

<u>REFERENCIA SIGPAC</u>	<u>CULTIVO</u>	<u>SEC_REG</u>	<u>Pendiente</u>		<u>SUPERFICIE (Hectáreas)</u>			
			<u>Media</u>	<u>Declarada</u>	<u>Ecológica</u>	<u>Control C.</u>	<u>Determinada</u>	
29-039-006-00050-005	8000	S		9,16	9,16	-	9,16	
29-039-006-00051-008	5000	S		16,58	16,58	-	16,58	
29-039-006-00307-001	8000	S		1,19	1,19	-	1,19	
29-039-006-00308-002	3981	S		0,29	0,29	-	0,29	
29-039-006-00309-001	3981	S		1,76	1,76	-	1,76	

APELLIDOS Y NOMBRE / RAZÓN SOCIAL **NIF** **EXPEDIENTE**
 TRUJILLO AROCA CATALINA 24733725P 7002535

Resumen de superficiesSUPERFICIE (Hectáreas)

GRUPO Declarada Determinada Resuelta
 OLIVAR 2,26 2,26 2,26

<u>REFERENCIA SIGPAC</u>	<u>CULTIVO</u>	<u>SEC_REG</u>	<u>Pendiente</u>		<u>SUPERFICIE (Hectáreas)</u>			
			<u>Media</u>	<u>Declarada</u>	<u>Ecológica</u>	<u>Control C.</u>	<u>Determinada</u>	
29-100-002-00126-005	101000	S	28,86	2,26	2,26	-	2,26	

APELLIDOS Y NOMBRE / RAZÓN SOCIAL **NIF** **EXPEDIENTE**
 TRUJILLO NAVARRO JOSE FRANCISCO 36976194Z 7014184

Resumen de superficies

SUPERFICIE (Hectáreas)

GRUPO **Declarada** **Determinada** **Resuelta**
 OLIVAR 7,35 7,35 7,35

<u>REFERENCIA SIGPAC</u>	<u>CULTIVO</u>	<u>SEC_REG</u>	<u>SUPERFICIE (Hectáreas)</u>				
			<u>Pendiente</u>	<u>Declarada</u>	<u>Ecológica</u>	<u>Control C.</u>	<u>Determinada</u>
			<u>Media</u>				
29-040-019-00016-003	101000	S	20,57	1,36	1,36	-	1,36
29-040-019-00017-001	101000	S	19,78	5,99	5,99	-	5,99

APELLIDOS Y NOMBRE / RAZÓN SOCIAL **NIF** **EXPEDIENTE**
 VALLEJO LUQUE JOSE MARIA 74819077P 7021109

Resumen de superficies

SUPERFICIE (Hectáreas)

GRUPO **Declarada** **Determinada** **Resuelta**
 CÍTRICOS 5,47 5,47 5,47

<u>REFERENCIA SIGPAC</u>	<u>CULTIVO</u>	<u>SEC_REG</u>	<u>SUPERFICIE (Hectáreas)</u>				
			<u>Pendiente</u>	<u>Declarada</u>	<u>Ecológica</u>	<u>Control C.</u>	<u>Determinada</u>
			<u>Media</u>				
29-007-003-00080-003	206000	R		1,41	1,41	-	1,41
29-007-003-00080-004	207000	R		0,10	0,10	-	0,10
29-007-003-00080-004	206000	R		0,09	0,09	-	0,09
29-007-003-00080-005	209000	R		0,29	0,29	-	0,29
29-007-003-00080-005	207000	R		0,30	0,30	-	0,30
29-007-003-00080-006	207000	R		2,01	2,01	-	2,01
29-007-003-00080-007	209000	R		0,12	0,12	-	0,12
29-007-003-00080-007	207000	R		0,16	0,16	-	0,16
29-007-003-00080-008	209000	R		0,99	0,99	-	0,99

APELLIDOS Y NOMBRE / RAZÓN SOCIAL **NIF** **EXPEDIENTE**
 VEGA VEGA DOLORES 24778221E 7018068

Resumen de superficies

SUPERFICIE (Hectáreas)

GRUPO **Declarada** **Determinada** **Resuelta**
 CÍTRICOS 4,86 4,86 4,86

<u>REFERENCIA SIGPAC</u>	<u>CULTIVO</u>	<u>SEC_REG</u>	<u>SUPERFICIE (Hectáreas)</u>				
			<u>Pendiente</u>	<u>Declarada</u>	<u>Ecológica</u>	<u>Control C.</u>	<u>Determinada</u>
			<u>Media</u>				
29-038-011-00093-001	207000	R		0,67	0,67	-	0,67
29-038-011-00097-001	207000	R		1,37	1,37	-	1,37
29-038-011-00098-001	206000	R		1,46	1,46	-	1,46
29-038-013-00238-003	207000	R		1,36	1,36	-	1,36

APELLIDOS Y NOMBRE / RAZÓN SOCIAL **NIF** **EXPEDIENTE**
 VERA BENITEZ CONCEPCION 25562504M 7006173

Resumen de superficies

SUPERFICIE (Hectáreas)

GRUPO **Declarada** **Determinada** **Resuelta**
 OLIVAR 4,08 4,08 4,08

<u>REFERENCIA SIGPAC</u>	<u>CULTIVO</u>	<u>SEC_REG</u>	<u>SUPERFICIE (Hectáreas)</u>				
			<u>Pendiente</u>	<u>Declarada</u>	<u>Ecológica</u>	<u>Control C.</u>	<u>Determinada</u>
			<u>Media</u>				
29-100-005-00038-002	101000	S	32,13	2,07	2,07	-	2,07
29-100-005-00038-003	101000	S	30,91	1,22	1,22	-	1,22
29-100-005-00038-006	101000	S	39,26	0,79	0,79	-	0,79



APELLIDOS Y NOMBRE / RAZÓN SOCIAL **NIF** **EXPEDIENTE**
 VERA LOPEZ ISABEL 25582023C 7020423

Resumen de superficies

GRUPO	SUPERFICIE (Hectáreas)		
	Declarada	Determinada	Resuelta
FRUTALES	1,50	1,50	1,50
OLIVAR	7,53	7,53	7,53

REFERENCIA SIGPAC	CULTIVO	SEC_REG	SUPERFICIE (Hectáreas)				
			Pendiente Media	Declarada	Ecológica	Control C. Determinada	
29-031-011-00035-001	104000	S		1,39	1,39	-	1,39
29-031-013-00005-001	104000	S		0,11	0,11	-	0,11
29-031-002-00045-001	101000	S	11,21	0,99	0,99	-	0,99
29-031-002-00049-001	101000	S	22,20	0,14	0,14	-	0,14
29-031-002-00049-002	101000	S	18,62	0,03	0,03	-	0,03
29-031-002-00050-001	101000	S	11,12	0,76	0,76	-	0,76
29-031-006-00177-002	101000	S	16,67	2,06	2,06	-	2,06
29-031-006-00177-003	101000	S	17,04	0,01	0,01	-	0,01
29-031-006-00177-004	101000	S	20,28	0,08	0,08	-	0,08
29-031-006-00177-005	101000	S	14,17	0,02	0,02	-	0,02
29-031-006-00177-006	101000	S	14,19	0,22	0,22	-	0,22
29-031-006-00177-007	101000	S	17,61	0,13	0,13	-	0,13
29-031-006-00177-008	101000	S	15,26	0,01	0,01	-	0,01
29-031-006-00199-001	101000	S	15,26	1,36	1,36	-	1,36
29-031-009-00079-001	101000	S	13,18	0,32	0,32	-	0,32
29-031-010-00028-002	101000	S	16,66	0,49	0,49	-	0,49
29-031-014-00064-001	101000	S	24,42	0,13	0,13	-	0,13
29-031-014-00066-001	101000	S	28,68	0,21	0,21	-	0,21
29-031-018-00162-001	101000	S	27,14	0,03	0,03	-	0,03
29-031-018-00169-001	101000	S	48,31	0,16	0,16	-	0,16
29-031-017-00050-001	101000	S	6,31	0,38	0,38	-	0,38

APELLIDOS Y NOMBRE / RAZÓN SOCIAL **NIF** **EXPEDIENTE**
 VERA RAMIREZ AGUSTIN 25578208T 7020425

Resumen de superficies

GRUPO	SUPERFICIE (Hectáreas)		
	Declarada	Determinada	Resuelta
OLIVAR	5,69	5,69	5,69

REFERENCIA SIGPAC	CULTIVO	SEC_REG	SUPERFICIE (Hectáreas)				
			Pendiente Media	Declarada	Ecológica	Control C. Determinada	
29-031-009-00057-003	101000	S	51,87	0,44	0,44	-	0,44
29-031-009-00057-004	101000	S	31,15	4,65	4,65	-	4,65
29-031-009-00057-006	101000	S	31,60	0,01	0,01	-	0,01
29-031-009-00057-007	101000	S	46,40	0,02	0,02	-	0,02
29-031-009-00057-010	101000	S	15,91	0,04	0,04	-	0,04
29-031-009-00057-011	101000	S	55,94	0,04	0,04	-	0,04
29-031-009-00057-012	101000	S	30,79	0,40	0,40	-	0,40
29-031-009-00057-013	101000	S	53,13	0,05	0,05	-	0,05
29-031-009-00057-016	101000	S	18,72	0,04	0,04	-	0,04

APELLIDOS Y NOMBRE / RAZÓN SOCIAL **NIF** **EXPEDIENTE**
 ZAMBRANA DE LA CRUZ ANGELES 24747661Y 7016035

Resumen de superficies

GRUPO	SUPERFICIE (Hectáreas)		
	Declarada	Determinada	Resuelta
OLIVAR	2,00	2,00	2,00

REFERENCIA SIGPAC	CULTIVO	SEC_REG	SUPERFICIE (Hectáreas)				
			Pendiente Media	Declarada	Ecológica	Control C. Determinada	
29-032-015-00020-001	101000	S	3,07	2,00	2,00	-	2,00

SEVILLA

APELLIDOS Y NOMBRE / RAZÓN SOCIAL **NIF** **EXPEDIENTE**

AGREDANO MUNOZ JOSE ANTONIO 07248991N 8016479

Resumen de superficies

SUPERFICIE (Hectáreas)

GRUPO	Declarada	Determinada	Resuelta
OLIVAR	2,00	2,00	2,00

REFERENCIA SIGPAC	CULTIVO	SEC_REG	SUPERFICIE (Hectáreas)			
			Pendiente Media	Declarada	Ecológica	Control C. Determinada
41-078-001-00199-006	101000	S	18,02	2,00	2,00	- 2,00

APELLIDOS Y NOMBRE / RAZÓN SOCIAL **NIF** **EXPEDIENTE**

AGREDANO URBANO MARIA ISABEL 30441387J 8003770

Resumen de superficies

SUPERFICIE (Hectáreas)

GRUPO	Declarada	Determinada	Resuelta
OLIVAR	77,80	77,80	77,80

REFERENCIA SIGPAC	CULTIVO	SEC_REG	SUPERFICIE (Hectáreas)			
			Pendiente Media	Declarada	Ecológica	Control C. Determinada
41-022-011-00025-001	101000	S	0,86	68,53	68,53	- 68,53
41-022-012-00027-001	101000	S	0,92	9,27	9,27	- 9,27

APELLIDOS Y NOMBRE / RAZÓN SOCIAL **NIF** **EXPEDIENTE**

AGRICOLA GUZMAN S.A. A41173725 8017026

Resumen de superficies

SUPERFICIE (Hectáreas)

GRUPO	Declarada	Determinada	Resuelta
OLIVAR	262,33	262,33	262,33

REFERENCIA SIGPAC	CULTIVO	SEC_REG	SUPERFICIE (Hectáreas)			
			Pendiente Media	Declarada	Ecológica	Control C. Determinada
41-081-008-00001-003	101000	R	1,57	109,85	109,85	- 109,85
41-081-008-00001-004	101000	R	0,99	0,19	0,19	- 0,19
41-081-008-00001-005	101000	R	0,85	0,05	0,05	- 0,05
41-081-008-00004-001	101000	R	1,49	117,37	117,37	- 117,37
41-081-008-00004-010	101000	R	2,12	0,03	0,03	- 0,03
41-081-008-00007-002	101000	R	4,28	0,96	0,96	- 0,96
41-081-008-00007-007	101000	R	0,69	0,59	0,59	- 0,59
41-081-008-09002-002	101000	R	0,28	0,01	0,01	- 0,01
41-081-008-09007-005	101000	R	0,95	0,07	0,07	- 0,07
41-081-008-09007-006	101000	R	0,50	0,02	0,02	- 0,02
41-081-008-09007-007	101000	R	1,78	0,33	0,33	- 0,33
41-081-008-09007-008	101000	R	2,33	0,01	0,01	- 0,01
41-081-008-09007-012	101000	R	1,55	0,02	0,02	- 0,02
41-081-008-09007-014	101000	R	0,42	0,01	0,01	- 0,01
41-081-008-09007-016	101000	R	1,31	0,02	0,02	- 0,02
41-081-008-09007-018	101000	R	3,20	0,01	0,01	- 0,01
41-081-008-09007-020	101000	R	0,39	0,01	0,01	- 0,01
41-081-009-00003-001	101000	R	1,36	4,67	4,67	- 4,67
41-081-009-00003-003	101000	R	1,38	4,25	4,25	- 4,25
41-081-009-00004-002	101000	R	1,73	12,81	12,81	- 12,81
41-081-009-00004-003	101000	R	1,79	0,03	0,03	- 0,03
41-081-009-00004-004	101000	R	0,99	0,05	0,05	- 0,05
41-081-009-00004-006	101000	R	3,81	1,26	1,26	- 1,26
41-900-019-00021-002	101000	R	1,34	0,55	0,55	- 0,55
41-900-019-00021-004	101000	R	3,13	0,44	0,44	- 0,44
41-900-019-00022-002	101000	R	2,32	8,72	8,72	- 8,72

APellidos y nombre / Razón social **NIF** **Expediente**
 AGRICOLA JUAREZ MARTIN,S.C. J41820358 8011845

Resumen de superficies

			SUPERFICIE (Hectáreas)				
GRUPO			Declarada	Determinada	Resuelta		
OLIVAR			10,86	10,86	10,86		
			SUPERFICIE (Hectáreas)				
REFERENCIA SIGPAC	CULTIVO	SEC_REG	Pendiente Media	Declarada	Ecológica	Control C.	Determinada
41-061-002-00081-002	101000	R	11,27	10,86	10,86	-	10,86

APellidos y nombre / Razón social **NIF** **Expediente**
 AGRICOLA LA CAMPIÑA, S.C. J91075788 8005995

Resumen de superficies

			SUPERFICIE (Hectáreas)				
GRUPO			Declarada	Determinada	Resuelta		
HORTÍCOLAS			2,00	2,00	2,00		
			SUPERFICIE (Hectáreas)				
REFERENCIA SIGPAC	CULTIVO	SEC_REG	Pendiente Media	Declarada	Ecológica	Control C.	Determinada
41-052-004-00045-003	99001	R		2,00	2,00	-	2,00

APellidos y nombre / Razón social **NIF** **Expediente**
 AGRICOLA SANGRAN ROMERO, S.L. B91028514 8012443

Resumen de superficies

			SUPERFICIE (Hectáreas)				
GRUPO			Declarada	Determinada	Resuelta		
OLIVAR			24,47	24,47	24,47		
			SUPERFICIE (Hectáreas)				
REFERENCIA SIGPAC	CULTIVO	SEC_REG	Pendiente Media	Declarada	Ecológica	Control C.	Determinada
41-087-001-00002-018	101000	S	28,88	0,04	0,04	-	0,04
41-087-001-00002-021	101000	S	12,99	0,08	0,08	-	0,08
41-087-001-00002-027	101000	S	18,88	0,02	0,02	-	0,02
41-087-001-00002-034	101000	S	17,85	15,58	15,58	-	15,58
41-087-001-00002-037	101000	S	17,05	7,90	7,90	-	7,90
41-087-001-00002-051	101000	S	25,24	0,84	0,84	-	0,84
41-087-001-00002-023	101000	S	3,69	0,01	0,01	-	0,01

APellidos y nombre / Razón social **NIF** **Expediente**
 AGUILAR GOMEZ JOSE 31293977Q 8006543

Resumen de superficies

			SUPERFICIE (Hectáreas)				
GRUPO			Declarada	Determinada	Resuelta		
CÍTRICOS			5,89	5,89	5,89		
			SUPERFICIE (Hectáreas)				
REFERENCIA SIGPAC	CULTIVO	SEC_REG	Pendiente Media	Declarada	Ecológica	Control C.	Determinada
41-081-023-00059-001	206000	R		5,89	5,89	-	5,89

APellidos y nombre / Razón social **NIF** **Expediente**
 ALGARIN S.A. A78665197 8000030

Resumen de superficies

			SUPERFICIE (Hectáreas)				
GRUPO			Declarada	Determinada	Resuelta		
HERBÁCEOS			22,80	22,80	22,80		
OLIVAR			23,00	23,00	23,00		
			SUPERFICIE (Hectáreas)				
REFERENCIA SIGPAC	CULTIVO	SEC_REG	Pendiente Media	Declarada	Ecológica	Control C.	Determinada
41-033-004-00006-005	8000	S		0,25	0,25	-	0,25
41-033-004-00006-006	8000	S		17,36	17,36	-	17,36
41-033-004-00006-007	8000	S		2,48	2,48	-	2,48
41-033-004-00006-016	8000	S		2,71	2,71	-	2,71
41-033-004-00005-004	101000	S	8,02	21,81	21,81	-	21,81
41-033-004-00025-001	101000	S	9,68	1,19	1,19	-	1,19

APELLIDOS Y NOMBRE / RAZÓN SOCIAL **NIF** **EXPEDIENTE**
 ALVAREZ MASSIA JOSE 28230146S 8031287

Resumen de superficiesSUPERFICIE (Hectáreas)

GRUPO Declarada Determinada Resuelta
 OLIVAR 8,14 8,14 8,14

<u>REFERENCIA SIGPAC</u>	<u>CULTIVO</u>	<u>SEC_REG</u>	<u>Pendiente</u>		<u>SUPERFICIE (Hectáreas)</u>			
			<u>Media</u>	<u>Declarada</u>	<u>Ecológica</u>	<u>Control C.</u>	<u>Determinada</u>	
41-066-002-00007-001	101000	S	33,17	0,06	0,06	-	0,06	
41-066-002-00008-001	101000	S	37,81	0,00	0,05	-	0,00	
41-066-002-00010-001	101000	S	28,92	4,26	4,26	-	4,26	
41-066-002-00013-001	101000	S	37,76	0,69	0,69	-	0,69	
41-066-002-00014-001	101000	S	35,12	0,93	0,93	-	0,93	
41-066-002-00015-003	101000	S	20,20	0,04	0,04	-	0,04	
41-066-002-00016-001	101000	S	36,03	2,16	2,16	-	2,16	

APELLIDOS Y NOMBRE / RAZÓN SOCIAL **NIF** **EXPEDIENTE**
 ALVAREZ-OSSORIO FERNANDEZ- 27539862F 8014663

Resumen de superficiesSUPERFICIE (Hectáreas)

GRUPO Declarada Determinada Resuelta
 OLIVAR 11,62 11,62 11,62

<u>REFERENCIA SIGPAC</u>	<u>CULTIVO</u>	<u>SEC_REG</u>	<u>Pendiente</u>		<u>SUPERFICIE (Hectáreas)</u>			
			<u>Media</u>	<u>Declarada</u>	<u>Ecológica</u>	<u>Control C.</u>	<u>Determinada</u>	
41-073-003-00010-006	101000	S	16,65	4,53	4,53	-	4,53	
41-073-003-00033-002	101000	S	9,58	4,03	4,03	-	4,03	
41-073-003-00039-001	101000	S	10,91	0,91	0,91	-	0,91	
41-073-003-00042-003	101000	S	14,81	1,41	1,41	-	1,41	
41-073-003-00010-005	101000	S	3,74	0,51	0,51	-	0,51	
41-073-003-00032-002	101000	S	7,14	0,23	0,23	-	0,23	

APELLIDOS Y NOMBRE / RAZÓN SOCIAL **NIF** **EXPEDIENTE**
 AMAT LOPEZ CONSUELO 74996150G 8009119

Resumen de superficiesSUPERFICIE (Hectáreas)

GRUPO Declarada Determinada Resuelta
 OLIVAR 15,83 15,83 15,83

<u>REFERENCIA SIGPAC</u>	<u>CULTIVO</u>	<u>SEC_REG</u>	<u>Pendiente</u>		<u>SUPERFICIE (Hectáreas)</u>			
			<u>Media</u>	<u>Declarada</u>	<u>Ecológica</u>	<u>Control C.</u>	<u>Determinada</u>	
41-033-022-00016-004	101000	S	21,21	6,72	6,72	-	6,72	
41-033-034-00150-002	101000	S	32,92	9,11	9,11	-	9,11	

APELLIDOS Y NOMBRE / RAZÓN SOCIAL **NIF** **EXPEDIENTE**
 BARROSO DE LA PUERTA ENRIQUE 31148724P 8006005

Resumen de superficiesSUPERFICIE (Hectáreas)

GRUPO Declarada Determinada Resuelta
 OLIVAR 48,75 48,75 48,75

<u>REFERENCIA SIGPAC</u>	<u>CULTIVO</u>	<u>SEC_REG</u>	<u>Pendiente</u>		<u>SUPERFICIE (Hectáreas)</u>			
			<u>Media</u>	<u>Declarada</u>	<u>Ecológica</u>	<u>Control C.</u>	<u>Determinada</u>	
41-065-074-00012-001	101000	S	16,58	14,62	14,62	-	14,62	
41-065-074-00030-001	101000	S	24,85	2,91	2,91	-	2,91	
41-065-074-00031-001	101000	S	25,74	1,98	1,98	-	1,98	
41-065-074-00032-009	101000	S	13,98	4,53	4,53	-	4,53	
41-065-074-00032-011	101000	R	10,99	14,62	14,62	-	14,62	
41-065-074-00089-012	101000	S	20,30	10,09	10,09	-	10,09	

APELLIDOS Y NOMBRE / RAZÓN SOCIAL **NIF** **EXPEDIENTE**
 BENITO DOMINGUEZ ALBERTO 75421183C 8013170

Resumen de superficiesSUPERFICIE (Hectáreas)

GRUPO Declarada Determinada Resuelta
 CÍTRICOS 2,30 2,30 2,30

<u>REFERENCIA SIGPAC</u>	<u>CULTIVO</u>	<u>SEC_REG</u>	<u>SUPERFICIE (Hectáreas)</u>				
			<u>Pendiente Media</u>	<u>Declarada</u>	<u>Ecológica</u>	<u>Control C.</u>	<u>Determinada</u>
41-007-002-00077-001	206000	S		0,50	0,50	-	0,50
41-007-002-00138-001	206000	S		1,80	1,80	-	1,80

APELLIDOS Y NOMBRE / RAZÓN SOCIAL **NIF** **EXPEDIENTE**
 BERMEJO SANCHEZ ELADIA 28175591Q 8022576

Resumen de superficiesSUPERFICIE (Hectáreas)

GRUPO Declarada Determinada Resuelta
 OLIVAR 4,18 4,18 4,18

<u>REFERENCIA SIGPAC</u>	<u>CULTIVO</u>	<u>SEC_REG</u>	<u>SUPERFICIE (Hectáreas)</u>				
			<u>Pendiente Media</u>	<u>Declarada</u>	<u>Ecológica</u>	<u>Control C.</u>	<u>Determinada</u>
41-066-003-00003-012	101000	S	37,34	3,07	3,07	-	3,07
41-066-003-00003-015	101000	S	30,66	1,11	1,11	-	1,11

APELLIDOS Y NOMBRE / RAZÓN SOCIAL **NIF** **EXPEDIENTE**
 BONO GALINDO TRINIDAD 75383090S 8017047

Resumen de superficiesSUPERFICIE (Hectáreas)

GRUPO Declarada Determinada Resuelta
 OLIVAR 5,20 5,20 5,20

<u>REFERENCIA SIGPAC</u>	<u>CULTIVO</u>	<u>SEC_REG</u>	<u>SUPERFICIE (Hectáreas)</u>				
			<u>Pendiente Media</u>	<u>Declarada</u>	<u>Ecológica</u>	<u>Control C.</u>	<u>Determinada</u>
41-004-024-00003-001	101000	S	1,22	3,90	3,90	-	3,90
41-004-024-00087-005	101000	S	2,05	1,30	1,30	-	1,30

APELLIDOS Y NOMBRE / RAZÓN SOCIAL **NIF** **EXPEDIENTE**
 CADENAS VAQUERO NARCISO 75386218S 8006045

Resumen de superficiesSUPERFICIE (Hectáreas)

GRUPO Declarada Determinada Resuelta
 ALGODÓN 9,70 9,70 9,70

<u>REFERENCIA SIGPAC</u>	<u>CULTIVO</u>	<u>SEC_REG</u>	<u>SUPERFICIE (Hectáreas)</u>				
			<u>Pendiente Media</u>	<u>Declarada</u>	<u>Ecológica</u>	<u>Control C.</u>	<u>Determinada</u>
41-068-137-00013-001	81038	R		8,01	8,01	-	8,01
41-068-137-00013-001	81038	S		1,69	1,69	-	1,69



APellidos y nombre / RAZÓN SOCIAL

CARMONA SANCHEZ IBARGÜEN

NIF

27933234X

EXPEDIENTE

8014495

Resumen de superficies**SUPERFICIE (Hectáreas)**

<u>GRUPO</u>	<u>Declarada</u>	<u>Determinada</u>	<u>Resuelta</u>
OLIVAR	40,67	40,67	40,67

<u>REFERENCIA SIGPAC</u>	<u>CULTIVO</u>	<u>SEC_REG</u>	<u>Pendiente</u>		<u>SUPERFICIE (Hectáreas)</u>			
			<u>Media</u>	<u>Declarada</u>	<u>Ecológica</u>	<u>Control C.</u>	<u>Determinada</u>	
11-006-018-00009-008	101000	S	13,41	0,01	0,01	-	0,01	
11-006-018-00009-009	101000	S	15,44	0,01	0,01	-	0,01	
11-006-018-00009-010	101000	S	11,42	0,02	0,02	-	0,02	
11-006-018-00009-011	101000	S	14,33	0,12	0,12	-	0,12	
11-006-018-00009-030	101000	S	19,16	0,33	0,33	-	0,33	
11-006-018-00009-038	101000	S	21,82	0,01	0,01	-	0,01	
11-006-018-00009-039	101000	S	8,66	0,66	0,66	-	0,66	
11-006-018-00009-043	101000	S	9,38	0,10	0,10	-	0,10	
11-006-018-00009-046	101000	S	20,45	0,06	0,06	-	0,06	
11-006-018-00009-049	101000	S	9,47	0,06	0,06	-	0,06	
11-006-018-00009-051	101000	S	13,28	0,07	0,07	-	0,07	
11-006-018-00009-052	101000	S	15,78	0,04	0,04	-	0,04	
11-006-018-00009-053	101000	S	10,02	0,05	0,05	-	0,05	
11-006-018-00009-055	101000	S	8,21	0,02	0,02	-	0,02	
11-006-018-00009-063	101000	S	9,13	0,01	0,01	-	0,01	
11-006-018-00009-066	101000	S	13,86	0,01	0,01	-	0,01	
11-006-018-00009-068	101000	S	12,70	0,01	0,01	-	0,01	
11-006-018-00009-069	101000	S	17,22	0,01	0,01	-	0,01	
11-006-018-00009-077	101000	S	12,12	5,07	5,07	-	5,07	
11-006-018-00009-078	101000	S	20,35	0,02	0,02	-	0,02	
11-006-018-00009-080	101000	S	12,61	0,30	0,30	-	0,30	
11-006-018-00009-082	101000	S	12,50	0,02	0,02	-	0,02	
11-006-018-00009-083	101000	S	12,46	0,02	0,02	-	0,02	
11-006-018-00009-086	101000	S	13,98	0,03	0,03	-	0,03	
11-006-018-00009-090	101000	S	12,63	0,16	0,16	-	0,16	
11-006-018-00009-091	101000	S	12,55	0,01	0,01	-	0,01	
11-006-018-00009-092	101000	S	16,65	0,02	0,02	-	0,02	
11-006-018-00009-093	101000	S	13,64	0,31	0,31	-	0,31	
11-006-018-00009-098	101000	S	8,24	0,27	0,27	-	0,27	
11-006-018-00009-099	101000	S	9,03	0,01	0,01	-	0,01	
11-006-018-00009-101	101000	S	15,73	0,02	0,02	-	0,02	
11-006-018-00009-103	101000	S	11,04	0,01	0,01	-	0,01	
11-006-018-00009-108	101000	S	8,30	0,47	0,47	-	0,47	
41-064-028-00009-008	101000	S	35,50	2,71	2,71	-	2,71	
11-006-018-00009-002	101000	S	7,17	1,66	1,66	-	1,66	
11-006-018-00009-012	101000	S	7,87	27,23	27,23	-	27,23	
11-006-018-00009-041	101000	S	7,88	0,01	0,01	-	0,01	
11-006-018-00009-057	101000	S	6,88	0,02	0,02	-	0,02	
11-006-018-00009-060	101000	S	7,13	0,01	0,01	-	0,01	
11-006-018-00009-062	101000	S	2,64	0,01	0,01	-	0,01	
11-006-018-00009-064	101000	S	1,11	0,01	0,01	-	0,01	
11-006-018-00009-070	101000	S	6,39	0,01	0,01	-	0,01	
11-006-018-00009-072	101000	S	6,77	0,01	0,01	-	0,01	
11-006-018-00009-076	101000	S	4,86	0,01	0,01	-	0,01	
11-006-018-00009-079	101000	S	5,58	0,02	0,02	-	0,02	
11-006-018-00009-085	101000	S	5,69	0,03	0,03	-	0,03	
11-006-018-00009-097	101000	S	5,18	0,07	0,07	-	0,07	
11-006-018-00009-100	101000	S	2,93	0,03	0,03	-	0,03	
11-006-018-00009-104	101000	S	6,65	0,15	0,15	-	0,15	
11-006-018-00009-105	101000	S	7,39	0,28	0,28	-	0,28	
11-006-018-00009-107	101000	S	2,43	0,05	0,05	-	0,05	
11-006-018-00009-109	101000	S	5,39	0,01	0,01	-	0,01	

APellidos y nombre / Razón social **NIF** **Expediente**
 CASTAÑO SOLIS AQUILINO 28405943T 8005144

Resumen de superficies

SUPERFICIE (Hectáreas)

GRUPO **Declarada** **Determinada** **Resuelta**
 OLIVAR 14,47 14,47 14,47

REFERENCIA SIGPAC	CULTIVO	SEC_REG	SUPERFICIE (Hectáreas)				
			Pendiente Media	Declarada	Ecológica	Control C. Determinada	
41-050-006-00207-009	101000	S	14,49	0,05	0,05	-	0,05
41-050-006-00486-005	101000	S	8,47	0,52	0,52	-	0,52
41-050-006-00398-001	101000	R	5,68	0,09	0,09	-	0,09
41-050-006-00398-002	101000	R	3,97	0,15	0,15	-	0,15
41-050-006-00398-003	101000	R	3,88	8,75	8,75	-	8,75
41-050-006-00399-001	101000	R	5,74	0,19	0,19	-	0,19
41-050-006-00399-002	101000	R	3,67	0,10	0,10	-	0,10
41-050-006-00424-003	101000	S	3,31	0,08	0,08	-	0,08
41-050-006-00429-001	101000	S	1,52	0,06	0,06	-	0,06
41-050-006-00486-006	101000	S	5,66	0,89	0,89	-	0,89
41-050-006-00487-002	101000	R	5,43	3,36	3,36	-	3,36
41-050-006-00487-003	101000	R	5,42	0,23	0,23	-	0,23

APellidos y nombre / Razón social **NIF** **Expediente**
 CASTILLO BARRERA SERGIO 28237852Q 8007725

Resumen de superficies

SUPERFICIE (Hectáreas)

GRUPO **Declarada** **Determinada** **Resuelta**
 OLIVAR 11,30 11,30 11,30

REFERENCIA SIGPAC	CULTIVO	SEC_REG	SUPERFICIE (Hectáreas)				
			Pendiente Media	Declarada	Ecológica	Control C. Determinada	
41-077-026-00008-008	101000	S	22,56	9,06	9,06	-	9,06
41-077-026-00008-009	101000	S	45,14	0,81	0,81	-	0,81
41-077-026-00008-010	101000	S	35,34	0,61	0,61	-	0,61
41-077-026-00008-011	101000	S	12,90	0,18	0,18	-	0,18
41-077-026-00008-013	101000	S	14,57	0,01	0,01	-	0,01
41-077-026-00008-014	101000	S	10,25	0,02	0,02	-	0,02
41-077-026-00008-015	101000	S	32,68	0,02	0,02	-	0,02
41-077-026-00008-016	101000	S	9,79	0,01	0,01	-	0,01
41-077-026-00008-017	101000	S	17,22	0,01	0,01	-	0,01
41-077-026-00008-019	101000	S	38,02	0,03	0,03	-	0,03
41-077-026-00008-020	101000	S	11,59	0,03	0,03	-	0,03
41-077-026-00008-021	101000	S	46,74	0,23	0,23	-	0,23
41-077-026-00008-022	101000	S	15,08	0,07	0,07	-	0,07
41-077-026-00008-023	101000	S	52,28	0,09	0,09	-	0,09
41-077-026-00008-024	101000	S	14,67	0,09	0,09	-	0,09
41-077-026-00008-012	101000	S	7,75	0,01	0,01	-	0,01
41-077-026-00008-018	101000	S	5,57	0,02	0,02	-	0,02

APellidos y nombre / Razón social **NIF** **Expediente**
 CEBALLOS HIDALGO JOSE 28072165K 8021836

Resumen de superficies

SUPERFICIE (Hectáreas)

GRUPO **Declarada** **Determinada** **Resuelta**
 OLIVAR 14,70 14,70 14,70

REFERENCIA SIGPAC	CULTIVO	SEC_REG	SUPERFICIE (Hectáreas)				
			Pendiente Media	Declarada	Ecológica	Control C. Determinada	
41-064-028-00012-007	101000	S	22,98	10,72	10,72	-	10,72
41-064-030-00037-002	101000	S	23,38	1,82	1,82	-	1,82
41-064-030-00092-003	101000	S	32,09	0,01	0,01	-	0,01
41-064-030-00092-004	101000	S	25,00	0,61	0,61	-	0,61
41-064-030-00092-005	101000	S	15,22	1,54	1,54	-	1,54

APELLIDOS Y NOMBRE / RAZÓN SOCIAL **NIF** **EXPEDIENTE**
 CEBALLOS ROMERO MANUEL 28533588H 8021837

Resumen de superficiesSUPERFICIE (Hectáreas)

GRUPO Declarada Determinada Resuelta
 OLIVAR 14,43 14,43 14,43

<u>REFERENCIA SIGPAC</u>	<u>CULTIVO</u>	<u>SEC_REG</u>	<u>Pendiente</u>		<u>SUPERFICIE (Hectáreas)</u>			
			<u>Media</u>	<u>Declarada</u>	<u>Ecológica</u>	<u>Control C.</u>	<u>Determinada</u>	
41-064-021-00007-002	101000	S	34,80	1,45	1,45	-	1,45	
41-064-021-00008-002	101000	S	14,43	1,93	1,93	-	1,93	
41-064-021-00102-004	101000	S	21,26	6,92	6,92	-	6,92	
41-064-027-00110-005	101000	S	29,62	1,66	1,66	-	1,66	
41-064-027-00110-006	101000	S	26,72	2,00	2,00	-	2,00	
41-064-021-00011-002	101000	S	7,06	0,47	0,47	-	0,47	

APELLIDOS Y NOMBRE / RAZÓN SOCIAL **NIF** **EXPEDIENTE**
 CLAVERO SALVADOR MANUEL 28357795Z 8018071

Resumen de superficiesSUPERFICIE (Hectáreas)

GRUPO Declarada Determinada Resuelta
 OLIVAR 9,13 9,13 9,13

<u>REFERENCIA SIGPAC</u>	<u>CULTIVO</u>	<u>SEC_REG</u>	<u>Pendiente</u>		<u>SUPERFICIE (Hectáreas)</u>			
			<u>Media</u>	<u>Declarada</u>	<u>Ecológica</u>	<u>Control C.</u>	<u>Determinada</u>	
41-032-007-00073-019	101000	S	5,20	9,13	9,13	-	9,13	



APELLIDOS Y NOMBRE / RAZÓN SOCIAL **NIF** **EXPEDIENTE**
 CORTIJO CHARCO HUNDIDO SL B91325431 8014336

Resumen de superficies**SUPERFICIE (Hectáreas)**

GRUPO **Declarada** **Determinada** **Resuelta**
 OLIVAR 37,89 37,89 37,89

<u>REFERENCIA SIGPAC</u>	<u>CULTIVO</u>	<u>SEC_REG</u>	<u>Pendiente</u>		<u>SUPERFICIE (Hectáreas)</u>		
			<u>Media</u>	<u>Declarada</u>	<u>Ecológica</u>	<u>Control C.</u>	<u>Determinada</u>
41-076-008-00050-002	101000	S	11,20	0,06	0,06	-	0,06
41-076-011-00001-003	101000	S	9,28	0,06	0,06	-	0,06
41-076-011-00001-005	101000	S	34,51	0,03	0,03	-	0,03
41-076-011-00002-041	101000	S	46,40	0,02	0,02	-	0,02
41-076-011-00002-046	101000	S	31,47	0,02	0,02	-	0,02
41-076-011-00002-047	101000	S	13,00	0,03	0,03	-	0,03
41-076-011-00002-050	101000	S	23,97	0,09	0,09	-	0,09
41-076-011-00002-051	101000	S	20,04	0,03	0,03	-	0,03
41-076-011-00002-052	101000	S	14,65	0,08	0,08	-	0,08
41-076-011-00002-053	101000	S	9,98	0,20	0,20	-	0,20
41-076-011-00002-055	101000	S	42,57	0,01	0,01	-	0,01
41-076-011-00002-058	101000	S	27,27	22,50	22,50	-	22,50
41-076-011-00002-063	101000	S	19,65	0,03	0,03	-	0,03
41-076-011-00002-066	101000	S	42,02	0,27	0,27	-	0,27
41-076-012-00095-015	101000	S	15,12	0,03	0,03	-	0,03
41-076-012-00095-046	101000	S	14,64	0,09	0,09	-	0,09
41-076-012-00095-057	101000	S	25,03	0,16	0,16	-	0,16
41-076-012-00095-059	101000	S	50,12	0,10	0,10	-	0,10
41-076-012-00095-060	101000	S	49,40	0,11	0,11	-	0,11
41-076-012-00095-061	101000	S	26,42	0,14	0,14	-	0,14
41-076-012-00095-062	101000	S	27,36	0,16	0,16	-	0,16
41-076-012-00095-063	101000	S	12,25	4,48	4,48	-	4,48
41-076-012-00095-064	101000	S	44,04	1,99	1,99	-	1,99
41-076-012-00095-065	101000	S	26,80	0,08	0,08	-	0,08
41-076-012-00095-066	101000	S	41,76	0,04	0,04	-	0,04
41-076-013-00002-002	101000	S	23,97	1,25	1,25	-	1,25
41-076-013-00003-003	101000	S	35,05	0,02	0,02	-	0,02
41-076-013-00003-005	101000	S	30,45	0,01	0,01	-	0,01
41-076-013-00003-012	101000	S	26,95	1,36	1,36	-	1,36
41-076-013-00003-015	101000	S	37,21	0,02	0,02	-	0,02
41-076-013-00003-017	101000	S	8,36	0,13	0,13	-	0,13
41-076-013-00003-018	101000	S	8,49	0,02	0,02	-	0,02
41-076-013-00003-019	101000	S	26,82	0,02	0,02	-	0,02
41-076-013-00003-029	101000	S	29,62	3,85	3,85	-	3,85
41-076-013-00007-001	101000	S	24,39	0,23	0,23	-	0,23
41-076-008-00050-006	101000	S	4,27	0,01	0,01	-	0,01
41-076-011-00002-028	101000	S	0,76	0,01	0,01	-	0,01
41-076-011-00002-029	101000	S	3,54	0,01	0,01	-	0,01
41-076-012-00095-044	101000	S	5,88	0,14	0,14	-	0,14

APELLIDOS Y NOMBRE / RAZÓN SOCIAL **NIF** **EXPEDIENTE**
 DEHESA DEL VALLE Y GALLARDO S.L. B91443259 8015268

Resumen de superficies**SUPERFICIE (Hectáreas)**

GRUPO **Declarada** **Determinada** **Resuelta**
 HERBÁCEOS 23,97 23,97 23,97

<u>REFERENCIA SIGPAC</u>	<u>CULTIVO</u>	<u>SEC_REG</u>	<u>Pendiente</u>		<u>SUPERFICIE (Hectáreas)</u>		
			<u>Media</u>	<u>Declarada</u>	<u>Ecológica</u>	<u>Control C.</u>	<u>Determinada</u>
41-032-001-00015-001	8000	S		10,00	10,00	-	10,00
41-032-001-00121-003	8000	S		5,32	5,32	-	5,32
41-032-001-00121-006	8000	S		8,65	8,65	-	8,65

APellidos y nombre / Razón social **NIF** **Expediente**
 DEHESA EL CASTILLO SLU B91875146 8009239

Resumen de superficies

SUPERFICIE (Hectáreas)

GRUPO **Declarada** **Determinada** **Resuelta**
 OLIVAR 22,36 22,36 22,36

REFERENCIA SIGPAC	CULTIVO	SEC_REG	SUPERFICIE (Hectáreas)				
			Pendiente Media	Declarada	Ecológica	Control C. Determinada	
41-031-008-00019-004	101000	S	13,30	16,71	16,71	-	16,71
41-031-009-00022-004	101000	S	10,86	5,65	5,65	-	5,65

APellidos y nombre / Razón social **NIF** **Expediente**
 DOMINGUEZ BERNAL MIGUEL 75860286F 8014509

Resumen de superficies

SUPERFICIE (Hectáreas)

GRUPO **Declarada** **Determinada** **Resuelta**
 OLIVAR 16,23 16,23 16,23

REFERENCIA SIGPAC	CULTIVO	SEC_REG	SUPERFICIE (Hectáreas)				
			Pendiente Media	Declarada	Ecológica	Control C. Determinada	
41-064-026-00094-001	101000	S	35,65	0,01	0,01	-	0,01
41-064-026-00094-002	101000	S	43,44	0,02	0,02	-	0,02
41-064-026-00097-001	101000	S	24,59	4,21	4,21	-	4,21
41-064-026-00102-003	101000	S	47,40	0,01	0,01	-	0,01
41-064-026-00102-004	101000	S	20,27	0,02	0,02	-	0,02
41-064-026-00102-005	101000	S	15,02	0,02	0,02	-	0,02
41-064-026-00102-006	101000	S	25,90	0,11	0,11	-	0,11
41-064-026-00102-007	101000	S	21,88	0,17	0,17	-	0,17
41-064-026-00102-008	101000	S	16,11	0,04	0,04	-	0,04
41-064-026-00146-004	101000	S	42,39	0,01	0,01	-	0,01
41-064-026-00147-002	101000	S	32,98	4,19	4,19	-	4,19
41-064-026-00224-004	101000	S	11,94	0,08	0,08	-	0,08
41-064-026-00225-003	101000	S	25,46	0,76	0,76	-	0,76
41-064-026-00225-006	101000	S	35,30	0,05	0,05	-	0,05
41-064-026-00225-007	101000	S	16,19	0,04	0,04	-	0,04
41-064-026-00225-008	101000	S	31,82	0,02	0,02	-	0,02
41-064-026-00227-001	101000	S	23,54	5,25	5,25	-	5,25
41-064-026-00227-002	101000	S	32,00	1,02	1,02	-	1,02
41-064-026-00229-001	101000	S	22,11	0,06	0,06	-	0,06
41-064-026-09018-003	101000	S	50,42	0,10	0,10	-	0,10
41-064-026-09032-001	101000	S	31,59	0,01	0,01	-	0,01
41-064-026-09032-002	101000	S	22,74	0,01	0,01	-	0,01
41-064-026-09032-004	101000	S	18,17	0,01	0,01	-	0,01
41-064-026-00146-005	101000	S	7,86	0,01	0,01	-	0,01

APellidos y nombre / Razón social **NIF** **Expediente**
 DOMINGUEZ CALLE MANUEL 27769104P 8018277

Resumen de superficies

SUPERFICIE (Hectáreas)

GRUPO **Declarada** **Determinada** **Resuelta**
 HERBÁCEOS 60,02 60,02 60,02

REFERENCIA SIGPAC	CULTIVO	SEC_REG	SUPERFICIE (Hectáreas)				
			Pendiente Media	Declarada	Ecológica	Control C. Determinada	
41-037-001-00041-021	13000	S		5,76	5,76	-	5,76
41-037-001-00041-022	13000	S		18,10	18,10	-	18,10
41-068-034-00008-002	13000	S		13,91	13,91	-	13,91
41-068-035-00006-001	13000	S		22,25	22,25	-	22,25

APELLIDOS Y NOMBRE / RAZÓN SOCIAL **NIF** **EXPEDIENTE**
 ECOGESTAGRO S.L. B91854174 8002085

Resumen de superficiesSUPERFICIE (Hectáreas)

GRUPO Declarada Determinada Resuelta
 OLIVAR 64,74 64,74 64,74

<u>REFERENCIA SIGPAC</u>	<u>CULTIVO</u>	<u>SEC_REG</u>	<u>SUPERFICIE (Hectáreas)</u>				
			<u>Pendiente</u>	<u>Declarada</u>	<u>Ecológica</u>	<u>Control C.</u>	<u>Determinada</u>
			<u>Media</u>				
41-064-006-00006-003	101000	S	8,70	64,74	64,74	-	64,74

APELLIDOS Y NOMBRE / RAZÓN SOCIAL **NIF** **EXPEDIENTE**
 ELENA ALTUR MARIA 28258569X 8013175

Resumen de superficiesSUPERFICIE (Hectáreas)

GRUPO Declarada Determinada Resuelta
 CÍTRICOS 2,13 2,13 2,13

<u>REFERENCIA SIGPAC</u>	<u>CULTIVO</u>	<u>SEC_REG</u>	<u>SUPERFICIE (Hectáreas)</u>				
			<u>Pendiente</u>	<u>Declarada</u>	<u>Ecológica</u>	<u>Control C.</u>	<u>Determinada</u>
			<u>Media</u>				
41-004-037-00023-001	206000	S		2,13	2,13	-	2,13

APELLIDOS Y NOMBRE / RAZÓN SOCIAL **NIF** **EXPEDIENTE**
 EXPLOTACIONES AGRICOLAS EL JUBILLO B41703711 8018283

Resumen de superficiesSUPERFICIE (Hectáreas)

GRUPO Declarada Determinada Resuelta
 HERBÁCEOS 93,38 93,38 93,38

<u>REFERENCIA SIGPAC</u>	<u>CULTIVO</u>	<u>SEC_REG</u>	<u>SUPERFICIE (Hectáreas)</u>				
			<u>Pendiente</u>	<u>Declarada</u>	<u>Ecológica</u>	<u>Control C.</u>	<u>Determinada</u>
			<u>Media</u>				
41-037-004-00003-001	13000	S		1,58	1,58	-	1,58
41-037-004-00008-009	13000	S		5,22	5,22	-	5,22
41-037-004-00009-002	13000	S		0,50	0,50	-	0,50
41-037-004-00013-001	13000	S		26,23	26,23	-	26,23
41-037-004-00013-003	13000	S		1,65	1,65	-	1,65
41-037-004-00020-001	13000	S		31,10	31,10	-	31,10
41-037-004-00021-001	13000	S		4,09	4,09	-	4,09
41-037-005-00016-004	13000	S		0,74	0,74	-	0,74
41-068-034-00035-004	13000	S		3,57	3,57	-	3,57
41-068-034-00036-001	13000	S		1,85	1,85	-	1,85
41-068-035-00010-002	13000	S		4,64	4,64	-	4,64
41-068-035-00010-007	13000	S		12,21	12,21	-	12,21

APELLIDOS Y NOMBRE / RAZÓN SOCIAL **NIF** **EXPEDIENTE**
 FAM CARANDA S.C. J91431213 8017172

Resumen de superficiesSUPERFICIE (Hectáreas)

GRUPO Declarada Determinada Resuelta
 ARROZ 24,35 24,35 24,35

<u>REFERENCIA SIGPAC</u>	<u>CULTIVO</u>	<u>SEC_REG</u>	<u>SUPERFICIE (Hectáreas)</u>				
			<u>Pendiente</u>	<u>Declarada</u>	<u>Ecológica</u>	<u>Control C.</u>	<u>Determinada</u>
			<u>Media</u>				
41-012-038-00025-002	80106	R		2,98	2,98	-	2,98
41-012-038-00026-001	80106	R		5,38	5,38	-	5,38
41-012-038-00027-002	80106	R		5,42	5,42	-	5,42
41-012-038-00028-002	80106	R		5,29	5,29	-	5,29
41-012-038-00029-002	80106	R		5,28	5,28	-	5,28



APELLIDOS Y NOMBRE / RAZÓN SOCIAL **NIF** **EXPEDIENTE**
 FERNANDEZ CRUZ MANUEL 52564051N 8013448

Resumen de superficiesSUPERFICIE (Hectáreas)

GRUPO Declarada Determinada Resuelta
 HORTÍCOLAS 1,19 1,19 1,19

<u>REFERENCIA SIGPAC</u>	<u>CULTIVO</u>	<u>SEC_REG</u>	<u>SUPERFICIE (Hectáreas)</u>				
			<u>Pendiente</u>	<u>Declarada</u>	<u>Ecológica</u>	<u>Control C.</u>	<u>Determinada</u>
			<u>Media</u>				
41-052-005-00046-002	99001	R		1,19	1,19	-	1,19

APELLIDOS Y NOMBRE / RAZÓN SOCIAL **NIF** **EXPEDIENTE**
 FRANCO JIMENEZ MANUEL AMBROSIO 28703488V 8004177

Resumen de superficiesSUPERFICIE (Hectáreas)

GRUPO Declarada Determinada Resuelta
 CÍTRICOS 4,04 4,04 4,04

<u>REFERENCIA SIGPAC</u>	<u>CULTIVO</u>	<u>SEC_REG</u>	<u>SUPERFICIE (Hectáreas)</u>				
			<u>Pendiente</u>	<u>Declarada</u>	<u>Ecológica</u>	<u>Control C.</u>	<u>Determinada</u>
			<u>Media</u>				
41-004-036-00012-002	209000	S		0,70	0,70	-	0,70
41-004-036-00012-002	206000	S		3,34	3,34	-	3,34

APELLIDOS Y NOMBRE / RAZÓN SOCIAL **NIF** **EXPEDIENTE**
 FRUTTERO SOLA S.L. B91915470 8006740

Resumen de superficiesSUPERFICIE (Hectáreas)

GRUPO Declarada Determinada Resuelta
 OLIVAR 21,29 21,29 21,29

<u>REFERENCIA SIGPAC</u>	<u>CULTIVO</u>	<u>SEC_REG</u>	<u>SUPERFICIE (Hectáreas)</u>				
			<u>Pendiente</u>	<u>Declarada</u>	<u>Ecológica</u>	<u>Control C.</u>	<u>Determinada</u>
			<u>Media</u>				
41-038-038-00007-002	101000	R	1,76	21,29	21,29	-	21,29

APELLIDOS Y NOMBRE / RAZÓN SOCIAL **NIF** **EXPEDIENTE**
 GONZALEZ CALLE JOSE RAMON 28407447D 8010477

Resumen de superficiesSUPERFICIE (Hectáreas)

GRUPO Declarada Determinada Resuelta
 OLIVAR 36,27 36,27 36,27

<u>REFERENCIA SIGPAC</u>	<u>CULTIVO</u>	<u>SEC_REG</u>	<u>SUPERFICIE (Hectáreas)</u>				
			<u>Pendiente</u>	<u>Declarada</u>	<u>Ecológica</u>	<u>Control C.</u>	<u>Determinada</u>
			<u>Media</u>				
41-039-039-00011-001	101000	S	10,77	11,95	11,95	-	11,95
41-039-039-00020-002	101000	S	5,91	9,52	9,52	-	9,52
41-039-039-00026-002	101000	S	4,38	11,99	11,99	-	11,99
41-039-039-00026-003	101000	S	1,69	0,13	0,13	-	0,13
41-039-039-00031-003	101000	S	2,51	2,05	2,05	-	2,05
41-039-039-00031-004	101000	S	5,85	0,63	0,63	-	0,63



APellidos y nombre / Razón social **NIF** **Expediente**
 GONZALEZ CHAO E HIJOS C.B. E41690553 8010478

Resumen de superficies

			SUPERFICIE (Hectáreas)				
GRUPO			Declarada	Determinada	Resuelta		
OLIVAR			62,24	62,24	62,24		
			SUPERFICIE (Hectáreas)				
REFERENCIA SIGPAC	CULTIVO	SEC_REG	Pendiente	Declarada	Ecológica	Control C.	Determinada
			Media				
41-068-037-09004-004	101000	S	8,36	0,02	0,02	-	0,02
41-068-113-00002-001	101000	S	28,35	0,02	0,02	-	0,02
41-068-113-00002-002	101000	S	26,28	58,72	58,72	-	58,72
41-068-113-00002-025	101000	S	22,34	0,03	0,03	-	0,03
41-068-113-00002-026	101000	S	30,76	0,03	0,03	-	0,03
41-068-113-00002-027	101000	S	14,24	0,04	0,04	-	0,04
41-068-113-00002-028	101000	S	21,44	0,05	0,05	-	0,05
41-068-113-00002-029	101000	S	8,75	0,05	0,05	-	0,05
41-068-113-00002-030	101000	S	11,14	0,06	0,06	-	0,06
41-068-113-00002-031	101000	S	19,66	0,06	0,06	-	0,06
41-068-113-00002-032	101000	S	23,59	0,06	0,06	-	0,06
41-068-113-00002-033	101000	S	16,50	0,02	0,02	-	0,02
41-068-113-00002-034	101000	S	32,65	0,13	0,13	-	0,13
41-068-113-00002-035	101000	S	46,99	0,01	0,01	-	0,01
41-068-113-00002-036	101000	S	36,52	0,01	0,01	-	0,01
41-068-113-09016-001	101000	S	30,93	0,07	0,07	-	0,07
41-068-113-09016-003	101000	S	43,41	0,07	0,07	-	0,07
41-068-113-09016-004	101000	S	41,13	0,03	0,03	-	0,03
41-068-113-09016-006	101000	S	33,69	0,01	0,01	-	0,01
41-068-113-09016-007	101000	S	15,68	0,01	0,01	-	0,01
41-068-113-09016-008	101000	S	32,63	0,05	0,05	-	0,05
41-068-113-09016-009	101000	S	38,72	0,11	0,11	-	0,11
41-068-113-09018-001	101000	S	9,06	0,01	0,01	-	0,01
41-068-113-09018-002	101000	S	17,00	2,57	2,57	-	2,57

APellidos y nombre / Razón social **NIF** **Expediente**
 GONZALEZ CORDOBES C.B. E41838731 8013452

Resumen de superficies

			SUPERFICIE (Hectáreas)				
GRUPO			Declarada	Determinada	Resuelta		
HORTÍCOLAS			1,62	1,62	1,62		
			SUPERFICIE (Hectáreas)				
REFERENCIA SIGPAC	CULTIVO	SEC_REG	Pendiente	Declarada	Ecológica	Control C.	Determinada
			Media				
41-068-002-00018-001	99001	R		1,62	1,62	-	1,62

APellidos y nombre / Razón social **NIF** **Expediente**
 GONZALEZ MARTINEZ ANTONIO 29952884F 8004272

Resumen de superficies

			SUPERFICIE (Hectáreas)				
GRUPO			Declarada	Determinada	Resuelta		
CÍTRICOS			2,05	2,05	2,05		
			SUPERFICIE (Hectáreas)				
REFERENCIA SIGPAC	CULTIVO	SEC_REG	Pendiente	Declarada	Ecológica	Control C.	Determinada
			Media				
14-049-031-00297-001	206000	R		2,05	2,05	-	2,05



APellidos y nombre / Razón social **NIF** **Expediente**
 GUERRERO OROZCO ROSARIO 28081109H 8014640

Resumen de superficies

SUPERFICIE (Hectáreas)

GRUPO
 OLIVAR

Declarada	Determinada	Resuelta
4,88	4,88	4,88

REFERENCIA SIGPAC	CULTIVO	SEC_REG	SUPERFICIE (Hectáreas)				
			Pendiente Media	Declarada	Ecológica	Control C. Determinada	
41-064-008-00048-001	101000	S	8,60	0,01	0,01	-	0,01
41-064-008-00048-002	101000	S	16,70	2,19	2,19	-	2,19
41-064-008-00049-001	101000	S	19,91	2,68	2,68	-	2,68

APellidos y nombre / Razón social **NIF** **Expediente**
 GUTIERREZ QUINTERO FRANCISCO 28683488G 8002238

Resumen de superficies

SUPERFICIE (Hectáreas)

GRUPO
 CÍTRICOS

Declarada	Determinada	Resuelta
7,39	7,39	7,39

REFERENCIA SIGPAC	CULTIVO	SEC_REG	SUPERFICIE (Hectáreas)				
			Pendiente Media	Declarada	Ecológica	Control C. Determinada	
41-058-006-00024-005	206000	S		3,61	3,61	-	3,61
41-058-006-00025-001	206000	S		3,78	3,78	-	3,78

APellidos y nombre / Razón social **NIF** **Expediente**
 HNOS. CAVA CEPEDA S.C. J41405556 8020917

Resumen de superficies

SUPERFICIE (Hectáreas)

GRUPO
 OLIVAR

Declarada	Determinada	Resuelta
9,56	9,56	9,56

REFERENCIA SIGPAC	CULTIVO	SEC_REG	SUPERFICIE (Hectáreas)				
			Pendiente Media	Declarada	Ecológica	Control C. Determinada	
41-055-005-00018-006	101000	S	18,39	7,90	7,90	-	7,90
41-055-005-00018-019	101000	S	49,68	0,02	0,02	-	0,02
41-055-005-00018-020	101000	S	35,50	0,50	0,50	-	0,50
41-055-005-00018-022	101000	S	25,28	0,55	0,55	-	0,55
41-055-005-00019-005	101000	S	11,20	0,59	0,59	-	0,59

APellidos y nombre / Razón social **NIF** **Expediente**
 INGEDAR, S.L. B91329037 8029168

Resumen de superficies

SUPERFICIE (Hectáreas)

GRUPO
 OLIVAR

Declarada	Determinada	Resuelta
21,57	21,57	21,57

REFERENCIA SIGPAC	CULTIVO	SEC_REG	SUPERFICIE (Hectáreas)				
			Pendiente Media	Declarada	Ecológica	Control C. Determinada	
41-009-007-00074-013	101000	S	39,14	20,93	20,93	-	20,93
41-009-007-00074-014	101000	S	22,73	0,64	0,64	-	0,64

APellidos y nombre / Razón social **NIF** **Expediente**
 JANER CRAMAZOU JOSE MARIA 28079759W 8000284

Resumen de superficies

SUPERFICIE (Hectáreas)

GRUPO
 OLIVAR

Declarada	Determinada	Resuelta
57,01	57,01	57,01

REFERENCIA SIGPAC	CULTIVO	SEC_REG	SUPERFICIE (Hectáreas)				
			Pendiente Media	Declarada	Ecológica	Control C. Determinada	
41-065-077-00034-001	101000	S	14,29	38,83	38,83	-	38,83
41-065-077-00022-001	101000	S	5,69	4,69	4,69	-	4,69
41-065-077-00023-001	101000	S	4,45	1,95	1,95	-	1,95
41-065-078-00146-004	101000	S	7,05	0,28	0,28	-	0,28
41-065-082-00024-001	101000	S	3,73	11,26	11,26	-	11,26

APELLIDOS Y NOMBRE / RAZÓN SOCIAL **NIF** **EXPEDIENTE**
 JIMENEZ RODRIGUEZ ANTONIO 75439669Z 8001561

Resumen de superficies

SUPERFICIE (Hectáreas)

GRUPO **Declarada** **Determinada** **Resuelta**
 CÍTRICOS 5,85 5,85 5,85

<u>REFERENCIA SIGPAC</u>	<u>CULTIVO</u>	<u>SEC_REG</u>	<u>SUPERFICIE (Hectáreas)</u>				
			<u>Pendiente</u>	<u>Declarada</u>	<u>Ecológica</u>	<u>Control C.</u>	<u>Determinada</u>
			<u>Media</u>				
41-095-005-00113-001	206000	R		1,70	1,70	-	1,70
41-095-005-00114-001	206000	R		1,17	1,17	-	1,17
41-095-006-00024-004	206000	R		2,98	2,98	-	2,98

APELLIDOS Y NOMBRE / RAZÓN SOCIAL **NIF** **EXPEDIENTE**
 JUAN DE PACO, S.C J41834284 8013462

Resumen de superficies

SUPERFICIE (Hectáreas)

GRUPO **Declarada** **Determinada** **Resuelta**
 HORTÍCOLAS 1,06 1,06 1,06

<u>REFERENCIA SIGPAC</u>	<u>CULTIVO</u>	<u>SEC_REG</u>	<u>SUPERFICIE (Hectáreas)</u>				
			<u>Pendiente</u>	<u>Declarada</u>	<u>Ecológica</u>	<u>Control C.</u>	<u>Determinada</u>
			<u>Media</u>				
41-052-007-00003-003	99001	R		1,06	1,06	-	1,06

APELLIDOS Y NOMBRE / RAZÓN SOCIAL **NIF** **EXPEDIENTE**
 LA POLANA SL B91528273 8009258

Resumen de superficies

SUPERFICIE (Hectáreas)

GRUPO **Declarada** **Determinada** **Resuelta**
 OLIVAR 18,60 18,60 18,60

<u>REFERENCIA SIGPAC</u>	<u>CULTIVO</u>	<u>SEC_REG</u>	<u>SUPERFICIE (Hectáreas)</u>				
			<u>Pendiente</u>	<u>Declarada</u>	<u>Ecológica</u>	<u>Control C.</u>	<u>Determinada</u>
			<u>Media</u>				
41-009-016-00002-007	101000	S	21,56	6,35	6,35	-	6,35
41-009-016-00003-004	101000	S	25,07	5,66	5,66	-	5,66
41-009-016-00004-003	101000	S	25,36	6,58	6,58	-	6,58
41-009-016-00002-008	101000	S	4,68	0,01	0,01	-	0,01

APELLIDOS Y NOMBRE / RAZÓN SOCIAL **NIF** **EXPEDIENTE**
 LALO SILES, S.L. B41161639 8020911

Resumen de superficies

SUPERFICIE (Hectáreas)

GRUPO **Declarada** **Determinada** **Resuelta**
 HERBÁCEOS 106,13 106,13 106,13

<u>REFERENCIA SIGPAC</u>	<u>CULTIVO</u>	<u>SEC_REG</u>	<u>SUPERFICIE (Hectáreas)</u>				
			<u>Pendiente</u>	<u>Declarada</u>	<u>Ecológica</u>	<u>Control C.</u>	<u>Determinada</u>
			<u>Media</u>				
41-065-007-00003-001	8000	S		1,14	1,14	-	1,14
41-065-007-00003-005	5000	S		42,49	42,49	-	42,49
41-065-007-00030-001	5000	S		12,52	12,52	-	12,52
41-065-051-00103-002	8000	S		20,08	20,08	-	20,08
41-065-051-00106-002	8000	S		6,10	6,10	-	6,10
41-065-051-00106-006	5000	S		0,09	0,09	-	0,09
41-065-051-00107-001	5000	S		23,71	23,71	-	23,71

APELLIDOS Y NOMBRE / RAZÓN SOCIAL **NIF** **EXPEDIENTE**
 LARA SANCHEZ MARIA ROSARIO 75374155G 8020301

Resumen de superficies

SUPERFICIE (Hectáreas)

GRUPO **Declarada** **Determinada** **Resuelta**
 CÍTRICOS 1,71 1,71 1,71

<u>REFERENCIA SIGPAC</u>	<u>CULTIVO</u>	<u>SEC_REG</u>	<u>SUPERFICIE (Hectáreas)</u>				
			<u>Pendiente</u>	<u>Declarada</u>	<u>Ecológica</u>	<u>Control C.</u>	<u>Determinada</u>
			<u>Media</u>				
41-018-008-00425-001	206000	R		1,71	1,71	-	1,71

APELLIDOS Y NOMBRE / RAZÓN SOCIAL **NIF** **EXPEDIENTE**
 LAS LOBERUELAS S.A. A78995735 8018043

Resumen de superficiesSUPERFICIE (Hectáreas)

GRUPO Declarada Determinada Resuelta
 OLIVAR 27,82 27,82 27,82

<u>REFERENCIA SIGPAC</u>	<u>CULTIVO</u>	<u>SEC_REG</u>	<u>SUPERFICIE (Hectáreas)</u>			
			<u>Pendiente</u> <u>Media</u>	<u>Declarada</u>	<u>Ecológica</u>	<u>Control C.</u> <u>Determinada</u>
41-002-021-00002-007	101000	S	30,42	27,82	27,82	- 27,82

APELLIDOS Y NOMBRE / RAZÓN SOCIAL **NIF** **EXPEDIENTE**
 LEON MENDEZ MARIA JOSE 44957299G 8002887

Resumen de superficiesSUPERFICIE (Hectáreas)

GRUPO Declarada Determinada Resuelta
 CÍTRICOS 2,58 2,58 2,58

<u>REFERENCIA SIGPAC</u>	<u>CULTIVO</u>	<u>SEC_REG</u>	<u>SUPERFICIE (Hectáreas)</u>			
			<u>Pendiente</u> <u>Media</u>	<u>Declarada</u>	<u>Ecológica</u>	<u>Control C.</u> <u>Determinada</u>
41-102-003-00009-001	206000	R		0,65	0,65	- 0,65
41-102-003-00009-005	206000	R		0,61	0,61	- 0,61
41-102-003-00009-007	206000	R		0,60	0,60	- 0,60
41-102-003-00009-008	207000	R		0,31	0,31	- 0,31
41-102-003-00009-009	206000	R		0,41	0,41	- 0,41

APELLIDOS Y NOMBRE / RAZÓN SOCIAL **NIF** **EXPEDIENTE**
 MALAGA GOMEZ JOSE 75470725C 8019180

Resumen de superficiesSUPERFICIE (Hectáreas)

GRUPO Declarada Determinada Resuelta
 OLIVAR 4,90 4,90 4,90

<u>REFERENCIA SIGPAC</u>	<u>CULTIVO</u>	<u>SEC_REG</u>	<u>SUPERFICIE (Hectáreas)</u>			
			<u>Pendiente</u> <u>Media</u>	<u>Declarada</u>	<u>Ecológica</u>	<u>Control C.</u> <u>Determinada</u>
41-036-017-00035-004	101000	S	14,89	4,90	4,90	- 4,90



APELLIDOS Y NOMBRE / RAZÓN SOCIAL **NIF** **EXPEDIENTE**
 MARIN BUSTAMANTE MANUEL 25552214L 8014961

Resumen de superficies

SUPERFICIE (Hectáreas)

GRUPO **Declarada** **Determinada** **Resuelta**
 OLIVAR 16,10 16,10 16,10

<u>REFERENCIA SIGPAC</u>	<u>CULTIVO</u>	<u>SEC_REG</u>	<u>Pendiente</u>		<u>SUPERFICIE (Hectáreas)</u>			
			<u>Media</u>	<u>Declarada</u>	<u>Ecológica</u>	<u>Control C.</u>	<u>Determinada</u>	
41-076-007-00024-008	101000	S	27,31	0,27	0,27	-	0,27	
41-076-007-00024-018	101000	S	57,65	0,03	0,03	-	0,03	
41-076-007-00024-019	101000	S	49,63	0,05	0,05	-	0,05	
41-076-007-00024-020	101000	S	29,58	0,11	0,11	-	0,11	
41-076-007-00024-021	101000	S	41,80	0,08	0,08	-	0,08	
41-076-007-00024-022	101000	S	28,84	1,20	1,20	-	1,20	
41-076-007-00024-023	101000	S	38,90	7,38	7,38	-	7,38	
41-076-007-00024-025	101000	S	63,65	0,01	0,01	-	0,01	
41-076-007-00024-027	101000	S	35,78	0,01	0,01	-	0,01	
41-076-007-00024-028	101000	S	20,47	0,03	0,03	-	0,03	
41-076-007-00024-029	101000	S	38,33	0,01	0,01	-	0,01	
41-076-007-00024-030	101000	S	41,28	0,02	0,02	-	0,02	
41-076-007-00024-034	101000	S	39,32	0,11	0,11	-	0,11	
41-076-007-00028-004	101000	S	45,69	6,56	6,56	-	6,56	
41-076-007-00028-005	101000	S	36,01	0,01	0,01	-	0,01	
41-076-007-00028-006	101000	S	45,96	0,01	0,01	-	0,01	
41-076-007-00028-007	101000	S	54,30	0,01	0,01	-	0,01	
41-076-007-00028-008	101000	S	48,08	0,02	0,02	-	0,02	
41-076-007-00028-009	101000	S	53,93	0,03	0,03	-	0,03	
41-076-007-00028-010	101000	S	47,69	0,05	0,05	-	0,05	
41-076-007-00028-011	101000	S	45,71	0,10	0,10	-	0,10	

APELLIDOS Y NOMBRE / RAZÓN SOCIAL **NIF** **EXPEDIENTE**
 MARTIN RIDRUEJO MANUEL 27717020L 8016781

Resumen de superficies

SUPERFICIE (Hectáreas)

GRUPO **Declarada** **Determinada** **Resuelta**
 OLIVAR 4,60 4,60 4,60

<u>REFERENCIA SIGPAC</u>	<u>CULTIVO</u>	<u>SEC_REG</u>	<u>Pendiente</u>		<u>SUPERFICIE (Hectáreas)</u>			
			<u>Media</u>	<u>Declarada</u>	<u>Ecológica</u>	<u>Control C.</u>	<u>Determinada</u>	
41-099-005-00034-001	101000	S	10,96	4,60	4,60	-	4,60	

APELLIDOS Y NOMBRE / RAZÓN SOCIAL **NIF** **EXPEDIENTE**
 MARTINEZ RAMIREZ ISABEL 34041956R 8002500

Resumen de superficies

SUPERFICIE (Hectáreas)

GRUPO **Declarada** **Determinada** **Resuelta**
 CÍTRICOS 11,46 11,46 11,46

<u>REFERENCIA SIGPAC</u>	<u>CULTIVO</u>	<u>SEC_REG</u>	<u>Pendiente</u>		<u>SUPERFICIE (Hectáreas)</u>			
			<u>Media</u>	<u>Declarada</u>	<u>Ecológica</u>	<u>Control C.</u>	<u>Determinada</u>	
41-055-023-00165-001	206000	R		11,46	11,46	-	11,46	



APellidos y nombre / Razón social **NIF** **Expediente**
 MARTINEZ YLLANES PASTORA 27286099A 8020444

Resumen de superficies

SUPERFICIE (Hectáreas)

GRUPO **Declarada** **Determinada** **Resuelta**
 OLIVAR 70,54 70,54 70,54

REFERENCIA SIGPAC	CULTIVO	SEC_REG	Pendiente		SUPERFICIE (Hectáreas)			
			Media	Declarada	Ecológica	Control C.	Determinada	
41-012-004-00061-001	101000	S	1,81	1,92	1,92	-	1,92	
41-012-004-00062-001	101000	S	1,99	3,80	3,80	-	3,80	
41-015-012-00150-002	101000	S	2,20	0,10	0,10	-	0,10	
41-015-012-00150-003	101000	S	2,32	40,24	40,24	-	40,24	
41-015-012-00150-008	101000	S	2,54	0,35	0,35	-	0,35	
41-015-012-00150-009	101000	S	1,58	0,28	0,28	-	0,28	
41-015-012-00150-010	101000	S	1,57	0,03	0,03	-	0,03	
41-015-012-00150-011	101000	S	2,38	0,04	0,04	-	0,04	
41-015-012-00150-012	101000	S	4,23	0,08	0,08	-	0,08	
41-015-012-00150-013	101000	S	2,17	0,05	0,05	-	0,05	
41-015-012-00150-014	101000	S	1,84	0,13	0,13	-	0,13	
41-015-012-00169-001	101000	S	2,26	10,69	10,69	-	10,69	
41-016-001-00069-002	101000	S	2,75	0,06	0,06	-	0,06	
41-016-001-00086-002	101000	S	3,23	2,04	2,04	-	2,04	
41-016-021-00027-001	101000	S	2,42	3,02	3,02	-	3,02	
41-094-003-00008-001	101000	S	2,91	0,48	0,48	-	0,48	
41-094-006-00075-002	101000	S	1,38	4,47	4,47	-	4,47	
41-094-006-00076-001	101000	S	1,23	2,76	2,76	-	2,76	

APellidos y nombre / Razón social **NIF** **Expediente**
 MILLAN JIMENEZ MARIA MIREYA 28910542W 8020362

Resumen de superficies

SUPERFICIE (Hectáreas)

GRUPO **Declarada** **Determinada** **Resuelta**
 HERBÁCEOS 11,78 11,78 11,78

REFERENCIA SIGPAC	CULTIVO	SEC_REG	Pendiente		SUPERFICIE (Hectáreas)			
			Media	Declarada	Ecológica	Control C.	Determinada	
41-024-012-00040-002	33000	S		1,84	1,84	-	1,84	
41-024-012-00040-003	33000	S		2,21	2,21	-	2,21	
41-024-012-00041-001	33000	S		7,73	7,73	-	7,73	

APellidos y nombre / Razón social **NIF** **Expediente**
 MONTES CAMACHO JOAQUIN 28378884N 8013472

Resumen de superficies

SUPERFICIE (Hectáreas)

GRUPO **Declarada** **Determinada** **Resuelta**
 HORTÍCOLAS 1,00 1,00 1,00

REFERENCIA SIGPAC	CULTIVO	SEC_REG	Pendiente		SUPERFICIE (Hectáreas)			
			Media	Declarada	Ecológica	Control C.	Determinada	
41-060-011-00057-001	99001	R		1,00	1,00	-	1,00	



APellidos y nombre / RAZÓN SOCIAL**NIF****EXPEDIENTE**

MORILLAS BARRERA CARLOS DANIEL

52295800X

8021839

Resumen de superficies**SUPERFICIE (Hectáreas)**

<u>GRUPO</u>	<u>Declarada</u>	<u>Determinada</u>	<u>Resuelta</u>
OLIVAR	35,90	35,90	35,90

<u>REFERENCIA SIGPAC</u>	<u>CULTIVO</u>	<u>SEC_REG</u>	<u>Pendiente</u>		<u>SUPERFICIE (Hectáreas)</u>			
			<u>Media</u>	<u>Declarada</u>	<u>Ecológica</u>	<u>Control C.</u>	<u>Determinada</u>	
41-065-064-00003-001	101000	S	15,79	0,03	0,03	-	0,03	
41-065-064-00003-002	101000	S	45,80	1,93	1,93	-	1,93	
41-065-064-00003-005	101000	S	67,78	0,01	0,01	-	0,01	
41-065-064-00003-006	101000	S	36,67	0,03	0,03	-	0,03	
41-065-066-00011-002	101000	S	30,59	0,51	0,51	-	0,51	
41-065-066-00011-004	101000	S	28,18	0,02	0,02	-	0,02	
41-065-066-00018-001	101000	S	20,02	0,46	0,46	-	0,46	
41-065-066-00020-001	101000	S	28,37	0,98	0,98	-	0,98	
41-065-066-00021-001	101000	S	30,71	0,51	0,51	-	0,51	
41-065-066-00022-001	101000	S	26,36	0,71	0,71	-	0,71	
41-065-066-00023-001	101000	S	16,83	1,16	1,16	-	1,16	
41-065-066-00024-001	101000	S	26,07	0,49	0,49	-	0,49	
41-065-066-00025-005	101000	S	19,60	0,55	0,55	-	0,55	
41-065-066-00025-006	101000	S	21,73	0,58	0,58	-	0,58	
41-065-066-00025-007	101000	S	21,66	0,01	0,01	-	0,01	
41-065-066-00025-008	101000	S	22,12	0,02	0,02	-	0,02	
41-065-066-00026-001	101000	S	16,23	0,99	0,99	-	0,99	
41-065-066-00027-001	101000	S	24,87	0,31	0,31	-	0,31	
41-065-066-00027-003	101000	S	20,50	0,01	0,01	-	0,01	
41-065-066-00028-001	101000	S	30,88	0,08	0,08	-	0,08	
41-065-066-00029-001	101000	S	27,47	0,05	0,05	-	0,05	
41-065-066-00030-001	101000	S	23,36	0,43	0,43	-	0,43	
41-065-066-00031-001	101000	S	12,35	0,37	0,37	-	0,37	
41-065-066-00032-002	101000	S	15,77	0,02	0,02	-	0,02	
41-065-066-00033-002	101000	S	18,90	0,26	0,26	-	0,26	
41-065-066-00037-001	101000	S	9,35	1,71	1,71	-	1,71	
41-065-066-00040-001	101000	S	8,67	1,04	1,04	-	1,04	
41-065-066-00047-003	101000	S	26,44	0,24	0,24	-	0,24	
41-065-066-00048-001	101000	S	29,00	1,02	1,02	-	1,02	
41-065-066-00049-001	101000	S	25,11	0,86	0,86	-	0,86	
41-065-066-00056-001	101000	S	12,41	0,10	0,10	-	0,10	
41-065-066-00097-001	101000	S	18,83	0,85	0,85	-	0,85	
41-065-066-00098-001	101000	S	23,21	0,90	0,90	-	0,90	
41-065-066-00099-001	101000	S	23,63	1,40	1,40	-	1,40	
41-065-066-00100-001	101000	S	20,47	1,76	1,76	-	1,76	
41-065-066-00101-002	101000	S	23,84	2,16	2,16	-	2,16	
41-065-066-00103-002	101000	S	22,36	0,54	0,54	-	0,54	
41-065-066-00104-001	101000	S	21,77	0,96	0,96	-	0,96	
41-065-066-00105-002	101000	S	18,70	0,76	0,76	-	0,76	
41-065-066-00107-001	101000	S	24,67	1,33	1,33	-	1,33	
41-065-066-00113-001	101000	S	19,91	1,34	1,34	-	1,34	
41-065-077-00026-001	101000	S	12,78	2,93	2,93	-	2,93	
41-065-077-00027-001	101000	S	12,57	1,41	1,41	-	1,41	
41-065-065-00048-001	101000	S	6,72	0,39	0,39	-	0,39	
41-065-066-00032-001	101000	S	7,79	1,85	1,85	-	1,85	
41-065-066-00039-001	101000	S	6,98	1,27	1,27	-	1,27	
41-065-066-00041-003	101000	S	5,84	0,56	0,56	-	0,56	



APELLIDOS Y NOMBRE / RAZÓN SOCIAL **NIF** **EXPEDIENTE**
 MURIANA ALVAREZ FELISA 75278281V 8013473

Resumen de superficiesSUPERFICIE (Hectáreas)

GRUPO Declarada Determinada Resuelta
 HORTÍCOLAS 1,00 1,00 1,00

<u>REFERENCIA SIGPAC</u>	<u>CULTIVO</u>	<u>SEC_REG</u>	<u>SUPERFICIE (Hectáreas)</u>				
			<u>Pendiente Media</u>	<u>Declarada</u>	<u>Ecológica</u>	<u>Control C.</u>	<u>Determinada</u>
41-052-002-00011-002	99001	R		1,00	1,00	-	1,00

APELLIDOS Y NOMBRE / RAZÓN SOCIAL **NIF** **EXPEDIENTE**
 ORTEGA MORILLA JOSE MARIA 75423420A 8012168

Resumen de superficiesSUPERFICIE (Hectáreas)

GRUPO Declarada Determinada Resuelta
 OLIVAR 8,12 8,12 8,12

<u>REFERENCIA SIGPAC</u>	<u>CULTIVO</u>	<u>SEC_REG</u>	<u>SUPERFICIE (Hectáreas)</u>				
			<u>Pendiente Media</u>	<u>Declarada</u>	<u>Ecológica</u>	<u>Control C.</u>	<u>Determinada</u>
41-002-012-00258-001	101000	S	22,87	1,68	1,68	-	1,68
41-002-012-00259-001	101000	S	22,81	1,89	1,89	-	1,89
41-002-012-00268-001	101000	S	10,77	1,52	1,52	-	1,52
41-002-012-00269-001	101000	S	15,98	2,10	2,10	-	2,10
41-002-012-00270-001	101000	S	8,04	0,93	0,93	-	0,93

APELLIDOS Y NOMBRE / RAZÓN SOCIAL **NIF** **EXPEDIENTE**
 OTO PERALIAS LEOPOLDO 28648146J 8020603

Resumen de superficiesSUPERFICIE (Hectáreas)

GRUPO Declarada Determinada Resuelta
 HERBÁCEOS 4,26 4,26 4,26

<u>REFERENCIA SIGPAC</u>	<u>CULTIVO</u>	<u>SEC_REG</u>	<u>SUPERFICIE (Hectáreas)</u>				
			<u>Pendiente Media</u>	<u>Declarada</u>	<u>Ecológica</u>	<u>Control C.</u>	<u>Determinada</u>
41-045-004-00037-002	41000	S		2,60	2,60	-	2,60
41-045-006-00084-001	41000	S		1,66	1,66	-	1,66

APELLIDOS Y NOMBRE / RAZÓN SOCIAL **NIF** **EXPEDIENTE**
 PACHECO MOLINA PATRICIA 28791813E 8012491

Resumen de superficiesSUPERFICIE (Hectáreas)

GRUPO Declarada Determinada Resuelta
 HERBÁCEOS 101,88 101,88 101,88

<u>REFERENCIA SIGPAC</u>	<u>CULTIVO</u>	<u>SEC_REG</u>	<u>SUPERFICIE (Hectáreas)</u>				
			<u>Pendiente Media</u>	<u>Declarada</u>	<u>Ecológica</u>	<u>Control C.</u>	<u>Determinada</u>
41-065-040-00003-001	33000	S		0,06	0,06	-	0,06
41-065-040-00003-002	33000	S		0,04	0,04	-	0,04
41-065-040-00003-003	33000	S		0,24	0,24	-	0,24
41-065-040-00004-002	33000	S		14,36	14,36	-	14,36
41-065-040-00004-003	33000	S		0,15	0,15	-	0,15
41-065-040-00004-004	33000	S		0,49	0,49	-	0,49
41-065-040-00017-001	33000	S		44,88	44,88	-	44,88
41-065-040-00017-004	33000	S		0,09	0,09	-	0,09
41-065-040-00017-005	33000	S		7,78	7,78	-	7,78
41-065-052-00002-001	5000	S		5,78	5,78	-	5,78
41-065-052-00003-001	5000	S		7,00	7,00	-	7,00
41-065-052-00007-004	5000	S		10,26	10,26	-	10,26
41-065-052-00007-004	8000	S		10,75	10,75	-	10,75

APELLIDOS Y NOMBRE / RAZÓN SOCIAL **NIF** **EXPEDIENTE**
 PACHECO SANCHEZ ANGELES 27612635P 8019407

Resumen de superficies

SUPERFICIE (Hectáreas)

GRUPO **Declarada** **Determinada** **Resuelta**
 OLIVAR 8,75 8,75 8,75

REFERENCIA SIGPAC	CULTIVO	SEC_REG	SUPERFICIE (Hectáreas)			
			Pendiente Media	Declarada	Ecológica	Control C. Determinada
41-032-009-00185-006	101000	S	12,66	0,01	0,01	- 0,01
41-032-009-00191-001	101000	S	33,62	8,64	8,64	- 8,64
41-032-009-00194-001	101000	S	37,53	0,10	0,10	- 0,10

APELLIDOS Y NOMBRE / RAZÓN SOCIAL **NIF** **EXPEDIENTE**
 PEREA CONDE ANGEL 27609753R 8017914

Resumen de superficies

SUPERFICIE (Hectáreas)

GRUPO **Declarada** **Determinada** **Resuelta**
 OLIVAR 8,73 8,73 8,73

REFERENCIA SIGPAC	CULTIVO	SEC_REG	SUPERFICIE (Hectáreas)			
			Pendiente Media	Declarada	Ecológica	Control C. Determinada
41-032-009-00185-005	101000	S	36,01	8,41	8,41	- 8,41
41-032-009-00185-007	101000	S	45,79	0,32	0,32	- 0,32

APELLIDOS Y NOMBRE / RAZÓN SOCIAL **NIF** **EXPEDIENTE**
 PEREZ RACERO JUAN 52254953B 8030158

Resumen de superficies

SUPERFICIE (Hectáreas)

GRUPO **Declarada** **Determinada** **Resuelta**
 OLIVAR 83,52 83,52 83,52

REFERENCIA SIGPAC	CULTIVO	SEC_REG	SUPERFICIE (Hectáreas)			
			Pendiente Media	Declarada	Ecológica	Control C. Determinada
41-090-019-00021-001	101000	S	17,60	2,61	2,61	- 2,61
41-090-019-00046-005	101000	S	8,65	0,03	0,03	- 0,03
41-090-019-00047-005	101000	S	17,82	34,18	34,18	- 34,18
41-090-019-00047-007	101000	S	27,78	0,10	0,10	- 0,10
41-090-019-00047-021	101000	S	24,66	0,01	0,01	- 0,01
41-090-019-00047-022	101000	S	9,32	0,02	0,02	- 0,02
41-090-026-00001-004	101000	S	14,59	22,76	22,76	- 22,76
41-090-026-00003-002	101000	S	25,95	5,59	5,59	- 5,59
41-090-026-00014-001	101000	S	23,99	2,15	2,15	- 2,15
41-090-026-00014-002	101000	S	23,36	5,34	5,34	- 5,34
41-090-026-00014-007	101000	S	41,10	0,01	0,01	- 0,01
41-090-026-00014-008	101000	S	15,90	0,01	0,01	- 0,01
41-090-026-00014-009	101000	S	33,78	0,01	0,01	- 0,01
41-090-026-00014-010	101000	S	11,52	0,01	0,01	- 0,01
41-090-026-00014-011	101000	S	43,43	0,01	0,01	- 0,01
41-090-026-00014-012	101000	S	26,13	0,02	0,02	- 0,02
41-090-026-00014-013	101000	S	52,04	0,09	0,09	- 0,09
41-090-026-00014-014	101000	S	54,86	0,02	0,02	- 0,02
41-090-026-00014-015	101000	S	15,39	0,03	0,03	- 0,03
41-090-026-00014-016	101000	S	15,59	0,03	0,03	- 0,03
41-090-026-00014-017	101000	S	31,20	0,04	0,04	- 0,04
41-090-026-00015-001	101000	S	16,29	10,42	10,42	- 10,42
41-090-019-00047-023	101000	S	7,34	0,03	0,03	- 0,03



APELLIDOS Y NOMBRE / RAZÓN SOCIAL **NIF** **EXPEDIENTE**
 REINA REGUERA EDUARDO 75413241J 8013478

Resumen de superficiesSUPERFICIE (Hectáreas)

GRUPO Declarada Determinada Resuelta
 HORTÍCOLAS 1,00 1,00 1,00

<u>REFERENCIA SIGPAC</u>	<u>CULTIVO</u>	<u>SEC_REG</u>	<u>SUPERFICIE (Hectáreas)</u>				
			<u>Pendiente Media</u>	<u>Declarada</u>	<u>Ecológica</u>	<u>Control C.</u>	<u>Determinada</u>
41-052-005-00005-001	99001	R		1,00	1,00	-	1,00

APELLIDOS Y NOMBRE / RAZÓN SOCIAL **NIF** **EXPEDIENTE**
 RODRIGUEZ SOSA ANA 28231113Q 8020783

Resumen de superficiesSUPERFICIE (Hectáreas)

GRUPO Declarada Determinada Resuelta
 OLIVAR 6,13 6,13 6,13

<u>REFERENCIA SIGPAC</u>	<u>CULTIVO</u>	<u>SEC_REG</u>	<u>SUPERFICIE (Hectáreas)</u>				
			<u>Pendiente Media</u>	<u>Declarada</u>	<u>Ecológica</u>	<u>Control C.</u>	<u>Determinada</u>
41-078-001-00395-010	101000	S	39,43	6,13	6,13	-	6,13

APELLIDOS Y NOMBRE / RAZÓN SOCIAL **NIF** **EXPEDIENTE**
 RODRIGUEZ TRIMIÑO CARLOS 75298327F 8029882

Resumen de superficiesSUPERFICIE (Hectáreas)

GRUPO Declarada Determinada Resuelta
 OLIVAR 12,13 12,13 12,13

<u>REFERENCIA SIGPAC</u>	<u>CULTIVO</u>	<u>SEC_REG</u>	<u>SUPERFICIE (Hectáreas)</u>				
			<u>Pendiente Media</u>	<u>Declarada</u>	<u>Ecológica</u>	<u>Control C.</u>	<u>Determinada</u>
41-033-046-00006-001	101000	S	31,87	0,04	0,04	-	0,04
41-033-046-00007-007	101000	S	30,69	0,15	0,15	-	0,15
41-033-046-00007-008	101000	S	31,45	11,94	11,94	-	11,94

APELLIDOS Y NOMBRE / RAZÓN SOCIAL **NIF** **EXPEDIENTE**
 ROJAS ROJAS ANTONIO 27810301N 8027233

Resumen de superficiesSUPERFICIE (Hectáreas)

GRUPO Declarada Determinada Resuelta
 OLIVAR 1,44 1,44 1,44

<u>REFERENCIA SIGPAC</u>	<u>CULTIVO</u>	<u>SEC_REG</u>	<u>SUPERFICIE (Hectáreas)</u>				
			<u>Pendiente Media</u>	<u>Declarada</u>	<u>Ecológica</u>	<u>Control C.</u>	<u>Determinada</u>
41-002-012-00129-001	101000	S	14,79	1,44	1,44	-	1,44

APELLIDOS Y NOMBRE / RAZÓN SOCIAL **NIF** **EXPEDIENTE**
 RUIZ MUÑOZ MARIA DOLORES 75314436Q 8012193

Resumen de superficiesSUPERFICIE (Hectáreas)

GRUPO Declarada Determinada Resuelta
 OLIVAR 3,69 3,69 3,69

<u>REFERENCIA SIGPAC</u>	<u>CULTIVO</u>	<u>SEC_REG</u>	<u>SUPERFICIE (Hectáreas)</u>				
			<u>Pendiente Media</u>	<u>Declarada</u>	<u>Ecológica</u>	<u>Control C.</u>	<u>Determinada</u>
41-024-121-00017-003	101000	S	11,42	1,70	1,70	-	1,70
41-024-121-00054-007	101000	S	5,51	1,48	1,48	-	1,48
41-102-002-00016-003	101000	R	7,85	0,51	0,51	-	0,51



APellidos y nombre / Razón social **NIF** **Expediente**
 SALGUERO ORTIZ PEDRO 75305390D 8014564

Resumen de superficies

SUPERFICIE (Hectáreas)

GRUPO **Declarada** **Determinada** **Resuelta**
 OLIVAR 73,73 73,73 73,73

REFERENCIA SIGPAC	CULTIVO	SEC_REG	SUPERFICIE (Hectáreas)				
			Pendiente Media	Declarada	Ecológica	Control C. Determinada	
11-029-026-00081-002	101000	S	30,42	0,20	0,20	-	0,20
11-029-026-00082-004	101000	S	34,94	0,03	0,03	-	0,03
11-029-026-00082-005	101000	S	32,31	11,97	11,97	-	11,97
41-064-008-00022-006	101000	S	29,37	2,71	2,71	-	2,71
41-064-008-00022-008	101000	S	34,04	1,93	1,93	-	1,93
41-064-008-00022-010	101000	S	22,88	2,43	2,43	-	2,43
41-064-008-00052-001	101000	S	18,09	4,05	4,05	-	4,05
41-064-008-00054-004	101000	S	23,06	3,32	3,32	-	3,32
41-064-008-00054-009	101000	S	24,17	0,91	0,91	-	0,91
41-064-010-00021-001	101000	S	25,90	11,99	11,99	-	11,99
41-064-010-00028-003	101000	S	21,58	14,38	14,38	-	14,38
41-064-010-00028-005	101000	S	29,90	0,54	0,54	-	0,54
41-064-010-00041-002	101000	S	23,30	4,29	4,29	-	4,29
41-064-010-00042-002	101000	S	22,29	4,30	4,30	-	4,30
41-064-010-00045-006	101000	S	21,57	9,57	9,57	-	9,57
41-064-010-00045-010	101000	S	30,50	0,84	0,84	-	0,84
41-064-010-00045-011	101000	S	31,02	0,14	0,14	-	0,14
41-064-010-00045-012	101000	S	32,26	0,13	0,13	-	0,13

APellidos y nombre / Razón social **NIF** **Expediente**
 SANZ CEPEDA ENRIQUE 34042841N 8017076

Resumen de superficies

SUPERFICIE (Hectáreas)

GRUPO **Declarada** **Determinada** **Resuelta**
 OLIVAR 8,24 8,24 8,24

REFERENCIA SIGPAC	CULTIVO	SEC_REG	SUPERFICIE (Hectáreas)				
			Pendiente Media	Declarada	Ecológica	Control C. Determinada	
41-078-001-00069-001	101000	S	28,63	2,17	2,17	-	2,17
41-078-001-00074-003	101000	S	21,70	3,51	3,51	-	3,51
41-078-001-00185-001	101000	S	27,45	1,36	1,36	-	1,36
41-078-001-00186-005	101000	S	33,98	0,55	0,55	-	0,55
41-078-001-00186-006	101000	S	22,14	0,04	0,04	-	0,04
41-078-001-00500-001	101000	S	12,98	0,20	0,20	-	0,20
41-078-001-00502-002	101000	S	17,26	0,41	0,41	-	0,41

APellidos y nombre / Razón social **NIF** **Expediente**
 S.C.A. OLIVARERA LA PURISIMA F41021346 8002097

Resumen de superficies

SUPERFICIE (Hectáreas)

GRUPO **Declarada** **Determinada** **Resuelta**
 OLIVAR 3,64 3,64 3,64

REFERENCIA SIGPAC	CULTIVO	SEC_REG	SUPERFICIE (Hectáreas)				
			Pendiente Media	Declarada	Ecológica	Control C. Determinada	
41-032-007-00071-002	101000	S	21,29	3,64	3,64	-	3,64

APellidos y nombre / Razón social **NIF** **Expediente**
 TENA CAMACHO RAMON 27805814X 8000570

Resumen de superficies

SUPERFICIE (Hectáreas)

GRUPO **Declarada** **Determinada** **Resuelta**
 OLIVAR 5,99 5,99 5,99

REFERENCIA SIGPAC	CULTIVO	SEC_REG	SUPERFICIE (Hectáreas)				
			Pendiente Media	Declarada	Ecológica	Control C. Determinada	
41-033-025-00022-001	101000	S	16,48	5,99	5,99	-	5,99

APellidos y nombre / Razón social **NIF** **Expediente**
 TERNERA NATURAL S.L. B91202028 8019487

Resumen de superficies

SUPERFICIE (Hectáreas)

GRUPO **Declarada** **Determinada** **Resuelta**
 HERBÁCEOS 162,55 162,55 162,55

REFERENCIA SIGPAC	CULTIVO	SEC_REG	SUPERFICIE (Hectáreas)				
			Pendiente Media	Declarada	Ecológica	Control C. Determinada	
41-095-030-00090-001	33000	S		3,29	3,29	-	3,29
41-095-030-00094-002	33000	S		1,08	1,08	-	1,08
41-095-030-00094-003	33000	S		2,06	2,06	-	2,06
41-095-030-00095-001	33000	S		3,48	3,48	-	3,48
41-095-030-00096-001	33000	S		3,15	3,15	-	3,15
41-095-030-00097-002	33000	S		26,79	26,79	-	26,79
41-095-030-00097-003	33000	S		0,01	0,01	-	0,01
41-095-030-00097-004	33000	S		0,91	0,91	-	0,91
41-095-030-00097-005	33000	S		0,02	0,02	-	0,02
41-095-030-00097-006	33000	S		0,08	0,08	-	0,08
41-095-030-00097-007	33000	S		0,03	0,03	-	0,03
41-095-042-00012-004	19000	S		21,36	21,36	-	21,36
41-095-042-00013-003	19000	S		9,29	9,29	-	9,29
41-095-042-00013-004	19000	S		0,08	0,08	-	0,08
41-095-042-00013-007	19000	S		5,48	5,48	-	5,48
41-095-042-00016-009	19000	S		23,89	23,89	-	23,89
41-095-042-00016-010	19000	S		46,84	46,84	-	46,84
41-095-042-00022-003	19000	S		1,46	1,46	-	1,46
41-095-042-00025-001	19000	S		7,26	7,26	-	7,26
41-095-042-00026-002	19000	S		5,99	5,99	-	5,99

APellidos y nombre / Razón social **NIF** **Expediente**
 VAQUERO ORTIZ MANUEL 75633704K 8020848

Resumen de superficies

SUPERFICIE (Hectáreas)

GRUPO **Declarada** **Determinada** **Resuelta**
 HORTÍCOLAS 182,62 182,62 182,62

REFERENCIA SIGPAC	CULTIVO	SEC_REG	SUPERFICIE (Hectáreas)				
			Pendiente Media	Declarada	Ecológica	Control C. Determinada	
14-036-037-00003-003	90918	R		58,16	58,16	-	58,16
14-036-037-00006-001	90918	R		41,57	41,57	-	41,57
14-049-022-00099-001	90918	R		16,19	16,19	-	16,19
14-049-022-00100-001	90918	R		12,54	12,54	-	12,54
14-049-022-00100-003	90918	R		2,54	2,54	-	2,54
14-049-022-00101-001	90918	R		7,08	7,08	-	7,08
14-049-022-00101-003	90918	R		5,26	5,26	-	5,26
41-055-035-00024-002	90918	R		27,52	27,52	-	27,52
41-055-035-00024-003	90918	R		11,76	11,76	-	11,76

APellidos y nombre / Razón social **NIF** **Expediente**
 VARGAS CAMACHO JUAN 28387094B 8010021

Resumen de superficies

SUPERFICIE (Hectáreas)

GRUPO **Declarada** **Determinada** **Resuelta**
 OLIVAR 14,32 14,32 14,32

REFERENCIA SIGPAC	CULTIVO	SEC_REG	SUPERFICIE (Hectáreas)				
			Pendiente Media	Declarada	Ecológica	Control C. Determinada	
41-077-046-00160-001	101000	S	9,87	3,56	3,56	-	3,56
41-077-046-00160-002	101000	S	13,61	3,76	3,76	-	3,76
41-077-043-00064-001	101000	S	3,69	3,39	3,39	-	3,39
41-077-043-00101-002	101000	S	5,76	3,61	3,61	-	3,61

APELLIDOS Y NOMBRE / RAZÓN SOCIAL **NIF** **EXPEDIENTE**
 VARGAS GARCÍA MARÍA ESTHER 48857108W 8020193

Resumen de superficies

SUPERFICIE (Hectáreas)

GRUPO **Declarada** **Determinada** **Resuelta**
 HERBÁCEOS 8,15 8,15 8,15

REFERENCIA SIGPAC	CULTIVO	SEC_REG	SUPERFICIE (Hectáreas)			
			Pendiente Media	Declarada	Ecológica	Control C. Determinada
41-076-024-00004-003	5000	S		0,08	0,08	- 0,08
41-076-024-00007-006	5000	S		8,07	8,07	- 8,07

APELLIDOS Y NOMBRE / RAZÓN SOCIAL **NIF** **EXPEDIENTE**
 YBARRA SAINZ DE MAZA CARMEN 28691096E 8029339

Resumen de superficies

SUPERFICIE (Hectáreas)

GRUPO **Declarada** **Determinada** **Resuelta**
 OLIVAR 4,72 4,72 4,72

REFERENCIA SIGPAC	CULTIVO	SEC_REG	SUPERFICIE (Hectáreas)			
			Pendiente Media	Declarada	Ecológica	Control C. Determinada
41-065-032-00014-013	101000	S	9,73	0,02	0,02	- 0,02
41-065-032-00014-008	101000	S	3,01	0,25	0,25	- 0,25
41-065-032-00014-009	101000	S	4,08	0,44	0,44	- 0,44
41-065-032-00014-010	101000	S	6,32	1,77	1,77	- 1,77
41-065-032-00014-014	101000	S	4,77	0,06	0,06	- 0,06
41-065-032-00015-007	101000	S	4,65	0,31	0,31	- 0,31
41-065-032-00015-008	101000	S	4,17	0,35	0,35	- 0,35
41-065-032-00015-009	101000	S	2,71	0,48	0,48	- 0,48
41-065-032-00015-010	101000	S	5,78	0,71	0,71	- 0,71
41-065-032-00015-011	101000	S	4,01	0,01	0,01	- 0,01
41-065-032-00015-012	101000	S	4,87	0,01	0,01	- 0,01
41-065-032-00015-013	101000	S	3,79	0,03	0,03	- 0,03
41-065-032-00015-014	101000	S	5,68	0,24	0,24	- 0,24
41-065-032-00015-015	101000	S	5,98	0,01	0,01	- 0,01
41-065-032-00015-016	101000	S	1,44	0,01	0,01	- 0,01
41-065-032-00015-017	101000	S	2,78	0,02	0,02	- 0,02

SEC_REG: S (Secano). R (Regadío).

Superficie ecológica: Superficie Certificada en Producción Ecológica.

Superficie Control C.: Superficie Control Campo.

El director General de Fondos Agrarios
 Pedro Zorrero Camas

