

Dirección General de Fondos Agrarios

**RESOLUCIÓN DE DGFA/SAMA DEL DIRECTOR GENERAL DE FONDOS AGRARIOS DE LA CONSEJERÍA DE AGRICULTURA Y PESCA DE LA JUNTA DE ANDALUCÍA POR LA QUE SE CONCEDE LA SOLICITUD ANUAL DE PAGO A LA MEDIDA AGROAMBIENTAL M13: PRODUCCIÓN INTEGRADA DE ALGODÓN PREVISTA EN LA ORDEN DE 24 DE MARZO DE 2011 PARA LA CAMPAÑA 2011.**

En virtud del Decreto 38/2007 de 13 de febrero, por el que se regula el Organismo Pagador y se designan el Organismo de Certificación y la Autoridad de Gestión de los Fondos Europeos Agrícolas en la Comunidad Autónoma de Andalucía y del Decreto 100/2011, de 19 de abril, por el que se establece la estructura orgánica de la Consejería de Agricultura y Pesca.

Conforme a lo establecido en la Orden de 24 de marzo de 2011, por la que se aprueban en la Comunidad Autónoma de Andalucía las bases reguladoras para la concesión de la ayuda a la submedida agroambiental M13: Producción integrada de Algodón en el marco del Programa de Desarrollo Rural de Andalucía 2007-2013 y se efectúa su convocatoria para la Campaña 2011.

Y una vez revisada la documentación remitida y comprobados fehacientemente los cálculos e importes de concesión de la ayuda por parte del Servicio de Ayudas de las distintas Delegaciones Provinciales de Agricultura y Pesca.


**RESUELVO:**

**CONCEDER** la solicitud anual de pago a la ayuda agroambiental **M13: PRODUCCIÓN INTEGRADA DE ALGODÓN, Campaña 2011**, a los productores que se relacionan en el listado adjunto a la presente Resolución, formada por 1.937 solicitantes, que empiezan en D/D<sup>a</sup> ACUÑA GASCA JUAN RAMON, con NIF 31319805S y termina en D/D<sup>a</sup> ZOILO GUILLÉN BRAULIA, con NIF 28560934V, por las unidades e importes que así mismo se indica, y cuyo importe global asciende a CINCO MILLONES NOVECIENTOS SESENTA Y SEIS MIL CIENTO DIECINUEVE EUROS CON SESENTA CÉNTIMOS (5.966.119,60 euros).

Notifíquese en forma legal esta resolución a los interesados, en cumplimiento de lo dispuesto en el artículo 58 de la Ley 30/92, de 26 de Noviembre, de Régimen Jurídico de las Administraciones Públicas y del Procedimiento Administrativo Común, con indicación de que contra la misma podrá interponer recurso de Alzada ante el/la Excmo/a. Sr/a. Consejero/a de Agricultura y Pesca, en el plazo de un mes a partir del día siguiente a aquel en que tenga lugar la notificación del presente acto, de conformidad con lo establecido en el artículo 114 y siguientes de la Ley 30/1992 de 26 de noviembre, de Régimen Jurídico de las Administraciones Públicas y del Procedimiento Administrativo Común.

En Sevilla a 16 de Enero de 2012

El Director General de Fondos Agrarios



Fdo.: Pedro Zorrero Camas

**SOLICITUDES ANUALES DE PAGO.**  
**RELACIÓN DE EXPEDIENTES INCLUIDOS EN RESOLUCIÓN DEFINITIVA.**

**CADIZ**

**APELLIDOS Y NOMBRE / RAZÓN SOCIAL**      **NIF**      **EXPEDIENTE**  
ACUÑA GASCA JUAN RAMON      31319805S      2007880

**Resumen de superficies**

<u>GRUPO DE PAGO</u>	<u>SUPERFICIE ( Hectáreas )</u>			<u>IMPORTE ( Euros )</u>			<u>TOTAL</u>
	<u>Declarada</u>	<u>Determinada</u>	<u>Resuelta</u>	<u>FEADER</u>	<u>M.A.A.M.A.</u>	<u>C.A.P.</u>	
28 ALGODÓN	10,00	10,00	10,00	2.800,00	256,55	443,45	3.500,00
							3.500,00

**SUPERFICIE ( Hectáreas )**

<u>REFERENCIA SIGPAC</u>	<u>CULTIVO</u>	<u>SEC_REG</u>	<u>Declarada</u>	<u>Prod. Integrada</u>	<u>Control C.</u>	<u>Determinada</u>
11-027-026-00025-015	81190	R	10,00	10,00	-	10,00

**APELLIDOS Y NOMBRE / RAZÓN SOCIAL**      **NIF**      **EXPEDIENTE**  
AGRICOLA RUIZ DE VELASCO, S.L      B11762267      2001149

**Resumen de superficies**

<u>GRUPO DE PAGO</u>	<u>SUPERFICIE ( Hectáreas )</u>			<u>IMPORTE ( Euros )</u>			<u>TOTAL</u>
	<u>Declarada</u>	<u>Determinada</u>	<u>Resuelta</u>	<u>FEADER</u>	<u>M.A.A.M.A.</u>	<u>C.A.P.</u>	
28 ALGODÓN	21,95	21,95	21,95	6.146,00	563,13	973,37	7.682,50
							7.682,50

**SUPERFICIE ( Hectáreas )**

<u>REFERENCIA SIGPAC</u>	<u>CULTIVO</u>	<u>SEC_REG</u>	<u>Declarada</u>	<u>Prod. Integrada</u>	<u>Control C.</u>	<u>Determinada</u>
11-027-008-00050-001	81162	R	7,55	7,55	-	7,55
11-027-008-00051-002	81162	R	7,20	7,20	-	7,20
11-027-008-00052-001	81162	R	7,20	7,20	-	7,20

**APELLIDOS Y NOMBRE / RAZÓN SOCIAL**      **NIF**      **EXPEDIENTE**  
AGRICOLAS EL TORNO S L      B11864972      2001476

**Resumen de superficies**

<u>GRUPO DE PAGO</u>	<u>SUPERFICIE ( Hectáreas )</u>			<u>IMPORTE ( Euros )</u>			<u>TOTAL</u>
	<u>Declarada</u>	<u>Determinada</u>	<u>Resuelta</u>	<u>FEADER</u>	<u>M.A.A.M.A.</u>	<u>C.A.P.</u>	
28 ALGODÓN	32,05	32,05	32,05	8.974,00	822,24	1.421,26	11.217,50
							11.217,50

**SUPERFICIE ( Hectáreas )**

<u>REFERENCIA SIGPAC</u>	<u>CULTIVO</u>	<u>SEC_REG</u>	<u>Declarada</u>	<u>Prod. Integrada</u>	<u>Control C.</u>	<u>Determinada</u>
11-020-126-00025-001	81289	R	6,00	7,16	-	6,00
11-020-135-00081-001	81190	R	3,78	3,78	-	3,78
11-020-135-00099-001	81268	R	4,57	4,57	-	4,57
11-020-146-00037-003	81190	R	7,16	7,16	-	7,16
11-020-146-00042-001	81190	S	10,54	10,54	-	10,54

**APELLIDOS Y NOMBRE / RAZÓN SOCIAL**      **NIF**      **EXPEDIENTE**  
AGRICOLAS JAYMA SL      B11727120      2001632

**Resumen de superficies**

<u>GRUPO DE PAGO</u>	<u>SUPERFICIE ( Hectáreas )</u>			<u>IMPORTE ( Euros )</u>			<u>TOTAL</u>
	<u>Declarada</u>	<u>Determinada</u>	<u>Resuelta</u>	<u>FEADER</u>	<u>M.A.A.M.A.</u>	<u>C.A.P.</u>	
28 ALGODÓN	4,60	4,60	4,60	1.288,00	118,01	203,99	1.610,00
							1.610,00

**SUPERFICIE ( Hectáreas )**

<u>REFERENCIA SIGPAC</u>	<u>CULTIVO</u>	<u>SEC_REG</u>	<u>Declarada</u>	<u>Prod. Integrada</u>	<u>Control C.</u>	<u>Determinada</u>
11-020-115-00117-002	81208	R	4,60	4,60	-	4,60

**APELLIDOS Y NOMBRE / RAZÓN SOCIAL**

AGROPECUARIA EL COTO DEL

**NIF**

B11716545

**EXPEDIENTE**

2007785

**Resumen de superficies**

<u>GRUPO DE PAGO</u>	<u>SUPERFICIE ( Hectáreas )</u>			<u>IMPORTE ( Euros )</u>			<u>TOTAL</u>
	<u>Declarada</u>	<u>Determinada</u>	<u>Resuelta</u>	<u>FEADER</u>	<u>M.A.A.M.A.</u>	<u>C.A.P.</u>	
28 ALGODÓN	13,80	13,80	13,80	3.864,00	354,04	611,96	4.830,00
							4.830,00

**SUPERFICIE ( Hectáreas )**

<u>REFERENCIA SIGPAC</u>	<u>CULTIVO</u>	<u>SEC_REG</u>	<u>Declarada</u>	<u>Prod. Integrada</u>	<u>Control C.</u>	<u>Determinada</u>
11-006-009-00117-016	81296	S	5,39	5,39	-	5,39
11-006-009-00118-001	81296	S	8,41	8,41	-	8,41

**APELLIDOS Y NOMBRE / RAZÓN SOCIAL**

AGROPECUARIA MAJARAZOTÁN S.L.

**NIF**

B11655297

**EXPEDIENTE**

2000390

**Resumen de superficies**

<u>GRUPO DE PAGO</u>	<u>SUPERFICIE ( Hectáreas )</u>			<u>IMPORTE ( Euros )</u>			<u>TOTAL</u>
	<u>Declarada</u>	<u>Determinada</u>	<u>Resuelta</u>	<u>FEADER</u>	<u>M.A.A.M.A.</u>	<u>C.A.P.</u>	
28 ALGODÓN	15,18	15,18	15,18	4.250,40	389,44	673,16	5.313,00
							5.313,00

**SUPERFICIE ( Hectáreas )**

<u>REFERENCIA SIGPAC</u>	<u>CULTIVO</u>	<u>SEC_REG</u>	<u>Declarada</u>	<u>Prod. Integrada</u>	<u>Control C.</u>	<u>Determinada</u>
11-020-115-00128-001	81151	R	9,65	9,65	-	9,65
11-020-115-00129-002	81151	R	5,02	5,02	-	5,02
11-020-115-00133-002	81151	R	0,51	0,51	-	0,51

**APELLIDOS Y NOMBRE / RAZÓN SOCIAL**

AGROPECUARIA TOCHERA LA NUEVA,S.L

**NIF**

B11719663

**EXPEDIENTE**

2007788

**Resumen de superficies**

<u>GRUPO DE PAGO</u>	<u>SUPERFICIE ( Hectáreas )</u>			<u>IMPORTE ( Euros )</u>			<u>TOTAL</u>
	<u>Declarada</u>	<u>Determinada</u>	<u>Resuelta</u>	<u>FEADER</u>	<u>M.A.A.M.A.</u>	<u>C.A.P.</u>	
28 ALGODÓN	13,42	13,42	13,42	3.757,60	344,29	595,11	4.697,00
							4.697,00

**SUPERFICIE ( Hectáreas )**

<u>REFERENCIA SIGPAC</u>	<u>CULTIVO</u>	<u>SEC_REG</u>	<u>Declarada</u>	<u>Prod. Integrada</u>	<u>Control C.</u>	<u>Determinada</u>
11-006-009-00123-014	81296	S	13,42	13,42	-	13,42

**APELLIDOS Y NOMBRE / RAZÓN SOCIAL**

AGROVALMA S.L

**NIF**

B11732104

**EXPEDIENTE**

2005970

**Resumen de superficies**

<u>GRUPO DE PAGO</u>	<u>SUPERFICIE ( Hectáreas )</u>			<u>IMPORTE ( Euros )</u>			<u>TOTAL</u>
	<u>Declarada</u>	<u>Determinada</u>	<u>Resuelta</u>	<u>FEADER</u>	<u>M.A.A.M.A.</u>	<u>C.A.P.</u>	
28 ALGODÓN	13,99	13,99	13,99	3.917,20	358,91	620,39	4.896,50
							4.896,50

**SUPERFICIE ( Hectáreas )**

<u>REFERENCIA SIGPAC</u>	<u>CULTIVO</u>	<u>SEC_REG</u>	<u>Declarada</u>	<u>Prod. Integrada</u>	<u>Control C.</u>	<u>Determinada</u>
11-020-021-00030-002	81151	R	5,57	5,57	-	5,57
11-020-022-00026-002	81268	R	4,71	4,71	-	4,71
11-020-022-00053-001	81151	R	3,71	3,71	-	3,71



**APELLIDOS Y NOMBRE / RAZÓN SOCIAL****NIF****EXPEDIENTE**

AGUILERA GARCIA FRANCISCO

31588938W

2008223

**Resumen de superficies**

<u>GRUPO DE PAGO</u>	<u>SUPERFICIE ( Hectáreas )</u>			<u>IMPORTE ( Euros )</u>			<u>TOTAL</u>
	<u>Declarada</u>	<u>Determinada</u>	<u>Resuelta</u>	<u>FEADER</u>	<u>M.A.A.M.A.</u>	<u>C.A.P.</u>	
28 ALGODÓN	30,10	30,10	30,10	8.428,00	772,22	1.334,78	10.535,00
							10.535,00

**SUPERFICIE ( Hectáreas )**

<u>REFERENCIA SIGPAC</u>	<u>CULTIVO</u>	<u>SEC_REG</u>	<u>Declarada</u>	<u>Prod. Integrada</u>	<u>Control C.</u>	<u>Determinada</u>
11-010-004-00072-002	81361	R	3,47	5,79	-	3,47
11-010-004-00072-002	81361	S	2,32	5,79	-	2,32
11-010-004-00073-001	81361	R	4,63	4,63	-	4,63
11-041-036-00062-002	81361	R	4,18	4,18	-	4,18
11-041-036-00062-003	81361	R	9,50	9,50	-	9,50
11-041-050-00058-001	81361	R	6,00	6,00	-	6,00

**APELLIDOS Y NOMBRE / RAZÓN SOCIAL****NIF****EXPEDIENTE**

AHIJADERO S.C.

J41756248

2007089

**Resumen de superficies**

<u>GRUPO DE PAGO</u>	<u>SUPERFICIE ( Hectáreas )</u>			<u>IMPORTE ( Euros )</u>			<u>TOTAL</u>
	<u>Declarada</u>	<u>Determinada</u>	<u>Resuelta</u>	<u>FEADER</u>	<u>M.A.A.M.A.</u>	<u>C.A.P.</u>	
28 ALGODÓN	8,47	8,47	8,47	2.371,60	217,30	375,60	2.964,50
							2.964,50

**SUPERFICIE ( Hectáreas )**

<u>REFERENCIA SIGPAC</u>	<u>CULTIVO</u>	<u>SEC_REG</u>	<u>Declarada</u>	<u>Prod. Integrada</u>	<u>Control C.</u>	<u>Determinada</u>
11-041-036-00031-003	81190	R	8,47	8,47	-	8,47

**APELLIDOS Y NOMBRE / RAZÓN SOCIAL****NIF****EXPEDIENTE**

ALBERTO TELLEZ JOSE

31461254Z

2003342

**Resumen de superficies**

<u>GRUPO DE PAGO</u>	<u>SUPERFICIE ( Hectáreas )</u>			<u>IMPORTE ( Euros )</u>			<u>TOTAL</u>
	<u>Declarada</u>	<u>Determinada</u>	<u>Resuelta</u>	<u>FEADER</u>	<u>M.A.A.M.A.</u>	<u>C.A.P.</u>	
28 ALGODÓN	5,00	5,00	5,00	1.400,00	128,28	221,72	1.750,00
							1.750,00

**SUPERFICIE ( Hectáreas )**

<u>REFERENCIA SIGPAC</u>	<u>CULTIVO</u>	<u>SEC_REG</u>	<u>Declarada</u>	<u>Prod. Integrada</u>	<u>Control C.</u>	<u>Determinada</u>
11-006-038-00025-001	81151	R	5,00	5,00	-	5,00

**APELLIDOS Y NOMBRE / RAZÓN SOCIAL****NIF****EXPEDIENTE**

ALCANTARA DE CARRANZA MARIA

31163511Y

2000918

**Resumen de superficies**

<u>GRUPO DE PAGO</u>	<u>SUPERFICIE ( Hectáreas )</u>			<u>IMPORTE ( Euros )</u>			<u>TOTAL</u>
	<u>Declarada</u>	<u>Determinada</u>	<u>Resuelta</u>	<u>FEADER</u>	<u>M.A.A.M.A.</u>	<u>C.A.P.</u>	
28 ALGODÓN	14,68	14,68	14,68	4.110,40	376,62	650,98	5.138,00
							5.138,00

**SUPERFICIE ( Hectáreas )**

<u>REFERENCIA SIGPAC</u>	<u>CULTIVO</u>	<u>SEC_REG</u>	<u>Declarada</u>	<u>Prod. Integrada</u>	<u>Control C.</u>	<u>Determinada</u>
11-020-079-00001-001	81190	R	14,68	14,68	-	14,68



**APELLIDOS Y NOMBRE / RAZÓN SOCIAL**      **NIF**      **EXPEDIENTE**  
ALCON CHILLA MARIA JOSEFA      75844447S      2002384

**Resumen de superficies**

GRUPO DE PAGO	SUPERFICIE ( Hectáreas )			IMPORTE ( Euros )			TOTAL
	Declarada	Determinada	Resuelta	FEADER	M.A.A.M.A.	C.A.P.	
28 ALGODÓN	4,72	4,72	4,72	1.321,60	121,09	209,31	1.652,00
							1.652,00

**SUPERFICIE ( Hectáreas )**

REFERENCIA SIGPAC	CULTIVO	SEC_REG	Declarada	Prod. Integrada	Control C.	Determinada
11-010-004-00160-001	81190	R	0,89	0,89	-	0,89
11-010-006-00028-002	81190	R	1,22	1,22	-	1,22
11-010-006-00029-001	81190	R	2,61	2,61	-	2,61

**APELLIDOS Y NOMBRE / RAZÓN SOCIAL**      **NIF**      **EXPEDIENTE**  
ALVAREZ BORREGO MANUEL      28113771C      2008347

**Resumen de superficies**

GRUPO DE PAGO	SUPERFICIE ( Hectáreas )			IMPORTE ( Euros )			TOTAL
	Declarada	Determinada	Resuelta	FEADER	M.A.A.M.A.	C.A.P.	
28 ALGODÓN	2,10	2,10	2,10	588,00	53,88	93,12	735,00
							735,00

**SUPERFICIE ( Hectáreas )**

REFERENCIA SIGPAC	CULTIVO	SEC_REG	Declarada	Prod. Integrada	Control C.	Determinada
41-105-008-00033-001	81190	S	2,10	2,10	-	2,10

**APELLIDOS Y NOMBRE / RAZÓN SOCIAL**      **NIF**      **EXPEDIENTE**  
ANTA MANZANERO JUAN RAMON      31172935T      2006665

**Resumen de superficies**

GRUPO DE PAGO	SUPERFICIE ( Hectáreas )			IMPORTE ( Euros )			TOTAL
	Declarada	Determinada	Resuelta	FEADER	M.A.A.M.A.	C.A.P.	
28 ALGODÓN	10,00	10,00	10,00	2.800,00	256,55	443,45	3.500,00
							3.500,00

**SUPERFICIE ( Hectáreas )**

REFERENCIA SIGPAC	CULTIVO	SEC_REG	Declarada	Prod. Integrada	Control C.	Determinada
11-027-019-00005-004	81190	S	10,00	10,00	-	10,00

**APELLIDOS Y NOMBRE / RAZÓN SOCIAL**      **NIF**      **EXPEDIENTE**  
ARIAS JIMENEZ ANTONIO      31556519J      2002117

**Resumen de superficies**

GRUPO DE PAGO	SUPERFICIE ( Hectáreas )			IMPORTE ( Euros )			TOTAL
	Declarada	Determinada	Resuelta	FEADER	M.A.A.M.A.	C.A.P.	
28 ALGODÓN	6,14	6,14	6,14	1.719,20	157,52	272,28	2.149,00
							2.149,00

**SUPERFICIE ( Hectáreas )**

REFERENCIA SIGPAC	CULTIVO	SEC_REG	Declarada	Prod. Integrada	Control C.	Determinada
11-020-115-00039-002	81361	R	5,02	5,02	-	5,02
11-020-117-00005-001	81361	R	1,12	1,12	-	1,12

**APELLIDOS Y NOMBRE / RAZÓN SOCIAL**      **NIF**      **EXPEDIENTE**  
ARMINIO PRIETO JUAN      31426970T      2006057

**Resumen de superficies**

GRUPO DE PAGO	SUPERFICIE ( Hectáreas )			IMPORTE ( Euros )			TOTAL
	Declarada	Determinada	Resuelta	FEADER	M.A.A.M.A.	C.A.P.	
28 ALGODÓN	14,73	14,73	14,73	4.124,40	377,90	653,20	5.155,50
							5.155,50

**SUPERFICIE ( Hectáreas )**

REFERENCIA SIGPAC	CULTIVO	SEC_REG	Declarada	Prod. Integrada	Control C.	Determinada
11-006-041-00103-002	81268	R	2,22	2,22	-	2,22
11-006-041-00104-001	81268	R	12,51	12,51	-	12,51

**APELLIDOS Y NOMBRE / RAZÓN SOCIAL****NIF****EXPEDIENTE**

ATIENZA CABEZA JOSEFA

73225117V

2006497

**Resumen de superficies**

<u>GRUPO DE PAGO</u>	<u>SUPERFICIE ( Hectáreas )</u>			<u>IMPORTE ( Euros )</u>			<u>TOTAL</u>
	<u>Declarada</u>	<u>Determinada</u>	<u>Resuelta</u>	<u>FEADER</u>	<u>M.A.A.M.A.</u>	<u>C.A.P.</u>	
28 ALGODÓN	7,26	7,26	7,26	2.032,80	186,26	321,94	2.541,00
							2.541,00

**SUPERFICIE ( Hectáreas )**

<u>REFERENCIA SIGPAC</u>	<u>CULTIVO</u>	<u>SEC_REG</u>	<u>Declarada</u>	<u>Prod. Integrada</u>	<u>Control C.</u>	<u>Determinada</u>
11-041-036-00050-003	81190	R	7,15	7,15	-	7,15
11-041-036-00108-001	81190	R	0,11	0,11	-	0,11

**APELLIDOS Y NOMBRE / RAZÓN SOCIAL****NIF****EXPEDIENTE**

AVILA RUBIO ANTONIO

31451744A

2003925

**Resumen de superficies**

<u>GRUPO DE PAGO</u>	<u>SUPERFICIE ( Hectáreas )</u>			<u>IMPORTE ( Euros )</u>			<u>TOTAL</u>
	<u>Declarada</u>	<u>Determinada</u>	<u>Resuelta</u>	<u>FEADER</u>	<u>M.A.A.M.A.</u>	<u>C.A.P.</u>	
28 ALGODÓN	3,55	3,55	3,55	994,00	91,08	157,42	1.242,50
							1.242,50

**SUPERFICIE ( Hectáreas )**

<u>REFERENCIA SIGPAC</u>	<u>CULTIVO</u>	<u>SEC_REG</u>	<u>Declarada</u>	<u>Prod. Integrada</u>	<u>Control C.</u>	<u>Determinada</u>
11-020-137-00013-002	81268	R	3,55	3,55	-	3,55

**APELLIDOS Y NOMBRE / RAZÓN SOCIAL****NIF****EXPEDIENTE**

AYLLON PANAL JOSE ANTONIO

31562286F

2003348

**Resumen de superficies**

<u>GRUPO DE PAGO</u>	<u>SUPERFICIE ( Hectáreas )</u>			<u>IMPORTE ( Euros )</u>			<u>TOTAL</u>
	<u>Declarada</u>	<u>Determinada</u>	<u>Resuelta</u>	<u>FEADER</u>	<u>M.A.A.M.A.</u>	<u>C.A.P.</u>	
28 ALGODÓN	8,72	8,72	8,72	2.441,60	223,71	386,69	3.052,00
							3.052,00

**SUPERFICIE ( Hectáreas )**

<u>REFERENCIA SIGPAC</u>	<u>CULTIVO</u>	<u>SEC_REG</u>	<u>Declarada</u>	<u>Prod. Integrada</u>	<u>Control C.</u>	<u>Determinada</u>
11-006-093-00005-002	81268	R	4,39	4,39	-	4,39
11-020-025-00025-001	81268	R	4,33	4,33	-	4,33

**APELLIDOS Y NOMBRE / RAZÓN SOCIAL****NIF****EXPEDIENTE**

BARROSO QUIÑONES RAFAEL

52282099V

2005026

**Resumen de superficies**

<u>GRUPO DE PAGO</u>	<u>SUPERFICIE ( Hectáreas )</u>			<u>IMPORTE ( Euros )</u>			<u>TOTAL</u>
	<u>Declarada</u>	<u>Determinada</u>	<u>Resuelta</u>	<u>FEADER</u>	<u>M.A.A.M.A.</u>	<u>C.A.P.</u>	
28 ALGODÓN	18,77	18,77	18,77	5.255,60	481,54	832,36	6.569,50
							6.569,50

**SUPERFICIE ( Hectáreas )**

<u>REFERENCIA SIGPAC</u>	<u>CULTIVO</u>	<u>SEC_REG</u>	<u>Declarada</u>	<u>Prod. Integrada</u>	<u>Control C.</u>	<u>Determinada</u>
11-006-038-00022-003	81162	R	6,00	6,00	-	6,00
11-006-038-00023-001	81162	R	3,28	3,28	-	3,28
11-006-038-00024-004	81009	R	3,13	6,63	-	3,13
11-006-038-00024-004	81162	R	3,50	6,63	-	3,50
11-006-039-00135-002	81162	R	1,71	1,71	-	1,71
11-006-039-00139-001	81162	R	1,15	1,15	-	1,15



**APELLIDOS Y NOMBRE / RAZÓN SOCIAL**      **NIF**      **EXPEDIENTE**  
 BAUTISTA GUERRA FERNANDO      31595357G      2004261

**Resumen de superficies**

GRUPO DE PAGO	SUPERFICIE ( Hectáreas )			IMPORTE ( Euros )			TOTAL
	Declarada	Determinada	Resuelta	FEADER	M.A.A.M.A.	C.A.P.	
28 ALGODÓN	9,34	9,34	9,34	2.615,20	239,62	414,18	3.269,00
							3.269,00

**SUPERFICIE ( Hectáreas )**

REFERENCIA SIGPAC	CULTIVO	SEC_REG	Declarada	Prod. Integrada	Control C.	Determinada
11-006-092-00008-001	81190	R	5,17	5,17	-	5,17
11-006-092-00019-002	81190	R	4,17	4,17	-	4,17

**APELLIDOS Y NOMBRE / RAZÓN SOCIAL**      **NIF**      **EXPEDIENTE**  
 BAUTISTA GUERRA MANUEL      31605074S      2004262

**Resumen de superficies**

GRUPO DE PAGO	SUPERFICIE ( Hectáreas )			IMPORTE ( Euros )			TOTAL
	Declarada	Determinada	Resuelta	FEADER	M.A.A.M.A.	C.A.P.	
28 ALGODÓN	9,85	9,85	9,85	2.758,00	252,70	436,80	3.447,50
							3.447,50

**SUPERFICIE ( Hectáreas )**

REFERENCIA SIGPAC	CULTIVO	SEC_REG	Declarada	Prod. Integrada	Control C.	Determinada
11-006-041-00017-001	81009	R	2,00	2,00	-	2,00
11-006-092-00015-001	81151	R	4,05	4,05	-	4,05
11-006-092-00018-001	81009	R	3,80	3,80	-	3,80

**APELLIDOS Y NOMBRE / RAZÓN SOCIAL**      **NIF**      **EXPEDIENTE**  
 BENITEZ PEREZ SEBASTIAN      31567468Z      2006448

**Resumen de superficies**

GRUPO DE PAGO	SUPERFICIE ( Hectáreas )			IMPORTE ( Euros )			TOTAL
	Declarada	Determinada	Resuelta	FEADER	M.A.A.M.A.	C.A.P.	
28 ALGODÓN	6,75	6,75	6,75	1.890,00	173,17	299,33	2.362,50
							2.362,50

**SUPERFICIE ( Hectáreas )**

REFERENCIA SIGPAC	CULTIVO	SEC_REG	Declarada	Prod. Integrada	Control C.	Determinada
11-020-117-00078-004	81268	R	5,00	5,00	-	5,00
11-020-117-00078-005	81268	R	0,25	0,25	-	0,25
11-020-117-00135-001	81268	R	1,50	1,50	-	1,50

**APELLIDOS Y NOMBRE / RAZÓN SOCIAL**      **NIF**      **EXPEDIENTE**  
 BERMUDEZ FERNANDEZ JOSEFA      75825567H      2003352

**Resumen de superficies**

GRUPO DE PAGO	SUPERFICIE ( Hectáreas )			IMPORTE ( Euros )			TOTAL
	Declarada	Determinada	Resuelta	FEADER	M.A.A.M.A.	C.A.P.	
28 ALGODÓN	3,88	3,88	3,88	1.086,40	99,54	172,06	1.358,00
							1.358,00

**SUPERFICIE ( Hectáreas )**

REFERENCIA SIGPAC	CULTIVO	SEC_REG	Declarada	Prod. Integrada	Control C.	Determinada
11-006-041-00075-002	81268	R	3,88	3,88	-	3,88



**APELLIDOS Y NOMBRE / RAZÓN SOCIAL**      **NIF**      **EXPEDIENTE**  
 BERNAL SANCHEZ MANUEL      52314027K      2002283

**Resumen de superficies**

GRUPO DE PAGO	SUPERFICIE ( Hectáreas )			IMPORTE ( Euros )			TOTAL
	Declarada	Determinada	Resuelta	FEADER	M.A.A.M.A.	C.A.P.	
28 ALGODÓN	9,92	9,92	9,92	2.777,60	254,50	439,90	3.472,00
							3.472,00

**SUPERFICIE ( Hectáreas )**

REFERENCIA SIGPAC	CULTIVO	SEC_REG	Declarada	Prod. Integrada	Control C.	Determinada
11-016-009-00012-008	81190	S	7,40	7,40	-	7,40
11-016-009-00013-004	81190	S	2,52	2,52	-	2,52

**APELLIDOS Y NOMBRE / RAZÓN SOCIAL**      **NIF**      **EXPEDIENTE**  
 BERTOLÉ MATOSO MERCEDES      31578410P      2002122

**Resumen de superficies**

GRUPO DE PAGO	SUPERFICIE ( Hectáreas )			IMPORTE ( Euros )			TOTAL
	Declarada	Determinada	Resuelta	FEADER	M.A.A.M.A.	C.A.P.	
28 ALGODÓN	16,89	16,89	16,89	4.729,20	433,31	748,99	5.911,50
							5.911,50

**SUPERFICIE ( Hectáreas )**

REFERENCIA SIGPAC	CULTIVO	SEC_REG	Declarada	Prod. Integrada	Control C.	Determinada
11-020-116-00011-001	81268	R	6,50	6,50	-	6,50
11-020-118-00041-002	81268	R	1,81	1,81	-	1,81
11-020-118-00051-001	81268	R	8,58	8,58	-	8,58

**APELLIDOS Y NOMBRE / RAZÓN SOCIAL**      **NIF**      **EXPEDIENTE**  
 BLANCO ATIENZA LORENZO      31623805R      2002986

**Resumen de superficies**

GRUPO DE PAGO	SUPERFICIE ( Hectáreas )			IMPORTE ( Euros )			TOTAL
	Declarada	Determinada	Resuelta	FEADER	M.A.A.M.A.	C.A.P.	
28 ALGODÓN	9,87	9,87	9,87	2.763,60	253,21	437,69	3.454,50
							3.454,50

**SUPERFICIE ( Hectáreas )**

REFERENCIA SIGPAC	CULTIVO	SEC_REG	Declarada	Prod. Integrada	Control C.	Determinada
11-041-035-00001-001	81190	R	4,22	4,22	-	4,22
11-041-037-00055-003	81190	R	5,65	5,65	-	5,65

**APELLIDOS Y NOMBRE / RAZÓN SOCIAL**      **NIF**      **EXPEDIENTE**  
 CABRAL CABRAL JUAN MIGUEL      31684719B      2008710

**Resumen de superficies**

GRUPO DE PAGO	SUPERFICIE ( Hectáreas )			IMPORTE ( Euros )			TOTAL
	Declarada	Determinada	Resuelta	FEADER	M.A.A.M.A.	C.A.P.	
28 ALGODÓN	0,90	0,90	0,90	252,00	23,09	39,91	315,00
							315,00

**SUPERFICIE ( Hectáreas )**

REFERENCIA SIGPAC	CULTIVO	SEC_REG	Declarada	Prod. Integrada	Control C.	Determinada
11-020-117-00075-002	81151	R	0,90	0,90	-	0,90

**APELLIDOS Y NOMBRE / RAZÓN SOCIAL**      **NIF**      **EXPEDIENTE**  
 CABRAL GOMEZ ANTONIO      31534791C      2008801

**Resumen de superficies**

GRUPO DE PAGO	SUPERFICIE ( Hectáreas )			IMPORTE ( Euros )			TOTAL
	Declarada	Determinada	Resuelta	FEADER	M.A.A.M.A.	C.A.P.	
28 ALGODÓN	1,34	1,34	1,34	375,20	34,38	59,42	469,00
							469,00

**SUPERFICIE ( Hectáreas )**

REFERENCIA SIGPAC	CULTIVO	SEC_REG	Declarada	Prod. Integrada	Control C.	Determinada
11-020-117-00075-002	81009	R	1,34	1,34	-	1,34



**APELLIDOS Y NOMBRE / RAZÓN SOCIAL**      **NIF**      **EXPEDIENTE**

CALDERON GUERRA AMPARO      31427024P      2008674

**Resumen de superficies**

GRUPO DE PAGO	SUPERFICIE ( Hectáreas )			IMPORTE ( Euros )			TOTAL
	Declarada	Determinada	Resuelta	FEADER	M.A.A.M.A.	C.A.P.	
28 ALGODÓN	9,76	9,76	9,76	2.732,80	250,39	432,81	3.416,00
							3.416,00

**SUPERFICIE ( Hectáreas )**

REFERENCIA SIGPAC	CULTIVO	SEC_REG	Declarada	Prod. Integrada	Control C.	Determinada
11-006-041-00043-001	81296	R	0,68	0,68	-	0,68
11-006-041-00044-001	81296	R	1,07	1,07	-	1,07
11-006-041-00044-002	81151	R	8,01	8,01	-	8,01

**APELLIDOS Y NOMBRE / RAZÓN SOCIAL**      **NIF**      **EXPEDIENTE**

CALLEJAS CASTRO FRANCISCO MIGUEL      31595788K      2003358

**Resumen de superficies**

GRUPO DE PAGO	SUPERFICIE ( Hectáreas )			IMPORTE ( Euros )			TOTAL
	Declarada	Determinada	Resuelta	FEADER	M.A.A.M.A.	C.A.P.	
28 ALGODÓN	5,25	5,25	5,25	1.470,00	134,69	232,81	1.837,50
							1.837,50

**SUPERFICIE ( Hectáreas )**

REFERENCIA SIGPAC	CULTIVO	SEC_REG	Declarada	Prod. Integrada	Control C.	Determinada
11-006-008-00051-005	81268	R	5,25	5,25	-	5,25

**APELLIDOS Y NOMBRE / RAZÓN SOCIAL**      **NIF**      **EXPEDIENTE**

CALVILLO LUCAS MIGUEL      75320516R      2008348

**Resumen de superficies**

GRUPO DE PAGO	SUPERFICIE ( Hectáreas )			IMPORTE ( Euros )			TOTAL
	Declarada	Determinada	Resuelta	FEADER	M.A.A.M.A.	C.A.P.	
28 ALGODÓN	2,10	2,10	2,10	588,00	53,88	93,12	735,00
							735,00

**SUPERFICIE ( Hectáreas )**

REFERENCIA SIGPAC	CULTIVO	SEC_REG	Declarada	Prod. Integrada	Control C.	Determinada
11-020-114-00383-001	81151	R	2,10	2,10	-	2,10

**APELLIDOS Y NOMBRE / RAZÓN SOCIAL**      **NIF**      **EXPEDIENTE**

CAMARGO GIL ANA MARIA      75835772B      2005974

**Resumen de superficies**

GRUPO DE PAGO	SUPERFICIE ( Hectáreas )			IMPORTE ( Euros )			TOTAL
	Declarada	Determinada	Resuelta	FEADER	M.A.A.M.A.	C.A.P.	
28 ALGODÓN	4,38	4,38	4,38	1.226,40	112,37	194,23	1.533,00
							1.533,00

**SUPERFICIE ( Hectáreas )**

REFERENCIA SIGPAC	CULTIVO	SEC_REG	Declarada	Prod. Integrada	Control C.	Determinada
11-020-134-00030-003	81268	R	4,38	4,38	-	4,38

**APELLIDOS Y NOMBRE / RAZÓN SOCIAL**      **NIF**      **EXPEDIENTE**

CARDEÑOSA CANO JOSE      31575412T      2001483

**Resumen de superficies**

GRUPO DE PAGO	SUPERFICIE ( Hectáreas )			IMPORTE ( Euros )			TOTAL
	Declarada	Determinada	Resuelta	FEADER	M.A.A.M.A.	C.A.P.	
28 ALGODÓN	9,97	9,97	9,97	2.791,60	255,78	442,12	3.489,50
							3.489,50

**SUPERFICIE ( Hectáreas )**

REFERENCIA SIGPAC	CULTIVO	SEC_REG	Declarada	Prod. Integrada	Control C.	Determinada
11-020-079-00027-001	81200	R	5,17	5,17	-	5,17
11-020-136-00003-001	81200	R	4,80	4,80	-	4,80

**APELLIDOS Y NOMBRE / RAZÓN SOCIAL**      **NIF**      **EXPEDIENTE**  
 CARRASCO GARCIA DIEGO      31569310Q      2002127

**Resumen de superficies**

<u>GRUPO DE PAGO</u>	<u>SUPERFICIE ( Hectáreas )</u>			<u>IMPORTE ( Euros )</u>			<u>TOTAL</u>
	<u>Declarada</u>	<u>Determinada</u>	<u>Resuelta</u>	<u>FEADER</u>	<u>M.A.A.M.A.</u>	<u>C.A.P.</u>	
28 ALGODÓN	5,45	5,45	5,45	1.526,00	139,82	241,68	1.907,50
							1.907,50

**SUPERFICIE ( Hectáreas )**

<u>REFERENCIA SIGPAC</u>	<u>CULTIVO</u>	<u>SEC_REG</u>	<u>Declarada</u>	<u>Prod. Integrada</u>	<u>Control C.</u>	<u>Determinada</u>
11-020-115-00037-001	81361	R	5,07	5,07	-	5,07
11-020-115-00038-003	81361	R	0,38	0,38	-	0,38

**APELLIDOS Y NOMBRE / RAZÓN SOCIAL**      **NIF**      **EXPEDIENTE**  
 CARRASCO PEREZ VICTORIA EUGENIA      75869404V      2005976

**Resumen de superficies**

<u>GRUPO DE PAGO</u>	<u>SUPERFICIE ( Hectáreas )</u>			<u>IMPORTE ( Euros )</u>			<u>TOTAL</u>
	<u>Declarada</u>	<u>Determinada</u>	<u>Resuelta</u>	<u>FEADER</u>	<u>M.A.A.M.A.</u>	<u>C.A.P.</u>	
28 ALGODÓN	18,17	18,17	18,17	5.087,60	466,15	805,75	6.359,50
							6.359,50

**SUPERFICIE ( Hectáreas )**

<u>REFERENCIA SIGPAC</u>	<u>CULTIVO</u>	<u>SEC_REG</u>	<u>Declarada</u>	<u>Prod. Integrada</u>	<u>Control C.</u>	<u>Determinada</u>
11-020-136-00013-002	81361	R	17,26	18,17	-	17,26
11-020-136-00013-002	81361	S	0,91	18,17	-	0,91

**APELLIDOS Y NOMBRE / RAZÓN SOCIAL**      **NIF**      **EXPEDIENTE**  
 CARRERA VALLE ESPERANZA ISABEL      31577076P      2008225

**Resumen de superficies**

<u>GRUPO DE PAGO</u>	<u>SUPERFICIE ( Hectáreas )</u>			<u>IMPORTE ( Euros )</u>			<u>TOTAL</u>
	<u>Declarada</u>	<u>Determinada</u>	<u>Resuelta</u>	<u>FEADER</u>	<u>M.A.A.M.A.</u>	<u>C.A.P.</u>	
28 ALGODÓN	4,74	4,74	4,74	1.327,20	121,60	210,20	1.659,00
							1.659,00

**SUPERFICIE ( Hectáreas )**

<u>REFERENCIA SIGPAC</u>	<u>CULTIVO</u>	<u>SEC_REG</u>	<u>Declarada</u>	<u>Prod. Integrada</u>	<u>Control C.</u>	<u>Determinada</u>
11-010-003-00024-002	81361	R	4,74	4,74	-	4,74

**APELLIDOS Y NOMBRE / RAZÓN SOCIAL**      **NIF**      **EXPEDIENTE**  
 CASAS LORENTE JUAN CARLOS      31848001Q      2000789

**Resumen de superficies**

<u>GRUPO DE PAGO</u>	<u>SUPERFICIE ( Hectáreas )</u>			<u>IMPORTE ( Euros )</u>			<u>TOTAL</u>
	<u>Declarada</u>	<u>Determinada</u>	<u>Resuelta</u>	<u>FEADER</u>	<u>M.A.A.M.A.</u>	<u>C.A.P.</u>	
28 ALGODÓN	4,75	4,75	4,75	1.330,00	121,86	210,64	1.662,50
							1.662,50

**SUPERFICIE ( Hectáreas )**

<u>REFERENCIA SIGPAC</u>	<u>CULTIVO</u>	<u>SEC_REG</u>	<u>Declarada</u>	<u>Prod. Integrada</u>	<u>Control C.</u>	<u>Determinada</u>
11-021-007-00024-001	81151	R	2,71	2,71	-	2,71
11-021-008-00105-001	81151	R	2,04	2,04	-	2,04

**APELLIDOS Y NOMBRE / RAZÓN SOCIAL**      **NIF**      **EXPEDIENTE**  
 CASTEL TEJERO CARMELO      31556202H      2005979

**Resumen de superficies**

<u>GRUPO DE PAGO</u>	<u>SUPERFICIE ( Hectáreas )</u>			<u>IMPORTE ( Euros )</u>			<u>TOTAL</u>
	<u>Declarada</u>	<u>Determinada</u>	<u>Resuelta</u>	<u>FEADER</u>	<u>M.A.A.M.A.</u>	<u>C.A.P.</u>	
28 ALGODÓN	4,53	4,53	4,53	1.268,40	116,22	200,88	1.585,50
							1.585,50

**SUPERFICIE ( Hectáreas )**

<u>REFERENCIA SIGPAC</u>	<u>CULTIVO</u>	<u>SEC_REG</u>	<u>Declarada</u>	<u>Prod. Integrada</u>	<u>Control C.</u>	<u>Determinada</u>
11-020-022-00028-001	81151	R	4,53	4,53	-	4,53

**APELLIDOS Y NOMBRE / RAZÓN SOCIAL**      **NIF**      **EXPEDIENTE**  
 CASTRILLÓN CASTRILLÓN ESTANISLAO      31256372Q      2003958

**Resumen de superficies**

<u>GRUPO DE PAGO</u>	<u>SUPERFICIE ( Hectáreas )</u>			<u>IMPORTE ( Euros )</u>			<u>TOTAL</u>
	<u>Declarada</u>	<u>Determinada</u>	<u>Resuelta</u>	<u>FEADER</u>	<u>M.A.A.M.A.</u>	<u>C.A.P.</u>	
28 ALGODÓN	5,67	5,67	5,67	1.587,60	145,46	251,44	1.984,50
							1.984,50

**SUPERFICIE ( Hectáreas )**

<u>REFERENCIA SIGPAC</u>	<u>CULTIVO</u>	<u>SEC_REG</u>	<u>Declarada</u>	<u>Prod. Integrada</u>	<u>Control C.</u>	<u>Determinada</u>
11-039-010-00025-002	81268	R	5,67	5,67	-	5,67

**APELLIDOS Y NOMBRE / RAZÓN SOCIAL**      **NIF**      **EXPEDIENTE**  
 CASTRILLÓN CASTRILLÓN LUIS JUAN DE      31246684B      2003959

**Resumen de superficies**

<u>GRUPO DE PAGO</u>	<u>SUPERFICIE ( Hectáreas )</u>			<u>IMPORTE ( Euros )</u>			<u>TOTAL</u>
	<u>Declarada</u>	<u>Determinada</u>	<u>Resuelta</u>	<u>FEADER</u>	<u>M.A.A.M.A.</u>	<u>C.A.P.</u>	
28 ALGODÓN	4,56	4,56	4,56	1.276,80	116,99	202,21	1.596,00
							1.596,00

**SUPERFICIE ( Hectáreas )**

<u>REFERENCIA SIGPAC</u>	<u>CULTIVO</u>	<u>SEC_REG</u>	<u>Declarada</u>	<u>Prod. Integrada</u>	<u>Control C.</u>	<u>Determinada</u>
11-039-010-00025-002	81268	R	4,56	4,56	-	4,56

**APELLIDOS Y NOMBRE / RAZÓN SOCIAL**      **NIF**      **EXPEDIENTE**  
 CASTRILLÓN SHELLY JOAQUIN      31095398L      2003960

**Resumen de superficies**

<u>GRUPO DE PAGO</u>	<u>SUPERFICIE ( Hectáreas )</u>			<u>IMPORTE ( Euros )</u>			<u>TOTAL</u>
	<u>Declarada</u>	<u>Determinada</u>	<u>Resuelta</u>	<u>FEADER</u>	<u>M.A.A.M.A.</u>	<u>C.A.P.</u>	
28 ALGODÓN	9,98	9,98	9,98	2.794,40	256,04	442,56	3.493,00
							3.493,00

**SUPERFICIE ( Hectáreas )**

<u>REFERENCIA SIGPAC</u>	<u>CULTIVO</u>	<u>SEC_REG</u>	<u>Declarada</u>	<u>Prod. Integrada</u>	<u>Control C.</u>	<u>Determinada</u>
11-039-010-00025-002	81268	R	7,37	7,37	-	7,37
11-039-010-00025-015	81268	R	2,61	2,61	-	2,61

**APELLIDOS Y NOMBRE / RAZÓN SOCIAL**      **NIF**      **EXPEDIENTE**  
 C.B. HERMANOS VEGA MORALES      E11654746      2000305

**Resumen de superficies**

<u>GRUPO DE PAGO</u>	<u>SUPERFICIE ( Hectáreas )</u>			<u>IMPORTE ( Euros )</u>			<u>TOTAL</u>
	<u>Declarada</u>	<u>Determinada</u>	<u>Resuelta</u>	<u>FEADER</u>	<u>M.A.A.M.A.</u>	<u>C.A.P.</u>	
28 ALGODÓN	5,34	5,34	5,34	1.495,20	137,00	236,80	1.869,00
							1.869,00

**SUPERFICIE ( Hectáreas )**

<u>REFERENCIA SIGPAC</u>	<u>CULTIVO</u>	<u>SEC_REG</u>	<u>Declarada</u>	<u>Prod. Integrada</u>	<u>Control C.</u>	<u>Determinada</u>
11-020-114-00105-001	81018	R	5,34	5,34	-	5,34

**APELLIDOS Y NOMBRE / RAZÓN SOCIAL**      **NIF**      **EXPEDIENTE**  
 CHERNICHERO DELGADO JOSE      31448772K      2000312

**Resumen de superficies**

<u>GRUPO DE PAGO</u>	<u>SUPERFICIE ( Hectáreas )</u>			<u>IMPORTE ( Euros )</u>			<u>TOTAL</u>
	<u>Declarada</u>	<u>Determinada</u>	<u>Resuelta</u>	<u>FEADER</u>	<u>M.A.A.M.A.</u>	<u>C.A.P.</u>	
28 ALGODÓN	7,79	7,79	7,79	2.181,20	199,85	345,45	2.726,50
							2.726,50

**SUPERFICIE ( Hectáreas )**

<u>REFERENCIA SIGPAC</u>	<u>CULTIVO</u>	<u>SEC_REG</u>	<u>Declarada</u>	<u>Prod. Integrada</u>	<u>Control C.</u>	<u>Determinada</u>
11-027-019-00021-001	81268	S	5,62	5,62	-	5,62
11-027-019-00024-002	81268	S	2,17	2,17	-	2,17

**APELLIDOS Y NOMBRE / RAZÓN SOCIAL**      **NIF**      **EXPEDIENTE**  
 CORDERO GOMEZ BALTASAR      31619724Z      2007911

**Resumen de superficies**

<u>GRUPO DE PAGO</u>	<u>SUPERFICIE ( Hectáreas )</u>			<u>IMPORTE ( Euros )</u>			<u>TOTAL</u>
	<u>Declarada</u>	<u>Determinada</u>	<u>Resuelta</u>	<u>FEADER</u>	<u>M.A.A.M.A.</u>	<u>C.A.P.</u>	
28 ALGODÓN	9,90	9,90	9,90	2.772,00	253,98	439,02	3.465,00
							3.465,00

**SUPERFICIE ( Hectáreas )**

<u>REFERENCIA SIGPAC</u>	<u>CULTIVO</u>	<u>SEC_REG</u>	<u>Declarada</u>	<u>Prod. Integrada</u>	<u>Control C.</u>	<u>Determinada</u>
11-027-026-00025-014	81190	R	9,90	9,90	-	9,90

**APELLIDOS Y NOMBRE / RAZÓN SOCIAL**      **NIF**      **EXPEDIENTE**  
 CORTIJO PEREZ ANGEL DAVID      31707819L      2004119

**Resumen de superficies**

<u>GRUPO DE PAGO</u>	<u>SUPERFICIE ( Hectáreas )</u>			<u>IMPORTE ( Euros )</u>			<u>TOTAL</u>
	<u>Declarada</u>	<u>Determinada</u>	<u>Resuelta</u>	<u>FEADER</u>	<u>M.A.A.M.A.</u>	<u>C.A.P.</u>	
28 ALGODÓN	8,46	8,46	8,46	2.368,80	217,04	375,16	2.961,00
							2.961,00

**SUPERFICIE ( Hectáreas )**

<u>REFERENCIA SIGPAC</u>	<u>CULTIVO</u>	<u>SEC_REG</u>	<u>Declarada</u>	<u>Prod. Integrada</u>	<u>Control C.</u>	<u>Determinada</u>
11-006-038-00021-001	81268	R	4,46	4,46	-	4,46
11-006-039-00146-002	81268	R	4,00	4,00	-	4,00

**APELLIDOS Y NOMBRE / RAZÓN SOCIAL**      **NIF**      **EXPEDIENTE**  
 CORZO CALDERON MANUEL      31501616B      2004489

**Resumen de superficies**

<u>GRUPO DE PAGO</u>	<u>SUPERFICIE ( Hectáreas )</u>			<u>IMPORTE ( Euros )</u>			<u>TOTAL</u>
	<u>Declarada</u>	<u>Determinada</u>	<u>Resuelta</u>	<u>FEADER</u>	<u>M.A.A.M.A.</u>	<u>C.A.P.</u>	
28 ALGODÓN	13,42	13,42	13,42	3.757,60	344,29	595,11	4.697,00
							4.697,00

**SUPERFICIE ( Hectáreas )**

<u>REFERENCIA SIGPAC</u>	<u>CULTIVO</u>	<u>SEC_REG</u>	<u>Declarada</u>	<u>Prod. Integrada</u>	<u>Control C.</u>	<u>Determinada</u>
11-020-118-00045-001	81018	R	7,06	7,06	-	7,06
11-020-118-00045-005	81018	R	6,15	6,15	-	6,15
11-020-118-00056-001	81018	R	0,21	0,21	-	0,21

**APELLIDOS Y NOMBRE / RAZÓN SOCIAL**      **NIF**      **EXPEDIENTE**  
 CORZO VAZQUEZ ANTONIO      75863916A      2007866

**Resumen de superficies**

<u>GRUPO DE PAGO</u>	<u>SUPERFICIE ( Hectáreas )</u>			<u>IMPORTE ( Euros )</u>			<u>TOTAL</u>
	<u>Declarada</u>	<u>Determinada</u>	<u>Resuelta</u>	<u>FEADER</u>	<u>M.A.A.M.A.</u>	<u>C.A.P.</u>	
28 ALGODÓN	9,99	9,99	9,99	2.797,20	256,29	443,01	3.496,50
							3.496,50

**SUPERFICIE ( Hectáreas )**

<u>REFERENCIA SIGPAC</u>	<u>CULTIVO</u>	<u>SEC_REG</u>	<u>Declarada</u>	<u>Prod. Integrada</u>	<u>Control C.</u>	<u>Determinada</u>
11-006-041-00118-001	81268	R	0,46	0,46	-	0,46
11-006-090-00089-001	81363	R	4,86	4,86	-	4,86
11-006-092-00013-002	81361	R	4,67	4,67	-	4,67



**APELLIDOS Y NOMBRE / RAZÓN SOCIAL****NIF****EXPEDIENTE**

CORZO VAZQUEZ JOSE LUIS

75863917G

2007800

**Resumen de superficies**

<u>GRUPO DE PAGO</u>	<u>SUPERFICIE ( Hectáreas )</u>			<u>IMPORTE ( Euros )</u>			<u>TOTAL</u>
	<u>Declarada</u>	<u>Determinada</u>	<u>Resuelta</u>	<u>FEADER</u>	<u>M.A.A.M.A.</u>	<u>C.A.P.</u>	
28 ALGODÓN	9,99	9,99	9,99	2.797,20	256,29	443,01	3.496,50
							3.496,50

**SUPERFICIE ( Hectáreas )**

<u>REFERENCIA SIGPAC</u>	<u>CULTIVO</u>	<u>SEC_REG</u>	<u>Declarada</u>	<u>Prod. Integrada</u>	<u>Control C.</u>	<u>Determinada</u>
11-006-041-00112-001	81268	R	2,79	2,79	-	2,79
11-006-041-00118-001	81268	R	0,65	0,65	-	0,65
11-020-025-00017-001	81268	R	4,52	4,52	-	4,52
11-020-025-00028-002	81268	R	2,03	2,03	-	2,03

**APELLIDOS Y NOMBRE / RAZÓN SOCIAL****NIF****EXPEDIENTE**

COVEÑAS REGUERA NARCISA

31360502W

2005983

**Resumen de superficies**

<u>GRUPO DE PAGO</u>	<u>SUPERFICIE ( Hectáreas )</u>			<u>IMPORTE ( Euros )</u>			<u>TOTAL</u>
	<u>Declarada</u>	<u>Determinada</u>	<u>Resuelta</u>	<u>FEADER</u>	<u>M.A.A.M.A.</u>	<u>C.A.P.</u>	
28 ALGODÓN	27,61	27,61	27,61	7.730,80	708,33	1.224,37	9.663,50
							9.663,50

**SUPERFICIE ( Hectáreas )**

<u>REFERENCIA SIGPAC</u>	<u>CULTIVO</u>	<u>SEC_REG</u>	<u>Declarada</u>	<u>Prod. Integrada</u>	<u>Control C.</u>	<u>Determinada</u>
11-020-023-00013-002	81268	R	1,30	1,30	-	1,30
11-020-023-00013-003	81268	R	24,68	24,68	-	24,68
11-020-023-00013-004	81268	R	1,63	1,63	-	1,63

**APELLIDOS Y NOMBRE / RAZÓN SOCIAL****NIF****EXPEDIENTE**

CURTIDO SANCHEZ ANTONIO

31314445Z

2007913

**Resumen de superficies**

<u>GRUPO DE PAGO</u>	<u>SUPERFICIE ( Hectáreas )</u>			<u>IMPORTE ( Euros )</u>			<u>TOTAL</u>
	<u>Declarada</u>	<u>Determinada</u>	<u>Resuelta</u>	<u>FEADER</u>	<u>M.A.A.M.A.</u>	<u>C.A.P.</u>	
28 ALGODÓN	9,83	9,83	9,83	2.752,40	252,19	435,91	3.440,50
							3.440,50

**SUPERFICIE ( Hectáreas )**

<u>REFERENCIA SIGPAC</u>	<u>CULTIVO</u>	<u>SEC_REG</u>	<u>Declarada</u>	<u>Prod. Integrada</u>	<u>Control C.</u>	<u>Determinada</u>
11-027-026-00025-005	81190	R	0,03	0,03	-	0,03
11-027-026-00025-014	81190	R	9,80	9,80	-	9,80

**APELLIDOS Y NOMBRE / RAZÓN SOCIAL****NIF****EXPEDIENTE**

CURTIDO SANCHEZ MANUEL

31328357B

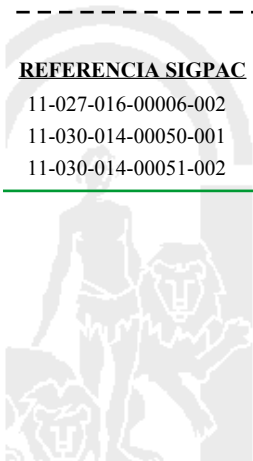
2007914

**Resumen de superficies**

<u>GRUPO DE PAGO</u>	<u>SUPERFICIE ( Hectáreas )</u>			<u>IMPORTE ( Euros )</u>			<u>TOTAL</u>
	<u>Declarada</u>	<u>Determinada</u>	<u>Resuelta</u>	<u>FEADER</u>	<u>M.A.A.M.A.</u>	<u>C.A.P.</u>	
28 ALGODÓN	10,00	10,00	10,00	2.800,00	256,55	443,45	3.500,00
							3.500,00

**SUPERFICIE ( Hectáreas )**

<u>REFERENCIA SIGPAC</u>	<u>CULTIVO</u>	<u>SEC_REG</u>	<u>Declarada</u>	<u>Prod. Integrada</u>	<u>Control C.</u>	<u>Determinada</u>
11-027-016-00006-002	81190	R	8,97	8,97	-	8,97
11-030-014-00050-001	81190	R	0,48	0,48	-	0,48
11-030-014-00051-002	81190	R	0,55	0,55	-	0,55



**APELLIDOS Y NOMBRE / RAZÓN SOCIAL**      **NIF**      **EXPEDIENTE**  
 DELGADO TENORIO FRANCISCO      31481225K      2007253

**Resumen de superficies**

<u>GRUPO DE PAGO</u>	<u>SUPERFICIE ( Hectáreas )</u>			<u>IMPORTE ( Euros )</u>			<u>TOTAL</u>
	<u>Declarada</u>	<u>Determinada</u>	<u>Resuelta</u>	<u>FEADER</u>	<u>M.A.A.M.A.</u>	<u>C.A.P.</u>	
28 ALGODÓN	18,15	18,15	18,15	5.082,00	465,64	804,86	6.352,50
							6.352,50

**SUPERFICIE ( Hectáreas )**

<u>REFERENCIA SIGPAC</u>	<u>CULTIVO</u>	<u>SEC_REG</u>	<u>Declarada</u>	<u>Prod. Integrada</u>	<u>Control C.</u>	<u>Determinada</u>
11-020-114-00204-001	81268	R	7,69	7,69	-	7,69
11-020-114-00204-002	81268	R	0,39	0,39	-	0,39
11-020-114-00507-001	81190	R	7,44	7,44	-	7,44
11-020-114-00513-003	81268	R	2,63	2,63	-	2,63

**APELLIDOS Y NOMBRE / RAZÓN SOCIAL**      **NIF**      **EXPEDIENTE**  
 DIOSDADO RODRIGUEZ LUCAS      31564100G      2002820

**Resumen de superficies**

<u>GRUPO DE PAGO</u>	<u>SUPERFICIE ( Hectáreas )</u>			<u>IMPORTE ( Euros )</u>			<u>TOTAL</u>
	<u>Declarada</u>	<u>Determinada</u>	<u>Resuelta</u>	<u>FEADER</u>	<u>M.A.A.M.A.</u>	<u>C.A.P.</u>	
28 ALGODÓN	8,56	8,56	8,56	2.396,80	219,61	379,59	2.996,00
							2.996,00

**SUPERFICIE ( Hectáreas )**

<u>REFERENCIA SIGPAC</u>	<u>CULTIVO</u>	<u>SEC_REG</u>	<u>Declarada</u>	<u>Prod. Integrada</u>	<u>Control C.</u>	<u>Determinada</u>
11-030-002-00003-002	81314	R	8,56	8,56	-	8,56

**APELLIDOS Y NOMBRE / RAZÓN SOCIAL**      **NIF**      **EXPEDIENTE**  
 DIOSDADO RODRIGUEZ LUIS      31537030M      2004515

**Resumen de superficies**

<u>GRUPO DE PAGO</u>	<u>SUPERFICIE ( Hectáreas )</u>			<u>IMPORTE ( Euros )</u>			<u>TOTAL</u>
	<u>Declarada</u>	<u>Determinada</u>	<u>Resuelta</u>	<u>FEADER</u>	<u>M.A.A.M.A.</u>	<u>C.A.P.</u>	
28 ALGODÓN	8,56	8,56	8,56	2.396,80	219,61	379,59	2.996,00
							2.996,00

**SUPERFICIE ( Hectáreas )**

<u>REFERENCIA SIGPAC</u>	<u>CULTIVO</u>	<u>SEC_REG</u>	<u>Declarada</u>	<u>Prod. Integrada</u>	<u>Control C.</u>	<u>Determinada</u>
11-030-002-00003-002	81190	R	8,56	8,56	-	8,56

**APELLIDOS Y NOMBRE / RAZÓN SOCIAL**      **NIF**      **EXPEDIENTE**  
 DIOSDADO RODRIGUEZ VICENTE      31551644Z      2002821

**Resumen de superficies**

<u>GRUPO DE PAGO</u>	<u>SUPERFICIE ( Hectáreas )</u>			<u>IMPORTE ( Euros )</u>			<u>TOTAL</u>
	<u>Declarada</u>	<u>Determinada</u>	<u>Resuelta</u>	<u>FEADER</u>	<u>M.A.A.M.A.</u>	<u>C.A.P.</u>	
28 ALGODÓN	8,56	8,56	8,56	2.396,80	219,61	379,59	2.996,00
							2.996,00

**SUPERFICIE ( Hectáreas )**

<u>REFERENCIA SIGPAC</u>	<u>CULTIVO</u>	<u>SEC_REG</u>	<u>Declarada</u>	<u>Prod. Integrada</u>	<u>Control C.</u>	<u>Determinada</u>
11-030-002-00003-002	81190	R	8,56	8,56	-	8,56



**APELLIDOS Y NOMBRE / RAZÓN SOCIAL**      **NIF**      **EXPEDIENTE**  
 DOBLADO PIÑERO JESUS      27857694W      2005988

**Resumen de superficies**

GRUPO DE PAGO	SUPERFICIE ( Hectáreas )			IMPORTE ( Euros )			TOTAL
	Declarada	Determinada	Resuelta	FEADER	M.A.A.M.A.	C.A.P.	
28 ALGODÓN	9,88	9,88	9,88	2.766,40	253,47	438,13	3.458,00
							3.458,00

**SUPERFICIE ( Hectáreas )**

REFERENCIA SIGPAC	CULTIVO	SEC_REG	Declarada	Prod. Integrada	Control C.	Determinada
11-020-011-00039-001	81268	S	0,79	0,79	-	0,79
11-020-114-00260-021	81268	R	4,00	5,09	-	4,00
11-020-145-00059-002	81268	R	5,09	5,09	-	5,09

**APELLIDOS Y NOMBRE / RAZÓN SOCIAL**      **NIF**      **EXPEDIENTE**  
 DOMEQ ROMERO MARIA FABIOLA      31485326M      2003762

**Resumen de superficies**

GRUPO DE PAGO	SUPERFICIE ( Hectáreas )			IMPORTE ( Euros )			TOTAL
	Declarada	Determinada	Resuelta	FEADER	M.A.A.M.A.	C.A.P.	
28 ALGODÓN	23,66	23,66	23,66	6.624,80	607,00	1.049,20	8.281,00
							8.281,00

**SUPERFICIE ( Hectáreas )**

REFERENCIA SIGPAC	CULTIVO	SEC_REG	Declarada	Prod. Integrada	Control C.	Determinada
11-001-044-00028-011	81009	S	1,58	1,58	-	1,58
11-001-044-00028-020	81009	R	20,39	20,39	-	20,39
11-023-045-00005-004	81009	S	1,69	1,69	-	1,69

**APELLIDOS Y NOMBRE / RAZÓN SOCIAL**      **NIF**      **EXPEDIENTE**  
 DOMINGUEZ PUERTO BRIGIDA      52281106J      2004265

**Resumen de superficies**

GRUPO DE PAGO	SUPERFICIE ( Hectáreas )			IMPORTE ( Euros )			TOTAL
	Declarada	Determinada	Resuelta	FEADER	M.A.A.M.A.	C.A.P.	
28 ALGODÓN	9,53	9,53	9,53	2.668,40	244,49	422,61	3.335,50
							3.335,50

**SUPERFICIE ( Hectáreas )**

REFERENCIA SIGPAC	CULTIVO	SEC_REG	Declarada	Prod. Integrada	Control C.	Determinada
11-006-038-00015-001	81151	R	9,53	9,53	-	9,53

**APELLIDOS Y NOMBRE / RAZÓN SOCIAL**      **NIF**      **EXPEDIENTE**  
 DORANTES CARO DIEGO      34062518R      2008353

**Resumen de superficies**

GRUPO DE PAGO	SUPERFICIE ( Hectáreas )			IMPORTE ( Euros )			TOTAL
	Declarada	Determinada	Resuelta	FEADER	M.A.A.M.A.	C.A.P.	
28 ALGODÓN	1,91	1,91	1,91	534,80	49,00	84,70	668,50
							668,50

**SUPERFICIE ( Hectáreas )**

REFERENCIA SIGPAC	CULTIVO	SEC_REG	Declarada	Prod. Integrada	Control C.	Determinada
41-053-018-00020-002	81268	R	1,91	1,91	-	1,91



**APELLIDOS Y NOMBRE / RAZÓN SOCIAL**      **NIF**      **EXPEDIENTE**  
 ERQUICIA DOMEQ MARIA      31650779L      2006459

**Resumen de superficies**

<u>GRUPO DE PAGO</u>	<u>SUPERFICIE ( Hectáreas )</u>			<u>IMPORTE ( Euros )</u>			<u>TOTAL</u>
	<u>Declarada</u>	<u>Determinada</u>	<u>Resuelta</u>	<u>FEADER</u>	<u>M.A.A.M.A.</u>	<u>C.A.P.</u>	
28 ALGODÓN	23,69	23,69	23,69	6.633,20	607,77	1.050,53	8.291,50
							8.291,50

**SUPERFICIE ( Hectáreas )**

<u>REFERENCIA SIGPAC</u>	<u>CULTIVO</u>	<u>SEC_REG</u>	<u>Declarada</u>	<u>Prod. Integrada</u>	<u>Control C.</u>	<u>Determinada</u>
11-041-018-00004-019	81355	R	14,31	14,31	-	14,31
11-041-018-00004-021	81355	R	0,72	0,72	-	0,72
11-041-018-00014-019	81355	R	8,66	8,66	-	8,66

**APELLIDOS Y NOMBRE / RAZÓN SOCIAL**      **NIF**      **EXPEDIENTE**  
 ERQUICIA GUARDIOLA ALFREDO      31498284Z      2000916

**Resumen de superficies**

<u>GRUPO DE PAGO</u>	<u>SUPERFICIE ( Hectáreas )</u>			<u>IMPORTE ( Euros )</u>			<u>TOTAL</u>
	<u>Declarada</u>	<u>Determinada</u>	<u>Resuelta</u>	<u>FEADER</u>	<u>M.A.A.M.A.</u>	<u>C.A.P.</u>	
28 ALGODÓN	28,55	28,55	28,55	7.994,00	732,45	1.266,05	9.992,50
							9.992,50

**SUPERFICIE ( Hectáreas )**

<u>REFERENCIA SIGPAC</u>	<u>CULTIVO</u>	<u>SEC_REG</u>	<u>Declarada</u>	<u>Prod. Integrada</u>	<u>Control C.</u>	<u>Determinada</u>
11-006-048-00021-001	81355	R	1,02	1,02	-	1,02
11-006-048-00021-002	81355	R	8,04	8,04	-	8,04
11-006-048-00021-007	81355	R	19,49	19,49	-	19,49

**APELLIDOS Y NOMBRE / RAZÓN SOCIAL**      **NIF**      **EXPEDIENTE**  
 EXPLOTACIONES MALABRIGO S.L.      B11383940      2003589

**Resumen de superficies**

<u>GRUPO DE PAGO</u>	<u>SUPERFICIE ( Hectáreas )</u>			<u>IMPORTE ( Euros )</u>			<u>TOTAL</u>
	<u>Declarada</u>	<u>Determinada</u>	<u>Resuelta</u>	<u>FEADER</u>	<u>M.A.A.M.A.</u>	<u>C.A.P.</u>	
28 ALGODÓN	23,77	23,77	23,77	6.655,60	609,82	1.054,08	8.319,50
							8.319,50

**SUPERFICIE ( Hectáreas )**

<u>REFERENCIA SIGPAC</u>	<u>CULTIVO</u>	<u>SEC_REG</u>	<u>Declarada</u>	<u>Prod. Integrada</u>	<u>Control C.</u>	<u>Determinada</u>
11-020-133-00119-002	81009	S	23,77	23,77	-	23,77

**APELLIDOS Y NOMBRE / RAZÓN SOCIAL**      **NIF**      **EXPEDIENTE**  
 EXPLOT.AGRICOLA GOBECA      E11073467      2000393

**Resumen de superficies**

<u>GRUPO DE PAGO</u>	<u>SUPERFICIE ( Hectáreas )</u>			<u>IMPORTE ( Euros )</u>			<u>TOTAL</u>
	<u>Declarada</u>	<u>Determinada</u>	<u>Resuelta</u>	<u>FEADER</u>	<u>M.A.A.M.A.</u>	<u>C.A.P.</u>	
28 ALGODÓN	35,97	35,97	35,97	10.071,60	922,81	1.595,09	12.589,50
							12.589,50

**SUPERFICIE ( Hectáreas )**

<u>REFERENCIA SIGPAC</u>	<u>CULTIVO</u>	<u>SEC_REG</u>	<u>Declarada</u>	<u>Prod. Integrada</u>	<u>Control C.</u>	<u>Determinada</u>
11-027-018-00014-003	81190	S	27,28	27,28	-	27,28
11-030-007-00011-001	81190	R	4,28	4,28	-	4,28
11-030-007-00012-001	81190	R	0,06	0,06	-	0,06
11-030-007-00012-002	81190	R	4,35	4,35	-	4,35





**APELLIDOS Y NOMBRE / RAZÓN SOCIAL**

FASAGRI C.B.

**NIF**

E14473623

**EXPEDIENTE**

2008279

**Resumen de superficies**

<u>GRUPO DE PAGO</u>	<u>SUPERFICIE ( Hectáreas )</u>			<u>IMPORTE ( Euros )</u>			<u>TOTAL</u>
	<u>Declarada</u>	<u>Determinada</u>	<u>Resuelta</u>	<u>FEADER</u>	<u>M.A.A.M.A.</u>	<u>C.A.P.</u>	
28 ALGODÓN	10,52	10,52	10,52	2.945,60	269,89	466,51	3.682,00
							3.682,00

**SUPERFICIE ( Hectáreas )**

<u>REFERENCIA SIGPAC</u>	<u>CULTIVO</u>	<u>SEC_REG</u>	<u>Declarada</u>	<u>Prod. Integrada</u>	<u>Control C.</u>	<u>Determinada</u>
14-056-029-00120-003	81180	R	10,52	10,52	-	10,52

**APELLIDOS Y NOMBRE / RAZÓN SOCIAL**

FEMALIFACA S.L.

**NIF**

B81358921

**EXPEDIENTE**

2003591

**Resumen de superficies**

<u>GRUPO DE PAGO</u>	<u>SUPERFICIE ( Hectáreas )</u>			<u>IMPORTE ( Euros )</u>			<u>TOTAL</u>
	<u>Declarada</u>	<u>Determinada</u>	<u>Resuelta</u>	<u>FEADER</u>	<u>M.A.A.M.A.</u>	<u>C.A.P.</u>	
28 ALGODÓN	15,43	15,43	15,43	4.320,40	395,86	684,24	5.400,50
							5.400,50

**SUPERFICIE ( Hectáreas )**

<u>REFERENCIA SIGPAC</u>	<u>CULTIVO</u>	<u>SEC_REG</u>	<u>Declarada</u>	<u>Prod. Integrada</u>	<u>Control C.</u>	<u>Determinada</u>
11-020-115-00096-005	81151	S	7,38	7,38	-	7,38
11-020-115-00184-004	81151	S	8,05	8,05	-	8,05

**APELLIDOS Y NOMBRE / RAZÓN SOCIAL**

FERNANDEZ REGUERA BARTOLOME

**NIF**

31687480N

**EXPEDIENTE**

2001247

**Resumen de superficies**

<u>GRUPO DE PAGO</u>	<u>SUPERFICIE ( Hectáreas )</u>			<u>IMPORTE ( Euros )</u>			<u>TOTAL</u>
	<u>Declarada</u>	<u>Determinada</u>	<u>Resuelta</u>	<u>FEADER</u>	<u>M.A.A.M.A.</u>	<u>C.A.P.</u>	
28 ALGODÓN	4,20	4,20	4,20	1.176,00	107,75	186,25	1.470,00
							1.470,00

**SUPERFICIE ( Hectáreas )**

<u>REFERENCIA SIGPAC</u>	<u>CULTIVO</u>	<u>SEC_REG</u>	<u>Declarada</u>	<u>Prod. Integrada</u>	<u>Control C.</u>	<u>Determinada</u>
11-020-117-00074-001	81018	R	4,20	4,20	-	4,20

**APELLIDOS Y NOMBRE / RAZÓN SOCIAL**

FRANCO MANSO JUAN MANUEL

**NIF**

31850868P

**EXPEDIENTE**

2001993

**Resumen de superficies**

<u>GRUPO DE PAGO</u>	<u>SUPERFICIE ( Hectáreas )</u>			<u>IMPORTE ( Euros )</u>			<u>TOTAL</u>
	<u>Declarada</u>	<u>Determinada</u>	<u>Resuelta</u>	<u>FEADER</u>	<u>M.A.A.M.A.</u>	<u>C.A.P.</u>	
28 ALGODÓN	11,97	11,97	11,97	3.351,60	307,09	530,81	4.189,50
							4.189,50

**SUPERFICIE ( Hectáreas )**

<u>REFERENCIA SIGPAC</u>	<u>CULTIVO</u>	<u>SEC_REG</u>	<u>Declarada</u>	<u>Prod. Integrada</u>	<u>Control C.</u>	<u>Determinada</u>
11-035-029-00013-001	81268	S	3,99	3,99	-	3,99
11-035-029-00014-002	81268	R	3,95	3,95	-	3,95
11-035-029-00041-002	81268	R	4,03	4,03	-	4,03

**APELLIDOS Y NOMBRE / RAZÓN SOCIAL**

FRUTOS SERRANO FRANCISCO

**NIF**

31647278Z

**EXPEDIENTE**

2006193

**Resumen de superficies**

<u>GRUPO DE PAGO</u>	<u>SUPERFICIE ( Hectáreas )</u>			<u>IMPORTE ( Euros )</u>			<u>TOTAL</u>
	<u>Declarada</u>	<u>Determinada</u>	<u>Resuelta</u>	<u>FEADER</u>	<u>M.A.A.M.A.</u>	<u>C.A.P.</u>	
28 ALGODÓN	9,99	9,99	9,99	2.797,20	256,29	443,01	3.496,50
							3.496,50

**SUPERFICIE ( Hectáreas )**

<u>REFERENCIA SIGPAC</u>	<u>CULTIVO</u>	<u>SEC_REG</u>	<u>Declarada</u>	<u>Prod. Integrada</u>	<u>Control C.</u>	<u>Determinada</u>
11-020-115-00020-001	81268	R	9,99	9,99	-	9,99

**APELLIDOS Y NOMBRE / RAZÓN SOCIAL**      **NIF**      **EXPEDIENTE**

FRUTOS SERRANO JOSE      31630287C      2006194

**Resumen de superficies**

<u>GRUPO DE PAGO</u>	<u>SUPERFICIE ( Hectáreas )</u>			<u>IMPORTE ( Euros )</u>			<u>TOTAL</u>
	<u>Declarada</u>	<u>Determinada</u>	<u>Resuelta</u>	<u>FEADER</u>	<u>M.A.A.M.A.</u>	<u>C.A.P.</u>	
28 ALGODÓN	14,26	14,26	14,26	3.992,80	365,84	632,36	4.991,00
							4.991,00

**SUPERFICIE ( Hectáreas )**

<u>REFERENCIA SIGPAC</u>	<u>CULTIVO</u>	<u>SEC_REG</u>	<u>Declarada</u>	<u>Prod. Integrada</u>	<u>Control C.</u>	<u>Determinada</u>
11-020-118-00048-001	81268	R	5,30	5,30	-	5,30
11-020-118-00049-003	81268	R	2,46	2,46	-	2,46
11-020-118-00050-001	81268	R	6,50	7,45	-	6,50

**APELLIDOS Y NOMBRE / RAZÓN SOCIAL**      **NIF**      **EXPEDIENTE**

GALLARDO LOZANO PEDRO MARIA      31571203T      2002403

**Resumen de superficies**

<u>GRUPO DE PAGO</u>	<u>SUPERFICIE ( Hectáreas )</u>			<u>IMPORTE ( Euros )</u>			<u>TOTAL</u>
	<u>Declarada</u>	<u>Determinada</u>	<u>Resuelta</u>	<u>FEADER</u>	<u>M.A.A.M.A.</u>	<u>C.A.P.</u>	
28 ALGODÓN	3,98	3,98	3,98	1.114,40	102,11	176,49	1.393,00
							1.393,00

**SUPERFICIE ( Hectáreas )**

<u>REFERENCIA SIGPAC</u>	<u>CULTIVO</u>	<u>SEC_REG</u>	<u>Declarada</u>	<u>Prod. Integrada</u>	<u>Control C.</u>	<u>Determinada</u>
11-041-048-00020-004	81361	R	3,98	3,98	-	3,98

**APELLIDOS Y NOMBRE / RAZÓN SOCIAL**      **NIF**      **EXPEDIENTE**

GAMEZ QUERALTA FRANCISCO      75392269V      2003601

**Resumen de superficies**

<u>GRUPO DE PAGO</u>	<u>SUPERFICIE ( Hectáreas )</u>			<u>IMPORTE ( Euros )</u>			<u>TOTAL</u>
	<u>Declarada</u>	<u>Determinada</u>	<u>Resuelta</u>	<u>FEADER</u>	<u>M.A.A.M.A.</u>	<u>C.A.P.</u>	
28 ALGODÓN	7,73	7,73	7,73	2.164,40	198,31	342,79	2.705,50
							2.705,50

**SUPERFICIE ( Hectáreas )**

<u>REFERENCIA SIGPAC</u>	<u>CULTIVO</u>	<u>SEC_REG</u>	<u>Declarada</u>	<u>Prod. Integrada</u>	<u>Control C.</u>	<u>Determinada</u>
41-053-018-00207-001	81268	R	7,73	7,73	-	7,73

**APELLIDOS Y NOMBRE / RAZÓN SOCIAL**      **NIF**      **EXPEDIENTE**

GARCIA BAUTISTA FERNANDO      31668198G      2004266

**Resumen de superficies**

<u>GRUPO DE PAGO</u>	<u>SUPERFICIE ( Hectáreas )</u>			<u>IMPORTE ( Euros )</u>			<u>TOTAL</u>
	<u>Declarada</u>	<u>Determinada</u>	<u>Resuelta</u>	<u>FEADER</u>	<u>M.A.A.M.A.</u>	<u>C.A.P.</u>	
28 ALGODÓN	4,81	4,81	4,81	1.346,80	123,40	213,30	1.683,50
							1.683,50

**SUPERFICIE ( Hectáreas )**

<u>REFERENCIA SIGPAC</u>	<u>CULTIVO</u>	<u>SEC_REG</u>	<u>Declarada</u>	<u>Prod. Integrada</u>	<u>Control C.</u>	<u>Determinada</u>
11-006-041-00016-003	81009	R	1,50	1,50	-	1,50
11-006-041-00017-001	81009	R	0,31	0,31	-	0,31
11-006-087-00024-002	81151	R	3,00	3,00	-	3,00

**APELLIDOS Y NOMBRE / RAZÓN SOCIAL**      **NIF**      **EXPEDIENTE**

GARCIA FERNANDEZ AURORA      31602849K      2005994

**Resumen de superficies**

<u>GRUPO DE PAGO</u>	<u>SUPERFICIE ( Hectáreas )</u>			<u>IMPORTE ( Euros )</u>			<u>TOTAL</u>
	<u>Declarada</u>	<u>Determinada</u>	<u>Resuelta</u>	<u>FEADER</u>	<u>M.A.A.M.A.</u>	<u>C.A.P.</u>	
28 ALGODÓN	4,38	4,38	4,38	1.226,40	112,37	194,23	1.533,00
							1.533,00

**SUPERFICIE ( Hectáreas )**

<u>REFERENCIA SIGPAC</u>	<u>CULTIVO</u>	<u>SEC_REG</u>	<u>Declarada</u>	<u>Prod. Integrada</u>	<u>Control C.</u>	<u>Determinada</u>
11-020-135-00103-001	81268	R	4,38	4,38	-	4,38

**APELLIDOS Y NOMBRE / RAZÓN SOCIAL**      **NIF**      **EXPEDIENTE**

GARCIA NIÑO MANUEL      31318360L      2007931

**Resumen de superficies**

<u>GRUPO DE PAGO</u>	<u>SUPERFICIE ( Hectáreas )</u>			<u>IMPORTE ( Euros )</u>			<u>TOTAL</u>
	<u>Declarada</u>	<u>Determinada</u>	<u>Resuelta</u>	<u>FEADER</u>	<u>M.A.A.M.A.</u>	<u>C.A.P.</u>	
28 ALGODÓN	10,00	10,00	10,00	2.800,00	256,55	443,45	3.500,00
							3.500,00

**SUPERFICIE ( Hectáreas )**

<u>REFERENCIA SIGPAC</u>	<u>CULTIVO</u>	<u>SEC_REG</u>	<u>Declarada</u>	<u>Prod. Integrada</u>	<u>Control C.</u>	<u>Determinada</u>
11-027-026-00041-002	81190	R	10,00	10,00	-	10,00

**APELLIDOS Y NOMBRE / RAZÓN SOCIAL**      **NIF**      **EXPEDIENTE**

GARRUCHO MUÑOZ ANTONIO      31584237Q      2004127

**Resumen de superficies**

<u>GRUPO DE PAGO</u>	<u>SUPERFICIE ( Hectáreas )</u>			<u>IMPORTE ( Euros )</u>			<u>TOTAL</u>
	<u>Declarada</u>	<u>Determinada</u>	<u>Resuelta</u>	<u>FEADER</u>	<u>M.A.A.M.A.</u>	<u>C.A.P.</u>	
28 ALGODÓN	8,58	8,58	8,58	2.402,40	220,12	380,48	3.003,00
							3.003,00

**SUPERFICIE ( Hectáreas )**

<u>REFERENCIA SIGPAC</u>	<u>CULTIVO</u>	<u>SEC_REG</u>	<u>Declarada</u>	<u>Prod. Integrada</u>	<u>Control C.</u>	<u>Determinada</u>
11-006-041-00011-002	81151	R	4,08	4,08	-	4,08
11-006-086-00017-002	81151	R	4,50	4,50	-	4,50

**APELLIDOS Y NOMBRE / RAZÓN SOCIAL**      **NIF**      **EXPEDIENTE**

GILABERT DUARTE MARIA ISABEL      31606138K      2005997

**Resumen de superficies**

<u>GRUPO DE PAGO</u>	<u>SUPERFICIE ( Hectáreas )</u>			<u>IMPORTE ( Euros )</u>			<u>TOTAL</u>
	<u>Declarada</u>	<u>Determinada</u>	<u>Resuelta</u>	<u>FEADER</u>	<u>M.A.A.M.A.</u>	<u>C.A.P.</u>	
28 ALGODÓN	8,74	8,74	8,74	2.447,20	224,22	387,58	3.059,00
							3.059,00

**SUPERFICIE ( Hectáreas )**

<u>REFERENCIA SIGPAC</u>	<u>CULTIVO</u>	<u>SEC_REG</u>	<u>Declarada</u>	<u>Prod. Integrada</u>	<u>Control C.</u>	<u>Determinada</u>
11-020-134-00042-006	81267	R	4,34	4,44	-	4,34
11-020-135-00180-001	81267	R	4,40	4,40	-	4,40

**APELLIDOS Y NOMBRE / RAZÓN SOCIAL**      **NIF**      **EXPEDIENTE**

GONZÁLEZ RUÍZ C.B.      E11626132      2006199

**Resumen de superficies**

<u>GRUPO DE PAGO</u>	<u>SUPERFICIE ( Hectáreas )</u>			<u>IMPORTE ( Euros )</u>			<u>TOTAL</u>
	<u>Declarada</u>	<u>Determinada</u>	<u>Resuelta</u>	<u>FEADER</u>	<u>M.A.A.M.A.</u>	<u>C.A.P.</u>	
28 ALGODÓN	13,50	13,50	13,50	3.780,00	346,34	598,66	4.725,00
							4.725,00

**SUPERFICIE ( Hectáreas )**

<u>REFERENCIA SIGPAC</u>	<u>CULTIVO</u>	<u>SEC_REG</u>	<u>Declarada</u>	<u>Prod. Integrada</u>	<u>Control C.</u>	<u>Determinada</u>
11-006-009-00118-001	81151	S	4,00	4,00	-	4,00
11-006-009-00123-014	81151	S	9,50	9,50	-	9,50



**APELLIDOS Y NOMBRE / RAZÓN SOCIAL**      **NIF**      **EXPEDIENTE**  
 GONZALEZ RUIZ IGNACIO      28867020L      2007815

**Resumen de superficies**

<u>GRUPO DE PAGO</u>	<u>SUPERFICIE ( Hectáreas )</u>			<u>IMPORTE ( Euros )</u>			<u>TOTAL</u>
	<u>Declarada</u>	<u>Determinada</u>	<u>Resuelta</u>	<u>FEADER</u>	<u>M.A.A.M.A.</u>	<u>C.A.P.</u>	
28 ALGODÓN	14,01	14,01	14,01	3.922,80	359,43	621,27	4.903,50
							4.903,50

**SUPERFICIE ( Hectáreas )**

<u>REFERENCIA SIGPAC</u>	<u>CULTIVO</u>	<u>SEC_REG</u>	<u>Declarada</u>	<u>Prod. Integrada</u>	<u>Control C.</u>	<u>Determinada</u>
11-006-009-00019-010	81151	R	4,36	4,36	-	4,36
11-006-009-00019-019	81151	R	5,73	5,73	-	5,73
11-006-009-00116-036	81151	R	3,92	3,92	-	3,92

**APELLIDOS Y NOMBRE / RAZÓN SOCIAL**      **NIF**      **EXPEDIENTE**  
 GONZALEZ RUIZ MARIA DOLORES      28867019H      2007817

**Resumen de superficies**

<u>GRUPO DE PAGO</u>	<u>SUPERFICIE ( Hectáreas )</u>			<u>IMPORTE ( Euros )</u>			<u>TOTAL</u>
	<u>Declarada</u>	<u>Determinada</u>	<u>Resuelta</u>	<u>FEADER</u>	<u>M.A.A.M.A.</u>	<u>C.A.P.</u>	
28 ALGODÓN	11,10	11,10	11,10	3.108,00	284,77	492,23	3.885,00
							3.885,00

**SUPERFICIE ( Hectáreas )**

<u>REFERENCIA SIGPAC</u>	<u>CULTIVO</u>	<u>SEC_REG</u>	<u>Declarada</u>	<u>Prod. Integrada</u>	<u>Control C.</u>	<u>Determinada</u>
11-006-009-00116-036	81151	R	3,85	3,85	-	3,85
11-006-009-00116-050	81151	S	7,25	7,25	-	7,25

**APELLIDOS Y NOMBRE / RAZÓN SOCIAL**      **NIF**      **EXPEDIENTE**  
 GONZALEZ RUIZ MARIA JOSE      28878615E      2007818

**Resumen de superficies**

<u>GRUPO DE PAGO</u>	<u>SUPERFICIE ( Hectáreas )</u>			<u>IMPORTE ( Euros )</u>			<u>TOTAL</u>
	<u>Declarada</u>	<u>Determinada</u>	<u>Resuelta</u>	<u>FEADER</u>	<u>M.A.A.M.A.</u>	<u>C.A.P.</u>	
28 ALGODÓN	10,09	10,09	10,09	2.825,20	258,86	447,44	3.531,50
							3.531,50

**SUPERFICIE ( Hectáreas )**

<u>REFERENCIA SIGPAC</u>	<u>CULTIVO</u>	<u>SEC_REG</u>	<u>Declarada</u>	<u>Prod. Integrada</u>	<u>Control C.</u>	<u>Determinada</u>
11-006-009-00116-050	81151	S	3,11	3,11	-	3,11
11-006-009-00117-016	81296	S	6,98	6,98	-	6,98

**APELLIDOS Y NOMBRE / RAZÓN SOCIAL**      **NIF**      **EXPEDIENTE**  
 GONZALEZ ZAMBRANO ANTONIO      31676857S      2004705

**Resumen de superficies**

<u>GRUPO DE PAGO</u>	<u>SUPERFICIE ( Hectáreas )</u>			<u>IMPORTE ( Euros )</u>			<u>TOTAL</u>
	<u>Declarada</u>	<u>Determinada</u>	<u>Resuelta</u>	<u>FEADER</u>	<u>M.A.A.M.A.</u>	<u>C.A.P.</u>	
28 ALGODÓN	4,44	4,44	4,44	1.243,20	113,91	196,89	1.554,00
							1.554,00

**SUPERFICIE ( Hectáreas )**

<u>REFERENCIA SIGPAC</u>	<u>CULTIVO</u>	<u>SEC_REG</u>	<u>Declarada</u>	<u>Prod. Integrada</u>	<u>Control C.</u>	<u>Determinada</u>
41-105-008-00089-003	81268	R	1,00	2,44	-	1,00
41-105-008-00148-001	81268	S	2,44	2,44	-	2,44
41-105-008-00149-001	81268	S	1,00	13,86	-	1,00



**APELLIDOS Y NOMBRE / RAZÓN SOCIAL**      **NIF**      **EXPEDIENTE**  
 GUERRERO ROMAN PEDRO MIGUEL      31614943V      2003396

**Resumen de superficies**

<u>GRUPO DE PAGO</u>	<u>SUPERFICIE ( Hectáreas )</u>			<u>IMPORTE ( Euros )</u>			<u>TOTAL</u>
	<u>Declarada</u>	<u>Determinada</u>	<u>Resuelta</u>	<u>FEADER</u>	<u>M.A.A.M.A.</u>	<u>C.A.P.</u>	
28 ALGODÓN	3,15	3,15	3,15	882,00	80,81	139,69	1.102,50
							1.102,50

**SUPERFICIE ( Hectáreas )**

<u>REFERENCIA SIGPAC</u>	<u>CULTIVO</u>	<u>SEC_REG</u>	<u>Declarada</u>	<u>Prod. Integrada</u>	<u>Control C.</u>	<u>Determinada</u>
11-006-043-00005-002	81162	R	3,15	3,15	-	3,15

**APELLIDOS Y NOMBRE / RAZÓN SOCIAL**      **NIF**      **EXPEDIENTE**  
 GUTIERREZ CORDOBA MERCEDES      31561493L      2006468

**Resumen de superficies**

<u>GRUPO DE PAGO</u>	<u>SUPERFICIE ( Hectáreas )</u>			<u>IMPORTE ( Euros )</u>			<u>TOTAL</u>
	<u>Declarada</u>	<u>Determinada</u>	<u>Resuelta</u>	<u>FEADER</u>	<u>M.A.A.M.A.</u>	<u>C.A.P.</u>	
28 ALGODÓN	2,90	2,90	2,90	812,00	74,40	128,60	1.015,00
							1.015,00

**SUPERFICIE ( Hectáreas )**

<u>REFERENCIA SIGPAC</u>	<u>CULTIVO</u>	<u>SEC_REG</u>	<u>Declarada</u>	<u>Prod. Integrada</u>	<u>Control C.</u>	<u>Determinada</u>
11-020-116-00031-003	81018	S	2,90	2,90	-	2,90

**APELLIDOS Y NOMBRE / RAZÓN SOCIAL**      **NIF**      **EXPEDIENTE**  
 GUTIERREZ GUTIERREZ JACINTO      13855043G      2006201

**Resumen de superficies**

<u>GRUPO DE PAGO</u>	<u>SUPERFICIE ( Hectáreas )</u>			<u>IMPORTE ( Euros )</u>			<u>TOTAL</u>
	<u>Declarada</u>	<u>Determinada</u>	<u>Resuelta</u>	<u>FEADER</u>	<u>M.A.A.M.A.</u>	<u>C.A.P.</u>	
28 ALGODÓN	7,58	7,58	7,58	2.122,40	194,46	336,14	2.653,00
							2.653,00

**SUPERFICIE ( Hectáreas )**

<u>REFERENCIA SIGPAC</u>	<u>CULTIVO</u>	<u>SEC_REG</u>	<u>Declarada</u>	<u>Prod. Integrada</u>	<u>Control C.</u>	<u>Determinada</u>
11-020-144-00012-001	81151	R	7,58	9,46	-	7,58

**APELLIDOS Y NOMBRE / RAZÓN SOCIAL**      **NIF**      **EXPEDIENTE**  
 GUTIERREZ MUÑOZ RAFAEL      31514857G      2002147

**Resumen de superficies**

<u>GRUPO DE PAGO</u>	<u>SUPERFICIE ( Hectáreas )</u>			<u>IMPORTE ( Euros )</u>			<u>TOTAL</u>
	<u>Declarada</u>	<u>Determinada</u>	<u>Resuelta</u>	<u>FEADER</u>	<u>M.A.A.M.A.</u>	<u>C.A.P.</u>	
28 ALGODÓN	4,67	4,67	4,67	1.307,60	119,81	207,09	1.634,50
							1.634,50

**SUPERFICIE ( Hectáreas )**

<u>REFERENCIA SIGPAC</u>	<u>CULTIVO</u>	<u>SEC_REG</u>	<u>Declarada</u>	<u>Prod. Integrada</u>	<u>Control C.</u>	<u>Determinada</u>
11-020-116-00030-001	81268	R	4,67	4,67	-	4,67



**APELLIDOS Y NOMBRE / RAZÓN SOCIAL****NIF****EXPEDIENTE**

GUTIERREZ PONCE JOSE

75782595X

2007948

**Resumen de superficies**

<u>GRUPO DE PAGO</u>	<u>SUPERFICIE ( Hectáreas )</u>			<u>IMPORTE ( Euros )</u>			<u>TOTAL</u>
	<u>Declarada</u>	<u>Determinada</u>	<u>Resuelta</u>	<u>FEADER</u>	<u>M.A.A.M.A.</u>	<u>C.A.P.</u>	
28 ALGODÓN	5,87	5,87	5,87	1.643,60	150,59	260,31	2.054,50
							2.054,50

**SUPERFICIE ( Hectáreas )**

<u>REFERENCIA SIGPAC</u>	<u>CULTIVO</u>	<u>SEC_REG</u>	<u>Declarada</u>	<u>Prod. Integrada</u>	<u>Control C.</u>	<u>Determinada</u>
11-030-013-00066-001	81190	R	1,55	1,55	-	1,55
11-030-013-00067-001	81190	R	0,68	0,68	-	0,68
11-030-013-00068-001	81190	R	0,76	0,76	-	0,76
11-030-013-00069-001	81190	R	1,52	1,52	-	1,52
11-030-014-00043-001	81190	R	0,97	0,97	-	0,97
11-030-014-00044-002	81190	R	0,39	0,39	-	0,39

**APELLIDOS Y NOMBRE / RAZÓN SOCIAL****NIF****EXPEDIENTE**

GUTIERREZ PONCE MANUEL

31313748F

2007949

**Resumen de superficies**

<u>GRUPO DE PAGO</u>	<u>SUPERFICIE ( Hectáreas )</u>			<u>IMPORTE ( Euros )</u>			<u>TOTAL</u>
	<u>Declarada</u>	<u>Determinada</u>	<u>Resuelta</u>	<u>FEADER</u>	<u>M.A.A.M.A.</u>	<u>C.A.P.</u>	
28 ALGODÓN	9,76	9,76	9,76	2.732,80	250,39	432,81	3.416,00
							3.416,00

**SUPERFICIE ( Hectáreas )**

<u>REFERENCIA SIGPAC</u>	<u>CULTIVO</u>	<u>SEC_REG</u>	<u>Declarada</u>	<u>Prod. Integrada</u>	<u>Control C.</u>	<u>Determinada</u>
11-027-026-00026-007	81190	R	2,27	2,27	-	2,27
11-027-026-00027-001	81190	R	0,06	0,06	-	0,06
11-027-026-00027-002	81190	R	5,21	5,21	-	5,21
11-030-003-00046-001	81190	R	1,40	1,40	-	1,40
11-030-014-00324-001	81190	R	0,82	0,82	-	0,82

**APELLIDOS Y NOMBRE / RAZÓN SOCIAL****NIF****EXPEDIENTE**

HELICES ARANA JUAN LUIS

31301700B

2007955

**Resumen de superficies**

<u>GRUPO DE PAGO</u>	<u>SUPERFICIE ( Hectáreas )</u>			<u>IMPORTE ( Euros )</u>			<u>TOTAL</u>
	<u>Declarada</u>	<u>Determinada</u>	<u>Resuelta</u>	<u>FEADER</u>	<u>M.A.A.M.A.</u>	<u>C.A.P.</u>	
28 ALGODÓN	9,82	9,82	9,82	2.749,60	251,93	435,47	3.437,00
							3.437,00

**SUPERFICIE ( Hectáreas )**

<u>REFERENCIA SIGPAC</u>	<u>CULTIVO</u>	<u>SEC_REG</u>	<u>Declarada</u>	<u>Prod. Integrada</u>	<u>Control C.</u>	<u>Determinada</u>
11-027-026-00025-012	81190	R	0,58	0,58	-	0,58
11-027-026-00025-014	81190	R	9,24	9,24	-	9,24

**APELLIDOS Y NOMBRE / RAZÓN SOCIAL****NIF****EXPEDIENTE**

HERMANOS CHACON ROSADO S.C

J11692548

2005813

**Resumen de superficies**

<u>GRUPO DE PAGO</u>	<u>SUPERFICIE ( Hectáreas )</u>			<u>IMPORTE ( Euros )</u>			<u>TOTAL</u>
	<u>Declarada</u>	<u>Determinada</u>	<u>Resuelta</u>	<u>FEADER</u>	<u>M.A.A.M.A.</u>	<u>C.A.P.</u>	
28 ALGODÓN	14,40	14,40	14,40	4.032,00	369,43	638,57	5.040,00
							5.040,00

**SUPERFICIE ( Hectáreas )**

<u>REFERENCIA SIGPAC</u>	<u>CULTIVO</u>	<u>SEC_REG</u>	<u>Declarada</u>	<u>Prod. Integrada</u>	<u>Control C.</u>	<u>Determinada</u>
11-020-081-00015-005	81268	R	14,40	14,40	-	14,40

**APELLIDOS Y NOMBRE / RAZÓN SOCIAL**

HNOS.IZQUIERDO NIÑO CB

**NIF**

E11280724

**EXPEDIENTE**

2003100

**Resumen de superficies**

<u>GRUPO DE PAGO</u>	<u>SUPERFICIE ( Hectáreas )</u>			<u>IMPORTE ( Euros )</u>			<u>TOTAL</u>
	<u>Declarada</u>	<u>Determinada</u>	<u>Resuelta</u>	<u>FEADER</u>	<u>M.A.A.M.A.</u>	<u>C.A.P.</u>	
28 ALGODÓN	16,89	16,89	16,89	4.729,20	433,31	748,99	5.911,50
							5.911,50

**SUPERFICIE ( Hectáreas )**

<u>REFERENCIA SIGPAC</u>	<u>CULTIVO</u>	<u>SEC_REG</u>	<u>Declarada</u>	<u>Prod. Integrada</u>	<u>Control C.</u>	<u>Determinada</u>
11-027-001-00070-001	81190	R	6,00	6,00	-	6,00
11-027-001-00071-002	81190	R	0,09	0,09	-	0,09
11-027-001-00071-003	81190	R	1,39	1,39	-	1,39
11-027-001-00072-002	81190	R	2,82	2,82	-	2,82
11-027-001-00074-001	81190	R	3,59	3,59	-	3,59
11-027-001-00076-003	81190	R	1,02	1,02	-	1,02
11-027-001-00076-004	81190	R	1,98	1,98	-	1,98

**APELLIDOS Y NOMBRE / RAZÓN SOCIAL**

IZQUIERDO ENRIQUEZ ANTONIO

**NIF**

31314748H

**EXPEDIENTE**

2007965

**Resumen de superficies**

<u>GRUPO DE PAGO</u>	<u>SUPERFICIE ( Hectáreas )</u>			<u>IMPORTE ( Euros )</u>			<u>TOTAL</u>
	<u>Declarada</u>	<u>Determinada</u>	<u>Resuelta</u>	<u>FEADER</u>	<u>M.A.A.M.A.</u>	<u>C.A.P.</u>	
28 ALGODÓN	9,80	9,80	9,80	2.744,00	251,42	434,58	3.430,00
							3.430,00

**SUPERFICIE ( Hectáreas )**

<u>REFERENCIA SIGPAC</u>	<u>CULTIVO</u>	<u>SEC_REG</u>	<u>Declarada</u>	<u>Prod. Integrada</u>	<u>Control C.</u>	<u>Determinada</u>
11-027-026-00026-007	81190	R	1,80	1,80	-	1,80
11-027-026-00043-001	81190	R	7,75	7,75	-	7,75
11-027-026-00044-001	81190	R	0,01	0,01	-	0,01
11-027-026-00044-002	81190	R	0,24	0,24	-	0,24

**APELLIDOS Y NOMBRE / RAZÓN SOCIAL**

IZQUIERDO ESQUIVEL MANUEL

**NIF**

31310193V

**EXPEDIENTE**

2007968

**Resumen de superficies**

<u>GRUPO DE PAGO</u>	<u>SUPERFICIE ( Hectáreas )</u>			<u>IMPORTE ( Euros )</u>			<u>TOTAL</u>
	<u>Declarada</u>	<u>Determinada</u>	<u>Resuelta</u>	<u>FEADER</u>	<u>M.A.A.M.A.</u>	<u>C.A.P.</u>	
28 ALGODÓN	9,50	9,50	9,50	2.660,00	243,72	421,28	3.325,00
							3.325,00

**SUPERFICIE ( Hectáreas )**

<u>REFERENCIA SIGPAC</u>	<u>CULTIVO</u>	<u>SEC_REG</u>	<u>Declarada</u>	<u>Prod. Integrada</u>	<u>Control C.</u>	<u>Determinada</u>
11-027-014-00032-002	81190	R	1,68	1,68	-	1,68
11-027-014-00032-013	81190	R	2,52	2,52	-	2,52
11-027-014-00032-014	81190	R	5,30	5,30	-	5,30

**APELLIDOS Y NOMBRE / RAZÓN SOCIAL**

JIMENEZ PEREZ FERNANDO

**NIF**

31613988M

**EXPEDIENTE**

2004335

**Resumen de superficies**

<u>GRUPO DE PAGO</u>	<u>SUPERFICIE ( Hectáreas )</u>			<u>IMPORTE ( Euros )</u>			<u>TOTAL</u>
	<u>Declarada</u>	<u>Determinada</u>	<u>Resuelta</u>	<u>FEADER</u>	<u>M.A.A.M.A.</u>	<u>C.A.P.</u>	
28 ALGODÓN	8,04	8,04	8,04	2.251,20	206,27	356,53	2.814,00
							2.814,00

**SUPERFICIE ( Hectáreas )**

<u>REFERENCIA SIGPAC</u>	<u>CULTIVO</u>	<u>SEC_REG</u>	<u>Declarada</u>	<u>Prod. Integrada</u>	<u>Control C.</u>	<u>Determinada</u>
11-006-086-00021-002	81009	R	6,54	6,54	-	6,54
11-006-088-00012-001	81009	R	1,50	1,50	-	1,50

**APELLIDOS Y NOMBRE / RAZÓN SOCIAL****NIF****EXPEDIENTE**

JUNVESE, SC

J11713195

2006526

**Resumen de superficies**

<u>GRUPO DE PAGO</u>	<u>SUPERFICIE ( Hectáreas )</u>			<u>IMPORTE ( Euros )</u>			<u>TOTAL</u>
	<u>Declarada</u>	<u>Determinada</u>	<u>Resuelta</u>	<u>FEADER</u>	<u>M.A.A.M.A.</u>	<u>C.A.P.</u>	
28 ALGODÓN	11,97	11,97	11,97	3.351,60	307,09	530,81	4.189,50
							4.189,50

**SUPERFICIE ( Hectáreas )**

<u>REFERENCIA SIGPAC</u>	<u>CULTIVO</u>	<u>SEC_REG</u>	<u>Declarada</u>	<u>Prod. Integrada</u>	<u>Control C.</u>	<u>Determinada</u>
11-041-034-00002-001	81361	R	5,97	5,97	-	5,97
11-041-036-00068-002	81336	S	6,00	6,00	-	6,00

**APELLIDOS Y NOMBRE / RAZÓN SOCIAL****NIF****EXPEDIENTE**

LA ARENOSA S.C.

J91090316

2002322

**Resumen de superficies**

<u>GRUPO DE PAGO</u>	<u>SUPERFICIE ( Hectáreas )</u>			<u>IMPORTE ( Euros )</u>			<u>TOTAL</u>
	<u>Declarada</u>	<u>Determinada</u>	<u>Resuelta</u>	<u>FEADER</u>	<u>M.A.A.M.A.</u>	<u>C.A.P.</u>	
28 ALGODÓN	8,47	8,47	8,47	2.371,60	217,30	375,60	2.964,50
							2.964,50

**SUPERFICIE ( Hectáreas )**

<u>REFERENCIA SIGPAC</u>	<u>CULTIVO</u>	<u>SEC_REG</u>	<u>Declarada</u>	<u>Prod. Integrada</u>	<u>Control C.</u>	<u>Determinada</u>
11-041-036-00031-003	81190	R	7,80	7,80	-	7,80
11-041-036-00034-003	81190	R	0,67	0,67	-	0,67

**APELLIDOS Y NOMBRE / RAZÓN SOCIAL****NIF****EXPEDIENTE**

LA CARRASCOSA C.B.

E11698651

2007824

**Resumen de superficies**

<u>GRUPO DE PAGO</u>	<u>SUPERFICIE ( Hectáreas )</u>			<u>IMPORTE ( Euros )</u>			<u>TOTAL</u>
	<u>Declarada</u>	<u>Determinada</u>	<u>Resuelta</u>	<u>FEADER</u>	<u>M.A.A.M.A.</u>	<u>C.A.P.</u>	
28 ALGODÓN	14,46	14,46	14,46	4.048,80	370,97	641,23	5.061,00
							5.061,00

**SUPERFICIE ( Hectáreas )**

<u>REFERENCIA SIGPAC</u>	<u>CULTIVO</u>	<u>SEC_REG</u>	<u>Declarada</u>	<u>Prod. Integrada</u>	<u>Control C.</u>	<u>Determinada</u>
11-006-009-00019-010	81151	R	14,46	14,46	-	14,46

**APELLIDOS Y NOMBRE / RAZÓN SOCIAL****NIF****EXPEDIENTE**

LA HERRADURA,S.A.

A11604105

2006091

**Resumen de superficies**

<u>GRUPO DE PAGO</u>	<u>SUPERFICIE ( Hectáreas )</u>			<u>IMPORTE ( Euros )</u>			<u>TOTAL</u>
	<u>Declarada</u>	<u>Determinada</u>	<u>Resuelta</u>	<u>FEADER</u>	<u>M.A.A.M.A.</u>	<u>C.A.P.</u>	
28 ALGODÓN	30,55	30,55	30,55	8.554,00	783,76	1.354,74	10.692,50
							10.692,50

**SUPERFICIE ( Hectáreas )**

<u>REFERENCIA SIGPAC</u>	<u>CULTIVO</u>	<u>SEC_REG</u>	<u>Declarada</u>	<u>Prod. Integrada</u>	<u>Control C.</u>	<u>Determinada</u>
11-020-081-00008-001	81162	R	1,35	1,35	-	1,35
11-020-081-00008-002	81162	R	5,51	5,51	-	5,51
11-020-081-00011-003	81162	R	23,69	23,69	-	23,69





**APELLIDOS Y NOMBRE / RAZÓN SOCIAL**      **NIF**      **EXPEDIENTE**  
 LANZAROTE GOMEZ JUAN      31288829C      2007970

**Resumen de superficies**

GRUPO DE PAGO	SUPERFICIE ( Hectáreas )			IMPORTE ( Euros )			TOTAL
	Declarada	Determinada	Resuelta	FEADER	M.A.A.M.A.	C.A.P.	
28 ALGODÓN	7,46	7,46	7,46	2.088,80	191,39	330,81	2.611,00
							2.611,00

**SUPERFICIE ( Hectáreas )**

REFERENCIA SIGPAC	CULTIVO	SEC_REG	Declarada	Prod. Integrada	Control C.	Determinada
11-027-015-00038-002	81190	R	6,45	6,45	-	6,45
11-027-015-00039-001	81190	R	1,01	1,01	-	1,01

**APELLIDOS Y NOMBRE / RAZÓN SOCIAL**      **NIF**      **EXPEDIENTE**  
 LARA NARVAEZ JOSEFA      75827213P      2002413

**Resumen de superficies**

GRUPO DE PAGO	SUPERFICIE ( Hectáreas )			IMPORTE ( Euros )			TOTAL
	Declarada	Determinada	Resuelta	FEADER	M.A.A.M.A.	C.A.P.	
28 ALGODÓN	7,53	7,53	7,53	2.108,40	193,18	333,92	2.635,50
							2.635,50

**SUPERFICIE ( Hectáreas )**

REFERENCIA SIGPAC	CULTIVO	SEC_REG	Declarada	Prod. Integrada	Control C.	Determinada
11-041-052-00058-002	81268	R	7,53	7,53	-	7,53

**APELLIDOS Y NOMBRE / RAZÓN SOCIAL**      **NIF**      **EXPEDIENTE**  
 LAS PITAS S.A.      A11609310      2001254

**Resumen de superficies**

GRUPO DE PAGO	SUPERFICIE ( Hectáreas )			IMPORTE ( Euros )			TOTAL
	Declarada	Determinada	Resuelta	FEADER	M.A.A.M.A.	C.A.P.	
28 ALGODÓN	33,01	33,01	33,01	9.242,80	846,87	1.463,83	11.553,50
							11.553,50

**SUPERFICIE ( Hectáreas )**

REFERENCIA SIGPAC	CULTIVO	SEC_REG	Declarada	Prod. Integrada	Control C.	Determinada
11-020-115-00044-001	81151	R	2,88	2,88	-	2,88
11-020-115-00045-001	81151	R	1,28	1,28	-	1,28
11-020-117-00042-007	81151	R	3,00	3,00	-	3,00
11-020-117-00060-001	81151	R	7,50	7,50	-	7,50
11-020-117-00084-001	81151	R	7,05	7,05	-	7,05
11-020-117-00084-002	81151	R	11,30	11,30	-	11,30

**APELLIDOS Y NOMBRE / RAZÓN SOCIAL**      **NIF**      **EXPEDIENTE**  
 LEON GONZALEZ GERMAN      48863002P      2006257

**Resumen de superficies**

GRUPO DE PAGO	SUPERFICIE ( Hectáreas )			IMPORTE ( Euros )			TOTAL
	Declarada	Determinada	Resuelta	FEADER	M.A.A.M.A.	C.A.P.	
28 ALGODÓN	9,90	9,90	9,90	2.772,00	253,98	439,02	3.465,00
							3.465,00

**SUPERFICIE ( Hectáreas )**

REFERENCIA SIGPAC	CULTIVO	SEC_REG	Declarada	Prod. Integrada	Control C.	Determinada
41-095-073-00004-004	81190	R	2,09	2,09	-	2,09
41-095-073-00023-001	81190	R	7,81	7,81	-	7,81



**APELLIDOS Y NOMBRE / RAZÓN SOCIAL**      **NIF**      **EXPEDIENTE**  
 LOBO MONTALVO MACARENA      31727554C      2003401

**Resumen de superficies**

GRUPO DE PAGO	SUPERFICIE ( Hectáreas )			IMPORTE ( Euros )			TOTAL
	Declarada	Determinada	Resuelta	FEADER	M.A.A.M.A.	C.A.P.	
28 ALGODÓN	5,29	5,29	5,29	1.481,20	135,71	234,59	1.851,50
							1.851,50

**SUPERFICIE ( Hectáreas )**

REFERENCIA SIGPAC	CULTIVO	SEC_REG	Declarada	Prod. Integrada	Control C.	Determinada
11-006-040-00002-003	81200	R	0,91	0,91	-	0,91
11-006-040-00002-005	81200	R	0,60	0,60	-	0,60
11-006-040-00025-001	81200	R	1,99	1,99	-	1,99
11-006-040-00027-003	81200	R	1,79	1,79	-	1,79

**APELLIDOS Y NOMBRE / RAZÓN SOCIAL**      **NIF**      **EXPEDIENTE**  
 LOPEZ BASCON, C.B.      E14457261      2003050

**Resumen de superficies**

GRUPO DE PAGO	SUPERFICIE ( Hectáreas )			IMPORTE ( Euros )			TOTAL
	Declarada	Determinada	Resuelta	FEADER	M.A.A.M.A.	C.A.P.	
28 ALGODÓN	6,91	6,91	6,91	1.934,80	177,28	306,42	2.418,50
							2.418,50

**SUPERFICIE ( Hectáreas )**

REFERENCIA SIGPAC	CULTIVO	SEC_REG	Declarada	Prod. Integrada	Control C.	Determinada
14-060-045-00162-004	81015	R	6,91	7,05	-	6,91

**APELLIDOS Y NOMBRE / RAZÓN SOCIAL**      **NIF**      **EXPEDIENTE**  
 LOZANO SANCHEZ JUAN CARLOS      52284462B      2002416

**Resumen de superficies**

GRUPO DE PAGO	SUPERFICIE ( Hectáreas )			IMPORTE ( Euros )			TOTAL
	Declarada	Determinada	Resuelta	FEADER	M.A.A.M.A.	C.A.P.	
28 ALGODÓN	9,95	9,95	9,95	2.786,00	255,27	441,23	3.482,50
							3.482,50

**SUPERFICIE ( Hectáreas )**

REFERENCIA SIGPAC	CULTIVO	SEC_REG	Declarada	Prod. Integrada	Control C.	Determinada
11-041-051-00025-003	81336	S	8,87	8,87	-	8,87
11-041-051-00025-004	81336	S	1,08	1,08	-	1,08

**APELLIDOS Y NOMBRE / RAZÓN SOCIAL**      **NIF**      **EXPEDIENTE**  
 MANRIQUE DE LARA FUENTES JOSE      31309280R      2007986

**Resumen de superficies**

GRUPO DE PAGO	SUPERFICIE ( Hectáreas )			IMPORTE ( Euros )			TOTAL
	Declarada	Determinada	Resuelta	FEADER	M.A.A.M.A.	C.A.P.	
28 ALGODÓN	10,00	10,00	10,00	2.800,00	256,55	443,45	3.500,00
							3.500,00

**SUPERFICIE ( Hectáreas )**

REFERENCIA SIGPAC	CULTIVO	SEC_REG	Declarada	Prod. Integrada	Control C.	Determinada
11-027-026-00025-010	81190	R	0,40	0,40	-	0,40
11-027-026-00025-014	81190	R	9,60	9,60	-	9,60



**APELLIDOS Y NOMBRE / RAZÓN SOCIAL**      **NIF**      **EXPEDIENTE**  
 MANZANO VALENCIA JUAN      75848782A      2008239

**Resumen de superficies**

GRUPO DE PAGO	SUPERFICIE ( Hectáreas )			IMPORTE ( Euros )			TOTAL
	Declarada	Determinada	Resuelta	FEADER	M.A.A.M.A.	C.A.P.	
28 ALGODÓN	15,61	15,61	15,61	4.370,80	400,47	692,23	5.463,50
							5.463,50

**SUPERFICIE ( Hectáreas )**

REFERENCIA SIGPAC	CULTIVO	SEC_REG	Declarada	Prod. Integrada	Control C.	Determinada
11-006-048-00049-001	81190	R	4,43	4,43	-	4,43
11-006-048-00053-001	81268	R	6,53	6,53	-	6,53
41-095-061-00080-001	81289	R	4,65	4,65	-	4,65

**APELLIDOS Y NOMBRE / RAZÓN SOCIAL**      **NIF**      **EXPEDIENTE**  
 MARIAMANUELA CB      E72133432      2000573

**Resumen de superficies**

GRUPO DE PAGO	SUPERFICIE ( Hectáreas )			IMPORTE ( Euros )			TOTAL
	Declarada	Determinada	Resuelta	FEADER	M.A.A.M.A.	C.A.P.	
28 ALGODÓN	4,15	4,15	4,15	1.162,00	106,47	184,03	1.452,50
							1.452,50

**SUPERFICIE ( Hectáreas )**

REFERENCIA SIGPAC	CULTIVO	SEC_REG	Declarada	Prod. Integrada	Control C.	Determinada
11-043-003-00012-001	81314	R	4,15	4,15	-	4,15

**APELLIDOS Y NOMBRE / RAZÓN SOCIAL**      **NIF**      **EXPEDIENTE**  
 MARIN ANDRADES RAFAEL      31577049G      2004224

**Resumen de superficies**

GRUPO DE PAGO	SUPERFICIE ( Hectáreas )			IMPORTE ( Euros )			TOTAL
	Declarada	Determinada	Resuelta	FEADER	M.A.A.M.A.	C.A.P.	
28 ALGODÓN	6,21	6,21	6,21	1.738,80	159,32	275,38	2.173,50
							2.173,50

**SUPERFICIE ( Hectáreas )**

REFERENCIA SIGPAC	CULTIVO	SEC_REG	Declarada	Prod. Integrada	Control C.	Determinada
11-006-045-00004-001	81361	R	5,35	5,35	-	5,35
11-006-045-00031-001	81361	R	0,49	0,49	-	0,49
11-006-045-00034-001	81361	R	0,37	0,37	-	0,37

**APELLIDOS Y NOMBRE / RAZÓN SOCIAL**      **NIF**      **EXPEDIENTE**  
 MARQUEZ BERNAL MIGUEL      31290353A      2007987

**Resumen de superficies**

GRUPO DE PAGO	SUPERFICIE ( Hectáreas )			IMPORTE ( Euros )			TOTAL
	Declarada	Determinada	Resuelta	FEADER	M.A.A.M.A.	C.A.P.	
28 ALGODÓN	5,20	5,20	5,20	1.456,00	133,41	230,59	1.820,00
							1.820,00

**SUPERFICIE ( Hectáreas )**

REFERENCIA SIGPAC	CULTIVO	SEC_REG	Declarada	Prod. Integrada	Control C.	Determinada
11-030-014-00008-005	81190	R	1,70	1,70	-	1,70
11-030-022-00007-001	81190	S	0,91	0,91	-	0,91
11-030-022-00008-001	81190	R	2,59	2,59	-	2,59



**APELLIDOS Y NOMBRE / RAZÓN SOCIAL**      **NIF**      **EXPEDIENTE**  
 MARQUEZ LOZANO ANA MARIA      31597796M      2004247

**Resumen de superficies**

GRUPO DE PAGO	SUPERFICIE ( Hectáreas )			IMPORTE ( Euros )			TOTAL
	Declarada	Determinada	Resuelta	FEADER	M.A.A.M.A.	C.A.P.	
28 ALGODÓN	3,20	3,20	3,20	896,00	82,10	141,90	1.120,00
							1.120,00

**SUPERFICIE ( Hectáreas )**

REFERENCIA SIGPAC	CULTIVO	SEC_REG	Declarada	Prod. Integrada	Control C.	Determinada
11-006-041-00033-001	81162	R	3,20	3,20	-	3,20

**APELLIDOS Y NOMBRE / RAZÓN SOCIAL**      **NIF**      **EXPEDIENTE**  
 MARQUEZ NARANJO FRANCISCO      31614614X      2007103

**Resumen de superficies**

GRUPO DE PAGO	SUPERFICIE ( Hectáreas )			IMPORTE ( Euros )			TOTAL
	Declarada	Determinada	Resuelta	FEADER	M.A.A.M.A.	C.A.P.	
28 ALGODÓN	9,82	9,82	9,82	2.749,60	251,93	435,47	3.437,00
							3.437,00

**SUPERFICIE ( Hectáreas )**

REFERENCIA SIGPAC	CULTIVO	SEC_REG	Declarada	Prod. Integrada	Control C.	Determinada
11-020-119-00060-003	81018	R	6,20	6,20	-	6,20
11-020-142-00058-003	81018	R	3,62	3,62	-	3,62

**APELLIDOS Y NOMBRE / RAZÓN SOCIAL**      **NIF**      **EXPEDIENTE**  
 MARTIN ARROYO REYES FELIPE      31332978D      2007991

**Resumen de superficies**

GRUPO DE PAGO	SUPERFICIE ( Hectáreas )			IMPORTE ( Euros )			TOTAL
	Declarada	Determinada	Resuelta	FEADER	M.A.A.M.A.	C.A.P.	
28 ALGODÓN	10,00	10,00	10,00	2.800,00	256,55	443,45	3.500,00
							3.500,00

**SUPERFICIE ( Hectáreas )**

REFERENCIA SIGPAC	CULTIVO	SEC_REG	Declarada	Prod. Integrada	Control C.	Determinada
11-027-015-00017-004	81190	R	10,00	10,00	-	10,00

**APELLIDOS Y NOMBRE / RAZÓN SOCIAL**      **NIF**      **EXPEDIENTE**  
 MARTIN ARROYO SANTAMARIA JOSE      31278746B      2006092

**Resumen de superficies**

GRUPO DE PAGO	SUPERFICIE ( Hectáreas )			IMPORTE ( Euros )			TOTAL
	Declarada	Determinada	Resuelta	FEADER	M.A.A.M.A.	C.A.P.	
28 ALGODÓN	11,59	11,59	11,59	3.245,20	297,34	513,96	4.056,50
							4.056,50

**SUPERFICIE ( Hectáreas )**

REFERENCIA SIGPAC	CULTIVO	SEC_REG	Declarada	Prod. Integrada	Control C.	Determinada
11-030-013-00086-001	81190	R	11,11	11,11	-	11,11
11-030-013-00087-001	81190	R	0,48	0,48	-	0,48

**APELLIDOS Y NOMBRE / RAZÓN SOCIAL**      **NIF**      **EXPEDIENTE**  
 MARTINEZ CARO PEDRO      52336564H      2007045

**Resumen de superficies**

GRUPO DE PAGO	SUPERFICIE ( Hectáreas )			IMPORTE ( Euros )			TOTAL
	Declarada	Determinada	Resuelta	FEADER	M.A.A.M.A.	C.A.P.	
28 ALGODÓN	9,43	9,43	9,43	2.640,40	241,93	418,17	3.300,50
							3.300,50

**SUPERFICIE ( Hectáreas )**

REFERENCIA SIGPAC	CULTIVO	SEC_REG	Declarada	Prod. Integrada	Control C.	Determinada
41-053-017-00151-001	81190	R	9,43	9,43	-	9,43

**APELLIDOS Y NOMBRE / RAZÓN SOCIAL**      **NIF**      **EXPEDIENTE**  
 MARTINEZ MARTIN-NIÑO ROSARIO      31291663W      2007996

**Resumen de superficies**

GRUPO DE PAGO	SUPERFICIE ( Hectáreas )			IMPORTE ( Euros )			TOTAL
	Declarada	Determinada	Resuelta	FEADER	M.A.A.M.A.	C.A.P.	
28 ALGODÓN	7,43	7,43	7,43	2.080,40	190,62	329,48	2.600,50
							2.600,50

**SUPERFICIE ( Hectáreas )**

REFERENCIA SIGPAC	CULTIVO	SEC_REG	Declarada	Prod. Integrada	Control C.	Determinada
11-030-003-00023-001	81190	R	2,61	2,61	-	2,61
11-030-003-00026-001	81190	R	4,82	4,82	-	4,82

**APELLIDOS Y NOMBRE / RAZÓN SOCIAL**      **NIF**      **EXPEDIENTE**  
 MEDINA FLORES VICTORIANO      31462019C      2003798

**Resumen de superficies**

GRUPO DE PAGO	SUPERFICIE ( Hectáreas )			IMPORTE ( Euros )			TOTAL
	Declarada	Determinada	Resuelta	FEADER	M.A.A.M.A.	C.A.P.	
28 ALGODÓN	4,90	4,90	4,90	1.372,00	125,71	217,29	1.715,00
							1.715,00

**SUPERFICIE ( Hectáreas )**

REFERENCIA SIGPAC	CULTIVO	SEC_REG	Declarada	Prod. Integrada	Control C.	Determinada
11-006-009-00051-008	81314	R	4,90	4,90	-	4,90

**APELLIDOS Y NOMBRE / RAZÓN SOCIAL**      **NIF**      **EXPEDIENTE**  
 MEDINA MORENO JUAN ANTONIO      31325648Q      2007998

**Resumen de superficies**

GRUPO DE PAGO	SUPERFICIE ( Hectáreas )			IMPORTE ( Euros )			TOTAL
	Declarada	Determinada	Resuelta	FEADER	M.A.A.M.A.	C.A.P.	
28 ALGODÓN	8,97	8,97	8,97	2.511,60	230,13	397,77	3.139,50
							3.139,50

**SUPERFICIE ( Hectáreas )**

REFERENCIA SIGPAC	CULTIVO	SEC_REG	Declarada	Prod. Integrada	Control C.	Determinada
11-027-014-00032-014	81190	R	8,97	8,97	-	8,97

**APELLIDOS Y NOMBRE / RAZÓN SOCIAL**      **NIF**      **EXPEDIENTE**  
 MENACHO SIERRA JUAN      31411687N      2002155

**Resumen de superficies**

GRUPO DE PAGO	SUPERFICIE ( Hectáreas )			IMPORTE ( Euros )			TOTAL
	Declarada	Determinada	Resuelta	FEADER	M.A.A.M.A.	C.A.P.	
28 ALGODÓN	5,20	5,20	5,20	1.456,00	133,41	230,59	1.820,00
							1.820,00

**SUPERFICIE ( Hectáreas )**

REFERENCIA SIGPAC	CULTIVO	SEC_REG	Declarada	Prod. Integrada	Control C.	Determinada
11-020-115-00041-001	81162	R	5,20	5,20	-	5,20

**APELLIDOS Y NOMBRE / RAZÓN SOCIAL**      **NIF**      **EXPEDIENTE**  
 MERINO MACIAS MANUELA      31270955V      2002853

**Resumen de superficies**

GRUPO DE PAGO	SUPERFICIE ( Hectáreas )			IMPORTE ( Euros )			TOTAL
	Declarada	Determinada	Resuelta	FEADER	M.A.A.M.A.	C.A.P.	
28 ALGODÓN	15,53	15,53	15,53	4.348,40	398,42	688,68	5.435,50
							5.435,50

**SUPERFICIE ( Hectáreas )**

REFERENCIA SIGPAC	CULTIVO	SEC_REG	Declarada	Prod. Integrada	Control C.	Determinada
11-030-013-00079-002	81190	S	15,53	15,53	-	15,53

**APELLIDOS Y NOMBRE / RAZÓN SOCIAL**      **NIF**      **EXPEDIENTE**  
 MERINO RUIZ LACANAL SANTIAGO JOSE      31319150G      2004886

**Resumen de superficies**

<u>GRUPO DE PAGO</u>	<u>SUPERFICIE ( Hectáreas )</u>			<u>IMPORTE ( Euros )</u>			<u>TOTAL</u>
	<u>Declarada</u>	<u>Determinada</u>	<u>Resuelta</u>	<u>FEADER</u>	<u>M.A.A.M.A.</u>	<u>C.A.P.</u>	
28 ALGODÓN	10,00	10,00	10,00	2.800,00	256,55	443,45	3.500,00
							3.500,00

**SUPERFICIE ( Hectáreas )**

<u>REFERENCIA SIGPAC</u>	<u>CULTIVO</u>	<u>SEC_REG</u>	<u>Declarada</u>	<u>Prod. Integrada</u>	<u>Control C.</u>	<u>Determinada</u>
11-027-024-00009-002	81190	S	5,00	5,00	-	5,00
11-027-024-00010-001	81190	S	1,23	1,23	-	1,23
11-030-002-00015-001	81190	S	3,77	3,77	-	3,77

**APELLIDOS Y NOMBRE / RAZÓN SOCIAL**      **NIF**      **EXPEDIENTE**  
 MIRANDA REYES MANUEL      75837251H      2005794

**Resumen de superficies**

<u>GRUPO DE PAGO</u>	<u>SUPERFICIE ( Hectáreas )</u>			<u>IMPORTE ( Euros )</u>			<u>TOTAL</u>
	<u>Declarada</u>	<u>Determinada</u>	<u>Resuelta</u>	<u>FEADER</u>	<u>M.A.A.M.A.</u>	<u>C.A.P.</u>	
28 ALGODÓN	9,35	9,35	9,35	2.618,00	239,87	414,63	3.272,50
							3.272,50

**SUPERFICIE ( Hectáreas )**

<u>REFERENCIA SIGPAC</u>	<u>CULTIVO</u>	<u>SEC_REG</u>	<u>Declarada</u>	<u>Prod. Integrada</u>	<u>Control C.</u>	<u>Determinada</u>
11-020-135-00113-001	81268	R	4,91	4,91	-	4,91
11-020-135-00116-001	81268	R	4,44	4,44	-	4,44

**APELLIDOS Y NOMBRE / RAZÓN SOCIAL**      **NIF**      **EXPEDIENTE**  
 MONTALBO GARCIA ANTONIO      31634200T      2006097

**Resumen de superficies**

<u>GRUPO DE PAGO</u>	<u>SUPERFICIE ( Hectáreas )</u>			<u>IMPORTE ( Euros )</u>			<u>TOTAL</u>
	<u>Declarada</u>	<u>Determinada</u>	<u>Resuelta</u>	<u>FEADER</u>	<u>M.A.A.M.A.</u>	<u>C.A.P.</u>	
28 ALGODÓN	18,36	18,36	18,36	5.140,80	471,03	814,17	6.426,00
							6.426,00

**SUPERFICIE ( Hectáreas )**

<u>REFERENCIA SIGPAC</u>	<u>CULTIVO</u>	<u>SEC_REG</u>	<u>Declarada</u>	<u>Prod. Integrada</u>	<u>Control C.</u>	<u>Determinada</u>
11-006-009-00026-004	81151	R	7,28	7,28	-	7,28
11-006-067-00021-005	81151	R	11,08	11,08	-	11,08

**APELLIDOS Y NOMBRE / RAZÓN SOCIAL**      **NIF**      **EXPEDIENTE**  
 MONTALVO GARCIA FRANCISCO      52281264X      2006098

**Resumen de superficies**

<u>GRUPO DE PAGO</u>	<u>SUPERFICIE ( Hectáreas )</u>			<u>IMPORTE ( Euros )</u>			<u>TOTAL</u>
	<u>Declarada</u>	<u>Determinada</u>	<u>Resuelta</u>	<u>FEADER</u>	<u>M.A.A.M.A.</u>	<u>C.A.P.</u>	
28 ALGODÓN	9,94	9,94	9,94	2.783,20	255,01	440,79	3.479,00
							3.479,00

**SUPERFICIE ( Hectáreas )**

<u>REFERENCIA SIGPAC</u>	<u>CULTIVO</u>	<u>SEC_REG</u>	<u>Declarada</u>	<u>Prod. Integrada</u>	<u>Control C.</u>	<u>Determinada</u>
11-006-083-00070-001	81200	R	3,00	3,00	-	3,00
11-006-083-00071-007	81200	R	2,60	2,60	-	2,60
11-006-083-00166-002	81200	R	4,34	4,34	-	4,34



**APELLIDOS Y NOMBRE / RAZÓN SOCIAL**      **NIF**      **EXPEDIENTE**  
 MORENO ALCEDO RAFAEL      52314592B      2008002

**Resumen de superficies**

GRUPO DE PAGO	SUPERFICIE ( Hectáreas )			IMPORTE ( Euros )			TOTAL
	Declarada	Determinada	Resuelta	FEADER	M.A.A.M.A.	C.A.P.	
28 ALGODÓN	10,00	10,00	10,00	2.800,00	256,55	443,45	3.500,00
							3.500,00

**SUPERFICIE ( Hectáreas )**

REFERENCIA SIGPAC	CULTIVO	SEC_REG	Declarada	Prod. Integrada	Control C.	Determinada
11-027-001-00016-002	81190	R	9,97	9,97	-	9,97
11-027-001-00016-004	81190	R	0,03	0,03	-	0,03

**APELLIDOS Y NOMBRE / RAZÓN SOCIAL**      **NIF**      **EXPEDIENTE**  
 MORENO QUIROS JOSE      31319306E      2008004

**Resumen de superficies**

GRUPO DE PAGO	SUPERFICIE ( Hectáreas )			IMPORTE ( Euros )			TOTAL
	Declarada	Determinada	Resuelta	FEADER	M.A.A.M.A.	C.A.P.	
28 ALGODÓN	10,00	10,00	10,00	2.800,00	256,55	443,45	3.500,00
							3.500,00

**SUPERFICIE ( Hectáreas )**

REFERENCIA SIGPAC	CULTIVO	SEC_REG	Declarada	Prod. Integrada	Control C.	Determinada
11-027-026-00027-002	81190	R	6,10	6,10	-	6,10
11-027-026-00028-001	81190	R	3,90	3,90	-	3,90

**APELLIDOS Y NOMBRE / RAZÓN SOCIAL**      **NIF**      **EXPEDIENTE**  
 MORENO SANCHEZ MANUEL      31616870N      2006016

**Resumen de superficies**

GRUPO DE PAGO	SUPERFICIE ( Hectáreas )			IMPORTE ( Euros )			TOTAL
	Declarada	Determinada	Resuelta	FEADER	M.A.A.M.A.	C.A.P.	
28 ALGODÓN	18,96	18,96	18,96	5.308,80	486,42	840,78	6.636,00
							6.636,00

**SUPERFICIE ( Hectáreas )**

REFERENCIA SIGPAC	CULTIVO	SEC_REG	Declarada	Prod. Integrada	Control C.	Determinada
11-006-041-00091-002	81200	R	2,48	2,48	-	2,48
11-006-041-00092-001	81200	R	2,80	2,80	-	2,80
11-006-041-00093-001	81200	R	2,83	2,83	-	2,83
11-006-043-00003-003	81151	R	7,72	7,82	-	7,72
11-006-043-00004-006	81151	R	3,13	3,13	-	3,13

**APELLIDOS Y NOMBRE / RAZÓN SOCIAL**      **NIF**      **EXPEDIENTE**  
 MORENO Y GARCÍA DE ROTA, C.B.      E11455151      2008007

**Resumen de superficies**

GRUPO DE PAGO	SUPERFICIE ( Hectáreas )			IMPORTE ( Euros )			TOTAL
	Declarada	Determinada	Resuelta	FEADER	M.A.A.M.A.	C.A.P.	
28 ALGODÓN	9,75	9,75	9,75	2.730,00	250,14	432,36	3.412,50
							3.412,50

**SUPERFICIE ( Hectáreas )**

REFERENCIA SIGPAC	CULTIVO	SEC_REG	Declarada	Prod. Integrada	Control C.	Determinada
11-027-026-00026-006	81190	R	2,81	2,81	-	2,81
11-027-026-00026-007	81190	R	6,94	6,94	-	6,94



**APELLIDOS Y NOMBRE / RAZÓN SOCIAL**      **NIF**      **EXPEDIENTE**

MOYA JIMENEZ JOSE      31521266L      2003668

**Resumen de superficies**

<u>GRUPO DE PAGO</u>	<u>SUPERFICIE ( Hectáreas )</u>			<u>IMPORTE ( Euros )</u>			<u>TOTAL</u>
	<u>Declarada</u>	<u>Determinada</u>	<u>Resuelta</u>	<u>FEADER</u>	<u>M.A.A.M.A.</u>	<u>C.A.P.</u>	
28 ALGODÓN	7,92	7,92	7,92	2.217,60	203,19	351,21	2.772,00
							2.772,00

**SUPERFICIE ( Hectáreas )**

<u>REFERENCIA SIGPAC</u>	<u>CULTIVO</u>	<u>SEC_REG</u>	<u>Declarada</u>	<u>Prod. Integrada</u>	<u>Control C.</u>	<u>Determinada</u>
11-035-029-00002-002	81268	R	4,15	4,15	-	4,15
11-035-029-00017-001	81268	R	3,77	3,77	-	3,77

**APELLIDOS Y NOMBRE / RAZÓN SOCIAL**      **NIF**      **EXPEDIENTE**

MUÑOZ MANCHEÑO ANTONIA      52284712P      2003414

**Resumen de superficies**

<u>GRUPO DE PAGO</u>	<u>SUPERFICIE ( Hectáreas )</u>			<u>IMPORTE ( Euros )</u>			<u>TOTAL</u>
	<u>Declarada</u>	<u>Determinada</u>	<u>Resuelta</u>	<u>FEADER</u>	<u>M.A.A.M.A.</u>	<u>C.A.P.</u>	
28 ALGODÓN	4,62	4,62	4,62	1.293,60	118,53	204,87	1.617,00
							1.617,00

**SUPERFICIE ( Hectáreas )**

<u>REFERENCIA SIGPAC</u>	<u>CULTIVO</u>	<u>SEC_REG</u>	<u>Declarada</u>	<u>Prod. Integrada</u>	<u>Control C.</u>	<u>Determinada</u>
11-006-093-00012-001	81361	R	0,75	0,75	-	0,75
11-006-093-00019-004	81361	R	3,87	3,87	-	3,87

**APELLIDOS Y NOMBRE / RAZÓN SOCIAL**      **NIF**      **EXPEDIENTE**

NAVARRO GRANADOS MARGARITA      31631767M      2001204

**Resumen de superficies**

<u>GRUPO DE PAGO</u>	<u>SUPERFICIE ( Hectáreas )</u>			<u>IMPORTE ( Euros )</u>			<u>TOTAL</u>
	<u>Declarada</u>	<u>Determinada</u>	<u>Resuelta</u>	<u>FEADER</u>	<u>M.A.A.M.A.</u>	<u>C.A.P.</u>	
28 ALGODÓN	9,31	9,31	9,31	2.606,80	238,85	412,85	3.258,50
							3.258,50

**SUPERFICIE ( Hectáreas )**

<u>REFERENCIA SIGPAC</u>	<u>CULTIVO</u>	<u>SEC_REG</u>	<u>Declarada</u>	<u>Prod. Integrada</u>	<u>Control C.</u>	<u>Determinada</u>
11-020-115-00116-003	81361	R	5,14	5,14	-	5,14
11-020-117-00047-001	81361	R	4,17	4,17	-	4,17

**APELLIDOS Y NOMBRE / RAZÓN SOCIAL**      **NIF**      **EXPEDIENTE**

NAVARRO MEDINA FRANCISCO JAVIER      32044231X      2000480

**Resumen de superficies**

<u>GRUPO DE PAGO</u>	<u>SUPERFICIE ( Hectáreas )</u>			<u>IMPORTE ( Euros )</u>			<u>TOTAL</u>
	<u>Declarada</u>	<u>Determinada</u>	<u>Resuelta</u>	<u>FEADER</u>	<u>M.A.A.M.A.</u>	<u>C.A.P.</u>	
28 ALGODÓN	3,34	3,34	3,34	935,20	85,69	148,11	1.169,00
							1.169,00

**SUPERFICIE ( Hectáreas )**

<u>REFERENCIA SIGPAC</u>	<u>CULTIVO</u>	<u>SEC_REG</u>	<u>Declarada</u>	<u>Prod. Integrada</u>	<u>Control C.</u>	<u>Determinada</u>
11-021-008-00082-002	81151	R	3,34	3,34	-	3,34

**APELLIDOS Y NOMBRE / RAZÓN SOCIAL**      **NIF**      **EXPEDIENTE**

NIÑO GONZALEZ JOSE      31323766C      2008008

**Resumen de superficies**

<u>GRUPO DE PAGO</u>	<u>SUPERFICIE ( Hectáreas )</u>			<u>IMPORTE ( Euros )</u>			<u>TOTAL</u>
	<u>Declarada</u>	<u>Determinada</u>	<u>Resuelta</u>	<u>FEADER</u>	<u>M.A.A.M.A.</u>	<u>C.A.P.</u>	
28 ALGODÓN	3,31	3,31	3,31	926,80	84,92	146,78	1.158,50
							1.158,50

**SUPERFICIE ( Hectáreas )**

<u>REFERENCIA SIGPAC</u>	<u>CULTIVO</u>	<u>SEC_REG</u>	<u>Declarada</u>	<u>Prod. Integrada</u>	<u>Control C.</u>	<u>Determinada</u>
11-030-016-00001-001	81190	R	3,31	3,31	-	3,31



**APELLIDOS Y NOMBRE / RAZÓN SOCIAL**      **NIF**      **EXPEDIENTE**  
 NIÑO GONZALEZ MANUEL      31321253Z      2008009

**Resumen de superficies**

GRUPO DE PAGO	SUPERFICIE ( Hectáreas )			IMPORTE ( Euros )			TOTAL
	Declarada	Determinada	Resuelta	FEADER	M.A.A.M.A.	C.A.P.	
28 ALGODÓN	9,45	9,45	9,45	2.646,00	242,44	419,06	3.307,50
							3.307,50

**SUPERFICIE ( Hectáreas )**

REFERENCIA SIGPAC	CULTIVO	SEC_REG	Declarada	Prod. Integrada	Control C.	Determinada
11-027-015-00002-001	81190	R	4,46	4,46	-	4,46
11-027-015-00003-001	81190	R	1,69	1,69	-	1,69
11-030-016-00001-001	81190	R	3,30	3,30	-	3,30

**APELLIDOS Y NOMBRE / RAZÓN SOCIAL**      **NIF**      **EXPEDIENTE**  
 NIÑO LAYNEZ LORENZO      31320593K      2006103

**Resumen de superficies**

GRUPO DE PAGO	SUPERFICIE ( Hectáreas )			IMPORTE ( Euros )			TOTAL
	Declarada	Determinada	Resuelta	FEADER	M.A.A.M.A.	C.A.P.	
28 ALGODÓN	7,73	7,73	7,73	2.164,40	198,31	342,79	2.705,50
							2.705,50

**SUPERFICIE ( Hectáreas )**

REFERENCIA SIGPAC	CULTIVO	SEC_REG	Declarada	Prod. Integrada	Control C.	Determinada
11-030-003-00006-005	81361	R	0,64	0,64	-	0,64
11-030-003-00006-008	81361	R	1,44	1,44	-	1,44
11-030-003-00021-002	81361	R	3,25	3,25	-	3,25
11-030-014-00033-001	81361	R	2,40	2,40	-	2,40

**APELLIDOS Y NOMBRE / RAZÓN SOCIAL**      **NIF**      **EXPEDIENTE**  
 NIÑO LAYNEZ RAFAEL      31326519J      2008010

**Resumen de superficies**

GRUPO DE PAGO	SUPERFICIE ( Hectáreas )			IMPORTE ( Euros )			TOTAL
	Declarada	Determinada	Resuelta	FEADER	M.A.A.M.A.	C.A.P.	
28 ALGODÓN	6,25	6,25	6,25	1.750,00	160,34	277,16	2.187,50
							2.187,50

**SUPERFICIE ( Hectáreas )**

REFERENCIA SIGPAC	CULTIVO	SEC_REG	Declarada	Prod. Integrada	Control C.	Determinada
11-030-003-00021-002	81361	R	5,25	5,25	-	5,25
11-030-014-00033-001	81361	R	1,00	1,00	-	1,00

**APELLIDOS Y NOMBRE / RAZÓN SOCIAL**      **NIF**      **EXPEDIENTE**  
 NIÑO MARTIN ARROYO LORENZO      31316348P      2004891

**Resumen de superficies**

GRUPO DE PAGO	SUPERFICIE ( Hectáreas )			IMPORTE ( Euros )			TOTAL
	Declarada	Determinada	Resuelta	FEADER	M.A.A.M.A.	C.A.P.	
28 ALGODÓN	7,10	7,10	7,10	1.988,00	182,15	314,85	2.485,00
							2.485,00

**SUPERFICIE ( Hectáreas )**

REFERENCIA SIGPAC	CULTIVO	SEC_REG	Declarada	Prod. Integrada	Control C.	Determinada
11-027-016-00022-003	81190	R	7,10	7,10	-	7,10



**APELLIDOS Y NOMBRE / RAZÓN SOCIAL**      **NIF**      **EXPEDIENTE**  
 OLIVER LAGOS MARIA DEL CARMEN      31415063F      2003599

**Resumen de superficies**

<u>GRUPO DE PAGO</u>	<u>SUPERFICIE ( Hectáreas )</u>			<u>IMPORTE ( Euros )</u>			<u>TOTAL</u>
	<u>Declarada</u>	<u>Determinada</u>	<u>Resuelta</u>	<u>FEADER</u>	<u>M.A.A.M.A.</u>	<u>C.A.P.</u>	
28 ALGODÓN	15,79	15,79	15,79	4.421,20	405,09	700,21	5.526,50
							5.526,50

**SUPERFICIE ( Hectáreas )**

<u>REFERENCIA SIGPAC</u>	<u>CULTIVO</u>	<u>SEC_REG</u>	<u>Declarada</u>	<u>Prod. Integrada</u>	<u>Control C.</u>	<u>Determinada</u>
11-020-126-00014-003	81009	R	15,79	15,79	-	15,79

**APELLIDOS Y NOMBRE / RAZÓN SOCIAL**      **NIF**      **EXPEDIENTE**  
 ORDIGAROTA C.B.      E11578762      2008015

**Resumen de superficies**

<u>GRUPO DE PAGO</u>	<u>SUPERFICIE ( Hectáreas )</u>			<u>IMPORTE ( Euros )</u>			<u>TOTAL</u>
	<u>Declarada</u>	<u>Determinada</u>	<u>Resuelta</u>	<u>FEADER</u>	<u>M.A.A.M.A.</u>	<u>C.A.P.</u>	
28 ALGODÓN	3,17	3,17	3,17	887,60	81,33	140,57	1.109,50
							1.109,50

**SUPERFICIE ( Hectáreas )**

<u>REFERENCIA SIGPAC</u>	<u>CULTIVO</u>	<u>SEC_REG</u>	<u>Declarada</u>	<u>Prod. Integrada</u>	<u>Control C.</u>	<u>Determinada</u>
11-030-003-00012-003	81190	R	0,67	0,67	-	0,67
11-030-003-00013-001	81190	R	2,50	2,50	-	2,50

**APELLIDOS Y NOMBRE / RAZÓN SOCIAL**      **NIF**      **EXPEDIENTE**  
 PARDO DOMECCQ S.A.      A11612801      2002324

**Resumen de superficies**

<u>GRUPO DE PAGO</u>	<u>SUPERFICIE ( Hectáreas )</u>			<u>IMPORTE ( Euros )</u>			<u>TOTAL</u>
	<u>Declarada</u>	<u>Determinada</u>	<u>Resuelta</u>	<u>FEADER</u>	<u>M.A.A.M.A.</u>	<u>C.A.P.</u>	
28 ALGODÓN	35,51	35,51	35,51	9.942,80	911,01	1.574,69	12.428,50
							12.428,50

**SUPERFICIE ( Hectáreas )**

<u>REFERENCIA SIGPAC</u>	<u>CULTIVO</u>	<u>SEC_REG</u>	<u>Declarada</u>	<u>Prod. Integrada</u>	<u>Control C.</u>	<u>Determinada</u>
11-020-025-00009-004	81268	R	0,35	0,35	-	0,35
11-020-025-00009-008	81268	R	35,16	35,16	-	35,16

**APELLIDOS Y NOMBRE / RAZÓN SOCIAL**      **NIF**      **EXPEDIENTE**  
 PAVON CIGALES SEBASTIAN      31560939V      2008242

**Resumen de superficies**

<u>GRUPO DE PAGO</u>	<u>SUPERFICIE ( Hectáreas )</u>			<u>IMPORTE ( Euros )</u>			<u>TOTAL</u>
	<u>Declarada</u>	<u>Determinada</u>	<u>Resuelta</u>	<u>FEADER</u>	<u>M.A.A.M.A.</u>	<u>C.A.P.</u>	
28 ALGODÓN	4,21	4,21	4,21	1.178,80	108,01	186,69	1.473,50
							1.473,50

**SUPERFICIE ( Hectáreas )**

<u>REFERENCIA SIGPAC</u>	<u>CULTIVO</u>	<u>SEC_REG</u>	<u>Declarada</u>	<u>Prod. Integrada</u>	<u>Control C.</u>	<u>Determinada</u>
11-041-050-00053-001	81336	R	4,21	4,21	-	4,21

**APELLIDOS Y NOMBRE / RAZÓN SOCIAL**      **NIF**      **EXPEDIENTE**  
 PEREZ CHAVES FRANCISCO      31539254K      2006219

**Resumen de superficies**

<u>GRUPO DE PAGO</u>	<u>SUPERFICIE ( Hectáreas )</u>			<u>IMPORTE ( Euros )</u>			<u>TOTAL</u>
	<u>Declarada</u>	<u>Determinada</u>	<u>Resuelta</u>	<u>FEADER</u>	<u>M.A.A.M.A.</u>	<u>C.A.P.</u>	
28 ALGODÓN	5,12	5,12	5,12	1.433,60	131,35	227,05	1.792,00
							1.792,00

**SUPERFICIE ( Hectáreas )**

<u>REFERENCIA SIGPAC</u>	<u>CULTIVO</u>	<u>SEC_REG</u>	<u>Declarada</u>	<u>Prod. Integrada</u>	<u>Control C.</u>	<u>Determinada</u>
11-020-143-00047-002	81289	R	1,66	1,66	-	1,66
11-020-143-00048-001	81289	R	3,46	3,46	-	3,46

**APELLIDOS Y NOMBRE / RAZÓN SOCIAL**      **NIF**      **EXPEDIENTE**  
 PIERA ALBEROLA RODRIGO      31707959K      2001690

**Resumen de superficies**

<u>GRUPO DE PAGO</u>	<u>SUPERFICIE ( Hectáreas )</u>			<u>IMPORTE ( Euros )</u>			<u>TOTAL</u>
	<u>Declarada</u>	<u>Determinada</u>	<u>Resuelta</u>	<u>FEADER</u>	<u>M.A.A.M.A.</u>	<u>C.A.P.</u>	
28 ALGODÓN	38,69	38,69	38,69	10.833,20	992,59	1.715,71	13.541,50
							13.541,50

**SUPERFICIE ( Hectáreas )**

<u>REFERENCIA SIGPAC</u>	<u>CULTIVO</u>	<u>SEC_REG</u>	<u>Declarada</u>	<u>Prod. Integrada</u>	<u>Control C.</u>	<u>Determinada</u>
11-043-007-00003-007	81200	R	18,89	38,69	-	18,89
11-043-007-00003-007	81361	R	19,80	38,69	-	19,80

**APELLIDOS Y NOMBRE / RAZÓN SOCIAL**      **NIF**      **EXPEDIENTE**  
 PINILLA JIMENEZ MARIA      23349979B      2006022

**Resumen de superficies**

<u>GRUPO DE PAGO</u>	<u>SUPERFICIE ( Hectáreas )</u>			<u>IMPORTE ( Euros )</u>			<u>TOTAL</u>
	<u>Declarada</u>	<u>Determinada</u>	<u>Resuelta</u>	<u>FEADER</u>	<u>M.A.A.M.A.</u>	<u>C.A.P.</u>	
28 ALGODÓN	4,61	4,61	4,61	1.290,80	118,27	204,43	1.613,50
							1.613,50

**SUPERFICIE ( Hectáreas )**

<u>REFERENCIA SIGPAC</u>	<u>CULTIVO</u>	<u>SEC_REG</u>	<u>Declarada</u>	<u>Prod. Integrada</u>	<u>Control C.</u>	<u>Determinada</u>
11-020-114-00134-001	81268	R	4,61	4,61	-	4,61

**APELLIDOS Y NOMBRE / RAZÓN SOCIAL**      **NIF**      **EXPEDIENTE**  
 PIÑA PAVON RAFAEL      31563012C      2003023

**Resumen de superficies**

<u>GRUPO DE PAGO</u>	<u>SUPERFICIE ( Hectáreas )</u>			<u>IMPORTE ( Euros )</u>			<u>TOTAL</u>
	<u>Declarada</u>	<u>Determinada</u>	<u>Resuelta</u>	<u>FEADER</u>	<u>M.A.A.M.A.</u>	<u>C.A.P.</u>	
28 ALGODÓN	6,81	6,81	6,81	1.906,80	174,71	301,99	2.383,50
							2.383,50

**SUPERFICIE ( Hectáreas )**

<u>REFERENCIA SIGPAC</u>	<u>CULTIVO</u>	<u>SEC_REG</u>	<u>Declarada</u>	<u>Prod. Integrada</u>	<u>Control C.</u>	<u>Determinada</u>
11-041-052-00002-002	81336	R	5,61	5,61	-	5,61
11-041-052-00065-002	81336	S	1,20	1,20	-	1,20

**APELLIDOS Y NOMBRE / RAZÓN SOCIAL**      **NIF**      **EXPEDIENTE**  
 PONCE BLANCO JOSE      31615332S      2004182

**Resumen de superficies**

<u>GRUPO DE PAGO</u>	<u>SUPERFICIE ( Hectáreas )</u>			<u>IMPORTE ( Euros )</u>			<u>TOTAL</u>
	<u>Declarada</u>	<u>Determinada</u>	<u>Resuelta</u>	<u>FEADER</u>	<u>M.A.A.M.A.</u>	<u>C.A.P.</u>	
28 ALGODÓN	1,50	1,50	1,50	420,00	38,48	66,52	525,00
							525,00

**SUPERFICIE ( Hectáreas )**

<u>REFERENCIA SIGPAC</u>	<u>CULTIVO</u>	<u>SEC_REG</u>	<u>Declarada</u>	<u>Prod. Integrada</u>	<u>Control C.</u>	<u>Determinada</u>
11-006-041-00019-001	81162	R	1,50	1,50	-	1,50

**APELLIDOS Y NOMBRE / RAZÓN SOCIAL**      **NIF**      **EXPEDIENTE**  
 PORRAS CUBILES MARIA JOSE      31591703F      2004688

**Resumen de superficies**

<u>GRUPO DE PAGO</u>	<u>SUPERFICIE ( Hectáreas )</u>			<u>IMPORTE ( Euros )</u>			<u>TOTAL</u>
	<u>Declarada</u>	<u>Determinada</u>	<u>Resuelta</u>	<u>FEADER</u>	<u>M.A.A.M.A.</u>	<u>C.A.P.</u>	
28 ALGODÓN	4,07	4,07	4,07	1.139,60	104,42	180,48	1.424,50
							1.424,50

**SUPERFICIE ( Hectáreas )**

<u>REFERENCIA SIGPAC</u>	<u>CULTIVO</u>	<u>SEC_REG</u>	<u>Declarada</u>	<u>Prod. Integrada</u>	<u>Control C.</u>	<u>Determinada</u>
11-020-117-00076-002	81268	R	4,07	4,07	-	4,07

**APELLIDOS Y NOMBRE / RAZÓN SOCIAL**      **NIF**      **EXPEDIENTE**  
 RAMIREZ RAMIREZ RAFAEL      31572032R      2006023

**Resumen de superficies**

GRUPO DE PAGO	SUPERFICIE ( Hectáreas )			IMPORTE ( Euros )			TOTAL
	Declarada	Determinada	Resuelta	FEADER	M.A.A.M.A.	C.A.P.	
28 ALGODÓN	7,17	7,17	7,17	2.007,60	183,95	317,95	2.509,50
							2.509,50

**SUPERFICIE ( Hectáreas )**

REFERENCIA SIGPAC	CULTIVO	SEC_REG	Declarada	Prod. Integrada	Control C.	Determinada
11-020-144-00044-001	81237	R	7,17	7,17	-	7,17

**APELLIDOS Y NOMBRE / RAZÓN SOCIAL**      **NIF**      **EXPEDIENTE**  
 RAMOS GONZALEZ ANTONIO      75863655H      2004342

**Resumen de superficies**

GRUPO DE PAGO	SUPERFICIE ( Hectáreas )			IMPORTE ( Euros )			TOTAL
	Declarada	Determinada	Resuelta	FEADER	M.A.A.M.A.	C.A.P.	
28 ALGODÓN	9,15	9,15	9,15	2.562,00	234,74	405,76	3.202,50
							3.202,50

**SUPERFICIE ( Hectáreas )**

REFERENCIA SIGPAC	CULTIVO	SEC_REG	Declarada	Prod. Integrada	Control C.	Determinada
11-006-039-00179-002	81009	R	2,00	2,00	-	2,00
11-006-039-00180-001	81009	R	3,93	3,93	-	3,93
11-006-039-00188-001	81009	R	1,04	1,04	-	1,04
11-006-090-00082-001	81009	R	2,18	2,18	-	2,18

**APELLIDOS Y NOMBRE / RAZÓN SOCIAL**      **NIF**      **EXPEDIENTE**  
 RAMOS GONZALEZ JUAN ANTONIO      75863654V      2004343

**Resumen de superficies**

GRUPO DE PAGO	SUPERFICIE ( Hectáreas )			IMPORTE ( Euros )			TOTAL
	Declarada	Determinada	Resuelta	FEADER	M.A.A.M.A.	C.A.P.	
28 ALGODÓN	9,31	9,31	9,31	2.606,80	238,85	412,85	3.258,50
							3.258,50

**SUPERFICIE ( Hectáreas )**

REFERENCIA SIGPAC	CULTIVO	SEC_REG	Declarada	Prod. Integrada	Control C.	Determinada
11-006-038-00016-001	81009	R	3,80	3,80	-	3,80
11-006-039-00187-004	81009	R	1,15	1,15	-	1,15
11-006-090-00085-001	81009	R	4,36	4,36	-	4,36

**APELLIDOS Y NOMBRE / RAZÓN SOCIAL**      **NIF**      **EXPEDIENTE**  
 RAMOS MORATO ANTONIO      31598284X      2008030

**Resumen de superficies**

GRUPO DE PAGO	SUPERFICIE ( Hectáreas )			IMPORTE ( Euros )			TOTAL
	Declarada	Determinada	Resuelta	FEADER	M.A.A.M.A.	C.A.P.	
28 ALGODÓN	10,00	10,00	10,00	2.800,00	256,55	443,45	3.500,00
							3.500,00

**SUPERFICIE ( Hectáreas )**

REFERENCIA SIGPAC	CULTIVO	SEC_REG	Declarada	Prod. Integrada	Control C.	Determinada
11-027-026-00035-001	81190	R	0,14	0,14	-	0,14
11-027-026-00035-002	81190	R	9,86	9,86	-	9,86



**APELLIDOS Y NOMBRE / RAZÓN SOCIAL****NIF****EXPEDIENTE**

RAYA BENITEZ ANGUSTIAS

29809427R

2000912

**Resumen de superficies**

GRUPO DE PAGO	SUPERFICIE ( Hectáreas )			IMPORTE ( Euros )			TOTAL
	Declarada	Determinada	Resuelta	FEADER	M.A.A.M.A.	C.A.P.	
28 ALGODÓN	22,97	22,97	22,97	6.431,60	589,30	1.018,60	8.039,50
							8.039,50

**SUPERFICIE ( Hectáreas )**

REFERENCIA SIGPAC	CULTIVO	SEC_REG	Declarada	Prod. Integrada	Control C.	Determinada
11-006-041-00102-006	81162	R	6,19	6,19	-	6,19
11-006-041-00103-002	81162	R	13,03	13,03	-	13,03
11-006-041-00103-005	81162	R	3,75	3,75	-	3,75

**APELLIDOS Y NOMBRE / RAZÓN SOCIAL****NIF****EXPEDIENTE**

RAYA BENITEZ JOSE

29806806W

2000913

**Resumen de superficies**

GRUPO DE PAGO	SUPERFICIE ( Hectáreas )			IMPORTE ( Euros )			TOTAL
	Declarada	Determinada	Resuelta	FEADER	M.A.A.M.A.	C.A.P.	
28 ALGODÓN	10,19	10,19	10,19	2.853,20	261,42	451,88	3.566,50
							3.566,50

**SUPERFICIE ( Hectáreas )**

REFERENCIA SIGPAC	CULTIVO	SEC_REG	Declarada	Prod. Integrada	Control C.	Determinada
11-006-041-00022-004	81190	R	10,19	10,19	-	10,19

**APELLIDOS Y NOMBRE / RAZÓN SOCIAL****NIF****EXPEDIENTE**

REAL CASTELLANO FRANCISCO

31328049W

2008032

**Resumen de superficies**

GRUPO DE PAGO	SUPERFICIE ( Hectáreas )			IMPORTE ( Euros )			TOTAL
	Declarada	Determinada	Resuelta	FEADER	M.A.A.M.A.	C.A.P.	
28 ALGODÓN	7,02	7,02	7,02	1.965,60	180,10	311,30	2.457,00
							2.457,00

**SUPERFICIE ( Hectáreas )**

REFERENCIA SIGPAC	CULTIVO	SEC_REG	Declarada	Prod. Integrada	Control C.	Determinada
11-030-015-00008-002	81190	R	3,32	3,32	-	3,32
11-030-015-00011-001	81190	R	3,70	3,70	-	3,70

**APELLIDOS Y NOMBRE / RAZÓN SOCIAL****NIF****EXPEDIENTE**

RODRIGUEZ BUZON JOSE ANGEL

31578811H

2008249

**Resumen de superficies**

GRUPO DE PAGO	SUPERFICIE ( Hectáreas )			IMPORTE ( Euros )			TOTAL
	Declarada	Determinada	Resuelta	FEADER	M.A.A.M.A.	C.A.P.	
28 ALGODÓN	7,40	7,40	7,40	2.072,00	189,85	328,15	2.590,00
							2.590,00

**SUPERFICIE ( Hectáreas )**

REFERENCIA SIGPAC	CULTIVO	SEC_REG	Declarada	Prod. Integrada	Control C.	Determinada
11-010-003-00012-002	81361	R	7,40	7,40	-	7,40

**APELLIDOS Y NOMBRE / RAZÓN SOCIAL****NIF****EXPEDIENTE**

RODRIGUEZ CARRERA, SL

B11621323

2008250

**Resumen de superficies**

GRUPO DE PAGO	SUPERFICIE ( Hectáreas )			IMPORTE ( Euros )			TOTAL
	Declarada	Determinada	Resuelta	FEADER	M.A.A.M.A.	C.A.P.	
28 ALGODÓN	8,43	8,43	8,43	2.360,40	216,27	373,83	2.950,50
							2.950,50

**SUPERFICIE ( Hectáreas )**

REFERENCIA SIGPAC	CULTIVO	SEC_REG	Declarada	Prod. Integrada	Control C.	Determinada
11-010-003-00009-002	81361	R	8,43	8,43	-	8,43

**APELLIDOS Y NOMBRE / RAZÓN SOCIAL**      **NIF**      **EXPEDIENTE**  
 RODRIGUEZ DELGADO, CB      E1168591      2008251

**Resumen de superficies**

<u>GRUPO DE PAGO</u>	<u>SUPERFICIE ( Hectáreas )</u>			<u>IMPORTE ( Euros )</u>			<u>TOTAL</u>
	<u>Declarada</u>	<u>Determinada</u>	<u>Resuelta</u>	<u>FEADER</u>	<u>M.A.A.M.A.</u>	<u>C.A.P.</u>	
28 ALGODÓN	6,08	6,08	6,08	1.702,40	155,98	269,62	2.128,00
							2.128,00

**SUPERFICIE ( Hectáreas )**

<u>REFERENCIA SIGPAC</u>	<u>CULTIVO</u>	<u>SEC_REG</u>	<u>Declarada</u>	<u>Prod. Integrada</u>	<u>Control C.</u>	<u>Determinada</u>
11-010-003-00005-001	81361	R	4,86	4,86	-	4,86
11-010-003-00005-002	81361	R	1,22	1,22	-	1,22

**APELLIDOS Y NOMBRE / RAZÓN SOCIAL**      **NIF**      **EXPEDIENTE**  
 RODRIGUEZ DIAZ JOSE MANUEL      74933143V      2006548

**Resumen de superficies**

<u>GRUPO DE PAGO</u>	<u>SUPERFICIE ( Hectáreas )</u>			<u>IMPORTE ( Euros )</u>			<u>TOTAL</u>
	<u>Declarada</u>	<u>Determinada</u>	<u>Resuelta</u>	<u>FEADER</u>	<u>M.A.A.M.A.</u>	<u>C.A.P.</u>	
28 ALGODÓN	2,59	2,59	2,59	725,20	66,45	114,85	906,50
							906,50

**SUPERFICIE ( Hectáreas )**

<u>REFERENCIA SIGPAC</u>	<u>CULTIVO</u>	<u>SEC_REG</u>	<u>Declarada</u>	<u>Prod. Integrada</u>	<u>Control C.</u>	<u>Determinada</u>
11-041-037-00043-001	81190	R	2,59	2,59	-	2,59

**APELLIDOS Y NOMBRE / RAZÓN SOCIAL**      **NIF**      **EXPEDIENTE**  
 RODRIGUEZ GALLARDO JUAN      31579945W      2000657

**Resumen de superficies**

<u>GRUPO DE PAGO</u>	<u>SUPERFICIE ( Hectáreas )</u>			<u>IMPORTE ( Euros )</u>			<u>TOTAL</u>
	<u>Declarada</u>	<u>Determinada</u>	<u>Resuelta</u>	<u>FEADER</u>	<u>M.A.A.M.A.</u>	<u>C.A.P.</u>	
28 ALGODÓN	3,28	3,28	3,28	918,40	84,15	145,45	1.148,00
							1.148,00

**SUPERFICIE ( Hectáreas )**

<u>REFERENCIA SIGPAC</u>	<u>CULTIVO</u>	<u>SEC_REG</u>	<u>Declarada</u>	<u>Prod. Integrada</u>	<u>Control C.</u>	<u>Determinada</u>
11-041-037-00013-001	81190	S	0,35	0,35	-	0,35
11-041-037-00042-003	81190	R	2,93	2,93	-	2,93

**APELLIDOS Y NOMBRE / RAZÓN SOCIAL**      **NIF**      **EXPEDIENTE**  
 RODRIGUEZ MACIAS MANUEL      31291696N      2000567

**Resumen de superficies**

<u>GRUPO DE PAGO</u>	<u>SUPERFICIE ( Hectáreas )</u>			<u>IMPORTE ( Euros )</u>			<u>TOTAL</u>
	<u>Declarada</u>	<u>Determinada</u>	<u>Resuelta</u>	<u>FEADER</u>	<u>M.A.A.M.A.</u>	<u>C.A.P.</u>	
28 ALGODÓN	10,40	10,40	10,40	2.912,00	266,81	461,19	3.640,00
							3.640,00

**SUPERFICIE ( Hectáreas )**

<u>REFERENCIA SIGPAC</u>	<u>CULTIVO</u>	<u>SEC_REG</u>	<u>Declarada</u>	<u>Prod. Integrada</u>	<u>Control C.</u>	<u>Determinada</u>
11-027-002-00006-003	81018	S	5,05	5,05	-	5,05
11-027-002-00007-001	81018	S	0,85	0,85	-	0,85
11-030-004-00045-001	81018	R	4,50	4,50	-	4,50



**APELLIDOS Y NOMBRE / RAZÓN SOCIAL**

RODRIGUEZ MACIAS RAFAEL

**NIF**

31295225E

**EXPEDIENTE**

2003049

**Resumen de superficies**

<u>GRUPO DE PAGO</u>	<u>SUPERFICIE ( Hectáreas )</u>			<u>IMPORTE ( Euros )</u>			<u>TOTAL</u>
	<u>Declarada</u>	<u>Determinada</u>	<u>Resuelta</u>	<u>FEADER</u>	<u>M.A.A.M.A.</u>	<u>C.A.P.</u>	
28 ALGODÓN	9,74	9,74	9,74	2.727,20	249,88	431,92	3.409,00
							3.409,00

**SUPERFICIE ( Hectáreas )**

<u>REFERENCIA SIGPAC</u>	<u>CULTIVO</u>	<u>SEC_REG</u>	<u>Declarada</u>	<u>Prod. Integrada</u>	<u>Control C.</u>	<u>Determinada</u>
11-030-003-00030-001	81190	R	1,58	1,58	-	1,58
11-030-003-00031-001	81190	R	0,20	0,20	-	0,20
11-030-003-00031-002	81190	R	1,19	1,19	-	1,19
11-030-003-00031-003	81190	R	2,42	2,42	-	2,42
11-030-016-00097-001	81190	S	4,35	4,35	-	4,35

**APELLIDOS Y NOMBRE / RAZÓN SOCIAL**

ROMERO LOPEZ JUAN MIGUEL

**NIF**

75319067R

**EXPEDIENTE**

2008362

**Resumen de superficies**

<u>GRUPO DE PAGO</u>	<u>SUPERFICIE ( Hectáreas )</u>			<u>IMPORTE ( Euros )</u>			<u>TOTAL</u>
	<u>Declarada</u>	<u>Determinada</u>	<u>Resuelta</u>	<u>FEADER</u>	<u>M.A.A.M.A.</u>	<u>C.A.P.</u>	
28 ALGODÓN	2,10	2,10	2,10	588,00	53,88	93,12	735,00
							735,00

**SUPERFICIE ( Hectáreas )**

<u>REFERENCIA SIGPAC</u>	<u>CULTIVO</u>	<u>SEC_REG</u>	<u>Declarada</u>	<u>Prod. Integrada</u>	<u>Control C.</u>	<u>Determinada</u>
11-020-114-00388-002	81268	R	2,10	2,10	-	2,10

**APELLIDOS Y NOMBRE / RAZÓN SOCIAL**

ROMERO MULERO JUAN

**NIF**

31604340V

**EXPEDIENTE**

2004140

**Resumen de superficies**

<u>GRUPO DE PAGO</u>	<u>SUPERFICIE ( Hectáreas )</u>			<u>IMPORTE ( Euros )</u>			<u>TOTAL</u>
	<u>Declarada</u>	<u>Determinada</u>	<u>Resuelta</u>	<u>FEADER</u>	<u>M.A.A.M.A.</u>	<u>C.A.P.</u>	
28 ALGODÓN	8,64	8,64	8,64	2.419,20	221,66	383,14	3.024,00
							3.024,00

**SUPERFICIE ( Hectáreas )**

<u>REFERENCIA SIGPAC</u>	<u>CULTIVO</u>	<u>SEC_REG</u>	<u>Declarada</u>	<u>Prod. Integrada</u>	<u>Control C.</u>	<u>Determinada</u>
11-006-093-00007-002	81268	R	4,15	4,15	-	4,15
11-006-093-00009-001	81168	R	4,49	4,49	-	4,49

**APELLIDOS Y NOMBRE / RAZÓN SOCIAL**

RUIZ CARMONA JUAN

**NIF**

31563660R

**EXPEDIENTE**

2006036

**Resumen de superficies**

<u>GRUPO DE PAGO</u>	<u>SUPERFICIE ( Hectáreas )</u>			<u>IMPORTE ( Euros )</u>			<u>TOTAL</u>
	<u>Declarada</u>	<u>Determinada</u>	<u>Resuelta</u>	<u>FEADER</u>	<u>M.A.A.M.A.</u>	<u>C.A.P.</u>	
28 ALGODÓN	9,06	9,06	9,06	2.536,80	232,43	401,77	3.171,00
							3.171,00

**SUPERFICIE ( Hectáreas )**

<u>REFERENCIA SIGPAC</u>	<u>CULTIVO</u>	<u>SEC_REG</u>	<u>Declarada</u>	<u>Prod. Integrada</u>	<u>Control C.</u>	<u>Determinada</u>
11-020-115-00046-003	81268	R	6,94	6,94	-	6,94
11-020-116-00034-001	81268	R	2,12	2,12	-	2,12



**APELLIDOS Y NOMBRE / RAZÓN SOCIAL**      **NIF**      **EXPEDIENTE**  
 RUIZ ELENA MIGUEL      31557659A      2000601

**Resumen de superficies**

GRUPO DE PAGO	SUPERFICIE ( Hectáreas )			IMPORTE ( Euros )			TOTAL
	Declarada	Determinada	Resuelta	FEADER	M.A.A.M.A.	C.A.P.	
28 ALGODÓN	6,11	6,11	6,11	1.710,80	156,75	270,95	2.138,50
							2.138,50

**SUPERFICIE ( Hectáreas )**

REFERENCIA SIGPAC	CULTIVO	SEC_REG	Declarada	Prod. Integrada	Control C.	Determinada
11-006-039-00172-001	81162	R	0,91	0,91	-	0,91
11-006-039-00172-002	81162	R	5,20	5,20	-	5,20

**APELLIDOS Y NOMBRE / RAZÓN SOCIAL**      **NIF**      **EXPEDIENTE**  
 RUIZ GONZALEZ JULIA      31572064X      2006038

**Resumen de superficies**

GRUPO DE PAGO	SUPERFICIE ( Hectáreas )			IMPORTE ( Euros )			TOTAL
	Declarada	Determinada	Resuelta	FEADER	M.A.A.M.A.	C.A.P.	
28 ALGODÓN	6,50	6,50	6,50	1.820,00	166,76	288,24	2.275,00
							2.275,00

**SUPERFICIE ( Hectáreas )**

REFERENCIA SIGPAC	CULTIVO	SEC_REG	Declarada	Prod. Integrada	Control C.	Determinada
11-020-022-00007-001	81268	R	6,50	6,50	-	6,50

**APELLIDOS Y NOMBRE / RAZÓN SOCIAL**      **NIF**      **EXPEDIENTE**  
 RUIZ JIMENEZ ANTONIO JESUS      79251404M      2004185

**Resumen de superficies**

GRUPO DE PAGO	SUPERFICIE ( Hectáreas )			IMPORTE ( Euros )			TOTAL
	Declarada	Determinada	Resuelta	FEADER	M.A.A.M.A.	C.A.P.	
28 ALGODÓN	9,98	9,98	9,98	2.794,40	256,04	442,56	3.493,00
							3.493,00

**SUPERFICIE ( Hectáreas )**

REFERENCIA SIGPAC	CULTIVO	SEC_REG	Declarada	Prod. Integrada	Control C.	Determinada
11-006-043-00001-008	81268	R	1,40	1,40	-	1,40
11-006-043-00001-009	81268	R	8,58	8,58	-	8,58

**APELLIDOS Y NOMBRE / RAZÓN SOCIAL**      **NIF**      **EXPEDIENTE**  
 RUIZ SANCHEZ MANUEL      31465178M      2006040

**Resumen de superficies**

GRUPO DE PAGO	SUPERFICIE ( Hectáreas )			IMPORTE ( Euros )			TOTAL
	Declarada	Determinada	Resuelta	FEADER	M.A.A.M.A.	C.A.P.	
28 ALGODÓN	8,27	8,27	8,27	2.315,60	212,17	366,73	2.894,50
							2.894,50

**SUPERFICIE ( Hectáreas )**

REFERENCIA SIGPAC	CULTIVO	SEC_REG	Declarada	Prod. Integrada	Control C.	Determinada
11-020-135-00176-004	81296	R	3,77	3,77	-	3,77
11-020-135-00361-001	81296	R	2,79	2,79	-	2,79
11-020-135-00362-002	81296	R	1,56	1,56	-	1,56
11-020-135-00497-001	81296	R	0,15	0,15	-	0,15





**APELLIDOS Y NOMBRE / RAZÓN SOCIAL**      **NIF**      **EXPEDIENTE**  
 RUIZ-MATEOS FERNANDEZ PABLO JESUS      52312892J      2007845

**Resumen de superficies**

<u>GRUPO DE PAGO</u>	<u>SUPERFICIE ( Hectáreas )</u>			<u>IMPORTE ( Euros )</u>			<u>TOTAL</u>
	<u>Declarada</u>	<u>Determinada</u>	<u>Resuelta</u>	<u>FEADER</u>	<u>M.A.A.M.A.</u>	<u>C.A.P.</u>	
28 ALGODÓN	10,45	10,45	10,45	2.926,00	268,09	463,41	3.657,50
							3.657,50

**SUPERFICIE ( Hectáreas )**

<u>REFERENCIA SIGPAC</u>	<u>CULTIVO</u>	<u>SEC_REG</u>	<u>Declarada</u>	<u>Prod. Integrada</u>	<u>Control C.</u>	<u>Determinada</u>
11-027-015-00004-002	81190	R	0,30	0,30	-	0,30
11-027-015-00004-003	81190	R	10,15	10,15	-	10,15

**APELLIDOS Y NOMBRE / RAZÓN SOCIAL**      **NIF**      **EXPEDIENTE**  
 SANCHEZ CABALLERO EMILIA      75820052T      2006042

**Resumen de superficies**

<u>GRUPO DE PAGO</u>	<u>SUPERFICIE ( Hectáreas )</u>			<u>IMPORTE ( Euros )</u>			<u>TOTAL</u>
	<u>Declarada</u>	<u>Determinada</u>	<u>Resuelta</u>	<u>FEADER</u>	<u>M.A.A.M.A.</u>	<u>C.A.P.</u>	
28 ALGODÓN	1,52	1,52	1,52	425,60	39,00	67,40	532,00
							532,00

**SUPERFICIE ( Hectáreas )**

<u>REFERENCIA SIGPAC</u>	<u>CULTIVO</u>	<u>SEC_REG</u>	<u>Declarada</u>	<u>Prod. Integrada</u>	<u>Control C.</u>	<u>Determinada</u>
11-006-093-00012-001	81361	R	1,52	1,52	-	1,52

**APELLIDOS Y NOMBRE / RAZÓN SOCIAL**      **NIF**      **EXPEDIENTE**  
 SANCHEZ PEÑA EUGENIO      31304062G      2004899

**Resumen de superficies**

<u>GRUPO DE PAGO</u>	<u>SUPERFICIE ( Hectáreas )</u>			<u>IMPORTE ( Euros )</u>			<u>TOTAL</u>
	<u>Declarada</u>	<u>Determinada</u>	<u>Resuelta</u>	<u>FEADER</u>	<u>M.A.A.M.A.</u>	<u>C.A.P.</u>	
28 ALGODÓN	11,28	11,28	11,28	3.158,40	289,39	500,21	3.948,00
							3.948,00

**SUPERFICIE ( Hectáreas )**

<u>REFERENCIA SIGPAC</u>	<u>CULTIVO</u>	<u>SEC_REG</u>	<u>Declarada</u>	<u>Prod. Integrada</u>	<u>Control C.</u>	<u>Determinada</u>
11-030-013-00084-001	81190	R	0,09	0,09	-	0,09
11-030-013-00084-002	81190	R	0,07	0,07	-	0,07
11-030-013-00084-003	81190	R	1,39	1,39	-	1,39
11-030-013-00085-001	81190	R	9,73	9,73	-	9,73

**APELLIDOS Y NOMBRE / RAZÓN SOCIAL**      **NIF**      **EXPEDIENTE**  
 SANCHEZ VERA FERNANDO      31478462H      2008364

**Resumen de superficies**

<u>GRUPO DE PAGO</u>	<u>SUPERFICIE ( Hectáreas )</u>			<u>IMPORTE ( Euros )</u>			<u>TOTAL</u>
	<u>Declarada</u>	<u>Determinada</u>	<u>Resuelta</u>	<u>FEADER</u>	<u>M.A.A.M.A.</u>	<u>C.A.P.</u>	
28 ALGODÓN	2,32	2,32	2,32	649,60	59,52	102,88	812,00
							812,00

**SUPERFICIE ( Hectáreas )**

<u>REFERENCIA SIGPAC</u>	<u>CULTIVO</u>	<u>SEC_REG</u>	<u>Declarada</u>	<u>Prod. Integrada</u>	<u>Control C.</u>	<u>Determinada</u>
11-020-114-00378-002	81268	R	2,32	2,32	-	2,32



**APELLIDOS Y NOMBRE / RAZÓN SOCIAL**      **NIF**      **EXPEDIENTE**  
 SANCHEZ VILLALBA JOSE MARIA      31603541T      2004278

**Resumen de superficies**

<u>GRUPO DE PAGO</u>	<u>SUPERFICIE ( Hectáreas )</u>			<u>IMPORTE ( Euros )</u>			<u>TOTAL</u>
	<u>Declarada</u>	<u>Determinada</u>	<u>Resuelta</u>	<u>FEADER</u>	<u>M.A.A.M.A.</u>	<u>C.A.P.</u>	
28 ALGODÓN	7,81	7,81	7,81	2.186,80	200,37	346,33	2.733,50
							2.733,50

**SUPERFICIE ( Hectáreas )**

<u>REFERENCIA SIGPAC</u>	<u>CULTIVO</u>	<u>SEC_REG</u>	<u>Declarada</u>	<u>Prod. Integrada</u>	<u>Control C.</u>	<u>Determinada</u>
11-006-041-00048-001	81151	R	2,45	2,45	-	2,45
11-006-041-00048-003	81151	R	5,36	5,36	-	5,36

**APELLIDOS Y NOMBRE / RAZÓN SOCIAL**      **NIF**      **EXPEDIENTE**  
 SANTAMARIA CURTIDO FRANCISCO      31321873J      2008055

**Resumen de superficies**

<u>GRUPO DE PAGO</u>	<u>SUPERFICIE ( Hectáreas )</u>			<u>IMPORTE ( Euros )</u>			<u>TOTAL</u>
	<u>Declarada</u>	<u>Determinada</u>	<u>Resuelta</u>	<u>FEADER</u>	<u>M.A.A.M.A.</u>	<u>C.A.P.</u>	
28 ALGODÓN	7,14	7,14	7,14	1.999,20	183,18	316,62	2.499,00
							2.499,00

**SUPERFICIE ( Hectáreas )**

<u>REFERENCIA SIGPAC</u>	<u>CULTIVO</u>	<u>SEC_REG</u>	<u>Declarada</u>	<u>Prod. Integrada</u>	<u>Control C.</u>	<u>Determinada</u>
11-030-003-00043-003	81314	R	7,14	7,14	-	7,14

**APELLIDOS Y NOMBRE / RAZÓN SOCIAL**      **NIF**      **EXPEDIENTE**  
 SANZ DE ANDINO SURGA MARIA      28347828Y      2002326

**Resumen de superficies**

<u>GRUPO DE PAGO</u>	<u>SUPERFICIE ( Hectáreas )</u>			<u>IMPORTE ( Euros )</u>			<u>TOTAL</u>
	<u>Declarada</u>	<u>Determinada</u>	<u>Resuelta</u>	<u>FEADER</u>	<u>M.A.A.M.A.</u>	<u>C.A.P.</u>	
28 ALGODÓN	11,66	11,66	11,66	3.264,80	299,14	517,06	4.081,00
							4.081,00

**SUPERFICIE ( Hectáreas )**

<u>REFERENCIA SIGPAC</u>	<u>CULTIVO</u>	<u>SEC_REG</u>	<u>Declarada</u>	<u>Prod. Integrada</u>	<u>Control C.</u>	<u>Determinada</u>
41-020-031-00063-001	81319	R	11,30	11,30	-	11,30
41-020-031-00063-005	81319	R	0,36	0,36	-	0,36

**APELLIDOS Y NOMBRE / RAZÓN SOCIAL**      **NIF**      **EXPEDIENTE**  
 SDAD.COOP.AGRICULTORES DEL SUR      F11616059      2004903

**Resumen de superficies**

<u>GRUPO DE PAGO</u>	<u>SUPERFICIE ( Hectáreas )</u>			<u>IMPORTE ( Euros )</u>			<u>TOTAL</u>
	<u>Declarada</u>	<u>Determinada</u>	<u>Resuelta</u>	<u>FEADER</u>	<u>M.A.A.M.A.</u>	<u>C.A.P.</u>	
28 ALGODÓN	38,49	38,49	38,49	10.777,20	987,46	1.706,84	13.471,50
							13.471,50

**SUPERFICIE ( Hectáreas )**

<u>REFERENCIA SIGPAC</u>	<u>CULTIVO</u>	<u>SEC_REG</u>	<u>Declarada</u>	<u>Prod. Integrada</u>	<u>Control C.</u>	<u>Determinada</u>
11-032-009-00009-003	81190	R	6,20	6,20	-	6,20
11-032-009-00009-004	81190	R	16,00	16,00	-	16,00
11-032-009-00022-001	81190	R	16,29	16,29	-	16,29



**APELLIDOS Y NOMBRE / RAZÓN SOCIAL**      **NIF**      **EXPEDIENTE**

SILVA RUIZ AGUSTIN      31423218C      2004186

**Resumen de superficies**

<u>GRUPO DE PAGO</u>	<u>SUPERFICIE ( Hectáreas )</u>			<u>IMPORTE ( Euros )</u>			<u>TOTAL</u>
	<u>Declarada</u>	<u>Determinada</u>	<u>Resuelta</u>	<u>FEADER</u>	<u>M.A.A.M.A.</u>	<u>C.A.P.</u>	
28 ALGODÓN	4,50	4,50	4,50	1.260,00	115,45	199,55	1.575,00
							1.575,00

**SUPERFICIE ( Hectáreas )**

<u>REFERENCIA SIGPAC</u>	<u>CULTIVO</u>	<u>SEC_REG</u>	<u>Declarada</u>	<u>Prod. Integrada</u>	<u>Control C.</u>	<u>Determinada</u>
11-006-041-00012-003	81009	R	3,63	3,63	-	3,63
11-006-092-00016-005	81009	R	0,87	0,87	-	0,87

**APELLIDOS Y NOMBRE / RAZÓN SOCIAL**      **NIF**      **EXPEDIENTE**

TELLEZ LORA DOLORES      31594612H      2004164

**Resumen de superficies**

<u>GRUPO DE PAGO</u>	<u>SUPERFICIE ( Hectáreas )</u>			<u>IMPORTE ( Euros )</u>			<u>TOTAL</u>
	<u>Declarada</u>	<u>Determinada</u>	<u>Resuelta</u>	<u>FEADER</u>	<u>M.A.A.M.A.</u>	<u>C.A.P.</u>	
28 ALGODÓN	9,36	9,36	9,36	2.620,80	240,13	415,07	3.276,00
							3.276,00

**SUPERFICIE ( Hectáreas )**

<u>REFERENCIA SIGPAC</u>	<u>CULTIVO</u>	<u>SEC_REG</u>	<u>Declarada</u>	<u>Prod. Integrada</u>	<u>Control C.</u>	<u>Determinada</u>
11-006-041-00045-004	81151	R	6,13	6,13	-	6,13
11-006-041-00045-005	81151	R	3,23	3,23	-	3,23

**APELLIDOS Y NOMBRE / RAZÓN SOCIAL**      **NIF**      **EXPEDIENTE**

TELLEZ LORA FELIX      31585284M      2006116

**Resumen de superficies**

<u>GRUPO DE PAGO</u>	<u>SUPERFICIE ( Hectáreas )</u>			<u>IMPORTE ( Euros )</u>			<u>TOTAL</u>
	<u>Declarada</u>	<u>Determinada</u>	<u>Resuelta</u>	<u>FEADER</u>	<u>M.A.A.M.A.</u>	<u>C.A.P.</u>	
28 ALGODÓN	6,93	6,93	6,93	1.940,40	177,79	307,31	2.425,50
							2.425,50

**SUPERFICIE ( Hectáreas )**

<u>REFERENCIA SIGPAC</u>	<u>CULTIVO</u>	<u>SEC_REG</u>	<u>Declarada</u>	<u>Prod. Integrada</u>	<u>Control C.</u>	<u>Determinada</u>
11-006-039-00013-001	81361	R	1,88	1,88	-	1,88
11-006-039-00022-001	81361	R	5,05	5,05	-	5,05

**APELLIDOS Y NOMBRE / RAZÓN SOCIAL**      **NIF**      **EXPEDIENTE**

TORAÑO GONZALEZ RAMON      75782622Z      2008062

**Resumen de superficies**

<u>GRUPO DE PAGO</u>	<u>SUPERFICIE ( Hectáreas )</u>			<u>IMPORTE ( Euros )</u>			<u>TOTAL</u>
	<u>Declarada</u>	<u>Determinada</u>	<u>Resuelta</u>	<u>FEADER</u>	<u>M.A.A.M.A.</u>	<u>C.A.P.</u>	
28 ALGODÓN	1,20	1,20	1,20	336,00	30,79	53,21	420,00
							420,00

**SUPERFICIE ( Hectáreas )**

<u>REFERENCIA SIGPAC</u>	<u>CULTIVO</u>	<u>SEC_REG</u>	<u>Declarada</u>	<u>Prod. Integrada</u>	<u>Control C.</u>	<u>Determinada</u>
11-030-005-00006-003	81190	R	1,20	1,20	-	1,20



**APELLIDOS Y NOMBRE / RAZÓN SOCIAL**

TORIUS S.L.

**NIF**

B91088831

**EXPEDIENTE**

2002328

**Resumen de superficies**

GRUPO DE PAGO	SUPERFICIE ( Hectáreas )			IMPORTE ( Euros )			TOTAL
	Declarada	Determinada	Resuelta	FEADER	M.A.A.M.A.	C.A.P.	
28 ALGODÓN	14,07	14,07	14,07	3.939,60	360,97	623,93	4.924,50
							4.924,50

**SUPERFICIE ( Hectáreas )**

REFERENCIA SIGPAC	CULTIVO	SEC_REG	Declarada	Prod. Integrada	Control C.	Determinada
41-081-020-00006-002	81268	R	2,73	2,73	-	2,73
41-081-020-00007-001	81268	R	7,30	7,30	-	7,30
41-081-020-00010-002	81268	R	4,04	4,04	-	4,04

**APELLIDOS Y NOMBRE / RAZÓN SOCIAL**

TRES PICOS S.C.

**NIF**

J91090308

**EXPEDIENTE**

2002329

**Resumen de superficies**

GRUPO DE PAGO	SUPERFICIE ( Hectáreas )			IMPORTE ( Euros )			TOTAL
	Declarada	Determinada	Resuelta	FEADER	M.A.A.M.A.	C.A.P.	
28 ALGODÓN	8,47	8,47	8,47	2.371,60	217,30	375,60	2.964,50
							2.964,50

**SUPERFICIE ( Hectáreas )**

REFERENCIA SIGPAC	CULTIVO	SEC_REG	Declarada	Prod. Integrada	Control C.	Determinada
11-041-036-00031-003	81190	R	8,47	8,47	-	8,47

**APELLIDOS Y NOMBRE / RAZÓN SOCIAL**

UNADAC SCA

**NIF**

F11701174

**EXPEDIENTE**

2007850

**Resumen de superficies**

GRUPO DE PAGO	SUPERFICIE ( Hectáreas )			IMPORTE ( Euros )			TOTAL
	Declarada	Determinada	Resuelta	FEADER	M.A.A.M.A.	C.A.P.	
28 ALGODÓN	4,37	4,37	4,37	1.223,60	112,11	193,79	1.529,50
							1.529,50

**SUPERFICIE ( Hectáreas )**

REFERENCIA SIGPAC	CULTIVO	SEC_REG	Declarada	Prod. Integrada	Control C.	Determinada
11-020-115-00042-006	81361	S	4,37	4,37	-	4,37

**APELLIDOS Y NOMBRE / RAZÓN SOCIAL**

VALLE GARRIDO JOSEFA

**NIF**

75858256R

**EXPEDIENTE**

2004702

**Resumen de superficies**

GRUPO DE PAGO	SUPERFICIE ( Hectáreas )			IMPORTE ( Euros )			TOTAL
	Declarada	Determinada	Resuelta	FEADER	M.A.A.M.A.	C.A.P.	
28 ALGODÓN	5,00	5,00	5,00	1.400,00	128,28	221,72	1.750,00
							1.750,00

**SUPERFICIE ( Hectáreas )**

REFERENCIA SIGPAC	CULTIVO	SEC_REG	Declarada	Prod. Integrada	Control C.	Determinada
11-020-115-00040-002	81361	R	5,00	5,00	-	5,00

**APELLIDOS Y NOMBRE / RAZÓN SOCIAL**

VAZQUEZ PRIETO SERAFINA

**NIF**

31533398F

**EXPEDIENTE**

2007851

**Resumen de superficies**

GRUPO DE PAGO	SUPERFICIE ( Hectáreas )			IMPORTE ( Euros )			TOTAL
	Declarada	Determinada	Resuelta	FEADER	M.A.A.M.A.	C.A.P.	
28 ALGODÓN	12,63	12,63	12,63	3.536,40	324,02	560,08	4.420,50
							4.420,50

**SUPERFICIE ( Hectáreas )**

REFERENCIA SIGPAC	CULTIVO	SEC_REG	Declarada	Prod. Integrada	Control C.	Determinada
11-020-025-00008-002	81268	S	12,63	12,63	-	12,63

**APELLIDOS Y NOMBRE / RAZÓN SOCIAL**      **NIF**      **EXPEDIENTE**  
 VEGA JIMENEZ MANUEL      31564582A      2001555

**Resumen de superficies**

GRUPO DE PAGO	SUPERFICIE ( Hectáreas )			IMPORTE ( Euros )			TOTAL
	Declarada	Determinada	Resuelta	FEADER	M.A.A.M.A.	C.A.P.	
28 ALGODÓN	4,80	4,80	4,80	1.344,00	123,14	212,86	1.680,00
							1.680,00

**SUPERFICIE ( Hectáreas )**

REFERENCIA SIGPAC	CULTIVO	SEC_REG	Declarada	Prod. Integrada	Control C.	Determinada
11-020-135-00079-001	81268	R	4,80	4,80	-	4,80

**APELLIDOS Y NOMBRE / RAZÓN SOCIAL**      **NIF**      **EXPEDIENTE**  
 VEGA MORALES JOSE ANTONIO      31620719C      2002883

**Resumen de superficies**

GRUPO DE PAGO	SUPERFICIE ( Hectáreas )			IMPORTE ( Euros )			TOTAL
	Declarada	Determinada	Resuelta	FEADER	M.A.A.M.A.	C.A.P.	
28 ALGODÓN	2,50	2,50	2,50	700,00	64,14	110,86	875,00
							875,00

**SUPERFICIE ( Hectáreas )**

REFERENCIA SIGPAC	CULTIVO	SEC_REG	Declarada	Prod. Integrada	Control C.	Determinada
11-020-114-00105-001	81018	R	2,50	2,50	-	2,50

**APELLIDOS Y NOMBRE / RAZÓN SOCIAL**      **NIF**      **EXPEDIENTE**  
 VEGA MORALES JUAN CARLOS      31670567G      2002884

**Resumen de superficies**

GRUPO DE PAGO	SUPERFICIE ( Hectáreas )			IMPORTE ( Euros )			TOTAL
	Declarada	Determinada	Resuelta	FEADER	M.A.A.M.A.	C.A.P.	
28 ALGODÓN	2,50	2,50	2,50	700,00	64,14	110,86	875,00
							875,00

**SUPERFICIE ( Hectáreas )**

REFERENCIA SIGPAC	CULTIVO	SEC_REG	Declarada	Prod. Integrada	Control C.	Determinada
11-020-114-00105-001	81018	R	2,50	2,50	-	2,50

**APELLIDOS Y NOMBRE / RAZÓN SOCIAL**      **NIF**      **EXPEDIENTE**  
 VENEGAS PERDIGONES AGUSTIN      31517860V      2005034

**Resumen de superficies**

GRUPO DE PAGO	SUPERFICIE ( Hectáreas )			IMPORTE ( Euros )			TOTAL
	Declarada	Determinada	Resuelta	FEADER	M.A.A.M.A.	C.A.P.	
28 ALGODÓN	9,33	9,33	9,33	2.612,40	239,36	413,74	3.265,50
							3.265,50

**SUPERFICIE ( Hectáreas )**

REFERENCIA SIGPAC	CULTIVO	SEC_REG	Declarada	Prod. Integrada	Control C.	Determinada
11-006-045-00005-001	81361	R	5,10	5,10	-	5,10
11-006-045-00005-003	81361	R	0,51	0,51	-	0,51
11-006-045-00036-001	81361	R	0,32	0,32	-	0,32
11-020-025-00027-002	81361	R	3,40	3,40	-	3,40

**APELLIDOS Y NOMBRE / RAZÓN SOCIAL**      **NIF**      **EXPEDIENTE**  
 VERANO BENITEZ JUAN MANUEL      75786857V      2008065

**Resumen de superficies**

GRUPO DE PAGO	SUPERFICIE ( Hectáreas )			IMPORTE ( Euros )			TOTAL
	Declarada	Determinada	Resuelta	FEADER	M.A.A.M.A.	C.A.P.	
28 ALGODÓN	10,00	10,00	10,00	2.800,00	256,55	443,45	3.500,00
							3.500,00

**SUPERFICIE ( Hectáreas )**

REFERENCIA SIGPAC	CULTIVO	SEC_REG	Declarada	Prod. Integrada	Control C.	Determinada
11-027-026-00039-002	81190	R	10,00	10,00	-	10,00

**APELLIDOS Y NOMBRE / RAZÓN SOCIAL**

VILLAJUANA DE ROTA S.L.

**NIF**

B11810017

**EXPEDIENTE**

2000843

**Resumen de superficies**

<u>GRUPO DE PAGO</u>	<u>SUPERFICIE ( Hectáreas )</u>			<u>IMPORTE ( Euros )</u>			<u>TOTAL</u>
	<u>Declarada</u>	<u>Determinada</u>	<u>Resuelta</u>	<u>FEADER</u>	<u>M.A.A.M.A.</u>	<u>C.A.P.</u>	
28 ALGODÓN	24,21	24,21	24,21	6.778,80	621,11	1.073,59	8.473,50
							8.473,50

**SUPERFICIE ( Hectáreas )**

<u>REFERENCIA SIGPAC</u>	<u>CULTIVO</u>	<u>SEC_REG</u>	<u>Declarada</u>	<u>Prod. Integrada</u>	<u>Control C.</u>	<u>Determinada</u>
11-030-011-00003-001	81190	S	3,64	3,64	-	3,64
11-030-013-00020-001	81190	R	14,33	14,33	-	14,33
11-030-013-00024-001	81190	R	6,24	6,24	-	6,24

**APELLIDOS Y NOMBRE / RAZÓN SOCIAL**

ZARZUELA ENRIQUEZ FERNANDO

**NIF**

31502430C

**EXPEDIENTE**

2008376

**Resumen de superficies**

<u>GRUPO DE PAGO</u>	<u>SUPERFICIE ( Hectáreas )</u>			<u>IMPORTE ( Euros )</u>			<u>TOTAL</u>
	<u>Declarada</u>	<u>Determinada</u>	<u>Resuelta</u>	<u>FEADER</u>	<u>M.A.A.M.A.</u>	<u>C.A.P.</u>	
28 ALGODÓN	6,51	6,51	6,51	1.822,80	167,01	288,69	2.278,50
							2.278,50

**SUPERFICIE ( Hectáreas )**

<u>REFERENCIA SIGPAC</u>	<u>CULTIVO</u>	<u>SEC_REG</u>	<u>Declarada</u>	<u>Prod. Integrada</u>	<u>Control C.</u>	<u>Determinada</u>
11-010-004-00007-002	81190	R	4,71	4,71	-	4,71
11-010-005-00018-001	81190	R	1,80	1,80	-	1,80



**CÓRDOBA**

**APELLIDOS Y NOMBRE / RAZÓN SOCIAL**      **NIF**      **EXPEDIENTE**  
 ADAME ARJONA JOSE      34060560K      3030305

**Resumen de superficies**

GRUPO DE PAGO	SUPERFICIE ( Hectáreas )			IMPORTE ( Euros )			TOTAL
	Declarada	Determinada	Resuelta	FEADER	M.A.A.M.A.	C.A.P.	
28 ALGODÓN	9,20	9,20	9,20	2.576,00	236,03	407,97	3.220,00
							3.220,00

**SUPERFICIE ( Hectáreas )**

REFERENCIA SIGPAC	CULTIVO	SEC_REG	Declarada	Prod. Integrada	Control C.	Determinada
41-053-001-00310-001	81268	R	9,20	9,20	-	9,20

**APELLIDOS Y NOMBRE / RAZÓN SOCIAL**      **NIF**      **EXPEDIENTE**  
 AGRICOLA CAMARQUEZ S.L.      B14680748      3014712

**Resumen de superficies**

GRUPO DE PAGO	SUPERFICIE ( Hectáreas )			IMPORTE ( Euros )			TOTAL
	Declarada	Determinada	Resuelta	FEADER	M.A.A.M.A.	C.A.P.	
28 ALGODÓN	13,50	13,50	13,50	3.780,00	346,34	598,66	4.725,00
							4.725,00

**SUPERFICIE ( Hectáreas )**

REFERENCIA SIGPAC	CULTIVO	SEC_REG	Declarada	Prod. Integrada	Control C.	Determinada
14-056-019-00031-003	81289	R	8,95	8,95	-	8,95
14-060-033-00022-003	81289	R	3,44	3,44	-	3,44
14-060-033-00022-004	81289	R	1,11	1,11	-	1,11

**APELLIDOS Y NOMBRE / RAZÓN SOCIAL**      **NIF**      **EXPEDIENTE**  
 AGRICOLA HUERTA DE CABRA, C.B.      E14550412      3035512

**Resumen de superficies**

GRUPO DE PAGO	SUPERFICIE ( Hectáreas )			IMPORTE ( Euros )			TOTAL
	Declarada	Determinada	Resuelta	FEADER	M.A.A.M.A.	C.A.P.	
28 ALGODÓN	9,37	9,37	9,37	2.623,60	240,39	415,51	3.279,50
							3.279,50

**SUPERFICIE ( Hectáreas )**

REFERENCIA SIGPAC	CULTIVO	SEC_REG	Declarada	Prod. Integrada	Control C.	Determinada
14-066-001-00061-001	81314	R	9,37	9,37	-	9,37

**APELLIDOS Y NOMBRE / RAZÓN SOCIAL**      **NIF**      **EXPEDIENTE**  
 AGUILAR CAÑAS ADELARDO      30036844V      3007477

**Resumen de superficies**

GRUPO DE PAGO	SUPERFICIE ( Hectáreas )			IMPORTE ( Euros )			TOTAL
	Declarada	Determinada	Resuelta	FEADER	M.A.A.M.A.	C.A.P.	
28 ALGODÓN	9,80	9,80	9,80	2.744,00	251,42	434,58	3.430,00
							3.430,00

**SUPERFICIE ( Hectáreas )**

REFERENCIA SIGPAC	CULTIVO	SEC_REG	Declarada	Prod. Integrada	Control C.	Determinada
14-066-001-00002-003	81050	R	9,80	9,80	-	9,80



**APELLIDOS Y NOMBRE / RAZÓN SOCIAL**      **NIF**      **EXPEDIENTE**  
 AGUILAR CASTILLA ANTONIO      30765311M      3025859

**Resumen de superficies**

<u>GRUPO DE PAGO</u>	<u>SUPERFICIE ( Hectáreas )</u>			<u>IMPORTE ( Euros )</u>			<u>TOTAL</u>
	<u>Declarada</u>	<u>Determinada</u>	<u>Resuelta</u>	<u>FEADER</u>	<u>M.A.A.M.A.</u>	<u>C.A.P.</u>	
28 ALGODÓN	9,86	9,86	9,86	2.760,80	252,96	437,24	3.451,00
							3.451,00

**SUPERFICIE ( Hectáreas )**

<u>REFERENCIA SIGPAC</u>	<u>CULTIVO</u>	<u>SEC_REG</u>	<u>Declarada</u>	<u>Prod. Integrada</u>	<u>Control C.</u>	<u>Determinada</u>
14-056-013-00118-001	81038	R	1,48	1,48	-	1,48
14-056-019-00001-002	81038	R	1,22	1,22	-	1,22
14-060-014-00001-001	81038	R	2,36	2,36	-	2,36
41-041-011-00005-002	81289	R	4,80	4,80	-	4,80

**APELLIDOS Y NOMBRE / RAZÓN SOCIAL**      **NIF**      **EXPEDIENTE**  
 ALCARAZ ALCARAZ JOSEFA      75581493C      3036324

**Resumen de superficies**

<u>GRUPO DE PAGO</u>	<u>SUPERFICIE ( Hectáreas )</u>			<u>IMPORTE ( Euros )</u>			<u>TOTAL</u>
	<u>Declarada</u>	<u>Determinada</u>	<u>Resuelta</u>	<u>FEADER</u>	<u>M.A.A.M.A.</u>	<u>C.A.P.</u>	
28 ALGODÓN	5,46	5,46	5,46	1.528,80	140,08	242,12	1.911,00
							1.911,00

**SUPERFICIE ( Hectáreas )**

<u>REFERENCIA SIGPAC</u>	<u>CULTIVO</u>	<u>SEC_REG</u>	<u>Declarada</u>	<u>Prod. Integrada</u>	<u>Control C.</u>	<u>Determinada</u>
14-060-036-00020-002	81190	R	2,88	2,88	-	2,88
14-060-036-00030-002	81190	R	2,58	2,58	-	2,58

**APELLIDOS Y NOMBRE / RAZÓN SOCIAL**      **NIF**      **EXPEDIENTE**  
 ARIZA RAYA ALFONSO      30473968A      3010838

**Resumen de superficies**

<u>GRUPO DE PAGO</u>	<u>SUPERFICIE ( Hectáreas )</u>			<u>IMPORTE ( Euros )</u>			<u>TOTAL</u>
	<u>Declarada</u>	<u>Determinada</u>	<u>Resuelta</u>	<u>FEADER</u>	<u>M.A.A.M.A.</u>	<u>C.A.P.</u>	
28 ALGODÓN	11,63	11,63	11,63	3.256,40	298,37	515,73	4.070,50
							4.070,50

**SUPERFICIE ( Hectáreas )**

<u>REFERENCIA SIGPAC</u>	<u>CULTIVO</u>	<u>SEC_REG</u>	<u>Declarada</u>	<u>Prod. Integrada</u>	<u>Control C.</u>	<u>Determinada</u>
14-060-045-00062-001	81289	R	1,22	1,22	-	1,22
14-060-045-00062-002	81289	R	10,41	10,41	-	10,41

**APELLIDOS Y NOMBRE / RAZÓN SOCIAL**      **NIF**      **EXPEDIENTE**  
 ARIZA RAYA ANTONIO JOSE      30496338V      3010839

**Resumen de superficies**

<u>GRUPO DE PAGO</u>	<u>SUPERFICIE ( Hectáreas )</u>			<u>IMPORTE ( Euros )</u>			<u>TOTAL</u>
	<u>Declarada</u>	<u>Determinada</u>	<u>Resuelta</u>	<u>FEADER</u>	<u>M.A.A.M.A.</u>	<u>C.A.P.</u>	
28 ALGODÓN	12,78	12,78	12,78	3.578,40	327,87	566,73	4.473,00
							4.473,00

**SUPERFICIE ( Hectáreas )**

<u>REFERENCIA SIGPAC</u>	<u>CULTIVO</u>	<u>SEC_REG</u>	<u>Declarada</u>	<u>Prod. Integrada</u>	<u>Control C.</u>	<u>Determinada</u>
14-060-045-00061-004	81190	R	12,78	12,78	-	12,78





**APELLIDOS Y NOMBRE / RAZÓN SOCIAL****NIF****EXPEDIENTE**

ARRIBAS MORO MIGUEL ANGEL

14620216J

3032276

**Resumen de superficies**

GRUPO DE PAGO	SUPERFICIE ( Hectáreas )			IMPORTE ( Euros )			TOTAL
	Declarada	Determinada	Resuelta	FEADER	M.A.A.M.A.	C.A.P.	
28 ALGODÓN	1,47	1,47	1,47	411,60	37,71	65,19	514,50
							514,50

**SUPERFICIE ( Hectáreas )**

REFERENCIA SIGPAC	CULTIVO	SEC_REG	Declarada	Prod. Integrada	Control C.	Determinada
14-030-012-00152-001	81314	R	1,47	1,47	-	1,47

**APELLIDOS Y NOMBRE / RAZÓN SOCIAL****NIF****EXPEDIENTE**

ARROYO MONTILLA FRANCISCO

30797689E

3041697

**Resumen de superficies**

GRUPO DE PAGO	SUPERFICIE ( Hectáreas )			IMPORTE ( Euros )			TOTAL
	Declarada	Determinada	Resuelta	FEADER	M.A.A.M.A.	C.A.P.	
28 ALGODÓN	11,55	11,55	11,55	3.234,00	296,32	512,18	4.042,50
							4.042,50

**SUPERFICIE ( Hectáreas )**

REFERENCIA SIGPAC	CULTIVO	SEC_REG	Declarada	Prod. Integrada	Control C.	Determinada
14-060-043-00013-002	81289	R	11,55	11,55	-	11,55

**APELLIDOS Y NOMBRE / RAZÓN SOCIAL****NIF****EXPEDIENTE**

ATIENZA FLORES MARIA DOLORES

75431692H

3026088

**Resumen de superficies**

GRUPO DE PAGO	SUPERFICIE ( Hectáreas )			IMPORTE ( Euros )			TOTAL
	Declarada	Determinada	Resuelta	FEADER	M.A.A.M.A.	C.A.P.	
28 ALGODÓN	9,75	9,75	9,75	2.730,00	250,14	432,36	3.412,50
							3.412,50

**SUPERFICIE ( Hectáreas )**

REFERENCIA SIGPAC	CULTIVO	SEC_REG	Declarada	Prod. Integrada	Control C.	Determinada
41-022-014-00054-003	81146	R	1,47	1,47	-	1,47
41-042-022-00015-001	81146	R	6,99	6,99	-	6,99
41-042-023-00051-001	81146	R	1,29	1,29	-	1,29

**APELLIDOS Y NOMBRE / RAZÓN SOCIAL****NIF****EXPEDIENTE**

BAENA FERNANDEZ AMELIA

30763623L

3026360

**Resumen de superficies**

GRUPO DE PAGO	SUPERFICIE ( Hectáreas )			IMPORTE ( Euros )			TOTAL
	Declarada	Determinada	Resuelta	FEADER	M.A.A.M.A.	C.A.P.	
28 ALGODÓN	9,06	9,06	9,06	2.536,80	232,43	401,77	3.171,00
							3.171,00

**SUPERFICIE ( Hectáreas )**

REFERENCIA SIGPAC	CULTIVO	SEC_REG	Declarada	Prod. Integrada	Control C.	Determinada
14-060-031-00035-001	81190	R	9,06	9,06	-	9,06

**APELLIDOS Y NOMBRE / RAZÓN SOCIAL****NIF****EXPEDIENTE**

BALMON PALACIOS DAVID

30823665P

3029293

**Resumen de superficies**

GRUPO DE PAGO	SUPERFICIE ( Hectáreas )			IMPORTE ( Euros )			TOTAL
	Declarada	Determinada	Resuelta	FEADER	M.A.A.M.A.	C.A.P.	
28 ALGODÓN	1,91	1,91	1,91	534,80	49,00	84,70	668,50
							668,50

**SUPERFICIE ( Hectáreas )**

REFERENCIA SIGPAC	CULTIVO	SEC_REG	Declarada	Prod. Integrada	Control C.	Determinada
14-030-012-00094-003	81268	R	1,91	1,91	-	1,91

**APELLIDOS Y NOMBRE / RAZÓN SOCIAL**

BASCON AGUILAR CB

**NIF**

E14515886

**EXPEDIENTE**

3030234

**Resumen de superficies**

<u>GRUPO DE PAGO</u>	<u>SUPERFICIE ( Hectáreas )</u>			<u>IMPORTE ( Euros )</u>			<u>TOTAL</u>
	<u>Declarada</u>	<u>Determinada</u>	<u>Resuelta</u>	<u>FEADER</u>	<u>M.A.A.M.A.</u>	<u>C.A.P.</u>	
28 ALGODÓN	5,97	5,97	5,97	1.671,60	153,16	264,74	2.089,50
							2.089,50

**SUPERFICIE ( Hectáreas )**

<u>REFERENCIA SIGPAC</u>	<u>CULTIVO</u>	<u>SEC_REG</u>	<u>Declarada</u>	<u>Prod. Integrada</u>	<u>Control C.</u>	<u>Determinada</u>
14-060-037-00049-001	81190	R	0,84	0,84	-	0,84
14-060-037-00049-003	81190	R	0,87	0,87	-	0,87
14-060-037-00080-003	81190	R	4,26	4,26	-	4,26

**APELLIDOS Y NOMBRE / RAZÓN SOCIAL**

BASCON BASCON ANTONIO

**NIF**

30059564J

**EXPEDIENTE**

3034168

**Resumen de superficies**

<u>GRUPO DE PAGO</u>	<u>SUPERFICIE ( Hectáreas )</u>			<u>IMPORTE ( Euros )</u>			<u>TOTAL</u>
	<u>Declarada</u>	<u>Determinada</u>	<u>Resuelta</u>	<u>FEADER</u>	<u>M.A.A.M.A.</u>	<u>C.A.P.</u>	
28 ALGODÓN	28,81	28,81	28,81	8.066,80	739,12	1.277,58	10.083,50
							10.083,50

**SUPERFICIE ( Hectáreas )**

<u>REFERENCIA SIGPAC</u>	<u>CULTIVO</u>	<u>SEC_REG</u>	<u>Declarada</u>	<u>Prod. Integrada</u>	<u>Control C.</u>	<u>Determinada</u>
14-060-037-00050-002	81190	R	12,33	12,33	-	12,33
14-060-037-00052-001	81190	R	9,32	9,32	-	9,32
14-060-038-00110-002	81190	R	3,49	3,49	-	3,49
14-060-038-00111-001	81190	R	0,74	0,74	-	0,74
14-060-038-00229-003	81190	R	2,93	2,93	-	2,93

**APELLIDOS Y NOMBRE / RAZÓN SOCIAL**

BASCON BASCON JUAN

**NIF**

30416122W

**EXPEDIENTE**

3030235

**Resumen de superficies**

<u>GRUPO DE PAGO</u>	<u>SUPERFICIE ( Hectáreas )</u>			<u>IMPORTE ( Euros )</u>			<u>TOTAL</u>
	<u>Declarada</u>	<u>Determinada</u>	<u>Resuelta</u>	<u>FEADER</u>	<u>M.A.A.M.A.</u>	<u>C.A.P.</u>	
28 ALGODÓN	9,70	9,70	9,70	2.716,00	248,85	430,15	3.395,00
							3.395,00

**SUPERFICIE ( Hectáreas )**

<u>REFERENCIA SIGPAC</u>	<u>CULTIVO</u>	<u>SEC_REG</u>	<u>Declarada</u>	<u>Prod. Integrada</u>	<u>Control C.</u>	<u>Determinada</u>
14-060-037-00041-002	81190	R	5,42	5,42	-	5,42
14-060-037-00041-003	81190	R	0,59	0,59	-	0,59
14-060-037-00049-001	81190	R	3,69	3,69	-	3,69

**APELLIDOS Y NOMBRE / RAZÓN SOCIAL**

BERNETE ZAFRA ENCARNACION

**NIF**

30455211Z

**EXPEDIENTE**

3032281

**Resumen de superficies**

<u>GRUPO DE PAGO</u>	<u>SUPERFICIE ( Hectáreas )</u>			<u>IMPORTE ( Euros )</u>			<u>TOTAL</u>
	<u>Declarada</u>	<u>Determinada</u>	<u>Resuelta</u>	<u>FEADER</u>	<u>M.A.A.M.A.</u>	<u>C.A.P.</u>	
28 ALGODÓN	10,00	10,00	10,00	2.800,00	256,55	443,45	3.500,00
							3.500,00

**SUPERFICIE ( Hectáreas )**

<u>REFERENCIA SIGPAC</u>	<u>CULTIVO</u>	<u>SEC_REG</u>	<u>Declarada</u>	<u>Prod. Integrada</u>	<u>Control C.</u>	<u>Determinada</u>
14-030-005-00038-001	81314	R	1,16	1,16	-	1,16
14-030-005-00039-001	81314	R	5,20	5,20	-	5,20
14-030-016-00044-001	81314	R	2,56	2,56	-	2,56
14-030-016-00123-001	81314	R	1,08	1,08	-	1,08

**APELLIDOS Y NOMBRE / RAZÓN SOCIAL****NIF****EXPEDIENTE**

BERRAL CEJAS ROSARIO

75605701D

3026729

**Resumen de superficies**

GRUPO DE PAGO	SUPERFICIE ( Hectáreas )			IMPORTE ( Euros )			TOTAL
	Declarada	Determinada	Resuelta	FEADER	M.A.A.M.A.	C.A.P.	
28 ALGODÓN	9,29	9,29	9,29	2.601,20	238,33	411,97	3.251,50
							3.251,50

**SUPERFICIE ( Hectáreas )**

REFERENCIA SIGPAC	CULTIVO	SEC_REG	Declarada	Prod. Integrada	Control C.	Determinada
14-056-013-00091-001	81038	R	1,36	1,36	-	1,36
14-056-014-00121-001	81038	R	6,74	6,74	-	6,74
14-056-015-00139-001	81038	R	1,19	1,19	-	1,19

**APELLIDOS Y NOMBRE / RAZÓN SOCIAL****NIF****EXPEDIENTE**

BONILLA CUBO ANDRES

14623673C

3031870

**Resumen de superficies**

GRUPO DE PAGO	SUPERFICIE ( Hectáreas )			IMPORTE ( Euros )			TOTAL
	Declarada	Determinada	Resuelta	FEADER	M.A.A.M.A.	C.A.P.	
28 ALGODÓN	3,42	3,42	3,42	957,60	87,74	151,66	1.197,00
							1.197,00

**SUPERFICIE ( Hectáreas )**

REFERENCIA SIGPAC	CULTIVO	SEC_REG	Declarada	Prod. Integrada	Control C.	Determinada
14-060-037-00026-001	81190	R	3,42	3,42	-	3,42

**APELLIDOS Y NOMBRE / RAZÓN SOCIAL****NIF****EXPEDIENTE**

BONILLA LOPEZ ANDRES

80127251N

3031871

**Resumen de superficies**

GRUPO DE PAGO	SUPERFICIE ( Hectáreas )			IMPORTE ( Euros )			TOTAL
	Declarada	Determinada	Resuelta	FEADER	M.A.A.M.A.	C.A.P.	
28 ALGODÓN	1,58	1,58	1,58	442,40	40,53	70,07	553,00
							553,00

**SUPERFICIE ( Hectáreas )**

REFERENCIA SIGPAC	CULTIVO	SEC_REG	Declarada	Prod. Integrada	Control C.	Determinada
14-060-018-00060-001	81190	R	1,58	1,58	-	1,58

**APELLIDOS Y NOMBRE / RAZÓN SOCIAL****NIF****EXPEDIENTE**

CABEZAS TEJADA CARMEN

30466865F

3021809

**Resumen de superficies**

GRUPO DE PAGO	SUPERFICIE ( Hectáreas )			IMPORTE ( Euros )			TOTAL
	Declarada	Determinada	Resuelta	FEADER	M.A.A.M.A.	C.A.P.	
28 ALGODÓN	2,19	2,19	2,19	613,20	56,18	97,12	766,50
							766,50

**SUPERFICIE ( Hectáreas )**

REFERENCIA SIGPAC	CULTIVO	SEC_REG	Declarada	Prod. Integrada	Control C.	Determinada
14-056-020-00168-001	81268	R	2,19	2,19	-	2,19

**APELLIDOS Y NOMBRE / RAZÓN SOCIAL****NIF****EXPEDIENTE**

CANO MARTIN JOSE ANTONIO

80124534D

3026731

**Resumen de superficies**

GRUPO DE PAGO	SUPERFICIE ( Hectáreas )			IMPORTE ( Euros )			TOTAL
	Declarada	Determinada	Resuelta	FEADER	M.A.A.M.A.	C.A.P.	
28 ALGODÓN	14,75	14,75	14,75	4.130,00	378,41	654,09	5.162,50
							5.162,50

**SUPERFICIE ( Hectáreas )**

REFERENCIA SIGPAC	CULTIVO	SEC_REG	Declarada	Prod. Integrada	Control C.	Determinada
14-060-014-00016-004	81180	R	6,24	6,24	-	6,24
14-060-015-00010-002	81180	R	8,51	8,51	-	8,51

**APELLIDOS Y NOMBRE / RAZÓN SOCIAL**      **NIF**      **EXPEDIENTE**  
 CANO VALENZUELA ANTONIO FERMIN      80132135C      3007240

**Resumen de superficies**

<u>GRUPO DE PAGO</u>	<u>SUPERFICIE ( Hectáreas )</u>			<u>IMPORTE ( Euros )</u>			<u>TOTAL</u>
	<u>Declarada</u>	<u>Determinada</u>	<u>Resuelta</u>	<u>FEADER</u>	<u>M.A.A.M.A.</u>	<u>C.A.P.</u>	
28 ALGODÓN	8,92	8,92	8,92	2.497,60	228,84	395,56	3.122,00
							3.122,00

**SUPERFICIE ( Hectáreas )**

<u>REFERENCIA SIGPAC</u>	<u>CULTIVO</u>	<u>SEC_REG</u>	<u>Declarada</u>	<u>Prod. Integrada</u>	<u>Control C.</u>	<u>Determinada</u>
14-049-021-00123-003	81169	R	4,50	4,50	-	4,50
14-049-021-00217-004	81169	R	4,42	4,42	-	4,42

**APELLIDOS Y NOMBRE / RAZÓN SOCIAL**      **NIF**      **EXPEDIENTE**  
 CARRANZA RIEJOS MANUEL      28543817N      3023133

**Resumen de superficies**

<u>GRUPO DE PAGO</u>	<u>SUPERFICIE ( Hectáreas )</u>			<u>IMPORTE ( Euros )</u>			<u>TOTAL</u>
	<u>Declarada</u>	<u>Determinada</u>	<u>Resuelta</u>	<u>FEADER</u>	<u>M.A.A.M.A.</u>	<u>C.A.P.</u>	
28 ALGODÓN	9,82	9,82	9,82	2.749,60	251,93	435,47	3.437,00
							3.437,00

**SUPERFICIE ( Hectáreas )**

<u>REFERENCIA SIGPAC</u>	<u>CULTIVO</u>	<u>SEC_REG</u>	<u>Declarada</u>	<u>Prod. Integrada</u>	<u>Control C.</u>	<u>Determinada</u>
14-049-022-00041-001	81336	R	9,82	9,82	-	9,82

**APELLIDOS Y NOMBRE / RAZÓN SOCIAL**      **NIF**      **EXPEDIENTE**  
 CASTELLANO ARAQUE ALFONSO      80126782A      3036030

**Resumen de superficies**

<u>GRUPO DE PAGO</u>	<u>SUPERFICIE ( Hectáreas )</u>			<u>IMPORTE ( Euros )</u>			<u>TOTAL</u>
	<u>Declarada</u>	<u>Determinada</u>	<u>Resuelta</u>	<u>FEADER</u>	<u>M.A.A.M.A.</u>	<u>C.A.P.</u>	
28 ALGODÓN	7,00	7,00	7,00	1.960,00	179,59	310,41	2.450,00
							2.450,00

**SUPERFICIE ( Hectáreas )**

<u>REFERENCIA SIGPAC</u>	<u>CULTIVO</u>	<u>SEC_REG</u>	<u>Declarada</u>	<u>Prod. Integrada</u>	<u>Control C.</u>	<u>Determinada</u>
14-060-016-00031-002	81289	R	3,59	3,59	-	3,59
14-060-016-00032-001	81289	R	3,41	3,41	-	3,41

**APELLIDOS Y NOMBRE / RAZÓN SOCIAL**      **NIF**      **EXPEDIENTE**  
 CASTRO TORRALBA ESTRELLA MARIA      30416010M      3035521

**Resumen de superficies**

<u>GRUPO DE PAGO</u>	<u>SUPERFICIE ( Hectáreas )</u>			<u>IMPORTE ( Euros )</u>			<u>TOTAL</u>
	<u>Declarada</u>	<u>Determinada</u>	<u>Resuelta</u>	<u>FEADER</u>	<u>M.A.A.M.A.</u>	<u>C.A.P.</u>	
28 ALGODÓN	14,41	14,41	14,41	4.034,80	369,69	639,01	5.043,50
							5.043,50

**SUPERFICIE ( Hectáreas )**

<u>REFERENCIA SIGPAC</u>	<u>CULTIVO</u>	<u>SEC_REG</u>	<u>Declarada</u>	<u>Prod. Integrada</u>	<u>Control C.</u>	<u>Determinada</u>
14-043-009-00045-001	81268	R	2,71	2,71	-	2,71
14-043-009-00046-001	81268	R	11,70	11,70	-	11,70



**APELLIDOS Y NOMBRE / RAZÓN SOCIAL**

C.B. HEREDEROS DE ANTONIA ZURITA

**NIF**

E14067219

**EXPEDIENTE**

3013898

**Resumen de superficies**

<u>GRUPO DE PAGO</u>	<u>SUPERFICIE ( Hectáreas )</u>			<u>IMPORTE ( Euros )</u>			<u>TOTAL</u>
	<u>Declarada</u>	<u>Determinada</u>	<u>Resuelta</u>	<u>FEADER</u>	<u>M.A.A.M.A.</u>	<u>C.A.P.</u>	
28 ALGODÓN	20,13	20,13	20,13	5.636,40	516,44	892,66	7.045,50
							7.045,50

**SUPERFICIE ( Hectáreas )**

<u>REFERENCIA SIGPAC</u>	<u>CULTIVO</u>	<u>SEC_REG</u>	<u>Declarada</u>	<u>Prod. Integrada</u>	<u>Control C.</u>	<u>Determinada</u>
14-067-003-00164-006	81268	R	6,74	6,74	-	6,74
14-067-003-00168-003	81268	R	6,88	6,88	-	6,88
14-067-003-00170-001	81268	R	6,51	6,51	-	6,51

**APELLIDOS Y NOMBRE / RAZÓN SOCIAL**

C.B.EXPLOTA.AGR.HNOS.GARCIA ESTEPA

**NIF**

E14073365

**EXPEDIENTE**

3036124

**Resumen de superficies**

<u>GRUPO DE PAGO</u>	<u>SUPERFICIE ( Hectáreas )</u>			<u>IMPORTE ( Euros )</u>			<u>TOTAL</u>
	<u>Declarada</u>	<u>Determinada</u>	<u>Resuelta</u>	<u>FEADER</u>	<u>M.A.A.M.A.</u>	<u>C.A.P.</u>	
28 ALGODÓN	38,32	38,32	38,32	10.729,60	983,10	1.699,30	13.412,00
							13.412,00

**SUPERFICIE ( Hectáreas )**

<u>REFERENCIA SIGPAC</u>	<u>CULTIVO</u>	<u>SEC_REG</u>	<u>Declarada</u>	<u>Prod. Integrada</u>	<u>Control C.</u>	<u>Determinada</u>
14-056-002-00040-002	81355	R	10,55	10,55	-	10,55
14-056-002-00042-001	81355	R	4,36	4,36	-	4,36
14-056-014-00153-003	81038	R	15,31	15,31	-	15,31
14-060-014-00003-001	81268	R	4,41	4,41	-	4,41
14-060-014-00004-002	81268	R	3,69	3,69	-	3,69

**APELLIDOS Y NOMBRE / RAZÓN SOCIAL**

CEJAS RUIZ JOAQUIN

**NIF**

34021759K

**EXPEDIENTE**

3021810

**Resumen de superficies**

<u>GRUPO DE PAGO</u>	<u>SUPERFICIE ( Hectáreas )</u>			<u>IMPORTE ( Euros )</u>			<u>TOTAL</u>
	<u>Declarada</u>	<u>Determinada</u>	<u>Resuelta</u>	<u>FEADER</u>	<u>M.A.A.M.A.</u>	<u>C.A.P.</u>	
28 ALGODÓN	14,94	14,94	14,94	4.183,20	383,29	662,51	5.229,00
							5.229,00

**SUPERFICIE ( Hectáreas )**

<u>REFERENCIA SIGPAC</u>	<u>CULTIVO</u>	<u>SEC_REG</u>	<u>Declarada</u>	<u>Prod. Integrada</u>	<u>Control C.</u>	<u>Determinada</u>
14-056-013-00098-001	81190	R	1,45	1,45	-	1,45
14-056-013-00099-001	81190	R	2,70	2,70	-	2,70
14-056-015-00125-001	81190	R	4,98	4,98	-	4,98
14-056-034-00094-007	81190	R	5,81	5,81	-	5,81

**APELLIDOS Y NOMBRE / RAZÓN SOCIAL**

CHARCO DE LA ADELFA S.L.

**NIF**

B41633983

**EXPEDIENTE**

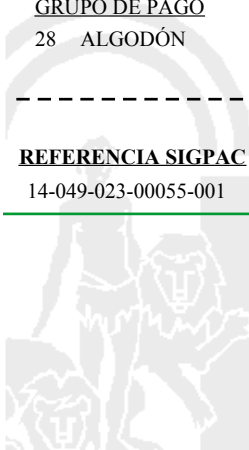
3025410

**Resumen de superficies**

<u>GRUPO DE PAGO</u>	<u>SUPERFICIE ( Hectáreas )</u>			<u>IMPORTE ( Euros )</u>			<u>TOTAL</u>
	<u>Declarada</u>	<u>Determinada</u>	<u>Resuelta</u>	<u>FEADER</u>	<u>M.A.A.M.A.</u>	<u>C.A.P.</u>	
28 ALGODÓN	9,77	9,77	9,77	2.735,60	250,65	433,25	3.419,50
							3.419,50

**SUPERFICIE ( Hectáreas )**

<u>REFERENCIA SIGPAC</u>	<u>CULTIVO</u>	<u>SEC_REG</u>	<u>Declarada</u>	<u>Prod. Integrada</u>	<u>Control C.</u>	<u>Determinada</u>
14-049-023-00055-001	81018	R	9,77	9,77	-	9,77



**APELLIDOS Y NOMBRE / RAZÓN SOCIAL**      **NIF**      **EXPEDIENTE**

CRIADO ELIAS PEDRO      34001347X      3007662

**Resumen de superficies**

<u>GRUPO DE PAGO</u>	<u>SUPERFICIE ( Hectáreas )</u>			<u>IMPORTE ( Euros )</u>			<u>TOTAL</u>
	<u>Declarada</u>	<u>Determinada</u>	<u>Resuelta</u>	<u>FEADER</u>	<u>M.A.A.M.A.</u>	<u>C.A.P.</u>	
28 ALGODÓN	8,57	8,57	8,57	2.399,60	219,86	380,04	2.999,50
							2.999,50

**SUPERFICIE ( Hectáreas )**

<u>REFERENCIA SIGPAC</u>	<u>CULTIVO</u>	<u>SEC_REG</u>	<u>Declarada</u>	<u>Prod. Integrada</u>	<u>Control C.</u>	<u>Determinada</u>
14-043-006-00007-004	81015	R	8,57	8,57	-	8,57

**APELLIDOS Y NOMBRE / RAZÓN SOCIAL**      **NIF**      **EXPEDIENTE**

DELGADO ROJANO, C.B.      E14225874      3015077

**Resumen de superficies**

<u>GRUPO DE PAGO</u>	<u>SUPERFICIE ( Hectáreas )</u>			<u>IMPORTE ( Euros )</u>			<u>TOTAL</u>
	<u>Declarada</u>	<u>Determinada</u>	<u>Resuelta</u>	<u>FEADER</u>	<u>M.A.A.M.A.</u>	<u>C.A.P.</u>	
28 ALGODÓN	26,52	26,52	26,52	7.425,60	680,37	1.176,03	9.282,00
							9.282,00

**SUPERFICIE ( Hectáreas )**

<u>REFERENCIA SIGPAC</u>	<u>CULTIVO</u>	<u>SEC_REG</u>	<u>Declarada</u>	<u>Prod. Integrada</u>	<u>Control C.</u>	<u>Determinada</u>
14-060-017-00008-002	81015	R	5,48	5,48	-	5,48
14-060-017-00036-001	81015	R	21,04	21,04	-	21,04

**APELLIDOS Y NOMBRE / RAZÓN SOCIAL**      **NIF**      **EXPEDIENTE**

EGAÑA RATO PILAR      01701990J      3025950

**Resumen de superficies**

<u>GRUPO DE PAGO</u>	<u>SUPERFICIE ( Hectáreas )</u>			<u>IMPORTE ( Euros )</u>			<u>TOTAL</u>
	<u>Declarada</u>	<u>Determinada</u>	<u>Resuelta</u>	<u>FEADER</u>	<u>M.A.A.M.A.</u>	<u>C.A.P.</u>	
28 ALGODÓN	20,06	20,06	20,06	5.616,80	514,64	889,56	7.021,00
							7.021,00

**SUPERFICIE ( Hectáreas )**

<u>REFERENCIA SIGPAC</u>	<u>CULTIVO</u>	<u>SEC_REG</u>	<u>Declarada</u>	<u>Prod. Integrada</u>	<u>Control C.</u>	<u>Determinada</u>
14-005-009-00109-001	81355	R	9,25	9,25	-	9,25
14-005-009-00113-002	81355	R	4,08	4,08	-	4,08
14-005-009-00116-001	81355	R	6,73	6,73	-	6,73

**APELLIDOS Y NOMBRE / RAZÓN SOCIAL**      **NIF**      **EXPEDIENTE**

EL CURIEL S.C.A.      F14332894      3041704

**Resumen de superficies**

<u>GRUPO DE PAGO</u>	<u>SUPERFICIE ( Hectáreas )</u>			<u>IMPORTE ( Euros )</u>			<u>TOTAL</u>
	<u>Declarada</u>	<u>Determinada</u>	<u>Resuelta</u>	<u>FEADER</u>	<u>M.A.A.M.A.</u>	<u>C.A.P.</u>	
28 ALGODÓN	9,87	9,87	9,87	2.763,60	253,21	437,69	3.454,50
							3.454,50

**SUPERFICIE ( Hectáreas )**

<u>REFERENCIA SIGPAC</u>	<u>CULTIVO</u>	<u>SEC_REG</u>	<u>Declarada</u>	<u>Prod. Integrada</u>	<u>Control C.</u>	<u>Determinada</u>
14-060-037-00068-001	81190	R	9,87	9,87	-	9,87



**APELLIDOS Y NOMBRE / RAZÓN SOCIAL**

EL OCHAVO C.B.

**NIF**

E14397129

**EXPEDIENTE**

3030585

**Resumen de superficies**

<u>GRUPO DE PAGO</u>	<u>SUPERFICIE ( Hectáreas )</u>			<u>IMPORTE ( Euros )</u>			<u>TOTAL</u>
	<u>Declarada</u>	<u>Determinada</u>	<u>Resuelta</u>	<u>FEADER</u>	<u>M.A.A.M.A.</u>	<u>C.A.P.</u>	
28 ALGODÓN	13,26	13,26	13,26	3.712,80	340,19	588,01	4.641,00
							4.641,00

**SUPERFICIE ( Hectáreas )**

<u>REFERENCIA SIGPAC</u>	<u>CULTIVO</u>	<u>SEC_REG</u>	<u>Declarada</u>	<u>Prod. Integrada</u>	<u>Control C.</u>	<u>Determinada</u>
14-050-004-00022-001	81296	R	5,09	5,09	-	5,09
14-050-004-00023-002	81296	R	0,81	0,81	-	0,81
14-050-004-00029-004	81296	R	6,77	6,77	-	6,77
14-050-004-00074-002	81296	R	0,59	0,59	-	0,59

**APELLIDOS Y NOMBRE / RAZÓN SOCIAL**

EXPLOTACIONES AGRARIAS FUENTE

**NIF**

B14442594

**EXPEDIENTE**

3030868

**Resumen de superficies**

<u>GRUPO DE PAGO</u>	<u>SUPERFICIE ( Hectáreas )</u>			<u>IMPORTE ( Euros )</u>			<u>TOTAL</u>
	<u>Declarada</u>	<u>Determinada</u>	<u>Resuelta</u>	<u>FEADER</u>	<u>M.A.A.M.A.</u>	<u>C.A.P.</u>	
28 ALGODÓN	9,50	9,50	9,50	2.660,00	243,72	421,28	3.325,00
							3.325,00

**SUPERFICIE ( Hectáreas )**

<u>REFERENCIA SIGPAC</u>	<u>CULTIVO</u>	<u>SEC_REG</u>	<u>Declarada</u>	<u>Prod. Integrada</u>	<u>Control C.</u>	<u>Determinada</u>
14-002-049-00045-001	81180	S	9,50	9,50	-	9,50

**APELLIDOS Y NOMBRE / RAZÓN SOCIAL**

FINCA LAS ISLAS C.B.

**NIF**

E14531529

**EXPEDIENTE**

3024209

**Resumen de superficies**

<u>GRUPO DE PAGO</u>	<u>SUPERFICIE ( Hectáreas )</u>			<u>IMPORTE ( Euros )</u>			<u>TOTAL</u>
	<u>Declarada</u>	<u>Determinada</u>	<u>Resuelta</u>	<u>FEADER</u>	<u>M.A.A.M.A.</u>	<u>C.A.P.</u>	
28 ALGODÓN	30,08	30,08	30,08	8.422,40	771,70	1.333,90	10.528,00
							10.528,00

**SUPERFICIE ( Hectáreas )**

<u>REFERENCIA SIGPAC</u>	<u>CULTIVO</u>	<u>SEC_REG</u>	<u>Declarada</u>	<u>Prod. Integrada</u>	<u>Control C.</u>	<u>Determinada</u>
14-060-012-00002-001	81190	R	11,63	11,63	-	11,63
14-060-012-00002-009	81355	R	9,69	9,69	-	9,69
14-060-012-00023-002	81355	R	2,22	2,22	-	2,22
14-060-013-00107-002	81355	R	6,54	6,54	-	6,54

**APELLIDOS Y NOMBRE / RAZÓN SOCIAL**

FINCA LOS LLANOS DE GARVAZ, S.L.

**NIF**

B14620298

**EXPEDIENTE**

3005215

**Resumen de superficies**

<u>GRUPO DE PAGO</u>	<u>SUPERFICIE ( Hectáreas )</u>			<u>IMPORTE ( Euros )</u>			<u>TOTAL</u>
	<u>Declarada</u>	<u>Determinada</u>	<u>Resuelta</u>	<u>FEADER</u>	<u>M.A.A.M.A.</u>	<u>C.A.P.</u>	
28 ALGODÓN	9,98	9,98	9,98	2.794,40	256,04	442,56	3.493,00
							3.493,00

**SUPERFICIE ( Hectáreas )**

<u>REFERENCIA SIGPAC</u>	<u>CULTIVO</u>	<u>SEC_REG</u>	<u>Declarada</u>	<u>Prod. Integrada</u>	<u>Control C.</u>	<u>Determinada</u>
14-002-049-00039-003	81162	R	9,98	9,98	-	9,98



**APELLIDOS Y NOMBRE / RAZÓN SOCIAL**      **NIF**      **EXPEDIENTE**  
 FRANCO FRANCO JOSE      80111656B      3026733

**Resumen de superficies**

<u>GRUPO DE PAGO</u>	<u>SUPERFICIE ( Hectáreas )</u>			<u>IMPORTE ( Euros )</u>			<u>TOTAL</u>
	<u>Declarada</u>	<u>Determinada</u>	<u>Resuelta</u>	<u>FEADER</u>	<u>M.A.A.M.A.</u>	<u>C.A.P.</u>	
28 ALGODÓN	3,94	3,94	3,94	1.103,20	101,08	174,72	1.379,00
							1.379,00

**SUPERFICIE ( Hectáreas )**

<u>REFERENCIA SIGPAC</u>	<u>CULTIVO</u>	<u>SEC_REG</u>	<u>Declarada</u>	<u>Prod. Integrada</u>	<u>Control C.</u>	<u>Determinada</u>
14-056-020-00175-001	81180	R	2,49	2,49	-	2,49
14-056-020-00227-001	81180	R	1,45	1,45	-	1,45

**APELLIDOS Y NOMBRE / RAZÓN SOCIAL**      **NIF**      **EXPEDIENTE**  
 GALVEZ CALMAESTRE ALFONSO      30428711X      3039857

**Resumen de superficies**

<u>GRUPO DE PAGO</u>	<u>SUPERFICIE ( Hectáreas )</u>			<u>IMPORTE ( Euros )</u>			<u>TOTAL</u>
	<u>Declarada</u>	<u>Determinada</u>	<u>Resuelta</u>	<u>FEADER</u>	<u>M.A.A.M.A.</u>	<u>C.A.P.</u>	
28 ALGODÓN	9,98	9,98	9,98	2.794,40	256,04	442,56	3.493,00
							3.493,00

**SUPERFICIE ( Hectáreas )**

<u>REFERENCIA SIGPAC</u>	<u>CULTIVO</u>	<u>SEC_REG</u>	<u>Declarada</u>	<u>Prod. Integrada</u>	<u>Control C.</u>	<u>Determinada</u>
14-060-044-00003-003	81190	R	9,98	9,98	-	9,98

**APELLIDOS Y NOMBRE / RAZÓN SOCIAL**      **NIF**      **EXPEDIENTE**  
 GALVEZ CALMAESTRE JOSE      75651516P      3041800

**Resumen de superficies**

<u>GRUPO DE PAGO</u>	<u>SUPERFICIE ( Hectáreas )</u>			<u>IMPORTE ( Euros )</u>			<u>TOTAL</u>
	<u>Declarada</u>	<u>Determinada</u>	<u>Resuelta</u>	<u>FEADER</u>	<u>M.A.A.M.A.</u>	<u>C.A.P.</u>	
28 ALGODÓN	5,00	5,00	5,00	1.400,00	128,28	221,72	1.750,00
							1.750,00

**SUPERFICIE ( Hectáreas )**

<u>REFERENCIA SIGPAC</u>	<u>CULTIVO</u>	<u>SEC_REG</u>	<u>Declarada</u>	<u>Prod. Integrada</u>	<u>Control C.</u>	<u>Determinada</u>
14-060-013-00059-004	81190	R	5,00	8,35	-	5,00

**APELLIDOS Y NOMBRE / RAZÓN SOCIAL**      **NIF**      **EXPEDIENTE**  
 GALVEZ SILLERO, S.L.      B14643118      3021725

**Resumen de superficies**

<u>GRUPO DE PAGO</u>	<u>SUPERFICIE ( Hectáreas )</u>			<u>IMPORTE ( Euros )</u>			<u>TOTAL</u>
	<u>Declarada</u>	<u>Determinada</u>	<u>Resuelta</u>	<u>FEADER</u>	<u>M.A.A.M.A.</u>	<u>C.A.P.</u>	
28 ALGODÓN	18,55	18,55	18,55	5.194,00	475,90	822,60	6.492,50
							6.492,50

**SUPERFICIE ( Hectáreas )**

<u>REFERENCIA SIGPAC</u>	<u>CULTIVO</u>	<u>SEC_REG</u>	<u>Declarada</u>	<u>Prod. Integrada</u>	<u>Control C.</u>	<u>Determinada</u>
14-060-037-00047-002	81162	R	5,17	18,55	-	5,17
14-060-037-00047-002	81268	R	13,38	18,55	-	13,38

**APELLIDOS Y NOMBRE / RAZÓN SOCIAL**      **NIF**      **EXPEDIENTE**  
 GARCIA ALINQUER ANTONIO JESUS      14616800R      3032341

**Resumen de superficies**

<u>GRUPO DE PAGO</u>	<u>SUPERFICIE ( Hectáreas )</u>			<u>IMPORTE ( Euros )</u>			<u>TOTAL</u>
	<u>Declarada</u>	<u>Determinada</u>	<u>Resuelta</u>	<u>FEADER</u>	<u>M.A.A.M.A.</u>	<u>C.A.P.</u>	
28 ALGODÓN	9,90	9,90	9,90	2.772,00	253,98	439,02	3.465,00
							3.465,00

**SUPERFICIE ( Hectáreas )**

<u>REFERENCIA SIGPAC</u>	<u>CULTIVO</u>	<u>SEC_REG</u>	<u>Declarada</u>	<u>Prod. Integrada</u>	<u>Control C.</u>	<u>Determinada</u>
14-030-011-00260-001	81314	R	1,60	1,60	-	1,60
14-030-011-00261-001	81314	R	2,53	2,53	-	2,53
14-036-039-00005-002	81314	R	5,77	5,77	-	5,77



**APELLIDOS Y NOMBRE / RAZÓN SOCIAL**      **NIF**      **EXPEDIENTE**  
 GARCIA LLORENTE FRANCISCO JOSE      30516648H      3035527

**Resumen de superficies**

GRUPO DE PAGO	SUPERFICIE ( Hectáreas )			IMPORTE ( Euros )			TOTAL
	Declarada	Determinada	Resuelta	FEADER	M.A.A.M.A.	C.A.P.	
28 ALGODÓN	6,70	6,70	6,70	1.876,00	171,89	297,11	2.345,00
							2.345,00

**SUPERFICIE ( Hectáreas )**

REFERENCIA SIGPAC	CULTIVO	SEC_REG	Declarada	Prod. Integrada	Control C.	Determinada
14-066-001-00028-001	81314	R	2,40	2,40	-	2,40
14-066-001-00028-003	81314	R	4,30	4,30	-	4,30

**APELLIDOS Y NOMBRE / RAZÓN SOCIAL**      **NIF**      **EXPEDIENTE**  
 GOMEZ GONZALEZ SALVADOR      30752755F      3006144

**Resumen de superficies**

GRUPO DE PAGO	SUPERFICIE ( Hectáreas )			IMPORTE ( Euros )			TOTAL
	Declarada	Determinada	Resuelta	FEADER	M.A.A.M.A.	C.A.P.	
28 ALGODÓN	3,26	3,26	3,26	912,80	83,64	144,56	1.141,00
							1.141,00

**SUPERFICIE ( Hectáreas )**

REFERENCIA SIGPAC	CULTIVO	SEC_REG	Declarada	Prod. Integrada	Control C.	Determinada
14-060-038-00125-001	81190	R	2,94	2,94	-	2,94
14-060-038-00125-005	81190	R	0,32	0,32	-	0,32

**APELLIDOS Y NOMBRE / RAZÓN SOCIAL**      **NIF**      **EXPEDIENTE**  
 GOMEZ LEON JOAQUIN      30045438D      3006146

**Resumen de superficies**

GRUPO DE PAGO	SUPERFICIE ( Hectáreas )			IMPORTE ( Euros )			TOTAL
	Declarada	Determinada	Resuelta	FEADER	M.A.A.M.A.	C.A.P.	
28 ALGODÓN	7,41	7,41	7,41	2.074,80	190,10	328,60	2.593,50
							2.593,50

**SUPERFICIE ( Hectáreas )**

REFERENCIA SIGPAC	CULTIVO	SEC_REG	Declarada	Prod. Integrada	Control C.	Determinada
14-060-013-00008-001	81038	R	7,41	7,41	-	7,41

**APELLIDOS Y NOMBRE / RAZÓN SOCIAL**      **NIF**      **EXPEDIENTE**  
 GONZALEZ LEON MANUEL      30532585Q      3015342

**Resumen de superficies**

GRUPO DE PAGO	SUPERFICIE ( Hectáreas )			IMPORTE ( Euros )			TOTAL
	Declarada	Determinada	Resuelta	FEADER	M.A.A.M.A.	C.A.P.	
28 ALGODÓN	6,50	6,50	6,50	1.820,00	166,76	288,24	2.275,00
							2.275,00

**SUPERFICIE ( Hectáreas )**

REFERENCIA SIGPAC	CULTIVO	SEC_REG	Declarada	Prod. Integrada	Control C.	Determinada
14-036-042-00012-002	81314	R	6,50	6,50	-	6,50

**APELLIDOS Y NOMBRE / RAZÓN SOCIAL**      **NIF**      **EXPEDIENTE**  
 GRANADOS BAENA JUAN      30068377V      3031880

**Resumen de superficies**

GRUPO DE PAGO	SUPERFICIE ( Hectáreas )			IMPORTE ( Euros )			TOTAL
	Declarada	Determinada	Resuelta	FEADER	M.A.A.M.A.	C.A.P.	
28 ALGODÓN	2,20	2,20	2,20	616,00	56,44	97,56	770,00
							770,00

**SUPERFICIE ( Hectáreas )**

REFERENCIA SIGPAC	CULTIVO	SEC_REG	Declarada	Prod. Integrada	Control C.	Determinada
14-060-036-00015-002	81038	R	2,20	2,20	-	2,20

**APELLIDOS Y NOMBRE / RAZÓN SOCIAL**      **NIF**      **EXPEDIENTE**  
 GUERRERO BEDMAR ENCARNACION      75660037L      3013147

**Resumen de superficies**

GRUPO DE PAGO	SUPERFICIE ( Hectáreas )			IMPORTE ( Euros )			TOTAL
	Declarada	Determinada	Resuelta	FEADER	M.A.A.M.A.	C.A.P.	
28 ALGODÓN	9,64	9,64	9,64	2.699,20	247,31	427,49	3.374,00
							3.374,00

**SUPERFICIE ( Hectáreas )**

REFERENCIA SIGPAC	CULTIVO	SEC_REG	Declarada	Prod. Integrada	Control C.	Determinada
14-060-015-00046-003	81289	R	4,00	8,51	-	4,00
14-060-016-00007-001	81289	R	5,64	5,64	-	5,64

**APELLIDOS Y NOMBRE / RAZÓN SOCIAL**      **NIF**      **EXPEDIENTE**  
 GUILLEN SERVICIOS AGRICOLAS, SL      B14439046      3023360

**Resumen de superficies**

GRUPO DE PAGO	SUPERFICIE ( Hectáreas )			IMPORTE ( Euros )			TOTAL
	Declarada	Determinada	Resuelta	FEADER	M.A.A.M.A.	C.A.P.	
28 ALGODÓN	9,58	9,58	9,58	2.682,40	245,77	424,83	3.353,00
							3.353,00

**SUPERFICIE ( Hectáreas )**

REFERENCIA SIGPAC	CULTIVO	SEC_REG	Declarada	Prod. Integrada	Control C.	Determinada
14-056-007-00123-009	81038	R	4,85	4,85	-	4,85
14-056-007-00123-011	81038	R	4,73	4,73	-	4,73

**APELLIDOS Y NOMBRE / RAZÓN SOCIAL**      **NIF**      **EXPEDIENTE**  
 GUIADO LOPEZ MANUEL      30789798C      3032374

**Resumen de superficies**

GRUPO DE PAGO	SUPERFICIE ( Hectáreas )			IMPORTE ( Euros )			TOTAL
	Declarada	Determinada	Resuelta	FEADER	M.A.A.M.A.	C.A.P.	
28 ALGODÓN	4,84	4,84	4,84	1.355,20	124,17	214,63	1.694,00
							1.694,00

**SUPERFICIE ( Hectáreas )**

REFERENCIA SIGPAC	CULTIVO	SEC_REG	Declarada	Prod. Integrada	Control C.	Determinada
14-030-015-00015-001	81314	R	4,84	4,84	-	4,84

**APELLIDOS Y NOMBRE / RAZÓN SOCIAL**      **NIF**      **EXPEDIENTE**  
 HERMANOS DELGADO JIMENEZ C.B.      E14680607      3041542

**Resumen de superficies**

GRUPO DE PAGO	SUPERFICIE ( Hectáreas )			IMPORTE ( Euros )			TOTAL
	Declarada	Determinada	Resuelta	FEADER	M.A.A.M.A.	C.A.P.	
28 ALGODÓN	9,75	9,75	9,75	2.730,00	250,14	432,36	3.412,50
							3.412,50

**SUPERFICIE ( Hectáreas )**

REFERENCIA SIGPAC	CULTIVO	SEC_REG	Declarada	Prod. Integrada	Control C.	Determinada
14-030-004-00251-008	81268	R	7,45	7,45	-	7,45
41-039-009-00033-001	81268	R	2,30	2,30	-	2,30

**APELLIDOS Y NOMBRE / RAZÓN SOCIAL**      **NIF**      **EXPEDIENTE**  
 HERMANOS RUIZ CARO,S.C.      J41365065      3026742

**Resumen de superficies**

GRUPO DE PAGO	SUPERFICIE ( Hectáreas )			IMPORTE ( Euros )			TOTAL
	Declarada	Determinada	Resuelta	FEADER	M.A.A.M.A.	C.A.P.	
28 ALGODÓN	31,21	31,21	31,21	8.738,80	800,69	1.384,01	10.923,50
							10.923,50

**SUPERFICIE ( Hectáreas )**

REFERENCIA SIGPAC	CULTIVO	SEC_REG	Declarada	Prod. Integrada	Control C.	Determinada
14-049-021-00196-013	81146	R	19,11	19,11	-	19,11
41-042-015-00154-001	81146	S	12,10	12,10	-	12,10

**APELLIDOS Y NOMBRE / RAZÓN SOCIAL**      **NIF**      **EXPEDIENTE**

HNAS. PORRAS GARIJO CB      E14055156      3027119

**Resumen de superficies**

<u>GRUPO DE PAGO</u>	<u>SUPERFICIE ( Hectáreas )</u>			<u>IMPORTE ( Euros )</u>			<u>TOTAL</u>
	<u>Declarada</u>	<u>Determinada</u>	<u>Resuelta</u>	<u>FEADER</u>	<u>M.A.A.M.A.</u>	<u>C.A.P.</u>	
28 ALGODÓN	8,35	8,35	8,35	2.338,00	214,22	370,28	2.922,50
							2.922,50

**SUPERFICIE ( Hectáreas )**

<u>REFERENCIA SIGPAC</u>	<u>CULTIVO</u>	<u>SEC_REG</u>	<u>Declarada</u>	<u>Prod. Integrada</u>	<u>Control C.</u>	<u>Determinada</u>
14-050-004-00067-002	81208	R	3,48	3,48	-	3,48
14-050-004-00067-003	81208	R	4,87	4,87	-	4,87

**APELLIDOS Y NOMBRE / RAZÓN SOCIAL**      **NIF**      **EXPEDIENTE**

HNOS RIVAS LOPEZ COMUNIDAD DE      E14320287      3001657

**Resumen de superficies**

<u>GRUPO DE PAGO</u>	<u>SUPERFICIE ( Hectáreas )</u>			<u>IMPORTE ( Euros )</u>			<u>TOTAL</u>
	<u>Declarada</u>	<u>Determinada</u>	<u>Resuelta</u>	<u>FEADER</u>	<u>M.A.A.M.A.</u>	<u>C.A.P.</u>	
28 ALGODÓN	10,18	10,18	10,18	2.850,40	261,17	451,43	3.563,00
							3.563,00

**SUPERFICIE ( Hectáreas )**

<u>REFERENCIA SIGPAC</u>	<u>CULTIVO</u>	<u>SEC_REG</u>	<u>Declarada</u>	<u>Prod. Integrada</u>	<u>Control C.</u>	<u>Determinada</u>
14-060-031-00009-001	81038	R	0,46	0,46	-	0,46
14-060-031-00010-002	81038	R	9,72	9,72	-	9,72

**APELLIDOS Y NOMBRE / RAZÓN SOCIAL**      **NIF**      **EXPEDIENTE**

HNOS. RUIZ BLAZQUEZ C.B.      E14334908      3029324

**Resumen de superficies**

<u>GRUPO DE PAGO</u>	<u>SUPERFICIE ( Hectáreas )</u>			<u>IMPORTE ( Euros )</u>			<u>TOTAL</u>
	<u>Declarada</u>	<u>Determinada</u>	<u>Resuelta</u>	<u>FEADER</u>	<u>M.A.A.M.A.</u>	<u>C.A.P.</u>	
28 ALGODÓN	6,65	6,65	6,65	1.862,00	170,61	294,89	2.327,50
							2.327,50

**SUPERFICIE ( Hectáreas )**

<u>REFERENCIA SIGPAC</u>	<u>CULTIVO</u>	<u>SEC_REG</u>	<u>Declarada</u>	<u>Prod. Integrada</u>	<u>Control C.</u>	<u>Determinada</u>
14-030-003-00044-002	81314	R	6,65	6,65	-	6,65

**APELLIDOS Y NOMBRE / RAZÓN SOCIAL**      **NIF**      **EXPEDIENTE**

HORTICOLONIA S. CIVIL      J14582878      3042036

**Resumen de superficies**

<u>GRUPO DE PAGO</u>	<u>SUPERFICIE ( Hectáreas )</u>			<u>IMPORTE ( Euros )</u>			<u>TOTAL</u>
	<u>Declarada</u>	<u>Determinada</u>	<u>Resuelta</u>	<u>FEADER</u>	<u>M.A.A.M.A.</u>	<u>C.A.P.</u>	
28 ALGODÓN	9,99	9,99	9,99	2.797,20	256,29	443,01	3.496,50
							3.496,50

**SUPERFICIE ( Hectáreas )**

<u>REFERENCIA SIGPAC</u>	<u>CULTIVO</u>	<u>SEC_REG</u>	<u>Declarada</u>	<u>Prod. Integrada</u>	<u>Control C.</u>	<u>Determinada</u>
14-030-012-00134-001	81268	R	5,36	5,36	-	5,36
14-030-015-00054-001	81268	R	1,32	1,32	-	1,32
14-030-015-00055-001	81268	R	3,31	3,31	-	3,31

**APELLIDOS Y NOMBRE / RAZÓN SOCIAL**      **NIF**      **EXPEDIENTE**

HROS.DE CONCEPCION MEDINA ACAIÑAS      E14514400      3030797

**Resumen de superficies**

<u>GRUPO DE PAGO</u>	<u>SUPERFICIE ( Hectáreas )</u>			<u>IMPORTE ( Euros )</u>			<u>TOTAL</u>
	<u>Declarada</u>	<u>Determinada</u>	<u>Resuelta</u>	<u>FEADER</u>	<u>M.A.A.M.A.</u>	<u>C.A.P.</u>	
28 ALGODÓN	37,08	37,08	37,08	10.382,40	951,29	1.644,31	12.978,00
							12.978,00

**SUPERFICIE ( Hectáreas )**

<u>REFERENCIA SIGPAC</u>	<u>CULTIVO</u>	<u>SEC_REG</u>	<u>Declarada</u>	<u>Prod. Integrada</u>	<u>Control C.</u>	<u>Determinada</u>
14-053-008-00005-002	81314	R	37,08	37,08	-	37,08

**APELLIDOS Y NOMBRE / RAZÓN SOCIAL****NIF****EXPEDIENTE**

ILLANES ARAQUE MANUEL

30952081S

3036141

**Resumen de superficies**

<u>GRUPO DE PAGO</u>	<u>SUPERFICIE ( Hectáreas )</u>			<u>IMPORTE ( Euros )</u>			<u>TOTAL</u>
	<u>Declarada</u>	<u>Determinada</u>	<u>Resuelta</u>	<u>FEADER</u>	<u>M.A.A.M.A.</u>	<u>C.A.P.</u>	
28 ALGODÓN	9,81	9,81	9,81	2.746,80	251,68	435,02	3.433,50
							3.433,50

**SUPERFICIE ( Hectáreas )**

<u>REFERENCIA SIGPAC</u>	<u>CULTIVO</u>	<u>SEC_REG</u>	<u>Declarada</u>	<u>Prod. Integrada</u>	<u>Control C.</u>	<u>Determinada</u>
14-060-035-00027-002	81190	R	9,81	9,81	-	9,81

**APELLIDOS Y NOMBRE / RAZÓN SOCIAL****NIF****EXPEDIENTE**

LA RIBERA S.C.

J14345789

3039812

**Resumen de superficies**

<u>GRUPO DE PAGO</u>	<u>SUPERFICIE ( Hectáreas )</u>			<u>IMPORTE ( Euros )</u>			<u>TOTAL</u>
	<u>Declarada</u>	<u>Determinada</u>	<u>Resuelta</u>	<u>FEADER</u>	<u>M.A.A.M.A.</u>	<u>C.A.P.</u>	
28 ALGODÓN	27,02	27,02	27,02	7.565,60	693,20	1.198,20	9.457,00
							9.457,00

**SUPERFICIE ( Hectáreas )**

<u>REFERENCIA SIGPAC</u>	<u>CULTIVO</u>	<u>SEC_REG</u>	<u>Declarada</u>	<u>Prod. Integrada</u>	<u>Control C.</u>	<u>Determinada</u>
14-049-021-00096-001	81289	R	7,30	7,30	-	7,30
14-049-021-00223-004	81289	R	14,72	14,72	-	14,72
14-049-026-00023-001	81289	R	2,64	2,64	-	2,64
14-049-026-00024-001	81289	R	2,36	2,36	-	2,36

**APELLIDOS Y NOMBRE / RAZÓN SOCIAL****NIF****EXPEDIENTE**

LA TORRECILLA C. B.

E82361825

3007483

**Resumen de superficies**

<u>GRUPO DE PAGO</u>	<u>SUPERFICIE ( Hectáreas )</u>			<u>IMPORTE ( Euros )</u>			<u>TOTAL</u>
	<u>Declarada</u>	<u>Determinada</u>	<u>Resuelta</u>	<u>FEADER</u>	<u>M.A.A.M.A.</u>	<u>C.A.P.</u>	
28 ALGODÓN	26,85	26,85	26,85	7.518,00	688,84	1.190,66	9.397,50
							9.397,50

**SUPERFICIE ( Hectáreas )**

<u>REFERENCIA SIGPAC</u>	<u>CULTIVO</u>	<u>SEC_REG</u>	<u>Declarada</u>	<u>Prod. Integrada</u>	<u>Control C.</u>	<u>Determinada</u>
14-900-002-00030-002	81050	R	26,85	26,85	-	26,85

**APELLIDOS Y NOMBRE / RAZÓN SOCIAL****NIF****EXPEDIENTE**

LEON SANCHEZ ANTONIO

75660813J

3007263

**Resumen de superficies**

<u>GRUPO DE PAGO</u>	<u>SUPERFICIE ( Hectáreas )</u>			<u>IMPORTE ( Euros )</u>			<u>TOTAL</u>
	<u>Declarada</u>	<u>Determinada</u>	<u>Resuelta</u>	<u>FEADER</u>	<u>M.A.A.M.A.</u>	<u>C.A.P.</u>	
28 ALGODÓN	9,79	9,79	9,79	2.741,20	251,16	434,14	3.426,50
							3.426,50

**SUPERFICIE ( Hectáreas )**

<u>REFERENCIA SIGPAC</u>	<u>CULTIVO</u>	<u>SEC_REG</u>	<u>Declarada</u>	<u>Prod. Integrada</u>	<u>Control C.</u>	<u>Determinada</u>
14-049-028-00018-001	81204	R	3,49	3,49	-	3,49
14-049-028-00019-001	81204	R	0,15	0,15	-	0,15
14-049-028-00020-001	81289	R	1,57	1,57	-	1,57
14-049-028-00021-001	81289	R	0,14	0,14	-	0,14
14-049-028-00113-001	81204	R	2,34	2,34	-	2,34
14-049-028-00114-001	81204	R	1,59	1,59	-	1,59
14-049-028-00115-003	81204	R	0,51	0,51	-	0,51



**APELLIDOS Y NOMBRE / RAZÓN SOCIAL**      **NIF**      **EXPEDIENTE**  
 LEON SERRANO PERFECTO JESUS      30469688R      3031975

**Resumen de superficies**

<u>GRUPO DE PAGO</u>	<u>SUPERFICIE ( Hectáreas )</u>			<u>IMPORTE ( Euros )</u>			<u>TOTAL</u>
	<u>Declarada</u>	<u>Determinada</u>	<u>Resuelta</u>	<u>FEADER</u>	<u>M.A.A.M.A.</u>	<u>C.A.P.</u>	
28 ALGODÓN	7,33	7,33	7,33	2.052,40	188,05	325,05	2.565,50
							2.565,50

**SUPERFICIE ( Hectáreas )**

<u>REFERENCIA SIGPAC</u>	<u>CULTIVO</u>	<u>SEC_REG</u>	<u>Declarada</u>	<u>Prod. Integrada</u>	<u>Control C.</u>	<u>Determinada</u>
14-060-036-00007-011	81268	R	1,20	1,20	-	1,20
14-060-044-00013-001	81268	R	6,13	6,13	-	6,13

**APELLIDOS Y NOMBRE / RAZÓN SOCIAL**      **NIF**      **EXPEDIENTE**  
 LOPEZ BOLANCE FRANCISCO JOSE      30829212N      3019183

**Resumen de superficies**

<u>GRUPO DE PAGO</u>	<u>SUPERFICIE ( Hectáreas )</u>			<u>IMPORTE ( Euros )</u>			<u>TOTAL</u>
	<u>Declarada</u>	<u>Determinada</u>	<u>Resuelta</u>	<u>FEADER</u>	<u>M.A.A.M.A.</u>	<u>C.A.P.</u>	
28 ALGODÓN	2,31	2,31	2,31	646,80	59,26	102,44	808,50
							808,50

**SUPERFICIE ( Hectáreas )**

<u>REFERENCIA SIGPAC</u>	<u>CULTIVO</u>	<u>SEC_REG</u>	<u>Declarada</u>	<u>Prod. Integrada</u>	<u>Control C.</u>	<u>Determinada</u>
14-030-012-00282-001	81268	R	2,31	2,31	-	2,31

**APELLIDOS Y NOMBRE / RAZÓN SOCIAL**      **NIF**      **EXPEDIENTE**  
 LOPEZ BOLANCE RAFAEL      30829211B      3019184

**Resumen de superficies**

<u>GRUPO DE PAGO</u>	<u>SUPERFICIE ( Hectáreas )</u>			<u>IMPORTE ( Euros )</u>			<u>TOTAL</u>
	<u>Declarada</u>	<u>Determinada</u>	<u>Resuelta</u>	<u>FEADER</u>	<u>M.A.A.M.A.</u>	<u>C.A.P.</u>	
28 ALGODÓN	4,56	4,56	4,56	1.276,80	116,99	202,21	1.596,00
							1.596,00

**SUPERFICIE ( Hectáreas )**

<u>REFERENCIA SIGPAC</u>	<u>CULTIVO</u>	<u>SEC_REG</u>	<u>Declarada</u>	<u>Prod. Integrada</u>	<u>Control C.</u>	<u>Determinada</u>
14-030-012-00213-001	81268	R	3,47	3,47	-	3,47
14-030-012-00282-001	81268	R	1,09	1,09	-	1,09

**APELLIDOS Y NOMBRE / RAZÓN SOCIAL**      **NIF**      **EXPEDIENTE**  
 LOS TRIPIANAS C.B.      E14614689      3032417

**Resumen de superficies**

<u>GRUPO DE PAGO</u>	<u>SUPERFICIE ( Hectáreas )</u>			<u>IMPORTE ( Euros )</u>			<u>TOTAL</u>
	<u>Declarada</u>	<u>Determinada</u>	<u>Resuelta</u>	<u>FEADER</u>	<u>M.A.A.M.A.</u>	<u>C.A.P.</u>	
28 ALGODÓN	9,91	9,91	9,91	2.774,80	254,24	439,46	3.468,50
							3.468,50

**SUPERFICIE ( Hectáreas )**

<u>REFERENCIA SIGPAC</u>	<u>CULTIVO</u>	<u>SEC_REG</u>	<u>Declarada</u>	<u>Prod. Integrada</u>	<u>Control C.</u>	<u>Determinada</u>
14-033-013-00071-001	81268	R	1,27	1,27	-	1,27
14-033-013-00078-001	81314	R	4,56	4,56	-	4,56
14-033-014-00002-001	81268	R	4,08	4,08	-	4,08

**APELLIDOS Y NOMBRE / RAZÓN SOCIAL**      **NIF**      **EXPEDIENTE**  
 LOS VISOS C.B.      E14493167      3044324

**Resumen de superficies**

<u>GRUPO DE PAGO</u>	<u>SUPERFICIE ( Hectáreas )</u>			<u>IMPORTE ( Euros )</u>			<u>TOTAL</u>
	<u>Declarada</u>	<u>Determinada</u>	<u>Resuelta</u>	<u>FEADER</u>	<u>M.A.A.M.A.</u>	<u>C.A.P.</u>	
28 ALGODÓN	12,74	12,74	12,74	3.567,20	326,84	564,96	4.459,00
							4.459,00

**SUPERFICIE ( Hectáreas )**

<u>REFERENCIA SIGPAC</u>	<u>CULTIVO</u>	<u>SEC_REG</u>	<u>Declarada</u>	<u>Prod. Integrada</u>	<u>Control C.</u>	<u>Determinada</u>
14-900-029-00010-001	81336	R	12,74	12,74	-	12,74

**APELLIDOS Y NOMBRE / RAZÓN SOCIAL**      **NIF**      **EXPEDIENTE**

LOZANO MORALES HNOS, C.B.      E14062400      3007173

**Resumen de superficies**

<u>GRUPO DE PAGO</u>	<u>SUPERFICIE ( Hectáreas )</u>			<u>IMPORTE ( Euros )</u>			<u>TOTAL</u>
	<u>Declarada</u>	<u>Determinada</u>	<u>Resuelta</u>	<u>FEADER</u>	<u>M.A.A.M.A.</u>	<u>C.A.P.</u>	
28 ALGODÓN	9,82	9,82	9,82	2.749,60	251,93	435,47	3.437,00
							3.437,00

**SUPERFICIE ( Hectáreas )**

<u>REFERENCIA SIGPAC</u>	<u>CULTIVO</u>	<u>SEC_REG</u>	<u>Declarada</u>	<u>Prod. Integrada</u>	<u>Control C.</u>	<u>Determinada</u>
14-060-016-00013-005	81038	R	9,82	9,82	-	9,82

**APELLIDOS Y NOMBRE / RAZÓN SOCIAL**      **NIF**      **EXPEDIENTE**

MARQUEZ BONILLA ALFONSO JESUS      48872300Z      3041807

**Resumen de superficies**

<u>GRUPO DE PAGO</u>	<u>SUPERFICIE ( Hectáreas )</u>			<u>IMPORTE ( Euros )</u>			<u>TOTAL</u>
	<u>Declarada</u>	<u>Determinada</u>	<u>Resuelta</u>	<u>FEADER</u>	<u>M.A.A.M.A.</u>	<u>C.A.P.</u>	
28 ALGODÓN	9,29	9,29	9,29	2.601,20	238,33	411,97	3.251,50
							3.251,50

**SUPERFICIE ( Hectáreas )**

<u>REFERENCIA SIGPAC</u>	<u>CULTIVO</u>	<u>SEC_REG</u>	<u>Declarada</u>	<u>Prod. Integrada</u>	<u>Control C.</u>	<u>Determinada</u>
14-060-044-00004-008	81038	R	1,63	1,70	-	1,63
14-060-044-00004-030	81038	R	6,34	6,34	-	6,34
14-060-044-00051-020	81038	R	1,32	1,32	-	1,32

**APELLIDOS Y NOMBRE / RAZÓN SOCIAL**      **NIF**      **EXPEDIENTE**

MEDINA GAMERO-CIVICO HNAS. C.G.      E14291009      3008291

**Resumen de superficies**

<u>GRUPO DE PAGO</u>	<u>SUPERFICIE ( Hectáreas )</u>			<u>IMPORTE ( Euros )</u>			<u>TOTAL</u>
	<u>Declarada</u>	<u>Determinada</u>	<u>Resuelta</u>	<u>FEADER</u>	<u>M.A.A.M.A.</u>	<u>C.A.P.</u>	
28 ALGODÓN	18,92	18,92	18,92	5.297,60	485,39	839,01	6.622,00
							6.622,00

**SUPERFICIE ( Hectáreas )**

<u>REFERENCIA SIGPAC</u>	<u>CULTIVO</u>	<u>SEC_REG</u>	<u>Declarada</u>	<u>Prod. Integrada</u>	<u>Control C.</u>	<u>Determinada</u>
14-053-008-00003-001	81314	R	18,92	18,92	-	18,92

**APELLIDOS Y NOMBRE / RAZÓN SOCIAL**      **NIF**      **EXPEDIENTE**

MELO MUÑOZ JOSE JOAQUIN      27322474S      3038461

**Resumen de superficies**

<u>GRUPO DE PAGO</u>	<u>SUPERFICIE ( Hectáreas )</u>			<u>IMPORTE ( Euros )</u>			<u>TOTAL</u>
	<u>Declarada</u>	<u>Determinada</u>	<u>Resuelta</u>	<u>FEADER</u>	<u>M.A.A.M.A.</u>	<u>C.A.P.</u>	
28 ALGODÓN	10,00	10,00	10,00	2.800,00	256,55	443,45	3.500,00
							3.500,00

**SUPERFICIE ( Hectáreas )**

<u>REFERENCIA SIGPAC</u>	<u>CULTIVO</u>	<u>SEC_REG</u>	<u>Declarada</u>	<u>Prod. Integrada</u>	<u>Control C.</u>	<u>Determinada</u>
41-055-024-00005-001	81374	R	7,14	7,14	-	7,14
41-055-024-00047-001	81374	R	2,86	2,86	-	2,86

**APELLIDOS Y NOMBRE / RAZÓN SOCIAL**      **NIF**      **EXPEDIENTE**

MENGUAL CASTEL MIGUEL      30471830G      3032442

**Resumen de superficies**

<u>GRUPO DE PAGO</u>	<u>SUPERFICIE ( Hectáreas )</u>			<u>IMPORTE ( Euros )</u>			<u>TOTAL</u>
	<u>Declarada</u>	<u>Determinada</u>	<u>Resuelta</u>	<u>FEADER</u>	<u>M.A.A.M.A.</u>	<u>C.A.P.</u>	
28 ALGODÓN	1,63	1,63	1,63	456,40	41,82	72,28	570,50
							570,50

**SUPERFICIE ( Hectáreas )**

<u>REFERENCIA SIGPAC</u>	<u>CULTIVO</u>	<u>SEC_REG</u>	<u>Declarada</u>	<u>Prod. Integrada</u>	<u>Control C.</u>	<u>Determinada</u>
14-030-012-00082-001	81314	R	1,63	1,63	-	1,63

**APELLIDOS Y NOMBRE / RAZÓN SOCIAL**      **NIF**      **EXPEDIENTE**  
 MENGUAL MARTINEZ ANTONIO      30946053J      3032443

**Resumen de superficies**

GRUPO DE PAGO	SUPERFICIE ( Hectáreas )			IMPORTE ( Euros )			TOTAL
	Declarada	Determinada	Resuelta	FEADER	M.A.A.M.A.	C.A.P.	
28 ALGODÓN	9,93	9,93	9,93	2.780,40	254,75	440,35	3.475,50
							3.475,50

**SUPERFICIE ( Hectáreas )**

REFERENCIA SIGPAC	CULTIVO	SEC_REG	Declarada	Prod. Integrada	Control C.	Determinada
14-030-011-00036-001	81268	R	0,96	0,96	-	0,96
14-030-011-00037-001	81268	R	0,41	0,41	-	0,41
14-030-011-00038-001	81268	R	8,28	8,28	-	8,28
14-030-014-00039-001	81268	R	0,28	0,28	-	0,28

**APELLIDOS Y NOMBRE / RAZÓN SOCIAL**      **NIF**      **EXPEDIENTE**  
 MONGE GARCIA JOSE ANTONIO      47005798P      3042263

**Resumen de superficies**

GRUPO DE PAGO	SUPERFICIE ( Hectáreas )			IMPORTE ( Euros )			TOTAL
	Declarada	Determinada	Resuelta	FEADER	M.A.A.M.A.	C.A.P.	
28 ALGODÓN	1,00	1,00	1,00	280,00	25,66	44,34	350,00
							350,00

**SUPERFICIE ( Hectáreas )**

REFERENCIA SIGPAC	CULTIVO	SEC_REG	Declarada	Prod. Integrada	Control C.	Determinada
41-053-002-00263-001	81162	R	1,00	1,50	-	1,00

**APELLIDOS Y NOMBRE / RAZÓN SOCIAL**      **NIF**      **EXPEDIENTE**  
 MONZON ROA PEDRO      75660026P      3041715

**Resumen de superficies**

GRUPO DE PAGO	SUPERFICIE ( Hectáreas )			IMPORTE ( Euros )			TOTAL
	Declarada	Determinada	Resuelta	FEADER	M.A.A.M.A.	C.A.P.	
28 ALGODÓN	3,97	3,97	3,97	1.111,60	101,85	176,05	1.389,50
							1.389,50

**SUPERFICIE ( Hectáreas )**

REFERENCIA SIGPAC	CULTIVO	SEC_REG	Declarada	Prod. Integrada	Control C.	Determinada
14-060-038-00185-001	81180	R	3,97	3,97	-	3,97

**APELLIDOS Y NOMBRE / RAZÓN SOCIAL**      **NIF**      **EXPEDIENTE**  
 NAVARRO CARO JOAQUIN      30738608M      3021819

**Resumen de superficies**

GRUPO DE PAGO	SUPERFICIE ( Hectáreas )			IMPORTE ( Euros )			TOTAL
	Declarada	Determinada	Resuelta	FEADER	M.A.A.M.A.	C.A.P.	
28 ALGODÓN	4,36	4,36	4,36	1.220,80	111,86	193,34	1.526,00
							1.526,00

**SUPERFICIE ( Hectáreas )**

REFERENCIA SIGPAC	CULTIVO	SEC_REG	Declarada	Prod. Integrada	Control C.	Determinada
14-056-015-00118-001	81053	R	4,36	4,36	-	4,36

**APELLIDOS Y NOMBRE / RAZÓN SOCIAL**      **NIF**      **EXPEDIENTE**  
 NAVARRO RUIZ MIGUEL ANGEL      80140901T      3021820

**Resumen de superficies**

GRUPO DE PAGO	SUPERFICIE ( Hectáreas )			IMPORTE ( Euros )			TOTAL
	Declarada	Determinada	Resuelta	FEADER	M.A.A.M.A.	C.A.P.	
28 ALGODÓN	7,05	7,05	7,05	1.974,00	180,87	312,63	2.467,50
							2.467,50

**SUPERFICIE ( Hectáreas )**

REFERENCIA SIGPAC	CULTIVO	SEC_REG	Declarada	Prod. Integrada	Control C.	Determinada
14-056-029-00108-001	81053	R	7,05	7,05	-	7,05

**APELLIDOS Y NOMBRE / RAZÓN SOCIAL**      **NIF**      **EXPEDIENTE**  
 OBRERO ORTIZ GONZALO      75639724S      3030593

**Resumen de superficies**

<u>GRUPO DE PAGO</u>	<u>SUPERFICIE ( Hectáreas )</u>			<u>IMPORTE ( Euros )</u>			<u>TOTAL</u>
	<u>Declarada</u>	<u>Determinada</u>	<u>Resuelta</u>	<u>FEADER</u>	<u>M.A.A.M.A.</u>	<u>C.A.P.</u>	
28 ALGODÓN	5,52	5,52	5,52	1.545,60	141,62	244,78	1.932,00
							1.932,00

**SUPERFICIE ( Hectáreas )**

<u>REFERENCIA SIGPAC</u>	<u>CULTIVO</u>	<u>SEC_REG</u>	<u>Declarada</u>	<u>Prod. Integrada</u>	<u>Control C.</u>	<u>Determinada</u>
14-067-005-00095-001	81296	R	3,01	3,01	-	3,01
14-067-005-00188-001	81296	R	2,51	2,51	-	2,51

**APELLIDOS Y NOMBRE / RAZÓN SOCIAL**      **NIF**      **EXPEDIENTE**  
 ONETTI ROMERO JOSE ANTONIO      27798485H      3032597

**Resumen de superficies**

<u>GRUPO DE PAGO</u>	<u>SUPERFICIE ( Hectáreas )</u>			<u>IMPORTE ( Euros )</u>			<u>TOTAL</u>
	<u>Declarada</u>	<u>Determinada</u>	<u>Resuelta</u>	<u>FEADER</u>	<u>M.A.A.M.A.</u>	<u>C.A.P.</u>	
28 ALGODÓN	5,99	5,99	5,99	1.677,20	153,67	265,63	2.096,50
							2.096,50

**SUPERFICIE ( Hectáreas )**

<u>REFERENCIA SIGPAC</u>	<u>CULTIVO</u>	<u>SEC_REG</u>	<u>Declarada</u>	<u>Prod. Integrada</u>	<u>Control C.</u>	<u>Determinada</u>
14-030-018-00053-001	81208	R	5,99	5,99	-	5,99

**APELLIDOS Y NOMBRE / RAZÓN SOCIAL**      **NIF**      **EXPEDIENTE**  
 OSTOS BOLANCE FRANCISCO      75676595V      3032459

**Resumen de superficies**

<u>GRUPO DE PAGO</u>	<u>SUPERFICIE ( Hectáreas )</u>			<u>IMPORTE ( Euros )</u>			<u>TOTAL</u>
	<u>Declarada</u>	<u>Determinada</u>	<u>Resuelta</u>	<u>FEADER</u>	<u>M.A.A.M.A.</u>	<u>C.A.P.</u>	
28 ALGODÓN	9,85	9,85	9,85	2.758,00	252,70	436,80	3.447,50
							3.447,50

**SUPERFICIE ( Hectáreas )**

<u>REFERENCIA SIGPAC</u>	<u>CULTIVO</u>	<u>SEC_REG</u>	<u>Declarada</u>	<u>Prod. Integrada</u>	<u>Control C.</u>	<u>Determinada</u>
14-030-004-00210-001	81268	R	2,16	2,16	-	2,16
14-030-006-00006-001	81268	R	0,09	0,09	-	0,09
14-030-006-00064-001	81268	R	4,52	4,52	-	4,52
14-030-006-00065-001	81268	R	0,20	0,20	-	0,20
14-030-012-00056-001	81268	R	2,88	2,88	-	2,88

**APELLIDOS Y NOMBRE / RAZÓN SOCIAL**      **NIF**      **EXPEDIENTE**  
 OSTOS BOLANCE JOSE ANDRES      80125888Y      3032460

**Resumen de superficies**

<u>GRUPO DE PAGO</u>	<u>SUPERFICIE ( Hectáreas )</u>			<u>IMPORTE ( Euros )</u>			<u>TOTAL</u>
	<u>Declarada</u>	<u>Determinada</u>	<u>Resuelta</u>	<u>FEADER</u>	<u>M.A.A.M.A.</u>	<u>C.A.P.</u>	
28 ALGODÓN	9,95	9,95	9,95	2.786,00	255,27	441,23	3.482,50
							3.482,50

**SUPERFICIE ( Hectáreas )**

<u>REFERENCIA SIGPAC</u>	<u>CULTIVO</u>	<u>SEC_REG</u>	<u>Declarada</u>	<u>Prod. Integrada</u>	<u>Control C.</u>	<u>Determinada</u>
14-030-005-00026-004	81268	R	0,17	0,17	-	0,17
14-030-005-00027-001	81268	R	3,59	3,59	-	3,59
14-030-005-00034-001	81268	R	1,54	1,54	-	1,54
14-030-005-00036-001	81268	R	4,65	4,65	-	4,65





**APELLIDOS Y NOMBRE / RAZÓN SOCIAL****NIF****EXPEDIENTE**

OSTOS BOLANCE MODESTO

75665254S

3037036

**Resumen de superficies**

GRUPO DE PAGO	SUPERFICIE ( Hectáreas )			IMPORTE ( Euros )			TOTAL
	Declarada	Determinada	Resuelta	FEADER	M.A.A.M.A.	C.A.P.	
28 ALGODÓN	3,48	3,48	3,48	974,40	89,28	154,32	1.218,00
							1.218,00

**SUPERFICIE ( Hectáreas )**

REFERENCIA SIGPAC	CULTIVO	SEC_REG	Declarada	Prod. Integrada	Control C.	Determinada
14-030-006-00065-001	81268	R	1,68	1,68	-	1,68
14-030-006-00066-001	81268	R	0,40	0,40	-	0,40
14-030-006-00068-002	81268	R	1,14	1,14	-	1,14
14-030-006-00069-002	81268	R	0,26	0,26	-	0,26

**APELLIDOS Y NOMBRE / RAZÓN SOCIAL****NIF****EXPEDIENTE**

PALMA AMAYA GRACIA

30752687P

3032599

**Resumen de superficies**

GRUPO DE PAGO	SUPERFICIE ( Hectáreas )			IMPORTE ( Euros )			TOTAL
	Declarada	Determinada	Resuelta	FEADER	M.A.A.M.A.	C.A.P.	
28 ALGODÓN	4,60	4,60	4,60	1.288,00	118,01	203,99	1.610,00
							1.610,00

**SUPERFICIE ( Hectáreas )**

REFERENCIA SIGPAC	CULTIVO	SEC_REG	Declarada	Prod. Integrada	Control C.	Determinada
14-060-038-00163-002	81038	R	3,21	3,21	-	3,21
14-060-038-00163-003	81038	R	1,39	1,39	-	1,39

**APELLIDOS Y NOMBRE / RAZÓN SOCIAL****NIF****EXPEDIENTE**

PALMA JIMENEZ ANA

80127306K

3033859

**Resumen de superficies**

GRUPO DE PAGO	SUPERFICIE ( Hectáreas )			IMPORTE ( Euros )			TOTAL
	Declarada	Determinada	Resuelta	FEADER	M.A.A.M.A.	C.A.P.	
28 ALGODÓN	7,50	7,50	7,50	2.100,00	192,41	332,59	2.625,00
							2.625,00

**SUPERFICIE ( Hectáreas )**

REFERENCIA SIGPAC	CULTIVO	SEC_REG	Declarada	Prod. Integrada	Control C.	Determinada
14-060-028-00018-004	81289	R	7,50	7,50	-	7,50

**APELLIDOS Y NOMBRE / RAZÓN SOCIAL****NIF****EXPEDIENTE**

PARCELA DEL CASERIO DE LA HUERTA,

E14087449

3032698

**Resumen de superficies**

GRUPO DE PAGO	SUPERFICIE ( Hectáreas )			IMPORTE ( Euros )			TOTAL
	Declarada	Determinada	Resuelta	FEADER	M.A.A.M.A.	C.A.P.	
28 ALGODÓN	21,30	21,30	21,30	5.964,00	546,45	944,55	7.455,00
							7.455,00

**SUPERFICIE ( Hectáreas )**

REFERENCIA SIGPAC	CULTIVO	SEC_REG	Declarada	Prod. Integrada	Control C.	Determinada
14-900-035-00009-003	81038	R	21,30	21,30	-	21,30

**APELLIDOS Y NOMBRE / RAZÓN SOCIAL****NIF****EXPEDIENTE**

PARRA RIVERO ISABEL

30505643F

3032474

**Resumen de superficies**

GRUPO DE PAGO	SUPERFICIE ( Hectáreas )			IMPORTE ( Euros )			TOTAL
	Declarada	Determinada	Resuelta	FEADER	M.A.A.M.A.	C.A.P.	
28 ALGODÓN	1,38	1,38	1,38	386,40	35,40	61,20	483,00
							483,00

**SUPERFICIE ( Hectáreas )**

REFERENCIA SIGPAC	CULTIVO	SEC_REG	Declarada	Prod. Integrada	Control C.	Determinada
14-030-003-00097-001	81314	R	1,38	1,38	-	1,38

**APELLIDOS Y NOMBRE / RAZÓN SOCIAL****NIF****EXPEDIENTE**

QUERO GIRALDEZ RAFAEL

34025756Q

3005240

**Resumen de superficies**

<u>GRUPO DE PAGO</u>	<u>SUPERFICIE ( Hectáreas )</u>			<u>IMPORTE ( Euros )</u>			<u>TOTAL</u>
	<u>Declarada</u>	<u>Determinada</u>	<u>Resuelta</u>	<u>FEADER</u>	<u>M.A.A.M.A.</u>	<u>C.A.P.</u>	
28 ALGODÓN	6,64	6,64	6,64	1.859,20	170,35	294,45	2.324,00
							2.324,00

**SUPERFICIE ( Hectáreas )**

<u>REFERENCIA SIGPAC</u>	<u>CULTIVO</u>	<u>SEC_REG</u>	<u>Declarada</u>	<u>Prod. Integrada</u>	<u>Control C.</u>	<u>Determinada</u>
14-056-030-00138-004	81180	R	4,27	4,27	-	4,27
14-056-030-00138-009	81180	R	1,30	1,30	-	1,30
14-056-030-00138-012	81180	R	0,21	0,21	-	0,21
14-056-030-00138-024	81180	R	0,75	0,75	-	0,75
14-056-030-00138-027	81180	R	0,11	0,11	-	0,11

**APELLIDOS Y NOMBRE / RAZÓN SOCIAL****NIF****EXPEDIENTE**

REY AGUILERA FRANCISCA

30393862Y

3031990

**Resumen de superficies**

<u>GRUPO DE PAGO</u>	<u>SUPERFICIE ( Hectáreas )</u>			<u>IMPORTE ( Euros )</u>			<u>TOTAL</u>
	<u>Declarada</u>	<u>Determinada</u>	<u>Resuelta</u>	<u>FEADER</u>	<u>M.A.A.M.A.</u>	<u>C.A.P.</u>	
28 ALGODÓN	3,43	3,43	3,43	960,40	88,00	152,10	1.200,50
							1.200,50

**SUPERFICIE ( Hectáreas )**

<u>REFERENCIA SIGPAC</u>	<u>CULTIVO</u>	<u>SEC_REG</u>	<u>Declarada</u>	<u>Prod. Integrada</u>	<u>Control C.</u>	<u>Determinada</u>
14-060-014-00007-003	81190	R	3,43	3,43	-	3,43

**APELLIDOS Y NOMBRE / RAZÓN SOCIAL****NIF****EXPEDIENTE**

REY PEREZ ROSARIO

30548156Q

3013158

**Resumen de superficies**

<u>GRUPO DE PAGO</u>	<u>SUPERFICIE ( Hectáreas )</u>			<u>IMPORTE ( Euros )</u>			<u>TOTAL</u>
	<u>Declarada</u>	<u>Determinada</u>	<u>Resuelta</u>	<u>FEADER</u>	<u>M.A.A.M.A.</u>	<u>C.A.P.</u>	
28 ALGODÓN	2,85	2,85	2,85	798,00	73,12	126,38	997,50
							997,50

**SUPERFICIE ( Hectáreas )**

<u>REFERENCIA SIGPAC</u>	<u>CULTIVO</u>	<u>SEC_REG</u>	<u>Declarada</u>	<u>Prod. Integrada</u>	<u>Control C.</u>	<u>Determinada</u>
14-060-036-00024-002	81289	R	2,85	2,85	-	2,85

**APELLIDOS Y NOMBRE / RAZÓN SOCIAL****NIF****EXPEDIENTE**

REYES ARIZA ESTEBAN

30053607J

3032488

**Resumen de superficies**

<u>GRUPO DE PAGO</u>	<u>SUPERFICIE ( Hectáreas )</u>			<u>IMPORTE ( Euros )</u>			<u>TOTAL</u>
	<u>Declarada</u>	<u>Determinada</u>	<u>Resuelta</u>	<u>FEADER</u>	<u>M.A.A.M.A.</u>	<u>C.A.P.</u>	
28 ALGODÓN	6,50	6,50	6,50	1.820,00	166,76	288,24	2.275,00
							2.275,00

**SUPERFICIE ( Hectáreas )**

<u>REFERENCIA SIGPAC</u>	<u>CULTIVO</u>	<u>SEC_REG</u>	<u>Declarada</u>	<u>Prod. Integrada</u>	<u>Control C.</u>	<u>Determinada</u>
14-030-004-00209-002	81314	R	6,50	6,50	-	6,50



**APELLIDOS Y NOMBRE / RAZÓN SOCIAL**      **NIF**      **EXPEDIENTE**

RIOS CANTILLO JUAN      14615766W      3043485

**Resumen de superficies**

<u>GRUPO DE PAGO</u>	<u>SUPERFICIE ( Hectáreas )</u>			<u>IMPORTE ( Euros )</u>			<u>TOTAL</u>
	<u>Declarada</u>	<u>Determinada</u>	<u>Resuelta</u>	<u>FEADER</u>	<u>M.A.A.M.A.</u>	<u>C.A.P.</u>	
28 ALGODÓN	2,75	2,75	2,75	770,00	70,55	121,95	962,50
							962,50

**SUPERFICIE ( Hectáreas )**

<u>REFERENCIA SIGPAC</u>	<u>CULTIVO</u>	<u>SEC_REG</u>	<u>Declarada</u>	<u>Prod. Integrada</u>	<u>Control C.</u>	<u>Determinada</u>
41-039-033-00106-002	81038	R	1,25	1,25	-	1,25
41-039-033-00106-003	81038	R	1,50	1,50	-	1,50

**APELLIDOS Y NOMBRE / RAZÓN SOCIAL**      **NIF**      **EXPEDIENTE**

RIVAS GOMEZ LUIS MARIANO      80114889R      3029360

**Resumen de superficies**

<u>GRUPO DE PAGO</u>	<u>SUPERFICIE ( Hectáreas )</u>			<u>IMPORTE ( Euros )</u>			<u>TOTAL</u>
	<u>Declarada</u>	<u>Determinada</u>	<u>Resuelta</u>	<u>FEADER</u>	<u>M.A.A.M.A.</u>	<u>C.A.P.</u>	
28 ALGODÓN	1,81	1,81	1,81	506,80	46,44	80,26	633,50
							633,50

**SUPERFICIE ( Hectáreas )**

<u>REFERENCIA SIGPAC</u>	<u>CULTIVO</u>	<u>SEC_REG</u>	<u>Declarada</u>	<u>Prod. Integrada</u>	<u>Control C.</u>	<u>Determinada</u>
14-060-018-00019-001	81015	R	0,62	0,62	-	0,62
14-060-018-00020-001	81015	R	0,59	0,59	-	0,59
14-060-018-00021-002	81015	R	0,60	0,60	-	0,60

**APELLIDOS Y NOMBRE / RAZÓN SOCIAL**      **NIF**      **EXPEDIENTE**

RIVAS LOPEZ FRANCISCO      80112126K      3041817

**Resumen de superficies**

<u>GRUPO DE PAGO</u>	<u>SUPERFICIE ( Hectáreas )</u>			<u>IMPORTE ( Euros )</u>			<u>TOTAL</u>
	<u>Declarada</u>	<u>Determinada</u>	<u>Resuelta</u>	<u>FEADER</u>	<u>M.A.A.M.A.</u>	<u>C.A.P.</u>	
28 ALGODÓN	8,55	8,55	8,55	2.394,00	219,35	379,15	2.992,50
							2.992,50

**SUPERFICIE ( Hectáreas )**

<u>REFERENCIA SIGPAC</u>	<u>CULTIVO</u>	<u>SEC_REG</u>	<u>Declarada</u>	<u>Prod. Integrada</u>	<u>Control C.</u>	<u>Determinada</u>
14-060-031-00010-002	81038	R	4,65	8,55	-	4,65
14-060-031-00010-002	81162	R	3,90	8,55	-	3,90

**APELLIDOS Y NOMBRE / RAZÓN SOCIAL**      **NIF**      **EXPEDIENTE**

RIVAS RIVAS FRANCISCO DOMINGO      30451203P      3021825

**Resumen de superficies**

<u>GRUPO DE PAGO</u>	<u>SUPERFICIE ( Hectáreas )</u>			<u>IMPORTE ( Euros )</u>			<u>TOTAL</u>
	<u>Declarada</u>	<u>Determinada</u>	<u>Resuelta</u>	<u>FEADER</u>	<u>M.A.A.M.A.</u>	<u>C.A.P.</u>	
28 ALGODÓN	13,92	13,92	13,92	3.897,60	357,12	617,28	4.872,00
							4.872,00

**SUPERFICIE ( Hectáreas )**

<u>REFERENCIA SIGPAC</u>	<u>CULTIVO</u>	<u>SEC_REG</u>	<u>Declarada</u>	<u>Prod. Integrada</u>	<u>Control C.</u>	<u>Determinada</u>
14-060-012-00013-002	81015	R	4,12	4,12	-	4,12
14-060-012-00067-002	81015	R	2,69	2,69	-	2,69
14-060-012-00068-002	81015	R	0,74	0,74	-	0,74
14-060-012-00069-002	81015	R	5,05	5,05	-	5,05
14-060-012-00071-002	81015	R	1,32	1,32	-	1,32



**APELLIDOS Y NOMBRE / RAZÓN SOCIAL****NIF****EXPEDIENTE**

RIVAS RODRIGUEZ JOSE RAMON

80143300F

3031994

**Resumen de superficies**

<u>GRUPO DE PAGO</u>	<u>SUPERFICIE ( Hectáreas )</u>			<u>IMPORTE ( Euros )</u>			<u>TOTAL</u>
	<u>Declarada</u>	<u>Determinada</u>	<u>Resuelta</u>	<u>FEADER</u>	<u>M.A.A.M.A.</u>	<u>C.A.P.</u>	
28 ALGODÓN	3,12	3,12	3,12	873,60	80,04	138,36	1.092,00
							1.092,00

**SUPERFICIE ( Hectáreas )**

<u>REFERENCIA SIGPAC</u>	<u>CULTIVO</u>	<u>SEC_REG</u>	<u>Declarada</u>	<u>Prod. Integrada</u>	<u>Control C.</u>	<u>Determinada</u>
14-060-037-00017-002	81015	R	1,62	1,62	-	1,62
14-060-037-00017-003	81015	R	1,50	1,50	-	1,50

**APELLIDOS Y NOMBRE / RAZÓN SOCIAL****NIF****EXPEDIENTE**

RIVAS RUIZ FRANCISCO MANUEL

80139717N

3021826

**Resumen de superficies**

<u>GRUPO DE PAGO</u>	<u>SUPERFICIE ( Hectáreas )</u>			<u>IMPORTE ( Euros )</u>			<u>TOTAL</u>
	<u>Declarada</u>	<u>Determinada</u>	<u>Resuelta</u>	<u>FEADER</u>	<u>M.A.A.M.A.</u>	<u>C.A.P.</u>	
28 ALGODÓN	2,94	2,94	2,94	823,20	75,43	130,37	1.029,00
							1.029,00

**SUPERFICIE ( Hectáreas )**

<u>REFERENCIA SIGPAC</u>	<u>CULTIVO</u>	<u>SEC_REG</u>	<u>Declarada</u>	<u>Prod. Integrada</u>	<u>Control C.</u>	<u>Determinada</u>
14-056-020-00205-002	81204	R	2,94	2,94	-	2,94

**APELLIDOS Y NOMBRE / RAZÓN SOCIAL****NIF****EXPEDIENTE**

RIVAS SALDAÑA ANTONIO

30772319K

3021827

**Resumen de superficies**

<u>GRUPO DE PAGO</u>	<u>SUPERFICIE ( Hectáreas )</u>			<u>IMPORTE ( Euros )</u>			<u>TOTAL</u>
	<u>Declarada</u>	<u>Determinada</u>	<u>Resuelta</u>	<u>FEADER</u>	<u>M.A.A.M.A.</u>	<u>C.A.P.</u>	
28 ALGODÓN	4,51	4,51	4,51	1.262,80	115,70	200,00	1.578,50
							1.578,50

**SUPERFICIE ( Hectáreas )**

<u>REFERENCIA SIGPAC</u>	<u>CULTIVO</u>	<u>SEC_REG</u>	<u>Declarada</u>	<u>Prod. Integrada</u>	<u>Control C.</u>	<u>Determinada</u>
14-056-034-00092-002	81180	R	4,51	4,51	-	4,51

**APELLIDOS Y NOMBRE / RAZÓN SOCIAL****NIF****EXPEDIENTE**

RODRIGUEZ MONTILLA MANUEL

30010257H

3031912

**Resumen de superficies**

<u>GRUPO DE PAGO</u>	<u>SUPERFICIE ( Hectáreas )</u>			<u>IMPORTE ( Euros )</u>			<u>TOTAL</u>
	<u>Declarada</u>	<u>Determinada</u>	<u>Resuelta</u>	<u>FEADER</u>	<u>M.A.A.M.A.</u>	<u>C.A.P.</u>	
28 ALGODÓN	9,36	9,36	9,36	2.620,80	240,13	415,07	3.276,00
							3.276,00

**SUPERFICIE ( Hectáreas )**

<u>REFERENCIA SIGPAC</u>	<u>CULTIVO</u>	<u>SEC_REG</u>	<u>Declarada</u>	<u>Prod. Integrada</u>	<u>Control C.</u>	<u>Determinada</u>
14-060-044-00004-003	81241	R	5,24	5,24	-	5,24
14-060-044-00004-029	81241	R	0,44	0,44	-	0,44
14-060-044-00004-030	81241	R	3,68	3,68	-	3,68



**APELLIDOS Y NOMBRE / RAZÓN SOCIAL****NIF****EXPEDIENTE**

RODRIGUEZ OSTOS ANTONIO

30423972D

3014378

**Resumen de superficies**

<u>GRUPO DE PAGO</u>	<u>SUPERFICIE ( Hectáreas )</u>			<u>IMPORTE ( Euros )</u>			<u>TOTAL</u>
	<u>Declarada</u>	<u>Determinada</u>	<u>Resuelta</u>	<u>FEADER</u>	<u>M.A.A.M.A.</u>	<u>C.A.P.</u>	
28 ALGODÓN	19,82	19,82	19,82	5.549,60	508,48	878,92	6.937,00
							6.937,00

**SUPERFICIE ( Hectáreas )**

<u>REFERENCIA SIGPAC</u>	<u>CULTIVO</u>	<u>SEC_REG</u>	<u>Declarada</u>	<u>Prod. Integrada</u>	<u>Control C.</u>	<u>Determinada</u>
14-030-003-00052-001	81200	R	1,36	1,36	-	1,36
14-030-003-00091-001	81200	R	4,60	4,60	-	4,60
14-030-004-00100-001	81200	R	1,46	1,46	-	1,46
14-030-004-00202-001	81200	R	4,80	4,80	-	4,80
14-030-004-00225-001	81200	R	1,83	1,83	-	1,83
14-030-004-00233-001	81200	R	2,94	2,94	-	2,94
14-030-004-00239-001	81200	R	0,43	0,43	-	0,43
14-030-005-00032-001	81200	R	2,05	2,05	-	2,05
14-030-005-00053-001	81200	R	0,35	0,35	-	0,35

**APELLIDOS Y NOMBRE / RAZÓN SOCIAL****NIF****EXPEDIENTE**

ROMERO GALVEZ ANTONIO

34024220K

3041719

**Resumen de superficies**

<u>GRUPO DE PAGO</u>	<u>SUPERFICIE ( Hectáreas )</u>			<u>IMPORTE ( Euros )</u>			<u>TOTAL</u>
	<u>Declarada</u>	<u>Determinada</u>	<u>Resuelta</u>	<u>FEADER</u>	<u>M.A.A.M.A.</u>	<u>C.A.P.</u>	
28 ALGODÓN	3,26	3,26	3,26	912,80	83,64	144,56	1.141,00
							1.141,00

**SUPERFICIE ( Hectáreas )**

<u>REFERENCIA SIGPAC</u>	<u>CULTIVO</u>	<u>SEC_REG</u>	<u>Declarada</u>	<u>Prod. Integrada</u>	<u>Control C.</u>	<u>Determinada</u>
14-060-014-00020-002	81038	R	3,26	3,26	-	3,26

**APELLIDOS Y NOMBRE / RAZÓN SOCIAL****NIF****EXPEDIENTE**

ROMERO GALVEZ MANUEL

52248666A

3041720

**Resumen de superficies**

<u>GRUPO DE PAGO</u>	<u>SUPERFICIE ( Hectáreas )</u>			<u>IMPORTE ( Euros )</u>			<u>TOTAL</u>
	<u>Declarada</u>	<u>Determinada</u>	<u>Resuelta</u>	<u>FEADER</u>	<u>M.A.A.M.A.</u>	<u>C.A.P.</u>	
28 ALGODÓN	2,72	2,72	2,72	761,60	69,78	120,62	952,00
							952,00

**SUPERFICIE ( Hectáreas )**

<u>REFERENCIA SIGPAC</u>	<u>CULTIVO</u>	<u>SEC_REG</u>	<u>Declarada</u>	<u>Prod. Integrada</u>	<u>Control C.</u>	<u>Determinada</u>
14-060-013-00120-001	81038	R	0,01	0,01	-	0,01
14-060-013-00129-002	81038	R	0,32	0,32	-	0,32
14-060-014-00020-002	81038	R	2,39	2,39	-	2,39

**APELLIDOS Y NOMBRE / RAZÓN SOCIAL****NIF****EXPEDIENTE**

ROMERO GALVEZ MIGUEL

52565943H

3041721

**Resumen de superficies**

<u>GRUPO DE PAGO</u>	<u>SUPERFICIE ( Hectáreas )</u>			<u>IMPORTE ( Euros )</u>			<u>TOTAL</u>
	<u>Declarada</u>	<u>Determinada</u>	<u>Resuelta</u>	<u>FEADER</u>	<u>M.A.A.M.A.</u>	<u>C.A.P.</u>	
28 ALGODÓN	2,91	2,91	2,91	814,80	74,66	129,04	1.018,50
							1.018,50

**SUPERFICIE ( Hectáreas )**

<u>REFERENCIA SIGPAC</u>	<u>CULTIVO</u>	<u>SEC_REG</u>	<u>Declarada</u>	<u>Prod. Integrada</u>	<u>Control C.</u>	<u>Determinada</u>
14-060-014-00020-002	81038	R	2,91	2,91	-	2,91

**APELLIDOS Y NOMBRE / RAZÓN SOCIAL**      **NIF**      **EXPEDIENTE**  
 RUBIO EGAÑA ANTONIO MARIA      30466317B      3025957

**Resumen de superficies**

GRUPO DE PAGO	SUPERFICIE ( Hectáreas )			IMPORTE ( Euros )			TOTAL
	Declarada	Determinada	Resuelta	FEADER	M.A.A.M.A.	C.A.P.	
28 ALGODÓN	19,37	19,37	19,37	5.423,60	496,94	858,96	6.779,50
							6.779,50

**SUPERFICIE ( Hectáreas )**

REFERENCIA SIGPAC	CULTIVO	SEC_REG	Declarada	Prod. Integrada	Control C.	Determinada
14-005-009-00115-002	81289	R	18,03	18,03	-	18,03
14-005-009-00117-001	81289	R	1,34	1,34	-	1,34

**APELLIDOS Y NOMBRE / RAZÓN SOCIAL**      **NIF**      **EXPEDIENTE**  
 SANCHEZ ESTRADA NICOLAS      30799128N      3024341

**Resumen de superficies**

GRUPO DE PAGO	SUPERFICIE ( Hectáreas )			IMPORTE ( Euros )			TOTAL
	Declarada	Determinada	Resuelta	FEADER	M.A.A.M.A.	C.A.P.	
28 ALGODÓN	3,23	3,23	3,23	904,40	82,87	143,23	1.130,50
							1.130,50

**SUPERFICIE ( Hectáreas )**

REFERENCIA SIGPAC	CULTIVO	SEC_REG	Declarada	Prod. Integrada	Control C.	Determinada
14-060-033-00018-001	81038	R	2,40	2,40	-	2,40
14-060-033-00036-003	81038	R	0,83	0,83	-	0,83

**APELLIDOS Y NOMBRE / RAZÓN SOCIAL**      **NIF**      **EXPEDIENTE**  
 SANCHEZ MENGUAL ANTONIO      30007087E      3032517

**Resumen de superficies**

GRUPO DE PAGO	SUPERFICIE ( Hectáreas )			IMPORTE ( Euros )			TOTAL
	Declarada	Determinada	Resuelta	FEADER	M.A.A.M.A.	C.A.P.	
28 ALGODÓN	11,79	11,79	11,79	3.301,20	302,47	522,83	4.126,50
							4.126,50

**SUPERFICIE ( Hectáreas )**

REFERENCIA SIGPAC	CULTIVO	SEC_REG	Declarada	Prod. Integrada	Control C.	Determinada
14-030-011-00052-001	81268	R	5,03	5,03	-	5,03
14-030-012-00092-004	81268	R	0,17	0,17	-	0,17
14-030-012-00093-002	81268	R	6,59	6,59	-	6,59

**APELLIDOS Y NOMBRE / RAZÓN SOCIAL**      **NIF**      **EXPEDIENTE**  
 SANTA ANA C.B.      E14581383      3015523

**Resumen de superficies**

GRUPO DE PAGO	SUPERFICIE ( Hectáreas )			IMPORTE ( Euros )			TOTAL
	Declarada	Determinada	Resuelta	FEADER	M.A.A.M.A.	C.A.P.	
28 ALGODÓN	8,21	8,21	8,21	2.298,80	210,63	364,07	2.873,50
							2.873,50

**SUPERFICIE ( Hectáreas )**

REFERENCIA SIGPAC	CULTIVO	SEC_REG	Declarada	Prod. Integrada	Control C.	Determinada
14-060-045-00158-002	81190	R	8,21	8,21	-	8,21

**APELLIDOS Y NOMBRE / RAZÓN SOCIAL**      **NIF**      **EXPEDIENTE**  
 SOLDEVILLA FRAGERO LUIS      30475691R      3025885

**Resumen de superficies**

GRUPO DE PAGO	SUPERFICIE ( Hectáreas )			IMPORTE ( Euros )			TOTAL
	Declarada	Determinada	Resuelta	FEADER	M.A.A.M.A.	C.A.P.	
28 ALGODÓN	17,11	17,11	17,11	4.790,80	438,96	758,74	5.988,50
							5.988,50

**SUPERFICIE ( Hectáreas )**

REFERENCIA SIGPAC	CULTIVO	SEC_REG	Declarada	Prod. Integrada	Control C.	Determinada
14-036-047-00004-001	81314	R	17,11	17,11	-	17,11

**APELLIDOS Y NOMBRE / RAZÓN SOCIAL**      **NIF**      **EXPEDIENTE**  
 TORRES BURGOS MARIA DEL ROSARIO      30718518V      3034093

**Resumen de superficies**

GRUPO DE PAGO	SUPERFICIE ( Hectáreas )			IMPORTE ( Euros )			TOTAL
	Declarada	Determinada	Resuelta	FEADER	M.A.A.M.A.	C.A.P.	
28 ALGODÓN	1,62	1,62	1,62	453,60	41,56	71,84	567,00
							567,00

**SUPERFICIE ( Hectáreas )**

REFERENCIA SIGPAC	CULTIVO	SEC_REG	Declarada	Prod. Integrada	Control C.	Determinada
14-038-081-00009-001	81190	R	1,62	1,62	-	1,62

**APELLIDOS Y NOMBRE / RAZÓN SOCIAL**      **NIF**      **EXPEDIENTE**  
 TRES LINDES, S.C.      J14612196      3043556

**Resumen de superficies**

GRUPO DE PAGO	SUPERFICIE ( Hectáreas )			IMPORTE ( Euros )			TOTAL
	Declarada	Determinada	Resuelta	FEADER	M.A.A.M.A.	C.A.P.	
28 ALGODÓN	15,38	15,38	15,38	4.306,40	394,57	682,03	5.383,00
							5.383,00

**SUPERFICIE ( Hectáreas )**

REFERENCIA SIGPAC	CULTIVO	SEC_REG	Declarada	Prod. Integrada	Control C.	Determinada
14-049-021-00316-019	81015	R	15,38	15,38	-	15,38

**APELLIDOS Y NOMBRE / RAZÓN SOCIAL**      **NIF**      **EXPEDIENTE**  
 URBANO AVILA MARIA VICTORIA      80134564B      3007666

**Resumen de superficies**

GRUPO DE PAGO	SUPERFICIE ( Hectáreas )			IMPORTE ( Euros )			TOTAL
	Declarada	Determinada	Resuelta	FEADER	M.A.A.M.A.	C.A.P.	
28 ALGODÓN	8,57	8,57	8,57	2.399,60	219,86	380,04	2.999,50
							2.999,50

**SUPERFICIE ( Hectáreas )**

REFERENCIA SIGPAC	CULTIVO	SEC_REG	Declarada	Prod. Integrada	Control C.	Determinada
14-043-006-00007-004	81015	R	8,57	8,57	-	8,57

**APELLIDOS Y NOMBRE / RAZÓN SOCIAL**      **NIF**      **EXPEDIENTE**  
 VALVERDE SORIANO JOSE      75422307V      3016064

**Resumen de superficies**

GRUPO DE PAGO	SUPERFICIE ( Hectáreas )			IMPORTE ( Euros )			TOTAL
	Declarada	Determinada	Resuelta	FEADER	M.A.A.M.A.	C.A.P.	
28 ALGODÓN	10,36	10,36	10,36	2.900,80	265,79	459,41	3.626,00
							3.626,00

**SUPERFICIE ( Hectáreas )**

REFERENCIA SIGPAC	CULTIVO	SEC_REG	Declarada	Prod. Integrada	Control C.	Determinada
14-049-022-00159-001	81289	R	5,18	5,18	-	5,18
14-049-022-00160-001	81289	R	5,18	5,18	-	5,18

**APELLIDOS Y NOMBRE / RAZÓN SOCIAL**      **NIF**      **EXPEDIENTE**  
 VEGA ARMIJO C.B.      E14426100      3001670

**Resumen de superficies**

GRUPO DE PAGO	SUPERFICIE ( Hectáreas )			IMPORTE ( Euros )			TOTAL
	Declarada	Determinada	Resuelta	FEADER	M.A.A.M.A.	C.A.P.	
28 ALGODÓN	33,30	33,30	33,30	9.324,00	854,31	1.476,69	11.655,00
							11.655,00

**SUPERFICIE ( Hectáreas )**

REFERENCIA SIGPAC	CULTIVO	SEC_REG	Declarada	Prod. Integrada	Control C.	Determinada
14-043-009-00031-001	81015	R	1,14	1,14	-	1,14
14-043-009-00032-001	81015	R	1,62	1,62	-	1,62
14-043-009-00033-001	81015	R	30,54	30,54	-	30,54

**APELLIDOS Y NOMBRE / RAZÓN SOCIAL**

VEGA DE ARMIJO, S.L.

**NIF**

B14466668

**EXPEDIENTE**

3035552

**Resumen de superficies**

<u>GRUPO DE PAGO</u>	<u>SUPERFICIE ( Hectáreas )</u>			<u>IMPORTE ( Euros )</u>			<u>TOTAL</u>
	<u>Declarada</u>	<u>Determinada</u>	<u>Resuelta</u>	<u>FEADER</u>	<u>M.A.A.M.A.</u>	<u>C.A.P.</u>	
28 ALGODÓN	28,53	28,53	28,53	7.988,40	731,94	1.265,16	9.985,50
							9.985,50

**SUPERFICIE ( Hectáreas )**

<u>REFERENCIA SIGPAC</u>	<u>CULTIVO</u>	<u>SEC_REG</u>	<u>Declarada</u>	<u>Prod. Integrada</u>	<u>Control C.</u>	<u>Determinada</u>
14-043-009-00014-001	81268	R	20,34	20,34	-	20,34
14-066-002-00043-002	81268	R	5,97	5,97	-	5,97
14-066-002-00044-001	81268	R	2,22	2,22	-	2,22

**APELLIDOS Y NOMBRE / RAZÓN SOCIAL**

VIDEOLAR CORDOBA S.A.

**NIF**

A14085963

**EXPEDIENTE**

3021009

**Resumen de superficies**

<u>GRUPO DE PAGO</u>	<u>SUPERFICIE ( Hectáreas )</u>			<u>IMPORTE ( Euros )</u>			<u>TOTAL</u>
	<u>Declarada</u>	<u>Determinada</u>	<u>Resuelta</u>	<u>FEADER</u>	<u>M.A.A.M.A.</u>	<u>C.A.P.</u>	
28 ALGODÓN	12,27	12,27	12,27	3.435,60	314,79	544,11	4.294,50
							4.294,50

**SUPERFICIE ( Hectáreas )**

<u>REFERENCIA SIGPAC</u>	<u>CULTIVO</u>	<u>SEC_REG</u>	<u>Declarada</u>	<u>Prod. Integrada</u>	<u>Control C.</u>	<u>Determinada</u>
14-900-001-00005-002	81336	R	12,27	12,27	-	12,27

**APELLIDOS Y NOMBRE / RAZÓN SOCIAL**

VIVEROS LA BARQUERA SL

**NIF**

B14794184

**EXPEDIENTE**

3000311

**Resumen de superficies**

<u>GRUPO DE PAGO</u>	<u>SUPERFICIE ( Hectáreas )</u>			<u>IMPORTE ( Euros )</u>			<u>TOTAL</u>
	<u>Declarada</u>	<u>Determinada</u>	<u>Resuelta</u>	<u>FEADER</u>	<u>M.A.A.M.A.</u>	<u>C.A.P.</u>	
28 ALGODÓN	7,65	7,65	7,65	2.142,00	196,26	339,24	2.677,50
							2.677,50

**SUPERFICIE ( Hectáreas )**

<u>REFERENCIA SIGPAC</u>	<u>CULTIVO</u>	<u>SEC_REG</u>	<u>Declarada</u>	<u>Prod. Integrada</u>	<u>Control C.</u>	<u>Determinada</u>
14-900-108-00058-001	81314	R	5,25	5,25	-	5,25
14-900-108-00059-001	81314	R	2,40	2,40	-	2,40

**APELLIDOS Y NOMBRE / RAZÓN SOCIAL**

YAMUZA RUIZ JUAN MANUEL

**NIF**

30518173W

**EXPEDIENTE**

3029377

**Resumen de superficies**

<u>GRUPO DE PAGO</u>	<u>SUPERFICIE ( Hectáreas )</u>			<u>IMPORTE ( Euros )</u>			<u>TOTAL</u>
	<u>Declarada</u>	<u>Determinada</u>	<u>Resuelta</u>	<u>FEADER</u>	<u>M.A.A.M.A.</u>	<u>C.A.P.</u>	
28 ALGODÓN	9,97	9,97	9,97	2.791,60	255,78	442,12	3.489,50
							3.489,50

**SUPERFICIE ( Hectáreas )**

<u>REFERENCIA SIGPAC</u>	<u>CULTIVO</u>	<u>SEC_REG</u>	<u>Declarada</u>	<u>Prod. Integrada</u>	<u>Control C.</u>	<u>Determinada</u>
14-030-006-00009-002	81268	R	5,27	5,27	-	5,27
14-030-006-00010-002	81268	R	0,35	0,35	-	0,35
41-039-006-00050-002	81268	R	3,73	3,73	-	3,73
41-039-006-00059-003	81268	R	0,62	0,62	-	0,62





**GRANADA**

<u>APELLIDOS Y NOMBRE / RAZÓN SOCIAL</u>	<u>NIF</u>	<u>EXPEDIENTE</u>
MUÑIZ GUZMAN VICENTE	28861847K	4035826

**Resumen de superficies**

<u>GRUPO DE PAGO</u>	<u>SUPERFICIE ( Hectáreas )</u>			<u>IMPORTE ( Euros )</u>			<u>TOTAL</u>
	<u>Declarada</u>	<u>Determinada</u>	<u>Resuelta</u>	<u>FEADER</u>	<u>M.A.A.M.A.</u>	<u>C.A.P.</u>	
28 ALGODÓN	7,66	7,66	7,66	2.144,80	196,52	339,68	2.681,00
							2.681,00

---

<u>REFERENCIA SIGPAC</u>	<u>CULTIVO</u>	<u>SEC_REG</u>	<u>SUPERFICIE ( Hectáreas )</u>			
			<u>Declarada</u>	<u>Prod. Integrada</u>	<u>Control C.</u>	<u>Determinada</u>
41-095-063-00015-001	81200	R	7,66	7,66	-	7,66

---



**HUELVA****APELLIDOS Y NOMBRE / RAZÓN SOCIAL****NIF****EXPEDIENTE**

ALVES BARRIONUEVO CESAR

28476591S

5004181

**Resumen de superficies**

GRUPO DE PAGO	SUPERFICIE ( Hectáreas )			IMPORTE ( Euros )			TOTAL
	Declarada	Determinada	Resuelta	FEADER	M.A.A.M.A.	C.A.P.	
28 ALGODÓN	10,46	10,46	10,46	2.928,80	268,35	463,85	3.661,00
							3.661,00

**SUPERFICIE ( Hectáreas )**

REFERENCIA SIGPAC	CULTIVO	SEC_REG	Declarada	Prod. Integrada	Control C.	Determinada
41-024-070-00017-001	81268	R	10,46	10,46	-	10,46

**APELLIDOS Y NOMBRE / RAZÓN SOCIAL****NIF****EXPEDIENTE**

ALVEZ DIAZ JOSE DE CRUZ

28701878V

5004182

**Resumen de superficies**

GRUPO DE PAGO	SUPERFICIE ( Hectáreas )			IMPORTE ( Euros )			TOTAL
	Declarada	Determinada	Resuelta	FEADER	M.A.A.M.A.	C.A.P.	
28 ALGODÓN	22,90	22,90	22,90	6.412,00	587,50	1.015,50	8.015,00
							8.015,00

**SUPERFICIE ( Hectáreas )**

REFERENCIA SIGPAC	CULTIVO	SEC_REG	Declarada	Prod. Integrada	Control C.	Determinada
41-024-067-00018-008	81268	R	9,15	9,15	-	9,15
41-024-068-00003-009	81268	R	8,75	8,75	-	8,75
41-024-068-00003-019	81268	R	5,00	5,00	-	5,00

**APELLIDOS Y NOMBRE / RAZÓN SOCIAL****NIF****EXPEDIENTE**

ARTILLO PABON AGUSTIN

28860760S

5006740

**Resumen de superficies**

GRUPO DE PAGO	SUPERFICIE ( Hectáreas )			IMPORTE ( Euros )			TOTAL
	Declarada	Determinada	Resuelta	FEADER	M.A.A.M.A.	C.A.P.	
28 ALGODÓN	6,63	6,63	6,63	1.856,40	170,09	294,01	2.320,50
							2.320,50

**SUPERFICIE ( Hectáreas )**

REFERENCIA SIGPAC	CULTIVO	SEC_REG	Declarada	Prod. Integrada	Control C.	Determinada
41-085-005-00005-002	81268	R	6,63	6,63	-	6,63

**APELLIDOS Y NOMBRE / RAZÓN SOCIAL****NIF****EXPEDIENTE**

CARMEN DEL CAMPO, S.C.

J21332721

5005857

**Resumen de superficies**

GRUPO DE PAGO	SUPERFICIE ( Hectáreas )			IMPORTE ( Euros )			TOTAL
	Declarada	Determinada	Resuelta	FEADER	M.A.A.M.A.	C.A.P.	
28 ALGODÓN	9,50	9,50	9,50	2.660,00	243,72	421,28	3.325,00
							3.325,00

**SUPERFICIE ( Hectáreas )**

REFERENCIA SIGPAC	CULTIVO	SEC_REG	Declarada	Prod. Integrada	Control C.	Determinada
21-032-009-00014-001	81151	R	9,50	9,50	-	9,50

**APELLIDOS Y NOMBRE / RAZÓN SOCIAL****NIF****EXPEDIENTE**

DELGADO GADEA GASPAR

75534634N

5007431

**Resumen de superficies**

GRUPO DE PAGO	SUPERFICIE ( Hectáreas )			IMPORTE ( Euros )			TOTAL
	Declarada	Determinada	Resuelta	FEADER	M.A.A.M.A.	C.A.P.	
28 ALGODÓN	5,09	5,09	5,09	1.425,20	130,58	225,72	1.781,50
							1.781,50

**SUPERFICIE ( Hectáreas )**

REFERENCIA SIGPAC	CULTIVO	SEC_REG	Declarada	Prod. Integrada	Control C.	Determinada
21-032-008-00009-002	81267	R	5,09	5,32	-	5,09

**APELLIDOS Y NOMBRE / RAZÓN SOCIAL**      **NIF**      **EXPEDIENTE**

EL CAMPANARIO S.C.      J41563081      5007435

**Resumen de superficies**

<u>GRUPO DE PAGO</u>	<u>SUPERFICIE ( Hectáreas )</u>			<u>IMPORTE ( Euros )</u>			<u>TOTAL</u>
	<u>Declarada</u>	<u>Determinada</u>	<u>Resuelta</u>	<u>FEADER</u>	<u>M.A.A.M.A.</u>	<u>C.A.P.</u>	
28 ALGODÓN	19,84	19,84	19,84	5.555,20	509,00	879,80	6.944,00
							6.944,00

**SUPERFICIE ( Hectáreas )**

<u>REFERENCIA SIGPAC</u>	<u>CULTIVO</u>	<u>SEC_REG</u>	<u>Declarada</u>	<u>Prod. Integrada</u>	<u>Control C.</u>	<u>Determinada</u>
21-032-007-00010-001	81151	R	16,16	16,16	-	16,16
21-032-007-00017-003	81151	R	3,68	3,68	-	3,68

**APELLIDOS Y NOMBRE / RAZÓN SOCIAL**      **NIF**      **EXPEDIENTE**

EXPLOT. AGRARIAS BERNAL DELGADO S.      J21343090      5003719

**Resumen de superficies**

<u>GRUPO DE PAGO</u>	<u>SUPERFICIE ( Hectáreas )</u>			<u>IMPORTE ( Euros )</u>			<u>TOTAL</u>
	<u>Declarada</u>	<u>Determinada</u>	<u>Resuelta</u>	<u>FEADER</u>	<u>M.A.A.M.A.</u>	<u>C.A.P.</u>	
28 ALGODÓN	9,84	9,84	9,84	2.755,20	252,45	436,35	3.444,00
							3.444,00

**SUPERFICIE ( Hectáreas )**

<u>REFERENCIA SIGPAC</u>	<u>CULTIVO</u>	<u>SEC_REG</u>	<u>Declarada</u>	<u>Prod. Integrada</u>	<u>Control C.</u>	<u>Determinada</u>
21-030-008-00028-003	81200	R	3,11	3,11	-	3,11
21-030-008-00029-002	81200	R	3,59	3,59	-	3,59
21-030-008-00030-001	81200	R	3,14	3,14	-	3,14

**APELLIDOS Y NOMBRE / RAZÓN SOCIAL**      **NIF**      **EXPEDIENTE**

EXPLOTACION AGRICOLA BALBUENA Y      J91583484      5008237

**Resumen de superficies**

<u>GRUPO DE PAGO</u>	<u>SUPERFICIE ( Hectáreas )</u>			<u>IMPORTE ( Euros )</u>			<u>TOTAL</u>
	<u>Declarada</u>	<u>Determinada</u>	<u>Resuelta</u>	<u>FEADER</u>	<u>M.A.A.M.A.</u>	<u>C.A.P.</u>	
28 ALGODÓN	18,75	18,75	18,75	5.250,00	481,03	831,47	6.562,50
							6.562,50

**SUPERFICIE ( Hectáreas )**

<u>REFERENCIA SIGPAC</u>	<u>CULTIVO</u>	<u>SEC_REG</u>	<u>Declarada</u>	<u>Prod. Integrada</u>	<u>Control C.</u>	<u>Determinada</u>
41-053-001-00172-001	81268	R	6,37	6,37	-	6,37
41-053-001-00339-002	81268	R	6,12	6,12	-	6,12
41-053-001-00351-001	81268	R	6,26	6,26	-	6,26

**APELLIDOS Y NOMBRE / RAZÓN SOCIAL**      **NIF**      **EXPEDIENTE**

FERNANDEZ BERMEJO MANUEL      75516867R      5003720

**Resumen de superficies**

<u>GRUPO DE PAGO</u>	<u>SUPERFICIE ( Hectáreas )</u>			<u>IMPORTE ( Euros )</u>			<u>TOTAL</u>
	<u>Declarada</u>	<u>Determinada</u>	<u>Resuelta</u>	<u>FEADER</u>	<u>M.A.A.M.A.</u>	<u>C.A.P.</u>	
28 ALGODÓN	1,29	1,29	1,29	361,20	33,09	57,21	451,50
							451,50

**SUPERFICIE ( Hectáreas )**

<u>REFERENCIA SIGPAC</u>	<u>CULTIVO</u>	<u>SEC_REG</u>	<u>Declarada</u>	<u>Prod. Integrada</u>	<u>Control C.</u>	<u>Determinada</u>
21-056-015-00071-001	81296	R	1,29	1,29	-	1,29



**APELLIDOS Y NOMBRE / RAZÓN SOCIAL**      **NIF**      **EXPEDIENTE**  
 FERNANDEZ DOBLAS MARIA CARMEN      29694623J      5009593

**Resumen de superficies**

<u>GRUPO DE PAGO</u>	<u>SUPERFICIE ( Hectáreas )</u>			<u>IMPORTE ( Euros )</u>			<u>TOTAL</u>
	<u>Declarada</u>	<u>Determinada</u>	<u>Resuelta</u>	<u>FEADER</u>	<u>M.A.A.M.A.</u>	<u>C.A.P.</u>	
28 ALGODÓN	7,75	7,75	7,75	2.170,00	198,83	343,67	2.712,50
							2.712,50

**SUPERFICIE ( Hectáreas )**

<u>REFERENCIA SIGPAC</u>	<u>CULTIVO</u>	<u>SEC_REG</u>	<u>Declarada</u>	<u>Prod. Integrada</u>	<u>Control C.</u>	<u>Determinada</u>
21-032-007-00005-003	81200	R	5,73	7,75	-	5,73
21-032-007-00005-003	81200	S	2,02	7,75	-	2,02

**APELLIDOS Y NOMBRE / RAZÓN SOCIAL**      **NIF**      **EXPEDIENTE**  
 GADEA CALERO LUNA      75522904N      5007439

**Resumen de superficies**

<u>GRUPO DE PAGO</u>	<u>SUPERFICIE ( Hectáreas )</u>			<u>IMPORTE ( Euros )</u>			<u>TOTAL</u>
	<u>Declarada</u>	<u>Determinada</u>	<u>Resuelta</u>	<u>FEADER</u>	<u>M.A.A.M.A.</u>	<u>C.A.P.</u>	
28 ALGODÓN	4,40	4,40	4,40	1.232,00	112,88	195,12	1.540,00
							1.540,00

**SUPERFICIE ( Hectáreas )**

<u>REFERENCIA SIGPAC</u>	<u>CULTIVO</u>	<u>SEC_REG</u>	<u>Declarada</u>	<u>Prod. Integrada</u>	<u>Control C.</u>	<u>Determinada</u>
21-032-028-00054-001	81267	R	4,40	4,40	-	4,40

**APELLIDOS Y NOMBRE / RAZÓN SOCIAL**      **NIF**      **EXPEDIENTE**  
 GIL CAMPOS MANUELA      29285796B      5003725

**Resumen de superficies**

<u>GRUPO DE PAGO</u>	<u>SUPERFICIE ( Hectáreas )</u>			<u>IMPORTE ( Euros )</u>			<u>TOTAL</u>
	<u>Declarada</u>	<u>Determinada</u>	<u>Resuelta</u>	<u>FEADER</u>	<u>M.A.A.M.A.</u>	<u>C.A.P.</u>	
28 ALGODÓN	2,93	2,93	2,93	820,40	75,17	129,93	1.025,50
							1.025,50

**SUPERFICIE ( Hectáreas )**

<u>REFERENCIA SIGPAC</u>	<u>CULTIVO</u>	<u>SEC_REG</u>	<u>Declarada</u>	<u>Prod. Integrada</u>	<u>Control C.</u>	<u>Determinada</u>
21-056-002-00120-002	81204	R	2,93	2,93	-	2,93

**APELLIDOS Y NOMBRE / RAZÓN SOCIAL**      **NIF**      **EXPEDIENTE**  
 LA ACEÑUELA S.C.      J21255179      5009596

**Resumen de superficies**

<u>GRUPO DE PAGO</u>	<u>SUPERFICIE ( Hectáreas )</u>			<u>IMPORTE ( Euros )</u>			<u>TOTAL</u>
	<u>Declarada</u>	<u>Determinada</u>	<u>Resuelta</u>	<u>FEADER</u>	<u>M.A.A.M.A.</u>	<u>C.A.P.</u>	
28 ALGODÓN	6,00	6,00	6,00	1.680,00	153,93	266,07	2.100,00
							2.100,00

**SUPERFICIE ( Hectáreas )**

<u>REFERENCIA SIGPAC</u>	<u>CULTIVO</u>	<u>SEC_REG</u>	<u>Declarada</u>	<u>Prod. Integrada</u>	<u>Control C.</u>	<u>Determinada</u>
21-032-027-00008-003	81296	R	1,91	1,91	-	1,91
21-032-027-00009-001	81296	R	0,98	2,60	-	0,98
21-032-027-00009-001	81296	S	1,62	2,60	-	1,62
21-032-027-00010-001	81296	S	1,49	1,49	-	1,49



**APELLIDOS Y NOMBRE / RAZÓN SOCIAL**      **NIF**      **EXPEDIENTE**

MESA SANCHEZ JOSE      75350543J      5005190

**Resumen de superficies**

<u>GRUPO DE PAGO</u>	<u>SUPERFICIE ( Hectáreas )</u>			<u>IMPORTE ( Euros )</u>			<u>TOTAL</u>
	<u>Declarada</u>	<u>Determinada</u>	<u>Resuelta</u>	<u>FEADER</u>	<u>M.A.A.M.A.</u>	<u>C.A.P.</u>	
28 ALGODÓN	3,56	3,56	3,56	996,80	91,33	157,87	1.246,00
							1.246,00

**SUPERFICIE ( Hectáreas )**

<u>REFERENCIA SIGPAC</u>	<u>CULTIVO</u>	<u>SEC_REG</u>	<u>Declarada</u>	<u>Prod. Integrada</u>	<u>Control C.</u>	<u>Determinada</u>
41-005-010-00284-001	81268	R	0,77	0,77	-	0,77
41-005-010-00285-002	81268	R	0,91	0,91	-	0,91
41-005-010-00286-001	81268	R	0,92	0,92	-	0,92
41-005-011-00089-002	81268	R	0,96	0,96	-	0,96

**APELLIDOS Y NOMBRE / RAZÓN SOCIAL**      **NIF**      **EXPEDIENTE**

MIRANDA HURTADO ANTONIA      75323147X      5005191

**Resumen de superficies**

<u>GRUPO DE PAGO</u>	<u>SUPERFICIE ( Hectáreas )</u>			<u>IMPORTE ( Euros )</u>			<u>TOTAL</u>
	<u>Declarada</u>	<u>Determinada</u>	<u>Resuelta</u>	<u>FEADER</u>	<u>M.A.A.M.A.</u>	<u>C.A.P.</u>	
28 ALGODÓN	5,32	5,32	5,32	1.489,60	136,48	235,92	1.862,00
							1.862,00

**SUPERFICIE ( Hectáreas )**

<u>REFERENCIA SIGPAC</u>	<u>CULTIVO</u>	<u>SEC_REG</u>	<u>Declarada</u>	<u>Prod. Integrada</u>	<u>Control C.</u>	<u>Determinada</u>
41-005-010-00149-001	81190	R	5,32	5,32	-	5,32

**APELLIDOS Y NOMBRE / RAZÓN SOCIAL**      **NIF**      **EXPEDIENTE**

RENTA ALJARAFE S.L.      B41849514      5006741

**Resumen de superficies**

<u>GRUPO DE PAGO</u>	<u>SUPERFICIE ( Hectáreas )</u>			<u>IMPORTE ( Euros )</u>			<u>TOTAL</u>
	<u>Declarada</u>	<u>Determinada</u>	<u>Resuelta</u>	<u>FEADER</u>	<u>M.A.A.M.A.</u>	<u>C.A.P.</u>	
28 ALGODÓN	13,53	13,53	13,53	3.788,40	347,11	599,99	4.735,50
							4.735,50

**SUPERFICIE ( Hectáreas )**

<u>REFERENCIA SIGPAC</u>	<u>CULTIVO</u>	<u>SEC_REG</u>	<u>Declarada</u>	<u>Prod. Integrada</u>	<u>Control C.</u>	<u>Determinada</u>
41-085-005-00004-002	81268	R	13,53	13,53	-	13,53

**APELLIDOS Y NOMBRE / RAZÓN SOCIAL**      **NIF**      **EXPEDIENTE**

SIERRA MARTIN ENRIQUE      27835453W      5005197

**Resumen de superficies**

<u>GRUPO DE PAGO</u>	<u>SUPERFICIE ( Hectáreas )</u>			<u>IMPORTE ( Euros )</u>			<u>TOTAL</u>
	<u>Declarada</u>	<u>Determinada</u>	<u>Resuelta</u>	<u>FEADER</u>	<u>M.A.A.M.A.</u>	<u>C.A.P.</u>	
28 ALGODÓN	6,96	6,96	6,96	1.948,80	178,56	308,64	2.436,00
							2.436,00

**SUPERFICIE ( Hectáreas )**

<u>REFERENCIA SIGPAC</u>	<u>CULTIVO</u>	<u>SEC_REG</u>	<u>Declarada</u>	<u>Prod. Integrada</u>	<u>Control C.</u>	<u>Determinada</u>
41-101-005-00137-001	81190	R	4,10	4,10	-	4,10
41-101-006-00013-003	81190	R	2,86	2,86	-	2,86



**JAEN****APELLIDOS Y NOMBRE / RAZÓN SOCIAL****NIF****EXPEDIENTE**

AGENJO PASTOR MARIA

74995253G

6054678

**Resumen de superficies**

GRUPO DE PAGO	SUPERFICIE ( Hectáreas )			IMPORTE ( Euros )			TOTAL
	Declarada	Determinada	Resuelta	FEADER	M.A.A.M.A.	C.A.P.	
28 ALGODÓN	3,50	3,50	3,50	980,00	89,79	155,21	1.225,00
							1.225,00

**SUPERFICIE ( Hectáreas )**

REFERENCIA SIGPAC	CULTIVO	SEC_REG	Declarada	Prod. Integrada	Control C.	Determinada
23-005-005-00124-001	81015	R	3,50	3,50	-	3,50

**APELLIDOS Y NOMBRE / RAZÓN SOCIAL****NIF****EXPEDIENTE**

AGRITIZ 1993 S.L.

B23304371

6006774

**Resumen de superficies**

GRUPO DE PAGO	SUPERFICIE ( Hectáreas )			IMPORTE ( Euros )			TOTAL
	Declarada	Determinada	Resuelta	FEADER	M.A.A.M.A.	C.A.P.	
28 ALGODÓN	12,96	12,96	12,96	3.628,80	332,49	574,71	4.536,00
							4.536,00

**SUPERFICIE ( Hectáreas )**

REFERENCIA SIGPAC	CULTIVO	SEC_REG	Declarada	Prod. Integrada	Control C.	Determinada
23-005-006-00146-003	81038	R	5,41	5,41	-	5,41
23-005-006-00147-002	81038	R	5,02	5,02	-	5,02
23-005-006-00148-002	81038	R	2,53	2,53	-	2,53

**APELLIDOS Y NOMBRE / RAZÓN SOCIAL****NIF****EXPEDIENTE**

ALARCON JIMENEZ ISABEL MARIA

26215914P

6038457

**Resumen de superficies**

GRUPO DE PAGO	SUPERFICIE ( Hectáreas )			IMPORTE ( Euros )			TOTAL
	Declarada	Determinada	Resuelta	FEADER	M.A.A.M.A.	C.A.P.	
28 ALGODÓN	6,14	6,14	6,14	1.719,20	157,52	272,28	2.149,00
							2.149,00

**SUPERFICIE ( Hectáreas )**

REFERENCIA SIGPAC	CULTIVO	SEC_REG	Declarada	Prod. Integrada	Control C.	Determinada
23-085-001-00235-001	81009	R	1,37	1,37	-	1,37
23-085-001-00267-001	81009	R	1,05	1,05	-	1,05
23-085-001-00278-001	81009	R	3,72	3,72	-	3,72

**APELLIDOS Y NOMBRE / RAZÓN SOCIAL****NIF****EXPEDIENTE**

ALCANTARA GALAN EVA

78684845M

6062736

**Resumen de superficies**

GRUPO DE PAGO	SUPERFICIE ( Hectáreas )			IMPORTE ( Euros )			TOTAL
	Declarada	Determinada	Resuelta	FEADER	M.A.A.M.A.	C.A.P.	
28 ALGODÓN	1,74	1,74	1,74	487,20	44,64	77,16	609,00
							609,00

**SUPERFICIE ( Hectáreas )**

REFERENCIA SIGPAC	CULTIVO	SEC_REG	Declarada	Prod. Integrada	Control C.	Determinada
23-040-005-00402-001	81336	R	1,74	1,74	-	1,74



**APELLIDOS Y NOMBRE / RAZÓN SOCIAL**      **NIF**      **EXPEDIENTE**  
 ALCANTARA GALAN MANUEL      78684846Y      6062738

**Resumen de superficies**

GRUPO DE PAGO	SUPERFICIE ( Hectáreas )			IMPORTE ( Euros )			TOTAL
	Declarada	Determinada	Resuelta	FEADER	M.A.A.M.A.	C.A.P.	
28 ALGODÓN	1,56	1,56	1,56	436,80	40,02	69,18	546,00
							546,00

**SUPERFICIE ( Hectáreas )**

REFERENCIA SIGPAC	CULTIVO	SEC_REG	Declarada	Prod. Integrada	Control C.	Determinada
23-040-005-00402-001	81336	R	1,56	1,56	-	1,56

**APELLIDOS Y NOMBRE / RAZÓN SOCIAL**      **NIF**      **EXPEDIENTE**  
 ALJARILLA PINILLA ANTONIA      80111081B      6054679

**Resumen de superficies**

GRUPO DE PAGO	SUPERFICIE ( Hectáreas )			IMPORTE ( Euros )			TOTAL
	Declarada	Determinada	Resuelta	FEADER	M.A.A.M.A.	C.A.P.	
28 ALGODÓN	4,03	4,03	4,03	1.128,40	103,39	178,71	1.410,50
							1.410,50

**SUPERFICIE ( Hectáreas )**

REFERENCIA SIGPAC	CULTIVO	SEC_REG	Declarada	Prod. Integrada	Control C.	Determinada
23-005-009-00028-002	81208	R	4,03	4,03	-	4,03

**APELLIDOS Y NOMBRE / RAZÓN SOCIAL**      **NIF**      **EXPEDIENTE**  
 ANDUJAR CORDOBA JOSE      75008933E      6033921

**Resumen de superficies**

GRUPO DE PAGO	SUPERFICIE ( Hectáreas )			IMPORTE ( Euros )			TOTAL
	Declarada	Determinada	Resuelta	FEADER	M.A.A.M.A.	C.A.P.	
28 ALGODÓN	9,15	9,15	9,15	2.562,00	234,74	405,76	3.202,50
							3.202,50

**SUPERFICIE ( Hectáreas )**

REFERENCIA SIGPAC	CULTIVO	SEC_REG	Declarada	Prod. Integrada	Control C.	Determinada
23-005-003-00227-002	81355	R	0,28	0,28	-	0,28
23-005-003-00228-001	81355	R	3,83	3,83	-	3,83
23-007-003-00610-001	81292	R	5,04	5,04	-	5,04

**APELLIDOS Y NOMBRE / RAZÓN SOCIAL**      **NIF**      **EXPEDIENTE**  
 ANDUJAR CORDOBA MARIO      52548930W      6033923

**Resumen de superficies**

GRUPO DE PAGO	SUPERFICIE ( Hectáreas )			IMPORTE ( Euros )			TOTAL
	Declarada	Determinada	Resuelta	FEADER	M.A.A.M.A.	C.A.P.	
28 ALGODÓN	0,73	0,73	0,73	204,40	18,73	32,37	255,50
							255,50

**SUPERFICIE ( Hectáreas )**

REFERENCIA SIGPAC	CULTIVO	SEC_REG	Declarada	Prod. Integrada	Control C.	Determinada
23-005-003-00224-003	81355	R	0,68	0,68	-	0,68
23-005-003-00228-001	81355	R	0,05	0,05	-	0,05

**APELLIDOS Y NOMBRE / RAZÓN SOCIAL**      **NIF**      **EXPEDIENTE**  
 ARCO BRAVO JUAN      33926991J      6028479

**Resumen de superficies**

GRUPO DE PAGO	SUPERFICIE ( Hectáreas )			IMPORTE ( Euros )			TOTAL
	Declarada	Determinada	Resuelta	FEADER	M.A.A.M.A.	C.A.P.	
28 ALGODÓN	3,89	3,89	3,89	1.089,20	99,80	172,50	1.361,50
							1.361,50

**SUPERFICIE ( Hectáreas )**

REFERENCIA SIGPAC	CULTIVO	SEC_REG	Declarada	Prod. Integrada	Control C.	Determinada
23-061-019-00042-001	81192	R	0,78	0,78	-	0,78
23-061-019-00043-002	81192	R	3,11	3,11	-	3,11

**APELLIDOS Y NOMBRE / RAZÓN SOCIAL****NIF****EXPEDIENTE**

ARMENTEROS RUFIAN ANA

26113249S

6063245

**Resumen de superficies**

<u>GRUPO DE PAGO</u>	<u>SUPERFICIE ( Hectáreas )</u>			<u>IMPORTE ( Euros )</u>			<u>TOTAL</u>
	<u>Declarada</u>	<u>Determinada</u>	<u>Resuelta</u>	<u>FEADER</u>	<u>M.A.A.M.A.</u>	<u>C.A.P.</u>	
28 ALGODÓN	2,69	2,69	2,69	753,20	69,01	119,29	941,50
							941,50

**SUPERFICIE ( Hectáreas )**

<u>REFERENCIA SIGPAC</u>	<u>CULTIVO</u>	<u>SEC_REG</u>	<u>Declarada</u>	<u>Prod. Integrada</u>	<u>Control C.</u>	<u>Determinada</u>
23-005-006-00030-001	81314	R	2,69	2,69	-	2,69

**APELLIDOS Y NOMBRE / RAZÓN SOCIAL****NIF****EXPEDIENTE**

AZNAR ACEITUNO FRANCISCO JOSE

52544455N

6033924

**Resumen de superficies**

<u>GRUPO DE PAGO</u>	<u>SUPERFICIE ( Hectáreas )</u>			<u>IMPORTE ( Euros )</u>			<u>TOTAL</u>
	<u>Declarada</u>	<u>Determinada</u>	<u>Resuelta</u>	<u>FEADER</u>	<u>M.A.A.M.A.</u>	<u>C.A.P.</u>	
28 ALGODÓN	4,10	4,10	4,10	1.148,00	105,19	181,81	1.435,00
							1.435,00

**SUPERFICIE ( Hectáreas )**

<u>REFERENCIA SIGPAC</u>	<u>CULTIVO</u>	<u>SEC_REG</u>	<u>Declarada</u>	<u>Prod. Integrada</u>	<u>Control C.</u>	<u>Determinada</u>
23-005-005-00042-002	81162	R	1,83	1,83	-	1,83
23-005-005-00043-002	81162	R	1,23	1,23	-	1,23
23-005-005-00044-002	81162	R	1,04	1,04	-	1,04

**APELLIDOS Y NOMBRE / RAZÓN SOCIAL****NIF****EXPEDIENTE**

AZNAR ALONSO DOMINGO

74957749J

6042200

**Resumen de superficies**

<u>GRUPO DE PAGO</u>	<u>SUPERFICIE ( Hectáreas )</u>			<u>IMPORTE ( Euros )</u>			<u>TOTAL</u>
	<u>Declarada</u>	<u>Determinada</u>	<u>Resuelta</u>	<u>FEADER</u>	<u>M.A.A.M.A.</u>	<u>C.A.P.</u>	
28 ALGODÓN	9,82	9,82	9,82	2.749,60	251,93	435,47	3.437,00
							3.437,00

**SUPERFICIE ( Hectáreas )**

<u>REFERENCIA SIGPAC</u>	<u>CULTIVO</u>	<u>SEC_REG</u>	<u>Declarada</u>	<u>Prod. Integrada</u>	<u>Control C.</u>	<u>Determinada</u>
23-005-005-00035-003	81208	R	1,20	1,20	-	1,20
23-005-005-00047-002	81208	R	0,36	0,36	-	0,36
23-005-005-00048-001	81208	R	1,08	1,08	-	1,08
23-005-005-00060-001	81208	R	0,61	0,61	-	0,61
23-005-005-00092-002	81208	R	3,29	3,29	-	3,29
23-005-005-00135-001	81208	R	0,94	0,94	-	0,94
23-005-010-00114-001	81208	R	0,48	0,48	-	0,48
23-005-010-00121-002	81208	R	1,86	1,86	-	1,86

**APELLIDOS Y NOMBRE / RAZÓN SOCIAL****NIF****EXPEDIENTE**

BACHILLER MARTOS MARIANA

52547564Q

6024124

**Resumen de superficies**

<u>GRUPO DE PAGO</u>	<u>SUPERFICIE ( Hectáreas )</u>			<u>IMPORTE ( Euros )</u>			<u>TOTAL</u>
	<u>Declarada</u>	<u>Determinada</u>	<u>Resuelta</u>	<u>FEADER</u>	<u>M.A.A.M.A.</u>	<u>C.A.P.</u>	
28 ALGODÓN	3,05	3,05	3,05	854,00	78,25	135,25	1.067,50
							1.067,50

**SUPERFICIE ( Hectáreas )**

<u>REFERENCIA SIGPAC</u>	<u>CULTIVO</u>	<u>SEC_REG</u>	<u>Declarada</u>	<u>Prod. Integrada</u>	<u>Control C.</u>	<u>Determinada</u>
23-005-012-00450-003	81015	R	2,39	2,39	-	2,39
23-005-013-00156-001	81015	R	0,66	0,66	-	0,66



**APELLIDOS Y NOMBRE / RAZÓN SOCIAL**      **NIF**      **EXPEDIENTE**  
 BELTRAN BELTRAN JOSE MARIA      25946176Z      6029106

**Resumen de superficies**

<u>GRUPO DE PAGO</u>	<u>SUPERFICIE ( Hectáreas )</u>			<u>IMPORTE ( Euros )</u>			<u>TOTAL</u>
	<u>Declarada</u>	<u>Determinada</u>	<u>Resuelta</u>	<u>FEADER</u>	<u>M.A.A.M.A.</u>	<u>C.A.P.</u>	
28 ALGODÓN	0,71	0,71	0,71	198,80	18,22	31,48	248,50
							248,50

**SUPERFICIE ( Hectáreas )**

<u>REFERENCIA SIGPAC</u>	<u>CULTIVO</u>	<u>SEC_REG</u>	<u>Declarada</u>	<u>Prod. Integrada</u>	<u>Control C.</u>	<u>Determinada</u>
23-061-009-00144-001	81015	R	0,71	0,71	-	0,71

**APELLIDOS Y NOMBRE / RAZÓN SOCIAL**      **NIF**      **EXPEDIENTE**  
 BELTRAN GARCIA MARIA DOLORES      25920151W      6029108

**Resumen de superficies**

<u>GRUPO DE PAGO</u>	<u>SUPERFICIE ( Hectáreas )</u>			<u>IMPORTE ( Euros )</u>			<u>TOTAL</u>
	<u>Declarada</u>	<u>Determinada</u>	<u>Resuelta</u>	<u>FEADER</u>	<u>M.A.A.M.A.</u>	<u>C.A.P.</u>	
28 ALGODÓN	8,40	8,40	8,40	2.352,00	215,50	372,50	2.940,00
							2.940,00

**SUPERFICIE ( Hectáreas )**

<u>REFERENCIA SIGPAC</u>	<u>CULTIVO</u>	<u>SEC_REG</u>	<u>Declarada</u>	<u>Prod. Integrada</u>	<u>Control C.</u>	<u>Determinada</u>
23-061-014-00012-001	81015	R	8,40	8,40	-	8,40

**APELLIDOS Y NOMBRE / RAZÓN SOCIAL**      **NIF**      **EXPEDIENTE**  
 BENITEZ DE LA TORRE ANTONIO JOSE      52556319P      6033925

**Resumen de superficies**

<u>GRUPO DE PAGO</u>	<u>SUPERFICIE ( Hectáreas )</u>			<u>IMPORTE ( Euros )</u>			<u>TOTAL</u>
	<u>Declarada</u>	<u>Determinada</u>	<u>Resuelta</u>	<u>FEADER</u>	<u>M.A.A.M.A.</u>	<u>C.A.P.</u>	
28 ALGODÓN	10,00	10,00	10,00	2.800,00	256,55	443,45	3.500,00
							3.500,00

**SUPERFICIE ( Hectáreas )**

<u>REFERENCIA SIGPAC</u>	<u>CULTIVO</u>	<u>SEC_REG</u>	<u>Declarada</u>	<u>Prod. Integrada</u>	<u>Control C.</u>	<u>Determinada</u>
23-005-006-00100-004	81038	R	6,70	6,70	-	6,70
23-005-012-00008-002	81038	R	0,68	0,68	-	0,68
23-005-012-00009-001	81038	R	1,13	1,13	-	1,13
23-005-012-00013-001	81038	R	0,39	0,39	-	0,39
23-005-012-00014-001	81038	R	1,10	1,10	-	1,10

**APELLIDOS Y NOMBRE / RAZÓN SOCIAL**      **NIF**      **EXPEDIENTE**  
 BRAVO EXPOSITO EUFRASIO      52547232Y      6062755

**Resumen de superficies**

<u>GRUPO DE PAGO</u>	<u>SUPERFICIE ( Hectáreas )</u>			<u>IMPORTE ( Euros )</u>			<u>TOTAL</u>
	<u>Declarada</u>	<u>Determinada</u>	<u>Resuelta</u>	<u>FEADER</u>	<u>M.A.A.M.A.</u>	<u>C.A.P.</u>	
28 ALGODÓN	9,57	9,57	9,57	2.679,60	245,52	424,38	3.349,50
							3.349,50

**SUPERFICIE ( Hectáreas )**

<u>REFERENCIA SIGPAC</u>	<u>CULTIVO</u>	<u>SEC_REG</u>	<u>Declarada</u>	<u>Prod. Integrada</u>	<u>Control C.</u>	<u>Determinada</u>
23-005-003-00015-001	81336	R	3,57	3,57	-	3,57
23-005-003-00022-002	81208	R	2,81	2,81	-	2,81
23-005-004-00005-001	81336	R	2,10	2,10	-	2,10
23-005-004-09000-003	81336	R	0,50	0,50	-	0,50
23-005-010-00095-001	81336	R	0,59	0,59	-	0,59



**APELLIDOS Y NOMBRE / RAZÓN SOCIAL**      **NIF**      **EXPEDIENTE**  
 BRAVO LOPEZ ANTONIO      25983864M      6024126

**Resumen de superficies**

GRUPO DE PAGO	SUPERFICIE ( Hectáreas )			IMPORTE ( Euros )			TOTAL
	Declarada	Determinada	Resuelta	FEADER	M.A.A.M.A.	C.A.P.	
28 ALGODÓN	8,41	8,41	8,41	2.354,80	215,76	372,94	2.943,50
							2.943,50

**SUPERFICIE ( Hectáreas )**

REFERENCIA SIGPAC	CULTIVO	SEC_REG	Declarada	Prod. Integrada	Control C.	Determinada
23-005-002-00009-001	81192	R	2,30	2,30	-	2,30
23-005-004-00007-001	81192	R	1,76	1,76	-	1,76
23-005-004-00158-001	81192	R	0,29	0,29	-	0,29
23-005-004-09000-007	81192	R	0,36	0,36	-	0,36
23-005-007-00022-001	81192	R	3,70	3,70	-	3,70

**APELLIDOS Y NOMBRE / RAZÓN SOCIAL**      **NIF**      **EXPEDIENTE**  
 BRAVO LOPEZ MIGUEL      52549845C      6024127

**Resumen de superficies**

GRUPO DE PAGO	SUPERFICIE ( Hectáreas )			IMPORTE ( Euros )			TOTAL
	Declarada	Determinada	Resuelta	FEADER	M.A.A.M.A.	C.A.P.	
28 ALGODÓN	7,78	7,78	7,78	2.178,40	199,60	345,00	2.723,00
							2.723,00

**SUPERFICIE ( Hectáreas )**

REFERENCIA SIGPAC	CULTIVO	SEC_REG	Declarada	Prod. Integrada	Control C.	Determinada
23-005-004-00013-001	81336	R	1,84	1,84	-	1,84
23-005-004-00031-001	81336	R	1,81	1,81	-	1,81
23-005-004-09000-007	81336	R	0,27	0,27	-	0,27
23-005-004-09000-010	81336	R	0,07	0,07	-	0,07
23-005-005-00138-001	81336	R	0,99	0,99	-	0,99
23-005-007-00024-001	81336	R	2,80	2,80	-	2,80

**APELLIDOS Y NOMBRE / RAZÓN SOCIAL**      **NIF**      **EXPEDIENTE**  
 CALER LOZANO ANTONIO      26113195F      6042205

**Resumen de superficies**

GRUPO DE PAGO	SUPERFICIE ( Hectáreas )			IMPORTE ( Euros )			TOTAL
	Declarada	Determinada	Resuelta	FEADER	M.A.A.M.A.	C.A.P.	
28 ALGODÓN	0,96	0,96	0,96	268,80	24,63	42,57	336,00
							336,00

**SUPERFICIE ( Hectáreas )**

REFERENCIA SIGPAC	CULTIVO	SEC_REG	Declarada	Prod. Integrada	Control C.	Determinada
23-005-006-00079-002	81314	R	0,96	0,96	-	0,96

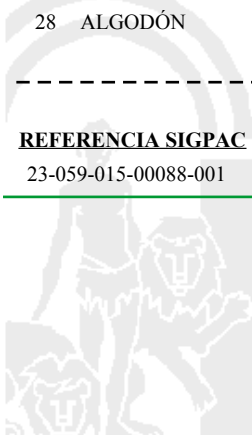
**APELLIDOS Y NOMBRE / RAZÓN SOCIAL**      **NIF**      **EXPEDIENTE**  
 CALIZ GARCIA FRANCISCO      52542058F      6024948

**Resumen de superficies**

GRUPO DE PAGO	SUPERFICIE ( Hectáreas )			IMPORTE ( Euros )			TOTAL
	Declarada	Determinada	Resuelta	FEADER	M.A.A.M.A.	C.A.P.	
28 ALGODÓN	3,45	3,45	3,45	966,00	88,51	152,99	1.207,50
							1.207,50

**SUPERFICIE ( Hectáreas )**

REFERENCIA SIGPAC	CULTIVO	SEC_REG	Declarada	Prod. Integrada	Control C.	Determinada
23-059-015-00088-001	81018	R	3,45	3,45	-	3,45



**APELLIDOS Y NOMBRE / RAZÓN SOCIAL****NIF****EXPEDIENTE**

CAMONS GUTIERREZ MARINA

75009076G

6062759

**Resumen de superficies**

<u>GRUPO DE PAGO</u>	<u>SUPERFICIE ( Hectáreas )</u>			<u>IMPORTE ( Euros )</u>			<u>TOTAL</u>
	<u>Declarada</u>	<u>Determinada</u>	<u>Resuelta</u>	<u>FEADER</u>	<u>M.A.A.M.A.</u>	<u>C.A.P.</u>	
28 ALGODÓN	5,67	5,67	5,67	1.587,60	145,46	251,44	1.984,50
							1.984,50

**SUPERFICIE ( Hectáreas )**

<u>REFERENCIA SIGPAC</u>	<u>CULTIVO</u>	<u>SEC_REG</u>	<u>Declarada</u>	<u>Prod. Integrada</u>	<u>Control C.</u>	<u>Determinada</u>
23-005-012-00398-002	81034	R	1,18	1,18	-	1,18
23-005-013-00005-001	81034	R	0,65	0,65	-	0,65
23-005-013-00006-001	81034	R	0,96	0,96	-	0,96
23-005-013-00014-001	81034	R	0,24	0,24	-	0,24
23-005-013-00014-002	81034	R	0,26	0,26	-	0,26
23-005-013-00015-003	81034	R	0,87	0,87	-	0,87
23-005-013-00163-002	81034	R	0,31	0,31	-	0,31
23-005-013-00164-001	81034	R	0,44	0,44	-	0,44
23-005-013-00168-001	81034	R	0,34	0,34	-	0,34
23-005-013-00179-002	81034	R	0,42	0,42	-	0,42

**APELLIDOS Y NOMBRE / RAZÓN SOCIAL****NIF****EXPEDIENTE**

CAMPAÑA JIMENEZ ANA MARIA

25961035S

6034448

**Resumen de superficies**

<u>GRUPO DE PAGO</u>	<u>SUPERFICIE ( Hectáreas )</u>			<u>IMPORTE ( Euros )</u>			<u>TOTAL</u>
	<u>Declarada</u>	<u>Determinada</u>	<u>Resuelta</u>	<u>FEADER</u>	<u>M.A.A.M.A.</u>	<u>C.A.P.</u>	
28 ALGODÓN	8,62	8,62	8,62	2.413,60	221,15	382,25	3.017,00
							3.017,00

**SUPERFICIE ( Hectáreas )**

<u>REFERENCIA SIGPAC</u>	<u>CULTIVO</u>	<u>SEC_REG</u>	<u>Declarada</u>	<u>Prod. Integrada</u>	<u>Control C.</u>	<u>Determinada</u>
23-005-001-00209-003	81015	R	0,90	0,90	-	0,90
23-006-004-00433-003	81208	R	7,72	7,72	-	7,72

**APELLIDOS Y NOMBRE / RAZÓN SOCIAL****NIF****EXPEDIENTE**

CANALES AGUAYO FRANCISCO

25943653K

6055962

**Resumen de superficies**

<u>GRUPO DE PAGO</u>	<u>SUPERFICIE ( Hectáreas )</u>			<u>IMPORTE ( Euros )</u>			<u>TOTAL</u>
	<u>Declarada</u>	<u>Determinada</u>	<u>Resuelta</u>	<u>FEADER</u>	<u>M.A.A.M.A.</u>	<u>C.A.P.</u>	
28 ALGODÓN	3,16	3,16	3,16	884,80	81,07	140,13	1.106,00
							1.106,00

**SUPERFICIE ( Hectáreas )**

<u>REFERENCIA SIGPAC</u>	<u>CULTIVO</u>	<u>SEC_REG</u>	<u>Declarada</u>	<u>Prod. Integrada</u>	<u>Control C.</u>	<u>Determinada</u>
23-059-015-00013-001	81017	R	3,16	3,16	-	3,16

**APELLIDOS Y NOMBRE / RAZÓN SOCIAL****NIF****EXPEDIENTE**

CANO ROSALES ANA

75008952H

6006779

**Resumen de superficies**

<u>GRUPO DE PAGO</u>	<u>SUPERFICIE ( Hectáreas )</u>			<u>IMPORTE ( Euros )</u>			<u>TOTAL</u>
	<u>Declarada</u>	<u>Determinada</u>	<u>Resuelta</u>	<u>FEADER</u>	<u>M.A.A.M.A.</u>	<u>C.A.P.</u>	
28 ALGODÓN	9,91	9,91	9,91	2.774,80	254,24	439,46	3.468,50
							3.468,50

**SUPERFICIE ( Hectáreas )**

<u>REFERENCIA SIGPAC</u>	<u>CULTIVO</u>	<u>SEC_REG</u>	<u>Declarada</u>	<u>Prod. Integrada</u>	<u>Control C.</u>	<u>Determinada</u>
23-005-009-00482-002	81192	R	3,48	3,48	-	3,48
23-005-010-00074-001	81192	R	1,41	1,41	-	1,41
23-005-010-00346-003	81192	R	1,70	1,70	-	1,70
23-096-016-00004-001	81192	R	3,32	3,32	-	3,32

**APELLIDOS Y NOMBRE / RAZÓN SOCIAL**

CAÑAVERAS LOZANO FERNANDO

**NIF**

25955767Z

**EXPEDIENTE**

6054689

**Resumen de superficies**

<u>GRUPO DE PAGO</u>	<u>SUPERFICIE ( Hectáreas )</u>			<u>IMPORTE ( Euros )</u>			<u>TOTAL</u>
	<u>Declarada</u>	<u>Determinada</u>	<u>Resuelta</u>	<u>FEADER</u>	<u>M.A.A.M.A.</u>	<u>C.A.P.</u>	
28 ALGODÓN	4,27	4,27	4,27	1.195,60	109,55	189,35	1.494,50
							1.494,50

**SUPERFICIE ( Hectáreas )**

<u>REFERENCIA SIGPAC</u>	<u>CULTIVO</u>	<u>SEC_REG</u>	<u>Declarada</u>	<u>Prod. Integrada</u>	<u>Control C.</u>	<u>Determinada</u>
23-059-012-00107-001	81319	R	1,99	1,99	-	1,99
23-059-012-00140-001	81319	R	1,14	1,14	-	1,14
23-059-012-00141-001	81319	R	1,14	1,14	-	1,14

**APELLIDOS Y NOMBRE / RAZÓN SOCIAL**

CARDENAS RODRIGUEZ JUSTO

**NIF**

26009496S

**EXPEDIENTE**

6039533

**Resumen de superficies**

<u>GRUPO DE PAGO</u>	<u>SUPERFICIE ( Hectáreas )</u>			<u>IMPORTE ( Euros )</u>			<u>TOTAL</u>
	<u>Declarada</u>	<u>Determinada</u>	<u>Resuelta</u>	<u>FEADER</u>	<u>M.A.A.M.A.</u>	<u>C.A.P.</u>	
28 ALGODÓN	2,30	2,30	2,30	644,00	59,01	101,99	805,00
							805,00

**SUPERFICIE ( Hectáreas )**

<u>REFERENCIA SIGPAC</u>	<u>CULTIVO</u>	<u>SEC_REG</u>	<u>Declarada</u>	<u>Prod. Integrada</u>	<u>Control C.</u>	<u>Determinada</u>
23-901-007-00021-003	81038	R	1,50	1,50	-	1,50
23-901-007-00049-002	81038	R	0,80	0,80	-	0,80

**APELLIDOS Y NOMBRE / RAZÓN SOCIAL**

CARRILLO SANTAELLA JUAN EUSTAQUIO

**NIF**

75006667X

**EXPEDIENTE**

6024133

**Resumen de superficies**

<u>GRUPO DE PAGO</u>	<u>SUPERFICIE ( Hectáreas )</u>			<u>IMPORTE ( Euros )</u>			<u>TOTAL</u>
	<u>Declarada</u>	<u>Determinada</u>	<u>Resuelta</u>	<u>FEADER</u>	<u>M.A.A.M.A.</u>	<u>C.A.P.</u>	
28 ALGODÓN	7,47	7,47	7,47	2.091,60	191,64	331,26	2.614,50
							2.614,50

**SUPERFICIE ( Hectáreas )**

<u>REFERENCIA SIGPAC</u>	<u>CULTIVO</u>	<u>SEC_REG</u>	<u>Declarada</u>	<u>Prod. Integrada</u>	<u>Control C.</u>	<u>Determinada</u>
23-005-007-00058-003	81336	R	6,25	6,25	-	6,25
23-005-007-00060-001	81336	R	1,22	1,22	-	1,22

**APELLIDOS Y NOMBRE / RAZÓN SOCIAL**

CASTRO LORITE LORENZO

**NIF**

52542198D

**EXPEDIENTE**

6034341

**Resumen de superficies**

<u>GRUPO DE PAGO</u>	<u>SUPERFICIE ( Hectáreas )</u>			<u>IMPORTE ( Euros )</u>			<u>TOTAL</u>
	<u>Declarada</u>	<u>Determinada</u>	<u>Resuelta</u>	<u>FEADER</u>	<u>M.A.A.M.A.</u>	<u>C.A.P.</u>	
28 ALGODÓN	9,75	9,75	9,75	2.730,00	250,14	432,36	3.412,50
							3.412,50

**SUPERFICIE ( Hectáreas )**

<u>REFERENCIA SIGPAC</u>	<u>CULTIVO</u>	<u>SEC_REG</u>	<u>Declarada</u>	<u>Prod. Integrada</u>	<u>Control C.</u>	<u>Determinada</u>
23-096-016-00007-001	81162	R	3,19	3,19	-	3,19
23-096-016-00013-001	81162	R	3,14	3,14	-	3,14
23-096-016-00018-001	81162	R	3,42	3,42	-	3,42



**APELLIDOS Y NOMBRE / RAZÓN SOCIAL**      **NIF**      **EXPEDIENTE**  
 CASTRO MOLINA FRANCISCO      26169958Y      6038519

**Resumen de superficies**

GRUPO DE PAGO	SUPERFICIE ( Hectáreas )			IMPORTE ( Euros )			TOTAL
	Declarada	Determinada	Resuelta	FEADER	M.A.A.M.A.	C.A.P.	
28 ALGODÓN	7,74	7,74	7,74	2.167,20	198,57	343,23	2.709,00
							2.709,00

**SUPERFICIE ( Hectáreas )**

REFERENCIA SIGPAC	CULTIVO	SEC_REG	Declarada	Prod. Integrada	Control C.	Determinada
23-085-002-00337-001	81204	R	4,20	4,20	-	4,20
23-085-002-00349-001	81204	R	0,58	0,58	-	0,58
23-085-003-00015-002	81204	R	2,96	2,96	-	2,96

**APELLIDOS Y NOMBRE / RAZÓN SOCIAL**      **NIF**      **EXPEDIENTE**  
 CERVERA MUDARRA ANTONIO      26118075B      6034344

**Resumen de superficies**

GRUPO DE PAGO	SUPERFICIE ( Hectáreas )			IMPORTE ( Euros )			TOTAL
	Declarada	Determinada	Resuelta	FEADER	M.A.A.M.A.	C.A.P.	
28 ALGODÓN	7,66	7,66	7,66	2.144,80	196,52	339,68	2.681,00
							2.681,00

**SUPERFICIE ( Hectáreas )**

REFERENCIA SIGPAC	CULTIVO	SEC_REG	Declarada	Prod. Integrada	Control C.	Determinada
23-005-009-00369-002	81192	R	5,66	5,66	-	5,66
23-096-016-00009-001	81192	R	2,00	3,19	-	2,00

**APELLIDOS Y NOMBRE / RAZÓN SOCIAL**      **NIF**      **EXPEDIENTE**  
 CHECA ARMENTEROS ANTONIA      75007522Z      6050883

**Resumen de superficies**

GRUPO DE PAGO	SUPERFICIE ( Hectáreas )			IMPORTE ( Euros )			TOTAL
	Declarada	Determinada	Resuelta	FEADER	M.A.A.M.A.	C.A.P.	
28 ALGODÓN	7,08	7,08	7,08	1.982,40	181,64	313,96	2.478,00
							2.478,00

**SUPERFICIE ( Hectáreas )**

REFERENCIA SIGPAC	CULTIVO	SEC_REG	Declarada	Prod. Integrada	Control C.	Determinada
23-005-009-00014-001	81015	R	4,35	4,35	-	4,35
23-005-010-00245-001	81015	R	0,58	0,58	-	0,58
23-005-010-00250-005	81015	R	2,15	2,15	-	2,15

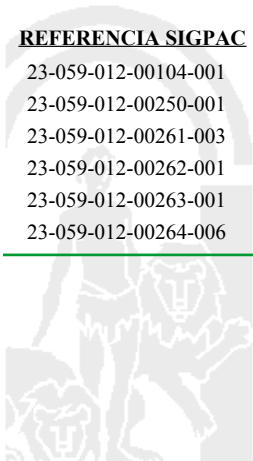
**APELLIDOS Y NOMBRE / RAZÓN SOCIAL**      **NIF**      **EXPEDIENTE**  
 CHECA ARMENTEROS ISIDRO      25946140R      6024135

**Resumen de superficies**

GRUPO DE PAGO	SUPERFICIE ( Hectáreas )			IMPORTE ( Euros )			TOTAL
	Declarada	Determinada	Resuelta	FEADER	M.A.A.M.A.	C.A.P.	
28 ALGODÓN	9,63	9,63	9,63	2.696,40	247,06	427,04	3.370,50
							3.370,50

**SUPERFICIE ( Hectáreas )**

REFERENCIA SIGPAC	CULTIVO	SEC_REG	Declarada	Prod. Integrada	Control C.	Determinada
23-059-012-00104-001	81015	R	0,29	0,29	-	0,29
23-059-012-00250-001	81015	R	0,60	0,60	-	0,60
23-059-012-00261-003	81015	R	1,53	1,53	-	1,53
23-059-012-00262-001	81015	R	0,61	0,61	-	0,61
23-059-012-00263-001	81015	R	1,28	1,28	-	1,28
23-059-012-00264-006	81015	R	5,32	5,32	-	5,32



**APELLIDOS Y NOMBRE / RAZÓN SOCIAL**      **NIF**      **EXPEDIENTE**

CLEMENTE AZNAR DIEGO      26142144E      6054753

**Resumen de superficies**

GRUPO DE PAGO	SUPERFICIE ( Hectáreas )			IMPORTE ( Euros )			TOTAL
	Declarada	Determinada	Resuelta	FEADER	M.A.A.M.A.	C.A.P.	
28 ALGODÓN	3,07	3,07	3,07	859,60	78,76	136,14	1.074,50
							1.074,50

**SUPERFICIE ( Hectáreas )**

REFERENCIA SIGPAC	CULTIVO	SEC_REG	Declarada	Prod. Integrada	Control C.	Determinada
23-005-010-00163-002	81208	R	3,07	3,07	-	3,07

**APELLIDOS Y NOMBRE / RAZÓN SOCIAL**      **NIF**      **EXPEDIENTE**

COLLADO DOMENECH MANUEL      26115808K      6042212

**Resumen de superficies**

GRUPO DE PAGO	SUPERFICIE ( Hectáreas )			IMPORTE ( Euros )			TOTAL
	Declarada	Determinada	Resuelta	FEADER	M.A.A.M.A.	C.A.P.	
28 ALGODÓN	1,09	1,09	1,09	305,20	27,96	48,34	381,50
							381,50

**SUPERFICIE ( Hectáreas )**

REFERENCIA SIGPAC	CULTIVO	SEC_REG	Declarada	Prod. Integrada	Control C.	Determinada
23-005-012-00214-001	81208	R	1,09	1,09	-	1,09

**APELLIDOS Y NOMBRE / RAZÓN SOCIAL**      **NIF**      **EXPEDIENTE**

COLLADO DOMENECH MANUEL      25955521K      6042213

**Resumen de superficies**

GRUPO DE PAGO	SUPERFICIE ( Hectáreas )			IMPORTE ( Euros )			TOTAL
	Declarada	Determinada	Resuelta	FEADER	M.A.A.M.A.	C.A.P.	
28 ALGODÓN	0,91	0,91	0,91	254,80	23,35	40,35	318,50
							318,50

**SUPERFICIE ( Hectáreas )**

REFERENCIA SIGPAC	CULTIVO	SEC_REG	Declarada	Prod. Integrada	Control C.	Determinada
23-005-012-00199-001	81208	R	0,91	0,91	-	0,91

**APELLIDOS Y NOMBRE / RAZÓN SOCIAL**      **NIF**      **EXPEDIENTE**

COMUNIDAD EXPLOTACION HNOS.      E79068888      6064809

**Resumen de superficies**

GRUPO DE PAGO	SUPERFICIE ( Hectáreas )			IMPORTE ( Euros )			TOTAL
	Declarada	Determinada	Resuelta	FEADER	M.A.A.M.A.	C.A.P.	
28 ALGODÓN	10,00	10,00	10,00	2.800,00	256,55	443,45	3.500,00
							3.500,00

**SUPERFICIE ( Hectáreas )**

REFERENCIA SIGPAC	CULTIVO	SEC_REG	Declarada	Prod. Integrada	Control C.	Determinada
23-032-001-00019-003	81336	R	10,00	10,57	-	10,00

**APELLIDOS Y NOMBRE / RAZÓN SOCIAL**      **NIF**      **EXPEDIENTE**

CONDE GONZALEZ JOSE      29942113T      6054757

**Resumen de superficies**

GRUPO DE PAGO	SUPERFICIE ( Hectáreas )			IMPORTE ( Euros )			TOTAL
	Declarada	Determinada	Resuelta	FEADER	M.A.A.M.A.	C.A.P.	
28 ALGODÓN	2,62	2,62	2,62	733,60	67,22	116,18	917,00
							917,00

**SUPERFICIE ( Hectáreas )**

REFERENCIA SIGPAC	CULTIVO	SEC_REG	Declarada	Prod. Integrada	Control C.	Determinada
23-059-012-00191-001	81009	R	2,62	2,62	-	2,62

**APELLIDOS Y NOMBRE / RAZÓN SOCIAL**

CONDE MORENO MARCIANO

**NIF**

25969515P

**EXPEDIENTE**

6054758

**Resumen de superficies**

<u>GRUPO DE PAGO</u>	<u>SUPERFICIE ( Hectáreas )</u>			<u>IMPORTE ( Euros )</u>			<u>TOTAL</u>
	<u>Declarada</u>	<u>Determinada</u>	<u>Resuelta</u>	<u>FEADER</u>	<u>M.A.A.M.A.</u>	<u>C.A.P.</u>	
28 ALGODÓN	5,30	5,30	5,30	1.484,00	135,97	235,03	1.855,00
							1.855,00

**SUPERFICIE ( Hectáreas )**

<u>REFERENCIA SIGPAC</u>	<u>CULTIVO</u>	<u>SEC_REG</u>	<u>Declarada</u>	<u>Prod. Integrada</u>	<u>Control C.</u>	<u>Determinada</u>
23-005-005-00080-002	81162	R	0,69	0,69	-	0,69
23-005-005-00177-002	81015	R	1,41	1,41	-	1,41
23-005-005-00179-003	81015	R	0,49	0,49	-	0,49
23-005-005-00180-001	81015	R	0,46	0,46	-	0,46
23-005-005-00182-001	81015	R	0,59	0,59	-	0,59
23-005-006-00098-001	81314	R	1,66	1,66	-	1,66

**APELLIDOS Y NOMBRE / RAZÓN SOCIAL**

CONDE MORENO MARCIANO

**NIF**

25951143J

**EXPEDIENTE**

6065213

**Resumen de superficies**

<u>GRUPO DE PAGO</u>	<u>SUPERFICIE ( Hectáreas )</u>			<u>IMPORTE ( Euros )</u>			<u>TOTAL</u>
	<u>Declarada</u>	<u>Determinada</u>	<u>Resuelta</u>	<u>FEADER</u>	<u>M.A.A.M.A.</u>	<u>C.A.P.</u>	
28 ALGODÓN	7,87	7,87	7,87	2.203,60	201,90	349,00	2.754,50
							2.754,50

**SUPERFICIE ( Hectáreas )**

<u>REFERENCIA SIGPAC</u>	<u>CULTIVO</u>	<u>SEC_REG</u>	<u>Declarada</u>	<u>Prod. Integrada</u>	<u>Control C.</u>	<u>Determinada</u>
23-005-004-00028-001	81192	R	5,92	5,92	-	5,92
23-005-004-09000-010	81015	R	0,25	0,25	-	0,25
23-005-005-00152-001	81208	R	1,70	1,70	-	1,70

**APELLIDOS Y NOMBRE / RAZÓN SOCIAL**

CORDOBA GONZALEZ DAVID

**NIF**

78682907E

**EXPEDIENTE**

6006783

**Resumen de superficies**

<u>GRUPO DE PAGO</u>	<u>SUPERFICIE ( Hectáreas )</u>			<u>IMPORTE ( Euros )</u>			<u>TOTAL</u>
	<u>Declarada</u>	<u>Determinada</u>	<u>Resuelta</u>	<u>FEADER</u>	<u>M.A.A.M.A.</u>	<u>C.A.P.</u>	
28 ALGODÓN	3,91	3,91	3,91	1.094,80	100,31	173,39	1.368,50
							1.368,50

**SUPERFICIE ( Hectáreas )**

<u>REFERENCIA SIGPAC</u>	<u>CULTIVO</u>	<u>SEC_REG</u>	<u>Declarada</u>	<u>Prod. Integrada</u>	<u>Control C.</u>	<u>Determinada</u>
23-005-009-00029-001	81192	R	3,91	3,91	-	3,91

**APELLIDOS Y NOMBRE / RAZÓN SOCIAL**

CORREA MOLINO BEGOÑA

**NIF**

78681432L

**EXPEDIENTE**

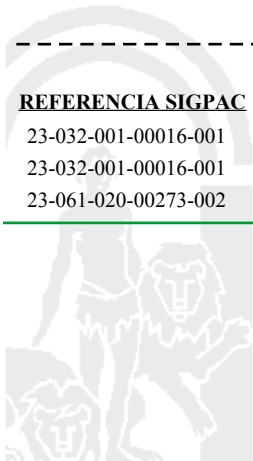
6075374

**Resumen de superficies**

<u>GRUPO DE PAGO</u>	<u>SUPERFICIE ( Hectáreas )</u>			<u>IMPORTE ( Euros )</u>			<u>TOTAL</u>
	<u>Declarada</u>	<u>Determinada</u>	<u>Resuelta</u>	<u>FEADER</u>	<u>M.A.A.M.A.</u>	<u>C.A.P.</u>	
28 ALGODÓN	7,69	7,69	7,69	2.153,20	197,29	341,01	2.691,50
							2.691,50

**SUPERFICIE ( Hectáreas )**

<u>REFERENCIA SIGPAC</u>	<u>CULTIVO</u>	<u>SEC_REG</u>	<u>Declarada</u>	<u>Prod. Integrada</u>	<u>Control C.</u>	<u>Determinada</u>
23-032-001-00016-001	81015	R	0,40	6,50	-	0,40
23-032-001-00016-001	81192	R	6,10	6,50	-	6,10
23-061-020-00273-002	81017	R	1,19	1,19	-	1,19



**APELLIDOS Y NOMBRE / RAZÓN SOCIAL**      **NIF**      **EXPEDIENTE**  
 CORTIJOS GAVILAN MANUEL      25921907X      6054759

**Resumen de superficies**

GRUPO DE PAGO	SUPERFICIE ( Hectáreas )			IMPORTE ( Euros )			TOTAL
	Declarada	Determinada	Resuelta	FEADER	M.A.A.M.A.	C.A.P.	
28 ALGODÓN	1,19	1,19	1,19	333,20	30,53	52,77	416,50
							416,50

**SUPERFICIE ( Hectáreas )**

REFERENCIA SIGPAC	CULTIVO	SEC_REG	Declarada	Prod. Integrada	Control C.	Determinada
23-005-006-00070-001	81192	R	0,44	0,44	-	0,44
23-005-006-00072-001	81192	R	0,51	0,51	-	0,51
23-005-006-00073-001	81192	R	0,24	0,24	-	0,24

**APELLIDOS Y NOMBRE / RAZÓN SOCIAL**      **NIF**      **EXPEDIENTE**  
 CUEVAS SANCHEZ TOMAS      26012744C      6064759

**Resumen de superficies**

GRUPO DE PAGO	SUPERFICIE ( Hectáreas )			IMPORTE ( Euros )			TOTAL
	Declarada	Determinada	Resuelta	FEADER	M.A.A.M.A.	C.A.P.	
28 ALGODÓN	6,65	6,65	6,65	1.862,00	170,61	294,89	2.327,50
							2.327,50

**SUPERFICIE ( Hectáreas )**

REFERENCIA SIGPAC	CULTIVO	SEC_REG	Declarada	Prod. Integrada	Control C.	Determinada
23-061-006-00010-001	81146	R	2,74	2,74	-	2,74
23-061-007-00027-003	81146	R	3,91	3,91	-	3,91

**APELLIDOS Y NOMBRE / RAZÓN SOCIAL**      **NIF**      **EXPEDIENTE**  
 DE CODES MARTINEZ ALFONSO MANUEL      25287104F      6029112

**Resumen de superficies**

GRUPO DE PAGO	SUPERFICIE ( Hectáreas )			IMPORTE ( Euros )			TOTAL
	Declarada	Determinada	Resuelta	FEADER	M.A.A.M.A.	C.A.P.	
28 ALGODÓN	3,97	3,97	3,97	1.111,60	101,85	176,05	1.389,50
							1.389,50

**SUPERFICIE ( Hectáreas )**

REFERENCIA SIGPAC	CULTIVO	SEC_REG	Declarada	Prod. Integrada	Control C.	Determinada
23-049-022-00003-001	81296	R	3,97	3,97	-	3,97

**APELLIDOS Y NOMBRE / RAZÓN SOCIAL**      **NIF**      **EXPEDIENTE**  
 DE LA CRUZ MATIAS MANUEL      52547029X      6063247

**Resumen de superficies**

GRUPO DE PAGO	SUPERFICIE ( Hectáreas )			IMPORTE ( Euros )			TOTAL
	Declarada	Determinada	Resuelta	FEADER	M.A.A.M.A.	C.A.P.	
28 ALGODÓN	2,80	2,80	2,80	784,00	71,83	124,17	980,00
							980,00

**SUPERFICIE ( Hectáreas )**

REFERENCIA SIGPAC	CULTIVO	SEC_REG	Declarada	Prod. Integrada	Control C.	Determinada
23-005-015-00514-004	81314	R	1,52	1,52	-	1,52
23-005-015-00514-005	81314	R	1,28	1,28	-	1,28

**APELLIDOS Y NOMBRE / RAZÓN SOCIAL**      **NIF**      **EXPEDIENTE**  
 DE LA TORRE MOLINA MANUEL      26145004F      6062813

**Resumen de superficies**

GRUPO DE PAGO	SUPERFICIE ( Hectáreas )			IMPORTE ( Euros )			TOTAL
	Declarada	Determinada	Resuelta	FEADER	M.A.A.M.A.	C.A.P.	
28 ALGODÓN	2,67	2,67	2,67	747,60	68,50	118,40	934,50
							934,50

**SUPERFICIE ( Hectáreas )**

REFERENCIA SIGPAC	CULTIVO	SEC_REG	Declarada	Prod. Integrada	Control C.	Determinada
23-005-013-00144-001	81192	R	2,67	2,67	-	2,67



**APELLIDOS Y NOMBRE / RAZÓN SOCIAL****NIF****EXPEDIENTE**

DE LEON TORRES ENCARNACION

52546134N

6033933

**Resumen de superficies**

<u>GRUPO DE PAGO</u>	<u>SUPERFICIE ( Hectáreas )</u>			<u>IMPORTE ( Euros )</u>			<u>TOTAL</u>
	<u>Declarada</u>	<u>Determinada</u>	<u>Resuelta</u>	<u>FEADER</u>	<u>M.A.A.M.A.</u>	<u>C.A.P.</u>	
28 ALGODÓN	2,80	2,80	2,80	784,00	71,83	124,17	980,00
							980,00

**SUPERFICIE ( Hectáreas )**

<u>REFERENCIA SIGPAC</u>	<u>CULTIVO</u>	<u>SEC_REG</u>	<u>Declarada</u>	<u>Prod. Integrada</u>	<u>Control C.</u>	<u>Determinada</u>
23-005-005-00039-001	81169	R	1,00	3,23	-	1,00
23-005-005-00145-001	81169	R	0,02	0,02	-	0,02
23-005-005-00148-001	81169	R	1,70	1,70	-	1,70
23-005-005-00149-001	81169	R	0,08	0,08	-	0,08

**APELLIDOS Y NOMBRE / RAZÓN SOCIAL****NIF****EXPEDIENTE**

DELGADO SANCHEZ RAFAEL

52543686W

6054762

**Resumen de superficies**

<u>GRUPO DE PAGO</u>	<u>SUPERFICIE ( Hectáreas )</u>			<u>IMPORTE ( Euros )</u>			<u>TOTAL</u>
	<u>Declarada</u>	<u>Determinada</u>	<u>Resuelta</u>	<u>FEADER</u>	<u>M.A.A.M.A.</u>	<u>C.A.P.</u>	
28 ALGODÓN	1,01	1,01	1,01	282,80	25,91	44,79	353,50
							353,50

**SUPERFICIE ( Hectáreas )**

<u>REFERENCIA SIGPAC</u>	<u>CULTIVO</u>	<u>SEC_REG</u>	<u>Declarada</u>	<u>Prod. Integrada</u>	<u>Control C.</u>	<u>Determinada</u>
23-005-005-00175-001	81015	R	0,07	0,07	-	0,07
23-005-005-00175-003	81015	R	0,10	0,10	-	0,10
23-005-005-00176-001	81015	R	0,84	0,84	-	0,84

**APELLIDOS Y NOMBRE / RAZÓN SOCIAL****NIF****EXPEDIENTE**

ESCOBAR CANO LUIS FERNANDO

75011310F

6054764

**Resumen de superficies**

<u>GRUPO DE PAGO</u>	<u>SUPERFICIE ( Hectáreas )</u>			<u>IMPORTE ( Euros )</u>			<u>TOTAL</u>
	<u>Declarada</u>	<u>Determinada</u>	<u>Resuelta</u>	<u>FEADER</u>	<u>M.A.A.M.A.</u>	<u>C.A.P.</u>	
28 ALGODÓN	9,65	9,65	9,65	2.702,00	247,57	427,93	3.377,50
							3.377,50

**SUPERFICIE ( Hectáreas )**

<u>REFERENCIA SIGPAC</u>	<u>CULTIVO</u>	<u>SEC_REG</u>	<u>Declarada</u>	<u>Prod. Integrada</u>	<u>Control C.</u>	<u>Determinada</u>
23-005-006-00029-001	81314	R	1,27	1,27	-	1,27
23-005-006-00031-004	81314	R	4,36	4,36	-	4,36
23-005-006-00076-001	81015	R	0,31	0,31	-	0,31
23-005-006-00077-001	81015	R	2,10	2,10	-	2,10
23-005-007-00133-001	81015	R	1,61	1,61	-	1,61

**APELLIDOS Y NOMBRE / RAZÓN SOCIAL****NIF****EXPEDIENTE**

ESTEIO SANCHEZ LUIS

74992066Z

6033934

**Resumen de superficies**

<u>GRUPO DE PAGO</u>	<u>SUPERFICIE ( Hectáreas )</u>			<u>IMPORTE ( Euros )</u>			<u>TOTAL</u>
	<u>Declarada</u>	<u>Determinada</u>	<u>Resuelta</u>	<u>FEADER</u>	<u>M.A.A.M.A.</u>	<u>C.A.P.</u>	
28 ALGODÓN	4,27	4,27	4,27	1.195,60	109,55	189,35	1.494,50
							1.494,50

**SUPERFICIE ( Hectáreas )**

<u>REFERENCIA SIGPAC</u>	<u>CULTIVO</u>	<u>SEC_REG</u>	<u>Declarada</u>	<u>Prod. Integrada</u>	<u>Control C.</u>	<u>Determinada</u>
23-005-005-00124-001	81169	R	3,09	3,09	-	3,09
23-005-013-00029-004	81009	R	0,20	0,20	-	0,20
23-005-013-00088-001	81009	R	0,98	0,98	-	0,98

**APELLIDOS Y NOMBRE / RAZÓN SOCIAL**      **NIF**      **EXPEDIENTE**  
 EXPOSITO RAMIREZ DOLORES      30047230F      6020300

**Resumen de superficies**

GRUPO DE PAGO	SUPERFICIE ( Hectáreas )			IMPORTE ( Euros )			TOTAL
	Declarada	Determinada	Resuelta	FEADER	M.A.A.M.A.	C.A.P.	
28 ALGODÓN	11,55	11,55	11,55	3.234,00	296,32	512,18	4.042,50
							4.042,50

**SUPERFICIE ( Hectáreas )**

REFERENCIA SIGPAC	CULTIVO	SEC_REG	Declarada	Prod. Integrada	Control C.	Determinada
23-006-004-00415-002	81289	R	2,01	2,01	-	2,01
23-006-004-00417-002	81289	R	6,43	6,43	-	6,43
23-006-004-00502-003	81289	R	3,11	3,11	-	3,11

**APELLIDOS Y NOMBRE / RAZÓN SOCIAL**      **NIF**      **EXPEDIENTE**  
 FERNANDEZ GOMEZ FRANCISCO      25898685H      6062788

**Resumen de superficies**

GRUPO DE PAGO	SUPERFICIE ( Hectáreas )			IMPORTE ( Euros )			TOTAL
	Declarada	Determinada	Resuelta	FEADER	M.A.A.M.A.	C.A.P.	
28 ALGODÓN	8,37	8,37	8,37	2.343,60	214,73	371,17	2.929,50
							2.929,50

**SUPERFICIE ( Hectáreas )**

REFERENCIA SIGPAC	CULTIVO	SEC_REG	Declarada	Prod. Integrada	Control C.	Determinada
23-005-009-00160-001	81268	R	0,45	0,45	-	0,45
23-005-009-00161-001	81268	R	7,92	7,92	-	7,92

**APELLIDOS Y NOMBRE / RAZÓN SOCIAL**      **NIF**      **EXPEDIENTE**  
 FUENTES BERLANGA ESTEBAN      25920202F      6050884

**Resumen de superficies**

GRUPO DE PAGO	SUPERFICIE ( Hectáreas )			IMPORTE ( Euros )			TOTAL
	Declarada	Determinada	Resuelta	FEADER	M.A.A.M.A.	C.A.P.	
28 ALGODÓN	6,06	6,06	6,06	1.696,80	155,47	268,73	2.121,00
							2.121,00

**SUPERFICIE ( Hectáreas )**

REFERENCIA SIGPAC	CULTIVO	SEC_REG	Declarada	Prod. Integrada	Control C.	Determinada
23-005-009-00025-002	81268	R	2,02	2,02	-	2,02
23-005-009-00479-001	81268	R	1,95	1,95	-	1,95
23-005-010-00253-006	81336	R	1,15	1,15	-	1,15
23-005-010-00254-002	81336	R	0,94	0,94	-	0,94

**APELLIDOS Y NOMBRE / RAZÓN SOCIAL**      **NIF**      **EXPEDIENTE**  
 FUNES RUIZ DE ADANA MANUEL      29954665V      6060855

**Resumen de superficies**

GRUPO DE PAGO	SUPERFICIE ( Hectáreas )			IMPORTE ( Euros )			TOTAL
	Declarada	Determinada	Resuelta	FEADER	M.A.A.M.A.	C.A.P.	
28 ALGODÓN	31,54	31,54	31,54	8.831,20	809,16	1.398,64	11.039,00
							11.039,00

**SUPERFICIE ( Hectáreas )**

REFERENCIA SIGPAC	CULTIVO	SEC_REG	Declarada	Prod. Integrada	Control C.	Determinada
23-006-004-00447-002	81289	R	3,34	3,34	-	3,34
23-006-004-00501-004	81289	R	1,60	1,60	-	1,60
23-040-004-00454-001	81289	R	1,60	1,60	-	1,60
23-040-005-00320-001	81289	R	2,75	2,75	-	2,75
23-086-020-00141-003	81289	R	17,92	17,92	-	17,92
23-086-020-00500-001	81289	R	4,33	4,33	-	4,33

**APELLIDOS Y NOMBRE / RAZÓN SOCIAL**

GALLEGO CALERO JOSE MARIA

**NIF**

26092714L

**EXPEDIENTE**

6076789

**Resumen de superficies**

<u>GRUPO DE PAGO</u>	<u>SUPERFICIE ( Hectáreas )</u>			<u>IMPORTE ( Euros )</u>			<u>TOTAL</u>
	<u>Declarada</u>	<u>Determinada</u>	<u>Resuelta</u>	<u>FEADER</u>	<u>M.A.A.M.A.</u>	<u>C.A.P.</u>	
28 ALGODÓN	7,53	7,53	7,53	2.108,40	193,18	333,92	2.635,50
							2.635,50

**SUPERFICIE ( Hectáreas )**

<u>REFERENCIA SIGPAC</u>	<u>CULTIVO</u>	<u>SEC_REG</u>	<u>Declarada</u>	<u>Prod. Integrada</u>	<u>Control C.</u>	<u>Determinada</u>
23-096-017-00013-001	81015	R	0,81	0,81	-	0,81
23-096-017-00119-001	81015	R	0,41	0,41	-	0,41
23-096-017-00120-001	81015	R	0,17	0,17	-	0,17
23-096-017-00153-001	81015	R	0,14	0,14	-	0,14
23-096-017-00157-001	81015	R	0,28	0,28	-	0,28
23-096-017-00301-001	81015	R	0,92	0,92	-	0,92
23-096-017-00302-001	81015	R	0,30	0,30	-	0,30
23-096-017-00312-001	81015	R	0,12	0,12	-	0,12
23-096-020-00310-002	81015	R	4,38	4,38	-	4,38

**APELLIDOS Y NOMBRE / RAZÓN SOCIAL**

GALLEGO RICO DIEGO

**NIF**

52547394F

**EXPEDIENTE**

6055528

**Resumen de superficies**

<u>GRUPO DE PAGO</u>	<u>SUPERFICIE ( Hectáreas )</u>			<u>IMPORTE ( Euros )</u>			<u>TOTAL</u>
	<u>Declarada</u>	<u>Determinada</u>	<u>Resuelta</u>	<u>FEADER</u>	<u>M.A.A.M.A.</u>	<u>C.A.P.</u>	
28 ALGODÓN	1,11	1,11	1,11	310,80	28,48	49,22	388,50
							388,50

**SUPERFICIE ( Hectáreas )**

<u>REFERENCIA SIGPAC</u>	<u>CULTIVO</u>	<u>SEC_REG</u>	<u>Declarada</u>	<u>Prod. Integrada</u>	<u>Control C.</u>	<u>Determinada</u>
23-005-005-00023-001	81009	R	0,54	0,54	-	0,54
23-005-005-00024-001	81009	R	0,57	0,57	-	0,57

**APELLIDOS Y NOMBRE / RAZÓN SOCIAL**

GALLEGO VILLAREJO DIEGO

**NIF**

26095276M

**EXPEDIENTE**

6055529

**Resumen de superficies**

<u>GRUPO DE PAGO</u>	<u>SUPERFICIE ( Hectáreas )</u>			<u>IMPORTE ( Euros )</u>			<u>TOTAL</u>
	<u>Declarada</u>	<u>Determinada</u>	<u>Resuelta</u>	<u>FEADER</u>	<u>M.A.A.M.A.</u>	<u>C.A.P.</u>	
28 ALGODÓN	0,54	0,54	0,54	151,20	13,85	23,95	189,00
							189,00

**SUPERFICIE ( Hectáreas )**

<u>REFERENCIA SIGPAC</u>	<u>CULTIVO</u>	<u>SEC_REG</u>	<u>Declarada</u>	<u>Prod. Integrada</u>	<u>Control C.</u>	<u>Determinada</u>
23-005-005-00185-001	81015	R	0,54	0,54	-	0,54

**APELLIDOS Y NOMBRE / RAZÓN SOCIAL**

GARATE GONZALEZ GLORIA

**NIF**

26208144N

**EXPEDIENTE**

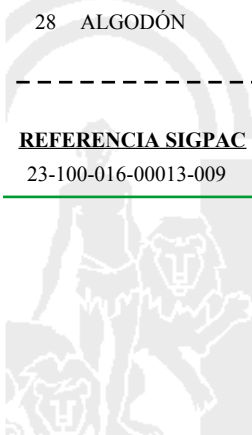
6079096

**Resumen de superficies**

<u>GRUPO DE PAGO</u>	<u>SUPERFICIE ( Hectáreas )</u>			<u>IMPORTE ( Euros )</u>			<u>TOTAL</u>
	<u>Declarada</u>	<u>Determinada</u>	<u>Resuelta</u>	<u>FEADER</u>	<u>M.A.A.M.A.</u>	<u>C.A.P.</u>	
28 ALGODÓN	8,06	8,06	8,06	2.256,80	206,78	357,42	2.821,00
							2.821,00

**SUPERFICIE ( Hectáreas )**

<u>REFERENCIA SIGPAC</u>	<u>CULTIVO</u>	<u>SEC_REG</u>	<u>Declarada</u>	<u>Prod. Integrada</u>	<u>Control C.</u>	<u>Determinada</u>
23-100-016-00013-009	81009	R	8,06	8,06	-	8,06



**APELLIDOS Y NOMBRE / RAZÓN SOCIAL**

GARCIA AGUAYO ANTONIO

**NIF**

25951735F

**EXPEDIENTE**

6006790

**Resumen de superficies**

<u>GRUPO DE PAGO</u>	<u>SUPERFICIE ( Hectáreas )</u>			<u>IMPORTE ( Euros )</u>			<u>TOTAL</u>
	<u>Declarada</u>	<u>Determinada</u>	<u>Resuelta</u>	<u>FEADER</u>	<u>M.A.A.M.A.</u>	<u>C.A.P.</u>	
28 ALGODÓN	9,75	9,75	9,75	2.730,00	250,14	432,36	3.412,50
							3.412,50

**SUPERFICIE ( Hectáreas )**

<u>REFERENCIA SIGPAC</u>	<u>CULTIVO</u>	<u>SEC_REG</u>	<u>Declarada</u>	<u>Prod. Integrada</u>	<u>Control C.</u>	<u>Determinada</u>
23-005-006-00016-001	81169	R	3,90	3,90	-	3,90
23-005-010-00327-001	81169	R	1,02	1,02	-	1,02
23-005-010-00329-001	81169	R	1,57	1,57	-	1,57
23-005-010-00339-001	81169	R	0,95	0,95	-	0,95
23-005-010-00345-001	81169	R	0,28	0,28	-	0,28
23-005-012-00252-001	81169	R	0,86	0,86	-	0,86
23-005-012-00253-001	81169	R	1,17	1,17	-	1,17

**APELLIDOS Y NOMBRE / RAZÓN SOCIAL**

GARCIA AGUAYO DAMIAN

**NIF**

25977105P

**EXPEDIENTE**

6024140

**Resumen de superficies**

<u>GRUPO DE PAGO</u>	<u>SUPERFICIE ( Hectáreas )</u>			<u>IMPORTE ( Euros )</u>			<u>TOTAL</u>
	<u>Declarada</u>	<u>Determinada</u>	<u>Resuelta</u>	<u>FEADER</u>	<u>M.A.A.M.A.</u>	<u>C.A.P.</u>	
28 ALGODÓN	9,53	9,53	9,53	2.668,40	244,49	422,61	3.335,50
							3.335,50

**SUPERFICIE ( Hectáreas )**

<u>REFERENCIA SIGPAC</u>	<u>CULTIVO</u>	<u>SEC_REG</u>	<u>Declarada</u>	<u>Prod. Integrada</u>	<u>Control C.</u>	<u>Determinada</u>
23-005-010-00378-002	81200	R	1,24	1,24	-	1,24
23-005-010-00418-001	81200	R	2,26	2,26	-	2,26
23-096-016-00010-001	81200	R	2,80	2,80	-	2,80
23-096-016-00021-001	81200	R	1,88	1,88	-	1,88
23-096-016-00022-001	81200	R	1,33	1,33	-	1,33
23-096-016-00025-001	81200	R	0,02	0,02	-	0,02

**APELLIDOS Y NOMBRE / RAZÓN SOCIAL**

GARCIA JIMENEZ RAFAELA

**NIF**

77327229X

**EXPEDIENTE**

6038570

**Resumen de superficies**

<u>GRUPO DE PAGO</u>	<u>SUPERFICIE ( Hectáreas )</u>			<u>IMPORTE ( Euros )</u>			<u>TOTAL</u>
	<u>Declarada</u>	<u>Determinada</u>	<u>Resuelta</u>	<u>FEADER</u>	<u>M.A.A.M.A.</u>	<u>C.A.P.</u>	
28 ALGODÓN	9,98	9,98	9,98	2.794,40	256,04	442,56	3.493,00
							3.493,00

**SUPERFICIE ( Hectáreas )**

<u>REFERENCIA SIGPAC</u>	<u>CULTIVO</u>	<u>SEC_REG</u>	<u>Declarada</u>	<u>Prod. Integrada</u>	<u>Control C.</u>	<u>Determinada</u>
23-049-013-00014-001	81015	R	4,21	4,21	-	4,21
23-049-013-00015-001	81015	R	0,37	0,37	-	0,37
23-049-013-00017-002	81015	R	3,34	3,34	-	3,34
23-049-015-00192-001	81015	R	2,06	2,06	-	2,06

**APELLIDOS Y NOMBRE / RAZÓN SOCIAL**

GARCIA PEINADO DANIEL

**NIF**

25981675R

**EXPEDIENTE**

6055536

**Resumen de superficies**

<u>GRUPO DE PAGO</u>	<u>SUPERFICIE ( Hectáreas )</u>			<u>IMPORTE ( Euros )</u>			<u>TOTAL</u>
	<u>Declarada</u>	<u>Determinada</u>	<u>Resuelta</u>	<u>FEADER</u>	<u>M.A.A.M.A.</u>	<u>C.A.P.</u>	
28 ALGODÓN	1,11	1,11	1,11	310,80	28,48	49,22	388,50
							388,50

**SUPERFICIE ( Hectáreas )**

<u>REFERENCIA SIGPAC</u>	<u>CULTIVO</u>	<u>SEC_REG</u>	<u>Declarada</u>	<u>Prod. Integrada</u>	<u>Control C.</u>	<u>Determinada</u>
23-059-015-00096-005	81314	R	1,11	1,11	-	1,11

**APELLIDOS Y NOMBRE / RAZÓN SOCIAL**      **NIF**      **EXPEDIENTE**  
 GARCIA ZAFRA JUAN      25951364G      6024145

**Resumen de superficies**

<u>GRUPO DE PAGO</u>	<u>SUPERFICIE ( Hectáreas )</u>			<u>IMPORTE ( Euros )</u>			<u>TOTAL</u>
	<u>Declarada</u>	<u>Determinada</u>	<u>Resuelta</u>	<u>FEADER</u>	<u>M.A.A.M.A.</u>	<u>C.A.P.</u>	
28 ALGODÓN	5,18	5,18	5,18	1.450,40	132,89	229,71	1.813,00
							1.813,00

**SUPERFICIE ( Hectáreas )**

<u>REFERENCIA SIGPAC</u>	<u>CULTIVO</u>	<u>SEC_REG</u>	<u>Declarada</u>	<u>Prod. Integrada</u>	<u>Control C.</u>	<u>Determinada</u>
23-005-010-00190-001	81015	R	5,18	5,18	-	5,18

**APELLIDOS Y NOMBRE / RAZÓN SOCIAL**      **NIF**      **EXPEDIENTE**  
 GARRIDO GARCIA TRINIDAD      26147646G      6055537

**Resumen de superficies**

<u>GRUPO DE PAGO</u>	<u>SUPERFICIE ( Hectáreas )</u>			<u>IMPORTE ( Euros )</u>			<u>TOTAL</u>
	<u>Declarada</u>	<u>Determinada</u>	<u>Resuelta</u>	<u>FEADER</u>	<u>M.A.A.M.A.</u>	<u>C.A.P.</u>	
28 ALGODÓN	1,09	1,09	1,09	305,20	27,96	48,34	381,50
							381,50

**SUPERFICIE ( Hectáreas )**

<u>REFERENCIA SIGPAC</u>	<u>CULTIVO</u>	<u>SEC_REG</u>	<u>Declarada</u>	<u>Prod. Integrada</u>	<u>Control C.</u>	<u>Determinada</u>
23-005-005-00137-001	81314	R	1,09	1,09	-	1,09

**APELLIDOS Y NOMBRE / RAZÓN SOCIAL**      **NIF**      **EXPEDIENTE**  
 GARRIDO MORENO MARIA DEL CARMEN      24105240K      6064014

**Resumen de superficies**

<u>GRUPO DE PAGO</u>	<u>SUPERFICIE ( Hectáreas )</u>			<u>IMPORTE ( Euros )</u>			<u>TOTAL</u>
	<u>Declarada</u>	<u>Determinada</u>	<u>Resuelta</u>	<u>FEADER</u>	<u>M.A.A.M.A.</u>	<u>C.A.P.</u>	
28 ALGODÓN	10,00	10,00	10,00	2.800,00	256,55	443,45	3.500,00
							3.500,00

**SUPERFICIE ( Hectáreas )**

<u>REFERENCIA SIGPAC</u>	<u>CULTIVO</u>	<u>SEC_REG</u>	<u>Declarada</u>	<u>Prod. Integrada</u>	<u>Control C.</u>	<u>Determinada</u>
23-092-087-00060-001	81192	R	3,25	3,25	-	3,25
23-092-087-00061-002	81192	R	2,26	2,26	-	2,26
23-092-087-00065-004	81192	R	4,49	4,49	-	4,49

**APELLIDOS Y NOMBRE / RAZÓN SOCIAL**      **NIF**      **EXPEDIENTE**  
 GARRIDO MUREZ MARIA DEL CARMEN      26005816S      6079098

**Resumen de superficies**

<u>GRUPO DE PAGO</u>	<u>SUPERFICIE ( Hectáreas )</u>			<u>IMPORTE ( Euros )</u>			<u>TOTAL</u>
	<u>Declarada</u>	<u>Determinada</u>	<u>Resuelta</u>	<u>FEADER</u>	<u>M.A.A.M.A.</u>	<u>C.A.P.</u>	
28 ALGODÓN	6,28	6,28	6,28	1.758,40	161,11	278,49	2.198,00
							2.198,00

**SUPERFICIE ( Hectáreas )**

<u>REFERENCIA SIGPAC</u>	<u>CULTIVO</u>	<u>SEC_REG</u>	<u>Declarada</u>	<u>Prod. Integrada</u>	<u>Control C.</u>	<u>Determinada</u>
23-061-010-00019-002	81178	R	0,27	0,27	-	0,27
23-061-010-00020-002	81178	R	0,87	0,87	-	0,87
23-061-010-00025-002	81178	R	1,64	1,64	-	1,64
23-061-010-00026-003	81178	R	3,04	3,04	-	3,04
23-061-010-00077-001	81178	R	0,37	0,37	-	0,37
23-061-010-00084-004	81178	R	0,09	0,09	-	0,09



**APELLIDOS Y NOMBRE / RAZÓN SOCIAL**      **NIF**      **EXPEDIENTE**  
 GONZALEZ MEDINA ANTONIA      74957719Y      6055543

**Resumen de superficies**

GRUPO DE PAGO	SUPERFICIE ( Hectáreas )			IMPORTE ( Euros )			TOTAL
	Declarada	Determinada	Resuelta	FEADER	M.A.A.M.A.	C.A.P.	
28 ALGODÓN	1,06	1,06	1,06	296,80	27,19	47,01	371,00
							371,00

**SUPERFICIE ( Hectáreas )**

REFERENCIA SIGPAC	CULTIVO	SEC_REG	Declarada	Prod. Integrada	Control C.	Determinada
23-005-006-00081-001	81015	R	0,57	0,57	-	0,57
23-005-006-00249-001	81015	R	0,49	0,49	-	0,49

**APELLIDOS Y NOMBRE / RAZÓN SOCIAL**      **NIF**      **EXPEDIENTE**  
 GUERRERO BLANQUE INOCENCIA      26127230N      6042217

**Resumen de superficies**

GRUPO DE PAGO	SUPERFICIE ( Hectáreas )			IMPORTE ( Euros )			TOTAL
	Declarada	Determinada	Resuelta	FEADER	M.A.A.M.A.	C.A.P.	
28 ALGODÓN	1,96	1,96	1,96	548,80	50,28	86,92	686,00
							686,00

**SUPERFICIE ( Hectáreas )**

REFERENCIA SIGPAC	CULTIVO	SEC_REG	Declarada	Prod. Integrada	Control C.	Determinada
23-005-006-00095-001	81208	R	1,96	1,96	-	1,96

**APELLIDOS Y NOMBRE / RAZÓN SOCIAL**      **NIF**      **EXPEDIENTE**  
 GUTIERREZ CASTAÑO FRANCISCO      75008846G      6050886

**Resumen de superficies**

GRUPO DE PAGO	SUPERFICIE ( Hectáreas )			IMPORTE ( Euros )			TOTAL
	Declarada	Determinada	Resuelta	FEADER	M.A.A.M.A.	C.A.P.	
28 ALGODÓN	8,59	8,59	8,59	2.405,20	220,38	380,92	3.006,50
							3.006,50

**SUPERFICIE ( Hectáreas )**

REFERENCIA SIGPAC	CULTIVO	SEC_REG	Declarada	Prod. Integrada	Control C.	Determinada
23-005-008-00003-001	81208	R	1,90	1,90	-	1,90
23-005-008-00006-001	81208	R	3,61	3,61	-	3,61
23-005-008-00036-001	81208	R	1,10	1,10	-	1,10
23-005-008-00037-002	81208	R	0,66	0,66	-	0,66
23-005-008-00038-001	81208	R	0,67	0,67	-	0,67
23-005-008-00039-001	81208	R	0,65	0,65	-	0,65


**APELLIDOS Y NOMBRE / RAZÓN SOCIAL**      **NIF**      **EXPEDIENTE**  
 GUTIERREZ CASTAÑO JOSE      26186986Z      6050887

**Resumen de superficies**

GRUPO DE PAGO	SUPERFICIE ( Hectáreas )			IMPORTE ( Euros )			TOTAL
	Declarada	Determinada	Resuelta	FEADER	M.A.A.M.A.	C.A.P.	
28 ALGODÓN	8,56	8,56	8,56	2.396,80	219,61	379,59	2.996,00
							2.996,00

**SUPERFICIE ( Hectáreas )**

REFERENCIA SIGPAC	CULTIVO	SEC_REG	Declarada	Prod. Integrada	Control C.	Determinada
23-005-002-00036-001	81208	R	1,11	1,11	-	1,11
23-005-007-00138-001	81208	R	0,34	0,34	-	0,34
23-005-007-00139-001	81208	R	0,65	0,65	-	0,65
23-005-007-00317-001	81208	R	4,21	4,21	-	4,21
23-005-008-00003-001	81208	R	2,25	2,25	-	2,25



**APELLIDOS Y NOMBRE / RAZÓN SOCIAL**

HERMANOS JIMENEZ RIVAS C.B.

**NIF**

E23257975

**EXPEDIENTE**

6038232

**Resumen de superficies**

GRUPO DE PAGO	SUPERFICIE ( Hectáreas )			IMPORTE ( Euros )			TOTAL
	Declarada	Determinada	Resuelta	FEADER	M.A.A.M.A.	C.A.P.	
28 ALGODÓN	20,57	20,57	20,57	5.759,60	527,72	912,18	7.199,50
							7.199,50

**SUPERFICIE ( Hectáreas )**

REFERENCIA SIGPAC	CULTIVO	SEC_REG	Declarada	Prod. Integrada	Control C.	Determinada
23-055-014-00036-001	81009	R	2,80	2,80	-	2,80
23-055-014-00036-002	81009	R	1,76	1,76	-	1,76
23-055-014-00069-004	81009	R	2,74	2,74	-	2,74
23-055-015-00012-002	81009	R	1,09	1,09	-	1,09
23-055-015-00016-001	81009	R	1,17	1,17	-	1,17
23-055-015-00016-002	81009	R	11,01	11,01	-	11,01

**APELLIDOS Y NOMBRE / RAZÓN SOCIAL**

HIDALGO ALCALDE FRANCISCO

**NIF**

29930739B

**EXPEDIENTE**

6015571

**Resumen de superficies**

GRUPO DE PAGO	SUPERFICIE ( Hectáreas )			IMPORTE ( Euros )			TOTAL
	Declarada	Determinada	Resuelta	FEADER	M.A.A.M.A.	C.A.P.	
28 ALGODÓN	24,74	24,74	24,74	6.927,20	634,70	1.097,10	8.659,00
							8.659,00

**SUPERFICIE ( Hectáreas )**

REFERENCIA SIGPAC	CULTIVO	SEC_REG	Declarada	Prod. Integrada	Control C.	Determinada
23-059-015-00102-003	81190	R	2,00	13,01	-	2,00
23-059-015-00107-001	81204	R	9,73	9,73	-	9,73
23-059-015-00109-008	81190	R	13,01	13,01	-	13,01

**APELLIDOS Y NOMBRE / RAZÓN SOCIAL**

JEREZ PEREZ FRANCISCA

**NIF**

25931713H

**EXPEDIENTE**

6055551

**Resumen de superficies**

GRUPO DE PAGO	SUPERFICIE ( Hectáreas )			IMPORTE ( Euros )			TOTAL
	Declarada	Determinada	Resuelta	FEADER	M.A.A.M.A.	C.A.P.	
28 ALGODÓN	2,83	2,83	2,83	792,40	72,60	125,50	990,50
							990,50

**SUPERFICIE ( Hectáreas )**

REFERENCIA SIGPAC	CULTIVO	SEC_REG	Declarada	Prod. Integrada	Control C.	Determinada
23-005-006-00181-001	81314	R	1,18	1,18	-	1,18
23-005-012-00250-004	81314	R	1,65	1,65	-	1,65

**APELLIDOS Y NOMBRE / RAZÓN SOCIAL**

JIMENEZ CANO JOSE CARLOS

**NIF**

26214641T

**EXPEDIENTE**


6022544

**Resumen de superficies**

GRUPO DE PAGO	SUPERFICIE ( Hectáreas )			IMPORTE ( Euros )			TOTAL
	Declarada	Determinada	Resuelta	FEADER	M.A.A.M.A.	C.A.P.	
28 ALGODÓN	6,62	6,62	6,62	1.853,60	169,84	293,56	2.317,00
							2.317,00

**SUPERFICIE ( Hectáreas )**

REFERENCIA SIGPAC	CULTIVO	SEC_REG	Declarada	Prod. Integrada	Control C.	Determinada
23-085-002-00407-001	81009	R	6,62	6,62	-	6,62



**APELLIDOS Y NOMBRE / RAZÓN SOCIAL**      **NIF**      **EXPEDIENTE**  
 JURADO AGUAYO MANUEL      25892880D      6055966

**Resumen de superficies**

<u>GRUPO DE PAGO</u>	<u>SUPERFICIE ( Hectáreas )</u>			<u>IMPORTE ( Euros )</u>			<u>TOTAL</u>
	<u>Declarada</u>	<u>Determinada</u>	<u>Resuelta</u>	<u>FEADER</u>	<u>M.A.A.M.A.</u>	<u>C.A.P.</u>	
28 ALGODÓN	2,61	2,61	2,61	730,80	66,96	115,74	913,50
							913,50

**SUPERFICIE ( Hectáreas )**

<u>REFERENCIA SIGPAC</u>	<u>CULTIVO</u>	<u>SEC_REG</u>	<u>Declarada</u>	<u>Prod. Integrada</u>	<u>Control C.</u>	<u>Determinada</u>
23-059-015-00036-001	81009	R	2,61	2,61	-	2,61

**APELLIDOS Y NOMBRE / RAZÓN SOCIAL**      **NIF**      **EXPEDIENTE**  
 JURADO GALASO MARIA DEL CARMEN      52540529L      6034361

**Resumen de superficies**

<u>GRUPO DE PAGO</u>	<u>SUPERFICIE ( Hectáreas )</u>			<u>IMPORTE ( Euros )</u>			<u>TOTAL</u>
	<u>Declarada</u>	<u>Determinada</u>	<u>Resuelta</u>	<u>FEADER</u>	<u>M.A.A.M.A.</u>	<u>C.A.P.</u>	
28 ALGODÓN	7,44	7,44	7,44	2.083,20	190,87	329,93	2.604,00
							2.604,00

**SUPERFICIE ( Hectáreas )**

<u>REFERENCIA SIGPAC</u>	<u>CULTIVO</u>	<u>SEC_REG</u>	<u>Declarada</u>	<u>Prod. Integrada</u>	<u>Control C.</u>	<u>Determinada</u>
23-005-003-00003-001	81208	R	3,85	3,85	-	3,85
23-005-005-00027-001	81268	R	0,36	0,36	-	0,36
23-005-005-00031-002	81268	R	3,23	3,23	-	3,23

**APELLIDOS Y NOMBRE / RAZÓN SOCIAL**      **NIF**      **EXPEDIENTE**  
 LECHUGA RAYA MARIA DOLORES      25873893C      6072781

**Resumen de superficies**

<u>GRUPO DE PAGO</u>	<u>SUPERFICIE ( Hectáreas )</u>			<u>IMPORTE ( Euros )</u>			<u>TOTAL</u>
	<u>Declarada</u>	<u>Determinada</u>	<u>Resuelta</u>	<u>FEADER</u>	<u>M.A.A.M.A.</u>	<u>C.A.P.</u>	
28 ALGODÓN	2,64	2,64	2,64	739,20	67,73	117,07	924,00
							924,00

**SUPERFICIE ( Hectáreas )**

<u>REFERENCIA SIGPAC</u>	<u>CULTIVO</u>	<u>SEC_REG</u>	<u>Declarada</u>	<u>Prod. Integrada</u>	<u>Control C.</u>	<u>Determinada</u>
23-005-007-00132-001	81192	R	2,64	2,64	-	2,64

**APELLIDOS Y NOMBRE / RAZÓN SOCIAL**      **NIF**      **EXPEDIENTE**  
 LENDINEZ ESCOBAR MATIAS      25922007H      6042223

**Resumen de superficies**

<u>GRUPO DE PAGO</u>	<u>SUPERFICIE ( Hectáreas )</u>			<u>IMPORTE ( Euros )</u>			<u>TOTAL</u>
	<u>Declarada</u>	<u>Determinada</u>	<u>Resuelta</u>	<u>FEADER</u>	<u>M.A.A.M.A.</u>	<u>C.A.P.</u>	
28 ALGODÓN	1,77	1,77	1,77	495,60	45,41	78,49	619,50
							619,50

**SUPERFICIE ( Hectáreas )**

<u>REFERENCIA SIGPAC</u>	<u>CULTIVO</u>	<u>SEC_REG</u>	<u>Declarada</u>	<u>Prod. Integrada</u>	<u>Control C.</u>	<u>Determinada</u>
23-005-011-00047-001	81208	R	1,77	1,77	-	1,77





**APELLIDOS Y NOMBRE / RAZÓN SOCIAL****NIF****EXPEDIENTE**

LOPEZ CABELLO CARMEN

26027849Z

6055795

**Resumen de superficies**

<u>GRUPO DE PAGO</u>	<u>SUPERFICIE ( Hectáreas )</u>			<u>IMPORTE ( Euros )</u>			<u>TOTAL</u>
	<u>Declarada</u>	<u>Determinada</u>	<u>Resuelta</u>	<u>FEADER</u>	<u>M.A.A.M.A.</u>	<u>C.A.P.</u>	
28 ALGODÓN	2,68	2,68	2,68	750,40	68,76	118,84	938,00
							938,00

**SUPERFICIE ( Hectáreas )**

<u>REFERENCIA SIGPAC</u>	<u>CULTIVO</u>	<u>SEC_REG</u>	<u>Declarada</u>	<u>Prod. Integrada</u>	<u>Control C.</u>	<u>Determinada</u>
23-005-005-00040-002	81208	R	0,68	0,68	-	0,68
23-005-005-00136-001	81208	R	1,05	1,05	-	1,05
23-005-005-00183-001	81208	R	0,50	0,50	-	0,50
23-005-005-00184-001	81209	R	0,45	0,45	-	0,45

**APELLIDOS Y NOMBRE / RAZÓN SOCIAL****NIF****EXPEDIENTE**

LOPEZ CORRAL JOSE

78683060Z

6062861

**Resumen de superficies**

<u>GRUPO DE PAGO</u>	<u>SUPERFICIE ( Hectáreas )</u>			<u>IMPORTE ( Euros )</u>			<u>TOTAL</u>
	<u>Declarada</u>	<u>Determinada</u>	<u>Resuelta</u>	<u>FEADER</u>	<u>M.A.A.M.A.</u>	<u>C.A.P.</u>	
28 ALGODÓN	10,00	10,00	10,00	2.800,00	256,55	443,45	3.500,00
							3.500,00

**SUPERFICIE ( Hectáreas )**

<u>REFERENCIA SIGPAC</u>	<u>CULTIVO</u>	<u>SEC_REG</u>	<u>Declarada</u>	<u>Prod. Integrada</u>	<u>Control C.</u>	<u>Determinada</u>
23-005-006-00166-006	81200	R	4,87	4,87	-	4,87
23-005-006-00185-002	81200	R	5,13	5,13	-	5,13

**APELLIDOS Y NOMBRE / RAZÓN SOCIAL****NIF****EXPEDIENTE**

LOPEZ LOPEZ MANUEL

52542196F

6062825

**Resumen de superficies**

<u>GRUPO DE PAGO</u>	<u>SUPERFICIE ( Hectáreas )</u>			<u>IMPORTE ( Euros )</u>			<u>TOTAL</u>
	<u>Declarada</u>	<u>Determinada</u>	<u>Resuelta</u>	<u>FEADER</u>	<u>M.A.A.M.A.</u>	<u>C.A.P.</u>	
28 ALGODÓN	5,35	5,35	5,35	1.498,00	137,25	237,25	1.872,50
							1.872,50

**SUPERFICIE ( Hectáreas )**

<u>REFERENCIA SIGPAC</u>	<u>CULTIVO</u>	<u>SEC_REG</u>	<u>Declarada</u>	<u>Prod. Integrada</u>	<u>Control C.</u>	<u>Determinada</u>
23-005-010-00016-001	81015	R	0,86	0,86	-	0,86
23-005-010-00048-001	81015	R	2,30	2,30	-	2,30
23-005-010-00051-001	81015	R	1,79	1,79	-	1,79
23-005-010-00402-001	81015	R	0,40	0,40	-	0,40

**APELLIDOS Y NOMBRE / RAZÓN SOCIAL****NIF****EXPEDIENTE**

LOPEZ MOLINA ELVIRA

75008807B

6006798

**Resumen de superficies**

<u>GRUPO DE PAGO</u>	<u>SUPERFICIE ( Hectáreas )</u>			<u>IMPORTE ( Euros )</u>			<u>TOTAL</u>
	<u>Declarada</u>	<u>Determinada</u>	<u>Resuelta</u>	<u>FEADER</u>	<u>M.A.A.M.A.</u>	<u>C.A.P.</u>	
28 ALGODÓN	1,42	1,42	1,42	397,60	36,43	62,97	497,00
							497,00

**SUPERFICIE ( Hectáreas )**

<u>REFERENCIA SIGPAC</u>	<u>CULTIVO</u>	<u>SEC_REG</u>	<u>Declarada</u>	<u>Prod. Integrada</u>	<u>Control C.</u>	<u>Determinada</u>
23-005-010-00276-001	81192	R	1,42	1,42	-	1,42



**APELLIDOS Y NOMBRE / RAZÓN SOCIAL**      **NIF**      **EXPEDIENTE**  
 LOPEZ MOLINA MARIA DEL CARMEN      75008808N      6024152

**Resumen de superficies**

<u>GRUPO DE PAGO</u>	<u>SUPERFICIE ( Hectáreas )</u>			<u>IMPORTE ( Euros )</u>			<u>TOTAL</u>
	<u>Declarada</u>	<u>Determinada</u>	<u>Resuelta</u>	<u>FEADER</u>	<u>M.A.A.M.A.</u>	<u>C.A.P.</u>	
28 ALGODÓN	1,34	1,34	1,34	375,20	34,38	59,42	469,00
							469,00

**SUPERFICIE ( Hectáreas )**

<u>REFERENCIA SIGPAC</u>	<u>CULTIVO</u>	<u>SEC_REG</u>	<u>Declarada</u>	<u>Prod. Integrada</u>	<u>Control C.</u>	<u>Determinada</u>
23-005-010-00272-004	81034	R	0,03	0,03	-	0,03
23-005-010-00415-002	81034	R	0,93	0,93	-	0,93
23-005-010-00417-002	81034	R	0,38	0,38	-	0,38

**APELLIDOS Y NOMBRE / RAZÓN SOCIAL**      **NIF**      **EXPEDIENTE**  
 LOPEZ ROBLES MIGUEL ANGEL      52547891K      6055801

**Resumen de superficies**

<u>GRUPO DE PAGO</u>	<u>SUPERFICIE ( Hectáreas )</u>			<u>IMPORTE ( Euros )</u>			<u>TOTAL</u>
	<u>Declarada</u>	<u>Determinada</u>	<u>Resuelta</u>	<u>FEADER</u>	<u>M.A.A.M.A.</u>	<u>C.A.P.</u>	
28 ALGODÓN	2,49	2,49	2,49	697,20	63,88	110,42	871,50
							871,50

**SUPERFICIE ( Hectáreas )**

<u>REFERENCIA SIGPAC</u>	<u>CULTIVO</u>	<u>SEC_REG</u>	<u>Declarada</u>	<u>Prod. Integrada</u>	<u>Control C.</u>	<u>Determinada</u>
23-059-015-00095-002	81015	R	2,49	2,49	-	2,49

**APELLIDOS Y NOMBRE / RAZÓN SOCIAL**      **NIF**      **EXPEDIENTE**  
 LOPEZ SANCHEZ SEBASTIAN      74991729E      6034951

**Resumen de superficies**

<u>GRUPO DE PAGO</u>	<u>SUPERFICIE ( Hectáreas )</u>			<u>IMPORTE ( Euros )</u>			<u>TOTAL</u>
	<u>Declarada</u>	<u>Determinada</u>	<u>Resuelta</u>	<u>FEADER</u>	<u>M.A.A.M.A.</u>	<u>C.A.P.</u>	
28 ALGODÓN	2,75	2,75	2,75	770,00	70,55	121,95	962,50
							962,50

**SUPERFICIE ( Hectáreas )**

<u>REFERENCIA SIGPAC</u>	<u>CULTIVO</u>	<u>SEC_REG</u>	<u>Declarada</u>	<u>Prod. Integrada</u>	<u>Control C.</u>	<u>Determinada</u>
23-061-010-00034-004	81169	R	2,75	2,75	-	2,75

**APELLIDOS Y NOMBRE / RAZÓN SOCIAL**      **NIF**      **EXPEDIENTE**  
 LOPIZ DE LA HAZA ANGEL      26100776P      6065217

**Resumen de superficies**

<u>GRUPO DE PAGO</u>	<u>SUPERFICIE ( Hectáreas )</u>			<u>IMPORTE ( Euros )</u>			<u>TOTAL</u>
	<u>Declarada</u>	<u>Determinada</u>	<u>Resuelta</u>	<u>FEADER</u>	<u>M.A.A.M.A.</u>	<u>C.A.P.</u>	
28 ALGODÓN	7,88	7,88	7,88	2.206,40	202,16	349,44	2.758,00
							2.758,00

**SUPERFICIE ( Hectáreas )**

<u>REFERENCIA SIGPAC</u>	<u>CULTIVO</u>	<u>SEC_REG</u>	<u>Declarada</u>	<u>Prod. Integrada</u>	<u>Control C.</u>	<u>Determinada</u>
23-005-005-00140-002	81162	R	3,41	3,41	-	3,41
23-005-010-00411-001	81314	R	4,47	4,47	-	4,47

**APELLIDOS Y NOMBRE / RAZÓN SOCIAL**      **NIF**      **EXPEDIENTE**  
 LOZANO GARZON GREGORIO JUAN      26132251L      6042648

**Resumen de superficies**

<u>GRUPO DE PAGO</u>	<u>SUPERFICIE ( Hectáreas )</u>			<u>IMPORTE ( Euros )</u>			<u>TOTAL</u>
	<u>Declarada</u>	<u>Determinada</u>	<u>Resuelta</u>	<u>FEADER</u>	<u>M.A.A.M.A.</u>	<u>C.A.P.</u>	
28 ALGODÓN	10,57	10,57	10,57	2.959,60	271,17	468,73	3.699,50
							3.699,50

**SUPERFICIE ( Hectáreas )**

<u>REFERENCIA SIGPAC</u>	<u>CULTIVO</u>	<u>SEC_REG</u>	<u>Declarada</u>	<u>Prod. Integrada</u>	<u>Control C.</u>	<u>Determinada</u>
23-032-001-00035-001	81336	R	10,57	10,57	-	10,57

**APELLIDOS Y NOMBRE / RAZÓN SOCIAL**      **NIF**      **EXPEDIENTE**  
 LOZANO MARTINEZ SALVADOR      25903548M      6028507

**Resumen de superficies**

GRUPO DE PAGO	SUPERFICIE ( Hectáreas )			IMPORTE ( Euros )			TOTAL
	Declarada	Determinada	Resuelta	FEADER	M.A.A.M.A.	C.A.P.	
28 ALGODÓN	7,17	7,17	7,17	2.007,60	183,95	317,95	2.509,50
							2.509,50

**SUPERFICIE ( Hectáreas )**

REFERENCIA SIGPAC	CULTIVO	SEC_REG	Declarada	Prod. Integrada	Control C.	Determinada
23-032-001-00039-001	81018	R	6,23	6,23	-	6,23
23-032-001-80012-001	81018	R	0,94	0,94	-	0,94

**APELLIDOS Y NOMBRE / RAZÓN SOCIAL**      **NIF**      **EXPEDIENTE**  
 MARIN MARIN CARMEN      74566087H      6055805

**Resumen de superficies**

GRUPO DE PAGO	SUPERFICIE ( Hectáreas )			IMPORTE ( Euros )			TOTAL
	Declarada	Determinada	Resuelta	FEADER	M.A.A.M.A.	C.A.P.	
28 ALGODÓN	1,39	1,39	1,39	389,20	35,66	61,64	486,50
							486,50

**SUPERFICIE ( Hectáreas )**

REFERENCIA SIGPAC	CULTIVO	SEC_REG	Declarada	Prod. Integrada	Control C.	Determinada
23-005-015-00267-005	81009	R	1,39	1,39	-	1,39

**APELLIDOS Y NOMBRE / RAZÓN SOCIAL**      **NIF**      **EXPEDIENTE**  
 MAROTO RODRIGUEZ FELIPE      25967700X      6044727

**Resumen de superficies**

GRUPO DE PAGO	SUPERFICIE ( Hectáreas )			IMPORTE ( Euros )			TOTAL
	Declarada	Determinada	Resuelta	FEADER	M.A.A.M.A.	C.A.P.	
28 ALGODÓN	6,35	6,35	6,35	1.778,00	162,91	281,59	2.222,50
							2.222,50

**SUPERFICIE ( Hectáreas )**

REFERENCIA SIGPAC	CULTIVO	SEC_REG	Declarada	Prod. Integrada	Control C.	Determinada
23-007-003-00614-002	81319	R	3,06	3,06	-	3,06
23-007-003-00617-001	81319	R	0,46	0,46	-	0,46
23-007-003-00618-001	81319	R	0,49	0,49	-	0,49
23-007-003-00668-002	81319	R	2,34	2,34	-	2,34

**APELLIDOS Y NOMBRE / RAZÓN SOCIAL**      **NIF**      **EXPEDIENTE**  
 MARTINEZ MARTINEZ RAMONA      26466991V      6079101

**Resumen de superficies**

GRUPO DE PAGO	SUPERFICIE ( Hectáreas )			IMPORTE ( Euros )			TOTAL
	Declarada	Determinada	Resuelta	FEADER	M.A.A.M.A.	C.A.P.	
28 ALGODÓN	6,89	6,89	6,89	1.929,20	176,76	305,54	2.411,50
							2.411,50

**SUPERFICIE ( Hectáreas )**

REFERENCIA SIGPAC	CULTIVO	SEC_REG	Declarada	Prod. Integrada	Control C.	Determinada
23-100-016-00029-001	81162	R	6,89	6,89	-	6,89

**APELLIDOS Y NOMBRE / RAZÓN SOCIAL**      **NIF**      **EXPEDIENTE**  
 MARTOS ZARAGOZA ANTONIA      26479771D      6079103

**Resumen de superficies**

GRUPO DE PAGO	SUPERFICIE ( Hectáreas )			IMPORTE ( Euros )			TOTAL
	Declarada	Determinada	Resuelta	FEADER	M.A.A.M.A.	C.A.P.	
28 ALGODÓN	6,35	6,35	6,35	1.778,00	162,91	281,59	2.222,50
							2.222,50

**SUPERFICIE ( Hectáreas )**

REFERENCIA SIGPAC	CULTIVO	SEC_REG	Declarada	Prod. Integrada	Control C.	Determinada
23-100-016-00030-002	81009	R	6,35	6,35	-	6,35

**APELLIDOS Y NOMBRE / RAZÓN SOCIAL**      **NIF**      **EXPEDIENTE**  
 MATIAS GONZALEZ PETRA      25824183J      6055818

**Resumen de superficies**

GRUPO DE PAGO	SUPERFICIE ( Hectáreas )			IMPORTE ( Euros )			TOTAL
	Declarada	Determinada	Resuelta	FEADER	M.A.A.M.A.	C.A.P.	
28 ALGODÓN	3,04	3,04	3,04	851,20	77,99	134,81	1.064,00
							1.064,00

**SUPERFICIE ( Hectáreas )**

REFERENCIA SIGPAC	CULTIVO	SEC_REG	Declarada	Prod. Integrada	Control C.	Determinada
23-005-015-00527-001	81009	R	3,04	3,09	-	3,04

**APELLIDOS Y NOMBRE / RAZÓN SOCIAL**      **NIF**      **EXPEDIENTE**  
 MOLLEJA RUIZ, S.C.      J14490767      6064160

**Resumen de superficies**

GRUPO DE PAGO	SUPERFICIE ( Hectáreas )			IMPORTE ( Euros )			TOTAL
	Declarada	Determinada	Resuelta	FEADER	M.A.A.M.A.	C.A.P.	
28 ALGODÓN	5,78	5,78	5,78	1.618,40	148,29	256,31	2.023,00
							2.023,00

**SUPERFICIE ( Hectáreas )**

REFERENCIA SIGPAC	CULTIVO	SEC_REG	Declarada	Prod. Integrada	Control C.	Determinada
14-066-001-00107-001	81314	R	5,78	5,78	-	5,78

**APELLIDOS Y NOMBRE / RAZÓN SOCIAL**      **NIF**      **EXPEDIENTE**  
 MORAL LORITE MIGUEL      26156879Z      6040514

**Resumen de superficies**

GRUPO DE PAGO	SUPERFICIE ( Hectáreas )			IMPORTE ( Euros )			TOTAL
	Declarada	Determinada	Resuelta	FEADER	M.A.A.M.A.	C.A.P.	
28 ALGODÓN	7,50	7,50	7,50	2.100,00	192,41	332,59	2.625,00
							2.625,00

**SUPERFICIE ( Hectáreas )**

REFERENCIA SIGPAC	CULTIVO	SEC_REG	Declarada	Prod. Integrada	Control C.	Determinada
23-085-001-00043-001	81289	R	2,78	2,78	-	2,78
23-085-001-00053-001	81289	R	3,94	3,94	-	3,94
23-085-001-00107-001	81009	R	0,78	0,78	-	0,78

**APELLIDOS Y NOMBRE / RAZÓN SOCIAL**      **NIF**      **EXPEDIENTE**  
 MORENO LILLO PEDRO      25949094B      6079110

**Resumen de superficies**

GRUPO DE PAGO	SUPERFICIE ( Hectáreas )			IMPORTE ( Euros )			TOTAL
	Declarada	Determinada	Resuelta	FEADER	M.A.A.M.A.	C.A.P.	
28 ALGODÓN	6,66	6,66	6,66	1.864,80	170,86	295,34	2.331,00
							2.331,00

**SUPERFICIE ( Hectáreas )**

REFERENCIA SIGPAC	CULTIVO	SEC_REG	Declarada	Prod. Integrada	Control C.	Determinada
23-061-011-00045-005	81034	R	6,66	6,66	-	6,66

**APELLIDOS Y NOMBRE / RAZÓN SOCIAL**      **NIF**      **EXPEDIENTE**  
 MORENO RECA JUANA      52544183Q      6055822

**Resumen de superficies**

GRUPO DE PAGO	SUPERFICIE ( Hectáreas )			IMPORTE ( Euros )			TOTAL
	Declarada	Determinada	Resuelta	FEADER	M.A.A.M.A.	C.A.P.	
28 ALGODÓN	3,60	3,60	3,60	1.008,00	92,36	159,64	1.260,00
							1.260,00

**SUPERFICIE ( Hectáreas )**

REFERENCIA SIGPAC	CULTIVO	SEC_REG	Declarada	Prod. Integrada	Control C.	Determinada
23-059-012-00192-001	81009	R	1,34	1,34	-	1,34
23-059-012-00249-001	81009	R	2,26	2,26	-	2,26

**APELLIDOS Y NOMBRE / RAZÓN SOCIAL**      **NIF**      **EXPEDIENTE**  
 MOYA MARTINEZ JOSE MATIAS      52546627E      6042232

**Resumen de superficies**

GRUPO DE PAGO	SUPERFICIE ( Hectáreas )			IMPORTE ( Euros )			TOTAL
	Declarada	Determinada	Resuelta	FEADER	M.A.A.M.A.	C.A.P.	
28 ALGODÓN	5,99	5,99	5,99	1.677,20	153,67	265,63	2.096,50
							2.096,50

**SUPERFICIE ( Hectáreas )**

REFERENCIA SIGPAC	CULTIVO	SEC_REG	Declarada	Prod. Integrada	Control C.	Determinada
23-005-009-00264-002	81208	R	2,67	2,67	-	2,67
23-005-009-00278-001	81208	R	3,32	3,32	-	3,32

**APELLIDOS Y NOMBRE / RAZÓN SOCIAL**      **NIF**      **EXPEDIENTE**  
 MUDARRA PEÑA DIEGO      78685391E      6055825

**Resumen de superficies**

GRUPO DE PAGO	SUPERFICIE ( Hectáreas )			IMPORTE ( Euros )			TOTAL
	Declarada	Determinada	Resuelta	FEADER	M.A.A.M.A.	C.A.P.	
28 ALGODÓN	9,10	9,10	9,10	2.548,00	233,46	403,54	3.185,00
							3.185,00

**SUPERFICIE ( Hectáreas )**

REFERENCIA SIGPAC	CULTIVO	SEC_REG	Declarada	Prod. Integrada	Control C.	Determinada
23-005-007-00010-002	81015	R	6,59	6,59	-	6,59
23-005-007-00011-001	81034	R	2,51	2,51	-	2,51

**APELLIDOS Y NOMBRE / RAZÓN SOCIAL**      **NIF**      **EXPEDIENTE**  
 MUÑOZ FUENTES AURORA      75061292X      6074591

**Resumen de superficies**

GRUPO DE PAGO	SUPERFICIE ( Hectáreas )			IMPORTE ( Euros )			TOTAL
	Declarada	Determinada	Resuelta	FEADER	M.A.A.M.A.	C.A.P.	
28 ALGODÓN	3,26	3,26	3,26	912,80	83,64	144,56	1.141,00
							1.141,00

**SUPERFICIE ( Hectáreas )**

REFERENCIA SIGPAC	CULTIVO	SEC_REG	Declarada	Prod. Integrada	Control C.	Determinada
23-061-006-00003-001	81009	R	3,26	3,26	-	3,26

**APELLIDOS Y NOMBRE / RAZÓN SOCIAL**      **NIF**      **EXPEDIENTE**  
 MUÑOZ JIMENEZ PURIFICACION      26026380V      6012445

**Resumen de superficies**

GRUPO DE PAGO	SUPERFICIE ( Hectáreas )			IMPORTE ( Euros )			TOTAL
	Declarada	Determinada	Resuelta	FEADER	M.A.A.M.A.	C.A.P.	
28 ALGODÓN	1,86	1,86	1,86	520,80	47,72	82,48	651,00
							651,00

**SUPERFICIE ( Hectáreas )**

REFERENCIA SIGPAC	CULTIVO	SEC_REG	Declarada	Prod. Integrada	Control C.	Determinada
23-061-005-00007-001	81204	R	1,86	1,86	-	1,86

**APELLIDOS Y NOMBRE / RAZÓN SOCIAL**      **NIF**      **EXPEDIENTE**  
 ORTIZ SANCHEZ ARACELI      25899237H      6065009

**Resumen de superficies**

GRUPO DE PAGO	SUPERFICIE ( Hectáreas )			IMPORTE ( Euros )			TOTAL
	Declarada	Determinada	Resuelta	FEADER	M.A.A.M.A.	C.A.P.	
28 ALGODÓN	2,90	2,90	2,90	812,00	74,40	128,60	1.015,00
							1.015,00

**SUPERFICIE ( Hectáreas )**

REFERENCIA SIGPAC	CULTIVO	SEC_REG	Declarada	Prod. Integrada	Control C.	Determinada
23-006-004-00418-003	81190	R	2,90	2,90	-	2,90

**APELLIDOS Y NOMBRE / RAZÓN SOCIAL**      **NIF**      **EXPEDIENTE**  
 PANCORBO CORTES MARIA DEL CARMEN      26016137D      6079113

**Resumen de superficies**

GRUPO DE PAGO	SUPERFICIE ( Hectáreas )			IMPORTE ( Euros )			TOTAL
	Declarada	Determinada	Resuelta	FEADER	M.A.A.M.A.	C.A.P.	
28 ALGODÓN	6,90	6,90	6,90	1.932,00	177,02	305,98	2.415,00
							2.415,00

**SUPERFICIE ( Hectáreas )**

REFERENCIA SIGPAC	CULTIVO	SEC_REG	Declarada	Prod. Integrada	Control C.	Determinada
23-061-009-00009-002	81034	R	2,11	2,11	-	2,11
23-061-009-00012-001	81034	R	2,66	2,66	-	2,66
23-061-009-00144-001	81034	R	2,13	2,13	-	2,13

**APELLIDOS Y NOMBRE / RAZÓN SOCIAL**      **NIF**      **EXPEDIENTE**  
 PARRAS PRIETO MARIA PILAR      74995055J      6071185

**Resumen de superficies**

GRUPO DE PAGO	SUPERFICIE ( Hectáreas )			IMPORTE ( Euros )			TOTAL
	Declarada	Determinada	Resuelta	FEADER	M.A.A.M.A.	C.A.P.	
28 ALGODÓN	9,99	9,99	9,99	2.797,20	256,29	443,01	3.496,50
							3.496,50

**SUPERFICIE ( Hectáreas )**

REFERENCIA SIGPAC	CULTIVO	SEC_REG	Declarada	Prod. Integrada	Control C.	Determinada
23-040-006-00225-001	81314	R	2,42	2,42	-	2,42
23-040-006-00226-001	81314	R	7,57	7,57	-	7,57

**APELLIDOS Y NOMBRE / RAZÓN SOCIAL**      **NIF**      **EXPEDIENTE**  
 PARRAS REINA ANA MARIA      25921932N      6033945

**Resumen de superficies**

GRUPO DE PAGO	SUPERFICIE ( Hectáreas )			IMPORTE ( Euros )			TOTAL
	Declarada	Determinada	Resuelta	FEADER	M.A.A.M.A.	C.A.P.	
28 ALGODÓN	7,30	7,30	7,30	2.044,00	187,28	323,72	2.555,00
							2.555,00

**SUPERFICIE ( Hectáreas )**

REFERENCIA SIGPAC	CULTIVO	SEC_REG	Declarada	Prod. Integrada	Control C.	Determinada
23-005-001-00209-003	81015	R	0,90	0,90	-	0,90
23-006-004-00406-002	81208	R	6,40	6,40	-	6,40

**APELLIDOS Y NOMBRE / RAZÓN SOCIAL**      **NIF**      **EXPEDIENTE**  
 PARRAS REINA FEDERICO      52541289C      6006805

**Resumen de superficies**

GRUPO DE PAGO	SUPERFICIE ( Hectáreas )			IMPORTE ( Euros )			TOTAL
	Declarada	Determinada	Resuelta	FEADER	M.A.A.M.A.	C.A.P.	
28 ALGODÓN	10,95	10,95	10,95	3.066,00	280,92	485,58	3.832,50
							3.832,50

**SUPERFICIE ( Hectáreas )**

REFERENCIA SIGPAC	CULTIVO	SEC_REG	Declarada	Prod. Integrada	Control C.	Determinada
23-006-004-00408-002	81015	R	10,95	10,95	-	10,95



**APELLIDOS Y NOMBRE / RAZÓN SOCIAL**      **NIF**      **EXPEDIENTE**  
 PARRAS REINA MATILDE      25981742E      6033946

**Resumen de superficies**

<u>GRUPO DE PAGO</u>	<u>SUPERFICIE ( Hectáreas )</u>			<u>IMPORTE ( Euros )</u>			<u>TOTAL</u>
	<u>Declarada</u>	<u>Determinada</u>	<u>Resuelta</u>	<u>FEADER</u>	<u>M.A.A.M.A.</u>	<u>C.A.P.</u>	
28 ALGODÓN	9,20	9,20	9,20	2.576,00	236,03	407,97	3.220,00
							3.220,00

**SUPERFICIE ( Hectáreas )**

<u>REFERENCIA SIGPAC</u>	<u>CULTIVO</u>	<u>SEC_REG</u>	<u>Declarada</u>	<u>Prod. Integrada</u>	<u>Control C.</u>	<u>Determinada</u>
23-005-001-00209-003	81015	R	1,80	1,80	-	1,80
23-006-004-00409-001	81208	R	7,26	7,26	-	7,26
23-006-004-00411-001	81208	R	0,14	0,14	-	0,14

**APELLIDOS Y NOMBRE / RAZÓN SOCIAL**      **NIF**      **EXPEDIENTE**  
 PEÑA PUENTES ANTONIA      26147379J      6062838

**Resumen de superficies**

<u>GRUPO DE PAGO</u>	<u>SUPERFICIE ( Hectáreas )</u>			<u>IMPORTE ( Euros )</u>			<u>TOTAL</u>
	<u>Declarada</u>	<u>Determinada</u>	<u>Resuelta</u>	<u>FEADER</u>	<u>M.A.A.M.A.</u>	<u>C.A.P.</u>	
28 ALGODÓN	5,29	5,29	5,29	1.481,20	135,71	234,59	1.851,50
							1.851,50

**SUPERFICIE ( Hectáreas )**

<u>REFERENCIA SIGPAC</u>	<u>CULTIVO</u>	<u>SEC_REG</u>	<u>Declarada</u>	<u>Prod. Integrada</u>	<u>Control C.</u>	<u>Determinada</u>
23-005-013-00144-001	81192	R	2,68	2,68	-	2,68
23-005-013-00150-003	81192	R	2,61	2,61	-	2,61

**APELLIDOS Y NOMBRE / RAZÓN SOCIAL**      **NIF**      **EXPEDIENTE**  
 PEREZ CASADO ANTONIO      74979318P      6056064

**Resumen de superficies**

<u>GRUPO DE PAGO</u>	<u>SUPERFICIE ( Hectáreas )</u>			<u>IMPORTE ( Euros )</u>			<u>TOTAL</u>
	<u>Declarada</u>	<u>Determinada</u>	<u>Resuelta</u>	<u>FEADER</u>	<u>M.A.A.M.A.</u>	<u>C.A.P.</u>	
28 ALGODÓN	6,85	6,85	6,85	1.918,00	175,74	303,76	2.397,50
							2.397,50

**SUPERFICIE ( Hectáreas )**

<u>REFERENCIA SIGPAC</u>	<u>CULTIVO</u>	<u>SEC_REG</u>	<u>Declarada</u>	<u>Prod. Integrada</u>	<u>Control C.</u>	<u>Determinada</u>
23-059-012-00244-001	81314	R	0,67	0,67	-	0,67
23-059-015-00040-001	81314	R	3,11	3,11	-	3,11
23-059-015-00063-002	81314	R	3,07	3,07	-	3,07


**APELLIDOS Y NOMBRE / RAZÓN SOCIAL**      **NIF**      **EXPEDIENTE**  
 PEREZ LORITE ANA      25915756T      6062896

**Resumen de superficies**

<u>GRUPO DE PAGO</u>	<u>SUPERFICIE ( Hectáreas )</u>			<u>IMPORTE ( Euros )</u>			<u>TOTAL</u>
	<u>Declarada</u>	<u>Determinada</u>	<u>Resuelta</u>	<u>FEADER</u>	<u>M.A.A.M.A.</u>	<u>C.A.P.</u>	
28 ALGODÓN	9,58	9,58	9,58	2.682,40	245,77	424,83	3.353,00
							3.353,00

**SUPERFICIE ( Hectáreas )**

<u>REFERENCIA SIGPAC</u>	<u>CULTIVO</u>	<u>SEC_REG</u>	<u>Declarada</u>	<u>Prod. Integrada</u>	<u>Control C.</u>	<u>Determinada</u>
23-005-009-00308-002	81169	R	0,12	0,12	-	0,12
23-005-009-00309-001	81034	R	2,29	2,29	-	2,29
23-005-009-00310-001	81034	R	1,98	1,98	-	1,98
23-096-016-00037-001	81034	R	3,26	3,26	-	3,26
23-096-016-00106-001	81034	R	1,93	1,93	-	1,93



**APELLIDOS Y NOMBRE / RAZÓN SOCIAL****NIF****EXPEDIENTE**

PEREZ PASTOR MANUELA

25936455E

6056069

**Resumen de superficies**

<u>GRUPO DE PAGO</u>	<u>SUPERFICIE ( Hectáreas )</u>			<u>IMPORTE ( Euros )</u>			<u>TOTAL</u>
	<u>Declarada</u>	<u>Determinada</u>	<u>Resuelta</u>	<u>FEADER</u>	<u>M.A.A.M.A.</u>	<u>C.A.P.</u>	
28 ALGODÓN	3,86	3,86	3,86	1.080,80	99,03	171,17	1.351,00
							1.351,00

**SUPERFICIE ( Hectáreas )**

<u>REFERENCIA SIGPAC</u>	<u>CULTIVO</u>	<u>SEC_REG</u>	<u>Declarada</u>	<u>Prod. Integrada</u>	<u>Control C.</u>	<u>Determinada</u>
23-059-015-00009-003	81009	R	3,86	3,86	-	3,86

**APELLIDOS Y NOMBRE / RAZÓN SOCIAL****NIF****EXPEDIENTE**

PRIETO LOPIZ NICOLAS

23346323N

6035123

**Resumen de superficies**

<u>GRUPO DE PAGO</u>	<u>SUPERFICIE ( Hectáreas )</u>			<u>IMPORTE ( Euros )</u>			<u>TOTAL</u>
	<u>Declarada</u>	<u>Determinada</u>	<u>Resuelta</u>	<u>FEADER</u>	<u>M.A.A.M.A.</u>	<u>C.A.P.</u>	
28 ALGODÓN	9,50	9,50	9,50	2.660,00	243,72	421,28	3.325,00
							3.325,00

**SUPERFICIE ( Hectáreas )**

<u>REFERENCIA SIGPAC</u>	<u>CULTIVO</u>	<u>SEC_REG</u>	<u>Declarada</u>	<u>Prod. Integrada</u>	<u>Control C.</u>	<u>Determinada</u>
23-005-005-00002-002	81009	R	0,96	0,96	-	0,96
23-005-005-00227-002	81009	R	2,42	2,42	-	2,42
23-005-005-00228-001	81009	R	2,47	2,47	-	2,47
23-059-006-00070-002	81009	R	1,97	1,97	-	1,97
23-059-006-00424-001	81009	R	1,31	1,31	-	1,31
23-059-006-00425-005	81009	R	0,37	0,37	-	0,37

**APELLIDOS Y NOMBRE / RAZÓN SOCIAL****NIF****EXPEDIENTE**

PRIETO LOPIZ PILAR

23342942N

6035917

**Resumen de superficies**

<u>GRUPO DE PAGO</u>	<u>SUPERFICIE ( Hectáreas )</u>			<u>IMPORTE ( Euros )</u>			<u>TOTAL</u>
	<u>Declarada</u>	<u>Determinada</u>	<u>Resuelta</u>	<u>FEADER</u>	<u>M.A.A.M.A.</u>	<u>C.A.P.</u>	
28 ALGODÓN	9,91	9,91	9,91	2.774,80	254,24	439,46	3.468,50
							3.468,50

**SUPERFICIE ( Hectáreas )**

<u>REFERENCIA SIGPAC</u>	<u>CULTIVO</u>	<u>SEC_REG</u>	<u>Declarada</u>	<u>Prod. Integrada</u>	<u>Control C.</u>	<u>Determinada</u>
23-005-005-00234-001	81009	R	1,15	1,15	-	1,15
23-059-006-00069-001	81009	R	3,55	3,55	-	3,55
23-059-006-00071-001	81009	R	5,21	5,21	-	5,21

**APELLIDOS Y NOMBRE / RAZÓN SOCIAL****NIF****EXPEDIENTE**

PRIETO SILLERO LUIS

25957317T

6050895

**Resumen de superficies**

<u>GRUPO DE PAGO</u>	<u>SUPERFICIE ( Hectáreas )</u>			<u>IMPORTE ( Euros )</u>			<u>TOTAL</u>
	<u>Declarada</u>	<u>Determinada</u>	<u>Resuelta</u>	<u>FEADER</u>	<u>M.A.A.M.A.</u>	<u>C.A.P.</u>	
28 ALGODÓN	2,79	2,79	2,79	781,20	71,58	123,72	976,50
							976,50

**SUPERFICIE ( Hectáreas )**

<u>REFERENCIA SIGPAC</u>	<u>CULTIVO</u>	<u>SEC_REG</u>	<u>Declarada</u>	<u>Prod. Integrada</u>	<u>Control C.</u>	<u>Determinada</u>
23-005-009-00249-001	81336	R	2,79	2,79	-	2,79





**APELLIDOS Y NOMBRE / RAZÓN SOCIAL****NIF****EXPEDIENTE**

QUESADA LORENTE MARIA PAZ

52554833V

6079119

**Resumen de superficies**

<u>GRUPO DE PAGO</u>	<u>SUPERFICIE ( Hectáreas )</u>			<u>IMPORTE ( Euros )</u>			<u>TOTAL</u>
	<u>Declarada</u>	<u>Determinada</u>	<u>Resuelta</u>	<u>FEADER</u>	<u>M.A.A.M.A.</u>	<u>C.A.P.</u>	
28 ALGODÓN	8,69	8,69	8,69	2.433,20	222,94	385,36	3.041,50
							3.041,50

**SUPERFICIE ( Hectáreas )**

<u>REFERENCIA SIGPAC</u>	<u>CULTIVO</u>	<u>SEC_REG</u>	<u>Declarada</u>	<u>Prod. Integrada</u>	<u>Control C.</u>	<u>Determinada</u>
23-049-015-00250-004	81015	R	8,69	8,69	-	8,69

**APELLIDOS Y NOMBRE / RAZÓN SOCIAL****NIF****EXPEDIENTE**

QUINTANA CAMPAÑA JOSE

30513941W

6015574

**Resumen de superficies**

<u>GRUPO DE PAGO</u>	<u>SUPERFICIE ( Hectáreas )</u>			<u>IMPORTE ( Euros )</u>			<u>TOTAL</u>
	<u>Declarada</u>	<u>Determinada</u>	<u>Resuelta</u>	<u>FEADER</u>	<u>M.A.A.M.A.</u>	<u>C.A.P.</u>	
28 ALGODÓN	10,95	10,95	10,95	3.066,00	280,92	485,58	3.832,50
							3.832,50

**SUPERFICIE ( Hectáreas )**

<u>REFERENCIA SIGPAC</u>	<u>CULTIVO</u>	<u>SEC_REG</u>	<u>Declarada</u>	<u>Prod. Integrada</u>	<u>Control C.</u>	<u>Determinada</u>
23-056-012-00045-001	81015	R	1,25	1,25	-	1,25
23-056-012-00048-002	81015	R	9,70	9,70	-	9,70

**APELLIDOS Y NOMBRE / RAZÓN SOCIAL****NIF****EXPEDIENTE**

RAMOS CIVANTOS JOSE ANTONIO

26225189Z

6079195

**Resumen de superficies**

<u>GRUPO DE PAGO</u>	<u>SUPERFICIE ( Hectáreas )</u>			<u>IMPORTE ( Euros )</u>			<u>TOTAL</u>
	<u>Declarada</u>	<u>Determinada</u>	<u>Resuelta</u>	<u>FEADER</u>	<u>M.A.A.M.A.</u>	<u>C.A.P.</u>	
28 ALGODÓN	5,08	5,08	5,08	1.422,40	130,33	225,27	1.778,00
							1.778,00

**SUPERFICIE ( Hectáreas )**

<u>REFERENCIA SIGPAC</u>	<u>CULTIVO</u>	<u>SEC_REG</u>	<u>Declarada</u>	<u>Prod. Integrada</u>	<u>Control C.</u>	<u>Determinada</u>
23-085-003-00080-001	81268	R	3,58	3,58	-	3,58
23-085-005-00049-001	81151	R	1,50	1,50	-	1,50

**APELLIDOS Y NOMBRE / RAZÓN SOCIAL****NIF****EXPEDIENTE**

RAYO PIQUERAS CARMEN

52553914H

6042239

**Resumen de superficies**

<u>GRUPO DE PAGO</u>	<u>SUPERFICIE ( Hectáreas )</u>			<u>IMPORTE ( Euros )</u>			<u>TOTAL</u>
	<u>Declarada</u>	<u>Determinada</u>	<u>Resuelta</u>	<u>FEADER</u>	<u>M.A.A.M.A.</u>	<u>C.A.P.</u>	
28 ALGODÓN	3,16	3,16	3,16	884,80	81,07	140,13	1.106,00
							1.106,00

**SUPERFICIE ( Hectáreas )**

<u>REFERENCIA SIGPAC</u>	<u>CULTIVO</u>	<u>SEC_REG</u>	<u>Declarada</u>	<u>Prod. Integrada</u>	<u>Control C.</u>	<u>Determinada</u>
23-059-015-00089-001	81169	R	2,38	2,38	-	2,38
23-059-015-00090-003	81169	R	0,78	0,78	-	0,78



**APELLIDOS Y NOMBRE / RAZÓN SOCIAL**

REQUENA CAPARROS ROSA

**NIF**

74998155P

**EXPEDIENTE**

6020295

**Resumen de superficies**

<u>GRUPO DE PAGO</u>	<u>SUPERFICIE ( Hectáreas )</u>			<u>IMPORTE ( Euros )</u>			<u>TOTAL</u>
	<u>Declarada</u>	<u>Determinada</u>	<u>Resuelta</u>	<u>FEADER</u>	<u>M.A.A.M.A.</u>	<u>C.A.P.</u>	
28 ALGODÓN	9,44	9,44	9,44	2.643,20	242,18	418,62	3.304,00
							3.304,00

**SUPERFICIE ( Hectáreas )**

<u>REFERENCIA SIGPAC</u>	<u>CULTIVO</u>	<u>SEC_REG</u>	<u>Declarada</u>	<u>Prod. Integrada</u>	<u>Control C.</u>	<u>Determinada</u>
23-059-015-00015-001	81314	R	3,24	3,24	-	3,24
23-059-015-00034-001	81314	R	2,59	2,59	-	2,59
23-059-015-00035-002	81314	R	3,61	3,61	-	3,61

**APELLIDOS Y NOMBRE / RAZÓN SOCIAL**

ROBLES SANCHEZ JUAN CARLOS

**NIF**

25979730B

**EXPEDIENTE**

6042240

**Resumen de superficies**

<u>GRUPO DE PAGO</u>	<u>SUPERFICIE ( Hectáreas )</u>			<u>IMPORTE ( Euros )</u>			<u>TOTAL</u>
	<u>Declarada</u>	<u>Determinada</u>	<u>Resuelta</u>	<u>FEADER</u>	<u>M.A.A.M.A.</u>	<u>C.A.P.</u>	
28 ALGODÓN	3,06	3,06	3,06	856,80	78,50	135,70	1.071,00
							1.071,00

**SUPERFICIE ( Hectáreas )**

<u>REFERENCIA SIGPAC</u>	<u>CULTIVO</u>	<u>SEC_REG</u>	<u>Declarada</u>	<u>Prod. Integrada</u>	<u>Control C.</u>	<u>Determinada</u>
23-059-012-00220-001	81017	R	0,59	0,59	-	0,59
23-059-012-00221-001	81017	R	0,60	0,60	-	0,60
23-059-012-00222-001	81017	R	0,51	0,51	-	0,51
23-059-012-00223-001	81017	R	0,53	0,53	-	0,53
23-059-012-00225-001	81017	R	0,83	0,83	-	0,83

**APELLIDOS Y NOMBRE / RAZÓN SOCIAL**

RODRIGUEZ CANO ANTONIO

**NIF**

25932932H

**EXPEDIENTE**

6058316

**Resumen de superficies**

<u>GRUPO DE PAGO</u>	<u>SUPERFICIE ( Hectáreas )</u>			<u>IMPORTE ( Euros )</u>			<u>TOTAL</u>
	<u>Declarada</u>	<u>Determinada</u>	<u>Resuelta</u>	<u>FEADER</u>	<u>M.A.A.M.A.</u>	<u>C.A.P.</u>	
28 ALGODÓN	2,92	2,92	2,92	817,60	74,91	129,49	1.022,00
							1.022,00

**SUPERFICIE ( Hectáreas )**

<u>REFERENCIA SIGPAC</u>	<u>CULTIVO</u>	<u>SEC_REG</u>	<u>Declarada</u>	<u>Prod. Integrada</u>	<u>Control C.</u>	<u>Determinada</u>
23-005-005-00127-005	81015	R	2,92	3,36	-	2,92

**APELLIDOS Y NOMBRE / RAZÓN SOCIAL**

RODRIGUEZ MACIAS MARIA DE LA LUZ

**NIF**

52557552E

**EXPEDIENTE**

6058317

**Resumen de superficies**

<u>GRUPO DE PAGO</u>	<u>SUPERFICIE ( Hectáreas )</u>			<u>IMPORTE ( Euros )</u>			<u>TOTAL</u>
	<u>Declarada</u>	<u>Determinada</u>	<u>Resuelta</u>	<u>FEADER</u>	<u>M.A.A.M.A.</u>	<u>C.A.P.</u>	
28 ALGODÓN	1,86	1,86	1,86	520,80	47,72	82,48	651,00
							651,00

**SUPERFICIE ( Hectáreas )**

<u>REFERENCIA SIGPAC</u>	<u>CULTIVO</u>	<u>SEC_REG</u>	<u>Declarada</u>	<u>Prod. Integrada</u>	<u>Control C.</u>	<u>Determinada</u>
23-005-005-00034-003	81314	R	0,75	0,75	-	0,75
23-005-005-00222-003	81314	R	1,11	1,11	-	1,11



**APELLIDOS Y NOMBRE / RAZÓN SOCIAL****NIF****EXPEDIENTE**

RODRIGUEZ SIRVENT GREGORIO

25962134X

6058318

**Resumen de superficies**

<u>GRUPO DE PAGO</u>	<u>SUPERFICIE ( Hectáreas )</u>			<u>IMPORTE ( Euros )</u>			<u>TOTAL</u>
	<u>Declarada</u>	<u>Determinada</u>	<u>Resuelta</u>	<u>FEADER</u>	<u>M.A.A.M.A.</u>	<u>C.A.P.</u>	
28 ALGODÓN	2,08	2,08	2,08	582,40	53,36	92,24	728,00
							728,00

**SUPERFICIE ( Hectáreas )**

<u>REFERENCIA SIGPAC</u>	<u>CULTIVO</u>	<u>SEC_REG</u>	<u>Declarada</u>	<u>Prod. Integrada</u>	<u>Control C.</u>	<u>Determinada</u>
23-005-005-00098-001	81314	R	0,66	0,66	-	0,66
23-005-005-00130-001	81314	R	0,85	0,85	-	0,85
23-005-005-00207-003	81015	R	0,57	0,57	-	0,57

**APELLIDOS Y NOMBRE / RAZÓN SOCIAL****NIF****EXPEDIENTE**

RODRIGUEZ TORIBIO JOSEFA

25936121X

6058319

**Resumen de superficies**

<u>GRUPO DE PAGO</u>	<u>SUPERFICIE ( Hectáreas )</u>			<u>IMPORTE ( Euros )</u>			<u>TOTAL</u>
	<u>Declarada</u>	<u>Determinada</u>	<u>Resuelta</u>	<u>FEADER</u>	<u>M.A.A.M.A.</u>	<u>C.A.P.</u>	
28 ALGODÓN	2,21	2,21	2,21	618,80	56,70	98,00	773,50
							773,50

**SUPERFICIE ( Hectáreas )**

<u>REFERENCIA SIGPAC</u>	<u>CULTIVO</u>	<u>SEC_REG</u>	<u>Declarada</u>	<u>Prod. Integrada</u>	<u>Control C.</u>	<u>Determinada</u>
23-005-005-00133-001	81009	R	0,77	0,77	-	0,77
23-005-005-00133-002	81009	R	1,44	1,44	-	1,44

**APELLIDOS Y NOMBRE / RAZÓN SOCIAL****NIF****EXPEDIENTE**

ROMERO LAGUARDIA JOSE

25940981V

6058320

**Resumen de superficies**

<u>GRUPO DE PAGO</u>	<u>SUPERFICIE ( Hectáreas )</u>			<u>IMPORTE ( Euros )</u>			<u>TOTAL</u>
	<u>Declarada</u>	<u>Determinada</u>	<u>Resuelta</u>	<u>FEADER</u>	<u>M.A.A.M.A.</u>	<u>C.A.P.</u>	
28 ALGODÓN	9,84	9,84	9,84	2.755,20	252,45	436,35	3.444,00
							3.444,00

**SUPERFICIE ( Hectáreas )**

<u>REFERENCIA SIGPAC</u>	<u>CULTIVO</u>	<u>SEC_REG</u>	<u>Declarada</u>	<u>Prod. Integrada</u>	<u>Control C.</u>	<u>Determinada</u>
23-005-002-00025-002	81192	R	0,45	0,45	-	0,45
23-005-002-00026-001	81192	R	0,59	0,59	-	0,59
23-005-002-00027-001	81192	R	0,60	0,60	-	0,60
23-005-002-00038-002	81015	R	6,26	6,26	-	6,26
23-005-002-00040-001	81192	R	1,04	1,04	-	1,04
23-005-002-00046-001	81015	R	0,90	0,90	-	0,90

**APELLIDOS Y NOMBRE / RAZÓN SOCIAL****NIF****EXPEDIENTE**

ROMERO PEÑA ESTRELLA

74983839K

6058321

**Resumen de superficies**

<u>GRUPO DE PAGO</u>	<u>SUPERFICIE ( Hectáreas )</u>			<u>IMPORTE ( Euros )</u>			<u>TOTAL</u>
	<u>Declarada</u>	<u>Determinada</u>	<u>Resuelta</u>	<u>FEADER</u>	<u>M.A.A.M.A.</u>	<u>C.A.P.</u>	
28 ALGODÓN	3,31	3,31	3,31	926,80	84,92	146,78	1.158,50
							1.158,50

**SUPERFICIE ( Hectáreas )**

<u>REFERENCIA SIGPAC</u>	<u>CULTIVO</u>	<u>SEC_REG</u>	<u>Declarada</u>	<u>Prod. Integrada</u>	<u>Control C.</u>	<u>Determinada</u>
23-005-005-00086-001	81208	R	0,68	0,68	-	0,68
23-005-005-00087-001	81208	R	1,73	1,73	-	1,73
23-005-005-00088-001	81208	R	0,65	0,65	-	0,65
23-005-005-00089-001	81208	R	0,25	0,25	-	0,25

**APELLIDOS Y NOMBRE / RAZÓN SOCIAL**

ROMERO POLAINA VICENTE

**NIF**

52541515Q

**EXPEDIENTE**

6058322

**Resumen de superficies**

<u>GRUPO DE PAGO</u>	<u>SUPERFICIE ( Hectáreas )</u>			<u>IMPORTE ( Euros )</u>			<u>TOTAL</u>
	<u>Declarada</u>	<u>Determinada</u>	<u>Resuelta</u>	<u>FEADER</u>	<u>M.A.A.M.A.</u>	<u>C.A.P.</u>	
28 ALGODÓN	2,95	2,95	2,95	826,00	75,68	130,82	1.032,50
							1.032,50

**SUPERFICIE ( Hectáreas )**

<u>REFERENCIA SIGPAC</u>	<u>CULTIVO</u>	<u>SEC_REG</u>	<u>Declarada</u>	<u>Prod. Integrada</u>	<u>Control C.</u>	<u>Determinada</u>
23-027-001-00164-001	81349	R	0,46	0,46	-	0,46
23-027-001-00215-001	81349	R	0,66	0,66	-	0,66
23-096-018-00205-001	81349	R	1,44	1,44	-	1,44
23-096-018-00206-001	81349	R	0,39	0,39	-	0,39

**APELLIDOS Y NOMBRE / RAZÓN SOCIAL**

RUBIO PEREZ JOSE

**NIF**

52554370Z

**EXPEDIENTE**

6062913

**Resumen de superficies**

<u>GRUPO DE PAGO</u>	<u>SUPERFICIE ( Hectáreas )</u>			<u>IMPORTE ( Euros )</u>			<u>TOTAL</u>
	<u>Declarada</u>	<u>Determinada</u>	<u>Resuelta</u>	<u>FEADER</u>	<u>M.A.A.M.A.</u>	<u>C.A.P.</u>	
28 ALGODÓN	3,16	3,16	3,16	884,80	81,07	140,13	1.106,00
							1.106,00

**SUPERFICIE ( Hectáreas )**

<u>REFERENCIA SIGPAC</u>	<u>CULTIVO</u>	<u>SEC_REG</u>	<u>Declarada</u>	<u>Prod. Integrada</u>	<u>Control C.</u>	<u>Determinada</u>
23-005-012-00409-002	81289	R	1,17	1,17	-	1,17
23-005-012-00458-001	81289	R	1,03	1,03	-	1,03
23-005-012-00459-001	81289	R	0,96	0,96	-	0,96

**APELLIDOS Y NOMBRE / RAZÓN SOCIAL**

RUIZ CARRASCOA MANUEL

**NIF**

26456174X

**EXPEDIENTE**

6064112

**Resumen de superficies**

<u>GRUPO DE PAGO</u>	<u>SUPERFICIE ( Hectáreas )</u>			<u>IMPORTE ( Euros )</u>			<u>TOTAL</u>
	<u>Declarada</u>	<u>Determinada</u>	<u>Resuelta</u>	<u>FEADER</u>	<u>M.A.A.M.A.</u>	<u>C.A.P.</u>	
28 ALGODÓN	8,90	8,90	8,90	2.492,00	228,33	394,67	3.115,00
							3.115,00

**SUPERFICIE ( Hectáreas )**

<u>REFERENCIA SIGPAC</u>	<u>CULTIVO</u>	<u>SEC_REG</u>	<u>Declarada</u>	<u>Prod. Integrada</u>	<u>Control C.</u>	<u>Determinada</u>
23-092-046-00210-001	81296	R	4,40	4,40	-	4,40
23-092-046-00217-005	81151	R	4,50	4,50	-	4,50

**APELLIDOS Y NOMBRE / RAZÓN SOCIAL**

RUIZ DIAZ JOSE MARIA

**NIF**

75011231C

**EXPEDIENTE**

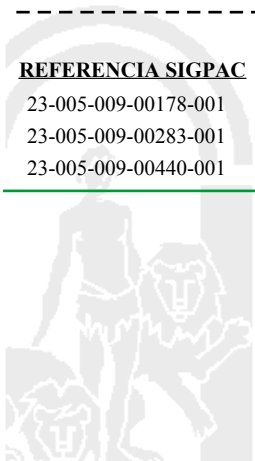
6062915

**Resumen de superficies**

<u>GRUPO DE PAGO</u>	<u>SUPERFICIE ( Hectáreas )</u>			<u>IMPORTE ( Euros )</u>			<u>TOTAL</u>
	<u>Declarada</u>	<u>Determinada</u>	<u>Resuelta</u>	<u>FEADER</u>	<u>M.A.A.M.A.</u>	<u>C.A.P.</u>	
28 ALGODÓN	4,02	4,02	4,02	1.125,60	103,13	178,27	1.407,00
							1.407,00

**SUPERFICIE ( Hectáreas )**

<u>REFERENCIA SIGPAC</u>	<u>CULTIVO</u>	<u>SEC_REG</u>	<u>Declarada</u>	<u>Prod. Integrada</u>	<u>Control C.</u>	<u>Determinada</u>
23-005-009-00178-001	81268	R	0,28	0,28	-	0,28
23-005-009-00283-001	81268	R	1,82	1,82	-	1,82
23-005-009-00440-001	81268	R	1,92	1,92	-	1,92



**APELLIDOS Y NOMBRE / RAZÓN SOCIAL**      **NIF**      **EXPEDIENTE**  
 RUIZ GALAN MARIA DEL PILAR      26178260M      6040581

**Resumen de superficies**

GRUPO DE PAGO	SUPERFICIE ( Hectáreas )			IMPORTE ( Euros )			TOTAL
	Declarada	Determinada	Resuelta	FEADER	M.A.A.M.A.	C.A.P.	
28 ALGODÓN	6,19	6,19	6,19	1.733,20	158,80	274,50	2.166,50
							2.166,50

**SUPERFICIE ( Hectáreas )**

REFERENCIA SIGPAC	CULTIVO	SEC_REG	Declarada	Prod. Integrada	Control C.	Determinada
23-085-003-00013-004	81204	R	6,19	6,19	-	6,19

**APELLIDOS Y NOMBRE / RAZÓN SOCIAL**      **NIF**      **EXPEDIENTE**  
 RUIZ MARTINEZ JUAN      25910273Z      6078621

**Resumen de superficies**

GRUPO DE PAGO	SUPERFICIE ( Hectáreas )			IMPORTE ( Euros )			TOTAL
	Declarada	Determinada	Resuelta	FEADER	M.A.A.M.A.	C.A.P.	
28 ALGODÓN	1,19	1,19	1,19	333,20	30,53	52,77	416,50
							416,50

**SUPERFICIE ( Hectáreas )**

REFERENCIA SIGPAC	CULTIVO	SEC_REG	Declarada	Prod. Integrada	Control C.	Determinada
23-061-005-00015-001	81289	R	1,19	1,19	-	1,19

**APELLIDOS Y NOMBRE / RAZÓN SOCIAL**      **NIF**      **EXPEDIENTE**  
 SALVADOR HERRADA AMOS      74987051J      6056817

**Resumen de superficies**

GRUPO DE PAGO	SUPERFICIE ( Hectáreas )			IMPORTE ( Euros )			TOTAL
	Declarada	Determinada	Resuelta	FEADER	M.A.A.M.A.	C.A.P.	
28 ALGODÓN	6,77	6,77	6,77	1.895,60	173,68	300,22	2.369,50
							2.369,50

**SUPERFICIE ( Hectáreas )**

REFERENCIA SIGPAC	CULTIVO	SEC_REG	Declarada	Prod. Integrada	Control C.	Determinada
23-005-006-00023-001	81314	R	2,18	2,18	-	2,18
23-005-006-00024-001	81314	R	2,33	2,33	-	2,33
23-005-014-00018-002	81314	R	2,26	2,26	-	2,26

**APELLIDOS Y NOMBRE / RAZÓN SOCIAL**      **NIF**      **EXPEDIENTE**  
 SALVADOR LLAMAS JOSEFA      25945003Z      6056819

**Resumen de superficies**

GRUPO DE PAGO	SUPERFICIE ( Hectáreas )			IMPORTE ( Euros )			TOTAL
	Declarada	Determinada	Resuelta	FEADER	M.A.A.M.A.	C.A.P.	
28 ALGODÓN	4,85	4,85	4,85	1.358,00	124,43	215,07	1.697,50
							1.697,50

**SUPERFICIE ( Hectáreas )**

REFERENCIA SIGPAC	CULTIVO	SEC_REG	Declarada	Prod. Integrada	Control C.	Determinada
23-005-003-00017-001	81192	R	1,65	1,65	-	1,65
23-005-003-00020-001	81192	R	2,14	2,14	-	2,14
23-005-003-00025-001	81192	R	1,06	1,06	-	1,06

**APELLIDOS Y NOMBRE / RAZÓN SOCIAL**      **NIF**      **EXPEDIENTE**  
 SANCHEZ CIUDAD JOSE      25954284A      6063249

**Resumen de superficies**

GRUPO DE PAGO	SUPERFICIE ( Hectáreas )			IMPORTE ( Euros )			TOTAL
	Declarada	Determinada	Resuelta	FEADER	M.A.A.M.A.	C.A.P.	
28 ALGODÓN	2,37	2,37	2,37	663,60	60,80	105,10	829,50
							829,50

**SUPERFICIE ( Hectáreas )**

REFERENCIA SIGPAC	CULTIVO	SEC_REG	Declarada	Prod. Integrada	Control C.	Determinada
23-005-012-00227-003	81192	R	2,37	2,37	-	2,37

**APELLIDOS Y NOMBRE / RAZÓN SOCIAL**      **NIF**      **EXPEDIENTE**  
 SANCHEZ GARCIA JOSE MANUEL      26205065S      6040601

**Resumen de superficies**

<u>GRUPO DE PAGO</u>	<u>SUPERFICIE ( Hectáreas )</u>			<u>IMPORTE ( Euros )</u>			<u>TOTAL</u>
	<u>Declarada</u>	<u>Determinada</u>	<u>Resuelta</u>	<u>FEADER</u>	<u>M.A.A.M.A.</u>	<u>C.A.P.</u>	
28 ALGODÓN	9,96	9,96	9,96	2.788,80	255,52	441,68	3.486,00
							3.486,00

**SUPERFICIE ( Hectáreas )**

<u>REFERENCIA SIGPAC</u>	<u>CULTIVO</u>	<u>SEC_REG</u>	<u>Declarada</u>	<u>Prod. Integrada</u>	<u>Control C.</u>	<u>Determinada</u>
23-085-001-00234-001	81009	R	2,58	2,58	-	2,58
23-085-001-00235-001	81009	R	1,43	1,43	-	1,43
23-085-002-00309-001	81009	R	2,29	2,29	-	2,29
23-085-002-00364-001	81009	R	1,94	1,94	-	1,94
23-085-002-00365-001	81009	R	1,72	1,72	-	1,72

**APELLIDOS Y NOMBRE / RAZÓN SOCIAL**      **NIF**      **EXPEDIENTE**  
 SANCHEZ GARCIA ROSENDO JAVIER      26218338V      6040602

**Resumen de superficies**

<u>GRUPO DE PAGO</u>	<u>SUPERFICIE ( Hectáreas )</u>			<u>IMPORTE ( Euros )</u>			<u>TOTAL</u>
	<u>Declarada</u>	<u>Determinada</u>	<u>Resuelta</u>	<u>FEADER</u>	<u>M.A.A.M.A.</u>	<u>C.A.P.</u>	
28 ALGODÓN	9,78	9,78	9,78	2.738,40	250,91	433,69	3.423,00
							3.423,00

**SUPERFICIE ( Hectáreas )**

<u>REFERENCIA SIGPAC</u>	<u>CULTIVO</u>	<u>SEC_REG</u>	<u>Declarada</u>	<u>Prod. Integrada</u>	<u>Control C.</u>	<u>Determinada</u>
23-085-001-00168-001	81009	R	1,60	1,60	-	1,60
23-085-002-00362-007	81009	R	1,03	1,03	-	1,03
23-085-002-00363-002	81009	R	1,47	1,47	-	1,47
23-085-002-00368-002	81009	R	2,32	2,32	-	2,32
23-085-002-00418-001	81009	R	1,64	1,64	-	1,64
23-085-002-00435-001	81009	R	1,72	1,72	-	1,72

**APELLIDOS Y NOMBRE / RAZÓN SOCIAL**      **NIF**      **EXPEDIENTE**  
 SANCHEZ HIGUERA DOLORES      26146901H      6056823

**Resumen de superficies**

<u>GRUPO DE PAGO</u>	<u>SUPERFICIE ( Hectáreas )</u>			<u>IMPORTE ( Euros )</u>			<u>TOTAL</u>
	<u>Declarada</u>	<u>Determinada</u>	<u>Resuelta</u>	<u>FEADER</u>	<u>M.A.A.M.A.</u>	<u>C.A.P.</u>	
28 ALGODÓN	1,46	1,46	1,46	408,80	37,46	64,74	511,00
							511,00

**SUPERFICIE ( Hectáreas )**

<u>REFERENCIA SIGPAC</u>	<u>CULTIVO</u>	<u>SEC_REG</u>	<u>Declarada</u>	<u>Prod. Integrada</u>	<u>Control C.</u>	<u>Determinada</u>
23-005-014-00221-003	81192	R	1,46	1,46	-	1,46

**APELLIDOS Y NOMBRE / RAZÓN SOCIAL**      **NIF**      **EXPEDIENTE**  
 SANCHEZ ROMERO JUANA      74998102R      6063251

**Resumen de superficies**

<u>GRUPO DE PAGO</u>	<u>SUPERFICIE ( Hectáreas )</u>			<u>IMPORTE ( Euros )</u>			<u>TOTAL</u>
	<u>Declarada</u>	<u>Determinada</u>	<u>Resuelta</u>	<u>FEADER</u>	<u>M.A.A.M.A.</u>	<u>C.A.P.</u>	
28 ALGODÓN	6,92	6,92	6,92	1.937,60	177,53	306,87	2.422,00
							2.422,00

**SUPERFICIE ( Hectáreas )**

<u>REFERENCIA SIGPAC</u>	<u>CULTIVO</u>	<u>SEC_REG</u>	<u>Declarada</u>	<u>Prod. Integrada</u>	<u>Control C.</u>	<u>Determinada</u>
23-005-013-00190-001	81034	R	2,76	2,76	-	2,76
23-005-014-00260-001	81034	R	1,05	1,06	-	1,05
23-005-014-00261-001	81034	R	0,74	0,74	-	0,74
23-005-014-00364-002	81034	R	2,37	2,37	-	2,37

**APELLIDOS Y NOMBRE / RAZÓN SOCIAL**

SANCHEZ RUEDA RAFAEL

**NIF**

74998036G

**EXPEDIENTE**

6020296

**Resumen de superficies**

<u>GRUPO DE PAGO</u>	<u>SUPERFICIE ( Hectáreas )</u>			<u>IMPORTE ( Euros )</u>			<u>TOTAL</u>
	<u>Declarada</u>	<u>Determinada</u>	<u>Resuelta</u>	<u>FEADER</u>	<u>M.A.A.M.A.</u>	<u>C.A.P.</u>	
28 ALGODÓN	2,44	2,44	2,44	683,20	62,60	108,20	854,00
							854,00

**SUPERFICIE ( Hectáreas )**

<u>REFERENCIA SIGPAC</u>	<u>CULTIVO</u>	<u>SEC_REG</u>	<u>Declarada</u>	<u>Prod. Integrada</u>	<u>Control C.</u>	<u>Determinada</u>
23-059-015-00014-001	81314	R	2,44	2,44	-	2,44

**APELLIDOS Y NOMBRE / RAZÓN SOCIAL**

SANTAMARIA GALAN FRANCISCA

**NIF**

25974722V

**EXPEDIENTE**

6033949

**Resumen de superficies**

<u>GRUPO DE PAGO</u>	<u>SUPERFICIE ( Hectáreas )</u>			<u>IMPORTE ( Euros )</u>			<u>TOTAL</u>
	<u>Declarada</u>	<u>Determinada</u>	<u>Resuelta</u>	<u>FEADER</u>	<u>M.A.A.M.A.</u>	<u>C.A.P.</u>	
28 ALGODÓN	9,89	9,89	9,89	2.769,20	253,73	438,57	3.461,50
							3.461,50

**SUPERFICIE ( Hectáreas )**

<u>REFERENCIA SIGPAC</u>	<u>CULTIVO</u>	<u>SEC_REG</u>	<u>Declarada</u>	<u>Prod. Integrada</u>	<u>Control C.</u>	<u>Determinada</u>
23-005-003-00165-002	81355	R	0,29	0,29	-	0,29
23-005-003-00166-002	81355	R	0,78	0,78	-	0,78
23-005-003-00245-002	81355	R	0,48	0,48	-	0,48
23-007-002-00638-002	81355	R	6,73	6,73	-	6,73
23-007-002-00699-001	81355	R	1,61	1,61	-	1,61

**APELLIDOS Y NOMBRE / RAZÓN SOCIAL**

SARABIA CANO JOSE

**NIF**

52543512N

**EXPEDIENTE**

6063254

**Resumen de superficies**

<u>GRUPO DE PAGO</u>	<u>SUPERFICIE ( Hectáreas )</u>			<u>IMPORTE ( Euros )</u>			<u>TOTAL</u>
	<u>Declarada</u>	<u>Determinada</u>	<u>Resuelta</u>	<u>FEADER</u>	<u>M.A.A.M.A.</u>	<u>C.A.P.</u>	
28 ALGODÓN	4,79	4,79	4,79	1.341,20	122,89	212,41	1.676,50
							1.676,50

**SUPERFICIE ( Hectáreas )**

<u>REFERENCIA SIGPAC</u>	<u>CULTIVO</u>	<u>SEC_REG</u>	<u>Declarada</u>	<u>Prod. Integrada</u>	<u>Control C.</u>	<u>Determinada</u>
23-005-007-00134-003	81015	R	1,59	1,59	-	1,59
23-005-010-00153-001	81015	R	0,02	0,02	-	0,02
23-005-010-00153-002	81314	R	0,19	0,19	-	0,19
23-005-010-00153-003	81314	R	0,41	0,41	-	0,41
23-005-010-00167-001	81314	R	2,21	2,21	-	2,21
23-005-010-00168-001	81015	R	0,37	0,37	-	0,37

**APELLIDOS Y NOMBRE / RAZÓN SOCIAL**

SEQUERA EXPOSITO ANTONIO

**NIF**

25936286Z

**EXPEDIENTE**

6056827

**Resumen de superficies**

<u>GRUPO DE PAGO</u>	<u>SUPERFICIE ( Hectáreas )</u>			<u>IMPORTE ( Euros )</u>			<u>TOTAL</u>
	<u>Declarada</u>	<u>Determinada</u>	<u>Resuelta</u>	<u>FEADER</u>	<u>M.A.A.M.A.</u>	<u>C.A.P.</u>	
28 ALGODÓN	0,80	0,80	0,80	224,00	20,52	35,48	280,00
							280,00

**SUPERFICIE ( Hectáreas )**

<u>REFERENCIA SIGPAC</u>	<u>CULTIVO</u>	<u>SEC_REG</u>	<u>Declarada</u>	<u>Prod. Integrada</u>	<u>Control C.</u>	<u>Determinada</u>
23-005-005-00095-002	81009	R	0,39	0,39	-	0,39
23-005-005-00096-001	81009	R	0,41	0,41	-	0,41

**APELLIDOS Y NOMBRE / RAZÓN SOCIAL**      **NIF**      **EXPEDIENTE**

SERRANO GONZALEZ ELEUTERIO      26114622P      6028917

**Resumen de superficies**

<u>GRUPO DE PAGO</u>	<u>SUPERFICIE ( Hectáreas )</u>			<u>IMPORTE ( Euros )</u>			<u>TOTAL</u>
	<u>Declarada</u>	<u>Determinada</u>	<u>Resuelta</u>	<u>FEADER</u>	<u>M.A.A.M.A.</u>	<u>C.A.P.</u>	
28 ALGODÓN	4,51	4,51	4,51	1.262,80	115,70	200,00	1.578,50
							1.578,50

**SUPERFICIE ( Hectáreas )**

<u>REFERENCIA SIGPAC</u>	<u>CULTIVO</u>	<u>SEC_REG</u>	<u>Declarada</u>	<u>Prod. Integrada</u>	<u>Control C.</u>	<u>Determinada</u>
23-005-005-00038-002	81192	R	4,51	4,51	-	4,51

**APELLIDOS Y NOMBRE / RAZÓN SOCIAL**      **NIF**      **EXPEDIENTE**

SERRANO LUJAN MANUEL      75048695V      6041035

**Resumen de superficies**

<u>GRUPO DE PAGO</u>	<u>SUPERFICIE ( Hectáreas )</u>			<u>IMPORTE ( Euros )</u>			<u>TOTAL</u>
	<u>Declarada</u>	<u>Determinada</u>	<u>Resuelta</u>	<u>FEADER</u>	<u>M.A.A.M.A.</u>	<u>C.A.P.</u>	
28 ALGODÓN	3,86	3,86	3,86	1.080,80	99,03	171,17	1.351,00
							1.351,00

**SUPERFICIE ( Hectáreas )**

<u>REFERENCIA SIGPAC</u>	<u>CULTIVO</u>	<u>SEC_REG</u>	<u>Declarada</u>	<u>Prod. Integrada</u>	<u>Control C.</u>	<u>Determinada</u>
23-085-003-00092-001	81151	R	3,86	3,86	-	3,86

**APELLIDOS Y NOMBRE / RAZÓN SOCIAL**      **NIF**      **EXPEDIENTE**

SERRANO MARTINEZ JOSE ALFREDO      02160940K      6024164

**Resumen de superficies**

<u>GRUPO DE PAGO</u>	<u>SUPERFICIE ( Hectáreas )</u>			<u>IMPORTE ( Euros )</u>			<u>TOTAL</u>
	<u>Declarada</u>	<u>Determinada</u>	<u>Resuelta</u>	<u>FEADER</u>	<u>M.A.A.M.A.</u>	<u>C.A.P.</u>	
28 ALGODÓN	6,49	6,49	6,49	1.817,20	166,50	287,80	2.271,50
							2.271,50

**SUPERFICIE ( Hectáreas )**

<u>REFERENCIA SIGPAC</u>	<u>CULTIVO</u>	<u>SEC_REG</u>	<u>Declarada</u>	<u>Prod. Integrada</u>	<u>Control C.</u>	<u>Determinada</u>
23-005-010-00193-001	81015	R	5,20	5,20	-	5,20
23-005-010-00210-003	81015	R	0,81	0,81	-	0,81
23-005-010-00211-003	81015	R	0,48	0,48	-	0,48

**APELLIDOS Y NOMBRE / RAZÓN SOCIAL**      **NIF**      **EXPEDIENTE**

SERRANO MARTINEZ MARIA DE LAS      02150442B      6024165

**Resumen de superficies**

<u>GRUPO DE PAGO</u>	<u>SUPERFICIE ( Hectáreas )</u>			<u>IMPORTE ( Euros )</u>			<u>TOTAL</u>
	<u>Declarada</u>	<u>Determinada</u>	<u>Resuelta</u>	<u>FEADER</u>	<u>M.A.A.M.A.</u>	<u>C.A.P.</u>	
28 ALGODÓN	7,72	7,72	7,72	2.161,60	198,06	342,34	2.702,00
							2.702,00

**SUPERFICIE ( Hectáreas )**

<u>REFERENCIA SIGPAC</u>	<u>CULTIVO</u>	<u>SEC_REG</u>	<u>Declarada</u>	<u>Prod. Integrada</u>	<u>Control C.</u>	<u>Determinada</u>
23-005-010-00191-002	81015	R	7,72	7,72	-	7,72





**APELLIDOS Y NOMBRE / RAZÓN SOCIAL****NIF****EXPEDIENTE**

SIMON GARCIA MARCOS

74992398R

6063258

**Resumen de superficies**

<u>GRUPO DE PAGO</u>	<u>SUPERFICIE ( Hectáreas )</u>			<u>IMPORTE ( Euros )</u>			<u>TOTAL</u>
	<u>Declarada</u>	<u>Determinada</u>	<u>Resuelta</u>	<u>FEADER</u>	<u>M.A.A.M.A.</u>	<u>C.A.P.</u>	
28 ALGODÓN	2,44	2,44	2,44	683,20	62,60	108,20	854,00
							854,00

**SUPERFICIE ( Hectáreas )**

<u>REFERENCIA SIGPAC</u>	<u>CULTIVO</u>	<u>SEC_REG</u>	<u>Declarada</u>	<u>Prod. Integrada</u>	<u>Control C.</u>	<u>Determinada</u>
23-005-004-00030-001	81208	R	1,55	1,55	-	1,55
23-005-004-09000-010	81208	R	0,07	0,07	-	0,07
23-005-005-00047-002	81208	R	0,14	0,14	-	0,14
23-005-005-00074-001	81208	R	0,68	0,68	-	0,68

**APELLIDOS Y NOMBRE / RAZÓN SOCIAL****NIF****EXPEDIENTE**

SOLIS LEON ANTONIO

75614674N

6063259

**Resumen de superficies**

<u>GRUPO DE PAGO</u>	<u>SUPERFICIE ( Hectáreas )</u>			<u>IMPORTE ( Euros )</u>			<u>TOTAL</u>
	<u>Declarada</u>	<u>Determinada</u>	<u>Resuelta</u>	<u>FEADER</u>	<u>M.A.A.M.A.</u>	<u>C.A.P.</u>	
28 ALGODÓN	4,48	4,48	4,48	1.254,40	114,93	198,67	1.568,00
							1.568,00

**SUPERFICIE ( Hectáreas )**

<u>REFERENCIA SIGPAC</u>	<u>CULTIVO</u>	<u>SEC_REG</u>	<u>Declarada</u>	<u>Prod. Integrada</u>	<u>Control C.</u>	<u>Determinada</u>
23-005-005-00134-005	81314	R	4,48	4,48	-	4,48

**APELLIDOS Y NOMBRE / RAZÓN SOCIAL****NIF****EXPEDIENTE**

SOLIS LEON MARIA DE LOS ANGELES

75618738M

6063260

**Resumen de superficies**

<u>GRUPO DE PAGO</u>	<u>SUPERFICIE ( Hectáreas )</u>			<u>IMPORTE ( Euros )</u>			<u>TOTAL</u>
	<u>Declarada</u>	<u>Determinada</u>	<u>Resuelta</u>	<u>FEADER</u>	<u>M.A.A.M.A.</u>	<u>C.A.P.</u>	
28 ALGODÓN	3,66	3,66	3,66	1.024,80	93,90	162,30	1.281,00
							1.281,00

**SUPERFICIE ( Hectáreas )**

<u>REFERENCIA SIGPAC</u>	<u>CULTIVO</u>	<u>SEC_REG</u>	<u>Declarada</u>	<u>Prod. Integrada</u>	<u>Control C.</u>	<u>Determinada</u>
23-005-005-00131-001	81009	R	0,96	0,96	-	0,96
23-005-005-00132-003	81009	R	2,70	2,70	-	2,70

**APELLIDOS Y NOMBRE / RAZÓN SOCIAL****NIF****EXPEDIENTE**

SOTO SIGUENZA MARIA

52540097R

6024166

**Resumen de superficies**

<u>GRUPO DE PAGO</u>	<u>SUPERFICIE ( Hectáreas )</u>			<u>IMPORTE ( Euros )</u>			<u>TOTAL</u>
	<u>Declarada</u>	<u>Determinada</u>	<u>Resuelta</u>	<u>FEADER</u>	<u>M.A.A.M.A.</u>	<u>C.A.P.</u>	
28 ALGODÓN	9,05	9,05	9,05	2.534,00	232,18	401,32	3.167,50
							3.167,50

**SUPERFICIE ( Hectáreas )**

<u>REFERENCIA SIGPAC</u>	<u>CULTIVO</u>	<u>SEC_REG</u>	<u>Declarada</u>	<u>Prod. Integrada</u>	<u>Control C.</u>	<u>Determinada</u>
23-005-009-00109-001	81200	R	3,98	3,98	-	3,98
23-005-010-00372-002	81200	R	0,58	0,58	-	0,58
23-005-010-00373-002	81200	R	0,36	0,36	-	0,36
23-005-011-00046-001	81200	R	2,97	2,97	-	2,97
23-005-012-00236-001	81200	R	0,57	0,57	-	0,57
23-005-012-00237-001	81200	R	0,59	0,59	-	0,59



**APELLIDOS Y NOMBRE / RAZÓN SOCIAL**      **NIF**      **EXPEDIENTE**  
 SUAREZ ESTEPA JOSEFA      52548705F      6063263

**Resumen de superficies**

<u>GRUPO DE PAGO</u>	<u>SUPERFICIE ( Hectáreas )</u>			<u>IMPORTE ( Euros )</u>			<u>TOTAL</u>
	<u>Declarada</u>	<u>Determinada</u>	<u>Resuelta</u>	<u>FEADER</u>	<u>M.A.A.M.A.</u>	<u>C.A.P.</u>	
28 ALGODÓN	2,86	2,86	2,86	800,80	73,37	126,83	1.001,00
							1.001,00

**SUPERFICIE ( Hectáreas )**

<u>REFERENCIA SIGPAC</u>	<u>CULTIVO</u>	<u>SEC_REG</u>	<u>Declarada</u>	<u>Prod. Integrada</u>	<u>Control C.</u>	<u>Determinada</u>
23-027-001-00129-001	81192	R	2,15	2,15	-	2,15
23-027-001-00163-001	81192	R	0,71	0,71	-	0,71

**APELLIDOS Y NOMBRE / RAZÓN SOCIAL**      **NIF**      **EXPEDIENTE**  
 TORRES CRESPO FRANCISCA      52540404D      6006823

**Resumen de superficies**

<u>GRUPO DE PAGO</u>	<u>SUPERFICIE ( Hectáreas )</u>			<u>IMPORTE ( Euros )</u>			<u>TOTAL</u>
	<u>Declarada</u>	<u>Determinada</u>	<u>Resuelta</u>	<u>FEADER</u>	<u>M.A.A.M.A.</u>	<u>C.A.P.</u>	
28 ALGODÓN	6,93	6,93	6,93	1.940,40	177,79	307,31	2.425,50
							2.425,50

**SUPERFICIE ( Hectáreas )**

<u>REFERENCIA SIGPAC</u>	<u>CULTIVO</u>	<u>SEC_REG</u>	<u>Declarada</u>	<u>Prod. Integrada</u>	<u>Control C.</u>	<u>Determinada</u>
23-005-003-00009-001	81038	R	0,01	0,01	-	0,01
23-005-003-00009-002	81038	R	0,02	0,02	-	0,02
23-005-003-00009-003	81038	R	0,04	0,04	-	0,04
23-005-003-00009-005	81038	R	0,08	0,08	-	0,08
23-005-003-00010-001	81208	R	0,01	0,01	-	0,01
23-005-003-00010-003	81038	R	5,24	5,24	-	5,24
23-005-003-00026-001	81038	R	1,40	1,40	-	1,40
23-005-003-00027-001	81038	R	0,13	0,13	-	0,13

**APELLIDOS Y NOMBRE / RAZÓN SOCIAL**      **NIF**      **EXPEDIENTE**  
 TORRES MOYA VICTORIA MARIA      75014965M      6012454

**Resumen de superficies**

<u>GRUPO DE PAGO</u>	<u>SUPERFICIE ( Hectáreas )</u>			<u>IMPORTE ( Euros )</u>			<u>TOTAL</u>
	<u>Declarada</u>	<u>Determinada</u>	<u>Resuelta</u>	<u>FEADER</u>	<u>M.A.A.M.A.</u>	<u>C.A.P.</u>	
28 ALGODÓN	4,04	4,04	4,04	1.131,20	103,65	179,15	1.414,00
							1.414,00

**SUPERFICIE ( Hectáreas )**

<u>REFERENCIA SIGPAC</u>	<u>CULTIVO</u>	<u>SEC_REG</u>	<u>Declarada</u>	<u>Prod. Integrada</u>	<u>Control C.</u>	<u>Determinada</u>
23-061-007-00026-002	81146	R	4,04	4,04	-	4,04

**APELLIDOS Y NOMBRE / RAZÓN SOCIAL**      **NIF**      **EXPEDIENTE**  
 TORRES SANTANDER ANGEL      25931364Z      6024167

**Resumen de superficies**

<u>GRUPO DE PAGO</u>	<u>SUPERFICIE ( Hectáreas )</u>			<u>IMPORTE ( Euros )</u>			<u>TOTAL</u>
	<u>Declarada</u>	<u>Determinada</u>	<u>Resuelta</u>	<u>FEADER</u>	<u>M.A.A.M.A.</u>	<u>C.A.P.</u>	
28 ALGODÓN	7,82	7,82	7,82	2.189,60	200,62	346,78	2.737,00
							2.737,00

**SUPERFICIE ( Hectáreas )**

<u>REFERENCIA SIGPAC</u>	<u>CULTIVO</u>	<u>SEC_REG</u>	<u>Declarada</u>	<u>Prod. Integrada</u>	<u>Control C.</u>	<u>Determinada</u>
23-005-012-00401-001	81015	R	2,70	2,70	-	2,70
23-005-013-00147-001	81015	R	1,87	1,87	-	1,87
23-005-013-00157-001	81015	R	0,99	0,99	-	0,99
23-005-013-00371-002	81015	R	2,26	2,26	-	2,26

**APELLIDOS Y NOMBRE / RAZÓN SOCIAL**

TORRES SANTANDER ANTONIO

**NIF**

25946369T

**EXPEDIENTE**

6006824

**Resumen de superficies**

<u>GRUPO DE PAGO</u>	<u>SUPERFICIE ( Hectáreas )</u>			<u>IMPORTE ( Euros )</u>			<u>TOTAL</u>
	<u>Declarada</u>	<u>Determinada</u>	<u>Resuelta</u>	<u>FEADER</u>	<u>M.A.A.M.A.</u>	<u>C.A.P.</u>	
28 ALGODÓN	9,76	9,76	9,76	2.732,80	250,39	432,81	3.416,00
							3.416,00

**SUPERFICIE ( Hectáreas )**

<u>REFERENCIA SIGPAC</u>	<u>CULTIVO</u>	<u>SEC_REG</u>	<u>Declarada</u>	<u>Prod. Integrada</u>	<u>Control C.</u>	<u>Determinada</u>
23-005-012-00016-001	81038	R	1,88	1,88	-	1,88
23-005-012-00024-001	81038	R	1,45	1,45	-	1,45
23-005-012-00381-001	81038	R	2,85	2,85	-	2,85
23-005-012-00382-001	81038	R	0,91	0,91	-	0,91
23-005-013-00038-001	81038	R	2,09	2,09	-	2,09
23-005-013-00039-003	81038	R	0,58	0,58	-	0,58

**APELLIDOS Y NOMBRE / RAZÓN SOCIAL**

VALDIVIA TORRES FRANCISCO

**NIF**

74987953H

**EXPEDIENTE**

6056164

**Resumen de superficies**

<u>GRUPO DE PAGO</u>	<u>SUPERFICIE ( Hectáreas )</u>			<u>IMPORTE ( Euros )</u>			<u>TOTAL</u>
	<u>Declarada</u>	<u>Determinada</u>	<u>Resuelta</u>	<u>FEADER</u>	<u>M.A.A.M.A.</u>	<u>C.A.P.</u>	
28 ALGODÓN	4,11	4,11	4,11	1.150,80	105,44	182,26	1.438,50
							1.438,50

**SUPERFICIE ( Hectáreas )**

<u>REFERENCIA SIGPAC</u>	<u>CULTIVO</u>	<u>SEC_REG</u>	<u>Declarada</u>	<u>Prod. Integrada</u>	<u>Control C.</u>	<u>Determinada</u>
23-059-006-00079-001	81289	R	2,27	2,27	-	2,27
23-059-010-00403-001	81289	R	0,29	0,29	-	0,29
23-059-012-00226-001	81289	R	1,55	1,55	-	1,55

**APELLIDOS Y NOMBRE / RAZÓN SOCIAL**

VALDIVIA TORRES VICENTE

**NIF**

74997968M

**EXPEDIENTE**

6056165

**Resumen de superficies**

<u>GRUPO DE PAGO</u>	<u>SUPERFICIE ( Hectáreas )</u>			<u>IMPORTE ( Euros )</u>			<u>TOTAL</u>
	<u>Declarada</u>	<u>Determinada</u>	<u>Resuelta</u>	<u>FEADER</u>	<u>M.A.A.M.A.</u>	<u>C.A.P.</u>	
28 ALGODÓN	3,21	3,21	3,21	898,80	82,35	142,35	1.123,50
							1.123,50

**SUPERFICIE ( Hectáreas )**

<u>REFERENCIA SIGPAC</u>	<u>CULTIVO</u>	<u>SEC_REG</u>	<u>Declarada</u>	<u>Prod. Integrada</u>	<u>Control C.</u>	<u>Determinada</u>
23-059-010-00376-001	81314	R	0,51	0,51	-	0,51
23-059-015-00042-001	81314	R	2,70	2,70	-	2,70

**APELLIDOS Y NOMBRE / RAZÓN SOCIAL**

VALERO LOZANO NICOLASA

**NIF**

26095508F

**EXPEDIENTE**

6063265

**Resumen de superficies**

<u>GRUPO DE PAGO</u>	<u>SUPERFICIE ( Hectáreas )</u>			<u>IMPORTE ( Euros )</u>			<u>TOTAL</u>
	<u>Declarada</u>	<u>Determinada</u>	<u>Resuelta</u>	<u>FEADER</u>	<u>M.A.A.M.A.</u>	<u>C.A.P.</u>	
28 ALGODÓN	2,40	2,40	2,40	672,00	61,57	106,43	840,00
							840,00

**SUPERFICIE ( Hectáreas )**

<u>REFERENCIA SIGPAC</u>	<u>CULTIVO</u>	<u>SEC_REG</u>	<u>Declarada</u>	<u>Prod. Integrada</u>	<u>Control C.</u>	<u>Determinada</u>
23-005-005-00072-002	81009	R	1,38	1,38	-	1,38
23-005-005-00187-001	81015	R	0,56	0,56	-	0,56
23-005-005-00188-001	81015	R	0,46	0,46	-	0,46

**APELLIDOS Y NOMBRE / RAZÓN SOCIAL**      **NIF**      **EXPEDIENTE**

VILCHEZ PANCORBO ANTONIA      25907312C      6029132

**Resumen de superficies**

<u>GRUPO DE PAGO</u>	<u>SUPERFICIE ( Hectáreas )</u>			<u>IMPORTE ( Euros )</u>			<u>TOTAL</u>
	<u>Declarada</u>	<u>Determinada</u>	<u>Resuelta</u>	<u>FEADER</u>	<u>M.A.A.M.A.</u>	<u>C.A.P.</u>	
28 ALGODÓN	7,74	7,74	7,74	2.167,20	198,57	343,23	2.709,00
							2.709,00

**SUPERFICIE ( Hectáreas )**

<u>REFERENCIA SIGPAC</u>	<u>CULTIVO</u>	<u>SEC_REG</u>	<u>Declarada</u>	<u>Prod. Integrada</u>	<u>Control C.</u>	<u>Determinada</u>
23-061-011-00015-002	81208	R	7,74	7,74	-	7,74

**APELLIDOS Y NOMBRE / RAZÓN SOCIAL**      **NIF**      **EXPEDIENTE**

ZAFRA CARMONA ESPERANZA      26114867T      6024169

**Resumen de superficies**

<u>GRUPO DE PAGO</u>	<u>SUPERFICIE ( Hectáreas )</u>			<u>IMPORTE ( Euros )</u>			<u>TOTAL</u>
	<u>Declarada</u>	<u>Determinada</u>	<u>Resuelta</u>	<u>FEADER</u>	<u>M.A.A.M.A.</u>	<u>C.A.P.</u>	
28 ALGODÓN	13,36	13,36	13,36	3.740,80	342,75	592,45	4.676,00
							4.676,00

**SUPERFICIE ( Hectáreas )**

<u>REFERENCIA SIGPAC</u>	<u>CULTIVO</u>	<u>SEC_REG</u>	<u>Declarada</u>	<u>Prod. Integrada</u>	<u>Control C.</u>	<u>Determinada</u>
23-005-010-00175-003	81015	R	3,89	3,89	-	3,89
23-005-010-00187-001	81015	R	0,97	0,97	-	0,97
23-005-010-00189-001	81015	R	7,36	7,36	-	7,36
23-005-010-00194-001	81015	R	0,39	0,39	-	0,39
23-005-010-00197-001	81015	R	0,75	0,75	-	0,75

**APELLIDOS Y NOMBRE / RAZÓN SOCIAL**      **NIF**      **EXPEDIENTE**

ZAFRA CRIADO JUANA      26016616M      6079130

**Resumen de superficies**

<u>GRUPO DE PAGO</u>	<u>SUPERFICIE ( Hectáreas )</u>			<u>IMPORTE ( Euros )</u>			<u>TOTAL</u>
	<u>Declarada</u>	<u>Determinada</u>	<u>Resuelta</u>	<u>FEADER</u>	<u>M.A.A.M.A.</u>	<u>C.A.P.</u>	
28 ALGODÓN	9,90	9,90	9,90	2.772,00	253,98	439,02	3.465,00
							3.465,00

**SUPERFICIE ( Hectáreas )**

<u>REFERENCIA SIGPAC</u>	<u>CULTIVO</u>	<u>SEC_REG</u>	<u>Declarada</u>	<u>Prod. Integrada</u>	<u>Control C.</u>	<u>Determinada</u>
23-061-006-00015-001	81034	R	9,90	9,90	-	9,90



## SEVILLA

APELLIDOS Y NOMBRE / RAZÓN SOCIALNIFEXPEDIENTE

ACOSTA GARCIA RAFAEL

75357157A

8013587

**Resumen de superficies**

GRUPO DE PAGO	SUPERFICIE ( Hectáreas )			IMPORTE ( Euros )			TOTAL
	Declarada	Determinada	Resuelta	FEADER	M.A.A.M.A.	C.A.P.	
28 ALGODÓN	5,50	5,50	5,50	1.540,00	141,10	243,90	1.925,00
							1.925,00

SUPERFICIE ( Hectáreas )

REFERENCIA SIGPAC	CULTIVO	SEC_REG	Declarada	Prod. Integrada	Control C.	Determinada
41-095-063-00033-003	81361	R	4,90	4,90	-	4,90
41-095-063-00042-001	81361	R	0,60	0,60	-	0,60

APELLIDOS Y NOMBRE / RAZÓN SOCIALNIFEXPEDIENTE

ADAME VIEJO MARIA DOLORES

28447546L

8020984

**Resumen de superficies**

GRUPO DE PAGO	SUPERFICIE ( Hectáreas )			IMPORTE ( Euros )			TOTAL
	Declarada	Determinada	Resuelta	FEADER	M.A.A.M.A.	C.A.P.	
28 ALGODÓN	5,72	5,72	5,72	1.601,60	146,75	253,65	2.002,00
							2.002,00

SUPERFICIE ( Hectáreas )

REFERENCIA SIGPAC	CULTIVO	SEC_REG	Declarada	Prod. Integrada	Control C.	Determinada
41-095-084-00044-003	81289	R	0,18	0,18	-	0,18
41-095-084-00044-004	81289	R	5,54	5,54	-	5,54

APELLIDOS Y NOMBRE / RAZÓN SOCIALNIFEXPEDIENTE

AGEA MARTINEZ JUAN

28443800E

8011006

**Resumen de superficies**

GRUPO DE PAGO	SUPERFICIE ( Hectáreas )			IMPORTE ( Euros )			TOTAL
	Declarada	Determinada	Resuelta	FEADER	M.A.A.M.A.	C.A.P.	
28 ALGODÓN	9,65	9,65	9,65	2.702,00	247,57	427,93	3.377,50
							3.377,50

SUPERFICIE ( Hectáreas )

REFERENCIA SIGPAC	CULTIVO	SEC_REG	Declarada	Prod. Integrada	Control C.	Determinada
41-095-060-00033-001	81296	R	9,65	9,65	-	9,65

APELLIDOS Y NOMBRE / RAZÓN SOCIALNIFEXPEDIENTE

AGRAPUJO S.C

J91419358

8013948

**Resumen de superficies**

GRUPO DE PAGO	SUPERFICIE ( Hectáreas )			IMPORTE ( Euros )			TOTAL
	Declarada	Determinada	Resuelta	FEADER	M.A.A.M.A.	C.A.P.	
28 ALGODÓN	8,13	8,13	8,13	2.276,40	208,58	360,52	2.845,50
							2.845,50

SUPERFICIE ( Hectáreas )

REFERENCIA SIGPAC	CULTIVO	SEC_REG	Declarada	Prod. Integrada	Control C.	Determinada
41-053-019-00118-001	81268	R	4,10	4,10	-	4,10
41-053-019-00257-002	81268	R	4,03	4,03	-	4,03



**APELLIDOS Y NOMBRE / RAZÓN SOCIAL**

AGRICOLA MOLINA S.C.

**NIF**

J91036376

**EXPEDIENTE**

8006839

**Resumen de superficies**

GRUPO DE PAGO	SUPERFICIE ( Hectáreas )			IMPORTE ( Euros )			TOTAL
	Declarada	Determinada	Resuelta	FEADER	M.A.A.M.A.	C.A.P.	
28 ALGODÓN	18,15	18,15	18,15	5.082,00	465,64	804,86	6.352,50
							6.352,50

**SUPERFICIE ( Hectáreas )**

REFERENCIA SIGPAC	CULTIVO	SEC_REG	Declarada	Prod. Integrada	Control C.	Determinada
41-020-001-00110-004	81268	R	9,09	9,09	-	9,09
41-020-001-00111-002	81268	R	6,67	6,67	-	6,67
41-020-001-00111-003	81268	R	2,39	2,39	-	2,39

**APELLIDOS Y NOMBRE / RAZÓN SOCIAL**

AGRICOLA ALFONSO MARTINEZ

**NIF**

J41653197

**EXPEDIENTE**

8002484

**Resumen de superficies**

GRUPO DE PAGO	SUPERFICIE ( Hectáreas )			IMPORTE ( Euros )			TOTAL
	Declarada	Determinada	Resuelta	FEADER	M.A.A.M.A.	C.A.P.	
28 ALGODÓN	9,40	9,40	9,40	2.632,00	241,16	416,84	3.290,00
							3.290,00

**SUPERFICIE ( Hectáreas )**

REFERENCIA SIGPAC	CULTIVO	SEC_REG	Declarada	Prod. Integrada	Control C.	Determinada
41-055-013-00002-002	81190	R	3,50	3,50	-	3,50
41-055-023-00008-002	81190	R	2,01	2,01	-	2,01
41-055-023-00010-001	81190	R	1,69	1,69	-	1,69
41-055-023-00011-001	81190	R	2,20	2,20	-	2,20

**APELLIDOS Y NOMBRE / RAZÓN SOCIAL**

AGRICOLA AMADOR SCP

**NIF**

J91073205

**EXPEDIENTE**

8000072

**Resumen de superficies**

GRUPO DE PAGO	SUPERFICIE ( Hectáreas )			IMPORTE ( Euros )			TOTAL
	Declarada	Determinada	Resuelta	FEADER	M.A.A.M.A.	C.A.P.	
28 ALGODÓN	34,80	34,80	34,80	9.744,00	892,79	1.543,21	12.180,00
							12.180,00

**SUPERFICIE ( Hectáreas )**

REFERENCIA SIGPAC	CULTIVO	SEC_REG	Declarada	Prod. Integrada	Control C.	Determinada
41-024-064-00012-002	81151	R	10,94	10,94	-	10,94
41-081-002-00007-002	81151	R	3,99	3,99	-	3,99
41-092-001-00025-001	81151	R	19,87	19,87	-	19,87

**APELLIDOS Y NOMBRE / RAZÓN SOCIAL**

AGRICOLA CANTON GUZMAN

**NIF**

F91524439

**EXPEDIENTE**


8011007

**Resumen de superficies**

GRUPO DE PAGO	SUPERFICIE ( Hectáreas )			IMPORTE ( Euros )			TOTAL
	Declarada	Determinada	Resuelta	FEADER	M.A.A.M.A.	C.A.P.	
28 ALGODÓN	3,31	3,31	3,31	926,80	84,92	146,78	1.158,50
							1.158,50

**SUPERFICIE ( Hectáreas )**

REFERENCIA SIGPAC	CULTIVO	SEC_REG	Declarada	Prod. Integrada	Control C.	Determinada
41-069-015-00095-002	81163	R	3,31	3,31	-	3,31



**APELLIDOS Y NOMBRE / RAZÓN SOCIAL**      **NIF**      **EXPEDIENTE**  
 AGRICOLA CARO CRUZ SOCIEDAD CIVIL      J41701947      8010319

**Resumen de superficies**

GRUPO DE PAGO	SUPERFICIE ( Hectáreas )			IMPORTE ( Euros )			TOTAL
	Declarada	Determinada	Resuelta	FEADER	M.A.A.M.A.	C.A.P.	
28 ALGODÓN	21,92	21,92	21,92	6.137,60	562,36	972,04	7.672,00
							7.672,00

**SUPERFICIE ( Hectáreas )**

REFERENCIA SIGPAC	CULTIVO	SEC_REG	Declarada	Prod. Integrada	Control C.	Determinada
41-068-083-00007-001	81038	S	21,92	21,92	-	21,92

**APELLIDOS Y NOMBRE / RAZÓN SOCIAL**      **NIF**      **EXPEDIENTE**  
 AGRICOLA DEL GUADALQUIVIR, S.L.      B28230563      8000063

**Resumen de superficies**

GRUPO DE PAGO	SUPERFICIE ( Hectáreas )			IMPORTE ( Euros )			TOTAL
	Declarada	Determinada	Resuelta	FEADER	M.A.A.M.A.	C.A.P.	
28 ALGODÓN	10,85	10,85	10,85	3.038,00	278,36	481,14	3.797,50
							3.797,50

**SUPERFICIE ( Hectáreas )**

REFERENCIA SIGPAC	CULTIVO	SEC_REG	Declarada	Prod. Integrada	Control C.	Determinada
41-055-003-00050-001	81190	R	10,85	10,85	-	10,85

**APELLIDOS Y NOMBRE / RAZÓN SOCIAL**      **NIF**      **EXPEDIENTE**  
 AGRICOLA EL PIÑON, S.L.      B91162123      8002176

**Resumen de superficies**

GRUPO DE PAGO	SUPERFICIE ( Hectáreas )			IMPORTE ( Euros )			TOTAL
	Declarada	Determinada	Resuelta	FEADER	M.A.A.M.A.	C.A.P.	
28 ALGODÓN	17,58	17,58	17,58	4.922,40	451,01	779,59	6.153,00
							6.153,00

**SUPERFICIE ( Hectáreas )**

REFERENCIA SIGPAC	CULTIVO	SEC_REG	Declarada	Prod. Integrada	Control C.	Determinada
41-020-024-00061-002	81268	R	12,55	12,55	-	12,55
41-020-024-00061-003	81268	R	0,12	0,12	-	0,12
41-020-025-00105-001	81268	R	4,91	4,91	-	4,91

**APELLIDOS Y NOMBRE / RAZÓN SOCIAL**      **NIF**      **EXPEDIENTE**  
 AGRICOLA ELIAS S.C      J91340349      8013950

**Resumen de superficies**

GRUPO DE PAGO	SUPERFICIE ( Hectáreas )			IMPORTE ( Euros )			TOTAL
	Declarada	Determinada	Resuelta	FEADER	M.A.A.M.A.	C.A.P.	
28 ALGODÓN	10,97	10,97	10,97	3.071,60	281,44	486,46	3.839,50
							3.839,50

**SUPERFICIE ( Hectáreas )**

REFERENCIA SIGPAC	CULTIVO	SEC_REG	Declarada	Prod. Integrada	Control C.	Determinada
41-053-018-00261-001	81190	R	5,53	5,53	-	5,53
41-053-018-00262-001	81190	R	5,44	5,44	-	5,44

**APELLIDOS Y NOMBRE / RAZÓN SOCIAL**      **NIF**      **EXPEDIENTE**  
 AGRICOLA ESTACONAL, S.L.      B91252502      8016005

**Resumen de superficies**

GRUPO DE PAGO	SUPERFICIE ( Hectáreas )			IMPORTE ( Euros )			TOTAL
	Declarada	Determinada	Resuelta	FEADER	M.A.A.M.A.	C.A.P.	
28 ALGODÓN	29,90	29,90	14,95	4.186,00	383,54	662,96	5.232,50
							5.232,50

**SUPERFICIE ( Hectáreas )**

REFERENCIA SIGPAC	CULTIVO	SEC_REG	Declarada	Prod. Integrada	Control C.	Determinada
41-039-059-00357-007	81038	R	14,95	29,90	-	14,95
41-039-059-00357-007	81146	R	14,95	29,90	-	14,95

**APELLIDOS Y NOMBRE / RAZÓN SOCIAL**

AGRICOLA FRAMI, S.C.

**NIF**

J91097055

**EXPEDIENTE**

8012939

**Resumen de superficies**

<u>GRUPO DE PAGO</u>	<u>SUPERFICIE ( Hectáreas )</u>			<u>IMPORTE ( Euros )</u>			<u>TOTAL</u>
	<u>Declarada</u>	<u>Determinada</u>	<u>Resuelta</u>	<u>FEADER</u>	<u>M.A.A.M.A.</u>	<u>C.A.P.</u>	
28 ALGODÓN	10,00	10,00	10,00	2.800,00	256,55	443,45	3.500,00
							3.500,00

**SUPERFICIE ( Hectáreas )**

<u>REFERENCIA SIGPAC</u>	<u>CULTIVO</u>	<u>SEC_REG</u>	<u>Declarada</u>	<u>Prod. Integrada</u>	<u>Control C.</u>	<u>Determinada</u>
41-012-038-00105-002	81190	R	5,04	5,04	-	5,04
41-012-038-00109-002	81190	R	4,96	4,96	-	4,96

**APELLIDOS Y NOMBRE / RAZÓN SOCIAL**

AGRICOLA GAONA SOCIEDAD CIVIL

**NIF**

J41731217

**EXPEDIENTE**

8028919

**Resumen de superficies**

<u>GRUPO DE PAGO</u>	<u>SUPERFICIE ( Hectáreas )</u>			<u>IMPORTE ( Euros )</u>			<u>TOTAL</u>
	<u>Declarada</u>	<u>Determinada</u>	<u>Resuelta</u>	<u>FEADER</u>	<u>M.A.A.M.A.</u>	<u>C.A.P.</u>	
28 ALGODÓN	4,68	4,68	4,68	1.310,40	120,07	207,53	1.638,00
							1.638,00

**SUPERFICIE ( Hectáreas )**

<u>REFERENCIA SIGPAC</u>	<u>CULTIVO</u>	<u>SEC_REG</u>	<u>Declarada</u>	<u>Prod. Integrada</u>	<u>Control C.</u>	<u>Determinada</u>
41-018-008-00117-002	81355	R	3,34	3,34	-	3,34
41-018-008-00418-001	81355	R	1,34	1,34	-	1,34

**APELLIDOS Y NOMBRE / RAZÓN SOCIAL**

AGRÍCOLA GILETE, S.L.

**NIF**

B41742016

**EXPEDIENTE**

8002157

**Resumen de superficies**

<u>GRUPO DE PAGO</u>	<u>SUPERFICIE ( Hectáreas )</u>			<u>IMPORTE ( Euros )</u>			<u>TOTAL</u>
	<u>Declarada</u>	<u>Determinada</u>	<u>Resuelta</u>	<u>FEADER</u>	<u>M.A.A.M.A.</u>	<u>C.A.P.</u>	
28 ALGODÓN	44,56	44,56	44,56	11.966,08	1.096,39	1.895,13	14.957,60
							14.957,60

**SUPERFICIE ( Hectáreas )**

<u>REFERENCIA SIGPAC</u>	<u>CULTIVO</u>	<u>SEC_REG</u>	<u>Declarada</u>	<u>Prod. Integrada</u>	<u>Control C.</u>	<u>Determinada</u>
41-020-015-00005-003	81208	R	11,07	11,07	-	11,07
41-020-016-00082-001	81190	R	18,25	18,25	-	18,25
41-020-016-00082-004	81267	R	15,24	15,24	-	15,24

**APELLIDOS Y NOMBRE / RAZÓN SOCIAL**

AGRICOLA GUZMAN Y SANCHEZ,S.C.

**NIF**

J41879339

**EXPEDIENTE**

8003481

**Resumen de superficies**

<u>GRUPO DE PAGO</u>	<u>SUPERFICIE ( Hectáreas )</u>			<u>IMPORTE ( Euros )</u>			<u>TOTAL</u>
	<u>Declarada</u>	<u>Determinada</u>	<u>Resuelta</u>	<u>FEADER</u>	<u>M.A.A.M.A.</u>	<u>C.A.P.</u>	
28 ALGODÓN	36,23	36,23	36,23	10.144,40	929,48	1.606,62	12.680,50
							12.680,50

**SUPERFICIE ( Hectáreas )**

<u>REFERENCIA SIGPAC</u>	<u>CULTIVO</u>	<u>SEC_REG</u>	<u>Declarada</u>	<u>Prod. Integrada</u>	<u>Control C.</u>	<u>Determinada</u>
41-053-001-00081-002	81190	R	11,73	11,73	-	11,73
41-053-003-00057-001	81268	R	3,92	3,92	-	3,92
41-053-004-00029-001	81268	R	3,85	3,85	-	3,85
41-053-004-00031-001	81268	R	13,31	13,31	-	13,31
41-053-004-00055-001	81268	R	3,42	3,42	-	3,42





**APELLIDOS Y NOMBRE / RAZÓN SOCIAL****NIF****EXPEDIENTE**

AGRICOLA LA CAMPIÑA, S.C.

J91075788

8005995

**Resumen de superficies**

GRUPO DE PAGO	SUPERFICIE ( Hectáreas )			IMPORTE ( Euros )			TOTAL
	Declarada	Determinada	Resuelta	FEADER	M.A.A.M.A.	C.A.P.	
28 ALGODÓN	10,11	10,11	10,11	2.830,80	259,37	448,33	3.538,50
							3.538,50

**SUPERFICIE ( Hectáreas )**

REFERENCIA SIGPAC	CULTIVO	SEC_REG	Declarada	Prod. Integrada	Control C.	Determinada
41-052-004-00044-002	81336	S	3,11	3,11	-	3,11
41-052-004-00045-003	81336	R	0,85	0,85	-	0,85
41-052-005-00051-002	81336	R	2,27	2,27	-	2,27
41-052-005-00054-002	81336	R	3,88	3,88	-	3,88

**APELLIDOS Y NOMBRE / RAZÓN SOCIAL****NIF****EXPEDIENTE**

AGRICOLA LA MEJORA S.C.

J41967357

8027784

**Resumen de superficies**

GRUPO DE PAGO	SUPERFICIE ( Hectáreas )			IMPORTE ( Euros )			TOTAL
	Declarada	Determinada	Resuelta	FEADER	M.A.A.M.A.	C.A.P.	
28 ALGODÓN	9,20	9,20	9,20	2.576,00	236,03	407,97	3.220,00
							3.220,00

**SUPERFICIE ( Hectáreas )**

REFERENCIA SIGPAC	CULTIVO	SEC_REG	Declarada	Prod. Integrada	Control C.	Determinada
41-006-001-00115-001	81289	R	2,34	2,34	-	2,34
41-006-001-00119-001	81289	R	2,13	2,13	-	2,13
41-006-001-00164-001	81289	R	1,77	1,77	-	1,77
41-006-001-00165-001	81289	R	1,76	1,76	-	1,76
41-006-001-00166-001	81289	R	1,20	1,20	-	1,20

**APELLIDOS Y NOMBRE / RAZÓN SOCIAL****NIF****EXPEDIENTE**

AGRICOLA LAS PLAYAS,S.L.

B91039610

8002177

**Resumen de superficies**

GRUPO DE PAGO	SUPERFICIE ( Hectáreas )			IMPORTE ( Euros )			TOTAL
	Declarada	Determinada	Resuelta	FEADER	M.A.A.M.A.	C.A.P.	
28 ALGODÓN	24,63	24,63	24,63	6.896,40	631,88	1.092,22	8.620,50
							8.620,50

**SUPERFICIE ( Hectáreas )**

REFERENCIA SIGPAC	CULTIVO	SEC_REG	Declarada	Prod. Integrada	Control C.	Determinada
41-005-006-00088-003	81190	R	0,90	0,90	-	0,90
41-005-006-00090-002	81190	R	3,04	3,04	-	3,04
41-005-006-00091-001	81190	R	5,68	5,68	-	5,68
41-005-006-00092-001	81190	R	0,42	0,42	-	0,42
41-005-006-00093-001	81190	R	0,38	0,38	-	0,38
41-005-006-00094-001	81190	R	0,45	0,45	-	0,45
41-005-006-00095-001	81190	R	1,33	1,33	-	1,33
41-005-006-00100-001	81190	R	2,15	2,15	-	2,15
41-005-006-00101-001	81190	R	0,64	0,64	-	0,64
41-005-006-00102-001	81190	R	0,58	0,58	-	0,58
41-005-006-00103-001	81190	R	0,68	0,68	-	0,68
41-019-007-00045-001	81190	R	3,15	3,15	-	3,15
41-019-007-00046-001	81190	R	5,23	5,23	-	5,23



**APELLIDOS Y NOMBRE / RAZÓN SOCIAL**

AGRICOLA LEBRIJANA SL

**NIF**

B91117366

**EXPEDIENTE**

8019020

**Resumen de superficies**

<u>GRUPO DE PAGO</u>	<u>SUPERFICIE ( Hectáreas )</u>			<u>IMPORTE ( Euros )</u>			<u>TOTAL</u>
	<u>Declarada</u>	<u>Determinada</u>	<u>Resuelta</u>	<u>FEADER</u>	<u>M.A.A.M.A.</u>	<u>C.A.P.</u>	
28 ALGODÓN	24,64	24,64	24,64	6.899,20	632,14	1.092,66	8.624,00
							8.624,00

**SUPERFICIE ( Hectáreas )**

<u>REFERENCIA SIGPAC</u>	<u>CULTIVO</u>	<u>SEC_REG</u>	<u>Declarada</u>	<u>Prod. Integrada</u>	<u>Control C.</u>	<u>Determinada</u>
41-053-019-00147-002	81268	R	11,08	11,08	-	11,08
41-053-019-00147-005	81268	R	0,58	0,58	-	0,58
41-053-019-00222-002	81268	R	12,98	12,98	-	12,98

**APELLIDOS Y NOMBRE / RAZÓN SOCIAL**

AGRICOLA MORENO VELEZ S.L.

**NIF**

B91164699

**EXPEDIENTE**

8019888

**Resumen de superficies**

<u>GRUPO DE PAGO</u>	<u>SUPERFICIE ( Hectáreas )</u>			<u>IMPORTE ( Euros )</u>			<u>TOTAL</u>
	<u>Declarada</u>	<u>Determinada</u>	<u>Resuelta</u>	<u>FEADER</u>	<u>M.A.A.M.A.</u>	<u>C.A.P.</u>	
28 ALGODÓN	15,13	15,13	15,13	4.236,40	388,16	670,94	5.295,50
							5.295,50

**SUPERFICIE ( Hectáreas )**

<u>REFERENCIA SIGPAC</u>	<u>CULTIVO</u>	<u>SEC_REG</u>	<u>Declarada</u>	<u>Prod. Integrada</u>	<u>Control C.</u>	<u>Determinada</u>
41-020-004-00022-001	81190	S	9,26	9,26	-	9,26
41-020-004-00023-001	81190	R	5,87	5,87	-	5,87

**APELLIDOS Y NOMBRE / RAZÓN SOCIAL**

AGRICOLA OROZCO LOBATO S.C.

**NIF**

J91496174

**EXPEDIENTE**

8017889

**Resumen de superficies**

<u>GRUPO DE PAGO</u>	<u>SUPERFICIE ( Hectáreas )</u>			<u>IMPORTE ( Euros )</u>			<u>TOTAL</u>
	<u>Declarada</u>	<u>Determinada</u>	<u>Resuelta</u>	<u>FEADER</u>	<u>M.A.A.M.A.</u>	<u>C.A.P.</u>	
28 ALGODÓN	15,89	15,89	15,89	4.449,20	407,66	704,64	5.561,50
							5.561,50

**SUPERFICIE ( Hectáreas )**

<u>REFERENCIA SIGPAC</u>	<u>CULTIVO</u>	<u>SEC_REG</u>	<u>Declarada</u>	<u>Prod. Integrada</u>	<u>Control C.</u>	<u>Determinada</u>
41-095-083-00018-003	81268	S	0,23	0,23	-	0,23
41-095-083-00018-004	81268	S	8,65	8,65	-	8,65
41-095-083-00022-001	81190	S	6,89	6,89	-	6,89
41-095-083-00022-003	81190	S	0,03	0,03	-	0,03
41-095-083-00022-004	81190	S	0,04	0,04	-	0,04
41-095-083-00022-005	81190	S	0,05	0,05	-	0,05

**APELLIDOS Y NOMBRE / RAZÓN SOCIAL**

AGRICOLA RG, S.C.

**NIF**

J91711564

**EXPEDIENTE**

8011009

**Resumen de superficies**

<u>GRUPO DE PAGO</u>	<u>SUPERFICIE ( Hectáreas )</u>			<u>IMPORTE ( Euros )</u>			<u>TOTAL</u>
	<u>Declarada</u>	<u>Determinada</u>	<u>Resuelta</u>	<u>FEADER</u>	<u>M.A.A.M.A.</u>	<u>C.A.P.</u>	
28 ALGODÓN	18,60	18,60	18,60	5.208,00	477,18	824,82	6.510,00
							6.510,00

**SUPERFICIE ( Hectáreas )**

<u>REFERENCIA SIGPAC</u>	<u>CULTIVO</u>	<u>SEC_REG</u>	<u>Declarada</u>	<u>Prod. Integrada</u>	<u>Control C.</u>	<u>Determinada</u>
41-020-021-00013-001	81151	R	10,28	10,28	-	10,28
41-020-021-00014-003	81151	R	1,11	1,11	-	1,11
41-020-031-00192-001	81190	R	0,47	0,47	-	0,47
41-095-060-00062-001	81190	R	6,74	6,74	-	6,74

**APELLIDOS Y NOMBRE / RAZÓN SOCIAL**

AGRICOLAS MOREJON, S.L.

**NIF**

B91049452

**EXPEDIENTE**

8016983

**Resumen de superficies**

<u>GRUPO DE PAGO</u>	<u>SUPERFICIE ( Hectáreas )</u>			<u>IMPORTE ( Euros )</u>			<u>TOTAL</u>
	<u>Declarada</u>	<u>Determinada</u>	<u>Resuelta</u>	<u>FEADER</u>	<u>M.A.A.M.A.</u>	<u>C.A.P.</u>	
28 ALGODÓN	10,00	10,00	10,00	2.800,00	256,55	443,45	3.500,00
							3.500,00

**SUPERFICIE ( Hectáreas )**

<u>REFERENCIA SIGPAC</u>	<u>CULTIVO</u>	<u>SEC_REG</u>	<u>Declarada</u>	<u>Prod. Integrada</u>	<u>Control C.</u>	<u>Determinada</u>
41-020-003-00021-001	81190	R	1,35	1,35	-	1,35
41-020-004-00070-001	81190	R	2,11	2,11	-	2,11
41-020-004-00091-001	81190	R	6,54	6,54	-	6,54

**APELLIDOS Y NOMBRE / RAZÓN SOCIAL**

AGRICULTORES EL PUNTAL,S.L.

**NIF**

B41507302

**EXPEDIENTE**

8006538

**Resumen de superficies**

<u>GRUPO DE PAGO</u>	<u>SUPERFICIE ( Hectáreas )</u>			<u>IMPORTE ( Euros )</u>			<u>TOTAL</u>
	<u>Declarada</u>	<u>Determinada</u>	<u>Resuelta</u>	<u>FEADER</u>	<u>M.A.A.M.A.</u>	<u>C.A.P.</u>	
28 ALGODÓN	29,97	29,97	29,97	8.391,60	768,88	1.329,02	10.489,50
							10.489,50

**SUPERFICIE ( Hectáreas )**

<u>REFERENCIA SIGPAC</u>	<u>CULTIVO</u>	<u>SEC_REG</u>	<u>Declarada</u>	<u>Prod. Integrada</u>	<u>Control C.</u>	<u>Determinada</u>
41-005-005-00078-002	81190	R	1,20	1,20	-	1,20
41-005-005-00079-002	81190	R	0,58	0,58	-	0,58
41-023-021-00123-001	81190	R	8,73	8,73	-	8,73
41-101-004-00115-001	81190	R	2,42	2,42	-	2,42
41-101-004-00118-001	81190	R	2,78	2,78	-	2,78
41-101-004-00119-001	81190	R	0,22	0,22	-	0,22
41-101-005-00003-001	81268	R	4,57	4,57	-	4,57
41-101-005-00004-001	81268	R	4,28	4,28	-	4,28
41-101-005-00005-001	81268	R	3,63	3,63	-	3,63
41-101-005-00006-002	81268	R	1,56	1,56	-	1,56

**APELLIDOS Y NOMBRE / RAZÓN SOCIAL**

AGRO REBOSO SL

**NIF**

B91792614

**EXPEDIENTE**

8009227

**Resumen de superficies**

<u>GRUPO DE PAGO</u>	<u>SUPERFICIE ( Hectáreas )</u>			<u>IMPORTE ( Euros )</u>			<u>TOTAL</u>
	<u>Declarada</u>	<u>Determinada</u>	<u>Resuelta</u>	<u>FEADER</u>	<u>M.A.A.M.A.</u>	<u>C.A.P.</u>	
28 ALGODÓN	24,01	24,01	24,01	6.722,80	615,98	1.064,72	8.403,50
							8.403,50

**SUPERFICIE ( Hectáreas )**

<u>REFERENCIA SIGPAC</u>	<u>CULTIVO</u>	<u>SEC_REG</u>	<u>Declarada</u>	<u>Prod. Integrada</u>	<u>Control C.</u>	<u>Determinada</u>
41-012-037-00001-011	81292	S	12,00	35,28	-	12,00
41-012-037-00001-011	81355	S	12,01	35,28	-	12,01

**APELLIDOS Y NOMBRE / RAZÓN SOCIAL**

AGROCANO S.C.

**NIF**

J14578173

**EXPEDIENTE**

8020713

**Resumen de superficies**

<u>GRUPO DE PAGO</u>	<u>SUPERFICIE ( Hectáreas )</u>			<u>IMPORTE ( Euros )</u>			<u>TOTAL</u>
	<u>Declarada</u>	<u>Determinada</u>	<u>Resuelta</u>	<u>FEADER</u>	<u>M.A.A.M.A.</u>	<u>C.A.P.</u>	
28 ALGODÓN	12,17	12,17	12,17	3.407,60	312,22	539,68	4.259,50
							4.259,50

**SUPERFICIE ( Hectáreas )**

<u>REFERENCIA SIGPAC</u>	<u>CULTIVO</u>	<u>SEC_REG</u>	<u>Declarada</u>	<u>Prod. Integrada</u>	<u>Control C.</u>	<u>Determinada</u>
14-036-045-00109-001	81192	R	6,13	6,13	-	6,13
14-036-045-00113-001	81192	R	6,04	6,04	-	6,04

**APELLIDOS Y NOMBRE / RAZÓN SOCIAL****NIF****EXPEDIENTE**

AGRO-DORANTES TORREJON S.C

J91335463

8013952

**Resumen de superficies**

<u>GRUPO DE PAGO</u>	<u>SUPERFICIE ( Hectáreas )</u>			<u>IMPORTE ( Euros )</u>			<u>TOTAL</u>
	<u>Declarada</u>	<u>Determinada</u>	<u>Resuelta</u>	<u>FEADER</u>	<u>M.A.A.M.A.</u>	<u>C.A.P.</u>	
28 ALGODÓN	5,50	5,50	5,50	1.540,00	141,10	243,90	1.925,00
							1.925,00

**SUPERFICIE ( Hectáreas )**

<u>REFERENCIA SIGPAC</u>	<u>CULTIVO</u>	<u>SEC_REG</u>	<u>Declarada</u>	<u>Prod. Integrada</u>	<u>Control C.</u>	<u>Determinada</u>
41-053-018-00110-001	81190	R	5,50	5,50	-	5,50

**APELLIDOS Y NOMBRE / RAZÓN SOCIAL****NIF****EXPEDIENTE**

AGROMEJIAS SL

B91393496

8006541

**Resumen de superficies**

<u>GRUPO DE PAGO</u>	<u>SUPERFICIE ( Hectáreas )</u>			<u>IMPORTE ( Euros )</u>			<u>TOTAL</u>
	<u>Declarada</u>	<u>Determinada</u>	<u>Resuelta</u>	<u>FEADER</u>	<u>M.A.A.M.A.</u>	<u>C.A.P.</u>	
28 ALGODÓN	7,38	7,38	7,38	2.066,40	189,33	327,27	2.583,00
							2.583,00

**SUPERFICIE ( Hectáreas )**

<u>REFERENCIA SIGPAC</u>	<u>CULTIVO</u>	<u>SEC_REG</u>	<u>Declarada</u>	<u>Prod. Integrada</u>	<u>Control C.</u>	<u>Determinada</u>
41-024-005-00042-005	81268	R	7,38	7,38	-	7,38

**APELLIDOS Y NOMBRE / RAZÓN SOCIAL****NIF****EXPEDIENTE**

AGROMONTUJAR S.C.A.

F91153494

8030171

**Resumen de superficies**

<u>GRUPO DE PAGO</u>	<u>SUPERFICIE ( Hectáreas )</u>			<u>IMPORTE ( Euros )</u>			<u>TOTAL</u>
	<u>Declarada</u>	<u>Determinada</u>	<u>Resuelta</u>	<u>FEADER</u>	<u>M.A.A.M.A.</u>	<u>C.A.P.</u>	
28 ALGODÓN	17,09	17,09	17,09	4.785,20	438,44	757,86	5.981,50
							5.981,50

**SUPERFICIE ( Hectáreas )**

<u>REFERENCIA SIGPAC</u>	<u>CULTIVO</u>	<u>SEC_REG</u>	<u>Declarada</u>	<u>Prod. Integrada</u>	<u>Control C.</u>	<u>Determinada</u>
41-020-019-00006-001	81190	R	4,66	4,66	-	4,66
41-020-032-00028-002	81190	R	12,43	12,43	-	12,43

**APELLIDOS Y NOMBRE / RAZÓN SOCIAL****NIF****EXPEDIENTE**

AGROPE, S.C.

J41623356

8022063

**Resumen de superficies**

<u>GRUPO DE PAGO</u>	<u>SUPERFICIE ( Hectáreas )</u>			<u>IMPORTE ( Euros )</u>			<u>TOTAL</u>
	<u>Declarada</u>	<u>Determinada</u>	<u>Resuelta</u>	<u>FEADER</u>	<u>M.A.A.M.A.</u>	<u>C.A.P.</u>	
28 ALGODÓN	2,26	2,26	2,26	632,80	57,98	100,22	791,00
							791,00

**SUPERFICIE ( Hectáreas )**

<u>REFERENCIA SIGPAC</u>	<u>CULTIVO</u>	<u>SEC_REG</u>	<u>Declarada</u>	<u>Prod. Integrada</u>	<u>Control C.</u>	<u>Determinada</u>
41-053-018-00233-002	81190	R	1,00	3,05	-	1,00
41-053-034-00078-001	81190	S	1,26	1,26	-	1,26

**APELLIDOS Y NOMBRE / RAZÓN SOCIAL****NIF****EXPEDIENTE**

AGROPECUARIA FCO DE LA ROSA E

J91028340

8031365

**Resumen de superficies**

<u>GRUPO DE PAGO</u>	<u>SUPERFICIE ( Hectáreas )</u>			<u>IMPORTE ( Euros )</u>			<u>TOTAL</u>
	<u>Declarada</u>	<u>Determinada</u>	<u>Resuelta</u>	<u>FEADER</u>	<u>M.A.A.M.A.</u>	<u>C.A.P.</u>	
28 ALGODÓN	33,85	33,85	33,85	9.478,00	868,42	1.501,08	11.847,50
							11.847,50

**SUPERFICIE ( Hectáreas )**

<u>REFERENCIA SIGPAC</u>	<u>CULTIVO</u>	<u>SEC_REG</u>	<u>Declarada</u>	<u>Prod. Integrada</u>	<u>Control C.</u>	<u>Determinada</u>
41-038-016-00003-005	81268	R	18,50	18,50	-	18,50
41-095-055-00003-001	81190	R	7,62	7,62	-	7,62
41-095-055-00036-002	81190	R	7,73	7,73	-	7,73

**APELLIDOS Y NOMBRE / RAZÓN SOCIAL****NIF****EXPEDIENTE**

AGROSOSA, SOCIEDAD CIVIL

J41701525

8006771

**Resumen de superficies**

<u>GRUPO DE PAGO</u>	<u>SUPERFICIE ( Hectáreas )</u>			<u>IMPORTE ( Euros )</u>			<u>TOTAL</u>
	<u>Declarada</u>	<u>Determinada</u>	<u>Resuelta</u>	<u>FEADER</u>	<u>M.A.A.M.A.</u>	<u>C.A.P.</u>	
28 ALGODÓN	23,98	23,98	23,98	6.714,40	615,21	1.063,39	8.393,00
							8.393,00

**SUPERFICIE ( Hectáreas )**

<u>REFERENCIA SIGPAC</u>	<u>CULTIVO</u>	<u>SEC_REG</u>	<u>Declarada</u>	<u>Prod. Integrada</u>	<u>Control C.</u>	<u>Determinada</u>
41-069-003-00017-001	81268	R	14,74	14,74	-	14,74
41-069-003-00018-001	81268	R	4,00	14,74	-	4,00
41-069-003-00024-001	81268	R	2,28	2,28	-	2,28
41-069-003-00066-001	81268	R	1,61	1,61	-	1,61
41-069-003-00070-001	81268	R	1,35	1,35	-	1,35

**APELLIDOS Y NOMBRE / RAZÓN SOCIAL****NIF****EXPEDIENTE**

AGROSERVICIOS RINCON E HIJOS S.L

B41735093

8003805

**Resumen de superficies**

<u>GRUPO DE PAGO</u>	<u>SUPERFICIE ( Hectáreas )</u>			<u>IMPORTE ( Euros )</u>			<u>TOTAL</u>
	<u>Declarada</u>	<u>Determinada</u>	<u>Resuelta</u>	<u>FEADER</u>	<u>M.A.A.M.A.</u>	<u>C.A.P.</u>	
28 ALGODÓN	21,64	21,64	21,64	6.059,20	555,17	959,63	7.574,00
							7.574,00

**SUPERFICIE ( Hectáreas )**

<u>REFERENCIA SIGPAC</u>	<u>CULTIVO</u>	<u>SEC_REG</u>	<u>Declarada</u>	<u>Prod. Integrada</u>	<u>Control C.</u>	<u>Determinada</u>
41-079-025-00005-002	81151	R	9,08	9,08	-	9,08
41-079-025-00009-002	81151	R	12,56	12,56	-	12,56

**APELLIDOS Y NOMBRE / RAZÓN SOCIAL****NIF****EXPEDIENTE**

AGROSUNA SDAD. COOP. ANDALUZA

F41667452

8010333

**Resumen de superficies**

<u>GRUPO DE PAGO</u>	<u>SUPERFICIE ( Hectáreas )</u>			<u>IMPORTE ( Euros )</u>			<u>TOTAL</u>
	<u>Declarada</u>	<u>Determinada</u>	<u>Resuelta</u>	<u>FEADER</u>	<u>M.A.A.M.A.</u>	<u>C.A.P.</u>	
28 ALGODÓN	31,26	31,26	31,26	8.752,80	801,98	1.386,22	10.941,00
							10.941,00

**SUPERFICIE ( Hectáreas )**

<u>REFERENCIA SIGPAC</u>	<u>CULTIVO</u>	<u>SEC_REG</u>	<u>Declarada</u>	<u>Prod. Integrada</u>	<u>Control C.</u>	<u>Determinada</u>
41-068-087-00006-001	81038	S	8,99	8,99	-	8,99
41-068-089-00015-001	81038	S	6,07	6,07	-	6,07
41-068-089-00016-002	81038	S	14,26	14,26	-	14,26
41-068-089-00017-001	81038	S	1,94	1,94	-	1,94

**APELLIDOS Y NOMBRE / RAZÓN SOCIAL****NIF****EXPEDIENTE**

AGROSUNA SOCIEDAD CIVIL

J41426438

8027605

**Resumen de superficies**

<u>GRUPO DE PAGO</u>	<u>SUPERFICIE ( Hectáreas )</u>			<u>IMPORTE ( Euros )</u>			<u>TOTAL</u>
	<u>Declarada</u>	<u>Determinada</u>	<u>Resuelta</u>	<u>FEADER</u>	<u>M.A.A.M.A.</u>	<u>C.A.P.</u>	
28 ALGODÓN	37,52	37,52	37,52	10.505,60	962,58	1.663,82	13.132,00
							13.132,00

**SUPERFICIE ( Hectáreas )**

<u>REFERENCIA SIGPAC</u>	<u>CULTIVO</u>	<u>SEC_REG</u>	<u>Declarada</u>	<u>Prod. Integrada</u>	<u>Control C.</u>	<u>Determinada</u>
41-039-069-00040-005	81146	R	12,56	12,56	-	12,56
41-039-069-00040-006	81146	R	19,36	19,36	-	19,36
41-039-069-00040-008	81146	R	0,93	0,93	-	0,93
41-039-069-00040-009	81146	R	4,67	4,67	-	4,67

**APELLIDOS Y NOMBRE / RAZÓN SOCIAL****NIF****EXPEDIENTE**

AGRUPACION AGRICOLA LAS

E14718159

8019982

**Resumen de superficies**

GRUPO DE PAGO	SUPERFICIE ( Hectáreas )			IMPORTE ( Euros )			TOTAL
	Declarada	Determinada	Resuelta	FEADER	M.A.A.M.A.	C.A.P.	
28 ALGODÓN	11,13	11,13	11,13	3.116,40	285,54	493,56	3.895,50
							3.895,50

**SUPERFICIE ( Hectáreas )**

REFERENCIA SIGPAC	CULTIVO	SEC_REG	Declarada	Prod. Integrada	Control C.	Determinada
41-074-009-00029-003	81190	R	4,64	4,64	-	4,64
41-074-009-00029-004	81190	R	0,34	0,34	-	0,34
41-074-009-00029-005	81190	R	0,75	0,75	-	0,75
41-074-009-00107-003	81190	R	4,40	4,40	-	4,40
41-074-009-00110-001	81190	R	1,00	4,64	-	1,00

**APELLIDOS Y NOMBRE / RAZÓN SOCIAL****NIF****EXPEDIENTE**

AGUILAR ARCE JOSE

27696178S

8011411

**Resumen de superficies**

GRUPO DE PAGO	SUPERFICIE ( Hectáreas )			IMPORTE ( Euros )			TOTAL
	Declarada	Determinada	Resuelta	FEADER	M.A.A.M.A.	C.A.P.	
28 ALGODÓN	7,29	7,29	7,29	2.041,20	187,02	323,28	2.551,50
							2.551,50

**SUPERFICIE ( Hectáreas )**

REFERENCIA SIGPAC	CULTIVO	SEC_REG	Declarada	Prod. Integrada	Control C.	Determinada
41-042-019-00034-001	81151	R	4,82	4,82	-	4,82
41-042-019-00126-001	81146	R	2,47	2,47	-	2,47

**APELLIDOS Y NOMBRE / RAZÓN SOCIAL****NIF****EXPEDIENTE**

AGUILAR CALDERON MANUEL MARIA

28205487N

8005997

**Resumen de superficies**

GRUPO DE PAGO	SUPERFICIE ( Hectáreas )			IMPORTE ( Euros )			TOTAL
	Declarada	Determinada	Resuelta	FEADER	M.A.A.M.A.	C.A.P.	
28 ALGODÓN	18,74	18,74	18,74	5.247,20	480,77	831,03	6.559,00
							6.559,00

**SUPERFICIE ( Hectáreas )**

REFERENCIA SIGPAC	CULTIVO	SEC_REG	Declarada	Prod. Integrada	Control C.	Determinada
41-060-019-00028-001	81268	R	4,09	4,09	-	4,09
41-060-021-00009-001	81314	R	8,91	8,91	-	8,91
41-060-022-00027-001	81268	R	5,74	5,74	-	5,74

**APELLIDOS Y NOMBRE / RAZÓN SOCIAL****NIF****EXPEDIENTE**

AGUILAR CARMONA JOSEFA

75386378Z

8012973

**Resumen de superficies**

GRUPO DE PAGO	SUPERFICIE ( Hectáreas )			IMPORTE ( Euros )			TOTAL
	Declarada	Determinada	Resuelta	FEADER	M.A.A.M.A.	C.A.P.	
28 ALGODÓN	11,03	11,03	11,03	3.088,40	282,97	489,13	3.860,50
							3.860,50

**SUPERFICIE ( Hectáreas )**

REFERENCIA SIGPAC	CULTIVO	SEC_REG	Declarada	Prod. Integrada	Control C.	Determinada
41-039-035-00039-004	81190	R	11,03	11,03	-	11,03



**APELLIDOS Y NOMBRE / RAZÓN SOCIAL**

AGUILARCE S.L

**NIF**

B41993080

**EXPEDIENTE**

8011477

**Resumen de superficies**

GRUPO DE PAGO	SUPERFICIE ( Hectáreas )			IMPORTE ( Euros )			TOTAL
	Declarada	Determinada	Resuelta	FEADER	M.A.A.M.A.	C.A.P.	
28 ALGODÓN	9,18	9,18	9,18	2.570,40	235,51	407,09	3.213,00
							3.213,00

**SUPERFICIE ( Hectáreas )**

REFERENCIA SIGPAC	CULTIVO	SEC_REG	Declarada	Prod. Integrada	Control C.	Determinada
41-042-019-00103-001	81146	R	3,73	3,73	-	3,73
41-042-019-00105-001	81146	R	1,28	1,28	-	1,28
41-042-028-00002-001	81146	R	4,17	4,17	-	4,17

**APELLIDOS Y NOMBRE / RAZÓN SOCIAL**

AGUILERA CALLEJA MIGUEL

**NIF**

30040696M

**EXPEDIENTE**

8020610

**Resumen de superficies**

GRUPO DE PAGO	SUPERFICIE ( Hectáreas )			IMPORTE ( Euros )			TOTAL
	Declarada	Determinada	Resuelta	FEADER	M.A.A.M.A.	C.A.P.	
28 ALGODÓN	6,90	6,90	6,90	1.932,00	177,02	305,98	2.415,00
							2.415,00

**SUPERFICIE ( Hectáreas )**

REFERENCIA SIGPAC	CULTIVO	SEC_REG	Declarada	Prod. Integrada	Control C.	Determinada
41-006-004-00045-001	81190	R	1,62	1,62	-	1,62
41-006-004-00045-002	81190	R	0,59	0,59	-	0,59
41-006-005-00017-001	81190	R	2,02	2,02	-	2,02
41-006-005-00020-001	81190	R	1,58	1,58	-	1,58
41-006-009-00088-001	81190	R	0,67	0,67	-	0,67
41-006-009-00109-001	81190	R	0,42	0,42	-	0,42

**APELLIDOS Y NOMBRE / RAZÓN SOCIAL**

AGUILERA ENTRENA JOSE ANTONIO

**NIF**

28547650G

**EXPEDIENTE**

8013710

**Resumen de superficies**

GRUPO DE PAGO	SUPERFICIE ( Hectáreas )			IMPORTE ( Euros )			TOTAL
	Declarada	Determinada	Resuelta	FEADER	M.A.A.M.A.	C.A.P.	
28 ALGODÓN	5,85	5,85	5,85	1.638,00	150,08	259,42	2.047,50
							2.047,50

**SUPERFICIE ( Hectáreas )**

REFERENCIA SIGPAC	CULTIVO	SEC_REG	Declarada	Prod. Integrada	Control C.	Determinada
41-069-008-00015-002	81190	R	5,85	5,85	-	5,85

**APELLIDOS Y NOMBRE / RAZÓN SOCIAL**

AGUILERA ENTRENA MARCELINO

**NIF**

34072215S

**EXPEDIENTE**

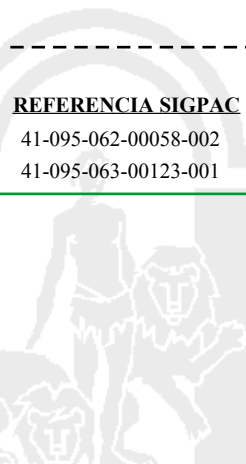
8013711

**Resumen de superficies**

GRUPO DE PAGO	SUPERFICIE ( Hectáreas )			IMPORTE ( Euros )			TOTAL
	Declarada	Determinada	Resuelta	FEADER	M.A.A.M.A.	C.A.P.	
28 ALGODÓN	16,22	16,22	16,22	4.541,60	416,12	719,28	5.677,00
							5.677,00

**SUPERFICIE ( Hectáreas )**

REFERENCIA SIGPAC	CULTIVO	SEC_REG	Declarada	Prod. Integrada	Control C.	Determinada
41-095-062-00058-002	81268	R	11,80	11,80	-	11,80
41-095-063-00123-001	81268	R	4,42	4,42	-	4,42



**APELLIDOS Y NOMBRE / RAZÓN SOCIAL**      **NIF**      **EXPEDIENTE**  
 AGUILERA GUTIERREZ EUSEBIO      30917196K      8018675

**Resumen de superficies**

GRUPO DE PAGO	SUPERFICIE ( Hectáreas )			IMPORTE ( Euros )			TOTAL
	Declarada	Determinada	Resuelta	FEADER	M.A.A.M.A.	C.A.P.	
28 ALGODÓN	9,43	9,43	9,43	2.640,40	241,93	418,17	3.300,50
							3.300,50

**SUPERFICIE ( Hectáreas )**

REFERENCIA SIGPAC	CULTIVO	SEC_REG	Declarada	Prod. Integrada	Control C.	Determinada
41-095-065-00015-001	81268	R	9,43	9,43	-	9,43

**APELLIDOS Y NOMBRE / RAZÓN SOCIAL**      **NIF**      **EXPEDIENTE**  
 AGUILERA MENA ENCARNACION      34071402F      8006772

**Resumen de superficies**

GRUPO DE PAGO	SUPERFICIE ( Hectáreas )			IMPORTE ( Euros )			TOTAL
	Declarada	Determinada	Resuelta	FEADER	M.A.A.M.A.	C.A.P.	
28 ALGODÓN	5,91	5,91	5,91	1.654,80	151,62	262,08	2.068,50
							2.068,50

**SUPERFICIE ( Hectáreas )**

REFERENCIA SIGPAC	CULTIVO	SEC_REG	Declarada	Prod. Integrada	Control C.	Determinada
41-095-062-00030-001	81268	R	5,91	5,91	-	5,91

**APELLIDOS Y NOMBRE / RAZÓN SOCIAL**      **NIF**      **EXPEDIENTE**  
 AGUILERA NUÑEZ BLAS      28759030Z      8016401

**Resumen de superficies**

GRUPO DE PAGO	SUPERFICIE ( Hectáreas )			IMPORTE ( Euros )			TOTAL
	Declarada	Determinada	Resuelta	FEADER	M.A.A.M.A.	C.A.P.	
28 ALGODÓN	1,20	1,20	1,20	336,00	30,79	53,21	420,00
							420,00

**SUPERFICIE ( Hectáreas )**

REFERENCIA SIGPAC	CULTIVO	SEC_REG	Declarada	Prod. Integrada	Control C.	Determinada
41-053-001-00431-001	81268	R	1,20	1,20	-	1,20

**APELLIDOS Y NOMBRE / RAZÓN SOCIAL**      **NIF**      **EXPEDIENTE**  
 AGUILERA NUÑEZ FRANCISCO JESUS      47011033E      8013973

**Resumen de superficies**

GRUPO DE PAGO	SUPERFICIE ( Hectáreas )			IMPORTE ( Euros )			TOTAL
	Declarada	Determinada	Resuelta	FEADER	M.A.A.M.A.	C.A.P.	
28 ALGODÓN	8,20	8,20	8,20	2.296,00	210,37	363,63	2.870,00
							2.870,00

**SUPERFICIE ( Hectáreas )**

REFERENCIA SIGPAC	CULTIVO	SEC_REG	Declarada	Prod. Integrada	Control C.	Determinada
41-053-001-00048-001	81268	R	4,20	4,20	-	4,20
41-053-001-00102-002	81268	R	4,00	8,20	-	4,00

**APELLIDOS Y NOMBRE / RAZÓN SOCIAL**      **NIF**      **EXPEDIENTE**  
 ALAMOS S.C.      J41891086      8010891

**Resumen de superficies**

GRUPO DE PAGO	SUPERFICIE ( Hectáreas )			IMPORTE ( Euros )			TOTAL
	Declarada	Determinada	Resuelta	FEADER	M.A.A.M.A.	C.A.P.	
28 ALGODÓN	17,15	17,15	17,15	4.802,00	439,98	760,52	6.002,50
							6.002,50

**SUPERFICIE ( Hectáreas )**

REFERENCIA SIGPAC	CULTIVO	SEC_REG	Declarada	Prod. Integrada	Control C.	Determinada
41-081-012-00015-003	81268	R	11,43	11,43	-	11,43
41-081-012-00015-004	81268	R	5,72	5,72	-	5,72



**APELLIDOS Y NOMBRE / RAZÓN SOCIAL**      **NIF**      **EXPEDIENTE**

ALBA CALVO MARIA ROSA      28684644X      8006545

**Resumen de superficies**

<u>GRUPO DE PAGO</u>	<u>SUPERFICIE ( Hectáreas )</u>			<u>IMPORTE ( Euros )</u>			<u>TOTAL</u>
	<u>Declarada</u>	<u>Determinada</u>	<u>Resuelta</u>	<u>FEADER</u>	<u>M.A.A.M.A.</u>	<u>C.A.P.</u>	
28 ALGODÓN	8,83	8,83	8,83	2.472,40	226,53	391,57	3.090,50
							3.090,50

**SUPERFICIE ( Hectáreas )**

<u>REFERENCIA SIGPAC</u>	<u>CULTIVO</u>	<u>SEC_REG</u>	<u>Declarada</u>	<u>Prod. Integrada</u>	<u>Control C.</u>	<u>Determinada</u>
41-005-010-00273-002	81151	R	2,05	2,05	-	2,05
41-005-010-00406-001	81151	R	2,82	2,82	-	2,82
41-005-011-00047-001	81151	R	0,96	0,96	-	0,96
41-005-011-00048-001	81151	R	0,44	0,44	-	0,44
41-005-011-00049-001	81151	R	0,50	0,50	-	0,50
41-005-011-00050-001	81151	R	0,90	0,90	-	0,90
41-005-011-00051-001	81151	R	1,16	1,16	-	1,16

**APELLIDOS Y NOMBRE / RAZÓN SOCIAL**      **NIF**      **EXPEDIENTE**

ALBA LOPEZ MARIA CARMEN      34062476M      8012279

**Resumen de superficies**

<u>GRUPO DE PAGO</u>	<u>SUPERFICIE ( Hectáreas )</u>			<u>IMPORTE ( Euros )</u>			<u>TOTAL</u>
	<u>Declarada</u>	<u>Determinada</u>	<u>Resuelta</u>	<u>FEADER</u>	<u>M.A.A.M.A.</u>	<u>C.A.P.</u>	
28 ALGODÓN	8,52	8,52	8,52	2.385,60	218,58	377,82	2.982,00
							2.982,00

**SUPERFICIE ( Hectáreas )**

<u>REFERENCIA SIGPAC</u>	<u>CULTIVO</u>	<u>SEC_REG</u>	<u>Declarada</u>	<u>Prod. Integrada</u>	<u>Control C.</u>	<u>Determinada</u>
41-053-018-00145-002	81268	R	8,52	8,52	-	8,52

**APELLIDOS Y NOMBRE / RAZÓN SOCIAL**      **NIF**      **EXPEDIENTE**

ALBA LOPEZ MARIA TERESA      75441540E      8013385

**Resumen de superficies**

<u>GRUPO DE PAGO</u>	<u>SUPERFICIE ( Hectáreas )</u>			<u>IMPORTE ( Euros )</u>			<u>TOTAL</u>
	<u>Declarada</u>	<u>Determinada</u>	<u>Resuelta</u>	<u>FEADER</u>	<u>M.A.A.M.A.</u>	<u>C.A.P.</u>	
28 ALGODÓN	3,83	3,83	3,83	1.072,40	98,26	169,84	1.340,50
							1.340,50

**SUPERFICIE ( Hectáreas )**

<u>REFERENCIA SIGPAC</u>	<u>CULTIVO</u>	<u>SEC_REG</u>	<u>Declarada</u>	<u>Prod. Integrada</u>	<u>Control C.</u>	<u>Determinada</u>
41-053-019-00028-002	81268	R	3,83	3,83	-	3,83

**APELLIDOS Y NOMBRE / RAZÓN SOCIAL**      **NIF**      **EXPEDIENTE**

ALBA MARIN BENITO LUIS      28680058R      8022069

**Resumen de superficies**

<u>GRUPO DE PAGO</u>	<u>SUPERFICIE ( Hectáreas )</u>			<u>IMPORTE ( Euros )</u>			<u>TOTAL</u>
	<u>Declarada</u>	<u>Determinada</u>	<u>Resuelta</u>	<u>FEADER</u>	<u>M.A.A.M.A.</u>	<u>C.A.P.</u>	
28 ALGODÓN	8,98	8,98	8,98	2.514,40	230,38	398,22	3.143,00
							3.143,00

**SUPERFICIE ( Hectáreas )**

<u>REFERENCIA SIGPAC</u>	<u>CULTIVO</u>	<u>SEC_REG</u>	<u>Declarada</u>	<u>Prod. Integrada</u>	<u>Control C.</u>	<u>Determinada</u>
41-053-002-00358-001	81190	R	2,77	2,77	-	2,77
41-053-003-00091-003	81190	R	5,16	5,16	-	5,16
41-053-003-00116-001	81190	R	1,05	1,05	-	1,05



**APELLIDOS Y NOMBRE / RAZÓN SOCIAL**      **NIF**      **EXPEDIENTE**

ALBA MARIN MIGUEL      34061508A      8022070

**Resumen de superficies**

<u>GRUPO DE PAGO</u>	<u>SUPERFICIE ( Hectáreas )</u>			<u>IMPORTE ( Euros )</u>			<u>TOTAL</u>
	<u>Declarada</u>	<u>Determinada</u>	<u>Resuelta</u>	<u>FEADER</u>	<u>M.A.A.M.A.</u>	<u>C.A.P.</u>	
28 ALGODÓN	10,00	10,00	10,00	2.800,00	256,55	443,45	3.500,00
							3.500,00

**SUPERFICIE ( Hectáreas )**

<u>REFERENCIA SIGPAC</u>	<u>CULTIVO</u>	<u>SEC_REG</u>	<u>Declarada</u>	<u>Prod. Integrada</u>	<u>Control C.</u>	<u>Determinada</u>
41-053-001-00135-001	81190	R	10,00	12,31	-	10,00

**APELLIDOS Y NOMBRE / RAZÓN SOCIAL**      **NIF**      **EXPEDIENTE**

ALBA ZAMBRANO JUAN DE LA CRUZ      34063641C      8022072

**Resumen de superficies**

<u>GRUPO DE PAGO</u>	<u>SUPERFICIE ( Hectáreas )</u>			<u>IMPORTE ( Euros )</u>			<u>TOTAL</u>
	<u>Declarada</u>	<u>Determinada</u>	<u>Resuelta</u>	<u>FEADER</u>	<u>M.A.A.M.A.</u>	<u>C.A.P.</u>	
28 ALGODÓN	8,30	8,30	8,30	2.324,00	212,94	368,06	2.905,00
							2.905,00

**SUPERFICIE ( Hectáreas )**

<u>REFERENCIA SIGPAC</u>	<u>CULTIVO</u>	<u>SEC_REG</u>	<u>Declarada</u>	<u>Prod. Integrada</u>	<u>Control C.</u>	<u>Determinada</u>
41-053-019-00279-002	81151	R	8,30	8,30	-	8,30

**APELLIDOS Y NOMBRE / RAZÓN SOCIAL**      **NIF**      **EXPEDIENTE**

ALBALA MARQUEZ, S.C.      J91041400      8015375

**Resumen de superficies**

<u>GRUPO DE PAGO</u>	<u>SUPERFICIE ( Hectáreas )</u>			<u>IMPORTE ( Euros )</u>			<u>TOTAL</u>
	<u>Declarada</u>	<u>Determinada</u>	<u>Resuelta</u>	<u>FEADER</u>	<u>M.A.A.M.A.</u>	<u>C.A.P.</u>	
28 ALGODÓN	9,58	9,58	9,58	2.682,40	245,77	424,83	3.353,00
							3.353,00

**SUPERFICIE ( Hectáreas )**

<u>REFERENCIA SIGPAC</u>	<u>CULTIVO</u>	<u>SEC_REG</u>	<u>Declarada</u>	<u>Prod. Integrada</u>	<u>Control C.</u>	<u>Determinada</u>
41-039-021-00062-006	81314	R	1,46	1,46	-	1,46
41-039-021-00063-001	81314	R	0,58	0,58	-	0,58
41-039-021-00091-001	81314	R	2,07	2,07	-	2,07
41-039-021-00091-002	81314	R	1,13	1,13	-	1,13
41-039-021-00092-001	81314	R	3,29	3,29	-	3,29
41-039-021-00094-001	81314	R	1,05	1,05	-	1,05

**APELLIDOS Y NOMBRE / RAZÓN SOCIAL**      **NIF**      **EXPEDIENTE**

ALBALA RODRIGUEZ ANTONIO      30446287Z      8015686

**Resumen de superficies**

<u>GRUPO DE PAGO</u>	<u>SUPERFICIE ( Hectáreas )</u>			<u>IMPORTE ( Euros )</u>			<u>TOTAL</u>
	<u>Declarada</u>	<u>Determinada</u>	<u>Resuelta</u>	<u>FEADER</u>	<u>M.A.A.M.A.</u>	<u>C.A.P.</u>	
28 ALGODÓN	2,45	2,45	2,45	686,00	62,85	108,65	857,50
							857,50

**SUPERFICIE ( Hectáreas )**

<u>REFERENCIA SIGPAC</u>	<u>CULTIVO</u>	<u>SEC_REG</u>	<u>Declarada</u>	<u>Prod. Integrada</u>	<u>Control C.</u>	<u>Determinada</u>
41-039-021-00090-002	81361	R	1,29	1,29	-	1,29
41-039-021-00090-003	81361	R	1,16	1,16	-	1,16



**APELLIDOS Y NOMBRE / RAZÓN SOCIAL**      **NIF**      **EXPEDIENTE**  
 ALCACHOFAR,S.L.      B41160052      8002133

**Resumen de superficies**

GRUPO DE PAGO	SUPERFICIE ( Hectáreas )			IMPORTE ( Euros )			TOTAL
	Declarada	Determinada	Resuelta	FEADER	M.A.A.M.A.	C.A.P.	
28 ALGODÓN	15,72	15,72	15,72	4.401,60	403,30	697,10	5.502,00
							5.502,00

**SUPERFICIE ( Hectáreas )**

REFERENCIA SIGPAC	CULTIVO	SEC_REG	Declarada	Prod. Integrada	Control C.	Determinada
41-055-023-00166-002	81268	R	1,73	1,73	-	1,73
41-055-023-00166-005	81268	R	13,23	13,23	-	13,23
41-055-023-00173-003	81268	R	0,76	0,76	-	0,76

**APELLIDOS Y NOMBRE / RAZÓN SOCIAL**      **NIF**      **EXPEDIENTE**  
 ALCON ANDRADES FRANCISCO      28309816J      8022073

**Resumen de superficies**

GRUPO DE PAGO	SUPERFICIE ( Hectáreas )			IMPORTE ( Euros )			TOTAL
	Declarada	Determinada	Resuelta	FEADER	M.A.A.M.A.	C.A.P.	
28 ALGODÓN	2,39	2,39	2,39	669,20	61,32	105,98	836,50
							836,50

**SUPERFICIE ( Hectáreas )**

REFERENCIA SIGPAC	CULTIVO	SEC_REG	Declarada	Prod. Integrada	Control C.	Determinada
41-053-002-00264-001	81204	R	2,39	2,39	-	2,39

**APELLIDOS Y NOMBRE / RAZÓN SOCIAL**      **NIF**      **EXPEDIENTE**  
 ALCON CARRASCO JUAN      75319439M      8022077

**Resumen de superficies**

GRUPO DE PAGO	SUPERFICIE ( Hectáreas )			IMPORTE ( Euros )			TOTAL
	Declarada	Determinada	Resuelta	FEADER	M.A.A.M.A.	C.A.P.	
28 ALGODÓN	11,27	11,27	11,27	3.155,60	289,13	499,77	3.944,50
							3.944,50

**SUPERFICIE ( Hectáreas )**

REFERENCIA SIGPAC	CULTIVO	SEC_REG	Declarada	Prod. Integrada	Control C.	Determinada
41-053-019-00365-003	81268	R	7,86	7,86	-	7,86
41-053-019-00420-003	81268	R	3,41	3,41	-	3,41

**APELLIDOS Y NOMBRE / RAZÓN SOCIAL**      **NIF**      **EXPEDIENTE**  
 ALCON GARCIA FRANCISCO JESUS      47009227X      8013386

**Resumen de superficies**

GRUPO DE PAGO	SUPERFICIE ( Hectáreas )			IMPORTE ( Euros )			TOTAL
	Declarada	Determinada	Resuelta	FEADER	M.A.A.M.A.	C.A.P.	
28 ALGODÓN	6,02	6,02	6,02	1.685,60	154,44	266,96	2.107,00
							2.107,00

**SUPERFICIE ( Hectáreas )**

REFERENCIA SIGPAC	CULTIVO	SEC_REG	Declarada	Prod. Integrada	Control C.	Determinada
41-053-018-00231-003	81190	R	6,02	6,02	-	6,02

**APELLIDOS Y NOMBRE / RAZÓN SOCIAL**      **NIF**      **EXPEDIENTE**  
 ALCON MOLERO CRISTOBALINA      34060287R      8013388

**Resumen de superficies**

GRUPO DE PAGO	SUPERFICIE ( Hectáreas )			IMPORTE ( Euros )			TOTAL
	Declarada	Determinada	Resuelta	FEADER	M.A.A.M.A.	C.A.P.	
28 ALGODÓN	7,58	7,58	7,58	2.122,40	194,46	336,14	2.653,00
							2.653,00

**SUPERFICIE ( Hectáreas )**

REFERENCIA SIGPAC	CULTIVO	SEC_REG	Declarada	Prod. Integrada	Control C.	Determinada
41-053-018-00260-001	81190	R	7,58	7,58	-	7,58

**APELLIDOS Y NOMBRE / RAZÓN SOCIAL**      **NIF**      **EXPEDIENTE**  
 ALCON MOLERO FRANCISCO JOSE      52331975Y      8022081

**Resumen de superficies**

GRUPO DE PAGO	SUPERFICIE ( Hectáreas )			IMPORTE ( Euros )			TOTAL
	Declarada	Determinada	Resuelta	FEADER	M.A.A.M.A.	C.A.P.	
28 ALGODÓN	8,22	8,22	8,22	2.301,60	210,88	364,52	2.877,00
							2.877,00

**SUPERFICIE ( Hectáreas )**

REFERENCIA SIGPAC	CULTIVO	SEC_REG	Declarada	Prod. Integrada	Control C.	Determinada
41-053-018-00155-001	81151	R	8,22	8,22	-	8,22

**APELLIDOS Y NOMBRE / RAZÓN SOCIAL**      **NIF**      **EXPEDIENTE**  
 ALCON MUÑOZ JUAN JOSE      75319556F      8013389

**Resumen de superficies**

GRUPO DE PAGO	SUPERFICIE ( Hectáreas )			IMPORTE ( Euros )			TOTAL
	Declarada	Determinada	Resuelta	FEADER	M.A.A.M.A.	C.A.P.	
28 ALGODÓN	8,00	8,00	8,00	2.240,00	205,24	354,76	2.800,00
							2.800,00

**SUPERFICIE ( Hectáreas )**

REFERENCIA SIGPAC	CULTIVO	SEC_REG	Declarada	Prod. Integrada	Control C.	Determinada
41-053-018-00149-002	81190	R	8,00	8,52	-	8,00

**APELLIDOS Y NOMBRE / RAZÓN SOCIAL**      **NIF**      **EXPEDIENTE**  
 ALCON RAMIREZ JOSE      75475246X      8013974

**Resumen de superficies**

GRUPO DE PAGO	SUPERFICIE ( Hectáreas )			IMPORTE ( Euros )			TOTAL
	Declarada	Determinada	Resuelta	FEADER	M.A.A.M.A.	C.A.P.	
28 ALGODÓN	2,90	2,90	2,90	812,00	74,40	128,60	1.015,00
							1.015,00

**SUPERFICIE ( Hectáreas )**

REFERENCIA SIGPAC	CULTIVO	SEC_REG	Declarada	Prod. Integrada	Control C.	Determinada
41-053-019-00138-002	81162	R	2,90	2,90	-	2,90

**APELLIDOS Y NOMBRE / RAZÓN SOCIAL**      **NIF**      **EXPEDIENTE**  
 ALEMAN RACERO MIGUEL ANGEL      47501564D      8006774

**Resumen de superficies**

GRUPO DE PAGO	SUPERFICIE ( Hectáreas )			IMPORTE ( Euros )			TOTAL
	Declarada	Determinada	Resuelta	FEADER	M.A.A.M.A.	C.A.P.	
28 ALGODÓN	5,65	5,65	5,65	1.582,00	144,95	250,55	1.977,50
							1.977,50

**SUPERFICIE ( Hectáreas )**

REFERENCIA SIGPAC	CULTIVO	SEC_REG	Declarada	Prod. Integrada	Control C.	Determinada
41-095-062-00034-001	81268	R	5,65	5,65	-	5,65

**APELLIDOS Y NOMBRE / RAZÓN SOCIAL**      **NIF**      **EXPEDIENTE**  
 ALFONSO VARGAS ENRIQUE      28343183F      8006546

**Resumen de superficies**

GRUPO DE PAGO	SUPERFICIE ( Hectáreas )			IMPORTE ( Euros )			TOTAL
	Declarada	Determinada	Resuelta	FEADER	M.A.A.M.A.	C.A.P.	
28 ALGODÓN	5,95	5,95	5,95	1.666,00	152,65	263,85	2.082,50
							2.082,50

**SUPERFICIE ( Hectáreas )**

REFERENCIA SIGPAC	CULTIVO	SEC_REG	Declarada	Prod. Integrada	Control C.	Determinada
41-019-006-00071-001	81190	R	5,95	5,95	-	5,95

**APELLIDOS Y NOMBRE / RAZÓN SOCIAL**      **NIF**      **EXPEDIENTE**  
 ALGARIN BERNAL TIBURCIO      28257945F      8016160

**Resumen de superficies**

<u>GRUPO DE PAGO</u>	<u>SUPERFICIE ( Hectáreas )</u>			<u>IMPORTE ( Euros )</u>			<u>TOTAL</u>
	<u>Declarada</u>	<u>Determinada</u>	<u>Resuelta</u>	<u>FEADER</u>	<u>M.A.A.M.A.</u>	<u>C.A.P.</u>	
28 ALGODÓN	9,08	9,08	9,08	2.542,40	232,95	402,65	3.178,00
							3.178,00

**SUPERFICIE ( Hectáreas )**

<u>REFERENCIA SIGPAC</u>	<u>CULTIVO</u>	<u>SEC_REG</u>	<u>Declarada</u>	<u>Prod. Integrada</u>	<u>Control C.</u>	<u>Determinada</u>
41-069-002-00007-001	81268	R	4,40	4,40	-	4,40
41-069-005-00013-001	81268	R	4,68	4,68	-	4,68

**APELLIDOS Y NOMBRE / RAZÓN SOCIAL**      **NIF**      **EXPEDIENTE**  
 ALGARIN PAREJO RAFAEL      77532967J      8016161

**Resumen de superficies**

<u>GRUPO DE PAGO</u>	<u>SUPERFICIE ( Hectáreas )</u>			<u>IMPORTE ( Euros )</u>			<u>TOTAL</u>
	<u>Declarada</u>	<u>Determinada</u>	<u>Resuelta</u>	<u>FEADER</u>	<u>M.A.A.M.A.</u>	<u>C.A.P.</u>	
28 ALGODÓN	9,85	9,85	9,85	2.758,00	252,70	436,80	3.447,50
							3.447,50

**SUPERFICIE ( Hectáreas )**

<u>REFERENCIA SIGPAC</u>	<u>CULTIVO</u>	<u>SEC_REG</u>	<u>Declarada</u>	<u>Prod. Integrada</u>	<u>Control C.</u>	<u>Determinada</u>
41-069-015-00081-002	81268	R	9,85	9,85	-	9,85

**APELLIDOS Y NOMBRE / RAZÓN SOCIAL**      **NIF**      **EXPEDIENTE**  
 ALGARRA POLERA JOSEFA      27538564C      8003315

**Resumen de superficies**

<u>GRUPO DE PAGO</u>	<u>SUPERFICIE ( Hectáreas )</u>			<u>IMPORTE ( Euros )</u>			<u>TOTAL</u>
	<u>Declarada</u>	<u>Determinada</u>	<u>Resuelta</u>	<u>FEADER</u>	<u>M.A.A.M.A.</u>	<u>C.A.P.</u>	
28 ALGODÓN	10,70	10,70	10,70	2.996,00	274,51	474,49	3.745,00
							3.745,00

**SUPERFICIE ( Hectáreas )**

<u>REFERENCIA SIGPAC</u>	<u>CULTIVO</u>	<u>SEC_REG</u>	<u>Declarada</u>	<u>Prod. Integrada</u>	<u>Control C.</u>	<u>Determinada</u>
41-012-024-00005-003	81268	R	10,70	10,70	-	10,70

**APELLIDOS Y NOMBRE / RAZÓN SOCIAL**      **NIF**      **EXPEDIENTE**  
 ALINQUER SANCHEZ JUAN      30056205N      8015377

**Resumen de superficies**

<u>GRUPO DE PAGO</u>	<u>SUPERFICIE ( Hectáreas )</u>			<u>IMPORTE ( Euros )</u>			<u>TOTAL</u>
	<u>Declarada</u>	<u>Determinada</u>	<u>Resuelta</u>	<u>FEADER</u>	<u>M.A.A.M.A.</u>	<u>C.A.P.</u>	
28 ALGODÓN	6,41	6,41	6,41	1.794,80	164,45	284,25	2.243,50
							2.243,50

**SUPERFICIE ( Hectáreas )**

<u>REFERENCIA SIGPAC</u>	<u>CULTIVO</u>	<u>SEC_REG</u>	<u>Declarada</u>	<u>Prod. Integrada</u>	<u>Control C.</u>	<u>Determinada</u>
14-030-005-00029-001	81015	R	1,23	1,23	-	1,23
14-030-005-00057-001	81015	R	2,31	2,31	-	2,31
14-030-005-00058-001	81015	R	0,46	0,46	-	0,46
14-030-005-00059-003	81015	R	2,41	2,41	-	2,41



**APELLIDOS Y NOMBRE / RAZÓN SOCIAL**      **NIF**      **EXPEDIENTE**  
ALONSO CHACON ANTONIO      34062274X      8029426

**Resumen de superficies**

GRUPO DE PAGO	SUPERFICIE ( Hectáreas )			IMPORTE ( Euros )			TOTAL
	Declarada	Determinada	Resuelta	FEADER	M.A.A.M.A.	C.A.P.	
28 ALGODÓN	9,45	9,45	9,45	2.646,00	242,44	419,06	3.307,50
							3.307,50

**SUPERFICIE ( Hectáreas )**

REFERENCIA SIGPAC	CULTIVO	SEC_REG	Declarada	Prod. Integrada	Control C.	Determinada
41-020-005-00052-002	81190	R	5,07	5,07	-	5,07
41-053-001-00047-001	81190	R	4,38	4,38	-	4,38

**APELLIDOS Y NOMBRE / RAZÓN SOCIAL**      **NIF**      **EXPEDIENTE**  
ALONSO CHACON DOLORES      28656167F      8030311

**Resumen de superficies**

GRUPO DE PAGO	SUPERFICIE ( Hectáreas )			IMPORTE ( Euros )			TOTAL
	Declarada	Determinada	Resuelta	FEADER	M.A.A.M.A.	C.A.P.	
28 ALGODÓN	8,77	8,77	8,77	2.455,60	224,99	388,91	3.069,50
							3.069,50

**SUPERFICIE ( Hectáreas )**

REFERENCIA SIGPAC	CULTIVO	SEC_REG	Declarada	Prod. Integrada	Control C.	Determinada
41-020-003-00033-001	81151	R	2,05	2,05	-	2,05
41-020-004-00140-001	81151	R	6,72	6,72	-	6,72

**APELLIDOS Y NOMBRE / RAZÓN SOCIAL**      **NIF**      **EXPEDIENTE**  
ALONSO GUIJO JOSE      28262365B      8030357

**Resumen de superficies**

GRUPO DE PAGO	SUPERFICIE ( Hectáreas )			IMPORTE ( Euros )			TOTAL
	Declarada	Determinada	Resuelta	FEADER	M.A.A.M.A.	C.A.P.	
28 ALGODÓN	4,95	4,95	4,95	1.386,00	126,99	219,51	1.732,50
							1.732,50

**SUPERFICIE ( Hectáreas )**

REFERENCIA SIGPAC	CULTIVO	SEC_REG	Declarada	Prod. Integrada	Control C.	Determinada
41-020-004-00086-002	81190	R	4,95	4,95	-	4,95

**APELLIDOS Y NOMBRE / RAZÓN SOCIAL**      **NIF**      **EXPEDIENTE**  
ALONSO GUIJO JUANA      28261767B      8027894

**Resumen de superficies**

GRUPO DE PAGO	SUPERFICIE ( Hectáreas )			IMPORTE ( Euros )			TOTAL
	Declarada	Determinada	Resuelta	FEADER	M.A.A.M.A.	C.A.P.	
28 ALGODÓN	2,68	2,68	2,68	750,40	68,76	118,84	938,00
							938,00

**SUPERFICIE ( Hectáreas )**

REFERENCIA SIGPAC	CULTIVO	SEC_REG	Declarada	Prod. Integrada	Control C.	Determinada
41-020-004-00085-002	81190	R	2,68	2,68	-	2,68

**APELLIDOS Y NOMBRE / RAZÓN SOCIAL**      **NIF**      **EXPEDIENTE**  
ALONSO MELENDEZ GERTRUDIS      28870914A      8031095

**Resumen de superficies**

GRUPO DE PAGO	SUPERFICIE ( Hectáreas )			IMPORTE ( Euros )			TOTAL
	Declarada	Determinada	Resuelta	FEADER	M.A.A.M.A.	C.A.P.	
28 ALGODÓN	3,45	3,45	3,45	966,00	88,51	152,99	1.207,50
							1.207,50

**SUPERFICIE ( Hectáreas )**

REFERENCIA SIGPAC	CULTIVO	SEC_REG	Declarada	Prod. Integrada	Control C.	Determinada
41-020-020-00022-002	81190	R	2,60	2,60	-	2,60
41-020-025-00045-001	81190	R	0,85	0,85	-	0,85

**APELLIDOS Y NOMBRE / RAZÓN SOCIAL**      **NIF**      **EXPEDIENTE**  
 ALONSO RODRIGUEZ MARIA JOSE      34062207N      8013975

**Resumen de superficies**

<u>GRUPO DE PAGO</u>	<u>SUPERFICIE ( Hectáreas )</u>			<u>IMPORTE ( Euros )</u>			<u>TOTAL</u>
	<u>Declarada</u>	<u>Determinada</u>	<u>Resuelta</u>	<u>FEADER</u>	<u>M.A.A.M.A.</u>	<u>C.A.P.</u>	
28 ALGODÓN	9,90	9,90	9,90	2.772,00	253,98	439,02	3.465,00
							3.465,00

**SUPERFICIE ( Hectáreas )**

<u>REFERENCIA SIGPAC</u>	<u>CULTIVO</u>	<u>SEC_REG</u>	<u>Declarada</u>	<u>Prod. Integrada</u>	<u>Control C.</u>	<u>Determinada</u>
41-053-001-00278-002	81190	R	9,90	9,90	-	9,90

**APELLIDOS Y NOMBRE / RAZÓN SOCIAL**      **NIF**      **EXPEDIENTE**  
 ALONSO ROMAN ANTONIO JOSE      52286328Z      8028785

**Resumen de superficies**

<u>GRUPO DE PAGO</u>	<u>SUPERFICIE ( Hectáreas )</u>			<u>IMPORTE ( Euros )</u>			<u>TOTAL</u>
	<u>Declarada</u>	<u>Determinada</u>	<u>Resuelta</u>	<u>FEADER</u>	<u>M.A.A.M.A.</u>	<u>C.A.P.</u>	
28 ALGODÓN	9,99	9,99	9,99	2.797,20	256,29	443,01	3.496,50
							3.496,50

**SUPERFICIE ( Hectáreas )**

<u>REFERENCIA SIGPAC</u>	<u>CULTIVO</u>	<u>SEC_REG</u>	<u>Declarada</u>	<u>Prod. Integrada</u>	<u>Control C.</u>	<u>Determinada</u>
41-020-004-00085-002	81190	R	2,68	2,68	-	2,68
41-020-004-00087-003	81190	R	4,86	4,86	-	4,86
41-053-001-00359-001	81190	R	2,45	2,45	-	2,45

**APELLIDOS Y NOMBRE / RAZÓN SOCIAL**      **NIF**      **EXPEDIENTE**  
 ALONSO SECO VICTORIA      75369591V      8031192

**Resumen de superficies**

<u>GRUPO DE PAGO</u>	<u>SUPERFICIE ( Hectáreas )</u>			<u>IMPORTE ( Euros )</u>			<u>TOTAL</u>
	<u>Declarada</u>	<u>Determinada</u>	<u>Resuelta</u>	<u>FEADER</u>	<u>M.A.A.M.A.</u>	<u>C.A.P.</u>	
28 ALGODÓN	1,43	1,43	1,43	400,40	36,69	63,41	500,50
							500,50

**SUPERFICIE ( Hectáreas )**

<u>REFERENCIA SIGPAC</u>	<u>CULTIVO</u>	<u>SEC_REG</u>	<u>Declarada</u>	<u>Prod. Integrada</u>	<u>Control C.</u>	<u>Determinada</u>
41-020-008-00028-002	81190	S	0,82	0,82	-	0,82
41-020-025-00021-001	81190	R	0,61	0,61	-	0,61

**APELLIDOS Y NOMBRE / RAZÓN SOCIAL**      **NIF**      **EXPEDIENTE**  
 ALVAREZ CONDE EVA MARIA      45655741M      8005453

**Resumen de superficies**

<u>GRUPO DE PAGO</u>	<u>SUPERFICIE ( Hectáreas )</u>			<u>IMPORTE ( Euros )</u>			<u>TOTAL</u>
	<u>Declarada</u>	<u>Determinada</u>	<u>Resuelta</u>	<u>FEADER</u>	<u>M.A.A.M.A.</u>	<u>C.A.P.</u>	
28 ALGODÓN	9,98	9,98	9,98	2.794,40	256,04	442,56	3.493,00
							3.493,00

**SUPERFICIE ( Hectáreas )**

<u>REFERENCIA SIGPAC</u>	<u>CULTIVO</u>	<u>SEC_REG</u>	<u>Declarada</u>	<u>Prod. Integrada</u>	<u>Control C.</u>	<u>Determinada</u>
41-095-060-00087-001	81268	R	9,98	9,98	-	9,98



**APELLIDOS Y NOMBRE / RAZÓN SOCIAL**

ALVAREZ LIEBANES ALBERTO

**NIF**

28665563L

**EXPEDIENTE**

8005455

**Resumen de superficies**

<u>GRUPO DE PAGO</u>	<u>SUPERFICIE ( Hectáreas )</u>			<u>IMPORTE ( Euros )</u>			<u>TOTAL</u>
	<u>Declarada</u>	<u>Determinada</u>	<u>Resuelta</u>	<u>FEADER</u>	<u>M.A.A.M.A.</u>	<u>C.A.P.</u>	
28 ALGODÓN	9,00	9,00	9,00	2.520,00	230,90	399,10	3.150,00
							3.150,00

**SUPERFICIE ( Hectáreas )**

<u>REFERENCIA SIGPAC</u>	<u>CULTIVO</u>	<u>SEC_REG</u>	<u>Declarada</u>	<u>Prod. Integrada</u>	<u>Control C.</u>	<u>Determinada</u>
41-069-016-00075-001	81296	R	1,62	1,62	-	1,62
41-069-016-00076-003	81296	R	0,07	0,07	-	0,07
41-069-016-00076-004	81296	R	6,40	6,40	-	6,40
41-095-087-00055-001	81296	R	0,91	0,91	-	0,91

**APELLIDOS Y NOMBRE / RAZÓN SOCIAL**

ALVAREZ ORTEGA JOSE

**NIF**

28418074X

**EXPEDIENTE**

8020612

**Resumen de superficies**

<u>GRUPO DE PAGO</u>	<u>SUPERFICIE ( Hectáreas )</u>			<u>IMPORTE ( Euros )</u>			<u>TOTAL</u>
	<u>Declarada</u>	<u>Determinada</u>	<u>Resuelta</u>	<u>FEADER</u>	<u>M.A.A.M.A.</u>	<u>C.A.P.</u>	
28 ALGODÓN	2,72	2,72	2,72	761,60	69,78	120,62	952,00
							952,00

**SUPERFICIE ( Hectáreas )**

<u>REFERENCIA SIGPAC</u>	<u>CULTIVO</u>	<u>SEC_REG</u>	<u>Declarada</u>	<u>Prod. Integrada</u>	<u>Control C.</u>	<u>Determinada</u>
41-055-008-00008-001	81162	R	2,72	2,72	-	2,72

**APELLIDOS Y NOMBRE / RAZÓN SOCIAL**

ALVAREZ SANCHEZ DE ALVA ANTONIO

**NIF**

28107718Q

**EXPEDIENTE**

8022082

**Resumen de superficies**

<u>GRUPO DE PAGO</u>	<u>SUPERFICIE ( Hectáreas )</u>			<u>IMPORTE ( Euros )</u>			<u>TOTAL</u>
	<u>Declarada</u>	<u>Determinada</u>	<u>Resuelta</u>	<u>FEADER</u>	<u>M.A.A.M.A.</u>	<u>C.A.P.</u>	
28 ALGODÓN	11,18	11,18	11,18	3.130,40	286,82	495,78	3.913,00
							3.913,00

**SUPERFICIE ( Hectáreas )**

<u>REFERENCIA SIGPAC</u>	<u>CULTIVO</u>	<u>SEC_REG</u>	<u>Declarada</u>	<u>Prod. Integrada</u>	<u>Control C.</u>	<u>Determinada</u>
41-053-004-00058-001	81268	R	0,10	0,10	-	0,10
41-053-004-00058-002	81268	R	0,13	0,13	-	0,13
41-053-004-00058-003	81268	R	10,95	10,95	-	10,95

**APELLIDOS Y NOMBRE / RAZÓN SOCIAL**

ALVES CALVETE CESAREO

**NIF**

28502684A

**EXPEDIENTE**

8026993

**Resumen de superficies**

<u>GRUPO DE PAGO</u>	<u>SUPERFICIE ( Hectáreas )</u>			<u>IMPORTE ( Euros )</u>			<u>TOTAL</u>
	<u>Declarada</u>	<u>Determinada</u>	<u>Resuelta</u>	<u>FEADER</u>	<u>M.A.A.M.A.</u>	<u>C.A.P.</u>	
28 ALGODÓN	18,93	18,93	18,93	5.300,40	485,65	839,45	6.625,50
							6.625,50

**SUPERFICIE ( Hectáreas )**

<u>REFERENCIA SIGPAC</u>	<u>CULTIVO</u>	<u>SEC_REG</u>	<u>Declarada</u>	<u>Prod. Integrada</u>	<u>Control C.</u>	<u>Determinada</u>
41-024-004-00056-005	81268	R	6,27	6,27	-	6,27
41-024-005-00005-003	81268	R	12,66	12,66	-	12,66





**APELLIDOS Y NOMBRE / RAZÓN SOCIAL**      **NIF**      **EXPEDIENTE**

ALVES CALVETE MANUEL      28663588E      8026213

**Resumen de superficies**

<u>GRUPO DE PAGO</u>	<u>SUPERFICIE ( Hectáreas )</u>			<u>IMPORTE ( Euros )</u>			<u>TOTAL</u>
	<u>Declarada</u>	<u>Determinada</u>	<u>Resuelta</u>	<u>FEADER</u>	<u>M.A.A.M.A.</u>	<u>C.A.P.</u>	
28 ALGODÓN	18,33	18,33	18,33	5.132,40	470,26	812,84	6.415,50
							6.415,50

**SUPERFICIE ( Hectáreas )**

<u>REFERENCIA SIGPAC</u>	<u>CULTIVO</u>	<u>SEC_REG</u>	<u>Declarada</u>	<u>Prod. Integrada</u>	<u>Control C.</u>	<u>Determinada</u>
41-024-004-00056-005	81268	R	2,00	2,00	-	2,00
41-081-004-00025-001	81268	R	15,12	15,12	-	15,12
41-081-004-00069-002	81268	R	1,21	1,21	-	1,21

**APELLIDOS Y NOMBRE / RAZÓN SOCIAL**      **NIF**      **EXPEDIENTE**

ALVES DIAZ MANUEL ANTONIO      28873478Z      8026329

**Resumen de superficies**

<u>GRUPO DE PAGO</u>	<u>SUPERFICIE ( Hectáreas )</u>			<u>IMPORTE ( Euros )</u>			<u>TOTAL</u>
	<u>Declarada</u>	<u>Determinada</u>	<u>Resuelta</u>	<u>FEADER</u>	<u>M.A.A.M.A.</u>	<u>C.A.P.</u>	
28 ALGODÓN	3,87	3,87	3,87	1.083,60	99,28	171,62	1.354,50
							1.354,50

**SUPERFICIE ( Hectáreas )**

<u>REFERENCIA SIGPAC</u>	<u>CULTIVO</u>	<u>SEC_REG</u>	<u>Declarada</u>	<u>Prod. Integrada</u>	<u>Control C.</u>	<u>Determinada</u>
41-024-004-00056-005	81268	R	3,87	3,87	-	3,87

**APELLIDOS Y NOMBRE / RAZÓN SOCIAL**      **NIF**      **EXPEDIENTE**

AMADOR TIRADO ANTONIO      75321234Y      8018679

**Resumen de superficies**

<u>GRUPO DE PAGO</u>	<u>SUPERFICIE ( Hectáreas )</u>			<u>IMPORTE ( Euros )</u>			<u>TOTAL</u>
	<u>Declarada</u>	<u>Determinada</u>	<u>Resuelta</u>	<u>FEADER</u>	<u>M.A.A.M.A.</u>	<u>C.A.P.</u>	
28 ALGODÓN	9,94	9,94	9,94	2.783,20	255,01	440,79	3.479,00
							3.479,00

**SUPERFICIE ( Hectáreas )**

<u>REFERENCIA SIGPAC</u>	<u>CULTIVO</u>	<u>SEC_REG</u>	<u>Declarada</u>	<u>Prod. Integrada</u>	<u>Control C.</u>	<u>Determinada</u>
41-095-067-00027-001	81190	R	4,85	4,85	-	4,85
41-095-067-00028-001	81190	R	5,09	5,09	-	5,09

**APELLIDOS Y NOMBRE / RAZÓN SOCIAL**      **NIF**      **EXPEDIENTE**

AMUEDO AYALA ANA MARIA      28541427Z      8016164

**Resumen de superficies**

<u>GRUPO DE PAGO</u>	<u>SUPERFICIE ( Hectáreas )</u>			<u>IMPORTE ( Euros )</u>			<u>TOTAL</u>
	<u>Declarada</u>	<u>Determinada</u>	<u>Resuelta</u>	<u>FEADER</u>	<u>M.A.A.M.A.</u>	<u>C.A.P.</u>	
28 ALGODÓN	5,06	5,06	5,06	1.416,80	129,81	224,39	1.771,00
							1.771,00

**SUPERFICIE ( Hectáreas )**

<u>REFERENCIA SIGPAC</u>	<u>CULTIVO</u>	<u>SEC_REG</u>	<u>Declarada</u>	<u>Prod. Integrada</u>	<u>Control C.</u>	<u>Determinada</u>
41-069-016-00175-002	81190	R	5,06	5,06	-	5,06



**APELLIDOS Y NOMBRE / RAZÓN SOCIAL****NIF****EXPEDIENTE**

AMUEDO DURAN MIGUEL

34070727E

8018681

**Resumen de superficies**

GRUPO DE PAGO	SUPERFICIE ( Hectáreas )			IMPORTE ( Euros )			TOTAL
	Declarada	Determinada	Resuelta	FEADER	M.A.A.M.A.	C.A.P.	
28 ALGODÓN	3,59	3,59	3,59	1.005,20	92,10	159,20	1.256,50
							1.256,50

**SUPERFICIE ( Hectáreas )**

REFERENCIA SIGPAC	CULTIVO	SEC_REG	Declarada	Prod. Integrada	Control C.	Determinada
41-069-006-00010-001	81151	R	1,78	1,78	-	1,78
41-069-006-00011-001	81151	R	1,48	1,48	-	1,48
41-069-006-00061-002	81151	R	0,33	0,33	-	0,33

**APELLIDOS Y NOMBRE / RAZÓN SOCIAL****NIF****EXPEDIENTE**

AMUEDO GONZALEZ CARMEN

27562727X

8018682

**Resumen de superficies**

GRUPO DE PAGO	SUPERFICIE ( Hectáreas )			IMPORTE ( Euros )			TOTAL
	Declarada	Determinada	Resuelta	FEADER	M.A.A.M.A.	C.A.P.	
28 ALGODÓN	4,54	4,54	4,54	1.271,20	116,47	201,33	1.589,00
							1.589,00

**SUPERFICIE ( Hectáreas )**

REFERENCIA SIGPAC	CULTIVO	SEC_REG	Declarada	Prod. Integrada	Control C.	Determinada
41-069-012-00299-001	81268	R	4,54	4,54	-	4,54

**APELLIDOS Y NOMBRE / RAZÓN SOCIAL****NIF****EXPEDIENTE**

ANDRADE NUÑEZ MERCEDES

28412233B

8013976

**Resumen de superficies**

GRUPO DE PAGO	SUPERFICIE ( Hectáreas )			IMPORTE ( Euros )			TOTAL
	Declarada	Determinada	Resuelta	FEADER	M.A.A.M.A.	C.A.P.	
28 ALGODÓN	6,35	6,35	6,35	1.778,00	162,91	281,59	2.222,50
							2.222,50

**SUPERFICIE ( Hectáreas )**

REFERENCIA SIGPAC	CULTIVO	SEC_REG	Declarada	Prod. Integrada	Control C.	Determinada
41-053-019-00039-001	81268	R	6,35	6,35	-	6,35

**APELLIDOS Y NOMBRE / RAZÓN SOCIAL****NIF****EXPEDIENTE**

ANDRADES CORDERO MANUEL

34062091B

8013390

**Resumen de superficies**

GRUPO DE PAGO	SUPERFICIE ( Hectáreas )			IMPORTE ( Euros )			TOTAL
	Declarada	Determinada	Resuelta	FEADER	M.A.A.M.A.	C.A.P.	
28 ALGODÓN	8,20	8,20	8,20	2.296,00	210,37	363,63	2.870,00
							2.870,00

**SUPERFICIE ( Hectáreas )**

REFERENCIA SIGPAC	CULTIVO	SEC_REG	Declarada	Prod. Integrada	Control C.	Determinada
41-053-018-00154-002	81190	R	8,20	8,20	-	8,20

**APELLIDOS Y NOMBRE / RAZÓN SOCIAL****NIF****EXPEDIENTE**

ANDRADES RUIZ ANTONIO

75474936E

8013391

**Resumen de superficies**

GRUPO DE PAGO	SUPERFICIE ( Hectáreas )			IMPORTE ( Euros )			TOTAL
	Declarada	Determinada	Resuelta	FEADER	M.A.A.M.A.	C.A.P.	
28 ALGODÓN	2,00	2,00	2,00	560,00	51,31	88,69	700,00
							700,00

**SUPERFICIE ( Hectáreas )**

REFERENCIA SIGPAC	CULTIVO	SEC_REG	Declarada	Prod. Integrada	Control C.	Determinada
41-053-019-00407-001	81190	R	2,00	3,62	-	2,00

**APELLIDOS Y NOMBRE / RAZÓN SOCIAL**

ANDRES DEL CAMPO GARCIA Y OTROS, C.

**NIF**

E14087472

**EXPEDIENTE**

8016008

**Resumen de superficies**

<u>GRUPO DE PAGO</u>	<u>SUPERFICIE ( Hectáreas )</u>			<u>IMPORTE ( Euros )</u>			<u>TOTAL</u>
	<u>Declarada</u>	<u>Determinada</u>	<u>Resuelta</u>	<u>FEADER</u>	<u>M.A.A.M.A.</u>	<u>C.A.P.</u>	
28 ALGODÓN	27,30	27,30	27,30	7.644,00	700,38	1.210,62	9.555,00
							9.555,00

**SUPERFICIE ( Hectáreas )**

<u>REFERENCIA SIGPAC</u>	<u>CULTIVO</u>	<u>SEC_REG</u>	<u>Declarada</u>	<u>Prod. Integrada</u>	<u>Control C.</u>	<u>Determinada</u>
41-039-030-00065-004	81146	R	0,17	0,17	-	0,17
41-039-030-00065-006	81146	R	18,78	18,78	-	18,78
41-039-030-00083-001	81146	R	0,35	0,35	-	0,35
41-039-030-00084-004	81146	R	6,56	6,56	-	6,56
41-039-030-00084-006	81146	R	1,44	1,44	-	1,44

**APELLIDOS Y NOMBRE / RAZÓN SOCIAL**

ANDUJAR ENCINA JOSE

**NIF**

28606020T

**EXPEDIENTE**

8012977

**Resumen de superficies**

<u>GRUPO DE PAGO</u>	<u>SUPERFICIE ( Hectáreas )</u>			<u>IMPORTE ( Euros )</u>			<u>TOTAL</u>
	<u>Declarada</u>	<u>Determinada</u>	<u>Resuelta</u>	<u>FEADER</u>	<u>M.A.A.M.A.</u>	<u>C.A.P.</u>	
28 ALGODÓN	6,96	6,96	6,96	1.948,80	178,56	308,64	2.436,00
							2.436,00

**SUPERFICIE ( Hectáreas )**

<u>REFERENCIA SIGPAC</u>	<u>CULTIVO</u>	<u>SEC_REG</u>	<u>Declarada</u>	<u>Prod. Integrada</u>	<u>Control C.</u>	<u>Determinada</u>
41-039-078-00475-002	81190	R	6,96	6,96	-	6,96

**APELLIDOS Y NOMBRE / RAZÓN SOCIAL**

APAGRO, SOCIEDAD CIVIL

**NIF**

J41972761

**EXPEDIENTE**

8010876

**Resumen de superficies**

<u>GRUPO DE PAGO</u>	<u>SUPERFICIE ( Hectáreas )</u>			<u>IMPORTE ( Euros )</u>			<u>TOTAL</u>
	<u>Declarada</u>	<u>Determinada</u>	<u>Resuelta</u>	<u>FEADER</u>	<u>M.A.A.M.A.</u>	<u>C.A.P.</u>	
28 ALGODÓN	9,16	9,16	9,16	2.564,80	235,00	406,20	3.206,00
							3.206,00

**SUPERFICIE ( Hectáreas )**

<u>REFERENCIA SIGPAC</u>	<u>CULTIVO</u>	<u>SEC_REG</u>	<u>Declarada</u>	<u>Prod. Integrada</u>	<u>Control C.</u>	<u>Determinada</u>
41-012-019-00070-002	81268	R	1,96	1,96	-	1,96
41-012-019-00071-002	81268	R	0,35	0,35	-	0,35
41-012-019-00073-002	81268	R	1,81	1,81	-	1,81
41-012-038-00073-001	81268	R	5,04	5,04	-	5,04

**APELLIDOS Y NOMBRE / RAZÓN SOCIAL**

ARANDA GOMEZ RAQUEL

**NIF**

14638672T

**EXPEDIENTE**

8012979

**Resumen de superficies**

<u>GRUPO DE PAGO</u>	<u>SUPERFICIE ( Hectáreas )</u>			<u>IMPORTE ( Euros )</u>			<u>TOTAL</u>
	<u>Declarada</u>	<u>Determinada</u>	<u>Resuelta</u>	<u>FEADER</u>	<u>M.A.A.M.A.</u>	<u>C.A.P.</u>	
28 ALGODÓN	1,00	1,00	1,00	280,00	25,66	44,34	350,00
							350,00

**SUPERFICIE ( Hectáreas )**

<u>REFERENCIA SIGPAC</u>	<u>CULTIVO</u>	<u>SEC_REG</u>	<u>Declarada</u>	<u>Prod. Integrada</u>	<u>Control C.</u>	<u>Determinada</u>
41-039-082-00002-001	81180	S	1,00	1,00	-	1,00



**APELLIDOS Y NOMBRE / RAZÓN SOCIAL**      **NIF**      **EXPEDIENTE**

ARAUJO BOHORQUEZ JOSEFA      28133034D      8013712

**Resumen de superficies**

<u>GRUPO DE PAGO</u>	<u>SUPERFICIE ( Hectáreas )</u>			<u>IMPORTE ( Euros )</u>			<u>TOTAL</u>
	<u>Declarada</u>	<u>Determinada</u>	<u>Resuelta</u>	<u>FEADER</u>	<u>M.A.A.M.A.</u>	<u>C.A.P.</u>	
28 ALGODÓN	6,04	6,04	6,04	1.691,20	154,96	267,84	2.114,00
							2.114,00

**SUPERFICIE ( Hectáreas )**

<u>REFERENCIA SIGPAC</u>	<u>CULTIVO</u>	<u>SEC_REG</u>	<u>Declarada</u>	<u>Prod. Integrada</u>	<u>Control C.</u>	<u>Determinada</u>
41-095-062-00014-002	81268	R	6,04	6,04	-	6,04

**APELLIDOS Y NOMBRE / RAZÓN SOCIAL**      **NIF**      **EXPEDIENTE**

ARCA CAMPOS ANTONIO      27919967Z      8000106

**Resumen de superficies**

<u>GRUPO DE PAGO</u>	<u>SUPERFICIE ( Hectáreas )</u>			<u>IMPORTE ( Euros )</u>			<u>TOTAL</u>
	<u>Declarada</u>	<u>Determinada</u>	<u>Resuelta</u>	<u>FEADER</u>	<u>M.A.A.M.A.</u>	<u>C.A.P.</u>	
28 ALGODÓN	16,64	16,64	16,64	4.659,20	426,90	737,90	5.824,00
							5.824,00

**SUPERFICIE ( Hectáreas )**

<u>REFERENCIA SIGPAC</u>	<u>CULTIVO</u>	<u>SEC_REG</u>	<u>Declarada</u>	<u>Prod. Integrada</u>	<u>Control C.</u>	<u>Determinada</u>
41-079-006-00022-002	81289	R	12,37	12,37	-	12,37
41-079-006-00027-002	81289	R	2,54	2,54	-	2,54
41-079-006-00027-013	81289	R	1,73	1,73	-	1,73

**APELLIDOS Y NOMBRE / RAZÓN SOCIAL**      **NIF**      **EXPEDIENTE**

ARCHILLA MENDEZ FRANCISCO      52239637J      8001573

**Resumen de superficies**

<u>GRUPO DE PAGO</u>	<u>SUPERFICIE ( Hectáreas )</u>			<u>IMPORTE ( Euros )</u>			<u>TOTAL</u>
	<u>Declarada</u>	<u>Determinada</u>	<u>Resuelta</u>	<u>FEADER</u>	<u>M.A.A.M.A.</u>	<u>C.A.P.</u>	
28 ALGODÓN	10,00	10,00	10,00	2.800,00	256,55	443,45	3.500,00
							3.500,00

**SUPERFICIE ( Hectáreas )**

<u>REFERENCIA SIGPAC</u>	<u>CULTIVO</u>	<u>SEC_REG</u>	<u>Declarada</u>	<u>Prod. Integrada</u>	<u>Control C.</u>	<u>Determinada</u>
41-020-001-00029-002	81289	R	4,72	4,72	-	4,72
41-095-062-00069-002	81289	R	5,28	5,28	-	5,28

**APELLIDOS Y NOMBRE / RAZÓN SOCIAL**      **NIF**      **EXPEDIENTE**

ARCINIEGA GARCIA JUAN      28549954P      8022088

**Resumen de superficies**

<u>GRUPO DE PAGO</u>	<u>SUPERFICIE ( Hectáreas )</u>			<u>IMPORTE ( Euros )</u>			<u>TOTAL</u>
	<u>Declarada</u>	<u>Determinada</u>	<u>Resuelta</u>	<u>FEADER</u>	<u>M.A.A.M.A.</u>	<u>C.A.P.</u>	
28 ALGODÓN	7,36	7,36	7,36	2.060,80	188,82	326,38	2.576,00
							2.576,00

**SUPERFICIE ( Hectáreas )**

<u>REFERENCIA SIGPAC</u>	<u>CULTIVO</u>	<u>SEC_REG</u>	<u>Declarada</u>	<u>Prod. Integrada</u>	<u>Control C.</u>	<u>Determinada</u>
41-053-001-00362-001	81268	R	7,36	7,36	-	7,36

**APELLIDOS Y NOMBRE / RAZÓN SOCIAL**      **NIF**      **EXPEDIENTE**

AREVALO GARCIA JOSE ANTONIO      75300020K      8015499

**Resumen de superficies**

<u>GRUPO DE PAGO</u>	<u>SUPERFICIE ( Hectáreas )</u>			<u>IMPORTE ( Euros )</u>			<u>TOTAL</u>
	<u>Declarada</u>	<u>Determinada</u>	<u>Resuelta</u>	<u>FEADER</u>	<u>M.A.A.M.A.</u>	<u>C.A.P.</u>	
28 ALGODÓN	19,81	19,81	19,81	5.546,80	508,23	878,47	6.933,50
							6.933,50

**SUPERFICIE ( Hectáreas )**

<u>REFERENCIA SIGPAC</u>	<u>CULTIVO</u>	<u>SEC_REG</u>	<u>Declarada</u>	<u>Prod. Integrada</u>	<u>Control C.</u>	<u>Determinada</u>
41-039-037-00008-001	81314	R	19,81	19,81	-	19,81

**APELLIDOS Y NOMBRE / RAZÓN SOCIAL**      **NIF**      **EXPEDIENTE**  
 ARMARIO MARTIN MARIA DEL CARMEN      27322294L      8013392

**Resumen de superficies**

GRUPO DE PAGO	SUPERFICIE ( Hectáreas )			IMPORTE ( Euros )			TOTAL
	Declarada	Determinada	Resuelta	FEADER	M.A.A.M.A.	C.A.P.	
28 ALGODÓN	8,50	8,50	8,50	2.380,00	218,07	376,93	2.975,00
							2.975,00

**SUPERFICIE ( Hectáreas )**

REFERENCIA SIGPAC	CULTIVO	SEC_REG	Declarada	Prod. Integrada	Control C.	Determinada
41-053-001-00050-001	81190	R	8,50	8,50	-	8,50

**APELLIDOS Y NOMBRE / RAZÓN SOCIAL**      **NIF**      **EXPEDIENTE**  
 ARMARIO SANCHEZ DOMINGO      28260855L      8013393

**Resumen de superficies**

GRUPO DE PAGO	SUPERFICIE ( Hectáreas )			IMPORTE ( Euros )			TOTAL
	Declarada	Determinada	Resuelta	FEADER	M.A.A.M.A.	C.A.P.	
28 ALGODÓN	8,00	8,00	8,00	2.240,00	205,24	354,76	2.800,00
							2.800,00

**SUPERFICIE ( Hectáreas )**

REFERENCIA SIGPAC	CULTIVO	SEC_REG	Declarada	Prod. Integrada	Control C.	Determinada
41-053-001-00051-001	81190	R	8,00	8,50	-	8,00

**APELLIDOS Y NOMBRE / RAZÓN SOCIAL**      **NIF**      **EXPEDIENTE**  
 ARMIGE MIRANDA MANUEL      28309657S      8013394

**Resumen de superficies**

GRUPO DE PAGO	SUPERFICIE ( Hectáreas )			IMPORTE ( Euros )			TOTAL
	Declarada	Determinada	Resuelta	FEADER	M.A.A.M.A.	C.A.P.	
28 ALGODÓN	7,45	7,45	7,45	2.086,00	191,13	330,37	2.607,50
							2.607,50

**SUPERFICIE ( Hectáreas )**

REFERENCIA SIGPAC	CULTIVO	SEC_REG	Declarada	Prod. Integrada	Control C.	Determinada
41-053-001-00121-001	81268	R	7,45	7,45	-	7,45

**APELLIDOS Y NOMBRE / RAZÓN SOCIAL**      **NIF**      **EXPEDIENTE**  
 ARRABAL DIAZ ANTONIO      28556147Z      8030220

**Resumen de superficies**

GRUPO DE PAGO	SUPERFICIE ( Hectáreas )			IMPORTE ( Euros )			TOTAL
	Declarada	Determinada	Resuelta	FEADER	M.A.A.M.A.	C.A.P.	
28 ALGODÓN	8,44	8,44	8,44	2.363,20	216,53	374,27	2.954,00
							2.954,00

**SUPERFICIE ( Hectáreas )**

REFERENCIA SIGPAC	CULTIVO	SEC_REG	Declarada	Prod. Integrada	Control C.	Determinada
41-019-008-00001-005	81355	R	1,39	1,39	-	1,39
41-019-008-00001-006	81355	R	7,05	7,05	-	7,05

**APELLIDOS Y NOMBRE / RAZÓN SOCIAL**      **NIF**      **EXPEDIENTE**  
 ARREBOLA CONTRERAS ANTONIO JOSE      28860466C      8006556

**Resumen de superficies**

GRUPO DE PAGO	SUPERFICIE ( Hectáreas )			IMPORTE ( Euros )			TOTAL
	Declarada	Determinada	Resuelta	FEADER	M.A.A.M.A.	C.A.P.	
28 ALGODÓN	6,35	6,35	6,35	1.778,00	162,91	281,59	2.222,50
							2.222,50

**SUPERFICIE ( Hectáreas )**

REFERENCIA SIGPAC	CULTIVO	SEC_REG	Declarada	Prod. Integrada	Control C.	Determinada
41-081-015-00019-001	81268	R	6,35	6,35	-	6,35

**APELLIDOS Y NOMBRE / RAZÓN SOCIAL**      **NIF**      **EXPEDIENTE**  
 ARRIAZA GONZALEZ AGUSTIN      28109520R      8013395

**Resumen de superficies**

GRUPO DE PAGO	SUPERFICIE ( Hectáreas )			IMPORTE ( Euros )			TOTAL
	Declarada	Determinada	Resuelta	FEADER	M.A.A.M.A.	C.A.P.	
28 ALGODÓN	5,90	5,90	5,90	1.652,00	151,36	261,64	2.065,00
							2.065,00

**SUPERFICIE ( Hectáreas )**

REFERENCIA SIGPAC	CULTIVO	SEC_REG	Declarada	Prod. Integrada	Control C.	Determinada
41-053-019-00286-002	81190	R	5,90	5,90	-	5,90

**APELLIDOS Y NOMBRE / RAZÓN SOCIAL**      **NIF**      **EXPEDIENTE**  
 ARRIAZA GONZALEZ JUAN      28309253W      8013977

**Resumen de superficies**

GRUPO DE PAGO	SUPERFICIE ( Hectáreas )			IMPORTE ( Euros )			TOTAL
	Declarada	Determinada	Resuelta	FEADER	M.A.A.M.A.	C.A.P.	
28 ALGODÓN	8,00	8,00	4,00	1.120,00	102,62	177,38	1.400,00
							1.400,00

**SUPERFICIE ( Hectáreas )**

REFERENCIA SIGPAC	CULTIVO	SEC_REG	Declarada	Prod. Integrada	Control C.	Determinada
41-053-019-00191-001	81162	R	4,00	16,08	-	4,00
41-053-019-00191-001	81268	R	4,00	16,08	-	4,00

**APELLIDOS Y NOMBRE / RAZÓN SOCIAL**      **NIF**      **EXPEDIENTE**  
 ARRIAZA TEJERO JUAN ANTONIO      34062116J      8013978

**Resumen de superficies**

GRUPO DE PAGO	SUPERFICIE ( Hectáreas )			IMPORTE ( Euros )			TOTAL
	Declarada	Determinada	Resuelta	FEADER	M.A.A.M.A.	C.A.P.	
28 ALGODÓN	7,30	7,30	7,30	2.044,00	187,28	323,72	2.555,00
							2.555,00

**SUPERFICIE ( Hectáreas )**

REFERENCIA SIGPAC	CULTIVO	SEC_REG	Declarada	Prod. Integrada	Control C.	Determinada
41-053-019-00155-001	81268	R	4,20	4,20	-	4,20
41-053-019-00261-002	81268	R	1,40	1,40	-	1,40
41-053-019-00442-003	81268	R	1,70	1,70	-	1,70

**APELLIDOS Y NOMBRE / RAZÓN SOCIAL**      **NIF**      **EXPEDIENTE**  
 ARROZ DE HATO BLANCO SL      B91792606      8009232

**Resumen de superficies**

GRUPO DE PAGO	SUPERFICIE ( Hectáreas )			IMPORTE ( Euros )			TOTAL
	Declarada	Determinada	Resuelta	FEADER	M.A.A.M.A.	C.A.P.	
28 ALGODÓN	23,10	23,10	23,10	6.468,00	592,63	1.024,37	8.085,00
							8.085,00

**SUPERFICIE ( Hectáreas )**

REFERENCIA SIGPAC	CULTIVO	SEC_REG	Declarada	Prod. Integrada	Control C.	Determinada
41-012-037-00001-013	81289	S	23,10	23,10	-	23,10

**APELLIDOS Y NOMBRE / RAZÓN SOCIAL**      **NIF**      **EXPEDIENTE**  
 ASTIGI I S.C.A.      F41268004      8021590

**Resumen de superficies**

GRUPO DE PAGO	SUPERFICIE ( Hectáreas )			IMPORTE ( Euros )			TOTAL
	Declarada	Determinada	Resuelta	FEADER	M.A.A.M.A.	C.A.P.	
28 ALGODÓN	7,83	7,83	7,83	2.192,40	200,88	347,22	2.740,50
							2.740,50

**SUPERFICIE ( Hectáreas )**

REFERENCIA SIGPAC	CULTIVO	SEC_REG	Declarada	Prod. Integrada	Control C.	Determinada
41-039-070-00101-030	81190	R	3,31	3,31	-	3,31
41-039-070-00104-030	81190	R	4,52	4,52	-	4,52

**APELLIDOS Y NOMBRE / RAZÓN SOCIAL**      **NIF**      **EXPEDIENTE**  
 ATIENZA CASTILLO FRANCISCO      27810197T      8011413

**Resumen de superficies**

GRUPO DE PAGO	SUPERFICIE ( Hectáreas )			IMPORTE ( Euros )			TOTAL
	Declarada	Determinada	Resuelta	FEADER	M.A.A.M.A.	C.A.P.	
28 ALGODÓN	8,73	8,73	8,73	2.444,40	223,97	387,13	3.055,50
							3.055,50

**SUPERFICIE ( Hectáreas )**

REFERENCIA SIGPAC	CULTIVO	SEC_REG	Declarada	Prod. Integrada	Control C.	Determinada
41-022-014-00054-007	81146	S	8,73	8,73	-	8,73

**APELLIDOS Y NOMBRE / RAZÓN SOCIAL**      **NIF**      **EXPEDIENTE**  
 ATIENZA EXPOSITO MANUEL      27699655L      8015293

**Resumen de superficies**

GRUPO DE PAGO	SUPERFICIE ( Hectáreas )			IMPORTE ( Euros )			TOTAL
	Declarada	Determinada	Resuelta	FEADER	M.A.A.M.A.	C.A.P.	
28 ALGODÓN	2,14	2,14	2,14	599,20	54,90	94,90	749,00
							749,00

**SUPERFICIE ( Hectáreas )**

REFERENCIA SIGPAC	CULTIVO	SEC_REG	Declarada	Prod. Integrada	Control C.	Determinada
41-042-011-00061-001	81162	R	2,14	2,14	-	2,14

**APELLIDOS Y NOMBRE / RAZÓN SOCIAL**      **NIF**      **EXPEDIENTE**  
 AUGUSTO RODRIGUEZ JOSE      28296024K      8001879

**Resumen de superficies**

GRUPO DE PAGO	SUPERFICIE ( Hectáreas )			IMPORTE ( Euros )			TOTAL
	Declarada	Determinada	Resuelta	FEADER	M.A.A.M.A.	C.A.P.	
28 ALGODÓN	3,15	3,15	3,15	882,00	80,81	139,69	1.102,50
							1.102,50

**SUPERFICIE ( Hectáreas )**

REFERENCIA SIGPAC	CULTIVO	SEC_REG	Declarada	Prod. Integrada	Control C.	Determinada
41-081-015-00038-001	81204	R	2,05	2,05	-	2,05
41-900-013-00091-001	81204	R	1,10	1,10	-	1,10

**APELLIDOS Y NOMBRE / RAZÓN SOCIAL**      **NIF**      **EXPEDIENTE**  
 AVILA CABALLERO FERNANDO      28388790M      8015294

**Resumen de superficies**

GRUPO DE PAGO	SUPERFICIE ( Hectáreas )			IMPORTE ( Euros )			TOTAL
	Declarada	Determinada	Resuelta	FEADER	M.A.A.M.A.	C.A.P.	
28 ALGODÓN	3,28	3,28	3,28	918,40	84,15	145,45	1.148,00
							1.148,00

**SUPERFICIE ( Hectáreas )**

REFERENCIA SIGPAC	CULTIVO	SEC_REG	Declarada	Prod. Integrada	Control C.	Determinada
41-042-035-00012-003	81190	R	3,28	3,28	-	3,28

**APELLIDOS Y NOMBRE / RAZÓN SOCIAL**      **NIF**      **EXPEDIENTE**  
 AVILES RUIZ MERCEDES      75327002R      8013397

**Resumen de superficies**

GRUPO DE PAGO	SUPERFICIE ( Hectáreas )			IMPORTE ( Euros )			TOTAL
	Declarada	Determinada	Resuelta	FEADER	M.A.A.M.A.	C.A.P.	
28 ALGODÓN	9,53	9,53	9,53	2.668,40	244,49	422,61	3.335,50
							3.335,50

**SUPERFICIE ( Hectáreas )**

REFERENCIA SIGPAC	CULTIVO	SEC_REG	Declarada	Prod. Integrada	Control C.	Determinada
41-053-001-00089-002	81268	R	9,53	9,53	-	9,53

**APELLIDOS Y NOMBRE / RAZÓN SOCIAL**      **NIF**      **EXPEDIENTE**

AYALA MARTIN JUAN      28264659M      8018684

**Resumen de superficies**

<u>GRUPO DE PAGO</u>	<u>SUPERFICIE ( Hectáreas )</u>			<u>IMPORTE ( Euros )</u>			<u>TOTAL</u>
	<u>Declarada</u>	<u>Determinada</u>	<u>Resuelta</u>	<u>FEADER</u>	<u>M.A.A.M.A.</u>	<u>C.A.P.</u>	
28 ALGODÓN	6,56	6,56	6,56	1.836,80	168,30	290,90	2.296,00
							2.296,00

**SUPERFICIE ( Hectáreas )**

<u>REFERENCIA SIGPAC</u>	<u>CULTIVO</u>	<u>SEC_REG</u>	<u>Declarada</u>	<u>Prod. Integrada</u>	<u>Control C.</u>	<u>Determinada</u>
41-069-013-00034-001	81268	R	6,56	6,56	-	6,56

**APELLIDOS Y NOMBRE / RAZÓN SOCIAL**      **NIF**      **EXPEDIENTE**

AYALA PRAENA MANUEL      28802277K      8019896

**Resumen de superficies**

<u>GRUPO DE PAGO</u>	<u>SUPERFICIE ( Hectáreas )</u>			<u>IMPORTE ( Euros )</u>			<u>TOTAL</u>
	<u>Declarada</u>	<u>Determinada</u>	<u>Resuelta</u>	<u>FEADER</u>	<u>M.A.A.M.A.</u>	<u>C.A.P.</u>	
28 ALGODÓN	1,10	1,10	1,10	308,00	28,22	48,78	385,00
							385,00

**SUPERFICIE ( Hectáreas )**

<u>REFERENCIA SIGPAC</u>	<u>CULTIVO</u>	<u>SEC_REG</u>	<u>Declarada</u>	<u>Prod. Integrada</u>	<u>Control C.</u>	<u>Determinada</u>
41-069-023-00164-001	81190	S	1,10	1,10	-	1,10

**APELLIDOS Y NOMBRE / RAZÓN SOCIAL**      **NIF**      **EXPEDIENTE**

AYORA PEDRAZAS FRANCISCO      52239205H      8013399

**Resumen de superficies**

<u>GRUPO DE PAGO</u>	<u>SUPERFICIE ( Hectáreas )</u>			<u>IMPORTE ( Euros )</u>			<u>TOTAL</u>
	<u>Declarada</u>	<u>Determinada</u>	<u>Resuelta</u>	<u>FEADER</u>	<u>M.A.A.M.A.</u>	<u>C.A.P.</u>	
28 ALGODÓN	1,50	1,50	1,50	420,00	38,48	66,52	525,00
							525,00

**SUPERFICIE ( Hectáreas )**

<u>REFERENCIA SIGPAC</u>	<u>CULTIVO</u>	<u>SEC_REG</u>	<u>Declarada</u>	<u>Prod. Integrada</u>	<u>Control C.</u>	<u>Determinada</u>
41-053-018-00025-003	81268	R	1,50	1,50	-	1,50

**APELLIDOS Y NOMBRE / RAZÓN SOCIAL**      **NIF**      **EXPEDIENTE**

BAEZ DUQUE MARIA CONCEPCION      34072912E      8020990

**Resumen de superficies**

<u>GRUPO DE PAGO</u>	<u>SUPERFICIE ( Hectáreas )</u>			<u>IMPORTE ( Euros )</u>			<u>TOTAL</u>
	<u>Declarada</u>	<u>Determinada</u>	<u>Resuelta</u>	<u>FEADER</u>	<u>M.A.A.M.A.</u>	<u>C.A.P.</u>	
28 ALGODÓN	9,45	9,45	9,45	2.646,00	242,44	419,06	3.307,50
							3.307,50

**SUPERFICIE ( Hectáreas )**

<u>REFERENCIA SIGPAC</u>	<u>CULTIVO</u>	<u>SEC_REG</u>	<u>Declarada</u>	<u>Prod. Integrada</u>	<u>Control C.</u>	<u>Determinada</u>
41-038-035-00134-002	81190	R	9,13	9,13	-	9,13
41-069-020-00147-001	81190	R	0,32	0,32	-	0,32

**APELLIDOS Y NOMBRE / RAZÓN SOCIAL**      **NIF**      **EXPEDIENTE**

BALDISEMA,S.L.      B41706680      8002134

**Resumen de superficies**

<u>GRUPO DE PAGO</u>	<u>SUPERFICIE ( Hectáreas )</u>			<u>IMPORTE ( Euros )</u>			<u>TOTAL</u>
	<u>Declarada</u>	<u>Determinada</u>	<u>Resuelta</u>	<u>FEADER</u>	<u>M.A.A.M.A.</u>	<u>C.A.P.</u>	
28 ALGODÓN	27,08	27,08	27,08	7.582,40	694,74	1.200,86	9.478,00
							9.478,00

**SUPERFICIE ( Hectáreas )**

<u>REFERENCIA SIGPAC</u>	<u>CULTIVO</u>	<u>SEC_REG</u>	<u>Declarada</u>	<u>Prod. Integrada</u>	<u>Control C.</u>	<u>Determinada</u>
41-024-005-00066-007	81190	R	13,44	13,44	-	13,44
41-081-005-00013-010	81190	R	13,64	13,64	-	13,64



**APELLIDOS Y NOMBRE / RAZÓN SOCIAL**      **NIF**      **EXPEDIENTE**  
 BALLESTEROS LUCAS ROSARIO      75395661M      8006557

**Resumen de superficies**

<u>GRUPO DE PAGO</u>	<u>SUPERFICIE ( Hectáreas )</u>			<u>IMPORTE ( Euros )</u>			<u>TOTAL</u>
	<u>Declarada</u>	<u>Determinada</u>	<u>Resuelta</u>	<u>FEADER</u>	<u>M.A.A.M.A.</u>	<u>C.A.P.</u>	
28 ALGODÓN	9,08	9,08	9,08	2.542,40	232,95	402,65	3.178,00
							3.178,00

**SUPERFICIE ( Hectáreas )**

<u>REFERENCIA SIGPAC</u>	<u>CULTIVO</u>	<u>SEC_REG</u>	<u>Declarada</u>	<u>Prod. Integrada</u>	<u>Control C.</u>	<u>Determinada</u>
41-005-010-00180-002	81355	R	2,57	2,57	-	2,57
41-005-010-00199-001	81355	R	1,35	1,35	-	1,35
41-005-010-00205-002	81355	R	5,16	5,16	-	5,16

**APELLIDOS Y NOMBRE / RAZÓN SOCIAL**      **NIF**      **EXPEDIENTE**  
 BAÑOS GAMBIN CRISTOBAL      28335992S      8006564

**Resumen de superficies**

<u>GRUPO DE PAGO</u>	<u>SUPERFICIE ( Hectáreas )</u>			<u>IMPORTE ( Euros )</u>			<u>TOTAL</u>
	<u>Declarada</u>	<u>Determinada</u>	<u>Resuelta</u>	<u>FEADER</u>	<u>M.A.A.M.A.</u>	<u>C.A.P.</u>	
28 ALGODÓN	0,91	0,91	0,91	254,80	23,35	40,35	318,50
							318,50

**SUPERFICIE ( Hectáreas )**

<u>REFERENCIA SIGPAC</u>	<u>CULTIVO</u>	<u>SEC_REG</u>	<u>Declarada</u>	<u>Prod. Integrada</u>	<u>Control C.</u>	<u>Determinada</u>
41-005-010-00204-001	81190	R	0,91	0,91	-	0,91

**APELLIDOS Y NOMBRE / RAZÓN SOCIAL**      **NIF**      **EXPEDIENTE**  
 BARBADILLO PARDO MARIA DOLORES      31422479V      8002179

**Resumen de superficies**

<u>GRUPO DE PAGO</u>	<u>SUPERFICIE ( Hectáreas )</u>			<u>IMPORTE ( Euros )</u>			<u>TOTAL</u>
	<u>Declarada</u>	<u>Determinada</u>	<u>Resuelta</u>	<u>FEADER</u>	<u>M.A.A.M.A.</u>	<u>C.A.P.</u>	
28 ALGODÓN	23,09	23,09	23,09	6.465,20	592,37	1.023,93	8.081,50
							8.081,50

**SUPERFICIE ( Hectáreas )**

<u>REFERENCIA SIGPAC</u>	<u>CULTIVO</u>	<u>SEC_REG</u>	<u>Declarada</u>	<u>Prod. Integrada</u>	<u>Control C.</u>	<u>Determinada</u>
41-020-024-00050-003	81268	R	12,50	12,50	-	12,50
41-020-024-00050-004	81268	R	0,05	0,05	-	0,05
41-020-025-00106-001	81268	R	2,67	2,67	-	2,67
41-020-025-00111-001	81268	R	1,01	1,01	-	1,01
41-020-026-00019-003	81268	R	6,86	6,86	-	6,86

**APELLIDOS Y NOMBRE / RAZÓN SOCIAL**      **NIF**      **EXPEDIENTE**  
 BARDALLO BERNAL JOSE      28310325Q      8013400

**Resumen de superficies**

<u>GRUPO DE PAGO</u>	<u>SUPERFICIE ( Hectáreas )</u>			<u>IMPORTE ( Euros )</u>			<u>TOTAL</u>
	<u>Declarada</u>	<u>Determinada</u>	<u>Resuelta</u>	<u>FEADER</u>	<u>M.A.A.M.A.</u>	<u>C.A.P.</u>	
28 ALGODÓN	8,03	8,03	8,03	2.248,40	206,01	356,09	2.810,50
							2.810,50

**SUPERFICIE ( Hectáreas )**

<u>REFERENCIA SIGPAC</u>	<u>CULTIVO</u>	<u>SEC_REG</u>	<u>Declarada</u>	<u>Prod. Integrada</u>	<u>Control C.</u>	<u>Determinada</u>
41-053-001-00333-001	81268	R	8,03	8,03	-	8,03



**APELLIDOS Y NOMBRE / RAZÓN SOCIAL**      **NIF**      **EXPEDIENTE**

BAREA MANCHADO DOLORES      31525437G      8018686

**Resumen de superficies**

GRUPO DE PAGO	SUPERFICIE ( Hectáreas )			IMPORTE ( Euros )			TOTAL
	Declarada	Determinada	Resuelta	FEADER	M.A.A.M.A.	C.A.P.	
28 ALGODÓN	9,95	9,95	9,95	2.786,00	255,27	441,23	3.482,50
							3.482,50

**SUPERFICIE ( Hectáreas )**

REFERENCIA SIGPAC	CULTIVO	SEC_REG	Declarada	Prod. Integrada	Control C.	Determinada
41-069-012-00268-002	81190	R	9,95	9,95	-	9,95

**APELLIDOS Y NOMBRE / RAZÓN SOCIAL**      **NIF**      **EXPEDIENTE**

BARRAGAN PIÑERO JUANA      14210553A      8013401

**Resumen de superficies**

GRUPO DE PAGO	SUPERFICIE ( Hectáreas )			IMPORTE ( Euros )			TOTAL
	Declarada	Determinada	Resuelta	FEADER	M.A.A.M.A.	C.A.P.	
28 ALGODÓN	7,49	7,49	7,49	2.097,20	192,16	332,14	2.621,50
							2.621,50

**SUPERFICIE ( Hectáreas )**

REFERENCIA SIGPAC	CULTIVO	SEC_REG	Declarada	Prod. Integrada	Control C.	Determinada
41-053-019-00259-001	81190	R	7,49	7,49	-	7,49

**APELLIDOS Y NOMBRE / RAZÓN SOCIAL**      **NIF**      **EXPEDIENTE**

BARRANCA S.C.      J41823972      8030809

**Resumen de superficies**

GRUPO DE PAGO	SUPERFICIE ( Hectáreas )			IMPORTE ( Euros )			TOTAL
	Declarada	Determinada	Resuelta	FEADER	M.A.A.M.A.	C.A.P.	
28 ALGODÓN	11,10	11,10	11,10	3.108,00	284,77	492,23	3.885,00
							3.885,00

**SUPERFICIE ( Hectáreas )**

REFERENCIA SIGPAC	CULTIVO	SEC_REG	Declarada	Prod. Integrada	Control C.	Determinada
41-024-006-00001-002	81190	R	11,10	11,10	-	11,10

**APELLIDOS Y NOMBRE / RAZÓN SOCIAL**      **NIF**      **EXPEDIENTE**

BARREAL,SCA      F91361386      8002752

**Resumen de superficies**

GRUPO DE PAGO	SUPERFICIE ( Hectáreas )			IMPORTE ( Euros )			TOTAL
	Declarada	Determinada	Resuelta	FEADER	M.A.A.M.A.	C.A.P.	
28 ALGODÓN	10,00	10,00	10,00	2.800,00	256,55	443,45	3.500,00
							3.500,00

**SUPERFICIE ( Hectáreas )**

REFERENCIA SIGPAC	CULTIVO	SEC_REG	Declarada	Prod. Integrada	Control C.	Determinada
41-095-061-00066-001	81190	R	10,00	15,15	-	10,00

**APELLIDOS Y NOMBRE / RAZÓN SOCIAL**      **NIF**      **EXPEDIENTE**

BARRERA MALLEN FRANCISCO      28169678Z      8002488

**Resumen de superficies**

GRUPO DE PAGO	SUPERFICIE ( Hectáreas )			IMPORTE ( Euros )			TOTAL
	Declarada	Determinada	Resuelta	FEADER	M.A.A.M.A.	C.A.P.	
28 ALGODÓN	9,83	9,83	9,83	2.752,40	252,19	435,91	3.440,50
							3.440,50

**SUPERFICIE ( Hectáreas )**

REFERENCIA SIGPAC	CULTIVO	SEC_REG	Declarada	Prod. Integrada	Control C.	Determinada
41-006-003-00066-009	81190	R	5,93	5,93	-	5,93
41-006-003-00066-018	81190	R	3,90	3,90	-	3,90

**APELLIDOS Y NOMBRE / RAZÓN SOCIAL****NIF****EXPEDIENTE**

BARRIOS MARTIN ESPERANZA

75350330F

8031277

**Resumen de superficies**

<u>GRUPO DE PAGO</u>	<u>SUPERFICIE ( Hectáreas )</u>			<u>IMPORTE ( Euros )</u>			<u>TOTAL</u>
	<u>Declarada</u>	<u>Determinada</u>	<u>Resuelta</u>	<u>FEADER</u>	<u>M.A.A.M.A.</u>	<u>C.A.P.</u>	
28 ALGODÓN	6,74	6,74	6,74	1.887,20	172,91	298,89	2.359,00
							2.359,00

**SUPERFICIE ( Hectáreas )**

<u>REFERENCIA SIGPAC</u>	<u>CULTIVO</u>	<u>SEC_REG</u>	<u>Declarada</u>	<u>Prod. Integrada</u>	<u>Control C.</u>	<u>Determinada</u>
41-005-010-00185-001	81151	R	0,19	0,19	-	0,19
41-005-010-00186-001	81151	R	0,19	0,19	-	0,19
41-005-010-00187-001	81151	R	0,05	0,05	-	0,05
41-005-010-00188-001	81151	R	0,38	0,38	-	0,38
41-005-010-00219-001	81151	R	2,47	2,47	-	2,47
41-005-010-00220-001	81151	R	1,77	1,77	-	1,77
41-005-010-00222-001	81151	R	1,50	1,50	-	1,50
41-005-010-00419-001	81151	R	0,19	0,19	-	0,19

**APELLIDOS Y NOMBRE / RAZÓN SOCIAL****NIF****EXPEDIENTE**

BARROSO GUTIERREZ MANUEL

28261893E

8012914

**Resumen de superficies**

<u>GRUPO DE PAGO</u>	<u>SUPERFICIE ( Hectáreas )</u>			<u>IMPORTE ( Euros )</u>			<u>TOTAL</u>
	<u>Declarada</u>	<u>Determinada</u>	<u>Resuelta</u>	<u>FEADER</u>	<u>M.A.A.M.A.</u>	<u>C.A.P.</u>	
28 ALGODÓN	2,49	2,49	2,49	697,20	63,88	110,42	871,50
							871,50

**SUPERFICIE ( Hectáreas )**

<u>REFERENCIA SIGPAC</u>	<u>CULTIVO</u>	<u>SEC_REG</u>	<u>Declarada</u>	<u>Prod. Integrada</u>	<u>Control C.</u>	<u>Determinada</u>
41-020-004-00001-002	81190	R	2,49	2,49	-	2,49

**APELLIDOS Y NOMBRE / RAZÓN SOCIAL****NIF****EXPEDIENTE**

BARROSO REYES ISABEL

75407104V

8019132

**Resumen de superficies**

<u>GRUPO DE PAGO</u>	<u>SUPERFICIE ( Hectáreas )</u>			<u>IMPORTE ( Euros )</u>			<u>TOTAL</u>
	<u>Declarada</u>	<u>Determinada</u>	<u>Resuelta</u>	<u>FEADER</u>	<u>M.A.A.M.A.</u>	<u>C.A.P.</u>	
28 ALGODÓN	7,78	7,78	7,78	2.178,40	199,60	345,00	2.723,00
							2.723,00

**SUPERFICIE ( Hectáreas )**

<u>REFERENCIA SIGPAC</u>	<u>CULTIVO</u>	<u>SEC_REG</u>	<u>Declarada</u>	<u>Prod. Integrada</u>	<u>Control C.</u>	<u>Determinada</u>
41-020-001-00033-002	81190	R	7,78	7,78	-	7,78

**APELLIDOS Y NOMBRE / RAZÓN SOCIAL****NIF****EXPEDIENTE**

BARROSO RUBIALES FRANCISCO

34070946B

8021359

**Resumen de superficies**

<u>GRUPO DE PAGO</u>	<u>SUPERFICIE ( Hectáreas )</u>			<u>IMPORTE ( Euros )</u>			<u>TOTAL</u>
	<u>Declarada</u>	<u>Determinada</u>	<u>Resuelta</u>	<u>FEADER</u>	<u>M.A.A.M.A.</u>	<u>C.A.P.</u>	
28 ALGODÓN	3,80	3,80	3,80	1.064,00	97,49	168,51	1.330,00
							1.330,00

**SUPERFICIE ( Hectáreas )**

<u>REFERENCIA SIGPAC</u>	<u>CULTIVO</u>	<u>SEC_REG</u>	<u>Declarada</u>	<u>Prod. Integrada</u>	<u>Control C.</u>	<u>Determinada</u>
41-095-063-00097-002	81268	R	3,80	3,80	-	3,80



**APELLIDOS Y NOMBRE / RAZÓN SOCIAL**      **NIF**      **EXPEDIENTE**  
 BARROSO SANCHEZ JOSE BENITO      75444278T      8022094

**Resumen de superficies**

<u>GRUPO DE PAGO</u>	<u>SUPERFICIE ( Hectáreas )</u>			<u>IMPORTE ( Euros )</u>			<u>TOTAL</u>
	<u>Declarada</u>	<u>Determinada</u>	<u>Resuelta</u>	<u>FEADER</u>	<u>M.A.A.M.A.</u>	<u>C.A.P.</u>	
28 ALGODÓN	1,00	1,00	1,00	280,00	25,66	44,34	350,00
							350,00

**SUPERFICIE ( Hectáreas )**

<u>REFERENCIA SIGPAC</u>	<u>CULTIVO</u>	<u>SEC_REG</u>	<u>Declarada</u>	<u>Prod. Integrada</u>	<u>Control C.</u>	<u>Determinada</u>
41-053-019-00102-001	81268	R	1,00	6,08	-	1,00

**APELLIDOS Y NOMBRE / RAZÓN SOCIAL**      **NIF**      **EXPEDIENTE**  
 BEATO FERNANDEZ MERCEDES      28261409K      8030101

**Resumen de superficies**

<u>GRUPO DE PAGO</u>	<u>SUPERFICIE ( Hectáreas )</u>			<u>IMPORTE ( Euros )</u>			<u>TOTAL</u>
	<u>Declarada</u>	<u>Determinada</u>	<u>Resuelta</u>	<u>FEADER</u>	<u>M.A.A.M.A.</u>	<u>C.A.P.</u>	
28 ALGODÓN	0,76	0,76	0,76	212,80	19,50	33,70	266,00
							266,00

**SUPERFICIE ( Hectáreas )**

<u>REFERENCIA SIGPAC</u>	<u>CULTIVO</u>	<u>SEC_REG</u>	<u>Declarada</u>	<u>Prod. Integrada</u>	<u>Control C.</u>	<u>Determinada</u>
41-053-001-00314-001	81268	R	0,76	0,76	-	0,76

**APELLIDOS Y NOMBRE / RAZÓN SOCIAL**      **NIF**      **EXPEDIENTE**  
 BEATO PAGES MONSERRAT      27777723W      8002810

**Resumen de superficies**

<u>GRUPO DE PAGO</u>	<u>SUPERFICIE ( Hectáreas )</u>			<u>IMPORTE ( Euros )</u>			<u>TOTAL</u>
	<u>Declarada</u>	<u>Determinada</u>	<u>Resuelta</u>	<u>FEADER</u>	<u>M.A.A.M.A.</u>	<u>C.A.P.</u>	
28 ALGODÓN	4,86	4,86	4,86	1.360,80	124,68	215,52	1.701,00
							1.701,00

**SUPERFICIE ( Hectáreas )**

<u>REFERENCIA SIGPAC</u>	<u>CULTIVO</u>	<u>SEC_REG</u>	<u>Declarada</u>	<u>Prod. Integrada</u>	<u>Control C.</u>	<u>Determinada</u>
41-020-024-00049-006	81190	R	3,14	3,14	-	3,14
41-020-024-00063-001	81190	R	1,72	1,72	-	1,72

**APELLIDOS Y NOMBRE / RAZÓN SOCIAL**      **NIF**      **EXPEDIENTE**  
 BEATO RODRIGUEZ ANTONIO      28261838J      8016988

**Resumen de superficies**

<u>GRUPO DE PAGO</u>	<u>SUPERFICIE ( Hectáreas )</u>			<u>IMPORTE ( Euros )</u>			<u>TOTAL</u>
	<u>Declarada</u>	<u>Determinada</u>	<u>Resuelta</u>	<u>FEADER</u>	<u>M.A.A.M.A.</u>	<u>C.A.P.</u>	
28 ALGODÓN	9,39	9,39	9,39	2.629,20	240,90	416,40	3.286,50
							3.286,50

**SUPERFICIE ( Hectáreas )**

<u>REFERENCIA SIGPAC</u>	<u>CULTIVO</u>	<u>SEC_REG</u>	<u>Declarada</u>	<u>Prod. Integrada</u>	<u>Control C.</u>	<u>Determinada</u>
41-020-017-00005-001	81314	R	3,59	3,59	-	3,59
41-053-001-00253-001	81314	R	5,80	5,80	-	5,80

**APELLIDOS Y NOMBRE / RAZÓN SOCIAL**      **NIF**      **EXPEDIENTE**  
 BEATO RODRIGUEZ JUAN      28261534P      8021114

**Resumen de superficies**

<u>GRUPO DE PAGO</u>	<u>SUPERFICIE ( Hectáreas )</u>			<u>IMPORTE ( Euros )</u>			<u>TOTAL</u>
	<u>Declarada</u>	<u>Determinada</u>	<u>Resuelta</u>	<u>FEADER</u>	<u>M.A.A.M.A.</u>	<u>C.A.P.</u>	
28 ALGODÓN	6,25	6,25	6,25	1.750,00	160,34	277,16	2.187,50
							2.187,50

**SUPERFICIE ( Hectáreas )**

<u>REFERENCIA SIGPAC</u>	<u>CULTIVO</u>	<u>SEC_REG</u>	<u>Declarada</u>	<u>Prod. Integrada</u>	<u>Control C.</u>	<u>Determinada</u>
41-020-016-00036-002	81151	R	5,20	5,20	-	5,20
41-020-016-00036-003	81151	R	0,62	0,62	-	0,62
41-020-016-00036-005	81151	R	0,43	0,43	-	0,43

**APELLIDOS Y NOMBRE / RAZÓN SOCIAL**      **NIF**      **EXPEDIENTE**

BEGINES BEGINES MANUELA      28263592L      8013979

**Resumen de superficies**

<u>GRUPO DE PAGO</u>	<u>SUPERFICIE ( Hectáreas )</u>			<u>IMPORTE ( Euros )</u>			<u>TOTAL</u>
	<u>Declarada</u>	<u>Determinada</u>	<u>Resuelta</u>	<u>FEADER</u>	<u>M.A.A.M.A.</u>	<u>C.A.P.</u>	
28 ALGODÓN	7,00	7,00	7,00	1.960,00	179,59	310,41	2.450,00
							2.450,00

**SUPERFICIE ( Hectáreas )**

<u>REFERENCIA SIGPAC</u>	<u>CULTIVO</u>	<u>SEC_REG</u>	<u>Declarada</u>	<u>Prod. Integrada</u>	<u>Control C.</u>	<u>Determinada</u>
41-053-001-00298-002	81190	R	7,00	9,80	-	7,00

**APELLIDOS Y NOMBRE / RAZÓN SOCIAL**      **NIF**      **EXPEDIENTE**

BEGINES DURAN CARMEN      28422743X      8021216

**Resumen de superficies**

<u>GRUPO DE PAGO</u>	<u>SUPERFICIE ( Hectáreas )</u>			<u>IMPORTE ( Euros )</u>			<u>TOTAL</u>
	<u>Declarada</u>	<u>Determinada</u>	<u>Resuelta</u>	<u>FEADER</u>	<u>M.A.A.M.A.</u>	<u>C.A.P.</u>	
28 ALGODÓN	1,48	1,48	1,48	414,40	37,97	65,63	518,00
							518,00

**SUPERFICIE ( Hectáreas )**

<u>REFERENCIA SIGPAC</u>	<u>CULTIVO</u>	<u>SEC_REG</u>	<u>Declarada</u>	<u>Prod. Integrada</u>	<u>Control C.</u>	<u>Determinada</u>
41-069-015-00137-001	81268	R	1,48	1,48	-	1,48

**APELLIDOS Y NOMBRE / RAZÓN SOCIAL**      **NIF**      **EXPEDIENTE**

BEGINES RINCON AURORA      28650617T      8006777

**Resumen de superficies**

<u>GRUPO DE PAGO</u>	<u>SUPERFICIE ( Hectáreas )</u>			<u>IMPORTE ( Euros )</u>			<u>TOTAL</u>
	<u>Declarada</u>	<u>Determinada</u>	<u>Resuelta</u>	<u>FEADER</u>	<u>M.A.A.M.A.</u>	<u>C.A.P.</u>	
28 ALGODÓN	9,00	9,00	9,00	2.520,00	230,90	399,10	3.150,00
							3.150,00

**SUPERFICIE ( Hectáreas )**

<u>REFERENCIA SIGPAC</u>	<u>CULTIVO</u>	<u>SEC_REG</u>	<u>Declarada</u>	<u>Prod. Integrada</u>	<u>Control C.</u>	<u>Determinada</u>
41-020-032-00034-001	81268	R	4,39	4,39	-	4,39
41-020-032-00035-001	81268	R	4,61	4,61	-	4,61

**APELLIDOS Y NOMBRE / RAZÓN SOCIAL**      **NIF**      **EXPEDIENTE**

BEGINES RINCON MANUEL      28263314V      8018691

**Resumen de superficies**

<u>GRUPO DE PAGO</u>	<u>SUPERFICIE ( Hectáreas )</u>			<u>IMPORTE ( Euros )</u>			<u>TOTAL</u>
	<u>Declarada</u>	<u>Determinada</u>	<u>Resuelta</u>	<u>FEADER</u>	<u>M.A.A.M.A.</u>	<u>C.A.P.</u>	
28 ALGODÓN	9,50	9,50	9,50	2.660,00	243,72	421,28	3.325,00
							3.325,00

**SUPERFICIE ( Hectáreas )**

<u>REFERENCIA SIGPAC</u>	<u>CULTIVO</u>	<u>SEC_REG</u>	<u>Declarada</u>	<u>Prod. Integrada</u>	<u>Control C.</u>	<u>Determinada</u>
41-069-012-00303-001	81268	R	4,56	4,56	-	4,56
41-069-012-00434-001	81268	R	4,94	4,94	-	4,94

**APELLIDOS Y NOMBRE / RAZÓN SOCIAL**      **NIF**      **EXPEDIENTE**

BEJINES RINCON ANGEL      28335024J      8001972

**Resumen de superficies**

<u>GRUPO DE PAGO</u>	<u>SUPERFICIE ( Hectáreas )</u>			<u>IMPORTE ( Euros )</u>			<u>TOTAL</u>
	<u>Declarada</u>	<u>Determinada</u>	<u>Resuelta</u>	<u>FEADER</u>	<u>M.A.A.M.A.</u>	<u>C.A.P.</u>	
28 ALGODÓN	0,99	0,99	0,99	277,20	25,40	43,90	346,50
							346,50

**SUPERFICIE ( Hectáreas )**

<u>REFERENCIA SIGPAC</u>	<u>CULTIVO</u>	<u>SEC_REG</u>	<u>Declarada</u>	<u>Prod. Integrada</u>	<u>Control C.</u>	<u>Determinada</u>
41-069-011-00235-001	81151	R	0,99	0,99	-	0,99

**APELLIDOS Y NOMBRE / RAZÓN SOCIAL**      **NIF**      **EXPEDIENTE**  
 BELLIDO CARO MARIA ROSARIO      34062211Q      8022097

**Resumen de superficies**

<u>GRUPO DE PAGO</u>	<u>SUPERFICIE ( Hectáreas )</u>			<u>IMPORTE ( Euros )</u>			<u>TOTAL</u>
	<u>Declarada</u>	<u>Determinada</u>	<u>Resuelta</u>	<u>FEADER</u>	<u>M.A.A.M.A.</u>	<u>C.A.P.</u>	
28 ALGODÓN	6,50	6,50	6,50	1.820,00	166,76	288,24	2.275,00
							2.275,00

**SUPERFICIE ( Hectáreas )**

<u>REFERENCIA SIGPAC</u>	<u>CULTIVO</u>	<u>SEC_REG</u>	<u>Declarada</u>	<u>Prod. Integrada</u>	<u>Control C.</u>	<u>Determinada</u>
41-053-001-00210-002	81268	R	3,50	3,50	-	3,50
41-053-019-00047-001	81268	R	3,00	3,92	-	3,00

**APELLIDOS Y NOMBRE / RAZÓN SOCIAL**      **NIF**      **EXPEDIENTE**  
 BELLIDO DORANTES MANUEL      31554628P      8022098

**Resumen de superficies**

<u>GRUPO DE PAGO</u>	<u>SUPERFICIE ( Hectáreas )</u>			<u>IMPORTE ( Euros )</u>			<u>TOTAL</u>
	<u>Declarada</u>	<u>Determinada</u>	<u>Resuelta</u>	<u>FEADER</u>	<u>M.A.A.M.A.</u>	<u>C.A.P.</u>	
28 ALGODÓN	2,96	2,96	2,96	828,80	75,94	131,26	1.036,00
							1.036,00

**SUPERFICIE ( Hectáreas )**

<u>REFERENCIA SIGPAC</u>	<u>CULTIVO</u>	<u>SEC_REG</u>	<u>Declarada</u>	<u>Prod. Integrada</u>	<u>Control C.</u>	<u>Determinada</u>
41-105-004-00005-003	81268	S	2,96	2,96	-	2,96

**APELLIDOS Y NOMBRE / RAZÓN SOCIAL**      **NIF**      **EXPEDIENTE**  
 BELLIDO MARIN ANTONIO      31692889Q      8016403

**Resumen de superficies**

<u>GRUPO DE PAGO</u>	<u>SUPERFICIE ( Hectáreas )</u>			<u>IMPORTE ( Euros )</u>			<u>TOTAL</u>
	<u>Declarada</u>	<u>Determinada</u>	<u>Resuelta</u>	<u>FEADER</u>	<u>M.A.A.M.A.</u>	<u>C.A.P.</u>	
28 ALGODÓN	12,50	12,50	12,50	3.500,00	320,69	554,31	4.375,00
							4.375,00

**SUPERFICIE ( Hectáreas )**

<u>REFERENCIA SIGPAC</u>	<u>CULTIVO</u>	<u>SEC_REG</u>	<u>Declarada</u>	<u>Prod. Integrada</u>	<u>Control C.</u>	<u>Determinada</u>
41-053-018-00141-001	81268	R	4,23	4,23	-	4,23
41-053-019-00263-002	81268	R	8,27	8,27	-	8,27

**APELLIDOS Y NOMBRE / RAZÓN SOCIAL**      **NIF**      **EXPEDIENTE**  
 BELLIDO ROMERO JOSE MARIA      75474613K      8022100

**Resumen de superficies**

<u>GRUPO DE PAGO</u>	<u>SUPERFICIE ( Hectáreas )</u>			<u>IMPORTE ( Euros )</u>			<u>TOTAL</u>
	<u>Declarada</u>	<u>Determinada</u>	<u>Resuelta</u>	<u>FEADER</u>	<u>M.A.A.M.A.</u>	<u>C.A.P.</u>	
28 ALGODÓN	12,44	12,44	12,44	3.483,20	319,15	551,65	4.354,00
							4.354,00

**SUPERFICIE ( Hectáreas )**

<u>REFERENCIA SIGPAC</u>	<u>CULTIVO</u>	<u>SEC_REG</u>	<u>Declarada</u>	<u>Prod. Integrada</u>	<u>Control C.</u>	<u>Determinada</u>
41-020-016-00078-001	81190	R	2,15	2,15	-	2,15
41-020-017-00020-002	81190	R	10,29	10,29	-	10,29

**APELLIDOS Y NOMBRE / RAZÓN SOCIAL**      **NIF**      **EXPEDIENTE**  
 BELLIDO ROMERO MARIA INMACULADA      31566779S      8012287

**Resumen de superficies**

<u>GRUPO DE PAGO</u>	<u>SUPERFICIE ( Hectáreas )</u>			<u>IMPORTE ( Euros )</u>			<u>TOTAL</u>
	<u>Declarada</u>	<u>Determinada</u>	<u>Resuelta</u>	<u>FEADER</u>	<u>M.A.A.M.A.</u>	<u>C.A.P.</u>	
28 ALGODÓN	7,84	7,84	7,84	2.195,20	201,14	347,66	2.744,00
							2.744,00

**SUPERFICIE ( Hectáreas )**

<u>REFERENCIA SIGPAC</u>	<u>CULTIVO</u>	<u>SEC_REG</u>	<u>Declarada</u>	<u>Prod. Integrada</u>	<u>Control C.</u>	<u>Determinada</u>
41-020-016-00081-001	81268	R	7,84	7,84	-	7,84

**APELLIDOS Y NOMBRE / RAZÓN SOCIAL**      **NIF**      **EXPEDIENTE**

BELLIDO SANCHEZ BENITO MANUEL      47003944V      8022101

**Resumen de superficies**

<u>GRUPO DE PAGO</u>	<u>SUPERFICIE ( Hectáreas )</u>			<u>IMPORTE ( Euros )</u>			<u>TOTAL</u>
	<u>Declarada</u>	<u>Determinada</u>	<u>Resuelta</u>	<u>FEADER</u>	<u>M.A.A.M.A.</u>	<u>C.A.P.</u>	
28 ALGODÓN	3,72	3,72	3,72	1.041,60	95,44	164,96	1.302,00
							1.302,00

**SUPERFICIE ( Hectáreas )**

<u>REFERENCIA SIGPAC</u>	<u>CULTIVO</u>	<u>SEC_REG</u>	<u>Declarada</u>	<u>Prod. Integrada</u>	<u>Control C.</u>	<u>Determinada</u>
41-053-001-00170-002	81268	R	3,72	3,72	-	3,72

**APELLIDOS Y NOMBRE / RAZÓN SOCIAL**      **NIF**      **EXPEDIENTE**

BELLIDO VELAZQUEZ DIEGO      31519087W      8013403

**Resumen de superficies**

<u>GRUPO DE PAGO</u>	<u>SUPERFICIE ( Hectáreas )</u>			<u>IMPORTE ( Euros )</u>			<u>TOTAL</u>
	<u>Declarada</u>	<u>Determinada</u>	<u>Resuelta</u>	<u>FEADER</u>	<u>M.A.A.M.A.</u>	<u>C.A.P.</u>	
28 ALGODÓN	8,00	8,00	8,00	2.240,00	205,24	354,76	2.800,00
							2.800,00

**SUPERFICIE ( Hectáreas )**

<u>REFERENCIA SIGPAC</u>	<u>CULTIVO</u>	<u>SEC_REG</u>	<u>Declarada</u>	<u>Prod. Integrada</u>	<u>Control C.</u>	<u>Determinada</u>
41-053-018-00148-001	81268	R	8,00	8,52	-	8,00

**APELLIDOS Y NOMBRE / RAZÓN SOCIAL**      **NIF**      **EXPEDIENTE**

BELLIDO VELAZQUEZ JESUS MARIA      31556978N      8012288

**Resumen de superficies**

<u>GRUPO DE PAGO</u>	<u>SUPERFICIE ( Hectáreas )</u>			<u>IMPORTE ( Euros )</u>			<u>TOTAL</u>
	<u>Declarada</u>	<u>Determinada</u>	<u>Resuelta</u>	<u>FEADER</u>	<u>M.A.A.M.A.</u>	<u>C.A.P.</u>	
28 ALGODÓN	8,72	8,72	8,72	2.441,60	223,71	386,69	3.052,00
							3.052,00

**SUPERFICIE ( Hectáreas )**

<u>REFERENCIA SIGPAC</u>	<u>CULTIVO</u>	<u>SEC_REG</u>	<u>Declarada</u>	<u>Prod. Integrada</u>	<u>Control C.</u>	<u>Determinada</u>
41-020-017-00084-001	81190	R	2,62	2,62	-	2,62
41-053-004-00041-001	81190	R	6,10	6,10	-	6,10

**APELLIDOS Y NOMBRE / RAZÓN SOCIAL**      **NIF**      **EXPEDIENTE**

BELLOSO PEREZ JUAN ALFONSO      77534886T      8014720

**Resumen de superficies**

<u>GRUPO DE PAGO</u>	<u>SUPERFICIE ( Hectáreas )</u>			<u>IMPORTE ( Euros )</u>			<u>TOTAL</u>
	<u>Declarada</u>	<u>Determinada</u>	<u>Resuelta</u>	<u>FEADER</u>	<u>M.A.A.M.A.</u>	<u>C.A.P.</u>	
28 ALGODÓN	9,06	9,06	9,06	2.536,80	232,43	401,77	3.171,00
							3.171,00

**SUPERFICIE ( Hectáreas )**

<u>REFERENCIA SIGPAC</u>	<u>CULTIVO</u>	<u>SEC_REG</u>	<u>Declarada</u>	<u>Prod. Integrada</u>	<u>Control C.</u>	<u>Determinada</u>
41-024-059-00036-004	81289	R	4,09	4,09	-	4,09
41-024-062-00020-003	81289	R	4,97	4,97	-	4,97

**APELLIDOS Y NOMBRE / RAZÓN SOCIAL**      **NIF**      **EXPEDIENTE**

BENITEZ CORREA MANUEL      28887357R      8013713

**Resumen de superficies**

<u>GRUPO DE PAGO</u>	<u>SUPERFICIE ( Hectáreas )</u>			<u>IMPORTE ( Euros )</u>			<u>TOTAL</u>
	<u>Declarada</u>	<u>Determinada</u>	<u>Resuelta</u>	<u>FEADER</u>	<u>M.A.A.M.A.</u>	<u>C.A.P.</u>	
28 ALGODÓN	2,50	2,50	2,50	700,00	64,14	110,86	875,00
							875,00

**SUPERFICIE ( Hectáreas )**

<u>REFERENCIA SIGPAC</u>	<u>CULTIVO</u>	<u>SEC_REG</u>	<u>Declarada</u>	<u>Prod. Integrada</u>	<u>Control C.</u>	<u>Determinada</u>
41-069-015-00096-001	81190	R	2,50	2,50	-	2,50

**APELLIDOS Y NOMBRE / RAZÓN SOCIAL**

BENITEZ FERNANDEZ MANUELA

**NIF**

52287465R

**EXPEDIENTE**

8013714

**Resumen de superficies**

<u>GRUPO DE PAGO</u>	<u>SUPERFICIE ( Hectáreas )</u>			<u>IMPORTE ( Euros )</u>			<u>TOTAL</u>
	<u>Declarada</u>	<u>Determinada</u>	<u>Resuelta</u>	<u>FEADER</u>	<u>M.A.A.M.A.</u>	<u>C.A.P.</u>	
28 ALGODÓN	7,96	7,96	7,96	2.228,80	204,21	352,99	2.786,00
							2.786,00

**SUPERFICIE ( Hectáreas )**

<u>REFERENCIA SIGPAC</u>	<u>CULTIVO</u>	<u>SEC_REG</u>	<u>Declarada</u>	<u>Prod. Integrada</u>	<u>Control C.</u>	<u>Determinada</u>
41-069-008-00004-001	81268	R	6,32	6,32	-	6,32
41-095-062-00045-002	81268	R	1,64	1,64	-	1,64

**APELLIDOS Y NOMBRE / RAZÓN SOCIAL**

BENITEZ TORRES JOSE

**NIF**

28166286A

**EXPEDIENTE**

8006567

**Resumen de superficies**

<u>GRUPO DE PAGO</u>	<u>SUPERFICIE ( Hectáreas )</u>			<u>IMPORTE ( Euros )</u>			<u>TOTAL</u>
	<u>Declarada</u>	<u>Determinada</u>	<u>Resuelta</u>	<u>FEADER</u>	<u>M.A.A.M.A.</u>	<u>C.A.P.</u>	
28 ALGODÓN	7,33	7,33	7,33	2.052,40	188,05	325,05	2.565,50
							2.565,50

**SUPERFICIE ( Hectáreas )**

<u>REFERENCIA SIGPAC</u>	<u>CULTIVO</u>	<u>SEC_REG</u>	<u>Declarada</u>	<u>Prod. Integrada</u>	<u>Control C.</u>	<u>Determinada</u>
41-005-009-00162-001	81268	R	2,55	2,55	-	2,55
41-005-009-00194-002	81268	R	1,75	1,75	-	1,75
41-005-010-00008-001	81268	R	1,23	1,23	-	1,23
41-005-010-00016-001	81268	R	0,76	0,76	-	0,76
41-005-010-00017-001	81268	R	1,04	1,04	-	1,04

**APELLIDOS Y NOMBRE / RAZÓN SOCIAL**

BENITO, MIGUELI Y ANTONIO S.C.A

**NIF**

F91040071

**EXPEDIENTE**

8013955

**Resumen de superficies**

<u>GRUPO DE PAGO</u>	<u>SUPERFICIE ( Hectáreas )</u>			<u>IMPORTE ( Euros )</u>			<u>TOTAL</u>
	<u>Declarada</u>	<u>Determinada</u>	<u>Resuelta</u>	<u>FEADER</u>	<u>M.A.A.M.A.</u>	<u>C.A.P.</u>	
28 ALGODÓN	17,43	17,43	14,43	4.040,40	370,20	639,90	5.050,50
							5.050,50

**SUPERFICIE ( Hectáreas )**

<u>REFERENCIA SIGPAC</u>	<u>CULTIVO</u>	<u>SEC_REG</u>	<u>Declarada</u>	<u>Prod. Integrada</u>	<u>Control C.</u>	<u>Determinada</u>
41-020-017-00047-002	81151	R	4,89	4,89	-	4,89
41-020-032-00100-001	81268	R	6,54	6,54	-	6,54
41-053-001-00233-001	81268	R	6,00	7,76	-	6,00

**APELLIDOS Y NOMBRE / RAZÓN SOCIAL**

BERNABE FERNANDEZ MANUEL

**NIF**

34074125Q

**EXPEDIENTE**

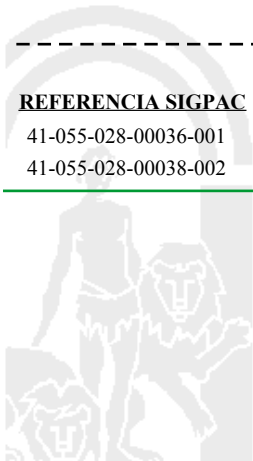
8018430

**Resumen de superficies**

<u>GRUPO DE PAGO</u>	<u>SUPERFICIE ( Hectáreas )</u>			<u>IMPORTE ( Euros )</u>			<u>TOTAL</u>
	<u>Declarada</u>	<u>Determinada</u>	<u>Resuelta</u>	<u>FEADER</u>	<u>M.A.A.M.A.</u>	<u>C.A.P.</u>	
28 ALGODÓN	2,10	2,10	2,10	588,00	53,88	93,12	735,00
							735,00

**SUPERFICIE ( Hectáreas )**

<u>REFERENCIA SIGPAC</u>	<u>CULTIVO</u>	<u>SEC_REG</u>	<u>Declarada</u>	<u>Prod. Integrada</u>	<u>Control C.</u>	<u>Determinada</u>
41-055-028-00036-001	81190	R	0,31	0,31	-	0,31
41-055-028-00038-002	81190	R	1,79	1,79	-	1,79





**APELLIDOS Y NOMBRE / RAZÓN SOCIAL**      **NIF**      **EXPEDIENTE**  
 BERNABE GONZALEZ ANTONIA      34060761S      8013404

**Resumen de superficies**

GRUPO DE PAGO	SUPERFICIE ( Hectáreas )			IMPORTE ( Euros )			TOTAL
	Declarada	Determinada	Resuelta	FEADER	M.A.A.M.A.	C.A.P.	
28 ALGODÓN	8,86	8,86	8,86	2.480,80	227,30	392,90	3.101,00
							3.101,00

**SUPERFICIE ( Hectáreas )**

REFERENCIA SIGPAC	CULTIVO	SEC_REG	Declarada	Prod. Integrada	Control C.	Determinada
41-053-001-00242-002	81190	R	8,86	8,86	-	8,86

**APELLIDOS Y NOMBRE / RAZÓN SOCIAL**      **NIF**      **EXPEDIENTE**  
 BERNABÉ PRIETO PILAR      75453342W      8003095

**Resumen de superficies**

GRUPO DE PAGO	SUPERFICIE ( Hectáreas )			IMPORTE ( Euros )			TOTAL
	Declarada	Determinada	Resuelta	FEADER	M.A.A.M.A.	C.A.P.	
28 ALGODÓN	1,62	1,62	1,62	453,60	41,56	71,84	567,00
							567,00

**SUPERFICIE ( Hectáreas )**

REFERENCIA SIGPAC	CULTIVO	SEC_REG	Declarada	Prod. Integrada	Control C.	Determinada
41-099-013-00214-001	81289	R	1,62	1,62	-	1,62

**APELLIDOS Y NOMBRE / RAZÓN SOCIAL**      **NIF**      **EXPEDIENTE**  
 BERNABE ROJAS MANUEL      75360411Z      8018432

**Resumen de superficies**

GRUPO DE PAGO	SUPERFICIE ( Hectáreas )			IMPORTE ( Euros )			TOTAL
	Declarada	Determinada	Resuelta	FEADER	M.A.A.M.A.	C.A.P.	
28 ALGODÓN	1,91	1,91	1,91	534,80	49,00	84,70	668,50
							668,50

**SUPERFICIE ( Hectáreas )**

REFERENCIA SIGPAC	CULTIVO	SEC_REG	Declarada	Prod. Integrada	Control C.	Determinada
41-055-028-00036-001	81190	R	1,91	1,91	-	1,91

**APELLIDOS Y NOMBRE / RAZÓN SOCIAL**      **NIF**      **EXPEDIENTE**  
 BERNAL CARO LUIS      28363598K      8013405

**Resumen de superficies**

GRUPO DE PAGO	SUPERFICIE ( Hectáreas )			IMPORTE ( Euros )			TOTAL
	Declarada	Determinada	Resuelta	FEADER	M.A.A.M.A.	C.A.P.	
28 ALGODÓN	6,79	6,79	6,79	1.901,20	174,20	301,10	2.376,50
							2.376,50

**SUPERFICIE ( Hectáreas )**

REFERENCIA SIGPAC	CULTIVO	SEC_REG	Declarada	Prod. Integrada	Control C.	Determinada
41-053-019-00127-001	81190	R	6,79	6,79	-	6,79

**APELLIDOS Y NOMBRE / RAZÓN SOCIAL**      **NIF**      **EXPEDIENTE**  
 BERNAL DELGADO DOLORES      28109181F      8013406

**Resumen de superficies**

GRUPO DE PAGO	SUPERFICIE ( Hectáreas )			IMPORTE ( Euros )			TOTAL
	Declarada	Determinada	Resuelta	FEADER	M.A.A.M.A.	C.A.P.	
28 ALGODÓN	4,30	4,30	4,30	1.204,00	110,32	190,68	1.505,00
							1.505,00

**SUPERFICIE ( Hectáreas )**

REFERENCIA SIGPAC	CULTIVO	SEC_REG	Declarada	Prod. Integrada	Control C.	Determinada
41-053-019-00308-004	81268	R	4,30	4,30	-	4,30

**APELLIDOS Y NOMBRE / RAZÓN SOCIAL**      **NIF**      **EXPEDIENTE**

BERNAL GARCIA JUAN MANUEL      75408736Q      8013407

**Resumen de superficies**

<u>GRUPO DE PAGO</u>	<u>SUPERFICIE ( Hectáreas )</u>			<u>IMPORTE ( Euros )</u>			<u>TOTAL</u>
	<u>Declarada</u>	<u>Determinada</u>	<u>Resuelta</u>	<u>FEADER</u>	<u>M.A.A.M.A.</u>	<u>C.A.P.</u>	
28 ALGODÓN	3,54	3,54	3,54	991,20	90,82	156,98	1.239,00
							1.239,00

**SUPERFICIE ( Hectáreas )**

<u>REFERENCIA SIGPAC</u>	<u>CULTIVO</u>	<u>SEC_REG</u>	<u>Declarada</u>	<u>Prod. Integrada</u>	<u>Control C.</u>	<u>Determinada</u>
41-053-001-00401-002	81268	R	3,54	3,54	-	3,54

**APELLIDOS Y NOMBRE / RAZÓN SOCIAL**      **NIF**      **EXPEDIENTE**

BERNAL MAYO AMALIA      27563801A      8018693

**Resumen de superficies**

<u>GRUPO DE PAGO</u>	<u>SUPERFICIE ( Hectáreas )</u>			<u>IMPORTE ( Euros )</u>			<u>TOTAL</u>
	<u>Declarada</u>	<u>Determinada</u>	<u>Resuelta</u>	<u>FEADER</u>	<u>M.A.A.M.A.</u>	<u>C.A.P.</u>	
28 ALGODÓN	3,50	3,50	3,50	980,00	89,79	155,21	1.225,00
							1.225,00

**SUPERFICIE ( Hectáreas )**

<u>REFERENCIA SIGPAC</u>	<u>CULTIVO</u>	<u>SEC_REG</u>	<u>Declarada</u>	<u>Prod. Integrada</u>	<u>Control C.</u>	<u>Determinada</u>
41-069-013-00034-001	81268	R	3,50	3,50	-	3,50

**APELLIDOS Y NOMBRE / RAZÓN SOCIAL**      **NIF**      **EXPEDIENTE**

BERNAL MAYO JUAN      27561887K      8018694

**Resumen de superficies**

<u>GRUPO DE PAGO</u>	<u>SUPERFICIE ( Hectáreas )</u>			<u>IMPORTE ( Euros )</u>			<u>TOTAL</u>
	<u>Declarada</u>	<u>Determinada</u>	<u>Resuelta</u>	<u>FEADER</u>	<u>M.A.A.M.A.</u>	<u>C.A.P.</u>	
28 ALGODÓN	5,80	5,80	5,80	1.624,00	148,80	257,20	2.030,00
							2.030,00

**SUPERFICIE ( Hectáreas )**

<u>REFERENCIA SIGPAC</u>	<u>CULTIVO</u>	<u>SEC_REG</u>	<u>Declarada</u>	<u>Prod. Integrada</u>	<u>Control C.</u>	<u>Determinada</u>
41-069-013-00035-002	81268	R	5,80	5,80	-	5,80

**APELLIDOS Y NOMBRE / RAZÓN SOCIAL**      **NIF**      **EXPEDIENTE**

BERNAL MUÑOZ FRANCISCO JOSE      28870725K      8006568

**Resumen de superficies**

<u>GRUPO DE PAGO</u>	<u>SUPERFICIE ( Hectáreas )</u>			<u>IMPORTE ( Euros )</u>			<u>TOTAL</u>
	<u>Declarada</u>	<u>Determinada</u>	<u>Resuelta</u>	<u>FEADER</u>	<u>M.A.A.M.A.</u>	<u>C.A.P.</u>	
28 ALGODÓN	16,48	16,48	16,48	4.614,40	422,79	730,81	5.768,00
							5.768,00

**SUPERFICIE ( Hectáreas )**

<u>REFERENCIA SIGPAC</u>	<u>CULTIVO</u>	<u>SEC_REG</u>	<u>Declarada</u>	<u>Prod. Integrada</u>	<u>Control C.</u>	<u>Determinada</u>
41-005-002-00121-001	81190	R	0,31	0,31	-	0,31
41-005-003-00077-001	81190	R	1,81	1,81	-	1,81
41-005-003-00078-001	81190	R	1,47	1,47	-	1,47
41-005-003-00140-001	81296	R	0,70	0,70	-	0,70
41-005-006-00072-001	81190	R	1,70	1,70	-	1,70
41-005-009-00066-001	81296	R	0,92	0,92	-	0,92
41-005-009-00067-001	81296	R	0,57	0,57	-	0,57
41-005-010-00077-001	81296	R	1,80	1,80	-	1,80
41-005-010-00078-001	81296	R	7,02	7,02	-	7,02
41-005-010-00080-002	81296	R	0,18	0,18	-	0,18



**APELLIDOS Y NOMBRE / RAZÓN SOCIAL****NIF****EXPEDIENTE**

BERNAL PIÑERO JUAN

75317752C

8013410

**Resumen de superficies**

<u>GRUPO DE PAGO</u>	<u>SUPERFICIE ( Hectáreas )</u>			<u>IMPORTE ( Euros )</u>			<u>TOTAL</u>
	<u>Declarada</u>	<u>Determinada</u>	<u>Resuelta</u>	<u>FEADER</u>	<u>M.A.A.M.A.</u>	<u>C.A.P.</u>	
28 ALGODÓN	6,04	6,04	6,04	1.691,20	154,96	267,84	2.114,00
							2.114,00

**SUPERFICIE ( Hectáreas )**

<u>REFERENCIA SIGPAC</u>	<u>CULTIVO</u>	<u>SEC_REG</u>	<u>Declarada</u>	<u>Prod. Integrada</u>	<u>Control C.</u>	<u>Determinada</u>
41-053-019-00372-001	81268	R	0,32	0,32	-	0,32
41-053-019-00372-002	81268	R	3,22	3,22	-	3,22
41-053-019-00383-001	81268	R	2,18	2,18	-	2,18
41-053-019-00383-003	81268	R	0,32	0,32	-	0,32

**APELLIDOS Y NOMBRE / RAZÓN SOCIAL****NIF****EXPEDIENTE**

BERNAL RENDÓN ALFREDO

27670970S

8006570

**Resumen de superficies**

<u>GRUPO DE PAGO</u>	<u>SUPERFICIE ( Hectáreas )</u>			<u>IMPORTE ( Euros )</u>			<u>TOTAL</u>
	<u>Declarada</u>	<u>Determinada</u>	<u>Resuelta</u>	<u>FEADER</u>	<u>M.A.A.M.A.</u>	<u>C.A.P.</u>	
28 ALGODÓN	9,70	9,70	9,70	2.716,00	248,85	430,15	3.395,00
							3.395,00

**SUPERFICIE ( Hectáreas )**

<u>REFERENCIA SIGPAC</u>	<u>CULTIVO</u>	<u>SEC_REG</u>	<u>Declarada</u>	<u>Prod. Integrada</u>	<u>Control C.</u>	<u>Determinada</u>
41-005-010-00093-002	81296	R	1,50	1,50	-	1,50
41-005-010-00240-001	81268	R	6,40	6,40	-	6,40
41-005-010-00241-001	81268	R	1,01	1,01	-	1,01
41-005-010-00405-001	81268	R	0,79	0,79	-	0,79

**APELLIDOS Y NOMBRE / RAZÓN SOCIAL****NIF****EXPEDIENTE**

BERNAL ROMERO BASILISA

27858344P

8022112

**Resumen de superficies**

<u>GRUPO DE PAGO</u>	<u>SUPERFICIE ( Hectáreas )</u>			<u>IMPORTE ( Euros )</u>			<u>TOTAL</u>
	<u>Declarada</u>	<u>Determinada</u>	<u>Resuelta</u>	<u>FEADER</u>	<u>M.A.A.M.A.</u>	<u>C.A.P.</u>	
28 ALGODÓN	14,33	14,33	14,33	4.012,40	367,64	635,46	5.015,50
							5.015,50

**SUPERFICIE ( Hectáreas )**

<u>REFERENCIA SIGPAC</u>	<u>CULTIVO</u>	<u>SEC_REG</u>	<u>Declarada</u>	<u>Prod. Integrada</u>	<u>Control C.</u>	<u>Determinada</u>
41-020-016-00077-004	81190	R	2,87	2,87	-	2,87
41-020-017-00021-001	81190	R	0,07	0,07	-	0,07
41-020-017-00021-002	81190	R	0,11	0,11	-	0,11
41-020-017-00021-003	81190	R	2,93	2,93	-	2,93
41-020-017-00021-004	81190	R	8,35	8,35	-	8,35

**APELLIDOS Y NOMBRE / RAZÓN SOCIAL****NIF****EXPEDIENTE**

BERTHOLET MUÑOZ SERAFIN

75319494Z

8013411

**Resumen de superficies**

<u>GRUPO DE PAGO</u>	<u>SUPERFICIE ( Hectáreas )</u>			<u>IMPORTE ( Euros )</u>			<u>TOTAL</u>
	<u>Declarada</u>	<u>Determinada</u>	<u>Resuelta</u>	<u>FEADER</u>	<u>M.A.A.M.A.</u>	<u>C.A.P.</u>	
28 ALGODÓN	1,67	1,67	1,67	467,60	42,84	74,06	584,50
							584,50

**SUPERFICIE ( Hectáreas )**

<u>REFERENCIA SIGPAC</u>	<u>CULTIVO</u>	<u>SEC_REG</u>	<u>Declarada</u>	<u>Prod. Integrada</u>	<u>Control C.</u>	<u>Determinada</u>
41-053-019-00408-001	81190	R	1,67	1,67	-	1,67

**APELLIDOS Y NOMBRE / RAZÓN SOCIAL**      **NIF**      **EXPEDIENTE**

BLANCO RUBIO DOROTEO      28693641Z      8022538

**Resumen de superficies**

<u>GRUPO DE PAGO</u>	<u>SUPERFICIE ( Hectáreas )</u>			<u>IMPORTE ( Euros )</u>			<u>TOTAL</u>
	<u>Declarada</u>	<u>Determinada</u>	<u>Resuelta</u>	<u>FEADER</u>	<u>M.A.A.M.A.</u>	<u>C.A.P.</u>	
28 ALGODÓN	9,12	9,12	9,12	2.553,60	233,97	404,43	3.192,00
							3.192,00

**SUPERFICIE ( Hectáreas )**

<u>REFERENCIA SIGPAC</u>	<u>CULTIVO</u>	<u>SEC_REG</u>	<u>Declarada</u>	<u>Prod. Integrada</u>	<u>Control C.</u>	<u>Determinada</u>
41-019-002-00048-001	81289	R	2,75	2,75	-	2,75
41-019-002-00048-002	81289	R	0,57	0,57	-	0,57
41-019-004-00096-001	81355	R	5,80	5,80	-	5,80

**APELLIDOS Y NOMBRE / RAZÓN SOCIAL**      **NIF**      **EXPEDIENTE**

BLAZQUEZ GARCIA FRANCISCO JOSE      52236897X      8005457

**Resumen de superficies**

<u>GRUPO DE PAGO</u>	<u>SUPERFICIE ( Hectáreas )</u>			<u>IMPORTE ( Euros )</u>			<u>TOTAL</u>
	<u>Declarada</u>	<u>Determinada</u>	<u>Resuelta</u>	<u>FEADER</u>	<u>M.A.A.M.A.</u>	<u>C.A.P.</u>	
28 ALGODÓN	9,29	9,29	9,29	2.601,20	238,33	411,97	3.251,50
							3.251,50

**SUPERFICIE ( Hectáreas )**

<u>REFERENCIA SIGPAC</u>	<u>CULTIVO</u>	<u>SEC_REG</u>	<u>Declarada</u>	<u>Prod. Integrada</u>	<u>Control C.</u>	<u>Determinada</u>
41-095-060-00069-002	81296	R	9,29	9,29	-	9,29

**APELLIDOS Y NOMBRE / RAZÓN SOCIAL**      **NIF**      **EXPEDIENTE**

BOCANEGRA CARREÑO ANTONIO      27696700P      8015298

**Resumen de superficies**

<u>GRUPO DE PAGO</u>	<u>SUPERFICIE ( Hectáreas )</u>			<u>IMPORTE ( Euros )</u>			<u>TOTAL</u>
	<u>Declarada</u>	<u>Determinada</u>	<u>Resuelta</u>	<u>FEADER</u>	<u>M.A.A.M.A.</u>	<u>C.A.P.</u>	
28 ALGODÓN	13,52	13,52	13,52	3.785,60	346,86	599,54	4.732,00
							4.732,00

**SUPERFICIE ( Hectáreas )**

<u>REFERENCIA SIGPAC</u>	<u>CULTIVO</u>	<u>SEC_REG</u>	<u>Declarada</u>	<u>Prod. Integrada</u>	<u>Control C.</u>	<u>Determinada</u>
41-022-013-00076-001	81146	R	13,52	13,52	-	13,52

**APELLIDOS Y NOMBRE / RAZÓN SOCIAL**      **NIF**      **EXPEDIENTE**

BOCANEGRA CARREÑO JUAN      28048838Q      8015299

**Resumen de superficies**

<u>GRUPO DE PAGO</u>	<u>SUPERFICIE ( Hectáreas )</u>			<u>IMPORTE ( Euros )</u>			<u>TOTAL</u>
	<u>Declarada</u>	<u>Determinada</u>	<u>Resuelta</u>	<u>FEADER</u>	<u>M.A.A.M.A.</u>	<u>C.A.P.</u>	
28 ALGODÓN	5,00	5,00	5,00	1.400,00	128,28	221,72	1.750,00
							1.750,00

**SUPERFICIE ( Hectáreas )**

<u>REFERENCIA SIGPAC</u>	<u>CULTIVO</u>	<u>SEC_REG</u>	<u>Declarada</u>	<u>Prod. Integrada</u>	<u>Control C.</u>	<u>Determinada</u>
41-022-013-00032-001	81169	R	5,00	5,00	-	5,00

**APELLIDOS Y NOMBRE / RAZÓN SOCIAL**      **NIF**      **EXPEDIENTE**

BODELON RODRIGUEZ MARGARITA      10072697P      8022113

**Resumen de superficies**

<u>GRUPO DE PAGO</u>	<u>SUPERFICIE ( Hectáreas )</u>			<u>IMPORTE ( Euros )</u>			<u>TOTAL</u>
	<u>Declarada</u>	<u>Determinada</u>	<u>Resuelta</u>	<u>FEADER</u>	<u>M.A.A.M.A.</u>	<u>C.A.P.</u>	
28 ALGODÓN	7,85	7,85	7,85	2.198,00	201,39	348,11	2.747,50
							2.747,50

**SUPERFICIE ( Hectáreas )**

<u>REFERENCIA SIGPAC</u>	<u>CULTIVO</u>	<u>SEC_REG</u>	<u>Declarada</u>	<u>Prod. Integrada</u>	<u>Control C.</u>	<u>Determinada</u>
41-053-019-00183-002	81162	R	7,85	7,85	-	7,85

**APELLIDOS Y NOMBRE / RAZÓN SOCIAL**      **NIF**      **EXPEDIENTE**

BOHORQUEZ CARO ANTONIO      34071452B      8018697

**Resumen de superficies**

<u>GRUPO DE PAGO</u>	<u>SUPERFICIE ( Hectáreas )</u>			<u>IMPORTE ( Euros )</u>			<u>TOTAL</u>
	<u>Declarada</u>	<u>Determinada</u>	<u>Resuelta</u>	<u>FEADER</u>	<u>M.A.A.M.A.</u>	<u>C.A.P.</u>	
28 ALGODÓN	14,62	14,62	14,62	4.093,60	375,08	648,32	5.117,00
							5.117,00

**SUPERFICIE ( Hectáreas )**

<u>REFERENCIA SIGPAC</u>	<u>CULTIVO</u>	<u>SEC_REG</u>	<u>Declarada</u>	<u>Prod. Integrada</u>	<u>Control C.</u>	<u>Determinada</u>
41-069-012-00233-001	81268	R	14,62	14,62	-	14,62

**APELLIDOS Y NOMBRE / RAZÓN SOCIAL**      **NIF**      **EXPEDIENTE**

BOHORQUEZ VEGA FRANCISCO      34071009M      8018699

**Resumen de superficies**

<u>GRUPO DE PAGO</u>	<u>SUPERFICIE ( Hectáreas )</u>			<u>IMPORTE ( Euros )</u>			<u>TOTAL</u>
	<u>Declarada</u>	<u>Determinada</u>	<u>Resuelta</u>	<u>FEADER</u>	<u>M.A.A.M.A.</u>	<u>C.A.P.</u>	
28 ALGODÓN	9,86	9,86	9,86	2.760,80	252,96	437,24	3.451,00
							3.451,00

**SUPERFICIE ( Hectáreas )**

<u>REFERENCIA SIGPAC</u>	<u>CULTIVO</u>	<u>SEC_REG</u>	<u>Declarada</u>	<u>Prod. Integrada</u>	<u>Control C.</u>	<u>Determinada</u>
41-095-067-00040-001	81268	R	9,86	9,86	-	9,86

**APELLIDOS Y NOMBRE / RAZÓN SOCIAL**      **NIF**      **EXPEDIENTE**

BONILLA MIRALLA ANTONIO      28655982Y      8005143

**Resumen de superficies**

<u>GRUPO DE PAGO</u>	<u>SUPERFICIE ( Hectáreas )</u>			<u>IMPORTE ( Euros )</u>			<u>TOTAL</u>
	<u>Declarada</u>	<u>Determinada</u>	<u>Resuelta</u>	<u>FEADER</u>	<u>M.A.A.M.A.</u>	<u>C.A.P.</u>	
28 ALGODÓN	9,50	9,50	9,50	2.660,00	243,72	421,28	3.325,00
							3.325,00

**SUPERFICIE ( Hectáreas )**

<u>REFERENCIA SIGPAC</u>	<u>CULTIVO</u>	<u>SEC_REG</u>	<u>Declarada</u>	<u>Prod. Integrada</u>	<u>Control C.</u>	<u>Determinada</u>
41-024-010-00118-005	81268	R	9,50	9,50	-	9,50

**APELLIDOS Y NOMBRE / RAZÓN SOCIAL**      **NIF**      **EXPEDIENTE**

BORJA OJEDA FRANCISCO JOSE      48818265Y      8006572

**Resumen de superficies**

<u>GRUPO DE PAGO</u>	<u>SUPERFICIE ( Hectáreas )</u>			<u>IMPORTE ( Euros )</u>			<u>TOTAL</u>
	<u>Declarada</u>	<u>Determinada</u>	<u>Resuelta</u>	<u>FEADER</u>	<u>M.A.A.M.A.</u>	<u>C.A.P.</u>	
28 ALGODÓN	2,71	2,71	2,71	758,80	69,53	120,17	948,50
							948,50

**SUPERFICIE ( Hectáreas )**

<u>REFERENCIA SIGPAC</u>	<u>CULTIVO</u>	<u>SEC_REG</u>	<u>Declarada</u>	<u>Prod. Integrada</u>	<u>Control C.</u>	<u>Determinada</u>
41-005-002-00169-001	81190	R	0,70	0,70	-	0,70
41-005-002-00170-001	81190	R	0,72	0,72	-	0,72
41-005-003-00091-001	81190	R	1,29	1,29	-	1,29



**APELLIDOS Y NOMBRE / RAZÓN SOCIAL****NIF****EXPEDIENTE**

BORJA RESINA MARIA

28546496T

8006575

**Resumen de superficies**

<u>GRUPO DE PAGO</u>	<u>SUPERFICIE ( Hectáreas )</u>			<u>IMPORTE ( Euros )</u>			<u>TOTAL</u>
	<u>Declarada</u>	<u>Determinada</u>	<u>Resuelta</u>	<u>FEADER</u>	<u>M.A.A.M.A.</u>	<u>C.A.P.</u>	
28 ALGODÓN	9,87	9,87	9,87	2.763,60	253,21	437,69	3.454,50
							3.454,50

**SUPERFICIE ( Hectáreas )**

<u>REFERENCIA SIGPAC</u>	<u>CULTIVO</u>	<u>SEC_REG</u>	<u>Declarada</u>	<u>Prod. Integrada</u>	<u>Control C.</u>	<u>Determinada</u>
41-005-009-00124-001	81190	R	3,50	3,50	-	3,50
41-005-009-00124-002	81190	R	0,24	0,24	-	0,24
41-005-009-00126-002	81190	R	0,97	0,97	-	0,97
41-005-009-00126-003	81190	R	0,34	0,34	-	0,34
41-005-009-00127-001	81190	R	1,50	1,50	-	1,50
41-005-010-00062-001	81190	R	1,33	1,33	-	1,33
41-005-010-00065-001	81190	R	1,99	1,99	-	1,99

**APELLIDOS Y NOMBRE / RAZÓN SOCIAL****NIF****EXPEDIENTE**

BORRALLO CORDERO MARIA LUISA

28301166B

8011377

**Resumen de superficies**

<u>GRUPO DE PAGO</u>	<u>SUPERFICIE ( Hectáreas )</u>			<u>IMPORTE ( Euros )</u>			<u>TOTAL</u>
	<u>Declarada</u>	<u>Determinada</u>	<u>Resuelta</u>	<u>FEADER</u>	<u>M.A.A.M.A.</u>	<u>C.A.P.</u>	
28 ALGODÓN	1,98	1,98	1,98	554,40	50,80	87,80	693,00
							693,00

**SUPERFICIE ( Hectáreas )**

<u>REFERENCIA SIGPAC</u>	<u>CULTIVO</u>	<u>SEC_REG</u>	<u>Declarada</u>	<u>Prod. Integrada</u>	<u>Control C.</u>	<u>Determinada</u>
41-081-015-00045-002	81268	R	1,98	1,98	-	1,98

**APELLIDOS Y NOMBRE / RAZÓN SOCIAL****NIF****EXPEDIENTE**

BORREGO LUQUE GERVASIO

52241893S

8009451

**Resumen de superficies**

<u>GRUPO DE PAGO</u>	<u>SUPERFICIE ( Hectáreas )</u>			<u>IMPORTE ( Euros )</u>			<u>TOTAL</u>
	<u>Declarada</u>	<u>Determinada</u>	<u>Resuelta</u>	<u>FEADER</u>	<u>M.A.A.M.A.</u>	<u>C.A.P.</u>	
28 ALGODÓN	5,07	5,07	5,07	1.419,60	130,07	224,83	1.774,50
							1.774,50

**SUPERFICIE ( Hectáreas )**

<u>REFERENCIA SIGPAC</u>	<u>CULTIVO</u>	<u>SEC_REG</u>	<u>Declarada</u>	<u>Prod. Integrada</u>	<u>Control C.</u>	<u>Determinada</u>
41-039-035-00078-002	81190	R	2,81	2,81	-	2,81
41-039-035-00603-002	81190	R	2,26	2,26	-	2,26

**APELLIDOS Y NOMBRE / RAZÓN SOCIAL****NIF****EXPEDIENTE**

BOTFER, S.C.

J41844143

8003558

**Resumen de superficies**

<u>GRUPO DE PAGO</u>	<u>SUPERFICIE ( Hectáreas )</u>			<u>IMPORTE ( Euros )</u>			<u>TOTAL</u>
	<u>Declarada</u>	<u>Determinada</u>	<u>Resuelta</u>	<u>FEADER</u>	<u>M.A.A.M.A.</u>	<u>C.A.P.</u>	
28 ALGODÓN	10,57	10,57	10,57	2.959,60	271,17	468,73	3.699,50
							3.699,50

**SUPERFICIE ( Hectáreas )**

<u>REFERENCIA SIGPAC</u>	<u>CULTIVO</u>	<u>SEC_REG</u>	<u>Declarada</u>	<u>Prod. Integrada</u>	<u>Control C.</u>	<u>Determinada</u>
41-012-038-00010-002	81268	R	5,21	5,21	-	5,21
41-012-038-00011-001	81268	R	5,36	5,36	-	5,36



**APELLIDOS Y NOMBRE / RAZÓN SOCIAL****NIF****EXPEDIENTE**

BREDUR, S.C.

J91027755

8019133

**Resumen de superficies**

<u>GRUPO DE PAGO</u>	<u>SUPERFICIE ( Hectáreas )</u>			<u>IMPORTE ( Euros )</u>			<u>TOTAL</u>
	<u>Declarada</u>	<u>Determinada</u>	<u>Resuelta</u>	<u>FEADER</u>	<u>M.A.A.M.A.</u>	<u>C.A.P.</u>	
28 ALGODÓN	9,89	9,89	9,89	2.769,20	253,73	438,57	3.461,50
							3.461,50

**SUPERFICIE ( Hectáreas )**

<u>REFERENCIA SIGPAC</u>	<u>CULTIVO</u>	<u>SEC_REG</u>	<u>Declarada</u>	<u>Prod. Integrada</u>	<u>Control C.</u>	<u>Determinada</u>
41-053-001-00194-002	81268	R	5,71	5,71	-	5,71
41-053-001-00195-002	81268	R	4,18	4,18	-	4,18

**APELLIDOS Y NOMBRE / RAZÓN SOCIAL****NIF****EXPEDIENTE**

BRETONES SALMERON ISABEL

75326620X

8021360

**Resumen de superficies**

<u>GRUPO DE PAGO</u>	<u>SUPERFICIE ( Hectáreas )</u>			<u>IMPORTE ( Euros )</u>			<u>TOTAL</u>
	<u>Declarada</u>	<u>Determinada</u>	<u>Resuelta</u>	<u>FEADER</u>	<u>M.A.A.M.A.</u>	<u>C.A.P.</u>	
28 ALGODÓN	4,27	4,27	4,27	1.195,60	109,55	189,35	1.494,50
							1.494,50

**SUPERFICIE ( Hectáreas )**

<u>REFERENCIA SIGPAC</u>	<u>CULTIVO</u>	<u>SEC_REG</u>	<u>Declarada</u>	<u>Prod. Integrada</u>	<u>Control C.</u>	<u>Determinada</u>
41-095-084-00068-001	81151	R	4,27	4,27	-	4,27

**APELLIDOS Y NOMBRE / RAZÓN SOCIAL****NIF****EXPEDIENTE**

BUZON JIMENEZ CLAUDIO

34070787J

8001576

**Resumen de superficies**

<u>GRUPO DE PAGO</u>	<u>SUPERFICIE ( Hectáreas )</u>			<u>IMPORTE ( Euros )</u>			<u>TOTAL</u>
	<u>Declarada</u>	<u>Determinada</u>	<u>Resuelta</u>	<u>FEADER</u>	<u>M.A.A.M.A.</u>	<u>C.A.P.</u>	
28 ALGODÓN	10,00	10,00	10,00	2.800,00	256,55	443,45	3.500,00
							3.500,00

**SUPERFICIE ( Hectáreas )**

<u>REFERENCIA SIGPAC</u>	<u>CULTIVO</u>	<u>SEC_REG</u>	<u>Declarada</u>	<u>Prod. Integrada</u>	<u>Control C.</u>	<u>Determinada</u>
41-038-035-00144-003	81268	R	0,14	0,14	-	0,14
41-038-035-00144-004	81268	R	1,34	1,34	-	1,34
41-038-035-00144-005	81268	R	6,96	6,96	-	6,96
41-038-035-00260-001	81268	R	1,56	1,56	-	1,56

**APELLIDOS Y NOMBRE / RAZÓN SOCIAL****NIF****EXPEDIENTE**

CABALLERO MONGE JOSE

75389037M

8016111

**Resumen de superficies**

<u>GRUPO DE PAGO</u>	<u>SUPERFICIE ( Hectáreas )</u>			<u>IMPORTE ( Euros )</u>			<u>TOTAL</u>
	<u>Declarada</u>	<u>Determinada</u>	<u>Resuelta</u>	<u>FEADER</u>	<u>M.A.A.M.A.</u>	<u>C.A.P.</u>	
28 ALGODÓN	9,75	9,75	9,75	2.730,00	250,14	432,36	3.412,50
							3.412,50

**SUPERFICIE ( Hectáreas )**

<u>REFERENCIA SIGPAC</u>	<u>CULTIVO</u>	<u>SEC_REG</u>	<u>Declarada</u>	<u>Prod. Integrada</u>	<u>Control C.</u>	<u>Determinada</u>
41-053-001-00209-001	81361	R	9,75	9,75	-	9,75



**APELLIDOS Y NOMBRE / RAZÓN SOCIAL**      **NIF**      **EXPEDIENTE**  
 CABALLERO PUERTO RAFAEL      79194960A      8028735

**Resumen de superficies**

GRUPO DE PAGO	SUPERFICIE ( Hectáreas )			IMPORTE ( Euros )			TOTAL
	Declarada	Determinada	Resuelta	FEADER	M.A.A.M.A.	C.A.P.	
28 ALGODÓN	6,30	6,30	6,30	1.764,00	161,63	279,37	2.205,00
							2.205,00

**SUPERFICIE ( Hectáreas )**

REFERENCIA SIGPAC	CULTIVO	SEC_REG	Declarada	Prod. Integrada	Control C.	Determinada
41-020-023-00008-001	81151	R	5,72	5,72	-	5,72
41-020-023-00089-001	81151	R	0,58	0,58	-	0,58

**APELLIDOS Y NOMBRE / RAZÓN SOCIAL**      **NIF**      **EXPEDIENTE**  
 CABALLERO RODRIGUEZ JOAQUIN      75409254M      8018703

**Resumen de superficies**

GRUPO DE PAGO	SUPERFICIE ( Hectáreas )			IMPORTE ( Euros )			TOTAL
	Declarada	Determinada	Resuelta	FEADER	M.A.A.M.A.	C.A.P.	
28 ALGODÓN	4,32	4,32	4,32	1.209,60	110,83	191,57	1.512,00
							1.512,00

**SUPERFICIE ( Hectáreas )**

REFERENCIA SIGPAC	CULTIVO	SEC_REG	Declarada	Prod. Integrada	Control C.	Determinada
41-069-015-00010-001	81268	R	4,32	4,32	-	4,32

**APELLIDOS Y NOMBRE / RAZÓN SOCIAL**      **NIF**      **EXPEDIENTE**  
 CABALLERO SANCHEZ JOSE      31541849V      8013413

**Resumen de superficies**

GRUPO DE PAGO	SUPERFICIE ( Hectáreas )			IMPORTE ( Euros )			TOTAL
	Declarada	Determinada	Resuelta	FEADER	M.A.A.M.A.	C.A.P.	
28 ALGODÓN	6,00	6,00	6,00	1.680,00	153,93	266,07	2.100,00
							2.100,00

**SUPERFICIE ( Hectáreas )**

REFERENCIA SIGPAC	CULTIVO	SEC_REG	Declarada	Prod. Integrada	Control C.	Determinada
41-053-001-00149-001	81162	R	6,00	7,96	-	6,00

**APELLIDOS Y NOMBRE / RAZÓN SOCIAL**      **NIF**      **EXPEDIENTE**  
 CABECO,S.C.      J91634915      8012673

**Resumen de superficies**

GRUPO DE PAGO	SUPERFICIE ( Hectáreas )			IMPORTE ( Euros )			TOTAL
	Declarada	Determinada	Resuelta	FEADER	M.A.A.M.A.	C.A.P.	
28 ALGODÓN	21,25	21,25	21,25	5.950,00	545,17	942,33	7.437,50
							7.437,50

**SUPERFICIE ( Hectáreas )**

REFERENCIA SIGPAC	CULTIVO	SEC_REG	Declarada	Prod. Integrada	Control C.	Determinada
41-020-001-00119-002	81314	R	7,47	7,47	-	7,47
41-053-001-00004-001	81151	R	6,94	6,94	-	6,94
41-053-001-00122-002	81162	R	6,26	6,26	-	6,26
41-053-001-00125-001	81314	R	0,58	0,58	-	0,58

**APELLIDOS Y NOMBRE / RAZÓN SOCIAL**      **NIF**      **EXPEDIENTE**  
 CABELLO BORRERO CRISTOBAL      34053911L      8006242

**Resumen de superficies**

GRUPO DE PAGO	SUPERFICIE ( Hectáreas )			IMPORTE ( Euros )			TOTAL
	Declarada	Determinada	Resuelta	FEADER	M.A.A.M.A.	C.A.P.	
28 ALGODÓN	5,89	5,89	5,89	1.649,20	151,11	261,19	2.061,50
							2.061,50

**SUPERFICIE ( Hectáreas )**

REFERENCIA SIGPAC	CULTIVO	SEC_REG	Declarada	Prod. Integrada	Control C.	Determinada
41-079-006-00027-010	81289	R	5,89	5,89	-	5,89



**APELLIDOS Y NOMBRE / RAZÓN SOCIAL**      **NIF**      **EXPEDIENTE**  
 CABELLO RODRIGUEZ MANUEL      28310073V      8022115

**Resumen de superficies**

GRUPO DE PAGO	SUPERFICIE ( Hectáreas )			IMPORTE ( Euros )			TOTAL
	Declarada	Determinada	Resuelta	FEADER	M.A.A.M.A.	C.A.P.	
28 ALGODÓN	1,76	1,76	1,76	492,80	45,15	78,05	616,00
							616,00

**SUPERFICIE ( Hectáreas )**

REFERENCIA SIGPAC	CULTIVO	SEC_REG	Declarada	Prod. Integrada	Control C.	Determinada
41-053-002-00335-001	81268	R	1,76	1,76	-	1,76

**APELLIDOS Y NOMBRE / RAZÓN SOCIAL**      **NIF**      **EXPEDIENTE**  
 CABELLO SANCHEZ JOSE MARIA      75438485A      8013894

**Resumen de superficies**

GRUPO DE PAGO	SUPERFICIE ( Hectáreas )			IMPORTE ( Euros )			TOTAL
	Declarada	Determinada	Resuelta	FEADER	M.A.A.M.A.	C.A.P.	
28 ALGODÓN	8,38	8,38	8,38	2.346,40	214,99	371,61	2.933,00
							2.933,00

**SUPERFICIE ( Hectáreas )**

REFERENCIA SIGPAC	CULTIVO	SEC_REG	Declarada	Prod. Integrada	Control C.	Determinada
41-053-019-00095-001	81268	R	8,38	8,38	-	8,38

**APELLIDOS Y NOMBRE / RAZÓN SOCIAL**      **NIF**      **EXPEDIENTE**  
 CABELLO VIDAL ANTONIO      75348666E      8030049

**Resumen de superficies**

GRUPO DE PAGO	SUPERFICIE ( Hectáreas )			IMPORTE ( Euros )			TOTAL
	Declarada	Determinada	Resuelta	FEADER	M.A.A.M.A.	C.A.P.	
28 ALGODÓN	7,76	7,76	7,76	2.172,80	199,08	344,12	2.716,00
							2.716,00

**SUPERFICIE ( Hectáreas )**

REFERENCIA SIGPAC	CULTIVO	SEC_REG	Declarada	Prod. Integrada	Control C.	Determinada
41-053-018-00203-001	81268	R	7,76	7,76	-	7,76

**APELLIDOS Y NOMBRE / RAZÓN SOCIAL**      **NIF**      **EXPEDIENTE**  
 CABELLO VIDAL MANUEL      28309429V      8022118

**Resumen de superficies**

GRUPO DE PAGO	SUPERFICIE ( Hectáreas )			IMPORTE ( Euros )			TOTAL
	Declarada	Determinada	Resuelta	FEADER	M.A.A.M.A.	C.A.P.	
28 ALGODÓN	8,22	8,22	8,22	2.301,60	210,88	364,52	2.877,00
							2.877,00

**SUPERFICIE ( Hectáreas )**

REFERENCIA SIGPAC	CULTIVO	SEC_REG	Declarada	Prod. Integrada	Control C.	Determinada
41-053-018-00160-001	81268	R	8,22	8,22	-	8,22

**APELLIDOS Y NOMBRE / RAZÓN SOCIAL**      **NIF**      **EXPEDIENTE**  
 CABELLO VIDAL MARIA      75319569C      8022119

**Resumen de superficies**

GRUPO DE PAGO	SUPERFICIE ( Hectáreas )			IMPORTE ( Euros )			TOTAL
	Declarada	Determinada	Resuelta	FEADER	M.A.A.M.A.	C.A.P.	
28 ALGODÓN	4,00	4,00	4,00	1.120,00	102,62	177,38	1.400,00
							1.400,00

**SUPERFICIE ( Hectáreas )**

REFERENCIA SIGPAC	CULTIVO	SEC_REG	Declarada	Prod. Integrada	Control C.	Determinada
41-053-018-00204-002	81151	R	4,00	7,76	-	4,00

**APELLIDOS Y NOMBRE / RAZÓN SOCIAL**      **NIF**      **EXPEDIENTE**  
 CABEZAS PINTO MIGUEL      28550497E      8021317

**Resumen de superficies**

GRUPO DE PAGO	SUPERFICIE ( Hectáreas )			IMPORTE ( Euros )			TOTAL
	Declarada	Determinada	Resuelta	FEADER	M.A.A.M.A.	C.A.P.	
28 ALGODÓN	10,00	10,00	10,00	2.800,00	256,55	443,45	3.500,00
							3.500,00

**SUPERFICIE ( Hectáreas )**

REFERENCIA SIGPAC	CULTIVO	SEC_REG	Declarada	Prod. Integrada	Control C.	Determinada
41-069-016-00059-001	81268	R	6,96	6,96	-	6,96
41-069-016-00060-001	81268	R	3,04	3,04	-	3,04

**APELLIDOS Y NOMBRE / RAZÓN SOCIAL**      **NIF**      **EXPEDIENTE**  
 CACERES MUÑOZ ANTONIA      28548568W      8022120

**Resumen de superficies**

GRUPO DE PAGO	SUPERFICIE ( Hectáreas )			IMPORTE ( Euros )			TOTAL
	Declarada	Determinada	Resuelta	FEADER	M.A.A.M.A.	C.A.P.	
28 ALGODÓN	1,00	1,00	1,00	280,00	25,66	44,34	350,00
							350,00

**SUPERFICIE ( Hectáreas )**

REFERENCIA SIGPAC	CULTIVO	SEC_REG	Declarada	Prod. Integrada	Control C.	Determinada
41-053-038-00029-001	81296	R	1,00	9,81	-	1,00

**APELLIDOS Y NOMBRE / RAZÓN SOCIAL**      **NIF**      **EXPEDIENTE**  
 CACERES SANCHEZ MANUEL      28362480F      8016990

**Resumen de superficies**

GRUPO DE PAGO	SUPERFICIE ( Hectáreas )			IMPORTE ( Euros )			TOTAL
	Declarada	Determinada	Resuelta	FEADER	M.A.A.M.A.	C.A.P.	
28 ALGODÓN	8,43	8,43	8,43	2.360,40	216,27	373,83	2.950,50
							2.950,50

**SUPERFICIE ( Hectáreas )**

REFERENCIA SIGPAC	CULTIVO	SEC_REG	Declarada	Prod. Integrada	Control C.	Determinada
41-020-019-00008-004	81190	R	4,84	4,84	-	4,84
41-020-024-00028-004	81190	R	3,59	3,59	-	3,59

**APELLIDOS Y NOMBRE / RAZÓN SOCIAL**      **NIF**      **EXPEDIENTE**  
 CACERES SERRANO JUAN JOSE      75481120L      8006042

**Resumen de superficies**

GRUPO DE PAGO	SUPERFICIE ( Hectáreas )			IMPORTE ( Euros )			TOTAL
	Declarada	Determinada	Resuelta	FEADER	M.A.A.M.A.	C.A.P.	
28 ALGODÓN	3,30	3,30	3,30	924,00	84,66	146,34	1.155,00
							1.155,00

**SUPERFICIE ( Hectáreas )**

REFERENCIA SIGPAC	CULTIVO	SEC_REG	Declarada	Prod. Integrada	Control C.	Determinada
41-060-043-00085-001	81314	R	0,98	0,98	-	0,98
41-060-045-00073-001	81314	R	2,32	2,32	-	2,32

**APELLIDOS Y NOMBRE / RAZÓN SOCIAL**      **NIF**      **EXPEDIENTE**  
 CADENA VAQUERO S.L.      B41553876      8006043

**Resumen de superficies**

GRUPO DE PAGO	SUPERFICIE ( Hectáreas )			IMPORTE ( Euros )			TOTAL
	Declarada	Determinada	Resuelta	FEADER	M.A.A.M.A.	C.A.P.	
28 ALGODÓN	9,86	9,86	9,86	2.760,80	252,96	437,24	3.451,00
							3.451,00

**SUPERFICIE ( Hectáreas )**

REFERENCIA SIGPAC	CULTIVO	SEC_REG	Declarada	Prod. Integrada	Control C.	Determinada
41-060-011-00022-001	81146	R	6,86	6,86	-	6,86
41-068-137-00013-001	81146	S	3,00	3,00	-	3,00

**APELLIDOS Y NOMBRE / RAZÓN SOCIAL**

CALDERÓN CASADO S.L.

**NIF**

B41206533

**EXPEDIENTE**

8022122

**Resumen de superficies**

GRUPO DE PAGO	SUPERFICIE ( Hectáreas )			IMPORTE ( Euros )			TOTAL
	Declarada	Determinada	Resuelta	FEADER	M.A.A.M.A.	C.A.P.	
28 ALGODÓN	18,40	18,40	18,40	5.152,00	472,05	815,95	6.440,00
							6.440,00

**SUPERFICIE ( Hectáreas )**

REFERENCIA SIGPAC	CULTIVO	SEC_REG	Declarada	Prod. Integrada	Control C.	Determinada
41-053-017-00097-001	81268	R	4,61	4,61	-	4,61
41-053-017-00098-002	81268	R	3,99	3,99	-	3,99
41-053-017-00110-002	81268	R	9,80	9,80	-	9,80

**APELLIDOS Y NOMBRE / RAZÓN SOCIAL**

CALDERON MARQUEZ FRANCISCO

**NIF**

75300552R

**EXPEDIENTE**

8015508

**Resumen de superficies**

GRUPO DE PAGO	SUPERFICIE ( Hectáreas )			IMPORTE ( Euros )			TOTAL
	Declarada	Determinada	Resuelta	FEADER	M.A.A.M.A.	C.A.P.	
28 ALGODÓN	6,33	6,33	6,33	1.772,40	162,40	280,70	2.215,50
							2.215,50

**SUPERFICIE ( Hectáreas )**

REFERENCIA SIGPAC	CULTIVO	SEC_REG	Declarada	Prod. Integrada	Control C.	Determinada
41-039-070-00077-001	81314	R	6,33	6,33	-	6,33

**APELLIDOS Y NOMBRE / RAZÓN SOCIAL**

CALDERON MORALES TERESA

**NIF**

28133581G

**EXPEDIENTE**

8018706

**Resumen de superficies**

GRUPO DE PAGO	SUPERFICIE ( Hectáreas )			IMPORTE ( Euros )			TOTAL
	Declarada	Determinada	Resuelta	FEADER	M.A.A.M.A.	C.A.P.	
28 ALGODÓN	6,00	6,00	6,00	1.680,00	153,93	266,07	2.100,00
							2.100,00

**SUPERFICIE ( Hectáreas )**

REFERENCIA SIGPAC	CULTIVO	SEC_REG	Declarada	Prod. Integrada	Control C.	Determinada
41-095-066-00019-002	81268	R	6,00	9,86	-	6,00

**APELLIDOS Y NOMBRE / RAZÓN SOCIAL**

CALDERÓN ROMERO, S.L.

**NIF**

B41708827

**EXPEDIENTE**

8022123

**Resumen de superficies**

GRUPO DE PAGO	SUPERFICIE ( Hectáreas )			IMPORTE ( Euros )			TOTAL
	Declarada	Determinada	Resuelta	FEADER	M.A.A.M.A.	C.A.P.	
28 ALGODÓN	7,67	7,67	7,67	2.147,60	196,77	340,13	2.684,50
							2.684,50

**SUPERFICIE ( Hectáreas )**

REFERENCIA SIGPAC	CULTIVO	SEC_REG	Declarada	Prod. Integrada	Control C.	Determinada
41-053-017-00106-003	81268	R	7,67	7,67	-	7,67

**APELLIDOS Y NOMBRE / RAZÓN SOCIAL**

CALLEJAS MALLEN FRANCISCO MIGUEL

**NIF**

28888812F

**EXPEDIENTE**

8030257

**Resumen de superficies**

GRUPO DE PAGO	SUPERFICIE ( Hectáreas )			IMPORTE ( Euros )			TOTAL
	Declarada	Determinada	Resuelta	FEADER	M.A.A.M.A.	C.A.P.	
28 ALGODÓN	10,19	10,19	10,19	2.853,20	261,42	451,88	3.566,50
							3.566,50

**SUPERFICIE ( Hectáreas )**

REFERENCIA SIGPAC	CULTIVO	SEC_REG	Declarada	Prod. Integrada	Control C.	Determinada
41-006-008-00059-001	81190	R	2,09	2,09	-	2,09
41-006-008-00059-002	81190	R	0,16	0,16	-	0,16
41-023-012-00123-001	81190	R	7,94	7,94	-	7,94

**APELLIDOS Y NOMBRE / RAZÓN SOCIAL**

CALVO CASTILLO ANTONIA

**NIF**

75367621W

**EXPEDIENTE**

8022124

**Resumen de superficies**

<u>GRUPO DE PAGO</u>	<u>SUPERFICIE ( Hectáreas )</u>			<u>IMPORTE ( Euros )</u>			<u>TOTAL</u>
	<u>Declarada</u>	<u>Determinada</u>	<u>Resuelta</u>	<u>FEADER</u>	<u>M.A.A.M.A.</u>	<u>C.A.P.</u>	
28 ALGODÓN	17,15	17,15	17,15	4.802,00	439,98	760,52	6.002,50
							6.002,50

**SUPERFICIE ( Hectáreas )**

<u>REFERENCIA SIGPAC</u>	<u>CULTIVO</u>	<u>SEC_REG</u>	<u>Declarada</u>	<u>Prod. Integrada</u>	<u>Control C.</u>	<u>Determinada</u>
41-053-018-00242-001	81268	R	5,65	5,65	-	5,65
41-053-018-00258-001	81268	R	5,65	5,65	-	5,65
41-053-019-00382-001	81268	R	5,85	5,85	-	5,85

**APELLIDOS Y NOMBRE / RAZÓN SOCIAL**

CALZADA GAMIZ JOSE ANTONIO

**NIF**

75432157T

**EXPEDIENTE**

8020622

**Resumen de superficies**

<u>GRUPO DE PAGO</u>	<u>SUPERFICIE ( Hectáreas )</u>			<u>IMPORTE ( Euros )</u>			<u>TOTAL</u>
	<u>Declarada</u>	<u>Determinada</u>	<u>Resuelta</u>	<u>FEADER</u>	<u>M.A.A.M.A.</u>	<u>C.A.P.</u>	
28 ALGODÓN	21,02	21,02	21,02	5.885,60	539,27	932,13	7.357,00
							7.357,00

**SUPERFICIE ( Hectáreas )**

<u>REFERENCIA SIGPAC</u>	<u>CULTIVO</u>	<u>SEC_REG</u>	<u>Declarada</u>	<u>Prod. Integrada</u>	<u>Control C.</u>	<u>Determinada</u>
41-055-019-00010-002	81190	R	9,78	9,78	-	9,78
41-055-020-00007-001	81190	S	11,24	11,24	-	11,24

**APELLIDOS Y NOMBRE / RAZÓN SOCIAL**

CAMACHO BARROSO BALDOMERO

**NIF**

34071277C

**EXPEDIENTE**

8001577

**Resumen de superficies**

<u>GRUPO DE PAGO</u>	<u>SUPERFICIE ( Hectáreas )</u>			<u>IMPORTE ( Euros )</u>			<u>TOTAL</u>
	<u>Declarada</u>	<u>Determinada</u>	<u>Resuelta</u>	<u>FEADER</u>	<u>M.A.A.M.A.</u>	<u>C.A.P.</u>	
28 ALGODÓN	9,32	9,32	9,32	2.609,60	239,10	413,30	3.262,00
							3.262,00

**SUPERFICIE ( Hectáreas )**

<u>REFERENCIA SIGPAC</u>	<u>CULTIVO</u>	<u>SEC_REG</u>	<u>Declarada</u>	<u>Prod. Integrada</u>	<u>Control C.</u>	<u>Determinada</u>
41-020-031-00010-001	81162	R	0,87	0,87	-	0,87
41-020-031-00021-001	81162	R	7,57	7,57	-	7,57
41-020-031-00040-001	81336	R	0,88	0,88	-	0,88

**APELLIDOS Y NOMBRE / RAZÓN SOCIAL**

CAMARGO GONZALEZ RAFAEL

**NIF**

75380761D

**EXPEDIENTE**

8030665

**Resumen de superficies**

<u>GRUPO DE PAGO</u>	<u>SUPERFICIE ( Hectáreas )</u>			<u>IMPORTE ( Euros )</u>			<u>TOTAL</u>
	<u>Declarada</u>	<u>Determinada</u>	<u>Resuelta</u>	<u>FEADER</u>	<u>M.A.A.M.A.</u>	<u>C.A.P.</u>	
28 ALGODÓN	6,10	6,10	6,10	1.708,00	156,50	270,50	2.135,00
							2.135,00

**SUPERFICIE ( Hectáreas )**

<u>REFERENCIA SIGPAC</u>	<u>CULTIVO</u>	<u>SEC_REG</u>	<u>Declarada</u>	<u>Prod. Integrada</u>	<u>Control C.</u>	<u>Determinada</u>
41-020-030-00033-001	81268	R	6,10	6,10	-	6,10



**APELLIDOS Y NOMBRE / RAZÓN SOCIAL**      **NIF**      **EXPEDIENTE**  
 CAMAS GARCIA CARMEN      75419215F      8014881

**Resumen de superficies**

GRUPO DE PAGO	SUPERFICIE ( Hectáreas )			IMPORTE ( Euros )			TOTAL
	Declarada	Determinada	Resuelta	FEADER	M.A.A.M.A.	C.A.P.	
28 ALGODÓN	6,86	6,86	6,86	1.920,80	175,99	304,21	2.401,00
							2.401,00

**SUPERFICIE ( Hectáreas )**

REFERENCIA SIGPAC	CULTIVO	SEC_REG	Declarada	Prod. Integrada	Control C.	Determinada
41-012-019-00095-002	81151	R	2,27	2,27	-	2,27
41-012-019-00096-002	81151	R	2,37	2,37	-	2,37
41-012-019-00097-002	81151	R	2,22	2,22	-	2,22

**APELLIDOS Y NOMBRE / RAZÓN SOCIAL**      **NIF**      **EXPEDIENTE**  
 CAMPANO GONZALEZ LIBRADA      27811128B      8030046

**Resumen de superficies**

GRUPO DE PAGO	SUPERFICIE ( Hectáreas )			IMPORTE ( Euros )			TOTAL
	Declarada	Determinada	Resuelta	FEADER	M.A.A.M.A.	C.A.P.	
28 ALGODÓN	6,50	6,50	6,50	1.820,00	166,76	288,24	2.275,00
							2.275,00

**SUPERFICIE ( Hectáreas )**

REFERENCIA SIGPAC	CULTIVO	SEC_REG	Declarada	Prod. Integrada	Control C.	Determinada
41-020-001-00061-001	81268	R	6,50	6,50	-	6,50

**APELLIDOS Y NOMBRE / RAZÓN SOCIAL**      **NIF**      **EXPEDIENTE**  
 CAMPAÑA CABALLERO ALFREDO      75326444H      8017621

**Resumen de superficies**

GRUPO DE PAGO	SUPERFICIE ( Hectáreas )			IMPORTE ( Euros )			TOTAL
	Declarada	Determinada	Resuelta	FEADER	M.A.A.M.A.	C.A.P.	
28 ALGODÓN	6,36	6,36	6,36	1.780,80	163,17	282,03	2.226,00
							2.226,00

**SUPERFICIE ( Hectáreas )**

REFERENCIA SIGPAC	CULTIVO	SEC_REG	Declarada	Prod. Integrada	Control C.	Determinada
41-095-055-00019-002	81050	R	1,57	1,57	-	1,57
41-095-055-00019-003	81050	R	4,79	4,79	-	4,79

**APELLIDOS Y NOMBRE / RAZÓN SOCIAL**      **NIF**      **EXPEDIENTE**  
 CAMPAÑA PEDROSA DIEGO      75378551F      8031175

**Resumen de superficies**

GRUPO DE PAGO	SUPERFICIE ( Hectáreas )			IMPORTE ( Euros )			TOTAL
	Declarada	Determinada	Resuelta	FEADER	M.A.A.M.A.	C.A.P.	
28 ALGODÓN	9,53	9,53	9,53	2.668,40	244,49	422,61	3.335,50
							3.335,50

**SUPERFICIE ( Hectáreas )**

REFERENCIA SIGPAC	CULTIVO	SEC_REG	Declarada	Prod. Integrada	Control C.	Determinada
41-024-099-00009-002	81038	R	9,53	9,53	-	9,53

**APELLIDOS Y NOMBRE / RAZÓN SOCIAL**      **NIF**      **EXPEDIENTE**  
 CAMPAÑA PEDROSA FRANCISCO      75353450E      8031209

**Resumen de superficies**

GRUPO DE PAGO	SUPERFICIE ( Hectáreas )			IMPORTE ( Euros )			TOTAL
	Declarada	Determinada	Resuelta	FEADER	M.A.A.M.A.	C.A.P.	
28 ALGODÓN	5,53	5,53	5,53	1.548,40	141,87	245,23	1.935,50
							1.935,50

**SUPERFICIE ( Hectáreas )**

REFERENCIA SIGPAC	CULTIVO	SEC_REG	Declarada	Prod. Integrada	Control C.	Determinada
41-024-099-00009-002	81038	R	5,53	5,53	-	5,53

**APELLIDOS Y NOMBRE / RAZÓN SOCIAL**      **NIF**      **EXPEDIENTE**  
 CAMPAÑA PEDROZA RAFAEL      27787453A      8031075

**Resumen de superficies**

GRUPO DE PAGO	SUPERFICIE ( Hectáreas )			IMPORTE ( Euros )			TOTAL
	Declarada	Determinada	Resuelta	FEADER	M.A.A.M.A.	C.A.P.	
28 ALGODÓN	9,53	9,53	9,53	2.668,40	244,49	422,61	3.335,50
							3.335,50

**SUPERFICIE ( Hectáreas )**

REFERENCIA SIGPAC	CULTIVO	SEC_REG	Declarada	Prod. Integrada	Control C.	Determinada
41-024-099-00009-002	81038	R	9,53	9,53	-	9,53

**APELLIDOS Y NOMBRE / RAZÓN SOCIAL**      **NIF**      **EXPEDIENTE**  
 CAMPILLOS QUINTANA FRANCISCA      75645265J      8010858

**Resumen de superficies**

GRUPO DE PAGO	SUPERFICIE ( Hectáreas )			IMPORTE ( Euros )			TOTAL
	Declarada	Determinada	Resuelta	FEADER	M.A.A.M.A.	C.A.P.	
28 ALGODÓN	7,70	7,70	7,70	2.156,00	197,54	341,46	2.695,00
							2.695,00

**SUPERFICIE ( Hectáreas )**

REFERENCIA SIGPAC	CULTIVO	SEC_REG	Declarada	Prod. Integrada	Control C.	Determinada
41-069-016-00002-002	81268	R	7,70	7,70	-	7,70

**APELLIDOS Y NOMBRE / RAZÓN SOCIAL**      **NIF**      **EXPEDIENTE**  
 CAMPOS CAMPOS JUSTA MARIA      28356789C      8006046

**Resumen de superficies**

GRUPO DE PAGO	SUPERFICIE ( Hectáreas )			IMPORTE ( Euros )			TOTAL
	Declarada	Determinada	Resuelta	FEADER	M.A.A.M.A.	C.A.P.	
28 ALGODÓN	19,40	19,40	19,40	5.432,00	497,71	860,29	6.790,00
							6.790,00

**SUPERFICIE ( Hectáreas )**

REFERENCIA SIGPAC	CULTIVO	SEC_REG	Declarada	Prod. Integrada	Control C.	Determinada
41-012-018-00040-002	81321	R	9,14	9,14	-	9,14
41-012-018-00040-003	81321	R	0,80	0,80	-	0,80
41-012-018-00040-009	81321	R	9,46	9,46	-	9,46

**APELLIDOS Y NOMBRE / RAZÓN SOCIAL**      **NIF**      **EXPEDIENTE**  
 CAMPOS FERNANDEZ ANTONIO      27829318P      8029360

**Resumen de superficies**

GRUPO DE PAGO	SUPERFICIE ( Hectáreas )			IMPORTE ( Euros )			TOTAL
	Declarada	Determinada	Resuelta	FEADER	M.A.A.M.A.	C.A.P.	
28 ALGODÓN	8,15	8,15	8,15	2.282,00	209,09	361,41	2.852,50
							2.852,50

**SUPERFICIE ( Hectáreas )**

REFERENCIA SIGPAC	CULTIVO	SEC_REG	Declarada	Prod. Integrada	Control C.	Determinada
41-053-001-00038-001	81190	R	8,15	8,30	-	8,15

**APELLIDOS Y NOMBRE / RAZÓN SOCIAL**      **NIF**      **EXPEDIENTE**  
 CAMPOS FERNANDEZ JUAN      75478190X      8012675

**Resumen de superficies**

GRUPO DE PAGO	SUPERFICIE ( Hectáreas )			IMPORTE ( Euros )			TOTAL
	Declarada	Determinada	Resuelta	FEADER	M.A.A.M.A.	C.A.P.	
28 ALGODÓN	7,41	7,41	7,41	2.074,80	190,10	328,60	2.593,50
							2.593,50

**SUPERFICIE ( Hectáreas )**

REFERENCIA SIGPAC	CULTIVO	SEC_REG	Declarada	Prod. Integrada	Control C.	Determinada
41-053-001-00045-001	81151	R	7,41	7,41	-	7,41

**APELLIDOS Y NOMBRE / RAZÓN SOCIAL**      **NIF**      **EXPEDIENTE**  
 CAMPOS NAVARRO JUAN      28594914A      8001578

**Resumen de superficies**

GRUPO DE PAGO	SUPERFICIE ( Hectáreas )			IMPORTE ( Euros )			TOTAL
	Declarada	Determinada	Resuelta	FEADER	M.A.A.M.A.	C.A.P.	
28 ALGODÓN	9,85	9,85	9,85	2.758,00	252,70	436,80	3.447,50
							3.447,50

**SUPERFICIE ( Hectáreas )**

REFERENCIA SIGPAC	CULTIVO	SEC_REG	Declarada	Prod. Integrada	Control C.	Determinada
41-069-008-00009-001	81268	R	3,21	3,21	-	3,21
41-095-062-00027-001	81268	R	4,16	4,16	-	4,16
41-095-062-00037-002	81268	R	2,48	2,48	-	2,48

**APELLIDOS Y NOMBRE / RAZÓN SOCIAL**      **NIF**      **EXPEDIENTE**  
 CAMPOS POSTIGO ANTONIO      27867500X      8001579

**Resumen de superficies**

GRUPO DE PAGO	SUPERFICIE ( Hectáreas )			IMPORTE ( Euros )			TOTAL
	Declarada	Determinada	Resuelta	FEADER	M.A.A.M.A.	C.A.P.	
28 ALGODÓN	7,88	7,88	7,88	2.206,40	202,16	349,44	2.758,00
							2.758,00

**SUPERFICIE ( Hectáreas )**

REFERENCIA SIGPAC	CULTIVO	SEC_REG	Declarada	Prod. Integrada	Control C.	Determinada
41-069-008-00010-001	81268	R	7,88	7,88	-	7,88

**APELLIDOS Y NOMBRE / RAZÓN SOCIAL**      **NIF**      **EXPEDIENTE**  
 CANDELA SIERRA SERAFIN      75323817J      8018708

**Resumen de superficies**

GRUPO DE PAGO	SUPERFICIE ( Hectáreas )			IMPORTE ( Euros )			TOTAL
	Declarada	Determinada	Resuelta	FEADER	M.A.A.M.A.	C.A.P.	
28 ALGODÓN	9,52	9,52	9,52	2.665,60	244,24	422,16	3.332,00
							3.332,00

**SUPERFICIE ( Hectáreas )**

REFERENCIA SIGPAC	CULTIVO	SEC_REG	Declarada	Prod. Integrada	Control C.	Determinada
41-069-013-00147-003	81151	R	9,52	9,52	-	9,52

**APELLIDOS Y NOMBRE / RAZÓN SOCIAL**      **NIF**      **EXPEDIENTE**  
 CANDIL CABEZA MIGUEL ANGEL      52293748M      8007717

**Resumen de superficies**

GRUPO DE PAGO	SUPERFICIE ( Hectáreas )			IMPORTE ( Euros )			TOTAL
	Declarada	Determinada	Resuelta	FEADER	M.A.A.M.A.	C.A.P.	
28 ALGODÓN	3,56	3,56	3,56	996,80	91,33	157,87	1.246,00
							1.246,00

**SUPERFICIE ( Hectáreas )**

REFERENCIA SIGPAC	CULTIVO	SEC_REG	Declarada	Prod. Integrada	Control C.	Determinada
41-060-020-00193-002	81190	R	3,56	3,56	-	3,56

**APELLIDOS Y NOMBRE / RAZÓN SOCIAL**      **NIF**      **EXPEDIENTE**  
 CANO BLANCO AGRICULTORES SCA      F91020883      8006582

**Resumen de superficies**

GRUPO DE PAGO	SUPERFICIE ( Hectáreas )			IMPORTE ( Euros )			TOTAL
	Declarada	Determinada	Resuelta	FEADER	M.A.A.M.A.	C.A.P.	
28 ALGODÓN	14,80	14,80	14,80	4.144,00	379,69	656,31	5.180,00
							5.180,00

**SUPERFICIE ( Hectáreas )**

REFERENCIA SIGPAC	CULTIVO	SEC_REG	Declarada	Prod. Integrada	Control C.	Determinada
41-005-010-00255-001	81268	R	5,61	5,61	-	5,61
41-005-010-00257-002	81268	R	9,19	9,19	-	9,19

**APELLIDOS Y NOMBRE / RAZÓN SOCIAL****NIF****EXPEDIENTE**

CANO CARMONA FRANCISCO JOSE

28462298M

8006583

**Resumen de superficies**

<u>GRUPO DE PAGO</u>	<u>SUPERFICIE ( Hectáreas )</u>			<u>IMPORTE ( Euros )</u>			<u>TOTAL</u>
	<u>Declarada</u>	<u>Determinada</u>	<u>Resuelta</u>	<u>FEADER</u>	<u>M.A.A.M.A.</u>	<u>C.A.P.</u>	
28 ALGODÓN	14,70	14,70	14,70	4.116,00	377,13	651,87	5.145,00
							5.145,00

**SUPERFICIE ( Hectáreas )**

<u>REFERENCIA SIGPAC</u>	<u>CULTIVO</u>	<u>SEC_REG</u>	<u>Declarada</u>	<u>Prod. Integrada</u>	<u>Control C.</u>	<u>Determinada</u>
41-005-010-00253-001	81268	R	2,90	2,90	-	2,90
41-005-010-00256-001	81268	R	0,67	0,67	-	0,67
41-005-010-00260-003	81268	R	1,61	1,61	-	1,61
41-005-010-00261-002	81268	R	1,81	1,81	-	1,81
41-005-010-00268-001	81268	R	0,66	0,66	-	0,66
41-005-010-00269-001	81268	R	2,14	2,14	-	2,14
41-005-011-00107-001	81268	R	2,87	2,87	-	2,87
41-005-011-00108-001	81268	R	2,04	2,04	-	2,04

**APELLIDOS Y NOMBRE / RAZÓN SOCIAL****NIF****EXPEDIENTE**

CANO GARCIA JUAN JOSE

27958167B

8028308

**Resumen de superficies**

<u>GRUPO DE PAGO</u>	<u>SUPERFICIE ( Hectáreas )</u>			<u>IMPORTE ( Euros )</u>			<u>TOTAL</u>
	<u>Declarada</u>	<u>Determinada</u>	<u>Resuelta</u>	<u>FEADER</u>	<u>M.A.A.M.A.</u>	<u>C.A.P.</u>	
28 ALGODÓN	8,40	8,40	8,40	2.352,00	215,50	372,50	2.940,00
							2.940,00

**SUPERFICIE ( Hectáreas )**

<u>REFERENCIA SIGPAC</u>	<u>CULTIVO</u>	<u>SEC_REG</u>	<u>Declarada</u>	<u>Prod. Integrada</u>	<u>Control C.</u>	<u>Determinada</u>
41-020-031-00078-001	81314	R	5,42	5,42	-	5,42
41-020-031-00079-001	81314	R	2,98	2,98	-	2,98

**APELLIDOS Y NOMBRE / RAZÓN SOCIAL****NIF****EXPEDIENTE**

CANO REY RAFAEL

28331130Y

8020626

**Resumen de superficies**

<u>GRUPO DE PAGO</u>	<u>SUPERFICIE ( Hectáreas )</u>			<u>IMPORTE ( Euros )</u>			<u>TOTAL</u>
	<u>Declarada</u>	<u>Determinada</u>	<u>Resuelta</u>	<u>FEADER</u>	<u>M.A.A.M.A.</u>	<u>C.A.P.</u>	
28 ALGODÓN	9,14	9,14	9,14	2.559,20	234,49	405,31	3.199,00
							3.199,00

**SUPERFICIE ( Hectáreas )**

<u>REFERENCIA SIGPAC</u>	<u>CULTIVO</u>	<u>SEC_REG</u>	<u>Declarada</u>	<u>Prod. Integrada</u>	<u>Control C.</u>	<u>Determinada</u>
41-055-028-00046-003	81190	R	9,14	9,14	-	9,14

**APELLIDOS Y NOMBRE / RAZÓN SOCIAL****NIF****EXPEDIENTE**

CANTERO CARMONA ROBERTO

47205323P

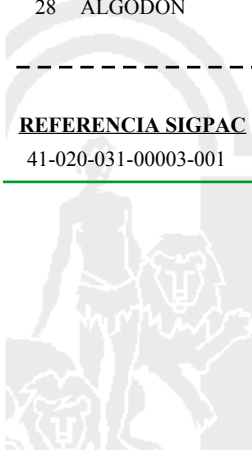
8011017

**Resumen de superficies**

<u>GRUPO DE PAGO</u>	<u>SUPERFICIE ( Hectáreas )</u>			<u>IMPORTE ( Euros )</u>			<u>TOTAL</u>
	<u>Declarada</u>	<u>Determinada</u>	<u>Resuelta</u>	<u>FEADER</u>	<u>M.A.A.M.A.</u>	<u>C.A.P.</u>	
28 ALGODÓN	6,04	6,04	6,04	1.691,20	154,96	267,84	2.114,00
							2.114,00

**SUPERFICIE ( Hectáreas )**

<u>REFERENCIA SIGPAC</u>	<u>CULTIVO</u>	<u>SEC_REG</u>	<u>Declarada</u>	<u>Prod. Integrada</u>	<u>Control C.</u>	<u>Determinada</u>
41-020-031-00003-001	81268	R	6,04	6,04	-	6,04





**APELLIDOS Y NOMBRE / RAZÓN SOCIAL**      **NIF**      **EXPEDIENTE**  
 CANTILLO CEJAS FRANCISCO LUIS      80124405H      8016065

**Resumen de superficies**

GRUPO DE PAGO	SUPERFICIE ( Hectáreas )			IMPORTE ( Euros )			TOTAL
	Declarada	Determinada	Resuelta	FEADER	M.A.A.M.A.	C.A.P.	
28 ALGODÓN	3,32	3,32	3,32	929,60	85,17	147,23	1.162,00
							1.162,00

**SUPERFICIE ( Hectáreas )**

REFERENCIA SIGPAC	CULTIVO	SEC_REG	Declarada	Prod. Integrada	Control C.	Determinada
41-039-032-00218-001	81038	R	0,86	0,86	-	0,86
41-039-033-00109-001	81038	R	0,52	0,52	-	0,52
41-039-033-00172-002	81038	R	1,94	1,94	-	1,94

**APELLIDOS Y NOMBRE / RAZÓN SOCIAL**      **NIF**      **EXPEDIENTE**  
 CANTILLO CEJAS MANUEL IGNACIO      52244400S      8005439

**Resumen de superficies**

GRUPO DE PAGO	SUPERFICIE ( Hectáreas )			IMPORTE ( Euros )			TOTAL
	Declarada	Determinada	Resuelta	FEADER	M.A.A.M.A.	C.A.P.	
28 ALGODÓN	9,92	9,92	9,92	2.777,60	254,50	439,90	3.472,00
							3.472,00

**SUPERFICIE ( Hectáreas )**

REFERENCIA SIGPAC	CULTIVO	SEC_REG	Declarada	Prod. Integrada	Control C.	Determinada
41-039-031-00029-001	81190	R	4,61	4,61	-	4,61
41-039-031-00056-001	81038	R	5,31	5,31	-	5,31

**APELLIDOS Y NOMBRE / RAZÓN SOCIAL**      **NIF**      **EXPEDIENTE**  
 CANTILLO CEJAS MARIA DOLORES      30490894R      8028824

**Resumen de superficies**

GRUPO DE PAGO	SUPERFICIE ( Hectáreas )			IMPORTE ( Euros )			TOTAL
	Declarada	Determinada	Resuelta	FEADER	M.A.A.M.A.	C.A.P.	
28 ALGODÓN	5,71	5,71	5,71	1.598,80	146,49	253,21	1.998,50
							1.998,50

**SUPERFICIE ( Hectáreas )**

REFERENCIA SIGPAC	CULTIVO	SEC_REG	Declarada	Prod. Integrada	Control C.	Determinada
41-039-033-00196-001	81038	R	5,71	9,99	-	5,71

**APELLIDOS Y NOMBRE / RAZÓN SOCIAL**      **NIF**      **EXPEDIENTE**  
 CANTILLO CEJAS MIGUEL      28560297R      8012940

**Resumen de superficies**

GRUPO DE PAGO	SUPERFICIE ( Hectáreas )			IMPORTE ( Euros )			TOTAL
	Declarada	Determinada	Resuelta	FEADER	M.A.A.M.A.	C.A.P.	
28 ALGODÓN	26,47	26,47	26,47	7.411,60	679,09	1.173,81	9.264,50
							9.264,50

**SUPERFICIE ( Hectáreas )**

REFERENCIA SIGPAC	CULTIVO	SEC_REG	Declarada	Prod. Integrada	Control C.	Determinada
41-039-031-00034-001	81038	R	16,90	21,80	-	16,90
41-039-034-00059-001	81038	R	3,71	3,71	-	3,71
41-039-034-00174-001	81038	R	5,86	5,86	-	5,86



**APELLIDOS Y NOMBRE / RAZÓN SOCIAL**      **NIF**      **EXPEDIENTE**

CANTIZANO LOPEZ ANTONIO      52563831E      8007241

**Resumen de superficies**

<u>GRUPO DE PAGO</u>	<u>SUPERFICIE ( Hectáreas )</u>			<u>IMPORTE ( Euros )</u>			<u>TOTAL</u>
	<u>Declarada</u>	<u>Determinada</u>	<u>Resuelta</u>	<u>FEADER</u>	<u>M.A.A.M.A.</u>	<u>C.A.P.</u>	
28 ALGODÓN	6,44	6,44	6,44	1.803,20	165,22	285,58	2.254,00
							2.254,00

**SUPERFICIE ( Hectáreas )**

<u>REFERENCIA SIGPAC</u>	<u>CULTIVO</u>	<u>SEC_REG</u>	<u>Declarada</u>	<u>Prod. Integrada</u>	<u>Control C.</u>	<u>Determinada</u>
41-042-026-00021-004	81146	R	5,13	5,13	-	5,13
41-042-026-00026-001	81146	R	1,31	1,31	-	1,31

**APELLIDOS Y NOMBRE / RAZÓN SOCIAL**      **NIF**      **EXPEDIENTE**

CAÑAVERAL DEL CASTILLO FERNANDO      28628918J      8027079

**Resumen de superficies**

<u>GRUPO DE PAGO</u>	<u>SUPERFICIE ( Hectáreas )</u>			<u>IMPORTE ( Euros )</u>			<u>TOTAL</u>
	<u>Declarada</u>	<u>Determinada</u>	<u>Resuelta</u>	<u>FEADER</u>	<u>M.A.A.M.A.</u>	<u>C.A.P.</u>	
28 ALGODÓN	8,74	8,74	8,74	2.447,20	224,22	387,58	3.059,00
							3.059,00

**SUPERFICIE ( Hectáreas )**

<u>REFERENCIA SIGPAC</u>	<u>CULTIVO</u>	<u>SEC_REG</u>	<u>Declarada</u>	<u>Prod. Integrada</u>	<u>Control C.</u>	<u>Determinada</u>
41-024-016-00002-005	81268	R	3,00	3,00	-	3,00
41-024-016-00002-020	81268	R	5,74	5,74	-	5,74

**APELLIDOS Y NOMBRE / RAZÓN SOCIAL**      **NIF**      **EXPEDIENTE**

CAÑIZARES LOPERA FRANCISCO      30915516C      8018715

**Resumen de superficies**

<u>GRUPO DE PAGO</u>	<u>SUPERFICIE ( Hectáreas )</u>			<u>IMPORTE ( Euros )</u>			<u>TOTAL</u>
	<u>Declarada</u>	<u>Determinada</u>	<u>Resuelta</u>	<u>FEADER</u>	<u>M.A.A.M.A.</u>	<u>C.A.P.</u>	
28 ALGODÓN	3,05	3,05	3,05	854,00	78,25	135,25	1.067,50
							1.067,50

**SUPERFICIE ( Hectáreas )**

<u>REFERENCIA SIGPAC</u>	<u>CULTIVO</u>	<u>SEC_REG</u>	<u>Declarada</u>	<u>Prod. Integrada</u>	<u>Control C.</u>	<u>Determinada</u>
41-095-084-00006-003	81268	R	3,05	3,05	-	3,05

**APELLIDOS Y NOMBRE / RAZÓN SOCIAL**      **NIF**      **EXPEDIENTE**

CAÑIZARES MATAS CONSTANZA      28503770P      8018716

**Resumen de superficies**

<u>GRUPO DE PAGO</u>	<u>SUPERFICIE ( Hectáreas )</u>			<u>IMPORTE ( Euros )</u>			<u>TOTAL</u>
	<u>Declarada</u>	<u>Determinada</u>	<u>Resuelta</u>	<u>FEADER</u>	<u>M.A.A.M.A.</u>	<u>C.A.P.</u>	
28 ALGODÓN	3,05	3,05	3,05	854,00	78,25	135,25	1.067,50
							1.067,50

**SUPERFICIE ( Hectáreas )**

<u>REFERENCIA SIGPAC</u>	<u>CULTIVO</u>	<u>SEC_REG</u>	<u>Declarada</u>	<u>Prod. Integrada</u>	<u>Control C.</u>	<u>Determinada</u>
41-095-084-00006-002	81268	R	0,14	0,14	-	0,14
41-095-084-00006-003	81268	R	2,91	2,91	-	2,91

**APELLIDOS Y NOMBRE / RAZÓN SOCIAL**      **NIF**      **EXPEDIENTE**

CARBALLO ORTIZ GRACIA      28128435X      8018783

**Resumen de superficies**

<u>GRUPO DE PAGO</u>	<u>SUPERFICIE ( Hectáreas )</u>			<u>IMPORTE ( Euros )</u>			<u>TOTAL</u>
	<u>Declarada</u>	<u>Determinada</u>	<u>Resuelta</u>	<u>FEADER</u>	<u>M.A.A.M.A.</u>	<u>C.A.P.</u>	
28 ALGODÓN	2,83	2,83	2,83	792,40	72,60	125,50	990,50
							990,50

**SUPERFICIE ( Hectáreas )**

<u>REFERENCIA SIGPAC</u>	<u>CULTIVO</u>	<u>SEC_REG</u>	<u>Declarada</u>	<u>Prod. Integrada</u>	<u>Control C.</u>	<u>Determinada</u>
41-095-003-00208-002	81268	R	2,83	2,83	-	2,83

**APELLIDOS Y NOMBRE / RAZÓN SOCIAL**      **NIF**      **EXPEDIENTE**  
 CARDENAS GUTIERREZ MARIA LUISA      75399492H      8022127

**Resumen de superficies**

GRUPO DE PAGO	SUPERFICIE ( Hectáreas )			IMPORTE ( Euros )			TOTAL
	Declarada	Determinada	Resuelta	FEADER	M.A.A.M.A.	C.A.P.	
28 ALGODÓN	4,29	4,29	4,29	1.201,20	110,06	190,24	1.501,50
							1.501,50

**SUPERFICIE ( Hectáreas )**

REFERENCIA SIGPAC	CULTIVO	SEC_REG	Declarada	Prod. Integrada	Control C.	Determinada
41-053-019-00236-001	81268	R	4,29	4,29	-	4,29

**APELLIDOS Y NOMBRE / RAZÓN SOCIAL**      **NIF**      **EXPEDIENTE**  
 CARDENAS MAGRIZ FRANCISCO      75367750Q      8012294

**Resumen de superficies**

GRUPO DE PAGO	SUPERFICIE ( Hectáreas )			IMPORTE ( Euros )			TOTAL
	Declarada	Determinada	Resuelta	FEADER	M.A.A.M.A.	C.A.P.	
28 ALGODÓN	9,95	9,95	9,95	2.786,00	255,27	441,23	3.482,50
							3.482,50

**SUPERFICIE ( Hectáreas )**

REFERENCIA SIGPAC	CULTIVO	SEC_REG	Declarada	Prod. Integrada	Control C.	Determinada
41-053-019-00156-001	81190	R	9,95	9,95	-	9,95

**APELLIDOS Y NOMBRE / RAZÓN SOCIAL**      **NIF**      **EXPEDIENTE**  
 CARDENAS VALDIVIAS JOSE      75388816Z      8006785

**Resumen de superficies**

GRUPO DE PAGO	SUPERFICIE ( Hectáreas )			IMPORTE ( Euros )			TOTAL
	Declarada	Determinada	Resuelta	FEADER	M.A.A.M.A.	C.A.P.	
28 ALGODÓN	2,04	2,04	2,04	571,20	52,34	90,46	714,00
							714,00

**SUPERFICIE ( Hectáreas )**

REFERENCIA SIGPAC	CULTIVO	SEC_REG	Declarada	Prod. Integrada	Control C.	Determinada
41-069-015-00314-001	81151	R	2,04	2,04	-	2,04

**APELLIDOS Y NOMBRE / RAZÓN SOCIAL**      **NIF**      **EXPEDIENTE**  
 CARMEN VILLALON E HIJOS S,C      J91479808      8013439

**Resumen de superficies**

GRUPO DE PAGO	SUPERFICIE ( Hectáreas )			IMPORTE ( Euros )			TOTAL
	Declarada	Determinada	Resuelta	FEADER	M.A.A.M.A.	C.A.P.	
28 ALGODÓN	13,07	13,07	13,07	3.659,60	335,31	579,59	4.574,50
							4.574,50

**SUPERFICIE ( Hectáreas )**

REFERENCIA SIGPAC	CULTIVO	SEC_REG	Declarada	Prod. Integrada	Control C.	Determinada
41-039-045-00046-001	81190	R	1,00	3,11	-	1,00
41-039-045-00046-001	81190	S	1,41	3,11	-	1,41
41-039-045-00053-003	81190	R	6,79	6,79	-	6,79
41-039-045-00073-001	81190	R	1,70	1,70	-	1,70
41-060-008-00030-001	81190	R	2,17	2,17	-	2,17

**APELLIDOS Y NOMBRE / RAZÓN SOCIAL**      **NIF**      **EXPEDIENTE**  
 CARMONA GENIZ JOSEFA      75368093Z      8019134

**Resumen de superficies**

GRUPO DE PAGO	SUPERFICIE ( Hectáreas )			IMPORTE ( Euros )			TOTAL
	Declarada	Determinada	Resuelta	FEADER	M.A.A.M.A.	C.A.P.	
28 ALGODÓN	6,08	6,08	6,08	1.702,40	155,98	269,62	2.128,00
							2.128,00

**SUPERFICIE ( Hectáreas )**

REFERENCIA SIGPAC	CULTIVO	SEC_REG	Declarada	Prod. Integrada	Control C.	Determinada
41-020-032-00032-002	81268	R	6,08	6,08	-	6,08

**APELLIDOS Y NOMBRE / RAZÓN SOCIAL**      **NIF**      **EXPEDIENTE**  
 CARMONA GENIZ MANUELA REYES      28479540C      8012676

**Resumen de superficies**

<u>GRUPO DE PAGO</u>	<u>SUPERFICIE ( Hectáreas )</u>			<u>IMPORTE ( Euros )</u>			<u>TOTAL</u>
	<u>Declarada</u>	<u>Determinada</u>	<u>Resuelta</u>	<u>FEADER</u>	<u>M.A.A.M.A.</u>	<u>C.A.P.</u>	
28 ALGODÓN	9,57	9,57	9,57	2.679,60	245,52	424,38	3.349,50
							3.349,50

**SUPERFICIE ( Hectáreas )**

<u>REFERENCIA SIGPAC</u>	<u>CULTIVO</u>	<u>SEC_REG</u>	<u>Declarada</u>	<u>Prod. Integrada</u>	<u>Control C.</u>	<u>Determinada</u>
41-020-001-00120-004	81151	R	8,38	8,38	-	8,38
41-053-001-00174-001	81268	R	1,19	1,19	-	1,19

**APELLIDOS Y NOMBRE / RAZÓN SOCIAL**      **NIF**      **EXPEDIENTE**  
 CARO CASTRO DOMINGO      28444882T      8013981

**Resumen de superficies**

<u>GRUPO DE PAGO</u>	<u>SUPERFICIE ( Hectáreas )</u>			<u>IMPORTE ( Euros )</u>			<u>TOTAL</u>
	<u>Declarada</u>	<u>Determinada</u>	<u>Resuelta</u>	<u>FEADER</u>	<u>M.A.A.M.A.</u>	<u>C.A.P.</u>	
28 ALGODÓN	3,02	3,02	3,02	845,60	77,48	133,92	1.057,00
							1.057,00

**SUPERFICIE ( Hectáreas )**

<u>REFERENCIA SIGPAC</u>	<u>CULTIVO</u>	<u>SEC_REG</u>	<u>Declarada</u>	<u>Prod. Integrada</u>	<u>Control C.</u>	<u>Determinada</u>
41-053-019-00355-003	81268	R	3,02	3,02	-	3,02

**APELLIDOS Y NOMBRE / RAZÓN SOCIAL**      **NIF**      **EXPEDIENTE**  
 CARO CASTRO JUAN MANUEL      75317847T      8013982

**Resumen de superficies**

<u>GRUPO DE PAGO</u>	<u>SUPERFICIE ( Hectáreas )</u>			<u>IMPORTE ( Euros )</u>			<u>TOTAL</u>
	<u>Declarada</u>	<u>Determinada</u>	<u>Resuelta</u>	<u>FEADER</u>	<u>M.A.A.M.A.</u>	<u>C.A.P.</u>	
28 ALGODÓN	3,03	3,03	3,03	848,40	77,73	134,37	1.060,50
							1.060,50

**SUPERFICIE ( Hectáreas )**

<u>REFERENCIA SIGPAC</u>	<u>CULTIVO</u>	<u>SEC_REG</u>	<u>Declarada</u>	<u>Prod. Integrada</u>	<u>Control C.</u>	<u>Determinada</u>
41-053-019-00356-003	81268	R	3,03	3,03	-	3,03

**APELLIDOS Y NOMBRE / RAZÓN SOCIAL**      **NIF**      **EXPEDIENTE**  
 CARO CASTRO S.C      J41288333      8015994

**Resumen de superficies**

<u>GRUPO DE PAGO</u>	<u>SUPERFICIE ( Hectáreas )</u>			<u>IMPORTE ( Euros )</u>			<u>TOTAL</u>
	<u>Declarada</u>	<u>Determinada</u>	<u>Resuelta</u>	<u>FEADER</u>	<u>M.A.A.M.A.</u>	<u>C.A.P.</u>	
28 ALGODÓN	12,02	12,02	12,02	3.365,60	308,37	533,03	4.207,00
							4.207,00

**SUPERFICIE ( Hectáreas )**

<u>REFERENCIA SIGPAC</u>	<u>CULTIVO</u>	<u>SEC_REG</u>	<u>Declarada</u>	<u>Prod. Integrada</u>	<u>Control C.</u>	<u>Determinada</u>
41-053-019-00358-001	81268	R	2,90	2,90	-	2,90
41-053-019-00358-005	81268	R	0,11	0,11	-	0,11
41-053-019-00359-003	81268	R	3,02	3,02	-	3,02
41-053-019-00360-002	81268	R	3,02	3,02	-	3,02
41-053-019-00398-004	81268	R	2,97	2,97	-	2,97



**APELLIDOS Y NOMBRE / RAZÓN SOCIAL**      **NIF**      **EXPEDIENTE**

CARO CORDERO ANTONIO      28309948F      8022132

**Resumen de superficies**

<u>GRUPO DE PAGO</u>	<u>SUPERFICIE ( Hectáreas )</u>			<u>IMPORTE ( Euros )</u>			<u>TOTAL</u>
	<u>Declarada</u>	<u>Determinada</u>	<u>Resuelta</u>	<u>FEADER</u>	<u>M.A.A.M.A.</u>	<u>C.A.P.</u>	
28 ALGODÓN	2,00	2,00	2,00	560,00	51,31	88,69	700,00
							700,00

**SUPERFICIE ( Hectáreas )**

<u>REFERENCIA SIGPAC</u>	<u>CULTIVO</u>	<u>SEC_REG</u>	<u>Declarada</u>	<u>Prod. Integrada</u>	<u>Control C.</u>	<u>Determinada</u>
41-053-005-00133-001	81268	R	2,00	5,10	-	2,00

**APELLIDOS Y NOMBRE / RAZÓN SOCIAL**      **NIF**      **EXPEDIENTE**

CARO CORDERO BENITO      28309896R      8022133

**Resumen de superficies**

<u>GRUPO DE PAGO</u>	<u>SUPERFICIE ( Hectáreas )</u>			<u>IMPORTE ( Euros )</u>			<u>TOTAL</u>
	<u>Declarada</u>	<u>Determinada</u>	<u>Resuelta</u>	<u>FEADER</u>	<u>M.A.A.M.A.</u>	<u>C.A.P.</u>	
28 ALGODÓN	1,88	1,88	1,88	526,40	48,23	83,37	658,00
							658,00

**SUPERFICIE ( Hectáreas )**

<u>REFERENCIA SIGPAC</u>	<u>CULTIVO</u>	<u>SEC_REG</u>	<u>Declarada</u>	<u>Prod. Integrada</u>	<u>Control C.</u>	<u>Determinada</u>
41-053-005-00189-001	81268	R	1,88	1,88	-	1,88

**APELLIDOS Y NOMBRE / RAZÓN SOCIAL**      **NIF**      **EXPEDIENTE**

CARO CORDERO MANUEL      28111956E      8022134

**Resumen de superficies**

<u>GRUPO DE PAGO</u>	<u>SUPERFICIE ( Hectáreas )</u>			<u>IMPORTE ( Euros )</u>			<u>TOTAL</u>
	<u>Declarada</u>	<u>Determinada</u>	<u>Resuelta</u>	<u>FEADER</u>	<u>M.A.A.M.A.</u>	<u>C.A.P.</u>	
28 ALGODÓN	3,54	3,54	3,54	991,20	90,82	156,98	1.239,00
							1.239,00

**SUPERFICIE ( Hectáreas )**

<u>REFERENCIA SIGPAC</u>	<u>CULTIVO</u>	<u>SEC_REG</u>	<u>Declarada</u>	<u>Prod. Integrada</u>	<u>Control C.</u>	<u>Determinada</u>
41-053-005-00191-002	81151	R	2,05	2,81	-	2,05
41-053-005-00191-002	81151	S	0,76	2,81	-	0,76
41-053-005-00191-003	81268	S	0,73	0,73	-	0,73

**APELLIDOS Y NOMBRE / RAZÓN SOCIAL**      **NIF**      **EXPEDIENTE**

CARO DORANTES MANUEL      34064254N      8022135

**Resumen de superficies**

<u>GRUPO DE PAGO</u>	<u>SUPERFICIE ( Hectáreas )</u>			<u>IMPORTE ( Euros )</u>			<u>TOTAL</u>
	<u>Declarada</u>	<u>Determinada</u>	<u>Resuelta</u>	<u>FEADER</u>	<u>M.A.A.M.A.</u>	<u>C.A.P.</u>	
28 ALGODÓN	7,94	7,94	3,97	1.111,60	101,85	176,05	1.389,50
							1.389,50

**SUPERFICIE ( Hectáreas )**

<u>REFERENCIA SIGPAC</u>	<u>CULTIVO</u>	<u>SEC_REG</u>	<u>Declarada</u>	<u>Prod. Integrada</u>	<u>Control C.</u>	<u>Determinada</u>
41-053-019-00399-001	81268	R	7,94	7,94	-	7,94



**APELLIDOS Y NOMBRE / RAZÓN SOCIAL****NIF****EXPEDIENTE**

CARO IBAÑEZ LUIS

75326465Q

8017237

**Resumen de superficies**

<u>GRUPO DE PAGO</u>	<u>SUPERFICIE ( Hectáreas )</u>			<u>IMPORTE ( Euros )</u>			<u>TOTAL</u>
	<u>Declarada</u>	<u>Determinada</u>	<u>Resuelta</u>	<u>FEADER</u>	<u>M.A.A.M.A.</u>	<u>C.A.P.</u>	
28 ALGODÓN	19,83	19,83	19,83	5.552,40	508,74	879,36	6.940,50
							6.940,50

**SUPERFICIE ( Hectáreas )**

<u>REFERENCIA SIGPAC</u>	<u>CULTIVO</u>	<u>SEC_REG</u>	<u>Declarada</u>	<u>Prod. Integrada</u>	<u>Control C.</u>	<u>Determinada</u>
41-095-055-00094-001	81190	R	4,00	6,13	-	4,00
41-095-083-00045-001	81190	R	2,98	2,98	-	2,98
41-095-083-00045-002	81190	R	0,09	0,09	-	0,09
41-095-083-00046-001	81190	R	0,10	0,10	-	0,10
41-095-083-00046-003	81190	R	1,16	1,16	-	1,16
41-095-084-00037-002	81190	R	5,37	5,37	-	5,37
41-095-084-00083-002	81190	R	6,13	6,13	-	6,13

**APELLIDOS Y NOMBRE / RAZÓN SOCIAL****NIF****EXPEDIENTE**

CARO RODRIGUEZ JOSE PABLO

52242908H

8012982

**Resumen de superficies**

<u>GRUPO DE PAGO</u>	<u>SUPERFICIE ( Hectáreas )</u>			<u>IMPORTE ( Euros )</u>			<u>TOTAL</u>
	<u>Declarada</u>	<u>Determinada</u>	<u>Resuelta</u>	<u>FEADER</u>	<u>M.A.A.M.A.</u>	<u>C.A.P.</u>	
28 ALGODÓN	1,96	1,96	1,96	548,80	50,28	86,92	686,00
							686,00

**SUPERFICIE ( Hectáreas )**

<u>REFERENCIA SIGPAC</u>	<u>CULTIVO</u>	<u>SEC_REG</u>	<u>Declarada</u>	<u>Prod. Integrada</u>	<u>Control C.</u>	<u>Determinada</u>
41-039-061-00046-003	81190	R	1,96	1,96	-	1,96

**APELLIDOS Y NOMBRE / RAZÓN SOCIAL****NIF****EXPEDIENTE**

CARO RODRIGUEZ JUAN MANUEL

30030080S

8012983

**Resumen de superficies**

<u>GRUPO DE PAGO</u>	<u>SUPERFICIE ( Hectáreas )</u>			<u>IMPORTE ( Euros )</u>			<u>TOTAL</u>
	<u>Declarada</u>	<u>Determinada</u>	<u>Resuelta</u>	<u>FEADER</u>	<u>M.A.A.M.A.</u>	<u>C.A.P.</u>	
28 ALGODÓN	2,99	2,99	2,99	837,20	76,71	132,59	1.046,50
							1.046,50

**SUPERFICIE ( Hectáreas )**

<u>REFERENCIA SIGPAC</u>	<u>CULTIVO</u>	<u>SEC_REG</u>	<u>Declarada</u>	<u>Prod. Integrada</u>	<u>Control C.</u>	<u>Determinada</u>
14-030-018-00096-001	81190	R	2,99	2,99	-	2,99

**APELLIDOS Y NOMBRE / RAZÓN SOCIAL****NIF****EXPEDIENTE**

CARO RUIZ RAFAEL

75637100J

8002192

**Resumen de superficies**

<u>GRUPO DE PAGO</u>	<u>SUPERFICIE ( Hectáreas )</u>			<u>IMPORTE ( Euros )</u>			<u>TOTAL</u>
	<u>Declarada</u>	<u>Determinada</u>	<u>Resuelta</u>	<u>FEADER</u>	<u>M.A.A.M.A.</u>	<u>C.A.P.</u>	
28 ALGODÓN	9,95	9,95	9,95	2.786,00	255,27	441,23	3.482,50
							3.482,50

**SUPERFICIE ( Hectáreas )**

<u>REFERENCIA SIGPAC</u>	<u>CULTIVO</u>	<u>SEC_REG</u>	<u>Declarada</u>	<u>Prod. Integrada</u>	<u>Control C.</u>	<u>Determinada</u>
41-039-006-00054-003	81169	R	9,95	9,95	-	9,95



**APELLIDOS Y NOMBRE / RAZÓN SOCIAL**

CARO Y VELÁZQUEZ S.C.

**NIF**

J41532813

**EXPEDIENTE**

8022140

**Resumen de superficies**

GRUPO DE PAGO	SUPERFICIE ( Hectáreas )			IMPORTE ( Euros )			TOTAL
	Declarada	Determinada	Resuelta	FEADER	M.A.A.M.A.	C.A.P.	
28 ALGODÓN	9,78	9,78	9,78	2.738,40	250,91	433,69	3.423,00
							3.423,00

**SUPERFICIE ( Hectáreas )**

REFERENCIA SIGPAC	CULTIVO	SEC_REG	Declarada	Prod. Integrada	Control C.	Determinada
41-053-003-00095-001	81268	R	2,60	2,60	-	2,60
41-053-003-00113-003	81268	R	3,18	3,18	-	3,18
41-053-003-00129-001	81268	R	4,00	5,94	-	4,00

**APELLIDOS Y NOMBRE / RAZÓN SOCIAL**

CARRAL MAZON FRANCISCO JAVIER

**NIF**

28551986Q

**EXPEDIENTE**

8013715

**Resumen de superficies**

GRUPO DE PAGO	SUPERFICIE ( Hectáreas )			IMPORTE ( Euros )			TOTAL
	Declarada	Determinada	Resuelta	FEADER	M.A.A.M.A.	C.A.P.	
28 ALGODÓN	2,97	2,97	2,97	831,60	76,20	131,70	1.039,50
							1.039,50

**SUPERFICIE ( Hectáreas )**

REFERENCIA SIGPAC	CULTIVO	SEC_REG	Declarada	Prod. Integrada	Control C.	Determinada
41-069-015-00111-002	81190	R	2,97	2,97	-	2,97

**APELLIDOS Y NOMBRE / RAZÓN SOCIAL**

CARRAL MAZON MARIA PILAR

**NIF**

34072733G

**EXPEDIENTE**

8013716

**Resumen de superficies**

GRUPO DE PAGO	SUPERFICIE ( Hectáreas )			IMPORTE ( Euros )			TOTAL
	Declarada	Determinada	Resuelta	FEADER	M.A.A.M.A.	C.A.P.	
28 ALGODÓN	8,96	8,96	8,96	2.508,80	229,87	397,33	3.136,00
							3.136,00

**SUPERFICIE ( Hectáreas )**

REFERENCIA SIGPAC	CULTIVO	SEC_REG	Declarada	Prod. Integrada	Control C.	Determinada
41-069-015-00305-002	81268	R	8,96	8,96	-	8,96

**APELLIDOS Y NOMBRE / RAZÓN SOCIAL**

CARRASCAL MORENO MANUEL

**NIF**

34056660P

**EXPEDIENTE**

8006144

**Resumen de superficies**

GRUPO DE PAGO	SUPERFICIE ( Hectáreas )			IMPORTE ( Euros )			TOTAL
	Declarada	Determinada	Resuelta	FEADER	M.A.A.M.A.	C.A.P.	
28 ALGODÓN	3,77	3,77	3,77	1.055,60	96,72	167,18	1.319,50
							1.319,50

**SUPERFICIE ( Hectáreas )**

REFERENCIA SIGPAC	CULTIVO	SEC_REG	Declarada	Prod. Integrada	Control C.	Determinada
41-034-006-00006-001	81289	R	3,77	3,77	-	3,77

**APELLIDOS Y NOMBRE / RAZÓN SOCIAL**

CARRASCO ALORS ANTONIO

**NIF**

28610244S

**EXPEDIENTE**

8002514

**Resumen de superficies**

GRUPO DE PAGO	SUPERFICIE ( Hectáreas )			IMPORTE ( Euros )			TOTAL
	Declarada	Determinada	Resuelta	FEADER	M.A.A.M.A.	C.A.P.	
28 ALGODÓN	2,70	2,70	2,70	756,00	69,27	119,73	945,00
							945,00

**SUPERFICIE ( Hectáreas )**

REFERENCIA SIGPAC	CULTIVO	SEC_REG	Declarada	Prod. Integrada	Control C.	Determinada
41-039-086-00097-004	81038	R	2,70	2,70	-	2,70

**APELLIDOS Y NOMBRE / RAZÓN SOCIAL**      **NIF**      **EXPEDIENTE**  
 CARRASCO LAGUNA FRANCISCO JOSE      52247748M      8017108

**Resumen de superficies**

GRUPO DE PAGO	SUPERFICIE ( Hectáreas )			IMPORTE ( Euros )			TOTAL
	Declarada	Determinada	Resuelta	FEADER	M.A.A.M.A.	C.A.P.	
28 ALGODÓN	16,95	16,95	16,95	4.746,00	434,85	751,65	5.932,50
							5.932,50

**SUPERFICIE ( Hectáreas )**

REFERENCIA SIGPAC	CULTIVO	SEC_REG	Declarada	Prod. Integrada	Control C.	Determinada
41-039-059-00233-001	81050	R	16,95	16,95	-	16,95

**APELLIDOS Y NOMBRE / RAZÓN SOCIAL**      **NIF**      **EXPEDIENTE**  
 CARRETERO REYES JOSE      75326196T      8018712

**Resumen de superficies**

GRUPO DE PAGO	SUPERFICIE ( Hectáreas )			IMPORTE ( Euros )			TOTAL
	Declarada	Determinada	Resuelta	FEADER	M.A.A.M.A.	C.A.P.	
28 ALGODÓN	3,54	3,54	3,54	991,20	90,82	156,98	1.239,00
							1.239,00

**SUPERFICIE ( Hectáreas )**

REFERENCIA SIGPAC	CULTIVO	SEC_REG	Declarada	Prod. Integrada	Control C.	Determinada
41-069-013-00040-001	81268	R	3,54	3,54	-	3,54

**APELLIDOS Y NOMBRE / RAZÓN SOCIAL**      **NIF**      **EXPEDIENTE**  
 CARRILLO DE MENDOZA PEREZ DE      27275276J      8004568

**Resumen de superficies**

GRUPO DE PAGO	SUPERFICIE ( Hectáreas )			IMPORTE ( Euros )			TOTAL
	Declarada	Determinada	Resuelta	FEADER	M.A.A.M.A.	C.A.P.	
28 ALGODÓN	10,00	10,00	10,00	2.800,00	256,55	443,45	3.500,00
							3.500,00

**SUPERFICIE ( Hectáreas )**

REFERENCIA SIGPAC	CULTIVO	SEC_REG	Declarada	Prod. Integrada	Control C.	Determinada
41-069-015-00004-001	81190	R	10,00	17,22	-	10,00

**APELLIDOS Y NOMBRE / RAZÓN SOCIAL**      **NIF**      **EXPEDIENTE**  
 CASADO CASADO GRACIA      75478133E      8013420

**Resumen de superficies**

GRUPO DE PAGO	SUPERFICIE ( Hectáreas )			IMPORTE ( Euros )			TOTAL
	Declarada	Determinada	Resuelta	FEADER	M.A.A.M.A.	C.A.P.	
28 ALGODÓN	1,50	1,50	1,50	420,00	38,48	66,52	525,00
							525,00

**SUPERFICIE ( Hectáreas )**

REFERENCIA SIGPAC	CULTIVO	SEC_REG	Declarada	Prod. Integrada	Control C.	Determinada
41-053-001-00281-001	81268	R	1,50	1,50	-	1,50

**APELLIDOS Y NOMBRE / RAZÓN SOCIAL**      **NIF**      **EXPEDIENTE**  
 CASADO MARTIN MARIA      79210612S      8013421

**Resumen de superficies**

GRUPO DE PAGO	SUPERFICIE ( Hectáreas )			IMPORTE ( Euros )			TOTAL
	Declarada	Determinada	Resuelta	FEADER	M.A.A.M.A.	C.A.P.	
28 ALGODÓN	9,01	9,01	9,01	2.522,80	231,15	399,55	3.153,50
							3.153,50

**SUPERFICIE ( Hectáreas )**

REFERENCIA SIGPAC	CULTIVO	SEC_REG	Declarada	Prod. Integrada	Control C.	Determinada
41-053-019-00385-003	81190	R	9,01	9,01	-	9,01



**APELLIDOS Y NOMBRE / RAZÓN SOCIAL****NIF****EXPEDIENTE**

CASADO ROMERO ANTONIA

28387793C

8014671

**Resumen de superficies**

<u>GRUPO DE PAGO</u>	<u>SUPERFICIE ( Hectáreas )</u>			<u>IMPORTE ( Euros )</u>			<u>TOTAL</u>
	<u>Declarada</u>	<u>Determinada</u>	<u>Resuelta</u>	<u>FEADER</u>	<u>M.A.A.M.A.</u>	<u>C.A.P.</u>	
28 ALGODÓN	3,00	3,00	3,00	840,00	76,97	133,03	1.050,00
							1.050,00

**SUPERFICIE ( Hectáreas )**

<u>REFERENCIA SIGPAC</u>	<u>CULTIVO</u>	<u>SEC_REG</u>	<u>Declarada</u>	<u>Prod. Integrada</u>	<u>Control C.</u>	<u>Determinada</u>
41-900-014-00040-001	81190	R	3,00	6,19	-	3,00

**APELLIDOS Y NOMBRE / RAZÓN SOCIAL****NIF****EXPEDIENTE**

CASAS CALLEALTA ANA MARIA

75437329C

8030791

**Resumen de superficies**

<u>GRUPO DE PAGO</u>	<u>SUPERFICIE ( Hectáreas )</u>			<u>IMPORTE ( Euros )</u>			<u>TOTAL</u>
	<u>Declarada</u>	<u>Determinada</u>	<u>Resuelta</u>	<u>FEADER</u>	<u>M.A.A.M.A.</u>	<u>C.A.P.</u>	
28 ALGODÓN	9,23	9,23	9,23	2.584,40	236,80	409,30	3.230,50
							3.230,50

**SUPERFICIE ( Hectáreas )**

<u>REFERENCIA SIGPAC</u>	<u>CULTIVO</u>	<u>SEC_REG</u>	<u>Declarada</u>	<u>Prod. Integrada</u>	<u>Control C.</u>	<u>Determinada</u>
41-020-025-00065-001	81190	R	2,99	2,99	-	2,99
41-020-025-00067-001	81190	R	0,57	0,57	-	0,57
41-020-025-00092-001	81190	R	0,75	0,75	-	0,75
41-020-026-00002-001	81190	R	1,35	1,35	-	1,35
41-020-026-00002-002	81190	R	2,38	2,38	-	2,38
41-020-027-00059-002	81190	R	1,19	1,19	-	1,19

**APELLIDOS Y NOMBRE / RAZÓN SOCIAL****NIF****EXPEDIENTE**

CASAS CALLEALTA ROSARIO

28544270M

8027730

**Resumen de superficies**

<u>GRUPO DE PAGO</u>	<u>SUPERFICIE ( Hectáreas )</u>			<u>IMPORTE ( Euros )</u>			<u>TOTAL</u>
	<u>Declarada</u>	<u>Determinada</u>	<u>Resuelta</u>	<u>FEADER</u>	<u>M.A.A.M.A.</u>	<u>C.A.P.</u>	
28 ALGODÓN	2,36	2,36	2,36	660,80	60,55	104,65	826,00
							826,00

**SUPERFICIE ( Hectáreas )**

<u>REFERENCIA SIGPAC</u>	<u>CULTIVO</u>	<u>SEC_REG</u>	<u>Declarada</u>	<u>Prod. Integrada</u>	<u>Control C.</u>	<u>Determinada</u>
41-020-024-00060-001	81190	R	1,16	1,16	-	1,16
41-020-025-00072-001	81190	R	1,20	1,20	-	1,20

**APELLIDOS Y NOMBRE / RAZÓN SOCIAL****NIF****EXPEDIENTE**

CASAS REALES, S.L.

B41511742

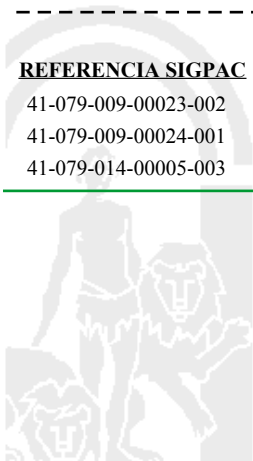
8018568

**Resumen de superficies**

<u>GRUPO DE PAGO</u>	<u>SUPERFICIE ( Hectáreas )</u>			<u>IMPORTE ( Euros )</u>			<u>TOTAL</u>
	<u>Declarada</u>	<u>Determinada</u>	<u>Resuelta</u>	<u>FEADER</u>	<u>M.A.A.M.A.</u>	<u>C.A.P.</u>	
28 ALGODÓN	33,12	33,12	33,12	9.273,60	849,69	1.468,71	11.592,00
							11.592,00

**SUPERFICIE ( Hectáreas )**

<u>REFERENCIA SIGPAC</u>	<u>CULTIVO</u>	<u>SEC_REG</u>	<u>Declarada</u>	<u>Prod. Integrada</u>	<u>Control C.</u>	<u>Determinada</u>
41-079-009-00023-002	81190	R	15,53	15,53	-	15,53
41-079-009-00024-001	81190	R	14,71	14,71	-	14,71
41-079-014-00005-003	81190	R	2,88	2,88	-	2,88



**APELLIDOS Y NOMBRE / RAZÓN SOCIAL**      **NIF**      **EXPEDIENTE**  
 CASTAÑO CRUZ IGNACIO      28855334V      8013589

**Resumen de superficies**

GRUPO DE PAGO	SUPERFICIE ( Hectáreas )			IMPORTE ( Euros )			TOTAL
	Declarada	Determinada	Resuelta	FEADER	M.A.A.M.A.	C.A.P.	
28 ALGODÓN	9,80	9,80	9,80	2.744,00	251,42	434,58	3.430,00
							3.430,00

**SUPERFICIE ( Hectáreas )**

REFERENCIA SIGPAC	CULTIVO	SEC_REG	Declarada	Prod. Integrada	Control C.	Determinada
41-095-063-00085-001	81268	R	9,80	9,80	-	9,80

**APELLIDOS Y NOMBRE / RAZÓN SOCIAL**      **NIF**      **EXPEDIENTE**  
 CASTAÑO SANCHEZ JOSEFA      28554800R      8013590

**Resumen de superficies**

GRUPO DE PAGO	SUPERFICIE ( Hectáreas )			IMPORTE ( Euros )			TOTAL
	Declarada	Determinada	Resuelta	FEADER	M.A.A.M.A.	C.A.P.	
28 ALGODÓN	8,70	8,70	8,70	2.436,00	223,20	385,80	3.045,00
							3.045,00

**SUPERFICIE ( Hectáreas )**

REFERENCIA SIGPAC	CULTIVO	SEC_REG	Declarada	Prod. Integrada	Control C.	Determinada
41-095-063-00016-001	81268	R	8,62	8,62	-	8,62
41-095-063-00016-003	81268	R	0,08	0,08	-	0,08

**APELLIDOS Y NOMBRE / RAZÓN SOCIAL**      **NIF**      **EXPEDIENTE**  
 CASTELL LOPEZ JOSE MANUEL      48879830T      8022141

**Resumen de superficies**

GRUPO DE PAGO	SUPERFICIE ( Hectáreas )			IMPORTE ( Euros )			TOTAL
	Declarada	Determinada	Resuelta	FEADER	M.A.A.M.A.	C.A.P.	
28 ALGODÓN	2,00	2,00	2,00	560,00	51,31	88,69	700,00
							700,00

**SUPERFICIE ( Hectáreas )**

REFERENCIA SIGPAC	CULTIVO	SEC_REG	Declarada	Prod. Integrada	Control C.	Determinada
41-053-018-00172-002	81268	R	2,00	8,20	-	2,00

**APELLIDOS Y NOMBRE / RAZÓN SOCIAL**      **NIF**      **EXPEDIENTE**  
 CASTELL ROMERO MANUEL      75348709L      8022142

**Resumen de superficies**

GRUPO DE PAGO	SUPERFICIE ( Hectáreas )			IMPORTE ( Euros )			TOTAL
	Declarada	Determinada	Resuelta	FEADER	M.A.A.M.A.	C.A.P.	
28 ALGODÓN	1,57	1,57	1,57	439,60	40,28	69,62	549,50
							549,50

**SUPERFICIE ( Hectáreas )**

REFERENCIA SIGPAC	CULTIVO	SEC_REG	Declarada	Prod. Integrada	Control C.	Determinada
41-053-038-00043-001	81190	R	1,57	1,57	-	1,57

**APELLIDOS Y NOMBRE / RAZÓN SOCIAL**      **NIF**      **EXPEDIENTE**  
 CASTELL SANCHEZ MARIA JESUS      34061677B      8022143

**Resumen de superficies**

GRUPO DE PAGO	SUPERFICIE ( Hectáreas )			IMPORTE ( Euros )			TOTAL
	Declarada	Determinada	Resuelta	FEADER	M.A.A.M.A.	C.A.P.	
28 ALGODÓN	3,00	3,00	3,00	840,00	76,97	133,03	1.050,00
							1.050,00

**SUPERFICIE ( Hectáreas )**

REFERENCIA SIGPAC	CULTIVO	SEC_REG	Declarada	Prod. Integrada	Control C.	Determinada
41-053-019-00345-002	81268	R	3,00	9,31	-	3,00

**APELLIDOS Y NOMBRE / RAZÓN SOCIAL**      **NIF**      **EXPEDIENTE**  
 CASTELL TEJERO MANUEL      31524533C      8015971

**Resumen de superficies**

GRUPO DE PAGO	SUPERFICIE ( Hectáreas )			IMPORTE ( Euros )			TOTAL
	Declarada	Determinada	Resuelta	FEADER	M.A.A.M.A.	C.A.P.	
28 ALGODÓN	9,97	9,97	9,97	2.791,60	255,78	442,12	3.489,50
							3.489,50

**SUPERFICIE ( Hectáreas )**

REFERENCIA SIGPAC	CULTIVO	SEC_REG	Declarada	Prod. Integrada	Control C.	Determinada
41-053-019-00076-002	81268	R	5,92	5,92	-	5,92
41-053-019-00107-002	81268	R	4,05	4,05	-	4,05

**APELLIDOS Y NOMBRE / RAZÓN SOCIAL**      **NIF**      **EXPEDIENTE**  
 CASTELLANO CARNICER JOSE      31552364K      8022144

**Resumen de superficies**

GRUPO DE PAGO	SUPERFICIE ( Hectáreas )			IMPORTE ( Euros )			TOTAL
	Declarada	Determinada	Resuelta	FEADER	M.A.A.M.A.	C.A.P.	
28 ALGODÓN	0,50	0,50	0,50	140,00	12,83	22,17	175,00
							175,00

**SUPERFICIE ( Hectáreas )**

REFERENCIA SIGPAC	CULTIVO	SEC_REG	Declarada	Prod. Integrada	Control C.	Determinada
41-105-002-00086-002	81151	S	0,50	0,90	-	0,50

**APELLIDOS Y NOMBRE / RAZÓN SOCIAL**      **NIF**      **EXPEDIENTE**  
 CASTILLA REVUELTO HNOS. C.B.      E41214461      8003369

**Resumen de superficies**

GRUPO DE PAGO	SUPERFICIE ( Hectáreas )			IMPORTE ( Euros )			TOTAL
	Declarada	Determinada	Resuelta	FEADER	M.A.A.M.A.	C.A.P.	
28 ALGODÓN	37,00	37,00	37,00	10.360,00	949,24	1.640,76	12.950,00
							12.950,00

**SUPERFICIE ( Hectáreas )**

REFERENCIA SIGPAC	CULTIVO	SEC_REG	Declarada	Prod. Integrada	Control C.	Determinada
14-049-011-00037-001	81180	R	21,64	21,64	-	21,64
41-039-071-00021-005	81038	R	15,36	15,36	-	15,36

**APELLIDOS Y NOMBRE / RAZÓN SOCIAL**      **NIF**      **EXPEDIENTE**  
 CASTILLO CARO SALVADOR      75330218C      8015390

**Resumen de superficies**

GRUPO DE PAGO	SUPERFICIE ( Hectáreas )			IMPORTE ( Euros )			TOTAL
	Declarada	Determinada	Resuelta	FEADER	M.A.A.M.A.	C.A.P.	
28 ALGODÓN	6,01	6,01	6,01	1.682,80	154,19	266,51	2.103,50
							2.103,50

**SUPERFICIE ( Hectáreas )**

REFERENCIA SIGPAC	CULTIVO	SEC_REG	Declarada	Prod. Integrada	Control C.	Determinada
41-039-010-00451-001	81268	R	2,39	2,39	-	2,39
41-039-010-00459-001	81268	R	3,62	3,62	-	3,62

**APELLIDOS Y NOMBRE / RAZÓN SOCIAL**      **NIF**      **EXPEDIENTE**  
 CASTILLO CRUZ S,C      J41886466      8013442

**Resumen de superficies**

GRUPO DE PAGO	SUPERFICIE ( Hectáreas )			IMPORTE ( Euros )			TOTAL
	Declarada	Determinada	Resuelta	FEADER	M.A.A.M.A.	C.A.P.	
28 ALGODÓN	8,00	8,00	8,00	2.240,00	205,24	354,76	2.800,00
							2.800,00

**SUPERFICIE ( Hectáreas )**

REFERENCIA SIGPAC	CULTIVO	SEC_REG	Declarada	Prod. Integrada	Control C.	Determinada
41-068-004-00007-001	81190	R	6,43	6,43	-	6,43
41-068-082-00034-001	81190	R	1,57	1,57	-	1,57

**APELLIDOS Y NOMBRE / RAZÓN SOCIAL**      **NIF**      **EXPEDIENTE**  
 CASTILLO JURADO MARGARITA      75388849R      8018713

**Resumen de superficies**

<u>GRUPO DE PAGO</u>	<u>SUPERFICIE ( Hectáreas )</u>			<u>IMPORTE ( Euros )</u>			<u>TOTAL</u>
	<u>Declarada</u>	<u>Determinada</u>	<u>Resuelta</u>	<u>FEADER</u>	<u>M.A.A.M.A.</u>	<u>C.A.P.</u>	
28 ALGODÓN	2,50	2,50	2,50	700,00	64,14	110,86	875,00
							875,00

**SUPERFICIE ( Hectáreas )**

<u>REFERENCIA SIGPAC</u>	<u>CULTIVO</u>	<u>SEC_REG</u>	<u>Declarada</u>	<u>Prod. Integrada</u>	<u>Control C.</u>	<u>Determinada</u>
41-069-015-00030-001	81268	R	2,50	2,50	-	2,50

**APELLIDOS Y NOMBRE / RAZÓN SOCIAL**      **NIF**      **EXPEDIENTE**  
 CASTILLO LUCENA MIGUEL      75369672Y      8029416

**Resumen de superficies**

<u>GRUPO DE PAGO</u>	<u>SUPERFICIE ( Hectáreas )</u>			<u>IMPORTE ( Euros )</u>			<u>TOTAL</u>
	<u>Declarada</u>	<u>Determinada</u>	<u>Resuelta</u>	<u>FEADER</u>	<u>M.A.A.M.A.</u>	<u>C.A.P.</u>	
28 ALGODÓN	25,39	25,39	25,39	7.109,20	651,38	1.125,92	8.886,50
							8.886,50

**SUPERFICIE ( Hectáreas )**

<u>REFERENCIA SIGPAC</u>	<u>CULTIVO</u>	<u>SEC_REG</u>	<u>Declarada</u>	<u>Prod. Integrada</u>	<u>Control C.</u>	<u>Determinada</u>
41-020-019-00020-001	81268	R	7,12	7,12	-	7,12
41-020-022-00007-005	81268	R	2,73	2,73	-	2,73
41-020-022-00007-006	81268	R	3,13	3,13	-	3,13
41-020-022-00011-001	81268	R	2,97	2,97	-	2,97
41-020-022-00011-002	81268	R	0,36	0,36	-	0,36
41-020-022-00011-003	81268	R	1,80	1,80	-	1,80
41-020-022-00012-003	81268	R	7,28	7,28	-	7,28

**APELLIDOS Y NOMBRE / RAZÓN SOCIAL**      **NIF**      **EXPEDIENTE**  
 CASTILLO ROMERO MANUEL      28383998C      8013443

**Resumen de superficies**

<u>GRUPO DE PAGO</u>	<u>SUPERFICIE ( Hectáreas )</u>			<u>IMPORTE ( Euros )</u>			<u>TOTAL</u>
	<u>Declarada</u>	<u>Determinada</u>	<u>Resuelta</u>	<u>FEADER</u>	<u>M.A.A.M.A.</u>	<u>C.A.P.</u>	
28 ALGODÓN	2,31	2,31	2,31	646,80	59,26	102,44	808,50
							808,50

**SUPERFICIE ( Hectáreas )**

<u>REFERENCIA SIGPAC</u>	<u>CULTIVO</u>	<u>SEC_REG</u>	<u>Declarada</u>	<u>Prod. Integrada</u>	<u>Control C.</u>	<u>Determinada</u>
41-068-082-00039-001	81190	R	2,31	2,31	-	2,31

**APELLIDOS Y NOMBRE / RAZÓN SOCIAL**      **NIF**      **EXPEDIENTE**  
 CASTRO GONZALEZ VICENTA      28861394M      8016112

**Resumen de superficies**

<u>GRUPO DE PAGO</u>	<u>SUPERFICIE ( Hectáreas )</u>			<u>IMPORTE ( Euros )</u>			<u>TOTAL</u>
	<u>Declarada</u>	<u>Determinada</u>	<u>Resuelta</u>	<u>FEADER</u>	<u>M.A.A.M.A.</u>	<u>C.A.P.</u>	
28 ALGODÓN	11,00	11,00	11,00	3.080,00	282,21	487,79	3.850,00
							3.850,00

**SUPERFICIE ( Hectáreas )**

<u>REFERENCIA SIGPAC</u>	<u>CULTIVO</u>	<u>SEC_REG</u>	<u>Declarada</u>	<u>Prod. Integrada</u>	<u>Control C.</u>	<u>Determinada</u>
41-053-001-00425-002	81361	R	9,00	9,00	-	9,00
41-053-019-00426-001	81361	R	2,00	2,00	-	2,00



**APELLIDOS Y NOMBRE / RAZÓN SOCIAL****NIF****EXPEDIENTE**

CASTRO PENDON FRANCISCO

75320791T

8016991

**Resumen de superficies**

<u>GRUPO DE PAGO</u>	<u>SUPERFICIE ( Hectáreas )</u>			<u>IMPORTE ( Euros )</u>			<u>TOTAL</u>
	<u>Declarada</u>	<u>Determinada</u>	<u>Resuelta</u>	<u>FEADER</u>	<u>M.A.A.M.A.</u>	<u>C.A.P.</u>	
28 ALGODÓN	15,26	15,26	15,26	4.272,80	391,50	676,70	5.341,00
							5.341,00

**SUPERFICIE ( Hectáreas )**

<u>REFERENCIA SIGPAC</u>	<u>CULTIVO</u>	<u>SEC_REG</u>	<u>Declarada</u>	<u>Prod. Integrada</u>	<u>Control C.</u>	<u>Determinada</u>
41-020-019-00035-001	81190	R	5,05	5,05	-	5,05
41-020-019-00036-002	81190	R	2,02	2,02	-	2,02
41-020-019-00039-002	81190	R	8,19	8,19	-	8,19

**APELLIDOS Y NOMBRE / RAZÓN SOCIAL****NIF****EXPEDIENTE**

CAZALILLA FERNANDEZ MANUEL

28133077Y

8018714

**Resumen de superficies**

<u>GRUPO DE PAGO</u>	<u>SUPERFICIE ( Hectáreas )</u>			<u>IMPORTE ( Euros )</u>			<u>TOTAL</u>
	<u>Declarada</u>	<u>Determinada</u>	<u>Resuelta</u>	<u>FEADER</u>	<u>M.A.A.M.A.</u>	<u>C.A.P.</u>	
28 ALGODÓN	8,63	8,63	8,63	2.416,40	221,40	382,70	3.020,50
							3.020,50

**SUPERFICIE ( Hectáreas )**

<u>REFERENCIA SIGPAC</u>	<u>CULTIVO</u>	<u>SEC_REG</u>	<u>Declarada</u>	<u>Prod. Integrada</u>	<u>Control C.</u>	<u>Determinada</u>
41-069-013-00030-001	81268	R	3,94	3,94	-	3,94
41-069-013-00031-002	81268	R	4,69	4,69	-	4,69

**APELLIDOS Y NOMBRE / RAZÓN SOCIAL****NIF****EXPEDIENTE**

C.B. OSTOS GOMEZ

E14112684

8015385

**Resumen de superficies**

<u>GRUPO DE PAGO</u>	<u>SUPERFICIE ( Hectáreas )</u>			<u>IMPORTE ( Euros )</u>			<u>TOTAL</u>
	<u>Declarada</u>	<u>Determinada</u>	<u>Resuelta</u>	<u>FEADER</u>	<u>M.A.A.M.A.</u>	<u>C.A.P.</u>	
28 ALGODÓN	10,00	10,00	10,00	2.800,00	256,55	443,45	3.500,00
							3.500,00

**SUPERFICIE ( Hectáreas )**

<u>REFERENCIA SIGPAC</u>	<u>CULTIVO</u>	<u>SEC_REG</u>	<u>Declarada</u>	<u>Prod. Integrada</u>	<u>Control C.</u>	<u>Determinada</u>
14-033-013-00005-003	81314	R	6,08	6,08	-	6,08
14-033-014-00001-001	81314	R	3,92	3,92	-	3,92

**APELLIDOS Y NOMBRE / RAZÓN SOCIAL****NIF****EXPEDIENTE**

C.B. VIUDA E HIJOS MARTIN DE LA

E41183815

8010355

**Resumen de superficies**

<u>GRUPO DE PAGO</u>	<u>SUPERFICIE ( Hectáreas )</u>			<u>IMPORTE ( Euros )</u>			<u>TOTAL</u>
	<u>Declarada</u>	<u>Determinada</u>	<u>Resuelta</u>	<u>FEADER</u>	<u>M.A.A.M.A.</u>	<u>C.A.P.</u>	
28 ALGODÓN	17,17	17,17	17,17	4.807,60	440,50	761,40	6.009,50
							6.009,50

**SUPERFICIE ( Hectáreas )**

<u>REFERENCIA SIGPAC</u>	<u>CULTIVO</u>	<u>SEC_REG</u>	<u>Declarada</u>	<u>Prod. Integrada</u>	<u>Control C.</u>	<u>Determinada</u>
41-068-004-00002-001	81038	R	9,17	9,17	-	9,17
41-068-004-00003-001	81146	S	8,00	8,00	-	8,00



**APELLIDOS Y NOMBRE / RAZÓN SOCIAL**      **NIF**      **EXPEDIENTE**  
 CEJUDO GONZALEZ ROSARIO      75464569M      8007607

**Resumen de superficies**

GRUPO DE PAGO	SUPERFICIE ( Hectáreas )			IMPORTE ( Euros )			TOTAL
	Declarada	Determinada	Resuelta	FEADER	M.A.A.M.A.	C.A.P.	
28 ALGODÓN	6,31	6,31	6,31	1.766,80	161,88	279,82	2.208,50
							2.208,50

**SUPERFICIE ( Hectáreas )**

REFERENCIA SIGPAC	CULTIVO	SEC_REG	Declarada	Prod. Integrada	Control C.	Determinada
41-068-077-00035-001	81190	R	5,07	6,31	-	5,07
41-068-077-00035-001	81190	S	1,24	6,31	-	1,24

**APELLIDOS Y NOMBRE / RAZÓN SOCIAL**      **NIF**      **EXPEDIENTE**  
 CEJUDO GRANADO CARMEN      75344225C      8009167

**Resumen de superficies**

GRUPO DE PAGO	SUPERFICIE ( Hectáreas )			IMPORTE ( Euros )			TOTAL
	Declarada	Determinada	Resuelta	FEADER	M.A.A.M.A.	C.A.P.	
28 ALGODÓN	8,00	8,00	8,00	2.240,00	205,24	354,76	2.800,00
							2.800,00

**SUPERFICIE ( Hectáreas )**

REFERENCIA SIGPAC	CULTIVO	SEC_REG	Declarada	Prod. Integrada	Control C.	Determinada
41-039-033-00228-002	81038	R	8,00	8,00	-	8,00

**APELLIDOS Y NOMBRE / RAZÓN SOCIAL**      **NIF**      **EXPEDIENTE**  
 CENTRO EQUINO DEL SUR S.L.      B41624552      8004694

**Resumen de superficies**

GRUPO DE PAGO	SUPERFICIE ( Hectáreas )			IMPORTE ( Euros )			TOTAL
	Declarada	Determinada	Resuelta	FEADER	M.A.A.M.A.	C.A.P.	
28 ALGODÓN	8,06	8,06	8,06	2.256,80	206,78	357,42	2.821,00
							2.821,00

**SUPERFICIE ( Hectáreas )**

REFERENCIA SIGPAC	CULTIVO	SEC_REG	Declarada	Prod. Integrada	Control C.	Determinada
41-024-001-00040-004	81268	R	8,06	8,06	-	8,06

**APELLIDOS Y NOMBRE / RAZÓN SOCIAL**      **NIF**      **EXPEDIENTE**  
 CERRAGRAN SL      B41835844      8019898

**Resumen de superficies**

GRUPO DE PAGO	SUPERFICIE ( Hectáreas )			IMPORTE ( Euros )			TOTAL
	Declarada	Determinada	Resuelta	FEADER	M.A.A.M.A.	C.A.P.	
28 ALGODÓN	9,42	9,42	9,42	2.637,60	241,67	417,73	3.297,00
							3.297,00

**SUPERFICIE ( Hectáreas )**

REFERENCIA SIGPAC	CULTIVO	SEC_REG	Declarada	Prod. Integrada	Control C.	Determinada
41-069-006-00027-001	81200	R	6,42	6,42	-	6,42
41-069-023-00061-001	81200	R	1,76	1,76	-	1,76
41-069-023-00209-001	81151	R	1,24	1,24	-	1,24

**APELLIDOS Y NOMBRE / RAZÓN SOCIAL**      **NIF**      **EXPEDIENTE**  
 CESAR MARISCAL FRANCISCO      45658352V      8000079

**Resumen de superficies**

GRUPO DE PAGO	SUPERFICIE ( Hectáreas )			IMPORTE ( Euros )			TOTAL
	Declarada	Determinada	Resuelta	FEADER	M.A.A.M.A.	C.A.P.	
28 ALGODÓN	7,25	7,25	7,25	2.030,00	186,00	321,50	2.537,50
							2.537,50

**SUPERFICIE ( Hectáreas )**

REFERENCIA SIGPAC	CULTIVO	SEC_REG	Declarada	Prod. Integrada	Control C.	Determinada
41-019-005-00042-002	81190	R	7,25	7,25	-	7,25

**APELLIDOS Y NOMBRE / RAZÓN SOCIAL**      **NIF**      **EXPEDIENTE**  
 CESAR RODRIGUEZ MARIA DEL CARMEN      75423575C      8006611

**Resumen de superficies**

GRUPO DE PAGO	SUPERFICIE ( Hectáreas )			IMPORTE ( Euros )			TOTAL
	Declarada	Determinada	Resuelta	FEADER	M.A.A.M.A.	C.A.P.	
28 ALGODÓN	7,46	7,46	7,46	2.088,80	191,39	330,81	2.611,00
							2.611,00

**SUPERFICIE ( Hectáreas )**

REFERENCIA SIGPAC	CULTIVO	SEC_REG	Declarada	Prod. Integrada	Control C.	Determinada
41-019-005-00039-001	81190	R	7,46	7,46	-	7,46

**APELLIDOS Y NOMBRE / RAZÓN SOCIAL**      **NIF**      **EXPEDIENTE**  
 CESAR TORRADO ANTONIO      75363769Z      8006612

**Resumen de superficies**

GRUPO DE PAGO	SUPERFICIE ( Hectáreas )			IMPORTE ( Euros )			TOTAL
	Declarada	Determinada	Resuelta	FEADER	M.A.A.M.A.	C.A.P.	
28 ALGODÓN	9,49	9,49	9,49	2.657,20	243,47	420,83	3.321,50
							3.321,50

**SUPERFICIE ( Hectáreas )**

REFERENCIA SIGPAC	CULTIVO	SEC_REG	Declarada	Prod. Integrada	Control C.	Determinada
41-005-003-00031-002	81204	R	4,36	4,36	-	4,36
41-019-005-00046-002	81268	R	5,13	5,13	-	5,13

**APELLIDOS Y NOMBRE / RAZÓN SOCIAL**      **NIF**      **EXPEDIENTE**  
 CHACON GIL FERNANDA      75476079S      8029816

**Resumen de superficies**

GRUPO DE PAGO	SUPERFICIE ( Hectáreas )			IMPORTE ( Euros )			TOTAL
	Declarada	Determinada	Resuelta	FEADER	M.A.A.M.A.	C.A.P.	
28 ALGODÓN	7,11	7,11	7,11	1.990,80	182,41	315,29	2.488,50
							2.488,50

**SUPERFICIE ( Hectáreas )**

REFERENCIA SIGPAC	CULTIVO	SEC_REG	Declarada	Prod. Integrada	Control C.	Determinada
41-020-005-00052-003	81190	R	4,90	4,90	-	4,90
41-020-023-00093-001	81190	R	0,98	0,98	-	0,98
41-020-024-00036-002	81190	R	0,59	0,59	-	0,59
41-020-024-00077-001	81190	R	0,64	0,64	-	0,64

**APELLIDOS Y NOMBRE / RAZÓN SOCIAL**      **NIF**      **EXPEDIENTE**  
 CHACON MILLAN ANA      28505224J      8018718

**Resumen de superficies**

GRUPO DE PAGO	SUPERFICIE ( Hectáreas )			IMPORTE ( Euros )			TOTAL
	Declarada	Determinada	Resuelta	FEADER	M.A.A.M.A.	C.A.P.	
28 ALGODÓN	10,00	10,00	5,00	1.400,00	128,28	221,72	1.750,00
							1.750,00

**SUPERFICIE ( Hectáreas )**

REFERENCIA SIGPAC	CULTIVO	SEC_REG	Declarada	Prod. Integrada	Control C.	Determinada
41-020-032-00057-001	81268	R	10,00	14,78	-	10,00

**APELLIDOS Y NOMBRE / RAZÓN SOCIAL**      **NIF**      **EXPEDIENTE**  
 CHARRO NIETO MANUEL      27832180H      8006614

**Resumen de superficies**

GRUPO DE PAGO	SUPERFICIE ( Hectáreas )			IMPORTE ( Euros )			TOTAL
	Declarada	Determinada	Resuelta	FEADER	M.A.A.M.A.	C.A.P.	
28 ALGODÓN	3,16	3,16	3,16	884,80	81,07	140,13	1.106,00
							1.106,00

**SUPERFICIE ( Hectáreas )**

REFERENCIA SIGPAC	CULTIVO	SEC_REG	Declarada	Prod. Integrada	Control C.	Determinada
41-049-006-00059-001	81190	R	3,16	3,16	-	3,16

**APELLIDOS Y NOMBRE / RAZÓN SOCIAL**      **NIF**      **EXPEDIENTE**  
 CHINCHILLA CAMPOS MIGUEL      75373407S      8006787

**Resumen de superficies**

GRUPO DE PAGO	SUPERFICIE ( Hectáreas )			IMPORTE ( Euros )			TOTAL
	Declarada	Determinada	Resuelta	FEADER	M.A.A.M.A.	C.A.P.	
28 ALGODÓN	9,84	9,84	9,84	2.755,20	252,45	436,35	3.444,00
							3.444,00

**SUPERFICIE ( Hectáreas )**

REFERENCIA SIGPAC	CULTIVO	SEC_REG	Declarada	Prod. Integrada	Control C.	Determinada
41-069-008-00012-002	81268	R	4,00	6,11	-	4,00
41-095-062-00050-002	81268	R	5,84	5,84	-	5,84

**APELLIDOS Y NOMBRE / RAZÓN SOCIAL**      **NIF**      **EXPEDIENTE**  
 CHINCHILLA ESCANES MANUEL      23508565N      8018719

**Resumen de superficies**

GRUPO DE PAGO	SUPERFICIE ( Hectáreas )			IMPORTE ( Euros )			TOTAL
	Declarada	Determinada	Resuelta	FEADER	M.A.A.M.A.	C.A.P.	
28 ALGODÓN	9,25	9,25	9,25	2.590,00	237,31	410,19	3.237,50
							3.237,50

**SUPERFICIE ( Hectáreas )**

REFERENCIA SIGPAC	CULTIVO	SEC_REG	Declarada	Prod. Integrada	Control C.	Determinada
41-069-015-00063-002	81151	R	9,25	9,25	-	9,25

**APELLIDOS Y NOMBRE / RAZÓN SOCIAL**      **NIF**      **EXPEDIENTE**  
 CHINCHILLA GARCIA CLAUDIO      28673452L      8018720

**Resumen de superficies**

GRUPO DE PAGO	SUPERFICIE ( Hectáreas )			IMPORTE ( Euros )			TOTAL
	Declarada	Determinada	Resuelta	FEADER	M.A.A.M.A.	C.A.P.	
28 ALGODÓN	4,34	4,34	4,34	1.215,20	111,34	192,46	1.519,00
							1.519,00

**SUPERFICIE ( Hectáreas )**

REFERENCIA SIGPAC	CULTIVO	SEC_REG	Declarada	Prod. Integrada	Control C.	Determinada
41-069-013-00093-001	81268	R	1,75	1,75	-	1,75
41-069-013-00094-001	81268	R	2,59	2,59	-	2,59

**APELLIDOS Y NOMBRE / RAZÓN SOCIAL**      **NIF**      **EXPEDIENTE**  
 CHINCHILLA GARCIA MARIA CARMEN      75408036Y      8018721

**Resumen de superficies**

GRUPO DE PAGO	SUPERFICIE ( Hectáreas )			IMPORTE ( Euros )			TOTAL
	Declarada	Determinada	Resuelta	FEADER	M.A.A.M.A.	C.A.P.	
28 ALGODÓN	4,29	4,29	4,29	1.201,20	110,06	190,24	1.501,50
							1.501,50

**SUPERFICIE ( Hectáreas )**

REFERENCIA SIGPAC	CULTIVO	SEC_REG	Declarada	Prod. Integrada	Control C.	Determinada
41-069-013-00093-001	81268	R	4,29	4,29	-	4,29

**APELLIDOS Y NOMBRE / RAZÓN SOCIAL**      **NIF**      **EXPEDIENTE**  
 CHINCHILLA GARCIA MARIA      52235963L      8018722

**Resumen de superficies**

GRUPO DE PAGO	SUPERFICIE ( Hectáreas )			IMPORTE ( Euros )			TOTAL
	Declarada	Determinada	Resuelta	FEADER	M.A.A.M.A.	C.A.P.	
28 ALGODÓN	4,22	4,22	4,22	1.181,60	108,26	187,14	1.477,00
							1.477,00

**SUPERFICIE ( Hectáreas )**

REFERENCIA SIGPAC	CULTIVO	SEC_REG	Declarada	Prod. Integrada	Control C.	Determinada
41-069-013-00093-001	81204	R	4,22	4,22	-	4,22



**APELLIDOS Y NOMBRE / RAZÓN SOCIAL**

CHINCHILLA RUIZ JUAN RAFAEL

**NIF**

48876755F

**EXPEDIENTE**

8006788

**Resumen de superficies**

<u>GRUPO DE PAGO</u>	<u>SUPERFICIE ( Hectáreas )</u>			<u>IMPORTE ( Euros )</u>			<u>TOTAL</u>
	<u>Declarada</u>	<u>Determinada</u>	<u>Resuelta</u>	<u>FEADER</u>	<u>M.A.A.M.A.</u>	<u>C.A.P.</u>	
28 ALGODÓN	9,84	9,84	9,84	2.755,20	252,45	436,35	3.444,00
							3.444,00

**SUPERFICIE ( Hectáreas )**

<u>REFERENCIA SIGPAC</u>	<u>CULTIVO</u>	<u>SEC_REG</u>	<u>Declarada</u>	<u>Prod. Integrada</u>	<u>Control C.</u>	<u>Determinada</u>
41-069-009-00160-001	81190	R	1,66	1,66	-	1,66
41-069-009-00160-002	81190	R	1,67	1,67	-	1,67
41-069-009-00160-005	81190	R	2,67	2,67	-	2,67
41-095-062-00050-002	81190	R	1,84	5,46	-	1,84
41-095-062-00050-002	81204	R	2,00	5,46	-	2,00

**APELLIDOS Y NOMBRE / RAZÓN SOCIAL**

CIUDAD JUAN JOSE ANTONIO

**NIF**

28665704E

**EXPEDIENTE**

8001582

**Resumen de superficies**

<u>GRUPO DE PAGO</u>	<u>SUPERFICIE ( Hectáreas )</u>			<u>IMPORTE ( Euros )</u>			<u>TOTAL</u>
	<u>Declarada</u>	<u>Determinada</u>	<u>Resuelta</u>	<u>FEADER</u>	<u>M.A.A.M.A.</u>	<u>C.A.P.</u>	
28 ALGODÓN	5,85	5,85	5,85	1.638,00	150,08	259,42	2.047,50
							2.047,50

**SUPERFICIE ( Hectáreas )**

<u>REFERENCIA SIGPAC</u>	<u>CULTIVO</u>	<u>SEC_REG</u>	<u>Declarada</u>	<u>Prod. Integrada</u>	<u>Control C.</u>	<u>Determinada</u>
41-095-062-00049-002	81190	R	5,85	5,85	-	5,85

**APELLIDOS Y NOMBRE / RAZÓN SOCIAL**

CIUDAD JUAN MANUEL

**NIF**

34070092P

**EXPEDIENTE**

8001583

**Resumen de superficies**

<u>GRUPO DE PAGO</u>	<u>SUPERFICIE ( Hectáreas )</u>			<u>IMPORTE ( Euros )</u>			<u>TOTAL</u>
	<u>Declarada</u>	<u>Determinada</u>	<u>Resuelta</u>	<u>FEADER</u>	<u>M.A.A.M.A.</u>	<u>C.A.P.</u>	
28 ALGODÓN	7,25	7,25	7,25	2.030,00	186,00	321,50	2.537,50
							2.537,50

**SUPERFICIE ( Hectáreas )**

<u>REFERENCIA SIGPAC</u>	<u>CULTIVO</u>	<u>SEC_REG</u>	<u>Declarada</u>	<u>Prod. Integrada</u>	<u>Control C.</u>	<u>Determinada</u>
41-069-019-00039-001	81190	R	3,28	3,28	-	3,28
41-069-019-00156-001	81190	R	3,97	3,97	-	3,97

**APELLIDOS Y NOMBRE / RAZÓN SOCIAL**

COAJA, S. COOP. AND.

**NIF**

F41577354

**EXPEDIENTE**

8013719

**Resumen de superficies**

<u>GRUPO DE PAGO</u>	<u>SUPERFICIE ( Hectáreas )</u>			<u>IMPORTE ( Euros )</u>			<u>TOTAL</u>
	<u>Declarada</u>	<u>Determinada</u>	<u>Resuelta</u>	<u>FEADER</u>	<u>M.A.A.M.A.</u>	<u>C.A.P.</u>	
28 ALGODÓN	15,84	15,84	15,84	4.435,20	406,38	702,42	5.544,00
							5.544,00

**SUPERFICIE ( Hectáreas )**

<u>REFERENCIA SIGPAC</u>	<u>CULTIVO</u>	<u>SEC_REG</u>	<u>Declarada</u>	<u>Prod. Integrada</u>	<u>Control C.</u>	<u>Determinada</u>
41-069-013-00078-001	81190	R	7,74	7,74	-	7,74
41-095-087-00057-002	81204	R	8,10	8,10	-	8,10



**APELLIDOS Y NOMBRE / RAZÓN SOCIAL****NIF****EXPEDIENTE**

COBOS LIMONES ANTONIO

75418390X

8008489

**Resumen de superficies**

<u>GRUPO DE PAGO</u>	<u>SUPERFICIE ( Hectáreas )</u>			<u>IMPORTE ( Euros )</u>			<u>TOTAL</u>
	<u>Declarada</u>	<u>Determinada</u>	<u>Resuelta</u>	<u>FEADER</u>	<u>M.A.A.M.A.</u>	<u>C.A.P.</u>	
28 ALGODÓN	1,96	1,96	1,96	548,80	50,28	86,92	686,00
							686,00

**SUPERFICIE ( Hectáreas )**

<u>REFERENCIA SIGPAC</u>	<u>CULTIVO</u>	<u>SEC_REG</u>	<u>Declarada</u>	<u>Prod. Integrada</u>	<u>Control C.</u>	<u>Determinada</u>
41-060-020-00031-001	81190	R	0,66	0,66	-	0,66
41-060-020-00033-001	81190	R	0,74	0,74	-	0,74
41-060-020-00276-001	81190	R	0,56	0,56	-	0,56

**APELLIDOS Y NOMBRE / RAZÓN SOCIAL****NIF****EXPEDIENTE**

COBOS SALMERON JOSE

75409323M

8030696

**Resumen de superficies**

<u>GRUPO DE PAGO</u>	<u>SUPERFICIE ( Hectáreas )</u>			<u>IMPORTE ( Euros )</u>			<u>TOTAL</u>
	<u>Declarada</u>	<u>Determinada</u>	<u>Resuelta</u>	<u>FEADER</u>	<u>M.A.A.M.A.</u>	<u>C.A.P.</u>	
28 ALGODÓN	8,35	8,35	8,35	2.338,00	214,22	370,28	2.922,50
							2.922,50

**SUPERFICIE ( Hectáreas )**

<u>REFERENCIA SIGPAC</u>	<u>CULTIVO</u>	<u>SEC_REG</u>	<u>Declarada</u>	<u>Prod. Integrada</u>	<u>Control C.</u>	<u>Determinada</u>
41-101-006-00098-001	81355	R	0,40	0,40	-	0,40
41-101-006-00104-002	81355	R	2,75	2,75	-	2,75
41-101-006-00114-003	81355	R	3,17	3,17	-	3,17
41-101-006-00129-001	81355	R	2,03	2,03	-	2,03

**APELLIDOS Y NOMBRE / RAZÓN SOCIAL****NIF****EXPEDIENTE**

COCA GUTIERREZ FRANCISCO MANUEL

52221623P

8006621

**Resumen de superficies**

<u>GRUPO DE PAGO</u>	<u>SUPERFICIE ( Hectáreas )</u>			<u>IMPORTE ( Euros )</u>			<u>TOTAL</u>
	<u>Declarada</u>	<u>Determinada</u>	<u>Resuelta</u>	<u>FEADER</u>	<u>M.A.A.M.A.</u>	<u>C.A.P.</u>	
28 ALGODÓN	9,30	9,30	9,30	2.604,00	238,59	412,41	3.255,00
							3.255,00

**SUPERFICIE ( Hectáreas )**

<u>REFERENCIA SIGPAC</u>	<u>CULTIVO</u>	<u>SEC_REG</u>	<u>Declarada</u>	<u>Prod. Integrada</u>	<u>Control C.</u>	<u>Determinada</u>
41-005-009-00080-001	81204	R	2,43	2,43	-	2,43
41-005-009-00081-001	81204	R	1,31	1,31	-	1,31
41-049-005-00032-001	81204	R	0,49	0,49	-	0,49
41-049-005-00033-001	81204	R	0,64	0,64	-	0,64
41-049-005-00034-001	81204	R	4,15	4,15	-	4,15
41-049-005-00036-002	81204	R	0,28	0,28	-	0,28

**APELLIDOS Y NOMBRE / RAZÓN SOCIAL****NIF****EXPEDIENTE**

COMUNIDAD DE BIENES PERBA

E41220500

8028081

**Resumen de superficies**

<u>GRUPO DE PAGO</u>	<u>SUPERFICIE ( Hectáreas )</u>			<u>IMPORTE ( Euros )</u>			<u>TOTAL</u>
	<u>Declarada</u>	<u>Determinada</u>	<u>Resuelta</u>	<u>FEADER</u>	<u>M.A.A.M.A.</u>	<u>C.A.P.</u>	
28 ALGODÓN	14,43	14,43	14,43	4.040,40	370,20	639,90	5.050,50
							5.050,50

**SUPERFICIE ( Hectáreas )**

<u>REFERENCIA SIGPAC</u>	<u>CULTIVO</u>	<u>SEC_REG</u>	<u>Declarada</u>	<u>Prod. Integrada</u>	<u>Control C.</u>	<u>Determinada</u>
41-053-017-00084-001	81151	S	14,43	14,43	-	14,43

**APELLIDOS Y NOMBRE / RAZÓN SOCIAL**      **NIF**      **EXPEDIENTE**  
 CONDE ROJAS MARIA CARMEN      27604151B      8001584

**Resumen de superficies**

GRUPO DE PAGO	SUPERFICIE ( Hectáreas )			IMPORTE ( Euros )			TOTAL
	Declarada	Determinada	Resuelta	FEADER	M.A.A.M.A.	C.A.P.	
28 ALGODÓN	3,30	3,30	3,30	924,00	84,66	146,34	1.155,00
							1.155,00

**SUPERFICIE ( Hectáreas )**

REFERENCIA SIGPAC	CULTIVO	SEC_REG	Declarada	Prod. Integrada	Control C.	Determinada
41-069-006-00004-001	81151	R	3,30	3,30	-	3,30

**APELLIDOS Y NOMBRE / RAZÓN SOCIAL**      **NIF**      **EXPEDIENTE**  
 CONDE SOMOZA ROSARIO      31307607F      8005462

**Resumen de superficies**

GRUPO DE PAGO	SUPERFICIE ( Hectáreas )			IMPORTE ( Euros )			TOTAL
	Declarada	Determinada	Resuelta	FEADER	M.A.A.M.A.	C.A.P.	
28 ALGODÓN	5,37	5,37	5,37	1.503,60	137,77	238,13	1.879,50
							1.879,50

**SUPERFICIE ( Hectáreas )**

REFERENCIA SIGPAC	CULTIVO	SEC_REG	Declarada	Prod. Integrada	Control C.	Determinada
41-095-060-00052-001	81151	R	5,37	5,37	-	5,37

**APELLIDOS Y NOMBRE / RAZÓN SOCIAL**      **NIF**      **EXPEDIENTE**  
 CONTRERAS MOLINA RUIZ JURADO, S.C.      J41711763      8020632

**Resumen de superficies**

GRUPO DE PAGO	SUPERFICIE ( Hectáreas )			IMPORTE ( Euros )			TOTAL
	Declarada	Determinada	Resuelta	FEADER	M.A.A.M.A.	C.A.P.	
28 ALGODÓN	20,28	20,28	20,28	5.678,40	520,28	899,32	7.098,00
							7.098,00

**SUPERFICIE ( Hectáreas )**

REFERENCIA SIGPAC	CULTIVO	SEC_REG	Declarada	Prod. Integrada	Control C.	Determinada
41-055-012-00041-001	81190	R	4,25	4,25	-	4,25
41-055-012-00041-007	81190	R	0,36	0,36	-	0,36
41-055-012-00049-001	81190	R	3,78	3,78	-	3,78
41-055-027-00001-001	81190	R	11,89	11,89	-	11,89

**APELLIDOS Y NOMBRE / RAZÓN SOCIAL**      **NIF**      **EXPEDIENTE**  
 CONTRERAS PINTO JOSE ANTONIO      28700329D      8028858

**Resumen de superficies**

GRUPO DE PAGO	SUPERFICIE ( Hectáreas )			IMPORTE ( Euros )			TOTAL
	Declarada	Determinada	Resuelta	FEADER	M.A.A.M.A.	C.A.P.	
28 ALGODÓN	7,62	7,62	7,62	2.133,60	195,49	337,91	2.667,00
							2.667,00

**SUPERFICIE ( Hectáreas )**

REFERENCIA SIGPAC	CULTIVO	SEC_REG	Declarada	Prod. Integrada	Control C.	Determinada
41-020-030-00023-002	81208	R	7,62	7,62	-	7,62

**APELLIDOS Y NOMBRE / RAZÓN SOCIAL**      **NIF**      **EXPEDIENTE**  
 COPI, S.C.A.      F41545310      8011018

**Resumen de superficies**

GRUPO DE PAGO	SUPERFICIE ( Hectáreas )			IMPORTE ( Euros )			TOTAL
	Declarada	Determinada	Resuelta	FEADER	M.A.A.M.A.	C.A.P.	
28 ALGODÓN	9,99	9,99	9,99	2.797,20	256,29	443,01	3.496,50
							3.496,50

**SUPERFICIE ( Hectáreas )**

REFERENCIA SIGPAC	CULTIVO	SEC_REG	Declarada	Prod. Integrada	Control C.	Determinada
41-020-031-00073-001	81296	R	9,99	9,99	-	9,99

**APELLIDOS Y NOMBRE / RAZÓN SOCIAL**      **NIF**      **EXPEDIENTE**  
 CORDERO CAMPOS CAMILO      75320979G      8029766

**Resumen de superficies**

<u>GRUPO DE PAGO</u>	<u>SUPERFICIE ( Hectáreas )</u>			<u>IMPORTE ( Euros )</u>			<u>TOTAL</u>
	<u>Declarada</u>	<u>Determinada</u>	<u>Resuelta</u>	<u>FEADER</u>	<u>M.A.A.M.A.</u>	<u>C.A.P.</u>	
28 ALGODÓN	10,00	10,00	10,00	2.800,00	256,55	443,45	3.500,00
							3.500,00

**SUPERFICIE ( Hectáreas )**

<u>REFERENCIA SIGPAC</u>	<u>CULTIVO</u>	<u>SEC_REG</u>	<u>Declarada</u>	<u>Prod. Integrada</u>	<u>Control C.</u>	<u>Determinada</u>
41-020-030-00039-001	81190	R	10,00	10,00	-	10,00

**APELLIDOS Y NOMBRE / RAZÓN SOCIAL**      **NIF**      **EXPEDIENTE**  
 CORDERO CORDERO BENITO      75475384X      8022152

**Resumen de superficies**

<u>GRUPO DE PAGO</u>	<u>SUPERFICIE ( Hectáreas )</u>			<u>IMPORTE ( Euros )</u>			<u>TOTAL</u>
	<u>Declarada</u>	<u>Determinada</u>	<u>Resuelta</u>	<u>FEADER</u>	<u>M.A.A.M.A.</u>	<u>C.A.P.</u>	
28 ALGODÓN	1,53	1,53	1,53	428,40	39,25	67,85	535,50
							535,50

**SUPERFICIE ( Hectáreas )**

<u>REFERENCIA SIGPAC</u>	<u>CULTIVO</u>	<u>SEC_REG</u>	<u>Declarada</u>	<u>Prod. Integrada</u>	<u>Control C.</u>	<u>Determinada</u>
41-105-008-00067-002	81268	S	1,53	1,53	-	1,53

**APELLIDOS Y NOMBRE / RAZÓN SOCIAL**      **NIF**      **EXPEDIENTE**  
 CORDERO GIL JUAN BENITO      75444132S      8013426

**Resumen de superficies**

<u>GRUPO DE PAGO</u>	<u>SUPERFICIE ( Hectáreas )</u>			<u>IMPORTE ( Euros )</u>			<u>TOTAL</u>
	<u>Declarada</u>	<u>Determinada</u>	<u>Resuelta</u>	<u>FEADER</u>	<u>M.A.A.M.A.</u>	<u>C.A.P.</u>	
28 ALGODÓN	12,41	12,41	12,41	3.474,80	318,38	550,32	4.343,50
							4.343,50

**SUPERFICIE ( Hectáreas )**

<u>REFERENCIA SIGPAC</u>	<u>CULTIVO</u>	<u>SEC_REG</u>	<u>Declarada</u>	<u>Prod. Integrada</u>	<u>Control C.</u>	<u>Determinada</u>
41-053-001-00340-003	81162	R	10,41	10,41	-	10,41
41-053-001-00349-002	81162	R	2,00	12,35	-	2,00

**APELLIDOS Y NOMBRE / RAZÓN SOCIAL**      **NIF**      **EXPEDIENTE**  
 CORDERO PIÑERO GONZALO      31544026D      8022158

**Resumen de superficies**

<u>GRUPO DE PAGO</u>	<u>SUPERFICIE ( Hectáreas )</u>			<u>IMPORTE ( Euros )</u>			<u>TOTAL</u>
	<u>Declarada</u>	<u>Determinada</u>	<u>Resuelta</u>	<u>FEADER</u>	<u>M.A.A.M.A.</u>	<u>C.A.P.</u>	
28 ALGODÓN	6,29	6,29	6,29	1.761,20	161,37	278,93	2.201,50
							2.201,50

**SUPERFICIE ( Hectáreas )**

<u>REFERENCIA SIGPAC</u>	<u>CULTIVO</u>	<u>SEC_REG</u>	<u>Declarada</u>	<u>Prod. Integrada</u>	<u>Control C.</u>	<u>Determinada</u>
41-105-008-00014-001	81268	S	0,53	0,53	-	0,53
41-105-008-00035-001	81268	R	1,53	1,53	-	1,53
41-105-008-00042-001	81268	S	0,90	0,90	-	0,90
41-105-008-00043-001	81268	R	0,82	0,82	-	0,82
41-105-008-00062-001	81268	S	2,51	2,51	-	2,51



**APELLIDOS Y NOMBRE / RAZÓN SOCIAL**

CORDERO RAMIREZ ANTONIA

**NIF**

28449391R

**EXPEDIENTE**

8029202

**Resumen de superficies**

GRUPO DE PAGO	SUPERFICIE ( Hectáreas )			IMPORTE ( Euros )			TOTAL
	Declarada	Determinada	Resuelta	FEADER	M.A.A.M.A.	C.A.P.	
28 ALGODÓN	8,90	8,90	8,90	2.492,00	228,33	394,67	3.115,00
							3.115,00

**SUPERFICIE ( Hectáreas )**

REFERENCIA SIGPAC	CULTIVO	SEC_REG	Declarada	Prod. Integrada	Control C.	Determinada
41-020-003-00081-002	81190	R	1,71	1,71	-	1,71
41-020-017-00044-003	81190	R	0,11	0,11	-	0,11
41-020-017-00089-001	81190	R	5,94	5,94	-	5,94
41-020-025-00088-001	81190	R	0,55	0,55	-	0,55
41-020-025-00089-001	81190	R	0,59	0,59	-	0,59

**APELLIDOS Y NOMBRE / RAZÓN SOCIAL**

CORDERO RAMIREZ JOSE MANUEL

**NIF**

28548227Y

**EXPEDIENTE**

8030416

**Resumen de superficies**

GRUPO DE PAGO	SUPERFICIE ( Hectáreas )			IMPORTE ( Euros )			TOTAL
	Declarada	Determinada	Resuelta	FEADER	M.A.A.M.A.	C.A.P.	
28 ALGODÓN	10,00	10,00	10,00	2.800,00	256,55	443,45	3.500,00
							3.500,00

**SUPERFICIE ( Hectáreas )**

REFERENCIA SIGPAC	CULTIVO	SEC_REG	Declarada	Prod. Integrada	Control C.	Determinada
41-020-021-00007-002	81190	R	5,97	5,97	-	5,97
41-020-021-00052-003	81190	R	0,27	0,27	-	0,27
41-020-021-00052-004	81190	R	3,76	3,76	-	3,76

**APELLIDOS Y NOMBRE / RAZÓN SOCIAL**

CORDERO RODRIGUEZ JOSEFA

**NIF**

28540488H

**EXPEDIENTE**

8013427

**Resumen de superficies**

GRUPO DE PAGO	SUPERFICIE ( Hectáreas )			IMPORTE ( Euros )			TOTAL
	Declarada	Determinada	Resuelta	FEADER	M.A.A.M.A.	C.A.P.	
28 ALGODÓN	3,10	3,10	3,10	868,00	79,53	137,47	1.085,00
							1.085,00

**SUPERFICIE ( Hectáreas )**

REFERENCIA SIGPAC	CULTIVO	SEC_REG	Declarada	Prod. Integrada	Control C.	Determinada
41-053-019-00372-002	81268	R	3,10	3,10	-	3,10

**APELLIDOS Y NOMBRE / RAZÓN SOCIAL**

CORDERO RODRIGUEZ MILAGROSA

**NIF**

75444163T

**EXPEDIENTE**

8013428

**Resumen de superficies**

GRUPO DE PAGO	SUPERFICIE ( Hectáreas )			IMPORTE ( Euros )			TOTAL
	Declarada	Determinada	Resuelta	FEADER	M.A.A.M.A.	C.A.P.	
28 ALGODÓN	11,86	11,86	11,86	3.320,80	304,27	525,93	4.151,00
							4.151,00

**SUPERFICIE ( Hectáreas )**

REFERENCIA SIGPAC	CULTIVO	SEC_REG	Declarada	Prod. Integrada	Control C.	Determinada
41-053-001-00284-001	81190	R	5,56	5,56	-	5,56
41-053-001-00332-001	81190	R	6,30	6,30	-	6,30



**APELLIDOS Y NOMBRE / RAZÓN SOCIAL****NIF****EXPEDIENTE**

CORDERO RUIZ ANTONIA

31603857V

8030443

**Resumen de superficies**

<u>GRUPO DE PAGO</u>	<u>SUPERFICIE ( Hectáreas )</u>			<u>IMPORTE ( Euros )</u>			<u>TOTAL</u>
	<u>Declarada</u>	<u>Determinada</u>	<u>Resuelta</u>	<u>FEADER</u>	<u>M.A.A.M.A.</u>	<u>C.A.P.</u>	
28 ALGODÓN	1,42	1,42	1,42	397,60	36,43	62,97	497,00
							497,00

**SUPERFICIE ( Hectáreas )**

<u>REFERENCIA SIGPAC</u>	<u>CULTIVO</u>	<u>SEC_REG</u>	<u>Declarada</u>	<u>Prod. Integrada</u>	<u>Control C.</u>	<u>Determinada</u>
41-105-008-00081-001	81361	S	0,55	0,55	-	0,55
41-105-008-00205-001	81361	R	0,43	0,43	-	0,43
41-105-008-00207-001	81361	R	0,44	0,44	-	0,44

**APELLIDOS Y NOMBRE / RAZÓN SOCIAL****NIF****EXPEDIENTE**

CORDERO Y CORDERO S.C

J91042325

8013957

**Resumen de superficies**

<u>GRUPO DE PAGO</u>	<u>SUPERFICIE ( Hectáreas )</u>			<u>IMPORTE ( Euros )</u>			<u>TOTAL</u>
	<u>Declarada</u>	<u>Determinada</u>	<u>Resuelta</u>	<u>FEADER</u>	<u>M.A.A.M.A.</u>	<u>C.A.P.</u>	
28 ALGODÓN	11,07	11,07	11,07	3.099,60	284,00	490,90	3.874,50
							3.874,50

**SUPERFICIE ( Hectáreas )**

<u>REFERENCIA SIGPAC</u>	<u>CULTIVO</u>	<u>SEC_REG</u>	<u>Declarada</u>	<u>Prod. Integrada</u>	<u>Control C.</u>	<u>Determinada</u>
41-053-019-00113-001	81268	R	3,94	3,94	-	3,94
41-053-019-00320-002	81268	R	3,28	3,28	-	3,28
41-053-019-00387-002	81268	R	3,85	3,85	-	3,85

**APELLIDOS Y NOMBRE / RAZÓN SOCIAL****NIF****EXPEDIENTE**

CORDOBES MIRO RAMON

75278272P

8007476

**Resumen de superficies**

<u>GRUPO DE PAGO</u>	<u>SUPERFICIE ( Hectáreas )</u>			<u>IMPORTE ( Euros )</u>			<u>TOTAL</u>
	<u>Declarada</u>	<u>Determinada</u>	<u>Resuelta</u>	<u>FEADER</u>	<u>M.A.A.M.A.</u>	<u>C.A.P.</u>	
28 ALGODÓN	4,50	4,50	4,50	1.260,00	115,45	199,55	1.575,00
							1.575,00

**SUPERFICIE ( Hectáreas )**

<u>REFERENCIA SIGPAC</u>	<u>CULTIVO</u>	<u>SEC_REG</u>	<u>Declarada</u>	<u>Prod. Integrada</u>	<u>Control C.</u>	<u>Determinada</u>
41-068-081-00001-003	81190	R	4,50	4,50	-	4,50

**APELLIDOS Y NOMBRE / RAZÓN SOCIAL****NIF****EXPEDIENTE**

CORDON CAMPILLOS CARMEN

52238648J

8010859

**Resumen de superficies**

<u>GRUPO DE PAGO</u>	<u>SUPERFICIE ( Hectáreas )</u>			<u>IMPORTE ( Euros )</u>			<u>TOTAL</u>
	<u>Declarada</u>	<u>Determinada</u>	<u>Resuelta</u>	<u>FEADER</u>	<u>M.A.A.M.A.</u>	<u>C.A.P.</u>	
28 ALGODÓN	5,50	5,50	5,50	1.540,00	141,10	243,90	1.925,00
							1.925,00

**SUPERFICIE ( Hectáreas )**

<u>REFERENCIA SIGPAC</u>	<u>CULTIVO</u>	<u>SEC_REG</u>	<u>Declarada</u>	<u>Prod. Integrada</u>	<u>Control C.</u>	<u>Determinada</u>
41-069-015-00058-001	81268	R	5,50	5,50	-	5,50



**APELLIDOS Y NOMBRE / RAZÓN SOCIAL**      **NIF**      **EXPEDIENTE**  
 CORDON CAMPILLOS GUILLERMO      52664848T      8010860

**Resumen de superficies**

GRUPO DE PAGO	SUPERFICIE ( Hectáreas )			IMPORTE ( Euros )			TOTAL
	Declarada	Determinada	Resuelta	FEADER	M.A.A.M.A.	C.A.P.	
28 ALGODÓN	3,92	3,92	3,92	1.097,60	100,57	173,83	1.372,00
							1.372,00

**SUPERFICIE ( Hectáreas )**

REFERENCIA SIGPAC	CULTIVO	SEC_REG	Declarada	Prod. Integrada	Control C.	Determinada
41-069-015-00057-001	81268	R	1,36	1,36	-	1,36
41-069-015-00058-001	81268	R	0,95	0,95	-	0,95
41-095-065-00007-001	81268	R	1,61	1,61	-	1,61

**APELLIDOS Y NOMBRE / RAZÓN SOCIAL**      **NIF**      **EXPEDIENTE**  
 CORREA MARTIN DOLORES SOLEDAD      75323077D      8006627

**Resumen de superficies**

GRUPO DE PAGO	SUPERFICIE ( Hectáreas )			IMPORTE ( Euros )			TOTAL
	Declarada	Determinada	Resuelta	FEADER	M.A.A.M.A.	C.A.P.	
28 ALGODÓN	4,33	4,33	4,33	1.212,40	111,09	192,01	1.515,50
							1.515,50

**SUPERFICIE ( Hectáreas )**

REFERENCIA SIGPAC	CULTIVO	SEC_REG	Declarada	Prod. Integrada	Control C.	Determinada
41-005-010-00014-001	81268	R	4,33	4,33	-	4,33

**APELLIDOS Y NOMBRE / RAZÓN SOCIAL**      **NIF**      **EXPEDIENTE**  
 CORTES LEPE TOMASA      75527308T      8006630

**Resumen de superficies**

GRUPO DE PAGO	SUPERFICIE ( Hectáreas )			IMPORTE ( Euros )			TOTAL
	Declarada	Determinada	Resuelta	FEADER	M.A.A.M.A.	C.A.P.	
28 ALGODÓN	8,56	8,56	8,56	2.396,80	219,61	379,59	2.996,00
							2.996,00

**SUPERFICIE ( Hectáreas )**

REFERENCIA SIGPAC	CULTIVO	SEC_REG	Declarada	Prod. Integrada	Control C.	Determinada
41-005-002-00123-001	81190	R	0,28	0,28	-	0,28
41-005-002-00124-001	81190	R	0,68	0,68	-	0,68
41-005-003-00071-001	81190	R	1,75	1,75	-	1,75
41-005-003-00072-001	81190	R	1,14	1,14	-	1,14
41-005-003-00073-001	81190	R	3,62	3,62	-	3,62
41-005-003-00074-001	81190	R	1,09	1,09	-	1,09

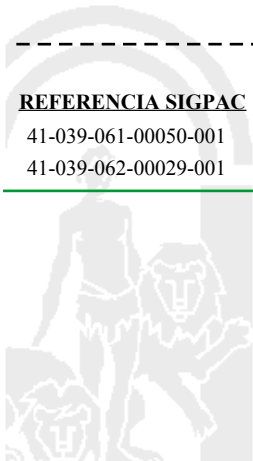
**APELLIDOS Y NOMBRE / RAZÓN SOCIAL**      **NIF**      **EXPEDIENTE**  
 COSTA FERNANDEZ FRANCISCO      37631695S      8000642

**Resumen de superficies**

GRUPO DE PAGO	SUPERFICIE ( Hectáreas )			IMPORTE ( Euros )			TOTAL
	Declarada	Determinada	Resuelta	FEADER	M.A.A.M.A.	C.A.P.	
28 ALGODÓN	3,87	3,87	3,87	1.083,60	99,28	171,62	1.354,50
							1.354,50

**SUPERFICIE ( Hectáreas )**

REFERENCIA SIGPAC	CULTIVO	SEC_REG	Declarada	Prod. Integrada	Control C.	Determinada
41-039-061-00050-001	81289	R	1,25	1,25	-	1,25
41-039-062-00029-001	81289	R	2,62	2,62	-	2,62



**APELLIDOS Y NOMBRE / RAZÓN SOCIAL**      **NIF**      **EXPEDIENTE**  
 COTO SANCHEZ MARIA CARMEN      28440529V      8006790

**Resumen de superficies**

GRUPO DE PAGO	SUPERFICIE ( Hectáreas )			IMPORTE ( Euros )			TOTAL
	Declarada	Determinada	Resuelta	FEADER	M.A.A.M.A.	C.A.P.	
28 ALGODÓN	9,90	9,90	9,90	2.772,00	253,98	439,02	3.465,00
							3.465,00

**SUPERFICIE ( Hectáreas )**

REFERENCIA SIGPAC	CULTIVO	SEC_REG	Declarada	Prod. Integrada	Control C.	Determinada
41-069-001-00009-001	81268	R	9,90	9,90	-	9,90

**APELLIDOS Y NOMBRE / RAZÓN SOCIAL**      **NIF**      **EXPEDIENTE**  
 COTRIMAR S.L.      B41488222      8011022

**Resumen de superficies**

GRUPO DE PAGO	SUPERFICIE ( Hectáreas )			IMPORTE ( Euros )			TOTAL
	Declarada	Determinada	Resuelta	FEADER	M.A.A.M.A.	C.A.P.	
28 ALGODÓN	5,40	5,40	5,40	1.512,00	138,54	239,46	1.890,00
							1.890,00

**SUPERFICIE ( Hectáreas )**

REFERENCIA SIGPAC	CULTIVO	SEC_REG	Declarada	Prod. Integrada	Control C.	Determinada
41-095-084-00039-002	81296	R	5,40	5,40	-	5,40

**APELLIDOS Y NOMBRE / RAZÓN SOCIAL**      **NIF**      **EXPEDIENTE**  
 COTRINO PORCEL ANA BELEN      47203838H      8011023

**Resumen de superficies**

GRUPO DE PAGO	SUPERFICIE ( Hectáreas )			IMPORTE ( Euros )			TOTAL
	Declarada	Determinada	Resuelta	FEADER	M.A.A.M.A.	C.A.P.	
28 ALGODÓN	5,05	5,05	5,05	1.414,00	129,56	223,94	1.767,50
							1.767,50

**SUPERFICIE ( Hectáreas )**

REFERENCIA SIGPAC	CULTIVO	SEC_REG	Declarada	Prod. Integrada	Control C.	Determinada
41-095-084-00043-001	81296	R	5,05	5,05	-	5,05

**APELLIDOS Y NOMBRE / RAZÓN SOCIAL**      **NIF**      **EXPEDIENTE**  
 CRESPO HENRY      X0229776Y      8016992

**Resumen de superficies**

GRUPO DE PAGO	SUPERFICIE ( Hectáreas )			IMPORTE ( Euros )			TOTAL
	Declarada	Determinada	Resuelta	FEADER	M.A.A.M.A.	C.A.P.	
28 ALGODÓN	19,19	19,19	19,19	5.373,20	492,32	850,98	6.716,50
							6.716,50

**SUPERFICIE ( Hectáreas )**

REFERENCIA SIGPAC	CULTIVO	SEC_REG	Declarada	Prod. Integrada	Control C.	Determinada
41-020-016-00033-006	81268	R	4,27	4,27	-	4,27
41-020-016-00051-001	81268	R	12,64	12,64	-	12,64
41-020-016-00051-003	81268	R	0,27	0,27	-	0,27
41-020-016-00056-001	81268	R	2,01	2,01	-	2,01

**APELLIDOS Y NOMBRE / RAZÓN SOCIAL**      **NIF**      **EXPEDIENTE**  
 CRESPO CASTILLO FRANCISCO      75305828X      8020633

**Resumen de superficies**

GRUPO DE PAGO	SUPERFICIE ( Hectáreas )			IMPORTE ( Euros )			TOTAL
	Declarada	Determinada	Resuelta	FEADER	M.A.A.M.A.	C.A.P.	
28 ALGODÓN	6,27	6,27	6,27	1.755,60	160,86	278,04	2.194,50
							2.194,50

**SUPERFICIE ( Hectáreas )**

REFERENCIA SIGPAC	CULTIVO	SEC_REG	Declarada	Prod. Integrada	Control C.	Determinada
41-055-011-00004-001	81190	R	6,27	6,27	-	6,27



**APELLIDOS Y NOMBRE / RAZÓN SOCIAL**      **NIF**      **EXPEDIENTE**  
 CRESPO CASTILLO JOSE MIGUEL      75336818L      8020634

**Resumen de superficies**

GRUPO DE PAGO	SUPERFICIE ( Hectáreas )			IMPORTE ( Euros )			TOTAL
	Declarada	Determinada	Resuelta	FEADER	M.A.A.M.A.	C.A.P.	
28 ALGODÓN	7,61	7,61	7,61	2.130,80	195,23	337,47	2.663,50
							2.663,50

**SUPERFICIE ( Hectáreas )**

REFERENCIA SIGPAC	CULTIVO	SEC_REG	Declarada	Prod. Integrada	Control C.	Determinada
41-055-011-00004-001	81190	R	7,61	7,61	-	7,61

**APELLIDOS Y NOMBRE / RAZÓN SOCIAL**      **NIF**      **EXPEDIENTE**  
 CRUZ CALA ELENA      28443113W      8013444

**Resumen de superficies**

GRUPO DE PAGO	SUPERFICIE ( Hectáreas )			IMPORTE ( Euros )			TOTAL
	Declarada	Determinada	Resuelta	FEADER	M.A.A.M.A.	C.A.P.	
28 ALGODÓN	2,33	2,33	2,33	652,40	59,78	103,32	815,50
							815,50

**SUPERFICIE ( Hectáreas )**

REFERENCIA SIGPAC	CULTIVO	SEC_REG	Declarada	Prod. Integrada	Control C.	Determinada
41-068-082-00004-001	81190	R	2,33	2,33	-	2,33

**APELLIDOS Y NOMBRE / RAZÓN SOCIAL**      **NIF**      **EXPEDIENTE**  
 CRUZ FERNANDEZ FRANCISCO HIPOLITO      52243837G      8001482

**Resumen de superficies**

GRUPO DE PAGO	SUPERFICIE ( Hectáreas )			IMPORTE ( Euros )			TOTAL
	Declarada	Determinada	Resuelta	FEADER	M.A.A.M.A.	C.A.P.	
28 ALGODÓN	9,96	9,96	9,96	2.788,80	255,52	441,68	3.486,00
							3.486,00

**SUPERFICIE ( Hectáreas )**

REFERENCIA SIGPAC	CULTIVO	SEC_REG	Declarada	Prod. Integrada	Control C.	Determinada
41-074-002-00039-001	81015	R	4,92	4,92	-	4,92
41-074-010-00061-003	81015	R	5,04	5,04	-	5,04

**APELLIDOS Y NOMBRE / RAZÓN SOCIAL**      **NIF**      **EXPEDIENTE**  
 CRUZ GARCIA MANUEL      75475397T      8013429

**Resumen de superficies**

GRUPO DE PAGO	SUPERFICIE ( Hectáreas )			IMPORTE ( Euros )			TOTAL
	Declarada	Determinada	Resuelta	FEADER	M.A.A.M.A.	C.A.P.	
28 ALGODÓN	6,23	6,23	6,23	1.744,40	159,83	276,27	2.180,50
							2.180,50

**SUPERFICIE ( Hectáreas )**

REFERENCIA SIGPAC	CULTIVO	SEC_REG	Declarada	Prod. Integrada	Control C.	Determinada
41-053-018-00084-002	81268	R	6,23	6,23	-	6,23

**APELLIDOS Y NOMBRE / RAZÓN SOCIAL**      **NIF**      **EXPEDIENTE**  
 CRUZ MUÑOZ CARMEN      27680689M      8022164

**Resumen de superficies**

GRUPO DE PAGO	SUPERFICIE ( Hectáreas )			IMPORTE ( Euros )			TOTAL
	Declarada	Determinada	Resuelta	FEADER	M.A.A.M.A.	C.A.P.	
28 ALGODÓN	2,90	2,90	2,90	812,00	74,40	128,60	1.015,00
							1.015,00

**SUPERFICIE ( Hectáreas )**

REFERENCIA SIGPAC	CULTIVO	SEC_REG	Declarada	Prod. Integrada	Control C.	Determinada
41-020-016-00065-002	81268	R	2,90	2,90	-	2,90

**APELLIDOS Y NOMBRE / RAZÓN SOCIAL**      **NIF**      **EXPEDIENTE**  
 CRUZ RODRIGUEZ JUAN ANTONIO      28555535T      8022165

**Resumen de superficies**

GRUPO DE PAGO	SUPERFICIE ( Hectáreas )			IMPORTE ( Euros )			TOTAL
	Declarada	Determinada	Resuelta	FEADER	M.A.A.M.A.	C.A.P.	
28 ALGODÓN	4,10	4,10	4,10	1.148,00	105,19	181,81	1.435,00
							1.435,00

**SUPERFICIE ( Hectáreas )**

REFERENCIA SIGPAC	CULTIVO	SEC_REG	Declarada	Prod. Integrada	Control C.	Determinada
41-053-019-00112-003	81268	R	4,10	4,10	-	4,10

**APELLIDOS Y NOMBRE / RAZÓN SOCIAL**      **NIF**      **EXPEDIENTE**  
 CRUZ SANCHEZ ANTONIO      28462106C      8005463

**Resumen de superficies**

GRUPO DE PAGO	SUPERFICIE ( Hectáreas )			IMPORTE ( Euros )			TOTAL
	Declarada	Determinada	Resuelta	FEADER	M.A.A.M.A.	C.A.P.	
28 ALGODÓN	4,95	4,95	4,95	1.386,00	126,99	219,51	1.732,50
							1.732,50

**SUPERFICIE ( Hectáreas )**

REFERENCIA SIGPAC	CULTIVO	SEC_REG	Declarada	Prod. Integrada	Control C.	Determinada
41-069-016-00157-001	81151	R	4,95	4,95	-	4,95

**APELLIDOS Y NOMBRE / RAZÓN SOCIAL**      **NIF**      **EXPEDIENTE**  
 CUELLAR ALCÓN S.L.      B41615147      8022167

**Resumen de superficies**

GRUPO DE PAGO	SUPERFICIE ( Hectáreas )			IMPORTE ( Euros )			TOTAL
	Declarada	Determinada	Resuelta	FEADER	M.A.A.M.A.	C.A.P.	
28 ALGODÓN	20,30	20,30	20,30	5.684,00	520,80	900,20	7.105,00
							7.105,00

**SUPERFICIE ( Hectáreas )**

REFERENCIA SIGPAC	CULTIVO	SEC_REG	Declarada	Prod. Integrada	Control C.	Determinada
41-053-001-00315-001	81151	R	5,45	5,45	-	5,45
41-053-001-00433-001	81268	R	5,26	5,26	-	5,26
41-053-003-00135-001	81268	R	3,65	3,65	-	3,65
41-053-019-00067-002	81151	R	5,94	5,94	-	5,94

**APELLIDOS Y NOMBRE / RAZÓN SOCIAL**      **NIF**      **EXPEDIENTE**  
 CUEVA GONZALEZ MARIA FELISA      28670660X      8006633

**Resumen de superficies**

GRUPO DE PAGO	SUPERFICIE ( Hectáreas )			IMPORTE ( Euros )			TOTAL
	Declarada	Determinada	Resuelta	FEADER	M.A.A.M.A.	C.A.P.	
28 ALGODÓN	4,16	4,16	4,16	1.164,80	106,72	184,48	1.456,00
							1.456,00

**SUPERFICIE ( Hectáreas )**

REFERENCIA SIGPAC	CULTIVO	SEC_REG	Declarada	Prod. Integrada	Control C.	Determinada
41-005-010-00088-002	81204	R	2,21	2,21	-	2,21
41-005-010-00301-001	81204	R	1,95	1,95	-	1,95

**APELLIDOS Y NOMBRE / RAZÓN SOCIAL**      **NIF**      **EXPEDIENTE**  
 CULTIVOS NATURALES SL      B91792580      8009237

**Resumen de superficies**

GRUPO DE PAGO	SUPERFICIE ( Hectáreas )			IMPORTE ( Euros )			TOTAL
	Declarada	Determinada	Resuelta	FEADER	M.A.A.M.A.	C.A.P.	
28 ALGODÓN	23,27	23,27	23,27	6.515,60	596,99	1.031,91	8.144,50
							8.144,50

**SUPERFICIE ( Hectáreas )**

REFERENCIA SIGPAC	CULTIVO	SEC_REG	Declarada	Prod. Integrada	Control C.	Determinada
41-012-037-00001-012	81289	S	23,27	23,27	-	23,27

**APELLIDOS Y NOMBRE / RAZÓN SOCIAL****NIF****EXPEDIENTE**

CURADO DURAN ESPERANZA

75408027C

8013721

**Resumen de superficies**

GRUPO DE PAGO	SUPERFICIE ( Hectáreas )			IMPORTE ( Euros )			TOTAL
	Declarada	Determinada	Resuelta	FEADER	M.A.A.M.A.	C.A.P.	
28 ALGODÓN	1,00	1,00	1,00	280,00	25,66	44,34	350,00
							350,00

**SUPERFICIE ( Hectáreas )**

REFERENCIA SIGPAC	CULTIVO	SEC_REG	Declarada	Prod. Integrada	Control C.	Determinada
41-069-015-00313-001	81151	R	1,00	9,90	-	1,00

**APELLIDOS Y NOMBRE / RAZÓN SOCIAL****NIF****EXPEDIENTE**

CURADO GUIJO MIGUEL

28117578D

8030166

**Resumen de superficies**

GRUPO DE PAGO	SUPERFICIE ( Hectáreas )			IMPORTE ( Euros )			TOTAL
	Declarada	Determinada	Resuelta	FEADER	M.A.A.M.A.	C.A.P.	
28 ALGODÓN	20,51	20,51	20,51	5.742,80	526,18	909,52	7.178,50
							7.178,50

**SUPERFICIE ( Hectáreas )**

REFERENCIA SIGPAC	CULTIVO	SEC_REG	Declarada	Prod. Integrada	Control C.	Determinada
41-020-004-00027-001	81190	R	11,02	11,02	-	11,02
41-020-004-00122-003	81190	R	6,91	6,91	-	6,91
41-020-021-00071-001	81190	R	0,66	0,66	-	0,66
41-020-021-00138-001	81190	S	0,66	0,66	-	0,66
41-020-021-00139-001	81190	S	1,26	1,26	-	1,26

**APELLIDOS Y NOMBRE / RAZÓN SOCIAL****NIF****EXPEDIENTE**

DANA SOTO MARIA PASTORA

27691428A

8010828

**Resumen de superficies**

GRUPO DE PAGO	SUPERFICIE ( Hectáreas )			IMPORTE ( Euros )			TOTAL
	Declarada	Determinada	Resuelta	FEADER	M.A.A.M.A.	C.A.P.	
28 ALGODÓN	25,84	25,84	25,84	7.235,20	662,93	1.145,87	9.044,00
							9.044,00

**SUPERFICIE ( Hectáreas )**

REFERENCIA SIGPAC	CULTIVO	SEC_REG	Declarada	Prod. Integrada	Control C.	Determinada
41-055-028-00017-006	81289	R	25,84	25,84	-	25,84

**APELLIDOS Y NOMBRE / RAZÓN SOCIAL****NIF****EXPEDIENTE**

DE ARANA ARANA ALBERTO

52268410J

8004572

**Resumen de superficies**

GRUPO DE PAGO	SUPERFICIE ( Hectáreas )			IMPORTE ( Euros )			TOTAL
	Declarada	Determinada	Resuelta	FEADER	M.A.A.M.A.	C.A.P.	
28 ALGODÓN	10,94	10,94	10,94	3.063,20	280,67	485,13	3.829,00
							3.829,00

**SUPERFICIE ( Hectáreas )**

REFERENCIA SIGPAC	CULTIVO	SEC_REG	Declarada	Prod. Integrada	Control C.	Determinada
41-081-003-00004-004	81296	R	10,94	10,94	-	10,94

**APELLIDOS Y NOMBRE / RAZÓN SOCIAL****NIF****EXPEDIENTE**

DE LA CRUZ GANFORNINA BENITA

31671165G

8016405

**Resumen de superficies**

GRUPO DE PAGO	SUPERFICIE ( Hectáreas )			IMPORTE ( Euros )			TOTAL
	Declarada	Determinada	Resuelta	FEADER	M.A.A.M.A.	C.A.P.	
28 ALGODÓN	6,30	6,30	6,30	1.764,00	161,63	279,37	2.205,00
							2.205,00

**SUPERFICIE ( Hectáreas )**

REFERENCIA SIGPAC	CULTIVO	SEC_REG	Declarada	Prod. Integrada	Control C.	Determinada
41-053-003-00061-001	81268	R	6,30	6,30	-	6,30

**APELLIDOS Y NOMBRE / RAZÓN SOCIAL**      **NIF**      **EXPEDIENTE**

DE LA CRUZ ROMERO JUAN      27820981C      8001586

**Resumen de superficies**

<u>GRUPO DE PAGO</u>	<u>SUPERFICIE ( Hectáreas )</u>			<u>IMPORTE ( Euros )</u>			<u>TOTAL</u>
	<u>Declarada</u>	<u>Determinada</u>	<u>Resuelta</u>	<u>FEADER</u>	<u>M.A.A.M.A.</u>	<u>C.A.P.</u>	
28 ALGODÓN	4,15	4,15	4,15	1.162,00	106,47	184,03	1.452,50
							1.452,50

**SUPERFICIE ( Hectáreas )**

<u>REFERENCIA SIGPAC</u>	<u>CULTIVO</u>	<u>SEC_REG</u>	<u>Declarada</u>	<u>Prod. Integrada</u>	<u>Control C.</u>	<u>Determinada</u>
41-069-016-00062-001	81268	R	4,15	4,15	-	4,15

**APELLIDOS Y NOMBRE / RAZÓN SOCIAL**      **NIF**      **EXPEDIENTE**

DE LA ROSA GUIADO PRIMITIVO      80117505H      8015391

**Resumen de superficies**

<u>GRUPO DE PAGO</u>	<u>SUPERFICIE ( Hectáreas )</u>			<u>IMPORTE ( Euros )</u>			<u>TOTAL</u>
	<u>Declarada</u>	<u>Determinada</u>	<u>Resuelta</u>	<u>FEADER</u>	<u>M.A.A.M.A.</u>	<u>C.A.P.</u>	
28 ALGODÓN	2,77	2,77	2,77	775,60	71,06	122,84	969,50
							969,50

**SUPERFICIE ( Hectáreas )**

<u>REFERENCIA SIGPAC</u>	<u>CULTIVO</u>	<u>SEC_REG</u>	<u>Declarada</u>	<u>Prod. Integrada</u>	<u>Control C.</u>	<u>Determinada</u>
14-030-005-00066-001	81268	R	2,35	2,35	-	2,35
14-030-005-00067-002	81268	R	0,42	0,42	-	0,42

**APELLIDOS Y NOMBRE / RAZÓN SOCIAL**      **NIF**      **EXPEDIENTE**

DE LEYVA CEPEDA FRANCISCO JAVIER      28696128V      8009362

**Resumen de superficies**

<u>GRUPO DE PAGO</u>	<u>SUPERFICIE ( Hectáreas )</u>			<u>IMPORTE ( Euros )</u>			<u>TOTAL</u>
	<u>Declarada</u>	<u>Determinada</u>	<u>Resuelta</u>	<u>FEADER</u>	<u>M.A.A.M.A.</u>	<u>C.A.P.</u>	
28 ALGODÓN	29,87	29,87	29,87	8.363,60	766,31	1.324,59	10.454,50
							10.454,50

**SUPERFICIE ( Hectáreas )**

<u>REFERENCIA SIGPAC</u>	<u>CULTIVO</u>	<u>SEC_REG</u>	<u>Declarada</u>	<u>Prod. Integrada</u>	<u>Control C.</u>	<u>Determinada</u>
41-055-029-00010-002	81190	R	29,87	29,87	-	29,87

**APELLIDOS Y NOMBRE / RAZÓN SOCIAL**      **NIF**      **EXPEDIENTE**

DE LLANO VALENCIA FRANCISCO JAVIER      52668606D      8006791

**Resumen de superficies**

<u>GRUPO DE PAGO</u>	<u>SUPERFICIE ( Hectáreas )</u>			<u>IMPORTE ( Euros )</u>			<u>TOTAL</u>
	<u>Declarada</u>	<u>Determinada</u>	<u>Resuelta</u>	<u>FEADER</u>	<u>M.A.A.M.A.</u>	<u>C.A.P.</u>	
28 ALGODÓN	9,34	9,34	9,34	2.615,20	239,62	414,18	3.269,00
							3.269,00

**SUPERFICIE ( Hectáreas )**

<u>REFERENCIA SIGPAC</u>	<u>CULTIVO</u>	<u>SEC_REG</u>	<u>Declarada</u>	<u>Prod. Integrada</u>	<u>Control C.</u>	<u>Determinada</u>
41-069-005-00018-001	81268	R	3,50	3,50	-	3,50
41-095-062-00008-001	81268	R	5,84	5,84	-	5,84



**APELLIDOS Y NOMBRE / RAZÓN SOCIAL****NIF****EXPEDIENTE**

DELGADO FERNANDEZ MANUEL

28356377E

8003469

**Resumen de superficies**

<u>GRUPO DE PAGO</u>	<u>SUPERFICIE ( Hectáreas )</u>			<u>IMPORTE ( Euros )</u>			<u>TOTAL</u>
	<u>Declarada</u>	<u>Determinada</u>	<u>Resuelta</u>	<u>FEADER</u>	<u>M.A.A.M.A.</u>	<u>C.A.P.</u>	
28 ALGODÓN	14,76	14,76	14,76	4.132,80	378,67	654,53	5.166,00
							5.166,00

**SUPERFICIE ( Hectáreas )**

<u>REFERENCIA SIGPAC</u>	<u>CULTIVO</u>	<u>SEC_REG</u>	<u>Declarada</u>	<u>Prod. Integrada</u>	<u>Control C.</u>	<u>Determinada</u>
41-052-004-00043-002	81336	R	4,76	4,76	-	4,76
41-052-004-00069-001	81336	R	0,86	0,86	-	0,86
41-052-005-00014-002	81336	R	3,24	5,23	-	3,24
41-052-005-00014-002	81336	S	1,99	5,23	-	1,99
41-068-002-00019-001	81336	R	3,91	3,91	-	3,91

**APELLIDOS Y NOMBRE / RAZÓN SOCIAL****NIF****EXPEDIENTE**

DELGADO MADRID RAFAELA

75356752N

8012988

**Resumen de superficies**

<u>GRUPO DE PAGO</u>	<u>SUPERFICIE ( Hectáreas )</u>			<u>IMPORTE ( Euros )</u>			<u>TOTAL</u>
	<u>Declarada</u>	<u>Determinada</u>	<u>Resuelta</u>	<u>FEADER</u>	<u>M.A.A.M.A.</u>	<u>C.A.P.</u>	
28 ALGODÓN	4,18	4,18	4,18	1.170,40	107,24	185,36	1.463,00
							1.463,00

**SUPERFICIE ( Hectáreas )**

<u>REFERENCIA SIGPAC</u>	<u>CULTIVO</u>	<u>SEC_REG</u>	<u>Declarada</u>	<u>Prod. Integrada</u>	<u>Control C.</u>	<u>Determinada</u>
41-039-069-00048-008	81190	R	4,18	4,18	-	4,18

**APELLIDOS Y NOMBRE / RAZÓN SOCIAL****NIF****EXPEDIENTE**

DELGADO MARQUEZ CB

G41715798

8009363

**Resumen de superficies**

<u>GRUPO DE PAGO</u>	<u>SUPERFICIE ( Hectáreas )</u>			<u>IMPORTE ( Euros )</u>			<u>TOTAL</u>
	<u>Declarada</u>	<u>Determinada</u>	<u>Resuelta</u>	<u>FEADER</u>	<u>M.A.A.M.A.</u>	<u>C.A.P.</u>	
28 ALGODÓN	19,87	19,87	19,87	5.563,60	509,76	881,14	6.954,50
							6.954,50

**SUPERFICIE ( Hectáreas )**

<u>REFERENCIA SIGPAC</u>	<u>CULTIVO</u>	<u>SEC_REG</u>	<u>Declarada</u>	<u>Prod. Integrada</u>	<u>Control C.</u>	<u>Determinada</u>
41-039-035-00012-005	81190	R	19,87	19,87	-	19,87

**APELLIDOS Y NOMBRE / RAZÓN SOCIAL****NIF****EXPEDIENTE**

DELGADO MARQUEZ JOSE

52242732A

8009364

**Resumen de superficies**

<u>GRUPO DE PAGO</u>	<u>SUPERFICIE ( Hectáreas )</u>			<u>IMPORTE ( Euros )</u>			<u>TOTAL</u>
	<u>Declarada</u>	<u>Determinada</u>	<u>Resuelta</u>	<u>FEADER</u>	<u>M.A.A.M.A.</u>	<u>C.A.P.</u>	
28 ALGODÓN	12,56	12,56	12,56	3.516,80	322,23	556,97	4.396,00
							4.396,00

**SUPERFICIE ( Hectáreas )**

<u>REFERENCIA SIGPAC</u>	<u>CULTIVO</u>	<u>SEC_REG</u>	<u>Declarada</u>	<u>Prod. Integrada</u>	<u>Control C.</u>	<u>Determinada</u>
41-039-035-00012-005	81190	R	12,56	12,56	-	12,56

**APELLIDOS Y NOMBRE / RAZÓN SOCIAL****NIF****EXPEDIENTE**

DELGADO MARTIN MANUEL

28356879H

8013446

**Resumen de superficies**

<u>GRUPO DE PAGO</u>	<u>SUPERFICIE ( Hectáreas )</u>			<u>IMPORTE ( Euros )</u>			<u>TOTAL</u>
	<u>Declarada</u>	<u>Determinada</u>	<u>Resuelta</u>	<u>FEADER</u>	<u>M.A.A.M.A.</u>	<u>C.A.P.</u>	
28 ALGODÓN	1,74	1,74	1,74	487,20	44,64	77,16	609,00
							609,00

**SUPERFICIE ( Hectáreas )**

<u>REFERENCIA SIGPAC</u>	<u>CULTIVO</u>	<u>SEC_REG</u>	<u>Declarada</u>	<u>Prod. Integrada</u>	<u>Control C.</u>	<u>Determinada</u>
41-052-002-00086-001	81190	R	1,74	1,74	-	1,74

**APELLIDOS Y NOMBRE / RAZÓN SOCIAL**

DELGADO MARTIN S,C

**NIF**

J41558735

**EXPEDIENTE**

8013447

**Resumen de superficies**

<u>GRUPO DE PAGO</u>	<u>SUPERFICIE ( Hectáreas )</u>			<u>IMPORTE ( Euros )</u>			<u>TOTAL</u>
	<u>Declarada</u>	<u>Determinada</u>	<u>Resuelta</u>	<u>FEADER</u>	<u>M.A.A.M.A.</u>	<u>C.A.P.</u>	
28 ALGODÓN	31,96	31,96	31,96	8.948,80	819,93	1.417,27	11.186,00
							11.186,00

**SUPERFICIE ( Hectáreas )**

<u>REFERENCIA SIGPAC</u>	<u>CULTIVO</u>	<u>SEC_REG</u>	<u>Declarada</u>	<u>Prod. Integrada</u>	<u>Control C.</u>	<u>Determinada</u>
41-052-004-00018-001	81190	R	4,15	4,15	-	4,15
41-068-002-00025-001	81190	R	3,80	3,80	-	3,80
41-068-002-00026-001	81190	R	2,20	2,20	-	2,20
41-068-080-00031-001	81190	R	11,73	11,73	-	11,73
41-068-087-00032-001	81336	R	2,69	2,69	-	2,69
41-068-087-00033-001	81336	R	3,32	3,32	-	3,32
41-068-087-00035-001	81336	R	2,28	2,28	-	2,28
41-068-087-00036-001	81336	R	1,79	1,79	-	1,79

**APELLIDOS Y NOMBRE / RAZÓN SOCIAL**

DELGADO MUÑOZ ISABEL

**NIF**

31595292P

**EXPEDIENTE**

8013431

**Resumen de superficies**

<u>GRUPO DE PAGO</u>	<u>SUPERFICIE ( Hectáreas )</u>			<u>IMPORTE ( Euros )</u>			<u>TOTAL</u>
	<u>Declarada</u>	<u>Determinada</u>	<u>Resuelta</u>	<u>FEADER</u>	<u>M.A.A.M.A.</u>	<u>C.A.P.</u>	
28 ALGODÓN	9,98	9,98	9,98	2.794,40	256,04	442,56	3.493,00
							3.493,00

**SUPERFICIE ( Hectáreas )**

<u>REFERENCIA SIGPAC</u>	<u>CULTIVO</u>	<u>SEC_REG</u>	<u>Declarada</u>	<u>Prod. Integrada</u>	<u>Control C.</u>	<u>Determinada</u>
41-053-019-00098-003	81268	R	4,23	4,23	-	4,23
41-053-019-00302-002	81268	R	5,75	5,75	-	5,75

**APELLIDOS Y NOMBRE / RAZÓN SOCIAL**

DELGADO PASTOR ANTONIO

**NIF**

12143771R

**EXPEDIENTE**

8009365

**Resumen de superficies**

<u>GRUPO DE PAGO</u>	<u>SUPERFICIE ( Hectáreas )</u>			<u>IMPORTE ( Euros )</u>			<u>TOTAL</u>
	<u>Declarada</u>	<u>Determinada</u>	<u>Resuelta</u>	<u>FEADER</u>	<u>M.A.A.M.A.</u>	<u>C.A.P.</u>	
28 ALGODÓN	1,13	1,13	1,13	316,40	28,99	50,11	395,50
							395,50

**SUPERFICIE ( Hectáreas )**

<u>REFERENCIA SIGPAC</u>	<u>CULTIVO</u>	<u>SEC_REG</u>	<u>Declarada</u>	<u>Prod. Integrada</u>	<u>Control C.</u>	<u>Determinada</u>
41-039-035-00012-005	81190	R	1,13	1,13	-	1,13

**APELLIDOS Y NOMBRE / RAZÓN SOCIAL**

DELGADO RAMOS MANUEL

**NIF**

28610118G

**EXPEDIENTE**

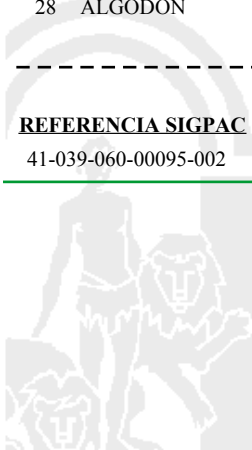
8015701

**Resumen de superficies**

<u>GRUPO DE PAGO</u>	<u>SUPERFICIE ( Hectáreas )</u>			<u>IMPORTE ( Euros )</u>			<u>TOTAL</u>
	<u>Declarada</u>	<u>Determinada</u>	<u>Resuelta</u>	<u>FEADER</u>	<u>M.A.A.M.A.</u>	<u>C.A.P.</u>	
28 ALGODÓN	0,87	0,87	0,87	243,60	22,32	38,58	304,50
							304,50

**SUPERFICIE ( Hectáreas )**

<u>REFERENCIA SIGPAC</u>	<u>CULTIVO</u>	<u>SEC_REG</u>	<u>Declarada</u>	<u>Prod. Integrada</u>	<u>Control C.</u>	<u>Determinada</u>
41-039-060-00095-002	81289	R	0,87	0,87	-	0,87



**APELLIDOS Y NOMBRE / RAZÓN SOCIAL**      **NIF**      **EXPEDIENTE**  
 DELGADO RODRIGUEZ ROSARIO      28437406E      8013984

**Resumen de superficies**

GRUPO DE PAGO	SUPERFICIE ( Hectáreas )			IMPORTE ( Euros )			TOTAL
	Declarada	Determinada	Resuelta	FEADER	M.A.A.M.A.	C.A.P.	
28 ALGODÓN	8,61	8,61	8,61	2.410,80	220,89	381,81	3.013,50
							3.013,50

**SUPERFICIE ( Hectáreas )**

REFERENCIA SIGPAC	CULTIVO	SEC_REG	Declarada	Prod. Integrada	Control C.	Determinada
41-053-019-00068-003	81268	R	8,61	8,61	-	8,61

**APELLIDOS Y NOMBRE / RAZÓN SOCIAL**      **NIF**      **EXPEDIENTE**  
 DELGADO ROMAN DOLORES      75320967S      8027781

**Resumen de superficies**

GRUPO DE PAGO	SUPERFICIE ( Hectáreas )			IMPORTE ( Euros )			TOTAL
	Declarada	Determinada	Resuelta	FEADER	M.A.A.M.A.	C.A.P.	
28 ALGODÓN	5,17	5,17	5,17	1.447,60	132,64	229,26	1.809,50
							1.809,50

**SUPERFICIE ( Hectáreas )**

REFERENCIA SIGPAC	CULTIVO	SEC_REG	Declarada	Prod. Integrada	Control C.	Determinada
41-053-001-00105-001	81190	R	5,17	5,17	-	5,17

**APELLIDOS Y NOMBRE / RAZÓN SOCIAL**      **NIF**      **EXPEDIENTE**  
 DELGADO ROMERO INMACULADA      75534637S      8004467

**Resumen de superficies**

GRUPO DE PAGO	SUPERFICIE ( Hectáreas )			IMPORTE ( Euros )			TOTAL
	Declarada	Determinada	Resuelta	FEADER	M.A.A.M.A.	C.A.P.	
28 ALGODÓN	8,40	8,40	8,40	2.352,00	215,50	372,50	2.940,00
							2.940,00

**SUPERFICIE ( Hectáreas )**

REFERENCIA SIGPAC	CULTIVO	SEC_REG	Declarada	Prod. Integrada	Control C.	Determinada
41-087-039-00059-002	81151	R	8,40	8,40	-	8,40

**APELLIDOS Y NOMBRE / RAZÓN SOCIAL**      **NIF**      **EXPEDIENTE**  
 DELGADO RUIZ JOSE ANTONIO      52286827F      8013899

**Resumen de superficies**

GRUPO DE PAGO	SUPERFICIE ( Hectáreas )			IMPORTE ( Euros )			TOTAL
	Declarada	Determinada	Resuelta	FEADER	M.A.A.M.A.	C.A.P.	
28 ALGODÓN	7,50	7,50	7,50	2.100,00	192,41	332,59	2.625,00
							2.625,00

**SUPERFICIE ( Hectáreas )**

REFERENCIA SIGPAC	CULTIVO	SEC_REG	Declarada	Prod. Integrada	Control C.	Determinada
41-053-001-00341-001	81268	R	1,60	1,60	-	1,60
41-053-019-00012-001	81268	R	0,47	0,47	-	0,47
41-053-019-00012-003	81268	R	5,43	5,43	-	5,43

**APELLIDOS Y NOMBRE / RAZÓN SOCIAL**      **NIF**      **EXPEDIENTE**  
 DELGADO RUIZ MANUELA      28112223J      8013432

**Resumen de superficies**

GRUPO DE PAGO	SUPERFICIE ( Hectáreas )			IMPORTE ( Euros )			TOTAL
	Declarada	Determinada	Resuelta	FEADER	M.A.A.M.A.	C.A.P.	
28 ALGODÓN	4,00	4,00	4,00	1.120,00	102,62	177,38	1.400,00
							1.400,00

**SUPERFICIE ( Hectáreas )**

REFERENCIA SIGPAC	CULTIVO	SEC_REG	Declarada	Prod. Integrada	Control C.	Determinada
41-053-019-00132-001	81268	R	4,00	9,90	-	4,00

**APELLIDOS Y NOMBRE / RAZÓN SOCIAL**      **NIF**      **EXPEDIENTE**  
 DELGADO VALVERDE MARIA DE LAS      48879459C      8005466

**Resumen de superficies**

GRUPO DE PAGO	SUPERFICIE ( Hectáreas )			IMPORTE ( Euros )			TOTAL
	Declarada	Determinada	Resuelta	FEADER	M.A.A.M.A.	C.A.P.	
28 ALGODÓN	4,52	4,52	4,52	1.265,60	115,96	200,44	1.582,00
							1.582,00

**SUPERFICIE ( Hectáreas )**

REFERENCIA SIGPAC	CULTIVO	SEC_REG	Declarada	Prod. Integrada	Control C.	Determinada
41-095-060-00075-001	81151	R	4,52	4,52	-	4,52

**APELLIDOS Y NOMBRE / RAZÓN SOCIAL**      **NIF**      **EXPEDIENTE**  
 DELGADO VIDAL JUAN      34061830A      8022168

**Resumen de superficies**

GRUPO DE PAGO	SUPERFICIE ( Hectáreas )			IMPORTE ( Euros )			TOTAL
	Declarada	Determinada	Resuelta	FEADER	M.A.A.M.A.	C.A.P.	
28 ALGODÓN	6,88	6,88	6,88	1.926,40	176,51	305,09	2.408,00
							2.408,00

**SUPERFICIE ( Hectáreas )**

REFERENCIA SIGPAC	CULTIVO	SEC_REG	Declarada	Prod. Integrada	Control C.	Determinada
41-053-019-00011-001	81204	R	6,88	6,88	-	6,88

**APELLIDOS Y NOMBRE / RAZÓN SOCIAL**      **NIF**      **EXPEDIENTE**  
 DIANA MARTIN MARIA DE LOS ANGELES      75409214B      8013592

**Resumen de superficies**

GRUPO DE PAGO	SUPERFICIE ( Hectáreas )			IMPORTE ( Euros )			TOTAL
	Declarada	Determinada	Resuelta	FEADER	M.A.A.M.A.	C.A.P.	
28 ALGODÓN	9,08	9,08	9,08	2.542,40	232,95	402,65	3.178,00
							3.178,00

**SUPERFICIE ( Hectáreas )**

REFERENCIA SIGPAC	CULTIVO	SEC_REG	Declarada	Prod. Integrada	Control C.	Determinada
41-095-063-00029-001	81208	R	9,08	9,08	-	9,08

**APELLIDOS Y NOMBRE / RAZÓN SOCIAL**      **NIF**      **EXPEDIENTE**  
 DIAZ CASTILLA ANGELES      75381662J      8002519

**Resumen de superficies**

GRUPO DE PAGO	SUPERFICIE ( Hectáreas )			IMPORTE ( Euros )			TOTAL
	Declarada	Determinada	Resuelta	FEADER	M.A.A.M.A.	C.A.P.	
28 ALGODÓN	2,00	2,00	2,00	560,00	51,31	88,69	700,00
							700,00

**SUPERFICIE ( Hectáreas )**

REFERENCIA SIGPAC	CULTIVO	SEC_REG	Declarada	Prod. Integrada	Control C.	Determinada
41-039-070-00100-029	81268	R	2,00	3,31	-	2,00

**APELLIDOS Y NOMBRE / RAZÓN SOCIAL**      **NIF**      **EXPEDIENTE**  
 DIAZ CASTILLA RAFAEL      28551579T      8012990

**Resumen de superficies**

GRUPO DE PAGO	SUPERFICIE ( Hectáreas )			IMPORTE ( Euros )			TOTAL
	Declarada	Determinada	Resuelta	FEADER	M.A.A.M.A.	C.A.P.	
28 ALGODÓN	11,72	11,72	11,72	3.281,60	300,68	519,72	4.102,00
							4.102,00

**SUPERFICIE ( Hectáreas )**

REFERENCIA SIGPAC	CULTIVO	SEC_REG	Declarada	Prod. Integrada	Control C.	Determinada
41-039-069-00012-008	81190	R	2,92	2,92	-	2,92
41-039-069-00047-008	81190	R	8,80	9,79	-	8,80



**APELLIDOS Y NOMBRE / RAZÓN SOCIAL**      **NIF**      **EXPEDIENTE**  
 DIAZ GARCIA MARIA LUISA      28442757Z      8022169

**Resumen de superficies**

GRUPO DE PAGO	SUPERFICIE ( Hectáreas )			IMPORTE ( Euros )			TOTAL
	Declarada	Determinada	Resuelta	FEADER	M.A.A.M.A.	C.A.P.	
28 ALGODÓN	11,22	11,22	11,22	3.141,60	287,85	497,55	3.927,00
							3.927,00

**SUPERFICIE ( Hectáreas )**

REFERENCIA SIGPAC	CULTIVO	SEC_REG	Declarada	Prod. Integrada	Control C.	Determinada
41-020-030-00036-001	81268	R	11,22	11,22	-	11,22

**APELLIDOS Y NOMBRE / RAZÓN SOCIAL**      **NIF**      **EXPEDIENTE**  
 DIAZ GRANADO CRISTOBAL FRANCISCO      28537401J      8005467

**Resumen de superficies**

GRUPO DE PAGO	SUPERFICIE ( Hectáreas )			IMPORTE ( Euros )			TOTAL
	Declarada	Determinada	Resuelta	FEADER	M.A.A.M.A.	C.A.P.	
28 ALGODÓN	6,11	6,11	6,11	1.710,80	156,75	270,95	2.138,50
							2.138,50

**SUPERFICIE ( Hectáreas )**

REFERENCIA SIGPAC	CULTIVO	SEC_REG	Declarada	Prod. Integrada	Control C.	Determinada
41-095-060-00002-001	81151	R	6,11	6,11	-	6,11

**APELLIDOS Y NOMBRE / RAZÓN SOCIAL**      **NIF**      **EXPEDIENTE**  
 DIAZ LOPEZ TRINIDAD      75372699C      8016233

**Resumen de superficies**

GRUPO DE PAGO	SUPERFICIE ( Hectáreas )			IMPORTE ( Euros )			TOTAL
	Declarada	Determinada	Resuelta	FEADER	M.A.A.M.A.	C.A.P.	
28 ALGODÓN	9,81	9,81	9,81	2.746,80	251,68	435,02	3.433,50
							3.433,50

**SUPERFICIE ( Hectáreas )**

REFERENCIA SIGPAC	CULTIVO	SEC_REG	Declarada	Prod. Integrada	Control C.	Determinada
41-069-013-00027-001	81268	R	9,81	9,81	-	9,81

**APELLIDOS Y NOMBRE / RAZÓN SOCIAL**      **NIF**      **EXPEDIENTE**  
 DIAZ ROMAN ESTRELLA      28701476Y      8005468

**Resumen de superficies**

GRUPO DE PAGO	SUPERFICIE ( Hectáreas )			IMPORTE ( Euros )			TOTAL
	Declarada	Determinada	Resuelta	FEADER	M.A.A.M.A.	C.A.P.	
28 ALGODÓN	10,03	10,03	10,03	2.808,40	257,32	444,78	3.510,50
							3.510,50

**SUPERFICIE ( Hectáreas )**

REFERENCIA SIGPAC	CULTIVO	SEC_REG	Declarada	Prod. Integrada	Control C.	Determinada
41-020-031-00054-001	81296	R	10,03	10,03	-	10,03

**APELLIDOS Y NOMBRE / RAZÓN SOCIAL**      **NIF**      **EXPEDIENTE**  
 DIAZ ROMAN SANTIAGO      28440958D      8005469

**Resumen de superficies**

GRUPO DE PAGO	SUPERFICIE ( Hectáreas )			IMPORTE ( Euros )			TOTAL
	Declarada	Determinada	Resuelta	FEADER	M.A.A.M.A.	C.A.P.	
28 ALGODÓN	2,91	2,91	2,91	814,80	74,66	129,04	1.018,50
							1.018,50

**SUPERFICIE ( Hectáreas )**

REFERENCIA SIGPAC	CULTIVO	SEC_REG	Declarada	Prod. Integrada	Control C.	Determinada
41-095-060-00064-001	81151	R	2,91	2,91	-	2,91

**APELLIDOS Y NOMBRE / RAZÓN SOCIAL**      **NIF**      **EXPEDIENTE**  
 DOCTOR MORILLO ASUNCION MANUELA      28469956G      8006895

**Resumen de superficies**

<u>GRUPO DE PAGO</u>	<u>SUPERFICIE ( Hectáreas )</u>			<u>IMPORTE ( Euros )</u>			<u>TOTAL</u>
	<u>Declarada</u>	<u>Determinada</u>	<u>Resuelta</u>	<u>FEADER</u>	<u>M.A.A.M.A.</u>	<u>C.A.P.</u>	
28 ALGODÓN	3,36	3,36	3,36	940,80	86,20	149,00	1.176,00
							1.176,00

**SUPERFICIE ( Hectáreas )**

<u>REFERENCIA SIGPAC</u>	<u>CULTIVO</u>	<u>SEC_REG</u>	<u>Declarada</u>	<u>Prod. Integrada</u>	<u>Control C.</u>	<u>Determinada</u>
41-005-010-00068-001	81190	R	3,36	3,36	-	3,36

**APELLIDOS Y NOMBRE / RAZÓN SOCIAL**      **NIF**      **EXPEDIENTE**  
 DOMENECH GARCIA AGUAS SANTAS      75409469J      8029484

**Resumen de superficies**

<u>GRUPO DE PAGO</u>	<u>SUPERFICIE ( Hectáreas )</u>			<u>IMPORTE ( Euros )</u>			<u>TOTAL</u>
	<u>Declarada</u>	<u>Determinada</u>	<u>Resuelta</u>	<u>FEADER</u>	<u>M.A.A.M.A.</u>	<u>C.A.P.</u>	
28 ALGODÓN	9,85	9,85	9,85	2.758,00	252,70	436,80	3.447,50
							3.447,50

**SUPERFICIE ( Hectáreas )**

<u>REFERENCIA SIGPAC</u>	<u>CULTIVO</u>	<u>SEC_REG</u>	<u>Declarada</u>	<u>Prod. Integrada</u>	<u>Control C.</u>	<u>Determinada</u>
41-101-006-00104-003	81355	R	1,00	1,00	-	1,00
41-101-006-00121-002	81355	R	8,85	8,85	-	8,85

**APELLIDOS Y NOMBRE / RAZÓN SOCIAL**      **NIF**      **EXPEDIENTE**  
 DOMINGUEZ AGUILAR LUIS MIGUEL      28502056L      8006897

**Resumen de superficies**

<u>GRUPO DE PAGO</u>	<u>SUPERFICIE ( Hectáreas )</u>			<u>IMPORTE ( Euros )</u>			<u>TOTAL</u>
	<u>Declarada</u>	<u>Determinada</u>	<u>Resuelta</u>	<u>FEADER</u>	<u>M.A.A.M.A.</u>	<u>C.A.P.</u>	
28 ALGODÓN	9,59	9,59	9,59	2.685,20	246,03	425,27	3.356,50
							3.356,50

**SUPERFICIE ( Hectáreas )**

<u>REFERENCIA SIGPAC</u>	<u>CULTIVO</u>	<u>SEC_REG</u>	<u>Declarada</u>	<u>Prod. Integrada</u>	<u>Control C.</u>	<u>Determinada</u>
41-005-002-00142-001	81343	R	4,29	4,29	-	4,29
41-005-010-00087-004	81279	R	4,00	4,64	-	4,00
41-005-010-00090-001	81279	R	1,30	1,30	-	1,30

**APELLIDOS Y NOMBRE / RAZÓN SOCIAL**      **NIF**      **EXPEDIENTE**  
 DOMINGUEZ BLANCA MANUEL      28120208V      8005470

**Resumen de superficies**

<u>GRUPO DE PAGO</u>	<u>SUPERFICIE ( Hectáreas )</u>			<u>IMPORTE ( Euros )</u>			<u>TOTAL</u>
	<u>Declarada</u>	<u>Determinada</u>	<u>Resuelta</u>	<u>FEADER</u>	<u>M.A.A.M.A.</u>	<u>C.A.P.</u>	
28 ALGODÓN	7,79	7,79	7,79	2.181,20	199,85	345,45	2.726,50
							2.726,50

**SUPERFICIE ( Hectáreas )**

<u>REFERENCIA SIGPAC</u>	<u>CULTIVO</u>	<u>SEC_REG</u>	<u>Declarada</u>	<u>Prod. Integrada</u>	<u>Control C.</u>	<u>Determinada</u>
41-020-031-00030-001	81151	R	2,65	2,65	-	2,65
41-020-031-00055-002	81151	R	0,29	0,29	-	0,29
41-020-031-00055-003	81151	R	4,85	4,85	-	4,85



**APELLIDOS Y NOMBRE / RAZÓN SOCIAL**      **NIF**      **EXPEDIENTE**  
 DOMINGUEZ DOMINGUEZ ANTONIO      28651410B      8006899

**Resumen de superficies**

GRUPO DE PAGO	SUPERFICIE ( Hectáreas )			IMPORTE ( Euros )			TOTAL
	Declarada	Determinada	Resuelta	FEADER	M.A.A.M.A.	C.A.P.	
28 ALGODÓN	3,72	3,72	3,72	1.041,60	95,44	164,96	1.302,00
							1.302,00

**SUPERFICIE ( Hectáreas )**

REFERENCIA SIGPAC	CULTIVO	SEC_REG	Declarada	Prod. Integrada	Control C.	Determinada
41-005-004-00118-001	81190	R	3,72	3,72	-	3,72

**APELLIDOS Y NOMBRE / RAZÓN SOCIAL**      **NIF**      **EXPEDIENTE**  
 DOMINGUEZ MORALES MANUEL      28299047P      8006900

**Resumen de superficies**

GRUPO DE PAGO	SUPERFICIE ( Hectáreas )			IMPORTE ( Euros )			TOTAL
	Declarada	Determinada	Resuelta	FEADER	M.A.A.M.A.	C.A.P.	
28 ALGODÓN	6,85	6,85	6,85	1.918,00	175,74	303,76	2.397,50
							2.397,50

**SUPERFICIE ( Hectáreas )**

REFERENCIA SIGPAC	CULTIVO	SEC_REG	Declarada	Prod. Integrada	Control C.	Determinada
41-101-004-00212-001	81268	R	2,18	2,18	-	2,18
41-101-005-00071-001	81268	R	2,51	2,51	-	2,51
41-101-005-00072-003	81268	R	2,16	2,16	-	2,16

**APELLIDOS Y NOMBRE / RAZÓN SOCIAL**      **NIF**      **EXPEDIENTE**  
 DOMINGUEZ MORALES RAMON      75373270Q      8006902

**Resumen de superficies**

GRUPO DE PAGO	SUPERFICIE ( Hectáreas )			IMPORTE ( Euros )			TOTAL
	Declarada	Determinada	Resuelta	FEADER	M.A.A.M.A.	C.A.P.	
28 ALGODÓN	5,60	5,60	5,60	1.568,00	143,67	248,33	1.960,00
							1.960,00

**SUPERFICIE ( Hectáreas )**

REFERENCIA SIGPAC	CULTIVO	SEC_REG	Declarada	Prod. Integrada	Control C.	Determinada
41-101-004-00250-001	81268	R	2,18	2,18	-	2,18
41-101-006-00088-001	81268	R	3,42	3,42	-	3,42

**APELLIDOS Y NOMBRE / RAZÓN SOCIAL**      **NIF**      **EXPEDIENTE**  
 DOMINGUEZ SANTOS CARMELO      28561044N      8006793

**Resumen de superficies**

GRUPO DE PAGO	SUPERFICIE ( Hectáreas )			IMPORTE ( Euros )			TOTAL
	Declarada	Determinada	Resuelta	FEADER	M.A.A.M.A.	C.A.P.	
28 ALGODÓN	8,65	8,65	8,65	2.422,00	221,92	383,58	3.027,50
							3.027,50

**SUPERFICIE ( Hectáreas )**

REFERENCIA SIGPAC	CULTIVO	SEC_REG	Declarada	Prod. Integrada	Control C.	Determinada
41-095-087-00159-001	81151	R	5,88	5,88	-	5,88
41-095-087-00160-001	81151	R	2,77	2,77	-	2,77

**APELLIDOS Y NOMBRE / RAZÓN SOCIAL**      **NIF**      **EXPEDIENTE**  
 DOMINGUEZ SIERRA JOSEFA      28130681W      8021072

**Resumen de superficies**

GRUPO DE PAGO	SUPERFICIE ( Hectáreas )			IMPORTE ( Euros )			TOTAL
	Declarada	Determinada	Resuelta	FEADER	M.A.A.M.A.	C.A.P.	
28 ALGODÓN	9,41	9,41	9,41	2.634,80	241,41	417,29	3.293,50
							3.293,50

**SUPERFICIE ( Hectáreas )**

REFERENCIA SIGPAC	CULTIVO	SEC_REG	Declarada	Prod. Integrada	Control C.	Determinada
41-095-084-00134-002	81268	R	9,41	9,41	-	9,41

**APELLIDOS Y NOMBRE / RAZÓN SOCIAL****NIF****EXPEDIENTE**

DOÑA GOMEZ DIONISIO

75302696Y

8013593

**Resumen de superficies**

<u>GRUPO DE PAGO</u>	<u>SUPERFICIE ( Hectáreas )</u>			<u>IMPORTE ( Euros )</u>			<u>TOTAL</u>
	<u>Declarada</u>	<u>Determinada</u>	<u>Resuelta</u>	<u>FEADER</u>	<u>M.A.A.M.A.</u>	<u>C.A.P.</u>	
28 ALGODÓN	1,82	1,82	1,82	509,60	46,69	80,71	637,00
							637,00

**SUPERFICIE ( Hectáreas )**

<u>REFERENCIA SIGPAC</u>	<u>CULTIVO</u>	<u>SEC_REG</u>	<u>Declarada</u>	<u>Prod. Integrada</u>	<u>Control C.</u>	<u>Determinada</u>
41-095-063-00033-003	81361	R	1,82	1,82	-	1,82

**APELLIDOS Y NOMBRE / RAZÓN SOCIAL****NIF****EXPEDIENTE**

DOÑA GOMEZ JOSE

28394207V

8013594

**Resumen de superficies**

<u>GRUPO DE PAGO</u>	<u>SUPERFICIE ( Hectáreas )</u>			<u>IMPORTE ( Euros )</u>			<u>TOTAL</u>
	<u>Declarada</u>	<u>Determinada</u>	<u>Resuelta</u>	<u>FEADER</u>	<u>M.A.A.M.A.</u>	<u>C.A.P.</u>	
28 ALGODÓN	4,49	4,49	4,49	1.257,20	115,19	199,11	1.571,50
							1.571,50

**SUPERFICIE ( Hectáreas )**

<u>REFERENCIA SIGPAC</u>	<u>CULTIVO</u>	<u>SEC_REG</u>	<u>Declarada</u>	<u>Prod. Integrada</u>	<u>Control C.</u>	<u>Determinada</u>
41-095-063-00025-001	81361	R	2,94	2,94	-	2,94
41-095-063-00033-003	81361	R	1,55	1,55	-	1,55

**APELLIDOS Y NOMBRE / RAZÓN SOCIAL****NIF****EXPEDIENTE**

DOÑA RODRIGUEZ MANUEL

27612250Z

8013595

**Resumen de superficies**

<u>GRUPO DE PAGO</u>	<u>SUPERFICIE ( Hectáreas )</u>			<u>IMPORTE ( Euros )</u>			<u>TOTAL</u>
	<u>Declarada</u>	<u>Determinada</u>	<u>Resuelta</u>	<u>FEADER</u>	<u>M.A.A.M.A.</u>	<u>C.A.P.</u>	
28 ALGODÓN	5,76	5,76	5,76	1.612,80	147,77	255,43	2.016,00
							2.016,00

**SUPERFICIE ( Hectáreas )**

<u>REFERENCIA SIGPAC</u>	<u>CULTIVO</u>	<u>SEC_REG</u>	<u>Declarada</u>	<u>Prod. Integrada</u>	<u>Control C.</u>	<u>Determinada</u>
41-095-063-00042-001	81361	R	5,76	5,76	-	5,76

**APELLIDOS Y NOMBRE / RAZÓN SOCIAL****NIF****EXPEDIENTE**

DORADO HUERTA DANIEL

28676110D

8006797

**Resumen de superficies**

<u>GRUPO DE PAGO</u>	<u>SUPERFICIE ( Hectáreas )</u>			<u>IMPORTE ( Euros )</u>			<u>TOTAL</u>
	<u>Declarada</u>	<u>Determinada</u>	<u>Resuelta</u>	<u>FEADER</u>	<u>M.A.A.M.A.</u>	<u>C.A.P.</u>	
28 ALGODÓN	16,49	16,49	16,49	4.617,20	423,05	731,25	5.771,50
							5.771,50

**SUPERFICIE ( Hectáreas )**

<u>REFERENCIA SIGPAC</u>	<u>CULTIVO</u>	<u>SEC_REG</u>	<u>Declarada</u>	<u>Prod. Integrada</u>	<u>Control C.</u>	<u>Determinada</u>
41-069-001-00039-001	81268	R	5,23	5,23	-	5,23
41-069-016-00041-001	81268	R	5,30	5,30	-	5,30
41-095-063-00131-001	81268	R	5,96	5,96	-	5,96

**APELLIDOS Y NOMBRE / RAZÓN SOCIAL****NIF****EXPEDIENTE**

DORADO MOYA RAFAEL

28435763N

8016237

**Resumen de superficies**

<u>GRUPO DE PAGO</u>	<u>SUPERFICIE ( Hectáreas )</u>			<u>IMPORTE ( Euros )</u>			<u>TOTAL</u>
	<u>Declarada</u>	<u>Determinada</u>	<u>Resuelta</u>	<u>FEADER</u>	<u>M.A.A.M.A.</u>	<u>C.A.P.</u>	
28 ALGODÓN	10,57	10,57	10,57	2.959,60	271,17	468,73	3.699,50
							3.699,50

**SUPERFICIE ( Hectáreas )**

<u>REFERENCIA SIGPAC</u>	<u>CULTIVO</u>	<u>SEC_REG</u>	<u>Declarada</u>	<u>Prod. Integrada</u>	<u>Control C.</u>	<u>Determinada</u>
41-079-025-00015-002	81268	R	10,57	10,57	-	10,57

**APELLIDOS Y NOMBRE / RAZÓN SOCIAL**      **NIF**      **EXPEDIENTE**

DORANTES BELLIDO BENITO      77540249G      8022180

**Resumen de superficies**

<u>GRUPO DE PAGO</u>	<u>SUPERFICIE ( Hectáreas )</u>			<u>IMPORTE ( Euros )</u>			<u>TOTAL</u>
	<u>Declarada</u>	<u>Determinada</u>	<u>Resuelta</u>	<u>FEADER</u>	<u>M.A.A.M.A.</u>	<u>C.A.P.</u>	
28 ALGODÓN	9,09	9,09	9,09	2.545,20	233,20	403,10	3.181,50
							3.181,50

**SUPERFICIE ( Hectáreas )**

<u>REFERENCIA SIGPAC</u>	<u>CULTIVO</u>	<u>SEC_REG</u>	<u>Declarada</u>	<u>Prod. Integrada</u>	<u>Control C.</u>	<u>Determinada</u>
41-053-019-00189-001	81190	R	9,09	9,09	-	9,09

**APELLIDOS Y NOMBRE / RAZÓN SOCIAL**      **NIF**      **EXPEDIENTE**

DORANTES TORRES MIGUELA      28107197R      8001588

**Resumen de superficies**

<u>GRUPO DE PAGO</u>	<u>SUPERFICIE ( Hectáreas )</u>			<u>IMPORTE ( Euros )</u>			<u>TOTAL</u>
	<u>Declarada</u>	<u>Determinada</u>	<u>Resuelta</u>	<u>FEADER</u>	<u>M.A.A.M.A.</u>	<u>C.A.P.</u>	
28 ALGODÓN	5,84	5,84	5,84	1.635,20	149,83	258,97	2.044,00
							2.044,00

**SUPERFICIE ( Hectáreas )**

<u>REFERENCIA SIGPAC</u>	<u>CULTIVO</u>	<u>SEC_REG</u>	<u>Declarada</u>	<u>Prod. Integrada</u>	<u>Control C.</u>	<u>Determinada</u>
41-069-015-00104-001	81268	R	5,84	5,84	-	5,84

**APELLIDOS Y NOMBRE / RAZÓN SOCIAL**      **NIF**      **EXPEDIENTE**

DUARTE BERMUDO JOSE MANUEL      75340112R      8000645

**Resumen de superficies**

<u>GRUPO DE PAGO</u>	<u>SUPERFICIE ( Hectáreas )</u>			<u>IMPORTE ( Euros )</u>			<u>TOTAL</u>
	<u>Declarada</u>	<u>Determinada</u>	<u>Resuelta</u>	<u>FEADER</u>	<u>M.A.A.M.A.</u>	<u>C.A.P.</u>	
28 ALGODÓN	2,28	2,28	2,28	638,40	58,49	101,11	798,00
							798,00

**SUPERFICIE ( Hectáreas )**

<u>REFERENCIA SIGPAC</u>	<u>CULTIVO</u>	<u>SEC_REG</u>	<u>Declarada</u>	<u>Prod. Integrada</u>	<u>Control C.</u>	<u>Determinada</u>
41-039-082-00100-001	81222	R	2,28	2,28	-	2,28

**APELLIDOS Y NOMBRE / RAZÓN SOCIAL**      **NIF**      **EXPEDIENTE**

DUARTE PALACIOS JOSE MANUEL      75340123N      8002521

**Resumen de superficies**

<u>GRUPO DE PAGO</u>	<u>SUPERFICIE ( Hectáreas )</u>			<u>IMPORTE ( Euros )</u>			<u>TOTAL</u>
	<u>Declarada</u>	<u>Determinada</u>	<u>Resuelta</u>	<u>FEADER</u>	<u>M.A.A.M.A.</u>	<u>C.A.P.</u>	
28 ALGODÓN	3,15	3,15	3,15	882,00	80,81	139,69	1.102,50
							1.102,50

**SUPERFICIE ( Hectáreas )**

<u>REFERENCIA SIGPAC</u>	<u>CULTIVO</u>	<u>SEC_REG</u>	<u>Declarada</u>	<u>Prod. Integrada</u>	<u>Control C.</u>	<u>Determinada</u>
41-039-086-00053-001	81289	R	3,15	3,15	-	3,15

**APELLIDOS Y NOMBRE / RAZÓN SOCIAL**      **NIF**      **EXPEDIENTE**

DUARTE PALACIOS MARIA DEL CARMEN      75382020A      8002522

**Resumen de superficies**

<u>GRUPO DE PAGO</u>	<u>SUPERFICIE ( Hectáreas )</u>			<u>IMPORTE ( Euros )</u>			<u>TOTAL</u>
	<u>Declarada</u>	<u>Determinada</u>	<u>Resuelta</u>	<u>FEADER</u>	<u>M.A.A.M.A.</u>	<u>C.A.P.</u>	
28 ALGODÓN	0,56	0,56	0,56	156,80	14,37	24,83	196,00
							196,00

**SUPERFICIE ( Hectáreas )**

<u>REFERENCIA SIGPAC</u>	<u>CULTIVO</u>	<u>SEC_REG</u>	<u>Declarada</u>	<u>Prod. Integrada</u>	<u>Control C.</u>	<u>Determinada</u>
41-039-083-00092-003	81169	R	0,56	0,56	-	0,56

**APELLIDOS Y NOMBRE / RAZÓN SOCIAL****NIF****EXPEDIENTE**

DUGO HERRUZO ANTONIO JESUS

15404635V

8017109

**Resumen de superficies**

GRUPO DE PAGO	SUPERFICIE ( Hectáreas )			IMPORTE ( Euros )			TOTAL
	Declarada	Determinada	Resuelta	FEADER	M.A.A.M.A.	C.A.P.	
28 ALGODÓN	4,36	4,36	4,36	1.220,80	111,86	193,34	1.526,00
							1.526,00

**SUPERFICIE ( Hectáreas )**

REFERENCIA SIGPAC	CULTIVO	SEC_REG	Declarada	Prod. Integrada	Control C.	Determinada
41-039-009-00162-001	81314	R	1,71	1,71	-	1,71
41-039-009-00216-001	81314	R	1,32	1,32	-	1,32
41-039-061-00066-002	81314	R	1,28	1,28	-	1,28
41-039-061-00076-001	81314	R	0,05	0,05	-	0,05

**APELLIDOS Y NOMBRE / RAZÓN SOCIAL****NIF****EXPEDIENTE**

DURAN SANCHEZ JOSEFA

28412902J

8016238

**Resumen de superficies**

GRUPO DE PAGO	SUPERFICIE ( Hectáreas )			IMPORTE ( Euros )			TOTAL
	Declarada	Determinada	Resuelta	FEADER	M.A.A.M.A.	C.A.P.	
28 ALGODÓN	8,83	8,83	8,83	2.472,40	226,53	391,57	3.090,50
							3.090,50

**SUPERFICIE ( Hectáreas )**

REFERENCIA SIGPAC	CULTIVO	SEC_REG	Declarada	Prod. Integrada	Control C.	Determinada
41-069-016-00042-001	81151	R	8,83	8,83	-	8,83

**APELLIDOS Y NOMBRE / RAZÓN SOCIAL****NIF****EXPEDIENTE**

EGEA IZQUIERDO JOSE MANUEL

34072062T

8013596

**Resumen de superficies**

GRUPO DE PAGO	SUPERFICIE ( Hectáreas )			IMPORTE ( Euros )			TOTAL
	Declarada	Determinada	Resuelta	FEADER	M.A.A.M.A.	C.A.P.	
28 ALGODÓN	8,05	8,05	8,05	2.254,00	206,52	356,98	2.817,50
							2.817,50

**SUPERFICIE ( Hectáreas )**

REFERENCIA SIGPAC	CULTIVO	SEC_REG	Declarada	Prod. Integrada	Control C.	Determinada
41-095-063-00045-002	81268	R	8,05	8,05	-	8,05

**APELLIDOS Y NOMBRE / RAZÓN SOCIAL****NIF****EXPEDIENTE**

EL CORZO, C.B.

E91376129

8009243

**Resumen de superficies**

GRUPO DE PAGO	SUPERFICIE ( Hectáreas )			IMPORTE ( Euros )			TOTAL
	Declarada	Determinada	Resuelta	FEADER	M.A.A.M.A.	C.A.P.	
28 ALGODÓN	11,79	11,79	11,79	3.301,20	302,47	522,83	4.126,50
							4.126,50

**SUPERFICIE ( Hectáreas )**

REFERENCIA SIGPAC	CULTIVO	SEC_REG	Declarada	Prod. Integrada	Control C.	Determinada
41-024-063-00048-003	81268	R	11,79	11,79	-	11,79

**APELLIDOS Y NOMBRE / RAZÓN SOCIAL****NIF****EXPEDIENTE**

EL GUIJARRILLO S.C.

J91186841

8028837

**Resumen de superficies**

GRUPO DE PAGO	SUPERFICIE ( Hectáreas )			IMPORTE ( Euros )			TOTAL
	Declarada	Determinada	Resuelta	FEADER	M.A.A.M.A.	C.A.P.	
28 ALGODÓN	9,52	9,52	9,52	2.665,60	244,24	422,16	3.332,00
							3.332,00

**SUPERFICIE ( Hectáreas )**

REFERENCIA SIGPAC	CULTIVO	SEC_REG	Declarada	Prod. Integrada	Control C.	Determinada
41-024-005-00052-009	81355	R	9,52	9,52	-	9,52

**APELLIDOS Y NOMBRE / RAZÓN SOCIAL****NIF****EXPEDIENTE**

EL SALADO S.C

J41565011

8004578

**Resumen de superficies**

GRUPO DE PAGO	SUPERFICIE ( Hectáreas )			IMPORTE ( Euros )			TOTAL
	Declarada	Determinada	Resuelta	FEADER	M.A.A.M.A.	C.A.P.	
28 ALGODÓN	17,22	17,22	17,22	4.821,60	441,78	763,62	6.027,00
							6.027,00

**SUPERFICIE ( Hectáreas )**

REFERENCIA SIGPAC	CULTIVO	SEC_REG	Declarada	Prod. Integrada	Control C.	Determinada
41-069-015-00139-001	81319	R	17,22	17,22	-	17,22

**APELLIDOS Y NOMBRE / RAZÓN SOCIAL****NIF****EXPEDIENTE**

EL VADO DE LAS ESTACAS S.L.

B41929985

8004579

**Resumen de superficies**

GRUPO DE PAGO	SUPERFICIE ( Hectáreas )			IMPORTE ( Euros )			TOTAL
	Declarada	Determinada	Resuelta	FEADER	M.A.A.M.A.	C.A.P.	
28 ALGODÓN	29,12	29,12	29,12	8.153,60	747,07	1.291,33	10.192,00
							10.192,00

**SUPERFICIE ( Hectáreas )**

REFERENCIA SIGPAC	CULTIVO	SEC_REG	Declarada	Prod. Integrada	Control C.	Determinada
41-005-006-00117-001	81268	R	13,40	13,40	-	13,40
41-005-006-00117-006	81268	R	15,72	15,72	-	15,72

**APELLIDOS Y NOMBRE / RAZÓN SOCIAL****NIF****EXPEDIENTE**

ELENA ALCON BENITO

75436395Y

8013529

**Resumen de superficies**

GRUPO DE PAGO	SUPERFICIE ( Hectáreas )			IMPORTE ( Euros )			TOTAL
	Declarada	Determinada	Resuelta	FEADER	M.A.A.M.A.	C.A.P.	
28 ALGODÓN	6,30	6,30	6,30	1.764,00	161,63	279,37	2.205,00
							2.205,00

**SUPERFICIE ( Hectáreas )**

REFERENCIA SIGPAC	CULTIVO	SEC_REG	Declarada	Prod. Integrada	Control C.	Determinada
41-020-001-00118-002	81268	R	6,30	6,30	-	6,30

**APELLIDOS Y NOMBRE / RAZÓN SOCIAL****NIF****EXPEDIENTE**

ENAMORADO AGUILAR MIGUEL ANGEL

79202322M

8020638

**Resumen de superficies**

GRUPO DE PAGO	SUPERFICIE ( Hectáreas )			IMPORTE ( Euros )			TOTAL
	Declarada	Determinada	Resuelta	FEADER	M.A.A.M.A.	C.A.P.	
28 ALGODÓN	4,66	4,66	4,66	1.304,80	119,55	206,65	1.631,00
							1.631,00

**SUPERFICIE ( Hectáreas )**

REFERENCIA SIGPAC	CULTIVO	SEC_REG	Declarada	Prod. Integrada	Control C.	Determinada
41-055-030-00018-002	81190	R	2,31	2,31	-	2,31
41-055-030-00019-004	81190	R	2,35	2,35	-	2,35

**APELLIDOS Y NOMBRE / RAZÓN SOCIAL****NIF****EXPEDIENTE**

ESCALERA FERNANDEZ LUISA

28667990P

8016240

**Resumen de superficies**

GRUPO DE PAGO	SUPERFICIE ( Hectáreas )			IMPORTE ( Euros )			TOTAL
	Declarada	Determinada	Resuelta	FEADER	M.A.A.M.A.	C.A.P.	
28 ALGODÓN	1,71	1,71	1,71	478,80	43,87	75,83	598,50
							598,50

**SUPERFICIE ( Hectáreas )**

REFERENCIA SIGPAC	CULTIVO	SEC_REG	Declarada	Prod. Integrada	Control C.	Determinada
41-069-012-00458-001	81268	R	1,71	1,71	-	1,71

**APELLIDOS Y NOMBRE / RAZÓN SOCIAL**      **NIF**      **EXPEDIENTE**

ESCAMILLA MOLINA ANTONIO      28674336Y      8016241

**Resumen de superficies**

<u>GRUPO DE PAGO</u>	<u>SUPERFICIE ( Hectáreas )</u>			<u>IMPORTE ( Euros )</u>			<u>TOTAL</u>
	<u>Declarada</u>	<u>Determinada</u>	<u>Resuelta</u>	<u>FEADER</u>	<u>M.A.A.M.A.</u>	<u>C.A.P.</u>	
28 ALGODÓN	5,56	5,56	5,56	1.556,80	142,64	246,56	1.946,00
							1.946,00

**SUPERFICIE ( Hectáreas )**

<u>REFERENCIA SIGPAC</u>	<u>CULTIVO</u>	<u>SEC_REG</u>	<u>Declarada</u>	<u>Prod. Integrada</u>	<u>Control C.</u>	<u>Determinada</u>
41-095-084-00084-002	81268	R	5,56	5,56	-	5,56

**APELLIDOS Y NOMBRE / RAZÓN SOCIAL**      **NIF**      **EXPEDIENTE**

ESCUDERO AMUEDO JOSE FELIX      34070668D      8016243

**Resumen de superficies**

<u>GRUPO DE PAGO</u>	<u>SUPERFICIE ( Hectáreas )</u>			<u>IMPORTE ( Euros )</u>			<u>TOTAL</u>
	<u>Declarada</u>	<u>Determinada</u>	<u>Resuelta</u>	<u>FEADER</u>	<u>M.A.A.M.A.</u>	<u>C.A.P.</u>	
28 ALGODÓN	4,60	4,60	4,60	1.288,00	118,01	203,99	1.610,00
							1.610,00

**SUPERFICIE ( Hectáreas )**

<u>REFERENCIA SIGPAC</u>	<u>CULTIVO</u>	<u>SEC_REG</u>	<u>Declarada</u>	<u>Prod. Integrada</u>	<u>Control C.</u>	<u>Determinada</u>
41-069-012-00300-001	81268	R	4,60	4,60	-	4,60

**APELLIDOS Y NOMBRE / RAZÓN SOCIAL**      **NIF**      **EXPEDIENTE**

ESCUDERO BEGINES FRANCISCO JAVIER      75409197V      8001589

**Resumen de superficies**

<u>GRUPO DE PAGO</u>	<u>SUPERFICIE ( Hectáreas )</u>			<u>IMPORTE ( Euros )</u>			<u>TOTAL</u>
	<u>Declarada</u>	<u>Determinada</u>	<u>Resuelta</u>	<u>FEADER</u>	<u>M.A.A.M.A.</u>	<u>C.A.P.</u>	
28 ALGODÓN	12,73	12,73	12,73	3.564,40	326,59	564,51	4.455,50
							4.455,50

**SUPERFICIE ( Hectáreas )**

<u>REFERENCIA SIGPAC</u>	<u>CULTIVO</u>	<u>SEC_REG</u>	<u>Declarada</u>	<u>Prod. Integrada</u>	<u>Control C.</u>	<u>Determinada</u>
41-069-005-00017-001	81268	R	12,73	12,73	-	12,73

**APELLIDOS Y NOMBRE / RAZÓN SOCIAL**      **NIF**      **EXPEDIENTE**

EXP. AGRIC. DE LA RUBIA PUJALES, C.B.      E41142738      8003381

**Resumen de superficies**

<u>GRUPO DE PAGO</u>	<u>SUPERFICIE ( Hectáreas )</u>			<u>IMPORTE ( Euros )</u>			<u>TOTAL</u>
	<u>Declarada</u>	<u>Determinada</u>	<u>Resuelta</u>	<u>FEADER</u>	<u>M.A.A.M.A.</u>	<u>C.A.P.</u>	
28 ALGODÓN	37,02	37,02	37,02	10.365,60	949,75	1.641,65	12.957,00
							12.957,00

**SUPERFICIE ( Hectáreas )**

<u>REFERENCIA SIGPAC</u>	<u>CULTIVO</u>	<u>SEC_REG</u>	<u>Declarada</u>	<u>Prod. Integrada</u>	<u>Control C.</u>	<u>Determinada</u>
41-039-071-00023-001	81180	R	10,70	10,70	-	10,70
41-039-071-00026-001	81180	R	10,62	10,62	-	10,62
41-039-071-00028-002	81180	R	10,26	10,26	-	10,26
41-039-071-00040-001	81180	R	5,44	5,44	-	5,44





**APELLIDOS Y NOMBRE / RAZÓN SOCIAL**

EXPL.AGRICOLA HNOS. FERNANDEZ

**NIF**

J41879198

**EXPEDIENTE**

8014885

**Resumen de superficies**

<u>GRUPO DE PAGO</u>	<u>SUPERFICIE ( Hectáreas )</u>			<u>IMPORTE ( Euros )</u>			<u>TOTAL</u>
	<u>Declarada</u>	<u>Determinada</u>	<u>Resuelta</u>	<u>FEADER</u>	<u>M.A.A.M.A.</u>	<u>C.A.P.</u>	
28 ALGODÓN	19,40	19,40	19,40	5.432,00	497,71	860,29	6.790,00
							6.790,00

**SUPERFICIE ( Hectáreas )**

<u>REFERENCIA SIGPAC</u>	<u>CULTIVO</u>	<u>SEC_REG</u>	<u>Declarada</u>	<u>Prod. Integrada</u>	<u>Control C.</u>	<u>Determinada</u>
41-012-018-00040-002	81321	R	9,14	9,14	-	9,14
41-012-018-00040-003	81321	R	0,80	0,80	-	0,80
41-012-018-00040-009	81321	R	9,46	9,46	-	9,46

**APELLIDOS Y NOMBRE / RAZÓN SOCIAL**

EXPLO. AGRICOLA LOS ALMENDRALES, S.

**NIF**

B91261669

**EXPEDIENTE**

8011601

**Resumen de superficies**

<u>GRUPO DE PAGO</u>	<u>SUPERFICIE ( Hectáreas )</u>			<u>IMPORTE ( Euros )</u>			<u>TOTAL</u>
	<u>Declarada</u>	<u>Determinada</u>	<u>Resuelta</u>	<u>FEADER</u>	<u>M.A.A.M.A.</u>	<u>C.A.P.</u>	
28 ALGODÓN	2,18	2,18	2,18	610,40	55,93	96,67	763,00
							763,00

**SUPERFICIE ( Hectáreas )**

<u>REFERENCIA SIGPAC</u>	<u>CULTIVO</u>	<u>SEC_REG</u>	<u>Declarada</u>	<u>Prod. Integrada</u>	<u>Control C.</u>	<u>Determinada</u>
41-900-008-00004-002	81151	R	1,19	1,19	-	1,19
41-900-008-00065-002	81151	R	0,99	0,99	-	0,99

**APELLIDOS Y NOMBRE / RAZÓN SOCIAL**

EXPLOTA. AGRICOLAS TORRE DE LA

**NIF**

A41048984

**EXPEDIENTE**

8012830

**Resumen de superficies**

<u>GRUPO DE PAGO</u>	<u>SUPERFICIE ( Hectáreas )</u>			<u>IMPORTE ( Euros )</u>			<u>TOTAL</u>
	<u>Declarada</u>	<u>Determinada</u>	<u>Resuelta</u>	<u>FEADER</u>	<u>M.A.A.M.A.</u>	<u>C.A.P.</u>	
28 ALGODÓN	13,82	13,82	13,82	3.869,60	354,55	612,85	4.837,00
							4.837,00

**SUPERFICIE ( Hectáreas )**

<u>REFERENCIA SIGPAC</u>	<u>CULTIVO</u>	<u>SEC_REG</u>	<u>Declarada</u>	<u>Prod. Integrada</u>	<u>Control C.</u>	<u>Determinada</u>
41-021-003-00001-004	81268	R	7,55	7,55	-	7,55
41-021-003-00001-005	81268	R	1,50	1,50	-	1,50
41-089-005-00001-003	81268	R	2,77	2,77	-	2,77
41-089-005-00001-004	81268	R	2,00	9,71	-	2,00

**APELLIDOS Y NOMBRE / RAZÓN SOCIAL**

EXPLOTACION AGRIC. RECUERDA LOPEZ

**NIF**

J91324319

**EXPEDIENTE**

8014592

**Resumen de superficies**

<u>GRUPO DE PAGO</u>	<u>SUPERFICIE ( Hectáreas )</u>			<u>IMPORTE ( Euros )</u>			<u>TOTAL</u>
	<u>Declarada</u>	<u>Determinada</u>	<u>Resuelta</u>	<u>FEADER</u>	<u>M.A.A.M.A.</u>	<u>C.A.P.</u>	
28 ALGODÓN	8,80	8,80	8,80	2.464,00	225,76	390,24	3.080,00
							3.080,00

**SUPERFICIE ( Hectáreas )**

<u>REFERENCIA SIGPAC</u>	<u>CULTIVO</u>	<u>SEC_REG</u>	<u>Declarada</u>	<u>Prod. Integrada</u>	<u>Control C.</u>	<u>Determinada</u>
41-011-022-00037-001	81268	R	8,80	8,80	-	8,80



**APELLIDOS Y NOMBRE / RAZÓN SOCIAL****NIF****EXPEDIENTE**

EXPLOTACION ANGORILLA, S.C.

J91261651

8020320

**Resumen de superficies**

GRUPO DE PAGO	SUPERFICIE ( Hectáreas )			IMPORTE ( Euros )			TOTAL
	Declarada	Determinada	Resuelta	FEADER	M.A.A.M.A.	C.A.P.	
28 ALGODÓN	9,30	9,30	9,30	2.604,00	238,59	412,41	3.255,00
							3.255,00

**SUPERFICIE ( Hectáreas )**

REFERENCIA SIGPAC	CULTIVO	SEC_REG	Declarada	Prod. Integrada	Control C.	Determinada
41-055-024-00026-002	81208	R	9,30	9,30	-	9,30

**APELLIDOS Y NOMBRE / RAZÓN SOCIAL****NIF****EXPEDIENTE**

EXPLOTACIONES AGRICOLA MARIBAÑEZ

B41652041

8019901

**Resumen de superficies**

GRUPO DE PAGO	SUPERFICIE ( Hectáreas )			IMPORTE ( Euros )			TOTAL
	Declarada	Determinada	Resuelta	FEADER	M.A.A.M.A.	C.A.P.	
28 ALGODÓN	5,79	5,79	5,79	1.621,20	148,54	256,76	2.026,50
							2.026,50

**SUPERFICIE ( Hectáreas )**

REFERENCIA SIGPAC	CULTIVO	SEC_REG	Declarada	Prod. Integrada	Control C.	Determinada
41-069-023-00001-002	81190	R	1,20	4,40	-	1,20
41-069-023-00001-002	81314	R	3,20	4,40	-	3,20
41-069-023-00054-001	81314	R	1,39	1,39	-	1,39

**APELLIDOS Y NOMBRE / RAZÓN SOCIAL****NIF****EXPEDIENTE**

EXPLOTACIONES AGRICOLAS CARRASCO

B91344150

8016246

**Resumen de superficies**

GRUPO DE PAGO	SUPERFICIE ( Hectáreas )			IMPORTE ( Euros )			TOTAL
	Declarada	Determinada	Resuelta	FEADER	M.A.A.M.A.	C.A.P.	
28 ALGODÓN	37,08	37,08	37,08	10.382,40	951,29	1.644,31	12.978,00
							12.978,00

**SUPERFICIE ( Hectáreas )**

REFERENCIA SIGPAC	CULTIVO	SEC_REG	Declarada	Prod. Integrada	Control C.	Determinada
41-038-036-00177-002	81268	R	11,48	11,48	-	11,48
41-069-025-00399-001	81268	R	2,31	2,31	-	2,31
41-079-025-00020-002	81268	R	8,80	8,80	-	8,80
41-095-084-00020-001	81268	R	14,49	14,49	-	14,49

**APELLIDOS Y NOMBRE / RAZÓN SOCIAL****NIF****EXPEDIENTE**

EXPLOTACIONES AGRICOLAS ICAN S.L.

B41678202

8004696

**Resumen de superficies**

GRUPO DE PAGO	SUPERFICIE ( Hectáreas )			IMPORTE ( Euros )			TOTAL
	Declarada	Determinada	Resuelta	FEADER	M.A.A.M.A.	C.A.P.	
28 ALGODÓN	17,69	17,69	17,69	4.953,20	453,84	784,46	6.191,50
							6.191,50

**SUPERFICIE ( Hectáreas )**

REFERENCIA SIGPAC	CULTIVO	SEC_REG	Declarada	Prod. Integrada	Control C.	Determinada
41-020-004-00030-001	81190	R	0,53	0,53	-	0,53
41-020-004-00030-002	81190	R	0,71	0,71	-	0,71
41-020-004-00031-001	81190	R	1,64	1,64	-	1,64
41-020-004-00031-002	81190	R	2,48	2,48	-	2,48
41-020-004-00031-003	81190	R	2,66	2,66	-	2,66
41-020-004-00031-004	81190	R	7,33	7,33	-	7,33
41-020-023-00001-004	81190	R	2,34	2,34	-	2,34

**APELLIDOS Y NOMBRE / RAZÓN SOCIAL**      **NIF**      **EXPEDIENTE**  
 EXPLOTACIONES AGRICOLAS MARIN, S.C.      J91015040      8005792

**Resumen de superficies**

<u>GRUPO DE PAGO</u>	<u>SUPERFICIE ( Hectáreas )</u>			<u>IMPORTE ( Euros )</u>			<u>TOTAL</u>
	<u>Declarada</u>	<u>Determinada</u>	<u>Resuelta</u>	<u>FEADER</u>	<u>M.A.A.M.A.</u>	<u>C.A.P.</u>	
28 ALGODÓN	17,20	17,20	17,20	4.816,00	441,27	762,73	6.020,00
							6.020,00

**SUPERFICIE ( Hectáreas )**

<u>REFERENCIA SIGPAC</u>	<u>CULTIVO</u>	<u>SEC_REG</u>	<u>Declarada</u>	<u>Prod. Integrada</u>	<u>Control C.</u>	<u>Determinada</u>
41-053-001-00368-002	81268	R	17,20	17,20	-	17,20

**APELLIDOS Y NOMBRE / RAZÓN SOCIAL**      **NIF**      **EXPEDIENTE**  
 EXPLOTACIONES HERMASA, S.L.      B81205759      8002527

**Resumen de superficies**

<u>GRUPO DE PAGO</u>	<u>SUPERFICIE ( Hectáreas )</u>			<u>IMPORTE ( Euros )</u>			<u>TOTAL</u>
	<u>Declarada</u>	<u>Determinada</u>	<u>Resuelta</u>	<u>FEADER</u>	<u>M.A.A.M.A.</u>	<u>C.A.P.</u>	
28 ALGODÓN	20,01	20,01	20,01	5.602,80	513,36	887,34	7.003,50
							7.003,50

**SUPERFICIE ( Hectáreas )**

<u>REFERENCIA SIGPAC</u>	<u>CULTIVO</u>	<u>SEC_REG</u>	<u>Declarada</u>	<u>Prod. Integrada</u>	<u>Control C.</u>	<u>Determinada</u>
41-039-035-00459-002	81038	R	20,01	20,01	-	20,01

**APELLIDOS Y NOMBRE / RAZÓN SOCIAL**      **NIF**      **EXPEDIENTE**  
 EXPLOTACIONES Y MECANIZACIONES      B41605908      8008282

**Resumen de superficies**

<u>GRUPO DE PAGO</u>	<u>SUPERFICIE ( Hectáreas )</u>			<u>IMPORTE ( Euros )</u>			<u>TOTAL</u>
	<u>Declarada</u>	<u>Determinada</u>	<u>Resuelta</u>	<u>FEADER</u>	<u>M.A.A.M.A.</u>	<u>C.A.P.</u>	
28 ALGODÓN	22,29	22,29	22,29	6.241,20	571,85	988,45	7.801,50
							7.801,50

**SUPERFICIE ( Hectáreas )**

<u>REFERENCIA SIGPAC</u>	<u>CULTIVO</u>	<u>SEC_REG</u>	<u>Declarada</u>	<u>Prod. Integrada</u>	<u>Control C.</u>	<u>Determinada</u>
41-020-004-00069-001	81268	R	3,05	3,05	-	3,05
41-020-005-00037-001	81268	R	5,47	5,47	-	5,47
41-020-031-00058-001	81190	R	7,33	7,33	-	7,33
41-020-031-00061-001	81190	R	6,44	6,44	-	6,44

**APELLIDOS Y NOMBRE / RAZÓN SOCIAL**      **NIF**      **EXPEDIENTE**  
 EXPOSITO CARO JUAN      75367742P      8006798

**Resumen de superficies**

<u>GRUPO DE PAGO</u>	<u>SUPERFICIE ( Hectáreas )</u>			<u>IMPORTE ( Euros )</u>			<u>TOTAL</u>
	<u>Declarada</u>	<u>Determinada</u>	<u>Resuelta</u>	<u>FEADER</u>	<u>M.A.A.M.A.</u>	<u>C.A.P.</u>	
28 ALGODÓN	9,94	9,94	9,94	2.783,20	255,01	440,79	3.479,00
							3.479,00

**SUPERFICIE ( Hectáreas )**

<u>REFERENCIA SIGPAC</u>	<u>CULTIVO</u>	<u>SEC_REG</u>	<u>Declarada</u>	<u>Prod. Integrada</u>	<u>Control C.</u>	<u>Determinada</u>
41-020-001-00008-002	81268	R	4,50	4,50	-	4,50
41-095-087-00027-001	81268	R	5,44	5,44	-	5,44



**APELLIDOS Y NOMBRE / RAZÓN SOCIAL**      **NIF**      **EXPEDIENTE**  
 EXPOSITO GRANADO MARIA DEL      48884656L      8013730

**Resumen de superficies**

GRUPO DE PAGO	SUPERFICIE ( Hectáreas )			IMPORTE ( Euros )			TOTAL
	Declarada	Determinada	Resuelta	FEADER	M.A.A.M.A.	C.A.P.	
28 ALGODÓN	9,78	9,78	9,78	2.738,40	250,91	433,69	3.423,00
							3.423,00

**SUPERFICIE ( Hectáreas )**

REFERENCIA SIGPAC	CULTIVO	SEC_REG	Declarada	Prod. Integrada	Control C.	Determinada
41-069-017-00005-001	81268	R	8,08	8,08	-	8,08
41-095-063-00146-001	81268	R	1,70	1,70	-	1,70

**APELLIDOS Y NOMBRE / RAZÓN SOCIAL**      **NIF**      **EXPEDIENTE**  
 EXPOSITO GRANADO MIGUEL ANGEL      48884658K      8013731

**Resumen de superficies**

GRUPO DE PAGO	SUPERFICIE ( Hectáreas )			IMPORTE ( Euros )			TOTAL
	Declarada	Determinada	Resuelta	FEADER	M.A.A.M.A.	C.A.P.	
28 ALGODÓN	9,86	9,86	9,86	2.760,80	252,96	437,24	3.451,00
							3.451,00

**SUPERFICIE ( Hectáreas )**

REFERENCIA SIGPAC	CULTIVO	SEC_REG	Declarada	Prod. Integrada	Control C.	Determinada
41-053-001-00171-001	81268	R	9,86	13,72	-	9,86

**APELLIDOS Y NOMBRE / RAZÓN SOCIAL**      **NIF**      **EXPEDIENTE**  
 EXPOSITO GRANADO ROSARIO      48884657C      8013732

**Resumen de superficies**

GRUPO DE PAGO	SUPERFICIE ( Hectáreas )			IMPORTE ( Euros )			TOTAL
	Declarada	Determinada	Resuelta	FEADER	M.A.A.M.A.	C.A.P.	
28 ALGODÓN	9,62	9,62	9,62	2.693,60	246,80	426,60	3.367,00
							3.367,00

**SUPERFICIE ( Hectáreas )**

REFERENCIA SIGPAC	CULTIVO	SEC_REG	Declarada	Prod. Integrada	Control C.	Determinada
41-020-032-00030-002	81151	R	9,62	9,62	-	9,62

**APELLIDOS Y NOMBRE / RAZÓN SOCIAL**      **NIF**      **EXPEDIENTE**  
 EXPOSITO GRANADOS JOSE CARLOS      34064293M      8013531

**Resumen de superficies**

GRUPO DE PAGO	SUPERFICIE ( Hectáreas )			IMPORTE ( Euros )			TOTAL
	Declarada	Determinada	Resuelta	FEADER	M.A.A.M.A.	C.A.P.	
28 ALGODÓN	8,56	8,56	8,56	2.396,80	219,61	379,59	2.996,00
							2.996,00

**SUPERFICIE ( Hectáreas )**

REFERENCIA SIGPAC	CULTIVO	SEC_REG	Declarada	Prod. Integrada	Control C.	Determinada
41-053-001-00305-001	81190	R	8,56	8,56	-	8,56

**APELLIDOS Y NOMBRE / RAZÓN SOCIAL**      **NIF**      **EXPEDIENTE**  
 EXPOSITO GUERRERO ELISABETH MARIA      47006908Z      8022196

**Resumen de superficies**

GRUPO DE PAGO	SUPERFICIE ( Hectáreas )			IMPORTE ( Euros )			TOTAL
	Declarada	Determinada	Resuelta	FEADER	M.A.A.M.A.	C.A.P.	
28 ALGODÓN	6,08	6,08	6,08	1.702,40	155,98	269,62	2.128,00
							2.128,00

**SUPERFICIE ( Hectáreas )**

REFERENCIA SIGPAC	CULTIVO	SEC_REG	Declarada	Prod. Integrada	Control C.	Determinada
41-053-019-00087-002	81268	R	6,08	6,08	-	6,08

**APELLIDOS Y NOMBRE / RAZÓN SOCIAL****NIF****EXPEDIENTE**

EXPOSITO MARTINEZ JACINTO

28260089N

8006918

**Resumen de superficies**

<u>GRUPO DE PAGO</u>	<u>SUPERFICIE ( Hectáreas )</u>			<u>IMPORTE ( Euros )</u>			<u>TOTAL</u>
	<u>Declarada</u>	<u>Determinada</u>	<u>Resuelta</u>	<u>FEADER</u>	<u>M.A.A.M.A.</u>	<u>C.A.P.</u>	
28 ALGODÓN	3,00	3,00	3,00	840,00	76,97	133,03	1.050,00
							1.050,00

**SUPERFICIE ( Hectáreas )**

<u>REFERENCIA SIGPAC</u>	<u>CULTIVO</u>	<u>SEC_REG</u>	<u>Declarada</u>	<u>Prod. Integrada</u>	<u>Control C.</u>	<u>Determinada</u>
41-049-005-00231-001	81190	R	2,99	2,99	-	2,99
41-049-005-00305-001	81190	R	0,01	0,01	-	0,01

**APELLIDOS Y NOMBRE / RAZÓN SOCIAL****NIF****EXPEDIENTE**

EXPOSITO MERINO ANTONIO

28399484G

8022197

**Resumen de superficies**

<u>GRUPO DE PAGO</u>	<u>SUPERFICIE ( Hectáreas )</u>			<u>IMPORTE ( Euros )</u>			<u>TOTAL</u>
	<u>Declarada</u>	<u>Determinada</u>	<u>Resuelta</u>	<u>FEADER</u>	<u>M.A.A.M.A.</u>	<u>C.A.P.</u>	
28 ALGODÓN	12,02	12,02	12,02	3.365,60	308,37	533,03	4.207,00
							4.207,00

**SUPERFICIE ( Hectáreas )**

<u>REFERENCIA SIGPAC</u>	<u>CULTIVO</u>	<u>SEC_REG</u>	<u>Declarada</u>	<u>Prod. Integrada</u>	<u>Control C.</u>	<u>Determinada</u>
41-053-018-00065-002	81190	R	4,07	8,14	-	4,07
41-053-018-00065-002	81361	R	4,00	8,14	-	4,00
41-053-019-00004-002	81190	R	3,95	3,95	-	3,95

**APELLIDOS Y NOMBRE / RAZÓN SOCIAL****NIF****EXPEDIENTE**

FADEMAR S.C.A

F41943432

8015995

**Resumen de superficies**

<u>GRUPO DE PAGO</u>	<u>SUPERFICIE ( Hectáreas )</u>			<u>IMPORTE ( Euros )</u>			<u>TOTAL</u>
	<u>Declarada</u>	<u>Determinada</u>	<u>Resuelta</u>	<u>FEADER</u>	<u>M.A.A.M.A.</u>	<u>C.A.P.</u>	
28 ALGODÓN	32,40	32,40	32,40	9.072,00	831,22	1.436,78	11.340,00
							11.340,00

**SUPERFICIE ( Hectáreas )**

<u>REFERENCIA SIGPAC</u>	<u>CULTIVO</u>	<u>SEC_REG</u>	<u>Declarada</u>	<u>Prod. Integrada</u>	<u>Control C.</u>	<u>Determinada</u>
41-053-001-00007-001	81190	R	4,10	14,10	-	4,10
41-053-001-00007-001	81268	R	10,00	14,10	-	10,00
41-053-018-00072-001	81268	R	9,00	12,20	-	9,00
41-053-018-00072-001	81336	R	3,20	12,20	-	3,20
41-053-018-00182-001	81268	R	3,10	6,10	-	3,10
41-053-018-00182-001	81314	R	3,00	6,10	-	3,00

**APELLIDOS Y NOMBRE / RAZÓN SOCIAL****NIF****EXPEDIENTE**

FALCON CASTRO DOLORES

75475323H

8022198

**Resumen de superficies**

<u>GRUPO DE PAGO</u>	<u>SUPERFICIE ( Hectáreas )</u>			<u>IMPORTE ( Euros )</u>			<u>TOTAL</u>
	<u>Declarada</u>	<u>Determinada</u>	<u>Resuelta</u>	<u>FEADER</u>	<u>M.A.A.M.A.</u>	<u>C.A.P.</u>	
28 ALGODÓN	2,35	2,35	2,35	658,00	60,29	104,21	822,50
							822,50

**SUPERFICIE ( Hectáreas )**

<u>REFERENCIA SIGPAC</u>	<u>CULTIVO</u>	<u>SEC_REG</u>	<u>Declarada</u>	<u>Prod. Integrada</u>	<u>Control C.</u>	<u>Determinada</u>
41-053-002-00042-001	81268	R	2,35	2,35	-	2,35



**APELLIDOS Y NOMBRE / RAZÓN SOCIAL**      **NIF**      **EXPEDIENTE**  
 FALCON DORANTES DIEGO      28107988X      8022052

**Resumen de superficies**

GRUPO DE PAGO	SUPERFICIE ( Hectáreas )			IMPORTE ( Euros )			TOTAL
	Declarada	Determinada	Resuelta	FEADER	M.A.A.M.A.	C.A.P.	
28 ALGODÓN	9,00	9,00	9,00	2.520,00	230,90	399,10	3.150,00
							3.150,00

**SUPERFICIE ( Hectáreas )**

REFERENCIA SIGPAC	CULTIVO	SEC_REG	Declarada	Prod. Integrada	Control C.	Determinada
41-053-003-00163-003	81190	R	8,00	8,00	-	8,00
41-053-004-00013-001	81190	R	1,00	5,87	-	1,00

**APELLIDOS Y NOMBRE / RAZÓN SOCIAL**      **NIF**      **EXPEDIENTE**  
 FALCON FALCON MANUEL      28435431W      8006799

**Resumen de superficies**

GRUPO DE PAGO	SUPERFICIE ( Hectáreas )			IMPORTE ( Euros )			TOTAL
	Declarada	Determinada	Resuelta	FEADER	M.A.A.M.A.	C.A.P.	
28 ALGODÓN	10,00	10,00	10,00	2.800,00	256,55	443,45	3.500,00
							3.500,00

**SUPERFICIE ( Hectáreas )**

REFERENCIA SIGPAC	CULTIVO	SEC_REG	Declarada	Prod. Integrada	Control C.	Determinada
41-038-036-00098-013	81268	R	10,00	10,00	-	10,00

**APELLIDOS Y NOMBRE / RAZÓN SOCIAL**      **NIF**      **EXPEDIENTE**  
 FALCON GUTIERREZ ANA      28112856W      8022202

**Resumen de superficies**

GRUPO DE PAGO	SUPERFICIE ( Hectáreas )			IMPORTE ( Euros )			TOTAL
	Declarada	Determinada	Resuelta	FEADER	M.A.A.M.A.	C.A.P.	
28 ALGODÓN	3,94	3,94	3,94	1.103,20	101,08	174,72	1.379,00
							1.379,00

**SUPERFICIE ( Hectáreas )**

REFERENCIA SIGPAC	CULTIVO	SEC_REG	Declarada	Prod. Integrada	Control C.	Determinada
41-053-002-00106-001	81204	S	3,94	3,94	-	3,94

**APELLIDOS Y NOMBRE / RAZÓN SOCIAL**      **NIF**      **EXPEDIENTE**  
 FALCON LEON MANUEL      27728864H      8013733

**Resumen de superficies**

GRUPO DE PAGO	SUPERFICIE ( Hectáreas )			IMPORTE ( Euros )			TOTAL
	Declarada	Determinada	Resuelta	FEADER	M.A.A.M.A.	C.A.P.	
28 ALGODÓN	9,77	9,77	9,77	2.735,60	250,65	433,25	3.419,50
							3.419,50

**SUPERFICIE ( Hectáreas )**

REFERENCIA SIGPAC	CULTIVO	SEC_REG	Declarada	Prod. Integrada	Control C.	Determinada
41-069-017-00006-002	81268	R	9,77	9,77	-	9,77

**APELLIDOS Y NOMBRE / RAZÓN SOCIAL**      **NIF**      **EXPEDIENTE**  
 FALCON LOPEZ LUIS MARIA      34061170X      8022205

**Resumen de superficies**

GRUPO DE PAGO	SUPERFICIE ( Hectáreas )			IMPORTE ( Euros )			TOTAL
	Declarada	Determinada	Resuelta	FEADER	M.A.A.M.A.	C.A.P.	
28 ALGODÓN	9,46	9,46	9,46	2.648,80	242,70	419,50	3.311,00
							3.311,00

**SUPERFICIE ( Hectáreas )**

REFERENCIA SIGPAC	CULTIVO	SEC_REG	Declarada	Prod. Integrada	Control C.	Determinada
41-053-001-00109-001	81268	R	6,25	6,25	-	6,25
41-053-001-00157-002	81190	R	3,21	3,21	-	3,21

**APELLIDOS Y NOMBRE / RAZÓN SOCIAL**      **NIF**      **EXPEDIENTE**

FALCON PINEDA ANTONIO      52288633L      8013735

**Resumen de superficies**

GRUPO DE PAGO	SUPERFICIE ( Hectáreas )			IMPORTE ( Euros )			TOTAL
	Declarada	Determinada	Resuelta	FEADER	M.A.A.M.A.	C.A.P.	
28 ALGODÓN	9,75	9,75	9,75	2.730,00	250,14	432,36	3.412,50
							3.412,50

**SUPERFICIE ( Hectáreas )**

REFERENCIA SIGPAC	CULTIVO	SEC_REG	Declarada	Prod. Integrada	Control C.	Determinada
41-038-036-00055-001	81268	R	9,75	9,75	-	9,75

**APELLIDOS Y NOMBRE / RAZÓN SOCIAL**      **NIF**      **EXPEDIENTE**

FALCON PINEDA MANUEL      34072786B      8013736

**Resumen de superficies**

GRUPO DE PAGO	SUPERFICIE ( Hectáreas )			IMPORTE ( Euros )			TOTAL
	Declarada	Determinada	Resuelta	FEADER	M.A.A.M.A.	C.A.P.	
28 ALGODÓN	25,21	25,21	25,21	7.058,80	646,76	1.117,94	8.823,50
							8.823,50

**SUPERFICIE ( Hectáreas )**

REFERENCIA SIGPAC	CULTIVO	SEC_REG	Declarada	Prod. Integrada	Control C.	Determinada
41-038-036-00054-001	81268	R	2,17	2,17	-	2,17
41-069-017-00002-002	81268	R	10,54	10,54	-	10,54
41-095-063-00136-002	81268	R	12,50	12,50	-	12,50

**APELLIDOS Y NOMBRE / RAZÓN SOCIAL**      **NIF**      **EXPEDIENTE**

FALCON ROMERO DIEGO      75474639R      8022207

**Resumen de superficies**

GRUPO DE PAGO	SUPERFICIE ( Hectáreas )			IMPORTE ( Euros )			TOTAL
	Declarada	Determinada	Resuelta	FEADER	M.A.A.M.A.	C.A.P.	
28 ALGODÓN	2,72	2,72	2,72	761,60	69,78	120,62	952,00
							952,00

**SUPERFICIE ( Hectáreas )**

REFERENCIA SIGPAC	CULTIVO	SEC_REG	Declarada	Prod. Integrada	Control C.	Determinada
41-053-024-00011-001	81190	S	1,58	1,58	-	1,58
41-053-024-00027-001	81190	S	1,14	1,14	-	1,14

**APELLIDOS Y NOMBRE / RAZÓN SOCIAL**      **NIF**      **EXPEDIENTE**

FALCON ROMERO FRANCISCO      75474714F      8013532

**Resumen de superficies**

GRUPO DE PAGO	SUPERFICIE ( Hectáreas )			IMPORTE ( Euros )			TOTAL
	Declarada	Determinada	Resuelta	FEADER	M.A.A.M.A.	C.A.P.	
28 ALGODÓN	7,50	7,50	7,50	2.100,00	192,41	332,59	2.625,00
							2.625,00

**SUPERFICIE ( Hectáreas )**

REFERENCIA SIGPAC	CULTIVO	SEC_REG	Declarada	Prod. Integrada	Control C.	Determinada
41-053-001-00236-001	81268	R	7,50	7,50	-	7,50

**APELLIDOS Y NOMBRE / RAZÓN SOCIAL**      **NIF**      **EXPEDIENTE**

FALCON SANCHEZ ANDRES      28310084M      8013533

**Resumen de superficies**

GRUPO DE PAGO	SUPERFICIE ( Hectáreas )			IMPORTE ( Euros )			TOTAL
	Declarada	Determinada	Resuelta	FEADER	M.A.A.M.A.	C.A.P.	
28 ALGODÓN	6,00	6,00	6,00	1.680,00	153,93	266,07	2.100,00
							2.100,00

**SUPERFICIE ( Hectáreas )**

REFERENCIA SIGPAC	CULTIVO	SEC_REG	Declarada	Prod. Integrada	Control C.	Determinada
41-053-019-00255-002	81268	R	6,00	10,92	-	6,00

**APELLIDOS Y NOMBRE / RAZÓN SOCIAL**      **NIF**      **EXPEDIENTE**  
 FALCON SANCHEZ MARIA DOLORES      34064151R      8013534

**Resumen de superficies**

<u>GRUPO DE PAGO</u>	<u>SUPERFICIE ( Hectáreas )</u>			<u>IMPORTE ( Euros )</u>			<u>TOTAL</u>
	<u>Declarada</u>	<u>Determinada</u>	<u>Resuelta</u>	<u>FEADER</u>	<u>M.A.A.M.A.</u>	<u>C.A.P.</u>	
28 ALGODÓN	4,00	4,00	4,00	1.120,00	102,62	177,38	1.400,00
							1.400,00

**SUPERFICIE ( Hectáreas )**

<u>REFERENCIA SIGPAC</u>	<u>CULTIVO</u>	<u>SEC_REG</u>	<u>Declarada</u>	<u>Prod. Integrada</u>	<u>Control C.</u>	<u>Determinada</u>
41-053-001-00353-002	81190	R	4,00	6,26	-	4,00

**APELLIDOS Y NOMBRE / RAZÓN SOCIAL**      **NIF**      **EXPEDIENTE**  
 FAMILIA ROMERA CASTEJON C.B.      J91702597      8017895

**Resumen de superficies**

<u>GRUPO DE PAGO</u>	<u>SUPERFICIE ( Hectáreas )</u>			<u>IMPORTE ( Euros )</u>			<u>TOTAL</u>
	<u>Declarada</u>	<u>Determinada</u>	<u>Resuelta</u>	<u>FEADER</u>	<u>M.A.A.M.A.</u>	<u>C.A.P.</u>	
28 ALGODÓN	11,87	11,87	11,87	3.323,60	304,52	526,38	4.154,50
							4.154,50

**SUPERFICIE ( Hectáreas )**

<u>REFERENCIA SIGPAC</u>	<u>CULTIVO</u>	<u>SEC_REG</u>	<u>Declarada</u>	<u>Prod. Integrada</u>	<u>Control C.</u>	<u>Determinada</u>
41-011-022-00007-002	81190	R	11,87	11,87	-	11,87

**APELLIDOS Y NOMBRE / RAZÓN SOCIAL**      **NIF**      **EXPEDIENTE**  
 FAMILIA ROMERO ELENA AGRICOLA S.L.      B91174722      8006920

**Resumen de superficies**

<u>GRUPO DE PAGO</u>	<u>SUPERFICIE ( Hectáreas )</u>			<u>IMPORTE ( Euros )</u>			<u>TOTAL</u>
	<u>Declarada</u>	<u>Determinada</u>	<u>Resuelta</u>	<u>FEADER</u>	<u>M.A.A.M.A.</u>	<u>C.A.P.</u>	
28 ALGODÓN	27,31	27,31	27,31	7.646,80	700,64	1.211,06	9.558,50
							9.558,50

**SUPERFICIE ( Hectáreas )**

<u>REFERENCIA SIGPAC</u>	<u>CULTIVO</u>	<u>SEC_REG</u>	<u>Declarada</u>	<u>Prod. Integrada</u>	<u>Control C.</u>	<u>Determinada</u>
41-005-002-00080-001	81190	R	3,77	3,77	-	3,77
41-005-002-00081-001	81190	R	1,07	1,07	-	1,07
41-005-003-00099-001	81296	R	2,39	2,39	-	2,39
41-005-010-00124-001	81190	R	2,63	2,63	-	2,63
41-005-010-00232-001	81296	R	1,69	1,69	-	1,69
41-005-010-00233-001	81296	R	2,52	2,52	-	2,52
41-005-010-00277-002	81268	R	0,81	0,81	-	0,81
41-005-010-00287-002	81296	R	1,44	1,44	-	1,44
41-005-010-00399-001	81190	R	0,94	0,94	-	0,94
41-005-010-00400-001	81190	R	1,01	1,01	-	1,01
41-005-011-00106-001	81268	R	9,04	9,04	-	9,04

**APELLIDOS Y NOMBRE / RAZÓN SOCIAL**      **NIF**      **EXPEDIENTE**  
 FCO. GUERRERO CASTILLO SL. SOC.      B41848433      8006921

**Resumen de superficies**

<u>GRUPO DE PAGO</u>	<u>SUPERFICIE ( Hectáreas )</u>			<u>IMPORTE ( Euros )</u>			<u>TOTAL</u>
	<u>Declarada</u>	<u>Determinada</u>	<u>Resuelta</u>	<u>FEADER</u>	<u>M.A.A.M.A.</u>	<u>C.A.P.</u>	
28 ALGODÓN	16,55	16,55	16,55	4.634,00	424,59	733,91	5.792,50
							5.792,50

**SUPERFICIE ( Hectáreas )**

<u>REFERENCIA SIGPAC</u>	<u>CULTIVO</u>	<u>SEC_REG</u>	<u>Declarada</u>	<u>Prod. Integrada</u>	<u>Control C.</u>	<u>Determinada</u>
41-005-009-00052-001	81190	R	5,98	5,98	-	5,98
41-005-009-00060-001	81190	R	1,18	1,18	-	1,18
41-005-009-00065-001	81190	R	7,30	7,30	-	7,30
41-049-005-00064-001	81190	R	2,09	2,09	-	2,09



**APELLIDOS Y NOMBRE / RAZÓN SOCIAL**      **NIF**      **EXPEDIENTE**  
 FERNANDEZ AGUILAR AGUAS SANTAS      27835846G      8006800

**Resumen de superficies**

<u>GRUPO DE PAGO</u>	<u>SUPERFICIE ( Hectáreas )</u>			<u>IMPORTE ( Euros )</u>			<u>TOTAL</u>
	<u>Declarada</u>	<u>Determinada</u>	<u>Resuelta</u>	<u>FEADER</u>	<u>M.A.A.M.A.</u>	<u>C.A.P.</u>	
28 ALGODÓN	4,45	4,45	4,45	1.246,00	114,16	197,34	1.557,50
							1.557,50

**SUPERFICIE ( Hectáreas )**

<u>REFERENCIA SIGPAC</u>	<u>CULTIVO</u>	<u>SEC_REG</u>	<u>Declarada</u>	<u>Prod. Integrada</u>	<u>Control C.</u>	<u>Determinada</u>
41-053-001-00318-002	81314	R	3,00	6,86	-	3,00
41-095-062-00075-002	81314	R	1,45	1,45	-	1,45

**APELLIDOS Y NOMBRE / RAZÓN SOCIAL**      **NIF**      **EXPEDIENTE**  
 FERNANDEZ AGUILAR ELISA      27835845A      8001590

**Resumen de superficies**

<u>GRUPO DE PAGO</u>	<u>SUPERFICIE ( Hectáreas )</u>			<u>IMPORTE ( Euros )</u>			<u>TOTAL</u>
	<u>Declarada</u>	<u>Determinada</u>	<u>Resuelta</u>	<u>FEADER</u>	<u>M.A.A.M.A.</u>	<u>C.A.P.</u>	
28 ALGODÓN	1,15	1,15	1,15	322,00	29,50	51,00	402,50
							402,50

**SUPERFICIE ( Hectáreas )**

<u>REFERENCIA SIGPAC</u>	<u>CULTIVO</u>	<u>SEC_REG</u>	<u>Declarada</u>	<u>Prod. Integrada</u>	<u>Control C.</u>	<u>Determinada</u>
41-095-062-00077-002	81268	R	1,15	1,15	-	1,15

**APELLIDOS Y NOMBRE / RAZÓN SOCIAL**      **NIF**      **EXPEDIENTE**  
 FERNANDEZ BEATO LUCAS      75320808V      8012917

**Resumen de superficies**

<u>GRUPO DE PAGO</u>	<u>SUPERFICIE ( Hectáreas )</u>			<u>IMPORTE ( Euros )</u>			<u>TOTAL</u>
	<u>Declarada</u>	<u>Determinada</u>	<u>Resuelta</u>	<u>FEADER</u>	<u>M.A.A.M.A.</u>	<u>C.A.P.</u>	
28 ALGODÓN	7,90	7,90	7,90	2.212,00	202,67	350,33	2.765,00
							2.765,00

**SUPERFICIE ( Hectáreas )**

<u>REFERENCIA SIGPAC</u>	<u>CULTIVO</u>	<u>SEC_REG</u>	<u>Declarada</u>	<u>Prod. Integrada</u>	<u>Control C.</u>	<u>Determinada</u>
41-020-004-00182-002	81151	R	7,31	7,31	-	7,31
41-020-004-00189-001	81151	R	0,59	0,59	-	0,59

**APELLIDOS Y NOMBRE / RAZÓN SOCIAL**      **NIF**      **EXPEDIENTE**  
 FERNANDEZ BOCANEGRA ROSA MARIA      75399237Q      8013535

**Resumen de superficies**

<u>GRUPO DE PAGO</u>	<u>SUPERFICIE ( Hectáreas )</u>			<u>IMPORTE ( Euros )</u>			<u>TOTAL</u>
	<u>Declarada</u>	<u>Determinada</u>	<u>Resuelta</u>	<u>FEADER</u>	<u>M.A.A.M.A.</u>	<u>C.A.P.</u>	
28 ALGODÓN	9,50	9,50	9,50	2.660,00	243,72	421,28	3.325,00
							3.325,00

**SUPERFICIE ( Hectáreas )**

<u>REFERENCIA SIGPAC</u>	<u>CULTIVO</u>	<u>SEC_REG</u>	<u>Declarada</u>	<u>Prod. Integrada</u>	<u>Control C.</u>	<u>Determinada</u>
41-053-018-00006-002	81190	R	9,50	9,50	-	9,50

**APELLIDOS Y NOMBRE / RAZÓN SOCIAL**      **NIF**      **EXPEDIENTE**  
 FERNANDEZ CALDERO ANTONIO      28351313H      8020641

**Resumen de superficies**

<u>GRUPO DE PAGO</u>	<u>SUPERFICIE ( Hectáreas )</u>			<u>IMPORTE ( Euros )</u>			<u>TOTAL</u>
	<u>Declarada</u>	<u>Determinada</u>	<u>Resuelta</u>	<u>FEADER</u>	<u>M.A.A.M.A.</u>	<u>C.A.P.</u>	
28 ALGODÓN	2,67	2,67	2,67	747,60	68,50	118,40	934,50
							934,50

**SUPERFICIE ( Hectáreas )**

<u>REFERENCIA SIGPAC</u>	<u>CULTIVO</u>	<u>SEC_REG</u>	<u>Declarada</u>	<u>Prod. Integrada</u>	<u>Control C.</u>	<u>Determinada</u>
41-055-021-00023-003	81163	R	0,96	0,96	-	0,96
41-055-021-00023-004	81163	R	1,71	1,71	-	1,71

**APELLIDOS Y NOMBRE / RAZÓN SOCIAL**

FERNANDEZ CASTRO MIGUEL

**NIF**

27895919R

**EXPEDIENTE**

8011649

**Resumen de superficies**

GRUPO DE PAGO	SUPERFICIE ( Hectáreas )			IMPORTE ( Euros )			TOTAL
	Declarada	Determinada	Resuelta	FEADER	M.A.A.M.A.	C.A.P.	
28 ALGODÓN	9,95	9,95	9,95	2.786,00	255,27	441,23	3.482,50
							3.482,50

**SUPERFICIE ( Hectáreas )**

REFERENCIA SIGPAC	CULTIVO	SEC_REG	Declarada	Prod. Integrada	Control C.	Determinada
41-060-033-00279-001	81314	R	2,63	2,63	-	2,63
41-060-062-00039-003	81314	R	3,59	3,59	-	3,59
41-060-062-00040-004	81314	R	3,73	3,73	-	3,73

**APELLIDOS Y NOMBRE / RAZÓN SOCIAL**

FERNANDEZ DOMINGUEZ ANTONIO

**NIF**

28249342Y

**EXPEDIENTE**

8020642

**Resumen de superficies**

GRUPO DE PAGO	SUPERFICIE ( Hectáreas )			IMPORTE ( Euros )			TOTAL
	Declarada	Determinada	Resuelta	FEADER	M.A.A.M.A.	C.A.P.	
28 ALGODÓN	4,28	4,28	4,28	1.198,40	109,80	189,80	1.498,00
							1.498,00

**SUPERFICIE ( Hectáreas )**

REFERENCIA SIGPAC	CULTIVO	SEC_REG	Declarada	Prod. Integrada	Control C.	Determinada
41-055-023-00130-001	81162	R	4,28	4,28	-	4,28

**APELLIDOS Y NOMBRE / RAZÓN SOCIAL**

FERNANDEZ DOMINGUEZ MANUEL

**NIF**

77532918X

**EXPEDIENTE**

8013536

**Resumen de superficies**

GRUPO DE PAGO	SUPERFICIE ( Hectáreas )			IMPORTE ( Euros )			TOTAL
	Declarada	Determinada	Resuelta	FEADER	M.A.A.M.A.	C.A.P.	
28 ALGODÓN	4,55	4,55	4,55	1.274,00	116,73	201,77	1.592,50
							1.592,50

**SUPERFICIE ( Hectáreas )**

REFERENCIA SIGPAC	CULTIVO	SEC_REG	Declarada	Prod. Integrada	Control C.	Determinada
41-053-001-00378-001	81268	R	4,55	4,55	-	4,55

**APELLIDOS Y NOMBRE / RAZÓN SOCIAL**

FERNANDEZ DOVAL JOSE

**NIF**

28457402P

**EXPEDIENTE**

8006923

**Resumen de superficies**

GRUPO DE PAGO	SUPERFICIE ( Hectáreas )			IMPORTE ( Euros )			TOTAL
	Declarada	Determinada	Resuelta	FEADER	M.A.A.M.A.	C.A.P.	
28 ALGODÓN	1,58	1,58	1,58	442,40	40,53	70,07	553,00
							553,00

**SUPERFICIE ( Hectáreas )**

REFERENCIA SIGPAC	CULTIVO	SEC_REG	Declarada	Prod. Integrada	Control C.	Determinada
41-019-007-00014-001	81243	R	1,58	1,58	-	1,58

**APELLIDOS Y NOMBRE / RAZÓN SOCIAL**

FERNANDEZ FLORENCIO ANTONIO

**NIF**

75318154P

**EXPEDIENTE**

8013537

**Resumen de superficies**

GRUPO DE PAGO	SUPERFICIE ( Hectáreas )			IMPORTE ( Euros )			TOTAL
	Declarada	Determinada	Resuelta	FEADER	M.A.A.M.A.	C.A.P.	
28 ALGODÓN	9,60	9,60	9,60	2.688,00	246,29	425,71	3.360,00
							3.360,00

**SUPERFICIE ( Hectáreas )**

REFERENCIA SIGPAC	CULTIVO	SEC_REG	Declarada	Prod. Integrada	Control C.	Determinada
41-053-001-00023-001	81268	R	9,60	9,60	-	9,60

**APELLIDOS Y NOMBRE / RAZÓN SOCIAL**      **NIF**      **EXPEDIENTE**

FERNANDEZ GIL ANTONIO      27855109Q      8019137

**Resumen de superficies**

<u>GRUPO DE PAGO</u>	<u>SUPERFICIE ( Hectáreas )</u>			<u>IMPORTE ( Euros )</u>			<u>TOTAL</u>
	<u>Declarada</u>	<u>Determinada</u>	<u>Resuelta</u>	<u>FEADER</u>	<u>M.A.A.M.A.</u>	<u>C.A.P.</u>	
28 ALGODÓN	16,70	16,70	16,70	4.676,00	428,44	740,56	5.845,00
							5.845,00

**SUPERFICIE ( Hectáreas )**

<u>REFERENCIA SIGPAC</u>	<u>CULTIVO</u>	<u>SEC_REG</u>	<u>Declarada</u>	<u>Prod. Integrada</u>	<u>Control C.</u>	<u>Determinada</u>
41-053-001-00001-001	81050	R	9,50	9,50	-	9,50
41-053-001-00010-001	81050	R	7,20	7,20	-	7,20

**APELLIDOS Y NOMBRE / RAZÓN SOCIAL**      **NIF**      **EXPEDIENTE**

FERNANDEZ GOMEZ ANTONIO      28440948E      8006803

**Resumen de superficies**

<u>GRUPO DE PAGO</u>	<u>SUPERFICIE ( Hectáreas )</u>			<u>IMPORTE ( Euros )</u>			<u>TOTAL</u>
	<u>Declarada</u>	<u>Determinada</u>	<u>Resuelta</u>	<u>FEADER</u>	<u>M.A.A.M.A.</u>	<u>C.A.P.</u>	
28 ALGODÓN	5,87	5,87	5,87	1.643,60	150,59	260,31	2.054,50
							2.054,50

**SUPERFICIE ( Hectáreas )**

<u>REFERENCIA SIGPAC</u>	<u>CULTIVO</u>	<u>SEC_REG</u>	<u>Declarada</u>	<u>Prod. Integrada</u>	<u>Control C.</u>	<u>Determinada</u>
41-069-007-00013-001	81268	R	5,87	5,87	-	5,87

**APELLIDOS Y NOMBRE / RAZÓN SOCIAL**      **NIF**      **EXPEDIENTE**

FERNANDEZ GONZALEZ MANUEL      28263844H      8021075

**Resumen de superficies**

<u>GRUPO DE PAGO</u>	<u>SUPERFICIE ( Hectáreas )</u>			<u>IMPORTE ( Euros )</u>			<u>TOTAL</u>
	<u>Declarada</u>	<u>Determinada</u>	<u>Resuelta</u>	<u>FEADER</u>	<u>M.A.A.M.A.</u>	<u>C.A.P.</u>	
28 ALGODÓN	3,92	3,92	3,92	1.097,60	100,57	173,83	1.372,00
							1.372,00

**SUPERFICIE ( Hectáreas )**

<u>REFERENCIA SIGPAC</u>	<u>CULTIVO</u>	<u>SEC_REG</u>	<u>Declarada</u>	<u>Prod. Integrada</u>	<u>Control C.</u>	<u>Determinada</u>
41-053-001-00381-001	81190	R	3,92	3,92	-	3,92

**APELLIDOS Y NOMBRE / RAZÓN SOCIAL**      **NIF**      **EXPEDIENTE**

FERNANDEZ GUERRERO ANTONIO      79210165M      8013539

**Resumen de superficies**

<u>GRUPO DE PAGO</u>	<u>SUPERFICIE ( Hectáreas )</u>			<u>IMPORTE ( Euros )</u>			<u>TOTAL</u>
	<u>Declarada</u>	<u>Determinada</u>	<u>Resuelta</u>	<u>FEADER</u>	<u>M.A.A.M.A.</u>	<u>C.A.P.</u>	
28 ALGODÓN	9,64	9,64	9,64	2.699,20	247,31	427,49	3.374,00
							3.374,00

**SUPERFICIE ( Hectáreas )**

<u>REFERENCIA SIGPAC</u>	<u>CULTIVO</u>	<u>SEC_REG</u>	<u>Declarada</u>	<u>Prod. Integrada</u>	<u>Control C.</u>	<u>Determinada</u>
41-053-018-00048-002	81268	R	4,10	4,10	-	4,10
41-053-018-00056-001	81268	R	1,60	1,60	-	1,60
41-053-018-00070-001	81268	R	3,94	3,94	-	3,94



**APELLIDOS Y NOMBRE / RAZÓN SOCIAL**

FERNANDEZ GUERRERO JUAN

**NIF**

34063367E

**EXPEDIENTE**

8013540

**Resumen de superficies**

<u>GRUPO DE PAGO</u>	<u>SUPERFICIE ( Hectáreas )</u>			<u>IMPORTE ( Euros )</u>			<u>TOTAL</u>
	<u>Declarada</u>	<u>Determinada</u>	<u>Resuelta</u>	<u>FEADER</u>	<u>M.A.A.M.A.</u>	<u>C.A.P.</u>	
28 ALGODÓN	9,71	9,71	9,71	2.718,80	249,11	430,59	3.398,50
							3.398,50

**SUPERFICIE ( Hectáreas )**

<u>REFERENCIA SIGPAC</u>	<u>CULTIVO</u>	<u>SEC_REG</u>	<u>Declarada</u>	<u>Prod. Integrada</u>	<u>Control C.</u>	<u>Determinada</u>
41-053-018-00056-001	81268	R	1,50	1,50	-	1,50
41-053-018-00091-002	81268	R	4,15	4,15	-	4,15
41-053-019-00096-003	81268	R	4,06	4,06	-	4,06

**APELLIDOS Y NOMBRE / RAZÓN SOCIAL**

FERNANDEZ GUERRERO MIGUEL

**NIF**

34061671M

**EXPEDIENTE**

8013541

**Resumen de superficies**

<u>GRUPO DE PAGO</u>	<u>SUPERFICIE ( Hectáreas )</u>			<u>IMPORTE ( Euros )</u>			<u>TOTAL</u>
	<u>Declarada</u>	<u>Determinada</u>	<u>Resuelta</u>	<u>FEADER</u>	<u>M.A.A.M.A.</u>	<u>C.A.P.</u>	
28 ALGODÓN	9,56	9,56	9,56	2.676,80	245,26	423,94	3.346,00
							3.346,00

**SUPERFICIE ( Hectáreas )**

<u>REFERENCIA SIGPAC</u>	<u>CULTIVO</u>	<u>SEC_REG</u>	<u>Declarada</u>	<u>Prod. Integrada</u>	<u>Control C.</u>	<u>Determinada</u>
41-053-018-00055-001	81268	R	8,06	8,06	-	8,06
41-053-018-00056-001	81268	R	1,50	1,50	-	1,50

**APELLIDOS Y NOMBRE / RAZÓN SOCIAL**

FERNANDEZ HERRERA MANUEL

**NIF**

28897755A

**EXPEDIENTE**

8020643

**Resumen de superficies**

<u>GRUPO DE PAGO</u>	<u>SUPERFICIE ( Hectáreas )</u>			<u>IMPORTE ( Euros )</u>			<u>TOTAL</u>
	<u>Declarada</u>	<u>Determinada</u>	<u>Resuelta</u>	<u>FEADER</u>	<u>M.A.A.M.A.</u>	<u>C.A.P.</u>	
28 ALGODÓN	10,98	10,98	10,98	3.074,40	281,69	486,91	3.843,00
							3.843,00

**SUPERFICIE ( Hectáreas )**

<u>REFERENCIA SIGPAC</u>	<u>CULTIVO</u>	<u>SEC_REG</u>	<u>Declarada</u>	<u>Prod. Integrada</u>	<u>Control C.</u>	<u>Determinada</u>
41-055-023-00091-001	81190	R	3,65	3,65	-	3,65
41-055-030-00021-001	81190	R	7,33	7,33	-	7,33

**APELLIDOS Y NOMBRE / RAZÓN SOCIAL**

FERNANDEZ JIMENEZ MANUEL

**NIF**

28261604D

**EXPEDIENTE**

8012207

**Resumen de superficies**

<u>GRUPO DE PAGO</u>	<u>SUPERFICIE ( Hectáreas )</u>			<u>IMPORTE ( Euros )</u>			<u>TOTAL</u>
	<u>Declarada</u>	<u>Determinada</u>	<u>Resuelta</u>	<u>FEADER</u>	<u>M.A.A.M.A.</u>	<u>C.A.P.</u>	
28 ALGODÓN	12,95	12,95	12,95	3.626,00	332,23	574,27	4.532,50
							4.532,50

**SUPERFICIE ( Hectáreas )**

<u>REFERENCIA SIGPAC</u>	<u>CULTIVO</u>	<u>SEC_REG</u>	<u>Declarada</u>	<u>Prod. Integrada</u>	<u>Control C.</u>	<u>Determinada</u>
41-020-001-00055-002	81268	R	8,03	8,03	-	8,03
41-020-001-00060-001	81190	R	4,92	4,92	-	4,92



**APELLIDOS Y NOMBRE / RAZÓN SOCIAL**      **NIF**      **EXPEDIENTE**  
 FERNANDEZ LUCAS ANTONIO      75345237C      8013598

**Resumen de superficies**

GRUPO DE PAGO	SUPERFICIE ( Hectáreas )			IMPORTE ( Euros )			TOTAL
	Declarada	Determinada	Resuelta	FEADER	M.A.A.M.A.	C.A.P.	
28 ALGODÓN	15,56	15,56	15,56	4.356,80	399,19	690,01	5.446,00
							5.446,00

**SUPERFICIE ( Hectáreas )**

REFERENCIA SIGPAC	CULTIVO	SEC_REG	Declarada	Prod. Integrada	Control C.	Determinada
41-038-036-00010-011	81268	R	15,56	15,56	-	15,56

**APELLIDOS Y NOMBRE / RAZÓN SOCIAL**      **NIF**      **EXPEDIENTE**  
 FERNANDEZ LUQUE RAFAEL      28638664F      8020644

**Resumen de superficies**

GRUPO DE PAGO	SUPERFICIE ( Hectáreas )			IMPORTE ( Euros )			TOTAL
	Declarada	Determinada	Resuelta	FEADER	M.A.A.M.A.	C.A.P.	
28 ALGODÓN	13,03	13,03	13,03	3.648,40	334,28	577,82	4.560,50
							4.560,50

**SUPERFICIE ( Hectáreas )**

REFERENCIA SIGPAC	CULTIVO	SEC_REG	Declarada	Prod. Integrada	Control C.	Determinada
41-055-013-00027-001	81190	R	1,12	1,12	-	1,12
41-055-013-00028-001	81190	R	5,56	5,56	-	5,56
41-055-022-00032-002	81190	R	3,46	3,46	-	3,46
41-055-023-00003-001	81190	R	2,89	2,89	-	2,89

**APELLIDOS Y NOMBRE / RAZÓN SOCIAL**      **NIF**      **EXPEDIENTE**  
 FERNANDEZ MACHIO ANTONIO      75368735N      8006929

**Resumen de superficies**

GRUPO DE PAGO	SUPERFICIE ( Hectáreas )			IMPORTE ( Euros )			TOTAL
	Declarada	Determinada	Resuelta	FEADER	M.A.A.M.A.	C.A.P.	
28 ALGODÓN	6,16	6,16	6,16	1.724,80	158,03	273,17	2.156,00
							2.156,00

**SUPERFICIE ( Hectáreas )**

REFERENCIA SIGPAC	CULTIVO	SEC_REG	Declarada	Prod. Integrada	Control C.	Determinada
41-005-006-00076-001	81204	R	0,65	0,65	-	0,65
41-005-006-00077-001	81204	R	1,82	1,82	-	1,82
41-007-002-00257-001	81204	R	1,23	1,23	-	1,23
41-007-002-00258-002	81018	R	2,46	2,46	-	2,46


**APELLIDOS Y NOMBRE / RAZÓN SOCIAL**      **NIF**      **EXPEDIENTE**  
 FERNANDEZ MACHIO BETORDINO      28247912W      8006930

**Resumen de superficies**

GRUPO DE PAGO	SUPERFICIE ( Hectáreas )			IMPORTE ( Euros )			TOTAL
	Declarada	Determinada	Resuelta	FEADER	M.A.A.M.A.	C.A.P.	
28 ALGODÓN	6,05	6,05	6,05	1.694,00	155,21	268,29	2.117,50
							2.117,50

**SUPERFICIE ( Hectáreas )**

REFERENCIA SIGPAC	CULTIVO	SEC_REG	Declarada	Prod. Integrada	Control C.	Determinada
41-007-005-00011-001	81204	R	1,05	1,05	-	1,05
41-007-005-00015-001	81204	R	4,22	4,22	-	4,22
41-007-005-00016-001	81204	R	0,28	0,28	-	0,28
41-007-005-00018-001	81204	R	0,50	0,50	-	0,50



**APELLIDOS Y NOMBRE / RAZÓN SOCIAL**      **NIF**      **EXPEDIENTE**  
 FERNANDEZ MACIAS MIGUEL      28110188W      8013543

**Resumen de superficies**

GRUPO DE PAGO	SUPERFICIE ( Hectáreas )			IMPORTE ( Euros )			TOTAL
	Declarada	Determinada	Resuelta	FEADER	M.A.A.M.A.	C.A.P.	
28 ALGODÓN	7,41	7,41	7,41	2.074,80	190,10	328,60	2.593,50
							2.593,50

**SUPERFICIE ( Hectáreas )**

REFERENCIA SIGPAC	CULTIVO	SEC_REG	Declarada	Prod. Integrada	Control C.	Determinada
41-053-018-00056-001	81268	R	3,40	3,40	-	3,40
41-053-018-00069-001	81268	R	4,01	4,01	-	4,01

**APELLIDOS Y NOMBRE / RAZÓN SOCIAL**      **NIF**      **EXPEDIENTE**  
 FERNANDEZ MARTIN ANTONIO JOSE      48878147L      8012689

**Resumen de superficies**

GRUPO DE PAGO	SUPERFICIE ( Hectáreas )			IMPORTE ( Euros )			TOTAL
	Declarada	Determinada	Resuelta	FEADER	M.A.A.M.A.	C.A.P.	
28 ALGODÓN	5,10	5,10	5,10	1.428,00	130,84	226,16	1.785,00
							1.785,00

**SUPERFICIE ( Hectáreas )**

REFERENCIA SIGPAC	CULTIVO	SEC_REG	Declarada	Prod. Integrada	Control C.	Determinada
41-053-001-00021-001	81190	R	5,10	5,10	-	5,10

**APELLIDOS Y NOMBRE / RAZÓN SOCIAL**      **NIF**      **EXPEDIENTE**  
 FERNANDEZ MARTINEZ RAFAEL      28389250M      8026996

**Resumen de superficies**

GRUPO DE PAGO	SUPERFICIE ( Hectáreas )			IMPORTE ( Euros )			TOTAL
	Declarada	Determinada	Resuelta	FEADER	M.A.A.M.A.	C.A.P.	
28 ALGODÓN	24,11	24,11	24,11	6.750,80	618,54	1.069,16	8.438,50
							8.438,50

**SUPERFICIE ( Hectáreas )**

REFERENCIA SIGPAC	CULTIVO	SEC_REG	Declarada	Prod. Integrada	Control C.	Determinada
41-024-002-00001-002	81151	R	13,11	13,11	-	13,11
41-024-002-00001-004	81151	R	11,00	13,11	-	11,00

**APELLIDOS Y NOMBRE / RAZÓN SOCIAL**      **NIF**      **EXPEDIENTE**  
 FERNANDEZ PIÑERO FRANCISCO JOSE      77534458D      8013545

**Resumen de superficies**

GRUPO DE PAGO	SUPERFICIE ( Hectáreas )			IMPORTE ( Euros )			TOTAL
	Declarada	Determinada	Resuelta	FEADER	M.A.A.M.A.	C.A.P.	
28 ALGODÓN	6,64	6,64	6,64	1.859,20	170,35	294,45	2.324,00
							2.324,00

**SUPERFICIE ( Hectáreas )**

REFERENCIA SIGPAC	CULTIVO	SEC_REG	Declarada	Prod. Integrada	Control C.	Determinada
41-053-018-00128-001	81268	R	6,64	6,64	-	6,64

**APELLIDOS Y NOMBRE / RAZÓN SOCIAL**      **NIF**      **EXPEDIENTE**  
 FERNANDEZ PIÑERO JESUS      31709228W      8022216

**Resumen de superficies**

GRUPO DE PAGO	SUPERFICIE ( Hectáreas )			IMPORTE ( Euros )			TOTAL
	Declarada	Determinada	Resuelta	FEADER	M.A.A.M.A.	C.A.P.	
28 ALGODÓN	7,30	7,30	7,30	2.044,00	187,28	323,72	2.555,00
							2.555,00

**SUPERFICIE ( Hectáreas )**

REFERENCIA SIGPAC	CULTIVO	SEC_REG	Declarada	Prod. Integrada	Control C.	Determinada
41-020-031-00020-001	81268	R	7,30	7,30	-	7,30

**APELLIDOS Y NOMBRE / RAZÓN SOCIAL**      **NIF**      **EXPEDIENTE**  
 FERNANDEZ REYES MARIA DEL VALLE      75300571C      8012994

**Resumen de superficies**

<u>GRUPO DE PAGO</u>	<u>SUPERFICIE ( Hectáreas )</u>			<u>IMPORTE ( Euros )</u>			<u>TOTAL</u>
	<u>Declarada</u>	<u>Determinada</u>	<u>Resuelta</u>	<u>FEADER</u>	<u>M.A.A.M.A.</u>	<u>C.A.P.</u>	
28 ALGODÓN	9,86	9,86	9,86	2.760,80	252,96	437,24	3.451,00
							3.451,00

**SUPERFICIE ( Hectáreas )**

<u>REFERENCIA SIGPAC</u>	<u>CULTIVO</u>	<u>SEC_REG</u>	<u>Declarada</u>	<u>Prod. Integrada</u>	<u>Control C.</u>	<u>Determinada</u>
14-030-017-00124-001	81338	R	1,18	1,18	-	1,18
41-039-010-00286-003	81338	R	3,05	3,05	-	3,05
41-039-010-00556-002	81338	R	5,41	5,41	-	5,41
41-039-010-00556-004	81338	R	0,22	0,22	-	0,22

**APELLIDOS Y NOMBRE / RAZÓN SOCIAL**      **NIF**      **EXPEDIENTE**  
 FERNANDEZ RODRIGUEZ JOSE      75335970E      8013450

**Resumen de superficies**

<u>GRUPO DE PAGO</u>	<u>SUPERFICIE ( Hectáreas )</u>			<u>IMPORTE ( Euros )</u>			<u>TOTAL</u>
	<u>Declarada</u>	<u>Determinada</u>	<u>Resuelta</u>	<u>FEADER</u>	<u>M.A.A.M.A.</u>	<u>C.A.P.</u>	
28 ALGODÓN	6,16	6,16	6,16	1.724,80	158,03	273,17	2.156,00
							2.156,00

**SUPERFICIE ( Hectáreas )**

<u>REFERENCIA SIGPAC</u>	<u>CULTIVO</u>	<u>SEC_REG</u>	<u>Declarada</u>	<u>Prod. Integrada</u>	<u>Control C.</u>	<u>Determinada</u>
41-052-004-00004-002	81190	R	1,72	1,72	-	1,72
41-068-002-00022-001	81336	R	4,44	4,44	-	4,44

**APELLIDOS Y NOMBRE / RAZÓN SOCIAL**      **NIF**      **EXPEDIENTE**  
 FERNANDEZ RUIZ ANTONIO      31526742K      8013547

**Resumen de superficies**

<u>GRUPO DE PAGO</u>	<u>SUPERFICIE ( Hectáreas )</u>			<u>IMPORTE ( Euros )</u>			<u>TOTAL</u>
	<u>Declarada</u>	<u>Determinada</u>	<u>Resuelta</u>	<u>FEADER</u>	<u>M.A.A.M.A.</u>	<u>C.A.P.</u>	
28 ALGODÓN	6,20	6,20	6,20	1.736,00	159,06	274,94	2.170,00
							2.170,00

**SUPERFICIE ( Hectáreas )**

<u>REFERENCIA SIGPAC</u>	<u>CULTIVO</u>	<u>SEC_REG</u>	<u>Declarada</u>	<u>Prod. Integrada</u>	<u>Control C.</u>	<u>Determinada</u>
41-053-019-00309-002	81268	R	6,20	6,20	-	6,20

**APELLIDOS Y NOMBRE / RAZÓN SOCIAL**      **NIF**      **EXPEDIENTE**  
 FERNANDEZ SOLIS JOSE ADOLFO      28909827T      8005148

**Resumen de superficies**

<u>GRUPO DE PAGO</u>	<u>SUPERFICIE ( Hectáreas )</u>			<u>IMPORTE ( Euros )</u>			<u>TOTAL</u>
	<u>Declarada</u>	<u>Determinada</u>	<u>Resuelta</u>	<u>FEADER</u>	<u>M.A.A.M.A.</u>	<u>C.A.P.</u>	
28 ALGODÓN	3,81	3,81	3,81	1.066,80	97,75	168,95	1.333,50
							1.333,50

**SUPERFICIE ( Hectáreas )**

<u>REFERENCIA SIGPAC</u>	<u>CULTIVO</u>	<u>SEC_REG</u>	<u>Declarada</u>	<u>Prod. Integrada</u>	<u>Control C.</u>	<u>Determinada</u>
41-019-002-00078-001	81289	R	3,81	3,81	-	3,81



**APELLIDOS Y NOMBRE / RAZÓN SOCIAL**      **NIF**      **EXPEDIENTE**  
 FERREIRA RUIZ ANTONIO      34060503X      8019022

**Resumen de superficies**

<u>GRUPO DE PAGO</u>	<u>SUPERFICIE ( Hectáreas )</u>			<u>IMPORTE ( Euros )</u>			<u>TOTAL</u>
	<u>Declarada</u>	<u>Determinada</u>	<u>Resuelta</u>	<u>FEADER</u>	<u>M.A.A.M.A.</u>	<u>C.A.P.</u>	
28 ALGODÓN	28,52	28,52	28,52	7.985,60	731,68	1.264,72	9.982,00
							9.982,00

**SUPERFICIE ( Hectáreas )**

<u>REFERENCIA SIGPAC</u>	<u>CULTIVO</u>	<u>SEC_REG</u>	<u>Declarada</u>	<u>Prod. Integrada</u>	<u>Control C.</u>	<u>Determinada</u>
41-053-002-00329-004	81268	R	0,15	0,15	-	0,15
41-053-002-00330-004	81268	R	5,50	5,50	-	5,50
41-053-002-00330-006	81268	R	11,21	11,21	-	11,21
41-053-002-00373-001	81268	R	0,80	0,80	-	0,80
41-053-002-00377-001	81268	R	2,78	2,78	-	2,78
41-053-019-00080-002	81268	R	3,24	3,24	-	3,24
41-053-019-00080-003	81268	R	0,80	0,80	-	0,80
41-053-019-00081-001	81268	R	4,04	4,04	-	4,04

**APELLIDOS Y NOMBRE / RAZÓN SOCIAL**      **NIF**      **EXPEDIENTE**  
 FERREIRA RUIZ JUANA      34064173T      8019026

**Resumen de superficies**

<u>GRUPO DE PAGO</u>	<u>SUPERFICIE ( Hectáreas )</u>			<u>IMPORTE ( Euros )</u>			<u>TOTAL</u>
	<u>Declarada</u>	<u>Determinada</u>	<u>Resuelta</u>	<u>FEADER</u>	<u>M.A.A.M.A.</u>	<u>C.A.P.</u>	
28 ALGODÓN	8,00	8,00	8,00	2.240,00	205,24	354,76	2.800,00
							2.800,00

**SUPERFICIE ( Hectáreas )**

<u>REFERENCIA SIGPAC</u>	<u>CULTIVO</u>	<u>SEC_REG</u>	<u>Declarada</u>	<u>Prod. Integrada</u>	<u>Control C.</u>	<u>Determinada</u>
41-053-019-00143-001	81268	R	8,00	9,99	-	8,00

**APELLIDOS Y NOMBRE / RAZÓN SOCIAL**      **NIF**      **EXPEDIENTE**  
 FERRERA RODRIGUEZ MANUEL      28432461E      8016994

**Resumen de superficies**

<u>GRUPO DE PAGO</u>	<u>SUPERFICIE ( Hectáreas )</u>			<u>IMPORTE ( Euros )</u>			<u>TOTAL</u>
	<u>Declarada</u>	<u>Determinada</u>	<u>Resuelta</u>	<u>FEADER</u>	<u>M.A.A.M.A.</u>	<u>C.A.P.</u>	
28 ALGODÓN	9,33	9,33	9,33	2.612,40	239,36	413,74	3.265,50
							3.265,50

**SUPERFICIE ( Hectáreas )**

<u>REFERENCIA SIGPAC</u>	<u>CULTIVO</u>	<u>SEC_REG</u>	<u>Declarada</u>	<u>Prod. Integrada</u>	<u>Control C.</u>	<u>Determinada</u>
41-020-003-00014-002	81151	R	0,60	0,60	-	0,60
41-020-003-00033-001	81151	R	1,99	1,99	-	1,99
41-020-004-00137-001	81151	R	6,74	6,74	-	6,74

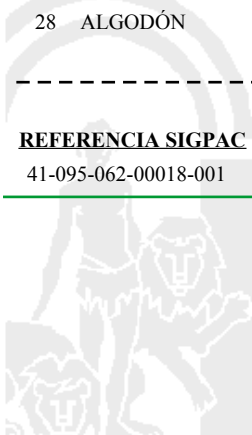
**APELLIDOS Y NOMBRE / RAZÓN SOCIAL**      **NIF**      **EXPEDIENTE**  
 FERRERAS GONZALEZ ELOY      52237677P      8006805

**Resumen de superficies**

<u>GRUPO DE PAGO</u>	<u>SUPERFICIE ( Hectáreas )</u>			<u>IMPORTE ( Euros )</u>			<u>TOTAL</u>
	<u>Declarada</u>	<u>Determinada</u>	<u>Resuelta</u>	<u>FEADER</u>	<u>M.A.A.M.A.</u>	<u>C.A.P.</u>	
28 ALGODÓN	5,89	5,89	5,89	1.649,20	151,11	261,19	2.061,50
							2.061,50

**SUPERFICIE ( Hectáreas )**

<u>REFERENCIA SIGPAC</u>	<u>CULTIVO</u>	<u>SEC_REG</u>	<u>Declarada</u>	<u>Prod. Integrada</u>	<u>Control C.</u>	<u>Determinada</u>
41-095-062-00018-001	81268	R	5,89	5,89	-	5,89





**APELLIDOS Y NOMBRE / RAZÓN SOCIAL****NIF****EXPEDIENTE**

FINCA DE TERCIA S.L.

B91410381

8004585

**Resumen de superficies**

<u>GRUPO DE PAGO</u>	<u>SUPERFICIE ( Hectáreas )</u>			<u>IMPORTE ( Euros )</u>			<u>TOTAL</u>
	<u>Declarada</u>	<u>Determinada</u>	<u>Resuelta</u>	<u>FEADER</u>	<u>M.A.A.M.A.</u>	<u>C.A.P.</u>	
28 ALGODÓN	26,38	26,38	26,38	7.386,40	676,78	1.169,82	9.233,00
							9.233,00

**SUPERFICIE ( Hectáreas )**

<u>REFERENCIA SIGPAC</u>	<u>CULTIVO</u>	<u>SEC_REG</u>	<u>Declarada</u>	<u>Prod. Integrada</u>	<u>Control C.</u>	<u>Determinada</u>
41-900-009-00005-002	81268	R	8,24	8,24	-	8,24
41-900-009-00007-002	81268	R	3,30	3,30	-	3,30
41-900-009-00007-005	81268	R	3,87	3,87	-	3,87
41-900-009-00008-005	81268	R	0,73	0,73	-	0,73
41-900-009-00010-002	81268	R	2,49	2,99	-	2,49
41-900-009-00011-007	81268	R	1,65	1,65	-	1,65
41-900-009-00012-003	81268	R	0,60	0,60	-	0,60
41-900-009-00012-004	81268	R	5,50	5,50	-	5,50

**APELLIDOS Y NOMBRE / RAZÓN SOCIAL****NIF****EXPEDIENTE**

FINCA MALPARTIDA S.C.A.

F41196411

8003818

**Resumen de superficies**

<u>GRUPO DE PAGO</u>	<u>SUPERFICIE ( Hectáreas )</u>			<u>IMPORTE ( Euros )</u>			<u>TOTAL</u>
	<u>Declarada</u>	<u>Determinada</u>	<u>Resuelta</u>	<u>FEADER</u>	<u>M.A.A.M.A.</u>	<u>C.A.P.</u>	
28 ALGODÓN	24,20	24,20	24,20	6.776,00	620,85	1.073,15	8.470,00
							8.470,00

**SUPERFICIE ( Hectáreas )**

<u>REFERENCIA SIGPAC</u>	<u>CULTIVO</u>	<u>SEC_REG</u>	<u>Declarada</u>	<u>Prod. Integrada</u>	<u>Control C.</u>	<u>Determinada</u>
41-095-063-00139-001	81361	R	11,77	11,77	-	11,77
41-095-063-00139-002	81361	R	0,42	0,42	-	0,42
41-095-063-00142-001	81361	R	0,31	0,31	-	0,31
41-095-063-00142-002	81361	R	11,70	11,70	-	11,70

**APELLIDOS Y NOMBRE / RAZÓN SOCIAL****NIF****EXPEDIENTE**

FLECHA CACERES AGUSTIN

28532302C

8016251

**Resumen de superficies**

<u>GRUPO DE PAGO</u>	<u>SUPERFICIE ( Hectáreas )</u>			<u>IMPORTE ( Euros )</u>			<u>TOTAL</u>
	<u>Declarada</u>	<u>Determinada</u>	<u>Resuelta</u>	<u>FEADER</u>	<u>M.A.A.M.A.</u>	<u>C.A.P.</u>	
28 ALGODÓN	7,34	7,34	7,34	2.055,20	188,31	325,49	2.569,00
							2.569,00

**SUPERFICIE ( Hectáreas )**

<u>REFERENCIA SIGPAC</u>	<u>CULTIVO</u>	<u>SEC_REG</u>	<u>Declarada</u>	<u>Prod. Integrada</u>	<u>Control C.</u>	<u>Determinada</u>
41-069-012-00020-001	81151	R	3,10	3,10	-	3,10
41-069-012-00021-001	81151	R	4,24	4,24	-	4,24

**APELLIDOS Y NOMBRE / RAZÓN SOCIAL****NIF****EXPEDIENTE**

FRESCO CABALLERO GREGORIO

27835785N

8006940

**Resumen de superficies**

<u>GRUPO DE PAGO</u>	<u>SUPERFICIE ( Hectáreas )</u>			<u>IMPORTE ( Euros )</u>			<u>TOTAL</u>
	<u>Declarada</u>	<u>Determinada</u>	<u>Resuelta</u>	<u>FEADER</u>	<u>M.A.A.M.A.</u>	<u>C.A.P.</u>	
28 ALGODÓN	3,17	3,17	3,17	887,60	81,33	140,57	1.109,50
							1.109,50

**SUPERFICIE ( Hectáreas )**

<u>REFERENCIA SIGPAC</u>	<u>CULTIVO</u>	<u>SEC_REG</u>	<u>Declarada</u>	<u>Prod. Integrada</u>	<u>Control C.</u>	<u>Determinada</u>
41-023-021-00135-002	81190	R	3,17	3,17	-	3,17

**APELLIDOS Y NOMBRE / RAZÓN SOCIAL****NIF****EXPEDIENTE**

FRESCO VILLARREAL JOSE

77800088N

8006941

**Resumen de superficies**

<u>GRUPO DE PAGO</u>	<u>SUPERFICIE ( Hectáreas )</u>			<u>IMPORTE ( Euros )</u>			<u>TOTAL</u>
	<u>Declarada</u>	<u>Determinada</u>	<u>Resuelta</u>	<u>FEADER</u>	<u>M.A.A.M.A.</u>	<u>C.A.P.</u>	
28 ALGODÓN	6,05	6,05	6,05	1.694,00	155,21	268,29	2.117,50
							2.117,50

**SUPERFICIE ( Hectáreas )**

<u>REFERENCIA SIGPAC</u>	<u>CULTIVO</u>	<u>SEC_REG</u>	<u>Declarada</u>	<u>Prod. Integrada</u>	<u>Control C.</u>	<u>Determinada</u>
41-023-021-00134-002	81190	R	3,10	3,10	-	3,10
41-101-004-00170-001	81190	R	1,07	1,07	-	1,07
41-101-004-00174-001	81190	R	1,88	1,88	-	1,88

**APELLIDOS Y NOMBRE / RAZÓN SOCIAL****NIF****EXPEDIENTE**

FRÍA HOYO ANTONIO

27735780B

8002529

**Resumen de superficies**

<u>GRUPO DE PAGO</u>	<u>SUPERFICIE ( Hectáreas )</u>			<u>IMPORTE ( Euros )</u>			<u>TOTAL</u>
	<u>Declarada</u>	<u>Determinada</u>	<u>Resuelta</u>	<u>FEADER</u>	<u>M.A.A.M.A.</u>	<u>C.A.P.</u>	
28 ALGODÓN	5,62	5,62	5,62	1.573,60	144,18	249,22	1.967,00
							1.967,00

**SUPERFICIE ( Hectáreas )**

<u>REFERENCIA SIGPAC</u>	<u>CULTIVO</u>	<u>SEC_REG</u>	<u>Declarada</u>	<u>Prod. Integrada</u>	<u>Control C.</u>	<u>Determinada</u>
41-039-069-00017-001	81190	R	4,69	4,69	-	4,69
41-039-069-00044-008	81190	R	0,93	0,93	-	0,93

**APELLIDOS Y NOMBRE / RAZÓN SOCIAL****NIF****EXPEDIENTE**

FRÍAS DELGADO JOSE LUIS

75391789C

8012998

**Resumen de superficies**

<u>GRUPO DE PAGO</u>	<u>SUPERFICIE ( Hectáreas )</u>			<u>IMPORTE ( Euros )</u>			<u>TOTAL</u>
	<u>Declarada</u>	<u>Determinada</u>	<u>Resuelta</u>	<u>FEADER</u>	<u>M.A.A.M.A.</u>	<u>C.A.P.</u>	
28 ALGODÓN	5,19	5,19	5,19	1.453,20	133,15	230,15	1.816,50
							1.816,50

**SUPERFICIE ( Hectáreas )**

<u>REFERENCIA SIGPAC</u>	<u>CULTIVO</u>	<u>SEC_REG</u>	<u>Declarada</u>	<u>Prod. Integrada</u>	<u>Control C.</u>	<u>Determinada</u>
41-039-069-00048-008	81190	R	5,19	5,19	-	5,19

**APELLIDOS Y NOMBRE / RAZÓN SOCIAL****NIF****EXPEDIENTE**

FRÍAS HOYO ISIDRO

75458646Q

8002530

**Resumen de superficies**

<u>GRUPO DE PAGO</u>	<u>SUPERFICIE ( Hectáreas )</u>			<u>IMPORTE ( Euros )</u>			<u>TOTAL</u>
	<u>Declarada</u>	<u>Determinada</u>	<u>Resuelta</u>	<u>FEADER</u>	<u>M.A.A.M.A.</u>	<u>C.A.P.</u>	
28 ALGODÓN	9,51	9,51	9,51	2.662,80	243,98	421,72	3.328,50
							3.328,50

**SUPERFICIE ( Hectáreas )**

<u>REFERENCIA SIGPAC</u>	<u>CULTIVO</u>	<u>SEC_REG</u>	<u>Declarada</u>	<u>Prod. Integrada</u>	<u>Control C.</u>	<u>Determinada</u>
41-039-069-00017-001	81190	R	9,51	9,51	-	9,51

**APELLIDOS Y NOMBRE / RAZÓN SOCIAL****NIF****EXPEDIENTE**

FRÍAS HOYO ROSARIO

75355355H

8002531

**Resumen de superficies**

<u>GRUPO DE PAGO</u>	<u>SUPERFICIE ( Hectáreas )</u>			<u>IMPORTE ( Euros )</u>			<u>TOTAL</u>
	<u>Declarada</u>	<u>Determinada</u>	<u>Resuelta</u>	<u>FEADER</u>	<u>M.A.A.M.A.</u>	<u>C.A.P.</u>	
28 ALGODÓN	9,90	9,90	9,90	2.772,00	253,98	439,02	3.465,00
							3.465,00

**SUPERFICIE ( Hectáreas )**

<u>REFERENCIA SIGPAC</u>	<u>CULTIVO</u>	<u>SEC_REG</u>	<u>Declarada</u>	<u>Prod. Integrada</u>	<u>Control C.</u>	<u>Determinada</u>
41-039-069-00042-015	81190	R	9,90	9,90	-	9,90

**APELLIDOS Y NOMBRE / RAZÓN SOCIAL**      **NIF**      **EXPEDIENTE**  
 FUENTES CORDERO JOSE      75399763J      8013548

**Resumen de superficies**

GRUPO DE PAGO	SUPERFICIE ( Hectáreas )			IMPORTE ( Euros )			TOTAL
	Declarada	Determinada	Resuelta	FEADER	M.A.A.M.A.	C.A.P.	
28 ALGODÓN	6,14	6,14	6,14	1.719,20	157,52	272,28	2.149,00
							2.149,00

**SUPERFICIE ( Hectáreas )**

REFERENCIA SIGPAC	CULTIVO	SEC_REG	Declarada	Prod. Integrada	Control C.	Determinada
41-053-019-00062-003	81190	R	3,24	3,24	-	3,24
41-053-019-00449-001	81190	R	2,90	2,90	-	2,90

**APELLIDOS Y NOMBRE / RAZÓN SOCIAL**      **NIF**      **EXPEDIENTE**  
 FUENTES GONZALEZ JOSE JOAQUIN      75317633Q      8013549

**Resumen de superficies**

GRUPO DE PAGO	SUPERFICIE ( Hectáreas )			IMPORTE ( Euros )			TOTAL
	Declarada	Determinada	Resuelta	FEADER	M.A.A.M.A.	C.A.P.	
28 ALGODÓN	8,50	8,50	4,25	1.190,00	109,03	188,47	1.487,50
							1.487,50

**SUPERFICIE ( Hectáreas )**

REFERENCIA SIGPAC	CULTIVO	SEC_REG	Declarada	Prod. Integrada	Control C.	Determinada
41-053-001-00303-002	81268	R	8,50	8,50	-	8,50

**APELLIDOS Y NOMBRE / RAZÓN SOCIAL**      **NIF**      **EXPEDIENTE**  
 FUNES MOLINA CARMEN      28132524M      8006806

**Resumen de superficies**

GRUPO DE PAGO	SUPERFICIE ( Hectáreas )			IMPORTE ( Euros )			TOTAL
	Declarada	Determinada	Resuelta	FEADER	M.A.A.M.A.	C.A.P.	
28 ALGODÓN	10,00	10,00	10,00	2.800,00	256,55	443,45	3.500,00
							3.500,00

**SUPERFICIE ( Hectáreas )**

REFERENCIA SIGPAC	CULTIVO	SEC_REG	Declarada	Prod. Integrada	Control C.	Determinada
41-095-062-00082-002	81268	R	10,00	11,78	-	10,00

**APELLIDOS Y NOMBRE / RAZÓN SOCIAL**      **NIF**      **EXPEDIENTE**  
 GAGO LOPEZ ANTONIO      75375154Z      8020326

**Resumen de superficies**

GRUPO DE PAGO	SUPERFICIE ( Hectáreas )			IMPORTE ( Euros )			TOTAL
	Declarada	Determinada	Resuelta	FEADER	M.A.A.M.A.	C.A.P.	
28 ALGODÓN	8,28	8,28	8,28	2.318,40	212,42	367,18	2.898,00
							2.898,00

**SUPERFICIE ( Hectáreas )**

REFERENCIA SIGPAC	CULTIVO	SEC_REG	Declarada	Prod. Integrada	Control C.	Determinada
41-055-024-00021-002	81268	R	8,07	8,07	-	8,07
41-055-024-00021-003	81268	R	0,04	0,04	-	0,04
41-055-024-00021-004	81268	R	0,17	0,17	-	0,17

**APELLIDOS Y NOMBRE / RAZÓN SOCIAL**      **NIF**      **EXPEDIENTE**  
 GAGO LOPEZ FRANCISCO      28534223D      8020327

**Resumen de superficies**

GRUPO DE PAGO	SUPERFICIE ( Hectáreas )			IMPORTE ( Euros )			TOTAL
	Declarada	Determinada	Resuelta	FEADER	M.A.A.M.A.	C.A.P.	
28 ALGODÓN	9,48	9,48	9,48	2.654,40	243,21	420,39	3.318,00
							3.318,00

**SUPERFICIE ( Hectáreas )**

REFERENCIA SIGPAC	CULTIVO	SEC_REG	Declarada	Prod. Integrada	Control C.	Determinada
41-024-006-00004-001	81200	R	9,48	18,42	-	9,48

**APELLIDOS Y NOMBRE / RAZÓN SOCIAL****NIF****EXPEDIENTE**

GAGO LOPEZ JOSE MARIA

75411338L

8020328

**Resumen de superficies**

<u>GRUPO DE PAGO</u>	<u>SUPERFICIE ( Hectáreas )</u>			<u>IMPORTE ( Euros )</u>			<u>TOTAL</u>
	<u>Declarada</u>	<u>Determinada</u>	<u>Resuelta</u>	<u>FEADER</u>	<u>M.A.A.M.A.</u>	<u>C.A.P.</u>	
28 ALGODÓN	9,70	9,70	9,70	2.716,00	248,85	430,15	3.395,00
							3.395,00

**SUPERFICIE ( Hectáreas )**

<u>REFERENCIA SIGPAC</u>	<u>CULTIVO</u>	<u>SEC_REG</u>	<u>Declarada</u>	<u>Prod. Integrada</u>	<u>Control C.</u>	<u>Determinada</u>
41-024-006-00023-001	81268	R	5,62	5,62	-	5,62
41-055-024-00026-003	81208	R	4,08	4,08	-	4,08

**APELLIDOS Y NOMBRE / RAZÓN SOCIAL****NIF****EXPEDIENTE**

GAGO LOPEZ PEDRO

34042199Z

8020330

**Resumen de superficies**

<u>GRUPO DE PAGO</u>	<u>SUPERFICIE ( Hectáreas )</u>			<u>IMPORTE ( Euros )</u>			<u>TOTAL</u>
	<u>Declarada</u>	<u>Determinada</u>	<u>Resuelta</u>	<u>FEADER</u>	<u>M.A.A.M.A.</u>	<u>C.A.P.</u>	
28 ALGODÓN	9,70	9,70	9,70	2.716,00	248,85	430,15	3.395,00
							3.395,00

**SUPERFICIE ( Hectáreas )**

<u>REFERENCIA SIGPAC</u>	<u>CULTIVO</u>	<u>SEC_REG</u>	<u>Declarada</u>	<u>Prod. Integrada</u>	<u>Control C.</u>	<u>Determinada</u>
41-055-024-00026-003	81208	R	9,70	9,70	-	9,70

**APELLIDOS Y NOMBRE / RAZÓN SOCIAL****NIF****EXPEDIENTE**

GAGO PEDRERA JUAN

28102158E

8014745

**Resumen de superficies**

<u>GRUPO DE PAGO</u>	<u>SUPERFICIE ( Hectáreas )</u>			<u>IMPORTE ( Euros )</u>			<u>TOTAL</u>
	<u>Declarada</u>	<u>Determinada</u>	<u>Resuelta</u>	<u>FEADER</u>	<u>M.A.A.M.A.</u>	<u>C.A.P.</u>	
28 ALGODÓN	8,14	8,14	8,14	2.279,20	208,83	360,97	2.849,00
							2.849,00

**SUPERFICIE ( Hectáreas )**

<u>REFERENCIA SIGPAC</u>	<u>CULTIVO</u>	<u>SEC_REG</u>	<u>Declarada</u>	<u>Prod. Integrada</u>	<u>Control C.</u>	<u>Determinada</u>
41-024-010-00114-002	81268	R	1,58	1,58	-	1,58
41-024-010-00114-003	81268	R	3,83	3,83	-	3,83
41-099-013-00089-001	81268	R	2,73	2,73	-	2,73

**APELLIDOS Y NOMBRE / RAZÓN SOCIAL****NIF****EXPEDIENTE**

GALAN CORDERO JOSE MARIA

28112356P

8012319

**Resumen de superficies**

<u>GRUPO DE PAGO</u>	<u>SUPERFICIE ( Hectáreas )</u>			<u>IMPORTE ( Euros )</u>			<u>TOTAL</u>
	<u>Declarada</u>	<u>Determinada</u>	<u>Resuelta</u>	<u>FEADER</u>	<u>M.A.A.M.A.</u>	<u>C.A.P.</u>	
28 ALGODÓN	7,14	7,14	7,14	1.999,20	183,18	316,62	2.499,00
							2.499,00

**SUPERFICIE ( Hectáreas )**

<u>REFERENCIA SIGPAC</u>	<u>CULTIVO</u>	<u>SEC_REG</u>	<u>Declarada</u>	<u>Prod. Integrada</u>	<u>Control C.</u>	<u>Determinada</u>
41-053-019-00252-002	81190	R	7,14	7,14	-	7,14



**APELLIDOS Y NOMBRE / RAZÓN SOCIAL**      **NIF**      **EXPEDIENTE**

GALAN MARTIN, SOCIEDAD CIVIL      J41867037      8028738

**Resumen de superficies**

GRUPO DE PAGO	SUPERFICIE ( Hectáreas )			IMPORTE ( Euros )			TOTAL
	Declarada	Determinada	Resuelta	FEADER	M.A.A.M.A.	C.A.P.	
28 ALGODÓN	28,88	28,88	28,88	8.086,40	740,92	1.280,68	10.108,00
							10.108,00

**SUPERFICIE ( Hectáreas )**

REFERENCIA SIGPAC	CULTIVO	SEC_REG	Declarada	Prod. Integrada	Control C.	Determinada
41-020-021-00008-002	81268	R	7,18	7,18	-	7,18
41-020-021-00024-001	81268	R	0,24	0,24	-	0,24
41-020-021-00024-002	81268	R	10,18	10,18	-	10,18
41-095-060-00060-001	81268	R	11,28	11,28	-	11,28

**APELLIDOS Y NOMBRE / RAZÓN SOCIAL**      **NIF**      **EXPEDIENTE**

GALINDO CASILLA FRANCISCO      75326981A      8016254

**Resumen de superficies**

GRUPO DE PAGO	SUPERFICIE ( Hectáreas )			IMPORTE ( Euros )			TOTAL
	Declarada	Determinada	Resuelta	FEADER	M.A.A.M.A.	C.A.P.	
28 ALGODÓN	5,33	5,33	5,33	1.492,40	136,74	236,36	1.865,50
							1.865,50

**SUPERFICIE ( Hectáreas )**

REFERENCIA SIGPAC	CULTIVO	SEC_REG	Declarada	Prod. Integrada	Control C.	Determinada
41-095-084-00112-001	81190	R	5,33	5,33	-	5,33

**APELLIDOS Y NOMBRE / RAZÓN SOCIAL**      **NIF**      **EXPEDIENTE**

GALINDO CASILLA VICENTE      75326980W      8012693

**Resumen de superficies**

GRUPO DE PAGO	SUPERFICIE ( Hectáreas )			IMPORTE ( Euros )			TOTAL
	Declarada	Determinada	Resuelta	FEADER	M.A.A.M.A.	C.A.P.	
28 ALGODÓN	8,27	8,27	8,27	2.315,60	212,17	366,73	2.894,50
							2.894,50

**SUPERFICIE ( Hectáreas )**

REFERENCIA SIGPAC	CULTIVO	SEC_REG	Declarada	Prod. Integrada	Control C.	Determinada
41-053-001-00041-001	81162	R	8,27	8,27	-	8,27

**APELLIDOS Y NOMBRE / RAZÓN SOCIAL**      **NIF**      **EXPEDIENTE**

GALLARDO AYALA S. C.      J41812082      8006807

**Resumen de superficies**

GRUPO DE PAGO	SUPERFICIE ( Hectáreas )			IMPORTE ( Euros )			TOTAL
	Declarada	Determinada	Resuelta	FEADER	M.A.A.M.A.	C.A.P.	
28 ALGODÓN	20,80	20,80	20,80	5.824,00	533,62	922,38	7.280,00
							7.280,00

**SUPERFICIE ( Hectáreas )**

REFERENCIA SIGPAC	CULTIVO	SEC_REG	Declarada	Prod. Integrada	Control C.	Determinada
41-020-001-00047-001	81190	R	14,61	14,61	-	14,61
41-095-062-00044-002	81268	R	6,19	6,19	-	6,19

**APELLIDOS Y NOMBRE / RAZÓN SOCIAL**      **NIF**      **EXPEDIENTE**

GALLARDO NUÑEZ ISIDORO      28329870B      8006808

**Resumen de superficies**

GRUPO DE PAGO	SUPERFICIE ( Hectáreas )			IMPORTE ( Euros )			TOTAL
	Declarada	Determinada	Resuelta	FEADER	M.A.A.M.A.	C.A.P.	
28 ALGODÓN	12,37	12,37	12,37	3.463,60	317,35	548,55	4.329,50
							4.329,50

**SUPERFICIE ( Hectáreas )**

REFERENCIA SIGPAC	CULTIVO	SEC_REG	Declarada	Prod. Integrada	Control C.	Determinada
41-020-030-00030-001	81190	R	12,37	12,37	-	12,37

**APELLIDOS Y NOMBRE / RAZÓN SOCIAL**      **NIF**      **EXPEDIENTE**

GALLARDO OLIVARES JOSE      27553960Y      8005475

**Resumen de superficies**

GRUPO DE PAGO	SUPERFICIE ( Hectáreas )			IMPORTE ( Euros )			TOTAL
	Declarada	Determinada	Resuelta	FEADER	M.A.A.M.A.	C.A.P.	
28 ALGODÓN	5,74	5,74	5,74	1.607,20	147,26	254,54	2.009,00
							2.009,00

**SUPERFICIE ( Hectáreas )**

REFERENCIA SIGPAC	CULTIVO	SEC_REG	Declarada	Prod. Integrada	Control C.	Determinada
41-095-061-00042-001	81151	R	5,74	5,74	-	5,74

**APELLIDOS Y NOMBRE / RAZÓN SOCIAL**      **NIF**      **EXPEDIENTE**

GA.LO., S.C.      J41560806      8020325

**Resumen de superficies**

GRUPO DE PAGO	SUPERFICIE ( Hectáreas )			IMPORTE ( Euros )			TOTAL
	Declarada	Determinada	Resuelta	FEADER	M.A.A.M.A.	C.A.P.	
28 ALGODÓN	30,27	30,27	30,27	8.475,60	776,58	1.342,32	10.594,50
							10.594,50

**SUPERFICIE ( Hectáreas )**

REFERENCIA SIGPAC	CULTIVO	SEC_REG	Declarada	Prod. Integrada	Control C.	Determinada
41-024-006-00007-003	81268	R	7,27	7,27	-	7,27
41-024-006-00008-001	81268	R	0,80	0,80	-	0,80
41-024-006-00008-002	81268	R	0,12	0,12	-	0,12
41-024-006-00008-004	81268	R	5,64	5,64	-	5,64
41-024-040-00007-001	81268	R	2,90	2,90	-	2,90
41-024-040-00007-002	81268	R	11,05	11,05	-	11,05
41-024-040-00007-004	81268	R	2,49	2,49	-	2,49

**APELLIDOS Y NOMBRE / RAZÓN SOCIAL**      **NIF**      **EXPEDIENTE**

GALVAN AYALA ENRIQUE      75434575A      8021369

**Resumen de superficies**

GRUPO DE PAGO	SUPERFICIE ( Hectáreas )			IMPORTE ( Euros )			TOTAL
	Declarada	Determinada	Resuelta	FEADER	M.A.A.M.A.	C.A.P.	
28 ALGODÓN	9,86	9,86	9,86	2.760,80	252,96	437,24	3.451,00
							3.451,00

**SUPERFICIE ( Hectáreas )**

REFERENCIA SIGPAC	CULTIVO	SEC_REG	Declarada	Prod. Integrada	Control C.	Determinada
41-038-036-00154-001	81190	R	9,86	9,86	-	9,86

**APELLIDOS Y NOMBRE / RAZÓN SOCIAL**      **NIF**      **EXPEDIENTE**

GALVEZ BAENA MANUEL      75344327F      8029485

**Resumen de superficies**

GRUPO DE PAGO	SUPERFICIE ( Hectáreas )			IMPORTE ( Euros )			TOTAL
	Declarada	Determinada	Resuelta	FEADER	M.A.A.M.A.	C.A.P.	
28 ALGODÓN	7,84	7,84	7,84	2.195,20	201,14	347,66	2.744,00
							2.744,00

**SUPERFICIE ( Hectáreas )**

REFERENCIA SIGPAC	CULTIVO	SEC_REG	Declarada	Prod. Integrada	Control C.	Determinada
41-039-035-00043-002	81038	R	7,84	7,84	-	7,84



**APELLIDOS Y NOMBRE / RAZÓN SOCIAL**      **NIF**      **EXPEDIENTE**

GALVEZ BAENA REMEDIOS      75387739H      8016072

**Resumen de superficies**

<u>GRUPO DE PAGO</u>	<u>SUPERFICIE ( Hectáreas )</u>			<u>IMPORTE ( Euros )</u>			<u>TOTAL</u>
	<u>Declarada</u>	<u>Determinada</u>	<u>Resuelta</u>	<u>FEADER</u>	<u>M.A.A.M.A.</u>	<u>C.A.P.</u>	
28 ALGODÓN	1,49	1,49	1,49	417,20	38,23	66,07	521,50
							521,50

**SUPERFICIE ( Hectáreas )**

<u>REFERENCIA SIGPAC</u>	<u>CULTIVO</u>	<u>SEC_REG</u>	<u>Declarada</u>	<u>Prod. Integrada</u>	<u>Control C.</u>	<u>Determinada</u>
41-039-032-00067-002	81038	R	0,87	0,87	-	0,87
41-039-032-00167-001	81038	R	0,62	0,62	-	0,62

**APELLIDOS Y NOMBRE / RAZÓN SOCIAL**      **NIF**      **EXPEDIENTE**

GALVEZ CANO MANUEL      52569464C      8031077

**Resumen de superficies**

<u>GRUPO DE PAGO</u>	<u>SUPERFICIE ( Hectáreas )</u>			<u>IMPORTE ( Euros )</u>			<u>TOTAL</u>
	<u>Declarada</u>	<u>Determinada</u>	<u>Resuelta</u>	<u>FEADER</u>	<u>M.A.A.M.A.</u>	<u>C.A.P.</u>	
28 ALGODÓN	9,35	9,35	9,35	2.618,00	239,87	414,63	3.272,50
							3.272,50

**SUPERFICIE ( Hectáreas )**

<u>REFERENCIA SIGPAC</u>	<u>CULTIVO</u>	<u>SEC_REG</u>	<u>Declarada</u>	<u>Prod. Integrada</u>	<u>Control C.</u>	<u>Determinada</u>
41-039-035-00044-007	81038	R	9,35	9,35	-	9,35

**APELLIDOS Y NOMBRE / RAZÓN SOCIAL**      **NIF**      **EXPEDIENTE**

GALVEZ FERNANDEZ JOSEFA      28851717B      8005478

**Resumen de superficies**

<u>GRUPO DE PAGO</u>	<u>SUPERFICIE ( Hectáreas )</u>			<u>IMPORTE ( Euros )</u>			<u>TOTAL</u>
	<u>Declarada</u>	<u>Determinada</u>	<u>Resuelta</u>	<u>FEADER</u>	<u>M.A.A.M.A.</u>	<u>C.A.P.</u>	
28 ALGODÓN	4,00	4,00	4,00	1.120,00	102,62	177,38	1.400,00
							1.400,00

**SUPERFICIE ( Hectáreas )**

<u>REFERENCIA SIGPAC</u>	<u>CULTIVO</u>	<u>SEC_REG</u>	<u>Declarada</u>	<u>Prod. Integrada</u>	<u>Control C.</u>	<u>Determinada</u>
41-095-060-00071-003	81151	R	4,00	9,29	-	4,00

**APELLIDOS Y NOMBRE / RAZÓN SOCIAL**      **NIF**      **EXPEDIENTE**

GALVEZ FERNANDEZ MANUEL      28415418E      8005479

**Resumen de superficies**

<u>GRUPO DE PAGO</u>	<u>SUPERFICIE ( Hectáreas )</u>			<u>IMPORTE ( Euros )</u>			<u>TOTAL</u>
	<u>Declarada</u>	<u>Determinada</u>	<u>Resuelta</u>	<u>FEADER</u>	<u>M.A.A.M.A.</u>	<u>C.A.P.</u>	
28 ALGODÓN	9,60	9,60	9,60	2.688,00	246,29	425,71	3.360,00
							3.360,00

**SUPERFICIE ( Hectáreas )**

<u>REFERENCIA SIGPAC</u>	<u>CULTIVO</u>	<u>SEC_REG</u>	<u>Declarada</u>	<u>Prod. Integrada</u>	<u>Control C.</u>	<u>Determinada</u>
41-020-031-00053-001	81268	R	5,76	5,76	-	5,76
41-095-060-00071-003	81268	R	3,84	3,84	-	3,84



**APELLIDOS Y NOMBRE / RAZÓN SOCIAL**      **NIF**      **EXPEDIENTE**  
 GALVEZ LUNA NARCISA      28229724F      8028546

**Resumen de superficies**

<u>GRUPO DE PAGO</u>	<u>SUPERFICIE ( Hectáreas )</u>			<u>IMPORTE ( Euros )</u>			<u>TOTAL</u>
	<u>Declarada</u>	<u>Determinada</u>	<u>Resuelta</u>	<u>FEADER</u>	<u>M.A.A.M.A.</u>	<u>C.A.P.</u>	
28 ALGODÓN	16,42	16,42	16,42	4.597,60	421,26	728,14	5.747,00
							5.747,00

**SUPERFICIE ( Hectáreas )**

<u>REFERENCIA SIGPAC</u>	<u>CULTIVO</u>	<u>SEC_REG</u>	<u>Declarada</u>	<u>Prod. Integrada</u>	<u>Control C.</u>	<u>Determinada</u>
41-039-032-00109-001	81190	R	0,92	0,92	-	0,92
41-039-032-00155-005	81190	R	0,90	0,90	-	0,90
41-039-032-00180-001	81190	R	1,14	1,14	-	1,14
41-039-033-00092-001	81190	R	6,30	6,30	-	6,30
41-039-033-00188-002	81190	R	2,40	2,40	-	2,40
41-039-033-00206-001	81190	R	2,59	2,59	-	2,59
41-039-033-00242-002	81190	R	0,65	0,65	-	0,65
41-039-033-00243-001	81190	R	0,66	0,66	-	0,66
41-039-033-00244-001	81190	R	0,86	0,86	-	0,86

**APELLIDOS Y NOMBRE / RAZÓN SOCIAL**      **NIF**      **EXPEDIENTE**  
 GAMERO CARO MERCEDES      75448040J      8022222

**Resumen de superficies**

<u>GRUPO DE PAGO</u>	<u>SUPERFICIE ( Hectáreas )</u>			<u>IMPORTE ( Euros )</u>			<u>TOTAL</u>
	<u>Declarada</u>	<u>Determinada</u>	<u>Resuelta</u>	<u>FEADER</u>	<u>M.A.A.M.A.</u>	<u>C.A.P.</u>	
28 ALGODÓN	7,87	7,87	7,87	2.203,60	201,90	349,00	2.754,50
							2.754,50

**SUPERFICIE ( Hectáreas )**

<u>REFERENCIA SIGPAC</u>	<u>CULTIVO</u>	<u>SEC_REG</u>	<u>Declarada</u>	<u>Prod. Integrada</u>	<u>Control C.</u>	<u>Determinada</u>
41-053-019-00010-002	81268	R	7,87	7,87	-	7,87

**APELLIDOS Y NOMBRE / RAZÓN SOCIAL**      **NIF**      **EXPEDIENTE**  
 GAMEZ GALEOTE MANUEL      75347874N      8005480

**Resumen de superficies**

<u>GRUPO DE PAGO</u>	<u>SUPERFICIE ( Hectáreas )</u>			<u>IMPORTE ( Euros )</u>			<u>TOTAL</u>
	<u>Declarada</u>	<u>Determinada</u>	<u>Resuelta</u>	<u>FEADER</u>	<u>M.A.A.M.A.</u>	<u>C.A.P.</u>	
28 ALGODÓN	17,60	17,60	17,60	4.928,00	451,53	780,47	6.160,00
							6.160,00

**SUPERFICIE ( Hectáreas )**

<u>REFERENCIA SIGPAC</u>	<u>CULTIVO</u>	<u>SEC_REG</u>	<u>Declarada</u>	<u>Prod. Integrada</u>	<u>Control C.</u>	<u>Determinada</u>
41-095-055-00034-003	81268	R	7,69	7,69	-	7,69
41-095-055-00047-002	81268	R	3,70	3,70	-	3,70
41-095-083-00025-003	81151	R	4,91	4,91	-	4,91
41-095-083-00040-001	81151	R	1,30	1,30	-	1,30

**APELLIDOS Y NOMBRE / RAZÓN SOCIAL**      **NIF**      **EXPEDIENTE**  
 GAMEZ GAMEZ SEBASTIAN      28296062J      8021077

**Resumen de superficies**

<u>GRUPO DE PAGO</u>	<u>SUPERFICIE ( Hectáreas )</u>			<u>IMPORTE ( Euros )</u>			<u>TOTAL</u>
	<u>Declarada</u>	<u>Determinada</u>	<u>Resuelta</u>	<u>FEADER</u>	<u>M.A.A.M.A.</u>	<u>C.A.P.</u>	
28 ALGODÓN	8,22	8,22	8,22	2.301,60	210,88	364,52	2.877,00
							2.877,00

**SUPERFICIE ( Hectáreas )**

<u>REFERENCIA SIGPAC</u>	<u>CULTIVO</u>	<u>SEC_REG</u>	<u>Declarada</u>	<u>Prod. Integrada</u>	<u>Control C.</u>	<u>Determinada</u>
41-095-084-00069-002	81151	R	1,72	1,72	-	1,72
41-095-084-00070-002	81151	R	4,19	4,19	-	4,19
41-095-084-00071-001	81151	R	2,31	2,31	-	2,31



**APELLIDOS Y NOMBRE / RAZÓN SOCIAL**      **NIF**      **EXPEDIENTE**  
 GANDULLO VIDAL MARIA ANGELES      75445434Y      8013551

**Resumen de superficies**

<u>GRUPO DE PAGO</u>	<u>SUPERFICIE ( Hectáreas )</u>			<u>IMPORTE ( Euros )</u>			<u>TOTAL</u>
	<u>Declarada</u>	<u>Determinada</u>	<u>Resuelta</u>	<u>FEADER</u>	<u>M.A.A.M.A.</u>	<u>C.A.P.</u>	
28 ALGODÓN	8,20	8,20	8,20	2.296,00	210,37	363,63	2.870,00
							2.870,00

**SUPERFICIE ( Hectáreas )**

<u>REFERENCIA SIGPAC</u>	<u>CULTIVO</u>	<u>SEC_REG</u>	<u>Declarada</u>	<u>Prod. Integrada</u>	<u>Control C.</u>	<u>Determinada</u>
41-053-001-00394-002	81268	R	8,20	8,20	-	8,20

**APELLIDOS Y NOMBRE / RAZÓN SOCIAL**      **NIF**      **EXPEDIENTE**  
 GANFORNINA CORDERO JOSE      75436428Q      8012320

**Resumen de superficies**

<u>GRUPO DE PAGO</u>	<u>SUPERFICIE ( Hectáreas )</u>			<u>IMPORTE ( Euros )</u>			<u>TOTAL</u>
	<u>Declarada</u>	<u>Determinada</u>	<u>Resuelta</u>	<u>FEADER</u>	<u>M.A.A.M.A.</u>	<u>C.A.P.</u>	
28 ALGODÓN	8,23	8,23	8,23	2.304,40	211,14	364,96	2.880,50
							2.880,50

**SUPERFICIE ( Hectáreas )**

<u>REFERENCIA SIGPAC</u>	<u>CULTIVO</u>	<u>SEC_REG</u>	<u>Declarada</u>	<u>Prod. Integrada</u>	<u>Control C.</u>	<u>Determinada</u>
41-053-001-00230-002	81268	R	8,23	8,23	-	8,23

**APELLIDOS Y NOMBRE / RAZÓN SOCIAL**      **NIF**      **EXPEDIENTE**  
 GARAMENDI ARROYO MANUEL      28303023M      8006809

**Resumen de superficies**

<u>GRUPO DE PAGO</u>	<u>SUPERFICIE ( Hectáreas )</u>			<u>IMPORTE ( Euros )</u>			<u>TOTAL</u>
	<u>Declarada</u>	<u>Determinada</u>	<u>Resuelta</u>	<u>FEADER</u>	<u>M.A.A.M.A.</u>	<u>C.A.P.</u>	
28 ALGODÓN	15,30	15,30	15,30	4.284,00	392,52	678,48	5.355,00
							5.355,00

**SUPERFICIE ( Hectáreas )**

<u>REFERENCIA SIGPAC</u>	<u>CULTIVO</u>	<u>SEC_REG</u>	<u>Declarada</u>	<u>Prod. Integrada</u>	<u>Control C.</u>	<u>Determinada</u>
41-038-036-00010-008	81268	R	4,00	9,75	-	4,00
41-069-007-00004-001	81268	R	11,30	11,30	-	11,30

**APELLIDOS Y NOMBRE / RAZÓN SOCIAL**      **NIF**      **EXPEDIENTE**  
 GARAMENDI ARROYO MARIANO      75320300S      8001593

**Resumen de superficies**

<u>GRUPO DE PAGO</u>	<u>SUPERFICIE ( Hectáreas )</u>			<u>IMPORTE ( Euros )</u>			<u>TOTAL</u>
	<u>Declarada</u>	<u>Determinada</u>	<u>Resuelta</u>	<u>FEADER</u>	<u>M.A.A.M.A.</u>	<u>C.A.P.</u>	
28 ALGODÓN	10,00	10,00	10,00	2.800,00	256,55	443,45	3.500,00
							3.500,00

**SUPERFICIE ( Hectáreas )**

<u>REFERENCIA SIGPAC</u>	<u>CULTIVO</u>	<u>SEC_REG</u>	<u>Declarada</u>	<u>Prod. Integrada</u>	<u>Control C.</u>	<u>Determinada</u>
41-038-036-00010-006	81363	R	3,30	3,30	-	3,30
41-069-007-00002-001	81268	R	6,70	6,70	-	6,70

**APELLIDOS Y NOMBRE / RAZÓN SOCIAL**      **NIF**      **EXPEDIENTE**  
 GARAMENDI ARROYO ROSARIO      75320373L      8006810

**Resumen de superficies**

<u>GRUPO DE PAGO</u>	<u>SUPERFICIE ( Hectáreas )</u>			<u>IMPORTE ( Euros )</u>			<u>TOTAL</u>
	<u>Declarada</u>	<u>Determinada</u>	<u>Resuelta</u>	<u>FEADER</u>	<u>M.A.A.M.A.</u>	<u>C.A.P.</u>	
28 ALGODÓN	5,82	5,82	5,82	1.629,60	149,31	258,09	2.037,00
							2.037,00

**SUPERFICIE ( Hectáreas )**

<u>REFERENCIA SIGPAC</u>	<u>CULTIVO</u>	<u>SEC_REG</u>	<u>Declarada</u>	<u>Prod. Integrada</u>	<u>Control C.</u>	<u>Determinada</u>
41-038-036-00010-011	81268	R	5,82	5,82	-	5,82

**APELLIDOS Y NOMBRE / RAZÓN SOCIAL**      **NIF**      **EXPEDIENTE**  
 GARAMENDI CARRASCO MANUELA      28448191C      8018654

**Resumen de superficies**

GRUPO DE PAGO	SUPERFICIE ( Hectáreas )			IMPORTE ( Euros )			TOTAL
	Declarada	Determinada	Resuelta	FEADER	M.A.A.M.A.	C.A.P.	
28 ALGODÓN	9,50	9,50	9,50	2.660,00	243,72	421,28	3.325,00
							3.325,00

**SUPERFICIE ( Hectáreas )**

REFERENCIA SIGPAC	CULTIVO	SEC_REG	Declarada	Prod. Integrada	Control C.	Determinada
41-079-024-00004-003	81268	R	9,50	9,50	-	9,50

**APELLIDOS Y NOMBRE / RAZÓN SOCIAL**      **NIF**      **EXPEDIENTE**  
 GARAMENDI GARCIA GUMERSINDA      28544367X      8006811

**Resumen de superficies**

GRUPO DE PAGO	SUPERFICIE ( Hectáreas )			IMPORTE ( Euros )			TOTAL
	Declarada	Determinada	Resuelta	FEADER	M.A.A.M.A.	C.A.P.	
28 ALGODÓN	9,90	9,90	9,90	2.772,00	253,98	439,02	3.465,00
							3.465,00

**SUPERFICIE ( Hectáreas )**

REFERENCIA SIGPAC	CULTIVO	SEC_REG	Declarada	Prod. Integrada	Control C.	Determinada
41-095-063-00130-001	81268	R	9,90	9,90	-	9,90

**APELLIDOS Y NOMBRE / RAZÓN SOCIAL**      **NIF**      **EXPEDIENTE**  
 GARAMENDI REYES RAQUEL      48882747L      8019139

**Resumen de superficies**

GRUPO DE PAGO	SUPERFICIE ( Hectáreas )			IMPORTE ( Euros )			TOTAL
	Declarada	Determinada	Resuelta	FEADER	M.A.A.M.A.	C.A.P.	
28 ALGODÓN	14,82	14,82	14,82	4.149,60	380,21	657,19	5.187,00
							5.187,00

**SUPERFICIE ( Hectáreas )**

REFERENCIA SIGPAC	CULTIVO	SEC_REG	Declarada	Prod. Integrada	Control C.	Determinada
41-053-001-00005-001	81151	R	14,82	14,82	-	14,82

**APELLIDOS Y NOMBRE / RAZÓN SOCIAL**      **NIF**      **EXPEDIENTE**  
 GARAMENDI RUIZ MARIANO LAZARO      52667283C      8013739

**Resumen de superficies**

GRUPO DE PAGO	SUPERFICIE ( Hectáreas )			IMPORTE ( Euros )			TOTAL
	Declarada	Determinada	Resuelta	FEADER	M.A.A.M.A.	C.A.P.	
28 ALGODÓN	5,89	5,89	5,89	1.649,20	151,11	261,19	2.061,50
							2.061,50

**SUPERFICIE ( Hectáreas )**

REFERENCIA SIGPAC	CULTIVO	SEC_REG	Declarada	Prod. Integrada	Control C.	Determinada
41-069-005-00003-001	81268	R	5,89	5,89	-	5,89

**APELLIDOS Y NOMBRE / RAZÓN SOCIAL**      **NIF**      **EXPEDIENTE**  
 GARBE E HIJOS S.C      J91613471      8015996

**Resumen de superficies**

GRUPO DE PAGO	SUPERFICIE ( Hectáreas )			IMPORTE ( Euros )			TOTAL
	Declarada	Determinada	Resuelta	FEADER	M.A.A.M.A.	C.A.P.	
28 ALGODÓN	16,69	16,69	16,69	4.673,20	428,18	740,12	5.841,50
							5.841,50

**SUPERFICIE ( Hectáreas )**

REFERENCIA SIGPAC	CULTIVO	SEC_REG	Declarada	Prod. Integrada	Control C.	Determinada
41-053-019-00072-001	81268	R	8,20	8,20	-	8,20
41-053-019-00122-001	81268	R	4,40	4,40	-	4,40
41-053-019-00162-002	81268	R	4,09	4,09	-	4,09

**APELLIDOS Y NOMBRE / RAZÓN SOCIAL**      **NIF**      **EXPEDIENTE**  
 GARCIA BARRENA GERARDO      28503569Z      8001594

**Resumen de superficies**

GRUPO DE PAGO	SUPERFICIE ( Hectáreas )			IMPORTE ( Euros )			TOTAL
	Declarada	Determinada	Resuelta	FEADER	M.A.A.M.A.	C.A.P.	
28 ALGODÓN	3,00	3,00	3,00	840,00	76,97	133,03	1.050,00
							1.050,00

**SUPERFICIE ( Hectáreas )**

REFERENCIA SIGPAC	CULTIVO	SEC_REG	Declarada	Prod. Integrada	Control C.	Determinada
41-069-007-00016-002	81268	R	3,00	5,89	-	3,00

**APELLIDOS Y NOMBRE / RAZÓN SOCIAL**      **NIF**      **EXPEDIENTE**  
 GARCIA BARRENA NORBERTO      28355924Y      8013740

**Resumen de superficies**

GRUPO DE PAGO	SUPERFICIE ( Hectáreas )			IMPORTE ( Euros )			TOTAL
	Declarada	Determinada	Resuelta	FEADER	M.A.A.M.A.	C.A.P.	
28 ALGODÓN	1,50	1,50	1,50	420,00	38,48	66,52	525,00
							525,00

**SUPERFICIE ( Hectáreas )**

REFERENCIA SIGPAC	CULTIVO	SEC_REG	Declarada	Prod. Integrada	Control C.	Determinada
41-069-015-00313-001	81268	R	1,50	1,50	-	1,50

**APELLIDOS Y NOMBRE / RAZÓN SOCIAL**      **NIF**      **EXPEDIENTE**  
 GARCIA BENITEZ ANTONIO      28299234B      8017974

**Resumen de superficies**

GRUPO DE PAGO	SUPERFICIE ( Hectáreas )			IMPORTE ( Euros )			TOTAL
	Declarada	Determinada	Resuelta	FEADER	M.A.A.M.A.	C.A.P.	
28 ALGODÓN	9,75	9,75	9,75	2.730,00	250,14	432,36	3.412,50
							3.412,50

**SUPERFICIE ( Hectáreas )**

REFERENCIA SIGPAC	CULTIVO	SEC_REG	Declarada	Prod. Integrada	Control C.	Determinada
41-019-005-00034-002	81268	R	9,75	9,75	-	9,75

**APELLIDOS Y NOMBRE / RAZÓN SOCIAL**      **NIF**      **EXPEDIENTE**  
 GARCIA BERBEL JOSE MANUEL      28307190D      8005332

**Resumen de superficies**

GRUPO DE PAGO	SUPERFICIE ( Hectáreas )			IMPORTE ( Euros )			TOTAL
	Declarada	Determinada	Resuelta	FEADER	M.A.A.M.A.	C.A.P.	
28 ALGODÓN	18,53	18,53	18,53	5.188,40	475,39	821,71	6.485,50
							6.485,50

**SUPERFICIE ( Hectáreas )**

REFERENCIA SIGPAC	CULTIVO	SEC_REG	Declarada	Prod. Integrada	Control C.	Determinada
41-081-004-00043-003	81268	R	0,22	0,22	-	0,22
41-081-004-00049-001	81268	R	8,90	8,90	-	8,90
41-081-004-00049-003	81268	R	7,42	7,42	-	7,42
41-081-004-00049-004	81268	R	1,99	1,99	-	1,99

**APELLIDOS Y NOMBRE / RAZÓN SOCIAL**      **NIF**      **EXPEDIENTE**  
 GARCIA CABALLERO ROSALIA AGUAS      28834344A      8030565

**Resumen de superficies**

GRUPO DE PAGO	SUPERFICIE ( Hectáreas )			IMPORTE ( Euros )			TOTAL
	Declarada	Determinada	Resuelta	FEADER	M.A.A.M.A.	C.A.P.	
28 ALGODÓN	3,62	3,62	3,62	1.013,60	92,87	160,53	1.267,00
							1.267,00

**SUPERFICIE ( Hectáreas )**

REFERENCIA SIGPAC	CULTIVO	SEC_REG	Declarada	Prod. Integrada	Control C.	Determinada
41-101-005-00126-002	81190	R	3,62	3,62	-	3,62

**APELLIDOS Y NOMBRE / RAZÓN SOCIAL**      **NIF**      **EXPEDIENTE**  
 GARCIA CALVO JOSE      31542019A      8022230

**Resumen de superficies**

GRUPO DE PAGO	SUPERFICIE ( Hectáreas )			IMPORTE ( Euros )			TOTAL
	Declarada	Determinada	Resuelta	FEADER	M.A.A.M.A.	C.A.P.	
28 ALGODÓN	3,50	3,50	3,50	980,00	89,79	155,21	1.225,00
							1.225,00

**SUPERFICIE ( Hectáreas )**

REFERENCIA SIGPAC	CULTIVO	SEC_REG	Declarada	Prod. Integrada	Control C.	Determinada
41-053-001-00334-002	81268	R	2,07	2,07	-	2,07
41-053-019-00109-003	81190	R	1,43	1,43	-	1,43

**APELLIDOS Y NOMBRE / RAZÓN SOCIAL**      **NIF**      **EXPEDIENTE**  
 GARCIA CARDENAS JUAN      28114311P      8015972

**Resumen de superficies**

GRUPO DE PAGO	SUPERFICIE ( Hectáreas )			IMPORTE ( Euros )			TOTAL
	Declarada	Determinada	Resuelta	FEADER	M.A.A.M.A.	C.A.P.	
28 ALGODÓN	9,09	9,09	9,09	2.545,20	233,20	403,10	3.181,50
							3.181,50

**SUPERFICIE ( Hectáreas )**

REFERENCIA SIGPAC	CULTIVO	SEC_REG	Declarada	Prod. Integrada	Control C.	Determinada
41-053-019-00066-003	81268	R	8,43	8,43	-	8,43
41-053-019-00066-004	81268	R	0,66	0,66	-	0,66

**APELLIDOS Y NOMBRE / RAZÓN SOCIAL**      **NIF**      **EXPEDIENTE**  
 GARCIA CARRANZA ZAFRA PEDRO LUIS      28605482Z      8020598

**Resumen de superficies**

GRUPO DE PAGO	SUPERFICIE ( Hectáreas )			IMPORTE ( Euros )			TOTAL
	Declarada	Determinada	Resuelta	FEADER	M.A.A.M.A.	C.A.P.	
28 ALGODÓN	9,70	9,70	9,70	2.716,00	248,85	430,15	3.395,00
							3.395,00

**SUPERFICIE ( Hectáreas )**

REFERENCIA SIGPAC	CULTIVO	SEC_REG	Declarada	Prod. Integrada	Control C.	Determinada
41-012-024-00011-002	81289	R	9,70	9,70	-	9,70

**APELLIDOS Y NOMBRE / RAZÓN SOCIAL**      **NIF**      **EXPEDIENTE**  
 GARCIA CORDERO JOSE MANUEL      48884101Q      8013741

**Resumen de superficies**

GRUPO DE PAGO	SUPERFICIE ( Hectáreas )			IMPORTE ( Euros )			TOTAL
	Declarada	Determinada	Resuelta	FEADER	M.A.A.M.A.	C.A.P.	
28 ALGODÓN	7,14	7,14	7,14	1.999,20	183,18	316,62	2.499,00
							2.499,00

**SUPERFICIE ( Hectáreas )**

REFERENCIA SIGPAC	CULTIVO	SEC_REG	Declarada	Prod. Integrada	Control C.	Determinada
41-095-062-00025-003	81268	R	7,14	7,14	-	7,14

**APELLIDOS Y NOMBRE / RAZÓN SOCIAL**      **NIF**      **EXPEDIENTE**  
 GARCIA CORDERO MARIA CARMEN      47506220L      8013742

**Resumen de superficies**

GRUPO DE PAGO	SUPERFICIE ( Hectáreas )			IMPORTE ( Euros )			TOTAL
	Declarada	Determinada	Resuelta	FEADER	M.A.A.M.A.	C.A.P.	
28 ALGODÓN	3,99	3,99	3,99	1.117,20	102,36	176,94	1.396,50
							1.396,50

**SUPERFICIE ( Hectáreas )**

REFERENCIA SIGPAC	CULTIVO	SEC_REG	Declarada	Prod. Integrada	Control C.	Determinada
41-069-008-00005-001	81268	R	3,99	3,99	-	3,99

**APELLIDOS Y NOMBRE / RAZÓN SOCIAL****NIF****EXPEDIENTE**

GARCIA CURADO NORBERTO

44604793L

8013743

**Resumen de superficies**

<u>GRUPO DE PAGO</u>	<u>SUPERFICIE ( Hectáreas )</u>			<u>IMPORTE ( Euros )</u>			<u>TOTAL</u>
	<u>Declarada</u>	<u>Determinada</u>	<u>Resuelta</u>	<u>FEADER</u>	<u>M.A.A.M.A.</u>	<u>C.A.P.</u>	
28 ALGODÓN	1,00	1,00	1,00	280,00	25,66	44,34	350,00
							350,00

**SUPERFICIE ( Hectáreas )**

<u>REFERENCIA SIGPAC</u>	<u>CULTIVO</u>	<u>SEC_REG</u>	<u>Declarada</u>	<u>Prod. Integrada</u>	<u>Control C.</u>	<u>Determinada</u>
41-069-015-00313-001	81268	R	1,00	5,87	-	1,00

**APELLIDOS Y NOMBRE / RAZÓN SOCIAL****NIF****EXPEDIENTE**

GARCIA DIAZ PEDRO

28261420D

8030054

**Resumen de superficies**

<u>GRUPO DE PAGO</u>	<u>SUPERFICIE ( Hectáreas )</u>			<u>IMPORTE ( Euros )</u>			<u>TOTAL</u>
	<u>Declarada</u>	<u>Determinada</u>	<u>Resuelta</u>	<u>FEADER</u>	<u>M.A.A.M.A.</u>	<u>C.A.P.</u>	
28 ALGODÓN	6,11	6,11	6,11	1.710,80	156,75	270,95	2.138,50
							2.138,50

**SUPERFICIE ( Hectáreas )**

<u>REFERENCIA SIGPAC</u>	<u>CULTIVO</u>	<u>SEC_REG</u>	<u>Declarada</u>	<u>Prod. Integrada</u>	<u>Control C.</u>	<u>Determinada</u>
41-020-003-00007-001	81190	R	0,02	0,02	-	0,02
41-020-003-00007-002	81190	R	0,53	0,53	-	0,53
41-020-004-00116-005	81190	R	4,89	4,89	-	4,89
41-020-004-00117-002	81190	R	0,67	0,67	-	0,67

**APELLIDOS Y NOMBRE / RAZÓN SOCIAL****NIF****EXPEDIENTE**

GARCIA DURAN VICTORIANO

28448892P

8022233

**Resumen de superficies**

<u>GRUPO DE PAGO</u>	<u>SUPERFICIE ( Hectáreas )</u>			<u>IMPORTE ( Euros )</u>			<u>TOTAL</u>
	<u>Declarada</u>	<u>Determinada</u>	<u>Resuelta</u>	<u>FEADER</u>	<u>M.A.A.M.A.</u>	<u>C.A.P.</u>	
28 ALGODÓN	11,31	11,31	11,31	3.166,80	290,16	501,54	3.958,50
							3.958,50

**SUPERFICIE ( Hectáreas )**

<u>REFERENCIA SIGPAC</u>	<u>CULTIVO</u>	<u>SEC_REG</u>	<u>Declarada</u>	<u>Prod. Integrada</u>	<u>Control C.</u>	<u>Determinada</u>
41-053-001-00221-002	81268	R	8,27	8,27	-	8,27
41-053-001-00222-002	81190	R	3,04	3,04	-	3,04

**APELLIDOS Y NOMBRE / RAZÓN SOCIAL****NIF****EXPEDIENTE**

GARCIA FALDER FERNANDO

75637903B

8015403

**Resumen de superficies**

<u>GRUPO DE PAGO</u>	<u>SUPERFICIE ( Hectáreas )</u>			<u>IMPORTE ( Euros )</u>			<u>TOTAL</u>
	<u>Declarada</u>	<u>Determinada</u>	<u>Resuelta</u>	<u>FEADER</u>	<u>M.A.A.M.A.</u>	<u>C.A.P.</u>	
28 ALGODÓN	4,78	4,78	4,78	1.338,40	122,63	211,97	1.673,00
							1.673,00

**SUPERFICIE ( Hectáreas )**

<u>REFERENCIA SIGPAC</u>	<u>CULTIVO</u>	<u>SEC_REG</u>	<u>Declarada</u>	<u>Prod. Integrada</u>	<u>Control C.</u>	<u>Determinada</u>
14-030-003-00049-001	81314	R	0,58	0,58	-	0,58
14-030-003-00050-001	81314	R	0,18	0,18	-	0,18
14-030-003-00051-001	81314	R	0,19	0,19	-	0,19
14-030-003-00084-001	81314	R	0,05	0,05	-	0,05
14-030-003-00172-001	81314	R	1,10	1,10	-	1,10
14-030-003-00173-001	81314	R	2,68	2,68	-	2,68



**APELLIDOS Y NOMBRE / RAZÓN SOCIAL**      **NIF**      **EXPEDIENTE**  
 GARCIA GALLARDO EUSEBIO      25505902Y      8022234

**Resumen de superficies**

<u>GRUPO DE PAGO</u>	<u>SUPERFICIE ( Hectáreas )</u>			<u>IMPORTE ( Euros )</u>			<u>TOTAL</u>
	<u>Declarada</u>	<u>Determinada</u>	<u>Resuelta</u>	<u>FEADER</u>	<u>M.A.A.M.A.</u>	<u>C.A.P.</u>	
28 ALGODÓN	7,96	7,96	7,96	2.228,80	204,21	352,99	2.786,00
							2.786,00

**SUPERFICIE ( Hectáreas )**

<u>REFERENCIA SIGPAC</u>	<u>CULTIVO</u>	<u>SEC_REG</u>	<u>Declarada</u>	<u>Prod. Integrada</u>	<u>Control C.</u>	<u>Determinada</u>
41-053-018-00015-002	81268	R	7,96	7,96	-	7,96

**APELLIDOS Y NOMBRE / RAZÓN SOCIAL**      **NIF**      **EXPEDIENTE**  
 GARCIA GALVEZ ALVARO      27854662Y      8003431

**Resumen de superficies**

<u>GRUPO DE PAGO</u>	<u>SUPERFICIE ( Hectáreas )</u>			<u>IMPORTE ( Euros )</u>			<u>TOTAL</u>
	<u>Declarada</u>	<u>Determinada</u>	<u>Resuelta</u>	<u>FEADER</u>	<u>M.A.A.M.A.</u>	<u>C.A.P.</u>	
28 ALGODÓN	9,25	9,25	9,25	2.590,00	237,31	410,19	3.237,50
							3.237,50

**SUPERFICIE ( Hectáreas )**

<u>REFERENCIA SIGPAC</u>	<u>CULTIVO</u>	<u>SEC_REG</u>	<u>Declarada</u>	<u>Prod. Integrada</u>	<u>Control C.</u>	<u>Determinada</u>
41-020-004-00101-001	81268	R	4,74	4,74	-	4,74
41-020-004-00102-001	81268	R	4,51	4,51	-	4,51

**APELLIDOS Y NOMBRE / RAZÓN SOCIAL**      **NIF**      **EXPEDIENTE**  
 GARCIA GARCIA DIEGO      79194246W      8012325

**Resumen de superficies**

<u>GRUPO DE PAGO</u>	<u>SUPERFICIE ( Hectáreas )</u>			<u>IMPORTE ( Euros )</u>			<u>TOTAL</u>
	<u>Declarada</u>	<u>Determinada</u>	<u>Resuelta</u>	<u>FEADER</u>	<u>M.A.A.M.A.</u>	<u>C.A.P.</u>	
28 ALGODÓN	1,00	1,00	1,00	280,00	25,66	44,34	350,00
							350,00

**SUPERFICIE ( Hectáreas )**

<u>REFERENCIA SIGPAC</u>	<u>CULTIVO</u>	<u>SEC_REG</u>	<u>Declarada</u>	<u>Prod. Integrada</u>	<u>Control C.</u>	<u>Determinada</u>
41-053-019-00215-003	81190	R	1,00	12,25	-	1,00

**APELLIDOS Y NOMBRE / RAZÓN SOCIAL**      **NIF**      **EXPEDIENTE**  
 GARCIA GARCIA FRANCISCO      27897439A      8013601

**Resumen de superficies**

<u>GRUPO DE PAGO</u>	<u>SUPERFICIE ( Hectáreas )</u>			<u>IMPORTE ( Euros )</u>			<u>TOTAL</u>
	<u>Declarada</u>	<u>Determinada</u>	<u>Resuelta</u>	<u>FEADER</u>	<u>M.A.A.M.A.</u>	<u>C.A.P.</u>	
28 ALGODÓN	2,22	2,22	2,22	621,60	56,95	98,45	777,00
							777,00

**SUPERFICIE ( Hectáreas )**

<u>REFERENCIA SIGPAC</u>	<u>CULTIVO</u>	<u>SEC_REG</u>	<u>Declarada</u>	<u>Prod. Integrada</u>	<u>Control C.</u>	<u>Determinada</u>
41-095-063-00024-001	81268	R	2,22	2,22	-	2,22

**APELLIDOS Y NOMBRE / RAZÓN SOCIAL**      **NIF**      **EXPEDIENTE**  
 GARCIA GARCIA JOSE      27892587G      8013602

**Resumen de superficies**

<u>GRUPO DE PAGO</u>	<u>SUPERFICIE ( Hectáreas )</u>			<u>IMPORTE ( Euros )</u>			<u>TOTAL</u>
	<u>Declarada</u>	<u>Determinada</u>	<u>Resuelta</u>	<u>FEADER</u>	<u>M.A.A.M.A.</u>	<u>C.A.P.</u>	
28 ALGODÓN	3,87	3,87	3,87	1.083,60	99,28	171,62	1.354,50
							1.354,50

**SUPERFICIE ( Hectáreas )**

<u>REFERENCIA SIGPAC</u>	<u>CULTIVO</u>	<u>SEC_REG</u>	<u>Declarada</u>	<u>Prod. Integrada</u>	<u>Control C.</u>	<u>Determinada</u>
41-095-063-00020-002	81208	R	3,87	3,87	-	3,87

**APELLIDOS Y NOMBRE / RAZÓN SOCIAL**      **NIF**      **EXPEDIENTE**  
 GARCIA GARCIA JOSE      28296129B      8030711

**Resumen de superficies**

GRUPO DE PAGO	SUPERFICIE ( Hectáreas )			IMPORTE ( Euros )			TOTAL
	Declarada	Determinada	Resuelta	FEADER	M.A.A.M.A.	C.A.P.	
28 ALGODÓN	6,91	6,91	6,91	1.934,80	177,28	306,42	2.418,50
							2.418,50

**SUPERFICIE ( Hectáreas )**

REFERENCIA SIGPAC	CULTIVO	SEC_REG	Declarada	Prod. Integrada	Control C.	Determinada
41-101-005-00124-002	81190	R	5,59	5,59	-	5,59
41-101-005-00125-001	81190	R	1,32	1,32	-	1,32

**APELLIDOS Y NOMBRE / RAZÓN SOCIAL**      **NIF**      **EXPEDIENTE**  
 GARCIA GARCIA JOSE ANTONIO      75445231X      8013558

**Resumen de superficies**

GRUPO DE PAGO	SUPERFICIE ( Hectáreas )			IMPORTE ( Euros )			TOTAL
	Declarada	Determinada	Resuelta	FEADER	M.A.A.M.A.	C.A.P.	
28 ALGODÓN	9,74	9,74	9,74	2.727,20	249,88	431,92	3.409,00
							3.409,00

**SUPERFICIE ( Hectáreas )**

REFERENCIA SIGPAC	CULTIVO	SEC_REG	Declarada	Prod. Integrada	Control C.	Determinada
41-053-019-00021-003	81190	R	1,87	1,87	-	1,87
41-053-019-00021-004	81190	R	2,10	2,10	-	2,10
41-053-019-00316-002	81190	R	5,77	5,77	-	5,77

**APELLIDOS Y NOMBRE / RAZÓN SOCIAL**      **NIF**      **EXPEDIENTE**  
 GARCIA GARCIA JUAN MANUEL      34070644P      8016256

**Resumen de superficies**

GRUPO DE PAGO	SUPERFICIE ( Hectáreas )			IMPORTE ( Euros )			TOTAL
	Declarada	Determinada	Resuelta	FEADER	M.A.A.M.A.	C.A.P.	
28 ALGODÓN	11,96	11,96	11,96	3.348,80	306,83	530,37	4.186,00
							4.186,00

**SUPERFICIE ( Hectáreas )**

REFERENCIA SIGPAC	CULTIVO	SEC_REG	Declarada	Prod. Integrada	Control C.	Determinada
41-053-019-00375-001	81268	R	11,96	11,96	-	11,96

**APELLIDOS Y NOMBRE / RAZÓN SOCIAL**      **NIF**      **EXPEDIENTE**  
 GARCIA GOMEZ ANDRES      27898376C      8006947

**Resumen de superficies**

GRUPO DE PAGO	SUPERFICIE ( Hectáreas )			IMPORTE ( Euros )			TOTAL
	Declarada	Determinada	Resuelta	FEADER	M.A.A.M.A.	C.A.P.	
28 ALGODÓN	9,94	9,94	9,94	2.783,20	255,01	440,79	3.479,00
							3.479,00

**SUPERFICIE ( Hectáreas )**

REFERENCIA SIGPAC	CULTIVO	SEC_REG	Declarada	Prod. Integrada	Control C.	Determinada
41-005-002-00053-001	81190	R	6,10	6,10	-	6,10
41-005-002-00099-001	81190	R	1,67	1,67	-	1,67
41-005-009-00123-002	81190	R	1,23	1,23	-	1,23
41-005-011-00109-002	81190	R	0,94	0,94	-	0,94



**APELLIDOS Y NOMBRE / RAZÓN SOCIAL**      **NIF**      **EXPEDIENTE**  
 GARCIA GONZALEZ EVA      47007761Q      8030379

**Resumen de superficies**

GRUPO DE PAGO	SUPERFICIE ( Hectáreas )			IMPORTE ( Euros )			TOTAL
	Declarada	Determinada	Resuelta	FEADER	M.A.A.M.A.	C.A.P.	
28 ALGODÓN	10,00	10,00	10,00	2.800,00	256,55	443,45	3.500,00
							3.500,00

**SUPERFICIE ( Hectáreas )**

REFERENCIA SIGPAC	CULTIVO	SEC_REG	Declarada	Prod. Integrada	Control C.	Determinada
41-053-019-00349-002	81361	R	10,00	10,00	-	10,00

**APELLIDOS Y NOMBRE / RAZÓN SOCIAL**      **NIF**      **EXPEDIENTE**  
 GARCIA GONZALEZ FRANCISCO      47007997E      8018333

**Resumen de superficies**

GRUPO DE PAGO	SUPERFICIE ( Hectáreas )			IMPORTE ( Euros )			TOTAL
	Declarada	Determinada	Resuelta	FEADER	M.A.A.M.A.	C.A.P.	
28 ALGODÓN	10,00	10,00	10,00	2.800,00	256,55	443,45	3.500,00
							3.500,00

**SUPERFICIE ( Hectáreas )**

REFERENCIA SIGPAC	CULTIVO	SEC_REG	Declarada	Prod. Integrada	Control C.	Determinada
41-053-001-00255-002	81361	R	10,00	10,00	-	10,00

**APELLIDOS Y NOMBRE / RAZÓN SOCIAL**      **NIF**      **EXPEDIENTE**  
 GARCIA GUERRERO AURELIO      52240084T      8015404

**Resumen de superficies**

GRUPO DE PAGO	SUPERFICIE ( Hectáreas )			IMPORTE ( Euros )			TOTAL
	Declarada	Determinada	Resuelta	FEADER	M.A.A.M.A.	C.A.P.	
28 ALGODÓN	7,95	7,95	7,95	2.226,00	203,96	352,54	2.782,50
							2.782,50

**SUPERFICIE ( Hectáreas )**

REFERENCIA SIGPAC	CULTIVO	SEC_REG	Declarada	Prod. Integrada	Control C.	Determinada
41-039-010-00257-001	81336	R	2,37	2,37	-	2,37
41-039-010-00257-002	81336	R	0,24	0,24	-	0,24
41-039-010-00274-001	81336	R	1,97	1,97	-	1,97
41-039-061-00043-001	81336	R	3,37	3,37	-	3,37

**APELLIDOS Y NOMBRE / RAZÓN SOCIAL**      **NIF**      **EXPEDIENTE**  
 GARCIA GUERRERO JUAN      28433618Y      8013603

**Resumen de superficies**

GRUPO DE PAGO	SUPERFICIE ( Hectáreas )			IMPORTE ( Euros )			TOTAL
	Declarada	Determinada	Resuelta	FEADER	M.A.A.M.A.	C.A.P.	
28 ALGODÓN	5,01	5,01	5,01	1.402,80	128,53	222,17	1.753,50
							1.753,50

**SUPERFICIE ( Hectáreas )**

REFERENCIA SIGPAC	CULTIVO	SEC_REG	Declarada	Prod. Integrada	Control C.	Determinada
41-095-063-00037-002	81268	R	5,01	5,01	-	5,01

**APELLIDOS Y NOMBRE / RAZÓN SOCIAL**      **NIF**      **EXPEDIENTE**  
 GARCIA GUERRERO MARISOL      30444766B      8015706

**Resumen de superficies**

GRUPO DE PAGO	SUPERFICIE ( Hectáreas )			IMPORTE ( Euros )			TOTAL
	Declarada	Determinada	Resuelta	FEADER	M.A.A.M.A.	C.A.P.	
28 ALGODÓN	7,06	7,06	7,06	1.976,80	181,12	313,08	2.471,00
							2.471,00

**SUPERFICIE ( Hectáreas )**

REFERENCIA SIGPAC	CULTIVO	SEC_REG	Declarada	Prod. Integrada	Control C.	Determinada
41-039-010-00462-001	81190	R	7,06	7,06	-	7,06



**APELLIDOS Y NOMBRE / RAZÓN SOCIAL**      **NIF**      **EXPEDIENTE**  
 GARCIA JARANA BENITO      28432788G      8016257

**Resumen de superficies**

GRUPO DE PAGO	SUPERFICIE ( Hectáreas )			IMPORTE ( Euros )			TOTAL
	Declarada	Determinada	Resuelta	FEADER	M.A.A.M.A.	C.A.P.	
28 ALGODÓN	9,21	9,21	9,21	2.578,80	236,28	408,42	3.223,50
							3.223,50

**SUPERFICIE ( Hectáreas )**

REFERENCIA SIGPAC	CULTIVO	SEC_REG	Declarada	Prod. Integrada	Control C.	Determinada
41-069-015-00034-002	81204	R	2,76	2,76	-	2,76
41-069-015-00035-002	81204	R	6,45	6,45	-	6,45

**APELLIDOS Y NOMBRE / RAZÓN SOCIAL**      **NIF**      **EXPEDIENTE**  
 GARCIA JIMENEZ BENITO      28104725J      8020819

**Resumen de superficies**

GRUPO DE PAGO	SUPERFICIE ( Hectáreas )			IMPORTE ( Euros )			TOTAL
	Declarada	Determinada	Resuelta	FEADER	M.A.A.M.A.	C.A.P.	
28 ALGODÓN	4,56	4,56	4,56	1.276,80	116,99	202,21	1.596,00
							1.596,00

**SUPERFICIE ( Hectáreas )**

REFERENCIA SIGPAC	CULTIVO	SEC_REG	Declarada	Prod. Integrada	Control C.	Determinada
41-053-019-00374-001	81190	R	4,56	4,56	-	4,56

**APELLIDOS Y NOMBRE / RAZÓN SOCIAL**      **NIF**      **EXPEDIENTE**  
 GARCIA JIMENEZ SEBASTIAN      28423978A      8013560

**Resumen de superficies**

GRUPO DE PAGO	SUPERFICIE ( Hectáreas )			IMPORTE ( Euros )			TOTAL
	Declarada	Determinada	Resuelta	FEADER	M.A.A.M.A.	C.A.P.	
28 ALGODÓN	1,67	1,67	1,67	467,60	42,84	74,06	584,50
							584,50

**SUPERFICIE ( Hectáreas )**

REFERENCIA SIGPAC	CULTIVO	SEC_REG	Declarada	Prod. Integrada	Control C.	Determinada
41-053-019-00408-001	81190	R	1,67	1,67	-	1,67

**APELLIDOS Y NOMBRE / RAZÓN SOCIAL**      **NIF**      **EXPEDIENTE**  
 GARCIA LOPEZ ANTONIO      75348499Q      8013745

**Resumen de superficies**

GRUPO DE PAGO	SUPERFICIE ( Hectáreas )			IMPORTE ( Euros )			TOTAL
	Declarada	Determinada	Resuelta	FEADER	M.A.A.M.A.	C.A.P.	
28 ALGODÓN	4,10	4,10	4,10	1.148,00	105,19	181,81	1.435,00
							1.435,00

**SUPERFICIE ( Hectáreas )**

REFERENCIA SIGPAC	CULTIVO	SEC_REG	Declarada	Prod. Integrada	Control C.	Determinada
41-069-017-00023-002	81190	R	4,10	4,10	-	4,10

**APELLIDOS Y NOMBRE / RAZÓN SOCIAL**      **NIF**      **EXPEDIENTE**  
 GARCIA LOPEZ JUAN      75474686W      8013746

**Resumen de superficies**

GRUPO DE PAGO	SUPERFICIE ( Hectáreas )			IMPORTE ( Euros )			TOTAL
	Declarada	Determinada	Resuelta	FEADER	M.A.A.M.A.	C.A.P.	
28 ALGODÓN	4,09	4,09	4,09	1.145,20	104,93	181,37	1.431,50
							1.431,50

**SUPERFICIE ( Hectáreas )**

REFERENCIA SIGPAC	CULTIVO	SEC_REG	Declarada	Prod. Integrada	Control C.	Determinada
41-069-017-00023-002	81151	R	1,35	1,35	-	1,35
41-095-062-00065-001	81151	R	2,74	2,74	-	2,74

**APELLIDOS Y NOMBRE / RAZÓN SOCIAL**      **NIF**      **EXPEDIENTE**

GARCIA LOPEZ MARIA      28263911Q      8016258

**Resumen de superficies**

<u>GRUPO DE PAGO</u>	<u>SUPERFICIE ( Hectáreas )</u>			<u>IMPORTE ( Euros )</u>			<u>TOTAL</u>
	<u>Declarada</u>	<u>Determinada</u>	<u>Resuelta</u>	<u>FEADER</u>	<u>M.A.A.M.A.</u>	<u>C.A.P.</u>	
28 ALGODÓN	4,84	4,84	4,84	1.355,20	124,17	214,63	1.694,00
							1.694,00

**SUPERFICIE ( Hectáreas )**

<u>REFERENCIA SIGPAC</u>	<u>CULTIVO</u>	<u>SEC_REG</u>	<u>Declarada</u>	<u>Prod. Integrada</u>	<u>Control C.</u>	<u>Determinada</u>
41-069-013-00083-001	81268	R	4,84	4,84	-	4,84

**APELLIDOS Y NOMBRE / RAZÓN SOCIAL**      **NIF**      **EXPEDIENTE**

GARCIA LOPEZ MARIA CASTILLO      28851271W      8001596

**Resumen de superficies**

<u>GRUPO DE PAGO</u>	<u>SUPERFICIE ( Hectáreas )</u>			<u>IMPORTE ( Euros )</u>			<u>TOTAL</u>
	<u>Declarada</u>	<u>Determinada</u>	<u>Resuelta</u>	<u>FEADER</u>	<u>M.A.A.M.A.</u>	<u>C.A.P.</u>	
28 ALGODÓN	4,10	4,10	4,10	1.148,00	105,19	181,81	1.435,00
							1.435,00

**SUPERFICIE ( Hectáreas )**

<u>REFERENCIA SIGPAC</u>	<u>CULTIVO</u>	<u>SEC_REG</u>	<u>Declarada</u>	<u>Prod. Integrada</u>	<u>Control C.</u>	<u>Determinada</u>
41-069-017-00023-002	81151	R	4,10	4,10	-	4,10

**APELLIDOS Y NOMBRE / RAZÓN SOCIAL**      **NIF**      **EXPEDIENTE**

GARCIA LOPEZ MARIA LUISA      31619799C      8006813

**Resumen de superficies**

<u>GRUPO DE PAGO</u>	<u>SUPERFICIE ( Hectáreas )</u>			<u>IMPORTE ( Euros )</u>			<u>TOTAL</u>
	<u>Declarada</u>	<u>Determinada</u>	<u>Resuelta</u>	<u>FEADER</u>	<u>M.A.A.M.A.</u>	<u>C.A.P.</u>	
28 ALGODÓN	6,05	6,05	6,05	1.694,00	155,21	268,29	2.117,50
							2.117,50

**SUPERFICIE ( Hectáreas )**

<u>REFERENCIA SIGPAC</u>	<u>CULTIVO</u>	<u>SEC_REG</u>	<u>Declarada</u>	<u>Prod. Integrada</u>	<u>Control C.</u>	<u>Determinada</u>
41-095-062-00067-002	81296	R	6,05	6,05	-	6,05

**APELLIDOS Y NOMBRE / RAZÓN SOCIAL**      **NIF**      **EXPEDIENTE**

GARCIA MARIN DOLORES      28114122A      8013988

**Resumen de superficies**

<u>GRUPO DE PAGO</u>	<u>SUPERFICIE ( Hectáreas )</u>			<u>IMPORTE ( Euros )</u>			<u>TOTAL</u>
	<u>Declarada</u>	<u>Determinada</u>	<u>Resuelta</u>	<u>FEADER</u>	<u>M.A.A.M.A.</u>	<u>C.A.P.</u>	
28 ALGODÓN	4,65	4,65	4,65	1.302,00	119,30	206,20	1.627,50
							1.627,50

**SUPERFICIE ( Hectáreas )**

<u>REFERENCIA SIGPAC</u>	<u>CULTIVO</u>	<u>SEC_REG</u>	<u>Declarada</u>	<u>Prod. Integrada</u>	<u>Control C.</u>	<u>Determinada</u>
41-053-019-00423-003	81268	R	4,65	4,65	-	4,65

**APELLIDOS Y NOMBRE / RAZÓN SOCIAL**      **NIF**      **EXPEDIENTE**

GARCÍA MEJÍAS MANUEL JESÚS      75332567T      8003825

**Resumen de superficies**

<u>GRUPO DE PAGO</u>	<u>SUPERFICIE ( Hectáreas )</u>			<u>IMPORTE ( Euros )</u>			<u>TOTAL</u>
	<u>Declarada</u>	<u>Determinada</u>	<u>Resuelta</u>	<u>FEADER</u>	<u>M.A.A.M.A.</u>	<u>C.A.P.</u>	
28 ALGODÓN	8,91	8,91	8,91	2.494,80	228,59	395,11	3.118,50
							3.118,50

**SUPERFICIE ( Hectáreas )**

<u>REFERENCIA SIGPAC</u>	<u>CULTIVO</u>	<u>SEC_REG</u>	<u>Declarada</u>	<u>Prod. Integrada</u>	<u>Control C.</u>	<u>Determinada</u>
41-038-036-00193-002	81151	R	8,91	8,91	-	8,91

**APELLIDOS Y NOMBRE / RAZÓN SOCIAL**      **NIF**      **EXPEDIENTE**  
 GARCIA MORENO JUAN      28072332G      8013604

**Resumen de superficies**

GRUPO DE PAGO	SUPERFICIE ( Hectáreas )			IMPORTE ( Euros )			TOTAL
	Declarada	Determinada	Resuelta	FEADER	M.A.A.M.A.	C.A.P.	
28 ALGODÓN	8,02	8,02	8,02	2.245,60	205,75	355,65	2.807,00
							2.807,00

**SUPERFICIE ( Hectáreas )**

REFERENCIA SIGPAC	CULTIVO	SEC_REG	Declarada	Prod. Integrada	Control C.	Determinada
41-095-063-00038-002	81268	R	8,02	8,02	-	8,02

**APELLIDOS Y NOMBRE / RAZÓN SOCIAL**      **NIF**      **EXPEDIENTE**  
 GARCIA MUÑOZ ANTONIO      34062267A      8013562

**Resumen de superficies**

GRUPO DE PAGO	SUPERFICIE ( Hectáreas )			IMPORTE ( Euros )			TOTAL
	Declarada	Determinada	Resuelta	FEADER	M.A.A.M.A.	C.A.P.	
28 ALGODÓN	5,50	5,50	5,50	1.540,00	141,10	243,90	1.925,00
							1.925,00

**SUPERFICIE ( Hectáreas )**

REFERENCIA SIGPAC	CULTIVO	SEC_REG	Declarada	Prod. Integrada	Control C.	Determinada
41-053-019-00071-001	81268	R	5,50	5,50	-	5,50

**APELLIDOS Y NOMBRE / RAZÓN SOCIAL**      **NIF**      **EXPEDIENTE**  
 GARCIA MUÑOZ FRANCISCO JAVIER      48955855X      8013747

**Resumen de superficies**

GRUPO DE PAGO	SUPERFICIE ( Hectáreas )			IMPORTE ( Euros )			TOTAL
	Declarada	Determinada	Resuelta	FEADER	M.A.A.M.A.	C.A.P.	
28 ALGODÓN	9,31	9,31	9,31	2.606,80	238,85	412,85	3.258,50
							3.258,50

**SUPERFICIE ( Hectáreas )**

REFERENCIA SIGPAC	CULTIVO	SEC_REG	Declarada	Prod. Integrada	Control C.	Determinada
41-020-031-00042-001	81190	R	7,88	7,88	-	7,88
41-095-087-00073-001	81190	R	1,43	1,43	-	1,43

**APELLIDOS Y NOMBRE / RAZÓN SOCIAL**      **NIF**      **EXPEDIENTE**  
 GARCIA PALACIOS MANUEL      52249808H      8013003

**Resumen de superficies**

GRUPO DE PAGO	SUPERFICIE ( Hectáreas )			IMPORTE ( Euros )			TOTAL
	Declarada	Determinada	Resuelta	FEADER	M.A.A.M.A.	C.A.P.	
28 ALGODÓN	1,24	1,24	1,24	347,20	31,81	54,99	434,00
							434,00

**SUPERFICIE ( Hectáreas )**

REFERENCIA SIGPAC	CULTIVO	SEC_REG	Declarada	Prod. Integrada	Control C.	Determinada
41-039-030-00132-001	81038	R	1,24	1,24	-	1,24

**APELLIDOS Y NOMBRE / RAZÓN SOCIAL**      **NIF**      **EXPEDIENTE**  
 GARCIA PEINADO ANTONIO      27291895A      8001597

**Resumen de superficies**

GRUPO DE PAGO	SUPERFICIE ( Hectáreas )			IMPORTE ( Euros )			TOTAL
	Declarada	Determinada	Resuelta	FEADER	M.A.A.M.A.	C.A.P.	
28 ALGODÓN	4,00	4,00	4,00	1.120,00	102,62	177,38	1.400,00
							1.400,00

**SUPERFICIE ( Hectáreas )**

REFERENCIA SIGPAC	CULTIVO	SEC_REG	Declarada	Prod. Integrada	Control C.	Determinada
41-069-008-00005-001	81268	R	4,00	4,10	-	4,00

**APELLIDOS Y NOMBRE / RAZÓN SOCIAL**      **NIF**      **EXPEDIENTE**  
 GARCIA PEREZ MANUEL      28680584K      8016259

**Resumen de superficies**

GRUPO DE PAGO	SUPERFICIE ( Hectáreas )			IMPORTE ( Euros )			TOTAL
	Declarada	Determinada	Resuelta	FEADER	M.A.A.M.A.	C.A.P.	
28 ALGODÓN	2,89	2,89	2,89	809,20	74,14	128,16	1.011,50
							1.011,50

**SUPERFICIE ( Hectáreas )**

REFERENCIA SIGPAC	CULTIVO	SEC_REG	Declarada	Prod. Integrada	Control C.	Determinada
41-038-036-00151-001	81268	R	2,89	2,89	-	2,89

**APELLIDOS Y NOMBRE / RAZÓN SOCIAL**      **NIF**      **EXPEDIENTE**  
 GARCIA PORRAS JOSEFA      31627330F      8022241

**Resumen de superficies**

GRUPO DE PAGO	SUPERFICIE ( Hectáreas )			IMPORTE ( Euros )			TOTAL
	Declarada	Determinada	Resuelta	FEADER	M.A.A.M.A.	C.A.P.	
28 ALGODÓN	9,31	9,31	9,31	2.606,80	238,85	412,85	3.258,50
							3.258,50

**SUPERFICIE ( Hectáreas )**

REFERENCIA SIGPAC	CULTIVO	SEC_REG	Declarada	Prod. Integrada	Control C.	Determinada
41-053-019-00344-001	81190	R	9,31	9,31	-	9,31

**APELLIDOS Y NOMBRE / RAZÓN SOCIAL**      **NIF**      **EXPEDIENTE**  
 GARCIA RANDADO BENITO      75433978G      8013563

**Resumen de superficies**

GRUPO DE PAGO	SUPERFICIE ( Hectáreas )			IMPORTE ( Euros )			TOTAL
	Declarada	Determinada	Resuelta	FEADER	M.A.A.M.A.	C.A.P.	
28 ALGODÓN	7,96	7,96	7,96	2.228,80	204,21	352,99	2.786,00
							2.786,00

**SUPERFICIE ( Hectáreas )**

REFERENCIA SIGPAC	CULTIVO	SEC_REG	Declarada	Prod. Integrada	Control C.	Determinada
41-053-001-00144-001	81268	R	7,96	7,96	-	7,96

**APELLIDOS Y NOMBRE / RAZÓN SOCIAL**      **NIF**      **EXPEDIENTE**  
 GARCIA RINCON JOSE MARIA      47003812T      8016261

**Resumen de superficies**

GRUPO DE PAGO	SUPERFICIE ( Hectáreas )			IMPORTE ( Euros )			TOTAL
	Declarada	Determinada	Resuelta	FEADER	M.A.A.M.A.	C.A.P.	
28 ALGODÓN	6,79	6,79	6,79	1.901,20	174,20	301,10	2.376,50
							2.376,50

**SUPERFICIE ( Hectáreas )**

REFERENCIA SIGPAC	CULTIVO	SEC_REG	Declarada	Prod. Integrada	Control C.	Determinada
41-069-012-00204-001	81268	R	0,62	0,62	-	0,62
41-069-012-00205-001	81268	R	0,55	0,55	-	0,55
41-069-012-00211-001	81268	R	0,25	0,25	-	0,25
41-069-013-00003-003	81268	R	3,40	3,40	-	3,40
41-069-013-00009-001	81268	R	1,97	1,97	-	1,97

**APELLIDOS Y NOMBRE / RAZÓN SOCIAL**      **NIF**      **EXPEDIENTE**  
 GARCIA ROMERO FRANCISCO      28308859E      8013565

**Resumen de superficies**

GRUPO DE PAGO	SUPERFICIE ( Hectáreas )			IMPORTE ( Euros )			TOTAL
	Declarada	Determinada	Resuelta	FEADER	M.A.A.M.A.	C.A.P.	
28 ALGODÓN	9,90	9,90	9,90	2.772,00	253,98	439,02	3.465,00
							3.465,00

**SUPERFICIE ( Hectáreas )**

REFERENCIA SIGPAC	CULTIVO	SEC_REG	Declarada	Prod. Integrada	Control C.	Determinada
41-053-019-00130-001	81268	R	9,90	9,90	-	9,90

**APELLIDOS Y NOMBRE / RAZÓN SOCIAL**      **NIF**      **EXPEDIENTE**  
 GARCIA ROMERO JOSE ANTONIO      28308896J      8013566

**Resumen de superficies**

<u>GRUPO DE PAGO</u>	<u>SUPERFICIE ( Hectáreas )</u>			<u>IMPORTE ( Euros )</u>			<u>TOTAL</u>
	<u>Declarada</u>	<u>Determinada</u>	<u>Resuelta</u>	<u>FEADER</u>	<u>M.A.A.M.A.</u>	<u>C.A.P.</u>	
28 ALGODÓN	7,69	7,69	7,69	2.153,20	197,29	341,01	2.691,50
							2.691,50

**SUPERFICIE ( Hectáreas )**

<u>REFERENCIA SIGPAC</u>	<u>CULTIVO</u>	<u>SEC_REG</u>	<u>Declarada</u>	<u>Prod. Integrada</u>	<u>Control C.</u>	<u>Determinada</u>
41-053-019-00077-001	81268	R	7,69	7,69	-	7,69

**APELLIDOS Y NOMBRE / RAZÓN SOCIAL**      **NIF**      **EXPEDIENTE**  
 GARCIA SANCHEZ JUAN      28468150S      8021081

**Resumen de superficies**

<u>GRUPO DE PAGO</u>	<u>SUPERFICIE ( Hectáreas )</u>			<u>IMPORTE ( Euros )</u>			<u>TOTAL</u>
	<u>Declarada</u>	<u>Determinada</u>	<u>Resuelta</u>	<u>FEADER</u>	<u>M.A.A.M.A.</u>	<u>C.A.P.</u>	
28 ALGODÓN	9,22	9,22	9,22	2.581,60	236,54	408,86	3.227,00
							3.227,00

**SUPERFICIE ( Hectáreas )**

<u>REFERENCIA SIGPAC</u>	<u>CULTIVO</u>	<u>SEC_REG</u>	<u>Declarada</u>	<u>Prod. Integrada</u>	<u>Control C.</u>	<u>Determinada</u>
41-081-015-00027-001	81268	R	3,94	3,94	-	3,94
41-900-014-00033-002	81268	R	4,28	4,28	-	4,28
41-900-014-00040-001	81268	R	1,00	1,40	-	1,00

**APELLIDOS Y NOMBRE / RAZÓN SOCIAL**      **NIF**      **EXPEDIENTE**  
 GARCIA SANCHEZ JUAN CARLOS      34070793L      8013748

**Resumen de superficies**

<u>GRUPO DE PAGO</u>	<u>SUPERFICIE ( Hectáreas )</u>			<u>IMPORTE ( Euros )</u>			<u>TOTAL</u>
	<u>Declarada</u>	<u>Determinada</u>	<u>Resuelta</u>	<u>FEADER</u>	<u>M.A.A.M.A.</u>	<u>C.A.P.</u>	
28 ALGODÓN	5,23	5,23	5,23	1.464,40	134,18	231,92	1.830,50
							1.830,50

**SUPERFICIE ( Hectáreas )**

<u>REFERENCIA SIGPAC</u>	<u>CULTIVO</u>	<u>SEC_REG</u>	<u>Declarada</u>	<u>Prod. Integrada</u>	<u>Control C.</u>	<u>Determinada</u>
41-069-006-00001-001	81268	R	2,10	5,23	-	2,10
41-069-006-00001-001	81314	R	3,13	5,23	-	3,13

**APELLIDOS Y NOMBRE / RAZÓN SOCIAL**      **NIF**      **EXPEDIENTE**  
 GARCIA TORRES BELEN      27835504F      8006953

**Resumen de superficies**

<u>GRUPO DE PAGO</u>	<u>SUPERFICIE ( Hectáreas )</u>			<u>IMPORTE ( Euros )</u>			<u>TOTAL</u>
	<u>Declarada</u>	<u>Determinada</u>	<u>Resuelta</u>	<u>FEADER</u>	<u>M.A.A.M.A.</u>	<u>C.A.P.</u>	
28 ALGODÓN	5,40	5,40	5,40	1.512,00	138,54	239,46	1.890,00
							1.890,00

**SUPERFICIE ( Hectáreas )**

<u>REFERENCIA SIGPAC</u>	<u>CULTIVO</u>	<u>SEC_REG</u>	<u>Declarada</u>	<u>Prod. Integrada</u>	<u>Control C.</u>	<u>Determinada</u>
41-019-005-00052-001	81190	R	5,40	5,40	-	5,40



**APELLIDOS Y NOMBRE / RAZÓN SOCIAL**

GARCIA VALVERDE JOSE LUIS

**NIF**

75393656R

**EXPEDIENTE**

8020661

**Resumen de superficies**

GRUPO DE PAGO	SUPERFICIE ( Hectáreas )			IMPORTE ( Euros )			TOTAL
	Declarada	Determinada	Resuelta	FEADER	M.A.A.M.A.	C.A.P.	
28 ALGODÓN	14,53	14,53	14,53	4.068,40	372,77	644,33	5.085,50
							5.085,50

**SUPERFICIE ( Hectáreas )**

REFERENCIA SIGPAC	CULTIVO	SEC_REG	Declarada	Prod. Integrada	Control C.	Determinada
41-055-028-00013-001	81190	R	5,84	5,84	-	5,84
41-055-029-00038-001	81190	R	3,41	3,41	-	3,41
41-055-029-00117-003	81190	R	2,47	2,47	-	2,47
41-055-029-00118-001	81190	R	2,81	2,81	-	2,81

**APELLIDOS Y NOMBRE / RAZÓN SOCIAL**

GARRIDO BEATO JUAN JOSE

**NIF**

79194794K

**EXPEDIENTE**

8029707

**Resumen de superficies**

GRUPO DE PAGO	SUPERFICIE ( Hectáreas )			IMPORTE ( Euros )			TOTAL
	Declarada	Determinada	Resuelta	FEADER	M.A.A.M.A.	C.A.P.	
28 ALGODÓN	3,24	3,24	3,24	907,20	83,12	143,68	1.134,00
							1.134,00

**SUPERFICIE ( Hectáreas )**

REFERENCIA SIGPAC	CULTIVO	SEC_REG	Declarada	Prod. Integrada	Control C.	Determinada
41-053-001-00314-001	81268	R	3,24	3,24	-	3,24

**APELLIDOS Y NOMBRE / RAZÓN SOCIAL**

GARZON PERZA FELIX

**NIF**

27278027G

**EXPEDIENTE**

8001598

**Resumen de superficies**

GRUPO DE PAGO	SUPERFICIE ( Hectáreas )			IMPORTE ( Euros )			TOTAL
	Declarada	Determinada	Resuelta	FEADER	M.A.A.M.A.	C.A.P.	
28 ALGODÓN	9,95	9,95	9,95	2.786,00	255,27	441,23	3.482,50
							3.482,50

**SUPERFICIE ( Hectáreas )**

REFERENCIA SIGPAC	CULTIVO	SEC_REG	Declarada	Prod. Integrada	Control C.	Determinada
41-020-002-00008-002	81268	R	9,95	9,95	-	9,95

**APELLIDOS Y NOMBRE / RAZÓN SOCIAL**

GIL BARRERA ANTONIO

**NIF**

75470707W

**EXPEDIENTE**

8014696

**Resumen de superficies**

GRUPO DE PAGO	SUPERFICIE ( Hectáreas )			IMPORTE ( Euros )			TOTAL
	Declarada	Determinada	Resuelta	FEADER	M.A.A.M.A.	C.A.P.	
28 ALGODÓN	14,74	14,74	14,74	4.127,20	378,15	653,65	5.159,00
							5.159,00

**SUPERFICIE ( Hectáreas )**

REFERENCIA SIGPAC	CULTIVO	SEC_REG	Declarada	Prod. Integrada	Control C.	Determinada
41-020-030-00041-001	81151	R	7,25	7,25	-	7,25
41-020-030-00050-002	81151	R	7,49	7,49	-	7,49

**APELLIDOS Y NOMBRE / RAZÓN SOCIAL**

GIL BARRERA FRANCISCO JOSE

**NIF**

75419175J

**EXPEDIENTE**

8014697

**Resumen de superficies**

GRUPO DE PAGO	SUPERFICIE ( Hectáreas )			IMPORTE ( Euros )			TOTAL
	Declarada	Determinada	Resuelta	FEADER	M.A.A.M.A.	C.A.P.	
28 ALGODÓN	21,09	21,09	21,09	5.905,20	541,06	935,24	7.381,50
							7.381,50

**SUPERFICIE ( Hectáreas )**

REFERENCIA SIGPAC	CULTIVO	SEC_REG	Declarada	Prod. Integrada	Control C.	Determinada
41-020-016-00046-001	81268	R	21,09	21,09	-	21,09

**APELLIDOS Y NOMBRE / RAZÓN SOCIAL****NIF****EXPEDIENTE**

GIL DEL CAÑO ANGEL

28222770E

8016263

**Resumen de superficies**

<u>GRUPO DE PAGO</u>	<u>SUPERFICIE ( Hectáreas )</u>			<u>IMPORTE ( Euros )</u>			<u>TOTAL</u>
	<u>Declarada</u>	<u>Determinada</u>	<u>Resuelta</u>	<u>FEADER</u>	<u>M.A.A.M.A.</u>	<u>C.A.P.</u>	
28 ALGODÓN	5,88	5,88	5,88	1.646,40	150,85	260,75	2.058,00
							2.058,00

**SUPERFICIE ( Hectáreas )**

<u>REFERENCIA SIGPAC</u>	<u>CULTIVO</u>	<u>SEC_REG</u>	<u>Declarada</u>	<u>Prod. Integrada</u>	<u>Control C.</u>	<u>Determinada</u>
41-095-067-00053-001	81268	R	0,72	0,72	-	0,72
41-095-067-00053-003	81268	R	0,37	0,37	-	0,37
41-095-067-00053-004	81268	R	1,06	1,06	-	1,06
41-095-067-00053-005	81268	R	3,73	3,73	-	3,73

**APELLIDOS Y NOMBRE / RAZÓN SOCIAL****NIF****EXPEDIENTE**

GIRALDEZ PEREZ DOLORES

52286110A

8019141

**Resumen de superficies**

<u>GRUPO DE PAGO</u>	<u>SUPERFICIE ( Hectáreas )</u>			<u>IMPORTE ( Euros )</u>			<u>TOTAL</u>
	<u>Declarada</u>	<u>Determinada</u>	<u>Resuelta</u>	<u>FEADER</u>	<u>M.A.A.M.A.</u>	<u>C.A.P.</u>	
28 ALGODÓN	9,10	9,10	9,10	2.548,00	233,46	403,54	3.185,00
							3.185,00

**SUPERFICIE ( Hectáreas )**

<u>REFERENCIA SIGPAC</u>	<u>CULTIVO</u>	<u>SEC_REG</u>	<u>Declarada</u>	<u>Prod. Integrada</u>	<u>Control C.</u>	<u>Determinada</u>
41-053-001-00128-001	81190	R	9,10	9,10	-	9,10

**APELLIDOS Y NOMBRE / RAZÓN SOCIAL****NIF****EXPEDIENTE**

GOAC, S.A.

A79004735

8006522

**Resumen de superficies**

<u>GRUPO DE PAGO</u>	<u>SUPERFICIE ( Hectáreas )</u>			<u>IMPORTE ( Euros )</u>			<u>TOTAL</u>
	<u>Declarada</u>	<u>Determinada</u>	<u>Resuelta</u>	<u>FEADER</u>	<u>M.A.A.M.A.</u>	<u>C.A.P.</u>	
28 ALGODÓN	10,01	10,01	10,01	2.802,80	256,81	443,89	3.503,50
							3.503,50

**SUPERFICIE ( Hectáreas )**

<u>REFERENCIA SIGPAC</u>	<u>CULTIVO</u>	<u>SEC_REG</u>	<u>Declarada</u>	<u>Prod. Integrada</u>	<u>Control C.</u>	<u>Determinada</u>
41-099-011-00078-002	81190	R	10,01	10,01	-	10,01

**APELLIDOS Y NOMBRE / RAZÓN SOCIAL****NIF****EXPEDIENTE**

GOMEZ CABEZA ANTONIO

28463503Z

8013606

**Resumen de superficies**

<u>GRUPO DE PAGO</u>	<u>SUPERFICIE ( Hectáreas )</u>			<u>IMPORTE ( Euros )</u>			<u>TOTAL</u>
	<u>Declarada</u>	<u>Determinada</u>	<u>Resuelta</u>	<u>FEADER</u>	<u>M.A.A.M.A.</u>	<u>C.A.P.</u>	
28 ALGODÓN	2,29	2,29	2,29	641,20	58,75	101,55	801,50
							801,50

**SUPERFICIE ( Hectáreas )**

<u>REFERENCIA SIGPAC</u>	<u>CULTIVO</u>	<u>SEC_REG</u>	<u>Declarada</u>	<u>Prod. Integrada</u>	<u>Control C.</u>	<u>Determinada</u>
41-095-063-00063-002	81268	R	2,29	2,29	-	2,29



**APELLIDOS Y NOMBRE / RAZÓN SOCIAL**      **NIF**      **EXPEDIENTE**

GOMEZ CABEZAS ANTONIO      27858042M      8029187

**Resumen de superficies**

<u>GRUPO DE PAGO</u>	<u>SUPERFICIE ( Hectáreas )</u>			<u>IMPORTE ( Euros )</u>			<u>TOTAL</u>
	<u>Declarada</u>	<u>Determinada</u>	<u>Resuelta</u>	<u>FEADER</u>	<u>M.A.A.M.A.</u>	<u>C.A.P.</u>	
28 ALGODÓN	8,63	8,63	8,63	2.416,40	221,40	382,70	3.020,50
							3.020,50

**SUPERFICIE ( Hectáreas )**

<u>REFERENCIA SIGPAC</u>	<u>CULTIVO</u>	<u>SEC_REG</u>	<u>Declarada</u>	<u>Prod. Integrada</u>	<u>Control C.</u>	<u>Determinada</u>
41-020-017-00048-003	81190	R	3,61	3,61	-	3,61
41-020-017-00048-004	81190	R	0,50	0,50	-	0,50
41-053-001-00092-001	81190	R	4,52	4,52	-	4,52

**APELLIDOS Y NOMBRE / RAZÓN SOCIAL**      **NIF**      **EXPEDIENTE**

GOMEZ DELGADO FRANCISCO JOAQUIN      75443357E      8030203

**Resumen de superficies**

<u>GRUPO DE PAGO</u>	<u>SUPERFICIE ( Hectáreas )</u>			<u>IMPORTE ( Euros )</u>			<u>TOTAL</u>
	<u>Declarada</u>	<u>Determinada</u>	<u>Resuelta</u>	<u>FEADER</u>	<u>M.A.A.M.A.</u>	<u>C.A.P.</u>	
28 ALGODÓN	1,63	1,63	1,63	456,40	41,82	72,28	570,50
							570,50

**SUPERFICIE ( Hectáreas )**

<u>REFERENCIA SIGPAC</u>	<u>CULTIVO</u>	<u>SEC_REG</u>	<u>Declarada</u>	<u>Prod. Integrada</u>	<u>Control C.</u>	<u>Determinada</u>
41-020-016-00022-001	81190	S	1,63	1,63	-	1,63

**APELLIDOS Y NOMBRE / RAZÓN SOCIAL**      **NIF**      **EXPEDIENTE**

GOMEZ DORANTES JUAN      28109360W      8022257

**Resumen de superficies**

<u>GRUPO DE PAGO</u>	<u>SUPERFICIE ( Hectáreas )</u>			<u>IMPORTE ( Euros )</u>			<u>TOTAL</u>
	<u>Declarada</u>	<u>Determinada</u>	<u>Resuelta</u>	<u>FEADER</u>	<u>M.A.A.M.A.</u>	<u>C.A.P.</u>	
28 ALGODÓN	7,52	7,52	7,52	2.105,60	192,93	333,47	2.632,00
							2.632,00

**SUPERFICIE ( Hectáreas )**

<u>REFERENCIA SIGPAC</u>	<u>CULTIVO</u>	<u>SEC_REG</u>	<u>Declarada</u>	<u>Prod. Integrada</u>	<u>Control C.</u>	<u>Determinada</u>
41-020-017-00003-001	81190	R	3,69	3,69	-	3,69
41-020-017-00004-001	81190	R	3,83	3,83	-	3,83

**APELLIDOS Y NOMBRE / RAZÓN SOCIAL**      **NIF**      **EXPEDIENTE**

GOMEZ GARCIA ANGELES      75325540B      8006817

**Resumen de superficies**

<u>GRUPO DE PAGO</u>	<u>SUPERFICIE ( Hectáreas )</u>			<u>IMPORTE ( Euros )</u>			<u>TOTAL</u>
	<u>Declarada</u>	<u>Determinada</u>	<u>Resuelta</u>	<u>FEADER</u>	<u>M.A.A.M.A.</u>	<u>C.A.P.</u>	
28 ALGODÓN	6,17	6,17	6,17	1.727,60	158,29	273,61	2.159,50
							2.159,50

**SUPERFICIE ( Hectáreas )**

<u>REFERENCIA SIGPAC</u>	<u>CULTIVO</u>	<u>SEC_REG</u>	<u>Declarada</u>	<u>Prod. Integrada</u>	<u>Control C.</u>	<u>Determinada</u>
41-095-062-00062-003	81268	R	6,17	6,17	-	6,17

**APELLIDOS Y NOMBRE / RAZÓN SOCIAL**      **NIF**      **EXPEDIENTE**

GOMEZ GARCIA MARGARITA      75401920P      8005482

**Resumen de superficies**

<u>GRUPO DE PAGO</u>	<u>SUPERFICIE ( Hectáreas )</u>			<u>IMPORTE ( Euros )</u>			<u>TOTAL</u>
	<u>Declarada</u>	<u>Determinada</u>	<u>Resuelta</u>	<u>FEADER</u>	<u>M.A.A.M.A.</u>	<u>C.A.P.</u>	
28 ALGODÓN	4,50	4,50	4,50	1.260,00	115,45	199,55	1.575,00
							1.575,00

**SUPERFICIE ( Hectáreas )**

<u>REFERENCIA SIGPAC</u>	<u>CULTIVO</u>	<u>SEC_REG</u>	<u>Declarada</u>	<u>Prod. Integrada</u>	<u>Control C.</u>	<u>Determinada</u>
41-095-061-00062-001	81296	R	4,50	4,50	-	4,50



**APELLIDOS Y NOMBRE / RAZÓN SOCIAL**      **NIF**      **EXPEDIENTE**  
 GOMEZ GOMEZ RAFAEL      75416983Y      8013008

**Resumen de superficies**

<u>GRUPO DE PAGO</u>	<u>SUPERFICIE ( Hectáreas )</u>			<u>IMPORTE ( Euros )</u>			<u>TOTAL</u>
	<u>Declarada</u>	<u>Determinada</u>	<u>Resuelta</u>	<u>FEADER</u>	<u>M.A.A.M.A.</u>	<u>C.A.P.</u>	
28 ALGODÓN	2,63	2,63	2,63	736,40	67,47	116,63	920,50
							920,50

**SUPERFICIE ( Hectáreas )**

<u>REFERENCIA SIGPAC</u>	<u>CULTIVO</u>	<u>SEC_REG</u>	<u>Declarada</u>	<u>Prod. Integrada</u>	<u>Control C.</u>	<u>Determinada</u>
41-039-022-00034-001	81289	R	2,63	2,63	-	2,63

**APELLIDOS Y NOMBRE / RAZÓN SOCIAL**      **NIF**      **EXPEDIENTE**  
 GOMEZ GONZALEZ JOSE ANTONIO      34062050Q      8013571

**Resumen de superficies**

<u>GRUPO DE PAGO</u>	<u>SUPERFICIE ( Hectáreas )</u>			<u>IMPORTE ( Euros )</u>			<u>TOTAL</u>
	<u>Declarada</u>	<u>Determinada</u>	<u>Resuelta</u>	<u>FEADER</u>	<u>M.A.A.M.A.</u>	<u>C.A.P.</u>	
28 ALGODÓN	6,88	6,88	6,88	1.926,40	176,51	305,09	2.408,00
							2.408,00

**SUPERFICIE ( Hectáreas )**

<u>REFERENCIA SIGPAC</u>	<u>CULTIVO</u>	<u>SEC_REG</u>	<u>Declarada</u>	<u>Prod. Integrada</u>	<u>Control C.</u>	<u>Determinada</u>
41-053-001-00284-001	81268	R	5,58	5,58	-	5,58
41-053-001-00332-001	81268	R	1,30	1,30	-	1,30

**APELLIDOS Y NOMBRE / RAZÓN SOCIAL**      **NIF**      **EXPEDIENTE**  
 GOMEZ LOPEZ JUAN ANTONIO      28412439X      8006960

**Resumen de superficies**

<u>GRUPO DE PAGO</u>	<u>SUPERFICIE ( Hectáreas )</u>			<u>IMPORTE ( Euros )</u>			<u>TOTAL</u>
	<u>Declarada</u>	<u>Determinada</u>	<u>Resuelta</u>	<u>FEADER</u>	<u>M.A.A.M.A.</u>	<u>C.A.P.</u>	
28 ALGODÓN	5,25	5,25	5,25	1.470,00	134,69	232,81	1.837,50
							1.837,50

**SUPERFICIE ( Hectáreas )**

<u>REFERENCIA SIGPAC</u>	<u>CULTIVO</u>	<u>SEC_REG</u>	<u>Declarada</u>	<u>Prod. Integrada</u>	<u>Control C.</u>	<u>Determinada</u>
41-005-009-00017-001	81268	R	0,22	0,22	-	0,22
41-005-009-00018-001	81268	R	0,64	0,64	-	0,64
41-005-009-00023-001	81268	R	0,44	0,44	-	0,44
41-005-009-00125-001	81190	R	0,91	0,91	-	0,91
41-005-009-00125-002	81190	R	0,23	0,23	-	0,23
41-005-010-00081-002	81268	R	2,81	2,81	-	2,81

**APELLIDOS Y NOMBRE / RAZÓN SOCIAL**      **NIF**      **EXPEDIENTE**  
 GOMEZ LOPEZ MARIA      28116129D      8022258

**Resumen de superficies**

<u>GRUPO DE PAGO</u>	<u>SUPERFICIE ( Hectáreas )</u>			<u>IMPORTE ( Euros )</u>			<u>TOTAL</u>
	<u>Declarada</u>	<u>Determinada</u>	<u>Resuelta</u>	<u>FEADER</u>	<u>M.A.A.M.A.</u>	<u>C.A.P.</u>	
28 ALGODÓN	7,30	7,30	7,30	2.044,00	187,28	323,72	2.555,00
							2.555,00

**SUPERFICIE ( Hectáreas )**

<u>REFERENCIA SIGPAC</u>	<u>CULTIVO</u>	<u>SEC_REG</u>	<u>Declarada</u>	<u>Prod. Integrada</u>	<u>Control C.</u>	<u>Determinada</u>
41-053-001-00414-002	81190	R	7,30	7,30	-	7,30



**APELLIDOS Y NOMBRE / RAZÓN SOCIAL**      **NIF**      **EXPEDIENTE**  
 GOMEZ PEREZ FRANCISCO      28434392K      8013572

**Resumen de superficies**

GRUPO DE PAGO	SUPERFICIE ( Hectáreas )			IMPORTE ( Euros )			TOTAL
	Declarada	Determinada	Resuelta	FEADER	M.A.A.M.A.	C.A.P.	
28 ALGODÓN	10,80	10,80	10,80	3.024,00	277,07	478,93	3.780,00
							3.780,00

**SUPERFICIE ( Hectáreas )**

REFERENCIA SIGPAC	CULTIVO	SEC_REG	Declarada	Prod. Integrada	Control C.	Determinada
41-053-001-00240-002	81190	R	4,50	4,50	-	4,50
41-053-001-00299-002	81190	R	6,30	6,30	-	6,30

**APELLIDOS Y NOMBRE / RAZÓN SOCIAL**      **NIF**      **EXPEDIENTE**  
 GOMEZ PIÑERO FRANCISCO      47009049Q      8013573

**Resumen de superficies**

GRUPO DE PAGO	SUPERFICIE ( Hectáreas )			IMPORTE ( Euros )			TOTAL
	Declarada	Determinada	Resuelta	FEADER	M.A.A.M.A.	C.A.P.	
28 ALGODÓN	7,30	7,30	7,30	2.044,00	187,28	323,72	2.555,00
							2.555,00

**SUPERFICIE ( Hectáreas )**

REFERENCIA SIGPAC	CULTIVO	SEC_REG	Declarada	Prod. Integrada	Control C.	Determinada
41-053-001-00239-002	81190	R	4,50	4,50	-	4,50
41-053-002-00238-003	81190	R	2,80	2,80	-	2,80

**APELLIDOS Y NOMBRE / RAZÓN SOCIAL**      **NIF**      **EXPEDIENTE**  
 GOMEZ RODRIGUEZ JUANA      75369701N      8016996

**Resumen de superficies**

GRUPO DE PAGO	SUPERFICIE ( Hectáreas )			IMPORTE ( Euros )			TOTAL
	Declarada	Determinada	Resuelta	FEADER	M.A.A.M.A.	C.A.P.	
28 ALGODÓN	10,00	10,00	10,00	2.800,00	256,55	443,45	3.500,00
							3.500,00

**SUPERFICIE ( Hectáreas )**

REFERENCIA SIGPAC	CULTIVO	SEC_REG	Declarada	Prod. Integrada	Control C.	Determinada
41-020-017-00034-001	81190	R	7,44	7,44	-	7,44
41-020-019-00061-001	81190	R	2,56	2,56	-	2,56

**APELLIDOS Y NOMBRE / RAZÓN SOCIAL**      **NIF**      **EXPEDIENTE**  
 GOMEZ ROSA JOSE      75474876P      8013574

**Resumen de superficies**

GRUPO DE PAGO	SUPERFICIE ( Hectáreas )			IMPORTE ( Euros )			TOTAL
	Declarada	Determinada	Resuelta	FEADER	M.A.A.M.A.	C.A.P.	
28 ALGODÓN	2,00	2,00	2,00	560,00	51,31	88,69	700,00
							700,00

**SUPERFICIE ( Hectáreas )**

REFERENCIA SIGPAC	CULTIVO	SEC_REG	Declarada	Prod. Integrada	Control C.	Determinada
41-053-019-00407-001	81190	R	2,00	3,62	-	2,00

**APELLIDOS Y NOMBRE / RAZÓN SOCIAL**      **NIF**      **EXPEDIENTE**  
 GOMEZ SEGURA JOSE      28346171M      8013751

**Resumen de superficies**

GRUPO DE PAGO	SUPERFICIE ( Hectáreas )			IMPORTE ( Euros )			TOTAL
	Declarada	Determinada	Resuelta	FEADER	M.A.A.M.A.	C.A.P.	
28 ALGODÓN	8,57	8,57	8,57	2.399,60	219,86	380,04	2.999,50
							2.999,50

**SUPERFICIE ( Hectáreas )**

REFERENCIA SIGPAC	CULTIVO	SEC_REG	Declarada	Prod. Integrada	Control C.	Determinada
41-095-062-00006-001	81190	R	8,57	8,57	-	8,57

**APELLIDOS Y NOMBRE / RAZÓN SOCIAL**      **NIF**      **EXPEDIENTE**  
 GOMEZ VELAZQUEZ BENITO      34061295C      8012334

**Resumen de superficies**

GRUPO DE PAGO	SUPERFICIE ( Hectáreas )			IMPORTE ( Euros )			TOTAL
	Declarada	Determinada	Resuelta	FEADER	M.A.A.M.A.	C.A.P.	
28 ALGODÓN	18,30	18,30	18,30	5.124,00	469,49	811,51	6.405,00
							6.405,00

**SUPERFICIE ( Hectáreas )**

REFERENCIA SIGPAC	CULTIVO	SEC_REG	Declarada	Prod. Integrada	Control C.	Determinada
41-053-001-00009-001	81190	R	3,30	3,30	-	3,30
41-053-002-00235-001	81190	R	4,00	27,02	-	4,00
41-053-002-00237-001	81190	R	5,00	27,02	-	5,00
41-053-018-00102-002	81190	R	6,00	27,02	-	6,00

**APELLIDOS Y NOMBRE / RAZÓN SOCIAL**      **NIF**      **EXPEDIENTE**  
 GONZALEZ AYALA ANTONIO      27718974H      8001978

**Resumen de superficies**

GRUPO DE PAGO	SUPERFICIE ( Hectáreas )			IMPORTE ( Euros )			TOTAL
	Declarada	Determinada	Resuelta	FEADER	M.A.A.M.A.	C.A.P.	
28 ALGODÓN	5,20	5,20	5,20	1.456,00	133,41	230,59	1.820,00
							1.820,00

**SUPERFICIE ( Hectáreas )**

REFERENCIA SIGPAC	CULTIVO	SEC_REG	Declarada	Prod. Integrada	Control C.	Determinada
41-069-005-00007-002	81009	R	1,36	1,36	-	1,36
41-069-005-00008-002	81009	R	2,30	2,30	-	2,30
41-069-009-00133-001	81009	R	1,54	1,54	-	1,54

**APELLIDOS Y NOMBRE / RAZÓN SOCIAL**      **NIF**      **EXPEDIENTE**  
 GONZALEZ BERNAL MARIA MERCEDES      77539675M      8013905

**Resumen de superficies**

GRUPO DE PAGO	SUPERFICIE ( Hectáreas )			IMPORTE ( Euros )			TOTAL
	Declarada	Determinada	Resuelta	FEADER	M.A.A.M.A.	C.A.P.	
28 ALGODÓN	12,35	12,35	12,35	3.458,00	316,84	547,66	4.322,50
							4.322,50

**SUPERFICIE ( Hectáreas )**

REFERENCIA SIGPAC	CULTIVO	SEC_REG	Declarada	Prod. Integrada	Control C.	Determinada
41-053-001-00348-002	81268	R	12,35	12,35	-	12,35

**APELLIDOS Y NOMBRE / RAZÓN SOCIAL**      **NIF**      **EXPEDIENTE**  
 GONZALEZ CADENAS EVARISTO      27703488B      8013451

**Resumen de superficies**

GRUPO DE PAGO	SUPERFICIE ( Hectáreas )			IMPORTE ( Euros )			TOTAL
	Declarada	Determinada	Resuelta	FEADER	M.A.A.M.A.	C.A.P.	
28 ALGODÓN	2,93	2,93	2,93	820,40	75,17	129,93	1.025,50
							1.025,50

**SUPERFICIE ( Hectáreas )**

REFERENCIA SIGPAC	CULTIVO	SEC_REG	Declarada	Prod. Integrada	Control C.	Determinada
41-068-082-00028-001	81190	R	2,93	2,93	-	2,93



**APELLIDOS Y NOMBRE / RAZÓN SOCIAL**

GONZALEZ CORDOBES C.B

**NIF**

E41838731

**EXPEDIENTE**

8013452

**Resumen de superficies**

<u>GRUPO DE PAGO</u>	<u>SUPERFICIE ( Hectáreas )</u>			<u>IMPORTE ( Euros )</u>			<u>TOTAL</u>
	<u>Declarada</u>	<u>Determinada</u>	<u>Resuelta</u>	<u>FEADER</u>	<u>M.A.A.M.A.</u>	<u>C.A.P.</u>	
28 ALGODÓN	19,36	19,36	19,36	5.420,80	496,68	858,52	6.776,00
							6.776,00

**SUPERFICIE ( Hectáreas )**

<u>REFERENCIA SIGPAC</u>	<u>CULTIVO</u>	<u>SEC_REG</u>	<u>Declarada</u>	<u>Prod. Integrada</u>	<u>Control C.</u>	<u>Determinada</u>
41-052-007-00028-002	81190	R	8,58	8,58	-	8,58
41-068-002-00018-001	81190	R	2,84	10,78	-	2,84
41-068-002-00018-001	81314	S	7,94	10,78	-	7,94

**APELLIDOS Y NOMBRE / RAZÓN SOCIAL**

GONZALEZ CORTES ANTONIO

**NIF**

28700624M

**EXPEDIENTE**

8028910

**Resumen de superficies**

<u>GRUPO DE PAGO</u>	<u>SUPERFICIE ( Hectáreas )</u>			<u>IMPORTE ( Euros )</u>			<u>TOTAL</u>
	<u>Declarada</u>	<u>Determinada</u>	<u>Resuelta</u>	<u>FEADER</u>	<u>M.A.A.M.A.</u>	<u>C.A.P.</u>	
28 ALGODÓN	9,19	9,19	9,19	2.573,20	235,77	407,53	3.216,50
							3.216,50

**SUPERFICIE ( Hectáreas )**

<u>REFERENCIA SIGPAC</u>	<u>CULTIVO</u>	<u>SEC_REG</u>	<u>Declarada</u>	<u>Prod. Integrada</u>	<u>Control C.</u>	<u>Determinada</u>
41-020-003-00100-002	81190	R	1,13	1,13	-	1,13
41-020-004-00047-001	81190	R	1,31	1,31	-	1,31
41-020-020-00022-002	81190	R	6,75	6,75	-	6,75

**APELLIDOS Y NOMBRE / RAZÓN SOCIAL**

GONZALEZ DELGADO FRANCISCO

**NIF**

75474683E

**EXPEDIENTE**

8013577

**Resumen de superficies**

<u>GRUPO DE PAGO</u>	<u>SUPERFICIE ( Hectáreas )</u>			<u>IMPORTE ( Euros )</u>			<u>TOTAL</u>
	<u>Declarada</u>	<u>Determinada</u>	<u>Resuelta</u>	<u>FEADER</u>	<u>M.A.A.M.A.</u>	<u>C.A.P.</u>	
28 ALGODÓN	8,00	8,00	8,00	2.240,00	205,24	354,76	2.800,00
							2.800,00

**SUPERFICIE ( Hectáreas )**

<u>REFERENCIA SIGPAC</u>	<u>CULTIVO</u>	<u>SEC_REG</u>	<u>Declarada</u>	<u>Prod. Integrada</u>	<u>Control C.</u>	<u>Determinada</u>
41-053-019-00364-003	81268	R	8,00	8,00	-	8,00

**APELLIDOS Y NOMBRE / RAZÓN SOCIAL**

GONZALEZ DELGADO JUAN

**NIF**

28309670M

**EXPEDIENTE**

8013906

**Resumen de superficies**

<u>GRUPO DE PAGO</u>	<u>SUPERFICIE ( Hectáreas )</u>			<u>IMPORTE ( Euros )</u>			<u>TOTAL</u>
	<u>Declarada</u>	<u>Determinada</u>	<u>Resuelta</u>	<u>FEADER</u>	<u>M.A.A.M.A.</u>	<u>C.A.P.</u>	
28 ALGODÓN	8,00	8,00	4,00	1.120,00	102,62	177,38	1.400,00
							1.400,00

**SUPERFICIE ( Hectáreas )**

<u>REFERENCIA SIGPAC</u>	<u>CULTIVO</u>	<u>SEC_REG</u>	<u>Declarada</u>	<u>Prod. Integrada</u>	<u>Control C.</u>	<u>Determinada</u>
41-053-018-00132-002	81268	R	8,00	8,06	-	8,00



**APELLIDOS Y NOMBRE / RAZÓN SOCIAL**      **NIF**      **EXPEDIENTE**  
 GONZALEZ FERNANDEZ JUAN ANTONIO      34061937H      8012918

**Resumen de superficies**

GRUPO DE PAGO	SUPERFICIE ( Hectáreas )			IMPORTE ( Euros )			TOTAL
	Declarada	Determinada	Resuelta	FEADER	M.A.A.M.A.	C.A.P.	
28 ALGODÓN	9,69	9,69	9,69	2.713,20	248,60	429,70	3.391,50
							3.391,50

**SUPERFICIE ( Hectáreas )**

REFERENCIA SIGPAC	CULTIVO	SEC_REG	Declarada	Prod. Integrada	Control C.	Determinada
41-020-004-00136-001	81268	R	2,49	2,49	-	2,49
41-053-019-00218-001	81268	R	7,20	7,20	-	7,20

**APELLIDOS Y NOMBRE / RAZÓN SOCIAL**      **NIF**      **EXPEDIENTE**  
 GONZALEZ FUENTES ROSA MARIA      34063135C      8013991

**Resumen de superficies**

GRUPO DE PAGO	SUPERFICIE ( Hectáreas )			IMPORTE ( Euros )			TOTAL
	Declarada	Determinada	Resuelta	FEADER	M.A.A.M.A.	C.A.P.	
28 ALGODÓN	8,20	8,20	8,20	2.296,00	210,37	363,63	2.870,00
							2.870,00

**SUPERFICIE ( Hectáreas )**

REFERENCIA SIGPAC	CULTIVO	SEC_REG	Declarada	Prod. Integrada	Control C.	Determinada
41-053-001-00156-002	81268	R	8,20	8,20	-	8,20

**APELLIDOS Y NOMBRE / RAZÓN SOCIAL**      **NIF**      **EXPEDIENTE**  
 GONZALEZ GARCIA DOLORES      75401359E      8030381

**Resumen de superficies**

GRUPO DE PAGO	SUPERFICIE ( Hectáreas )			IMPORTE ( Euros )			TOTAL
	Declarada	Determinada	Resuelta	FEADER	M.A.A.M.A.	C.A.P.	
28 ALGODÓN	17,53	17,53	17,53	4.908,40	449,73	777,37	6.135,50
							6.135,50

**SUPERFICIE ( Hectáreas )**

REFERENCIA SIGPAC	CULTIVO	SEC_REG	Declarada	Prod. Integrada	Control C.	Determinada
41-053-001-00312-002	81361	R	6,00	6,00	-	6,00
41-053-019-00289-002	81361	R	5,34	5,34	-	5,34
41-053-019-00348-001	81361	R	6,19	6,19	-	6,19

**APELLIDOS Y NOMBRE / RAZÓN SOCIAL**      **NIF**      **EXPEDIENTE**  
 GONZALEZ GIL ANTONIO MIGUEL      75431962N      8013578

**Resumen de superficies**

GRUPO DE PAGO	SUPERFICIE ( Hectáreas )			IMPORTE ( Euros )			TOTAL
	Declarada	Determinada	Resuelta	FEADER	M.A.A.M.A.	C.A.P.	
28 ALGODÓN	10,25	10,25	10,25	2.870,00	262,96	454,54	3.587,50
							3.587,50

**SUPERFICIE ( Hectáreas )**

REFERENCIA SIGPAC	CULTIVO	SEC_REG	Declarada	Prod. Integrada	Control C.	Determinada
41-053-018-00179-001	81268	R	4,20	4,20	-	4,20
41-053-018-00181-002	81268	R	6,05	6,05	-	6,05

**APELLIDOS Y NOMBRE / RAZÓN SOCIAL**      **NIF**      **EXPEDIENTE**  
 GONZALEZ GOMEZ ROSARIO      28264976T      8012699

**Resumen de superficies**

GRUPO DE PAGO	SUPERFICIE ( Hectáreas )			IMPORTE ( Euros )			TOTAL
	Declarada	Determinada	Resuelta	FEADER	M.A.A.M.A.	C.A.P.	
28 ALGODÓN	6,24	6,24	6,24	1.747,20	160,09	276,71	2.184,00
							2.184,00

**SUPERFICIE ( Hectáreas )**

REFERENCIA SIGPAC	CULTIVO	SEC_REG	Declarada	Prod. Integrada	Control C.	Determinada
41-053-018-00151-002	81268	R	6,24	6,24	-	6,24

**APELLIDOS Y NOMBRE / RAZÓN SOCIAL**      **NIF**      **EXPEDIENTE**  
 GONZALEZ GRANADOS ANTONIO      48875471B      8013580

**Resumen de superficies**

GRUPO DE PAGO	SUPERFICIE ( Hectáreas )			IMPORTE ( Euros )			TOTAL
	Declarada	Determinada	Resuelta	FEADER	M.A.A.M.A.	C.A.P.	
28 ALGODÓN	4,16	4,16	4,16	1.164,80	106,72	184,48	1.456,00
							1.456,00

**SUPERFICIE ( Hectáreas )**

REFERENCIA SIGPAC	CULTIVO	SEC_REG	Declarada	Prod. Integrada	Control C.	Determinada
41-053-019-00277-001	81190	R	4,16	4,16	-	4,16

**APELLIDOS Y NOMBRE / RAZÓN SOCIAL**      **NIF**      **EXPEDIENTE**  
 GONZALEZ HUERTA LORENZO      28317015J      8001599

**Resumen de superficies**

GRUPO DE PAGO	SUPERFICIE ( Hectáreas )			IMPORTE ( Euros )			TOTAL
	Declarada	Determinada	Resuelta	FEADER	M.A.A.M.A.	C.A.P.	
28 ALGODÓN	8,78	8,78	8,78	2.458,40	225,25	389,35	3.073,00
							3.073,00

**SUPERFICIE ( Hectáreas )**

REFERENCIA SIGPAC	CULTIVO	SEC_REG	Declarada	Prod. Integrada	Control C.	Determinada
41-069-016-00047-001	81268	R	5,74	5,74	-	5,74
41-069-017-00026-001	81268	R	3,04	3,04	-	3,04

**APELLIDOS Y NOMBRE / RAZÓN SOCIAL**      **NIF**      **EXPEDIENTE**  
 GONZALEZ HUERTAS DANIEL      28320277D      8012700

**Resumen de superficies**

GRUPO DE PAGO	SUPERFICIE ( Hectáreas )			IMPORTE ( Euros )			TOTAL
	Declarada	Determinada	Resuelta	FEADER	M.A.A.M.A.	C.A.P.	
28 ALGODÓN	9,98	9,98	9,98	2.794,40	256,04	442,56	3.493,00
							3.493,00

**SUPERFICIE ( Hectáreas )**

REFERENCIA SIGPAC	CULTIVO	SEC_REG	Declarada	Prod. Integrada	Control C.	Determinada
41-053-001-00022-001	81190	R	9,98	9,98	-	9,98

**APELLIDOS Y NOMBRE / RAZÓN SOCIAL**      **NIF**      **EXPEDIENTE**  
 GONZALEZ JIMENEZ JOSE      31500371P      8013581

**Resumen de superficies**

GRUPO DE PAGO	SUPERFICIE ( Hectáreas )			IMPORTE ( Euros )			TOTAL
	Declarada	Determinada	Resuelta	FEADER	M.A.A.M.A.	C.A.P.	
28 ALGODÓN	8,12	8,12	8,12	2.273,60	208,32	360,08	2.842,00
							2.842,00

**SUPERFICIE ( Hectáreas )**

REFERENCIA SIGPAC	CULTIVO	SEC_REG	Declarada	Prod. Integrada	Control C.	Determinada
41-053-019-00260-002	81190	R	8,12	8,12	-	8,12

**APELLIDOS Y NOMBRE / RAZÓN SOCIAL**      **NIF**      **EXPEDIENTE**  
 GONZALEZ JIMENEZ MARIA JOSE      52289259R      8001600

**Resumen de superficies**

GRUPO DE PAGO	SUPERFICIE ( Hectáreas )			IMPORTE ( Euros )			TOTAL
	Declarada	Determinada	Resuelta	FEADER	M.A.A.M.A.	C.A.P.	
28 ALGODÓN	4,56	4,56	4,56	1.276,80	116,99	202,21	1.596,00
							1.596,00

**SUPERFICIE ( Hectáreas )**

REFERENCIA SIGPAC	CULTIVO	SEC_REG	Declarada	Prod. Integrada	Control C.	Determinada
41-069-016-00048-001	81268	R	4,56	4,56	-	4,56

**APELLIDOS Y NOMBRE / RAZÓN SOCIAL**      **NIF**      **EXPEDIENTE**  
 GONZALEZ LOPEZ JOSE      75443977K      8013992

**Resumen de superficies**

GRUPO DE PAGO	SUPERFICIE ( Hectáreas )			IMPORTE ( Euros )			TOTAL
	Declarada	Determinada	Resuelta	FEADER	M.A.A.M.A.	C.A.P.	
28 ALGODÓN	7,66	7,66	7,66	2.144,80	196,52	339,68	2.681,00
							2.681,00

**SUPERFICIE ( Hectáreas )**

REFERENCIA SIGPAC	CULTIVO	SEC_REG	Declarada	Prod. Integrada	Control C.	Determinada
41-053-018-00059-003	81268	R	7,66	7,66	-	7,66

**APELLIDOS Y NOMBRE / RAZÓN SOCIAL**      **NIF**      **EXPEDIENTE**  
 GONZALEZ LOPEZ S.C      J41903576      8011481

**Resumen de superficies**

GRUPO DE PAGO	SUPERFICIE ( Hectáreas )			IMPORTE ( Euros )			TOTAL
	Declarada	Determinada	Resuelta	FEADER	M.A.A.M.A.	C.A.P.	
28 ALGODÓN	7,22	7,22	7,22	2.021,60	185,23	320,17	2.527,00
							2.527,00

**SUPERFICIE ( Hectáreas )**

REFERENCIA SIGPAC	CULTIVO	SEC_REG	Declarada	Prod. Integrada	Control C.	Determinada
41-099-013-00130-001	81190	R	7,22	7,22	-	7,22

**APELLIDOS Y NOMBRE / RAZÓN SOCIAL**      **NIF**      **EXPEDIENTE**  
 GONZALEZ MORENO JUAN RAMON      75323832M      8019903

**Resumen de superficies**

GRUPO DE PAGO	SUPERFICIE ( Hectáreas )			IMPORTE ( Euros )			TOTAL
	Declarada	Determinada	Resuelta	FEADER	M.A.A.M.A.	C.A.P.	
28 ALGODÓN	7,49	7,49	7,49	2.097,20	192,16	332,14	2.621,50
							2.621,50

**SUPERFICIE ( Hectáreas )**

REFERENCIA SIGPAC	CULTIVO	SEC_REG	Declarada	Prod. Integrada	Control C.	Determinada
41-095-067-00030-001	81151	R	7,49	7,49	-	7,49

**APELLIDOS Y NOMBRE / RAZÓN SOCIAL**      **NIF**      **EXPEDIENTE**  
 GONZALEZ MORENO MATILDE      27718515L      8019904

**Resumen de superficies**

GRUPO DE PAGO	SUPERFICIE ( Hectáreas )			IMPORTE ( Euros )			TOTAL
	Declarada	Determinada	Resuelta	FEADER	M.A.A.M.A.	C.A.P.	
28 ALGODÓN	8,10	8,10	8,10	2.268,00	207,81	359,19	2.835,00
							2.835,00

**SUPERFICIE ( Hectáreas )**

REFERENCIA SIGPAC	CULTIVO	SEC_REG	Declarada	Prod. Integrada	Control C.	Determinada
41-069-023-00060-001	81200	R	2,92	2,92	-	2,92
41-069-023-00210-001	81200	R	0,18	0,18	-	0,18
41-095-067-00031-001	81151	R	5,00	5,00	-	5,00

**APELLIDOS Y NOMBRE / RAZÓN SOCIAL**      **NIF**      **EXPEDIENTE**  
 GONZALEZ MORENO VICENTE      27718500G      8019905

**Resumen de superficies**

GRUPO DE PAGO	SUPERFICIE ( Hectáreas )			IMPORTE ( Euros )			TOTAL
	Declarada	Determinada	Resuelta	FEADER	M.A.A.M.A.	C.A.P.	
28 ALGODÓN	7,49	7,49	7,49	2.097,20	192,16	332,14	2.621,50
							2.621,50

**SUPERFICIE ( Hectáreas )**

REFERENCIA SIGPAC	CULTIVO	SEC_REG	Declarada	Prod. Integrada	Control C.	Determinada
41-095-067-00029-001	81151	R	7,49	7,49	-	7,49

**APELLIDOS Y NOMBRE / RAZÓN SOCIAL**      **NIF**      **EXPEDIENTE**

GONZALEZ MUÑOZ ANTONIO      28114321H      8013582

**Resumen de superficies**

<u>GRUPO DE PAGO</u>	<u>SUPERFICIE ( Hectáreas )</u>			<u>IMPORTE ( Euros )</u>			<u>TOTAL</u>
	<u>Declarada</u>	<u>Determinada</u>	<u>Resuelta</u>	<u>FEADER</u>	<u>M.A.A.M.A.</u>	<u>C.A.P.</u>	
28 ALGODÓN	6,96	6,96	6,96	1.948,80	178,56	308,64	2.436,00
							2.436,00

**SUPERFICIE ( Hectáreas )**

<u>REFERENCIA SIGPAC</u>	<u>CULTIVO</u>	<u>SEC_REG</u>	<u>Declarada</u>	<u>Prod. Integrada</u>	<u>Control C.</u>	<u>Determinada</u>
41-053-019-00083-003	81268	R	3,31	3,31	-	3,31
41-053-019-00105-001	81268	R	3,65	3,65	-	3,65

**APELLIDOS Y NOMBRE / RAZÓN SOCIAL**      **NIF**      **EXPEDIENTE**

GONZALEZ MUÑOZ JUAN      28310238K      8015973

**Resumen de superficies**

<u>GRUPO DE PAGO</u>	<u>SUPERFICIE ( Hectáreas )</u>			<u>IMPORTE ( Euros )</u>			<u>TOTAL</u>
	<u>Declarada</u>	<u>Determinada</u>	<u>Resuelta</u>	<u>FEADER</u>	<u>M.A.A.M.A.</u>	<u>C.A.P.</u>	
28 ALGODÓN	7,88	7,88	7,88	2.206,40	202,16	349,44	2.758,00
							2.758,00

**SUPERFICIE ( Hectáreas )**

<u>REFERENCIA SIGPAC</u>	<u>CULTIVO</u>	<u>SEC_REG</u>	<u>Declarada</u>	<u>Prod. Integrada</u>	<u>Control C.</u>	<u>Determinada</u>
41-053-001-00188-002	81268	R	7,88	9,76	-	7,88

**APELLIDOS Y NOMBRE / RAZÓN SOCIAL**      **NIF**      **EXPEDIENTE**

GONZALEZ NAVARRO LUIS      52288823W      8001601

**Resumen de superficies**

<u>GRUPO DE PAGO</u>	<u>SUPERFICIE ( Hectáreas )</u>			<u>IMPORTE ( Euros )</u>			<u>TOTAL</u>
	<u>Declarada</u>	<u>Determinada</u>	<u>Resuelta</u>	<u>FEADER</u>	<u>M.A.A.M.A.</u>	<u>C.A.P.</u>	
28 ALGODÓN	9,15	9,15	9,15	2.562,00	234,74	405,76	3.202,50
							3.202,50

**SUPERFICIE ( Hectáreas )**

<u>REFERENCIA SIGPAC</u>	<u>CULTIVO</u>	<u>SEC_REG</u>	<u>Declarada</u>	<u>Prod. Integrada</u>	<u>Control C.</u>	<u>Determinada</u>
41-095-062-00072-002	81268	R	9,15	9,15	-	9,15

**APELLIDOS Y NOMBRE / RAZÓN SOCIAL**      **NIF**      **EXPEDIENTE**

GONZALEZ NAVARRO SOLEDAD      48883264F      8001602

**Resumen de superficies**

<u>GRUPO DE PAGO</u>	<u>SUPERFICIE ( Hectáreas )</u>			<u>IMPORTE ( Euros )</u>			<u>TOTAL</u>
	<u>Declarada</u>	<u>Determinada</u>	<u>Resuelta</u>	<u>FEADER</u>	<u>M.A.A.M.A.</u>	<u>C.A.P.</u>	
28 ALGODÓN	9,86	9,86	9,86	2.760,80	252,96	437,24	3.451,00
							3.451,00

**SUPERFICIE ( Hectáreas )**

<u>REFERENCIA SIGPAC</u>	<u>CULTIVO</u>	<u>SEC_REG</u>	<u>Declarada</u>	<u>Prod. Integrada</u>	<u>Control C.</u>	<u>Determinada</u>
41-069-016-00046-001	81268	R	3,95	3,95	-	3,95
41-069-017-00026-001	81268	R	5,91	5,91	-	5,91





**APELLIDOS Y NOMBRE / RAZÓN SOCIAL****NIF****EXPEDIENTE**

GONZALEZ PEÑA MANUEL ENRIQUE

34055409E

8029233

**Resumen de superficies**

GRUPO DE PAGO	SUPERFICIE ( Hectáreas )			IMPORTE ( Euros )			TOTAL
	Declarada	Determinada	Resuelta	FEADER	M.A.A.M.A.	C.A.P.	
28 ALGODÓN	9,06	9,06	9,06	2.536,80	232,43	401,77	3.171,00
							3.171,00

**SUPERFICIE ( Hectáreas )**

REFERENCIA SIGPAC	CULTIVO	SEC_REG	Declarada	Prod. Integrada	Control C.	Determinada
41-034-001-00005-003	81289	R	0,85	0,85	-	0,85
41-038-015-00065-002	81289	R	0,64	0,64	-	0,64
41-038-015-00065-003	81289	R	5,76	5,76	-	5,76
41-038-015-00117-001	81289	R	0,89	0,89	-	0,89
41-900-034-00003-002	81289	R	0,92	0,92	-	0,92

**APELLIDOS Y NOMBRE / RAZÓN SOCIAL****NIF****EXPEDIENTE**

GONZÁLEZ PÉREZ AURORA

75361887H

8031368

**Resumen de superficies**

GRUPO DE PAGO	SUPERFICIE ( Hectáreas )			IMPORTE ( Euros )			TOTAL
	Declarada	Determinada	Resuelta	FEADER	M.A.A.M.A.	C.A.P.	
28 ALGODÓN	7,83	7,83	7,83	2.192,40	200,88	347,22	2.740,50
							2.740,50

**SUPERFICIE ( Hectáreas )**

REFERENCIA SIGPAC	CULTIVO	SEC_REG	Declarada	Prod. Integrada	Control C.	Determinada
41-068-082-00011-002	81038	R	2,00	7,83	-	2,00
41-068-082-00011-002	81038	S	5,83	7,83	-	5,83

**APELLIDOS Y NOMBRE / RAZÓN SOCIAL****NIF****EXPEDIENTE**

GONZALEZ PEREZ JOSEFA MARIA

34063447X

8013861

**Resumen de superficies**

GRUPO DE PAGO	SUPERFICIE ( Hectáreas )			IMPORTE ( Euros )			TOTAL
	Declarada	Determinada	Resuelta	FEADER	M.A.A.M.A.	C.A.P.	
28 ALGODÓN	8,10	8,10	8,10	2.268,00	207,81	359,19	2.835,00
							2.835,00

**SUPERFICIE ( Hectáreas )**

REFERENCIA SIGPAC	CULTIVO	SEC_REG	Declarada	Prod. Integrada	Control C.	Determinada
41-053-019-00032-002	81268	R	8,10	8,10	-	8,10

**APELLIDOS Y NOMBRE / RAZÓN SOCIAL****NIF****EXPEDIENTE**

GONZALEZ PLATA JUAN ANTONIO

27312534B

8022274

**Resumen de superficies**

GRUPO DE PAGO	SUPERFICIE ( Hectáreas )			IMPORTE ( Euros )			TOTAL
	Declarada	Determinada	Resuelta	FEADER	M.A.A.M.A.	C.A.P.	
28 ALGODÓN	6,35	6,35	6,35	1.778,00	162,91	281,59	2.222,50
							2.222,50

**SUPERFICIE ( Hectáreas )**

REFERENCIA SIGPAC	CULTIVO	SEC_REG	Declarada	Prod. Integrada	Control C.	Determinada
41-020-030-00029-001	81151	R	6,35	6,35	-	6,35



**APELLIDOS Y NOMBRE / RAZÓN SOCIAL**      **NIF**      **EXPEDIENTE**  
 GONZALEZ QUINTERO MARIA      28541680Z      8029923

**Resumen de superficies**

<u>GRUPO DE PAGO</u>	<u>SUPERFICIE ( Hectáreas )</u>			<u>IMPORTE ( Euros )</u>			<u>TOTAL</u>
	<u>Declarada</u>	<u>Determinada</u>	<u>Resuelta</u>	<u>FEADER</u>	<u>M.A.A.M.A.</u>	<u>C.A.P.</u>	
28 ALGODÓN	5,03	5,03	5,03	1.408,40	129,04	223,06	1.760,50
							1.760,50

**SUPERFICIE ( Hectáreas )**

<u>REFERENCIA SIGPAC</u>	<u>CULTIVO</u>	<u>SEC_REG</u>	<u>Declarada</u>	<u>Prod. Integrada</u>	<u>Control C.</u>	<u>Determinada</u>
41-019-006-00034-001	81241	R	5,03	5,03	-	5,03

**APELLIDOS Y NOMBRE / RAZÓN SOCIAL**      **NIF**      **EXPEDIENTE**  
 GONZALEZ RAMIREZ FRANCISCO      75451899P      8013634

**Resumen de superficies**

<u>GRUPO DE PAGO</u>	<u>SUPERFICIE ( Hectáreas )</u>			<u>IMPORTE ( Euros )</u>			<u>TOTAL</u>
	<u>Declarada</u>	<u>Determinada</u>	<u>Resuelta</u>	<u>FEADER</u>	<u>M.A.A.M.A.</u>	<u>C.A.P.</u>	
28 ALGODÓN	6,20	6,20	6,20	1.736,00	159,06	274,94	2.170,00
							2.170,00

**SUPERFICIE ( Hectáreas )**

<u>REFERENCIA SIGPAC</u>	<u>CULTIVO</u>	<u>SEC_REG</u>	<u>Declarada</u>	<u>Prod. Integrada</u>	<u>Control C.</u>	<u>Determinada</u>
41-053-018-00052-002	81268	R	4,20	4,20	-	4,20
41-053-018-00192-001	81268	R	2,00	6,14	-	2,00

**APELLIDOS Y NOMBRE / RAZÓN SOCIAL**      **NIF**      **EXPEDIENTE**  
 GONZALEZ RODRIGUEZ CARMEN      28080646S      8012919

**Resumen de superficies**

<u>GRUPO DE PAGO</u>	<u>SUPERFICIE ( Hectáreas )</u>			<u>IMPORTE ( Euros )</u>			<u>TOTAL</u>
	<u>Declarada</u>	<u>Determinada</u>	<u>Resuelta</u>	<u>FEADER</u>	<u>M.A.A.M.A.</u>	<u>C.A.P.</u>	
28 ALGODÓN	8,00	8,00	8,00	2.240,00	205,24	354,76	2.800,00
							2.800,00

**SUPERFICIE ( Hectáreas )**

<u>REFERENCIA SIGPAC</u>	<u>CULTIVO</u>	<u>SEC_REG</u>	<u>Declarada</u>	<u>Prod. Integrada</u>	<u>Control C.</u>	<u>Determinada</u>
41-053-001-00214-002	81190	R	8,00	8,00	-	8,00

**APELLIDOS Y NOMBRE / RAZÓN SOCIAL**      **NIF**      **EXPEDIENTE**  
 GONZALEZ RODRIGUEZ MANUEL      23967942X      8001603

**Resumen de superficies**

<u>GRUPO DE PAGO</u>	<u>SUPERFICIE ( Hectáreas )</u>			<u>IMPORTE ( Euros )</u>			<u>TOTAL</u>
	<u>Declarada</u>	<u>Determinada</u>	<u>Resuelta</u>	<u>FEADER</u>	<u>M.A.A.M.A.</u>	<u>C.A.P.</u>	
28 ALGODÓN	4,15	4,15	4,15	1.162,00	106,47	184,03	1.452,50
							1.452,50

**SUPERFICIE ( Hectáreas )**

<u>REFERENCIA SIGPAC</u>	<u>CULTIVO</u>	<u>SEC_REG</u>	<u>Declarada</u>	<u>Prod. Integrada</u>	<u>Control C.</u>	<u>Determinada</u>
41-069-016-00051-001	81268	R	4,15	4,15	-	4,15

**APELLIDOS Y NOMBRE / RAZÓN SOCIAL**      **NIF**      **EXPEDIENTE**  
 GONZALEZ ROLDAN ANTONIO      75454131D      8020673

**Resumen de superficies**

<u>GRUPO DE PAGO</u>	<u>SUPERFICIE ( Hectáreas )</u>			<u>IMPORTE ( Euros )</u>			<u>TOTAL</u>
	<u>Declarada</u>	<u>Determinada</u>	<u>Resuelta</u>	<u>FEADER</u>	<u>M.A.A.M.A.</u>	<u>C.A.P.</u>	
28 ALGODÓN	18,35	18,35	18,35	5.138,00	470,77	813,73	6.422,50
							6.422,50

**SUPERFICIE ( Hectáreas )**

<u>REFERENCIA SIGPAC</u>	<u>CULTIVO</u>	<u>SEC_REG</u>	<u>Declarada</u>	<u>Prod. Integrada</u>	<u>Control C.</u>	<u>Determinada</u>
41-055-022-00022-002	81289	R	16,29	16,29	-	16,29
41-055-022-00027-001	81289	R	2,06	2,06	-	2,06

**APELLIDOS Y NOMBRE / RAZÓN SOCIAL**      **NIF**      **EXPEDIENTE**

GONZALEZ ROMERO ANTONIO      75478211P      8012702

**Resumen de superficies**

<u>GRUPO DE PAGO</u>	<u>SUPERFICIE ( Hectáreas )</u>			<u>IMPORTE ( Euros )</u>			<u>TOTAL</u>
	<u>Declarada</u>	<u>Determinada</u>	<u>Resuelta</u>	<u>FEADER</u>	<u>M.A.A.M.A.</u>	<u>C.A.P.</u>	
28 ALGODÓN	7,23	7,23	7,23	2.024,40	185,49	320,61	2.530,50
							2.530,50

**SUPERFICIE ( Hectáreas )**

<u>REFERENCIA SIGPAC</u>	<u>CULTIVO</u>	<u>SEC_REG</u>	<u>Declarada</u>	<u>Prod. Integrada</u>	<u>Control C.</u>	<u>Determinada</u>
41-053-001-00034-001	81151	R	7,23	7,23	-	7,23

**APELLIDOS Y NOMBRE / RAZÓN SOCIAL**      **NIF**      **EXPEDIENTE**

GONZALEZ ROMERO CARMEN      28870798W      8013608

**Resumen de superficies**

<u>GRUPO DE PAGO</u>	<u>SUPERFICIE ( Hectáreas )</u>			<u>IMPORTE ( Euros )</u>			<u>TOTAL</u>
	<u>Declarada</u>	<u>Determinada</u>	<u>Resuelta</u>	<u>FEADER</u>	<u>M.A.A.M.A.</u>	<u>C.A.P.</u>	
28 ALGODÓN	9,67	9,67	9,67	2.707,60	248,08	428,82	3.384,50
							3.384,50

**SUPERFICIE ( Hectáreas )**

<u>REFERENCIA SIGPAC</u>	<u>CULTIVO</u>	<u>SEC_REG</u>	<u>Declarada</u>	<u>Prod. Integrada</u>	<u>Control C.</u>	<u>Determinada</u>
41-095-063-00048-001	81268	R	9,67	9,67	-	9,67

**APELLIDOS Y NOMBRE / RAZÓN SOCIAL**      **NIF**      **EXPEDIENTE**

GONZALEZ ROMERO JOSE      27802927K      8001981

**Resumen de superficies**

<u>GRUPO DE PAGO</u>	<u>SUPERFICIE ( Hectáreas )</u>			<u>IMPORTE ( Euros )</u>			<u>TOTAL</u>
	<u>Declarada</u>	<u>Determinada</u>	<u>Resuelta</u>	<u>FEADER</u>	<u>M.A.A.M.A.</u>	<u>C.A.P.</u>	
28 ALGODÓN	10,17	10,17	10,17	2.847,60	260,91	450,99	3.559,50
							3.559,50

**SUPERFICIE ( Hectáreas )**

<u>REFERENCIA SIGPAC</u>	<u>CULTIVO</u>	<u>SEC_REG</u>	<u>Declarada</u>	<u>Prod. Integrada</u>	<u>Control C.</u>	<u>Determinada</u>
41-038-036-00157-001	81162	R	5,79	5,79	-	5,79
41-038-036-00169-001	81162	R	4,38	4,38	-	4,38

**APELLIDOS Y NOMBRE / RAZÓN SOCIAL**      **NIF**      **EXPEDIENTE**

GONZALEZ SANCHEZ SEBASTIAN      75436036S      8012341

**Resumen de superficies**

<u>GRUPO DE PAGO</u>	<u>SUPERFICIE ( Hectáreas )</u>			<u>IMPORTE ( Euros )</u>			<u>TOTAL</u>
	<u>Declarada</u>	<u>Determinada</u>	<u>Resuelta</u>	<u>FEADER</u>	<u>M.A.A.M.A.</u>	<u>C.A.P.</u>	
28 ALGODÓN	5,10	5,10	5,10	1.428,00	130,84	226,16	1.785,00
							1.785,00

**SUPERFICIE ( Hectáreas )**

<u>REFERENCIA SIGPAC</u>	<u>CULTIVO</u>	<u>SEC_REG</u>	<u>Declarada</u>	<u>Prod. Integrada</u>	<u>Control C.</u>	<u>Determinada</u>
41-053-019-00166-002	81268	R	5,10	5,10	-	5,10

**APELLIDOS Y NOMBRE / RAZÓN SOCIAL**      **NIF**      **EXPEDIENTE**

GONZALEZ SANTOS MANUEL      28262709X      8013635

**Resumen de superficies**

<u>GRUPO DE PAGO</u>	<u>SUPERFICIE ( Hectáreas )</u>			<u>IMPORTE ( Euros )</u>			<u>TOTAL</u>
	<u>Declarada</u>	<u>Determinada</u>	<u>Resuelta</u>	<u>FEADER</u>	<u>M.A.A.M.A.</u>	<u>C.A.P.</u>	
28 ALGODÓN	4,00	4,00	4,00	1.120,00	102,62	177,38	1.400,00
							1.400,00

**SUPERFICIE ( Hectáreas )**

<u>REFERENCIA SIGPAC</u>	<u>CULTIVO</u>	<u>SEC_REG</u>	<u>Declarada</u>	<u>Prod. Integrada</u>	<u>Control C.</u>	<u>Determinada</u>
41-053-019-00097-003	81162	R	4,00	4,06	-	4,00

**APELLIDOS Y NOMBRE / RAZÓN SOCIAL**      **NIF**      **EXPEDIENTE**  
 GONZALEZ SILVA JOSEFA      75474790Z      8022276

**Resumen de superficies**

<u>GRUPO DE PAGO</u>	<u>SUPERFICIE ( Hectáreas )</u>			<u>IMPORTE ( Euros )</u>			<u>TOTAL</u>
	<u>Declarada</u>	<u>Determinada</u>	<u>Resuelta</u>	<u>FEADER</u>	<u>M.A.A.M.A.</u>	<u>C.A.P.</u>	
28 ALGODÓN	6,00	6,00	6,00	1.680,00	153,93	266,07	2.100,00
							2.100,00

**SUPERFICIE ( Hectáreas )**

<u>REFERENCIA SIGPAC</u>	<u>CULTIVO</u>	<u>SEC_REG</u>	<u>Declarada</u>	<u>Prod. Integrada</u>	<u>Control C.</u>	<u>Determinada</u>
41-053-018-00046-001	81268	R	6,00	6,00	-	6,00

**APELLIDOS Y NOMBRE / RAZÓN SOCIAL**      **NIF**      **EXPEDIENTE**  
 GONZALEZ TEJEDOR FERNANDO      34057322A      8029437

**Resumen de superficies**

<u>GRUPO DE PAGO</u>	<u>SUPERFICIE ( Hectáreas )</u>			<u>IMPORTE ( Euros )</u>			<u>TOTAL</u>
	<u>Declarada</u>	<u>Determinada</u>	<u>Resuelta</u>	<u>FEADER</u>	<u>M.A.A.M.A.</u>	<u>C.A.P.</u>	
28 ALGODÓN	9,27	9,27	9,27	2.595,60	237,82	411,08	3.244,50
							3.244,50

**SUPERFICIE ( Hectáreas )**

<u>REFERENCIA SIGPAC</u>	<u>CULTIVO</u>	<u>SEC_REG</u>	<u>Declarada</u>	<u>Prod. Integrada</u>	<u>Control C.</u>	<u>Determinada</u>
41-034-005-00014-001	81289	R	0,87	0,87	-	0,87
41-034-005-00021-001	81289	R	1,10	1,10	-	1,10
41-038-015-00065-002	81289	R	0,64	0,64	-	0,64
41-038-015-00065-003	81289	R	5,77	5,77	-	5,77
41-038-015-00117-001	81289	R	0,89	0,89	-	0,89

**APELLIDOS Y NOMBRE / RAZÓN SOCIAL**      **NIF**      **EXPEDIENTE**  
 GONZALEZ Y GIL S.C      J91349134      8013959

**Resumen de superficies**

<u>GRUPO DE PAGO</u>	<u>SUPERFICIE ( Hectáreas )</u>			<u>IMPORTE ( Euros )</u>			<u>TOTAL</u>
	<u>Declarada</u>	<u>Determinada</u>	<u>Resuelta</u>	<u>FEADER</u>	<u>M.A.A.M.A.</u>	<u>C.A.P.</u>	
28 ALGODÓN	4,10	4,10	4,10	1.148,00	105,19	181,81	1.435,00
							1.435,00

**SUPERFICIE ( Hectáreas )**

<u>REFERENCIA SIGPAC</u>	<u>CULTIVO</u>	<u>SEC_REG</u>	<u>Declarada</u>	<u>Prod. Integrada</u>	<u>Control C.</u>	<u>Determinada</u>
41-053-018-00173-002	81190	R	4,10	4,10	-	4,10

**APELLIDOS Y NOMBRE / RAZÓN SOCIAL**      **NIF**      **EXPEDIENTE**  
 GONZALVEZ RODRIGUEZ FEDERICO      28456250Y      8018572

**Resumen de superficies**

<u>GRUPO DE PAGO</u>	<u>SUPERFICIE ( Hectáreas )</u>			<u>IMPORTE ( Euros )</u>			<u>TOTAL</u>
	<u>Declarada</u>	<u>Determinada</u>	<u>Resuelta</u>	<u>FEADER</u>	<u>M.A.A.M.A.</u>	<u>C.A.P.</u>	
28 ALGODÓN	2,75	2,75	2,75	770,00	70,55	121,95	962,50
							962,50

**SUPERFICIE ( Hectáreas )**

<u>REFERENCIA SIGPAC</u>	<u>CULTIVO</u>	<u>SEC_REG</u>	<u>Declarada</u>	<u>Prod. Integrada</u>	<u>Control C.</u>	<u>Determinada</u>
41-038-015-00115-001	81289	R	1,10	1,10	-	1,10
41-038-015-00116-001	81289	R	1,65	1,65	-	1,65



**APELLIDOS Y NOMBRE / RAZÓN SOCIAL**      **NIF**      **EXPEDIENTE**

GRACIA REAL, S.L.      B41164757      8002141

**Resumen de superficies**

<u>GRUPO DE PAGO</u>	<u>SUPERFICIE ( Hectáreas )</u>			<u>IMPORTE ( Euros )</u>			<u>TOTAL</u>
	<u>Declarada</u>	<u>Determinada</u>	<u>Resuelta</u>	<u>FEADER</u>	<u>M.A.A.M.A.</u>	<u>C.A.P.</u>	
28 ALGODÓN	15,68	15,68	15,68	4.390,40	402,27	695,33	5.488,00
							5.488,00

**SUPERFICIE ( Hectáreas )**

<u>REFERENCIA SIGPAC</u>	<u>CULTIVO</u>	<u>SEC_REG</u>	<u>Declarada</u>	<u>Prod. Integrada</u>	<u>Control C.</u>	<u>Determinada</u>
41-055-023-00166-004	81268	R	15,68	15,68	-	15,68

**APELLIDOS Y NOMBRE / RAZÓN SOCIAL**      **NIF**      **EXPEDIENTE**

GRANADO ARTEAGA MARIA DOLORES      52242228M      8007482

**Resumen de superficies**

<u>GRUPO DE PAGO</u>	<u>SUPERFICIE ( Hectáreas )</u>			<u>IMPORTE ( Euros )</u>			<u>TOTAL</u>
	<u>Declarada</u>	<u>Determinada</u>	<u>Resuelta</u>	<u>FEADER</u>	<u>M.A.A.M.A.</u>	<u>C.A.P.</u>	
28 ALGODÓN	9,49	9,49	9,49	2.657,20	243,47	420,83	3.321,50
							3.321,50

**SUPERFICIE ( Hectáreas )**

<u>REFERENCIA SIGPAC</u>	<u>CULTIVO</u>	<u>SEC_REG</u>	<u>Declarada</u>	<u>Prod. Integrada</u>	<u>Control C.</u>	<u>Determinada</u>
41-039-033-00186-001	81190	R	9,49	9,49	-	9,49

**APELLIDOS Y NOMBRE / RAZÓN SOCIAL**      **NIF**      **EXPEDIENTE**

GRANADO EXPOSITO JUAN MANUEL      75399761B      8012346

**Resumen de superficies**

<u>GRUPO DE PAGO</u>	<u>SUPERFICIE ( Hectáreas )</u>			<u>IMPORTE ( Euros )</u>			<u>TOTAL</u>
	<u>Declarada</u>	<u>Determinada</u>	<u>Resuelta</u>	<u>FEADER</u>	<u>M.A.A.M.A.</u>	<u>C.A.P.</u>	
28 ALGODÓN	13,30	13,30	13,30	3.724,00	341,21	589,79	4.655,00
							4.655,00

**SUPERFICIE ( Hectáreas )**

<u>REFERENCIA SIGPAC</u>	<u>CULTIVO</u>	<u>SEC_REG</u>	<u>Declarada</u>	<u>Prod. Integrada</u>	<u>Control C.</u>	<u>Determinada</u>
41-053-001-00043-001	81190	R	4,20	4,20	-	4,20
41-053-001-00061-002	81190	R	5,60	5,60	-	5,60
41-053-019-00033-002	81190	R	3,50	3,50	-	3,50

**APELLIDOS Y NOMBRE / RAZÓN SOCIAL**      **NIF**      **EXPEDIENTE**

GRANADO EXPOSITO LUIS GONZAGA      28690116P      8013862

**Resumen de superficies**

<u>GRUPO DE PAGO</u>	<u>SUPERFICIE ( Hectáreas )</u>			<u>IMPORTE ( Euros )</u>			<u>TOTAL</u>
	<u>Declarada</u>	<u>Determinada</u>	<u>Resuelta</u>	<u>FEADER</u>	<u>M.A.A.M.A.</u>	<u>C.A.P.</u>	
28 ALGODÓN	4,32	4,32	4,32	1.209,60	110,83	191,57	1.512,00
							1.512,00

**SUPERFICIE ( Hectáreas )**

<u>REFERENCIA SIGPAC</u>	<u>CULTIVO</u>	<u>SEC_REG</u>	<u>Declarada</u>	<u>Prod. Integrada</u>	<u>Control C.</u>	<u>Determinada</u>
41-053-016-00134-001	81268	S	3,17	3,17	-	3,17
41-053-019-00033-002	81268	R	1,15	1,15	-	1,15

**APELLIDOS Y NOMBRE / RAZÓN SOCIAL**      **NIF**      **EXPEDIENTE**

GRANADO PEREZ JESUS      34064049Z      8022280

**Resumen de superficies**

<u>GRUPO DE PAGO</u>	<u>SUPERFICIE ( Hectáreas )</u>			<u>IMPORTE ( Euros )</u>			<u>TOTAL</u>
	<u>Declarada</u>	<u>Determinada</u>	<u>Resuelta</u>	<u>FEADER</u>	<u>M.A.A.M.A.</u>	<u>C.A.P.</u>	
28 ALGODÓN	6,32	6,32	6,32	1.769,60	162,14	280,26	2.212,00
							2.212,00

**SUPERFICIE ( Hectáreas )**

<u>REFERENCIA SIGPAC</u>	<u>CULTIVO</u>	<u>SEC_REG</u>	<u>Declarada</u>	<u>Prod. Integrada</u>	<u>Control C.</u>	<u>Determinada</u>
41-053-001-00361-002	81268	R	6,32	6,32	-	6,32

**APELLIDOS Y NOMBRE / RAZÓN SOCIAL**      **NIF**      **EXPEDIENTE**  
 GRANADO RUIZ ROCIO      52287629G      8013638

**Resumen de superficies**

GRUPO DE PAGO	SUPERFICIE ( Hectáreas )			IMPORTE ( Euros )			TOTAL
	Declarada	Determinada	Resuelta	FEADER	M.A.A.M.A.	C.A.P.	
28 ALGODÓN	5,50	5,50	5,50	1.540,00	141,10	243,90	1.925,00
							1.925,00

**SUPERFICIE ( Hectáreas )**

REFERENCIA SIGPAC	CULTIVO	SEC_REG	Declarada	Prod. Integrada	Control C.	Determinada
41-053-018-00200-002	81190	R	5,50	5,50	-	5,50

**APELLIDOS Y NOMBRE / RAZÓN SOCIAL**      **NIF**      **EXPEDIENTE**  
 GRANADO VIDAL JOSE LUIS      31675371R      8021427

**Resumen de superficies**

GRUPO DE PAGO	SUPERFICIE ( Hectáreas )			IMPORTE ( Euros )			TOTAL
	Declarada	Determinada	Resuelta	FEADER	M.A.A.M.A.	C.A.P.	
28 ALGODÓN	5,12	5,12	5,12	1.433,60	131,35	227,05	1.792,00
							1.792,00

**SUPERFICIE ( Hectáreas )**

REFERENCIA SIGPAC	CULTIVO	SEC_REG	Declarada	Prod. Integrada	Control C.	Determinada
41-053-019-00370-002	81190	R	5,12	5,12	-	5,12

**APELLIDOS Y NOMBRE / RAZÓN SOCIAL**      **NIF**      **EXPEDIENTE**  
 GRANADOS LUQUE ANTONIO      52240724L      8019734

**Resumen de superficies**

GRUPO DE PAGO	SUPERFICIE ( Hectáreas )			IMPORTE ( Euros )			TOTAL
	Declarada	Determinada	Resuelta	FEADER	M.A.A.M.A.	C.A.P.	
28 ALGODÓN	5,68	5,68	5,68	1.590,40	145,72	251,88	1.988,00
							1.988,00

**SUPERFICIE ( Hectáreas )**

REFERENCIA SIGPAC	CULTIVO	SEC_REG	Declarada	Prod. Integrada	Control C.	Determinada
41-039-035-00058-003	81190	R	5,68	5,68	-	5,68

**APELLIDOS Y NOMBRE / RAZÓN SOCIAL**      **NIF**      **EXPEDIENTE**  
 GRANADOS LUQUE JOSE MIGUEL      52247104M      8020482

**Resumen de superficies**

GRUPO DE PAGO	SUPERFICIE ( Hectáreas )			IMPORTE ( Euros )			TOTAL
	Declarada	Determinada	Resuelta	FEADER	M.A.A.M.A.	C.A.P.	
28 ALGODÓN	10,88	10,88	10,88	3.046,40	279,13	482,47	3.808,00
							3.808,00

**SUPERFICIE ( Hectáreas )**

REFERENCIA SIGPAC	CULTIVO	SEC_REG	Declarada	Prod. Integrada	Control C.	Determinada
41-039-035-00030-001	81190	R	10,88	10,88	-	10,88

**APELLIDOS Y NOMBRE / RAZÓN SOCIAL**      **NIF**      **EXPEDIENTE**  
 GRANADOS LUQUE MARIA ASUNCION      75429584A      8031301

**Resumen de superficies**

GRUPO DE PAGO	SUPERFICIE ( Hectáreas )			IMPORTE ( Euros )			TOTAL
	Declarada	Determinada	Resuelta	FEADER	M.A.A.M.A.	C.A.P.	
28 ALGODÓN	6,85	6,85	6,85	1.918,00	175,74	303,76	2.397,50
							2.397,50

**SUPERFICIE ( Hectáreas )**

REFERENCIA SIGPAC	CULTIVO	SEC_REG	Declarada	Prod. Integrada	Control C.	Determinada
41-039-035-00030-001	81190	R	2,39	2,39	-	2,39
41-039-035-00594-001	81190	R	3,19	3,19	-	3,19
41-039-035-00597-001	81190	R	1,27	1,27	-	1,27

**APELLIDOS Y NOMBRE / RAZÓN SOCIAL**      **NIF**      **EXPEDIENTE**  
 GRANADOS SANCHEZ ROSARIO      75317744N      8013753

**Resumen de superficies**

<u>GRUPO DE PAGO</u>	<u>SUPERFICIE ( Hectáreas )</u>			<u>IMPORTE ( Euros )</u>			<u>TOTAL</u>
	<u>Declarada</u>	<u>Determinada</u>	<u>Resuelta</u>	<u>FEADER</u>	<u>M.A.A.M.A.</u>	<u>C.A.P.</u>	
28 ALGODÓN	9,12	9,12	9,12	2.553,60	233,97	404,43	3.192,00
							3.192,00

**SUPERFICIE ( Hectáreas )**

<u>REFERENCIA SIGPAC</u>	<u>CULTIVO</u>	<u>SEC_REG</u>	<u>Declarada</u>	<u>Prod. Integrada</u>	<u>Control C.</u>	<u>Determinada</u>
41-069-003-00061-001	81268	R	9,12	9,12	-	9,12

**APELLIDOS Y NOMBRE / RAZÓN SOCIAL**      **NIF**      **EXPEDIENTE**  
 GUERRERO ARIAS DOLORES      28163838Q      8013755

**Resumen de superficies**

<u>GRUPO DE PAGO</u>	<u>SUPERFICIE ( Hectáreas )</u>			<u>IMPORTE ( Euros )</u>			<u>TOTAL</u>
	<u>Declarada</u>	<u>Determinada</u>	<u>Resuelta</u>	<u>FEADER</u>	<u>M.A.A.M.A.</u>	<u>C.A.P.</u>	
28 ALGODÓN	4,00	4,00	4,00	1.120,00	102,62	177,38	1.400,00
							1.400,00

**SUPERFICIE ( Hectáreas )**

<u>REFERENCIA SIGPAC</u>	<u>CULTIVO</u>	<u>SEC_REG</u>	<u>Declarada</u>	<u>Prod. Integrada</u>	<u>Control C.</u>	<u>Determinada</u>
41-069-008-00004-001	81151	R	4,00	9,12	-	4,00

**APELLIDOS Y NOMBRE / RAZÓN SOCIAL**      **NIF**      **EXPEDIENTE**  
 GUERRERO GAGO MANUEL      30033947H      8015714

**Resumen de superficies**

<u>GRUPO DE PAGO</u>	<u>SUPERFICIE ( Hectáreas )</u>			<u>IMPORTE ( Euros )</u>			<u>TOTAL</u>
	<u>Declarada</u>	<u>Determinada</u>	<u>Resuelta</u>	<u>FEADER</u>	<u>M.A.A.M.A.</u>	<u>C.A.P.</u>	
28 ALGODÓN	9,01	9,01	9,01	2.522,80	231,15	399,55	3.153,50
							3.153,50

**SUPERFICIE ( Hectáreas )**

<u>REFERENCIA SIGPAC</u>	<u>CULTIVO</u>	<u>SEC_REG</u>	<u>Declarada</u>	<u>Prod. Integrada</u>	<u>Control C.</u>	<u>Determinada</u>
41-039-010-00449-001	81190	R	2,18	2,18	-	2,18
41-039-010-00463-002	81190	R	0,45	0,45	-	0,45
41-039-010-00464-001	81190	R	1,76	1,76	-	1,76
41-039-010-00474-002	81190	R	2,23	2,23	-	2,23
41-039-010-00492-001	81190	R	2,39	2,39	-	2,39

**APELLIDOS Y NOMBRE / RAZÓN SOCIAL**      **NIF**      **EXPEDIENTE**  
 GUERRERO GARCIA MANUEL      28871969T      8006820

**Resumen de superficies**

<u>GRUPO DE PAGO</u>	<u>SUPERFICIE ( Hectáreas )</u>			<u>IMPORTE ( Euros )</u>			<u>TOTAL</u>
	<u>Declarada</u>	<u>Determinada</u>	<u>Resuelta</u>	<u>FEADER</u>	<u>M.A.A.M.A.</u>	<u>C.A.P.</u>	
28 ALGODÓN	8,41	8,41	8,41	2.354,80	215,76	372,94	2.943,50
							2.943,50

**SUPERFICIE ( Hectáreas )**

<u>REFERENCIA SIGPAC</u>	<u>CULTIVO</u>	<u>SEC_REG</u>	<u>Declarada</u>	<u>Prod. Integrada</u>	<u>Control C.</u>	<u>Determinada</u>
41-095-087-00060-001	81151	R	7,17	7,17	-	7,17
41-095-087-00061-001	81296	R	1,24	1,24	-	1,24



**APELLIDOS Y NOMBRE / RAZÓN SOCIAL**      **NIF**      **EXPEDIENTE**  
 GUERRERO IBAÑEZ ANTONIO MANUEL      52236327S      8019143

**Resumen de superficies**

GRUPO DE PAGO	SUPERFICIE ( Hectáreas )			IMPORTE ( Euros )			TOTAL
	Declarada	Determinada	Resuelta	FEADER	M.A.A.M.A.	C.A.P.	
28 ALGODÓN	8,32	8,32	8,32	2.329,60	213,45	368,95	2.912,00
							2.912,00

**SUPERFICIE ( Hectáreas )**

REFERENCIA SIGPAC	CULTIVO	SEC_REG	Declarada	Prod. Integrada	Control C.	Determinada
41-053-001-00036-001	81361	R	4,05	4,05	-	4,05
41-053-001-00058-001	81361	R	4,27	4,27	-	4,27

**APELLIDOS Y NOMBRE / RAZÓN SOCIAL**      **NIF**      **EXPEDIENTE**  
 GUERRERO LOPEZ MERCEDES      75411088E      8006966

**Resumen de superficies**

GRUPO DE PAGO	SUPERFICIE ( Hectáreas )			IMPORTE ( Euros )			TOTAL
	Declarada	Determinada	Resuelta	FEADER	M.A.A.M.A.	C.A.P.	
28 ALGODÓN	1,70	1,70	1,70	476,00	43,61	75,39	595,00
							595,00

**SUPERFICIE ( Hectáreas )**

REFERENCIA SIGPAC	CULTIVO	SEC_REG	Declarada	Prod. Integrada	Control C.	Determinada
41-081-025-00010-001	81190	R	1,70	1,70	-	1,70

**APELLIDOS Y NOMBRE / RAZÓN SOCIAL**      **NIF**      **EXPEDIENTE**  
 GUERRERO MOLERO GRACIA      75381288F      8000660

**Resumen de superficies**

GRUPO DE PAGO	SUPERFICIE ( Hectáreas )			IMPORTE ( Euros )			TOTAL
	Declarada	Determinada	Resuelta	FEADER	M.A.A.M.A.	C.A.P.	
28 ALGODÓN	5,80	5,80	5,80	1.624,00	148,80	257,20	2.030,00
							2.030,00

**SUPERFICIE ( Hectáreas )**

REFERENCIA SIGPAC	CULTIVO	SEC_REG	Declarada	Prod. Integrada	Control C.	Determinada
41-039-033-00277-001	81190	R	0,43	0,43	-	0,43
41-039-033-00278-001	81190	R	2,89	2,89	-	2,89
41-039-033-00284-001	81190	R	1,28	1,28	-	1,28
41-039-033-00319-001	81190	R	1,20	1,20	-	1,20

**APELLIDOS Y NOMBRE / RAZÓN SOCIAL**      **NIF**      **EXPEDIENTE**  
 GUERRERO PONCE ANTONIO      75348031P      8005484

**Resumen de superficies**

GRUPO DE PAGO	SUPERFICIE ( Hectáreas )			IMPORTE ( Euros )			TOTAL
	Declarada	Determinada	Resuelta	FEADER	M.A.A.M.A.	C.A.P.	
28 ALGODÓN	4,58	4,58	4,58	1.282,40	117,50	203,10	1.603,00
							1.603,00

**SUPERFICIE ( Hectáreas )**

REFERENCIA SIGPAC	CULTIVO	SEC_REG	Declarada	Prod. Integrada	Control C.	Determinada
41-095-061-00004-001	81151	R	4,58	4,58	-	4,58





**APELLIDOS Y NOMBRE / RAZÓN SOCIAL**      **NIF**      **EXPEDIENTE**  
 GUIADO LOPEZ ENRIQUE      30458953F      8021849

**Resumen de superficies**

GRUPO DE PAGO	SUPERFICIE ( Hectáreas )			IMPORTE ( Euros )			TOTAL
	Declarada	Determinada	Resuelta	FEADER	M.A.A.M.A.	C.A.P.	
28 ALGODÓN	9,95	9,95	9,95	2.786,00	255,27	441,23	3.482,50
							3.482,50

**SUPERFICIE ( Hectáreas )**

REFERENCIA SIGPAC	CULTIVO	SEC_REG	Declarada	Prod. Integrada	Control C.	Determinada
14-030-012-00027-002	81314	R	3,35	3,35	-	3,35
14-036-039-00016-003	81314	R	6,60	6,60	-	6,60

**APELLIDOS Y NOMBRE / RAZÓN SOCIAL**      **NIF**      **EXPEDIENTE**  
 GUIADO RODRIGUEZ MARIA FATIMA      75418320D      8007783

**Resumen de superficies**

GRUPO DE PAGO	SUPERFICIE ( Hectáreas )			IMPORTE ( Euros )			TOTAL
	Declarada	Determinada	Resuelta	FEADER	M.A.A.M.A.	C.A.P.	
28 ALGODÓN	5,06	5,06	5,06	1.416,80	129,81	224,39	1.771,00
							1.771,00

**SUPERFICIE ( Hectáreas )**

REFERENCIA SIGPAC	CULTIVO	SEC_REG	Declarada	Prod. Integrada	Control C.	Determinada
41-060-043-00024-012	81192	R	3,44	3,44	-	3,44
41-060-043-00034-001	81192	R	1,62	1,62	-	1,62

**APELLIDOS Y NOMBRE / RAZÓN SOCIAL**      **NIF**      **EXPEDIENTE**  
 GUIADO, S.C.      J91180836      8006821

**Resumen de superficies**

GRUPO DE PAGO	SUPERFICIE ( Hectáreas )			IMPORTE ( Euros )			TOTAL
	Declarada	Determinada	Resuelta	FEADER	M.A.A.M.A.	C.A.P.	
28 ALGODÓN	6,47	6,47	6,47	1.811,60	165,99	286,91	2.264,50
							2.264,50

**SUPERFICIE ( Hectáreas )**

REFERENCIA SIGPAC	CULTIVO	SEC_REG	Declarada	Prod. Integrada	Control C.	Determinada
41-095-087-00037-001	81268	R	6,47	6,47	-	6,47

**APELLIDOS Y NOMBRE / RAZÓN SOCIAL**      **NIF**      **EXPEDIENTE**  
 GUIADO SORIANO MARIA JOSE      47010138R      8016998

**Resumen de superficies**

GRUPO DE PAGO	SUPERFICIE ( Hectáreas )			IMPORTE ( Euros )			TOTAL
	Declarada	Determinada	Resuelta	FEADER	M.A.A.M.A.	C.A.P.	
28 ALGODÓN	0,91	0,91	0,91	254,80	23,35	40,35	318,50
							318,50

**SUPERFICIE ( Hectáreas )**

REFERENCIA SIGPAC	CULTIVO	SEC_REG	Declarada	Prod. Integrada	Control C.	Determinada
41-020-005-00014-001	81151	R	0,35	0,35	-	0,35
41-020-005-00016-003	81151	R	0,56	0,56	-	0,56

**APELLIDOS Y NOMBRE / RAZÓN SOCIAL**      **NIF**      **EXPEDIENTE**  
 GUTIERREZ BEATO JUAN BARTOLOME      52289261A      8011030

**Resumen de superficies**

GRUPO DE PAGO	SUPERFICIE ( Hectáreas )			IMPORTE ( Euros )			TOTAL
	Declarada	Determinada	Resuelta	FEADER	M.A.A.M.A.	C.A.P.	
28 ALGODÓN	8,94	8,94	8,94	2.503,20	229,36	396,44	3.129,00
							3.129,00

**SUPERFICIE ( Hectáreas )**

REFERENCIA SIGPAC	CULTIVO	SEC_REG	Declarada	Prod. Integrada	Control C.	Determinada
41-020-004-00005-001	81296	R	5,26	5,26	-	5,26
41-020-021-00018-001	81296	R	3,68	3,68	-	3,68

**APELLIDOS Y NOMBRE / RAZÓN SOCIAL**      **NIF**      **EXPEDIENTE**  
 GUTIERREZ BEATO UBALDO      79210876A      8011031

**Resumen de superficies**

<u>GRUPO DE PAGO</u>	<u>SUPERFICIE ( Hectáreas )</u>			<u>IMPORTE ( Euros )</u>			<u>TOTAL</u>
	<u>Declarada</u>	<u>Determinada</u>	<u>Resuelta</u>	<u>FEADER</u>	<u>M.A.A.M.A.</u>	<u>C.A.P.</u>	
28 ALGODÓN	9,42	9,42	9,42	2.637,60	241,67	417,73	3.297,00
							3.297,00

**SUPERFICIE ( Hectáreas )**

<u>REFERENCIA SIGPAC</u>	<u>CULTIVO</u>	<u>SEC_REG</u>	<u>Declarada</u>	<u>Prod. Integrada</u>	<u>Control C.</u>	<u>Determinada</u>
41-020-002-00035-001	81190	R	0,90	0,90	-	0,90
41-020-002-00036-001	81190	R	1,01	1,01	-	1,01
41-020-002-00036-002	81190	R	3,06	3,06	-	3,06
41-020-002-00037-001	81190	R	1,01	1,01	-	1,01
41-020-003-00075-003	81190	R	0,75	0,75	-	0,75
41-020-003-00076-003	81190	R	0,77	0,77	-	0,77
41-020-003-00077-003	81190	R	0,71	0,71	-	0,71
41-020-003-00086-002	81190	R	1,21	1,21	-	1,21

**APELLIDOS Y NOMBRE / RAZÓN SOCIAL**      **NIF**      **EXPEDIENTE**  
 GUTIERREZ CARRASCO JOSE MARIA      28495203C      8005485

**Resumen de superficies**

<u>GRUPO DE PAGO</u>	<u>SUPERFICIE ( Hectáreas )</u>			<u>IMPORTE ( Euros )</u>			<u>TOTAL</u>
	<u>Declarada</u>	<u>Determinada</u>	<u>Resuelta</u>	<u>FEADER</u>	<u>M.A.A.M.A.</u>	<u>C.A.P.</u>	
28 ALGODÓN	12,94	12,94	12,94	3.623,20	331,98	573,82	4.529,00
							4.529,00

**SUPERFICIE ( Hectáreas )**

<u>REFERENCIA SIGPAC</u>	<u>CULTIVO</u>	<u>SEC_REG</u>	<u>Declarada</u>	<u>Prod. Integrada</u>	<u>Control C.</u>	<u>Determinada</u>
41-020-031-00091-001	81268	R	5,28	5,28	-	5,28
41-095-060-00066-001	81268	R	4,33	4,33	-	4,33
41-095-060-00067-001	81268	R	3,33	3,33	-	3,33

**APELLIDOS Y NOMBRE / RAZÓN SOCIAL**      **NIF**      **EXPEDIENTE**  
 GUTIERREZ CASTRO FRANCISCA      75848705H      8006822

**Resumen de superficies**

<u>GRUPO DE PAGO</u>	<u>SUPERFICIE ( Hectáreas )</u>			<u>IMPORTE ( Euros )</u>			<u>TOTAL</u>
	<u>Declarada</u>	<u>Determinada</u>	<u>Resuelta</u>	<u>FEADER</u>	<u>M.A.A.M.A.</u>	<u>C.A.P.</u>	
28 ALGODÓN	7,42	7,42	7,42	2.077,60	190,36	329,04	2.597,00
							2.597,00

**SUPERFICIE ( Hectáreas )**

<u>REFERENCIA SIGPAC</u>	<u>CULTIVO</u>	<u>SEC_REG</u>	<u>Declarada</u>	<u>Prod. Integrada</u>	<u>Control C.</u>	<u>Determinada</u>
41-069-006-00003-001	81268	R	7,42	7,42	-	7,42

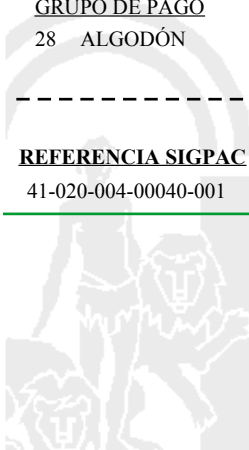
**APELLIDOS Y NOMBRE / RAZÓN SOCIAL**      **NIF**      **EXPEDIENTE**  
 GUTIERREZ HERNANDEZ BLAS      75443406W      8005125

**Resumen de superficies**

<u>GRUPO DE PAGO</u>	<u>SUPERFICIE ( Hectáreas )</u>			<u>IMPORTE ( Euros )</u>			<u>TOTAL</u>
	<u>Declarada</u>	<u>Determinada</u>	<u>Resuelta</u>	<u>FEADER</u>	<u>M.A.A.M.A.</u>	<u>C.A.P.</u>	
28 ALGODÓN	5,67	5,67	5,67	1.587,60	145,46	251,44	1.984,50
							1.984,50

**SUPERFICIE ( Hectáreas )**

<u>REFERENCIA SIGPAC</u>	<u>CULTIVO</u>	<u>SEC_REG</u>	<u>Declarada</u>	<u>Prod. Integrada</u>	<u>Control C.</u>	<u>Determinada</u>
41-020-004-00040-001	81208	R	5,67	5,67	-	5,67



**APELLIDOS Y NOMBRE / RAZÓN SOCIAL**      **NIF**      **EXPEDIENTE**  
 GUTIERREZ HERNANDEZ MARIA JOSE      47010999B      8005126

**Resumen de superficies**

GRUPO DE PAGO	SUPERFICIE ( Hectáreas )			IMPORTE ( Euros )			TOTAL
	Declarada	Determinada	Resuelta	FEADER	M.A.A.M.A.	C.A.P.	
28 ALGODÓN	11,50	11,50	11,50	3.220,00	295,03	509,97	4.025,00
							4.025,00

**SUPERFICIE ( Hectáreas )**

REFERENCIA SIGPAC	CULTIVO	SEC_REG	Declarada	Prod. Integrada	Control C.	Determinada
41-020-005-00027-002	81208	R	11,50	11,50	-	11,50

**APELLIDOS Y NOMBRE / RAZÓN SOCIAL**      **NIF**      **EXPEDIENTE**  
 GUTIERREZ NUÑEZ INES      28529943F      8028053

**Resumen de superficies**

GRUPO DE PAGO	SUPERFICIE ( Hectáreas )			IMPORTE ( Euros )			TOTAL
	Declarada	Determinada	Resuelta	FEADER	M.A.A.M.A.	C.A.P.	
28 ALGODÓN	4,39	4,39	4,39	1.229,20	112,63	194,67	1.536,50
							1.536,50

**SUPERFICIE ( Hectáreas )**

REFERENCIA SIGPAC	CULTIVO	SEC_REG	Declarada	Prod. Integrada	Control C.	Determinada
41-020-021-00083-005	81190	R	4,39	4,39	-	4,39

**APELLIDOS Y NOMBRE / RAZÓN SOCIAL**      **NIF**      **EXPEDIENTE**  
 GUTIERREZ ORTEGA JOSEFA      75318831H      8008290

**Resumen de superficies**

GRUPO DE PAGO	SUPERFICIE ( Hectáreas )			IMPORTE ( Euros )			TOTAL
	Declarada	Determinada	Resuelta	FEADER	M.A.A.M.A.	C.A.P.	
28 ALGODÓN	3,24	3,24	3,24	907,20	83,12	143,68	1.134,00
							1.134,00

**SUPERFICIE ( Hectáreas )**

REFERENCIA SIGPAC	CULTIVO	SEC_REG	Declarada	Prod. Integrada	Control C.	Determinada
41-034-006-00015-001	81289	R	3,24	3,24	-	3,24

**APELLIDOS Y NOMBRE / RAZÓN SOCIAL**      **NIF**      **EXPEDIENTE**  
 GUTIERREZ PEREZ GONZALO      31560669T      8022289

**Resumen de superficies**

GRUPO DE PAGO	SUPERFICIE ( Hectáreas )			IMPORTE ( Euros )			TOTAL
	Declarada	Determinada	Resuelta	FEADER	M.A.A.M.A.	C.A.P.	
28 ALGODÓN	3,19	3,19	3,19	893,20	81,84	141,46	1.116,50
							1.116,50

**SUPERFICIE ( Hectáreas )**

REFERENCIA SIGPAC	CULTIVO	SEC_REG	Declarada	Prod. Integrada	Control C.	Determinada
41-053-018-00198-002	81034	R	3,19	3,19	-	3,19

**APELLIDOS Y NOMBRE / RAZÓN SOCIAL**      **NIF**      **EXPEDIENTE**  
 GUTIERREZ TORRES BENITO      34062472R      8013995

**Resumen de superficies**

GRUPO DE PAGO	SUPERFICIE ( Hectáreas )			IMPORTE ( Euros )			TOTAL
	Declarada	Determinada	Resuelta	FEADER	M.A.A.M.A.	C.A.P.	
28 ALGODÓN	17,20	17,20	15,30	4.284,00	392,52	678,48	5.355,00
							5.355,00

**SUPERFICIE ( Hectáreas )**

REFERENCIA SIGPAC	CULTIVO	SEC_REG	Declarada	Prod. Integrada	Control C.	Determinada
41-053-019-00306-003	81268	R	3,75	3,75	-	3,75
41-053-019-00378-002	81268	R	5,80	5,80	-	5,80
41-053-019-00379-003	81268	R	3,80	3,80	-	3,80
41-053-019-00392-002	81268	R	3,85	3,85	-	3,85

**APELLIDOS Y NOMBRE / RAZÓN SOCIAL**      **NIF**      **EXPEDIENTE**  
 GUTIERREZ VARGAS ANTONIO      28634295P      8027893

**Resumen de superficies**

GRUPO DE PAGO	SUPERFICIE ( Hectáreas )			IMPORTE ( Euros )			TOTAL
	Declarada	Determinada	Resuelta	FEADER	M.A.A.M.A.	C.A.P.	
28 ALGODÓN	7,73	7,73	7,73	2.164,40	198,31	342,79	2.705,50
							2.705,50

**SUPERFICIE ( Hectáreas )**

REFERENCIA SIGPAC	CULTIVO	SEC_REG	Declarada	Prod. Integrada	Control C.	Determinada
41-020-004-00032-002	81190	R	7,73	7,73	-	7,73

**APELLIDOS Y NOMBRE / RAZÓN SOCIAL**      **NIF**      **EXPEDIENTE**  
 GUTIERREZ VIDAL JUAN LUIS      34062732P      8013863

**Resumen de superficies**

GRUPO DE PAGO	SUPERFICIE ( Hectáreas )			IMPORTE ( Euros )			TOTAL
	Declarada	Determinada	Resuelta	FEADER	M.A.A.M.A.	C.A.P.	
28 ALGODÓN	15,69	15,69	15,69	4.393,20	402,53	695,77	5.491,50
							5.491,50

**SUPERFICIE ( Hectáreas )**

REFERENCIA SIGPAC	CULTIVO	SEC_REG	Declarada	Prod. Integrada	Control C.	Determinada
41-053-018-00146-002	81208	R	7,12	7,12	-	7,12
41-053-018-00169-001	81208	R	6,07	6,07	-	6,07
41-053-019-00007-001	81208	R	2,50	2,50	-	2,50

**APELLIDOS Y NOMBRE / RAZÓN SOCIAL**      **NIF**      **EXPEDIENTE**  
 GUTIERREZ VIDAL MIGUEL ANGEL      48956522X      8013864

**Resumen de superficies**

GRUPO DE PAGO	SUPERFICIE ( Hectáreas )			IMPORTE ( Euros )			TOTAL
	Declarada	Determinada	Resuelta	FEADER	M.A.A.M.A.	C.A.P.	
28 ALGODÓN	9,06	9,06	9,06	2.536,80	232,43	401,77	3.171,00
							3.171,00

**SUPERFICIE ( Hectáreas )**

REFERENCIA SIGPAC	CULTIVO	SEC_REG	Declarada	Prod. Integrada	Control C.	Determinada
41-053-001-00237-002	81208	R	9,06	9,06	-	9,06

**APELLIDOS Y NOMBRE / RAZÓN SOCIAL**      **NIF**      **EXPEDIENTE**  
 HALCON ROMERO ANTONIO MIGUEL      75433980Y      8022290

**Resumen de superficies**

GRUPO DE PAGO	SUPERFICIE ( Hectáreas )			IMPORTE ( Euros )			TOTAL
	Declarada	Determinada	Resuelta	FEADER	M.A.A.M.A.	C.A.P.	
28 ALGODÓN	1,41	1,41	1,41	394,80	36,17	62,53	493,50
							493,50

**SUPERFICIE ( Hectáreas )**

REFERENCIA SIGPAC	CULTIVO	SEC_REG	Declarada	Prod. Integrada	Control C.	Determinada
41-053-024-00103-001	81268	S	1,41	1,41	-	1,41

**APELLIDOS Y NOMBRE / RAZÓN SOCIAL**      **NIF**      **EXPEDIENTE**  
 HALCON ROMERO CRISTOBAL      34060762Q      8022291

**Resumen de superficies**

GRUPO DE PAGO	SUPERFICIE ( Hectáreas )			IMPORTE ( Euros )			TOTAL
	Declarada	Determinada	Resuelta	FEADER	M.A.A.M.A.	C.A.P.	
28 ALGODÓN	9,58	9,58	9,58	2.682,40	245,77	424,83	3.353,00
							3.353,00

**SUPERFICIE ( Hectáreas )**

REFERENCIA SIGPAC	CULTIVO	SEC_REG	Declarada	Prod. Integrada	Control C.	Determinada
41-053-001-00280-002	81268	R	7,35	11,72	-	7,35
41-053-024-00102-001	81034	R	2,23	2,23	-	2,23

**APELLIDOS Y NOMBRE / RAZÓN SOCIAL**      **NIF**      **EXPEDIENTE**  
 HARO VALDERRAMA MARIA ANGELES      75408757Z      8013756

**Resumen de superficies**

GRUPO DE PAGO	SUPERFICIE ( Hectáreas )			IMPORTE ( Euros )			TOTAL
	Declarada	Determinada	Resuelta	FEADER	M.A.A.M.A.	C.A.P.	
28 ALGODÓN	9,64	9,64	9,64	2.699,20	247,31	427,49	3.374,00
							3.374,00

**SUPERFICIE ( Hectáreas )**

REFERENCIA SIGPAC	CULTIVO	SEC_REG	Declarada	Prod. Integrada	Control C.	Determinada
41-069-016-00025-001	81268	R	1,69	1,69	-	1,69
41-069-016-00026-001	81268	R	2,05	2,05	-	2,05
41-095-062-00043-001	81268	R	5,90	5,90	-	5,90

**APELLIDOS Y NOMBRE / RAZÓN SOCIAL**      **NIF**      **EXPEDIENTE**  
 HENS PISTON MANUEL      30545663F      8015413

**Resumen de superficies**

GRUPO DE PAGO	SUPERFICIE ( Hectáreas )			IMPORTE ( Euros )			TOTAL
	Declarada	Determinada	Resuelta	FEADER	M.A.A.M.A.	C.A.P.	
28 ALGODÓN	8,90	8,90	8,90	2.492,00	228,33	394,67	3.115,00
							3.115,00

**SUPERFICIE ( Hectáreas )**

REFERENCIA SIGPAC	CULTIVO	SEC_REG	Declarada	Prod. Integrada	Control C.	Determinada
14-030-006-00005-002	81314	R	2,73	2,73	-	2,73
14-030-006-00006-001	81314	R	1,81	1,81	-	1,81
14-030-006-00006-003	81314	R	0,19	0,19	-	0,19
41-039-061-00063-003	81314	R	1,42	1,42	-	1,42
41-039-061-00064-001	81314	R	1,42	1,42	-	1,42
41-039-061-00065-001	81314	R	1,33	1,33	-	1,33

**APELLIDOS Y NOMBRE / RAZÓN SOCIAL**      **NIF**      **EXPEDIENTE**  
 HERALZA S.C.A.      F41436544      8022293

**Resumen de superficies**

GRUPO DE PAGO	SUPERFICIE ( Hectáreas )			IMPORTE ( Euros )			TOTAL
	Declarada	Determinada	Resuelta	FEADER	M.A.A.M.A.	C.A.P.	
28 ALGODÓN	10,04	10,04	10,04	2.811,20	257,58	445,22	3.514,00
							3.514,00

**SUPERFICIE ( Hectáreas )**

REFERENCIA SIGPAC	CULTIVO	SEC_REG	Declarada	Prod. Integrada	Control C.	Determinada
41-053-002-00347-001	81190	R	1,54	1,54	-	1,54
41-053-002-00353-001	81190	R	4,50	4,50	-	4,50
41-053-019-00273-002	81268	R	4,00	4,07	-	4,00

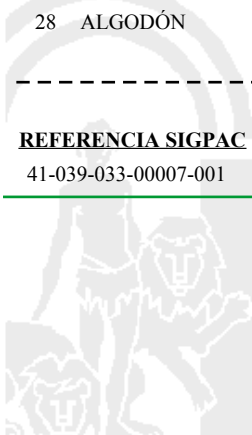
**APELLIDOS Y NOMBRE / RAZÓN SOCIAL**      **NIF**      **EXPEDIENTE**  
 HERMANAS MORO GALVEZ, C.B.      E91347732      8003390

**Resumen de superficies**

GRUPO DE PAGO	SUPERFICIE ( Hectáreas )			IMPORTE ( Euros )			TOTAL
	Declarada	Determinada	Resuelta	FEADER	M.A.A.M.A.	C.A.P.	
28 ALGODÓN	10,00	10,00	10,00	2.800,00	256,55	443,45	3.500,00
							3.500,00

**SUPERFICIE ( Hectáreas )**

REFERENCIA SIGPAC	CULTIVO	SEC_REG	Declarada	Prod. Integrada	Control C.	Determinada
41-039-033-00007-001	81180	R	10,00	10,00	-	10,00



**APELLIDOS Y NOMBRE / RAZÓN SOCIAL**      **NIF**      **EXPEDIENTE**

HERMANOS AVELLANEDA, S.C.      J91025908      8022295

**Resumen de superficies**

<u>GRUPO DE PAGO</u>	<u>SUPERFICIE ( Hectáreas )</u>			<u>IMPORTE ( Euros )</u>			<u>TOTAL</u>
	<u>Declarada</u>	<u>Determinada</u>	<u>Resuelta</u>	<u>FEADER</u>	<u>M.A.A.M.A.</u>	<u>C.A.P.</u>	
28 ALGODÓN	7,50	7,50	7,50	2.100,00	192,41	332,59	2.625,00
							2.625,00

**SUPERFICIE ( Hectáreas )**

<u>REFERENCIA SIGPAC</u>	<u>CULTIVO</u>	<u>SEC_REG</u>	<u>Declarada</u>	<u>Prod. Integrada</u>	<u>Control C.</u>	<u>Determinada</u>
41-053-018-00187-001	81268	R	7,50	11,70	-	7,50

**APELLIDOS Y NOMBRE / RAZÓN SOCIAL**      **NIF**      **EXPEDIENTE**

HERMANOS BAILE S.C.      J41833419      8004602

**Resumen de superficies**

<u>GRUPO DE PAGO</u>	<u>SUPERFICIE ( Hectáreas )</u>			<u>IMPORTE ( Euros )</u>			<u>TOTAL</u>
	<u>Declarada</u>	<u>Determinada</u>	<u>Resuelta</u>	<u>FEADER</u>	<u>M.A.A.M.A.</u>	<u>C.A.P.</u>	
28 ALGODÓN	17,46	17,46	17,46	4.888,80	447,94	774,26	6.111,00
							6.111,00

**SUPERFICIE ( Hectáreas )**

<u>REFERENCIA SIGPAC</u>	<u>CULTIVO</u>	<u>SEC_REG</u>	<u>Declarada</u>	<u>Prod. Integrada</u>	<u>Control C.</u>	<u>Determinada</u>
41-023-012-00166-002	81268	R	4,50	5,32	-	4,50
41-092-002-00011-002	81268	R	3,49	3,49	-	3,49
41-092-002-00012-001	81268	R	9,47	9,47	-	9,47

**APELLIDOS Y NOMBRE / RAZÓN SOCIAL**      **NIF**      **EXPEDIENTE**

HERMANOS CANTERO, S.C.      J91601120      8011035

**Resumen de superficies**

<u>GRUPO DE PAGO</u>	<u>SUPERFICIE ( Hectáreas )</u>			<u>IMPORTE ( Euros )</u>			<u>TOTAL</u>
	<u>Declarada</u>	<u>Determinada</u>	<u>Resuelta</u>	<u>FEADER</u>	<u>M.A.A.M.A.</u>	<u>C.A.P.</u>	
28 ALGODÓN	12,11	12,11	12,11	3.390,80	310,68	537,02	4.238,50
							4.238,50

**SUPERFICIE ( Hectáreas )**

<u>REFERENCIA SIGPAC</u>	<u>CULTIVO</u>	<u>SEC_REG</u>	<u>Declarada</u>	<u>Prod. Integrada</u>	<u>Control C.</u>	<u>Determinada</u>
41-020-031-00024-001	81268	R	12,11	12,11	-	12,11

**APELLIDOS Y NOMBRE / RAZÓN SOCIAL**      **NIF**      **EXPEDIENTE**

HERMANOS CONRADI PACHECO C.B.      E41958885      8018511

**Resumen de superficies**

<u>GRUPO DE PAGO</u>	<u>SUPERFICIE ( Hectáreas )</u>			<u>IMPORTE ( Euros )</u>			<u>TOTAL</u>
	<u>Declarada</u>	<u>Determinada</u>	<u>Resuelta</u>	<u>FEADER</u>	<u>M.A.A.M.A.</u>	<u>C.A.P.</u>	
28 ALGODÓN	21,46	21,46	21,46	6.008,80	550,56	951,64	7.511,00
							7.511,00

**SUPERFICIE ( Hectáreas )**

<u>REFERENCIA SIGPAC</u>	<u>CULTIVO</u>	<u>SEC_REG</u>	<u>Declarada</u>	<u>Prod. Integrada</u>	<u>Control C.</u>	<u>Determinada</u>
41-024-018-00055-001	81268	R	4,82	4,82	-	4,82
41-024-018-00108-003	81268	R	16,64	16,64	-	16,64

**APELLIDOS Y NOMBRE / RAZÓN SOCIAL**      **NIF**      **EXPEDIENTE**

HERMANOS DE LA CRUZ S.C.      J91519728      8013960

**Resumen de superficies**

<u>GRUPO DE PAGO</u>	<u>SUPERFICIE ( Hectáreas )</u>			<u>IMPORTE ( Euros )</u>			<u>TOTAL</u>
	<u>Declarada</u>	<u>Determinada</u>	<u>Resuelta</u>	<u>FEADER</u>	<u>M.A.A.M.A.</u>	<u>C.A.P.</u>	
28 ALGODÓN	8,00	8,00	8,00	2.240,00	205,24	354,76	2.800,00
							2.800,00

**SUPERFICIE ( Hectáreas )**

<u>REFERENCIA SIGPAC</u>	<u>CULTIVO</u>	<u>SEC_REG</u>	<u>Declarada</u>	<u>Prod. Integrada</u>	<u>Control C.</u>	<u>Determinada</u>
41-053-018-00166-002	81268	R	4,00	6,10	-	4,00
41-053-018-00167-002	81268	R	4,00	6,10	-	4,00

**APELLIDOS Y NOMBRE / RAZÓN SOCIAL**      **NIF**      **EXPEDIENTE**

HERMANOS FERNANDEZ GARCIA S.C.      J41853847      8027927

**Resumen de superficies**

<u>GRUPO DE PAGO</u>	<u>SUPERFICIE ( Hectáreas )</u>			<u>IMPORTE ( Euros )</u>			<u>TOTAL</u>
	<u>Declarada</u>	<u>Determinada</u>	<u>Resuelta</u>	<u>FEADER</u>	<u>M.A.A.M.A.</u>	<u>C.A.P.</u>	
28 ALGODÓN	39,11	39,11	39,11	10.950,80	1.003,37	1.734,33	13.688,50
							13.688,50

**SUPERFICIE ( Hectáreas )**

<u>REFERENCIA SIGPAC</u>	<u>CULTIVO</u>	<u>SEC_REG</u>	<u>Declarada</u>	<u>Prod. Integrada</u>	<u>Control C.</u>	<u>Determinada</u>
41-020-019-00001-001	81268	R	1,30	1,30	-	1,30
41-020-019-00002-003	81268	R	18,78	18,78	-	18,78
41-020-020-00002-005	81268	R	19,03	19,03	-	19,03

**APELLIDOS Y NOMBRE / RAZÓN SOCIAL**      **NIF**      **EXPEDIENTE**

HERMANOS JARANA GARCIA SC      J91400994      8016272

**Resumen de superficies**

<u>GRUPO DE PAGO</u>	<u>SUPERFICIE ( Hectáreas )</u>			<u>IMPORTE ( Euros )</u>			<u>TOTAL</u>
	<u>Declarada</u>	<u>Determinada</u>	<u>Resuelta</u>	<u>FEADER</u>	<u>M.A.A.M.A.</u>	<u>C.A.P.</u>	
28 ALGODÓN	2,00	2,00	2,00	560,00	51,31	88,69	700,00
							700,00

**SUPERFICIE ( Hectáreas )**

<u>REFERENCIA SIGPAC</u>	<u>CULTIVO</u>	<u>SEC_REG</u>	<u>Declarada</u>	<u>Prod. Integrada</u>	<u>Control C.</u>	<u>Determinada</u>
41-069-015-00037-002	81338	R	2,00	2,15	-	2,00

**APELLIDOS Y NOMBRE / RAZÓN SOCIAL**      **NIF**      **EXPEDIENTE**

HERMANOS MARTINEZ S.C.      J41832387      8013757

**Resumen de superficies**

<u>GRUPO DE PAGO</u>	<u>SUPERFICIE ( Hectáreas )</u>			<u>IMPORTE ( Euros )</u>			<u>TOTAL</u>
	<u>Declarada</u>	<u>Determinada</u>	<u>Resuelta</u>	<u>FEADER</u>	<u>M.A.A.M.A.</u>	<u>C.A.P.</u>	
28 ALGODÓN	18,69	18,69	18,69	5.233,20	479,49	828,81	6.541,50
							6.541,50

**SUPERFICIE ( Hectáreas )**

<u>REFERENCIA SIGPAC</u>	<u>CULTIVO</u>	<u>SEC_REG</u>	<u>Declarada</u>	<u>Prod. Integrada</u>	<u>Control C.</u>	<u>Determinada</u>
41-020-031-00041-001	81151	R	6,21	6,21	-	6,21
41-053-001-00042-001	81268	R	6,00	6,48	-	6,00
41-053-001-00319-001	81162	R	6,48	6,48	-	6,48

**APELLIDOS Y NOMBRE / RAZÓN SOCIAL**      **NIF**      **EXPEDIENTE**

HERMANOS MIRANDA S. C.      J91094177      8006823

**Resumen de superficies**

<u>GRUPO DE PAGO</u>	<u>SUPERFICIE ( Hectáreas )</u>			<u>IMPORTE ( Euros )</u>			<u>TOTAL</u>
	<u>Declarada</u>	<u>Determinada</u>	<u>Resuelta</u>	<u>FEADER</u>	<u>M.A.A.M.A.</u>	<u>C.A.P.</u>	
28 ALGODÓN	7,98	7,98	7,98	2.234,40	204,73	353,87	2.793,00
							2.793,00

**SUPERFICIE ( Hectáreas )**

<u>REFERENCIA SIGPAC</u>	<u>CULTIVO</u>	<u>SEC_REG</u>	<u>Declarada</u>	<u>Prod. Integrada</u>	<u>Control C.</u>	<u>Determinada</u>
41-069-016-00055-001	81268	R	7,98	7,98	-	7,98



**APELLIDOS Y NOMBRE / RAZÓN SOCIAL****NIF****EXPEDIENTE**

HERMANOS NUÑEZ, S.C.

J91211128

8001605

**Resumen de superficies**

<u>GRUPO DE PAGO</u>	<u>SUPERFICIE ( Hectáreas )</u>			<u>IMPORTE ( Euros )</u>			<u>TOTAL</u>
	<u>Declarada</u>	<u>Determinada</u>	<u>Resuelta</u>	<u>FEADER</u>	<u>M.A.A.M.A.</u>	<u>C.A.P.</u>	
28 ALGODÓN	9,89	9,89	9,89	2.769,20	253,73	438,57	3.461,50
							3.461,50

**SUPERFICIE ( Hectáreas )**

<u>REFERENCIA SIGPAC</u>	<u>CULTIVO</u>	<u>SEC_REG</u>	<u>Declarada</u>	<u>Prod. Integrada</u>	<u>Control C.</u>	<u>Determinada</u>
41-069-015-00080-001	81268	R	6,89	6,89	-	6,89
41-069-015-00097-001	81162	R	3,00	3,48	-	3,00

**APELLIDOS Y NOMBRE / RAZÓN SOCIAL****NIF****EXPEDIENTE**

HERMANOS PINO, S.C.

J91644278

8014766

**Resumen de superficies**

<u>GRUPO DE PAGO</u>	<u>SUPERFICIE ( Hectáreas )</u>			<u>IMPORTE ( Euros )</u>			<u>TOTAL</u>
	<u>Declarada</u>	<u>Determinada</u>	<u>Resuelta</u>	<u>FEADER</u>	<u>M.A.A.M.A.</u>	<u>C.A.P.</u>	
28 ALGODÓN	8,85	8,85	8,85	2.478,00	227,05	392,45	3.097,50
							3.097,50

**SUPERFICIE ( Hectáreas )**

<u>REFERENCIA SIGPAC</u>	<u>CULTIVO</u>	<u>SEC_REG</u>	<u>Declarada</u>	<u>Prod. Integrada</u>	<u>Control C.</u>	<u>Determinada</u>
41-024-018-00083-001	81190	R	3,40	3,40	-	3,40
41-024-018-00090-001	81190	R	1,55	1,55	-	1,55
41-024-050-00087-003	81190	R	0,94	0,94	-	0,94
41-024-050-00090-004	81190	R	2,96	2,96	-	2,96

**APELLIDOS Y NOMBRE / RAZÓN SOCIAL****NIF****EXPEDIENTE**

HERMANOS ROSA RODRIGUEZ, S.C.

J91261214

8000662

**Resumen de superficies**

<u>GRUPO DE PAGO</u>	<u>SUPERFICIE ( Hectáreas )</u>			<u>IMPORTE ( Euros )</u>			<u>TOTAL</u>
	<u>Declarada</u>	<u>Determinada</u>	<u>Resuelta</u>	<u>FEADER</u>	<u>M.A.A.M.A.</u>	<u>C.A.P.</u>	
28 ALGODÓN	8,81	8,81	8,81	2.466,80	226,02	390,68	3.083,50
							3.083,50

**SUPERFICIE ( Hectáreas )**

<u>REFERENCIA SIGPAC</u>	<u>CULTIVO</u>	<u>SEC_REG</u>	<u>Declarada</u>	<u>Prod. Integrada</u>	<u>Control C.</u>	<u>Determinada</u>
41-039-062-00095-002	81204	R	8,81	8,81	-	8,81

**APELLIDOS Y NOMBRE / RAZÓN SOCIAL****NIF****EXPEDIENTE**

HERMANOS RUBIO CONTRERAS

J41547175

8031109

**Resumen de superficies**

<u>GRUPO DE PAGO</u>	<u>SUPERFICIE ( Hectáreas )</u>			<u>IMPORTE ( Euros )</u>			<u>TOTAL</u>
	<u>Declarada</u>	<u>Determinada</u>	<u>Resuelta</u>	<u>FEADER</u>	<u>M.A.A.M.A.</u>	<u>C.A.P.</u>	
28 ALGODÓN	13,48	13,48	13,48	3.774,40	345,83	597,77	4.718,00
							4.718,00

**SUPERFICIE ( Hectáreas )**

<u>REFERENCIA SIGPAC</u>	<u>CULTIVO</u>	<u>SEC_REG</u>	<u>Declarada</u>	<u>Prod. Integrada</u>	<u>Control C.</u>	<u>Determinada</u>
41-012-019-00212-001	81268	R	13,48	13,48	-	13,48





**APELLIDOS Y NOMBRE / RAZÓN SOCIAL**      **NIF**      **EXPEDIENTE**  
 HERMOSILLA MACIAS SANTOS      28742679Q      8003251

**Resumen de superficies**

GRUPO DE PAGO	SUPERFICIE ( Hectáreas )			IMPORTE ( Euros )			TOTAL
	Declarada	Determinada	Resuelta	FEADER	M.A.A.M.A.	C.A.P.	
28 ALGODÓN	8,52	8,52	8,52	2.385,60	218,58	377,82	2.982,00
							2.982,00

**SUPERFICIE ( Hectáreas )**

REFERENCIA SIGPAC	CULTIVO	SEC_REG	Declarada	Prod. Integrada	Control C.	Determinada
41-024-005-00061-001	81190	R	8,25	8,25	-	8,25
41-024-005-00061-002	81190	R	0,27	0,27	-	0,27

**APELLIDOS Y NOMBRE / RAZÓN SOCIAL**      **NIF**      **EXPEDIENTE**  
 HERNANDEZ AGRICOLA S.C.      J41547753      8014893

**Resumen de superficies**

GRUPO DE PAGO	SUPERFICIE ( Hectáreas )			IMPORTE ( Euros )			TOTAL
	Declarada	Determinada	Resuelta	FEADER	M.A.A.M.A.	C.A.P.	
28 ALGODÓN	18,97	18,97	18,97	5.311,60	486,68	841,22	6.639,50
							6.639,50

**SUPERFICIE ( Hectáreas )**

REFERENCIA SIGPAC	CULTIVO	SEC_REG	Declarada	Prod. Integrada	Control C.	Determinada
41-012-019-00107-001	81015	R	2,23	2,23	-	2,23
41-012-019-00108-001	81015	R	2,23	2,23	-	2,23
41-012-019-00109-001	81015	R	2,23	2,23	-	2,23
41-012-019-00110-002	81015	R	2,22	2,22	-	2,22
41-012-038-00116-002	81015	R	4,97	4,97	-	4,97
41-012-038-00117-002	81015	R	5,09	5,09	-	5,09

**APELLIDOS Y NOMBRE / RAZÓN SOCIAL**      **NIF**      **EXPEDIENTE**  
 HERNANDEZ MADERO DOLORES      75371900A      8021085

**Resumen de superficies**

GRUPO DE PAGO	SUPERFICIE ( Hectáreas )			IMPORTE ( Euros )			TOTAL
	Declarada	Determinada	Resuelta	FEADER	M.A.A.M.A.	C.A.P.	
28 ALGODÓN	7,11	7,11	7,11	1.990,80	182,41	315,29	2.488,50
							2.488,50

**SUPERFICIE ( Hectáreas )**

REFERENCIA SIGPAC	CULTIVO	SEC_REG	Declarada	Prod. Integrada	Control C.	Determinada
41-095-084-00074-001	81268	R	7,11	7,11	-	7,11

**APELLIDOS Y NOMBRE / RAZÓN SOCIAL**      **NIF**      **EXPEDIENTE**  
 HERNANDEZ REALES MANUELA      75307448C      8020686

**Resumen de superficies**

GRUPO DE PAGO	SUPERFICIE ( Hectáreas )			IMPORTE ( Euros )			TOTAL
	Declarada	Determinada	Resuelta	FEADER	M.A.A.M.A.	C.A.P.	
28 ALGODÓN	5,93	5,93	5,93	1.660,40	152,13	262,97	2.075,50
							2.075,50

**SUPERFICIE ( Hectáreas )**

REFERENCIA SIGPAC	CULTIVO	SEC_REG	Declarada	Prod. Integrada	Control C.	Determinada
41-055-010-00032-001	81190	R	5,93	5,93	-	5,93



**APELLIDOS Y NOMBRE / RAZÓN SOCIAL**      **NIF**      **EXPEDIENTE**  
 HERRERA BERSABE DOLORES      75381160V      8021688

**Resumen de superficies**

GRUPO DE PAGO	SUPERFICIE ( Hectáreas )			IMPORTE ( Euros )			TOTAL
	Declarada	Determinada	Resuelta	FEADER	M.A.A.M.A.	C.A.P.	
28 ALGODÓN	5,56	5,56	5,56	1.556,80	142,64	246,56	1.946,00
							1.946,00

**SUPERFICIE ( Hectáreas )**

REFERENCIA SIGPAC	CULTIVO	SEC_REG	Declarada	Prod. Integrada	Control C.	Determinada
41-039-059-00048-010	81038	R	5,56	5,56	-	5,56

**APELLIDOS Y NOMBRE / RAZÓN SOCIAL**      **NIF**      **EXPEDIENTE**  
 HERRERA GARCIA JOSE      75401663G      8019145

**Resumen de superficies**

GRUPO DE PAGO	SUPERFICIE ( Hectáreas )			IMPORTE ( Euros )			TOTAL
	Declarada	Determinada	Resuelta	FEADER	M.A.A.M.A.	C.A.P.	
28 ALGODÓN	8,34	8,34	8,34	2.335,20	213,96	369,84	2.919,00
							2.919,00

**SUPERFICIE ( Hectáreas )**

REFERENCIA SIGPAC	CULTIVO	SEC_REG	Declarada	Prod. Integrada	Control C.	Determinada
41-020-001-00040-004	81162	R	1,80	1,80	-	1,80
41-020-001-00041-002	81162	R	6,40	6,40	-	6,40
41-020-001-00144-001	81162	R	0,14	0,14	-	0,14

**APELLIDOS Y NOMBRE / RAZÓN SOCIAL**      **NIF**      **EXPEDIENTE**  
 HERRERA GARCIA JOSE LUIS      75399463N      8003756

**Resumen de superficies**

GRUPO DE PAGO	SUPERFICIE ( Hectáreas )			IMPORTE ( Euros )			TOTAL
	Declarada	Determinada	Resuelta	FEADER	M.A.A.M.A.	C.A.P.	
28 ALGODÓN	2,68	2,68	2,68	750,40	68,76	118,84	938,00
							938,00

**SUPERFICIE ( Hectáreas )**

REFERENCIA SIGPAC	CULTIVO	SEC_REG	Declarada	Prod. Integrada	Control C.	Determinada
41-053-021-00183-001	81190	R	1,49	1,49	-	1,49
41-053-021-00184-001	81190	R	1,19	1,19	-	1,19

**APELLIDOS Y NOMBRE / RAZÓN SOCIAL**      **NIF**      **EXPEDIENTE**  
 HERRERA GARCIA MARIA INMACULADA      34061051Y      8003757

**Resumen de superficies**

GRUPO DE PAGO	SUPERFICIE ( Hectáreas )			IMPORTE ( Euros )			TOTAL
	Declarada	Determinada	Resuelta	FEADER	M.A.A.M.A.	C.A.P.	
28 ALGODÓN	0,75	0,75	0,75	210,00	19,24	33,26	262,50
							262,50

**SUPERFICIE ( Hectáreas )**

REFERENCIA SIGPAC	CULTIVO	SEC_REG	Declarada	Prod. Integrada	Control C.	Determinada
41-053-021-00183-001	81190	R	0,75	0,75	-	0,75

**APELLIDOS Y NOMBRE / RAZÓN SOCIAL**      **NIF**      **EXPEDIENTE**  
 HERRERA MILLAN CATALINA      75326910R      8005490

**Resumen de superficies**

GRUPO DE PAGO	SUPERFICIE ( Hectáreas )			IMPORTE ( Euros )			TOTAL
	Declarada	Determinada	Resuelta	FEADER	M.A.A.M.A.	C.A.P.	
28 ALGODÓN	4,40	4,40	4,40	1.232,00	112,88	195,12	1.540,00
							1.540,00

**SUPERFICIE ( Hectáreas )**

REFERENCIA SIGPAC	CULTIVO	SEC_REG	Declarada	Prod. Integrada	Control C.	Determinada
41-069-015-00125-001	81151	R	4,40	4,40	-	4,40

**APELLIDOS Y NOMBRE / RAZÓN SOCIAL**

HERRERA SANCHEZ E HIJO S.C

**NIF**

J41635277

**EXPEDIENTE**

8013961

**Resumen de superficies**

GRUPO DE PAGO	SUPERFICIE ( Hectáreas )			IMPORTE ( Euros )			TOTAL
	Declarada	Determinada	Resuelta	FEADER	M.A.A.M.A.	C.A.P.	
28 ALGODÓN	28,63	28,63	28,63	8.016,40	734,50	1.269,60	10.020,50
							10.020,50

**SUPERFICIE ( Hectáreas )**

REFERENCIA SIGPAC	CULTIVO	SEC_REG	Declarada	Prod. Integrada	Control C.	Determinada
41-053-001-00202-001	81268	R	8,26	8,26	-	8,26
41-053-018-00092-002	81190	R	6,12	6,12	-	6,12
41-053-019-00187-002	81268	R	2,11	2,11	-	2,11
41-053-019-00204-002	81268	R	12,14	12,14	-	12,14

**APELLIDOS Y NOMBRE / RAZÓN SOCIAL**

HERRERA SANCHEZ JERONIMO

**NIF**

28316851X

**EXPEDIENTE**

8004475

**Resumen de superficies**

GRUPO DE PAGO	SUPERFICIE ( Hectáreas )			IMPORTE ( Euros )			TOTAL
	Declarada	Determinada	Resuelta	FEADER	M.A.A.M.A.	C.A.P.	
28 ALGODÓN	5,99	5,99	5,99	1.677,20	153,67	265,63	2.096,50
							2.096,50

**SUPERFICIE ( Hectáreas )**

REFERENCIA SIGPAC	CULTIVO	SEC_REG	Declarada	Prod. Integrada	Control C.	Determinada
41-012-024-00021-001	81349	R	5,99	5,99	-	5,99

**APELLIDOS Y NOMBRE / RAZÓN SOCIAL**

HERRERA TEJERO MIGUEL ANGEL

**NIF**

75433985B

**EXPEDIENTE**

8013997

**Resumen de superficies**

GRUPO DE PAGO	SUPERFICIE ( Hectáreas )			IMPORTE ( Euros )			TOTAL
	Declarada	Determinada	Resuelta	FEADER	M.A.A.M.A.	C.A.P.	
28 ALGODÓN	2,00	2,00	2,00	560,00	51,31	88,69	700,00
							700,00

**SUPERFICIE ( Hectáreas )**

REFERENCIA SIGPAC	CULTIVO	SEC_REG	Declarada	Prod. Integrada	Control C.	Determinada
41-053-019-00161-002	81190	R	2,00	4,11	-	2,00

**APELLIDOS Y NOMBRE / RAZÓN SOCIAL**

HERRERO DURAN AMPARO

**NIF**

28332085H

**EXPEDIENTE**

8013758

**Resumen de superficies**

GRUPO DE PAGO	SUPERFICIE ( Hectáreas )			IMPORTE ( Euros )			TOTAL
	Declarada	Determinada	Resuelta	FEADER	M.A.A.M.A.	C.A.P.	
28 ALGODÓN	9,44	9,44	9,44	2.643,20	242,18	418,62	3.304,00
							3.304,00

**SUPERFICIE ( Hectáreas )**

REFERENCIA SIGPAC	CULTIVO	SEC_REG	Declarada	Prod. Integrada	Control C.	Determinada
41-069-015-00066-001	81268	R	9,44	9,44	-	9,44

**APELLIDOS Y NOMBRE / RAZÓN SOCIAL**

HERRUZO GONZALEZ FRANCISCO

**NIF**

52241528H

**EXPEDIENTE**

8017116

**Resumen de superficies**

GRUPO DE PAGO	SUPERFICIE ( Hectáreas )			IMPORTE ( Euros )			TOTAL
	Declarada	Determinada	Resuelta	FEADER	M.A.A.M.A.	C.A.P.	
28 ALGODÓN	11,94	11,94	11,94	3.343,20	306,32	529,48	4.179,00
							4.179,00

**SUPERFICIE ( Hectáreas )**

REFERENCIA SIGPAC	CULTIVO	SEC_REG	Declarada	Prod. Integrada	Control C.	Determinada
41-039-061-00004-003	81314	R	11,94	11,94	-	11,94
41-039-061-00078-001	81314	R	0,45	0,45	-	0,45

**APELLIDOS Y NOMBRE / RAZÓN SOCIAL**      **NIF**      **EXPEDIENTE**  
 HIDALGO CAMPOS MARIA      28434724P      8016275

**Resumen de superficies**

GRUPO DE PAGO	SUPERFICIE ( Hectáreas )			IMPORTE ( Euros )			TOTAL
	Declarada	Determinada	Resuelta	FEADER	M.A.A.M.A.	C.A.P.	
28 ALGODÓN	7,63	7,63	7,63	2.136,40	195,75	338,35	2.670,50
							2.670,50

**SUPERFICIE ( Hectáreas )**

REFERENCIA SIGPAC	CULTIVO	SEC_REG	Declarada	Prod. Integrada	Control C.	Determinada
41-069-013-00066-003	81268	R	1,00	1,99	-	1,00
41-069-013-00067-003	81268	R	4,64	4,64	-	4,64
41-069-017-00010-002	81268	R	1,99	1,99	-	1,99

**APELLIDOS Y NOMBRE / RAZÓN SOCIAL**      **NIF**      **EXPEDIENTE**  
 HIDALGO DEL VALLE JUAN      75477570B      8021555

**Resumen de superficies**

GRUPO DE PAGO	SUPERFICIE ( Hectáreas )			IMPORTE ( Euros )			TOTAL
	Declarada	Determinada	Resuelta	FEADER	M.A.A.M.A.	C.A.P.	
28 ALGODÓN	16,99	16,99	16,99	4.757,20	435,88	753,42	5.946,50
							5.946,50

**SUPERFICIE ( Hectáreas )**

REFERENCIA SIGPAC	CULTIVO	SEC_REG	Declarada	Prod. Integrada	Control C.	Determinada
41-095-084-00132-001	81268	R	16,99	16,99	-	16,99

**APELLIDOS Y NOMBRE / RAZÓN SOCIAL**      **NIF**      **EXPEDIENTE**  
 HIDALGO PEREIRA JUAN ANTONIO      48882854B      8005492

**Resumen de superficies**

GRUPO DE PAGO	SUPERFICIE ( Hectáreas )			IMPORTE ( Euros )			TOTAL
	Declarada	Determinada	Resuelta	FEADER	M.A.A.M.A.	C.A.P.	
28 ALGODÓN	9,24	9,24	9,24	2.587,20	237,05	409,75	3.234,00
							3.234,00

**SUPERFICIE ( Hectáreas )**

REFERENCIA SIGPAC	CULTIVO	SEC_REG	Declarada	Prod. Integrada	Control C.	Determinada
41-095-060-00095-002	81151	R	5,24	5,24	-	5,24
41-095-061-00034-001	81151	R	4,00	4,58	-	4,00

**APELLIDOS Y NOMBRE / RAZÓN SOCIAL**      **NIF**      **EXPEDIENTE**  
 HIDALGO REINA ROCIO      47002470S      8006976

**Resumen de superficies**

GRUPO DE PAGO	SUPERFICIE ( Hectáreas )			IMPORTE ( Euros )			TOTAL
	Declarada	Determinada	Resuelta	FEADER	M.A.A.M.A.	C.A.P.	
28 ALGODÓN	5,75	5,75	5,75	1.610,00	147,52	254,98	2.012,50
							2.012,50

**SUPERFICIE ( Hectáreas )**

REFERENCIA SIGPAC	CULTIVO	SEC_REG	Declarada	Prod. Integrada	Control C.	Determinada
41-005-009-00070-001	81190	R	5,75	5,75	-	5,75

**APELLIDOS Y NOMBRE / RAZÓN SOCIAL**      **NIF**      **EXPEDIENTE**  
 HIERBABUENA, S.C.A.      F41261488      8021514

**Resumen de superficies**

GRUPO DE PAGO	SUPERFICIE ( Hectáreas )			IMPORTE ( Euros )			TOTAL
	Declarada	Determinada	Resuelta	FEADER	M.A.A.M.A.	C.A.P.	
28 ALGODÓN	35,30	35,30	35,30	9.884,00	905,62	1.565,38	12.355,00
							12.355,00

**SUPERFICIE ( Hectáreas )**

REFERENCIA SIGPAC	CULTIVO	SEC_REG	Declarada	Prod. Integrada	Control C.	Determinada
41-039-070-00008-002	81038	R	35,30	35,30	-	35,30

**APELLIDOS Y NOMBRE / RAZÓN SOCIAL****NIF****EXPEDIENTE**

HNOS. CAVA CEPEDA S.C.

J41405556

8020917

**Resumen de superficies**

<u>GRUPO DE PAGO</u>	<u>SUPERFICIE ( Hectáreas )</u>			<u>IMPORTE ( Euros )</u>			<u>TOTAL</u>
	<u>Declarada</u>	<u>Determinada</u>	<u>Resuelta</u>	<u>FEADER</u>	<u>M.A.A.M.A.</u>	<u>C.A.P.</u>	
28 ALGODÓN	13,74	13,74	13,74	3.847,20	352,50	609,30	4.809,00
							4.809,00

**SUPERFICIE ( Hectáreas )**

<u>REFERENCIA SIGPAC</u>	<u>CULTIVO</u>	<u>SEC_REG</u>	<u>Declarada</u>	<u>Prod. Integrada</u>	<u>Control C.</u>	<u>Determinada</u>
41-055-023-00093-001	81289	R	2,75	2,75	-	2,75
41-055-023-00097-001	81289	R	10,99	10,99	-	10,99

**APELLIDOS Y NOMBRE / RAZÓN SOCIAL****NIF****EXPEDIENTE**

HNOS. FERNANDEZ LUCENA, S.C.A.

F91046086

8012922

**Resumen de superficies**

<u>GRUPO DE PAGO</u>	<u>SUPERFICIE ( Hectáreas )</u>			<u>IMPORTE ( Euros )</u>			<u>TOTAL</u>
	<u>Declarada</u>	<u>Determinada</u>	<u>Resuelta</u>	<u>FEADER</u>	<u>M.A.A.M.A.</u>	<u>C.A.P.</u>	
28 ALGODÓN	9,98	9,98	9,98	2.794,40	256,04	442,56	3.493,00
							3.493,00

**SUPERFICIE ( Hectáreas )**

<u>REFERENCIA SIGPAC</u>	<u>CULTIVO</u>	<u>SEC_REG</u>	<u>Declarada</u>	<u>Prod. Integrada</u>	<u>Control C.</u>	<u>Determinada</u>
41-020-023-00011-001	81190	R	2,37	2,37	-	2,37
41-020-023-00012-001	81190	R	7,61	7,61	-	7,61

**APELLIDOS Y NOMBRE / RAZÓN SOCIAL****NIF****EXPEDIENTE**

HNOS GUTIERREZ CASTILLA S.C.

J91449116

8002414

**Resumen de superficies**

<u>GRUPO DE PAGO</u>	<u>SUPERFICIE ( Hectáreas )</u>			<u>IMPORTE ( Euros )</u>			<u>TOTAL</u>
	<u>Declarada</u>	<u>Determinada</u>	<u>Resuelta</u>	<u>FEADER</u>	<u>M.A.A.M.A.</u>	<u>C.A.P.</u>	
28 ALGODÓN	1,65	1,65	1,65	462,00	42,33	73,17	577,50
							577,50

**SUPERFICIE ( Hectáreas )**

<u>REFERENCIA SIGPAC</u>	<u>CULTIVO</u>	<u>SEC_REG</u>	<u>Declarada</u>	<u>Prod. Integrada</u>	<u>Control C.</u>	<u>Determinada</u>
41-034-003-00003-001	81289	R	1,65	1,65	-	1,65

**APELLIDOS Y NOMBRE / RAZÓN SOCIAL****NIF****EXPEDIENTE**

HNOS LLANELIS DIAZ SLU

B41971912

8000417

**Resumen de superficies**

<u>GRUPO DE PAGO</u>	<u>SUPERFICIE ( Hectáreas )</u>			<u>IMPORTE ( Euros )</u>			<u>TOTAL</u>
	<u>Declarada</u>	<u>Determinada</u>	<u>Resuelta</u>	<u>FEADER</u>	<u>M.A.A.M.A.</u>	<u>C.A.P.</u>	
28 ALGODÓN	8,71	8,71	8,71	2.438,80	223,46	386,24	3.048,50
							3.048,50

**SUPERFICIE ( Hectáreas )**

<u>REFERENCIA SIGPAC</u>	<u>CULTIVO</u>	<u>SEC_REG</u>	<u>Declarada</u>	<u>Prod. Integrada</u>	<u>Control C.</u>	<u>Determinada</u>
41-099-012-00004-002	81190	R	8,71	8,71	-	8,71



**APELLIDOS Y NOMBRE / RAZÓN SOCIAL****NIF****EXPEDIENTE**

HNOS. MARTIN GONZALEZ EXPLOT.

B41700477

8002186

**Resumen de superficies**

<u>GRUPO DE PAGO</u>	<u>SUPERFICIE ( Hectáreas )</u>			<u>IMPORTE ( Euros )</u>			<u>TOTAL</u>
	<u>Declarada</u>	<u>Determinada</u>	<u>Resuelta</u>	<u>FEADER</u>	<u>M.A.A.M.A.</u>	<u>C.A.P.</u>	
28 ALGODÓN	24,50	24,50	24,50	6.860,00	628,55	1.086,45	8.575,00
							8.575,00

**SUPERFICIE ( Hectáreas )**

<u>REFERENCIA SIGPAC</u>	<u>CULTIVO</u>	<u>SEC_REG</u>	<u>Declarada</u>	<u>Prod. Integrada</u>	<u>Control C.</u>	<u>Determinada</u>
41-024-004-00027-003	81268	R	4,24	4,24	-	4,24
41-024-004-00085-001	81268	R	9,48	9,48	-	9,48
41-024-005-00007-001	81268	R	10,47	10,47	-	10,47
41-024-005-00007-004	81268	R	0,31	0,31	-	0,31

**APELLIDOS Y NOMBRE / RAZÓN SOCIAL****NIF****EXPEDIENTE**

HNOS. MARTIN MUÑOZ, S.C.

J91743013

8020707

**Resumen de superficies**

<u>GRUPO DE PAGO</u>	<u>SUPERFICIE ( Hectáreas )</u>			<u>IMPORTE ( Euros )</u>			<u>TOTAL</u>
	<u>Declarada</u>	<u>Determinada</u>	<u>Resuelta</u>	<u>FEADER</u>	<u>M.A.A.M.A.</u>	<u>C.A.P.</u>	
28 ALGODÓN	14,48	14,48	14,48	4.054,40	371,48	642,12	5.068,00
							5.068,00

**SUPERFICIE ( Hectáreas )**

<u>REFERENCIA SIGPAC</u>	<u>CULTIVO</u>	<u>SEC_REG</u>	<u>Declarada</u>	<u>Prod. Integrada</u>	<u>Control C.</u>	<u>Determinada</u>
41-039-013-00055-001	81314	R	14,48	14,48	-	14,48

**APELLIDOS Y NOMBRE / RAZÓN SOCIAL****NIF****EXPEDIENTE**

HNOS. SANCHEZ LORA, S.C.

J91298794

8006824

**Resumen de superficies**

<u>GRUPO DE PAGO</u>	<u>SUPERFICIE ( Hectáreas )</u>			<u>IMPORTE ( Euros )</u>			<u>TOTAL</u>
	<u>Declarada</u>	<u>Determinada</u>	<u>Resuelta</u>	<u>FEADER</u>	<u>M.A.A.M.A.</u>	<u>C.A.P.</u>	
28 ALGODÓN	6,25	6,25	6,25	1.750,00	160,34	277,16	2.187,50
							2.187,50

**SUPERFICIE ( Hectáreas )**

<u>REFERENCIA SIGPAC</u>	<u>CULTIVO</u>	<u>SEC_REG</u>	<u>Declarada</u>	<u>Prod. Integrada</u>	<u>Control C.</u>	<u>Determinada</u>
41-095-062-00061-002	81268	R	6,25	6,25	-	6,25

**APELLIDOS Y NOMBRE / RAZÓN SOCIAL****NIF****EXPEDIENTE**

HNOS. VALDENEBRO ALVEAR C.B.

E41485012

8009254

**Resumen de superficies**

<u>GRUPO DE PAGO</u>	<u>SUPERFICIE ( Hectáreas )</u>			<u>IMPORTE ( Euros )</u>			<u>TOTAL</u>
	<u>Declarada</u>	<u>Determinada</u>	<u>Resuelta</u>	<u>FEADER</u>	<u>M.A.A.M.A.</u>	<u>C.A.P.</u>	
28 ALGODÓN	27,34	27,34	27,34	7.655,20	701,41	1.212,39	9.569,00
							9.569,00

**SUPERFICIE ( Hectáreas )**

<u>REFERENCIA SIGPAC</u>	<u>CULTIVO</u>	<u>SEC_REG</u>	<u>Declarada</u>	<u>Prod. Integrada</u>	<u>Control C.</u>	<u>Determinada</u>
41-024-063-00048-002	81268	R	27,34	27,34	-	27,34

**APELLIDOS Y NOMBRE / RAZÓN SOCIAL****NIF****EXPEDIENTE**

HNOS.MONTORO S.C.A.

F41237058

8006980

**Resumen de superficies**

<u>GRUPO DE PAGO</u>	<u>SUPERFICIE ( Hectáreas )</u>			<u>IMPORTE ( Euros )</u>			<u>TOTAL</u>
	<u>Declarada</u>	<u>Determinada</u>	<u>Resuelta</u>	<u>FEADER</u>	<u>M.A.A.M.A.</u>	<u>C.A.P.</u>	
28 ALGODÓN	9,34	9,34	9,34	2.615,20	239,62	414,18	3.269,00
							3.269,00

**SUPERFICIE ( Hectáreas )**

<u>REFERENCIA SIGPAC</u>	<u>CULTIVO</u>	<u>SEC_REG</u>	<u>Declarada</u>	<u>Prod. Integrada</u>	<u>Control C.</u>	<u>Determinada</u>
41-007-004-00009-001	81268	R	9,34	9,34	-	9,34

**APELLIDOS Y NOMBRE / RAZÓN SOCIAL****NIF****EXPEDIENTE**

HUERTAS FERNANDEZ MANUEL

34041484N

8014773

**Resumen de superficies**

GRUPO DE PAGO	SUPERFICIE ( Hectáreas )			IMPORTE ( Euros )			TOTAL
	Declarada	Determinada	Resuelta	FEADER	M.A.A.M.A.	C.A.P.	
28 ALGODÓN	9,24	9,24	9,24	2.587,20	237,05	409,75	3.234,00
							3.234,00

**SUPERFICIE ( Hectáreas )**

REFERENCIA SIGPAC	CULTIVO	SEC_REG	Declarada	Prod. Integrada	Control C.	Determinada
41-024-012-00136-004	81190	R	9,24	9,24	-	9,24

**APELLIDOS Y NOMBRE / RAZÓN SOCIAL****NIF****EXPEDIENTE**

HUERTAS SANCHEZ MANUEL

28201560H

8014774

**Resumen de superficies**

GRUPO DE PAGO	SUPERFICIE ( Hectáreas )			IMPORTE ( Euros )			TOTAL
	Declarada	Determinada	Resuelta	FEADER	M.A.A.M.A.	C.A.P.	
28 ALGODÓN	9,17	9,17	9,17	2.567,60	235,26	406,64	3.209,50
							3.209,50

**SUPERFICIE ( Hectáreas )**

REFERENCIA SIGPAC	CULTIVO	SEC_REG	Declarada	Prod. Integrada	Control C.	Determinada
41-024-006-00015-002	81190	R	5,28	5,28	-	5,28
41-024-012-00136-003	81190	R	0,06	0,06	-	0,06
41-024-012-00139-001	81190	R	3,83	3,83	-	3,83

**APELLIDOS Y NOMBRE / RAZÓN SOCIAL****NIF****EXPEDIENTE**

IBERHABLA SL

B91792622

8009255

**Resumen de superficies**

GRUPO DE PAGO	SUPERFICIE ( Hectáreas )			IMPORTE ( Euros )			TOTAL
	Declarada	Determinada	Resuelta	FEADER	M.A.A.M.A.	C.A.P.	
28 ALGODÓN	23,83	23,83	23,83	6.672,40	611,36	1.056,74	8.340,50
							8.340,50

**SUPERFICIE ( Hectáreas )**

REFERENCIA SIGPAC	CULTIVO	SEC_REG	Declarada	Prod. Integrada	Control C.	Determinada
41-012-037-00001-018	81292	S	11,91	23,83	-	11,91
41-012-037-00001-018	81355	S	11,92	23,83	-	11,92

**APELLIDOS Y NOMBRE / RAZÓN SOCIAL****NIF****EXPEDIENTE**

IGEÑO LUQUE SOCIEDAD CIVIL

J41641705

8020925

**Resumen de superficies**

GRUPO DE PAGO	SUPERFICIE ( Hectáreas )			IMPORTE ( Euros )			TOTAL
	Declarada	Determinada	Resuelta	FEADER	M.A.A.M.A.	C.A.P.	
28 ALGODÓN	3,42	3,42	3,42	957,60	87,74	151,66	1.197,00
							1.197,00

**SUPERFICIE ( Hectáreas )**

REFERENCIA SIGPAC	CULTIVO	SEC_REG	Declarada	Prod. Integrada	Control C.	Determinada
41-055-013-00173-001	81289	R	3,42	3,42	-	3,42



**APELLIDOS Y NOMBRE / RAZÓN SOCIAL****NIF****EXPEDIENTE**

ILLANES VELASCO ANDRES

30486846R

8000028

**Resumen de superficies**

GRUPO DE PAGO	SUPERFICIE ( Hectáreas )			IMPORTE ( Euros )			TOTAL
	Declarada	Determinada	Resuelta	FEADER	M.A.A.M.A.	C.A.P.	
28 ALGODÓN	38,84	38,84	38,84	10.875,20	996,44	1.722,36	13.594,00
							13.594,00

**SUPERFICIE ( Hectáreas )**

REFERENCIA SIGPAC	CULTIVO	SEC_REG	Declarada	Prod. Integrada	Control C.	Determinada
14-056-001-00022-001	81038	R	6,52	6,52	-	6,52
14-056-002-00004-001	81038	R	5,18	5,18	-	5,18
41-039-031-00009-005	81038	R	16,80	16,80	-	16,80
41-039-031-00027-001	81038	R	4,82	4,82	-	4,82
41-039-031-00028-001	81038	R	5,52	5,52	-	5,52

**APELLIDOS Y NOMBRE / RAZÓN SOCIAL****NIF****EXPEDIENTE**

INIESTA HORNERO JUAN

52661713Q

8010864

**Resumen de superficies**

GRUPO DE PAGO	SUPERFICIE ( Hectáreas )			IMPORTE ( Euros )			TOTAL
	Declarada	Determinada	Resuelta	FEADER	M.A.A.M.A.	C.A.P.	
28 ALGODÓN	9,50	9,50	9,50	2.660,00	243,72	421,28	3.325,00
							3.325,00

**SUPERFICIE ( Hectáreas )**

REFERENCIA SIGPAC	CULTIVO	SEC_REG	Declarada	Prod. Integrada	Control C.	Determinada
41-069-015-00022-001	81268	R	9,50	9,50	-	9,50

**APELLIDOS Y NOMBRE / RAZÓN SOCIAL****NIF****EXPEDIENTE**

INIESTA ROMAN MANUEL

31557212Q

8010867

**Resumen de superficies**

GRUPO DE PAGO	SUPERFICIE ( Hectáreas )			IMPORTE ( Euros )			TOTAL
	Declarada	Determinada	Resuelta	FEADER	M.A.A.M.A.	C.A.P.	
28 ALGODÓN	18,92	18,92	18,92	5.297,60	485,39	839,01	6.622,00
							6.622,00

**SUPERFICIE ( Hectáreas )**

REFERENCIA SIGPAC	CULTIVO	SEC_REG	Declarada	Prod. Integrada	Control C.	Determinada
41-069-012-00028-001	81268	R	8,77	8,77	-	8,77
41-069-015-00016-001	81268	R	2,00	2,00	-	2,00
41-069-015-00302-001	81268	R	8,15	8,15	-	8,15

**APELLIDOS Y NOMBRE / RAZÓN SOCIAL****NIF****EXPEDIENTE**

INVERSIONES EL ALAMILLO S.L.

B41640061


8004701

**Resumen de superficies**

GRUPO DE PAGO	SUPERFICIE ( Hectáreas )			IMPORTE ( Euros )			TOTAL
	Declarada	Determinada	Resuelta	FEADER	M.A.A.M.A.	C.A.P.	
28 ALGODÓN	9,72	9,72	9,72	2.721,60	249,37	431,03	3.402,00
							3.402,00

**SUPERFICIE ( Hectáreas )**

REFERENCIA SIGPAC	CULTIVO	SEC_REG	Declarada	Prod. Integrada	Control C.	Determinada
41-089-006-00001-005	81268	R	9,38	9,38	-	9,38
41-089-006-00012-002	81268	R	0,19	0,19	-	0,19
41-089-006-00031-002	81268	S	0,15	0,15	-	0,15





**APELLIDOS Y NOMBRE / RAZÓN SOCIAL**

ISABEL Y CONCEPCION RAMILA

**NIF**

G41888702

**EXPEDIENTE**

8018293

**Resumen de superficies**

GRUPO DE PAGO	SUPERFICIE ( Hectáreas )			IMPORTE ( Euros )			TOTAL
	Declarada	Determinada	Resuelta	FEADER	M.A.A.M.A.	C.A.P.	
28 ALGODÓN	7,59	7,59	7,59	2.125,20	194,72	336,58	2.656,50
							2.656,50

**SUPERFICIE ( Hectáreas )**

REFERENCIA SIGPAC	CULTIVO	SEC_REG	Declarada	Prod. Integrada	Control C.	Determinada
41-011-023-00003-001	81151	R	0,61	0,61	-	0,61
41-011-023-00003-002	81151	R	6,98	6,98	-	6,98

**APELLIDOS Y NOMBRE / RAZÓN SOCIAL**

IZNARD MUÑOZ JOSE LUIS

**NIF**

28435934E

**EXPEDIENTE**

8031163

**Resumen de superficies**

GRUPO DE PAGO	SUPERFICIE ( Hectáreas )			IMPORTE ( Euros )			TOTAL
	Declarada	Determinada	Resuelta	FEADER	M.A.A.M.A.	C.A.P.	
28 ALGODÓN	8,93	8,93	8,93	2.500,40	229,10	396,00	3.125,50
							3.125,50

**SUPERFICIE ( Hectáreas )**

REFERENCIA SIGPAC	CULTIVO	SEC_REG	Declarada	Prod. Integrada	Control C.	Determinada
41-042-022-00016-001	81289	R	3,24	3,24	-	3,24
41-042-023-00027-002	81289	R	3,46	3,46	-	3,46
41-042-023-00034-001	81289	R	2,23	2,23	-	2,23

**APELLIDOS Y NOMBRE / RAZÓN SOCIAL**

JAIME FERNANDEZ MANUEL

**NIF**

28565706M

**EXPEDIENTE**

8013460

**Resumen de superficies**

GRUPO DE PAGO	SUPERFICIE ( Hectáreas )			IMPORTE ( Euros )			TOTAL
	Declarada	Determinada	Resuelta	FEADER	M.A.A.M.A.	C.A.P.	
28 ALGODÓN	3,22	3,22	3,22	901,60	82,61	142,79	1.127,00
							1.127,00

**SUPERFICIE ( Hectáreas )**

REFERENCIA SIGPAC	CULTIVO	SEC_REG	Declarada	Prod. Integrada	Control C.	Determinada
41-052-005-00030-001	81190	R	3,22	3,22	-	3,22

**APELLIDOS Y NOMBRE / RAZÓN SOCIAL**

JAORGO,S.L.

**NIF**

B91255828

**EXPEDIENTE**

8005554

**Resumen de superficies**

GRUPO DE PAGO	SUPERFICIE ( Hectáreas )			IMPORTE ( Euros )			TOTAL
	Declarada	Determinada	Resuelta	FEADER	M.A.A.M.A.	C.A.P.	
28 ALGODÓN	19,21	19,21	19,21	5.378,80	492,83	851,87	6.723,50
							6.723,50

**SUPERFICIE ( Hectáreas )**

REFERENCIA SIGPAC	CULTIVO	SEC_REG	Declarada	Prod. Integrada	Control C.	Determinada
41-034-004-00009-002	81190	R	1,84	1,84	-	1,84
41-079-025-00019-001	81190	R	8,77	8,77	-	8,77
41-079-025-00021-001	81190	R	8,60	8,60	-	8,60



**APELLIDOS Y NOMBRE / RAZÓN SOCIAL**      **NIF**      **EXPEDIENTE**

JAPON CARDO MANUEL      34053946P      8021404

**Resumen de superficies**

<u>GRUPO DE PAGO</u>	<u>SUPERFICIE ( Hectáreas )</u>			<u>IMPORTE ( Euros )</u>			<u>TOTAL</u>
	<u>Declarada</u>	<u>Determinada</u>	<u>Resuelta</u>	<u>FEADER</u>	<u>M.A.A.M.A.</u>	<u>C.A.P.</u>	
28 ALGODÓN	4,20	4,20	4,20	1.176,00	107,75	186,25	1.470,00
							1.470,00

**SUPERFICIE ( Hectáreas )**

<u>REFERENCIA SIGPAC</u>	<u>CULTIVO</u>	<u>SEC_REG</u>	<u>Declarada</u>	<u>Prod. Integrada</u>	<u>Control C.</u>	<u>Determinada</u>
41-079-025-00018-001	81151	R	4,20	4,20	-	4,20

**APELLIDOS Y NOMBRE / RAZÓN SOCIAL**      **NIF**      **EXPEDIENTE**

JAPON NUÑEZ MANUEL      75318998R      8021406

**Resumen de superficies**

<u>GRUPO DE PAGO</u>	<u>SUPERFICIE ( Hectáreas )</u>			<u>IMPORTE ( Euros )</u>			<u>TOTAL</u>
	<u>Declarada</u>	<u>Determinada</u>	<u>Resuelta</u>	<u>FEADER</u>	<u>M.A.A.M.A.</u>	<u>C.A.P.</u>	
28 ALGODÓN	4,30	4,30	4,30	1.204,00	110,32	190,68	1.505,00
							1.505,00

**SUPERFICIE ( Hectáreas )**

<u>REFERENCIA SIGPAC</u>	<u>CULTIVO</u>	<u>SEC_REG</u>	<u>Declarada</u>	<u>Prod. Integrada</u>	<u>Control C.</u>	<u>Determinada</u>
41-079-025-00018-001	81151	R	4,30	4,30	-	4,30

**APELLIDOS Y NOMBRE / RAZÓN SOCIAL**      **NIF**      **EXPEDIENTE**

JARANA BELLIDO DIEGO      28310035W      8022301

**Resumen de superficies**

<u>GRUPO DE PAGO</u>	<u>SUPERFICIE ( Hectáreas )</u>			<u>IMPORTE ( Euros )</u>			<u>TOTAL</u>
	<u>Declarada</u>	<u>Determinada</u>	<u>Resuelta</u>	<u>FEADER</u>	<u>M.A.A.M.A.</u>	<u>C.A.P.</u>	
28 ALGODÓN	9,97	9,97	9,97	2.791,60	255,78	442,12	3.489,50
							3.489,50

**SUPERFICIE ( Hectáreas )**

<u>REFERENCIA SIGPAC</u>	<u>CULTIVO</u>	<u>SEC_REG</u>	<u>Declarada</u>	<u>Prod. Integrada</u>	<u>Control C.</u>	<u>Determinada</u>
41-053-002-00350-001	81268	R	9,97	11,94	-	9,97

**APELLIDOS Y NOMBRE / RAZÓN SOCIAL**      **NIF**      **EXPEDIENTE**

JARANA BUSTOS ANA MARIA      77534421H      8013642

**Resumen de superficies**

<u>GRUPO DE PAGO</u>	<u>SUPERFICIE ( Hectáreas )</u>			<u>IMPORTE ( Euros )</u>			<u>TOTAL</u>
	<u>Declarada</u>	<u>Determinada</u>	<u>Resuelta</u>	<u>FEADER</u>	<u>M.A.A.M.A.</u>	<u>C.A.P.</u>	
28 ALGODÓN	7,60	7,60	7,60	2.128,00	194,98	337,02	2.660,00
							2.660,00

**SUPERFICIE ( Hectáreas )**

<u>REFERENCIA SIGPAC</u>	<u>CULTIVO</u>	<u>SEC_REG</u>	<u>Declarada</u>	<u>Prod. Integrada</u>	<u>Control C.</u>	<u>Determinada</u>
41-053-019-00283-004	81268	R	7,60	7,76	-	7,60

**APELLIDOS Y NOMBRE / RAZÓN SOCIAL**      **NIF**      **EXPEDIENTE**

JARANA CALDERON SARA      75444251L      8016410

**Resumen de superficies**

<u>GRUPO DE PAGO</u>	<u>SUPERFICIE ( Hectáreas )</u>			<u>IMPORTE ( Euros )</u>			<u>TOTAL</u>
	<u>Declarada</u>	<u>Determinada</u>	<u>Resuelta</u>	<u>FEADER</u>	<u>M.A.A.M.A.</u>	<u>C.A.P.</u>	
28 ALGODÓN	5,97	5,97	5,97	1.671,60	153,16	264,74	2.089,50
							2.089,50

**SUPERFICIE ( Hectáreas )**

<u>REFERENCIA SIGPAC</u>	<u>CULTIVO</u>	<u>SEC_REG</u>	<u>Declarada</u>	<u>Prod. Integrada</u>	<u>Control C.</u>	<u>Determinada</u>
41-053-019-00291-001	81268	R	5,97	5,97	-	5,97

**APELLIDOS Y NOMBRE / RAZÓN SOCIAL**      **NIF**      **EXPEDIENTE**  
 JARANA RODRIGUEZ ANGEL FRANCISCO      52239686Q      8031002

**Resumen de superficies**

GRUPO DE PAGO	SUPERFICIE ( Hectáreas )			IMPORTE ( Euros )			TOTAL
	Declarada	Determinada	Resuelta	FEADER	M.A.A.M.A.	C.A.P.	
28 ALGODÓN	9,89	9,89	9,89	2.769,20	253,73	438,57	3.461,50
							3.461,50

**SUPERFICIE ( Hectáreas )**

REFERENCIA SIGPAC	CULTIVO	SEC_REG	Declarada	Prod. Integrada	Control C.	Determinada
41-020-019-00064-001	81268	R	7,89	7,89	-	7,89
41-020-019-00105-002	81268	R	2,00	7,89	-	2,00

**APELLIDOS Y NOMBRE / RAZÓN SOCIAL**      **NIF**      **EXPEDIENTE**  
 JARANA RODRIGUEZ BENITO JOSE      34054254V      8029249

**Resumen de superficies**

GRUPO DE PAGO	SUPERFICIE ( Hectáreas )			IMPORTE ( Euros )			TOTAL
	Declarada	Determinada	Resuelta	FEADER	M.A.A.M.A.	C.A.P.	
28 ALGODÓN	9,82	9,82	9,82	2.749,60	251,93	435,47	3.437,00
							3.437,00

**SUPERFICIE ( Hectáreas )**

REFERENCIA SIGPAC	CULTIVO	SEC_REG	Declarada	Prod. Integrada	Control C.	Determinada
41-020-019-00077-001	81268	R	4,47	4,47	-	4,47
41-020-032-00029-002	81268	R	5,35	5,35	-	5,35

**APELLIDOS Y NOMBRE / RAZÓN SOCIAL**      **NIF**      **EXPEDIENTE**  
 JARANA RODRIGUEZ PEDRO      52286013K      8030675

**Resumen de superficies**

GRUPO DE PAGO	SUPERFICIE ( Hectáreas )			IMPORTE ( Euros )			TOTAL
	Declarada	Determinada	Resuelta	FEADER	M.A.A.M.A.	C.A.P.	
28 ALGODÓN	8,81	8,81	8,81	2.466,80	226,02	390,68	3.083,50
							3.083,50

**SUPERFICIE ( Hectáreas )**

REFERENCIA SIGPAC	CULTIVO	SEC_REG	Declarada	Prod. Integrada	Control C.	Determinada
41-020-019-00023-004	81268	R	4,05	4,05	-	4,05
41-020-019-00064-001	81268	R	4,76	4,76	-	4,76

**APELLIDOS Y NOMBRE / RAZÓN SOCIAL**      **NIF**      **EXPEDIENTE**  
 JARANA ROMERO MARIA DOLORES      75438834F      8022305

**Resumen de superficies**

GRUPO DE PAGO	SUPERFICIE ( Hectáreas )			IMPORTE ( Euros )			TOTAL
	Declarada	Determinada	Resuelta	FEADER	M.A.A.M.A.	C.A.P.	
28 ALGODÓN	7,88	7,88	7,88	2.206,40	202,16	349,44	2.758,00
							2.758,00

**SUPERFICIE ( Hectáreas )**

REFERENCIA SIGPAC	CULTIVO	SEC_REG	Declarada	Prod. Integrada	Control C.	Determinada
41-053-018-00020-002	81268	R	4,06	4,06	-	4,06
41-053-019-00377-004	81268	R	3,82	3,82	-	3,82

**APELLIDOS Y NOMBRE / RAZÓN SOCIAL**      **NIF**      **EXPEDIENTE**  
 JARANA TEJERO JUAN MANUEL      28811436A      8022307

**Resumen de superficies**

GRUPO DE PAGO	SUPERFICIE ( Hectáreas )			IMPORTE ( Euros )			TOTAL
	Declarada	Determinada	Resuelta	FEADER	M.A.A.M.A.	C.A.P.	
28 ALGODÓN	4,90	4,90	4,90	1.372,00	125,71	217,29	1.715,00
							1.715,00

**SUPERFICIE ( Hectáreas )**

REFERENCIA SIGPAC	CULTIVO	SEC_REG	Declarada	Prod. Integrada	Control C.	Determinada
41-020-001-00121-002	81268	R	4,90	4,90	-	4,90

**APELLIDOS Y NOMBRE / RAZÓN SOCIAL**      **NIF**      **EXPEDIENTE**  
 JARANA TEJERO MANUELA      75400991E      8022308

**Resumen de superficies**

GRUPO DE PAGO	SUPERFICIE ( Hectáreas )			IMPORTE ( Euros )			TOTAL
	Declarada	Determinada	Resuelta	FEADER	M.A.A.M.A.	C.A.P.	
28 ALGODÓN	9,75	9,75	9,75	2.730,00	250,14	432,36	3.412,50
							3.412,50

**SUPERFICIE ( Hectáreas )**

REFERENCIA SIGPAC	CULTIVO	SEC_REG	Declarada	Prod. Integrada	Control C.	Determinada
41-053-019-00015-002	81268	R	9,75	9,75	-	9,75

**APELLIDOS Y NOMBRE / RAZÓN SOCIAL**      **NIF**      **EXPEDIENTE**  
 JARANA VIDAL BENITO      31497411S      8028936

**Resumen de superficies**

GRUPO DE PAGO	SUPERFICIE ( Hectáreas )			IMPORTE ( Euros )			TOTAL
	Declarada	Determinada	Resuelta	FEADER	M.A.A.M.A.	C.A.P.	
28 ALGODÓN	8,87	8,87	8,87	2.483,60	227,56	393,34	3.104,50
							3.104,50

**SUPERFICIE ( Hectáreas )**

REFERENCIA SIGPAC	CULTIVO	SEC_REG	Declarada	Prod. Integrada	Control C.	Determinada
41-020-019-00063-002	81268	R	8,13	8,13	-	8,13
41-020-019-00065-004	81268	R	0,74	0,74	-	0,74

**APELLIDOS Y NOMBRE / RAZÓN SOCIAL**      **NIF**      **EXPEDIENTE**  
 JARRITO SCA      F41849589      8016278

**Resumen de superficies**

GRUPO DE PAGO	SUPERFICIE ( Hectáreas )			IMPORTE ( Euros )			TOTAL
	Declarada	Determinada	Resuelta	FEADER	M.A.A.M.A.	C.A.P.	
28 ALGODÓN	4,00	4,00	4,00	1.120,00	102,62	177,38	1.400,00
							1.400,00

**SUPERFICIE ( Hectáreas )**

REFERENCIA SIGPAC	CULTIVO	SEC_REG	Declarada	Prod. Integrada	Control C.	Determinada
41-038-036-00058-001	81151	R	4,00	14,78	-	4,00

**APELLIDOS Y NOMBRE / RAZÓN SOCIAL**      **NIF**      **EXPEDIENTE**  
 JIMENEZ AGUILAR ANTONIO      27930534R      8000041

**Resumen de superficies**

GRUPO DE PAGO	SUPERFICIE ( Hectáreas )			IMPORTE ( Euros )			TOTAL
	Declarada	Determinada	Resuelta	FEADER	M.A.A.M.A.	C.A.P.	
28 ALGODÓN	15,00	15,00	15,00	4.200,00	384,83	665,17	5.250,00
							5.250,00

**SUPERFICIE ( Hectáreas )**

REFERENCIA SIGPAC	CULTIVO	SEC_REG	Declarada	Prod. Integrada	Control C.	Determinada
41-024-009-00026-003	81190	R	15,00	15,00	-	15,00

**APELLIDOS Y NOMBRE / RAZÓN SOCIAL**      **NIF**      **EXPEDIENTE**  
 JIMENEZ AYALA ANTONIO      75322571D      8016279

**Resumen de superficies**

GRUPO DE PAGO	SUPERFICIE ( Hectáreas )			IMPORTE ( Euros )			TOTAL
	Declarada	Determinada	Resuelta	FEADER	M.A.A.M.A.	C.A.P.	
28 ALGODÓN	9,76	9,76	9,76	2.732,80	250,39	432,81	3.416,00
							3.416,00

**SUPERFICIE ( Hectáreas )**

REFERENCIA SIGPAC	CULTIVO	SEC_REG	Declarada	Prod. Integrada	Control C.	Determinada
41-038-036-00188-001	81268	R	7,50	7,50	-	7,50
41-038-036-00188-003	81268	R	1,07	1,07	-	1,07
41-038-036-00188-004	81268	R	1,19	1,19	-	1,19

**APELLIDOS Y NOMBRE / RAZÓN SOCIAL**      **NIF**      **EXPEDIENTE**  
 JIMENEZ CABELLO MARIA DEL CARMEN      75354393E      8029645

**Resumen de superficies**

GRUPO DE PAGO	SUPERFICIE ( Hectáreas )			IMPORTE ( Euros )			TOTAL
	Declarada	Determinada	Resuelta	FEADER	M.A.A.M.A.	C.A.P.	
28 ALGODÓN	19,28	19,28	19,28	5.398,40	494,63	854,97	6.748,00
							6.748,00

**SUPERFICIE ( Hectáreas )**

REFERENCIA SIGPAC	CULTIVO	SEC_REG	Declarada	Prod. Integrada	Control C.	Determinada
41-039-034-00077-005	81180	R	7,29	7,29	-	7,29
41-039-034-00077-015	81018	R	11,99	11,99	-	11,99

**APELLIDOS Y NOMBRE / RAZÓN SOCIAL**      **NIF**      **EXPEDIENTE**  
 JIMENEZ CANO JOSE MARIA      34072739X      8016280

**Resumen de superficies**

GRUPO DE PAGO	SUPERFICIE ( Hectáreas )			IMPORTE ( Euros )			TOTAL
	Declarada	Determinada	Resuelta	FEADER	M.A.A.M.A.	C.A.P.	
28 ALGODÓN	5,02	5,02	5,02	1.405,60	128,79	222,61	1.757,00
							1.757,00

**SUPERFICIE ( Hectáreas )**

REFERENCIA SIGPAC	CULTIVO	SEC_REG	Declarada	Prod. Integrada	Control C.	Determinada
41-095-084-00105-004	81268	R	1,67	1,67	-	1,67
41-095-084-00106-001	81268	R	3,35	3,35	-	3,35

**APELLIDOS Y NOMBRE / RAZÓN SOCIAL**      **NIF**      **EXPEDIENTE**  
 JIMENEZ CARRASCO JOSE      28265941E      8013644

**Resumen de superficies**

GRUPO DE PAGO	SUPERFICIE ( Hectáreas )			IMPORTE ( Euros )			TOTAL
	Declarada	Determinada	Resuelta	FEADER	M.A.A.M.A.	C.A.P.	
28 ALGODÓN	4,15	4,15	4,15	1.162,00	106,47	184,03	1.452,50
							1.452,50

**SUPERFICIE ( Hectáreas )**

REFERENCIA SIGPAC	CULTIVO	SEC_REG	Declarada	Prod. Integrada	Control C.	Determinada
41-053-001-00039-001	81190	R	4,15	4,15	-	4,15

**APELLIDOS Y NOMBRE / RAZÓN SOCIAL**      **NIF**      **EXPEDIENTE**  
 JIMENEZ CARRILLO CUSTODIO      27600408V      8021694

**Resumen de superficies**

GRUPO DE PAGO	SUPERFICIE ( Hectáreas )			IMPORTE ( Euros )			TOTAL
	Declarada	Determinada	Resuelta	FEADER	M.A.A.M.A.	C.A.P.	
28 ALGODÓN	1,93	1,93	1,93	540,40	49,51	85,59	675,50
							675,50

**SUPERFICIE ( Hectáreas )**

REFERENCIA SIGPAC	CULTIVO	SEC_REG	Declarada	Prod. Integrada	Control C.	Determinada
41-039-062-00176-001	81190	R	1,93	1,93	-	1,93

**APELLIDOS Y NOMBRE / RAZÓN SOCIAL**      **NIF**      **EXPEDIENTE**  
 JIMENEZ FRANCO ANTONIO      75440431V      8013912

**Resumen de superficies**

GRUPO DE PAGO	SUPERFICIE ( Hectáreas )			IMPORTE ( Euros )			TOTAL
	Declarada	Determinada	Resuelta	FEADER	M.A.A.M.A.	C.A.P.	
28 ALGODÓN	9,94	9,94	9,94	2.783,20	255,01	440,79	3.479,00
							3.479,00

**SUPERFICIE ( Hectáreas )**

REFERENCIA SIGPAC	CULTIVO	SEC_REG	Declarada	Prod. Integrada	Control C.	Determinada
41-053-018-00016-001	81190	R	6,00	6,13	-	6,00
41-053-018-00138-002	81190	R	0,34	0,34	-	0,34
41-053-018-00138-003	81190	R	3,60	3,60	-	3,60

**APELLIDOS Y NOMBRE / RAZÓN SOCIAL**      **NIF**      **EXPEDIENTE**  
 JIMENEZ FRANCO PABLO MANUEL      34063580M      8013646

**Resumen de superficies**

GRUPO DE PAGO	SUPERFICIE ( Hectáreas )			IMPORTE ( Euros )			TOTAL
	Declarada	Determinada	Resuelta	FEADER	M.A.A.M.A.	C.A.P.	
28 ALGODÓN	18,11	18,11	18,11	5.070,80	464,61	803,09	6.338,50
							6.338,50

**SUPERFICIE ( Hectáreas )**

REFERENCIA SIGPAC	CULTIVO	SEC_REG	Declarada	Prod. Integrada	Control C.	Determinada
41-053-018-00130-001	81268	R	4,03	4,03	-	4,03
41-053-018-00229-002	81268	R	7,94	7,94	-	7,94
41-053-019-00200-003	81268	R	6,14	6,14	-	6,14

**APELLIDOS Y NOMBRE / RAZÓN SOCIAL**      **NIF**      **EXPEDIENTE**  
 JIMÉNEZ GARCÍA, S.C.      J91318543      8012705

**Resumen de superficies**

GRUPO DE PAGO	SUPERFICIE ( Hectáreas )			IMPORTE ( Euros )			TOTAL
	Declarada	Determinada	Resuelta	FEADER	M.A.A.M.A.	C.A.P.	
28 ALGODÓN	7,82	7,82	7,82	2.189,60	200,62	346,78	2.737,00
							2.737,00

**SUPERFICIE ( Hectáreas )**

REFERENCIA SIGPAC	CULTIVO	SEC_REG	Declarada	Prod. Integrada	Control C.	Determinada
41-053-001-00241-002	81190	R	7,82	7,82	-	7,82

**APELLIDOS Y NOMBRE / RAZÓN SOCIAL**      **NIF**      **EXPEDIENTE**  
 JIMENEZ GONZALEZ MARIA CARMEN      75437128A      8006986

**Resumen de superficies**

GRUPO DE PAGO	SUPERFICIE ( Hectáreas )			IMPORTE ( Euros )			TOTAL
	Declarada	Determinada	Resuelta	FEADER	M.A.A.M.A.	C.A.P.	
28 ALGODÓN	9,53	9,53	9,53	2.668,40	244,49	422,61	3.335,50
							3.335,50

**SUPERFICIE ( Hectáreas )**

REFERENCIA SIGPAC	CULTIVO	SEC_REG	Declarada	Prod. Integrada	Control C.	Determinada
41-005-010-00331-001	81268	R	1,21	1,21	-	1,21
41-005-010-00332-001	81268	R	1,75	1,75	-	1,75
41-005-010-00333-001	81268	R	1,55	1,55	-	1,55
41-005-011-00011-003	81268	R	5,02	5,02	-	5,02

**APELLIDOS Y NOMBRE / RAZÓN SOCIAL**      **NIF**      **EXPEDIENTE**  
 JIMENEZ JAIME MANUEL      28354178P      8016282

**Resumen de superficies**

GRUPO DE PAGO	SUPERFICIE ( Hectáreas )			IMPORTE ( Euros )			TOTAL
	Declarada	Determinada	Resuelta	FEADER	M.A.A.M.A.	C.A.P.	
28 ALGODÓN	3,46	3,46	3,46	968,80	88,77	153,43	1.211,00
							1.211,00

**SUPERFICIE ( Hectáreas )**

REFERENCIA SIGPAC	CULTIVO	SEC_REG	Declarada	Prod. Integrada	Control C.	Determinada
41-095-084-00104-004	81268	R	3,46	3,46	-	3,46



**APELLIDOS Y NOMBRE / RAZÓN SOCIAL**      **NIF**      **EXPEDIENTE**  
 JIMENEZ JIMENEZ DIEGO      28304580K      8006987

**Resumen de superficies**

GRUPO DE PAGO	SUPERFICIE ( Hectáreas )			IMPORTE ( Euros )			TOTAL
	Declarada	Determinada	Resuelta	FEADER	M.A.A.M.A.	C.A.P.	
28 ALGODÓN	8,86	8,86	8,86	2.480,80	227,30	392,90	3.101,00
							3.101,00

**SUPERFICIE ( Hectáreas )**

REFERENCIA SIGPAC	CULTIVO	SEC_REG	Declarada	Prod. Integrada	Control C.	Determinada
41-005-011-00054-001	81296	R	5,67	5,67	-	5,67
41-005-011-00055-001	81296	R	3,19	3,19	-	3,19

**APELLIDOS Y NOMBRE / RAZÓN SOCIAL**      **NIF**      **EXPEDIENTE**  
 JIMENEZ JIMENEZ MANUEL      28303483M      8016284

**Resumen de superficies**

GRUPO DE PAGO	SUPERFICIE ( Hectáreas )			IMPORTE ( Euros )			TOTAL
	Declarada	Determinada	Resuelta	FEADER	M.A.A.M.A.	C.A.P.	
28 ALGODÓN	7,65	7,65	7,65	2.142,00	196,26	339,24	2.677,50
							2.677,50

**SUPERFICIE ( Hectáreas )**

REFERENCIA SIGPAC	CULTIVO	SEC_REG	Declarada	Prod. Integrada	Control C.	Determinada
41-038-036-00023-025	81268	R	7,65	7,65	-	7,65

**APELLIDOS Y NOMBRE / RAZÓN SOCIAL**      **NIF**      **EXPEDIENTE**  
 JIMENEZ LUGO FRANCISCO      28545073A      8012358

**Resumen de superficies**

GRUPO DE PAGO	SUPERFICIE ( Hectáreas )			IMPORTE ( Euros )			TOTAL
	Declarada	Determinada	Resuelta	FEADER	M.A.A.M.A.	C.A.P.	
28 ALGODÓN	9,11	9,11	9,11	2.550,80	233,72	403,98	3.188,50
							3.188,50

**SUPERFICIE ( Hectáreas )**

REFERENCIA SIGPAC	CULTIVO	SEC_REG	Declarada	Prod. Integrada	Control C.	Determinada
41-053-019-00065-002	81268	R	9,11	9,11	-	9,11

**APELLIDOS Y NOMBRE / RAZÓN SOCIAL**      **NIF**      **EXPEDIENTE**  
 JIMENEZ MACIAS FERMIN      75430456R      8011084

**Resumen de superficies**

GRUPO DE PAGO	SUPERFICIE ( Hectáreas )			IMPORTE ( Euros )			TOTAL
	Declarada	Determinada	Resuelta	FEADER	M.A.A.M.A.	C.A.P.	
28 ALGODÓN	4,12	4,12	4,12	1.153,60	105,70	182,70	1.442,00
							1.442,00

**SUPERFICIE ( Hectáreas )**

REFERENCIA SIGPAC	CULTIVO	SEC_REG	Declarada	Prod. Integrada	Control C.	Determinada
41-099-013-00205-001	81289	R	4,12	4,12	-	4,12

**APELLIDOS Y NOMBRE / RAZÓN SOCIAL**      **NIF**      **EXPEDIENTE**  
 JIMENEZ MACIAS JOSE ANTONIO      75430466B      8011085

**Resumen de superficies**

GRUPO DE PAGO	SUPERFICIE ( Hectáreas )			IMPORTE ( Euros )			TOTAL
	Declarada	Determinada	Resuelta	FEADER	M.A.A.M.A.	C.A.P.	
28 ALGODÓN	4,45	4,45	4,45	1.246,00	114,16	197,34	1.557,50
							1.557,50

**SUPERFICIE ( Hectáreas )**

REFERENCIA SIGPAC	CULTIVO	SEC_REG	Declarada	Prod. Integrada	Control C.	Determinada
41-099-013-00114-001	81289	R	4,45	4,45	-	4,45

**APELLIDOS Y NOMBRE / RAZÓN SOCIAL**      **NIF**      **EXPEDIENTE**

JIMENEZ MATEOS JUAN      27687216T      8003790

**Resumen de superficies**

<u>GRUPO DE PAGO</u>	<u>SUPERFICIE ( Hectáreas )</u>			<u>IMPORTE ( Euros )</u>			<u>TOTAL</u>
	<u>Declarada</u>	<u>Determinada</u>	<u>Resuelta</u>	<u>FEADER</u>	<u>M.A.A.M.A.</u>	<u>C.A.P.</u>	
28 ALGODÓN	6,37	6,37	6,37	1.783,60	163,42	282,48	2.229,50
							2.229,50

**SUPERFICIE ( Hectáreas )**

<u>REFERENCIA SIGPAC</u>	<u>CULTIVO</u>	<u>SEC_REG</u>	<u>Declarada</u>	<u>Prod. Integrada</u>	<u>Control C.</u>	<u>Determinada</u>
41-005-005-00007-002	81204	R	2,47	2,47	-	2,47
41-005-005-00007-003	81204	R	3,45	3,45	-	3,45
41-005-005-00018-001	81204	R	0,45	0,45	-	0,45

**APELLIDOS Y NOMBRE / RAZÓN SOCIAL**      **NIF**      **EXPEDIENTE**

JIMENEZ PAREJO ANTONIO      28429995V      8016285

**Resumen de superficies**

<u>GRUPO DE PAGO</u>	<u>SUPERFICIE ( Hectáreas )</u>			<u>IMPORTE ( Euros )</u>			<u>TOTAL</u>
	<u>Declarada</u>	<u>Determinada</u>	<u>Resuelta</u>	<u>FEADER</u>	<u>M.A.A.M.A.</u>	<u>C.A.P.</u>	
28 ALGODÓN	3,91	3,91	3,91	1.094,80	100,31	173,39	1.368,50
							1.368,50

**SUPERFICIE ( Hectáreas )**

<u>REFERENCIA SIGPAC</u>	<u>CULTIVO</u>	<u>SEC_REG</u>	<u>Declarada</u>	<u>Prod. Integrada</u>	<u>Control C.</u>	<u>Determinada</u>
41-069-015-00299-001	81151	R	1,90	1,90	-	1,90
41-069-015-00309-001	81151	R	2,01	2,01	-	2,01

**APELLIDOS Y NOMBRE / RAZÓN SOCIAL**      **NIF**      **EXPEDIENTE**

JIMENEZ ROMAN JOSEFA      28354778X      8017001

**Resumen de superficies**

<u>GRUPO DE PAGO</u>	<u>SUPERFICIE ( Hectáreas )</u>			<u>IMPORTE ( Euros )</u>			<u>TOTAL</u>
	<u>Declarada</u>	<u>Determinada</u>	<u>Resuelta</u>	<u>FEADER</u>	<u>M.A.A.M.A.</u>	<u>C.A.P.</u>	
28 ALGODÓN	3,56	3,56	3,56	996,80	91,33	157,87	1.246,00
							1.246,00

**SUPERFICIE ( Hectáreas )**

<u>REFERENCIA SIGPAC</u>	<u>CULTIVO</u>	<u>SEC_REG</u>	<u>Declarada</u>	<u>Prod. Integrada</u>	<u>Control C.</u>	<u>Determinada</u>
41-020-004-00024-002	81190	R	3,56	3,56	-	3,56

**APELLIDOS Y NOMBRE / RAZÓN SOCIAL**      **NIF**      **EXPEDIENTE**

JIMENEZ ROSADO JOSE ANTONIO      28438933P      8027837

**Resumen de superficies**

<u>GRUPO DE PAGO</u>	<u>SUPERFICIE ( Hectáreas )</u>			<u>IMPORTE ( Euros )</u>			<u>TOTAL</u>
	<u>Declarada</u>	<u>Determinada</u>	<u>Resuelta</u>	<u>FEADER</u>	<u>M.A.A.M.A.</u>	<u>C.A.P.</u>	
28 ALGODÓN	7,19	7,19	7,19	2.013,20	184,46	318,84	2.516,50
							2.516,50

**SUPERFICIE ( Hectáreas )**

<u>REFERENCIA SIGPAC</u>	<u>CULTIVO</u>	<u>SEC_REG</u>	<u>Declarada</u>	<u>Prod. Integrada</u>	<u>Control C.</u>	<u>Determinada</u>
41-020-003-00070-001	81190	R	0,56	0,56	-	0,56
41-020-003-00070-002	81190	R	1,36	1,36	-	1,36
41-020-003-00070-003	81190	R	1,93	1,93	-	1,93
41-020-003-00099-002	81190	R	1,01	1,01	-	1,01
41-020-023-00006-001	81190	R	2,33	2,33	-	2,33





**APELLIDOS Y NOMBRE / RAZÓN SOCIAL**      **NIF**      **EXPEDIENTE**  
 JIMENEZ RUIZ-CASTRO MANUEL      28260951T      8014000

**Resumen de superficies**

GRUPO DE PAGO	SUPERFICIE ( Hectáreas )			IMPORTE ( Euros )			TOTAL
	Declarada	Determinada	Resuelta	FEADER	M.A.A.M.A.	C.A.P.	
28 ALGODÓN	6,00	6,00	6,00	1.680,00	153,93	266,07	2.100,00
							2.100,00

**SUPERFICIE ( Hectáreas )**

REFERENCIA SIGPAC	CULTIVO	SEC_REG	Declarada	Prod. Integrada	Control C.	Determinada
41-053-019-00134-001	81190	R	6,00	6,00	-	6,00

**APELLIDOS Y NOMBRE / RAZÓN SOCIAL**      **NIF**      **EXPEDIENTE**  
 JIMENEZ SORIA DOLORES      27819357Y      8003258

**Resumen de superficies**

GRUPO DE PAGO	SUPERFICIE ( Hectáreas )			IMPORTE ( Euros )			TOTAL
	Declarada	Determinada	Resuelta	FEADER	M.A.A.M.A.	C.A.P.	
28 ALGODÓN	10,44	10,44	10,44	2.923,20	267,84	462,96	3.654,00
							3.654,00

**SUPERFICIE ( Hectáreas )**

REFERENCIA SIGPAC	CULTIVO	SEC_REG	Declarada	Prod. Integrada	Control C.	Determinada
41-099-013-00019-003	81190	R	10,44	10,44	-	10,44

**APELLIDOS Y NOMBRE / RAZÓN SOCIAL**      **NIF**      **EXPEDIENTE**  
 JIMENEZ SORIA MARIA JOSEFA      28041538F      8023891

**Resumen de superficies**

GRUPO DE PAGO	SUPERFICIE ( Hectáreas )			IMPORTE ( Euros )			TOTAL
	Declarada	Determinada	Resuelta	FEADER	M.A.A.M.A.	C.A.P.	
28 ALGODÓN	3,40	3,40	3,40	952,00	87,23	150,77	1.190,00
							1.190,00

**SUPERFICIE ( Hectáreas )**

REFERENCIA SIGPAC	CULTIVO	SEC_REG	Declarada	Prod. Integrada	Control C.	Determinada
41-099-013-00013-001	81190	R	3,40	3,40	-	3,40

**APELLIDOS Y NOMBRE / RAZÓN SOCIAL**      **NIF**      **EXPEDIENTE**  
 JIMENEZ UNICA ANTONIO      28429214H      8016287

**Resumen de superficies**

GRUPO DE PAGO	SUPERFICIE ( Hectáreas )			IMPORTE ( Euros )			TOTAL
	Declarada	Determinada	Resuelta	FEADER	M.A.A.M.A.	C.A.P.	
28 ALGODÓN	3,35	3,35	3,35	938,00	85,94	148,56	1.172,50
							1.172,50

**SUPERFICIE ( Hectáreas )**

REFERENCIA SIGPAC	CULTIVO	SEC_REG	Declarada	Prod. Integrada	Control C.	Determinada
41-069-015-00306-003	81268	R	3,35	3,35	-	3,35

**APELLIDOS Y NOMBRE / RAZÓN SOCIAL**      **NIF**      **EXPEDIENTE**  
 JUAN DE PACO, S.C      J41834284      8013462

**Resumen de superficies**

GRUPO DE PAGO	SUPERFICIE ( Hectáreas )			IMPORTE ( Euros )			TOTAL
	Declarada	Determinada	Resuelta	FEADER	M.A.A.M.A.	C.A.P.	
28 ALGODÓN	12,40	12,40	12,40	3.472,00	318,12	549,88	4.340,00
							4.340,00

**SUPERFICIE ( Hectáreas )**

REFERENCIA SIGPAC	CULTIVO	SEC_REG	Declarada	Prod. Integrada	Control C.	Determinada
41-052-007-00003-003	81190	R	12,40	12,40	-	12,40

**APELLIDOS Y NOMBRE / RAZÓN SOCIAL**      **NIF**      **EXPEDIENTE**  
 JUBOCA SCA      F41431487      8021556

**Resumen de superficies**

<u>GRUPO DE PAGO</u>	<u>SUPERFICIE ( Hectáreas )</u>			<u>IMPORTE ( Euros )</u>			<u>TOTAL</u>
	<u>Declarada</u>	<u>Determinada</u>	<u>Resuelta</u>	<u>FEADER</u>	<u>M.A.A.M.A.</u>	<u>C.A.P.</u>	
28 ALGODÓN	9,03	9,03	9,03	2.528,40	231,66	400,44	3.160,50
							3.160,50

**SUPERFICIE ( Hectáreas )**

<u>REFERENCIA SIGPAC</u>	<u>CULTIVO</u>	<u>SEC_REG</u>	<u>Declarada</u>	<u>Prod. Integrada</u>	<u>Control C.</u>	<u>Determinada</u>
41-095-084-00110-001	81268	R	9,03	9,03	-	9,03

**APELLIDOS Y NOMBRE / RAZÓN SOCIAL**      **NIF**      **EXPEDIENTE**  
 JURADO GALVEZ MANUEL      28423245Y      8028684

**Resumen de superficies**

<u>GRUPO DE PAGO</u>	<u>SUPERFICIE ( Hectáreas )</u>			<u>IMPORTE ( Euros )</u>			<u>TOTAL</u>
	<u>Declarada</u>	<u>Determinada</u>	<u>Resuelta</u>	<u>FEADER</u>	<u>M.A.A.M.A.</u>	<u>C.A.P.</u>	
28 ALGODÓN	16,28	16,28	16,28	4.558,40	417,66	721,94	5.698,00
							5.698,00

**SUPERFICIE ( Hectáreas )**

<u>REFERENCIA SIGPAC</u>	<u>CULTIVO</u>	<u>SEC_REG</u>	<u>Declarada</u>	<u>Prod. Integrada</u>	<u>Control C.</u>	<u>Determinada</u>
41-039-033-00095-004	81190	R	2,03	2,03	-	2,03
41-039-033-00097-005	81190	R	2,11	2,11	-	2,11
41-039-033-00099-001	81190	R	2,08	2,08	-	2,08
41-039-033-00165-003	81190	R	1,32	1,32	-	1,32
41-039-033-00165-004	81190	R	2,63	2,63	-	2,63
41-039-033-00167-001	81190	R	3,96	3,96	-	3,96
41-039-033-00247-002	81190	R	2,15	2,15	-	2,15

**APELLIDOS Y NOMBRE / RAZÓN SOCIAL**      **NIF**      **EXPEDIENTE**  
 JURADO JIMENEZ FRANCISCO JOSE      47007754D      8017003

**Resumen de superficies**

<u>GRUPO DE PAGO</u>	<u>SUPERFICIE ( Hectáreas )</u>			<u>IMPORTE ( Euros )</u>			<u>TOTAL</u>
	<u>Declarada</u>	<u>Determinada</u>	<u>Resuelta</u>	<u>FEADER</u>	<u>M.A.A.M.A.</u>	<u>C.A.P.</u>	
28 ALGODÓN	5,42	5,42	5,42	1.517,60	139,05	240,35	1.897,00
							1.897,00

**SUPERFICIE ( Hectáreas )**

<u>REFERENCIA SIGPAC</u>	<u>CULTIVO</u>	<u>SEC_REG</u>	<u>Declarada</u>	<u>Prod. Integrada</u>	<u>Control C.</u>	<u>Determinada</u>
41-020-004-00026-001	81190	R	3,60	3,60	-	3,60
41-020-021-00051-004	81190	R	0,89	0,89	-	0,89
41-020-021-00056-003	81190	R	0,93	0,93	-	0,93

**APELLIDOS Y NOMBRE / RAZÓN SOCIAL**      **NIF**      **EXPEDIENTE**  
 JURADO LUQUE JUAN      28308158B      8004086

**Resumen de superficies**

<u>GRUPO DE PAGO</u>	<u>SUPERFICIE ( Hectáreas )</u>			<u>IMPORTE ( Euros )</u>			<u>TOTAL</u>
	<u>Declarada</u>	<u>Determinada</u>	<u>Resuelta</u>	<u>FEADER</u>	<u>M.A.A.M.A.</u>	<u>C.A.P.</u>	
28 ALGODÓN	8,29	8,29	8,29	2.321,20	212,68	367,62	2.901,50
							2.901,50

**SUPERFICIE ( Hectáreas )**

<u>REFERENCIA SIGPAC</u>	<u>CULTIVO</u>	<u>SEC_REG</u>	<u>Declarada</u>	<u>Prod. Integrada</u>	<u>Control C.</u>	<u>Determinada</u>
41-011-022-00016-002	81268	R	3,76	3,76	-	3,76
41-011-022-00042-001	81268	R	4,53	4,53	-	4,53



**APELLIDOS Y NOMBRE / RAZÓN SOCIAL**      **NIF**      **EXPEDIENTE**

LA CAMPANA S.C      J91263863      8013964

**Resumen de superficies**

<u>GRUPO DE PAGO</u>	<u>SUPERFICIE ( Hectáreas )</u>			<u>IMPORTE ( Euros )</u>			<u>TOTAL</u>
	<u>Declarada</u>	<u>Determinada</u>	<u>Resuelta</u>	<u>FEADER</u>	<u>M.A.A.M.A.</u>	<u>C.A.P.</u>	
28 ALGODÓN	9,80	9,80	9,80	2.744,00	251,42	434,58	3.430,00
							3.430,00

**SUPERFICIE ( Hectáreas )**

<u>REFERENCIA SIGPAC</u>	<u>CULTIVO</u>	<u>SEC_REG</u>	<u>Declarada</u>	<u>Prod. Integrada</u>	<u>Control C.</u>	<u>Determinada</u>
41-053-018-00255-001	81190	R	3,78	3,78	-	3,78
41-053-019-00160-004	81190	R	6,02	6,02	-	6,02

**APELLIDOS Y NOMBRE / RAZÓN SOCIAL**      **NIF**      **EXPEDIENTE**

LA FONTANILLA S.L.      B41003153      8018869

**Resumen de superficies**

<u>GRUPO DE PAGO</u>	<u>SUPERFICIE ( Hectáreas )</u>			<u>IMPORTE ( Euros )</u>			<u>TOTAL</u>
	<u>Declarada</u>	<u>Determinada</u>	<u>Resuelta</u>	<u>FEADER</u>	<u>M.A.A.M.A.</u>	<u>C.A.P.</u>	
28 ALGODÓN	4,92	4,92	4,92	1.377,60	126,22	218,18	1.722,00
							1.722,00

**SUPERFICIE ( Hectáreas )**

<u>REFERENCIA SIGPAC</u>	<u>CULTIVO</u>	<u>SEC_REG</u>	<u>Declarada</u>	<u>Prod. Integrada</u>	<u>Control C.</u>	<u>Determinada</u>
41-095-069-00032-003	81361	R	4,92	4,92	-	4,92

**APELLIDOS Y NOMBRE / RAZÓN SOCIAL**      **NIF**      **EXPEDIENTE**

LA GOLETA SC      J41837113      8019906

**Resumen de superficies**

<u>GRUPO DE PAGO</u>	<u>SUPERFICIE ( Hectáreas )</u>			<u>IMPORTE ( Euros )</u>			<u>TOTAL</u>
	<u>Declarada</u>	<u>Determinada</u>	<u>Resuelta</u>	<u>FEADER</u>	<u>M.A.A.M.A.</u>	<u>C.A.P.</u>	
28 ALGODÓN	3,57	3,57	3,57	999,60	91,59	158,31	1.249,50
							1.249,50

**SUPERFICIE ( Hectáreas )**

<u>REFERENCIA SIGPAC</u>	<u>CULTIVO</u>	<u>SEC_REG</u>	<u>Declarada</u>	<u>Prod. Integrada</u>	<u>Control C.</u>	<u>Determinada</u>
41-034-005-00029-001	81190	R	3,57	3,57	-	3,57

**APELLIDOS Y NOMBRE / RAZÓN SOCIAL**      **NIF**      **EXPEDIENTE**

LA PEÑA S.C.      J41691031      8007501

**Resumen de superficies**

<u>GRUPO DE PAGO</u>	<u>SUPERFICIE ( Hectáreas )</u>			<u>IMPORTE ( Euros )</u>			<u>TOTAL</u>
	<u>Declarada</u>	<u>Determinada</u>	<u>Resuelta</u>	<u>FEADER</u>	<u>M.A.A.M.A.</u>	<u>C.A.P.</u>	
28 ALGODÓN	5,81	5,81	5,81	1.626,80	149,06	257,64	2.033,50
							2.033,50

**SUPERFICIE ( Hectáreas )**

<u>REFERENCIA SIGPAC</u>	<u>CULTIVO</u>	<u>SEC_REG</u>	<u>Declarada</u>	<u>Prod. Integrada</u>	<u>Control C.</u>	<u>Determinada</u>
41-005-010-00093-002	81296	R	1,40	1,40	-	1,40
41-005-010-00278-002	81268	R	4,41	4,41	-	4,41



**APELLIDOS Y NOMBRE / RAZÓN SOCIAL****NIF****EXPEDIENTE**

LA UTRERANA S.A.

A41004318

8018870

**Resumen de superficies**

GRUPO DE PAGO	SUPERFICIE ( Hectáreas )			IMPORTE ( Euros )			TOTAL
	Declarada	Determinada	Resuelta	FEADER	M.A.A.M.A.	C.A.P.	
28 ALGODÓN	17,58	17,58	17,58	4.922,40	451,01	779,59	6.153,00
							6.153,00

**SUPERFICIE ( Hectáreas )**

REFERENCIA SIGPAC	CULTIVO	SEC_REG	Declarada	Prod. Integrada	Control C.	Determinada
41-095-069-00032-001	81361	R	4,94	4,94	-	4,94
41-095-069-00032-002	81361	R	10,21	10,21	-	10,21
41-095-069-00034-001	81361	R	0,24	0,24	-	0,24
41-095-069-00034-002	81361	R	0,44	0,44	-	0,44
41-095-069-00034-004	81361	R	1,75	1,75	-	1,75

**APELLIDOS Y NOMBRE / RAZÓN SOCIAL****NIF****EXPEDIENTE**

LAGUNA GARCIA JUAN JOSE MARIA

28685001E

8026214

**Resumen de superficies**

GRUPO DE PAGO	SUPERFICIE ( Hectáreas )			IMPORTE ( Euros )			TOTAL
	Declarada	Determinada	Resuelta	FEADER	M.A.A.M.A.	C.A.P.	
28 ALGODÓN	9,93	9,93	9,93	2.780,40	254,75	440,35	3.475,50
							3.475,50

**SUPERFICIE ( Hectáreas )**

REFERENCIA SIGPAC	CULTIVO	SEC_REG	Declarada	Prod. Integrada	Control C.	Determinada
41-092-004-00023-003	81190	R	0,44	0,44	-	0,44
41-092-004-00023-004	81190	R	2,92	2,92	-	2,92
41-092-005-00026-001	81190	R	2,75	2,75	-	2,75
41-099-011-00033-001	81190	R	2,45	2,45	-	2,45
41-099-011-00034-001	81190	R	1,37	1,37	-	1,37

**APELLIDOS Y NOMBRE / RAZÓN SOCIAL****NIF****EXPEDIENTE**

LAGUNA GARCIA MANUEL

75581034K

8013013

**Resumen de superficies**

GRUPO DE PAGO	SUPERFICIE ( Hectáreas )			IMPORTE ( Euros )			TOTAL
	Declarada	Determinada	Resuelta	FEADER	M.A.A.M.A.	C.A.P.	
28 ALGODÓN	9,75	9,75	9,75	2.730,00	250,14	432,36	3.412,50
							3.412,50

**SUPERFICIE ( Hectáreas )**

REFERENCIA SIGPAC	CULTIVO	SEC_REG	Declarada	Prod. Integrada	Control C.	Determinada
41-039-010-00286-003	81338	R	9,75	9,75	-	9,75

**APELLIDOS Y NOMBRE / RAZÓN SOCIAL****NIF****EXPEDIENTE**

LAGUNA LOPEZ ALEJANDRO

52241143R

8013014

**Resumen de superficies**

GRUPO DE PAGO	SUPERFICIE ( Hectáreas )			IMPORTE ( Euros )			TOTAL
	Declarada	Determinada	Resuelta	FEADER	M.A.A.M.A.	C.A.P.	
28 ALGODÓN	5,90	5,90	5,90	1.652,00	151,36	261,64	2.065,00
							2.065,00

**SUPERFICIE ( Hectáreas )**

REFERENCIA SIGPAC	CULTIVO	SEC_REG	Declarada	Prod. Integrada	Control C.	Determinada
41-039-070-00071-001	81268	R	5,90	5,90	-	5,90



**APELLIDOS Y NOMBRE / RAZÓN SOCIAL**      **NIF**      **EXPEDIENTE**  
 LAINEZ GAVIRA ANTONIO      28264411X      8001608

**Resumen de superficies**

GRUPO DE PAGO	SUPERFICIE ( Hectáreas )			IMPORTE ( Euros )			TOTAL
	Declarada	Determinada	Resuelta	FEADER	M.A.A.M.A.	C.A.P.	
28 ALGODÓN	5,60	5,60	5,60	1.568,00	143,67	248,33	1.960,00
							1.960,00

**SUPERFICIE ( Hectáreas )**

REFERENCIA SIGPAC	CULTIVO	SEC_REG	Declarada	Prod. Integrada	Control C.	Determinada
41-020-031-00038-002	81336	R	5,60	5,60	-	5,60

**APELLIDOS Y NOMBRE / RAZÓN SOCIAL**      **NIF**      **EXPEDIENTE**  
 LAMAS GARAMENDI JOSE LAZARO      28757976H      8006825

**Resumen de superficies**

GRUPO DE PAGO	SUPERFICIE ( Hectáreas )			IMPORTE ( Euros )			TOTAL
	Declarada	Determinada	Resuelta	FEADER	M.A.A.M.A.	C.A.P.	
28 ALGODÓN	5,90	5,90	5,90	1.652,00	151,36	261,64	2.065,00
							2.065,00

**SUPERFICIE ( Hectáreas )**

REFERENCIA SIGPAC	CULTIVO	SEC_REG	Declarada	Prod. Integrada	Control C.	Determinada
41-069-005-00003-001	81319	R	5,90	5,90	-	5,90

**APELLIDOS Y NOMBRE / RAZÓN SOCIAL**      **NIF**      **EXPEDIENTE**  
 LAMAS SORIANO JOSE      28320199T      8006826

**Resumen de superficies**

GRUPO DE PAGO	SUPERFICIE ( Hectáreas )			IMPORTE ( Euros )			TOTAL
	Declarada	Determinada	Resuelta	FEADER	M.A.A.M.A.	C.A.P.	
28 ALGODÓN	9,14	9,14	9,14	2.559,20	234,49	405,31	3.199,00
							3.199,00

**SUPERFICIE ( Hectáreas )**

REFERENCIA SIGPAC	CULTIVO	SEC_REG	Declarada	Prod. Integrada	Control C.	Determinada
41-095-087-00031-001	81268	R	9,14	9,14	-	9,14

**APELLIDOS Y NOMBRE / RAZÓN SOCIAL**      **NIF**      **EXPEDIENTE**  
 LARA FIGUERAS GRACIA      28457193Y      8012708

**Resumen de superficies**

GRUPO DE PAGO	SUPERFICIE ( Hectáreas )			IMPORTE ( Euros )			TOTAL
	Declarada	Determinada	Resuelta	FEADER	M.A.A.M.A.	C.A.P.	
28 ALGODÓN	9,70	9,70	9,70	2.716,00	248,85	430,15	3.395,00
							3.395,00

**SUPERFICIE ( Hectáreas )**

REFERENCIA SIGPAC	CULTIVO	SEC_REG	Declarada	Prod. Integrada	Control C.	Determinada
41-053-001-00018-001	81151	R	9,70	9,70	-	9,70

**APELLIDOS Y NOMBRE / RAZÓN SOCIAL**      **NIF**      **EXPEDIENTE**  
 LARA GARCIA FRANCISCO      27749297G      8007502

**Resumen de superficies**

GRUPO DE PAGO	SUPERFICIE ( Hectáreas )			IMPORTE ( Euros )			TOTAL
	Declarada	Determinada	Resuelta	FEADER	M.A.A.M.A.	C.A.P.	
28 ALGODÓN	10,68	10,68	10,68	2.990,40	274,00	473,60	3.738,00
							3.738,00

**SUPERFICIE ( Hectáreas )**

REFERENCIA SIGPAC	CULTIVO	SEC_REG	Declarada	Prod. Integrada	Control C.	Determinada
41-005-004-00010-001	81190	R	3,92	3,92	-	3,92
41-005-004-00018-001	81190	R	3,39	3,39	-	3,39
41-005-004-00019-002	81190	R	3,37	3,37	-	3,37

**APELLIDOS Y NOMBRE / RAZÓN SOCIAL**      **NIF**      **EXPEDIENTE**

LARA GARCIA FRANCISCO      75437633W      8007503

**Resumen de superficies**

<u>GRUPO DE PAGO</u>	<u>SUPERFICIE ( Hectáreas )</u>			<u>IMPORTE ( Euros )</u>			<u>TOTAL</u>
	<u>Declarada</u>	<u>Determinada</u>	<u>Resuelta</u>	<u>FEADER</u>	<u>M.A.A.M.A.</u>	<u>C.A.P.</u>	
28 ALGODÓN	12,59	12,59	12,59	3.525,20	323,00	558,30	4.406,50
							4.406,50

**SUPERFICIE ( Hectáreas )**

<u>REFERENCIA SIGPAC</u>	<u>CULTIVO</u>	<u>SEC_REG</u>	<u>Declarada</u>	<u>Prod. Integrada</u>	<u>Control C.</u>	<u>Determinada</u>
41-019-005-00033-002	81190	R	12,59	12,59	-	12,59

**APELLIDOS Y NOMBRE / RAZÓN SOCIAL**      **NIF**      **EXPEDIENTE**

LAS BOLETAS, S.L.      B41594367      8007504

**Resumen de superficies**

<u>GRUPO DE PAGO</u>	<u>SUPERFICIE ( Hectáreas )</u>			<u>IMPORTE ( Euros )</u>			<u>TOTAL</u>
	<u>Declarada</u>	<u>Determinada</u>	<u>Resuelta</u>	<u>FEADER</u>	<u>M.A.A.M.A.</u>	<u>C.A.P.</u>	
28 ALGODÓN	36,07	36,07	36,07	10.099,60	925,38	1.599,52	12.624,50
							12.624,50

**SUPERFICIE ( Hectáreas )**

<u>REFERENCIA SIGPAC</u>	<u>CULTIVO</u>	<u>SEC_REG</u>	<u>Declarada</u>	<u>Prod. Integrada</u>	<u>Control C.</u>	<u>Determinada</u>
41-005-005-00053-001	81268	R	4,76	4,76	-	4,76
41-101-005-00032-001	81190	R	1,88	1,88	-	1,88
41-101-005-00050-001	81190	R	3,83	3,83	-	3,83
41-101-006-00037-001	81268	R	0,96	0,96	-	0,96
41-101-006-00051-001	81268	R	1,09	1,09	-	1,09
41-101-006-00120-001	81268	R	6,65	6,65	-	6,65
41-101-006-00141-001	81190	R	4,63	4,63	-	4,63
41-101-006-00141-002	81268	R	3,14	3,14	-	3,14
41-101-006-00146-001	81268	R	0,60	0,60	-	0,60
41-101-006-00159-005	81268	R	0,28	0,28	-	0,28
41-101-008-00011-001	81190	R	8,25	8,25	-	8,25

**APELLIDOS Y NOMBRE / RAZÓN SOCIAL**      **NIF**      **EXPEDIENTE**

LAS CABAÑUELAS SCDAD CIVIL      J41714577      8018575

**Resumen de superficies**

<u>GRUPO DE PAGO</u>	<u>SUPERFICIE ( Hectáreas )</u>			<u>IMPORTE ( Euros )</u>			<u>TOTAL</u>
	<u>Declarada</u>	<u>Determinada</u>	<u>Resuelta</u>	<u>FEADER</u>	<u>M.A.A.M.A.</u>	<u>C.A.P.</u>	
28 ALGODÓN	7,39	7,39	7,39	2.069,20	189,59	327,71	2.586,50
							2.586,50

**SUPERFICIE ( Hectáreas )**

<u>REFERENCIA SIGPAC</u>	<u>CULTIVO</u>	<u>SEC_REG</u>	<u>Declarada</u>	<u>Prod. Integrada</u>	<u>Control C.</u>	<u>Determinada</u>
41-038-015-00030-001	81190	R	1,60	1,60	-	1,60
41-038-015-00078-001	81190	R	2,65	2,65	-	2,65
41-038-015-00100-002	81190	R	2,07	2,07	-	2,07
41-038-015-00101-002	81190	R	1,07	1,07	-	1,07

**APELLIDOS Y NOMBRE / RAZÓN SOCIAL**      **NIF**      **EXPEDIENTE**

LAS CARMENES, SDAD. CIVIL      J91434894      8010549

**Resumen de superficies**

<u>GRUPO DE PAGO</u>	<u>SUPERFICIE ( Hectáreas )</u>			<u>IMPORTE ( Euros )</u>			<u>TOTAL</u>
	<u>Declarada</u>	<u>Determinada</u>	<u>Resuelta</u>	<u>FEADER</u>	<u>M.A.A.M.A.</u>	<u>C.A.P.</u>	
28 ALGODÓN	16,38	16,38	16,38	4.586,40	420,23	726,37	5.733,00
							5.733,00

**SUPERFICIE ( Hectáreas )**

<u>REFERENCIA SIGPAC</u>	<u>CULTIVO</u>	<u>SEC_REG</u>	<u>Declarada</u>	<u>Prod. Integrada</u>	<u>Control C.</u>	<u>Determinada</u>
41-060-062-00026-001	81192	R	2,00	28,76	-	2,00
41-060-062-00026-001	81192	S	14,38	28,76	-	14,38

**APELLIDOS Y NOMBRE / RAZÓN SOCIAL**      **NIF**      **EXPEDIENTE**  
 LAS MARISMAS DE LEBRIJA S.C.A      F41074220      8013965

**Resumen de superficies**

GRUPO DE PAGO	SUPERFICIE ( Hectáreas )			IMPORTE ( Euros )			TOTAL
	Declarada	Determinada	Resuelta	FEADER	M.A.A.M.A.	C.A.P.	
28 ALGODÓN	3,18	3,18	3,18	890,40	81,58	141,02	1.113,00
							1.113,00

**SUPERFICIE ( Hectáreas )**

REFERENCIA SIGPAC	CULTIVO	SEC_REG	Declarada	Prod. Integrada	Control C.	Determinada
41-053-019-00018-001	81190	R	3,18	3,18	-	3,18

**APELLIDOS Y NOMBRE / RAZÓN SOCIAL**      **NIF**      **EXPEDIENTE**  
 LAS PALMERAS SOCIEDAD COOP      F41028580      8013762

**Resumen de superficies**

GRUPO DE PAGO	SUPERFICIE ( Hectáreas )			IMPORTE ( Euros )			TOTAL
	Declarada	Determinada	Resuelta	FEADER	M.A.A.M.A.	C.A.P.	
28 ALGODÓN	5,90	5,90	5,90	1.652,00	151,36	261,64	2.065,00
							2.065,00

**SUPERFICIE ( Hectáreas )**

REFERENCIA SIGPAC	CULTIVO	SEC_REG	Declarada	Prod. Integrada	Control C.	Determinada
41-069-016-00058-001	81268	R	5,90	5,90	-	5,90

**APELLIDOS Y NOMBRE / RAZÓN SOCIAL**      **NIF**      **EXPEDIENTE**  
 LAY AMUEDO CARLOS      34072847A      8016288

**Resumen de superficies**

GRUPO DE PAGO	SUPERFICIE ( Hectáreas )			IMPORTE ( Euros )			TOTAL
	Declarada	Determinada	Resuelta	FEADER	M.A.A.M.A.	C.A.P.	
28 ALGODÓN	2,89	2,89	2,89	809,20	74,14	128,16	1.011,50
							1.011,50

**SUPERFICIE ( Hectáreas )**

REFERENCIA SIGPAC	CULTIVO	SEC_REG	Declarada	Prod. Integrada	Control C.	Determinada
41-038-036-00151-001	81268	R	2,89	2,89	-	2,89

**APELLIDOS Y NOMBRE / RAZÓN SOCIAL**      **NIF**      **EXPEDIENTE**  
 LAY AMUEDO JUAN MANUEL      34072846W      8021016

**Resumen de superficies**

GRUPO DE PAGO	SUPERFICIE ( Hectáreas )			IMPORTE ( Euros )			TOTAL
	Declarada	Determinada	Resuelta	FEADER	M.A.A.M.A.	C.A.P.	
28 ALGODÓN	2,88	2,88	2,88	806,40	73,89	127,71	1.008,00
							1.008,00

**SUPERFICIE ( Hectáreas )**

REFERENCIA SIGPAC	CULTIVO	SEC_REG	Declarada	Prod. Integrada	Control C.	Determinada
41-069-020-00147-001	81190	R	2,88	2,88	-	2,88

**APELLIDOS Y NOMBRE / RAZÓN SOCIAL**      **NIF**      **EXPEDIENTE**  
 LEBRON SEGURA JOAQUIN      28610716G      8002534

**Resumen de superficies**

GRUPO DE PAGO	SUPERFICIE ( Hectáreas )			IMPORTE ( Euros )			TOTAL
	Declarada	Determinada	Resuelta	FEADER	M.A.A.M.A.	C.A.P.	
28 ALGODÓN	18,77	18,77	18,77	5.255,60	481,54	832,36	6.569,50
							6.569,50

**SUPERFICIE ( Hectáreas )**

REFERENCIA SIGPAC	CULTIVO	SEC_REG	Declarada	Prod. Integrada	Control C.	Determinada
41-039-070-00005-001	81180	R	18,77	18,77	-	18,77

**APELLIDOS Y NOMBRE / RAZÓN SOCIAL**      **NIF**      **EXPEDIENTE**  
 LEMUS RUIZ INMACULADA CONCEPCION      28699283K      8006827

**Resumen de superficies**

GRUPO DE PAGO	SUPERFICIE ( Hectáreas )			IMPORTE ( Euros )			TOTAL
	Declarada	Determinada	Resuelta	FEADER	M.A.A.M.A.	C.A.P.	
28 ALGODÓN	0,94	0,94	0,94	263,20	24,12	41,68	329,00
							329,00

**SUPERFICIE ( Hectáreas )**

REFERENCIA SIGPAC	CULTIVO	SEC_REG	Declarada	Prod. Integrada	Control C.	Determinada
41-095-087-00068-001	81268	R	0,94	0,94	-	0,94

**APELLIDOS Y NOMBRE / RAZÓN SOCIAL**      **NIF**      **EXPEDIENTE**  
 LEON ALVAREZ JUAN ANTONIO      75414787H      8003641

**Resumen de superficies**

GRUPO DE PAGO	SUPERFICIE ( Hectáreas )			IMPORTE ( Euros )			TOTAL
	Declarada	Determinada	Resuelta	FEADER	M.A.A.M.A.	C.A.P.	
28 ALGODÓN	10,74	10,74	10,74	3.007,20	275,53	476,27	3.759,00
							3.759,00

**SUPERFICIE ( Hectáreas )**

REFERENCIA SIGPAC	CULTIVO	SEC_REG	Declarada	Prod. Integrada	Control C.	Determinada
41-055-006-00003-009	81190	S	4,50	4,50	-	4,50
41-055-006-00003-011	81190	S	6,24	6,24	-	6,24

**APELLIDOS Y NOMBRE / RAZÓN SOCIAL**      **NIF**      **EXPEDIENTE**  
 LIANEZ DORADO CONCEPCION      75318198Y      8006828

**Resumen de superficies**

GRUPO DE PAGO	SUPERFICIE ( Hectáreas )			IMPORTE ( Euros )			TOTAL
	Declarada	Determinada	Resuelta	FEADER	M.A.A.M.A.	C.A.P.	
28 ALGODÓN	4,03	4,03	4,03	1.128,40	103,39	178,71	1.410,50
							1.410,50

**SUPERFICIE ( Hectáreas )**

REFERENCIA SIGPAC	CULTIVO	SEC_REG	Declarada	Prod. Integrada	Control C.	Determinada
41-069-007-00015-001	81268	R	4,03	4,03	-	4,03

**APELLIDOS Y NOMBRE / RAZÓN SOCIAL**      **NIF**      **EXPEDIENTE**  
 LIEBANES GARCIA EMILIO      27977552F      8005500

**Resumen de superficies**

GRUPO DE PAGO	SUPERFICIE ( Hectáreas )			IMPORTE ( Euros )			TOTAL
	Declarada	Determinada	Resuelta	FEADER	M.A.A.M.A.	C.A.P.	
28 ALGODÓN	4,50	4,50	4,50	1.260,00	115,45	199,55	1.575,00
							1.575,00

**SUPERFICIE ( Hectáreas )**

REFERENCIA SIGPAC	CULTIVO	SEC_REG	Declarada	Prod. Integrada	Control C.	Determinada
41-020-031-00083-002	81296	R	4,50	4,50	-	4,50

**APELLIDOS Y NOMBRE / RAZÓN SOCIAL**      **NIF**      **EXPEDIENTE**  
 LIMONES BERMUDO ANTONIO      48858304W      8007804

**Resumen de superficies**

GRUPO DE PAGO	SUPERFICIE ( Hectáreas )			IMPORTE ( Euros )			TOTAL
	Declarada	Determinada	Resuelta	FEADER	M.A.A.M.A.	C.A.P.	
28 ALGODÓN	4,98	4,98	4,98	1.394,40	127,76	220,84	1.743,00
							1.743,00

**SUPERFICIE ( Hectáreas )**

REFERENCIA SIGPAC	CULTIVO	SEC_REG	Declarada	Prod. Integrada	Control C.	Determinada
41-060-016-00191-001	81190	R	2,65	2,65	-	2,65
41-077-038-00097-001	81190	R	2,33	2,33	-	2,33



**APELLIDOS Y NOMBRE / RAZÓN SOCIAL****NIF****EXPEDIENTE**

LIMONES VARGAS FRANCISCO

75342018K

8007810

**Resumen de superficies**

GRUPO DE PAGO	SUPERFICIE ( Hectáreas )			IMPORTE ( Euros )			TOTAL
	Declarada	Determinada	Resuelta	FEADER	M.A.A.M.A.	C.A.P.	
28 ALGODÓN	7,78	7,78	7,78	2.178,40	199,60	345,00	2.723,00
							2.723,00

**SUPERFICIE ( Hectáreas )**

REFERENCIA SIGPAC	CULTIVO	SEC_REG	Declarada	Prod. Integrada	Control C.	Determinada
41-065-003-00032-001	81190	R	1,72	1,72	-	1,72
41-065-003-00057-002	81190	R	6,06	6,06	-	6,06

**APELLIDOS Y NOMBRE / RAZÓN SOCIAL****NIF****EXPEDIENTE**

LIÑAN OSUNA ANTONIA

28680332E

8012710

**Resumen de superficies**

GRUPO DE PAGO	SUPERFICIE ( Hectáreas )			IMPORTE ( Euros )			TOTAL
	Declarada	Determinada	Resuelta	FEADER	M.A.A.M.A.	C.A.P.	
28 ALGODÓN	8,20	8,20	8,20	2.296,00	210,37	363,63	2.870,00
							2.870,00

**SUPERFICIE ( Hectáreas )**

REFERENCIA SIGPAC	CULTIVO	SEC_REG	Declarada	Prod. Integrada	Control C.	Determinada
41-020-001-00117-001	81151	R	8,20	8,20	-	8,20

**APELLIDOS Y NOMBRE / RAZÓN SOCIAL****NIF****EXPEDIENTE**

LOBATO BEGINES ANTONIO

28263051F

8021226

**Resumen de superficies**

GRUPO DE PAGO	SUPERFICIE ( Hectáreas )			IMPORTE ( Euros )			TOTAL
	Declarada	Determinada	Resuelta	FEADER	M.A.A.M.A.	C.A.P.	
28 ALGODÓN	1,93	1,93	1,93	540,40	49,51	85,59	675,50
							675,50

**SUPERFICIE ( Hectáreas )**

REFERENCIA SIGPAC	CULTIVO	SEC_REG	Declarada	Prod. Integrada	Control C.	Determinada
41-038-036-00286-001	81268	R	1,93	1,93	-	1,93

**APELLIDOS Y NOMBRE / RAZÓN SOCIAL****NIF****EXPEDIENTE**

LOBATO GALANTE ALFREDO

44959407L

8011037

**Resumen de superficies**

GRUPO DE PAGO	SUPERFICIE ( Hectáreas )			IMPORTE ( Euros )			TOTAL
	Declarada	Determinada	Resuelta	FEADER	M.A.A.M.A.	C.A.P.	
28 ALGODÓN	2,50	2,50	2,50	700,00	64,14	110,86	875,00
							875,00

**SUPERFICIE ( Hectáreas )**

REFERENCIA SIGPAC	CULTIVO	SEC_REG	Declarada	Prod. Integrada	Control C.	Determinada
41-095-060-00049-001	81151	R	2,50	2,50	-	2,50

**APELLIDOS Y NOMBRE / RAZÓN SOCIAL****NIF****EXPEDIENTE**

LOPALSAT S.L

B41207994

8012198

**Resumen de superficies**

GRUPO DE PAGO	SUPERFICIE ( Hectáreas )			IMPORTE ( Euros )			TOTAL
	Declarada	Determinada	Resuelta	FEADER	M.A.A.M.A.	C.A.P.	
28 ALGODÓN	18,95	18,95	18,95	5.306,00	486,16	840,34	6.632,50
							6.632,50

**SUPERFICIE ( Hectáreas )**

REFERENCIA SIGPAC	CULTIVO	SEC_REG	Declarada	Prod. Integrada	Control C.	Determinada
41-038-036-00250-001	81268	R	18,95	18,95	-	18,95

**APELLIDOS Y NOMBRE / RAZÓN SOCIAL**      **NIF**      **EXPEDIENTE**

LOPEZ ALCON JOSE LUIS      28107484N      8013648

**Resumen de superficies**

<u>GRUPO DE PAGO</u>	<u>SUPERFICIE ( Hectáreas )</u>			<u>IMPORTE ( Euros )</u>			<u>TOTAL</u>
	<u>Declarada</u>	<u>Determinada</u>	<u>Resuelta</u>	<u>FEADER</u>	<u>M.A.A.M.A.</u>	<u>C.A.P.</u>	
28 ALGODÓN	6,09	6,09	6,09	1.705,20	156,24	270,06	2.131,50
							2.131,50

**SUPERFICIE ( Hectáreas )**

<u>REFERENCIA SIGPAC</u>	<u>CULTIVO</u>	<u>SEC_REG</u>	<u>Declarada</u>	<u>Prod. Integrada</u>	<u>Control C.</u>	<u>Determinada</u>
41-053-019-00159-002	81190	R	6,09	6,09	-	6,09

**APELLIDOS Y NOMBRE / RAZÓN SOCIAL**      **NIF**      **EXPEDIENTE**

LOPEZ ALONSO JOSE MANUEL      75442727J      8029767

**Resumen de superficies**

<u>GRUPO DE PAGO</u>	<u>SUPERFICIE ( Hectáreas )</u>			<u>IMPORTE ( Euros )</u>			<u>TOTAL</u>
	<u>Declarada</u>	<u>Determinada</u>	<u>Resuelta</u>	<u>FEADER</u>	<u>M.A.A.M.A.</u>	<u>C.A.P.</u>	
28 ALGODÓN	9,83	9,83	9,83	2.752,40	252,19	435,91	3.440,50
							3.440,50

**SUPERFICIE ( Hectáreas )**

<u>REFERENCIA SIGPAC</u>	<u>CULTIVO</u>	<u>SEC_REG</u>	<u>Declarada</u>	<u>Prod. Integrada</u>	<u>Control C.</u>	<u>Determinada</u>
41-020-016-00052-001	81200	R	3,65	3,65	-	3,65
41-020-016-00055-002	81200	R	1,96	1,96	-	1,96
41-020-016-00057-001	81200	R	4,22	4,22	-	4,22

**APELLIDOS Y NOMBRE / RAZÓN SOCIAL**      **NIF**      **EXPEDIENTE**

LOPEZ AREVALO, S.C.      J41900101      8030384

**Resumen de superficies**

<u>GRUPO DE PAGO</u>	<u>SUPERFICIE ( Hectáreas )</u>			<u>IMPORTE ( Euros )</u>			<u>TOTAL</u>
	<u>Declarada</u>	<u>Determinada</u>	<u>Resuelta</u>	<u>FEADER</u>	<u>M.A.A.M.A.</u>	<u>C.A.P.</u>	
28 ALGODÓN	5,39	5,39	5,39	1.509,20	138,28	239,02	1.886,50
							1.886,50

**SUPERFICIE ( Hectáreas )**

<u>REFERENCIA SIGPAC</u>	<u>CULTIVO</u>	<u>SEC_REG</u>	<u>Declarada</u>	<u>Prod. Integrada</u>	<u>Control C.</u>	<u>Determinada</u>
41-050-012-00012-004	81038	R	0,03	0,03	-	0,03
41-050-012-00012-005	81038	R	3,07	3,07	-	3,07
41-050-012-00043-001	81038	R	1,29	1,29	-	1,29
41-050-012-00044-001	81038	R	1,00	1,00	-	1,00

**APELLIDOS Y NOMBRE / RAZÓN SOCIAL**      **NIF**      **EXPEDIENTE**

LOPEZ BERNAL MANUEL      28309656Z      8022316

**Resumen de superficies**

<u>GRUPO DE PAGO</u>	<u>SUPERFICIE ( Hectáreas )</u>			<u>IMPORTE ( Euros )</u>			<u>TOTAL</u>
	<u>Declarada</u>	<u>Determinada</u>	<u>Resuelta</u>	<u>FEADER</u>	<u>M.A.A.M.A.</u>	<u>C.A.P.</u>	
28 ALGODÓN	9,15	9,15	9,15	2.562,00	234,74	405,76	3.202,50
							3.202,50

**SUPERFICIE ( Hectáreas )**

<u>REFERENCIA SIGPAC</u>	<u>CULTIVO</u>	<u>SEC_REG</u>	<u>Declarada</u>	<u>Prod. Integrada</u>	<u>Control C.</u>	<u>Determinada</u>
41-053-019-00074-004	81268	R	3,05	3,05	-	3,05
41-053-019-00075-005	81268	R	6,10	6,10	-	6,10



**APELLIDOS Y NOMBRE / RAZÓN SOCIAL**      **NIF**      **EXPEDIENTE**  
 LOPEZ BLANCO MANUEL      34070836Q      8006829

**Resumen de superficies**

GRUPO DE PAGO	SUPERFICIE ( Hectáreas )			IMPORTE ( Euros )			TOTAL
	Declarada	Determinada	Resuelta	FEADER	M.A.A.M.A.	C.A.P.	
28 ALGODÓN	5,88	5,88	5,88	1.646,40	150,85	260,75	2.058,00
							2.058,00

**SUPERFICIE ( Hectáreas )**

REFERENCIA SIGPAC	CULTIVO	SEC_REG	Declarada	Prod. Integrada	Control C.	Determinada
41-069-015-00102-001	81268	R	5,88	5,88	-	5,88

**APELLIDOS Y NOMBRE / RAZÓN SOCIAL**      **NIF**      **EXPEDIENTE**  
 LOPEZ CABALLERO FRANCISCO      31567580B      8006830

**Resumen de superficies**

GRUPO DE PAGO	SUPERFICIE ( Hectáreas )			IMPORTE ( Euros )			TOTAL
	Declarada	Determinada	Resuelta	FEADER	M.A.A.M.A.	C.A.P.	
28 ALGODÓN	3,91	3,91	3,91	1.094,80	100,31	173,39	1.368,50
							1.368,50

**SUPERFICIE ( Hectáreas )**

REFERENCIA SIGPAC	CULTIVO	SEC_REG	Declarada	Prod. Integrada	Control C.	Determinada
41-095-087-00024-002	81268	R	3,91	3,91	-	3,91

**APELLIDOS Y NOMBRE / RAZÓN SOCIAL**      **NIF**      **EXPEDIENTE**  
 LOPEZ CASTRO ANTONIO      30720289V      8030070

**Resumen de superficies**

GRUPO DE PAGO	SUPERFICIE ( Hectáreas )			IMPORTE ( Euros )			TOTAL
	Declarada	Determinada	Resuelta	FEADER	M.A.A.M.A.	C.A.P.	
28 ALGODÓN	14,82	14,82	14,82	4.149,60	380,21	657,19	5.187,00
							5.187,00

**SUPERFICIE ( Hectáreas )**

REFERENCIA SIGPAC	CULTIVO	SEC_REG	Declarada	Prod. Integrada	Control C.	Determinada
41-056-001-00122-002	81151	R	5,92	14,82	-	5,92
41-056-001-00122-002	81151	S	8,90	14,82	-	8,90

**APELLIDOS Y NOMBRE / RAZÓN SOCIAL**      **NIF**      **EXPEDIENTE**  
 LOPEZ CELA JOSE      75430577F      8017690

**Resumen de superficies**

GRUPO DE PAGO	SUPERFICIE ( Hectáreas )			IMPORTE ( Euros )			TOTAL
	Declarada	Determinada	Resuelta	FEADER	M.A.A.M.A.	C.A.P.	
28 ALGODÓN	9,92	9,92	9,92	2.777,60	254,50	439,90	3.472,00
							3.472,00

**SUPERFICIE ( Hectáreas )**

REFERENCIA SIGPAC	CULTIVO	SEC_REG	Declarada	Prod. Integrada	Control C.	Determinada
41-095-084-00158-003	81190	R	9,92	9,92	-	9,92

**APELLIDOS Y NOMBRE / RAZÓN SOCIAL**      **NIF**      **EXPEDIENTE**  
 LOPEZ DE SORIA VEGA MARIA DOLORES      34064333E      8013650

**Resumen de superficies**

GRUPO DE PAGO	SUPERFICIE ( Hectáreas )			IMPORTE ( Euros )			TOTAL
	Declarada	Determinada	Resuelta	FEADER	M.A.A.M.A.	C.A.P.	
28 ALGODÓN	8,78	8,78	8,78	2.458,40	225,25	389,35	3.073,00
							3.073,00

**SUPERFICIE ( Hectáreas )**

REFERENCIA SIGPAC	CULTIVO	SEC_REG	Declarada	Prod. Integrada	Control C.	Determinada
41-053-001-00294-001	81268	R	3,02	3,02	-	3,02
41-053-001-00295-002	81268	R	5,76	5,76	-	5,76

**APELLIDOS Y NOMBRE / RAZÓN SOCIAL**      **NIF**      **EXPEDIENTE**

LOPEZ DOBLADO JAIME      47001838G      8006831

**Resumen de superficies**

<u>GRUPO DE PAGO</u>	<u>SUPERFICIE ( Hectáreas )</u>			<u>IMPORTE ( Euros )</u>			<u>TOTAL</u>
	<u>Declarada</u>	<u>Determinada</u>	<u>Resuelta</u>	<u>FEADER</u>	<u>M.A.A.M.A.</u>	<u>C.A.P.</u>	
28 ALGODÓN	5,93	5,93	5,93	1.660,40	152,13	262,97	2.075,50
							2.075,50

**SUPERFICIE ( Hectáreas )**

<u>REFERENCIA SIGPAC</u>	<u>CULTIVO</u>	<u>SEC_REG</u>	<u>Declarada</u>	<u>Prod. Integrada</u>	<u>Control C.</u>	<u>Determinada</u>
41-053-001-00376-002	81268	R	5,93	5,93	-	5,93

**APELLIDOS Y NOMBRE / RAZÓN SOCIAL**      **NIF**      **EXPEDIENTE**

LOPEZ FERNANDEZ ANTONIO      52288816H      8022318

**Resumen de superficies**

<u>GRUPO DE PAGO</u>	<u>SUPERFICIE ( Hectáreas )</u>			<u>IMPORTE ( Euros )</u>			<u>TOTAL</u>
	<u>Declarada</u>	<u>Determinada</u>	<u>Resuelta</u>	<u>FEADER</u>	<u>M.A.A.M.A.</u>	<u>C.A.P.</u>	
28 ALGODÓN	5,50	5,50	5,50	1.540,00	141,10	243,90	1.925,00
							1.925,00

**SUPERFICIE ( Hectáreas )**

<u>REFERENCIA SIGPAC</u>	<u>CULTIVO</u>	<u>SEC_REG</u>	<u>Declarada</u>	<u>Prod. Integrada</u>	<u>Control C.</u>	<u>Determinada</u>
41-053-018-00039-002	81268	R	5,50	5,50	-	5,50

**APELLIDOS Y NOMBRE / RAZÓN SOCIAL**      **NIF**      **EXPEDIENTE**

LOPEZ GALLEGO ANTONIO      28519793T      8011755

**Resumen de superficies**

<u>GRUPO DE PAGO</u>	<u>SUPERFICIE ( Hectáreas )</u>			<u>IMPORTE ( Euros )</u>			<u>TOTAL</u>
	<u>Declarada</u>	<u>Determinada</u>	<u>Resuelta</u>	<u>FEADER</u>	<u>M.A.A.M.A.</u>	<u>C.A.P.</u>	
28 ALGODÓN	6,60	6,60	6,60	1.848,00	169,32	292,68	2.310,00
							2.310,00

**SUPERFICIE ( Hectáreas )**

<u>REFERENCIA SIGPAC</u>	<u>CULTIVO</u>	<u>SEC_REG</u>	<u>Declarada</u>	<u>Prod. Integrada</u>	<u>Control C.</u>	<u>Determinada</u>
41-060-062-00073-002	81192	R	6,60	6,60	-	6,60

**APELLIDOS Y NOMBRE / RAZÓN SOCIAL**      **NIF**      **EXPEDIENTE**

LOPEZ GALLEGO MARIA JOSEFA      75378923B      8011756

**Resumen de superficies**

<u>GRUPO DE PAGO</u>	<u>SUPERFICIE ( Hectáreas )</u>			<u>IMPORTE ( Euros )</u>			<u>TOTAL</u>
	<u>Declarada</u>	<u>Determinada</u>	<u>Resuelta</u>	<u>FEADER</u>	<u>M.A.A.M.A.</u>	<u>C.A.P.</u>	
28 ALGODÓN	1,29	1,29	1,29	361,20	33,09	57,21	451,50
							451,50

**SUPERFICIE ( Hectáreas )**

<u>REFERENCIA SIGPAC</u>	<u>CULTIVO</u>	<u>SEC_REG</u>	<u>Declarada</u>	<u>Prod. Integrada</u>	<u>Control C.</u>	<u>Determinada</u>
41-060-062-00072-001	81192	R	1,29	1,29	-	1,29

**APELLIDOS Y NOMBRE / RAZÓN SOCIAL**      **NIF**      **EXPEDIENTE**

LOPEZ GARCIA ESTEFANIA      47011783J      8022319

**Resumen de superficies**

<u>GRUPO DE PAGO</u>	<u>SUPERFICIE ( Hectáreas )</u>			<u>IMPORTE ( Euros )</u>			<u>TOTAL</u>
	<u>Declarada</u>	<u>Determinada</u>	<u>Resuelta</u>	<u>FEADER</u>	<u>M.A.A.M.A.</u>	<u>C.A.P.</u>	
28 ALGODÓN	8,24	8,24	8,24	2.307,20	211,40	365,40	2.884,00
							2.884,00

**SUPERFICIE ( Hectáreas )**

<u>REFERENCIA SIGPAC</u>	<u>CULTIVO</u>	<u>SEC_REG</u>	<u>Declarada</u>	<u>Prod. Integrada</u>	<u>Control C.</u>	<u>Determinada</u>
41-053-019-00129-002	81190	R	8,24	8,24	-	8,24

**APELLIDOS Y NOMBRE / RAZÓN SOCIAL**      **NIF**      **EXPEDIENTE**  
 LOPEZ GARCIA MARIA CONSOLACION      28309624M      8022320

**Resumen de superficies**

GRUPO DE PAGO	SUPERFICIE ( Hectáreas )			IMPORTE ( Euros )			TOTAL
	Declarada	Determinada	Resuelta	FEADER	M.A.A.M.A.	C.A.P.	
28 ALGODÓN	9,03	9,03	9,03	2.528,40	231,66	400,44	3.160,50
							3.160,50

**SUPERFICIE ( Hectáreas )**

REFERENCIA SIGPAC	CULTIVO	SEC_REG	Declarada	Prod. Integrada	Control C.	Determinada
41-053-003-00097-001	81190	R	2,67	2,67	-	2,67
41-053-004-00013-001	81190	R	2,04	2,04	-	2,04
41-053-004-00026-002	81190	R	4,32	4,32	-	4,32

**APELLIDOS Y NOMBRE / RAZÓN SOCIAL**      **NIF**      **EXPEDIENTE**  
 LOPEZ GOMEZ MARIA CARMEN      28532780S      8005155

**Resumen de superficies**

GRUPO DE PAGO	SUPERFICIE ( Hectáreas )			IMPORTE ( Euros )			TOTAL
	Declarada	Determinada	Resuelta	FEADER	M.A.A.M.A.	C.A.P.	
28 ALGODÓN	7,50	7,50	7,50	2.100,00	192,41	332,59	2.625,00
							2.625,00

**SUPERFICIE ( Hectáreas )**

REFERENCIA SIGPAC	CULTIVO	SEC_REG	Declarada	Prod. Integrada	Control C.	Determinada
41-900-008-00053-001	81204	R	7,50	7,50	-	7,50

**APELLIDOS Y NOMBRE / RAZÓN SOCIAL**      **NIF**      **EXPEDIENTE**  
 LOPEZ GONZALVEZ RAFAEL      28128357R      8017691

**Resumen de superficies**

GRUPO DE PAGO	SUPERFICIE ( Hectáreas )			IMPORTE ( Euros )			TOTAL
	Declarada	Determinada	Resuelta	FEADER	M.A.A.M.A.	C.A.P.	
28 ALGODÓN	7,00	7,00	7,00	1.960,00	179,59	310,41	2.450,00
							2.450,00

**SUPERFICIE ( Hectáreas )**

REFERENCIA SIGPAC	CULTIVO	SEC_REG	Declarada	Prod. Integrada	Control C.	Determinada
41-095-084-00162-002	81190	R	7,00	9,92	-	7,00

**APELLIDOS Y NOMBRE / RAZÓN SOCIAL**      **NIF**      **EXPEDIENTE**  
 LOPEZ HIDALGO JOSE      75331755Q      8007269

**Resumen de superficies**

GRUPO DE PAGO	SUPERFICIE ( Hectáreas )			IMPORTE ( Euros )			TOTAL
	Declarada	Determinada	Resuelta	FEADER	M.A.A.M.A.	C.A.P.	
28 ALGODÓN	3,31	3,31	3,31	926,80	84,92	146,78	1.158,50
							1.158,50

**SUPERFICIE ( Hectáreas )**

REFERENCIA SIGPAC	CULTIVO	SEC_REG	Declarada	Prod. Integrada	Control C.	Determinada
41-022-014-00186-001	81192	R	3,31	3,31	-	3,31

**APELLIDOS Y NOMBRE / RAZÓN SOCIAL**      **NIF**      **EXPEDIENTE**  
 LOPEZ ILLANGUA ANTONIO      28458870G      8007511

**Resumen de superficies**

GRUPO DE PAGO	SUPERFICIE ( Hectáreas )			IMPORTE ( Euros )			TOTAL
	Declarada	Determinada	Resuelta	FEADER	M.A.A.M.A.	C.A.P.	
28 ALGODÓN	17,76	17,76	17,76	4.972,80	455,63	787,57	6.216,00
							6.216,00

**SUPERFICIE ( Hectáreas )**

REFERENCIA SIGPAC	CULTIVO	SEC_REG	Declarada	Prod. Integrada	Control C.	Determinada
41-049-005-00245-001	81204	R	11,26	11,26	-	11,26
41-049-005-00245-003	81204	R	6,50	6,50	-	6,50

**APELLIDOS Y NOMBRE / RAZÓN SOCIAL**      **NIF**      **EXPEDIENTE**

LOPEZ JARANA MANUELA      28655296X      8022322

**Resumen de superficies**

<u>GRUPO DE PAGO</u>	<u>SUPERFICIE ( Hectáreas )</u>			<u>IMPORTE ( Euros )</u>			<u>TOTAL</u>
	<u>Declarada</u>	<u>Determinada</u>	<u>Resuelta</u>	<u>FEADER</u>	<u>M.A.A.M.A.</u>	<u>C.A.P.</u>	
28 ALGODÓN	1,97	1,97	1,97	551,60	50,54	87,36	689,50
							689,50

**SUPERFICIE ( Hectáreas )**

<u>REFERENCIA SIGPAC</u>	<u>CULTIVO</u>	<u>SEC_REG</u>	<u>Declarada</u>	<u>Prod. Integrada</u>	<u>Control C.</u>	<u>Determinada</u>
41-053-024-00053-001	81204	S	1,97	1,97	-	1,97

**APELLIDOS Y NOMBRE / RAZÓN SOCIAL**      **NIF**      **EXPEDIENTE**

LÓPEZ JIMÉNEZ ISIDORO      28658886N      8003194

**Resumen de superficies**

<u>GRUPO DE PAGO</u>	<u>SUPERFICIE ( Hectáreas )</u>			<u>IMPORTE ( Euros )</u>			<u>TOTAL</u>
	<u>Declarada</u>	<u>Determinada</u>	<u>Resuelta</u>	<u>FEADER</u>	<u>M.A.A.M.A.</u>	<u>C.A.P.</u>	
28 ALGODÓN	15,30	15,30	15,30	4.284,00	392,52	678,48	5.355,00
							5.355,00

**SUPERFICIE ( Hectáreas )**

<u>REFERENCIA SIGPAC</u>	<u>CULTIVO</u>	<u>SEC_REG</u>	<u>Declarada</u>	<u>Prod. Integrada</u>	<u>Control C.</u>	<u>Determinada</u>
41-024-004-00032-002	81038	R	3,53	3,53	-	3,53
41-024-004-00032-004	81038	R	11,77	11,77	-	11,77

**APELLIDOS Y NOMBRE / RAZÓN SOCIAL**      **NIF**      **EXPEDIENTE**

LOPEZ LOZANO JUAN MANUEL      28650218S      8011444

**Resumen de superficies**

<u>GRUPO DE PAGO</u>	<u>SUPERFICIE ( Hectáreas )</u>			<u>IMPORTE ( Euros )</u>			<u>TOTAL</u>
	<u>Declarada</u>	<u>Determinada</u>	<u>Resuelta</u>	<u>FEADER</u>	<u>M.A.A.M.A.</u>	<u>C.A.P.</u>	
28 ALGODÓN	9,94	9,94	9,94	2.783,20	255,01	440,79	3.479,00
							3.479,00

**SUPERFICIE ( Hectáreas )**

<u>REFERENCIA SIGPAC</u>	<u>CULTIVO</u>	<u>SEC_REG</u>	<u>Declarada</u>	<u>Prod. Integrada</u>	<u>Control C.</u>	<u>Determinada</u>
41-024-010-00003-001	81268	R	1,78	1,78	-	1,78
41-024-010-00003-018	81268	R	8,16	8,16	-	8,16

**APELLIDOS Y NOMBRE / RAZÓN SOCIAL**      **NIF**      **EXPEDIENTE**

LOPEZ LOZANO MIGUEL      28688329S      8011445

**Resumen de superficies**

<u>GRUPO DE PAGO</u>	<u>SUPERFICIE ( Hectáreas )</u>			<u>IMPORTE ( Euros )</u>			<u>TOTAL</u>
	<u>Declarada</u>	<u>Determinada</u>	<u>Resuelta</u>	<u>FEADER</u>	<u>M.A.A.M.A.</u>	<u>C.A.P.</u>	
28 ALGODÓN	9,93	9,93	9,93	2.780,40	254,75	440,35	3.475,50
							3.475,50

**SUPERFICIE ( Hectáreas )**

<u>REFERENCIA SIGPAC</u>	<u>CULTIVO</u>	<u>SEC_REG</u>	<u>Declarada</u>	<u>Prod. Integrada</u>	<u>Control C.</u>	<u>Determinada</u>
41-024-010-00003-001	81268	R	9,93	9,93	-	9,93

**APELLIDOS Y NOMBRE / RAZÓN SOCIAL**      **NIF**      **EXPEDIENTE**

LOPEZ MAESTRE FRANCISCO JOSE      34063316V      8013915

**Resumen de superficies**

<u>GRUPO DE PAGO</u>	<u>SUPERFICIE ( Hectáreas )</u>			<u>IMPORTE ( Euros )</u>			<u>TOTAL</u>
	<u>Declarada</u>	<u>Determinada</u>	<u>Resuelta</u>	<u>FEADER</u>	<u>M.A.A.M.A.</u>	<u>C.A.P.</u>	
28 ALGODÓN	10,15	10,15	10,15	2.842,00	260,40	450,10	3.552,50
							3.552,50

**SUPERFICIE ( Hectáreas )**

<u>REFERENCIA SIGPAC</u>	<u>CULTIVO</u>	<u>SEC_REG</u>	<u>Declarada</u>	<u>Prod. Integrada</u>	<u>Control C.</u>	<u>Determinada</u>
41-053-019-00424-003	81190	R	10,15	10,15	-	10,15

**APELLIDOS Y NOMBRE / RAZÓN SOCIAL**      **NIF**      **EXPEDIENTE**  
 LOPEZ MARTIN ERNESTO DE LA CRUZ      28674219G      8007512

**Resumen de superficies**

GRUPO DE PAGO	SUPERFICIE ( Hectáreas )			IMPORTE ( Euros )			TOTAL
	Declarada	Determinada	Resuelta	FEADER	M.A.A.M.A.	C.A.P.	
28 ALGODÓN	4,66	4,66	4,66	1.304,80	119,55	206,65	1.631,00
							1.631,00

**SUPERFICIE ( Hectáreas )**

REFERENCIA SIGPAC	CULTIVO	SEC_REG	Declarada	Prod. Integrada	Control C.	Determinada
41-101-006-00034-001	81190	R	4,66	4,66	-	4,66

**APELLIDOS Y NOMBRE / RAZÓN SOCIAL**      **NIF**      **EXPEDIENTE**  
 LOPEZ PAEZ CRISTOBAL      28356890Y      8013465

**Resumen de superficies**

GRUPO DE PAGO	SUPERFICIE ( Hectáreas )			IMPORTE ( Euros )			TOTAL
	Declarada	Determinada	Resuelta	FEADER	M.A.A.M.A.	C.A.P.	
28 ALGODÓN	1,85	1,85	1,85	518,00	47,46	82,04	647,50
							647,50

**SUPERFICIE ( Hectáreas )**

REFERENCIA SIGPAC	CULTIVO	SEC_REG	Declarada	Prod. Integrada	Control C.	Determinada
41-052-004-00037-001	81190	R	1,85	1,85	-	1,85

**APELLIDOS Y NOMBRE / RAZÓN SOCIAL**      **NIF**      **EXPEDIENTE**  
 LOPEZ POLEY JOSE      44959076X      8005501

**Resumen de superficies**

GRUPO DE PAGO	SUPERFICIE ( Hectáreas )			IMPORTE ( Euros )			TOTAL
	Declarada	Determinada	Resuelta	FEADER	M.A.A.M.A.	C.A.P.	
28 ALGODÓN	8,49	8,49	8,49	2.377,20	217,81	376,49	2.971,50
							2.971,50

**SUPERFICIE ( Hectáreas )**

REFERENCIA SIGPAC	CULTIVO	SEC_REG	Declarada	Prod. Integrada	Control C.	Determinada
41-095-060-00084-001	81151	R	8,49	8,49	-	8,49

**APELLIDOS Y NOMBRE / RAZÓN SOCIAL**      **NIF**      **EXPEDIENTE**  
 LOPEZ PUNTAS FRANCISCO      28811999Z      8007515

**Resumen de superficies**

GRUPO DE PAGO	SUPERFICIE ( Hectáreas )			IMPORTE ( Euros )			TOTAL
	Declarada	Determinada	Resuelta	FEADER	M.A.A.M.A.	C.A.P.	
28 ALGODÓN	4,80	4,80	4,80	1.344,00	123,14	212,86	1.680,00
							1.680,00

**SUPERFICIE ( Hectáreas )**

REFERENCIA SIGPAC	CULTIVO	SEC_REG	Declarada	Prod. Integrada	Control C.	Determinada
41-005-009-00094-001	81204	R	4,80	4,80	-	4,80

**APELLIDOS Y NOMBRE / RAZÓN SOCIAL**      **NIF**      **EXPEDIENTE**  
 LOPEZ RINCON RICARDO      27853782T      8006833

**Resumen de superficies**

GRUPO DE PAGO	SUPERFICIE ( Hectáreas )			IMPORTE ( Euros )			TOTAL
	Declarada	Determinada	Resuelta	FEADER	M.A.A.M.A.	C.A.P.	
28 ALGODÓN	8,96	8,96	8,96	2.508,80	229,87	397,33	3.136,00
							3.136,00

**SUPERFICIE ( Hectáreas )**

REFERENCIA SIGPAC	CULTIVO	SEC_REG	Declarada	Prod. Integrada	Control C.	Determinada
41-069-003-00012-001	81268	R	6,76	6,76	-	6,76
41-069-006-00003-001	81268	R	2,20	2,20	-	2,20

**APELLIDOS Y NOMBRE / RAZÓN SOCIAL**

LOPEZ ROMERO JOSE ANTONIO

**NIF**

77541093C

**EXPEDIENTE**

8011770

**Resumen de superficies**

GRUPO DE PAGO	SUPERFICIE ( Hectáreas )			IMPORTE ( Euros )			TOTAL
	Declarada	Determinada	Resuelta	FEADER	M.A.A.M.A.	C.A.P.	
28 ALGODÓN	2,94	2,94	2,94	823,20	75,43	130,37	1.029,00
							1.029,00

**SUPERFICIE ( Hectáreas )**

REFERENCIA SIGPAC	CULTIVO	SEC_REG	Declarada	Prod. Integrada	Control C.	Determinada
41-060-058-00005-003	81268	R	2,94	2,94	-	2,94

**APELLIDOS Y NOMBRE / RAZÓN SOCIAL**

LOPEZ RUEDA MARIA DEL CARMEN

**NIF**

75323183T

**EXPEDIENTE**

8013613

**Resumen de superficies**

GRUPO DE PAGO	SUPERFICIE ( Hectáreas )			IMPORTE ( Euros )			TOTAL
	Declarada	Determinada	Resuelta	FEADER	M.A.A.M.A.	C.A.P.	
28 ALGODÓN	4,55	4,55	4,55	1.274,00	116,73	201,77	1.592,50
							1.592,50

**SUPERFICIE ( Hectáreas )**

REFERENCIA SIGPAC	CULTIVO	SEC_REG	Declarada	Prod. Integrada	Control C.	Determinada
41-095-063-00069-001	81208	R	4,55	4,55	-	4,55

**APELLIDOS Y NOMBRE / RAZÓN SOCIAL**

LOPEZ RUIZ JUANA

**NIF**

28112718W

**EXPEDIENTE**

8012366

**Resumen de superficies**

GRUPO DE PAGO	SUPERFICIE ( Hectáreas )			IMPORTE ( Euros )			TOTAL
	Declarada	Determinada	Resuelta	FEADER	M.A.A.M.A.	C.A.P.	
28 ALGODÓN	5,50	5,50	5,50	1.540,00	141,10	243,90	1.925,00
							1.925,00

**SUPERFICIE ( Hectáreas )**

REFERENCIA SIGPAC	CULTIVO	SEC_REG	Declarada	Prod. Integrada	Control C.	Determinada
41-053-001-00075-001	81268	R	5,50	5,50	-	5,50

**APELLIDOS Y NOMBRE / RAZÓN SOCIAL**

LOPEZ SANCHEZ ANTONIO

**NIF**

75475232L

**EXPEDIENTE**

8013916

**Resumen de superficies**

GRUPO DE PAGO	SUPERFICIE ( Hectáreas )			IMPORTE ( Euros )			TOTAL
	Declarada	Determinada	Resuelta	FEADER	M.A.A.M.A.	C.A.P.	
28 ALGODÓN	4,00	4,00	4,00	1.120,00	102,62	177,38	1.400,00
							1.400,00

**SUPERFICIE ( Hectáreas )**

REFERENCIA SIGPAC	CULTIVO	SEC_REG	Declarada	Prod. Integrada	Control C.	Determinada
41-053-018-00238-001	81190	R	4,00	4,00	-	4,00

**APELLIDOS Y NOMBRE / RAZÓN SOCIAL**

LOPEZ SANCHEZ FRANCISCA

**NIF**

34061269V

**EXPEDIENTE**

8022330

**Resumen de superficies**

GRUPO DE PAGO	SUPERFICIE ( Hectáreas )			IMPORTE ( Euros )			TOTAL
	Declarada	Determinada	Resuelta	FEADER	M.A.A.M.A.	C.A.P.	
28 ALGODÓN	8,01	8,01	8,01	2.242,80	205,50	355,20	2.803,50
							2.803,50

**SUPERFICIE ( Hectáreas )**

REFERENCIA SIGPAC	CULTIVO	SEC_REG	Declarada	Prod. Integrada	Control C.	Determinada
41-053-018-00047-001	81268	R	8,01	8,01	-	8,01



**APELLIDOS Y NOMBRE / RAZÓN SOCIAL**

LOPEZ SOTELO ENRIQUE

**NIF**

28396737V

**EXPEDIENTE**

8021144

**Resumen de superficies**

GRUPO DE PAGO	SUPERFICIE ( Hectáreas )			IMPORTE ( Euros )			TOTAL
	Declarada	Determinada	Resuelta	FEADER	M.A.A.M.A.	C.A.P.	
28 ALGODÓN	23,77	23,77	23,77	6.655,60	609,82	1.054,08	8.319,50
							8.319,50

**SUPERFICIE ( Hectáreas )**

REFERENCIA SIGPAC	CULTIVO	SEC_REG	Declarada	Prod. Integrada	Control C.	Determinada
41-095-063-00035-001	81151	R	10,87	10,87	-	10,87
41-095-063-00077-002	81151	R	6,44	6,44	-	6,44
41-095-063-00077-003	81151	R	6,46	6,46	-	6,46

**APELLIDOS Y NOMBRE / RAZÓN SOCIAL**

LOPEZ VARGAS BLAS

**NIF**

28682121V

**EXPEDIENTE**

8013614

**Resumen de superficies**

GRUPO DE PAGO	SUPERFICIE ( Hectáreas )			IMPORTE ( Euros )			TOTAL
	Declarada	Determinada	Resuelta	FEADER	M.A.A.M.A.	C.A.P.	
28 ALGODÓN	7,72	7,72	7,72	2.161,60	198,06	342,34	2.702,00
							2.702,00

**SUPERFICIE ( Hectáreas )**

REFERENCIA SIGPAC	CULTIVO	SEC_REG	Declarada	Prod. Integrada	Control C.	Determinada
41-095-063-00072-002	81208	R	7,72	7,72	-	7,72

**APELLIDOS Y NOMBRE / RAZÓN SOCIAL**

LOPEZ VAZQUEZ VICTORIANO ADOLFO

**NIF**

28867137K

**EXPEDIENTE**

8031234

**Resumen de superficies**

GRUPO DE PAGO	SUPERFICIE ( Hectáreas )			IMPORTE ( Euros )			TOTAL
	Declarada	Determinada	Resuelta	FEADER	M.A.A.M.A.	C.A.P.	
28 ALGODÓN	38,79	38,79	38,79	10.861,20	995,16	1.720,14	13.576,50
							13.576,50

**SUPERFICIE ( Hectáreas )**

REFERENCIA SIGPAC	CULTIVO	SEC_REG	Declarada	Prod. Integrada	Control C.	Determinada
41-022-013-00085-002	81146	R	3,34	3,34	-	3,34
41-022-013-00086-001	81146	R	6,19	6,19	-	6,19
41-042-024-00016-001	81146	R	3,57	3,57	-	3,57
41-042-026-00003-001	81146	R	4,33	7,24	-	4,33
41-042-026-00003-001	81146	S	2,91	7,24	-	2,91
41-060-063-00010-001	81146	S	18,45	18,45	-	18,45

**APELLIDOS Y NOMBRE / RAZÓN SOCIAL**

LOPEZ VIDAL FRANCISCO

**NIF**

28111927Q

**EXPEDIENTE**

8013655

**Resumen de superficies**

GRUPO DE PAGO	SUPERFICIE ( Hectáreas )			IMPORTE ( Euros )			TOTAL
	Declarada	Determinada	Resuelta	FEADER	M.A.A.M.A.	C.A.P.	
28 ALGODÓN	8,08	8,08	8,08	2.262,40	207,29	358,31	2.828,00
							2.828,00

**SUPERFICIE ( Hectáreas )**

REFERENCIA SIGPAC	CULTIVO	SEC_REG	Declarada	Prod. Integrada	Control C.	Determinada
41-053-019-00367-004	81268	R	8,08	8,08	-	8,08



**APELLIDOS Y NOMBRE / RAZÓN SOCIAL**      **NIF**      **EXPEDIENTE**  
 LOPEZ VIDAL FRANCISCO MANUEL      34064317Y      8014004

**Resumen de superficies**

<u>GRUPO DE PAGO</u>	<u>SUPERFICIE ( Hectáreas )</u>			<u>IMPORTE ( Euros )</u>			<u>TOTAL</u>
	<u>Declarada</u>	<u>Determinada</u>	<u>Resuelta</u>	<u>FEADER</u>	<u>M.A.A.M.A.</u>	<u>C.A.P.</u>	
28 ALGODÓN	7,70	7,70	7,70	2.156,00	197,54	341,46	2.695,00
							2.695,00

**SUPERFICIE ( Hectáreas )**

<u>REFERENCIA SIGPAC</u>	<u>CULTIVO</u>	<u>SEC_REG</u>	<u>Declarada</u>	<u>Prod. Integrada</u>	<u>Control C.</u>	<u>Determinada</u>
41-053-019-00389-001	81268	R	3,85	3,85	-	3,85
41-053-019-00390-001	81268	R	3,85	3,85	-	3,85

**APELLIDOS Y NOMBRE / RAZÓN SOCIAL**      **NIF**      **EXPEDIENTE**  
 LORA RUIZ FRANCISCO      27812319Y      8030924

**Resumen de superficies**

<u>GRUPO DE PAGO</u>	<u>SUPERFICIE ( Hectáreas )</u>			<u>IMPORTE ( Euros )</u>			<u>TOTAL</u>
	<u>Declarada</u>	<u>Determinada</u>	<u>Resuelta</u>	<u>FEADER</u>	<u>M.A.A.M.A.</u>	<u>C.A.P.</u>	
28 ALGODÓN	5,17	5,17	5,17	1.447,60	132,64	229,26	1.809,50
							1.809,50

**SUPERFICIE ( Hectáreas )**

<u>REFERENCIA SIGPAC</u>	<u>CULTIVO</u>	<u>SEC_REG</u>	<u>Declarada</u>	<u>Prod. Integrada</u>	<u>Control C.</u>	<u>Determinada</u>
41-042-026-00042-001	81038	R	5,17	5,17	-	5,17

**APELLIDOS Y NOMBRE / RAZÓN SOCIAL**      **NIF**      **EXPEDIENTE**  
 LORCA RODRIGUEZ PEDRO      75326636A      8016294

**Resumen de superficies**

<u>GRUPO DE PAGO</u>	<u>SUPERFICIE ( Hectáreas )</u>			<u>IMPORTE ( Euros )</u>			<u>TOTAL</u>
	<u>Declarada</u>	<u>Determinada</u>	<u>Resuelta</u>	<u>FEADER</u>	<u>M.A.A.M.A.</u>	<u>C.A.P.</u>	
28 ALGODÓN	10,84	10,84	10,84	3.035,20	278,10	480,70	3.794,00
							3.794,00

**SUPERFICIE ( Hectáreas )**

<u>REFERENCIA SIGPAC</u>	<u>CULTIVO</u>	<u>SEC_REG</u>	<u>Declarada</u>	<u>Prod. Integrada</u>	<u>Control C.</u>	<u>Determinada</u>
41-069-012-00285-001	81268	R	10,84	10,84	-	10,84

**APELLIDOS Y NOMBRE / RAZÓN SOCIAL**      **NIF**      **EXPEDIENTE**  
 LOS CANDELAS C.B.      E14349120      8015426

**Resumen de superficies**

<u>GRUPO DE PAGO</u>	<u>SUPERFICIE ( Hectáreas )</u>			<u>IMPORTE ( Euros )</u>			<u>TOTAL</u>
	<u>Declarada</u>	<u>Determinada</u>	<u>Resuelta</u>	<u>FEADER</u>	<u>M.A.A.M.A.</u>	<u>C.A.P.</u>	
28 ALGODÓN	22,24	22,24	22,24	6.227,20	570,57	986,23	7.784,00
							7.784,00

**SUPERFICIE ( Hectáreas )**

<u>REFERENCIA SIGPAC</u>	<u>CULTIVO</u>	<u>SEC_REG</u>	<u>Declarada</u>	<u>Prod. Integrada</u>	<u>Control C.</u>	<u>Determinada</u>
14-030-004-00211-002	81314	R	5,40	5,40	-	5,40
14-033-013-00003-002	81314	R	9,10	9,10	-	9,10
41-039-008-00018-005	81314	R	7,74	7,74	-	7,74

**APELLIDOS Y NOMBRE / RAZÓN SOCIAL**      **NIF**      **EXPEDIENTE**  
 LOS LLANOS DE PUERTO RICO S. C. A.      F41854522      8006834

**Resumen de superficies**

<u>GRUPO DE PAGO</u>	<u>SUPERFICIE ( Hectáreas )</u>			<u>IMPORTE ( Euros )</u>			<u>TOTAL</u>
	<u>Declarada</u>	<u>Determinada</u>	<u>Resuelta</u>	<u>FEADER</u>	<u>M.A.A.M.A.</u>	<u>C.A.P.</u>	
28 ALGODÓN	7,50	7,50	7,50	2.100,00	192,41	332,59	2.625,00
							2.625,00

**SUPERFICIE ( Hectáreas )**

<u>REFERENCIA SIGPAC</u>	<u>CULTIVO</u>	<u>SEC_REG</u>	<u>Declarada</u>	<u>Prod. Integrada</u>	<u>Control C.</u>	<u>Determinada</u>
41-069-006-00009-001	81268	R	7,50	7,50	-	7,50

**APELLIDOS Y NOMBRE / RAZÓN SOCIAL****NIF****EXPEDIENTE**

LOS MORENOS S. C.

J41631862

8017177

**Resumen de superficies**

<u>GRUPO DE PAGO</u>	<u>SUPERFICIE ( Hectáreas )</u>			<u>IMPORTE ( Euros )</u>			<u>TOTAL</u>
	<u>Declarada</u>	<u>Determinada</u>	<u>Resuelta</u>	<u>FEADER</u>	<u>M.A.A.M.A.</u>	<u>C.A.P.</u>	
28 ALGODÓN	37,09	37,09	37,09	10.385,20	951,54	1.644,76	12.981,50
							12.981,50

**SUPERFICIE ( Hectáreas )**

<u>REFERENCIA SIGPAC</u>	<u>CULTIVO</u>	<u>SEC_REG</u>	<u>Declarada</u>	<u>Prod. Integrada</u>	<u>Control C.</u>	<u>Determinada</u>
41-012-038-00149-001	81268	R	5,37	5,37	-	5,37
41-012-038-00150-001	81268	R	5,33	5,33	-	5,33
41-012-038-00151-001	81268	R	5,39	5,39	-	5,39
41-012-038-00152-001	81190	R	5,38	5,38	-	5,38
41-012-038-00153-002	81190	R	5,17	5,17	-	5,17
41-012-038-00156-001	81268	R	5,23	5,23	-	5,23
41-012-038-00157-001	81268	R	5,22	5,22	-	5,22

**APELLIDOS Y NOMBRE / RAZÓN SOCIAL****NIF****EXPEDIENTE**

LOS REYES C.B.

E14090690

8021523

**Resumen de superficies**

<u>GRUPO DE PAGO</u>	<u>SUPERFICIE ( Hectáreas )</u>			<u>IMPORTE ( Euros )</u>			<u>TOTAL</u>
	<u>Declarada</u>	<u>Determinada</u>	<u>Resuelta</u>	<u>FEADER</u>	<u>M.A.A.M.A.</u>	<u>C.A.P.</u>	
28 ALGODÓN	9,50	9,50	9,50	2.660,00	243,72	421,28	3.325,00
							3.325,00

**SUPERFICIE ( Hectáreas )**

<u>REFERENCIA SIGPAC</u>	<u>CULTIVO</u>	<u>SEC_REG</u>	<u>Declarada</u>	<u>Prod. Integrada</u>	<u>Control C.</u>	<u>Determinada</u>
41-039-060-00003-005	81190	R	9,50	9,50	-	9,50

**APELLIDOS Y NOMBRE / RAZÓN SOCIAL****NIF****EXPEDIENTE**

LOS SOLARES C.B

E41192709

8004620

**Resumen de superficies**

<u>GRUPO DE PAGO</u>	<u>SUPERFICIE ( Hectáreas )</u>			<u>IMPORTE ( Euros )</u>			<u>TOTAL</u>
	<u>Declarada</u>	<u>Determinada</u>	<u>Resuelta</u>	<u>FEADER</u>	<u>M.A.A.M.A.</u>	<u>C.A.P.</u>	
28 ALGODÓN	15,48	15,48	15,48	4.334,40	397,14	686,46	5.418,00
							5.418,00

**SUPERFICIE ( Hectáreas )**

<u>REFERENCIA SIGPAC</u>	<u>CULTIVO</u>	<u>SEC_REG</u>	<u>Declarada</u>	<u>Prod. Integrada</u>	<u>Control C.</u>	<u>Determinada</u>
41-081-020-00002-003	81268	R	3,28	3,28	-	3,28
41-081-020-00003-003	81268	R	7,93	7,93	-	7,93
41-081-020-09004-002	81268	R	0,91	0,91	-	0,91
41-081-020-09004-003	81268	R	1,77	1,77	-	1,77
41-081-020-09005-002	81268	R	1,59	1,59	-	1,59

**APELLIDOS Y NOMBRE / RAZÓN SOCIAL****NIF****EXPEDIENTE**

LOZANO CARRERA BERNARDO

75441525F

8018621

**Resumen de superficies**

<u>GRUPO DE PAGO</u>	<u>SUPERFICIE ( Hectáreas )</u>			<u>IMPORTE ( Euros )</u>			<u>TOTAL</u>
	<u>Declarada</u>	<u>Determinada</u>	<u>Resuelta</u>	<u>FEADER</u>	<u>M.A.A.M.A.</u>	<u>C.A.P.</u>	
28 ALGODÓN	2,30	2,30	2,30	644,00	59,01	101,99	805,00
							805,00

**SUPERFICIE ( Hectáreas )**

<u>REFERENCIA SIGPAC</u>	<u>CULTIVO</u>	<u>SEC_REG</u>	<u>Declarada</u>	<u>Prod. Integrada</u>	<u>Control C.</u>	<u>Determinada</u>
41-053-018-00221-004	81268	R	2,30	2,30	-	2,30

**APELLIDOS Y NOMBRE / RAZÓN SOCIAL****NIF****EXPEDIENTE**

LUBARMO E HIJOS S.L.

B91270512

8002498

**Resumen de superficies**

<u>GRUPO DE PAGO</u>	<u>SUPERFICIE ( Hectáreas )</u>			<u>IMPORTE ( Euros )</u>			<u>TOTAL</u>
	<u>Declarada</u>	<u>Determinada</u>	<u>Resuelta</u>	<u>FEADER</u>	<u>M.A.A.M.A.</u>	<u>C.A.P.</u>	
28 ALGODÓN	30,11	30,11	30,11	8.430,80	772,47	1.335,23	10.538,50
							10.538,50

**SUPERFICIE ( Hectáreas )**

<u>REFERENCIA SIGPAC</u>	<u>CULTIVO</u>	<u>SEC_REG</u>	<u>Declarada</u>	<u>Prod. Integrada</u>	<u>Control C.</u>	<u>Determinada</u>
41-020-021-00048-002	81190	R	1,52	1,52	-	1,52
41-020-021-00049-002	81190	R	4,52	4,52	-	4,52
41-020-021-00058-001	81190	R	2,14	2,14	-	2,14
41-020-021-00059-003	81190	R	0,81	0,81	-	0,81
41-020-022-00013-002	81190	R	11,68	11,68	-	11,68
41-020-022-00035-003	81190	S	3,75	3,75	-	3,75
41-020-022-00050-001	81190	R	1,57	1,57	-	1,57
41-020-025-00073-001	81190	R	4,05	4,05	-	4,05
41-020-025-00073-002	81190	R	0,07	0,07	-	0,07

**APELLIDOS Y NOMBRE / RAZÓN SOCIAL****NIF****EXPEDIENTE**

LUCARCA SOCIEDAD CIVIL

J41692393

8016226

**Resumen de superficies**

<u>GRUPO DE PAGO</u>	<u>SUPERFICIE ( Hectáreas )</u>			<u>IMPORTE ( Euros )</u>			<u>TOTAL</u>
	<u>Declarada</u>	<u>Determinada</u>	<u>Resuelta</u>	<u>FEADER</u>	<u>M.A.A.M.A.</u>	<u>C.A.P.</u>	
28 ALGODÓN	7,55	7,55	7,55	2.114,00	193,70	334,80	2.642,50
							2.642,50

**SUPERFICIE ( Hectáreas )**

<u>REFERENCIA SIGPAC</u>	<u>CULTIVO</u>	<u>SEC_REG</u>	<u>Declarada</u>	<u>Prod. Integrada</u>	<u>Control C.</u>	<u>Determinada</u>
41-068-134-00015-001	81180	R	7,55	7,55	-	7,55

**APELLIDOS Y NOMBRE / RAZÓN SOCIAL****NIF****EXPEDIENTE**

LUCENA FERNANDEZ CARMEN

28374135R

8013466

**Resumen de superficies**

<u>GRUPO DE PAGO</u>	<u>SUPERFICIE ( Hectáreas )</u>			<u>IMPORTE ( Euros )</u>			<u>TOTAL</u>
	<u>Declarada</u>	<u>Determinada</u>	<u>Resuelta</u>	<u>FEADER</u>	<u>M.A.A.M.A.</u>	<u>C.A.P.</u>	
28 ALGODÓN	7,71	7,71	7,71	2.158,80	197,80	341,90	2.698,50
							2.698,50

**SUPERFICIE ( Hectáreas )**

<u>REFERENCIA SIGPAC</u>	<u>CULTIVO</u>	<u>SEC_REG</u>	<u>Declarada</u>	<u>Prod. Integrada</u>	<u>Control C.</u>	<u>Determinada</u>
41-052-002-00022-002	81336	S	3,84	3,84	-	3,84
41-052-004-00016-001	81190	R	3,87	3,87	-	3,87

**APELLIDOS Y NOMBRE / RAZÓN SOCIAL****NIF****EXPEDIENTE**

LUCENA MARTIN CONCEPCION

75443296F

8029853

**Resumen de superficies**

<u>GRUPO DE PAGO</u>	<u>SUPERFICIE ( Hectáreas )</u>			<u>IMPORTE ( Euros )</u>			<u>TOTAL</u>
	<u>Declarada</u>	<u>Determinada</u>	<u>Resuelta</u>	<u>FEADER</u>	<u>M.A.A.M.A.</u>	<u>C.A.P.</u>	
28 ALGODÓN	4,41	4,41	4,41	1.234,80	113,14	195,56	1.543,50
							1.543,50

**SUPERFICIE ( Hectáreas )**

<u>REFERENCIA SIGPAC</u>	<u>CULTIVO</u>	<u>SEC_REG</u>	<u>Declarada</u>	<u>Prod. Integrada</u>	<u>Control C.</u>	<u>Determinada</u>
41-020-004-00061-001	81190	R	0,11	0,11	-	0,11
41-020-004-00062-001	81190	R	0,97	0,97	-	0,97
41-020-004-00063-001	81190	R	0,93	0,93	-	0,93
41-020-004-00064-001	81190	R	0,80	0,80	-	0,80
41-020-004-00065-001	81190	R	1,60	1,60	-	1,60

**APELLIDOS Y NOMBRE / RAZÓN SOCIAL**

LUCENA MARTIN FRANCISCO JAVIER

**NIF**

75443295Y

**EXPEDIENTE**

8028857

**Resumen de superficies**

<u>GRUPO DE PAGO</u>	<u>SUPERFICIE ( Hectáreas )</u>			<u>IMPORTE ( Euros )</u>			<u>TOTAL</u>
	<u>Declarada</u>	<u>Determinada</u>	<u>Resuelta</u>	<u>FEADER</u>	<u>M.A.A.M.A.</u>	<u>C.A.P.</u>	
28 ALGODÓN	4,80	4,80	4,80	1.344,00	123,14	212,86	1.680,00
							1.680,00

**SUPERFICIE ( Hectáreas )**

<u>REFERENCIA SIGPAC</u>	<u>CULTIVO</u>	<u>SEC_REG</u>	<u>Declarada</u>	<u>Prod. Integrada</u>	<u>Control C.</u>	<u>Determinada</u>
41-020-004-00034-001	81292	R	1,02	1,02	-	1,02
41-020-004-00048-003	81292	R	2,91	2,91	-	2,91
41-020-004-00061-001	81292	R	0,87	0,87	-	0,87

**APELLIDOS Y NOMBRE / RAZÓN SOCIAL**

LUCENA MARTIN JOSE MARIA

**NIF**

75369556M

**EXPEDIENTE**

8029047

**Resumen de superficies**

<u>GRUPO DE PAGO</u>	<u>SUPERFICIE ( Hectáreas )</u>			<u>IMPORTE ( Euros )</u>			<u>TOTAL</u>
	<u>Declarada</u>	<u>Determinada</u>	<u>Resuelta</u>	<u>FEADER</u>	<u>M.A.A.M.A.</u>	<u>C.A.P.</u>	
28 ALGODÓN	4,45	4,45	4,45	1.246,00	114,16	197,34	1.557,50
							1.557,50

**SUPERFICIE ( Hectáreas )**

<u>REFERENCIA SIGPAC</u>	<u>CULTIVO</u>	<u>SEC_REG</u>	<u>Declarada</u>	<u>Prod. Integrada</u>	<u>Control C.</u>	<u>Determinada</u>
41-020-004-00042-001	81292	R	4,45	4,45	-	4,45

**APELLIDOS Y NOMBRE / RAZÓN SOCIAL**

LUCENA MARTIN JUAN JESUS

**NIF**

75443297P

**EXPEDIENTE**

8030903

**Resumen de superficies**

<u>GRUPO DE PAGO</u>	<u>SUPERFICIE ( Hectáreas )</u>			<u>IMPORTE ( Euros )</u>			<u>TOTAL</u>
	<u>Declarada</u>	<u>Determinada</u>	<u>Resuelta</u>	<u>FEADER</u>	<u>M.A.A.M.A.</u>	<u>C.A.P.</u>	
28 ALGODÓN	4,45	4,45	4,45	1.246,00	114,16	197,34	1.557,50
							1.557,50

**SUPERFICIE ( Hectáreas )**

<u>REFERENCIA SIGPAC</u>	<u>CULTIVO</u>	<u>SEC_REG</u>	<u>Declarada</u>	<u>Prod. Integrada</u>	<u>Control C.</u>	<u>Determinada</u>
41-020-004-00042-001	81292	R	4,45	4,45	-	4,45

**APELLIDOS Y NOMBRE / RAZÓN SOCIAL**

LUCENA MARTIN MANUEL

**NIF**

28708133Q

**EXPEDIENTE**

8030667

**Resumen de superficies**

<u>GRUPO DE PAGO</u>	<u>SUPERFICIE ( Hectáreas )</u>			<u>IMPORTE ( Euros )</u>			<u>TOTAL</u>
	<u>Declarada</u>	<u>Determinada</u>	<u>Resuelta</u>	<u>FEADER</u>	<u>M.A.A.M.A.</u>	<u>C.A.P.</u>	
28 ALGODÓN	4,30	4,30	4,30	1.204,00	110,32	190,68	1.505,00
							1.505,00

**SUPERFICIE ( Hectáreas )**

<u>REFERENCIA SIGPAC</u>	<u>CULTIVO</u>	<u>SEC_REG</u>	<u>Declarada</u>	<u>Prod. Integrada</u>	<u>Control C.</u>	<u>Determinada</u>
41-020-004-00033-001	81292	R	1,87	1,87	-	1,87
41-020-004-00034-001	81292	R	2,43	2,43	-	2,43



**APELLIDOS Y NOMBRE / RAZÓN SOCIAL****NIF****EXPEDIENTE**

LUCENA RUIZ FRANCISCO

28117821E

8029679

**Resumen de superficies**

<u>GRUPO DE PAGO</u>	<u>SUPERFICIE ( Hectáreas )</u>			<u>IMPORTE ( Euros )</u>			<u>TOTAL</u>
	<u>Declarada</u>	<u>Determinada</u>	<u>Resuelta</u>	<u>FEADER</u>	<u>M.A.A.M.A.</u>	<u>C.A.P.</u>	
28 ALGODÓN	10,00	10,00	10,00	2.800,00	256,55	443,45	3.500,00
							3.500,00

**SUPERFICIE ( Hectáreas )**

<u>REFERENCIA SIGPAC</u>	<u>CULTIVO</u>	<u>SEC_REG</u>	<u>Declarada</u>	<u>Prod. Integrada</u>	<u>Control C.</u>	<u>Determinada</u>
41-020-003-00059-002	81034	R	0,66	0,66	-	0,66
41-020-003-00060-002	81034	R	1,82	1,82	-	1,82
41-020-022-00010-001	81190	R	5,14	5,14	-	5,14
41-020-023-00070-001	81034	R	0,54	0,54	-	0,54
41-020-023-00070-002	81034	R	1,84	1,84	-	1,84

**APELLIDOS Y NOMBRE / RAZÓN SOCIAL****NIF****EXPEDIENTE**

LUGO CASTRO MANUEL

75320640X

8017006

**Resumen de superficies**

<u>GRUPO DE PAGO</u>	<u>SUPERFICIE ( Hectáreas )</u>			<u>IMPORTE ( Euros )</u>			<u>TOTAL</u>
	<u>Declarada</u>	<u>Determinada</u>	<u>Resuelta</u>	<u>FEADER</u>	<u>M.A.A.M.A.</u>	<u>C.A.P.</u>	
28 ALGODÓN	4,42	4,42	4,42	1.237,60	113,40	196,00	1.547,00
							1.547,00

**SUPERFICIE ( Hectáreas )**

<u>REFERENCIA SIGPAC</u>	<u>CULTIVO</u>	<u>SEC_REG</u>	<u>Declarada</u>	<u>Prod. Integrada</u>	<u>Control C.</u>	<u>Determinada</u>
41-020-026-00034-001	81268	R	2,14	2,14	-	2,14
41-020-026-00035-001	81268	R	2,28	2,28	-	2,28

**APELLIDOS Y NOMBRE / RAZÓN SOCIAL****NIF****EXPEDIENTE**

LUQUE FERNANDEZ MIGUEL

75340132K

8021703

**Resumen de superficies**

<u>GRUPO DE PAGO</u>	<u>SUPERFICIE ( Hectáreas )</u>			<u>IMPORTE ( Euros )</u>			<u>TOTAL</u>
	<u>Declarada</u>	<u>Determinada</u>	<u>Resuelta</u>	<u>FEADER</u>	<u>M.A.A.M.A.</u>	<u>C.A.P.</u>	
28 ALGODÓN	14,73	14,73	14,73	4.124,40	377,90	653,20	5.155,50
							5.155,50

**SUPERFICIE ( Hectáreas )**

<u>REFERENCIA SIGPAC</u>	<u>CULTIVO</u>	<u>SEC_REG</u>	<u>Declarada</u>	<u>Prod. Integrada</u>	<u>Control C.</u>	<u>Determinada</u>
41-039-069-00043-016	81038	R	14,73	14,73	-	14,73

**APELLIDOS Y NOMBRE / RAZÓN SOCIAL****NIF****EXPEDIENTE**

LUQUE GARCIA ELENA

75412095V

8003882

**Resumen de superficies**

<u>GRUPO DE PAGO</u>	<u>SUPERFICIE ( Hectáreas )</u>			<u>IMPORTE ( Euros )</u>			<u>TOTAL</u>
	<u>Declarada</u>	<u>Determinada</u>	<u>Resuelta</u>	<u>FEADER</u>	<u>M.A.A.M.A.</u>	<u>C.A.P.</u>	
28 ALGODÓN	9,41	9,41	9,41	2.634,80	241,41	417,29	3.293,50
							3.293,50

**SUPERFICIE ( Hectáreas )**

<u>REFERENCIA SIGPAC</u>	<u>CULTIVO</u>	<u>SEC_REG</u>	<u>Declarada</u>	<u>Prod. Integrada</u>	<u>Control C.</u>	<u>Determinada</u>
41-023-013-00058-004	81190	R	9,41	9,41	-	9,41



**APELLIDOS Y NOMBRE / RAZÓN SOCIAL****NIF****EXPEDIENTE**

LUQUE LARA MANUEL

27797084C

8027862

**Resumen de superficies**

<u>GRUPO DE PAGO</u>	<u>SUPERFICIE ( Hectáreas )</u>			<u>IMPORTE ( Euros )</u>			<u>TOTAL</u>
	<u>Declarada</u>	<u>Determinada</u>	<u>Resuelta</u>	<u>FEADER</u>	<u>M.A.A.M.A.</u>	<u>C.A.P.</u>	
28 ALGODÓN	2,10	2,10	2,10	588,00	53,88	93,12	735,00
							735,00

**SUPERFICIE ( Hectáreas )**

<u>REFERENCIA SIGPAC</u>	<u>CULTIVO</u>	<u>SEC_REG</u>	<u>Declarada</u>	<u>Prod. Integrada</u>	<u>Control C.</u>	<u>Determinada</u>
41-039-033-00171-002	81190	R	0,32	0,32	-	0,32
41-039-033-00174-001	81190	R	1,68	1,68	-	1,68
41-039-033-00251-001	81190	R	0,10	0,10	-	0,10

**APELLIDOS Y NOMBRE / RAZÓN SOCIAL****NIF****EXPEDIENTE**

LUQUE PRADAS ANTONIA

75309717N

8010614

**Resumen de superficies**

<u>GRUPO DE PAGO</u>	<u>SUPERFICIE ( Hectáreas )</u>			<u>IMPORTE ( Euros )</u>			<u>TOTAL</u>
	<u>Declarada</u>	<u>Determinada</u>	<u>Resuelta</u>	<u>FEADER</u>	<u>M.A.A.M.A.</u>	<u>C.A.P.</u>	
28 ALGODÓN	13,18	13,18	13,18	3.690,40	338,13	584,47	4.613,00
							4.613,00

**SUPERFICIE ( Hectáreas )**

<u>REFERENCIA SIGPAC</u>	<u>CULTIVO</u>	<u>SEC_REG</u>	<u>Declarada</u>	<u>Prod. Integrada</u>	<u>Control C.</u>	<u>Determinada</u>
41-068-082-00002-001	81190	R	8,62	8,62	-	8,62
41-068-137-00030-001	81190	R	4,56	4,56	-	4,56

**APELLIDOS Y NOMBRE / RAZÓN SOCIAL****NIF****EXPEDIENTE**

LUQUE ROMAN DOLORES

75401302B

8022334

**Resumen de superficies**

<u>GRUPO DE PAGO</u>	<u>SUPERFICIE ( Hectáreas )</u>			<u>IMPORTE ( Euros )</u>			<u>TOTAL</u>
	<u>Declarada</u>	<u>Determinada</u>	<u>Resuelta</u>	<u>FEADER</u>	<u>M.A.A.M.A.</u>	<u>C.A.P.</u>	
28 ALGODÓN	9,68	9,68	9,68	2.710,40	248,34	429,26	3.388,00
							3.388,00

**SUPERFICIE ( Hectáreas )**

<u>REFERENCIA SIGPAC</u>	<u>CULTIVO</u>	<u>SEC_REG</u>	<u>Declarada</u>	<u>Prod. Integrada</u>	<u>Control C.</u>	<u>Determinada</u>
41-053-018-00259-001	81289	R	6,40	6,40	-	6,40
41-053-021-00080-003	81190	S	1,87	1,87	-	1,87
41-053-021-00196-002	81190	S	1,41	1,41	-	1,41

**APELLIDOS Y NOMBRE / RAZÓN SOCIAL****NIF****EXPEDIENTE**

MACHO BENJUMEA ANGEL

34031988S

8008679

**Resumen de superficies**

<u>GRUPO DE PAGO</u>	<u>SUPERFICIE ( Hectáreas )</u>			<u>IMPORTE ( Euros )</u>			<u>TOTAL</u>
	<u>Declarada</u>	<u>Determinada</u>	<u>Resuelta</u>	<u>FEADER</u>	<u>M.A.A.M.A.</u>	<u>C.A.P.</u>	
28 ALGODÓN	1,17	1,17	1,17	327,60	30,02	51,88	409,50
							409,50

**SUPERFICIE ( Hectáreas )**

<u>REFERENCIA SIGPAC</u>	<u>CULTIVO</u>	<u>SEC_REG</u>	<u>Declarada</u>	<u>Prod. Integrada</u>	<u>Control C.</u>	<u>Determinada</u>
41-060-022-00016-001	81190	R	0,68	0,68	-	0,68
41-060-022-00018-001	81190	R	0,49	0,49	-	0,49



**APELLIDOS Y NOMBRE / RAZÓN SOCIAL**      **NIF**      **EXPEDIENTE**  
 MACIAS HIDALGO CARMEN MARIA      48884676Q      8016297

**Resumen de superficies**

GRUPO DE PAGO	SUPERFICIE ( Hectáreas )			IMPORTE ( Euros )			TOTAL
	Declarada	Determinada	Resuelta	FEADER	M.A.A.M.A.	C.A.P.	
28 ALGODÓN	1,35	1,35	1,35	378,00	34,63	59,87	472,50
							472,50

**SUPERFICIE ( Hectáreas )**

REFERENCIA SIGPAC	CULTIVO	SEC_REG	Declarada	Prod. Integrada	Control C.	Determinada
41-069-012-00237-001	81268	R	1,35	1,35	-	1,35

**APELLIDOS Y NOMBRE / RAZÓN SOCIAL**      **NIF**      **EXPEDIENTE**  
 MACIAS ROMAN ANA MARIA      27848832H      8016298

**Resumen de superficies**

GRUPO DE PAGO	SUPERFICIE ( Hectáreas )			IMPORTE ( Euros )			TOTAL
	Declarada	Determinada	Resuelta	FEADER	M.A.A.M.A.	C.A.P.	
28 ALGODÓN	7,41	7,41	7,41	2.074,80	190,10	328,60	2.593,50
							2.593,50

**SUPERFICIE ( Hectáreas )**

REFERENCIA SIGPAC	CULTIVO	SEC_REG	Declarada	Prod. Integrada	Control C.	Determinada
41-069-012-00237-001	81268	R	2,13	2,13	-	2,13
41-069-013-00032-001	81268	R	4,86	4,86	-	4,86
41-069-013-00155-001	81268	R	0,42	0,42	-	0,42

**APELLIDOS Y NOMBRE / RAZÓN SOCIAL**      **NIF**      **EXPEDIENTE**  
 MACIAS ROMAN JOSE      28394030R      8016299

**Resumen de superficies**

GRUPO DE PAGO	SUPERFICIE ( Hectáreas )			IMPORTE ( Euros )			TOTAL
	Declarada	Determinada	Resuelta	FEADER	M.A.A.M.A.	C.A.P.	
28 ALGODÓN	0,78	0,78	0,78	218,40	20,01	34,59	273,00
							273,00

**SUPERFICIE ( Hectáreas )**

REFERENCIA SIGPAC	CULTIVO	SEC_REG	Declarada	Prod. Integrada	Control C.	Determinada
41-069-012-00237-001	81268	R	0,78	0,78	-	0,78

**APELLIDOS Y NOMBRE / RAZÓN SOCIAL**      **NIF**      **EXPEDIENTE**  
 MACIAS ROMAN MARIA      75372214H      8016300

**Resumen de superficies**

GRUPO DE PAGO	SUPERFICIE ( Hectáreas )			IMPORTE ( Euros )			TOTAL
	Declarada	Determinada	Resuelta	FEADER	M.A.A.M.A.	C.A.P.	
28 ALGODÓN	2,13	2,13	2,13	596,40	54,65	94,45	745,50
							745,50

**SUPERFICIE ( Hectáreas )**

REFERENCIA SIGPAC	CULTIVO	SEC_REG	Declarada	Prod. Integrada	Control C.	Determinada
41-069-012-00237-001	81268	R	2,13	2,13	-	2,13

**APELLIDOS Y NOMBRE / RAZÓN SOCIAL**      **NIF**      **EXPEDIENTE**  
 MAGRO FERNANDEZ EMILIO      28466691M      8006841

**Resumen de superficies**

GRUPO DE PAGO	SUPERFICIE ( Hectáreas )			IMPORTE ( Euros )			TOTAL
	Declarada	Determinada	Resuelta	FEADER	M.A.A.M.A.	C.A.P.	
28 ALGODÓN	8,50	8,50	8,50	2.380,00	218,07	376,93	2.975,00
							2.975,00

**SUPERFICIE ( Hectáreas )**

REFERENCIA SIGPAC	CULTIVO	SEC_REG	Declarada	Prod. Integrada	Control C.	Determinada
41-095-062-00075-002	81268	R	8,50	8,50	-	8,50



**APELLIDOS Y NOMBRE / RAZÓN SOCIAL**      **NIF**      **EXPEDIENTE**  
 MAGRO FERNANDEZ JOSE      28674594B      8006842

**Resumen de superficies**

GRUPO DE PAGO	SUPERFICIE ( Hectáreas )			IMPORTE ( Euros )			TOTAL
	Declarada	Determinada	Resuelta	FEADER	M.A.A.M.A.	C.A.P.	
28 ALGODÓN	8,45	8,45	8,45	2.366,00	216,78	374,72	2.957,50
							2.957,50

**SUPERFICIE ( Hectáreas )**

REFERENCIA SIGPAC	CULTIVO	SEC_REG	Declarada	Prod. Integrada	Control C.	Determinada
41-053-001-00318-002	81268	R	2,82	2,82	-	2,82
41-095-087-00067-003	81268	R	5,63	5,63	-	5,63

**APELLIDOS Y NOMBRE / RAZÓN SOCIAL**      **NIF**      **EXPEDIENTE**  
 MAJACEITE S.C.      J91043729      8002499

**Resumen de superficies**

GRUPO DE PAGO	SUPERFICIE ( Hectáreas )			IMPORTE ( Euros )			TOTAL
	Declarada	Determinada	Resuelta	FEADER	M.A.A.M.A.	C.A.P.	
28 ALGODÓN	14,26	14,26	14,26	3.992,80	365,84	632,36	4.991,00
							4.991,00

**SUPERFICIE ( Hectáreas )**

REFERENCIA SIGPAC	CULTIVO	SEC_REG	Declarada	Prod. Integrada	Control C.	Determinada
41-020-002-00034-001	81190	R	6,03	6,03	-	6,03
41-020-003-00054-002	81190	R	2,83	2,83	-	2,83
41-020-003-00055-002	81190	R	2,82	2,82	-	2,82
41-020-003-00061-001	81190	R	1,29	1,29	-	1,29
41-020-003-00062-002	81190	R	1,29	1,29	-	1,29

**APELLIDOS Y NOMBRE / RAZÓN SOCIAL**      **NIF**      **EXPEDIENTE**  
 MANCHEÑO SANCHEZ EMILIANO      31600134C      8027739

**Resumen de superficies**

GRUPO DE PAGO	SUPERFICIE ( Hectáreas )			IMPORTE ( Euros )			TOTAL
	Declarada	Determinada	Resuelta	FEADER	M.A.A.M.A.	C.A.P.	
28 ALGODÓN	8,39	8,39	8,39	2.349,20	215,25	372,05	2.936,50
							2.936,50

**SUPERFICIE ( Hectáreas )**

REFERENCIA SIGPAC	CULTIVO	SEC_REG	Declarada	Prod. Integrada	Control C.	Determinada
41-020-001-00066-002	81190	R	8,39	8,39	-	8,39

**APELLIDOS Y NOMBRE / RAZÓN SOCIAL**      **NIF**      **EXPEDIENTE**  
 MARIA DEL CASTILLO GARCIA E HIJOS      J41395328      8012371

**Resumen de superficies**

GRUPO DE PAGO	SUPERFICIE ( Hectáreas )			IMPORTE ( Euros )			TOTAL
	Declarada	Determinada	Resuelta	FEADER	M.A.A.M.A.	C.A.P.	
28 ALGODÓN	19,83	19,83	19,83	5.552,40	508,74	879,36	6.940,50
							6.940,50

**SUPERFICIE ( Hectáreas )**

REFERENCIA SIGPAC	CULTIVO	SEC_REG	Declarada	Prod. Integrada	Control C.	Determinada
41-053-001-00055-001	81268	R	3,90	3,90	-	3,90
41-053-018-00239-001	81268	R	3,85	3,85	-	3,85
41-053-019-00184-001	81268	R	8,04	8,04	-	8,04
41-053-019-00351-002	81268	R	4,04	4,04	-	4,04



**APELLIDOS Y NOMBRE / RAZÓN SOCIAL**      **NIF**      **EXPEDIENTE**

MARIN GARCIA ANTONIO      75319488P      8013657

**Resumen de superficies**

<u>GRUPO DE PAGO</u>	<u>SUPERFICIE ( Hectáreas )</u>			<u>IMPORTE ( Euros )</u>			<u>TOTAL</u>
	<u>Declarada</u>	<u>Determinada</u>	<u>Resuelta</u>	<u>FEADER</u>	<u>M.A.A.M.A.</u>	<u>C.A.P.</u>	
28 ALGODÓN	2,00	2,00	2,00	560,00	51,31	88,69	700,00
							700,00

**SUPERFICIE ( Hectáreas )**

<u>REFERENCIA SIGPAC</u>	<u>CULTIVO</u>	<u>SEC_REG</u>	<u>Declarada</u>	<u>Prod. Integrada</u>	<u>Control C.</u>	<u>Determinada</u>
41-053-019-00405-001	81190	R	1,00	2,50	-	1,00
41-053-019-00406-001	81190	R	1,00	2,66	-	1,00

**APELLIDOS Y NOMBRE / RAZÓN SOCIAL**      **NIF**      **EXPEDIENTE**

MARIN GARCIA JUAN      28309404S      8013658

**Resumen de superficies**

<u>GRUPO DE PAGO</u>	<u>SUPERFICIE ( Hectáreas )</u>			<u>IMPORTE ( Euros )</u>			<u>TOTAL</u>
	<u>Declarada</u>	<u>Determinada</u>	<u>Resuelta</u>	<u>FEADER</u>	<u>M.A.A.M.A.</u>	<u>C.A.P.</u>	
28 ALGODÓN	2,00	2,00	2,00	560,00	51,31	88,69	700,00
							700,00

**SUPERFICIE ( Hectáreas )**

<u>REFERENCIA SIGPAC</u>	<u>CULTIVO</u>	<u>SEC_REG</u>	<u>Declarada</u>	<u>Prod. Integrada</u>	<u>Control C.</u>	<u>Determinada</u>
41-053-019-00408-001	81190	R	2,00	3,71	-	2,00

**APELLIDOS Y NOMBRE / RAZÓN SOCIAL**      **NIF**      **EXPEDIENTE**

MARIN GARCIA MANUEL      75319741P      8013659

**Resumen de superficies**

<u>GRUPO DE PAGO</u>	<u>SUPERFICIE ( Hectáreas )</u>			<u>IMPORTE ( Euros )</u>			<u>TOTAL</u>
	<u>Declarada</u>	<u>Determinada</u>	<u>Resuelta</u>	<u>FEADER</u>	<u>M.A.A.M.A.</u>	<u>C.A.P.</u>	
28 ALGODÓN	1,67	1,67	1,67	467,60	42,84	74,06	584,50
							584,50

**SUPERFICIE ( Hectáreas )**

<u>REFERENCIA SIGPAC</u>	<u>CULTIVO</u>	<u>SEC_REG</u>	<u>Declarada</u>	<u>Prod. Integrada</u>	<u>Control C.</u>	<u>Determinada</u>
41-053-019-00408-001	81190	R	1,67	1,67	-	1,67

**APELLIDOS Y NOMBRE / RAZÓN SOCIAL**      **NIF**      **EXPEDIENTE**

MARIN HALCON JOSE      28310161J      8022338

**Resumen de superficies**

<u>GRUPO DE PAGO</u>	<u>SUPERFICIE ( Hectáreas )</u>			<u>IMPORTE ( Euros )</u>			<u>TOTAL</u>
	<u>Declarada</u>	<u>Determinada</u>	<u>Resuelta</u>	<u>FEADER</u>	<u>M.A.A.M.A.</u>	<u>C.A.P.</u>	
28 ALGODÓN	6,37	6,37	6,37	1.783,60	163,42	282,48	2.229,50
							2.229,50

**SUPERFICIE ( Hectáreas )**

<u>REFERENCIA SIGPAC</u>	<u>CULTIVO</u>	<u>SEC_REG</u>	<u>Declarada</u>	<u>Prod. Integrada</u>	<u>Control C.</u>	<u>Determinada</u>
41-053-018-00157-001	81268	R	4,00	8,22	-	4,00
41-053-018-00197-002	81268	R	2,37	2,37	-	2,37

**APELLIDOS Y NOMBRE / RAZÓN SOCIAL**      **NIF**      **EXPEDIENTE**

MARIN JARANA ANTONIO      31615812N      8022339

**Resumen de superficies**

<u>GRUPO DE PAGO</u>	<u>SUPERFICIE ( Hectáreas )</u>			<u>IMPORTE ( Euros )</u>			<u>TOTAL</u>
	<u>Declarada</u>	<u>Determinada</u>	<u>Resuelta</u>	<u>FEADER</u>	<u>M.A.A.M.A.</u>	<u>C.A.P.</u>	
28 ALGODÓN	5,00	5,00	5,00	1.400,00	128,28	221,72	1.750,00
							1.750,00

**SUPERFICIE ( Hectáreas )**

<u>REFERENCIA SIGPAC</u>	<u>CULTIVO</u>	<u>SEC_REG</u>	<u>Declarada</u>	<u>Prod. Integrada</u>	<u>Control C.</u>	<u>Determinada</u>
41-053-019-00175-003	81151	R	5,00	8,21	-	5,00

**APELLIDOS Y NOMBRE / RAZÓN SOCIAL**      **NIF**      **EXPEDIENTE**  
 MARIN JARANA MARIA JOSEFA      75368508S      8013804

**Resumen de superficies**

<u>GRUPO DE PAGO</u>	<u>SUPERFICIE ( Hectáreas )</u>			<u>IMPORTE ( Euros )</u>			<u>TOTAL</u>
	<u>Declarada</u>	<u>Determinada</u>	<u>Resuelta</u>	<u>FEADER</u>	<u>M.A.A.M.A.</u>	<u>C.A.P.</u>	
28 ALGODÓN	6,00	6,00	6,00	1.680,00	153,93	266,07	2.100,00
							2.100,00

**SUPERFICIE ( Hectáreas )**

<u>REFERENCIA SIGPAC</u>	<u>CULTIVO</u>	<u>SEC_REG</u>	<u>Declarada</u>	<u>Prod. Integrada</u>	<u>Control C.</u>	<u>Determinada</u>
41-053-018-00123-001	81190	R	6,00	12,07	-	6,00

**APELLIDOS Y NOMBRE / RAZÓN SOCIAL**      **NIF**      **EXPEDIENTE**  
 MARIN RIVEROLA JOSE      52339208V      8013806

**Resumen de superficies**

<u>GRUPO DE PAGO</u>	<u>SUPERFICIE ( Hectáreas )</u>			<u>IMPORTE ( Euros )</u>			<u>TOTAL</u>
	<u>Declarada</u>	<u>Determinada</u>	<u>Resuelta</u>	<u>FEADER</u>	<u>M.A.A.M.A.</u>	<u>C.A.P.</u>	
28 ALGODÓN	8,57	8,57	8,57	2.399,60	219,86	380,04	2.999,50
							2.999,50

**SUPERFICIE ( Hectáreas )**

<u>REFERENCIA SIGPAC</u>	<u>CULTIVO</u>	<u>SEC_REG</u>	<u>Declarada</u>	<u>Prod. Integrada</u>	<u>Control C.</u>	<u>Determinada</u>
41-053-018-00042-001	81190	R	2,98	2,98	-	2,98
41-053-018-00043-002	81190	R	5,59	5,59	-	5,59

**APELLIDOS Y NOMBRE / RAZÓN SOCIAL**      **NIF**      **EXPEDIENTE**  
 MARQUEZ JIMENEZ JOSE FRANCISCO      52562618M      8015815

**Resumen de superficies**

<u>GRUPO DE PAGO</u>	<u>SUPERFICIE ( Hectáreas )</u>			<u>IMPORTE ( Euros )</u>			<u>TOTAL</u>
	<u>Declarada</u>	<u>Determinada</u>	<u>Resuelta</u>	<u>FEADER</u>	<u>M.A.A.M.A.</u>	<u>C.A.P.</u>	
28 ALGODÓN	2,05	2,05	2,05	574,00	52,59	90,91	717,50
							717,50

**SUPERFICIE ( Hectáreas )**

<u>REFERENCIA SIGPAC</u>	<u>CULTIVO</u>	<u>SEC_REG</u>	<u>Declarada</u>	<u>Prod. Integrada</u>	<u>Control C.</u>	<u>Determinada</u>
41-039-022-00065-001	81162	R	0,72	0,72	-	0,72
41-039-022-00067-001	81162	R	1,33	1,33	-	1,33

**APELLIDOS Y NOMBRE / RAZÓN SOCIAL**      **NIF**      **EXPEDIENTE**  
 MARQUEZ MARTIN JOAQUIN      34073612D      8014798

**Resumen de superficies**

<u>GRUPO DE PAGO</u>	<u>SUPERFICIE ( Hectáreas )</u>			<u>IMPORTE ( Euros )</u>			<u>TOTAL</u>
	<u>Declarada</u>	<u>Determinada</u>	<u>Resuelta</u>	<u>FEADER</u>	<u>M.A.A.M.A.</u>	<u>C.A.P.</u>	
28 ALGODÓN	10,00	10,00	10,00	2.800,00	256,55	443,45	3.500,00
							3.500,00

**SUPERFICIE ( Hectáreas )**

<u>REFERENCIA SIGPAC</u>	<u>CULTIVO</u>	<u>SEC_REG</u>	<u>Declarada</u>	<u>Prod. Integrada</u>	<u>Control C.</u>	<u>Determinada</u>
41-024-012-00092-002	81268	R	6,95	10,00	-	6,95
41-024-012-00092-002	81268	S	3,05	10,00	-	3,05

**APELLIDOS Y NOMBRE / RAZÓN SOCIAL**      **NIF**      **EXPEDIENTE**  
 MARQUEZ PEREZ MARIA JOSEFA      75464760N      8009369

**Resumen de superficies**

<u>GRUPO DE PAGO</u>	<u>SUPERFICIE ( Hectáreas )</u>			<u>IMPORTE ( Euros )</u>			<u>TOTAL</u>
	<u>Declarada</u>	<u>Determinada</u>	<u>Resuelta</u>	<u>FEADER</u>	<u>M.A.A.M.A.</u>	<u>C.A.P.</u>	
28 ALGODÓN	18,13	18,13	18,13	5.076,40	465,13	803,97	6.345,50
							6.345,50

**SUPERFICIE ( Hectáreas )**

<u>REFERENCIA SIGPAC</u>	<u>CULTIVO</u>	<u>SEC_REG</u>	<u>Declarada</u>	<u>Prod. Integrada</u>	<u>Control C.</u>	<u>Determinada</u>
41-039-035-00012-005	81190	R	18,13	18,13	-	18,13

**APELLIDOS Y NOMBRE / RAZÓN SOCIAL**      **NIF**      **EXPEDIENTE**  
 MARQUEZ RODRIGUEZ ANTONIO      75448855T      8013098

**Resumen de superficies**

GRUPO DE PAGO	SUPERFICIE ( Hectáreas )			IMPORTE ( Euros )			TOTAL
	Declarada	Determinada	Resuelta	FEADER	M.A.A.M.A.	C.A.P.	
28 ALGODÓN	9,51	9,51	9,51	2.662,80	243,98	421,72	3.328,50
							3.328,50

**SUPERFICIE ( Hectáreas )**

REFERENCIA SIGPAC	CULTIVO	SEC_REG	Declarada	Prod. Integrada	Control C.	Determinada
41-022-009-00006-001	81146	R	5,95	9,51	-	5,95
41-022-009-00006-001	81146	S	3,56	9,51	-	3,56

**APELLIDOS Y NOMBRE / RAZÓN SOCIAL**      **NIF**      **EXPEDIENTE**  
 MARQUEZ RUIZ FRANCISCO      27839176E      8021339

**Resumen de superficies**

GRUPO DE PAGO	SUPERFICIE ( Hectáreas )			IMPORTE ( Euros )			TOTAL
	Declarada	Determinada	Resuelta	FEADER	M.A.A.M.A.	C.A.P.	
28 ALGODÓN	10,00	10,00	10,00	2.800,00	256,55	443,45	3.500,00
							3.500,00

**SUPERFICIE ( Hectáreas )**

REFERENCIA SIGPAC	CULTIVO	SEC_REG	Declarada	Prod. Integrada	Control C.	Determinada
41-038-015-00125-004	81190	R	2,50	2,50	-	2,50
41-038-015-00128-001	81190	R	7,50	7,50	-	7,50

**APELLIDOS Y NOMBRE / RAZÓN SOCIAL**      **NIF**      **EXPEDIENTE**  
 MARQUEZ SILLERO JOSE MANUEL      52242641G      8029435

**Resumen de superficies**

GRUPO DE PAGO	SUPERFICIE ( Hectáreas )			IMPORTE ( Euros )			TOTAL
	Declarada	Determinada	Resuelta	FEADER	M.A.A.M.A.	C.A.P.	
28 ALGODÓN	1,44	1,44	1,44	403,20	36,94	63,86	504,00
							504,00

**SUPERFICIE ( Hectáreas )**

REFERENCIA SIGPAC	CULTIVO	SEC_REG	Declarada	Prod. Integrada	Control C.	Determinada
41-039-022-00029-001	81289	R	0,03	0,03	-	0,03
41-039-022-00035-004	81289	R	1,39	1,39	-	1,39
41-039-022-00077-004	81289	R	0,02	0,02	-	0,02

**APELLIDOS Y NOMBRE / RAZÓN SOCIAL**      **NIF**      **EXPEDIENTE**  
 MARRUFO JARANA FRANCISCO      75373556A      8001611

**Resumen de superficies**

GRUPO DE PAGO	SUPERFICIE ( Hectáreas )			IMPORTE ( Euros )			TOTAL
	Declarada	Determinada	Resuelta	FEADER	M.A.A.M.A.	C.A.P.	
28 ALGODÓN	9,46	9,46	9,46	2.648,80	242,70	419,50	3.311,00
							3.311,00

**SUPERFICIE ( Hectáreas )**

REFERENCIA SIGPAC	CULTIVO	SEC_REG	Declarada	Prod. Integrada	Control C.	Determinada
41-069-016-00043-001	81268	R	5,23	5,23	-	5,23
41-069-016-00044-001	81268	R	4,23	4,23	-	4,23



**APELLIDOS Y NOMBRE / RAZÓN SOCIAL**      **NIF**      **EXPEDIENTE**  
 MARTAGON MONTESINOS MANUEL      75423775J      8008316

**Resumen de superficies**

<u>GRUPO DE PAGO</u>	<u>SUPERFICIE ( Hectáreas )</u>			<u>IMPORTE ( Euros )</u>			<u>TOTAL</u>
	<u>Declarada</u>	<u>Determinada</u>	<u>Resuelta</u>	<u>FEADER</u>	<u>M.A.A.M.A.</u>	<u>C.A.P.</u>	
28 ALGODÓN	2,86	2,86	2,86	800,80	73,37	126,83	1.001,00
							1.001,00

**SUPERFICIE ( Hectáreas )**

<u>REFERENCIA SIGPAC</u>	<u>CULTIVO</u>	<u>SEC_REG</u>	<u>Declarada</u>	<u>Prod. Integrada</u>	<u>Control C.</u>	<u>Determinada</u>
41-077-003-00006-001	81190	R	2,86	2,86	-	2,86

**APELLIDOS Y NOMBRE / RAZÓN SOCIAL**      **NIF**      **EXPEDIENTE**  
 MARTIN ALVAREZ LEANDRO      28474065L      8007527

**Resumen de superficies**

<u>GRUPO DE PAGO</u>	<u>SUPERFICIE ( Hectáreas )</u>			<u>IMPORTE ( Euros )</u>			<u>TOTAL</u>
	<u>Declarada</u>	<u>Determinada</u>	<u>Resuelta</u>	<u>FEADER</u>	<u>M.A.A.M.A.</u>	<u>C.A.P.</u>	
28 ALGODÓN	9,99	9,99	9,99	2.797,20	256,29	443,01	3.496,50
							3.496,50

**SUPERFICIE ( Hectáreas )**

<u>REFERENCIA SIGPAC</u>	<u>CULTIVO</u>	<u>SEC_REG</u>	<u>Declarada</u>	<u>Prod. Integrada</u>	<u>Control C.</u>	<u>Determinada</u>
41-019-005-00015-001	81268	R	2,39	2,39	-	2,39
41-019-005-00016-001	81268	R	0,81	0,81	-	0,81
41-019-005-00028-001	81241	R	6,79	6,79	-	6,79

**APELLIDOS Y NOMBRE / RAZÓN SOCIAL**      **NIF**      **EXPEDIENTE**  
 MARTIN AMUEDO AMPARO      28264264R      8013766

**Resumen de superficies**

<u>GRUPO DE PAGO</u>	<u>SUPERFICIE ( Hectáreas )</u>			<u>IMPORTE ( Euros )</u>			<u>TOTAL</u>
	<u>Declarada</u>	<u>Determinada</u>	<u>Resuelta</u>	<u>FEADER</u>	<u>M.A.A.M.A.</u>	<u>C.A.P.</u>	
28 ALGODÓN	4,82	4,82	4,82	1.349,60	123,66	213,74	1.687,00
							1.687,00

**SUPERFICIE ( Hectáreas )**

<u>REFERENCIA SIGPAC</u>	<u>CULTIVO</u>	<u>SEC_REG</u>	<u>Declarada</u>	<u>Prod. Integrada</u>	<u>Control C.</u>	<u>Determinada</u>
41-069-012-00291-001	81268	R	4,82	4,82	-	4,82

**APELLIDOS Y NOMBRE / RAZÓN SOCIAL**      **NIF**      **EXPEDIENTE**  
 MARTIN AMUEDO JUAN      27825132P      8016301

**Resumen de superficies**

<u>GRUPO DE PAGO</u>	<u>SUPERFICIE ( Hectáreas )</u>			<u>IMPORTE ( Euros )</u>			<u>TOTAL</u>
	<u>Declarada</u>	<u>Determinada</u>	<u>Resuelta</u>	<u>FEADER</u>	<u>M.A.A.M.A.</u>	<u>C.A.P.</u>	
28 ALGODÓN	4,76	4,76	4,76	1.332,80	122,12	211,08	1.666,00
							1.666,00

**SUPERFICIE ( Hectáreas )**

<u>REFERENCIA SIGPAC</u>	<u>CULTIVO</u>	<u>SEC_REG</u>	<u>Declarada</u>	<u>Prod. Integrada</u>	<u>Control C.</u>	<u>Determinada</u>
41-069-012-00296-001	81268	R	4,76	4,76	-	4,76

**APELLIDOS Y NOMBRE / RAZÓN SOCIAL**      **NIF**      **EXPEDIENTE**  
 MARTIN ANTUNEZ ANTONIO MANUEL      23763277E      8022578

**Resumen de superficies**

<u>GRUPO DE PAGO</u>	<u>SUPERFICIE ( Hectáreas )</u>			<u>IMPORTE ( Euros )</u>			<u>TOTAL</u>
	<u>Declarada</u>	<u>Determinada</u>	<u>Resuelta</u>	<u>FEADER</u>	<u>M.A.A.M.A.</u>	<u>C.A.P.</u>	
28 ALGODÓN	30,30	30,30	30,30	8.484,00	777,35	1.343,65	10.605,00
							10.605,00

**SUPERFICIE ( Hectáreas )**

<u>REFERENCIA SIGPAC</u>	<u>CULTIVO</u>	<u>SEC_REG</u>	<u>Declarada</u>	<u>Prod. Integrada</u>	<u>Control C.</u>	<u>Determinada</u>
41-053-001-00232-001	81361	R	12,50	12,50	-	12,50
41-053-001-00370-002	81361	R	5,80	5,80	-	5,80
41-053-019-00321-001	81361	R	12,00	12,00	-	12,00

**APELLIDOS Y NOMBRE / RAZÓN SOCIAL**      **NIF**      **EXPEDIENTE**

MARTIN AVILES JOSE      28551751B      8003884

**Resumen de superficies**

<u>GRUPO DE PAGO</u>	<u>SUPERFICIE ( Hectáreas )</u>			<u>IMPORTE ( Euros )</u>			<u>TOTAL</u>
	<u>Declarada</u>	<u>Determinada</u>	<u>Resuelta</u>	<u>FEADER</u>	<u>M.A.A.M.A.</u>	<u>C.A.P.</u>	
28 ALGODÓN	7,68	7,68	7,68	2.150,40	197,03	340,57	2.688,00
							2.688,00

**SUPERFICIE ( Hectáreas )**

<u>REFERENCIA SIGPAC</u>	<u>CULTIVO</u>	<u>SEC_REG</u>	<u>Declarada</u>	<u>Prod. Integrada</u>	<u>Control C.</u>	<u>Determinada</u>
41-024-010-00006-001	81190	R	7,68	7,68	-	7,68

**APELLIDOS Y NOMBRE / RAZÓN SOCIAL**      **NIF**      **EXPEDIENTE**

MARTIN AVILES MANUEL      28355476H      8003885

**Resumen de superficies**

<u>GRUPO DE PAGO</u>	<u>SUPERFICIE ( Hectáreas )</u>			<u>IMPORTE ( Euros )</u>			<u>TOTAL</u>
	<u>Declarada</u>	<u>Determinada</u>	<u>Resuelta</u>	<u>FEADER</u>	<u>M.A.A.M.A.</u>	<u>C.A.P.</u>	
28 ALGODÓN	6,33	6,33	6,33	1.772,40	162,40	280,70	2.215,50
							2.215,50

**SUPERFICIE ( Hectáreas )**

<u>REFERENCIA SIGPAC</u>	<u>CULTIVO</u>	<u>SEC_REG</u>	<u>Declarada</u>	<u>Prod. Integrada</u>	<u>Control C.</u>	<u>Determinada</u>
41-092-002-00047-003	81190	R	6,33	6,33	-	6,33

**APELLIDOS Y NOMBRE / RAZÓN SOCIAL**      **NIF**      **EXPEDIENTE**

MARTIN BARCO JUAN      75334027B      8015326

**Resumen de superficies**

<u>GRUPO DE PAGO</u>	<u>SUPERFICIE ( Hectáreas )</u>			<u>IMPORTE ( Euros )</u>			<u>TOTAL</u>
	<u>Declarada</u>	<u>Determinada</u>	<u>Resuelta</u>	<u>FEADER</u>	<u>M.A.A.M.A.</u>	<u>C.A.P.</u>	
28 ALGODÓN	4,94	4,94	4,94	1.383,20	126,74	219,06	1.729,00
							1.729,00

**SUPERFICIE ( Hectáreas )**

<u>REFERENCIA SIGPAC</u>	<u>CULTIVO</u>	<u>SEC_REG</u>	<u>Declarada</u>	<u>Prod. Integrada</u>	<u>Control C.</u>	<u>Determinada</u>
41-022-012-00180-001	81146	R	4,94	4,94	-	4,94

**APELLIDOS Y NOMBRE / RAZÓN SOCIAL**      **NIF**      **EXPEDIENTE**

MARTIN BAREA ANTONIO      28534295N      8014930

**Resumen de superficies**

<u>GRUPO DE PAGO</u>	<u>SUPERFICIE ( Hectáreas )</u>			<u>IMPORTE ( Euros )</u>			<u>TOTAL</u>
	<u>Declarada</u>	<u>Determinada</u>	<u>Resuelta</u>	<u>FEADER</u>	<u>M.A.A.M.A.</u>	<u>C.A.P.</u>	
28 ALGODÓN	4,01	4,01	4,01	1.122,80	102,88	177,82	1.403,50
							1.403,50

**SUPERFICIE ( Hectáreas )**

<u>REFERENCIA SIGPAC</u>	<u>CULTIVO</u>	<u>SEC_REG</u>	<u>Declarada</u>	<u>Prod. Integrada</u>	<u>Control C.</u>	<u>Determinada</u>
41-022-016-00190-001	81146	R	0,53	4,01	-	0,53
41-022-016-00190-001	81146	S	3,48	4,01	-	3,48

**APELLIDOS Y NOMBRE / RAZÓN SOCIAL**      **NIF**      **EXPEDIENTE**

MARTIN CRESPILO DAVID      14623441H      8015636

**Resumen de superficies**

<u>GRUPO DE PAGO</u>	<u>SUPERFICIE ( Hectáreas )</u>			<u>IMPORTE ( Euros )</u>			<u>TOTAL</u>
	<u>Declarada</u>	<u>Determinada</u>	<u>Resuelta</u>	<u>FEADER</u>	<u>M.A.A.M.A.</u>	<u>C.A.P.</u>	
28 ALGODÓN	3,74	3,74	3,74	1.047,20	95,95	165,85	1.309,00
							1.309,00

**SUPERFICIE ( Hectáreas )**

<u>REFERENCIA SIGPAC</u>	<u>CULTIVO</u>	<u>SEC_REG</u>	<u>Declarada</u>	<u>Prod. Integrada</u>	<u>Control C.</u>	<u>Determinada</u>
41-039-062-00093-001	81190	R	3,74	3,74	-	3,74

**APELLIDOS Y NOMBRE / RAZÓN SOCIAL**      **NIF**      **EXPEDIENTE**  
 MARTIN CRESPILO EMILIO JOSE      52568254Y      8015540

**Resumen de superficies**

GRUPO DE PAGO	SUPERFICIE ( Hectáreas )			IMPORTE ( Euros )			TOTAL
	Declarada	Determinada	Resuelta	FEADER	M.A.A.M.A.	C.A.P.	
28 ALGODÓN	1,93	1,93	1,93	540,40	49,51	85,59	675,50
							675,50

**SUPERFICIE ( Hectáreas )**

REFERENCIA SIGPAC	CULTIVO	SEC_REG	Declarada	Prod. Integrada	Control C.	Determinada
41-039-009-00328-001	81190	R	1,93	1,93	-	1,93

**APELLIDOS Y NOMBRE / RAZÓN SOCIAL**      **NIF**      **EXPEDIENTE**  
 MARTIN DOMINGUEZ MANUEL      28306089N      8013467

**Resumen de superficies**

GRUPO DE PAGO	SUPERFICIE ( Hectáreas )			IMPORTE ( Euros )			TOTAL
	Declarada	Determinada	Resuelta	FEADER	M.A.A.M.A.	C.A.P.	
28 ALGODÓN	4,83	4,83	4,83	1.352,40	123,91	214,19	1.690,50
							1.690,50

**SUPERFICIE ( Hectáreas )**

REFERENCIA SIGPAC	CULTIVO	SEC_REG	Declarada	Prod. Integrada	Control C.	Determinada
41-068-087-00031-001	81190	R	3,80	3,80	-	3,80
41-068-087-00034-002	81190	R	1,03	1,03	-	1,03

**APELLIDOS Y NOMBRE / RAZÓN SOCIAL**      **NIF**      **EXPEDIENTE**  
 MARTIN FERNANDEZ MANUEL      30040444Y      8015734

**Resumen de superficies**

GRUPO DE PAGO	SUPERFICIE ( Hectáreas )			IMPORTE ( Euros )			TOTAL
	Declarada	Determinada	Resuelta	FEADER	M.A.A.M.A.	C.A.P.	
28 ALGODÓN	6,20	6,20	6,20	1.736,00	159,06	274,94	2.170,00
							2.170,00

**SUPERFICIE ( Hectáreas )**

REFERENCIA SIGPAC	CULTIVO	SEC_REG	Declarada	Prod. Integrada	Control C.	Determinada
14-030-017-00193-001	81190	R	6,20	6,20	-	6,20

**APELLIDOS Y NOMBRE / RAZÓN SOCIAL**      **NIF**      **EXPEDIENTE**  
 MARTIN FERNANDEZ MANUELA      75398927M      8006843

**Resumen de superficies**

GRUPO DE PAGO	SUPERFICIE ( Hectáreas )			IMPORTE ( Euros )			TOTAL
	Declarada	Determinada	Resuelta	FEADER	M.A.A.M.A.	C.A.P.	
28 ALGODÓN	5,69	5,69	5,69	1.593,20	145,98	252,32	1.991,50
							1.991,50

**SUPERFICIE ( Hectáreas )**

REFERENCIA SIGPAC	CULTIVO	SEC_REG	Declarada	Prod. Integrada	Control C.	Determinada
41-069-004-00048-001	81268	R	5,69	5,69	-	5,69

**APELLIDOS Y NOMBRE / RAZÓN SOCIAL**      **NIF**      **EXPEDIENTE**  
 MARTIN GARCIA ANTONIO      75331767M      8015328

**Resumen de superficies**

GRUPO DE PAGO	SUPERFICIE ( Hectáreas )			IMPORTE ( Euros )			TOTAL
	Declarada	Determinada	Resuelta	FEADER	M.A.A.M.A.	C.A.P.	
28 ALGODÓN	8,23	8,23	8,23	2.304,40	211,14	364,96	2.880,50
							2.880,50

**SUPERFICIE ( Hectáreas )**

REFERENCIA SIGPAC	CULTIVO	SEC_REG	Declarada	Prod. Integrada	Control C.	Determinada
41-022-012-00123-001	81038	R	3,00	3,00	-	3,00
41-042-044-00045-001	81038	S	5,23	5,23	-	5,23

**APELLIDOS Y NOMBRE / RAZÓN SOCIAL**      **NIF**      **EXPEDIENTE**  
 MARTIN GONZALEZ JOSE MANUEL      52247960X      8030125

**Resumen de superficies**

<u>GRUPO DE PAGO</u>	<u>SUPERFICIE ( Hectáreas )</u>			<u>IMPORTE ( Euros )</u>			<u>TOTAL</u>
	<u>Declarada</u>	<u>Determinada</u>	<u>Resuelta</u>	<u>FEADER</u>	<u>M.A.A.M.A.</u>	<u>C.A.P.</u>	
28 ALGODÓN	8,34	8,34	8,34	2.335,20	213,96	369,84	2.919,00
							2.919,00

**SUPERFICIE ( Hectáreas )**

<u>REFERENCIA SIGPAC</u>	<u>CULTIVO</u>	<u>SEC_REG</u>	<u>Declarada</u>	<u>Prod. Integrada</u>	<u>Control C.</u>	<u>Determinada</u>
41-039-034-00044-003	81038	R	4,26	4,26	-	4,26
41-039-034-00234-001	81038	R	4,08	4,08	-	4,08

**APELLIDOS Y NOMBRE / RAZÓN SOCIAL**      **NIF**      **EXPEDIENTE**  
 MARTIN JIMENEZ ANTONIO      75395679T      8007530

**Resumen de superficies**

<u>GRUPO DE PAGO</u>	<u>SUPERFICIE ( Hectáreas )</u>			<u>IMPORTE ( Euros )</u>			<u>TOTAL</u>
	<u>Declarada</u>	<u>Determinada</u>	<u>Resuelta</u>	<u>FEADER</u>	<u>M.A.A.M.A.</u>	<u>C.A.P.</u>	
28 ALGODÓN	9,95	9,95	9,95	2.786,00	255,27	441,23	3.482,50
							3.482,50

**SUPERFICIE ( Hectáreas )**

<u>REFERENCIA SIGPAC</u>	<u>CULTIVO</u>	<u>SEC_REG</u>	<u>Declarada</u>	<u>Prod. Integrada</u>	<u>Control C.</u>	<u>Determinada</u>
41-101-006-00002-001	81190	R	4,00	4,36	-	4,00
41-101-006-00006-002	81268	R	2,45	2,45	-	2,45
41-101-006-00008-001	81268	R	3,50	3,50	-	3,50

**APELLIDOS Y NOMBRE / RAZÓN SOCIAL**      **NIF**      **EXPEDIENTE**  
 MARTIN MUÑOZ IRENE      52241643H      8015543

**Resumen de superficies**

<u>GRUPO DE PAGO</u>	<u>SUPERFICIE ( Hectáreas )</u>			<u>IMPORTE ( Euros )</u>			<u>TOTAL</u>
	<u>Declarada</u>	<u>Determinada</u>	<u>Resuelta</u>	<u>FEADER</u>	<u>M.A.A.M.A.</u>	<u>C.A.P.</u>	
28 ALGODÓN	17,22	17,22	17,22	4.821,60	441,78	763,62	6.027,00
							6.027,00

**SUPERFICIE ( Hectáreas )**

<u>REFERENCIA SIGPAC</u>	<u>CULTIVO</u>	<u>SEC_REG</u>	<u>Declarada</u>	<u>Prod. Integrada</u>	<u>Control C.</u>	<u>Determinada</u>
41-039-007-00001-004	81314	R	17,22	17,22	-	17,22

**APELLIDOS Y NOMBRE / RAZÓN SOCIAL**      **NIF**      **EXPEDIENTE**  
 MARTIN PAEZ MANUEL      27825689J      8001613

**Resumen de superficies**

<u>GRUPO DE PAGO</u>	<u>SUPERFICIE ( Hectáreas )</u>			<u>IMPORTE ( Euros )</u>			<u>TOTAL</u>
	<u>Declarada</u>	<u>Determinada</u>	<u>Resuelta</u>	<u>FEADER</u>	<u>M.A.A.M.A.</u>	<u>C.A.P.</u>	
28 ALGODÓN	15,05	15,05	15,05	4.214,00	386,11	667,39	5.267,50
							5.267,50

**SUPERFICIE ( Hectáreas )**

<u>REFERENCIA SIGPAC</u>	<u>CULTIVO</u>	<u>SEC_REG</u>	<u>Declarada</u>	<u>Prod. Integrada</u>	<u>Control C.</u>	<u>Determinada</u>
41-069-016-00027-001	81268	R	15,05	15,05	-	15,05

**APELLIDOS Y NOMBRE / RAZÓN SOCIAL**      **NIF**      **EXPEDIENTE**  
 MARTIN PEREZ ANTONIO      75331404X      8028256

**Resumen de superficies**

<u>GRUPO DE PAGO</u>	<u>SUPERFICIE ( Hectáreas )</u>			<u>IMPORTE ( Euros )</u>			<u>TOTAL</u>
	<u>Declarada</u>	<u>Determinada</u>	<u>Resuelta</u>	<u>FEADER</u>	<u>M.A.A.M.A.</u>	<u>C.A.P.</u>	
28 ALGODÓN	6,00	6,00	6,00	1.680,00	153,93	266,07	2.100,00
							2.100,00

**SUPERFICIE ( Hectáreas )**

<u>REFERENCIA SIGPAC</u>	<u>CULTIVO</u>	<u>SEC_REG</u>	<u>Declarada</u>	<u>Prod. Integrada</u>	<u>Control C.</u>	<u>Determinada</u>
41-022-016-00191-001	81146	R	6,00	6,00	-	6,00



**APELLIDOS Y NOMBRE / RAZÓN SOCIAL**      **NIF**      **EXPEDIENTE**  
 MARTIN PEREZ JORGE      75351609K      8029071

**Resumen de superficies**

GRUPO DE PAGO	SUPERFICIE ( Hectáreas )			IMPORTE ( Euros )			TOTAL
	Declarada	Determinada	Resuelta	FEADER	M.A.A.M.A.	C.A.P.	
28 ALGODÓN	3,96	3,96	3,96	1.108,80	101,59	175,61	1.386,00
							1.386,00

**SUPERFICIE ( Hectáreas )**

REFERENCIA SIGPAC	CULTIVO	SEC_REG	Declarada	Prod. Integrada	Control C.	Determinada
41-022-012-00157-001	81146	R	3,96	3,96	-	3,96

**APELLIDOS Y NOMBRE / RAZÓN SOCIAL**      **NIF**      **EXPEDIENTE**  
 MARTINEZ AYALA MARIA DEL CARMEN      28357401B      8000394

**Resumen de superficies**

GRUPO DE PAGO	SUPERFICIE ( Hectáreas )			IMPORTE ( Euros )			TOTAL
	Declarada	Determinada	Resuelta	FEADER	M.A.A.M.A.	C.A.P.	
28 ALGODÓN	23,15	23,15	23,15	6.482,00	593,91	1.026,59	8.102,50
							8.102,50

**SUPERFICIE ( Hectáreas )**

REFERENCIA SIGPAC	CULTIVO	SEC_REG	Declarada	Prod. Integrada	Control C.	Determinada
41-900-014-00061-007	81151	R	23,15	23,15	-	23,15

**APELLIDOS Y NOMBRE / RAZÓN SOCIAL**      **NIF**      **EXPEDIENTE**  
 MARTINEZ GARCIA FELICIANO      75668490P      8021524

**Resumen de superficies**

GRUPO DE PAGO	SUPERFICIE ( Hectáreas )			IMPORTE ( Euros )			TOTAL
	Declarada	Determinada	Resuelta	FEADER	M.A.A.M.A.	C.A.P.	
28 ALGODÓN	26,68	26,68	26,68	7.470,40	684,48	1.183,12	9.338,00
							9.338,00

**SUPERFICIE ( Hectáreas )**

REFERENCIA SIGPAC	CULTIVO	SEC_REG	Declarada	Prod. Integrada	Control C.	Determinada
14-030-012-00040-001	81314	R	5,11	5,11	-	5,11
14-030-015-00060-001	81314	R	2,45	2,45	-	2,45
14-030-015-00069-002	81314	R	12,72	12,72	-	12,72
41-039-009-00228-001	81190	R	2,75	2,75	-	2,75
41-039-009-00309-001	81190	R	2,15	2,15	-	2,15
41-039-009-00336-001	81314	R	0,98	0,98	-	0,98
41-039-009-00344-001	81314	R	0,52	0,52	-	0,52

**APELLIDOS Y NOMBRE / RAZÓN SOCIAL**      **NIF**      **EXPEDIENTE**  
 MARTINEZ GARCIA LEONARDO      30034169X      8013028

**Resumen de superficies**

GRUPO DE PAGO	SUPERFICIE ( Hectáreas )			IMPORTE ( Euros )			TOTAL
	Declarada	Determinada	Resuelta	FEADER	M.A.A.M.A.	C.A.P.	
28 ALGODÓN	21,76	21,76	21,76	6.092,80	558,25	964,95	7.616,00
							7.616,00

**SUPERFICIE ( Hectáreas )**

REFERENCIA SIGPAC	CULTIVO	SEC_REG	Declarada	Prod. Integrada	Control C.	Determinada
14-030-007-00081-001	81268	R	1,95	1,95	-	1,95
41-039-009-00165-001	81268	R	4,64	4,64	-	4,64
41-039-009-00191-003	81190	R	1,56	1,56	-	1,56
41-039-009-00297-001	81268	R	0,39	0,39	-	0,39
41-039-009-00331-002	81190	R	2,17	2,17	-	2,17
41-039-010-00369-003	81190	R	2,57	2,57	-	2,57
41-039-010-00374-001	81268	R	8,28	8,28	-	8,28
41-039-010-00624-002	81190	R	0,20	0,20	-	0,20

**APELLIDOS Y NOMBRE / RAZÓN SOCIAL**      **NIF**      **EXPEDIENTE**  
 MARTINEZ GONZALEZ MANUEL      28687981N      8007534

**Resumen de superficies**

<u>GRUPO DE PAGO</u>	<u>SUPERFICIE ( Hectáreas )</u>			<u>IMPORTE ( Euros )</u>			<u>TOTAL</u>
	<u>Declarada</u>	<u>Determinada</u>	<u>Resuelta</u>	<u>FEADER</u>	<u>M.A.A.M.A.</u>	<u>C.A.P.</u>	
28 ALGODÓN	10,00	10,00	10,00	2.800,00	256,55	443,45	3.500,00
							3.500,00

**SUPERFICIE ( Hectáreas )**

<u>REFERENCIA SIGPAC</u>	<u>CULTIVO</u>	<u>SEC_REG</u>	<u>Declarada</u>	<u>Prod. Integrada</u>	<u>Control C.</u>	<u>Determinada</u>
41-101-004-00161-001	81268	R	0,31	0,31	-	0,31
41-101-004-00195-001	81268	R	9,12	9,12	-	9,12
41-101-004-00196-003	81268	R	0,57	0,57	-	0,57

**APELLIDOS Y NOMBRE / RAZÓN SOCIAL**      **NIF**      **EXPEDIENTE**  
 MARTINEZ JIMENEZ JOSE ANTONIO      48882644P      8013615

**Resumen de superficies**

<u>GRUPO DE PAGO</u>	<u>SUPERFICIE ( Hectáreas )</u>			<u>IMPORTE ( Euros )</u>			<u>TOTAL</u>
	<u>Declarada</u>	<u>Determinada</u>	<u>Resuelta</u>	<u>FEADER</u>	<u>M.A.A.M.A.</u>	<u>C.A.P.</u>	
28 ALGODÓN	9,39	9,39	9,39	2.629,20	240,90	416,40	3.286,50
							3.286,50

**SUPERFICIE ( Hectáreas )**

<u>REFERENCIA SIGPAC</u>	<u>CULTIVO</u>	<u>SEC_REG</u>	<u>Declarada</u>	<u>Prod. Integrada</u>	<u>Control C.</u>	<u>Determinada</u>
41-038-036-00068-001	81268	R	9,39	9,39	-	9,39

**APELLIDOS Y NOMBRE / RAZÓN SOCIAL**      **NIF**      **EXPEDIENTE**  
 MARTINEZ MARTINEZ MANUEL      75323155H      8007538

**Resumen de superficies**

<u>GRUPO DE PAGO</u>	<u>SUPERFICIE ( Hectáreas )</u>			<u>IMPORTE ( Euros )</u>			<u>TOTAL</u>
	<u>Declarada</u>	<u>Determinada</u>	<u>Resuelta</u>	<u>FEADER</u>	<u>M.A.A.M.A.</u>	<u>C.A.P.</u>	
28 ALGODÓN	4,62	4,62	4,62	1.293,60	118,53	204,87	1.617,00
							1.617,00

**SUPERFICIE ( Hectáreas )**

<u>REFERENCIA SIGPAC</u>	<u>CULTIVO</u>	<u>SEC_REG</u>	<u>Declarada</u>	<u>Prod. Integrada</u>	<u>Control C.</u>	<u>Determinada</u>
41-005-010-00407-002	81190	R	3,54	3,54	-	3,54
41-005-010-00414-001	81190	R	1,08	1,08	-	1,08

**APELLIDOS Y NOMBRE / RAZÓN SOCIAL**      **NIF**      **EXPEDIENTE**  
 MARTINEZ PRIETO ROSALIA      75409272T      8006845

**Resumen de superficies**

<u>GRUPO DE PAGO</u>	<u>SUPERFICIE ( Hectáreas )</u>			<u>IMPORTE ( Euros )</u>			<u>TOTAL</u>
	<u>Declarada</u>	<u>Determinada</u>	<u>Resuelta</u>	<u>FEADER</u>	<u>M.A.A.M.A.</u>	<u>C.A.P.</u>	
28 ALGODÓN	5,39	5,39	5,39	1.509,20	138,28	239,02	1.886,50
							1.886,50

**SUPERFICIE ( Hectáreas )**

<u>REFERENCIA SIGPAC</u>	<u>CULTIVO</u>	<u>SEC_REG</u>	<u>Declarada</u>	<u>Prod. Integrada</u>	<u>Control C.</u>	<u>Determinada</u>
41-069-015-00099-002	81268	R	5,39	5,39	-	5,39



**APELLIDOS Y NOMBRE / RAZÓN SOCIAL**      **NIF**      **EXPEDIENTE**  
 MARTINEZ RAMIREZ ALFONSO      28467069S      8002188

**Resumen de superficies**

GRUPO DE PAGO	SUPERFICIE ( Hectáreas )			IMPORTE ( Euros )			TOTAL
	Declarada	Determinada	Resuelta	FEADER	M.A.A.M.A.	C.A.P.	
28 ALGODÓN	14,99	14,99	14,99	4.197,20	384,57	664,73	5.246,50
							5.246,50

**SUPERFICIE ( Hectáreas )**

REFERENCIA SIGPAC	CULTIVO	SEC_REG	Declarada	Prod. Integrada	Control C.	Determinada
41-055-006-00012-001	81190	S	5,38	5,38	-	5,38
41-055-006-00012-006	81190	S	2,73	2,73	-	2,73
41-055-011-00021-003	81190	R	4,34	4,34	-	4,34
41-055-013-00333-005	81190	R	0,18	0,18	-	0,18
41-055-013-00389-002	81190	R	2,36	2,36	-	2,36

**APELLIDOS Y NOMBRE / RAZÓN SOCIAL**      **NIF**      **EXPEDIENTE**  
 MARTINEZ RAMIREZ ALFONSO      28467070Q      8010841

**Resumen de superficies**

GRUPO DE PAGO	SUPERFICIE ( Hectáreas )			IMPORTE ( Euros )			TOTAL
	Declarada	Determinada	Resuelta	FEADER	M.A.A.M.A.	C.A.P.	
28 ALGODÓN	12,58	12,58	12,58	3.522,40	322,74	557,86	4.403,00
							4.403,00

**SUPERFICIE ( Hectáreas )**

REFERENCIA SIGPAC	CULTIVO	SEC_REG	Declarada	Prod. Integrada	Control C.	Determinada
41-055-008-00014-001	81190	R	8,61	8,61	-	8,61
41-055-008-00079-001	81190	R	3,97	3,97	-	3,97

**APELLIDOS Y NOMBRE / RAZÓN SOCIAL**      **NIF**      **EXPEDIENTE**  
 MARTINEZ RIVERA MANUEL      28044420Z      8028756

**Resumen de superficies**

GRUPO DE PAGO	SUPERFICIE ( Hectáreas )			IMPORTE ( Euros )			TOTAL
	Declarada	Determinada	Resuelta	FEADER	M.A.A.M.A.	C.A.P.	
28 ALGODÓN	5,23	5,23	5,23	1.464,40	134,18	231,92	1.830,50
							1.830,50

**SUPERFICIE ( Hectáreas )**

REFERENCIA SIGPAC	CULTIVO	SEC_REG	Declarada	Prod. Integrada	Control C.	Determinada
41-019-005-00005-002	81190	R	5,23	5,23	-	5,23

**APELLIDOS Y NOMBRE / RAZÓN SOCIAL**      **NIF**      **EXPEDIENTE**  
 MARTINEZ RUIZ MANUEL      28474567S      8011288

**Resumen de superficies**

GRUPO DE PAGO	SUPERFICIE ( Hectáreas )			IMPORTE ( Euros )			TOTAL
	Declarada	Determinada	Resuelta	FEADER	M.A.A.M.A.	C.A.P.	
28 ALGODÓN	2,48	2,48	2,48	694,40	63,62	109,98	868,00
							868,00

**SUPERFICIE ( Hectáreas )**

REFERENCIA SIGPAC	CULTIVO	SEC_REG	Declarada	Prod. Integrada	Control C.	Determinada
41-005-002-00073-001	81190	R	2,48	2,48	-	2,48



**APELLIDOS Y NOMBRE / RAZÓN SOCIAL**      **NIF**      **EXPEDIENTE**  
 MARTINEZ VELASCO JUAN      28356129G      8020953

**Resumen de superficies**

GRUPO DE PAGO	SUPERFICIE ( Hectáreas )			IMPORTE ( Euros )			TOTAL
	Declarada	Determinada	Resuelta	FEADER	M.A.A.M.A.	C.A.P.	
28 ALGODÓN	9,16	9,16	9,16	2.564,80	235,00	406,20	3.206,00
							3.206,00

**SUPERFICIE ( Hectáreas )**

REFERENCIA SIGPAC	CULTIVO	SEC_REG	Declarada	Prod. Integrada	Control C.	Determinada
41-069-013-00099-001	81314	R	9,16	9,16	-	9,16

**APELLIDOS Y NOMBRE / RAZÓN SOCIAL**      **NIF**      **EXPEDIENTE**  
 MARTOS CORRAL SALVADOR      28476873K      8007541

**Resumen de superficies**

GRUPO DE PAGO	SUPERFICIE ( Hectáreas )			IMPORTE ( Euros )			TOTAL
	Declarada	Determinada	Resuelta	FEADER	M.A.A.M.A.	C.A.P.	
28 ALGODÓN	4,11	4,11	4,11	1.150,80	105,44	182,26	1.438,50
							1.438,50

**SUPERFICIE ( Hectáreas )**

REFERENCIA SIGPAC	CULTIVO	SEC_REG	Declarada	Prod. Integrada	Control C.	Determinada
41-005-007-00027-002	81190	R	1,07	1,07	-	1,07
41-005-007-00027-003	81190	R	2,57	5,39	-	2,57
41-005-007-00161-002	81190	R	0,23	0,23	-	0,23
41-005-007-00161-003	81190	R	0,24	0,24	-	0,24

**APELLIDOS Y NOMBRE / RAZÓN SOCIAL**      **NIF**      **EXPEDIENTE**  
 MATEOS LOPEZ FRANCISCA      75339448G      8031173

**Resumen de superficies**

GRUPO DE PAGO	SUPERFICIE ( Hectáreas )			IMPORTE ( Euros )			TOTAL
	Declarada	Determinada	Resuelta	FEADER	M.A.A.M.A.	C.A.P.	
28 ALGODÓN	7,26	7,26	7,26	2.032,80	186,26	321,94	2.541,00
							2.541,00

**SUPERFICIE ( Hectáreas )**

REFERENCIA SIGPAC	CULTIVO	SEC_REG	Declarada	Prod. Integrada	Control C.	Determinada
41-060-062-00018-001	81146	R	7,26	7,26	-	7,26

**APELLIDOS Y NOMBRE / RAZÓN SOCIAL**      **NIF**      **EXPEDIENTE**  
 MATEOS SANCHEZ MARIA      28448968S      8013807

**Resumen de superficies**

GRUPO DE PAGO	SUPERFICIE ( Hectáreas )			IMPORTE ( Euros )			TOTAL
	Declarada	Determinada	Resuelta	FEADER	M.A.A.M.A.	C.A.P.	
28 ALGODÓN	8,00	8,00	8,00	2.240,00	205,24	354,76	2.800,00
							2.800,00

**SUPERFICIE ( Hectáreas )**

REFERENCIA SIGPAC	CULTIVO	SEC_REG	Declarada	Prod. Integrada	Control C.	Determinada
41-053-018-00053-002	81268	R	8,00	8,40	-	8,00

**APELLIDOS Y NOMBRE / RAZÓN SOCIAL**      **NIF**      **EXPEDIENTE**  
 MAYO RIVAS AURORA      75373564B      8003848

**Resumen de superficies**

GRUPO DE PAGO	SUPERFICIE ( Hectáreas )			IMPORTE ( Euros )			TOTAL
	Declarada	Determinada	Resuelta	FEADER	M.A.A.M.A.	C.A.P.	
28 ALGODÓN	9,50	9,50	9,50	2.660,00	243,72	421,28	3.325,00
							3.325,00

**SUPERFICIE ( Hectáreas )**

REFERENCIA SIGPAC	CULTIVO	SEC_REG	Declarada	Prod. Integrada	Control C.	Determinada
41-038-015-00050-002	81151	R	9,50	9,50	-	9,50

**APELLIDOS Y NOMBRE / RAZÓN SOCIAL**      **NIF**      **EXPEDIENTE**

MEDINA MARIN GLORIA      79210714W      8012375

**Resumen de superficies**

GRUPO DE PAGO	SUPERFICIE ( Hectáreas )			IMPORTE ( Euros )			TOTAL
	Declarada	Determinada	Resuelta	FEADER	M.A.A.M.A.	C.A.P.	
28 ALGODÓN	8,68	8,68	8,68	2.430,40	222,69	384,91	3.038,00
							3.038,00

**SUPERFICIE ( Hectáreas )**

REFERENCIA SIGPAC	CULTIVO	SEC_REG	Declarada	Prod. Integrada	Control C.	Determinada
41-053-001-00103-001	81268	R	8,68	8,68	-	8,68

**APELLIDOS Y NOMBRE / RAZÓN SOCIAL**      **NIF**      **EXPEDIENTE**

MEJIAS YAÑEZ JOSE      28681283F      8011043

**Resumen de superficies**

GRUPO DE PAGO	SUPERFICIE ( Hectáreas )			IMPORTE ( Euros )			TOTAL
	Declarada	Determinada	Resuelta	FEADER	M.A.A.M.A.	C.A.P.	
28 ALGODÓN	3,02	3,02	3,02	845,60	77,48	133,92	1.057,00
							1.057,00

**SUPERFICIE ( Hectáreas )**

REFERENCIA SIGPAC	CULTIVO	SEC_REG	Declarada	Prod. Integrada	Control C.	Determinada
41-095-060-00079-002	81296	R	3,02	3,02	-	3,02

**APELLIDOS Y NOMBRE / RAZÓN SOCIAL**      **NIF**      **EXPEDIENTE**

MEJORAS AGRICOLAS 2002 S.C      J91199927      8017249

**Resumen de superficies**

GRUPO DE PAGO	SUPERFICIE ( Hectáreas )			IMPORTE ( Euros )			TOTAL
	Declarada	Determinada	Resuelta	FEADER	M.A.A.M.A.	C.A.P.	
28 ALGODÓN	5,12	5,12	5,12	1.433,60	131,35	227,05	1.792,00
							1.792,00

**SUPERFICIE ( Hectáreas )**

REFERENCIA SIGPAC	CULTIVO	SEC_REG	Declarada	Prod. Integrada	Control C.	Determinada
41-012-038-00106-001	81268	R	5,12	5,12	-	5,12

**APELLIDOS Y NOMBRE / RAZÓN SOCIAL**      **NIF**      **EXPEDIENTE**

MELERO GARCIA MARIA      28110176J      8020195

**Resumen de superficies**

GRUPO DE PAGO	SUPERFICIE ( Hectáreas )			IMPORTE ( Euros )			TOTAL
	Declarada	Determinada	Resuelta	FEADER	M.A.A.M.A.	C.A.P.	
28 ALGODÓN	9,22	9,22	9,22	2.581,60	236,54	408,86	3.227,00
							3.227,00

**SUPERFICIE ( Hectáreas )**

REFERENCIA SIGPAC	CULTIVO	SEC_REG	Declarada	Prod. Integrada	Control C.	Determinada
41-053-018-00235-002	81190	R	1,82	1,82	-	1,82
41-053-018-00236-002	81190	R	7,40	7,40	-	7,40

**APELLIDOS Y NOMBRE / RAZÓN SOCIAL**      **NIF**      **EXPEDIENTE**

MELGUIZO FALCON JUAN ANTONIO      28544698L      8013770

**Resumen de superficies**

GRUPO DE PAGO	SUPERFICIE ( Hectáreas )			IMPORTE ( Euros )			TOTAL
	Declarada	Determinada	Resuelta	FEADER	M.A.A.M.A.	C.A.P.	
28 ALGODÓN	5,84	5,84	5,84	1.635,20	149,83	258,97	2.044,00
							2.044,00

**SUPERFICIE ( Hectáreas )**

REFERENCIA SIGPAC	CULTIVO	SEC_REG	Declarada	Prod. Integrada	Control C.	Determinada
41-095-063-00133-001	81268	R	5,84	5,84	-	5,84

**APELLIDOS Y NOMBRE / RAZÓN SOCIAL**      **NIF**      **EXPEDIENTE**  
 MELGUIZO FALCON MANUEL      28544699C      8013771

**Resumen de superficies**

GRUPO DE PAGO	SUPERFICIE ( Hectáreas )			IMPORTE ( Euros )			TOTAL
	Declarada	Determinada	Resuelta	FEADER	M.A.A.M.A.	C.A.P.	
28 ALGODÓN	7,66	7,66	7,66	2.144,80	196,52	339,68	2.681,00
							2.681,00

**SUPERFICIE ( Hectáreas )**

REFERENCIA SIGPAC	CULTIVO	SEC_REG	Declarada	Prod. Integrada	Control C.	Determinada
41-095-063-00148-001	81268	R	7,66	7,66	-	7,66

**APELLIDOS Y NOMBRE / RAZÓN SOCIAL**      **NIF**      **EXPEDIENTE**  
 MELLADO BRITO MANUEL      27753765X      8010869

**Resumen de superficies**

GRUPO DE PAGO	SUPERFICIE ( Hectáreas )			IMPORTE ( Euros )			TOTAL
	Declarada	Determinada	Resuelta	FEADER	M.A.A.M.A.	C.A.P.	
28 ALGODÓN	5,00	5,00	5,00	1.400,00	128,28	221,72	1.750,00
							1.750,00

**SUPERFICIE ( Hectáreas )**

REFERENCIA SIGPAC	CULTIVO	SEC_REG	Declarada	Prod. Integrada	Control C.	Determinada
41-069-012-00321-001	81268	R	5,00	5,00	-	5,00

**APELLIDOS Y NOMBRE / RAZÓN SOCIAL**      **NIF**      **EXPEDIENTE**  
 MELO MUÑOZ RAFAEL      27322327Y      8018612

**Resumen de superficies**

GRUPO DE PAGO	SUPERFICIE ( Hectáreas )			IMPORTE ( Euros )			TOTAL
	Declarada	Determinada	Resuelta	FEADER	M.A.A.M.A.	C.A.P.	
28 ALGODÓN	10,00	10,00	10,00	2.800,00	256,55	443,45	3.500,00
							3.500,00

**SUPERFICIE ( Hectáreas )**

REFERENCIA SIGPAC	CULTIVO	SEC_REG	Declarada	Prod. Integrada	Control C.	Determinada
41-055-024-00046-001	81374	R	5,25	5,25	-	5,25
41-055-024-00047-001	81374	R	4,75	4,75	-	4,75

**APELLIDOS Y NOMBRE / RAZÓN SOCIAL**      **NIF**      **EXPEDIENTE**  
 MENA CARRERO ISABEL      28265361V      8001614

**Resumen de superficies**

GRUPO DE PAGO	SUPERFICIE ( Hectáreas )			IMPORTE ( Euros )			TOTAL
	Declarada	Determinada	Resuelta	FEADER	M.A.A.M.A.	C.A.P.	
28 ALGODÓN	6,89	6,89	6,89	1.929,20	176,76	305,54	2.411,50
							2.411,50

**SUPERFICIE ( Hectáreas )**

REFERENCIA SIGPAC	CULTIVO	SEC_REG	Declarada	Prod. Integrada	Control C.	Determinada
41-095-062-00080-002	81268	R	6,89	6,89	-	6,89

**APELLIDOS Y NOMBRE / RAZÓN SOCIAL**      **NIF**      **EXPEDIENTE**  
 MENA HIDALGO ANTONIO      48875517B      8016308

**Resumen de superficies**

GRUPO DE PAGO	SUPERFICIE ( Hectáreas )			IMPORTE ( Euros )			TOTAL
	Declarada	Determinada	Resuelta	FEADER	M.A.A.M.A.	C.A.P.	
28 ALGODÓN	9,44	9,44	9,44	2.643,20	242,18	418,62	3.304,00
							3.304,00

**SUPERFICIE ( Hectáreas )**

REFERENCIA SIGPAC	CULTIVO	SEC_REG	Declarada	Prod. Integrada	Control C.	Determinada
41-069-017-00010-002	81268	R	2,00	4,76	-	2,00
41-095-063-00150-001	81268	R	7,44	7,44	-	7,44

**APELLIDOS Y NOMBRE / RAZÓN SOCIAL**      **NIF**      **EXPEDIENTE**  
 MENDEZ DIAZ ISABEL      28301750C      8001615

**Resumen de superficies**

GRUPO DE PAGO	SUPERFICIE ( Hectáreas )			IMPORTE ( Euros )			TOTAL
	Declarada	Determinada	Resuelta	FEADER	M.A.A.M.A.	C.A.P.	
28 ALGODÓN	4,70	4,70	4,70	1.316,00	120,58	208,42	1.645,00
							1.645,00

**SUPERFICIE ( Hectáreas )**

REFERENCIA SIGPAC	CULTIVO	SEC_REG	Declarada	Prod. Integrada	Control C.	Determinada
41-095-062-00069-002	81289	R	4,70	4,70	-	4,70

**APELLIDOS Y NOMBRE / RAZÓN SOCIAL**      **NIF**      **EXPEDIENTE**  
 MENDEZ OSUNA ANTONIA      28166956Y      8001616

**Resumen de superficies**

GRUPO DE PAGO	SUPERFICIE ( Hectáreas )			IMPORTE ( Euros )			TOTAL
	Declarada	Determinada	Resuelta	FEADER	M.A.A.M.A.	C.A.P.	
28 ALGODÓN	4,04	4,04	4,04	1.131,20	103,65	179,15	1.414,00
							1.414,00

**SUPERFICIE ( Hectáreas )**

REFERENCIA SIGPAC	CULTIVO	SEC_REG	Declarada	Prod. Integrada	Control C.	Determinada
41-069-016-00061-001	81268	R	4,04	4,04	-	4,04

**APELLIDOS Y NOMBRE / RAZÓN SOCIAL**      **NIF**      **EXPEDIENTE**  
 MERPO S.C.      J91515809      8007546

**Resumen de superficies**

GRUPO DE PAGO	SUPERFICIE ( Hectáreas )			IMPORTE ( Euros )			TOTAL
	Declarada	Determinada	Resuelta	FEADER	M.A.A.M.A.	C.A.P.	
28 ALGODÓN	21,35	21,35	21,35	5.978,00	547,73	946,77	7.472,50
							7.472,50

**SUPERFICIE ( Hectáreas )**

REFERENCIA SIGPAC	CULTIVO	SEC_REG	Declarada	Prod. Integrada	Control C.	Determinada
41-005-005-00091-001	81038	R	4,78	4,78	-	4,78
41-005-005-00092-002	81038	R	16,57	16,57	-	16,57

**APELLIDOS Y NOMBRE / RAZÓN SOCIAL**      **NIF**      **EXPEDIENTE**  
 MIGUEL MUÑOZ E HIJOS S.C      J91102715      8013966

**Resumen de superficies**

GRUPO DE PAGO	SUPERFICIE ( Hectáreas )			IMPORTE ( Euros )			TOTAL
	Declarada	Determinada	Resuelta	FEADER	M.A.A.M.A.	C.A.P.	
28 ALGODÓN	24,10	24,10	24,10	6.748,00	618,29	1.068,71	8.435,00
							8.435,00

**SUPERFICIE ( Hectáreas )**

REFERENCIA SIGPAC	CULTIVO	SEC_REG	Declarada	Prod. Integrada	Control C.	Determinada
41-053-019-00186-002	81268	R	6,00	12,10	-	6,00
41-053-019-00198-003	81268	R	6,00	6,50	-	6,00
41-053-019-00199-002	81268	R	6,10	6,10	-	6,10
41-053-019-00203-003	81268	R	6,00	8,50	-	6,00

**APELLIDOS Y NOMBRE / RAZÓN SOCIAL**      **NIF**      **EXPEDIENTE**  
 MIGUELES LOGROÑO JOSE      75323366E      8001617

**Resumen de superficies**

GRUPO DE PAGO	SUPERFICIE ( Hectáreas )			IMPORTE ( Euros )			TOTAL
	Declarada	Determinada	Resuelta	FEADER	M.A.A.M.A.	C.A.P.	
28 ALGODÓN	4,82	4,82	4,82	1.349,60	123,66	213,74	1.687,00
							1.687,00

**SUPERFICIE ( Hectáreas )**

REFERENCIA SIGPAC	CULTIVO	SEC_REG	Declarada	Prod. Integrada	Control C.	Determinada
41-069-016-00049-001	81190	R	4,82	4,82	-	4,82

**APELLIDOS Y NOMBRE / RAZÓN SOCIAL**      **NIF**      **EXPEDIENTE**

MIRANDA TEJERO LUIS      31557947S      8022348

**Resumen de superficies**

<u>GRUPO DE PAGO</u>	<u>SUPERFICIE ( Hectáreas )</u>			<u>IMPORTE ( Euros )</u>			<u>TOTAL</u>
	<u>Declarada</u>	<u>Determinada</u>	<u>Resuelta</u>	<u>FEADER</u>	<u>M.A.A.M.A.</u>	<u>C.A.P.</u>	
28 ALGODÓN	2,73	2,73	2,73	764,40	70,04	121,06	955,50
							955,50

**SUPERFICIE ( Hectáreas )**

<u>REFERENCIA SIGPAC</u>	<u>CULTIVO</u>	<u>SEC_REG</u>	<u>Declarada</u>	<u>Prod. Integrada</u>	<u>Control C.</u>	<u>Determinada</u>
41-053-003-00006-001	81190	R	2,73	2,73	-	2,73

**APELLIDOS Y NOMBRE / RAZÓN SOCIAL**      **NIF**      **EXPEDIENTE**

MIRANDA ZAFRA ANTONIO      28404103T      8002470

**Resumen de superficies**

<u>GRUPO DE PAGO</u>	<u>SUPERFICIE ( Hectáreas )</u>			<u>IMPORTE ( Euros )</u>			<u>TOTAL</u>
	<u>Declarada</u>	<u>Determinada</u>	<u>Resuelta</u>	<u>FEADER</u>	<u>M.A.A.M.A.</u>	<u>C.A.P.</u>	
28 ALGODÓN	9,80	9,80	9,80	2.744,00	251,42	434,58	3.430,00
							3.430,00

**SUPERFICIE ( Hectáreas )**

<u>REFERENCIA SIGPAC</u>	<u>CULTIVO</u>	<u>SEC_REG</u>	<u>Declarada</u>	<u>Prod. Integrada</u>	<u>Control C.</u>	<u>Determinada</u>
41-024-057-00021-009	81151	R	9,80	9,80	-	9,80

**APELLIDOS Y NOMBRE / RAZÓN SOCIAL**      **NIF**      **EXPEDIENTE**

MOLERO VIDAL FRANCISCO JOSÉ      28557696E      8017009

**Resumen de superficies**

<u>GRUPO DE PAGO</u>	<u>SUPERFICIE ( Hectáreas )</u>			<u>IMPORTE ( Euros )</u>			<u>TOTAL</u>
	<u>Declarada</u>	<u>Determinada</u>	<u>Resuelta</u>	<u>FEADER</u>	<u>M.A.A.M.A.</u>	<u>C.A.P.</u>	
28 ALGODÓN	9,47	9,47	9,47	2.651,60	242,95	419,95	3.314,50
							3.314,50

**SUPERFICIE ( Hectáreas )**

<u>REFERENCIA SIGPAC</u>	<u>CULTIVO</u>	<u>SEC_REG</u>	<u>Declarada</u>	<u>Prod. Integrada</u>	<u>Control C.</u>	<u>Determinada</u>
41-020-004-00190-002	81190	R	3,86	3,86	-	3,86
41-020-021-00140-001	81190	R	1,65	1,65	-	1,65
41-020-023-00004-002	81190	R	0,47	0,47	-	0,47
41-020-023-00030-001	81190	R	1,17	1,17	-	1,17
41-020-023-00048-002	81190	R	0,65	0,65	-	0,65
41-020-023-00048-003	81190	R	0,97	0,97	-	0,97
41-020-023-00087-002	81190	R	0,70	0,70	-	0,70

**APELLIDOS Y NOMBRE / RAZÓN SOCIAL**      **NIF**      **EXPEDIENTE**


MOLINA GOMEZ BALDOMERO      48879391K      8013772

**Resumen de superficies**

<u>GRUPO DE PAGO</u>	<u>SUPERFICIE ( Hectáreas )</u>			<u>IMPORTE ( Euros )</u>			<u>TOTAL</u>
	<u>Declarada</u>	<u>Determinada</u>	<u>Resuelta</u>	<u>FEADER</u>	<u>M.A.A.M.A.</u>	<u>C.A.P.</u>	
28 ALGODÓN	13,83	13,83	13,83	3.872,40	354,81	613,29	4.840,50
							4.840,50

**SUPERFICIE ( Hectáreas )**

<u>REFERENCIA SIGPAC</u>	<u>CULTIVO</u>	<u>SEC_REG</u>	<u>Declarada</u>	<u>Prod. Integrada</u>	<u>Control C.</u>	<u>Determinada</u>
41-020-001-00034-001	81268	R	5,92	5,92	-	5,92
41-053-001-00274-001	81268	R	3,80	3,80	-	3,80
41-053-001-00317-002	81268	R	4,11	4,11	-	4,11





**APELLIDOS Y NOMBRE / RAZÓN SOCIAL**      **NIF**      **EXPEDIENTE**  
 MOLINA POZO BALDOMERO      27893155C      8001619

**Resumen de superficies**

GRUPO DE PAGO	SUPERFICIE ( Hectáreas )			IMPORTE ( Euros )			TOTAL
	Declarada	Determinada	Resuelta	FEADER	M.A.A.M.A.	C.A.P.	
28 ALGODÓN	9,72	9,72	9,72	2.721,60	249,37	431,03	3.402,00
							3.402,00

**SUPERFICIE ( Hectáreas )**

REFERENCIA SIGPAC	CULTIVO	SEC_REG	Declarada	Prod. Integrada	Control C.	Determinada
41-020-001-00034-001	81268	R	5,50	5,50	-	5,50
41-053-001-00273-001	81268	R	4,22	4,22	-	4,22

**APELLIDOS Y NOMBRE / RAZÓN SOCIAL**      **NIF**      **EXPEDIENTE**  
 MOLINO PAREJA, S.L.      B83038281      8015917

**Resumen de superficies**

GRUPO DE PAGO	SUPERFICIE ( Hectáreas )			IMPORTE ( Euros )			TOTAL
	Declarada	Determinada	Resuelta	FEADER	M.A.A.M.A.	C.A.P.	
28 ALGODÓN	25,24	25,24	25,24	7.067,20	647,53	1.119,27	8.834,00
							8.834,00

**SUPERFICIE ( Hectáreas )**

REFERENCIA SIGPAC	CULTIVO	SEC_REG	Declarada	Prod. Integrada	Control C.	Determinada
41-039-012-00008-010	81190	R	1,62	7,82	-	1,62
41-039-012-00008-010	81190	S	6,20	7,82	-	6,20
41-039-015-00107-001	81190	R	8,00	8,00	-	8,00
41-039-030-00057-011	81190	R	9,42	9,42	-	9,42

**APELLIDOS Y NOMBRE / RAZÓN SOCIAL**      **NIF**      **EXPEDIENTE**  
 MONGE BENITEZ FRANCISCA      75319686E      8013809

**Resumen de superficies**

GRUPO DE PAGO	SUPERFICIE ( Hectáreas )			IMPORTE ( Euros )			TOTAL
	Declarada	Determinada	Resuelta	FEADER	M.A.A.M.A.	C.A.P.	
28 ALGODÓN	8,68	8,68	8,68	2.430,40	222,69	384,91	3.038,00
							3.038,00

**SUPERFICIE ( Hectáreas )**

REFERENCIA SIGPAC	CULTIVO	SEC_REG	Declarada	Prod. Integrada	Control C.	Determinada
41-053-019-00070-004	81190	R	8,68	8,68	-	8,68

**APELLIDOS Y NOMBRE / RAZÓN SOCIAL**      **NIF**      **EXPEDIENTE**  
 MONGE BENITEZ MANUEL      34060052L      8012715

**Resumen de superficies**

GRUPO DE PAGO	SUPERFICIE ( Hectáreas )			IMPORTE ( Euros )			TOTAL
	Declarada	Determinada	Resuelta	FEADER	M.A.A.M.A.	C.A.P.	
28 ALGODÓN	23,62	23,62	23,62	6.613,60	605,97	1.047,43	8.267,00
							8.267,00

**SUPERFICIE ( Hectáreas )**

REFERENCIA SIGPAC	CULTIVO	SEC_REG	Declarada	Prod. Integrada	Control C.	Determinada
41-053-001-00229-002	81361	R	12,21	12,21	-	12,21
41-053-001-00268-001	81361	R	5,75	5,75	-	5,75
41-053-001-00275-001	81361	R	5,66	5,66	-	5,66



**APELLIDOS Y NOMBRE / RAZÓN SOCIAL**      **NIF**      **EXPEDIENTE**  
 MONGE LOPEZ ANTONIO      28309884N      8013810

**Resumen de superficies**

<u>GRUPO DE PAGO</u>	<u>SUPERFICIE ( Hectáreas )</u>			<u>IMPORTE ( Euros )</u>			<u>TOTAL</u>
	<u>Declarada</u>	<u>Determinada</u>	<u>Resuelta</u>	<u>FEADER</u>	<u>M.A.A.M.A.</u>	<u>C.A.P.</u>	
28 ALGODÓN	5,90	5,90	5,90	1.652,00	151,36	261,64	2.065,00
							2.065,00

**SUPERFICIE ( Hectáreas )**

<u>REFERENCIA SIGPAC</u>	<u>CULTIVO</u>	<u>SEC_REG</u>	<u>Declarada</u>	<u>Prod. Integrada</u>	<u>Control C.</u>	<u>Determinada</u>
41-053-019-00346-001	81268	R	5,90	5,90	-	5,90

**APELLIDOS Y NOMBRE / RAZÓN SOCIAL**      **NIF**      **EXPEDIENTE**  
 MONGE MAESTRE ANTONIO      28263231A      8016315

**Resumen de superficies**

<u>GRUPO DE PAGO</u>	<u>SUPERFICIE ( Hectáreas )</u>			<u>IMPORTE ( Euros )</u>			<u>TOTAL</u>
	<u>Declarada</u>	<u>Determinada</u>	<u>Resuelta</u>	<u>FEADER</u>	<u>M.A.A.M.A.</u>	<u>C.A.P.</u>	
28 ALGODÓN	6,00	6,00	6,00	1.680,00	153,93	266,07	2.100,00
							2.100,00

**SUPERFICIE ( Hectáreas )**

<u>REFERENCIA SIGPAC</u>	<u>CULTIVO</u>	<u>SEC_REG</u>	<u>Declarada</u>	<u>Prod. Integrada</u>	<u>Control C.</u>	<u>Determinada</u>
41-069-012-00334-001	81268	R	6,00	9,76	-	6,00

**APELLIDOS Y NOMBRE / RAZÓN SOCIAL**      **NIF**      **EXPEDIENTE**  
 MONJE BENITEZ JUAN      28650025Y      8016122

**Resumen de superficies**

<u>GRUPO DE PAGO</u>	<u>SUPERFICIE ( Hectáreas )</u>			<u>IMPORTE ( Euros )</u>			<u>TOTAL</u>
	<u>Declarada</u>	<u>Determinada</u>	<u>Resuelta</u>	<u>FEADER</u>	<u>M.A.A.M.A.</u>	<u>C.A.P.</u>	
28 ALGODÓN	12,20	12,20	12,20	3.416,00	312,99	541,01	4.270,00
							4.270,00

**SUPERFICIE ( Hectáreas )**

<u>REFERENCIA SIGPAC</u>	<u>CULTIVO</u>	<u>SEC_REG</u>	<u>Declarada</u>	<u>Prod. Integrada</u>	<u>Control C.</u>	<u>Determinada</u>
41-053-001-00326-001	81162	R	6,10	6,10	-	6,10
41-053-019-00164-002	81162	R	6,10	6,10	-	6,10

**APELLIDOS Y NOMBRE / RAZÓN SOCIAL**      **NIF**      **EXPEDIENTE**  
 MONJE CUMBRERA JOSE ANTONIO      28335336A      8022350

**Resumen de superficies**

<u>GRUPO DE PAGO</u>	<u>SUPERFICIE ( Hectáreas )</u>			<u>IMPORTE ( Euros )</u>			<u>TOTAL</u>
	<u>Declarada</u>	<u>Determinada</u>	<u>Resuelta</u>	<u>FEADER</u>	<u>M.A.A.M.A.</u>	<u>C.A.P.</u>	
28 ALGODÓN	1,50	1,50	1,50	420,00	38,48	66,52	525,00
							525,00

**SUPERFICIE ( Hectáreas )**

<u>REFERENCIA SIGPAC</u>	<u>CULTIVO</u>	<u>SEC_REG</u>	<u>Declarada</u>	<u>Prod. Integrada</u>	<u>Control C.</u>	<u>Determinada</u>
41-053-002-00263-001	81162	R	1,50	1,50	-	1,50

**APELLIDOS Y NOMBRE / RAZÓN SOCIAL**      **NIF**      **EXPEDIENTE**  
 MONTAÑO VELAZQUEZ JOSE FERNANDO      47508855D      8007552

**Resumen de superficies**

<u>GRUPO DE PAGO</u>	<u>SUPERFICIE ( Hectáreas )</u>			<u>IMPORTE ( Euros )</u>			<u>TOTAL</u>
	<u>Declarada</u>	<u>Determinada</u>	<u>Resuelta</u>	<u>FEADER</u>	<u>M.A.A.M.A.</u>	<u>C.A.P.</u>	
28 ALGODÓN	2,38	2,38	2,38	666,40	61,06	105,54	833,00
							833,00

**SUPERFICIE ( Hectáreas )**

<u>REFERENCIA SIGPAC</u>	<u>CULTIVO</u>	<u>SEC_REG</u>	<u>Declarada</u>	<u>Prod. Integrada</u>	<u>Control C.</u>	<u>Determinada</u>
41-005-003-00014-001	81268	R	0,73	0,73	-	0,73
41-005-003-00037-001	81268	R	1,23	1,23	-	1,23
41-005-004-00049-002	81268	R	0,42	0,42	-	0,42

**APELLIDOS Y NOMBRE / RAZÓN SOCIAL**      **NIF**      **EXPEDIENTE**  
 MONTERO BEJARANO CARLOS      28383442Q      8001620

**Resumen de superficies**

GRUPO DE PAGO	SUPERFICIE ( Hectáreas )			IMPORTE ( Euros )			TOTAL
	Declarada	Determinada	Resuelta	FEADER	M.A.A.M.A.	C.A.P.	
28 ALGODÓN	9,89	9,89	9,89	2.769,20	253,73	438,57	3.461,50
							3.461,50

**SUPERFICIE ( Hectáreas )**

REFERENCIA SIGPAC	CULTIVO	SEC_REG	Declarada	Prod. Integrada	Control C.	Determinada
41-069-017-00018-001	81268	R	0,56	0,56	-	0,56
41-095-063-00128-001	81268	R	9,33	9,33	-	9,33

**APELLIDOS Y NOMBRE / RAZÓN SOCIAL**      **NIF**      **EXPEDIENTE**  
 MONTERO CABELLO ANTONIO      34062433P      8013925

**Resumen de superficies**

GRUPO DE PAGO	SUPERFICIE ( Hectáreas )			IMPORTE ( Euros )			TOTAL
	Declarada	Determinada	Resuelta	FEADER	M.A.A.M.A.	C.A.P.	
28 ALGODÓN	6,17	6,17	6,17	1.727,60	158,29	273,61	2.159,50
							2.159,50

**SUPERFICIE ( Hectáreas )**

REFERENCIA SIGPAC	CULTIVO	SEC_REG	Declarada	Prod. Integrada	Control C.	Determinada
41-053-003-00045-005	81268	R	1,10	1,10	-	1,10
41-053-019-00361-002	81268	R	5,07	5,07	-	5,07

**APELLIDOS Y NOMBRE / RAZÓN SOCIAL**      **NIF**      **EXPEDIENTE**  
 MONTERO RUIZ GONZALO      75317738Y      8013811

**Resumen de superficies**

GRUPO DE PAGO	SUPERFICIE ( Hectáreas )			IMPORTE ( Euros )			TOTAL
	Declarada	Determinada	Resuelta	FEADER	M.A.A.M.A.	C.A.P.	
28 ALGODÓN	7,99	7,99	7,99	2.237,20	204,98	354,32	2.796,50
							2.796,50

**SUPERFICIE ( Hectáreas )**

REFERENCIA SIGPAC	CULTIVO	SEC_REG	Declarada	Prod. Integrada	Control C.	Determinada
41-053-019-00036-002	81190	R	7,99	7,99	-	7,99

**APELLIDOS Y NOMBRE / RAZÓN SOCIAL**      **NIF**      **EXPEDIENTE**  
 MONTES GUERRERO ARACELI      75335097T      8016316

**Resumen de superficies**

GRUPO DE PAGO	SUPERFICIE ( Hectáreas )			IMPORTE ( Euros )			TOTAL
	Declarada	Determinada	Resuelta	FEADER	M.A.A.M.A.	C.A.P.	
28 ALGODÓN	4,20	4,20	4,20	1.176,00	107,75	186,25	1.470,00
							1.470,00

**SUPERFICIE ( Hectáreas )**

REFERENCIA SIGPAC	CULTIVO	SEC_REG	Declarada	Prod. Integrada	Control C.	Determinada
41-038-036-00004-003	81268	R	4,20	4,20	-	4,20

**APELLIDOS Y NOMBRE / RAZÓN SOCIAL**      **NIF**      **EXPEDIENTE**  
 MONTOYA BELLIDO MANUEL      28683177S      8016317

**Resumen de superficies**

GRUPO DE PAGO	SUPERFICIE ( Hectáreas )			IMPORTE ( Euros )			TOTAL
	Declarada	Determinada	Resuelta	FEADER	M.A.A.M.A.	C.A.P.	
28 ALGODÓN	3,02	3,02	3,02	845,60	77,48	133,92	1.057,00
							1.057,00

**SUPERFICIE ( Hectáreas )**

REFERENCIA SIGPAC	CULTIVO	SEC_REG	Declarada	Prod. Integrada	Control C.	Determinada
41-069-013-00046-002	81268	R	3,02	3,02	-	3,02

**APELLIDOS Y NOMBRE / RAZÓN SOCIAL**      **NIF**      **EXPEDIENTE**  
MORA GARCIA JOSE      27851020K      8005507

**Resumen de superficies**

<u>GRUPO DE PAGO</u>	<u>SUPERFICIE ( Hectáreas )</u>			<u>IMPORTE ( Euros )</u>			<u>TOTAL</u>
	<u>Declarada</u>	<u>Determinada</u>	<u>Resuelta</u>	<u>FEADER</u>	<u>M.A.A.M.A.</u>	<u>C.A.P.</u>	
28 ALGODÓN	4,52	4,52	4,52	1.265,60	115,96	200,44	1.582,00
							1.582,00

**SUPERFICIE ( Hectáreas )**

<u>REFERENCIA SIGPAC</u>	<u>CULTIVO</u>	<u>SEC_REG</u>	<u>Declarada</u>	<u>Prod. Integrada</u>	<u>Control C.</u>	<u>Determinada</u>
41-095-083-00032-002	81190	R	1,30	1,30	-	1,30
41-095-083-00039-003	81190	R	3,22	3,22	-	3,22

**APELLIDOS Y NOMBRE / RAZÓN SOCIAL**      **NIF**      **EXPEDIENTE**  
MORA REQUENA ANTONIO      27820950N      8006847

**Resumen de superficies**

<u>GRUPO DE PAGO</u>	<u>SUPERFICIE ( Hectáreas )</u>			<u>IMPORTE ( Euros )</u>			<u>TOTAL</u>
	<u>Declarada</u>	<u>Determinada</u>	<u>Resuelta</u>	<u>FEADER</u>	<u>M.A.A.M.A.</u>	<u>C.A.P.</u>	
28 ALGODÓN	5,10	5,10	5,10	1.428,00	130,84	226,16	1.785,00
							1.785,00

**SUPERFICIE ( Hectáreas )**

<u>REFERENCIA SIGPAC</u>	<u>CULTIVO</u>	<u>SEC_REG</u>	<u>Declarada</u>	<u>Prod. Integrada</u>	<u>Control C.</u>	<u>Determinada</u>
41-069-007-00015-001	81268	R	5,10	6,20	-	5,10

**APELLIDOS Y NOMBRE / RAZÓN SOCIAL**      **NIF**      **EXPEDIENTE**  
MORA REQUENA JUAN      75318161S      8012717

**Resumen de superficies**

<u>GRUPO DE PAGO</u>	<u>SUPERFICIE ( Hectáreas )</u>			<u>IMPORTE ( Euros )</u>			<u>TOTAL</u>
	<u>Declarada</u>	<u>Determinada</u>	<u>Resuelta</u>	<u>FEADER</u>	<u>M.A.A.M.A.</u>	<u>C.A.P.</u>	
28 ALGODÓN	6,55	6,55	6,55	1.834,00	168,04	290,46	2.292,50
							2.292,50

**SUPERFICIE ( Hectáreas )**

<u>REFERENCIA SIGPAC</u>	<u>CULTIVO</u>	<u>SEC_REG</u>	<u>Declarada</u>	<u>Prod. Integrada</u>	<u>Control C.</u>	<u>Determinada</u>
41-053-001-00068-001	81190	R	6,55	6,55	-	6,55

**APELLIDOS Y NOMBRE / RAZÓN SOCIAL**      **NIF**      **EXPEDIENTE**  
MORA REQUENA SERAFIN      28458807X      8019156

**Resumen de superficies**

<u>GRUPO DE PAGO</u>	<u>SUPERFICIE ( Hectáreas )</u>			<u>IMPORTE ( Euros )</u>			<u>TOTAL</u>
	<u>Declarada</u>	<u>Determinada</u>	<u>Resuelta</u>	<u>FEADER</u>	<u>M.A.A.M.A.</u>	<u>C.A.P.</u>	
28 ALGODÓN	10,61	10,61	10,61	2.970,80	272,20	470,50	3.713,50
							3.713,50

**SUPERFICIE ( Hectáreas )**

<u>REFERENCIA SIGPAC</u>	<u>CULTIVO</u>	<u>SEC_REG</u>	<u>Declarada</u>	<u>Prod. Integrada</u>	<u>Control C.</u>	<u>Determinada</u>
41-020-001-09005-001	81151	R	0,62	0,62	-	0,62
41-053-001-00020-001	81151	R	4,33	4,33	-	4,33
41-053-001-00024-001	81151	R	5,66	5,66	-	5,66

**APELLIDOS Y NOMBRE / RAZÓN SOCIAL**      **NIF**      **EXPEDIENTE**  
MORALES CASTILLA CONCEPCION      75393302S      8020110

**Resumen de superficies**

<u>GRUPO DE PAGO</u>	<u>SUPERFICIE ( Hectáreas )</u>			<u>IMPORTE ( Euros )</u>			<u>TOTAL</u>
	<u>Declarada</u>	<u>Determinada</u>	<u>Resuelta</u>	<u>FEADER</u>	<u>M.A.A.M.A.</u>	<u>C.A.P.</u>	
28 ALGODÓN	8,68	8,68	8,68	2.430,40	222,69	384,91	3.038,00
							3.038,00

**SUPERFICIE ( Hectáreas )**

<u>REFERENCIA SIGPAC</u>	<u>CULTIVO</u>	<u>SEC_REG</u>	<u>Declarada</u>	<u>Prod. Integrada</u>	<u>Control C.</u>	<u>Determinada</u>
41-055-028-00029-001	81190	R	2,80	2,80	-	2,80
41-055-029-00070-003	81190	R	5,88	5,88	-	5,88

**APELLIDOS Y NOMBRE / RAZÓN SOCIAL**      **NIF**      **EXPEDIENTE**  
 MORALES CUEVAS ANDRES      34044071T      8002147

**Resumen de superficies**

<u>GRUPO DE PAGO</u>	<u>SUPERFICIE ( Hectáreas )</u>			<u>IMPORTE ( Euros )</u>			<u>TOTAL</u>
	<u>Declarada</u>	<u>Determinada</u>	<u>Resuelta</u>	<u>FEADER</u>	<u>M.A.A.M.A.</u>	<u>C.A.P.</u>	
28 ALGODÓN	12,45	12,45	12,45	3.486,00	319,40	552,10	4.357,50
							4.357,50

**SUPERFICIE ( Hectáreas )**

<u>REFERENCIA SIGPAC</u>	<u>CULTIVO</u>	<u>SEC_REG</u>	<u>Declarada</u>	<u>Prod. Integrada</u>	<u>Control C.</u>	<u>Determinada</u>
41-081-004-00016-001	81190	R	12,45	12,45	-	12,45

**APELLIDOS Y NOMBRE / RAZÓN SOCIAL**      **NIF**      **EXPEDIENTE**  
 MORALES GARCIA CAROLINA      47505418E      8007556

**Resumen de superficies**

<u>GRUPO DE PAGO</u>	<u>SUPERFICIE ( Hectáreas )</u>			<u>IMPORTE ( Euros )</u>			<u>TOTAL</u>
	<u>Declarada</u>	<u>Determinada</u>	<u>Resuelta</u>	<u>FEADER</u>	<u>M.A.A.M.A.</u>	<u>C.A.P.</u>	
28 ALGODÓN	6,13	6,13	6,13	1.716,40	157,27	271,83	2.145,50
							2.145,50

**SUPERFICIE ( Hectáreas )**

<u>REFERENCIA SIGPAC</u>	<u>CULTIVO</u>	<u>SEC_REG</u>	<u>Declarada</u>	<u>Prod. Integrada</u>	<u>Control C.</u>	<u>Determinada</u>
41-101-006-00002-001	81268	R	3,77	3,77	-	3,77
41-101-006-00007-002	81268	R	2,36	2,36	-	2,36

**APELLIDOS Y NOMBRE / RAZÓN SOCIAL**      **NIF**      **EXPEDIENTE**  
 MORALES GARCIA ROBERTO DANIEL      47505419T      8007557

**Resumen de superficies**

<u>GRUPO DE PAGO</u>	<u>SUPERFICIE ( Hectáreas )</u>			<u>IMPORTE ( Euros )</u>			<u>TOTAL</u>
	<u>Declarada</u>	<u>Determinada</u>	<u>Resuelta</u>	<u>FEADER</u>	<u>M.A.A.M.A.</u>	<u>C.A.P.</u>	
28 ALGODÓN	5,40	5,40	5,40	1.512,00	138,54	239,46	1.890,00
							1.890,00

**SUPERFICIE ( Hectáreas )**

<u>REFERENCIA SIGPAC</u>	<u>CULTIVO</u>	<u>SEC_REG</u>	<u>Declarada</u>	<u>Prod. Integrada</u>	<u>Control C.</u>	<u>Determinada</u>
41-005-005-00095-001	81268	R	2,31	2,31	-	2,31
41-005-005-00096-001	81268	R	2,42	2,42	-	2,42
41-101-006-00007-002	81268	R	0,67	0,67	-	0,67

**APELLIDOS Y NOMBRE / RAZÓN SOCIAL**      **NIF**      **EXPEDIENTE**  
 MORALES LARDIN LEONARDO      28249533J      8002148

**Resumen de superficies**

<u>GRUPO DE PAGO</u>	<u>SUPERFICIE ( Hectáreas )</u>			<u>IMPORTE ( Euros )</u>			<u>TOTAL</u>
	<u>Declarada</u>	<u>Determinada</u>	<u>Resuelta</u>	<u>FEADER</u>	<u>M.A.A.M.A.</u>	<u>C.A.P.</u>	
28 ALGODÓN	35,95	35,95	35,95	10.066,00	922,30	1.594,20	12.582,50
							12.582,50

**SUPERFICIE ( Hectáreas )**

<u>REFERENCIA SIGPAC</u>	<u>CULTIVO</u>	<u>SEC_REG</u>	<u>Declarada</u>	<u>Prod. Integrada</u>	<u>Control C.</u>	<u>Determinada</u>
41-081-005-00013-008	81190	R	11,27	11,27	-	11,27
41-081-005-00013-009	81190	R	10,00	10,00	-	10,00
41-081-005-00013-012	81190	R	8,17	8,17	-	8,17
41-081-005-00013-013	81190	R	6,51	6,51	-	6,51



**APELLIDOS Y NOMBRE / RAZÓN SOCIAL**      **NIF**      **EXPEDIENTE**  
 MORALES MARTIN ANDRES      34042730Q      8009370

**Resumen de superficies**

GRUPO DE PAGO	SUPERFICIE ( Hectáreas )			IMPORTE ( Euros )			TOTAL
	Declarada	Determinada	Resuelta	FEADER	M.A.A.M.A.	C.A.P.	
28 ALGODÓN	37,22	37,22	37,22	10.421,60	954,88	1.650,52	13.027,00
							13.027,00

**SUPERFICIE ( Hectáreas )**

REFERENCIA SIGPAC	CULTIVO	SEC_REG	Declarada	Prod. Integrada	Control C.	Determinada
41-081-012-00001-003	81289	R	7,68	7,68	-	7,68
41-081-012-00005-001	81190	R	29,54	29,54	-	29,54

**APELLIDOS Y NOMBRE / RAZÓN SOCIAL**      **NIF**      **EXPEDIENTE**  
 MORALES MORALES RAMON      28502381E      8007558

**Resumen de superficies**

GRUPO DE PAGO	SUPERFICIE ( Hectáreas )			IMPORTE ( Euros )			TOTAL
	Declarada	Determinada	Resuelta	FEADER	M.A.A.M.A.	C.A.P.	
28 ALGODÓN	5,26	5,26	5,26	1.472,80	134,95	233,25	1.841,00
							1.841,00

**SUPERFICIE ( Hectáreas )**

REFERENCIA SIGPAC	CULTIVO	SEC_REG	Declarada	Prod. Integrada	Control C.	Determinada
41-101-006-00007-002	81268	R	5,26	5,26	-	5,26

**APELLIDOS Y NOMBRE / RAZÓN SOCIAL**      **NIF**      **EXPEDIENTE**  
 MORALES RODRIGUEZ JUAN MANUEL      28653313M      8005508

**Resumen de superficies**

GRUPO DE PAGO	SUPERFICIE ( Hectáreas )			IMPORTE ( Euros )			TOTAL
	Declarada	Determinada	Resuelta	FEADER	M.A.A.M.A.	C.A.P.	
28 ALGODÓN	2,65	2,65	2,65	742,00	67,99	117,51	927,50
							927,50

**SUPERFICIE ( Hectáreas )**

REFERENCIA SIGPAC	CULTIVO	SEC_REG	Declarada	Prod. Integrada	Control C.	Determinada
41-095-060-00088-001	81151	R	2,65	2,65	-	2,65

**APELLIDOS Y NOMBRE / RAZÓN SOCIAL**      **NIF**      **EXPEDIENTE**  
 MORATO GONZALEZ MANUEL      28116386J      8013812

**Resumen de superficies**

GRUPO DE PAGO	SUPERFICIE ( Hectáreas )			IMPORTE ( Euros )			TOTAL
	Declarada	Determinada	Resuelta	FEADER	M.A.A.M.A.	C.A.P.	
28 ALGODÓN	8,99	8,99	8,99	2.517,20	230,64	398,66	3.146,50
							3.146,50

**SUPERFICIE ( Hectáreas )**

REFERENCIA SIGPAC	CULTIVO	SEC_REG	Declarada	Prod. Integrada	Control C.	Determinada
41-020-016-00053-003	81268	R	1,91	1,91	-	1,91
41-053-019-00150-001	81268	R	7,08	7,08	-	7,08

**APELLIDOS Y NOMBRE / RAZÓN SOCIAL**      **NIF**      **EXPEDIENTE**  
 MORENO BEGINES JESUS      48884206Y      8021235

**Resumen de superficies**

GRUPO DE PAGO	SUPERFICIE ( Hectáreas )			IMPORTE ( Euros )			TOTAL
	Declarada	Determinada	Resuelta	FEADER	M.A.A.M.A.	C.A.P.	
28 ALGODÓN	2,15	2,15	2,15	602,00	55,16	95,34	752,50
							752,50

**SUPERFICIE ( Hectáreas )**

REFERENCIA SIGPAC	CULTIVO	SEC_REG	Declarada	Prod. Integrada	Control C.	Determinada
41-069-016-00067-001	81268	R	2,15	2,15	-	2,15

**APELLIDOS Y NOMBRE / RAZÓN SOCIAL**      **NIF**      **EXPEDIENTE**  
 MORENO BERNAL MANUEL      75475517M      8013773

**Resumen de superficies**

GRUPO DE PAGO	SUPERFICIE ( Hectáreas )			IMPORTE ( Euros )			TOTAL
	Declarada	Determinada	Resuelta	FEADER	M.A.A.M.A.	C.A.P.	
28 ALGODÓN	9,14	9,14	9,14	2.559,20	234,49	405,31	3.199,00
							3.199,00

**SUPERFICIE ( Hectáreas )**

REFERENCIA SIGPAC	CULTIVO	SEC_REG	Declarada	Prod. Integrada	Control C.	Determinada
41-069-012-00324-001	81268	R	9,14	9,14	-	9,14

**APELLIDOS Y NOMBRE / RAZÓN SOCIAL**      **NIF**      **EXPEDIENTE**  
 MORENO BERNAL RAFAEL      28263214D      8021157

**Resumen de superficies**

GRUPO DE PAGO	SUPERFICIE ( Hectáreas )			IMPORTE ( Euros )			TOTAL
	Declarada	Determinada	Resuelta	FEADER	M.A.A.M.A.	C.A.P.	
28 ALGODÓN	8,10	8,10	8,10	2.268,00	207,81	359,19	2.835,00
							2.835,00

**SUPERFICIE ( Hectáreas )**

REFERENCIA SIGPAC	CULTIVO	SEC_REG	Declarada	Prod. Integrada	Control C.	Determinada
41-069-015-00137-001	81268	R	8,10	8,10	-	8,10

**APELLIDOS Y NOMBRE / RAZÓN SOCIAL**      **NIF**      **EXPEDIENTE**  
 MORENO CALADO ROSARIO      28558894R      8003535

**Resumen de superficies**

GRUPO DE PAGO	SUPERFICIE ( Hectáreas )			IMPORTE ( Euros )			TOTAL
	Declarada	Determinada	Resuelta	FEADER	M.A.A.M.A.	C.A.P.	
28 ALGODÓN	11,17	11,17	11,17	3.127,60	286,57	495,33	3.909,50
							3.909,50

**SUPERFICIE ( Hectáreas )**

REFERENCIA SIGPAC	CULTIVO	SEC_REG	Declarada	Prod. Integrada	Control C.	Determinada
41-012-018-00017-002	81190	R	11,17	11,17	-	11,17

**APELLIDOS Y NOMBRE / RAZÓN SOCIAL**      **NIF**      **EXPEDIENTE**  
 MORENO E HIJOS S.C.      J41796772      8012845

**Resumen de superficies**

GRUPO DE PAGO	SUPERFICIE ( Hectáreas )			IMPORTE ( Euros )			TOTAL
	Declarada	Determinada	Resuelta	FEADER	M.A.A.M.A.	C.A.P.	
28 ALGODÓN	17,08	17,08	17,08	4.782,40	438,19	757,41	5.978,00
							5.978,00

**SUPERFICIE ( Hectáreas )**

REFERENCIA SIGPAC	CULTIVO	SEC_REG	Declarada	Prod. Integrada	Control C.	Determinada
41-053-019-00232-001	81268	R	6,18	6,18	-	6,18
41-081-015-00014-001	81268	R	2,26	2,26	-	2,26
41-081-015-00111-002	81268	R	8,64	8,64	-	8,64

**APELLIDOS Y NOMBRE / RAZÓN SOCIAL**      **NIF**      **EXPEDIENTE**  
 MORENO FORNIELES JUAN ANDRES      28685225Q      8006848

**Resumen de superficies**

GRUPO DE PAGO	SUPERFICIE ( Hectáreas )			IMPORTE ( Euros )			TOTAL
	Declarada	Determinada	Resuelta	FEADER	M.A.A.M.A.	C.A.P.	
28 ALGODÓN	7,85	7,85	7,85	2.198,00	201,39	348,11	2.747,50
							2.747,50

**SUPERFICIE ( Hectáreas )**

REFERENCIA SIGPAC	CULTIVO	SEC_REG	Declarada	Prod. Integrada	Control C.	Determinada
41-069-015-00086-002	81190	R	5,35	5,35	-	5,35
41-069-015-00096-001	81190	R	2,50	2,50	-	2,50

**APELLIDOS Y NOMBRE / RAZÓN SOCIAL**      **NIF**      **EXPEDIENTE**  
 MORENO GALLARDO JOSE      75380382K      8020113

**Resumen de superficies**

GRUPO DE PAGO	SUPERFICIE ( Hectáreas )			IMPORTE ( Euros )			TOTAL
	Declarada	Determinada	Resuelta	FEADER	M.A.A.M.A.	C.A.P.	
28 ALGODÓN	3,52	3,52	3,52	985,60	90,31	156,09	1.232,00
							1.232,00

**SUPERFICIE ( Hectáreas )**

REFERENCIA SIGPAC	CULTIVO	SEC_REG	Declarada	Prod. Integrada	Control C.	Determinada
41-055-013-00170-002	81189	R	3,52	3,52	-	3,52

**APELLIDOS Y NOMBRE / RAZÓN SOCIAL**      **NIF**      **EXPEDIENTE**  
 MORENO HALCON IGNACIO      08212593Y      8001621

**Resumen de superficies**

GRUPO DE PAGO	SUPERFICIE ( Hectáreas )			IMPORTE ( Euros )			TOTAL
	Declarada	Determinada	Resuelta	FEADER	M.A.A.M.A.	C.A.P.	
28 ALGODÓN	2,00	2,00	2,00	560,00	51,31	88,69	700,00
							700,00

**SUPERFICIE ( Hectáreas )**

REFERENCIA SIGPAC	CULTIVO	SEC_REG	Declarada	Prod. Integrada	Control C.	Determinada
41-069-016-00035-001	81268	R	2,00	2,50	-	2,00

**APELLIDOS Y NOMBRE / RAZÓN SOCIAL**      **NIF**      **EXPEDIENTE**  
 MORENO LEON MARIA DEL CARMEN      28479866R      8021158

**Resumen de superficies**

GRUPO DE PAGO	SUPERFICIE ( Hectáreas )			IMPORTE ( Euros )			TOTAL
	Declarada	Determinada	Resuelta	FEADER	M.A.A.M.A.	C.A.P.	
28 ALGODÓN	5,20	5,20	5,20	1.456,00	133,41	230,59	1.820,00
							1.820,00

**SUPERFICIE ( Hectáreas )**

REFERENCIA SIGPAC	CULTIVO	SEC_REG	Declarada	Prod. Integrada	Control C.	Determinada
41-900-014-00005-001	81268	R	5,20	5,20	-	5,20

**APELLIDOS Y NOMBRE / RAZÓN SOCIAL**      **NIF**      **EXPEDIENTE**  
 MORENO MOGUER MANUEL      34072560S      8005510

**Resumen de superficies**

GRUPO DE PAGO	SUPERFICIE ( Hectáreas )			IMPORTE ( Euros )			TOTAL
	Declarada	Determinada	Resuelta	FEADER	M.A.A.M.A.	C.A.P.	
28 ALGODÓN	3,15	3,15	3,15	882,00	80,81	139,69	1.102,50
							1.102,50

**SUPERFICIE ( Hectáreas )**

REFERENCIA SIGPAC	CULTIVO	SEC_REG	Declarada	Prod. Integrada	Control C.	Determinada
41-095-060-00059-003	81296	R	3,15	3,15	-	3,15

**APELLIDOS Y NOMBRE / RAZÓN SOCIAL**      **NIF**      **EXPEDIENTE**  
 MORENO NUÑEZ MIGUEL      28324502W      8013813

**Resumen de superficies**

GRUPO DE PAGO	SUPERFICIE ( Hectáreas )			IMPORTE ( Euros )			TOTAL
	Declarada	Determinada	Resuelta	FEADER	M.A.A.M.A.	C.A.P.	
28 ALGODÓN	7,75	7,75	7,75	2.170,00	198,83	343,67	2.712,50
							2.712,50

**SUPERFICIE ( Hectáreas )**

REFERENCIA SIGPAC	CULTIVO	SEC_REG	Declarada	Prod. Integrada	Control C.	Determinada
41-053-019-00310-002	81268	R	7,75	8,53	-	7,75



**APELLIDOS Y NOMBRE / RAZÓN SOCIAL**      **NIF**      **EXPEDIENTE**

MORENO PAREJO DOLORES      75435393Q      8006849

**Resumen de superficies**

GRUPO DE PAGO	SUPERFICIE ( Hectáreas )			IMPORTE ( Euros )			TOTAL
	Declarada	Determinada	Resuelta	FEADER	M.A.A.M.A.	C.A.P.	
28 ALGODÓN	9,33	9,33	9,33	2.612,40	239,36	413,74	3.265,50
							3.265,50

**SUPERFICIE ( Hectáreas )**

REFERENCIA SIGPAC	CULTIVO	SEC_REG	Declarada	Prod. Integrada	Control C.	Determinada
41-038-035-00260-001	81190	R	2,12	2,12	-	2,12
41-069-021-00039-001	81190	R	7,21	7,21	-	7,21

**APELLIDOS Y NOMBRE / RAZÓN SOCIAL**      **NIF**      **EXPEDIENTE**

MORENO PEDROSA FERNANDO      34071805L      8006850

**Resumen de superficies**

GRUPO DE PAGO	SUPERFICIE ( Hectáreas )			IMPORTE ( Euros )			TOTAL
	Declarada	Determinada	Resuelta	FEADER	M.A.A.M.A.	C.A.P.	
28 ALGODÓN	6,00	6,00	6,00	1.680,00	153,93	266,07	2.100,00
							2.100,00

**SUPERFICIE ( Hectáreas )**

REFERENCIA SIGPAC	CULTIVO	SEC_REG	Declarada	Prod. Integrada	Control C.	Determinada
41-020-031-00016-001	81268	R	4,10	4,10	-	4,10
41-095-087-00074-002	81268	R	1,90	1,90	-	1,90

**APELLIDOS Y NOMBRE / RAZÓN SOCIAL**      **NIF**      **EXPEDIENTE**

MORENO PINO ODON      75402038B      8005512

**Resumen de superficies**

GRUPO DE PAGO	SUPERFICIE ( Hectáreas )			IMPORTE ( Euros )			TOTAL
	Declarada	Determinada	Resuelta	FEADER	M.A.A.M.A.	C.A.P.	
28 ALGODÓN	5,00	5,00	5,00	1.400,00	128,28	221,72	1.750,00
							1.750,00

**SUPERFICIE ( Hectáreas )**

REFERENCIA SIGPAC	CULTIVO	SEC_REG	Declarada	Prod. Integrada	Control C.	Determinada
41-095-060-00037-001	81151	R	5,00	5,38	-	5,00

**APELLIDOS Y NOMBRE / RAZÓN SOCIAL**      **NIF**      **EXPEDIENTE**

MORENO RAMIREZ MANUEL      30049416P      8009065

**Resumen de superficies**

GRUPO DE PAGO	SUPERFICIE ( Hectáreas )			IMPORTE ( Euros )			TOTAL
	Declarada	Determinada	Resuelta	FEADER	M.A.A.M.A.	C.A.P.	
28 ALGODÓN	5,97	5,97	5,97	1.671,60	153,16	264,74	2.089,50
							2.089,50

**SUPERFICIE ( Hectáreas )**

REFERENCIA SIGPAC	CULTIVO	SEC_REG	Declarada	Prod. Integrada	Control C.	Determinada
41-041-011-00004-001	81268	R	5,97	5,97	-	5,97

**APELLIDOS Y NOMBRE / RAZÓN SOCIAL**      **NIF**      **EXPEDIENTE**

MORENO RAMOS FRANCISCA      75372689X      8013776

**Resumen de superficies**

GRUPO DE PAGO	SUPERFICIE ( Hectáreas )			IMPORTE ( Euros )			TOTAL
	Declarada	Determinada	Resuelta	FEADER	M.A.A.M.A.	C.A.P.	
28 ALGODÓN	5,37	5,37	5,37	1.503,60	137,77	238,13	1.879,50
							1.879,50

**SUPERFICIE ( Hectáreas )**

REFERENCIA SIGPAC	CULTIVO	SEC_REG	Declarada	Prod. Integrada	Control C.	Determinada
41-020-031-00028-001	81268	R	5,37	5,37	-	5,37

**APELLIDOS Y NOMBRE / RAZÓN SOCIAL**      **NIF**      **EXPEDIENTE**  
 MORENO RAMOS VIRGINIA      75372690B      8013777

**Resumen de superficies**

GRUPO DE PAGO	SUPERFICIE ( Hectáreas )			IMPORTE ( Euros )			TOTAL
	Declarada	Determinada	Resuelta	FEADER	M.A.A.M.A.	C.A.P.	
28 ALGODÓN	5,20	5,20	5,20	1.456,00	133,41	230,59	1.820,00
							1.820,00

**SUPERFICIE ( Hectáreas )**

REFERENCIA SIGPAC	CULTIVO	SEC_REG	Declarada	Prod. Integrada	Control C.	Determinada
41-020-030-00011-001	81268	R	5,20	5,20	-	5,20

**APELLIDOS Y NOMBRE / RAZÓN SOCIAL**      **NIF**      **EXPEDIENTE**  
 MORENO RODRIGUEZ MARIA ROSA      75369887Z      8010885

**Resumen de superficies**

GRUPO DE PAGO	SUPERFICIE ( Hectáreas )			IMPORTE ( Euros )			TOTAL
	Declarada	Determinada	Resuelta	FEADER	M.A.A.M.A.	C.A.P.	
28 ALGODÓN	10,37	10,37	10,37	2.903,60	266,04	459,86	3.629,50
							3.629,50

**SUPERFICIE ( Hectáreas )**

REFERENCIA SIGPAC	CULTIVO	SEC_REG	Declarada	Prod. Integrada	Control C.	Determinada
41-012-018-00018-001	81050	R	10,37	10,37	-	10,37

**APELLIDOS Y NOMBRE / RAZÓN SOCIAL**      **NIF**      **EXPEDIENTE**  
 MORGADO ZALAMEA REMEDIOS      28850657D      8020115

**Resumen de superficies**

GRUPO DE PAGO	SUPERFICIE ( Hectáreas )			IMPORTE ( Euros )			TOTAL
	Declarada	Determinada	Resuelta	FEADER	M.A.A.M.A.	C.A.P.	
28 ALGODÓN	9,19	9,19	9,19	2.573,20	235,77	407,53	3.216,50
							3.216,50

**SUPERFICIE ( Hectáreas )**

REFERENCIA SIGPAC	CULTIVO	SEC_REG	Declarada	Prod. Integrada	Control C.	Determinada
41-055-011-00006-002	81190	R	3,00	7,61	-	3,00
41-055-011-00007-001	81190	R	1,62	1,62	-	1,62
41-055-023-00013-001	81190	R	2,49	2,49	-	2,49
41-055-023-00014-001	81190	R	2,08	2,08	-	2,08

**APELLIDOS Y NOMBRE / RAZÓN SOCIAL**      **NIF**      **EXPEDIENTE**  
 MORILLA PEREZ SALVADOR      27726999Q      8013814

**Resumen de superficies**

GRUPO DE PAGO	SUPERFICIE ( Hectáreas )			IMPORTE ( Euros )			TOTAL
	Declarada	Determinada	Resuelta	FEADER	M.A.A.M.A.	C.A.P.	
28 ALGODÓN	6,50	6,50	6,50	1.820,00	166,76	288,24	2.275,00
							2.275,00

**SUPERFICIE ( Hectáreas )**

REFERENCIA SIGPAC	CULTIVO	SEC_REG	Declarada	Prod. Integrada	Control C.	Determinada
41-053-018-00227-002	81190	R	6,50	6,50	-	6,50

**APELLIDOS Y NOMBRE / RAZÓN SOCIAL**      **NIF**      **EXPEDIENTE**  
 MORILLO CAPILLA ANTONIO JOSE      28502855J      8020825

**Resumen de superficies**

GRUPO DE PAGO	SUPERFICIE ( Hectáreas )			IMPORTE ( Euros )			TOTAL
	Declarada	Determinada	Resuelta	FEADER	M.A.A.M.A.	C.A.P.	
28 ALGODÓN	7,35	7,35	7,35	2.058,00	188,56	325,94	2.572,50
							2.572,50

**SUPERFICIE ( Hectáreas )**

REFERENCIA SIGPAC	CULTIVO	SEC_REG	Declarada	Prod. Integrada	Control C.	Determinada
41-069-003-00011-001	81268	R	7,35	7,35	-	7,35

**APELLIDOS Y NOMBRE / RAZÓN SOCIAL**      **NIF**      **EXPEDIENTE**  
 MORON DE LOS SANTOS AGUAS SANTAS      52286740N      8011044

**Resumen de superficies**

<u>GRUPO DE PAGO</u>	<u>SUPERFICIE ( Hectáreas )</u>			<u>IMPORTE ( Euros )</u>			<u>TOTAL</u>
	<u>Declarada</u>	<u>Determinada</u>	<u>Resuelta</u>	<u>FEADER</u>	<u>M.A.A.M.A.</u>	<u>C.A.P.</u>	
28 ALGODÓN	10,97	10,97	10,97	3.071,60	281,44	486,46	3.839,50
							3.839,50

**SUPERFICIE ( Hectáreas )**

<u>REFERENCIA SIGPAC</u>	<u>CULTIVO</u>	<u>SEC_REG</u>	<u>Declarada</u>	<u>Prod. Integrada</u>	<u>Control C.</u>	<u>Determinada</u>
41-095-060-00048-001	81296	R	10,97	10,97	-	10,97

**APELLIDOS Y NOMBRE / RAZÓN SOCIAL**      **NIF**      **EXPEDIENTE**  
 MORON MONTENEGRO GUADALUPE      75320784Q      8001093

**Resumen de superficies**

<u>GRUPO DE PAGO</u>	<u>SUPERFICIE ( Hectáreas )</u>			<u>IMPORTE ( Euros )</u>			<u>TOTAL</u>
	<u>Declarada</u>	<u>Determinada</u>	<u>Resuelta</u>	<u>FEADER</u>	<u>M.A.A.M.A.</u>	<u>C.A.P.</u>	
28 ALGODÓN	1,44	1,44	1,44	403,20	36,94	63,86	504,00
							504,00

**SUPERFICIE ( Hectáreas )**

<u>REFERENCIA SIGPAC</u>	<u>CULTIVO</u>	<u>SEC_REG</u>	<u>Declarada</u>	<u>Prod. Integrada</u>	<u>Control C.</u>	<u>Determinada</u>
41-020-004-00043-004	81190	R	1,44	1,44	-	1,44

**APELLIDOS Y NOMBRE / RAZÓN SOCIAL**      **NIF**      **EXPEDIENTE**  
 MORON MONTENEGRO MANUEL      28261901F      8030307

**Resumen de superficies**

<u>GRUPO DE PAGO</u>	<u>SUPERFICIE ( Hectáreas )</u>			<u>IMPORTE ( Euros )</u>			<u>TOTAL</u>
	<u>Declarada</u>	<u>Determinada</u>	<u>Resuelta</u>	<u>FEADER</u>	<u>M.A.A.M.A.</u>	<u>C.A.P.</u>	
28 ALGODÓN	7,45	7,45	7,45	2.086,00	191,13	330,37	2.607,50
							2.607,50

**SUPERFICIE ( Hectáreas )**

<u>REFERENCIA SIGPAC</u>	<u>CULTIVO</u>	<u>SEC_REG</u>	<u>Declarada</u>	<u>Prod. Integrada</u>	<u>Control C.</u>	<u>Determinada</u>
41-020-004-00043-004	81268	R	6,16	6,16	-	6,16
41-020-004-00045-001	81268	R	0,65	0,65	-	0,65
41-020-004-00046-001	81268	R	0,64	0,64	-	0,64

**APELLIDOS Y NOMBRE / RAZÓN SOCIAL**      **NIF**      **EXPEDIENTE**  
 MOYA SIERRA SC      J41895525      8020504

**Resumen de superficies**

<u>GRUPO DE PAGO</u>	<u>SUPERFICIE ( Hectáreas )</u>			<u>IMPORTE ( Euros )</u>			<u>TOTAL</u>
	<u>Declarada</u>	<u>Determinada</u>	<u>Resuelta</u>	<u>FEADER</u>	<u>M.A.A.M.A.</u>	<u>C.A.P.</u>	
28 ALGODÓN	20,71	20,71	20,71	5.798,80	531,32	918,38	7.248,50
							7.248,50

**SUPERFICIE ( Hectáreas )**

<u>REFERENCIA SIGPAC</u>	<u>CULTIVO</u>	<u>SEC_REG</u>	<u>Declarada</u>	<u>Prod. Integrada</u>	<u>Control C.</u>	<u>Determinada</u>
41-101-005-00085-001	81190	R	1,11	1,11	-	1,11
41-101-005-00086-001	81190	R	0,05	0,05	-	0,05
41-101-005-00086-003	81190	R	2,70	2,70	-	2,70
41-101-005-00118-001	81190	R	3,81	3,81	-	3,81
41-101-005-00119-002	81190	R	4,68	4,68	-	4,68
41-101-005-00119-004	81190	R	8,36	8,36	-	8,36



**APELLIDOS Y NOMBRE / RAZÓN SOCIAL****NIF****EXPEDIENTE**

MUBEJA S.L.U

B91425694

8013967

**Resumen de superficies**

<u>GRUPO DE PAGO</u>	<u>SUPERFICIE ( Hectáreas )</u>			<u>IMPORTE ( Euros )</u>			<u>TOTAL</u>
	<u>Declarada</u>	<u>Determinada</u>	<u>Resuelta</u>	<u>FEADER</u>	<u>M.A.A.M.A.</u>	<u>C.A.P.</u>	
28 ALGODÓN	2,00	2,00	2,00	560,00	51,31	88,69	700,00
							700,00

**SUPERFICIE ( Hectáreas )**

<u>REFERENCIA SIGPAC</u>	<u>CULTIVO</u>	<u>SEC_REG</u>	<u>Declarada</u>	<u>Prod. Integrada</u>	<u>Control C.</u>	<u>Determinada</u>
41-053-019-00219-002	81268	R	2,00	4,07	-	2,00

**APELLIDOS Y NOMBRE / RAZÓN SOCIAL****NIF****EXPEDIENTE**

MUIÑOS SALGADO AMPARO

34587949C

8013815

**Resumen de superficies**

<u>GRUPO DE PAGO</u>	<u>SUPERFICIE ( Hectáreas )</u>			<u>IMPORTE ( Euros )</u>			<u>TOTAL</u>
	<u>Declarada</u>	<u>Determinada</u>	<u>Resuelta</u>	<u>FEADER</u>	<u>M.A.A.M.A.</u>	<u>C.A.P.</u>	
28 ALGODÓN	9,87	9,87	9,87	2.763,60	253,21	437,69	3.454,50
							3.454,50

**SUPERFICIE ( Hectáreas )**

<u>REFERENCIA SIGPAC</u>	<u>CULTIVO</u>	<u>SEC_REG</u>	<u>Declarada</u>	<u>Prod. Integrada</u>	<u>Control C.</u>	<u>Determinada</u>
41-053-018-00140-002	81190	R	4,01	4,01	-	4,01
41-053-019-00090-001	81190	R	5,86	5,86	-	5,86

**APELLIDOS Y NOMBRE / RAZÓN SOCIAL****NIF****EXPEDIENTE**

MULERO ORTIZ ISABEL

34071791M

8001623

**Resumen de superficies**

<u>GRUPO DE PAGO</u>	<u>SUPERFICIE ( Hectáreas )</u>			<u>IMPORTE ( Euros )</u>			<u>TOTAL</u>
	<u>Declarada</u>	<u>Determinada</u>	<u>Resuelta</u>	<u>FEADER</u>	<u>M.A.A.M.A.</u>	<u>C.A.P.</u>	
28 ALGODÓN	9,29	9,29	9,29	2.601,20	238,33	411,97	3.251,50
							3.251,50

**SUPERFICIE ( Hectáreas )**

<u>REFERENCIA SIGPAC</u>	<u>CULTIVO</u>	<u>SEC_REG</u>	<u>Declarada</u>	<u>Prod. Integrada</u>	<u>Control C.</u>	<u>Determinada</u>
41-020-031-00040-001	81162	R	9,29	9,29	-	9,29

**APELLIDOS Y NOMBRE / RAZÓN SOCIAL****NIF****EXPEDIENTE**

MUÑOZ BERNAL DAVID

47003642Z

8013816

**Resumen de superficies**

<u>GRUPO DE PAGO</u>	<u>SUPERFICIE ( Hectáreas )</u>			<u>IMPORTE ( Euros )</u>			<u>TOTAL</u>
	<u>Declarada</u>	<u>Determinada</u>	<u>Resuelta</u>	<u>FEADER</u>	<u>M.A.A.M.A.</u>	<u>C.A.P.</u>	
28 ALGODÓN	1,40	1,40	1,40	392,00	35,92	62,08	490,00
							490,00

**SUPERFICIE ( Hectáreas )**

<u>REFERENCIA SIGPAC</u>	<u>CULTIVO</u>	<u>SEC_REG</u>	<u>Declarada</u>	<u>Prod. Integrada</u>	<u>Control C.</u>	<u>Determinada</u>
41-053-019-00308-004	81268	R	1,40	1,40	-	1,40

**APELLIDOS Y NOMBRE / RAZÓN SOCIAL****NIF****EXPEDIENTE**

MUÑOZ CABELLO AGRICULTORES S.C.P.

J91103689

8007567

**Resumen de superficies**

<u>GRUPO DE PAGO</u>	<u>SUPERFICIE ( Hectáreas )</u>			<u>IMPORTE ( Euros )</u>			<u>TOTAL</u>
	<u>Declarada</u>	<u>Determinada</u>	<u>Resuelta</u>	<u>FEADER</u>	<u>M.A.A.M.A.</u>	<u>C.A.P.</u>	
28 ALGODÓN	10,47	10,47	10,47	2.931,60	268,61	464,29	3.664,50
							3.664,50

**SUPERFICIE ( Hectáreas )**

<u>REFERENCIA SIGPAC</u>	<u>CULTIVO</u>	<u>SEC_REG</u>	<u>Declarada</u>	<u>Prod. Integrada</u>	<u>Control C.</u>	<u>Determinada</u>
41-005-010-00308-002	81268	R	5,67	5,67	-	5,67
41-019-006-00046-001	81296	R	4,80	4,80	-	4,80

**APELLIDOS Y NOMBRE / RAZÓN SOCIAL****NIF****EXPEDIENTE**

MUÑOZ FERNANDEZ JUAN

52247870N

8013104

**Resumen de superficies**

<u>GRUPO DE PAGO</u>	<u>SUPERFICIE ( Hectáreas )</u>			<u>IMPORTE ( Euros )</u>			<u>TOTAL</u>
	<u>Declarada</u>	<u>Determinada</u>	<u>Resuelta</u>	<u>FEADER</u>	<u>M.A.A.M.A.</u>	<u>C.A.P.</u>	
28 ALGODÓN	3,57	3,57	3,57	999,60	91,59	158,31	1.249,50
							1.249,50

**SUPERFICIE ( Hectáreas )**

<u>REFERENCIA SIGPAC</u>	<u>CULTIVO</u>	<u>SEC_REG</u>	<u>Declarada</u>	<u>Prod. Integrada</u>	<u>Control C.</u>	<u>Determinada</u>
41-042-041-00002-001	81146	R	3,57	3,57	-	3,57

**APELLIDOS Y NOMBRE / RAZÓN SOCIAL****NIF****EXPEDIENTE**

MUÑOZ JIMENEZ Mª DEL CARMEN

75459122D

8015920

**Resumen de superficies**

<u>GRUPO DE PAGO</u>	<u>SUPERFICIE ( Hectáreas )</u>			<u>IMPORTE ( Euros )</u>			<u>TOTAL</u>
	<u>Declarada</u>	<u>Determinada</u>	<u>Resuelta</u>	<u>FEADER</u>	<u>M.A.A.M.A.</u>	<u>C.A.P.</u>	
28 ALGODÓN	13,50	13,50	13,50	3.780,00	346,34	598,66	4.725,00
							4.725,00

**SUPERFICIE ( Hectáreas )**

<u>REFERENCIA SIGPAC</u>	<u>CULTIVO</u>	<u>SEC_REG</u>	<u>Declarada</u>	<u>Prod. Integrada</u>	<u>Control C.</u>	<u>Determinada</u>
14-030-017-00057-002	81190	R	2,37	2,37	-	2,37
41-039-007-00047-002	81190	R	11,13	11,13	-	11,13

**APELLIDOS Y NOMBRE / RAZÓN SOCIAL****NIF****EXPEDIENTE**

MUÑOZ MARTINEZ JUAN LUIS

31619015H

8022053

**Resumen de superficies**

<u>GRUPO DE PAGO</u>	<u>SUPERFICIE ( Hectáreas )</u>			<u>IMPORTE ( Euros )</u>			<u>TOTAL</u>
	<u>Declarada</u>	<u>Determinada</u>	<u>Resuelta</u>	<u>FEADER</u>	<u>M.A.A.M.A.</u>	<u>C.A.P.</u>	
28 ALGODÓN	4,80	4,80	4,80	1.344,00	123,14	212,86	1.680,00
							1.680,00

**SUPERFICIE ( Hectáreas )**

<u>REFERENCIA SIGPAC</u>	<u>CULTIVO</u>	<u>SEC_REG</u>	<u>Declarada</u>	<u>Prod. Integrada</u>	<u>Control C.</u>	<u>Determinada</u>
41-053-003-00163-003	81190	R	4,80	4,80	-	4,80

**APELLIDOS Y NOMBRE / RAZÓN SOCIAL****NIF****EXPEDIENTE**

MUÑOZ MUNUERA ANTONIO

27804405G

8001624

**Resumen de superficies**

<u>GRUPO DE PAGO</u>	<u>SUPERFICIE ( Hectáreas )</u>			<u>IMPORTE ( Euros )</u>			<u>TOTAL</u>
	<u>Declarada</u>	<u>Determinada</u>	<u>Resuelta</u>	<u>FEADER</u>	<u>M.A.A.M.A.</u>	<u>C.A.P.</u>	
28 ALGODÓN	8,87	8,87	8,87	2.483,60	227,56	393,34	3.104,50
							3.104,50

**SUPERFICIE ( Hectáreas )**

<u>REFERENCIA SIGPAC</u>	<u>CULTIVO</u>	<u>SEC_REG</u>	<u>Declarada</u>	<u>Prod. Integrada</u>	<u>Control C.</u>	<u>Determinada</u>
41-069-016-00038-001	81268	R	1,51	1,51	-	1,51
41-069-016-00039-001	81268	R	1,38	1,38	-	1,38
41-069-017-00025-001	81268	R	5,98	5,98	-	5,98



**APELLIDOS Y NOMBRE / RAZÓN SOCIAL**      **NIF**      **EXPEDIENTE**

MUÑOZ NIETO JUAN      45040029A      8009670

**Resumen de superficies**

<u>GRUPO DE PAGO</u>	<u>SUPERFICIE ( Hectáreas )</u>			<u>IMPORTE ( Euros )</u>			<u>TOTAL</u>
	<u>Declarada</u>	<u>Determinada</u>	<u>Resuelta</u>	<u>FEADER</u>	<u>M.A.A.M.A.</u>	<u>C.A.P.</u>	
28 ALGODÓN	6,34	6,34	6,34	1.775,20	162,65	281,15	2.219,00
							2.219,00

**SUPERFICIE ( Hectáreas )**

<u>REFERENCIA SIGPAC</u>	<u>CULTIVO</u>	<u>SEC_REG</u>	<u>Declarada</u>	<u>Prod. Integrada</u>	<u>Control C.</u>	<u>Determinada</u>
41-077-001-00052-002	81336	R	2,29	2,29	-	2,29
41-077-001-00054-003	81336	R	1,59	1,59	-	1,59
41-077-038-00101-001	81336	R	2,46	2,46	-	2,46

**APELLIDOS Y NOMBRE / RAZÓN SOCIAL**      **NIF**      **EXPEDIENTE**

MUÑOZ PIÑERO JOSE      28406359W      8013819

**Resumen de superficies**

<u>GRUPO DE PAGO</u>	<u>SUPERFICIE ( Hectáreas )</u>			<u>IMPORTE ( Euros )</u>			<u>TOTAL</u>
	<u>Declarada</u>	<u>Determinada</u>	<u>Resuelta</u>	<u>FEADER</u>	<u>M.A.A.M.A.</u>	<u>C.A.P.</u>	
28 ALGODÓN	2,00	2,00	2,00	560,00	51,31	88,69	700,00
							700,00

**SUPERFICIE ( Hectáreas )**

<u>REFERENCIA SIGPAC</u>	<u>CULTIVO</u>	<u>SEC_REG</u>	<u>Declarada</u>	<u>Prod. Integrada</u>	<u>Control C.</u>	<u>Determinada</u>
41-053-019-00406-001	81190	R	2,00	2,66	-	2,00

**APELLIDOS Y NOMBRE / RAZÓN SOCIAL**      **NIF**      **EXPEDIENTE**

MUÑOZ RAMOS JOSEFA      28668795P      8018910

**Resumen de superficies**

<u>GRUPO DE PAGO</u>	<u>SUPERFICIE ( Hectáreas )</u>			<u>IMPORTE ( Euros )</u>			<u>TOTAL</u>
	<u>Declarada</u>	<u>Determinada</u>	<u>Resuelta</u>	<u>FEADER</u>	<u>M.A.A.M.A.</u>	<u>C.A.P.</u>	
28 ALGODÓN	7,22	7,22	7,22	2.021,60	185,23	320,17	2.527,00
							2.527,00

**SUPERFICIE ( Hectáreas )**

<u>REFERENCIA SIGPAC</u>	<u>CULTIVO</u>	<u>SEC_REG</u>	<u>Declarada</u>	<u>Prod. Integrada</u>	<u>Control C.</u>	<u>Determinada</u>
41-095-086-00049-001	81190	R	4,82	4,82	-	4,82
41-095-086-00053-002	81190	R	2,40	2,40	-	2,40

**APELLIDOS Y NOMBRE / RAZÓN SOCIAL**      **NIF**      **EXPEDIENTE**

MUÑOZ ROMERO ANA MARIA      75426601X      8028439

**Resumen de superficies**

<u>GRUPO DE PAGO</u>	<u>SUPERFICIE ( Hectáreas )</u>			<u>IMPORTE ( Euros )</u>			<u>TOTAL</u>
	<u>Declarada</u>	<u>Determinada</u>	<u>Resuelta</u>	<u>FEADER</u>	<u>M.A.A.M.A.</u>	<u>C.A.P.</u>	
28 ALGODÓN	4,83	4,83	4,83	1.352,40	123,91	214,19	1.690,50
							1.690,50

**SUPERFICIE ( Hectáreas )**

<u>REFERENCIA SIGPAC</u>	<u>CULTIVO</u>	<u>SEC_REG</u>	<u>Declarada</u>	<u>Prod. Integrada</u>	<u>Control C.</u>	<u>Determinada</u>
41-020-030-00023-002	81208	R	4,83	4,83	-	4,83



**APELLIDOS Y NOMBRE / RAZÓN SOCIAL**      **NIF**      **EXPEDIENTE**  
 MUÑOZ ROMERO FRANCISCO LUIS      75418418S      8009672

**Resumen de superficies**

GRUPO DE PAGO	SUPERFICIE ( Hectáreas )			IMPORTE ( Euros )			TOTAL
	Declarada	Determinada	Resuelta	FEADER	M.A.A.M.A.	C.A.P.	
28 ALGODÓN	6,38	6,38	6,38	1.786,40	163,68	282,92	2.233,00
							2.233,00

**SUPERFICIE ( Hectáreas )**

REFERENCIA SIGPAC	CULTIVO	SEC_REG	Declarada	Prod. Integrada	Control C.	Determinada
41-060-020-00315-001	81190	R	2,83	2,83	-	2,83
41-060-020-00317-001	81190	R	0,94	0,94	-	0,94
41-060-020-00318-001	81190	R	2,61	2,61	-	2,61

**APELLIDOS Y NOMBRE / RAZÓN SOCIAL**      **NIF**      **EXPEDIENTE**  
 MUÑOZ ROMERO TERESA      52293953A      8009673

**Resumen de superficies**

GRUPO DE PAGO	SUPERFICIE ( Hectáreas )			IMPORTE ( Euros )			TOTAL
	Declarada	Determinada	Resuelta	FEADER	M.A.A.M.A.	C.A.P.	
28 ALGODÓN	1,55	1,55	1,55	434,00	39,77	68,73	542,50
							542,50

**SUPERFICIE ( Hectáreas )**

REFERENCIA SIGPAC	CULTIVO	SEC_REG	Declarada	Prod. Integrada	Control C.	Determinada
41-060-020-00316-001	81190	R	1,55	1,55	-	1,55

**APELLIDOS Y NOMBRE / RAZÓN SOCIAL**      **NIF**      **EXPEDIENTE**  
 MURIEL CABELLO JOAQUIN      75469810W      8000675

**Resumen de superficies**

GRUPO DE PAGO	SUPERFICIE ( Hectáreas )			IMPORTE ( Euros )			TOTAL
	Declarada	Determinada	Resuelta	FEADER	M.A.A.M.A.	C.A.P.	
28 ALGODÓN	5,89	5,89	5,89	1.649,20	151,11	261,19	2.061,50
							2.061,50

**SUPERFICIE ( Hectáreas )**

REFERENCIA SIGPAC	CULTIVO	SEC_REG	Declarada	Prod. Integrada	Control C.	Determinada
41-039-033-00318-001	81190	R	5,89	5,89	-	5,89

**APELLIDOS Y NOMBRE / RAZÓN SOCIAL**      **NIF**      **EXPEDIENTE**  
 MURUBE CLEMENTE FRANCISCO      28041398M      8029415

**Resumen de superficies**

GRUPO DE PAGO	SUPERFICIE ( Hectáreas )			IMPORTE ( Euros )			TOTAL
	Declarada	Determinada	Resuelta	FEADER	M.A.A.M.A.	C.A.P.	
28 ALGODÓN	16,66	16,66	16,66	4.664,80	427,41	738,79	5.831,00
							5.831,00

**SUPERFICIE ( Hectáreas )**

REFERENCIA SIGPAC	CULTIVO	SEC_REG	Declarada	Prod. Integrada	Control C.	Determinada
41-020-004-00092-005	81190	R	8,82	8,82	-	8,82
41-020-005-00073-001	81190	R	7,84	7,84	-	7,84

**APELLIDOS Y NOMBRE / RAZÓN SOCIAL**      **NIF**      **EXPEDIENTE**  
 NARANJO NUÑEZ ASUNCION      28550981T      8011045

**Resumen de superficies**

GRUPO DE PAGO	SUPERFICIE ( Hectáreas )			IMPORTE ( Euros )			TOTAL
	Declarada	Determinada	Resuelta	FEADER	M.A.A.M.A.	C.A.P.	
28 ALGODÓN	5,07	5,07	5,07	1.419,60	130,07	224,83	1.774,50
							1.774,50

**SUPERFICIE ( Hectáreas )**

REFERENCIA SIGPAC	CULTIVO	SEC_REG	Declarada	Prod. Integrada	Control C.	Determinada
41-069-015-00142-001	81151	R	5,07	5,07	-	5,07

**APELLIDOS Y NOMBRE / RAZÓN SOCIAL**      **NIF**      **EXPEDIENTE**  
 NARANJO NUÑEZ MANUEL      28335447E      8011046

**Resumen de superficies**

GRUPO DE PAGO	SUPERFICIE ( Hectáreas )			IMPORTE ( Euros )			TOTAL
	Declarada	Determinada	Resuelta	FEADER	M.A.A.M.A.	C.A.P.	
28 ALGODÓN	6,59	6,59	6,59	1.845,20	169,07	292,23	2.306,50
							2.306,50

**SUPERFICIE ( Hectáreas )**

REFERENCIA SIGPAC	CULTIVO	SEC_REG	Declarada	Prod. Integrada	Control C.	Determinada
41-069-015-00141-001	81151	R	6,59	6,59	-	6,59

**APELLIDOS Y NOMBRE / RAZÓN SOCIAL**      **NIF**      **EXPEDIENTE**  
 NAVALAGRULLA, S.C.      J41593047      8015921

**Resumen de superficies**

GRUPO DE PAGO	SUPERFICIE ( Hectáreas )			IMPORTE ( Euros )			TOTAL
	Declarada	Determinada	Resuelta	FEADER	M.A.A.M.A.	C.A.P.	
28 ALGODÓN	16,60	16,60	16,60	4.648,00	425,87	736,13	5.810,00
							5.810,00

**SUPERFICIE ( Hectáreas )**

REFERENCIA SIGPAC	CULTIVO	SEC_REG	Declarada	Prod. Integrada	Control C.	Determinada
41-039-020-00135-001	81314	R	0,94	0,94	-	0,94
41-039-020-00238-001	81314	R	15,66	15,66	-	15,66

**APELLIDOS Y NOMBRE / RAZÓN SOCIAL**      **NIF**      **EXPEDIENTE**  
 NAVARRO CABALLERO ANTONIO      27836119R      8007569

**Resumen de superficies**

GRUPO DE PAGO	SUPERFICIE ( Hectáreas )			IMPORTE ( Euros )			TOTAL
	Declarada	Determinada	Resuelta	FEADER	M.A.A.M.A.	C.A.P.	
28 ALGODÓN	4,65	4,65	4,65	1.302,00	119,30	206,20	1.627,50
							1.627,50

**SUPERFICIE ( Hectáreas )**

REFERENCIA SIGPAC	CULTIVO	SEC_REG	Declarada	Prod. Integrada	Control C.	Determinada
41-101-005-00016-001	81268	R	0,96	0,96	-	0,96
41-101-005-00017-001	81268	R	0,53	0,53	-	0,53
41-101-005-00060-001	81268	R	3,16	3,16	-	3,16

**APELLIDOS Y NOMBRE / RAZÓN SOCIAL**      **NIF**      **EXPEDIENTE**  
 NAVARRO GAMEZ ANTONIO      28532464K      8005515

**Resumen de superficies**

GRUPO DE PAGO	SUPERFICIE ( Hectáreas )			IMPORTE ( Euros )			TOTAL
	Declarada	Determinada	Resuelta	FEADER	M.A.A.M.A.	C.A.P.	
28 ALGODÓN	2,91	2,91	2,91	814,80	74,66	129,04	1.018,50
							1.018,50

**SUPERFICIE ( Hectáreas )**

REFERENCIA SIGPAC	CULTIVO	SEC_REG	Declarada	Prod. Integrada	Control C.	Determinada
41-095-061-00046-001	81296	R	2,91	2,91	-	2,91

**APELLIDOS Y NOMBRE / RAZÓN SOCIAL**      **NIF**      **EXPEDIENTE**  
 NAVARRO GAMEZ JUAN      52271767N      8005517

**Resumen de superficies**

GRUPO DE PAGO	SUPERFICIE ( Hectáreas )			IMPORTE ( Euros )			TOTAL
	Declarada	Determinada	Resuelta	FEADER	M.A.A.M.A.	C.A.P.	
28 ALGODÓN	10,50	10,50	10,50	2.940,00	269,38	465,62	3.675,00
							3.675,00

**SUPERFICIE ( Hectáreas )**

REFERENCIA SIGPAC	CULTIVO	SEC_REG	Declarada	Prod. Integrada	Control C.	Determinada
41-095-060-00058-001	81151	R	0,37	0,37	-	0,37
41-095-060-00058-002	81151	R	10,13	10,13	-	10,13



**APELLIDOS Y NOMBRE / RAZÓN SOCIAL**      **NIF**      **EXPEDIENTE**

NAVARRO GARCIA DOLORES      28317013B      8001625

**Resumen de superficies**

<u>GRUPO DE PAGO</u>	<u>SUPERFICIE ( Hectáreas )</u>			<u>IMPORTE ( Euros )</u>			<u>TOTAL</u>
	<u>Declarada</u>	<u>Determinada</u>	<u>Resuelta</u>	<u>FEADER</u>	<u>M.A.A.M.A.</u>	<u>C.A.P.</u>	
28 ALGODÓN	4,26	4,26	4,26	1.192,80	109,29	188,91	1.491,00
							1.491,00

**SUPERFICIE ( Hectáreas )**

<u>REFERENCIA SIGPAC</u>	<u>CULTIVO</u>	<u>SEC_REG</u>	<u>Declarada</u>	<u>Prod. Integrada</u>	<u>Control C.</u>	<u>Determinada</u>
41-069-016-00033-001	81151	R	4,26	4,26	-	4,26

**APELLIDOS Y NOMBRE / RAZÓN SOCIAL**      **NIF**      **EXPEDIENTE**

NAVARRO GARCIA RAFAELA      27844457J      8001626

**Resumen de superficies**

<u>GRUPO DE PAGO</u>	<u>SUPERFICIE ( Hectáreas )</u>			<u>IMPORTE ( Euros )</u>			<u>TOTAL</u>
	<u>Declarada</u>	<u>Determinada</u>	<u>Resuelta</u>	<u>FEADER</u>	<u>M.A.A.M.A.</u>	<u>C.A.P.</u>	
28 ALGODÓN	2,60	2,60	2,60	728,00	66,70	115,30	910,00
							910,00

**SUPERFICIE ( Hectáreas )**

<u>REFERENCIA SIGPAC</u>	<u>CULTIVO</u>	<u>SEC_REG</u>	<u>Declarada</u>	<u>Prod. Integrada</u>	<u>Control C.</u>	<u>Determinada</u>
41-069-017-00025-001	81268	R	2,60	2,60	-	2,60

**APELLIDOS Y NOMBRE / RAZÓN SOCIAL**      **NIF**      **EXPEDIENTE**

NAVARRO LEON ANTONIO      28491404Q      8007570

**Resumen de superficies**

<u>GRUPO DE PAGO</u>	<u>SUPERFICIE ( Hectáreas )</u>			<u>IMPORTE ( Euros )</u>			<u>TOTAL</u>
	<u>Declarada</u>	<u>Determinada</u>	<u>Resuelta</u>	<u>FEADER</u>	<u>M.A.A.M.A.</u>	<u>C.A.P.</u>	
28 ALGODÓN	4,15	4,15	4,15	1.162,00	106,47	184,03	1.452,50
							1.452,50

**SUPERFICIE ( Hectáreas )**

<u>REFERENCIA SIGPAC</u>	<u>CULTIVO</u>	<u>SEC_REG</u>	<u>Declarada</u>	<u>Prod. Integrada</u>	<u>Control C.</u>	<u>Determinada</u>
41-101-005-00040-001	81268	R	4,15	4,15	-	4,15

**APELLIDOS Y NOMBRE / RAZÓN SOCIAL**      **NIF**      **EXPEDIENTE**

NAVARRO LEON FRANCISCO MANUEL      47506633H      8007571

**Resumen de superficies**

<u>GRUPO DE PAGO</u>	<u>SUPERFICIE ( Hectáreas )</u>			<u>IMPORTE ( Euros )</u>			<u>TOTAL</u>
	<u>Declarada</u>	<u>Determinada</u>	<u>Resuelta</u>	<u>FEADER</u>	<u>M.A.A.M.A.</u>	<u>C.A.P.</u>	
28 ALGODÓN	2,13	2,13	2,13	596,40	54,65	94,45	745,50
							745,50

**SUPERFICIE ( Hectáreas )**

<u>REFERENCIA SIGPAC</u>	<u>CULTIVO</u>	<u>SEC_REG</u>	<u>Declarada</u>	<u>Prod. Integrada</u>	<u>Control C.</u>	<u>Determinada</u>
41-101-005-00016-001	81268	R	0,86	0,86	-	0,86
41-101-005-00017-001	81268	R	1,27	1,27	-	1,27

**APELLIDOS Y NOMBRE / RAZÓN SOCIAL**      **NIF**      **EXPEDIENTE**

NAVARRO MALAGA MARIA      34070977L      8011047

**Resumen de superficies**

<u>GRUPO DE PAGO</u>	<u>SUPERFICIE ( Hectáreas )</u>			<u>IMPORTE ( Euros )</u>			<u>TOTAL</u>
	<u>Declarada</u>	<u>Determinada</u>	<u>Resuelta</u>	<u>FEADER</u>	<u>M.A.A.M.A.</u>	<u>C.A.P.</u>	
28 ALGODÓN	4,51	4,51	4,51	1.262,80	115,70	200,00	1.578,50
							1.578,50

**SUPERFICIE ( Hectáreas )**

<u>REFERENCIA SIGPAC</u>	<u>CULTIVO</u>	<u>SEC_REG</u>	<u>Declarada</u>	<u>Prod. Integrada</u>	<u>Control C.</u>	<u>Determinada</u>
41-095-060-00013-001	81151	R	4,51	4,51	-	4,51

**APELLIDOS Y NOMBRE / RAZÓN SOCIAL****NIF****EXPEDIENTE**

NAVARRO MORILLA, S.C.

J41730870

8020119

**Resumen de superficies**

<u>GRUPO DE PAGO</u>	<u>SUPERFICIE ( Hectáreas )</u>			<u>IMPORTE ( Euros )</u>			<u>TOTAL</u>
	<u>Declarada</u>	<u>Determinada</u>	<u>Resuelta</u>	<u>FEADER</u>	<u>M.A.A.M.A.</u>	<u>C.A.P.</u>	
28 ALGODÓN	25,45	25,45	25,45	7.126,00	652,92	1.128,58	8.907,50
							8.907,50

**SUPERFICIE ( Hectáreas )**

<u>REFERENCIA SIGPAC</u>	<u>CULTIVO</u>	<u>SEC_REG</u>	<u>Declarada</u>	<u>Prod. Integrada</u>	<u>Control C.</u>	<u>Determinada</u>
41-055-003-00034-007	81180	R	25,45	25,45	-	25,45

**APELLIDOS Y NOMBRE / RAZÓN SOCIAL****NIF****EXPEDIENTE**

NAVIO ARRABAL ANTONIO

28306208Q

8027000

**Resumen de superficies**

<u>GRUPO DE PAGO</u>	<u>SUPERFICIE ( Hectáreas )</u>			<u>IMPORTE ( Euros )</u>			<u>TOTAL</u>
	<u>Declarada</u>	<u>Determinada</u>	<u>Resuelta</u>	<u>FEADER</u>	<u>M.A.A.M.A.</u>	<u>C.A.P.</u>	
28 ALGODÓN	8,00	8,00	8,00	2.240,00	205,24	354,76	2.800,00
							2.800,00

**SUPERFICIE ( Hectáreas )**

<u>REFERENCIA SIGPAC</u>	<u>CULTIVO</u>	<u>SEC_REG</u>	<u>Declarada</u>	<u>Prod. Integrada</u>	<u>Control C.</u>	<u>Determinada</u>
41-023-021-00281-006	81204	R	4,84	4,84	-	4,84
41-081-015-00104-001	81204	R	0,30	0,30	-	0,30
41-900-013-00108-003	81204	R	0,63	0,63	-	0,63
41-900-013-00164-001	81204	R	2,23	2,23	-	2,23

**APELLIDOS Y NOMBRE / RAZÓN SOCIAL****NIF****EXPEDIENTE**

NAVIO ARRABAL LUIS

28304572J

8026338

**Resumen de superficies**

<u>GRUPO DE PAGO</u>	<u>SUPERFICIE ( Hectáreas )</u>			<u>IMPORTE ( Euros )</u>			<u>TOTAL</u>
	<u>Declarada</u>	<u>Determinada</u>	<u>Resuelta</u>	<u>FEADER</u>	<u>M.A.A.M.A.</u>	<u>C.A.P.</u>	
28 ALGODÓN	8,65	8,65	8,65	2.422,00	221,92	383,58	3.027,50
							3.027,50

**SUPERFICIE ( Hectáreas )**

<u>REFERENCIA SIGPAC</u>	<u>CULTIVO</u>	<u>SEC_REG</u>	<u>Declarada</u>	<u>Prod. Integrada</u>	<u>Control C.</u>	<u>Determinada</u>
41-023-021-00112-002	81204	R	4,88	4,88	-	4,88
41-081-015-00104-001	81204	R	0,54	0,54	-	0,54
41-900-013-00108-003	81204	R	0,62	0,62	-	0,62
41-900-013-00164-001	81204	R	2,61	2,61	-	2,61

**APELLIDOS Y NOMBRE / RAZÓN SOCIAL****NIF****EXPEDIENTE**

NIETO DURAN JUAN

52662523K

8013346

**Resumen de superficies**

<u>GRUPO DE PAGO</u>	<u>SUPERFICIE ( Hectáreas )</u>			<u>IMPORTE ( Euros )</u>			<u>TOTAL</u>
	<u>Declarada</u>	<u>Determinada</u>	<u>Resuelta</u>	<u>FEADER</u>	<u>M.A.A.M.A.</u>	<u>C.A.P.</u>	
28 ALGODÓN	10,00	10,00	10,00	2.800,00	256,55	443,45	3.500,00
							3.500,00

**SUPERFICIE ( Hectáreas )**

<u>REFERENCIA SIGPAC</u>	<u>CULTIVO</u>	<u>SEC_REG</u>	<u>Declarada</u>	<u>Prod. Integrada</u>	<u>Control C.</u>	<u>Determinada</u>
41-053-001-00069-001	81268	R	10,00	10,00	-	10,00



**APELLIDOS Y NOMBRE / RAZÓN SOCIAL**      **NIF**      **EXPEDIENTE**  
 NIETO MARTINEZ MARIA CASILDA      27835454A      8005584

**Resumen de superficies**

<u>GRUPO DE PAGO</u>	<u>SUPERFICIE ( Hectáreas )</u>			<u>IMPORTE ( Euros )</u>			<u>TOTAL</u>
	<u>Declarada</u>	<u>Determinada</u>	<u>Resuelta</u>	<u>FEADER</u>	<u>M.A.A.M.A.</u>	<u>C.A.P.</u>	
28 ALGODÓN	5,31	5,31	5,31	1.486,80	136,23	235,47	1.858,50
							1.858,50

**SUPERFICIE ( Hectáreas )**

<u>REFERENCIA SIGPAC</u>	<u>CULTIVO</u>	<u>SEC_REG</u>	<u>Declarada</u>	<u>Prod. Integrada</u>	<u>Control C.</u>	<u>Determinada</u>
41-095-084-00081-002	81268	R	5,31	5,31	-	5,31

**APELLIDOS Y NOMBRE / RAZÓN SOCIAL**      **NIF**      **EXPEDIENTE**  
 NOGUERA JARANA ANTONIO      75348464G      8013822

**Resumen de superficies**

<u>GRUPO DE PAGO</u>	<u>SUPERFICIE ( Hectáreas )</u>			<u>IMPORTE ( Euros )</u>			<u>TOTAL</u>
	<u>Declarada</u>	<u>Determinada</u>	<u>Resuelta</u>	<u>FEADER</u>	<u>M.A.A.M.A.</u>	<u>C.A.P.</u>	
28 ALGODÓN	2,00	2,00	2,00	560,00	51,31	88,69	700,00
							700,00

**SUPERFICIE ( Hectáreas )**

<u>REFERENCIA SIGPAC</u>	<u>CULTIVO</u>	<u>SEC_REG</u>	<u>Declarada</u>	<u>Prod. Integrada</u>	<u>Control C.</u>	<u>Determinada</u>
41-053-019-00406-001	81190	R	2,00	2,66	-	2,00

**APELLIDOS Y NOMBRE / RAZÓN SOCIAL**      **NIF**      **EXPEDIENTE**  
 NOGUERA SANCHEZ ANTONIO      28308927K      8014006

**Resumen de superficies**

<u>GRUPO DE PAGO</u>	<u>SUPERFICIE ( Hectáreas )</u>			<u>IMPORTE ( Euros )</u>			<u>TOTAL</u>
	<u>Declarada</u>	<u>Determinada</u>	<u>Resuelta</u>	<u>FEADER</u>	<u>M.A.A.M.A.</u>	<u>C.A.P.</u>	
28 ALGODÓN	2,86	2,86	2,86	800,80	73,37	126,83	1.001,00
							1.001,00

**SUPERFICIE ( Hectáreas )**

<u>REFERENCIA SIGPAC</u>	<u>CULTIVO</u>	<u>SEC_REG</u>	<u>Declarada</u>	<u>Prod. Integrada</u>	<u>Control C.</u>	<u>Determinada</u>
41-053-019-00211-003	81190	R	2,86	2,86	-	2,86

**APELLIDOS Y NOMBRE / RAZÓN SOCIAL**      **NIF**      **EXPEDIENTE**  
 NOGUEROL MORENO RAFAEL      27774692F      8006856

**Resumen de superficies**

<u>GRUPO DE PAGO</u>	<u>SUPERFICIE ( Hectáreas )</u>			<u>IMPORTE ( Euros )</u>			<u>TOTAL</u>
	<u>Declarada</u>	<u>Determinada</u>	<u>Resuelta</u>	<u>FEADER</u>	<u>M.A.A.M.A.</u>	<u>C.A.P.</u>	
28 ALGODÓN	8,87	8,87	8,87	2.483,60	227,56	393,34	3.104,50
							3.104,50

**SUPERFICIE ( Hectáreas )**

<u>REFERENCIA SIGPAC</u>	<u>CULTIVO</u>	<u>SEC_REG</u>	<u>Declarada</u>	<u>Prod. Integrada</u>	<u>Control C.</u>	<u>Determinada</u>
41-069-008-00016-001	81268	R	8,87	8,87	-	8,87

**APELLIDOS Y NOMBRE / RAZÓN SOCIAL**      **NIF**      **EXPEDIENTE**  
 NOGUEROL PANCHON ANTONIO      48962276Z      8001629

**Resumen de superficies**

<u>GRUPO DE PAGO</u>	<u>SUPERFICIE ( Hectáreas )</u>			<u>IMPORTE ( Euros )</u>			<u>TOTAL</u>
	<u>Declarada</u>	<u>Determinada</u>	<u>Resuelta</u>	<u>FEADER</u>	<u>M.A.A.M.A.</u>	<u>C.A.P.</u>	
28 ALGODÓN	3,95	3,95	3,95	1.106,00	101,34	175,16	1.382,50
							1.382,50

**SUPERFICIE ( Hectáreas )**

<u>REFERENCIA SIGPAC</u>	<u>CULTIVO</u>	<u>SEC_REG</u>	<u>Declarada</u>	<u>Prod. Integrada</u>	<u>Control C.</u>	<u>Determinada</u>
41-069-008-00014-002	81268	R	3,95	3,95	-	3,95

**APELLIDOS Y NOMBRE / RAZÓN SOCIAL****NIF****EXPEDIENTE**

NOGUEROL TROYA MANUEL

28682426T

8006857

**Resumen de superficies**

GRUPO DE PAGO	SUPERFICIE ( Hectáreas )			IMPORTE ( Euros )			TOTAL
	Declarada	Determinada	Resuelta	FEADER	M.A.A.M.A.	C.A.P.	
28 ALGODÓN	7,72	7,72	7,72	2.161,60	198,06	342,34	2.702,00
							2.702,00

**SUPERFICIE ( Hectáreas )**

REFERENCIA SIGPAC	CULTIVO	SEC_REG	Declarada	Prod. Integrada	Control C.	Determinada
41-069-008-00014-002	81268	R	3,95	3,95	-	3,95
41-095-063-00009-001	81268	R	3,77	3,77	-	3,77

**APELLIDOS Y NOMBRE / RAZÓN SOCIAL****NIF****EXPEDIENTE**

NOGUEROL TROYA ROSARIO

52238525M

8013781

**Resumen de superficies**

GRUPO DE PAGO	SUPERFICIE ( Hectáreas )			IMPORTE ( Euros )			TOTAL
	Declarada	Determinada	Resuelta	FEADER	M.A.A.M.A.	C.A.P.	
28 ALGODÓN	14,01	14,01	14,01	3.922,80	359,43	621,27	4.903,50
							4.903,50

**SUPERFICIE ( Hectáreas )**

REFERENCIA SIGPAC	CULTIVO	SEC_REG	Declarada	Prod. Integrada	Control C.	Determinada
41-095-062-00064-001	81268	R	6,18	6,18	-	6,18
41-095-063-00009-001	81268	R	6,27	6,27	-	6,27
41-095-063-00124-001	81268	R	1,56	1,56	-	1,56

**APELLIDOS Y NOMBRE / RAZÓN SOCIAL****NIF****EXPEDIENTE**

NUÑEZ BEGINES JOSE ANTONIO

34070568R

8016322

**Resumen de superficies**

GRUPO DE PAGO	SUPERFICIE ( Hectáreas )			IMPORTE ( Euros )			TOTAL
	Declarada	Determinada	Resuelta	FEADER	M.A.A.M.A.	C.A.P.	
28 ALGODÓN	2,96	2,96	2,96	828,80	75,94	131,26	1.036,00
							1.036,00

**SUPERFICIE ( Hectáreas )**

REFERENCIA SIGPAC	CULTIVO	SEC_REG	Declarada	Prod. Integrada	Control C.	Determinada
41-038-035-00176-001	81268	R	2,96	2,96	-	2,96

**APELLIDOS Y NOMBRE / RAZÓN SOCIAL****NIF****EXPEDIENTE**

NUÑEZ BENITEZ PABLO

28443998J

8013618

**Resumen de superficies**

GRUPO DE PAGO	SUPERFICIE ( Hectáreas )			IMPORTE ( Euros )			TOTAL
	Declarada	Determinada	Resuelta	FEADER	M.A.A.M.A.	C.A.P.	
28 ALGODÓN	9,78	9,78	9,78	2.738,40	250,91	433,69	3.423,00
							3.423,00

**SUPERFICIE ( Hectáreas )**

REFERENCIA SIGPAC	CULTIVO	SEC_REG	Declarada	Prod. Integrada	Control C.	Determinada
41-095-063-00137-002	81268	R	9,78	9,78	-	9,78

**APELLIDOS Y NOMBRE / RAZÓN SOCIAL****NIF****EXPEDIENTE**

NUÑEZ CASAUS FERNANDO

27858893M

8001630

**Resumen de superficies**

GRUPO DE PAGO	SUPERFICIE ( Hectáreas )			IMPORTE ( Euros )			TOTAL
	Declarada	Determinada	Resuelta	FEADER	M.A.A.M.A.	C.A.P.	
28 ALGODÓN	17,30	17,30	17,30	4.844,00	443,83	767,17	6.055,00
							6.055,00

**SUPERFICIE ( Hectáreas )**

REFERENCIA SIGPAC	CULTIVO	SEC_REG	Declarada	Prod. Integrada	Control C.	Determinada
41-069-012-00234-002	81268	R	9,16	9,16	-	9,16
41-069-015-00128-002	81268	R	8,14	8,14	-	8,14

**APELLIDOS Y NOMBRE / RAZÓN SOCIAL**      **NIF**      **EXPEDIENTE**  
 NUÑEZ CASAUS MANUEL      28509719T      8013782

**Resumen de superficies**

GRUPO DE PAGO	SUPERFICIE ( Hectáreas )			IMPORTE ( Euros )			TOTAL
	Declarada	Determinada	Resuelta	FEADER	M.A.A.M.A.	C.A.P.	
28 ALGODÓN	21,84	21,84	21,84	6.115,20	560,31	968,49	7.644,00
							7.644,00

**SUPERFICIE ( Hectáreas )**

REFERENCIA SIGPAC	CULTIVO	SEC_REG	Declarada	Prod. Integrada	Control C.	Determinada
41-069-015-00106-001	81268	R	13,07	13,07	-	13,07
41-069-015-00129-001	81268	R	8,77	8,77	-	8,77

**APELLIDOS Y NOMBRE / RAZÓN SOCIAL**      **NIF**      **EXPEDIENTE**  
 NUÑEZ PALACIOS JOSE      28041852E      8006858

**Resumen de superficies**

GRUPO DE PAGO	SUPERFICIE ( Hectáreas )			IMPORTE ( Euros )			TOTAL
	Declarada	Determinada	Resuelta	FEADER	M.A.A.M.A.	C.A.P.	
28 ALGODÓN	9,90	9,90	9,90	2.772,00	253,98	439,02	3.465,00
							3.465,00

**SUPERFICIE ( Hectáreas )**

REFERENCIA SIGPAC	CULTIVO	SEC_REG	Declarada	Prod. Integrada	Control C.	Determinada
41-069-008-00013-001	81268	R	9,90	16,67	-	9,90

**APELLIDOS Y NOMBRE / RAZÓN SOCIAL**      **NIF**      **EXPEDIENTE**  
 OLIVA VERGARA ENCARNACION      75397758D      8013783

**Resumen de superficies**

GRUPO DE PAGO	SUPERFICIE ( Hectáreas )			IMPORTE ( Euros )			TOTAL
	Declarada	Determinada	Resuelta	FEADER	M.A.A.M.A.	C.A.P.	
28 ALGODÓN	1,50	1,50	1,50	420,00	38,48	66,52	525,00
							525,00

**SUPERFICIE ( Hectáreas )**

REFERENCIA SIGPAC	CULTIVO	SEC_REG	Declarada	Prod. Integrada	Control C.	Determinada
41-095-062-00055-002	81268	R	1,50	1,50	-	1,50

**APELLIDOS Y NOMBRE / RAZÓN SOCIAL**      **NIF**      **EXPEDIENTE**  
 OLIVER JIMENEZ MARIA MERCEDES      47200997Y      8020128

**Resumen de superficies**

GRUPO DE PAGO	SUPERFICIE ( Hectáreas )			IMPORTE ( Euros )			TOTAL
	Declarada	Determinada	Resuelta	FEADER	M.A.A.M.A.	C.A.P.	
28 ALGODÓN	8,86	8,86	8,86	2.480,80	227,30	392,90	3.101,00
							3.101,00

**SUPERFICIE ( Hectáreas )**

REFERENCIA SIGPAC	CULTIVO	SEC_REG	Declarada	Prod. Integrada	Control C.	Determinada
41-055-028-00015-004	81190	R	8,86	8,86	-	8,86



**APELLIDOS Y NOMBRE / RAZÓN SOCIAL**      **NIF**      **EXPEDIENTE**

OLIVER LOPEZ ANDRES      27886826Q      8020130

**Resumen de superficies**

<u>GRUPO DE PAGO</u>	<u>SUPERFICIE ( Hectáreas )</u>			<u>IMPORTE ( Euros )</u>			<u>TOTAL</u>
	<u>Declarada</u>	<u>Determinada</u>	<u>Resuelta</u>	<u>FEADER</u>	<u>M.A.A.M.A.</u>	<u>C.A.P.</u>	
28 ALGODÓN	20,08	20,08	20,08	5.622,40	515,15	890,45	7.028,00
							7.028,00

**SUPERFICIE ( Hectáreas )**

<u>REFERENCIA SIGPAC</u>	<u>CULTIVO</u>	<u>SEC_REG</u>	<u>Declarada</u>	<u>Prod. Integrada</u>	<u>Control C.</u>	<u>Determinada</u>
41-055-023-00169-001	81190	R	6,49	6,49	-	6,49
41-055-024-00016-002	81190	R	3,01	3,01	-	3,01
41-055-024-00017-002	81190	R	1,21	1,21	-	1,21
41-055-024-00018-001	81190	R	1,04	1,04	-	1,04
41-055-024-00022-002	81190	R	3,51	3,51	-	3,51
41-055-024-00023-001	81190	R	3,11	3,11	-	3,11
41-055-028-00003-003	81190	R	1,71	1,71	-	1,71

**APELLIDOS Y NOMBRE / RAZÓN SOCIAL**      **NIF**      **EXPEDIENTE**

ONETTI CALDERON S.C.      J91812214      8015966

**Resumen de superficies**

<u>GRUPO DE PAGO</u>	<u>SUPERFICIE ( Hectáreas )</u>			<u>IMPORTE ( Euros )</u>			<u>TOTAL</u>
	<u>Declarada</u>	<u>Determinada</u>	<u>Resuelta</u>	<u>FEADER</u>	<u>M.A.A.M.A.</u>	<u>C.A.P.</u>	
28 ALGODÓN	10,76	10,76	10,76	3.012,80	276,05	477,15	3.766,00
							3.766,00

**SUPERFICIE ( Hectáreas )**

<u>REFERENCIA SIGPAC</u>	<u>CULTIVO</u>	<u>SEC_REG</u>	<u>Declarada</u>	<u>Prod. Integrada</u>	<u>Control C.</u>	<u>Determinada</u>
41-039-010-00446-001	81190	R	4,41	4,41	-	4,41
41-039-013-00061-002	81190	R	0,00	0,09	-	0,00
41-039-013-00061-007	81190	R	6,35	6,35	-	6,35

**APELLIDOS Y NOMBRE / RAZÓN SOCIAL**      **NIF**      **EXPEDIENTE**

ONETTI RODRIGUEZ OBDULIA      30440768S      8015744

**Resumen de superficies**

<u>GRUPO DE PAGO</u>	<u>SUPERFICIE ( Hectáreas )</u>			<u>IMPORTE ( Euros )</u>			<u>TOTAL</u>
	<u>Declarada</u>	<u>Determinada</u>	<u>Resuelta</u>	<u>FEADER</u>	<u>M.A.A.M.A.</u>	<u>C.A.P.</u>	
28 ALGODÓN	7,27	7,27	7,27	2.035,60	186,51	322,39	2.544,50
							2.544,50

**SUPERFICIE ( Hectáreas )**

<u>REFERENCIA SIGPAC</u>	<u>CULTIVO</u>	<u>SEC_REG</u>	<u>Declarada</u>	<u>Prod. Integrada</u>	<u>Control C.</u>	<u>Determinada</u>
41-039-010-00467-003	81208	R	1,61	1,61	-	1,61
41-039-062-00014-001	81208	R	1,35	1,35	-	1,35
41-039-062-00154-001	81208	R	4,31	4,31	-	4,31

**APELLIDOS Y NOMBRE / RAZÓN SOCIAL**      **NIF**      **EXPEDIENTE**

ONETTI Y ONETTI, S.C.      J91093492      8015967

**Resumen de superficies**

<u>GRUPO DE PAGO</u>	<u>SUPERFICIE ( Hectáreas )</u>			<u>IMPORTE ( Euros )</u>			<u>TOTAL</u>
	<u>Declarada</u>	<u>Determinada</u>	<u>Resuelta</u>	<u>FEADER</u>	<u>M.A.A.M.A.</u>	<u>C.A.P.</u>	
28 ALGODÓN	9,92	9,92	9,92	2.777,60	254,50	439,90	3.472,00
							3.472,00

**SUPERFICIE ( Hectáreas )**

<u>REFERENCIA SIGPAC</u>	<u>CULTIVO</u>	<u>SEC_REG</u>	<u>Declarada</u>	<u>Prod. Integrada</u>	<u>Control C.</u>	<u>Determinada</u>
41-039-010-00457-002	81208	R	9,92	9,92	-	9,92

**APELLIDOS Y NOMBRE / RAZÓN SOCIAL**      **NIF**      **EXPEDIENTE**  
 ORDOÑEZ FERNANDEZ FRANCISCA      34070684W      8005524

**Resumen de superficies**

<u>GRUPO DE PAGO</u>	<u>SUPERFICIE ( Hectáreas )</u>			<u>IMPORTE ( Euros )</u>			<u>TOTAL</u>
	<u>Declarada</u>	<u>Determinada</u>	<u>Resuelta</u>	<u>FEADER</u>	<u>M.A.A.M.A.</u>	<u>C.A.P.</u>	
28 ALGODÓN	9,83	9,83	9,83	2.752,40	252,19	435,91	3.440,50
							3.440,50

**SUPERFICIE ( Hectáreas )**

<u>REFERENCIA SIGPAC</u>	<u>CULTIVO</u>	<u>SEC_REG</u>	<u>Declarada</u>	<u>Prod. Integrada</u>	<u>Control C.</u>	<u>Determinada</u>
41-069-016-00076-004	81268	R	3,09	3,09	-	3,09
41-095-062-00015-001	81268	R	6,30	6,30	-	6,30
41-095-087-00055-001	81268	R	0,44	0,44	-	0,44

**APELLIDOS Y NOMBRE / RAZÓN SOCIAL**      **NIF**      **EXPEDIENTE**  
 ORELLANA GARCIA JUANA      31587450D      8022371

**Resumen de superficies**

<u>GRUPO DE PAGO</u>	<u>SUPERFICIE ( Hectáreas )</u>			<u>IMPORTE ( Euros )</u>			<u>TOTAL</u>
	<u>Declarada</u>	<u>Determinada</u>	<u>Resuelta</u>	<u>FEADER</u>	<u>M.A.A.M.A.</u>	<u>C.A.P.</u>	
28 ALGODÓN	5,10	5,10	5,10	1.428,00	130,84	226,16	1.785,00
							1.785,00

**SUPERFICIE ( Hectáreas )**

<u>REFERENCIA SIGPAC</u>	<u>CULTIVO</u>	<u>SEC_REG</u>	<u>Declarada</u>	<u>Prod. Integrada</u>	<u>Control C.</u>	<u>Determinada</u>
41-053-005-00115-002	81190	R	5,10	5,10	-	5,10

**APELLIDOS Y NOMBRE / RAZÓN SOCIAL**      **NIF**      **EXPEDIENTE**  
 OROZCO GARCIA ISABEL      28538020B      8017905

**Resumen de superficies**

<u>GRUPO DE PAGO</u>	<u>SUPERFICIE ( Hectáreas )</u>			<u>IMPORTE ( Euros )</u>			<u>TOTAL</u>
	<u>Declarada</u>	<u>Determinada</u>	<u>Resuelta</u>	<u>FEADER</u>	<u>M.A.A.M.A.</u>	<u>C.A.P.</u>	
28 ALGODÓN	5,00	5,00	5,00	1.400,00	128,28	221,72	1.750,00
							1.750,00

**SUPERFICIE ( Hectáreas )**

<u>REFERENCIA SIGPAC</u>	<u>CULTIVO</u>	<u>SEC_REG</u>	<u>Declarada</u>	<u>Prod. Integrada</u>	<u>Control C.</u>	<u>Determinada</u>
41-095-083-00018-004	81268	S	5,00	7,81	-	5,00

**APELLIDOS Y NOMBRE / RAZÓN SOCIAL**      **NIF**      **EXPEDIENTE**  
 OROZCO GUTIERREZ ALEJANDRO      47009318D      8017012

**Resumen de superficies**

<u>GRUPO DE PAGO</u>	<u>SUPERFICIE ( Hectáreas )</u>			<u>IMPORTE ( Euros )</u>			<u>TOTAL</u>
	<u>Declarada</u>	<u>Determinada</u>	<u>Resuelta</u>	<u>FEADER</u>	<u>M.A.A.M.A.</u>	<u>C.A.P.</u>	
28 ALGODÓN	9,95	9,95	9,95	2.786,00	255,27	441,23	3.482,50
							3.482,50

**SUPERFICIE ( Hectáreas )**

<u>REFERENCIA SIGPAC</u>	<u>CULTIVO</u>	<u>SEC_REG</u>	<u>Declarada</u>	<u>Prod. Integrada</u>	<u>Control C.</u>	<u>Determinada</u>
41-020-002-00039-001	81190	R	1,49	1,49	-	1,49
41-020-002-00039-003	81190	R	0,50	0,50	-	0,50
41-020-003-00078-001	81190	R	0,79	0,79	-	0,79
41-020-003-00079-002	81190	R	0,77	0,77	-	0,77
41-020-021-00053-002	81190	R	1,41	1,41	-	1,41
41-020-032-00095-001	81190	R	4,99	4,99	-	4,99



**APELLIDOS Y NOMBRE / RAZÓN SOCIAL**      **NIF**      **EXPEDIENTE**  
 ORTEGA MARTINEZ AMELIA      47502669X      8016325

**Resumen de superficies**

GRUPO DE PAGO	SUPERFICIE ( Hectáreas )			IMPORTE ( Euros )			TOTAL
	Declarada	Determinada	Resuelta	FEADER	M.A.A.M.A.	C.A.P.	
28 ALGODÓN	5,01	5,01	5,01	1.402,80	128,53	222,17	1.753,50
							1.753,50

**SUPERFICIE ( Hectáreas )**

REFERENCIA SIGPAC	CULTIVO	SEC_REG	Declarada	Prod. Integrada	Control C.	Determinada
41-095-065-00010-001	81268	R	5,01	5,01	-	5,01

**APELLIDOS Y NOMBRE / RAZÓN SOCIAL**      **NIF**      **EXPEDIENTE**  
 ORTEGA PEREZ FERNANDO      28172745E      8030959

**Resumen de superficies**

GRUPO DE PAGO	SUPERFICIE ( Hectáreas )			IMPORTE ( Euros )			TOTAL
	Declarada	Determinada	Resuelta	FEADER	M.A.A.M.A.	C.A.P.	
28 ALGODÓN	7,29	7,29	7,29	2.041,20	187,02	323,28	2.551,50
							2.551,50

**SUPERFICIE ( Hectáreas )**

REFERENCIA SIGPAC	CULTIVO	SEC_REG	Declarada	Prod. Integrada	Control C.	Determinada
41-900-013-00122-003	81289	R	7,29	7,29	-	7,29

**APELLIDOS Y NOMBRE / RAZÓN SOCIAL**      **NIF**      **EXPEDIENTE**  
 ORTEGA VAZQUEZ ROSARIO      52270758S      8005526

**Resumen de superficies**

GRUPO DE PAGO	SUPERFICIE ( Hectáreas )			IMPORTE ( Euros )			TOTAL
	Declarada	Determinada	Resuelta	FEADER	M.A.A.M.A.	C.A.P.	
28 ALGODÓN	1,90	1,90	1,90	532,00	48,74	84,26	665,00
							665,00

**SUPERFICIE ( Hectáreas )**

REFERENCIA SIGPAC	CULTIVO	SEC_REG	Declarada	Prod. Integrada	Control C.	Determinada
41-095-060-00099-002	81163	R	1,90	1,90	-	1,90

**APELLIDOS Y NOMBRE / RAZÓN SOCIAL**      **NIF**      **EXPEDIENTE**  
 ORTIZ MARTINEZ JOSE LUIS      34062773A      8029288

**Resumen de superficies**

GRUPO DE PAGO	SUPERFICIE ( Hectáreas )			IMPORTE ( Euros )			TOTAL
	Declarada	Determinada	Resuelta	FEADER	M.A.A.M.A.	C.A.P.	
28 ALGODÓN	9,55	9,55	9,55	2.674,00	245,01	423,49	3.342,50
							3.342,50

**SUPERFICIE ( Hectáreas )**

REFERENCIA SIGPAC	CULTIVO	SEC_REG	Declarada	Prod. Integrada	Control C.	Determinada
41-020-004-00007-001	81289	R	2,59	2,59	-	2,59
41-020-004-00196-001	81289	R	4,83	4,83	-	4,83
41-020-025-00085-002	81289	R	2,13	2,13	-	2,13

**APELLIDOS Y NOMBRE / RAZÓN SOCIAL**      **NIF**      **EXPEDIENTE**  
 ORTIZ MORENO JUAN RAFAEL      75438582P      8020133

**Resumen de superficies**

GRUPO DE PAGO	SUPERFICIE ( Hectáreas )			IMPORTE ( Euros )			TOTAL
	Declarada	Determinada	Resuelta	FEADER	M.A.A.M.A.	C.A.P.	
28 ALGODÓN	6,03	6,03	6,03	1.688,40	154,70	267,40	2.110,50
							2.110,50

**SUPERFICIE ( Hectáreas )**

REFERENCIA SIGPAC	CULTIVO	SEC_REG	Declarada	Prod. Integrada	Control C.	Determinada
41-055-007-00115-001	81190	R	6,03	6,03	-	6,03



**APELLIDOS Y NOMBRE / RAZÓN SOCIAL**      **NIF**      **EXPEDIENTE**

OSTOS RUBIA DAVID      52249262R      8017122

**Resumen de superficies**

<u>GRUPO DE PAGO</u>	<u>SUPERFICIE ( Hectáreas )</u>			<u>IMPORTE ( Euros )</u>			<u>TOTAL</u>
	<u>Declarada</u>	<u>Determinada</u>	<u>Resuelta</u>	<u>FEADER</u>	<u>M.A.A.M.A.</u>	<u>C.A.P.</u>	
28 ALGODÓN	13,96	13,96	13,96	3.908,80	358,14	619,06	4.886,00
							4.886,00

**SUPERFICIE ( Hectáreas )**

<u>REFERENCIA SIGPAC</u>	<u>CULTIVO</u>	<u>SEC_REG</u>	<u>Declarada</u>	<u>Prod. Integrada</u>	<u>Control C.</u>	<u>Determinada</u>
41-039-059-00223-001	81050	R	6,72	6,72	-	6,72
41-039-059-00232-002	81050	R	7,24	7,24	-	7,24

**APELLIDOS Y NOMBRE / RAZÓN SOCIAL**      **NIF**      **EXPEDIENTE**

OTERO GONZALEZ PEDRO      28262688N      8031430

**Resumen de superficies**

<u>GRUPO DE PAGO</u>	<u>SUPERFICIE ( Hectáreas )</u>			<u>IMPORTE ( Euros )</u>			<u>TOTAL</u>
	<u>Declarada</u>	<u>Determinada</u>	<u>Resuelta</u>	<u>FEADER</u>	<u>M.A.A.M.A.</u>	<u>C.A.P.</u>	
28 ALGODÓN	6,02	6,02	6,02	1.685,60	154,44	266,96	2.107,00
							2.107,00

**SUPERFICIE ( Hectáreas )**

<u>REFERENCIA SIGPAC</u>	<u>CULTIVO</u>	<u>SEC_REG</u>	<u>Declarada</u>	<u>Prod. Integrada</u>	<u>Control C.</u>	<u>Determinada</u>
41-020-025-00090-001	81009	R	6,02	6,02	-	6,02

**APELLIDOS Y NOMBRE / RAZÓN SOCIAL**      **NIF**      **EXPEDIENTE**

PACHECO GINES JUAN      29972806B      8016327

**Resumen de superficies**

<u>GRUPO DE PAGO</u>	<u>SUPERFICIE ( Hectáreas )</u>			<u>IMPORTE ( Euros )</u>			<u>TOTAL</u>
	<u>Declarada</u>	<u>Determinada</u>	<u>Resuelta</u>	<u>FEADER</u>	<u>M.A.A.M.A.</u>	<u>C.A.P.</u>	
28 ALGODÓN	9,31	9,31	9,31	2.606,80	238,85	412,85	3.258,50
							3.258,50

**SUPERFICIE ( Hectáreas )**

<u>REFERENCIA SIGPAC</u>	<u>CULTIVO</u>	<u>SEC_REG</u>	<u>Declarada</u>	<u>Prod. Integrada</u>	<u>Control C.</u>	<u>Determinada</u>
41-069-015-00054-003	81268	R	9,31	9,31	-	9,31

**APELLIDOS Y NOMBRE / RAZÓN SOCIAL**      **NIF**      **EXPEDIENTE**

PAEZ MANZANO FRANCISCO JOSE      52668547L      8012924

**Resumen de superficies**

<u>GRUPO DE PAGO</u>	<u>SUPERFICIE ( Hectáreas )</u>			<u>IMPORTE ( Euros )</u>			<u>TOTAL</u>
	<u>Declarada</u>	<u>Determinada</u>	<u>Resuelta</u>	<u>FEADER</u>	<u>M.A.A.M.A.</u>	<u>C.A.P.</u>	
28 ALGODÓN	9,93	9,93	9,93	2.780,40	254,75	440,35	3.475,50
							3.475,50

**SUPERFICIE ( Hectáreas )**

<u>REFERENCIA SIGPAC</u>	<u>CULTIVO</u>	<u>SEC_REG</u>	<u>Declarada</u>	<u>Prod. Integrada</u>	<u>Control C.</u>	<u>Determinada</u>
41-020-023-00024-001	81151	R	3,17	3,17	-	3,17
41-020-023-00025-002	81151	R	5,48	5,48	-	5,48
41-020-023-00049-002	81151	R	0,22	0,22	-	0,22
41-020-023-00049-003	81151	R	0,90	0,90	-	0,90
41-020-023-00049-005	81151	R	0,07	0,07	-	0,07
41-020-023-00049-006	81151	R	0,09	0,09	-	0,09



**APELLIDOS Y NOMBRE / RAZÓN SOCIAL**

PAEZ MANZANO RAFAEL

**NIF**

75443215H

**EXPEDIENTE**

8014034

**Resumen de superficies**

<u>GRUPO DE PAGO</u>	<u>SUPERFICIE ( Hectáreas )</u>			<u>IMPORTE ( Euros )</u>			<u>TOTAL</u>
	<u>Declarada</u>	<u>Determinada</u>	<u>Resuelta</u>	<u>FEADER</u>	<u>M.A.A.M.A.</u>	<u>C.A.P.</u>	
28 ALGODÓN	9,10	9,10	9,10	2.548,00	233,46	403,54	3.185,00
							3.185,00

**SUPERFICIE ( Hectáreas )**

<u>REFERENCIA SIGPAC</u>	<u>CULTIVO</u>	<u>SEC_REG</u>	<u>Declarada</u>	<u>Prod. Integrada</u>	<u>Control C.</u>	<u>Determinada</u>
41-020-019-00025-003	81268	R	5,60	5,60	-	5,60
41-020-024-00028-003	81190	R	1,71	1,71	-	1,71
41-020-024-00028-004	81190	R	1,79	1,79	-	1,79

**APELLIDOS Y NOMBRE / RAZÓN SOCIAL**

PAEZ RODRIGUEZ JOSE

**NIF**

28352665J

**EXPEDIENTE**

8005129

**Resumen de superficies**

<u>GRUPO DE PAGO</u>	<u>SUPERFICIE ( Hectáreas )</u>			<u>IMPORTE ( Euros )</u>			<u>TOTAL</u>
	<u>Declarada</u>	<u>Determinada</u>	<u>Resuelta</u>	<u>FEADER</u>	<u>M.A.A.M.A.</u>	<u>C.A.P.</u>	
28 ALGODÓN	16,95	16,95	16,95	4.746,00	434,85	751,65	5.932,50
							5.932,50

**SUPERFICIE ( Hectáreas )**

<u>REFERENCIA SIGPAC</u>	<u>CULTIVO</u>	<u>SEC_REG</u>	<u>Declarada</u>	<u>Prod. Integrada</u>	<u>Control C.</u>	<u>Determinada</u>
41-020-019-00119-001	81190	R	0,63	0,63	-	0,63
41-020-020-00020-001	81190	R	0,75	0,75	-	0,75
41-020-020-00027-002	81190	R	0,81	0,81	-	0,81
41-020-021-00083-005	81190	R	5,65	5,65	-	5,65
41-020-026-00006-001	81190	R	2,80	2,80	-	2,80
41-020-030-00016-001	81190	R	6,31	6,31	-	6,31

**APELLIDOS Y NOMBRE / RAZÓN SOCIAL**

PALACIOS GOMEZ JOSE ANTONIO

**NIF**

75299851J

**EXPEDIENTE**

8013030

**Resumen de superficies**

<u>GRUPO DE PAGO</u>	<u>SUPERFICIE ( Hectáreas )</u>			<u>IMPORTE ( Euros )</u>			<u>TOTAL</u>
	<u>Declarada</u>	<u>Determinada</u>	<u>Resuelta</u>	<u>FEADER</u>	<u>M.A.A.M.A.</u>	<u>C.A.P.</u>	
28 ALGODÓN	3,37	3,37	3,37	943,60	86,46	149,44	1.179,50
							1.179,50

**SUPERFICIE ( Hectáreas )**

<u>REFERENCIA SIGPAC</u>	<u>CULTIVO</u>	<u>SEC_REG</u>	<u>Declarada</u>	<u>Prod. Integrada</u>	<u>Control C.</u>	<u>Determinada</u>
41-039-084-00005-003	81208	R	1,83	1,83	-	1,83
41-039-084-00081-002	81208	R	1,54	1,54	-	1,54

**APELLIDOS Y NOMBRE / RAZÓN SOCIAL**

PARRA POZO CONSUELO

**NIF**

28283014Y

**EXPEDIENTE**

8014008

**Resumen de superficies**

<u>GRUPO DE PAGO</u>	<u>SUPERFICIE ( Hectáreas )</u>			<u>IMPORTE ( Euros )</u>			<u>TOTAL</u>
	<u>Declarada</u>	<u>Determinada</u>	<u>Resuelta</u>	<u>FEADER</u>	<u>M.A.A.M.A.</u>	<u>C.A.P.</u>	
28 ALGODÓN	8,20	8,20	8,20	2.296,00	210,37	363,63	2.870,00
							2.870,00

**SUPERFICIE ( Hectáreas )**

<u>REFERENCIA SIGPAC</u>	<u>CULTIVO</u>	<u>SEC_REG</u>	<u>Declarada</u>	<u>Prod. Integrada</u>	<u>Control C.</u>	<u>Determinada</u>
41-053-001-00223-001	81151	R	8,20	8,20	-	8,20



**APELLIDOS Y NOMBRE / RAZÓN SOCIAL**      **NIF**      **EXPEDIENTE**  
 PARRA RODRIGUEZ JOSE FRANCISCO      75432508Y      8013475

**Resumen de superficies**

GRUPO DE PAGO	SUPERFICIE ( Hectáreas )			IMPORTE ( Euros )			TOTAL
	Declarada	Determinada	Resuelta	FEADER	M.A.A.M.A.	C.A.P.	
28 ALGODÓN	2,70	2,70	2,70	756,00	69,27	119,73	945,00
							945,00

**SUPERFICIE ( Hectáreas )**

REFERENCIA SIGPAC	CULTIVO	SEC_REG	Declarada	Prod. Integrada	Control C.	Determinada
41-052-004-00042-001	81190	R	2,20	2,20	-	2,20
41-052-004-00070-001	81190	R	0,50	0,50	-	0,50

**APELLIDOS Y NOMBRE / RAZÓN SOCIAL**      **NIF**      **EXPEDIENTE**  
 PARRAS CONDE JOSE MANUEL      28868855Z      8021417

**Resumen de superficies**

GRUPO DE PAGO	SUPERFICIE ( Hectáreas )			IMPORTE ( Euros )			TOTAL
	Declarada	Determinada	Resuelta	FEADER	M.A.A.M.A.	C.A.P.	
28 ALGODÓN	4,00	4,00	4,00	1.120,00	102,62	177,38	1.400,00
							1.400,00

**SUPERFICIE ( Hectáreas )**

REFERENCIA SIGPAC	CULTIVO	SEC_REG	Declarada	Prod. Integrada	Control C.	Determinada
41-020-031-00031-001	81151	R	4,00	9,29	-	4,00

**APELLIDOS Y NOMBRE / RAZÓN SOCIAL**      **NIF**      **EXPEDIENTE**  
 PARRAS CONDE MARIA CAROLINA      34072580N      8001633

**Resumen de superficies**

GRUPO DE PAGO	SUPERFICIE ( Hectáreas )			IMPORTE ( Euros )			TOTAL
	Declarada	Determinada	Resuelta	FEADER	M.A.A.M.A.	C.A.P.	
28 ALGODÓN	2,48	2,48	2,48	694,40	63,62	109,98	868,00
							868,00

**SUPERFICIE ( Hectáreas )**

REFERENCIA SIGPAC	CULTIVO	SEC_REG	Declarada	Prod. Integrada	Control C.	Determinada
41-069-006-00004-001	81151	R	2,48	2,48	-	2,48

**APELLIDOS Y NOMBRE / RAZÓN SOCIAL**      **NIF**      **EXPEDIENTE**  
 PARRILLA BALBUENA JOSE      28434517P      8006860

**Resumen de superficies**

GRUPO DE PAGO	SUPERFICIE ( Hectáreas )			IMPORTE ( Euros )			TOTAL
	Declarada	Determinada	Resuelta	FEADER	M.A.A.M.A.	C.A.P.	
28 ALGODÓN	6,20	6,20	6,20	1.736,00	159,06	274,94	2.170,00
							2.170,00

**SUPERFICIE ( Hectáreas )**

REFERENCIA SIGPAC	CULTIVO	SEC_REG	Declarada	Prod. Integrada	Control C.	Determinada
41-038-036-00010-005	81268	R	6,20	6,40	-	6,20

**APELLIDOS Y NOMBRE / RAZÓN SOCIAL**      **NIF**      **EXPEDIENTE**  
 PARRILLA ELENA JOSE      28320765Z      8013699

**Resumen de superficies**

GRUPO DE PAGO	SUPERFICIE ( Hectáreas )			IMPORTE ( Euros )			TOTAL
	Declarada	Determinada	Resuelta	FEADER	M.A.A.M.A.	C.A.P.	
28 ALGODÓN	8,39	8,39	8,39	2.349,20	215,25	372,05	2.936,50
							2.936,50

**SUPERFICIE ( Hectáreas )**

REFERENCIA SIGPAC	CULTIVO	SEC_REG	Declarada	Prod. Integrada	Control C.	Determinada
41-020-030-00017-001	81268	R	6,76	6,76	-	6,76
41-020-030-00022-001	81268	R	1,63	1,63	-	1,63

**APELLIDOS Y NOMBRE / RAZÓN SOCIAL****NIF****EXPEDIENTE**

PARRILLA NARANJO RAFAEL

52669384M

8027720

**Resumen de superficies**

<u>GRUPO DE PAGO</u>	<u>SUPERFICIE ( Hectáreas )</u>			<u>IMPORTE ( Euros )</u>			<u>TOTAL</u>
	<u>Declarada</u>	<u>Determinada</u>	<u>Resuelta</u>	<u>FEADER</u>	<u>M.A.A.M.A.</u>	<u>C.A.P.</u>	
28 ALGODÓN	12,23	12,23	12,23	3.424,40	313,76	542,34	4.280,50
							4.280,50

**SUPERFICIE ( Hectáreas )**

<u>REFERENCIA SIGPAC</u>	<u>CULTIVO</u>	<u>SEC_REG</u>	<u>Declarada</u>	<u>Prod. Integrada</u>	<u>Control C.</u>	<u>Determinada</u>
41-020-019-00012-001	81050	R	6,08	6,08	-	6,08
41-053-001-00059-001	81050	R	6,15	6,15	-	6,15

**APELLIDOS Y NOMBRE / RAZÓN SOCIAL****NIF****EXPEDIENTE**

PARRILLA RINCON JAVIER

48877426B

8013700

**Resumen de superficies**

<u>GRUPO DE PAGO</u>	<u>SUPERFICIE ( Hectáreas )</u>			<u>IMPORTE ( Euros )</u>			<u>TOTAL</u>
	<u>Declarada</u>	<u>Determinada</u>	<u>Resuelta</u>	<u>FEADER</u>	<u>M.A.A.M.A.</u>	<u>C.A.P.</u>	
28 ALGODÓN	8,49	8,49	8,49	2.377,20	217,81	376,49	2.971,50
							2.971,50

**SUPERFICIE ( Hectáreas )**

<u>REFERENCIA SIGPAC</u>	<u>CULTIVO</u>	<u>SEC_REG</u>	<u>Declarada</u>	<u>Prod. Integrada</u>	<u>Control C.</u>	<u>Determinada</u>
41-020-030-00024-002	81268	R	8,49	8,49	-	8,49

**APELLIDOS Y NOMBRE / RAZÓN SOCIAL****NIF****EXPEDIENTE**

PARRILLA RINCON JOSE MARIA

52287606G

8013701

**Resumen de superficies**

<u>GRUPO DE PAGO</u>	<u>SUPERFICIE ( Hectáreas )</u>			<u>IMPORTE ( Euros )</u>			<u>TOTAL</u>
	<u>Declarada</u>	<u>Determinada</u>	<u>Resuelta</u>	<u>FEADER</u>	<u>M.A.A.M.A.</u>	<u>C.A.P.</u>	
28 ALGODÓN	11,16	11,16	11,16	3.124,80	286,31	494,89	3.906,00
							3.906,00

**SUPERFICIE ( Hectáreas )**

<u>REFERENCIA SIGPAC</u>	<u>CULTIVO</u>	<u>SEC_REG</u>	<u>Declarada</u>	<u>Prod. Integrada</u>	<u>Control C.</u>	<u>Determinada</u>
41-020-030-00014-001	81268	R	8,15	8,15	-	8,15
41-020-030-00022-001	81268	R	3,01	3,01	-	3,01

**APELLIDOS Y NOMBRE / RAZÓN SOCIAL****NIF****EXPEDIENTE**

PASCUAL VACA RUIZ MARIA DEL

28901359L

8018623

**Resumen de superficies**

<u>GRUPO DE PAGO</u>	<u>SUPERFICIE ( Hectáreas )</u>			<u>IMPORTE ( Euros )</u>			<u>TOTAL</u>
	<u>Declarada</u>	<u>Determinada</u>	<u>Resuelta</u>	<u>FEADER</u>	<u>M.A.A.M.A.</u>	<u>C.A.P.</u>	
28 ALGODÓN	8,07	8,07	8,07	2.259,60	207,04	357,86	2.824,50
							2.824,50

**SUPERFICIE ( Hectáreas )**

<u>REFERENCIA SIGPAC</u>	<u>CULTIVO</u>	<u>SEC_REG</u>	<u>Declarada</u>	<u>Prod. Integrada</u>	<u>Control C.</u>	<u>Determinada</u>
41-053-019-00022-001	81190	R	8,07	8,07	-	8,07



**APELLIDOS Y NOMBRE / RAZÓN SOCIAL****NIF****EXPEDIENTE**

PAYPA, S.C.

J91423897

8012925

**Resumen de superficies**

<u>GRUPO DE PAGO</u>	<u>SUPERFICIE ( Hectáreas )</u>			<u>IMPORTE ( Euros )</u>			<u>TOTAL</u>
	<u>Declarada</u>	<u>Determinada</u>	<u>Resuelta</u>	<u>FEADER</u>	<u>M.A.A.M.A.</u>	<u>C.A.P.</u>	
28 ALGODÓN	7,56	7,56	7,56	2.116,80	193,95	335,25	2.646,00
							2.646,00

**SUPERFICIE ( Hectáreas )**

<u>REFERENCIA SIGPAC</u>	<u>CULTIVO</u>	<u>SEC_REG</u>	<u>Declarada</u>	<u>Prod. Integrada</u>	<u>Control C.</u>	<u>Determinada</u>
41-020-019-00128-002	81151	R	0,42	0,42	-	0,42
41-020-019-00128-003	81151	R	4,15	4,15	-	4,15
41-020-023-00015-002	81151	R	1,02	1,02	-	1,02
41-020-023-00016-002	81151	R	1,09	1,09	-	1,09
41-020-023-00017-002	81151	R	0,88	0,88	-	0,88

**APELLIDOS Y NOMBRE / RAZÓN SOCIAL****NIF****EXPEDIENTE**

PEDRAZAS CABALLERO LEONOR

75625936G

8016333

**Resumen de superficies**

<u>GRUPO DE PAGO</u>	<u>SUPERFICIE ( Hectáreas )</u>			<u>IMPORTE ( Euros )</u>			<u>TOTAL</u>
	<u>Declarada</u>	<u>Determinada</u>	<u>Resuelta</u>	<u>FEADER</u>	<u>M.A.A.M.A.</u>	<u>C.A.P.</u>	
28 ALGODÓN	9,25	9,25	9,25	2.590,00	237,31	410,19	3.237,50
							3.237,50

**SUPERFICIE ( Hectáreas )**

<u>REFERENCIA SIGPAC</u>	<u>CULTIVO</u>	<u>SEC_REG</u>	<u>Declarada</u>	<u>Prod. Integrada</u>	<u>Control C.</u>	<u>Determinada</u>
41-095-065-00012-002	81268	R	9,25	9,25	-	9,25

**APELLIDOS Y NOMBRE / RAZÓN SOCIAL****NIF****EXPEDIENTE**

PEINADO GARCIA CONCEPCION

34072043G

8013785

**Resumen de superficies**

<u>GRUPO DE PAGO</u>	<u>SUPERFICIE ( Hectáreas )</u>			<u>IMPORTE ( Euros )</u>			<u>TOTAL</u>
	<u>Declarada</u>	<u>Determinada</u>	<u>Resuelta</u>	<u>FEADER</u>	<u>M.A.A.M.A.</u>	<u>C.A.P.</u>	
28 ALGODÓN	8,35	8,35	8,35	2.338,00	214,22	370,28	2.922,50
							2.922,50

**SUPERFICIE ( Hectáreas )**

<u>REFERENCIA SIGPAC</u>	<u>CULTIVO</u>	<u>SEC_REG</u>	<u>Declarada</u>	<u>Prod. Integrada</u>	<u>Control C.</u>	<u>Determinada</u>
41-053-001-00404-002	81268	R	8,35	8,57	-	8,35

**APELLIDOS Y NOMBRE / RAZÓN SOCIAL****NIF****EXPEDIENTE**

PEÑA VILCHES ANTONIO

28185159Q

8001635

**Resumen de superficies**

<u>GRUPO DE PAGO</u>	<u>SUPERFICIE ( Hectáreas )</u>			<u>IMPORTE ( Euros )</u>			<u>TOTAL</u>
	<u>Declarada</u>	<u>Determinada</u>	<u>Resuelta</u>	<u>FEADER</u>	<u>M.A.A.M.A.</u>	<u>C.A.P.</u>	
28 ALGODÓN	7,87	7,87	7,87	2.203,60	201,90	349,00	2.754,50
							2.754,50

**SUPERFICIE ( Hectáreas )**

<u>REFERENCIA SIGPAC</u>	<u>CULTIVO</u>	<u>SEC_REG</u>	<u>Declarada</u>	<u>Prod. Integrada</u>	<u>Control C.</u>	<u>Determinada</u>
41-069-015-00028-001	81268	R	7,87	7,87	-	7,87



**APELLIDOS Y NOMBRE / RAZÓN SOCIAL**

PEÑON MARRUECOS, S.L.

**NIF**

B41840653

**EXPEDIENTE**

8009769

**Resumen de superficies**

GRUPO DE PAGO	SUPERFICIE ( Hectáreas )			IMPORTE ( Euros )			TOTAL
	Declarada	Determinada	Resuelta	FEADER	M.A.A.M.A.	C.A.P.	
28 ALGODÓN	18,80	18,80	18,80	5.264,00	482,31	833,69	6.580,00
							6.580,00

**SUPERFICIE ( Hectáreas )**

REFERENCIA SIGPAC	CULTIVO	SEC_REG	Declarada	Prod. Integrada	Control C.	Determinada
41-077-038-00001-007	81190	R	8,32	8,32	-	8,32
41-077-045-00001-002	81190	R	5,51	5,51	-	5,51
41-077-063-00001-003	81190	R	4,97	4,97	-	4,97

**APELLIDOS Y NOMBRE / RAZÓN SOCIAL**

PEREA BECERRA MANUEL

**NIF**

28656476V

**EXPEDIENTE**

8012212

**Resumen de superficies**

GRUPO DE PAGO	SUPERFICIE ( Hectáreas )			IMPORTE ( Euros )			TOTAL
	Declarada	Determinada	Resuelta	FEADER	M.A.A.M.A.	C.A.P.	
28 ALGODÓN	10,93	10,93	10,93	3.060,40	280,41	484,69	3.825,50
							3.825,50

**SUPERFICIE ( Hectáreas )**

REFERENCIA SIGPAC	CULTIVO	SEC_REG	Declarada	Prod. Integrada	Control C.	Determinada
41-012-012-00003-003	81208	R	2,24	2,24	-	2,24
41-012-012-00003-004	81208	R	8,69	8,69	-	8,69

**APELLIDOS Y NOMBRE / RAZÓN SOCIAL**

PEREZ ARENILLA GABRIEL MANUEL

**NIF**

34071930Y

**EXPEDIENTE**

8013619

**Resumen de superficies**

GRUPO DE PAGO	SUPERFICIE ( Hectáreas )			IMPORTE ( Euros )			TOTAL
	Declarada	Determinada	Resuelta	FEADER	M.A.A.M.A.	C.A.P.	
28 ALGODÓN	6,18	6,18	6,18	1.730,40	158,55	274,05	2.163,00
							2.163,00

**SUPERFICIE ( Hectáreas )**

REFERENCIA SIGPAC	CULTIVO	SEC_REG	Declarada	Prod. Integrada	Control C.	Determinada
41-095-063-00106-001	81268	R	6,18	6,18	-	6,18

**APELLIDOS Y NOMBRE / RAZÓN SOCIAL**

PEREZ BLASCO VICENTE

**NIF**

34062776Y

**EXPEDIENTE**

8028148

**Resumen de superficies**

GRUPO DE PAGO	SUPERFICIE ( Hectáreas )			IMPORTE ( Euros )			TOTAL
	Declarada	Determinada	Resuelta	FEADER	M.A.A.M.A.	C.A.P.	
28 ALGODÓN	12,20	12,20	12,20	3.416,00	312,99	541,01	4.270,00
							4.270,00

**SUPERFICIE ( Hectáreas )**

REFERENCIA SIGPAC	CULTIVO	SEC_REG	Declarada	Prod. Integrada	Control C.	Determinada
41-053-018-00049-002	81190	R	6,00	8,01	-	6,00
41-053-018-00086-001	81190	R	6,20	6,20	-	6,20

**APELLIDOS Y NOMBRE / RAZÓN SOCIAL**

PEREZ BOLIVAR ANTONIO

**NIF**

29855712X

**EXPEDIENTE**

8016335

**Resumen de superficies**

GRUPO DE PAGO	SUPERFICIE ( Hectáreas )			IMPORTE ( Euros )			TOTAL
	Declarada	Determinada	Resuelta	FEADER	M.A.A.M.A.	C.A.P.	
28 ALGODÓN	12,10	12,10	12,10	3.388,00	310,43	536,57	4.235,00
							4.235,00

**SUPERFICIE ( Hectáreas )**

REFERENCIA SIGPAC	CULTIVO	SEC_REG	Declarada	Prod. Integrada	Control C.	Determinada
41-038-036-00246-001	81268	R	12,10	12,10	-	12,10

**APELLIDOS Y NOMBRE / RAZÓN SOCIAL**

PEREZ FERNANDEZ JESUS CARLOS

**NIF**

77534215L

**EXPEDIENTE**

8016336

**Resumen de superficies**

<u>GRUPO DE PAGO</u>	<u>SUPERFICIE ( Hectáreas )</u>			<u>IMPORTE ( Euros )</u>			<u>TOTAL</u>
	<u>Declarada</u>	<u>Determinada</u>	<u>Resuelta</u>	<u>FEADER</u>	<u>M.A.A.M.A.</u>	<u>C.A.P.</u>	
28 ALGODÓN	7,64	7,64	7,64	2.139,20	196,00	338,80	2.674,00
							2.674,00

**SUPERFICIE ( Hectáreas )**

<u>REFERENCIA SIGPAC</u>	<u>CULTIVO</u>	<u>SEC_REG</u>	<u>Declarada</u>	<u>Prod. Integrada</u>	<u>Control C.</u>	<u>Determinada</u>
41-069-009-00160-002	81190	R	3,60	3,60	-	3,60
41-069-023-00173-004	81190	R	0,76	0,76	-	0,76
41-069-023-00174-001	81190	R	0,87	0,87	-	0,87
41-069-023-00174-004	81190	R	2,28	2,28	-	2,28
41-069-023-00174-006	81190	R	0,13	0,13	-	0,13

**APELLIDOS Y NOMBRE / RAZÓN SOCIAL**

PEREZ GALLARDO JOSE

**NIF**

28306875Q

**EXPEDIENTE**

8027473

**Resumen de superficies**

<u>GRUPO DE PAGO</u>	<u>SUPERFICIE ( Hectáreas )</u>			<u>IMPORTE ( Euros )</u>			<u>TOTAL</u>
	<u>Declarada</u>	<u>Determinada</u>	<u>Resuelta</u>	<u>FEADER</u>	<u>M.A.A.M.A.</u>	<u>C.A.P.</u>	
28 ALGODÓN	8,70	8,70	8,70	2.436,00	223,20	385,80	3.045,00
							3.045,00

**SUPERFICIE ( Hectáreas )**

<u>REFERENCIA SIGPAC</u>	<u>CULTIVO</u>	<u>SEC_REG</u>	<u>Declarada</u>	<u>Prod. Integrada</u>	<u>Control C.</u>	<u>Determinada</u>
41-024-007-00032-001	81038	R	8,70	8,70	-	8,70

**APELLIDOS Y NOMBRE / RAZÓN SOCIAL**

PEREZ GARCIA JUAN

**NIF**

52257548F

**EXPEDIENTE**

8013824

**Resumen de superficies**

<u>GRUPO DE PAGO</u>	<u>SUPERFICIE ( Hectáreas )</u>			<u>IMPORTE ( Euros )</u>			<u>TOTAL</u>
	<u>Declarada</u>	<u>Determinada</u>	<u>Resuelta</u>	<u>FEADER</u>	<u>M.A.A.M.A.</u>	<u>C.A.P.</u>	
28 ALGODÓN	7,00	7,00	7,00	1.960,00	179,59	310,41	2.450,00
							2.450,00

**SUPERFICIE ( Hectáreas )**

<u>REFERENCIA SIGPAC</u>	<u>CULTIVO</u>	<u>SEC_REG</u>	<u>Declarada</u>	<u>Prod. Integrada</u>	<u>Control C.</u>	<u>Determinada</u>
41-053-018-00126-001	81190	R	7,00	11,00	-	7,00

**APELLIDOS Y NOMBRE / RAZÓN SOCIAL**

PEREZ GARCIA MANUELA

**NIF**

28868066F

**EXPEDIENTE**

8006861

**Resumen de superficies**

<u>GRUPO DE PAGO</u>	<u>SUPERFICIE ( Hectáreas )</u>			<u>IMPORTE ( Euros )</u>			<u>TOTAL</u>
	<u>Declarada</u>	<u>Determinada</u>	<u>Resuelta</u>	<u>FEADER</u>	<u>M.A.A.M.A.</u>	<u>C.A.P.</u>	
28 ALGODÓN	6,80	6,80	6,80	1.904,00	174,45	301,55	2.380,00
							2.380,00

**SUPERFICIE ( Hectáreas )**

<u>REFERENCIA SIGPAC</u>	<u>CULTIVO</u>	<u>SEC_REG</u>	<u>Declarada</u>	<u>Prod. Integrada</u>	<u>Control C.</u>	<u>Determinada</u>
41-020-031-00031-001	81151	R	6,80	6,80	-	6,80



**APELLIDOS Y NOMBRE / RAZÓN SOCIAL**      **NIF**      **EXPEDIENTE**  
 PEREZ HERRERO SANTIAGO      28328081Q      8020139

**Resumen de superficies**

<u>GRUPO DE PAGO</u>	<u>SUPERFICIE ( Hectáreas )</u>			<u>IMPORTE ( Euros )</u>			<u>TOTAL</u>
	<u>Declarada</u>	<u>Determinada</u>	<u>Resuelta</u>	<u>FEADER</u>	<u>M.A.A.M.A.</u>	<u>C.A.P.</u>	
28 ALGODÓN	8,02	8,02	8,02	2.245,60	205,75	355,65	2.807,00
							2.807,00

**SUPERFICIE ( Hectáreas )**

<u>REFERENCIA SIGPAC</u>	<u>CULTIVO</u>	<u>SEC_REG</u>	<u>Declarada</u>	<u>Prod. Integrada</u>	<u>Control C.</u>	<u>Determinada</u>
41-055-007-00021-001	81190	R	6,63	6,63	-	6,63
41-055-007-00024-001	81190	R	1,39	1,39	-	1,39

**APELLIDOS Y NOMBRE / RAZÓN SOCIAL**      **NIF**      **EXPEDIENTE**  
 PEREZ JIMENEZ EMILIO      28548773T      8016337

**Resumen de superficies**

<u>GRUPO DE PAGO</u>	<u>SUPERFICIE ( Hectáreas )</u>			<u>IMPORTE ( Euros )</u>			<u>TOTAL</u>
	<u>Declarada</u>	<u>Determinada</u>	<u>Resuelta</u>	<u>FEADER</u>	<u>M.A.A.M.A.</u>	<u>C.A.P.</u>	
28 ALGODÓN	9,81	9,81	9,81	2.746,80	251,68	435,02	3.433,50
							3.433,50

**SUPERFICIE ( Hectáreas )**

<u>REFERENCIA SIGPAC</u>	<u>CULTIVO</u>	<u>SEC_REG</u>	<u>Declarada</u>	<u>Prod. Integrada</u>	<u>Control C.</u>	<u>Determinada</u>
41-038-036-00151-001	81268	R	1,50	1,50	-	1,50
41-038-036-00173-001	81268	R	8,31	8,31	-	8,31

**APELLIDOS Y NOMBRE / RAZÓN SOCIAL**      **NIF**      **EXPEDIENTE**  
 PEREZ JIMENEZ FRANCISCO      30407980W      8016338

**Resumen de superficies**

<u>GRUPO DE PAGO</u>	<u>SUPERFICIE ( Hectáreas )</u>			<u>IMPORTE ( Euros )</u>			<u>TOTAL</u>
	<u>Declarada</u>	<u>Determinada</u>	<u>Resuelta</u>	<u>FEADER</u>	<u>M.A.A.M.A.</u>	<u>C.A.P.</u>	
28 ALGODÓN	18,70	18,70	18,70	5.236,00	479,75	829,25	6.545,00
							6.545,00

**SUPERFICIE ( Hectáreas )**

<u>REFERENCIA SIGPAC</u>	<u>CULTIVO</u>	<u>SEC_REG</u>	<u>Declarada</u>	<u>Prod. Integrada</u>	<u>Control C.</u>	<u>Determinada</u>
41-038-036-00004-003	81268	R	18,70	18,70	-	18,70

**APELLIDOS Y NOMBRE / RAZÓN SOCIAL**      **NIF**      **EXPEDIENTE**  
 PEREZ JIMENEZ JOSE      28550265C      8011460

**Resumen de superficies**

<u>GRUPO DE PAGO</u>	<u>SUPERFICIE ( Hectáreas )</u>			<u>IMPORTE ( Euros )</u>			<u>TOTAL</u>
	<u>Declarada</u>	<u>Determinada</u>	<u>Resuelta</u>	<u>FEADER</u>	<u>M.A.A.M.A.</u>	<u>C.A.P.</u>	
28 ALGODÓN	18,91	18,91	18,91	5.294,80	485,14	838,56	6.618,50
							6.618,50

**SUPERFICIE ( Hectáreas )**

<u>REFERENCIA SIGPAC</u>	<u>CULTIVO</u>	<u>SEC_REG</u>	<u>Declarada</u>	<u>Prod. Integrada</u>	<u>Control C.</u>	<u>Determinada</u>
41-023-013-00013-001	81190	R	3,55	3,55	-	3,55
41-023-014-00040-001	81190	R	2,03	2,03	-	2,03
41-092-003-00039-003	81190	R	4,25	4,25	-	4,25
41-099-013-00091-001	81190	R	6,02	6,02	-	6,02
41-099-013-00094-001	81190	R	3,06	3,06	-	3,06





**APELLIDOS Y NOMBRE / RAZÓN SOCIAL**      **NIF**      **EXPEDIENTE**  
 PEREZ LOPEZ JOSE      47003379G      8012388

**Resumen de superficies**

GRUPO DE PAGO	SUPERFICIE ( Hectáreas )			IMPORTE ( Euros )			TOTAL
	Declarada	Determinada	Resuelta	FEADER	M.A.A.M.A.	C.A.P.	
28 ALGODÓN	5,00	5,00	5,00	1.400,00	128,28	221,72	1.750,00
							1.750,00

**SUPERFICIE ( Hectáreas )**

REFERENCIA SIGPAC	CULTIVO	SEC_REG	Declarada	Prod. Integrada	Control C.	Determinada
41-020-001-00114-001	81268	R	5,00	9,79	-	5,00

**APELLIDOS Y NOMBRE / RAZÓN SOCIAL**      **NIF**      **EXPEDIENTE**  
 PEREZ LOPEZ MARIA AUXILIADORA      79210154V      8012389

**Resumen de superficies**

GRUPO DE PAGO	SUPERFICIE ( Hectáreas )			IMPORTE ( Euros )			TOTAL
	Declarada	Determinada	Resuelta	FEADER	M.A.A.M.A.	C.A.P.	
28 ALGODÓN	4,00	4,00	4,00	1.120,00	102,62	177,38	1.400,00
							1.400,00

**SUPERFICIE ( Hectáreas )**

REFERENCIA SIGPAC	CULTIVO	SEC_REG	Declarada	Prod. Integrada	Control C.	Determinada
41-020-001-00114-001	81190	R	2,00	9,79	-	2,00
41-053-001-00075-001	81190	R	2,00	5,50	-	2,00

**APELLIDOS Y NOMBRE / RAZÓN SOCIAL**      **NIF**      **EXPEDIENTE**  
 PEREZ LORA ROSARIO      75376043Y      8014812

**Resumen de superficies**

GRUPO DE PAGO	SUPERFICIE ( Hectáreas )			IMPORTE ( Euros )			TOTAL
	Declarada	Determinada	Resuelta	FEADER	M.A.A.M.A.	C.A.P.	
28 ALGODÓN	7,40	7,40	7,40	2.072,00	189,85	328,15	2.590,00
							2.590,00

**SUPERFICIE ( Hectáreas )**

REFERENCIA SIGPAC	CULTIVO	SEC_REG	Declarada	Prod. Integrada	Control C.	Determinada
41-024-051-00123-002	81289	R	7,40	7,40	-	7,40

**APELLIDOS Y NOMBRE / RAZÓN SOCIAL**      **NIF**      **EXPEDIENTE**  
 PEREZ PLAZA ANA MARIA      34072024P      8013787

**Resumen de superficies**

GRUPO DE PAGO	SUPERFICIE ( Hectáreas )			IMPORTE ( Euros )			TOTAL
	Declarada	Determinada	Resuelta	FEADER	M.A.A.M.A.	C.A.P.	
28 ALGODÓN	4,00	4,00	4,00	1.120,00	102,62	177,38	1.400,00
							1.400,00

**SUPERFICIE ( Hectáreas )**

REFERENCIA SIGPAC	CULTIVO	SEC_REG	Declarada	Prod. Integrada	Control C.	Determinada
41-069-006-00001-001	81268	R	1,00	7,87	-	1,00
41-069-015-00031-001	81268	R	3,00	7,87	-	3,00

**APELLIDOS Y NOMBRE / RAZÓN SOCIAL**      **NIF**      **EXPEDIENTE**  
 PEREZ ROMERO CONCEPCION      28226138D      8008848

**Resumen de superficies**

GRUPO DE PAGO	SUPERFICIE ( Hectáreas )			IMPORTE ( Euros )			TOTAL
	Declarada	Determinada	Resuelta	FEADER	M.A.A.M.A.	C.A.P.	
28 ALGODÓN	2,66	2,66	2,66	744,80	68,24	117,96	931,00
							931,00

**SUPERFICIE ( Hectáreas )**

REFERENCIA SIGPAC	CULTIVO	SEC_REG	Declarada	Prod. Integrada	Control C.	Determinada
41-077-003-00007-001	81190	R	2,66	2,66	-	2,66

**APELLIDOS Y NOMBRE / RAZÓN SOCIAL****NIF****EXPEDIENTE**

PEREZ ROSA SERAFIN

75356254C

8015838

**Resumen de superficies**

<u>GRUPO DE PAGO</u>	<u>SUPERFICIE ( Hectáreas )</u>			<u>IMPORTE ( Euros )</u>			<u>TOTAL</u>
	<u>Declarada</u>	<u>Determinada</u>	<u>Resuelta</u>	<u>FEADER</u>	<u>M.A.A.M.A.</u>	<u>C.A.P.</u>	
28 ALGODÓN	2,85	2,85	2,85	798,00	73,12	126,38	997,50
							997,50

**SUPERFICIE ( Hectáreas )**

<u>REFERENCIA SIGPAC</u>	<u>CULTIVO</u>	<u>SEC_REG</u>	<u>Declarada</u>	<u>Prod. Integrada</u>	<u>Control C.</u>	<u>Determinada</u>
41-039-022-00021-004	81015	R	2,85	2,85	-	2,85

**APELLIDOS Y NOMBRE / RAZÓN SOCIAL****NIF****EXPEDIENTE**

PEREZ RUIZ MANUEL

31691992Q

8013825

**Resumen de superficies**

<u>GRUPO DE PAGO</u>	<u>SUPERFICIE ( Hectáreas )</u>			<u>IMPORTE ( Euros )</u>			<u>TOTAL</u>
	<u>Declarada</u>	<u>Determinada</u>	<u>Resuelta</u>	<u>FEADER</u>	<u>M.A.A.M.A.</u>	<u>C.A.P.</u>	
28 ALGODÓN	9,92	9,92	9,92	2.777,60	254,50	439,90	3.472,00
							3.472,00

**SUPERFICIE ( Hectáreas )**

<u>REFERENCIA SIGPAC</u>	<u>CULTIVO</u>	<u>SEC_REG</u>	<u>Declarada</u>	<u>Prod. Integrada</u>	<u>Control C.</u>	<u>Determinada</u>
41-053-019-00242-001	81319	R	4,95	4,95	-	4,95
41-053-019-00243-002	81319	R	4,97	4,97	-	4,97

**APELLIDOS Y NOMBRE / RAZÓN SOCIAL****NIF****EXPEDIENTE**

PEREZ SDAD. COOP. ANDALUZA

F41219825

8013620

**Resumen de superficies**

<u>GRUPO DE PAGO</u>	<u>SUPERFICIE ( Hectáreas )</u>			<u>IMPORTE ( Euros )</u>			<u>TOTAL</u>
	<u>Declarada</u>	<u>Determinada</u>	<u>Resuelta</u>	<u>FEADER</u>	<u>M.A.A.M.A.</u>	<u>C.A.P.</u>	
28 ALGODÓN	7,18	7,18	7,18	2.010,40	184,20	318,40	2.513,00
							2.513,00

**SUPERFICIE ( Hectáreas )**

<u>REFERENCIA SIGPAC</u>	<u>CULTIVO</u>	<u>SEC_REG</u>	<u>Declarada</u>	<u>Prod. Integrada</u>	<u>Control C.</u>	<u>Determinada</u>
41-095-063-00127-002	81268	R	7,18	7,18	-	7,18

**APELLIDOS Y NOMBRE / RAZÓN SOCIAL****NIF****EXPEDIENTE**

PEREZ VASCO FRANCISCO JOAQUIN

75378798R

8028361

**Resumen de superficies**

<u>GRUPO DE PAGO</u>	<u>SUPERFICIE ( Hectáreas )</u>			<u>IMPORTE ( Euros )</u>			<u>TOTAL</u>
	<u>Declarada</u>	<u>Determinada</u>	<u>Resuelta</u>	<u>FEADER</u>	<u>M.A.A.M.A.</u>	<u>C.A.P.</u>	
28 ALGODÓN	5,00	5,00	5,00	1.400,00	128,28	221,72	1.750,00
							1.750,00

**SUPERFICIE ( Hectáreas )**

<u>REFERENCIA SIGPAC</u>	<u>CULTIVO</u>	<u>SEC_REG</u>	<u>Declarada</u>	<u>Prod. Integrada</u>	<u>Control C.</u>	<u>Determinada</u>
41-022-016-00235-002	81146	R	5,00	5,00	-	5,00

**APELLIDOS Y NOMBRE / RAZÓN SOCIAL****NIF****EXPEDIENTE**

PEREZ VASCO ROQUE

75431697T

8028363

**Resumen de superficies**

<u>GRUPO DE PAGO</u>	<u>SUPERFICIE ( Hectáreas )</u>			<u>IMPORTE ( Euros )</u>			<u>TOTAL</u>
	<u>Declarada</u>	<u>Determinada</u>	<u>Resuelta</u>	<u>FEADER</u>	<u>M.A.A.M.A.</u>	<u>C.A.P.</u>	
28 ALGODÓN	5,33	5,33	5,33	1.492,40	136,74	236,36	1.865,50
							1.865,50

**SUPERFICIE ( Hectáreas )**

<u>REFERENCIA SIGPAC</u>	<u>CULTIVO</u>	<u>SEC_REG</u>	<u>Declarada</u>	<u>Prod. Integrada</u>	<u>Control C.</u>	<u>Determinada</u>
41-022-016-00234-001	81146	R	2,22	2,22	-	2,22
41-022-016-00235-002	81146	R	3,11	3,11	-	3,11

**APELLIDOS Y NOMBRE / RAZÓN SOCIAL**      **NIF**      **EXPEDIENTE**

PEREZ VIDAL DE TORRES MARIA DEL      75433941J      8014009

**Resumen de superficies**

<u>GRUPO DE PAGO</u>	<u>SUPERFICIE ( Hectáreas )</u>			<u>IMPORTE ( Euros )</u>			<u>TOTAL</u>
	<u>Declarada</u>	<u>Determinada</u>	<u>Resuelta</u>	<u>FEADER</u>	<u>M.A.A.M.A.</u>	<u>C.A.P.</u>	
28 ALGODÓN	9,20	9,20	9,20	2.576,00	236,03	407,97	3.220,00
							3.220,00

**SUPERFICIE ( Hectáreas )**

<u>REFERENCIA SIGPAC</u>	<u>CULTIVO</u>	<u>SEC_REG</u>	<u>Declarada</u>	<u>Prod. Integrada</u>	<u>Control C.</u>	<u>Determinada</u>
41-053-018-00269-001	81190	R	9,20	9,20	-	9,20

**APELLIDOS Y NOMBRE / RAZÓN SOCIAL**      **NIF**      **EXPEDIENTE**

PEREZ WIC JOSE      75459570C      8015926

**Resumen de superficies**

<u>GRUPO DE PAGO</u>	<u>SUPERFICIE ( Hectáreas )</u>			<u>IMPORTE ( Euros )</u>			<u>TOTAL</u>
	<u>Declarada</u>	<u>Determinada</u>	<u>Resuelta</u>	<u>FEADER</u>	<u>M.A.A.M.A.</u>	<u>C.A.P.</u>	
28 ALGODÓN	7,93	7,93	7,93	2.220,40	203,44	351,66	2.775,50
							2.775,50

**SUPERFICIE ( Hectáreas )**

<u>REFERENCIA SIGPAC</u>	<u>CULTIVO</u>	<u>SEC_REG</u>	<u>Declarada</u>	<u>Prod. Integrada</u>	<u>Control C.</u>	<u>Determinada</u>
14-030-017-00192-002	81314	R	4,53	4,53	-	4,53
14-030-019-00039-001	81314	R	1,97	1,97	-	1,97
14-030-019-00042-001	81314	R	1,43	1,43	-	1,43

**APELLIDOS Y NOMBRE / RAZÓN SOCIAL**      **NIF**      **EXPEDIENTE**

PEROLES S.C.      J41975517      8014250

**Resumen de superficies**

<u>GRUPO DE PAGO</u>	<u>SUPERFICIE ( Hectáreas )</u>			<u>IMPORTE ( Euros )</u>			<u>TOTAL</u>
	<u>Declarada</u>	<u>Determinada</u>	<u>Resuelta</u>	<u>FEADER</u>	<u>M.A.A.M.A.</u>	<u>C.A.P.</u>	
28 ALGODÓN	10,00	10,00	10,00	2.800,00	256,55	443,45	3.500,00
							3.500,00

**SUPERFICIE ( Hectáreas )**

<u>REFERENCIA SIGPAC</u>	<u>CULTIVO</u>	<u>SEC_REG</u>	<u>Declarada</u>	<u>Prod. Integrada</u>	<u>Control C.</u>	<u>Determinada</u>
41-012-038-00061-002	81190	R	1,67	1,67	-	1,67
41-012-038-00082-002	81268	R	4,90	4,90	-	4,90
41-012-038-00085-003	81190	R	2,72	2,72	-	2,72
41-012-038-00086-001	81190	R	0,71	0,71	-	0,71

**APELLIDOS Y NOMBRE / RAZÓN SOCIAL**      **NIF**      **EXPEDIENTE**

PICON CALVO FELIX      28425920J      8021347

**Resumen de superficies**

<u>GRUPO DE PAGO</u>	<u>SUPERFICIE ( Hectáreas )</u>			<u>IMPORTE ( Euros )</u>			<u>TOTAL</u>
	<u>Declarada</u>	<u>Determinada</u>	<u>Resuelta</u>	<u>FEADER</u>	<u>M.A.A.M.A.</u>	<u>C.A.P.</u>	
28 ALGODÓN	5,91	5,91	5,91	1.654,80	151,62	262,08	2.068,50
							2.068,50

**SUPERFICIE ( Hectáreas )**

<u>REFERENCIA SIGPAC</u>	<u>CULTIVO</u>	<u>SEC_REG</u>	<u>Declarada</u>	<u>Prod. Integrada</u>	<u>Control C.</u>	<u>Determinada</u>
41-095-063-00097-002	81208	R	5,91	5,91	-	5,91



**APELLIDOS Y NOMBRE / RAZÓN SOCIAL**      **NIF**      **EXPEDIENTE**  
 PICOSI VARGAS JUAN JOSE      28533014L      8017162

**Resumen de superficies**

<u>GRUPO DE PAGO</u>	<u>SUPERFICIE ( Hectáreas )</u>			<u>IMPORTE ( Euros )</u>			<u>TOTAL</u>
	<u>Declarada</u>	<u>Determinada</u>	<u>Resuelta</u>	<u>FEADER</u>	<u>M.A.A.M.A.</u>	<u>C.A.P.</u>	
28 ALGODÓN	9,79	9,79	9,79	2.741,20	251,16	434,14	3.426,50
							3.426,50

**SUPERFICIE ( Hectáreas )**

<u>REFERENCIA SIGPAC</u>	<u>CULTIVO</u>	<u>SEC_REG</u>	<u>Declarada</u>	<u>Prod. Integrada</u>	<u>Control C.</u>	<u>Determinada</u>
41-069-012-00317-001	81268	R	9,79	9,79	-	9,79

**APELLIDOS Y NOMBRE / RAZÓN SOCIAL**      **NIF**      **EXPEDIENTE**  
 PINO RUIZ JUAN      52242826M      8021762

**Resumen de superficies**

<u>GRUPO DE PAGO</u>	<u>SUPERFICIE ( Hectáreas )</u>			<u>IMPORTE ( Euros )</u>			<u>TOTAL</u>
	<u>Declarada</u>	<u>Determinada</u>	<u>Resuelta</u>	<u>FEADER</u>	<u>M.A.A.M.A.</u>	<u>C.A.P.</u>	
28 ALGODÓN	15,66	15,66	15,66	4.384,80	401,76	694,44	5.481,00
							5.481,00

**SUPERFICIE ( Hectáreas )**

<u>REFERENCIA SIGPAC</u>	<u>CULTIVO</u>	<u>SEC_REG</u>	<u>Declarada</u>	<u>Prod. Integrada</u>	<u>Control C.</u>	<u>Determinada</u>
41-039-071-00008-002	81038	R	6,66	15,66	-	6,66
41-039-071-00008-002	81190	R	9,00	15,66	-	9,00

**APELLIDOS Y NOMBRE / RAZÓN SOCIAL**      **NIF**      **EXPEDIENTE**  
 PINTO HIDALGO MARIA MANUELA      28377493R      8020142

**Resumen de superficies**

<u>GRUPO DE PAGO</u>	<u>SUPERFICIE ( Hectáreas )</u>			<u>IMPORTE ( Euros )</u>			<u>TOTAL</u>
	<u>Declarada</u>	<u>Determinada</u>	<u>Resuelta</u>	<u>FEADER</u>	<u>M.A.A.M.A.</u>	<u>C.A.P.</u>	
28 ALGODÓN	7,35	7,35	7,35	2.058,00	188,56	325,94	2.572,50
							2.572,50

**SUPERFICIE ( Hectáreas )**

<u>REFERENCIA SIGPAC</u>	<u>CULTIVO</u>	<u>SEC_REG</u>	<u>Declarada</u>	<u>Prod. Integrada</u>	<u>Control C.</u>	<u>Determinada</u>
41-055-023-00009-001	81162	R	2,06	2,06	-	2,06
41-055-023-00102-003	81162	R	1,74	1,74	-	1,74
41-055-023-00103-001	81162	R	1,42	1,42	-	1,42
41-055-023-00181-001	81162	R	2,13	2,13	-	2,13

**APELLIDOS Y NOMBRE / RAZÓN SOCIAL**      **NIF**      **EXPEDIENTE**  
 PIÑERO DELGADO PETRA      28855341R      8013826

**Resumen de superficies**

<u>GRUPO DE PAGO</u>	<u>SUPERFICIE ( Hectáreas )</u>			<u>IMPORTE ( Euros )</u>			<u>TOTAL</u>
	<u>Declarada</u>	<u>Determinada</u>	<u>Resuelta</u>	<u>FEADER</u>	<u>M.A.A.M.A.</u>	<u>C.A.P.</u>	
28 ALGODÓN	9,10	9,10	9,10	2.548,00	233,46	403,54	3.185,00
							3.185,00

**SUPERFICIE ( Hectáreas )**

<u>REFERENCIA SIGPAC</u>	<u>CULTIVO</u>	<u>SEC_REG</u>	<u>Declarada</u>	<u>Prod. Integrada</u>	<u>Control C.</u>	<u>Determinada</u>
41-053-002-00238-002	81190	R	7,30	7,30	-	7,30
41-053-002-00238-003	81190	R	1,80	1,80	-	1,80



**APELLIDOS Y NOMBRE / RAZÓN SOCIAL**      **NIF**      **EXPEDIENTE**  
 PIÑERO FUENTES MARIA JOSEFA      28865093R      8012727

**Resumen de superficies**

GRUPO DE PAGO	SUPERFICIE ( Hectáreas )			IMPORTE ( Euros )			TOTAL
	Declarada	Determinada	Resuelta	FEADER	M.A.A.M.A.	C.A.P.	
28 ALGODÓN	18,60	18,60	18,60	5.208,00	477,18	824,82	6.510,00
							6.510,00

**SUPERFICIE ( Hectáreas )**

REFERENCIA SIGPAC	CULTIVO	SEC_REG	Declarada	Prod. Integrada	Control C.	Determinada
41-020-001-00042-002	81162	R	6,30	6,30	-	6,30
41-053-001-00130-001	81162	R	12,30	12,30	-	12,30

**APELLIDOS Y NOMBRE / RAZÓN SOCIAL**      **NIF**      **EXPEDIENTE**  
 PIÑERO GARCIA BENITO      31560450B      8022388

**Resumen de superficies**

GRUPO DE PAGO	SUPERFICIE ( Hectáreas )			IMPORTE ( Euros )			TOTAL
	Declarada	Determinada	Resuelta	FEADER	M.A.A.M.A.	C.A.P.	
28 ALGODÓN	11,22	11,22	11,22	3.141,60	287,85	497,55	3.927,00
							3.927,00

**SUPERFICIE ( Hectáreas )**

REFERENCIA SIGPAC	CULTIVO	SEC_REG	Declarada	Prod. Integrada	Control C.	Determinada
41-053-019-00078-001	81268	R	4,16	4,16	-	4,16
41-053-024-00055-001	81190	S	7,06	7,06	-	7,06

**APELLIDOS Y NOMBRE / RAZÓN SOCIAL**      **NIF**      **EXPEDIENTE**  
 PIÑERO GRANADO JUAN ANTONIO      34061550E      8022395

**Resumen de superficies**

GRUPO DE PAGO	SUPERFICIE ( Hectáreas )			IMPORTE ( Euros )			TOTAL
	Declarada	Determinada	Resuelta	FEADER	M.A.A.M.A.	C.A.P.	
28 ALGODÓN	3,55	3,55	3,55	994,00	91,08	157,42	1.242,50
							1.242,50

**SUPERFICIE ( Hectáreas )**

REFERENCIA SIGPAC	CULTIVO	SEC_REG	Declarada	Prod. Integrada	Control C.	Determinada
41-053-003-00102-004	81268	R	2,57	2,57	-	2,57
41-053-003-00147-001	81268	R	0,98	0,98	-	0,98

**APELLIDOS Y NOMBRE / RAZÓN SOCIAL**      **NIF**      **EXPEDIENTE**  
 PIÑERO MARTINEZ JUAN ANTONIO      75389018D      8013827

**Resumen de superficies**

GRUPO DE PAGO	SUPERFICIE ( Hectáreas )			IMPORTE ( Euros )			TOTAL
	Declarada	Determinada	Resuelta	FEADER	M.A.A.M.A.	C.A.P.	
28 ALGODÓN	6,04	6,04	6,04	1.691,20	154,96	267,84	2.114,00
							2.114,00

**SUPERFICIE ( Hectáreas )**

REFERENCIA SIGPAC	CULTIVO	SEC_REG	Declarada	Prod. Integrada	Control C.	Determinada
41-053-018-00225-001	81268	R	6,04	6,04	-	6,04

**APELLIDOS Y NOMBRE / RAZÓN SOCIAL**      **NIF**      **EXPEDIENTE**  
 PIÑERO ORELLANA BENJAMIN      47008054X      8022397

**Resumen de superficies**

GRUPO DE PAGO	SUPERFICIE ( Hectáreas )			IMPORTE ( Euros )			TOTAL
	Declarada	Determinada	Resuelta	FEADER	M.A.A.M.A.	C.A.P.	
28 ALGODÓN	9,70	9,70	9,70	2.716,00	248,85	430,15	3.395,00
							3.395,00

**SUPERFICIE ( Hectáreas )**

REFERENCIA SIGPAC	CULTIVO	SEC_REG	Declarada	Prod. Integrada	Control C.	Determinada
41-053-019-00137-002	81268	R	9,70	9,70	-	9,70

**APELLIDOS Y NOMBRE / RAZÓN SOCIAL**      **NIF**      **EXPEDIENTE**  
PIRES MARTINS LUCIA ROSA      28346257E      8014690

**Resumen de superficies**

<u>GRUPO DE PAGO</u>	<u>SUPERFICIE ( Hectáreas )</u>			<u>IMPORTE ( Euros )</u>			<u>TOTAL</u>
	<u>Declarada</u>	<u>Determinada</u>	<u>Resuelta</u>	<u>FEADER</u>	<u>M.A.A.M.A.</u>	<u>C.A.P.</u>	
28 ALGODÓN	2,70	2,70	2,70	756,00	69,27	119,73	945,00
							945,00

**SUPERFICIE ( Hectáreas )**

<u>REFERENCIA SIGPAC</u>	<u>CULTIVO</u>	<u>SEC_REG</u>	<u>Declarada</u>	<u>Prod. Integrada</u>	<u>Control C.</u>	<u>Determinada</u>
41-081-015-00103-009	81241	R	2,70	2,70	-	2,70

**APELLIDOS Y NOMBRE / RAZÓN SOCIAL**      **NIF**      **EXPEDIENTE**  
POLEY PULIDO JOSE LUIS      28386776S      8013829

**Resumen de superficies**

<u>GRUPO DE PAGO</u>	<u>SUPERFICIE ( Hectáreas )</u>			<u>IMPORTE ( Euros )</u>			<u>TOTAL</u>
	<u>Declarada</u>	<u>Determinada</u>	<u>Resuelta</u>	<u>FEADER</u>	<u>M.A.A.M.A.</u>	<u>C.A.P.</u>	
28 ALGODÓN	6,00	6,00	6,00	1.680,00	153,93	266,07	2.100,00
							2.100,00

**SUPERFICIE ( Hectáreas )**

<u>REFERENCIA SIGPAC</u>	<u>CULTIVO</u>	<u>SEC_REG</u>	<u>Declarada</u>	<u>Prod. Integrada</u>	<u>Control C.</u>	<u>Determinada</u>
41-053-018-00150-001	81268	R	6,00	8,52	-	6,00

**APELLIDOS Y NOMBRE / RAZÓN SOCIAL**      **NIF**      **EXPEDIENTE**  
PORQUERA CAMACHO NICOLAS      75352791F      8031252

**Resumen de superficies**

<u>GRUPO DE PAGO</u>	<u>SUPERFICIE ( Hectáreas )</u>			<u>IMPORTE ( Euros )</u>			<u>TOTAL</u>
	<u>Declarada</u>	<u>Determinada</u>	<u>Resuelta</u>	<u>FEADER</u>	<u>M.A.A.M.A.</u>	<u>C.A.P.</u>	
28 ALGODÓN	10,33	10,33	10,33	2.892,40	265,02	458,08	3.615,50
							3.615,50

**SUPERFICIE ( Hectáreas )**

<u>REFERENCIA SIGPAC</u>	<u>CULTIVO</u>	<u>SEC_REG</u>	<u>Declarada</u>	<u>Prod. Integrada</u>	<u>Control C.</u>	<u>Determinada</u>
41-039-035-00468-004	81192	R	2,69	2,69	-	2,69
41-039-035-00468-005	81192	R	0,38	0,38	-	0,38
41-039-035-00468-007	81192	R	1,65	1,65	-	1,65
41-039-035-00469-001	81192	R	2,03	2,03	-	2,03
41-039-035-00469-003	81192	R	3,58	3,58	-	3,58

**APELLIDOS Y NOMBRE / RAZÓN SOCIAL**      **NIF**      **EXPEDIENTE**  
PORRAS ADAMUZ MIGUEL      75300543S      8015565

**Resumen de superficies**

<u>GRUPO DE PAGO</u>	<u>SUPERFICIE ( Hectáreas )</u>			<u>IMPORTE ( Euros )</u>			<u>TOTAL</u>
	<u>Declarada</u>	<u>Determinada</u>	<u>Resuelta</u>	<u>FEADER</u>	<u>M.A.A.M.A.</u>	<u>C.A.P.</u>	
28 ALGODÓN	18,31	18,31	18,31	5.126,80	469,74	811,96	6.408,50
							6.408,50

**SUPERFICIE ( Hectáreas )**

<u>REFERENCIA SIGPAC</u>	<u>CULTIVO</u>	<u>SEC_REG</u>	<u>Declarada</u>	<u>Prod. Integrada</u>	<u>Control C.</u>	<u>Determinada</u>
41-039-070-00004-001	81038	R	4,33	4,33	-	4,33
41-039-070-00091-001	81038	R	4,32	4,32	-	4,32
41-039-071-00039-013	81190	R	3,67	3,67	-	3,67
41-039-071-00043-001	81190	R	3,47	3,47	-	3,47
41-039-071-00044-001	81190	R	1,85	1,85	-	1,85
41-039-071-00049-001	81038	R	0,32	0,32	-	0,32
41-039-071-00050-001	81038	R	0,35	0,35	-	0,35

**APELLIDOS Y NOMBRE / RAZÓN SOCIAL**      **NIF**      **EXPEDIENTE**  
 PORRAS ARAUJO FRANCISCO JAVIER      77536217C      8013788

**Resumen de superficies**

GRUPO DE PAGO	SUPERFICIE ( Hectáreas )			IMPORTE ( Euros )			TOTAL
	Declarada	Determinada	Resuelta	FEADER	M.A.A.M.A.	C.A.P.	
28 ALGODÓN	1,71	1,71	1,71	478,80	43,87	75,83	598,50
							598,50

**SUPERFICIE ( Hectáreas )**

REFERENCIA SIGPAC	CULTIVO	SEC_REG	Declarada	Prod. Integrada	Control C.	Determinada
41-095-060-00092-001	81268	R	1,71	1,71	-	1,71

**APELLIDOS Y NOMBRE / RAZÓN SOCIAL**      **NIF**      **EXPEDIENTE**  
 PORRAS ARAUJO JOSE      28541194B      8013789

**Resumen de superficies**

GRUPO DE PAGO	SUPERFICIE ( Hectáreas )			IMPORTE ( Euros )			TOTAL
	Declarada	Determinada	Resuelta	FEADER	M.A.A.M.A.	C.A.P.	
28 ALGODÓN	3,72	3,72	3,72	1.041,60	95,44	164,96	1.302,00
							1.302,00

**SUPERFICIE ( Hectáreas )**

REFERENCIA SIGPAC	CULTIVO	SEC_REG	Declarada	Prod. Integrada	Control C.	Determinada
41-020-031-00002-001	81268	R	3,72	3,72	-	3,72

**APELLIDOS Y NOMBRE / RAZÓN SOCIAL**      **NIF**      **EXPEDIENTE**  
 PORRAS ESPINOSA DIEGO      52241812A      8021774

**Resumen de superficies**

GRUPO DE PAGO	SUPERFICIE ( Hectáreas )			IMPORTE ( Euros )			TOTAL
	Declarada	Determinada	Resuelta	FEADER	M.A.A.M.A.	C.A.P.	
28 ALGODÓN	8,21	8,21	8,21	2.298,80	210,63	364,07	2.873,50
							2.873,50

**SUPERFICIE ( Hectáreas )**

REFERENCIA SIGPAC	CULTIVO	SEC_REG	Declarada	Prod. Integrada	Control C.	Determinada
41-039-070-00095-001	81190	R	1,02	1,02	-	1,02
41-039-070-00096-001	81190	R	1,05	1,05	-	1,05
41-039-070-00097-001	81190	R	1,07	1,07	-	1,07
41-039-071-00038-006	81190	R	5,07	5,07	-	5,07

**APELLIDOS Y NOMBRE / RAZÓN SOCIAL**      **NIF**      **EXPEDIENTE**  
 PORRAS GARCIA JUAN      28284246L      8013790

**Resumen de superficies**

GRUPO DE PAGO	SUPERFICIE ( Hectáreas )			IMPORTE ( Euros )			TOTAL
	Declarada	Determinada	Resuelta	FEADER	M.A.A.M.A.	C.A.P.	
28 ALGODÓN	0,61	0,61	0,61	170,80	15,65	27,05	213,50
							213,50

**SUPERFICIE ( Hectáreas )**

REFERENCIA SIGPAC	CULTIVO	SEC_REG	Declarada	Prod. Integrada	Control C.	Determinada
41-095-062-00013-001	81268	R	0,61	0,61	-	0,61

**APELLIDOS Y NOMBRE / RAZÓN SOCIAL**      **NIF**      **EXPEDIENTE**  
 PORRAS GIRALDEZ ALFONSO      27858991B      8009467

**Resumen de superficies**

GRUPO DE PAGO	SUPERFICIE ( Hectáreas )			IMPORTE ( Euros )			TOTAL
	Declarada	Determinada	Resuelta	FEADER	M.A.A.M.A.	C.A.P.	
28 ALGODÓN	12,65	12,65	12,65	3.542,00	324,54	560,96	4.427,50
							4.427,50

**SUPERFICIE ( Hectáreas )**

REFERENCIA SIGPAC	CULTIVO	SEC_REG	Declarada	Prod. Integrada	Control C.	Determinada
41-039-034-00135-001	81038	R	12,65	12,65	-	12,65

**APELLIDOS Y NOMBRE / RAZÓN SOCIAL**      **NIF**      **EXPEDIENTE**  
 PORRAS GUERRERO MIGUEL      52248995X      8015841

**Resumen de superficies**

<u>GRUPO DE PAGO</u>	<u>SUPERFICIE ( Hectáreas )</u>			<u>IMPORTE ( Euros )</u>			<u>TOTAL</u>
	<u>Declarada</u>	<u>Determinada</u>	<u>Resuelta</u>	<u>FEADER</u>	<u>M.A.A.M.A.</u>	<u>C.A.P.</u>	
28 ALGODÓN	2,83	2,83	2,83	792,40	72,60	125,50	990,50
							990,50

**SUPERFICIE ( Hectáreas )**

<u>REFERENCIA SIGPAC</u>	<u>CULTIVO</u>	<u>SEC_REG</u>	<u>Declarada</u>	<u>Prod. Integrada</u>	<u>Control C.</u>	<u>Determinada</u>
41-039-070-00073-001	81038	R	2,83	2,83	-	2,83

**APELLIDOS Y NOMBRE / RAZÓN SOCIAL**      **NIF**      **EXPEDIENTE**  
 POZO CACERES SALVADOR      52280980W      8013348

**Resumen de superficies**

<u>GRUPO DE PAGO</u>	<u>SUPERFICIE ( Hectáreas )</u>			<u>IMPORTE ( Euros )</u>			<u>TOTAL</u>
	<u>Declarada</u>	<u>Determinada</u>	<u>Resuelta</u>	<u>FEADER</u>	<u>M.A.A.M.A.</u>	<u>C.A.P.</u>	
28 ALGODÓN	13,25	13,25	13,25	3.710,00	339,93	587,57	4.637,50
							4.637,50

**SUPERFICIE ( Hectáreas )**

<u>REFERENCIA SIGPAC</u>	<u>CULTIVO</u>	<u>SEC_REG</u>	<u>Declarada</u>	<u>Prod. Integrada</u>	<u>Control C.</u>	<u>Determinada</u>
41-020-017-00026-001	81208	R	3,67	3,67	-	3,67
41-020-017-00028-001	81208	R	4,08	4,08	-	4,08
41-020-017-00029-001	81208	R	5,50	5,50	-	5,50

**APELLIDOS Y NOMBRE / RAZÓN SOCIAL**      **NIF**      **EXPEDIENTE**  
 POZO CALVO YOLANDA      52666234Y      8006865

**Resumen de superficies**

<u>GRUPO DE PAGO</u>	<u>SUPERFICIE ( Hectáreas )</u>			<u>IMPORTE ( Euros )</u>			<u>TOTAL</u>
	<u>Declarada</u>	<u>Determinada</u>	<u>Resuelta</u>	<u>FEADER</u>	<u>M.A.A.M.A.</u>	<u>C.A.P.</u>	
28 ALGODÓN	6,52	6,52	6,52	1.825,60	167,27	289,13	2.282,00
							2.282,00

**SUPERFICIE ( Hectáreas )**

<u>REFERENCIA SIGPAC</u>	<u>CULTIVO</u>	<u>SEC_REG</u>	<u>Declarada</u>	<u>Prod. Integrada</u>	<u>Control C.</u>	<u>Determinada</u>
41-095-062-00053-002	81268	R	6,52	6,52	-	6,52

**APELLIDOS Y NOMBRE / RAZÓN SOCIAL**      **NIF**      **EXPEDIENTE**  
 POZO HERNANDEZ ANTONIO      28423238E      8016339

**Resumen de superficies**

<u>GRUPO DE PAGO</u>	<u>SUPERFICIE ( Hectáreas )</u>			<u>IMPORTE ( Euros )</u>			<u>TOTAL</u>
	<u>Declarada</u>	<u>Determinada</u>	<u>Resuelta</u>	<u>FEADER</u>	<u>M.A.A.M.A.</u>	<u>C.A.P.</u>	
28 ALGODÓN	9,99	9,99	9,99	2.797,20	256,29	443,01	3.496,50
							3.496,50

**SUPERFICIE ( Hectáreas )**

<u>REFERENCIA SIGPAC</u>	<u>CULTIVO</u>	<u>SEC_REG</u>	<u>Declarada</u>	<u>Prod. Integrada</u>	<u>Control C.</u>	<u>Determinada</u>
41-095-003-00265-001	81190	R	0,96	0,96	-	0,96
41-095-003-00307-001	81190	R	1,22	1,22	-	1,22
41-095-069-00037-001	81190	R	0,70	0,70	-	0,70
41-095-073-00001-001	81190	R	7,11	7,11	-	7,11





**APELLIDOS Y NOMBRE / RAZÓN SOCIAL****NIF****EXPEDIENTE**

POZO HERNANDEZ MANUEL

75370179F

8016340

**Resumen de superficies**

GRUPO DE PAGO	SUPERFICIE ( Hectáreas )			IMPORTE ( Euros )			TOTAL
	Declarada	Determinada	Resuelta	FEADER	M.A.A.M.A.	C.A.P.	
28 ALGODÓN	9,98	9,98	9,98	2.794,40	256,04	442,56	3.493,00
							3.493,00

**SUPERFICIE ( Hectáreas )**

REFERENCIA SIGPAC	CULTIVO	SEC_REG	Declarada	Prod. Integrada	Control C.	Determinada
41-095-003-00265-001	81190	R	0,96	0,96	-	0,96
41-095-003-00307-001	81190	R	1,21	1,21	-	1,21
41-095-069-00037-001	81190	R	0,70	0,70	-	0,70
41-095-073-00001-001	81190	R	7,11	7,11	-	7,11

**APELLIDOS Y NOMBRE / RAZÓN SOCIAL****NIF****EXPEDIENTE**

POZO MOLINA BALDOMERO

28549825V

8030952

**Resumen de superficies**

GRUPO DE PAGO	SUPERFICIE ( Hectáreas )			IMPORTE ( Euros )			TOTAL
	Declarada	Determinada	Resuelta	FEADER	M.A.A.M.A.	C.A.P.	
28 ALGODÓN	8,32	8,32	8,32	2.329,60	213,45	368,95	2.912,00
							2.912,00

**SUPERFICIE ( Hectáreas )**

REFERENCIA SIGPAC	CULTIVO	SEC_REG	Declarada	Prod. Integrada	Control C.	Determinada
41-018-008-00195-001	81190	R	8,32	8,32	-	8,32

**APELLIDOS Y NOMBRE / RAZÓN SOCIAL****NIF****EXPEDIENTE**

PRESA PRESA MANUELA

27564170G

8007594

**Resumen de superficies**

GRUPO DE PAGO	SUPERFICIE ( Hectáreas )			IMPORTE ( Euros )			TOTAL
	Declarada	Determinada	Resuelta	FEADER	M.A.A.M.A.	C.A.P.	
28 ALGODÓN	2,54	2,54	2,54	711,20	65,16	112,64	889,00
							889,00

**SUPERFICIE ( Hectáreas )**

REFERENCIA SIGPAC	CULTIVO	SEC_REG	Declarada	Prod. Integrada	Control C.	Determinada
41-900-013-09015-002	81204	R	2,54	2,54	-	2,54

**APELLIDOS Y NOMBRE / RAZÓN SOCIAL****NIF****EXPEDIENTE**

PRIETO RODRIGUEZ ROSALIA

27753920G

8013792

**Resumen de superficies**

GRUPO DE PAGO	SUPERFICIE ( Hectáreas )			IMPORTE ( Euros )			TOTAL
	Declarada	Determinada	Resuelta	FEADER	M.A.A.M.A.	C.A.P.	
28 ALGODÓN	5,24	5,24	5,24	1.467,20	134,43	232,37	1.834,00
							1.834,00

**SUPERFICIE ( Hectáreas )**

REFERENCIA SIGPAC	CULTIVO	SEC_REG	Declarada	Prod. Integrada	Control C.	Determinada
41-069-015-00083-002	81268	R	5,24	5,24	-	5,24

**APELLIDOS Y NOMBRE / RAZÓN SOCIAL****NIF****EXPEDIENTE**

PRIMO LABORDA JOSE

27877892Y

8017174

**Resumen de superficies**

GRUPO DE PAGO	SUPERFICIE ( Hectáreas )			IMPORTE ( Euros )			TOTAL
	Declarada	Determinada	Resuelta	FEADER	M.A.A.M.A.	C.A.P.	
28 ALGODÓN	4,89	4,89	4,89	1.369,20	125,45	216,85	1.711,50
							1.711,50

**SUPERFICIE ( Hectáreas )**

REFERENCIA SIGPAC	CULTIVO	SEC_REG	Declarada	Prod. Integrada	Control C.	Determinada
41-012-038-00063-002	81268	R	4,89	4,89	-	4,89

**APELLIDOS Y NOMBRE / RAZÓN SOCIAL**      **NIF**      **EXPEDIENTE**  
 PULIDO RUIZ RAFAELA      28678881C      8001993

**Resumen de superficies**

GRUPO DE PAGO	SUPERFICIE ( Hectáreas )			IMPORTE ( Euros )			TOTAL
	Declarada	Determinada	Resuelta	FEADER	M.A.A.M.A.	C.A.P.	
28 ALGODÓN	9,67	9,67	9,67	2.707,60	248,08	428,82	3.384,50
							3.384,50

**SUPERFICIE ( Hectáreas )**

REFERENCIA SIGPAC	CULTIVO	SEC_REG	Declarada	Prod. Integrada	Control C.	Determinada
41-069-015-00113-002	81190	R	9,67	9,67	-	9,67

**APELLIDOS Y NOMBRE / RAZÓN SOCIAL**      **NIF**      **EXPEDIENTE**  
 QUERO GOMEZ FRANCISCO JAVIER      52299556V      8018624

**Resumen de superficies**

GRUPO DE PAGO	SUPERFICIE ( Hectáreas )			IMPORTE ( Euros )			TOTAL
	Declarada	Determinada	Resuelta	FEADER	M.A.A.M.A.	C.A.P.	
28 ALGODÓN	7,60	7,60	3,80	1.064,00	97,49	168,51	1.330,00
							1.330,00

**SUPERFICIE ( Hectáreas )**

REFERENCIA SIGPAC	CULTIVO	SEC_REG	Declarada	Prod. Integrada	Control C.	Determinada
41-053-018-00256-003	81190	R	7,60	7,60	-	7,60

**APELLIDOS Y NOMBRE / RAZÓN SOCIAL**      **NIF**      **EXPEDIENTE**  
 QUILES CANO ISABEL      28670810E      8030471

**Resumen de superficies**

GRUPO DE PAGO	SUPERFICIE ( Hectáreas )			IMPORTE ( Euros )			TOTAL
	Declarada	Determinada	Resuelta	FEADER	M.A.A.M.A.	C.A.P.	
28 ALGODÓN	4,43	4,43	4,43	1.240,40	113,65	196,45	1.550,50
							1.550,50

**SUPERFICIE ( Hectáreas )**

REFERENCIA SIGPAC	CULTIVO	SEC_REG	Declarada	Prod. Integrada	Control C.	Determinada
41-081-005-00006-002	81241	R	4,43	4,43	-	4,43

**APELLIDOS Y NOMBRE / RAZÓN SOCIAL**      **NIF**      **EXPEDIENTE**  
 RAMA CANO DANIEL JOSE      75332378H      8031346

**Resumen de superficies**

GRUPO DE PAGO	SUPERFICIE ( Hectáreas )			IMPORTE ( Euros )			TOTAL
	Declarada	Determinada	Resuelta	FEADER	M.A.A.M.A.	C.A.P.	
28 ALGODÓN	5,82	5,82	5,82	1.629,60	149,31	258,09	2.037,00
							2.037,00

**SUPERFICIE ( Hectáreas )**

REFERENCIA SIGPAC	CULTIVO	SEC_REG	Declarada	Prod. Integrada	Control C.	Determinada
41-039-033-00082-001	81038	R	5,82	5,82	-	5,82

**APELLIDOS Y NOMBRE / RAZÓN SOCIAL**      **NIF**      **EXPEDIENTE**  
 RAMA MORON ANTONIO      28531737F      8013793

**Resumen de superficies**

GRUPO DE PAGO	SUPERFICIE ( Hectáreas )			IMPORTE ( Euros )			TOTAL
	Declarada	Determinada	Resuelta	FEADER	M.A.A.M.A.	C.A.P.	
28 ALGODÓN	11,11	11,11	11,11	3.110,80	285,03	492,67	3.888,50
							3.888,50

**SUPERFICIE ( Hectáreas )**

REFERENCIA SIGPAC	CULTIVO	SEC_REG	Declarada	Prod. Integrada	Control C.	Determinada
41-053-001-00308-002	81268	R	5,19	5,19	-	5,19
41-053-001-00356-001	81268	R	5,92	5,92	-	5,92

**APELLIDOS Y NOMBRE / RAZÓN SOCIAL**      **NIF**      **EXPEDIENTE**  
 RAMIREZ ALCON MIGUEL      75366882E      8013830

**Resumen de superficies**

GRUPO DE PAGO	SUPERFICIE ( Hectáreas )			IMPORTE ( Euros )			TOTAL
	Declarada	Determinada	Resuelta	FEADER	M.A.A.M.A.	C.A.P.	
28 ALGODÓN	2,50	2,50	2,50	700,00	64,14	110,86	875,00
							875,00

**SUPERFICIE ( Hectáreas )**

REFERENCIA SIGPAC	CULTIVO	SEC_REG	Declarada	Prod. Integrada	Control C.	Determinada
41-053-019-00405-001	81190	R	2,50	2,50	-	2,50

**APELLIDOS Y NOMBRE / RAZÓN SOCIAL**      **NIF**      **EXPEDIENTE**  
 RAMIREZ FERNANDEZ ALFONSO      28384138E      8016345

**Resumen de superficies**

GRUPO DE PAGO	SUPERFICIE ( Hectáreas )			IMPORTE ( Euros )			TOTAL
	Declarada	Determinada	Resuelta	FEADER	M.A.A.M.A.	C.A.P.	
28 ALGODÓN	5,38	5,38	5,38	1.506,40	138,02	238,58	1.883,00
							1.883,00

**SUPERFICIE ( Hectáreas )**

REFERENCIA SIGPAC	CULTIVO	SEC_REG	Declarada	Prod. Integrada	Control C.	Determinada
41-095-084-00082-002	81268	R	5,38	5,38	-	5,38

**APELLIDOS Y NOMBRE / RAZÓN SOCIAL**      **NIF**      **EXPEDIENTE**  
 RAMIREZ FERNANDEZ ANTONIO      28144373D      8016346

**Resumen de superficies**

GRUPO DE PAGO	SUPERFICIE ( Hectáreas )			IMPORTE ( Euros )			TOTAL
	Declarada	Determinada	Resuelta	FEADER	M.A.A.M.A.	C.A.P.	
28 ALGODÓN	8,87	8,87	8,87	2.483,60	227,56	393,34	3.104,50
							3.104,50

**SUPERFICIE ( Hectáreas )**

REFERENCIA SIGPAC	CULTIVO	SEC_REG	Declarada	Prod. Integrada	Control C.	Determinada
41-095-084-00001-002	81268	R	2,01	2,01	-	2,01
41-095-084-00001-003	81268	R	3,24	3,24	-	3,24
41-095-086-00104-001	81268	R	3,62	3,62	-	3,62

**APELLIDOS Y NOMBRE / RAZÓN SOCIAL**      **NIF**      **EXPEDIENTE**  
 RAMIREZ GONZALEZ CRISTOBAL      75581383W      8021776

**Resumen de superficies**

GRUPO DE PAGO	SUPERFICIE ( Hectáreas )			IMPORTE ( Euros )			TOTAL
	Declarada	Determinada	Resuelta	FEADER	M.A.A.M.A.	C.A.P.	
28 ALGODÓN	13,12	15,52	15,52	4.345,60	398,17	688,23	5.432,00
							5.432,00

**SUPERFICIE ( Hectáreas )**

REFERENCIA SIGPAC	CULTIVO	SEC_REG	Declarada	Prod. Integrada	Control C.	Determinada
41-039-067-00072-001	81038	R	4,11	7,00	-	6,51
41-039-067-00073-001	81038	R	4,65	4,65	-	4,65
41-039-067-00100-002	81038	R	4,36	4,36	-	4,36

**APELLIDOS Y NOMBRE / RAZÓN SOCIAL**      **NIF**      **EXPEDIENTE**  
 RAMIREZ LOPEZ PASTORA      28552275Y      8005535

**Resumen de superficies**

GRUPO DE PAGO	SUPERFICIE ( Hectáreas )			IMPORTE ( Euros )			TOTAL
	Declarada	Determinada	Resuelta	FEADER	M.A.A.M.A.	C.A.P.	
28 ALGODÓN	2,54	2,54	2,54	711,20	65,16	112,64	889,00
							889,00

**SUPERFICIE ( Hectáreas )**

REFERENCIA SIGPAC	CULTIVO	SEC_REG	Declarada	Prod. Integrada	Control C.	Determinada
41-095-083-00039-003	81190	R	2,54	2,54	-	2,54

**APELLIDOS Y NOMBRE / RAZÓN SOCIAL****NIF****EXPEDIENTE**

RAMIREZ LOPEZ RAFAEL

28130607C

8017736

**Resumen de superficies**

<u>GRUPO DE PAGO</u>	<u>SUPERFICIE ( Hectáreas )</u>			<u>IMPORTE ( Euros )</u>			<u>TOTAL</u>
	<u>Declarada</u>	<u>Determinada</u>	<u>Resuelta</u>	<u>FEADER</u>	<u>M.A.A.M.A.</u>	<u>C.A.P.</u>	
28 ALGODÓN	16,53	16,53	16,53	4.628,40	424,08	733,02	5.785,50
							5.785,50

**SUPERFICIE ( Hectáreas )**

<u>REFERENCIA SIGPAC</u>	<u>CULTIVO</u>	<u>SEC_REG</u>	<u>Declarada</u>	<u>Prod. Integrada</u>	<u>Control C.</u>	<u>Determinada</u>
41-053-001-00027-001	81268	R	12,96	12,96	-	12,96
41-095-055-00061-001	81190	R	3,54	3,54	-	3,54
41-095-055-00061-002	81190	R	0,03	0,03	-	0,03

**APELLIDOS Y NOMBRE / RAZÓN SOCIAL****NIF****EXPEDIENTE**

RAMIREZ MORENO ANTONIO

34064061A

8017014

**Resumen de superficies**

<u>GRUPO DE PAGO</u>	<u>SUPERFICIE ( Hectáreas )</u>			<u>IMPORTE ( Euros )</u>			<u>TOTAL</u>
	<u>Declarada</u>	<u>Determinada</u>	<u>Resuelta</u>	<u>FEADER</u>	<u>M.A.A.M.A.</u>	<u>C.A.P.</u>	
28 ALGODÓN	6,77	6,77	6,77	1.895,60	173,68	300,22	2.369,50
							2.369,50

**SUPERFICIE ( Hectáreas )**

<u>REFERENCIA SIGPAC</u>	<u>CULTIVO</u>	<u>SEC_REG</u>	<u>Declarada</u>	<u>Prod. Integrada</u>	<u>Control C.</u>	<u>Determinada</u>
41-020-004-00036-003	81314	R	4,09	4,09	-	4,09
41-020-004-00174-002	81314	R	2,68	2,68	-	2,68

**APELLIDOS Y NOMBRE / RAZÓN SOCIAL****NIF****EXPEDIENTE**

RAMIREZ MUÑOZ JOSEFA

75475884G

8030247

**Resumen de superficies**

<u>GRUPO DE PAGO</u>	<u>SUPERFICIE ( Hectáreas )</u>			<u>IMPORTE ( Euros )</u>			<u>TOTAL</u>
	<u>Declarada</u>	<u>Determinada</u>	<u>Resuelta</u>	<u>FEADER</u>	<u>M.A.A.M.A.</u>	<u>C.A.P.</u>	
28 ALGODÓN	2,30	2,30	2,30	644,00	59,01	101,99	805,00
							805,00

**SUPERFICIE ( Hectáreas )**

<u>REFERENCIA SIGPAC</u>	<u>CULTIVO</u>	<u>SEC_REG</u>	<u>Declarada</u>	<u>Prod. Integrada</u>	<u>Control C.</u>	<u>Determinada</u>
41-020-016-00003-001	81190	R	0,86	0,86	-	0,86
41-020-016-00003-003	81190	R	1,44	1,44	-	1,44

**APELLIDOS Y NOMBRE / RAZÓN SOCIAL****NIF****EXPEDIENTE**

RAMIREZ RUIZ LUIS

27826549E

8013794

**Resumen de superficies**

<u>GRUPO DE PAGO</u>	<u>SUPERFICIE ( Hectáreas )</u>			<u>IMPORTE ( Euros )</u>			<u>TOTAL</u>
	<u>Declarada</u>	<u>Determinada</u>	<u>Resuelta</u>	<u>FEADER</u>	<u>M.A.A.M.A.</u>	<u>C.A.P.</u>	
28 ALGODÓN	6,33	6,33	6,33	1.772,40	162,40	280,70	2.215,50
							2.215,50

**SUPERFICIE ( Hectáreas )**

<u>REFERENCIA SIGPAC</u>	<u>CULTIVO</u>	<u>SEC_REG</u>	<u>Declarada</u>	<u>Prod. Integrada</u>	<u>Control C.</u>	<u>Determinada</u>
41-053-001-00225-001	81268	R	6,33	6,33	-	6,33



**APELLIDOS Y NOMBRE / RAZÓN SOCIAL**      **NIF**      **EXPEDIENTE**  
 RAMIREZ VELAZQUEZ BENITO      31672849D      8022409

**Resumen de superficies**

<u>GRUPO DE PAGO</u>	<u>SUPERFICIE ( Hectáreas )</u>			<u>IMPORTE ( Euros )</u>			<u>TOTAL</u>
	<u>Declarada</u>	<u>Determinada</u>	<u>Resuelta</u>	<u>FEADER</u>	<u>M.A.A.M.A.</u>	<u>C.A.P.</u>	
28 ALGODÓN	12,41	12,41	12,41	3.474,80	318,38	550,32	4.343,50
							4.343,50

**SUPERFICIE ( Hectáreas )**

<u>REFERENCIA SIGPAC</u>	<u>CULTIVO</u>	<u>SEC_REG</u>	<u>Declarada</u>	<u>Prod. Integrada</u>	<u>Control C.</u>	<u>Determinada</u>
41-053-018-00088-003	81361	R	4,23	4,23	-	4,23
41-053-019-00246-001	81361	R	4,13	4,13	-	4,13
41-053-019-00249-001	81361	R	4,05	4,05	-	4,05

**APELLIDOS Y NOMBRE / RAZÓN SOCIAL**      **NIF**      **EXPEDIENTE**  
 RAMOS CACERES JUAN      75319566V      8022410

**Resumen de superficies**

<u>GRUPO DE PAGO</u>	<u>SUPERFICIE ( Hectáreas )</u>			<u>IMPORTE ( Euros )</u>			<u>TOTAL</u>
	<u>Declarada</u>	<u>Determinada</u>	<u>Resuelta</u>	<u>FEADER</u>	<u>M.A.A.M.A.</u>	<u>C.A.P.</u>	
28 ALGODÓN	1,40	1,40	1,40	392,00	35,92	62,08	490,00
							490,00

**SUPERFICIE ( Hectáreas )**

<u>REFERENCIA SIGPAC</u>	<u>CULTIVO</u>	<u>SEC_REG</u>	<u>Declarada</u>	<u>Prod. Integrada</u>	<u>Control C.</u>	<u>Determinada</u>
41-053-023-00072-004	81268	R	1,40	1,40	-	1,40

**APELLIDOS Y NOMBRE / RAZÓN SOCIAL**      **NIF**      **EXPEDIENTE**  
 RAMOS CURADO MARIA DOLORES      34070619Y      8014011

**Resumen de superficies**

<u>GRUPO DE PAGO</u>	<u>SUPERFICIE ( Hectáreas )</u>			<u>IMPORTE ( Euros )</u>			<u>TOTAL</u>
	<u>Declarada</u>	<u>Determinada</u>	<u>Resuelta</u>	<u>FEADER</u>	<u>M.A.A.M.A.</u>	<u>C.A.P.</u>	
28 ALGODÓN	4,46	4,46	4,46	1.248,80	114,42	197,78	1.561,00
							1.561,00

**SUPERFICIE ( Hectáreas )**

<u>REFERENCIA SIGPAC</u>	<u>CULTIVO</u>	<u>SEC_REG</u>	<u>Declarada</u>	<u>Prod. Integrada</u>	<u>Control C.</u>	<u>Determinada</u>
41-053-001-00401-002	81268	R	4,46	4,46	-	4,46

**APELLIDOS Y NOMBRE / RAZÓN SOCIAL**      **NIF**      **EXPEDIENTE**  
 RAMOS EXPOSITO PEDRO JOSE      75317789B      8022411

**Resumen de superficies**

<u>GRUPO DE PAGO</u>	<u>SUPERFICIE ( Hectáreas )</u>			<u>IMPORTE ( Euros )</u>			<u>TOTAL</u>
	<u>Declarada</u>	<u>Determinada</u>	<u>Resuelta</u>	<u>FEADER</u>	<u>M.A.A.M.A.</u>	<u>C.A.P.</u>	
28 ALGODÓN	9,97	9,97	9,97	2.791,60	255,78	442,12	3.489,50
							3.489,50

**SUPERFICIE ( Hectáreas )**

<u>REFERENCIA SIGPAC</u>	<u>CULTIVO</u>	<u>SEC_REG</u>	<u>Declarada</u>	<u>Prod. Integrada</u>	<u>Control C.</u>	<u>Determinada</u>
41-105-006-00051-002	81263	S	3,69	3,69	-	3,69
41-105-006-00054-001	81263	R	1,42	1,42	-	1,42
41-105-006-00057-002	81263	S	3,23	3,23	-	3,23
41-105-006-00058-002	81263	S	1,63	1,63	-	1,63



**APELLIDOS Y NOMBRE / RAZÓN SOCIAL**      **NIF**      **EXPEDIENTE**  
RAMOS GAYANGO EDUARDO      27563397J      8018553

**Resumen de superficies**

GRUPO DE PAGO	SUPERFICIE ( Hectáreas )			IMPORTE ( Euros )			TOTAL
	Declarada	Determinada	Resuelta	FEADER	M.A.A.M.A.	C.A.P.	
28 ALGODÓN	6,73	6,73	6,73	1.884,40	172,66	298,44	2.355,50
							2.355,50

**SUPERFICIE ( Hectáreas )**

REFERENCIA SIGPAC	CULTIVO	SEC_REG	Declarada	Prod. Integrada	Control C.	Determinada
41-069-004-00041-001	81151	R	6,73	6,73	-	6,73

**APELLIDOS Y NOMBRE / RAZÓN SOCIAL**      **NIF**      **EXPEDIENTE**  
RAMOS MARQUEZ CARMEN      28221786G      8028509

**Resumen de superficies**

GRUPO DE PAGO	SUPERFICIE ( Hectáreas )			IMPORTE ( Euros )			TOTAL
	Declarada	Determinada	Resuelta	FEADER	M.A.A.M.A.	C.A.P.	
28 ALGODÓN	9,90	9,90	9,90	2.772,00	253,98	439,02	3.465,00
							3.465,00

**SUPERFICIE ( Hectáreas )**

REFERENCIA SIGPAC	CULTIVO	SEC_REG	Declarada	Prod. Integrada	Control C.	Determinada
41-092-002-00054-002	81190	R	2,34	2,34	-	2,34
41-092-007-00020-001	81190	R	0,91	0,91	-	0,91
41-099-012-00035-001	81190	R	6,65	6,65	-	6,65

**APELLIDOS Y NOMBRE / RAZÓN SOCIAL**      **NIF**      **EXPEDIENTE**  
RAMOS NUÑO ANTONIO      28467630R      8007823

**Resumen de superficies**

GRUPO DE PAGO	SUPERFICIE ( Hectáreas )			IMPORTE ( Euros )			TOTAL
	Declarada	Determinada	Resuelta	FEADER	M.A.A.M.A.	C.A.P.	
28 ALGODÓN	3,50	3,50	3,50	980,00	89,79	155,21	1.225,00
							1.225,00

**SUPERFICIE ( Hectáreas )**

REFERENCIA SIGPAC	CULTIVO	SEC_REG	Declarada	Prod. Integrada	Control C.	Determinada
41-900-013-00092-002	81190	R	2,43	2,43	-	2,43
41-900-013-00096-001	81190	R	1,07	1,07	-	1,07

**APELLIDOS Y NOMBRE / RAZÓN SOCIAL**      **NIF**      **EXPEDIENTE**  
RAMOS PEREZ JOSE      23580499W      8016349

**Resumen de superficies**

GRUPO DE PAGO	SUPERFICIE ( Hectáreas )			IMPORTE ( Euros )			TOTAL
	Declarada	Determinada	Resuelta	FEADER	M.A.A.M.A.	C.A.P.	
28 ALGODÓN	4,59	4,59	4,59	1.285,20	117,76	203,54	1.606,50
							1.606,50

**SUPERFICIE ( Hectáreas )**

REFERENCIA SIGPAC	CULTIVO	SEC_REG	Declarada	Prod. Integrada	Control C.	Determinada
41-069-012-00320-001	81268	R	4,59	4,59	-	4,59

**APELLIDOS Y NOMBRE / RAZÓN SOCIAL**      **NIF**      **EXPEDIENTE**  
RAMOS SILVA JUAN ANTONIO      75319007X      8013929

**Resumen de superficies**

GRUPO DE PAGO	SUPERFICIE ( Hectáreas )			IMPORTE ( Euros )			TOTAL
	Declarada	Determinada	Resuelta	FEADER	M.A.A.M.A.	C.A.P.	
28 ALGODÓN	8,90	8,90	8,90	2.492,00	228,33	394,67	3.115,00
							3.115,00

**SUPERFICIE ( Hectáreas )**

REFERENCIA SIGPAC	CULTIVO	SEC_REG	Declarada	Prod. Integrada	Control C.	Determinada
41-053-019-00266-002	81162	R	3,00	8,90	-	3,00
41-053-019-00266-002	81190	R	5,90	8,90	-	5,90

**APELLIDOS Y NOMBRE / RAZÓN SOCIAL**      **NIF**      **EXPEDIENTE**

RAMOS SILVA S.C      J41880840      8016001

**Resumen de superficies**

<u>GRUPO DE PAGO</u>	<u>SUPERFICIE ( Hectáreas )</u>			<u>IMPORTE ( Euros )</u>			<u>TOTAL</u>
	<u>Declarada</u>	<u>Determinada</u>	<u>Resuelta</u>	<u>FEADER</u>	<u>M.A.A.M.A.</u>	<u>C.A.P.</u>	
28 ALGODÓN	3,50	3,50	3,50	980,00	89,79	155,21	1.225,00
							1.225,00

**SUPERFICIE ( Hectáreas )**

<u>REFERENCIA SIGPAC</u>	<u>CULTIVO</u>	<u>SEC_REG</u>	<u>Declarada</u>	<u>Prod. Integrada</u>	<u>Control C.</u>	<u>Determinada</u>
41-053-019-00063-001	81268	R	3,50	3,50	-	3,50

**APELLIDOS Y NOMBRE / RAZÓN SOCIAL**      **NIF**      **EXPEDIENTE**

RAMOS VERGARA JESUS      28702230R      8030225

**Resumen de superficies**

<u>GRUPO DE PAGO</u>	<u>SUPERFICIE ( Hectáreas )</u>			<u>IMPORTE ( Euros )</u>			<u>TOTAL</u>
	<u>Declarada</u>	<u>Determinada</u>	<u>Resuelta</u>	<u>FEADER</u>	<u>M.A.A.M.A.</u>	<u>C.A.P.</u>	
28 ALGODÓN	9,95	9,95	9,95	2.786,00	255,27	441,23	3.482,50
							3.482,50

**SUPERFICIE ( Hectáreas )**

<u>REFERENCIA SIGPAC</u>	<u>CULTIVO</u>	<u>SEC_REG</u>	<u>Declarada</u>	<u>Prod. Integrada</u>	<u>Control C.</u>	<u>Determinada</u>
41-020-032-00048-004	81151	R	9,68	9,68	-	9,68
41-053-001-00457-001	81190	R	0,27	0,27	-	0,27

**APELLIDOS Y NOMBRE / RAZÓN SOCIAL**      **NIF**      **EXPEDIENTE**

RANCHO LA CANASTA      J41974734      8031011

**Resumen de superficies**

<u>GRUPO DE PAGO</u>	<u>SUPERFICIE ( Hectáreas )</u>			<u>IMPORTE ( Euros )</u>			<u>TOTAL</u>
	<u>Declarada</u>	<u>Determinada</u>	<u>Resuelta</u>	<u>FEADER</u>	<u>M.A.A.M.A.</u>	<u>C.A.P.</u>	
28 ALGODÓN	17,82	17,82	17,82	4.989,60	457,17	790,23	6.237,00
							6.237,00

**SUPERFICIE ( Hectáreas )**

<u>REFERENCIA SIGPAC</u>	<u>CULTIVO</u>	<u>SEC_REG</u>	<u>Declarada</u>	<u>Prod. Integrada</u>	<u>Control C.</u>	<u>Determinada</u>
41-020-004-00068-001	81190	R	0,66	0,66	-	0,66
41-020-004-00090-001	81190	R	1,78	1,78	-	1,78
41-020-004-00097-001	81190	R	2,27	2,27	-	2,27
41-020-004-00107-001	81190	R	2,71	2,71	-	2,71
41-020-004-00173-001	81190	R	0,02	0,02	-	0,02
41-020-004-00173-002	81190	R	0,05	0,05	-	0,05
41-020-004-00173-003	81190	R	2,36	2,36	-	2,36
41-020-004-00184-001	81190	R	0,60	0,60	-	0,60
41-020-004-00185-001	81190	R	1,13	1,13	-	1,13
41-053-001-00117-002	81190	R	6,24	6,24	-	6,24



**APELLIDOS Y NOMBRE / RAZÓN SOCIAL****NIF****EXPEDIENTE**

RANCHO OTERO, S.C.

J41899212

8012927

**Resumen de superficies**

<u>GRUPO DE PAGO</u>	<u>SUPERFICIE ( Hectáreas )</u>			<u>IMPORTE ( Euros )</u>			<u>TOTAL</u>
	<u>Declarada</u>	<u>Determinada</u>	<u>Resuelta</u>	<u>FEADER</u>	<u>M.A.A.M.A.</u>	<u>C.A.P.</u>	
28 ALGODÓN	22,26	22,26	22,26	6.232,80	571,08	987,12	7.791,00
							7.791,00

**SUPERFICIE ( Hectáreas )**

<u>REFERENCIA SIGPAC</u>	<u>CULTIVO</u>	<u>SEC_REG</u>	<u>Declarada</u>	<u>Prod. Integrada</u>	<u>Control C.</u>	<u>Determinada</u>
41-020-004-00115-001	81268	R	0,46	0,46	-	0,46
41-020-004-00115-002	81268	R	0,83	0,83	-	0,83
41-020-004-00124-001	81268	R	8,27	8,27	-	8,27
41-020-004-00135-001	81151	R	2,37	2,37	-	2,37
41-020-004-00141-001	81190	R	4,58	4,58	-	4,58
41-020-004-00157-001	81190	R	2,52	2,52	-	2,52
41-020-004-00176-002	81151	R	2,67	2,67	-	2,67
41-020-004-00195-001	81190	R	0,56	0,56	-	0,56

**APELLIDOS Y NOMBRE / RAZÓN SOCIAL****NIF****EXPEDIENTE**

REBULL CARLOS MAURICIO

27769968K

8010886

**Resumen de superficies**

<u>GRUPO DE PAGO</u>	<u>SUPERFICIE ( Hectáreas )</u>			<u>IMPORTE ( Euros )</u>			<u>TOTAL</u>
	<u>Declarada</u>	<u>Determinada</u>	<u>Resuelta</u>	<u>FEADER</u>	<u>M.A.A.M.A.</u>	<u>C.A.P.</u>	
28 ALGODÓN	12,15	12,15	12,15	3.402,00	311,71	538,79	4.252,50
							4.252,50

**SUPERFICIE ( Hectáreas )**

<u>REFERENCIA SIGPAC</u>	<u>CULTIVO</u>	<u>SEC_REG</u>	<u>Declarada</u>	<u>Prod. Integrada</u>	<u>Control C.</u>	<u>Determinada</u>
41-012-018-00031-001	81050	R	12,15	12,15	-	12,15

**APELLIDOS Y NOMBRE / RAZÓN SOCIAL****NIF****EXPEDIENTE**

RECHE CASADO CARLOS JESUS

28932879Y

8007828

**Resumen de superficies**

<u>GRUPO DE PAGO</u>	<u>SUPERFICIE ( Hectáreas )</u>			<u>IMPORTE ( Euros )</u>			<u>TOTAL</u>
	<u>Declarada</u>	<u>Determinada</u>	<u>Resuelta</u>	<u>FEADER</u>	<u>M.A.A.M.A.</u>	<u>C.A.P.</u>	
28 ALGODÓN	7,92	7,92	7,92	2.217,60	203,19	351,21	2.772,00
							2.772,00

**SUPERFICIE ( Hectáreas )**

<u>REFERENCIA SIGPAC</u>	<u>CULTIVO</u>	<u>SEC_REG</u>	<u>Declarada</u>	<u>Prod. Integrada</u>	<u>Control C.</u>	<u>Determinada</u>
41-900-006-00010-002	81268	R	2,50	2,50	-	2,50
41-900-008-00006-001	81268	R	5,42	5,42	-	5,42

**APELLIDOS Y NOMBRE / RAZÓN SOCIAL****NIF****EXPEDIENTE**

RECIO SIBAJA IRENE

52293576V

8008877

**Resumen de superficies**

<u>GRUPO DE PAGO</u>	<u>SUPERFICIE ( Hectáreas )</u>			<u>IMPORTE ( Euros )</u>			<u>TOTAL</u>
	<u>Declarada</u>	<u>Determinada</u>	<u>Resuelta</u>	<u>FEADER</u>	<u>M.A.A.M.A.</u>	<u>C.A.P.</u>	
28 ALGODÓN	4,06	4,06	4,06	1.136,80	104,16	180,04	1.421,00
							1.421,00

**SUPERFICIE ( Hectáreas )**

<u>REFERENCIA SIGPAC</u>	<u>CULTIVO</u>	<u>SEC_REG</u>	<u>Declarada</u>	<u>Prod. Integrada</u>	<u>Control C.</u>	<u>Determinada</u>
41-060-020-00321-003	81190	R	4,06	4,06	-	4,06





**APELLIDOS Y NOMBRE / RAZÓN SOCIAL**      **NIF**      **EXPEDIENTE**

RECUERO CARO JOSE      28352924L      8030493

**Resumen de superficies**

<u>GRUPO DE PAGO</u>	<u>SUPERFICIE ( Hectáreas )</u>			<u>IMPORTE ( Euros )</u>			<u>TOTAL</u>
	<u>Declarada</u>	<u>Determinada</u>	<u>Resuelta</u>	<u>FEADER</u>	<u>M.A.A.M.A.</u>	<u>C.A.P.</u>	
28 ALGODÓN	3,70	3,70	3,70	1.036,00	94,92	164,08	1.295,00
							1.295,00

**SUPERFICIE ( Hectáreas )**

<u>REFERENCIA SIGPAC</u>	<u>CULTIVO</u>	<u>SEC_REG</u>	<u>Declarada</u>	<u>Prod. Integrada</u>	<u>Control C.</u>	<u>Determinada</u>
41-006-001-00155-002	81190	R	2,01	2,01	-	2,01
41-006-001-00155-003	81190	R	0,81	0,81	-	0,81
41-006-001-00155-005	81190	R	0,88	0,88	-	0,88

**APELLIDOS Y NOMBRE / RAZÓN SOCIAL**      **NIF**      **EXPEDIENTE**

REGUERA CAVA FRANCISCO      52288200T      8013832

**Resumen de superficies**

<u>GRUPO DE PAGO</u>	<u>SUPERFICIE ( Hectáreas )</u>			<u>IMPORTE ( Euros )</u>			<u>TOTAL</u>
	<u>Declarada</u>	<u>Determinada</u>	<u>Resuelta</u>	<u>FEADER</u>	<u>M.A.A.M.A.</u>	<u>C.A.P.</u>	
28 ALGODÓN	9,90	9,90	9,90	2.772,00	253,98	439,02	3.465,00
							3.465,00

**SUPERFICIE ( Hectáreas )**

<u>REFERENCIA SIGPAC</u>	<u>CULTIVO</u>	<u>SEC_REG</u>	<u>Declarada</u>	<u>Prod. Integrada</u>	<u>Control C.</u>	<u>Determinada</u>
41-020-001-00051-001	81268	R	0,11	0,11	-	0,11
41-020-001-00051-002	81268	R	9,79	9,79	-	9,79

**APELLIDOS Y NOMBRE / RAZÓN SOCIAL**      **NIF**      **EXPEDIENTE**

REGUERA GARCIA ANTONIO      75834774W      8012729

**Resumen de superficies**

<u>GRUPO DE PAGO</u>	<u>SUPERFICIE ( Hectáreas )</u>			<u>IMPORTE ( Euros )</u>			<u>TOTAL</u>
	<u>Declarada</u>	<u>Determinada</u>	<u>Resuelta</u>	<u>FEADER</u>	<u>M.A.A.M.A.</u>	<u>C.A.P.</u>	
28 ALGODÓN	7,90	7,90	7,90	2.212,00	202,67	350,33	2.765,00
							2.765,00

**SUPERFICIE ( Hectáreas )**

<u>REFERENCIA SIGPAC</u>	<u>CULTIVO</u>	<u>SEC_REG</u>	<u>Declarada</u>	<u>Prod. Integrada</u>	<u>Control C.</u>	<u>Determinada</u>
41-053-001-00071-001	81151	R	7,90	7,90	-	7,90

**APELLIDOS Y NOMBRE / RAZÓN SOCIAL**      **NIF**      **EXPEDIENTE**

REINA REGUERA EDUARDO      75413241J      8013478

**Resumen de superficies**

<u>GRUPO DE PAGO</u>	<u>SUPERFICIE ( Hectáreas )</u>			<u>IMPORTE ( Euros )</u>			<u>TOTAL</u>
	<u>Declarada</u>	<u>Determinada</u>	<u>Resuelta</u>	<u>FEADER</u>	<u>M.A.A.M.A.</u>	<u>C.A.P.</u>	
28 ALGODÓN	2,39	2,39	2,39	669,20	61,32	105,98	836,50
							836,50

**SUPERFICIE ( Hectáreas )**

<u>REFERENCIA SIGPAC</u>	<u>CULTIVO</u>	<u>SEC_REG</u>	<u>Declarada</u>	<u>Prod. Integrada</u>	<u>Control C.</u>	<u>Determinada</u>
41-052-004-00048-001	81190	R	2,39	2,39	-	2,39

**APELLIDOS Y NOMBRE / RAZÓN SOCIAL**      **NIF**      **EXPEDIENTE**

REINA RIVERO MANUEL      28341587K      8008888

**Resumen de superficies**

<u>GRUPO DE PAGO</u>	<u>SUPERFICIE ( Hectáreas )</u>			<u>IMPORTE ( Euros )</u>			<u>TOTAL</u>
	<u>Declarada</u>	<u>Determinada</u>	<u>Resuelta</u>	<u>FEADER</u>	<u>M.A.A.M.A.</u>	<u>C.A.P.</u>	
28 ALGODÓN	2,08	2,08	2,08	582,40	53,36	92,24	728,00
							728,00

**SUPERFICIE ( Hectáreas )**

<u>REFERENCIA SIGPAC</u>	<u>CULTIVO</u>	<u>SEC_REG</u>	<u>Declarada</u>	<u>Prod. Integrada</u>	<u>Control C.</u>	<u>Determinada</u>
41-060-016-00132-001	81190	R	2,08	2,08	-	2,08

**APELLIDOS Y NOMBRE / RAZÓN SOCIAL**      **NIF**      **EXPEDIENTE**  
 REINOSO ALGABA ANTONIO      28466754E      8013833

**Resumen de superficies**

GRUPO DE PAGO	SUPERFICIE ( Hectáreas )			IMPORTE ( Euros )			TOTAL
	Declarada	Determinada	Resuelta	FEADER	M.A.A.M.A.	C.A.P.	
28 ALGODÓN	5,51	5,51	5,51	1.542,80	141,36	244,34	1.928,50
							1.928,50

**SUPERFICIE ( Hectáreas )**

REFERENCIA SIGPAC	CULTIVO	SEC_REG	Declarada	Prod. Integrada	Control C.	Determinada
41-053-018-00021-001	81190	R	5,51	5,51	-	5,51

**APELLIDOS Y NOMBRE / RAZÓN SOCIAL**      **NIF**      **EXPEDIENTE**  
 REINOSO MARTIN SALVADOR      27835115D      8013834

**Resumen de superficies**

GRUPO DE PAGO	SUPERFICIE ( Hectáreas )			IMPORTE ( Euros )			TOTAL
	Declarada	Determinada	Resuelta	FEADER	M.A.A.M.A.	C.A.P.	
28 ALGODÓN	5,54	5,54	5,54	1.551,20	142,13	245,67	1.939,00
							1.939,00

**SUPERFICIE ( Hectáreas )**

REFERENCIA SIGPAC	CULTIVO	SEC_REG	Declarada	Prod. Integrada	Control C.	Determinada
41-053-018-00022-001	81190	R	5,54	5,54	-	5,54

**APELLIDOS Y NOMBRE / RAZÓN SOCIAL**      **NIF**      **EXPEDIENTE**  
 RESINA MARTINEZ MARIA DEL CARMEN      28449578G      8007834

**Resumen de superficies**

GRUPO DE PAGO	SUPERFICIE ( Hectáreas )			IMPORTE ( Euros )			TOTAL
	Declarada	Determinada	Resuelta	FEADER	M.A.A.M.A.	C.A.P.	
28 ALGODÓN	8,32	8,32	8,32	2.329,60	213,45	368,95	2.912,00
							2.912,00

**SUPERFICIE ( Hectáreas )**

REFERENCIA SIGPAC	CULTIVO	SEC_REG	Declarada	Prod. Integrada	Control C.	Determinada
41-005-009-00020-002	81190	R	1,06	1,06	-	1,06
41-005-009-00172-002	81190	R	2,62	2,62	-	2,62
41-005-010-00082-004	81190	R	4,64	4,64	-	4,64

**APELLIDOS Y NOMBRE / RAZÓN SOCIAL**      **NIF**      **EXPEDIENTE**  
 REYES BORNES FRANCISCO MANUEL      47501287P      8001638

**Resumen de superficies**

GRUPO DE PAGO	SUPERFICIE ( Hectáreas )			IMPORTE ( Euros )			TOTAL
	Declarada	Determinada	Resuelta	FEADER	M.A.A.M.A.	C.A.P.	
28 ALGODÓN	5,70	5,70	5,70	1.596,00	146,23	252,77	1.995,00
							1.995,00

**SUPERFICIE ( Hectáreas )**

REFERENCIA SIGPAC	CULTIVO	SEC_REG	Declarada	Prod. Integrada	Control C.	Determinada
41-069-007-00006-001	81268	R	5,70	5,70	-	5,70

**APELLIDOS Y NOMBRE / RAZÓN SOCIAL**      **NIF**      **EXPEDIENTE**  
 REYES CALZADA ISABEL      28554564H      8021167

**Resumen de superficies**

GRUPO DE PAGO	SUPERFICIE ( Hectáreas )			IMPORTE ( Euros )			TOTAL
	Declarada	Determinada	Resuelta	FEADER	M.A.A.M.A.	C.A.P.	
28 ALGODÓN	10,00	10,00	10,00	2.800,00	256,55	443,45	3.500,00
							3.500,00

**SUPERFICIE ( Hectáreas )**

REFERENCIA SIGPAC	CULTIVO	SEC_REG	Declarada	Prod. Integrada	Control C.	Determinada
41-069-015-00068-001	81151	R	10,00	19,40	-	10,00

**APELLIDOS Y NOMBRE / RAZÓN SOCIAL**      **NIF**      **EXPEDIENTE**  
 REYES DUGO ANTONIO      75300330D      8015450

**Resumen de superficies**

GRUPO DE PAGO	SUPERFICIE ( Hectáreas )			IMPORTE ( Euros )			TOTAL
	Declarada	Determinada	Resuelta	FEADER	M.A.A.M.A.	C.A.P.	
28 ALGODÓN	5,22	5,22	5,22	1.461,60	133,92	231,48	1.827,00
							1.827,00

**SUPERFICIE ( Hectáreas )**

REFERENCIA SIGPAC	CULTIVO	SEC_REG	Declarada	Prod. Integrada	Control C.	Determinada
14-030-003-00053-002	81314	R	4,68	4,68	-	4,68
14-030-004-00180-001	81314	R	0,54	0,54	-	0,54

**APELLIDOS Y NOMBRE / RAZÓN SOCIAL**      **NIF**      **EXPEDIENTE**  
 REYES TEJERO, C.B.      E14207450      8005551

**Resumen de superficies**

GRUPO DE PAGO	SUPERFICIE ( Hectáreas )			IMPORTE ( Euros )			TOTAL
	Declarada	Determinada	Resuelta	FEADER	M.A.A.M.A.	C.A.P.	
28 ALGODÓN	11,31	11,31	11,31	3.166,80	290,16	501,54	3.958,50
							3.958,50

**SUPERFICIE ( Hectáreas )**

REFERENCIA SIGPAC	CULTIVO	SEC_REG	Declarada	Prod. Integrada	Control C.	Determinada
41-039-014-00051-001	81038	R	5,08	5,08	-	5,08
41-039-016-00003-004	81038	R	6,23	6,23	-	6,23

**APELLIDOS Y NOMBRE / RAZÓN SOCIAL**      **NIF**      **EXPEDIENTE**  
 RIDAO TERUEL FRANCISCO      75375098G      8005536

**Resumen de superficies**

GRUPO DE PAGO	SUPERFICIE ( Hectáreas )			IMPORTE ( Euros )			TOTAL
	Declarada	Determinada	Resuelta	FEADER	M.A.A.M.A.	C.A.P.	
28 ALGODÓN	9,46	9,46	9,46	2.648,80	242,70	419,50	3.311,00
							3.311,00

**SUPERFICIE ( Hectáreas )**

REFERENCIA SIGPAC	CULTIVO	SEC_REG	Declarada	Prod. Integrada	Control C.	Determinada
41-069-015-00119-001	81296	R	8,44	8,44	-	8,44
41-069-015-00120-001	81296	R	1,02	1,02	-	1,02

**APELLIDOS Y NOMBRE / RAZÓN SOCIAL**      **NIF**      **EXPEDIENTE**  
 RIEGOS Y JARDINES AL ANDALUS, S.L.      B41650532      8014386

**Resumen de superficies**

GRUPO DE PAGO	SUPERFICIE ( Hectáreas )			IMPORTE ( Euros )			TOTAL
	Declarada	Determinada	Resuelta	FEADER	M.A.A.M.A.	C.A.P.	
28 ALGODÓN	27,02	27,02	27,02	7.565,60	693,20	1.198,20	9.457,00
							9.457,00

**SUPERFICIE ( Hectáreas )**

REFERENCIA SIGPAC	CULTIVO	SEC_REG	Declarada	Prod. Integrada	Control C.	Determinada
41-038-020-00099-001	81267	R	27,02	27,02	-	27,02

**APELLIDOS Y NOMBRE / RAZÓN SOCIAL**      **NIF**      **EXPEDIENTE**  
 RINCON BAREA DOLORES      28263168D      8016351

**Resumen de superficies**

GRUPO DE PAGO	SUPERFICIE ( Hectáreas )			IMPORTE ( Euros )			TOTAL
	Declarada	Determinada	Resuelta	FEADER	M.A.A.M.A.	C.A.P.	
28 ALGODÓN	7,70	7,70	7,70	2.156,00	197,54	341,46	2.695,00
							2.695,00

**SUPERFICIE ( Hectáreas )**

REFERENCIA SIGPAC	CULTIVO	SEC_REG	Declarada	Prod. Integrada	Control C.	Determinada
41-069-019-00015-001	81268	R	7,70	7,70	-	7,70

**APELLIDOS Y NOMBRE / RAZÓN SOCIAL**      **NIF**      **EXPEDIENTE**

RINCON BEJINES MANUEL      75475627T      8016352

**Resumen de superficies**

<u>GRUPO DE PAGO</u>	<u>SUPERFICIE ( Hectáreas )</u>			<u>IMPORTE ( Euros )</u>			<u>TOTAL</u>
	<u>Declarada</u>	<u>Determinada</u>	<u>Resuelta</u>	<u>FEADER</u>	<u>M.A.A.M.A.</u>	<u>C.A.P.</u>	
28 ALGODÓN	5,28	5,28	5,28	1.478,40	135,46	234,14	1.848,00
							1.848,00

**SUPERFICIE ( Hectáreas )**

<u>REFERENCIA SIGPAC</u>	<u>CULTIVO</u>	<u>SEC_REG</u>	<u>Declarada</u>	<u>Prod. Integrada</u>	<u>Control C.</u>	<u>Determinada</u>
41-069-012-00331-001	81268	R	5,28	5,28	-	5,28

**APELLIDOS Y NOMBRE / RAZÓN SOCIAL**      **NIF**      **EXPEDIENTE**

RINCON MAYO JOSE JOAQUIN      28778343F      8003862

**Resumen de superficies**

<u>GRUPO DE PAGO</u>	<u>SUPERFICIE ( Hectáreas )</u>			<u>IMPORTE ( Euros )</u>			<u>TOTAL</u>
	<u>Declarada</u>	<u>Determinada</u>	<u>Resuelta</u>	<u>FEADER</u>	<u>M.A.A.M.A.</u>	<u>C.A.P.</u>	
28 ALGODÓN	11,71	11,71	11,71	3.278,80	300,42	519,28	4.098,50
							4.098,50

**SUPERFICIE ( Hectáreas )**

<u>REFERENCIA SIGPAC</u>	<u>CULTIVO</u>	<u>SEC_REG</u>	<u>Declarada</u>	<u>Prod. Integrada</u>	<u>Control C.</u>	<u>Determinada</u>
41-069-017-00011-001	81151	R	11,71	11,71	-	11,71

**APELLIDOS Y NOMBRE / RAZÓN SOCIAL**      **NIF**      **EXPEDIENTE**

RINCON MUÑIZ JOSE      27853819Z      8003863

**Resumen de superficies**

<u>GRUPO DE PAGO</u>	<u>SUPERFICIE ( Hectáreas )</u>			<u>IMPORTE ( Euros )</u>			<u>TOTAL</u>
	<u>Declarada</u>	<u>Determinada</u>	<u>Resuelta</u>	<u>FEADER</u>	<u>M.A.A.M.A.</u>	<u>C.A.P.</u>	
28 ALGODÓN	9,41	9,41	9,41	2.634,80	241,41	417,29	3.293,50
							3.293,50

**SUPERFICIE ( Hectáreas )**

<u>REFERENCIA SIGPAC</u>	<u>CULTIVO</u>	<u>SEC_REG</u>	<u>Declarada</u>	<u>Prod. Integrada</u>	<u>Control C.</u>	<u>Determinada</u>
41-038-015-00050-002	81151	R	1,50	1,50	-	1,50
41-038-015-00122-001	81151	R	7,91	7,91	-	7,91

**APELLIDOS Y NOMBRE / RAZÓN SOCIAL**      **NIF**      **EXPEDIENTE**

RINCON PAREJO MACARENA      47501924R      8018556

**Resumen de superficies**

<u>GRUPO DE PAGO</u>	<u>SUPERFICIE ( Hectáreas )</u>			<u>IMPORTE ( Euros )</u>			<u>TOTAL</u>
	<u>Declarada</u>	<u>Determinada</u>	<u>Resuelta</u>	<u>FEADER</u>	<u>M.A.A.M.A.</u>	<u>C.A.P.</u>	
28 ALGODÓN	3,10	3,10	3,10	868,00	79,53	137,47	1.085,00
							1.085,00

**SUPERFICIE ( Hectáreas )**

<u>REFERENCIA SIGPAC</u>	<u>CULTIVO</u>	<u>SEC_REG</u>	<u>Declarada</u>	<u>Prod. Integrada</u>	<u>Control C.</u>	<u>Determinada</u>
41-095-061-00087-001	81151	R	3,10	3,10	-	3,10

**APELLIDOS Y NOMBRE / RAZÓN SOCIAL**      **NIF**      **EXPEDIENTE**

RIOS HIDALGO ENRIQUE      75345242W      8013622

**Resumen de superficies**

<u>GRUPO DE PAGO</u>	<u>SUPERFICIE ( Hectáreas )</u>			<u>IMPORTE ( Euros )</u>			<u>TOTAL</u>
	<u>Declarada</u>	<u>Determinada</u>	<u>Resuelta</u>	<u>FEADER</u>	<u>M.A.A.M.A.</u>	<u>C.A.P.</u>	
28 ALGODÓN	9,15	9,15	9,15	2.562,00	234,74	405,76	3.202,50
							3.202,50

**SUPERFICIE ( Hectáreas )**

<u>REFERENCIA SIGPAC</u>	<u>CULTIVO</u>	<u>SEC_REG</u>	<u>Declarada</u>	<u>Prod. Integrada</u>	<u>Control C.</u>	<u>Determinada</u>
41-095-063-00054-003	81200	R	9,15	9,15	-	9,15

**APELLIDOS Y NOMBRE / RAZÓN SOCIAL****NIF****EXPEDIENTE**

RIOS MORON MANUELA

75412141V

8011099

**Resumen de superficies**

<u>GRUPO DE PAGO</u>	<u>SUPERFICIE ( Hectáreas )</u>			<u>IMPORTE ( Euros )</u>			<u>TOTAL</u>
	<u>Declarada</u>	<u>Determinada</u>	<u>Resuelta</u>	<u>FEADER</u>	<u>M.A.A.M.A.</u>	<u>C.A.P.</u>	
28 ALGODÓN	8,99	8,99	8,99	2.517,20	230,64	398,66	3.146,50
							3.146,50

**SUPERFICIE ( Hectáreas )**

<u>REFERENCIA SIGPAC</u>	<u>CULTIVO</u>	<u>SEC_REG</u>	<u>Declarada</u>	<u>Prod. Integrada</u>	<u>Control C.</u>	<u>Determinada</u>
41-023-012-00062-001	81190	R	2,07	2,07	-	2,07
41-092-004-00004-001	81190	R	6,92	6,92	-	6,92

**APELLIDOS Y NOMBRE / RAZÓN SOCIAL****NIF****EXPEDIENTE**

RIOS PEREZ JOSE LUIS

34072932L

8013795

**Resumen de superficies**

<u>GRUPO DE PAGO</u>	<u>SUPERFICIE ( Hectáreas )</u>			<u>IMPORTE ( Euros )</u>			<u>TOTAL</u>
	<u>Declarada</u>	<u>Determinada</u>	<u>Resuelta</u>	<u>FEADER</u>	<u>M.A.A.M.A.</u>	<u>C.A.P.</u>	
28 ALGODÓN	6,13	6,13	6,13	1.716,40	157,27	271,83	2.145,50
							2.145,50

**SUPERFICIE ( Hectáreas )**

<u>REFERENCIA SIGPAC</u>	<u>CULTIVO</u>	<u>SEC_REG</u>	<u>Declarada</u>	<u>Prod. Integrada</u>	<u>Control C.</u>	<u>Determinada</u>
41-095-062-00027-001	81268	R	6,13	6,13	-	6,13

**APELLIDOS Y NOMBRE / RAZÓN SOCIAL****NIF****EXPEDIENTE**

RIOS PEREZ MARIA CARMEN

28914806B

8001640

**Resumen de superficies**

<u>GRUPO DE PAGO</u>	<u>SUPERFICIE ( Hectáreas )</u>			<u>IMPORTE ( Euros )</u>			<u>TOTAL</u>
	<u>Declarada</u>	<u>Determinada</u>	<u>Resuelta</u>	<u>FEADER</u>	<u>M.A.A.M.A.</u>	<u>C.A.P.</u>	
28 ALGODÓN	9,40	9,40	9,40	2.632,00	241,16	416,84	3.290,00
							3.290,00

**SUPERFICIE ( Hectáreas )**

<u>REFERENCIA SIGPAC</u>	<u>CULTIVO</u>	<u>SEC_REG</u>	<u>Declarada</u>	<u>Prod. Integrada</u>	<u>Control C.</u>	<u>Determinada</u>
41-069-008-00009-001	81268	R	5,88	5,88	-	5,88
41-095-062-00037-002	81268	R	3,52	3,52	-	3,52

**APELLIDOS Y NOMBRE / RAZÓN SOCIAL****NIF****EXPEDIENTE**

RIOS ROMERO CRISTOBAL

75675924J

8028310

**Resumen de superficies**

<u>GRUPO DE PAGO</u>	<u>SUPERFICIE ( Hectáreas )</u>			<u>IMPORTE ( Euros )</u>			<u>TOTAL</u>
	<u>Declarada</u>	<u>Determinada</u>	<u>Resuelta</u>	<u>FEADER</u>	<u>M.A.A.M.A.</u>	<u>C.A.P.</u>	
28 ALGODÓN	8,54	8,54	8,54	2.391,20	219,09	378,71	2.989,00
							2.989,00

**SUPERFICIE ( Hectáreas )**

<u>REFERENCIA SIGPAC</u>	<u>CULTIVO</u>	<u>SEC_REG</u>	<u>Declarada</u>	<u>Prod. Integrada</u>	<u>Control C.</u>	<u>Determinada</u>
41-039-032-00124-002	81038	R	2,14	2,14	-	2,14
41-041-011-00003-002	81038	R	6,40	6,40	-	6,40



**APELLIDOS Y NOMBRE / RAZÓN SOCIAL**      **NIF**      **EXPEDIENTE**

RIVAS TORREJON JOSE      31604582Y      8014012

**Resumen de superficies**

GRUPO DE PAGO	SUPERFICIE ( Hectáreas )			IMPORTE ( Euros )			TOTAL
	Declarada	Determinada	Resuelta	FEADER	M.A.A.M.A.	C.A.P.	
28 ALGODÓN	9,35	9,35	9,35	2.618,00	239,87	414,63	3.272,50
							3.272,50

**SUPERFICIE ( Hectáreas )**

REFERENCIA SIGPAC	CULTIVO	SEC_REG	Declarada	Prod. Integrada	Control C.	Determinada
41-053-001-00393-002	81268	R	3,83	3,83	-	3,83
41-105-005-00006-002	81151	S	1,43	2,80	-	1,43
41-105-005-00006-002	81268	R	1,37	2,80	-	1,37
41-105-006-00001-001	81151	S	2,32	2,32	-	2,32
41-105-006-00015-002	81151	S	0,40	0,40	-	0,40

**APELLIDOS Y NOMBRE / RAZÓN SOCIAL**      **NIF**      **EXPEDIENTE**

RODAS MORALES MANUEL      75343681M      8001641

**Resumen de superficies**

GRUPO DE PAGO	SUPERFICIE ( Hectáreas )			IMPORTE ( Euros )			TOTAL
	Declarada	Determinada	Resuelta	FEADER	M.A.A.M.A.	C.A.P.	
28 ALGODÓN	6,60	6,60	6,60	1.848,00	169,32	292,68	2.310,00
							2.310,00

**SUPERFICIE ( Hectáreas )**

REFERENCIA SIGPAC	CULTIVO	SEC_REG	Declarada	Prod. Integrada	Control C.	Determinada
41-069-016-00053-001	81268	R	6,60	6,60	-	6,60

**APELLIDOS Y NOMBRE / RAZÓN SOCIAL**      **NIF**      **EXPEDIENTE**

RODRIGUEZ BAUTISTA MANUEL      28429385M      8005537

**Resumen de superficies**

GRUPO DE PAGO	SUPERFICIE ( Hectáreas )			IMPORTE ( Euros )			TOTAL
	Declarada	Determinada	Resuelta	FEADER	M.A.A.M.A.	C.A.P.	
28 ALGODÓN	5,27	5,27	5,27	1.475,60	135,20	233,70	1.844,50
							1.844,50

**SUPERFICIE ( Hectáreas )**

REFERENCIA SIGPAC	CULTIVO	SEC_REG	Declarada	Prod. Integrada	Control C.	Determinada
41-095-060-00026-002	81151	R	5,27	5,27	-	5,27

**APELLIDOS Y NOMBRE / RAZÓN SOCIAL**      **NIF**      **EXPEDIENTE**

RODRIGUEZ CALVO JUANA      28454039A      8013836

**Resumen de superficies**

GRUPO DE PAGO	SUPERFICIE ( Hectáreas )			IMPORTE ( Euros )			TOTAL
	Declarada	Determinada	Resuelta	FEADER	M.A.A.M.A.	C.A.P.	
28 ALGODÓN	3,21	3,21	3,21	898,80	82,35	142,35	1.123,50
							1.123,50

**SUPERFICIE ( Hectáreas )**

REFERENCIA SIGPAC	CULTIVO	SEC_REG	Declarada	Prod. Integrada	Control C.	Determinada
41-053-019-00044-001	81268	R	3,21	3,21	-	3,21

**APELLIDOS Y NOMBRE / RAZÓN SOCIAL**      **NIF**      **EXPEDIENTE**

RODRIGUEZ CASTILLO MANUEL      75393273D      8020157

**Resumen de superficies**

GRUPO DE PAGO	SUPERFICIE ( Hectáreas )			IMPORTE ( Euros )			TOTAL
	Declarada	Determinada	Resuelta	FEADER	M.A.A.M.A.	C.A.P.	
28 ALGODÓN	7,21	7,21	7,21	2.018,80	184,97	319,73	2.523,50
							2.523,50

**SUPERFICIE ( Hectáreas )**

REFERENCIA SIGPAC	CULTIVO	SEC_REG	Declarada	Prod. Integrada	Control C.	Determinada
41-055-007-00122-001	81190	R	7,21	7,21	-	7,21

**APELLIDOS Y NOMBRE / RAZÓN SOCIAL**      **NIF**      **EXPEDIENTE**  
 RODRIGUEZ CASTRO ENCARNACION      26998606X      8019864

**Resumen de superficies**

GRUPO DE PAGO	SUPERFICIE ( Hectáreas )			IMPORTE ( Euros )			TOTAL
	Declarada	Determinada	Resuelta	FEADER	M.A.A.M.A.	C.A.P.	
28 ALGODÓN	0,53	0,53	0,53	148,40	13,60	23,50	185,50
							185,50

**SUPERFICIE ( Hectáreas )**

REFERENCIA SIGPAC	CULTIVO	SEC_REG	Declarada	Prod. Integrada	Control C.	Determinada
41-038-015-00066-002	81289	R	0,53	0,53	-	0,53

**APELLIDOS Y NOMBRE / RAZÓN SOCIAL**      **NIF**      **EXPEDIENTE**  
 RODRIGUEZ DOMINGUEZ JOSE MARIA      75380386W      8020158

**Resumen de superficies**

GRUPO DE PAGO	SUPERFICIE ( Hectáreas )			IMPORTE ( Euros )			TOTAL
	Declarada	Determinada	Resuelta	FEADER	M.A.A.M.A.	C.A.P.	
28 ALGODÓN	5,62	5,62	5,62	1.573,60	144,18	249,22	1.967,00
							1.967,00

**SUPERFICIE ( Hectáreas )**

REFERENCIA SIGPAC	CULTIVO	SEC_REG	Declarada	Prod. Integrada	Control C.	Determinada
41-055-021-00093-001	81190	R	2,61	2,61	-	2,61
41-055-021-00095-001	81190	R	1,26	1,26	-	1,26
41-055-021-00102-001	81190	R	1,75	1,75	-	1,75

**APELLIDOS Y NOMBRE / RAZÓN SOCIAL**      **NIF**      **EXPEDIENTE**  
 RODRIGUEZ DOMINGUEZ MARIANO      75441242T      8007677

**Resumen de superficies**

GRUPO DE PAGO	SUPERFICIE ( Hectáreas )			IMPORTE ( Euros )			TOTAL
	Declarada	Determinada	Resuelta	FEADER	M.A.A.M.A.	C.A.P.	
28 ALGODÓN	1,52	1,52	1,52	425,60	39,00	67,40	532,00
							532,00

**SUPERFICIE ( Hectáreas )**

REFERENCIA SIGPAC	CULTIVO	SEC_REG	Declarada	Prod. Integrada	Control C.	Determinada
41-060-043-00028-014	81190	R	1,05	1,05	-	1,05
41-060-043-00071-001	81190	R	0,47	0,47	-	0,47

**APELLIDOS Y NOMBRE / RAZÓN SOCIAL**      **NIF**      **EXPEDIENTE**  
 RODRIGUEZ GARCIA EVARISTO      75356605A      8002549

**Resumen de superficies**

GRUPO DE PAGO	SUPERFICIE ( Hectáreas )			IMPORTE ( Euros )			TOTAL
	Declarada	Determinada	Resuelta	FEADER	M.A.A.M.A.	C.A.P.	
28 ALGODÓN	13,58	13,58	13,58	3.802,40	348,39	602,21	4.753,00
							4.753,00

**SUPERFICIE ( Hectáreas )**

REFERENCIA SIGPAC	CULTIVO	SEC_REG	Declarada	Prod. Integrada	Control C.	Determinada
14-030-018-00005-001	81190	R	10,32	10,32	-	10,32
41-039-010-00466-002	81190	R	3,26	3,26	-	3,26

**APELLIDOS Y NOMBRE / RAZÓN SOCIAL**      **NIF**      **EXPEDIENTE**  
 RODRIGUEZ GARCIA FRANCISCO      34062311R      8014013

**Resumen de superficies**

GRUPO DE PAGO	SUPERFICIE ( Hectáreas )			IMPORTE ( Euros )			TOTAL
	Declarada	Determinada	Resuelta	FEADER	M.A.A.M.A.	C.A.P.	
28 ALGODÓN	8,28	8,28	8,28	2.318,40	212,42	367,18	2.898,00
							2.898,00

**SUPERFICIE ( Hectáreas )**

REFERENCIA SIGPAC	CULTIVO	SEC_REG	Declarada	Prod. Integrada	Control C.	Determinada
41-053-018-00142-002	81190	R	8,28	8,28	-	8,28

**APELLIDOS Y NOMBRE / RAZÓN SOCIAL**      **NIF**      **EXPEDIENTE**

RODRIGUEZ GARCIA MANUEL      28329304C      8021249

**Resumen de superficies**

<u>GRUPO DE PAGO</u>	<u>SUPERFICIE ( Hectáreas )</u>			<u>IMPORTE ( Euros )</u>			<u>TOTAL</u>
	<u>Declarada</u>	<u>Determinada</u>	<u>Resuelta</u>	<u>FEADER</u>	<u>M.A.A.M.A.</u>	<u>C.A.P.</u>	
28 ALGODÓN	7,20	7,20	7,20	2.016,00	184,72	319,28	2.520,00
							2.520,00

**SUPERFICIE ( Hectáreas )**

<u>REFERENCIA SIGPAC</u>	<u>CULTIVO</u>	<u>SEC_REG</u>	<u>Declarada</u>	<u>Prod. Integrada</u>	<u>Control C.</u>	<u>Determinada</u>
41-053-019-00163-001	81208	R	7,20	7,20	-	7,20

**APELLIDOS Y NOMBRE / RAZÓN SOCIAL**      **NIF**      **EXPEDIENTE**

RODRIGUEZ MARTIN JOSE      79210246V      8013838

**Resumen de superficies**

<u>GRUPO DE PAGO</u>	<u>SUPERFICIE ( Hectáreas )</u>			<u>IMPORTE ( Euros )</u>			<u>TOTAL</u>
	<u>Declarada</u>	<u>Determinada</u>	<u>Resuelta</u>	<u>FEADER</u>	<u>M.A.A.M.A.</u>	<u>C.A.P.</u>	
28 ALGODÓN	4,10	4,10	4,10	1.148,00	105,19	181,81	1.435,00
							1.435,00

**SUPERFICIE ( Hectáreas )**

<u>REFERENCIA SIGPAC</u>	<u>CULTIVO</u>	<u>SEC_REG</u>	<u>Declarada</u>	<u>Prod. Integrada</u>	<u>Control C.</u>	<u>Determinada</u>
41-053-019-00117-001	81190	R	4,10	4,10	-	4,10

**APELLIDOS Y NOMBRE / RAZÓN SOCIAL**      **NIF**      **EXPEDIENTE**

RODRIGUEZ MARTIN JOSEFA      34042376F      8027869

**Resumen de superficies**

<u>GRUPO DE PAGO</u>	<u>SUPERFICIE ( Hectáreas )</u>			<u>IMPORTE ( Euros )</u>			<u>TOTAL</u>
	<u>Declarada</u>	<u>Determinada</u>	<u>Resuelta</u>	<u>FEADER</u>	<u>M.A.A.M.A.</u>	<u>C.A.P.</u>	
28 ALGODÓN	2,44	2,44	2,44	683,20	62,60	108,20	854,00
							854,00

**SUPERFICIE ( Hectáreas )**

<u>REFERENCIA SIGPAC</u>	<u>CULTIVO</u>	<u>SEC_REG</u>	<u>Declarada</u>	<u>Prod. Integrada</u>	<u>Control C.</u>	<u>Determinada</u>
41-042-023-00042-001	81289	R	2,44	2,44	-	2,44

**APELLIDOS Y NOMBRE / RAZÓN SOCIAL**      **NIF**      **EXPEDIENTE**

RODRIGUEZ MAYORGA CONCEPCION      28262132P      8028244

**Resumen de superficies**

<u>GRUPO DE PAGO</u>	<u>SUPERFICIE ( Hectáreas )</u>			<u>IMPORTE ( Euros )</u>			<u>TOTAL</u>
	<u>Declarada</u>	<u>Determinada</u>	<u>Resuelta</u>	<u>FEADER</u>	<u>M.A.A.M.A.</u>	<u>C.A.P.</u>	
28 ALGODÓN	9,95	9,95	9,95	2.786,00	255,27	441,23	3.482,50
							3.482,50

**SUPERFICIE ( Hectáreas )**

<u>REFERENCIA SIGPAC</u>	<u>CULTIVO</u>	<u>SEC_REG</u>	<u>Declarada</u>	<u>Prod. Integrada</u>	<u>Control C.</u>	<u>Determinada</u>
41-020-019-00065-003	81268	R	2,40	2,40	-	2,40
41-020-019-00076-002	81268	R	1,94	1,94	-	1,94
41-020-019-00080-001	81268	R	5,61	5,61	-	5,61

**APELLIDOS Y NOMBRE / RAZÓN SOCIAL**      **NIF**      **EXPEDIENTE**

RODRIGUEZ NARVAEZ JUAN JOSE      52240220K      8017128

**Resumen de superficies**

<u>GRUPO DE PAGO</u>	<u>SUPERFICIE ( Hectáreas )</u>			<u>IMPORTE ( Euros )</u>			<u>TOTAL</u>
	<u>Declarada</u>	<u>Determinada</u>	<u>Resuelta</u>	<u>FEADER</u>	<u>M.A.A.M.A.</u>	<u>C.A.P.</u>	
28 ALGODÓN	1,86	1,86	1,86	520,80	47,72	82,48	651,00
							651,00

**SUPERFICIE ( Hectáreas )**

<u>REFERENCIA SIGPAC</u>	<u>CULTIVO</u>	<u>SEC_REG</u>	<u>Declarada</u>	<u>Prod. Integrada</u>	<u>Control C.</u>	<u>Determinada</u>
14-030-017-00128-001	81314	R	1,59	1,59	-	1,59
14-030-017-00147-002	81314	R	0,27	0,27	-	0,27



**APELLIDOS Y NOMBRE / RAZÓN SOCIAL**      **NIF**      **EXPEDIENTE**  
 RODRIGUEZ NIETO FRANCISCO MANUEL      14618778R      8007165

**Resumen de superficies**

<u>GRUPO DE PAGO</u>	<u>SUPERFICIE ( Hectáreas )</u>			<u>IMPORTE ( Euros )</u>			<u>TOTAL</u>
	<u>Declarada</u>	<u>Determinada</u>	<u>Resuelta</u>	<u>FEADER</u>	<u>M.A.A.M.A.</u>	<u>C.A.P.</u>	
28 ALGODÓN	3,65	3,65	3,65	1.022,00	93,64	161,86	1.277,50
							1.277,50

**SUPERFICIE ( Hectáreas )**

<u>REFERENCIA SIGPAC</u>	<u>CULTIVO</u>	<u>SEC_REG</u>	<u>Declarada</u>	<u>Prod. Integrada</u>	<u>Control C.</u>	<u>Determinada</u>
41-042-024-00055-002	81146	R	3,65	3,65	-	3,65

**APELLIDOS Y NOMBRE / RAZÓN SOCIAL**      **NIF**      **EXPEDIENTE**  
 RODRIGUEZ PACHECO JOSE MARIA      28294706Z      8005130

**Resumen de superficies**

<u>GRUPO DE PAGO</u>	<u>SUPERFICIE ( Hectáreas )</u>			<u>IMPORTE ( Euros )</u>			<u>TOTAL</u>
	<u>Declarada</u>	<u>Determinada</u>	<u>Resuelta</u>	<u>FEADER</u>	<u>M.A.A.M.A.</u>	<u>C.A.P.</u>	
28 ALGODÓN	4,41	4,41	4,41	1.234,80	113,14	195,56	1.543,50
							1.543,50

**SUPERFICIE ( Hectáreas )**

<u>REFERENCIA SIGPAC</u>	<u>CULTIVO</u>	<u>SEC_REG</u>	<u>Declarada</u>	<u>Prod. Integrada</u>	<u>Control C.</u>	<u>Determinada</u>
41-020-004-00039-001	81190	R	2,35	2,35	-	2,35
41-020-025-00071-002	81190	R	2,06	2,06	-	2,06

**APELLIDOS Y NOMBRE / RAZÓN SOCIAL**      **NIF**      **EXPEDIENTE**  
 RODRIGUEZ PEREZ FRANCISCO JAVIER      75417191F      8021789

**Resumen de superficies**

<u>GRUPO DE PAGO</u>	<u>SUPERFICIE ( Hectáreas )</u>			<u>IMPORTE ( Euros )</u>			<u>TOTAL</u>
	<u>Declarada</u>	<u>Determinada</u>	<u>Resuelta</u>	<u>FEADER</u>	<u>M.A.A.M.A.</u>	<u>C.A.P.</u>	
28 ALGODÓN	1,84	1,84	1,84	515,20	47,21	81,59	644,00
							644,00

**SUPERFICIE ( Hectáreas )**

<u>REFERENCIA SIGPAC</u>	<u>CULTIVO</u>	<u>SEC_REG</u>	<u>Declarada</u>	<u>Prod. Integrada</u>	<u>Control C.</u>	<u>Determinada</u>
41-039-060-00037-001	81034	R	1,84	1,84	-	1,84

**APELLIDOS Y NOMBRE / RAZÓN SOCIAL**      **NIF**      **EXPEDIENTE**  
 RODRIGUEZ RAMOS JOSE      31439828R      8015979

**Resumen de superficies**

<u>GRUPO DE PAGO</u>	<u>SUPERFICIE ( Hectáreas )</u>			<u>IMPORTE ( Euros )</u>			<u>TOTAL</u>
	<u>Declarada</u>	<u>Determinada</u>	<u>Resuelta</u>	<u>FEADER</u>	<u>M.A.A.M.A.</u>	<u>C.A.P.</u>	
28 ALGODÓN	8,10	8,10	8,10	2.268,00	207,81	359,19	2.835,00
							2.835,00

**SUPERFICIE ( Hectáreas )**

<u>REFERENCIA SIGPAC</u>	<u>CULTIVO</u>	<u>SEC_REG</u>	<u>Declarada</u>	<u>Prod. Integrada</u>	<u>Control C.</u>	<u>Determinada</u>
41-053-001-00099-001	81190	R	8,10	8,10	-	8,10



**APELLIDOS Y NOMBRE / RAZÓN SOCIAL****NIF****EXPEDIENTE**

RODRIGUEZ RAMOS MARIA

75348199S

8007840

**Resumen de superficies**

<u>GRUPO DE PAGO</u>	<u>SUPERFICIE ( Hectáreas )</u>			<u>IMPORTE ( Euros )</u>			<u>TOTAL</u>
	<u>Declarada</u>	<u>Determinada</u>	<u>Resuelta</u>	<u>FEADER</u>	<u>M.A.A.M.A.</u>	<u>C.A.P.</u>	
28 ALGODÓN	9,77	9,77	9,77	2.735,60	250,65	433,25	3.419,50
							3.419,50

**SUPERFICIE ( Hectáreas )**

<u>REFERENCIA SIGPAC</u>	<u>CULTIVO</u>	<u>SEC_REG</u>	<u>Declarada</u>	<u>Prod. Integrada</u>	<u>Control C.</u>	<u>Determinada</u>
41-101-005-00047-002	81204	R	0,61	0,61	-	0,61
41-101-005-00048-002	81204	R	0,25	0,25	-	0,25
41-101-005-00173-001	81204	R	4,36	4,36	-	4,36
41-101-006-00058-002	81204	R	2,15	2,15	-	2,15
41-101-006-00066-001	81204	R	2,40	2,40	-	2,40

**APELLIDOS Y NOMBRE / RAZÓN SOCIAL****NIF****EXPEDIENTE**

RODRIGUEZ ROMAN MANUEL

28120317B

8029166

**Resumen de superficies**

<u>GRUPO DE PAGO</u>	<u>SUPERFICIE ( Hectáreas )</u>			<u>IMPORTE ( Euros )</u>			<u>TOTAL</u>
	<u>Declarada</u>	<u>Determinada</u>	<u>Resuelta</u>	<u>FEADER</u>	<u>M.A.A.M.A.</u>	<u>C.A.P.</u>	
28 ALGODÓN	3,82	3,82	3,82	1.069,60	98,00	169,40	1.337,00
							1.337,00

**SUPERFICIE ( Hectáreas )**

<u>REFERENCIA SIGPAC</u>	<u>CULTIVO</u>	<u>SEC_REG</u>	<u>Declarada</u>	<u>Prod. Integrada</u>	<u>Control C.</u>	<u>Determinada</u>
41-020-019-00089-001	81355	R	2,60	2,60	-	2,60
41-020-019-00093-001	81355	R	1,22	1,22	-	1,22

**APELLIDOS Y NOMBRE / RAZÓN SOCIAL****NIF****EXPEDIENTE**

RODRIGUEZ ROPERO FUENSANTA

52665440V

8016358

**Resumen de superficies**

<u>GRUPO DE PAGO</u>	<u>SUPERFICIE ( Hectáreas )</u>			<u>IMPORTE ( Euros )</u>			<u>TOTAL</u>
	<u>Declarada</u>	<u>Determinada</u>	<u>Resuelta</u>	<u>FEADER</u>	<u>M.A.A.M.A.</u>	<u>C.A.P.</u>	
28 ALGODÓN	5,63	5,63	5,63	1.576,40	144,44	249,66	1.970,50
							1.970,50

**SUPERFICIE ( Hectáreas )**

<u>REFERENCIA SIGPAC</u>	<u>CULTIVO</u>	<u>SEC_REG</u>	<u>Declarada</u>	<u>Prod. Integrada</u>	<u>Control C.</u>	<u>Determinada</u>
41-069-013-00074-001	81268	R	2,86	2,86	-	2,86
41-069-013-00075-001	81268	R	2,77	2,77	-	2,77

**APELLIDOS Y NOMBRE / RAZÓN SOCIAL****NIF****EXPEDIENTE**

RODRIGUEZ ROPERO JUANA

52237889J

8016359

**Resumen de superficies**

<u>GRUPO DE PAGO</u>	<u>SUPERFICIE ( Hectáreas )</u>			<u>IMPORTE ( Euros )</u>			<u>TOTAL</u>
	<u>Declarada</u>	<u>Determinada</u>	<u>Resuelta</u>	<u>FEADER</u>	<u>M.A.A.M.A.</u>	<u>C.A.P.</u>	
28 ALGODÓN	5,06	5,06	5,06	1.416,80	129,81	224,39	1.771,00
							1.771,00

**SUPERFICIE ( Hectáreas )**

<u>REFERENCIA SIGPAC</u>	<u>CULTIVO</u>	<u>SEC_REG</u>	<u>Declarada</u>	<u>Prod. Integrada</u>	<u>Control C.</u>	<u>Determinada</u>
41-069-013-00073-001	81268	R	2,40	2,40	-	2,40
41-069-013-00076-001	81268	R	2,66	2,66	-	2,66



**APELLIDOS Y NOMBRE / RAZÓN SOCIAL****NIF****EXPEDIENTE**

RODRIGUEZ VAZ ELISA GUADALUPE

28207097N

8014824

**Resumen de superficies**

<u>GRUPO DE PAGO</u>	<u>SUPERFICIE ( Hectáreas )</u>			<u>IMPORTE ( Euros )</u>			<u>TOTAL</u>
	<u>Declarada</u>	<u>Determinada</u>	<u>Resuelta</u>	<u>FEADER</u>	<u>M.A.A.M.A.</u>	<u>C.A.P.</u>	
28 ALGODÓN	2,50	2,50	2,50	700,00	64,14	110,86	875,00
							875,00

**SUPERFICIE ( Hectáreas )**

<u>REFERENCIA SIGPAC</u>	<u>CULTIVO</u>	<u>SEC_REG</u>	<u>Declarada</u>	<u>Prod. Integrada</u>	<u>Control C.</u>	<u>Determinada</u>
41-024-018-00083-001	81190	R	2,50	2,50	-	2,50

**APELLIDOS Y NOMBRE / RAZÓN SOCIAL****NIF****EXPEDIENTE**

ROJYALA, S.L.

B91425413

8011051

**Resumen de superficies**

<u>GRUPO DE PAGO</u>	<u>SUPERFICIE ( Hectáreas )</u>			<u>IMPORTE ( Euros )</u>			<u>TOTAL</u>
	<u>Declarada</u>	<u>Determinada</u>	<u>Resuelta</u>	<u>FEADER</u>	<u>M.A.A.M.A.</u>	<u>C.A.P.</u>	
28 ALGODÓN	14,47	14,47	14,47	4.051,60	371,23	641,67	5.064,50
							5.064,50

**SUPERFICIE ( Hectáreas )**

<u>REFERENCIA SIGPAC</u>	<u>CULTIVO</u>	<u>SEC_REG</u>	<u>Declarada</u>	<u>Prod. Integrada</u>	<u>Control C.</u>	<u>Determinada</u>
41-053-001-00187-002	81190	R	5,83	5,83	-	5,83
41-053-001-00355-002	81190	R	4,13	4,13	-	4,13
41-095-060-00073-002	81361	R	4,51	4,51	-	4,51

**APELLIDOS Y NOMBRE / RAZÓN SOCIAL****NIF****EXPEDIENTE**

ROLDAN CABALLERO MANUEL

27562731Z

8016360

**Resumen de superficies**

<u>GRUPO DE PAGO</u>	<u>SUPERFICIE ( Hectáreas )</u>			<u>IMPORTE ( Euros )</u>			<u>TOTAL</u>
	<u>Declarada</u>	<u>Determinada</u>	<u>Resuelta</u>	<u>FEADER</u>	<u>M.A.A.M.A.</u>	<u>C.A.P.</u>	
28 ALGODÓN	9,76	9,76	9,76	2.732,80	250,39	432,81	3.416,00
							3.416,00

**SUPERFICIE ( Hectáreas )**

<u>REFERENCIA SIGPAC</u>	<u>CULTIVO</u>	<u>SEC_REG</u>	<u>Declarada</u>	<u>Prod. Integrada</u>	<u>Control C.</u>	<u>Determinada</u>
41-069-012-00325-002	81268	R	9,76	9,76	-	9,76

**APELLIDOS Y NOMBRE / RAZÓN SOCIAL****NIF****EXPEDIENTE**

ROMAN BARRERA JOSÉ LUIS

28874769V

8017016

**Resumen de superficies**

<u>GRUPO DE PAGO</u>	<u>SUPERFICIE ( Hectáreas )</u>			<u>IMPORTE ( Euros )</u>			<u>TOTAL</u>
	<u>Declarada</u>	<u>Determinada</u>	<u>Resuelta</u>	<u>FEADER</u>	<u>M.A.A.M.A.</u>	<u>C.A.P.</u>	
28 ALGODÓN	2,40	2,40	2,40	672,00	61,57	106,43	840,00
							840,00

**SUPERFICIE ( Hectáreas )**

<u>REFERENCIA SIGPAC</u>	<u>CULTIVO</u>	<u>SEC_REG</u>	<u>Declarada</u>	<u>Prod. Integrada</u>	<u>Control C.</u>	<u>Determinada</u>
41-020-002-00038-002	81190	R	2,40	2,40	-	2,40



**APELLIDOS Y NOMBRE / RAZÓN SOCIAL****NIF****EXPEDIENTE**

ROMAN BEJARANO JUAN CARLOS

34053463P

8003542

**Resumen de superficies**

<u>GRUPO DE PAGO</u>	<u>SUPERFICIE ( Hectáreas )</u>			<u>IMPORTE ( Euros )</u>			<u>TOTAL</u>
	<u>Declarada</u>	<u>Determinada</u>	<u>Resuelta</u>	<u>FEADER</u>	<u>M.A.A.M.A.</u>	<u>C.A.P.</u>	
28 ALGODÓN	11,43	11,43	11,43	3.200,40	293,24	506,86	4.000,50
							4.000,50

**SUPERFICIE ( Hectáreas )**

<u>REFERENCIA SIGPAC</u>	<u>CULTIVO</u>	<u>SEC_REG</u>	<u>Declarada</u>	<u>Prod. Integrada</u>	<u>Control C.</u>	<u>Determinada</u>
41-012-019-00159-001	81268	R	2,29	2,29	-	2,29
41-012-019-00163-001	81268	R	2,29	2,29	-	2,29
41-012-019-00164-001	81268	R	2,29	2,29	-	2,29
41-012-019-00165-001	81268	R	2,29	2,29	-	2,29
41-012-019-00166-002	81268	R	2,27	2,27	-	2,27

**APELLIDOS Y NOMBRE / RAZÓN SOCIAL****NIF****EXPEDIENTE**

ROMANO FERRERA CARMEN

75320691S

8016361

**Resumen de superficies**

<u>GRUPO DE PAGO</u>	<u>SUPERFICIE ( Hectáreas )</u>			<u>IMPORTE ( Euros )</u>			<u>TOTAL</u>
	<u>Declarada</u>	<u>Determinada</u>	<u>Resuelta</u>	<u>FEADER</u>	<u>M.A.A.M.A.</u>	<u>C.A.P.</u>	
28 ALGODÓN	5,01	5,01	5,01	1.402,80	128,53	222,17	1.753,50
							1.753,50

**SUPERFICIE ( Hectáreas )**

<u>REFERENCIA SIGPAC</u>	<u>CULTIVO</u>	<u>SEC_REG</u>	<u>Declarada</u>	<u>Prod. Integrada</u>	<u>Control C.</u>	<u>Determinada</u>
41-069-013-00012-001	81268	R	5,01	5,01	-	5,01

**APELLIDOS Y NOMBRE / RAZÓN SOCIAL****NIF****EXPEDIENTE**

ROMERO ARRIAZA JESUS

48879179Q

8013841

**Resumen de superficies**

<u>GRUPO DE PAGO</u>	<u>SUPERFICIE ( Hectáreas )</u>			<u>IMPORTE ( Euros )</u>			<u>TOTAL</u>
	<u>Declarada</u>	<u>Determinada</u>	<u>Resuelta</u>	<u>FEADER</u>	<u>M.A.A.M.A.</u>	<u>C.A.P.</u>	
28 ALGODÓN	2,20	2,20	2,20	616,00	56,44	97,56	770,00
							770,00

**SUPERFICIE ( Hectáreas )**

<u>REFERENCIA SIGPAC</u>	<u>CULTIVO</u>	<u>SEC_REG</u>	<u>Declarada</u>	<u>Prod. Integrada</u>	<u>Control C.</u>	<u>Determinada</u>
41-053-019-00120-003	81268	R	2,20	2,20	-	2,20

**APELLIDOS Y NOMBRE / RAZÓN SOCIAL****NIF****EXPEDIENTE**

ROMERO ARRIAZA JUAN ANTONIO

52336927J

8013843

**Resumen de superficies**

<u>GRUPO DE PAGO</u>	<u>SUPERFICIE ( Hectáreas )</u>			<u>IMPORTE ( Euros )</u>			<u>TOTAL</u>
	<u>Declarada</u>	<u>Determinada</u>	<u>Resuelta</u>	<u>FEADER</u>	<u>M.A.A.M.A.</u>	<u>C.A.P.</u>	
28 ALGODÓN	2,20	2,20	2,20	616,00	56,44	97,56	770,00
							770,00

**SUPERFICIE ( Hectáreas )**

<u>REFERENCIA SIGPAC</u>	<u>CULTIVO</u>	<u>SEC_REG</u>	<u>Declarada</u>	<u>Prod. Integrada</u>	<u>Control C.</u>	<u>Determinada</u>
41-053-019-00120-003	81268	R	2,20	2,20	-	2,20



**APELLIDOS Y NOMBRE / RAZÓN SOCIAL**      **NIF**      **EXPEDIENTE**

ROMERO BULLON SC      J41836446      8030674

**Resumen de superficies**

<u>GRUPO DE PAGO</u>	<u>SUPERFICIE ( Hectáreas )</u>			<u>IMPORTE ( Euros )</u>			<u>TOTAL</u>
	<u>Declarada</u>	<u>Determinada</u>	<u>Resuelta</u>	<u>FEADER</u>	<u>M.A.A.M.A.</u>	<u>C.A.P.</u>	
28 ALGODÓN	9,12	9,12	9,12	2.553,60	233,97	404,43	3.192,00
							3.192,00

**SUPERFICIE ( Hectáreas )**

<u>REFERENCIA SIGPAC</u>	<u>CULTIVO</u>	<u>SEC_REG</u>	<u>Declarada</u>	<u>Prod. Integrada</u>	<u>Control C.</u>	<u>Determinada</u>
41-101-006-00075-001	81190	R	7,78	7,78	-	7,78
41-101-006-00087-001	81190	R	1,34	1,34	-	1,34

**APELLIDOS Y NOMBRE / RAZÓN SOCIAL**      **NIF**      **EXPEDIENTE**

ROMERO CALVO JUAN ANTONIO      75319203E      8013844

**Resumen de superficies**

<u>GRUPO DE PAGO</u>	<u>SUPERFICIE ( Hectáreas )</u>			<u>IMPORTE ( Euros )</u>			<u>TOTAL</u>
	<u>Declarada</u>	<u>Determinada</u>	<u>Resuelta</u>	<u>FEADER</u>	<u>M.A.A.M.A.</u>	<u>C.A.P.</u>	
28 ALGODÓN	2,50	2,50	2,50	700,00	64,14	110,86	875,00
							875,00

**SUPERFICIE ( Hectáreas )**

<u>REFERENCIA SIGPAC</u>	<u>CULTIVO</u>	<u>SEC_REG</u>	<u>Declarada</u>	<u>Prod. Integrada</u>	<u>Control C.</u>	<u>Determinada</u>
41-053-019-00405-001	81190	R	2,50	2,50	-	2,50

**APELLIDOS Y NOMBRE / RAZÓN SOCIAL**      **NIF**      **EXPEDIENTE**

ROMERO CAMACHO, S.C.      J21415450      8004501

**Resumen de superficies**

<u>GRUPO DE PAGO</u>	<u>SUPERFICIE ( Hectáreas )</u>			<u>IMPORTE ( Euros )</u>			<u>TOTAL</u>
	<u>Declarada</u>	<u>Determinada</u>	<u>Resuelta</u>	<u>FEADER</u>	<u>M.A.A.M.A.</u>	<u>C.A.P.</u>	
28 ALGODÓN	8,20	8,20	8,20	2.296,00	210,37	363,63	2.870,00
							2.870,00

**SUPERFICIE ( Hectáreas )**

<u>REFERENCIA SIGPAC</u>	<u>CULTIVO</u>	<u>SEC_REG</u>	<u>Declarada</u>	<u>Prod. Integrada</u>	<u>Control C.</u>	<u>Determinada</u>
41-087-039-00046-001	81151	R	8,20	8,20	-	8,20

**APELLIDOS Y NOMBRE / RAZÓN SOCIAL**      **NIF**      **EXPEDIENTE**

ROMERO CARDENAS ANA MARIA      28308955A      8022418

**Resumen de superficies**

<u>GRUPO DE PAGO</u>	<u>SUPERFICIE ( Hectáreas )</u>			<u>IMPORTE ( Euros )</u>			<u>TOTAL</u>
	<u>Declarada</u>	<u>Determinada</u>	<u>Resuelta</u>	<u>FEADER</u>	<u>M.A.A.M.A.</u>	<u>C.A.P.</u>	
28 ALGODÓN	8,50	8,50	8,50	2.380,00	218,07	376,93	2.975,00
							2.975,00

**SUPERFICIE ( Hectáreas )**

<u>REFERENCIA SIGPAC</u>	<u>CULTIVO</u>	<u>SEC_REG</u>	<u>Declarada</u>	<u>Prod. Integrada</u>	<u>Control C.</u>	<u>Determinada</u>
41-053-001-00196-001	81268	R	8,50	8,50	-	8,50

**APELLIDOS Y NOMBRE / RAZÓN SOCIAL**      **NIF**      **EXPEDIENTE**

ROMERO FALCON RAFAEL      28308874Z      8013845

**Resumen de superficies**

<u>GRUPO DE PAGO</u>	<u>SUPERFICIE ( Hectáreas )</u>			<u>IMPORTE ( Euros )</u>			<u>TOTAL</u>
	<u>Declarada</u>	<u>Determinada</u>	<u>Resuelta</u>	<u>FEADER</u>	<u>M.A.A.M.A.</u>	<u>C.A.P.</u>	
28 ALGODÓN	7,70	7,70	7,70	2.156,00	197,54	341,46	2.695,00
							2.695,00

**SUPERFICIE ( Hectáreas )**

<u>REFERENCIA SIGPAC</u>	<u>CULTIVO</u>	<u>SEC_REG</u>	<u>Declarada</u>	<u>Prod. Integrada</u>	<u>Control C.</u>	<u>Determinada</u>
41-053-019-00069-001	81268	R	7,70	7,70	-	7,70

**APELLIDOS Y NOMBRE / RAZÓN SOCIAL****NIF****EXPEDIENTE**

ROMERO FUENTES S. C.

J91178137

8001643

**Resumen de superficies**

<u>GRUPO DE PAGO</u>	<u>SUPERFICIE ( Hectáreas )</u>			<u>IMPORTE ( Euros )</u>			<u>TOTAL</u>
	<u>Declarada</u>	<u>Determinada</u>	<u>Resuelta</u>	<u>FEADER</u>	<u>M.A.A.M.A.</u>	<u>C.A.P.</u>	
28 ALGODÓN	8,32	8,32	8,32	2.329,60	213,45	368,95	2.912,00
							2.912,00

**SUPERFICIE ( Hectáreas )**

<u>REFERENCIA SIGPAC</u>	<u>CULTIVO</u>	<u>SEC_REG</u>	<u>Declarada</u>	<u>Prod. Integrada</u>	<u>Control C.</u>	<u>Determinada</u>
41-069-002-00012-001	81268	R	4,22	4,22	-	4,22
41-069-021-00187-003	81268	R	4,10	4,10	-	4,10

**APELLIDOS Y NOMBRE / RAZÓN SOCIAL****NIF****EXPEDIENTE**

ROMERO GARCIA MANUEL

75294528A

8003283

**Resumen de superficies**

<u>GRUPO DE PAGO</u>	<u>SUPERFICIE ( Hectáreas )</u>			<u>IMPORTE ( Euros )</u>			<u>TOTAL</u>
	<u>Declarada</u>	<u>Determinada</u>	<u>Resuelta</u>	<u>FEADER</u>	<u>M.A.A.M.A.</u>	<u>C.A.P.</u>	
28 ALGODÓN	7,76	7,76	7,76	2.172,80	199,08	344,12	2.716,00
							2.716,00

**SUPERFICIE ( Hectáreas )**

<u>REFERENCIA SIGPAC</u>	<u>CULTIVO</u>	<u>SEC_REG</u>	<u>Declarada</u>	<u>Prod. Integrada</u>	<u>Control C.</u>	<u>Determinada</u>
41-023-012-00185-001	81289	S	0,34	0,34	-	0,34
41-023-013-00016-001	81289	R	3,00	4,42	-	3,00
41-023-013-00022-003	81289	R	4,42	4,42	-	4,42

**APELLIDOS Y NOMBRE / RAZÓN SOCIAL****NIF****EXPEDIENTE**

ROMERO GARCIA MIGUEL

27819545X

8031070

**Resumen de superficies**

<u>GRUPO DE PAGO</u>	<u>SUPERFICIE ( Hectáreas )</u>			<u>IMPORTE ( Euros )</u>			<u>TOTAL</u>
	<u>Declarada</u>	<u>Determinada</u>	<u>Resuelta</u>	<u>FEADER</u>	<u>M.A.A.M.A.</u>	<u>C.A.P.</u>	
28 ALGODÓN	7,69	7,69	7,69	2.153,20	197,29	341,01	2.691,50
							2.691,50

**SUPERFICIE ( Hectáreas )**

<u>REFERENCIA SIGPAC</u>	<u>CULTIVO</u>	<u>SEC_REG</u>	<u>Declarada</u>	<u>Prod. Integrada</u>	<u>Control C.</u>	<u>Determinada</u>
41-023-012-00189-001	81268	S	0,24	0,24	-	0,24
41-023-013-00008-001	81268	R	3,64	3,64	-	3,64
41-023-013-00016-001	81268	R	2,39	2,39	-	2,39
41-023-014-00019-001	81268	R	1,42	1,42	-	1,42

**APELLIDOS Y NOMBRE / RAZÓN SOCIAL****NIF****EXPEDIENTE**

ROMERO GONZALEZ ISABEL

75322852Z

8021040

**Resumen de superficies**

<u>GRUPO DE PAGO</u>	<u>SUPERFICIE ( Hectáreas )</u>			<u>IMPORTE ( Euros )</u>			<u>TOTAL</u>
	<u>Declarada</u>	<u>Determinada</u>	<u>Resuelta</u>	<u>FEADER</u>	<u>M.A.A.M.A.</u>	<u>C.A.P.</u>	
28 ALGODÓN	7,44	7,44	7,44	2.083,20	190,87	329,93	2.604,00
							2.604,00

**SUPERFICIE ( Hectáreas )**

<u>REFERENCIA SIGPAC</u>	<u>CULTIVO</u>	<u>SEC_REG</u>	<u>Declarada</u>	<u>Prod. Integrada</u>	<u>Control C.</u>	<u>Determinada</u>
41-095-060-00072-001	81151	R	7,44	7,44	-	7,44



**APELLIDOS Y NOMBRE / RAZÓN SOCIAL**      **NIF**      **EXPEDIENTE**  
 ROMERO MONGE DIEGO      75474716D      8027838

**Resumen de superficies**

GRUPO DE PAGO	SUPERFICIE ( Hectáreas )			IMPORTE ( Euros )			TOTAL
	Declarada	Determinada	Resuelta	FEADER	M.A.A.M.A.	C.A.P.	
28 ALGODÓN	6,32	6,32	6,32	1.769,60	162,14	280,26	2.212,00
							2.212,00

**SUPERFICIE ( Hectáreas )**

REFERENCIA SIGPAC	CULTIVO	SEC_REG	Declarada	Prod. Integrada	Control C.	Determinada
41-053-019-00100-002	81268	R	6,32	6,32	-	6,32

**APELLIDOS Y NOMBRE / RAZÓN SOCIAL**      **NIF**      **EXPEDIENTE**  
 ROMERO MORAL ANTONIO      28264563R      8021105

**Resumen de superficies**

GRUPO DE PAGO	SUPERFICIE ( Hectáreas )			IMPORTE ( Euros )			TOTAL
	Declarada	Determinada	Resuelta	FEADER	M.A.A.M.A.	C.A.P.	
28 ALGODÓN	6,00	6,00	6,00	1.680,00	153,93	266,07	2.100,00
							2.100,00

**SUPERFICIE ( Hectáreas )**

REFERENCIA SIGPAC	CULTIVO	SEC_REG	Declarada	Prod. Integrada	Control C.	Determinada
41-053-001-00287-002	81268	R	6,00	7,50	-	6,00

**APELLIDOS Y NOMBRE / RAZÓN SOCIAL**      **NIF**      **EXPEDIENTE**  
 ROMERO MUÑOZ FERNANDO      75375128B      8001644

**Resumen de superficies**

GRUPO DE PAGO	SUPERFICIE ( Hectáreas )			IMPORTE ( Euros )			TOTAL
	Declarada	Determinada	Resuelta	FEADER	M.A.A.M.A.	C.A.P.	
28 ALGODÓN	16,34	16,34	16,34	4.575,20	419,20	724,60	5.719,00
							5.719,00

**SUPERFICIE ( Hectáreas )**

REFERENCIA SIGPAC	CULTIVO	SEC_REG	Declarada	Prod. Integrada	Control C.	Determinada
41-069-006-00015-001	81268	R	4,41	4,41	-	4,41
41-069-021-00185-001	81268	R	5,00	6,60	-	5,00
41-069-021-00186-001	81268	R	3,82	3,82	-	3,82
41-095-087-00028-003	81268	R	3,11	3,11	-	3,11

**APELLIDOS Y NOMBRE / RAZÓN SOCIAL**      **NIF**      **EXPEDIENTE**  
 ROMERO PEREZ FRANCISCO      75348605F      8022426

**Resumen de superficies**

GRUPO DE PAGO	SUPERFICIE ( Hectáreas )			IMPORTE ( Euros )			TOTAL
	Declarada	Determinada	Resuelta	FEADER	M.A.A.M.A.	C.A.P.	
28 ALGODÓN	4,30	4,30	4,30	1.204,00	110,32	190,68	1.505,00
							1.505,00

**SUPERFICIE ( Hectáreas )**

REFERENCIA SIGPAC	CULTIVO	SEC_REG	Declarada	Prod. Integrada	Control C.	Determinada
41-053-018-00233-002	81268	R	4,30	4,30	-	4,30

**APELLIDOS Y NOMBRE / RAZÓN SOCIAL**      **NIF**      **EXPEDIENTE**  
 ROMERO ROMERO GREGORIO      28756599K      8007853

**Resumen de superficies**

GRUPO DE PAGO	SUPERFICIE ( Hectáreas )			IMPORTE ( Euros )			TOTAL
	Declarada	Determinada	Resuelta	FEADER	M.A.A.M.A.	C.A.P.	
28 ALGODÓN	6,11	6,11	6,11	1.710,80	156,75	270,95	2.138,50
							2.138,50

**SUPERFICIE ( Hectáreas )**

REFERENCIA SIGPAC	CULTIVO	SEC_REG	Declarada	Prod. Integrada	Control C.	Determinada
41-101-005-00014-001	81268	R	5,29	5,29	-	5,29
41-101-005-00022-001	81268	R	0,82	0,82	-	0,82

**APELLIDOS Y NOMBRE / RAZÓN SOCIAL**      **NIF**      **EXPEDIENTE**  
 ROMERO TEJERO BENITA      75400986V      8022436

**Resumen de superficies**

GRUPO DE PAGO	SUPERFICIE ( Hectáreas )			IMPORTE ( Euros )			TOTAL
	Declarada	Determinada	Resuelta	FEADER	M.A.A.M.A.	C.A.P.	
28 ALGODÓN	4,86	4,86	4,86	1.360,80	124,68	215,52	1.701,00
							1.701,00

**SUPERFICIE ( Hectáreas )**

REFERENCIA SIGPAC	CULTIVO	SEC_REG	Declarada	Prod. Integrada	Control C.	Determinada
41-105-001-00061-001	81190	S	4,86	4,86	-	4,86

**APELLIDOS Y NOMBRE / RAZÓN SOCIAL**      **NIF**      **EXPEDIENTE**  
 ROMERO VELA JESUS      79194223W      8014016

**Resumen de superficies**

GRUPO DE PAGO	SUPERFICIE ( Hectáreas )			IMPORTE ( Euros )			TOTAL
	Declarada	Determinada	Resuelta	FEADER	M.A.A.M.A.	C.A.P.	
28 ALGODÓN	7,74	7,74	7,74	2.167,20	198,57	343,23	2.709,00
							2.709,00

**SUPERFICIE ( Hectáreas )**

REFERENCIA SIGPAC	CULTIVO	SEC_REG	Declarada	Prod. Integrada	Control C.	Determinada
41-053-001-00140-001	81190	R	7,17	7,17	-	7,17
41-053-001-00140-002	81190	R	0,57	0,57	-	0,57

**APELLIDOS Y NOMBRE / RAZÓN SOCIAL**      **NIF**      **EXPEDIENTE**  
 ROMERO VELAZQUEZ JOSEFA LUISA      28858407P      8006870

**Resumen de superficies**

GRUPO DE PAGO	SUPERFICIE ( Hectáreas )			IMPORTE ( Euros )			TOTAL
	Declarada	Determinada	Resuelta	FEADER	M.A.A.M.A.	C.A.P.	
28 ALGODÓN	3,92	3,92	3,92	1.097,60	100,57	173,83	1.372,00
							1.372,00

**SUPERFICIE ( Hectáreas )**

REFERENCIA SIGPAC	CULTIVO	SEC_REG	Declarada	Prod. Integrada	Control C.	Determinada
41-069-015-00102-001	81268	R	3,92	3,92	-	3,92

**APELLIDOS Y NOMBRE / RAZÓN SOCIAL**      **NIF**      **EXPEDIENTE**  
 ROMERO ZAMBRANO MANUEL      79194305S      8013847

**Resumen de superficies**

GRUPO DE PAGO	SUPERFICIE ( Hectáreas )			IMPORTE ( Euros )			TOTAL
	Declarada	Determinada	Resuelta	FEADER	M.A.A.M.A.	C.A.P.	
28 ALGODÓN	10,25	10,25	10,25	2.870,00	262,96	454,54	3.587,50
							3.587,50

**SUPERFICIE ( Hectáreas )**

REFERENCIA SIGPAC	CULTIVO	SEC_REG	Declarada	Prod. Integrada	Control C.	Determinada
41-053-018-00005-001	81190	R	5,92	5,92	-	5,92
41-053-018-00034-001	81319	R	3,95	3,95	-	3,95
41-053-018-00367-001	81268	R	0,38	0,38	-	0,38

**APELLIDOS Y NOMBRE / RAZÓN SOCIAL**      **NIF**      **EXPEDIENTE**  
 ROPERO AGUILERA JUAN FRANCISCO      28543576R      8013624

**Resumen de superficies**

GRUPO DE PAGO	SUPERFICIE ( Hectáreas )			IMPORTE ( Euros )			TOTAL
	Declarada	Determinada	Resuelta	FEADER	M.A.A.M.A.	C.A.P.	
28 ALGODÓN	9,70	9,70	9,70	2.716,00	248,85	430,15	3.395,00
							3.395,00

**SUPERFICIE ( Hectáreas )**

REFERENCIA SIGPAC	CULTIVO	SEC_REG	Declarada	Prod. Integrada	Control C.	Determinada
41-095-063-00098-001	81268	R	9,70	9,70	-	9,70



**APELLIDOS Y NOMBRE / RAZÓN SOCIAL**

ROSA RODRIGUEZ RAFAEL

**NIF**

30407734D

**EXPEDIENTE**

8013040

**Resumen de superficies**

<u>GRUPO DE PAGO</u>	<u>SUPERFICIE ( Hectáreas )</u>			<u>IMPORTE ( Euros )</u>			<u>TOTAL</u>
	<u>Declarada</u>	<u>Determinada</u>	<u>Resuelta</u>	<u>FEADER</u>	<u>M.A.A.M.A.</u>	<u>C.A.P.</u>	
28 ALGODÓN	9,37	9,37	9,37	2.623,60	240,39	415,51	3.279,50
							3.279,50

**SUPERFICIE ( Hectáreas )**

<u>REFERENCIA SIGPAC</u>	<u>CULTIVO</u>	<u>SEC_REG</u>	<u>Declarada</u>	<u>Prod. Integrada</u>	<u>Control C.</u>	<u>Determinada</u>
14-030-018-00065-001	81190	R	1,15	1,15	-	1,15
14-030-018-00068-001	81190	R	0,40	0,40	-	0,40
14-030-018-00069-001	81190	R	0,52	0,52	-	0,52
14-030-018-00070-001	81190	R	1,02	1,02	-	1,02
14-030-018-00071-001	81190	R	0,72	0,72	-	0,72
14-030-018-00072-001	81190	R	0,68	0,68	-	0,68
14-030-018-00074-001	81190	R	0,75	0,75	-	0,75
41-039-062-00096-002	81190	R	4,13	4,13	-	4,13

**APELLIDOS Y NOMBRE / RAZÓN SOCIAL**

ROSADO CHAMIZO ISABEL

**NIF**

28452014W

**EXPEDIENTE**

8006871

**Resumen de superficies**

<u>GRUPO DE PAGO</u>	<u>SUPERFICIE ( Hectáreas )</u>			<u>IMPORTE ( Euros )</u>			<u>TOTAL</u>
	<u>Declarada</u>	<u>Determinada</u>	<u>Resuelta</u>	<u>FEADER</u>	<u>M.A.A.M.A.</u>	<u>C.A.P.</u>	
28 ALGODÓN	9,61	9,61	9,61	2.690,80	246,54	426,16	3.363,50
							3.363,50

**SUPERFICIE ( Hectáreas )**

<u>REFERENCIA SIGPAC</u>	<u>CULTIVO</u>	<u>SEC_REG</u>	<u>Declarada</u>	<u>Prod. Integrada</u>	<u>Control C.</u>	<u>Determinada</u>
41-038-036-00010-010	81162	R	9,61	9,61	-	9,61

**APELLIDOS Y NOMBRE / RAZÓN SOCIAL**

ROSON RIVAS ANA

**NIF**

40842063C

**EXPEDIENTE**

8021042

**Resumen de superficies**

<u>GRUPO DE PAGO</u>	<u>SUPERFICIE ( Hectáreas )</u>			<u>IMPORTE ( Euros )</u>			<u>TOTAL</u>
	<u>Declarada</u>	<u>Determinada</u>	<u>Resuelta</u>	<u>FEADER</u>	<u>M.A.A.M.A.</u>	<u>C.A.P.</u>	
28 ALGODÓN	10,00	10,00	10,00	2.800,00	256,55	443,45	3.500,00
							3.500,00

**SUPERFICIE ( Hectáreas )**

<u>REFERENCIA SIGPAC</u>	<u>CULTIVO</u>	<u>SEC_REG</u>	<u>Declarada</u>	<u>Prod. Integrada</u>	<u>Control C.</u>	<u>Determinada</u>
41-095-084-00107-004	81268	R	5,41	5,41	-	5,41
41-095-084-00107-005	81268	R	4,59	4,59	-	4,59

**APELLIDOS Y NOMBRE / RAZÓN SOCIAL**

RUA GRADOLI FRANCISCO

**NIF**

75296859B

**EXPEDIENTE**

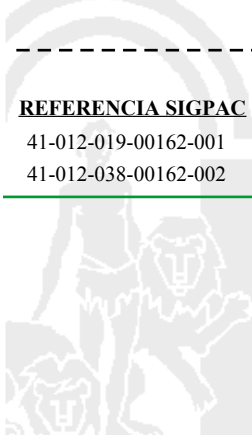
8001730

**Resumen de superficies**

<u>GRUPO DE PAGO</u>	<u>SUPERFICIE ( Hectáreas )</u>			<u>IMPORTE ( Euros )</u>			<u>TOTAL</u>
	<u>Declarada</u>	<u>Determinada</u>	<u>Resuelta</u>	<u>FEADER</u>	<u>M.A.A.M.A.</u>	<u>C.A.P.</u>	
28 ALGODÓN	7,37	7,37	7,37	2.063,60	189,08	326,82	2.579,50
							2.579,50

**SUPERFICIE ( Hectáreas )**

<u>REFERENCIA SIGPAC</u>	<u>CULTIVO</u>	<u>SEC_REG</u>	<u>Declarada</u>	<u>Prod. Integrada</u>	<u>Control C.</u>	<u>Determinada</u>
41-012-019-00162-001	81268	R	2,29	2,29	-	2,29
41-012-038-00162-002	81268	R	5,08	5,08	-	5,08



**APELLIDOS Y NOMBRE / RAZÓN SOCIAL****NIF****EXPEDIENTE**

RUBER,S.C.

J41858341

8019908

**Resumen de superficies**

<u>GRUPO DE PAGO</u>	<u>SUPERFICIE ( Hectáreas )</u>			<u>IMPORTE ( Euros )</u>			<u>TOTAL</u>
	<u>Declarada</u>	<u>Determinada</u>	<u>Resuelta</u>	<u>FEADER</u>	<u>M.A.A.M.A.</u>	<u>C.A.P.</u>	
28 ALGODÓN	6,00	6,00	6,00	1.680,00	153,93	266,07	2.100,00
							2.100,00

**SUPERFICIE ( Hectáreas )**

<u>REFERENCIA SIGPAC</u>	<u>CULTIVO</u>	<u>SEC_REG</u>	<u>Declarada</u>	<u>Prod. Integrada</u>	<u>Control C.</u>	<u>Determinada</u>
41-095-062-00005-002	81268	R	6,00	6,00	-	6,00

**APELLIDOS Y NOMBRE / RAZÓN SOCIAL****NIF****EXPEDIENTE**

RUBIALES GUIADO JOSE

30405947Q

8015473

**Resumen de superficies**

<u>GRUPO DE PAGO</u>	<u>SUPERFICIE ( Hectáreas )</u>			<u>IMPORTE ( Euros )</u>			<u>TOTAL</u>
	<u>Declarada</u>	<u>Determinada</u>	<u>Resuelta</u>	<u>FEADER</u>	<u>M.A.A.M.A.</u>	<u>C.A.P.</u>	
28 ALGODÓN	7,98	7,98	7,98	2.234,40	204,73	353,87	2.793,00
							2.793,00

**SUPERFICIE ( Hectáreas )**

<u>REFERENCIA SIGPAC</u>	<u>CULTIVO</u>	<u>SEC_REG</u>	<u>Declarada</u>	<u>Prod. Integrada</u>	<u>Control C.</u>	<u>Determinada</u>
41-039-062-00019-002	81314	R	2,94	2,94	-	2,94
41-039-062-00020-001	81314	R	3,79	3,79	-	3,79
41-039-062-00020-002	81314	R	1,25	1,25	-	1,25

**APELLIDOS Y NOMBRE / RAZÓN SOCIAL****NIF****EXPEDIENTE**

RUEDA ABAD AMELIA

28864602Q

8015771

**Resumen de superficies**

<u>GRUPO DE PAGO</u>	<u>SUPERFICIE ( Hectáreas )</u>			<u>IMPORTE ( Euros )</u>			<u>TOTAL</u>
	<u>Declarada</u>	<u>Determinada</u>	<u>Resuelta</u>	<u>FEADER</u>	<u>M.A.A.M.A.</u>	<u>C.A.P.</u>	
28 ALGODÓN	18,56	18,56	18,56	5.196,80	476,16	823,04	6.496,00
							6.496,00

**SUPERFICIE ( Hectáreas )**

<u>REFERENCIA SIGPAC</u>	<u>CULTIVO</u>	<u>SEC_REG</u>	<u>Declarada</u>	<u>Prod. Integrada</u>	<u>Control C.</u>	<u>Determinada</u>
41-039-030-00054-014	81336	R	8,58	8,58	-	8,58
41-039-030-00055-004	81336	R	9,98	9,98	-	9,98

**APELLIDOS Y NOMBRE / RAZÓN SOCIAL****NIF****EXPEDIENTE**

RUEDA ABAD ANTONIO JOSE

28702373Y

8015772

**Resumen de superficies**

<u>GRUPO DE PAGO</u>	<u>SUPERFICIE ( Hectáreas )</u>			<u>IMPORTE ( Euros )</u>			<u>TOTAL</u>
	<u>Declarada</u>	<u>Determinada</u>	<u>Resuelta</u>	<u>FEADER</u>	<u>M.A.A.M.A.</u>	<u>C.A.P.</u>	
28 ALGODÓN	23,83	23,83	23,83	6.672,40	611,36	1.056,74	8.340,50
							8.340,50

**SUPERFICIE ( Hectáreas )**

<u>REFERENCIA SIGPAC</u>	<u>CULTIVO</u>	<u>SEC_REG</u>	<u>Declarada</u>	<u>Prod. Integrada</u>	<u>Control C.</u>	<u>Determinada</u>
41-039-030-00054-014	81268	R	5,12	5,12	-	5,12
41-039-030-00055-005	81336	R	18,71	18,71	-	18,71



**APELLIDOS Y NOMBRE / RAZÓN SOCIAL**      **NIF**      **EXPEDIENTE**  
 RUEDA ABAD LAURA PIEDAD      28864603V      8015773

**Resumen de superficies**

GRUPO DE PAGO	SUPERFICIE ( Hectáreas )			IMPORTE ( Euros )			TOTAL
	Declarada	Determinada	Resuelta	FEADER	M.A.A.M.A.	C.A.P.	
28 ALGODÓN	18,57	18,57	18,57	5.199,60	476,41	823,49	6.499,50
							6.499,50

**SUPERFICIE ( Hectáreas )**

REFERENCIA SIGPAC	CULTIVO	SEC_REG	Declarada	Prod. Integrada	Control C.	Determinada
41-039-030-00054-014	81190	R	11,05	11,05	-	11,05
41-039-030-00055-003	81336	R	3,87	3,87	-	3,87
41-039-030-00055-004	81336	R	3,65	3,65	-	3,65

**APELLIDOS Y NOMBRE / RAZÓN SOCIAL**      **NIF**      **EXPEDIENTE**  
 RUEDA ALCON MANUEL      28309891L      8013849

**Resumen de superficies**

GRUPO DE PAGO	SUPERFICIE ( Hectáreas )			IMPORTE ( Euros )			TOTAL
	Declarada	Determinada	Resuelta	FEADER	M.A.A.M.A.	C.A.P.	
28 ALGODÓN	8,15	8,15	8,15	2.282,00	209,09	361,41	2.852,50
							2.852,50

**SUPERFICIE ( Hectáreas )**

REFERENCIA SIGPAC	CULTIVO	SEC_REG	Declarada	Prod. Integrada	Control C.	Determinada
41-053-018-00153-002	81268	R	8,15	8,15	-	8,15

**APELLIDOS Y NOMBRE / RAZÓN SOCIAL**      **NIF**      **EXPEDIENTE**  
 RUEDA DOMINGUEZ SALVADOR      75360104Y      8020164

**Resumen de superficies**

GRUPO DE PAGO	SUPERFICIE ( Hectáreas )			IMPORTE ( Euros )			TOTAL
	Declarada	Determinada	Resuelta	FEADER	M.A.A.M.A.	C.A.P.	
28 ALGODÓN	9,11	9,11	9,11	2.550,80	233,72	403,98	3.188,50
							3.188,50

**SUPERFICIE ( Hectáreas )**

REFERENCIA SIGPAC	CULTIVO	SEC_REG	Declarada	Prod. Integrada	Control C.	Determinada
41-006-005-00009-002	81289	R	2,94	2,94	-	2,94
41-055-011-00102-001	81289	R	6,17	6,17	-	6,17

**APELLIDOS Y NOMBRE / RAZÓN SOCIAL**      **NIF**      **EXPEDIENTE**  
 RUEDA RUIZ DIEGO      34064240K      8013850

**Resumen de superficies**

GRUPO DE PAGO	SUPERFICIE ( Hectáreas )			IMPORTE ( Euros )			TOTAL
	Declarada	Determinada	Resuelta	FEADER	M.A.A.M.A.	C.A.P.	
28 ALGODÓN	8,21	8,21	8,21	2.298,80	210,63	364,07	2.873,50
							2.873,50

**SUPERFICIE ( Hectáreas )**

REFERENCIA SIGPAC	CULTIVO	SEC_REG	Declarada	Prod. Integrada	Control C.	Determinada
41-053-018-00152-002	81268	R	8,21	8,21	-	8,21

**APELLIDOS Y NOMBRE / RAZÓN SOCIAL**      **NIF**      **EXPEDIENTE**  
 RUIZ AGUILAR JOAQUIN      75325370W      8016364

**Resumen de superficies**

GRUPO DE PAGO	SUPERFICIE ( Hectáreas )			IMPORTE ( Euros )			TOTAL
	Declarada	Determinada	Resuelta	FEADER	M.A.A.M.A.	C.A.P.	
28 ALGODÓN	6,60	6,60	6,60	1.848,00	169,32	292,68	2.310,00
							2.310,00

**SUPERFICIE ( Hectáreas )**

REFERENCIA SIGPAC	CULTIVO	SEC_REG	Declarada	Prod. Integrada	Control C.	Determinada
41-053-018-00027-001	81268	R	5,04	5,04	-	5,04
41-069-013-00097-001	81268	R	1,56	1,56	-	1,56

**APELLIDOS Y NOMBRE / RAZÓN SOCIAL**      **NIF**      **EXPEDIENTE**  
 RUIZ ANULA MARIA      28412178W      8013799

**Resumen de superficies**

<u>GRUPO DE PAGO</u>	<u>SUPERFICIE ( Hectáreas )</u>			<u>IMPORTE ( Euros )</u>			<u>TOTAL</u>
	<u>Declarada</u>	<u>Determinada</u>	<u>Resuelta</u>	<u>FEADER</u>	<u>M.A.A.M.A.</u>	<u>C.A.P.</u>	
28 ALGODÓN	5,90	5,90	5,90	1.652,00	151,36	261,64	2.065,00
							2.065,00

**SUPERFICIE ( Hectáreas )**

<u>REFERENCIA SIGPAC</u>	<u>CULTIVO</u>	<u>SEC_REG</u>	<u>Declarada</u>	<u>Prod. Integrada</u>	<u>Control C.</u>	<u>Determinada</u>
41-038-036-00010-006	81363	R	5,90	5,90	-	5,90

**APELLIDOS Y NOMBRE / RAZÓN SOCIAL**      **NIF**      **EXPEDIENTE**  
 RUIZ BERMUDEZ LUIS      52242494H      8027858

**Resumen de superficies**

<u>GRUPO DE PAGO</u>	<u>SUPERFICIE ( Hectáreas )</u>			<u>IMPORTE ( Euros )</u>			<u>TOTAL</u>
	<u>Declarada</u>	<u>Determinada</u>	<u>Resuelta</u>	<u>FEADER</u>	<u>M.A.A.M.A.</u>	<u>C.A.P.</u>	
28 ALGODÓN	3,62	3,62	3,62	1.013,60	92,87	160,53	1.267,00
							1.267,00

**SUPERFICIE ( Hectáreas )**

<u>REFERENCIA SIGPAC</u>	<u>CULTIVO</u>	<u>SEC_REG</u>	<u>Declarada</u>	<u>Prod. Integrada</u>	<u>Control C.</u>	<u>Determinada</u>
41-042-017-00014-001	81146	R	3,62	3,62	-	3,62

**APELLIDOS Y NOMBRE / RAZÓN SOCIAL**      **NIF**      **EXPEDIENTE**  
 RUIZ BERMUDEZ MANUEL      28429192L      8029281

**Resumen de superficies**

<u>GRUPO DE PAGO</u>	<u>SUPERFICIE ( Hectáreas )</u>			<u>IMPORTE ( Euros )</u>			<u>TOTAL</u>
	<u>Declarada</u>	<u>Determinada</u>	<u>Resuelta</u>	<u>FEADER</u>	<u>M.A.A.M.A.</u>	<u>C.A.P.</u>	
28 ALGODÓN	9,84	9,84	9,84	2.755,20	252,45	436,35	3.444,00
							3.444,00

**SUPERFICIE ( Hectáreas )**

<u>REFERENCIA SIGPAC</u>	<u>CULTIVO</u>	<u>SEC_REG</u>	<u>Declarada</u>	<u>Prod. Integrada</u>	<u>Control C.</u>	<u>Determinada</u>
41-022-014-00127-002	81146	R	1,11	4,91	-	1,11
41-022-014-00127-002	81146	S	3,80	4,91	-	3,80
41-022-014-00128-002	81146	R	1,06	4,93	-	1,06
41-022-014-00128-002	81146	S	3,87	4,93	-	3,87

**APELLIDOS Y NOMBRE / RAZÓN SOCIAL**      **NIF**      **EXPEDIENTE**  
 RUIZ CANO JUAN RAFAEL      34071168A      8019909

**Resumen de superficies**

<u>GRUPO DE PAGO</u>	<u>SUPERFICIE ( Hectáreas )</u>			<u>IMPORTE ( Euros )</u>			<u>TOTAL</u>
	<u>Declarada</u>	<u>Determinada</u>	<u>Resuelta</u>	<u>FEADER</u>	<u>M.A.A.M.A.</u>	<u>C.A.P.</u>	
28 ALGODÓN	7,20	7,20	7,20	2.016,00	184,72	319,28	2.520,00
							2.520,00

**SUPERFICIE ( Hectáreas )**

<u>REFERENCIA SIGPAC</u>	<u>CULTIVO</u>	<u>SEC_REG</u>	<u>Declarada</u>	<u>Prod. Integrada</u>	<u>Control C.</u>	<u>Determinada</u>
41-069-015-00147-001	81268	R	3,22	3,22	-	3,22
41-095-061-00002-003	81268	R	3,98	3,98	-	3,98



**APELLIDOS Y NOMBRE / RAZÓN SOCIAL**      **NIF**      **EXPEDIENTE**  
 RUIZ CARBALLO JUAN CARLOS      79210510M      8018976

**Resumen de superficies**

GRUPO DE PAGO	SUPERFICIE ( Hectáreas )			IMPORTE ( Euros )			TOTAL
	Declarada	Determinada	Resuelta	FEADER	M.A.A.M.A.	C.A.P.	
28 ALGODÓN	5,88	5,88	5,88	1.646,40	150,85	260,75	2.058,00
							2.058,00

**SUPERFICIE ( Hectáreas )**

REFERENCIA SIGPAC	CULTIVO	SEC_REG	Declarada	Prod. Integrada	Control C.	Determinada
41-095-003-00252-002	81268	R	3,78	3,78	-	3,78
41-095-003-00282-001	81268	R	2,10	2,10	-	2,10

**APELLIDOS Y NOMBRE / RAZÓN SOCIAL**      **NIF**      **EXPEDIENTE**  
 RUIZ CARO EUGENIO      75378711Y      8012731

**Resumen de superficies**

GRUPO DE PAGO	SUPERFICIE ( Hectáreas )			IMPORTE ( Euros )			TOTAL
	Declarada	Determinada	Resuelta	FEADER	M.A.A.M.A.	C.A.P.	
28 ALGODÓN	15,90	15,90	15,90	4.452,00	407,91	705,09	5.565,00
							5.565,00

**SUPERFICIE ( Hectáreas )**

REFERENCIA SIGPAC	CULTIVO	SEC_REG	Declarada	Prod. Integrada	Control C.	Determinada
41-042-015-00154-001	81146	S	15,90	15,90	-	15,90

**APELLIDOS Y NOMBRE / RAZÓN SOCIAL**      **NIF**      **EXPEDIENTE**  
 RUIZ CASTILLA ISABEL      52242193Q      8028218

**Resumen de superficies**

GRUPO DE PAGO	SUPERFICIE ( Hectáreas )			IMPORTE ( Euros )			TOTAL
	Declarada	Determinada	Resuelta	FEADER	M.A.A.M.A.	C.A.P.	
28 ALGODÓN	3,04	3,04	3,04	851,20	77,99	134,81	1.064,00
							1.064,00

**SUPERFICIE ( Hectáreas )**

REFERENCIA SIGPAC	CULTIVO	SEC_REG	Declarada	Prod. Integrada	Control C.	Determinada
41-068-080-00033-001	81336	R	3,04	3,04	-	3,04

**APELLIDOS Y NOMBRE / RAZÓN SOCIAL**      **NIF**      **EXPEDIENTE**  
 RUIZ DE VELASCO CANTOS EDUARDO      31448676V      8017018

**Resumen de superficies**

GRUPO DE PAGO	SUPERFICIE ( Hectáreas )			IMPORTE ( Euros )			TOTAL
	Declarada	Determinada	Resuelta	FEADER	M.A.A.M.A.	C.A.P.	
28 ALGODÓN	21,97	21,97	21,97	6.151,60	563,64	974,26	7.689,50
							7.689,50

**SUPERFICIE ( Hectáreas )**

REFERENCIA SIGPAC	CULTIVO	SEC_REG	Declarada	Prod. Integrada	Control C.	Determinada
41-020-017-00038-001	81268	R	4,13	4,13	-	4,13
41-020-017-00039-003	81268	R	8,19	8,19	-	8,19
41-020-017-00042-001	81268	R	4,98	4,98	-	4,98
41-020-017-00088-003	81268	R	4,67	4,67	-	4,67

**APELLIDOS Y NOMBRE / RAZÓN SOCIAL**      **NIF**      **EXPEDIENTE**  
 RUIZ DOMINGUEZ JOAQUINA      48880067F      8016365

**Resumen de superficies**

GRUPO DE PAGO	SUPERFICIE ( Hectáreas )			IMPORTE ( Euros )			TOTAL
	Declarada	Determinada	Resuelta	FEADER	M.A.A.M.A.	C.A.P.	
28 ALGODÓN	5,13	5,13	5,13	1.436,40	131,61	227,49	1.795,50
							1.795,50

**SUPERFICIE ( Hectáreas )**

REFERENCIA SIGPAC	CULTIVO	SEC_REG	Declarada	Prod. Integrada	Control C.	Determinada
41-069-013-00097-001	81268	R	5,13	5,13	-	5,13

**APELLIDOS Y NOMBRE / RAZÓN SOCIAL****NIF****EXPEDIENTE**

RUIZ DOMINGUEZ JUAN CARLOS

48880066Y

8016366

**Resumen de superficies**

GRUPO DE PAGO	SUPERFICIE ( Hectáreas )			IMPORTE ( Euros )			TOTAL
	Declarada	Determinada	Resuelta	FEADER	M.A.A.M.A.	C.A.P.	
28 ALGODÓN	4,82	4,82	4,82	1.349,60	123,66	213,74	1.687,00
							1.687,00

**SUPERFICIE ( Hectáreas )**

REFERENCIA SIGPAC	CULTIVO	SEC_REG	Declarada	Prod. Integrada	Control C.	Determinada
41-069-013-00097-001	81268	R	4,82	4,82	-	4,82

**APELLIDOS Y NOMBRE / RAZÓN SOCIAL****NIF****EXPEDIENTE**

RUIZ DOMINGUEZ PEDRO JOSE

52661921V

8003438

**Resumen de superficies**

GRUPO DE PAGO	SUPERFICIE ( Hectáreas )			IMPORTE ( Euros )			TOTAL
	Declarada	Determinada	Resuelta	FEADER	M.A.A.M.A.	C.A.P.	
28 ALGODÓN	9,95	9,95	9,95	2.786,00	255,27	441,23	3.482,50
							3.482,50

**SUPERFICIE ( Hectáreas )**

REFERENCIA SIGPAC	CULTIVO	SEC_REG	Declarada	Prod. Integrada	Control C.	Determinada
41-020-004-00170-001	81190	R	3,87	3,87	-	3,87
41-020-021-00044-001	81190	R	1,28	1,28	-	1,28
41-020-021-00067-001	81190	R	1,95	1,95	-	1,95
41-020-021-00130-001	81190	R	0,60	0,60	-	0,60
41-020-021-00131-002	81190	R	0,65	0,65	-	0,65
41-020-021-00132-001	81190	R	0,59	0,59	-	0,59
41-020-021-00134-001	81190	R	0,32	0,32	-	0,32
41-020-021-00135-001	81190	R	0,33	0,33	-	0,33
41-020-021-00136-001	81190	R	0,36	0,36	-	0,36

**APELLIDOS Y NOMBRE / RAZÓN SOCIAL****NIF****EXPEDIENTE**

RUIZ DORANTES JESUS

47011658A

8022444

**Resumen de superficies**

GRUPO DE PAGO	SUPERFICIE ( Hectáreas )			IMPORTE ( Euros )			TOTAL
	Declarada	Determinada	Resuelta	FEADER	M.A.A.M.A.	C.A.P.	
28 ALGODÓN	9,30	9,30	9,30	2.604,00	238,59	412,41	3.255,00
							3.255,00

**SUPERFICIE ( Hectáreas )**

REFERENCIA SIGPAC	CULTIVO	SEC_REG	Declarada	Prod. Integrada	Control C.	Determinada
41-053-018-00107-002	81268	R	9,30	9,30	-	9,30

**APELLIDOS Y NOMBRE / RAZÓN SOCIAL****NIF****EXPEDIENTE**

RUIZ DORANTES JOSE MIGUEL

77541339J

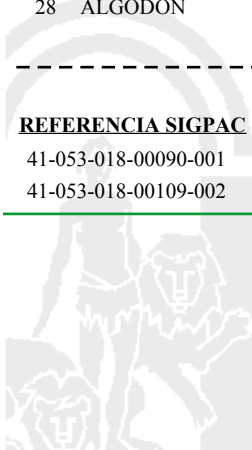
8022445

**Resumen de superficies**

GRUPO DE PAGO	SUPERFICIE ( Hectáreas )			IMPORTE ( Euros )			TOTAL
	Declarada	Determinada	Resuelta	FEADER	M.A.A.M.A.	C.A.P.	
28 ALGODÓN	9,94	9,94	9,94	2.783,20	255,01	440,79	3.479,00
							3.479,00

**SUPERFICIE ( Hectáreas )**

REFERENCIA SIGPAC	CULTIVO	SEC_REG	Declarada	Prod. Integrada	Control C.	Determinada
41-053-018-00090-001	81268	R	9,44	9,44	-	9,44
41-053-018-00109-002	81268	R	0,50	0,50	-	0,50



**APELLIDOS Y NOMBRE / RAZÓN SOCIAL**      **NIF**      **EXPEDIENTE**  
 RUIZ FERNANDEZ JOSE      31554853A      8022447

**Resumen de superficies**

<u>GRUPO DE PAGO</u>	<u>SUPERFICIE ( Hectáreas )</u>			<u>IMPORTE ( Euros )</u>			<u>TOTAL</u>
	<u>Declarada</u>	<u>Determinada</u>	<u>Resuelta</u>	<u>FEADER</u>	<u>M.A.A.M.A.</u>	<u>C.A.P.</u>	
28 ALGODÓN	9,99	9,99	9,99	2.797,20	256,29	443,01	3.496,50
							3.496,50

**SUPERFICIE ( Hectáreas )**

<u>REFERENCIA SIGPAC</u>	<u>CULTIVO</u>	<u>SEC_REG</u>	<u>Declarada</u>	<u>Prod. Integrada</u>	<u>Control C.</u>	<u>Determinada</u>
41-053-019-00400-001	81162	R	0,17	0,17	-	0,17
41-053-019-00400-002	81162	R	0,34	0,34	-	0,34
41-053-019-00400-003	81162	R	9,48	9,48	-	9,48

**APELLIDOS Y NOMBRE / RAZÓN SOCIAL**      **NIF**      **EXPEDIENTE**  
 RUIZ FERNANDEZ MIGUEL      31496672N      8022055

**Resumen de superficies**

<u>GRUPO DE PAGO</u>	<u>SUPERFICIE ( Hectáreas )</u>			<u>IMPORTE ( Euros )</u>			<u>TOTAL</u>
	<u>Declarada</u>	<u>Determinada</u>	<u>Resuelta</u>	<u>FEADER</u>	<u>M.A.A.M.A.</u>	<u>C.A.P.</u>	
28 ALGODÓN	9,99	9,99	9,99	2.797,20	256,29	443,01	3.496,50
							3.496,50

**SUPERFICIE ( Hectáreas )**

<u>REFERENCIA SIGPAC</u>	<u>CULTIVO</u>	<u>SEC_REG</u>	<u>Declarada</u>	<u>Prod. Integrada</u>	<u>Control C.</u>	<u>Determinada</u>
41-053-002-00357-001	81268	R	1,30	1,30	-	1,30
41-053-004-00022-001	81268	R	4,65	4,65	-	4,65
41-053-019-00380-003	81268	R	4,04	4,04	-	4,04

**APELLIDOS Y NOMBRE / RAZÓN SOCIAL**      **NIF**      **EXPEDIENTE**  
 RUIZ GARCIA ANTONIO      34072605Z      8013625

**Resumen de superficies**

<u>GRUPO DE PAGO</u>	<u>SUPERFICIE ( Hectáreas )</u>			<u>IMPORTE ( Euros )</u>			<u>TOTAL</u>
	<u>Declarada</u>	<u>Determinada</u>	<u>Resuelta</u>	<u>FEADER</u>	<u>M.A.A.M.A.</u>	<u>C.A.P.</u>	
28 ALGODÓN	9,42	9,42	9,42	2.637,60	241,67	417,73	3.297,00
							3.297,00

**SUPERFICIE ( Hectáreas )**

<u>REFERENCIA SIGPAC</u>	<u>CULTIVO</u>	<u>SEC_REG</u>	<u>Declarada</u>	<u>Prod. Integrada</u>	<u>Control C.</u>	<u>Determinada</u>
41-038-036-00084-001	81268	R	9,42	9,42	-	9,42

**APELLIDOS Y NOMBRE / RAZÓN SOCIAL**      **NIF**      **EXPEDIENTE**  
 RUIZ GARCIA JOSE RAMON      48881947R      8021170

**Resumen de superficies**

<u>GRUPO DE PAGO</u>	<u>SUPERFICIE ( Hectáreas )</u>			<u>IMPORTE ( Euros )</u>			<u>TOTAL</u>
	<u>Declarada</u>	<u>Determinada</u>	<u>Resuelta</u>	<u>FEADER</u>	<u>M.A.A.M.A.</u>	<u>C.A.P.</u>	
28 ALGODÓN	9,39	9,39	9,39	2.629,20	240,90	416,40	3.286,50
							3.286,50

**SUPERFICIE ( Hectáreas )**

<u>REFERENCIA SIGPAC</u>	<u>CULTIVO</u>	<u>SEC_REG</u>	<u>Declarada</u>	<u>Prod. Integrada</u>	<u>Control C.</u>	<u>Determinada</u>
41-095-063-00057-001	81268	R	9,39	9,39	-	9,39



**APELLIDOS Y NOMBRE / RAZÓN SOCIAL**

RUIZ GARCIA JUAN FRANCISCO

**NIF**

77532893P

**EXPEDIENTE**

8013853

**Resumen de superficies**

GRUPO DE PAGO	SUPERFICIE ( Hectáreas )			IMPORTE ( Euros )			TOTAL
	Declarada	Determinada	Resuelta	FEADER	M.A.A.M.A.	C.A.P.	
28 ALGODÓN	9,55	9,55	9,55	2.674,00	245,01	423,49	3.342,50
							3.342,50

**SUPERFICIE ( Hectáreas )**

REFERENCIA SIGPAC	CULTIVO	SEC_REG	Declarada	Prod. Integrada	Control C.	Determinada
41-053-019-00144-001	81190	R	3,80	3,80	-	3,80
41-053-019-00301-001	81190	R	5,75	5,75	-	5,75

**APELLIDOS Y NOMBRE / RAZÓN SOCIAL**

RUIZ GARCIA VICENTE

**NIF**

48881946T

**EXPEDIENTE**

8021172

**Resumen de superficies**

GRUPO DE PAGO	SUPERFICIE ( Hectáreas )			IMPORTE ( Euros )			TOTAL
	Declarada	Determinada	Resuelta	FEADER	M.A.A.M.A.	C.A.P.	
28 ALGODÓN	9,99	9,99	9,99	2.797,20	256,29	443,01	3.496,50
							3.496,50

**SUPERFICIE ( Hectáreas )**

REFERENCIA SIGPAC	CULTIVO	SEC_REG	Declarada	Prod. Integrada	Control C.	Determinada
41-069-006-00024-001	81268	R	1,27	1,27	-	1,27
41-095-063-00074-001	81268	R	8,72	8,72	-	8,72

**APELLIDOS Y NOMBRE / RAZÓN SOCIAL**

RUIZ GONZALEZ ANTONIO

**NIF**

28310321N

**EXPEDIENTE**

8013868

**Resumen de superficies**

GRUPO DE PAGO	SUPERFICIE ( Hectáreas )			IMPORTE ( Euros )			TOTAL
	Declarada	Determinada	Resuelta	FEADER	M.A.A.M.A.	C.A.P.	
28 ALGODÓN	9,76	9,76	9,76	2.732,80	250,39	432,81	3.416,00
							3.416,00

**SUPERFICIE ( Hectáreas )**

REFERENCIA SIGPAC	CULTIVO	SEC_REG	Declarada	Prod. Integrada	Control C.	Determinada
41-053-001-00150-001	81268	R	9,76	9,76	-	9,76

**APELLIDOS Y NOMBRE / RAZÓN SOCIAL**

RUIZ GORDILLO ANTONIO

**NIF**

75317635H

**EXPEDIENTE**

8022451

**Resumen de superficies**

GRUPO DE PAGO	SUPERFICIE ( Hectáreas )			IMPORTE ( Euros )			TOTAL
	Declarada	Determinada	Resuelta	FEADER	M.A.A.M.A.	C.A.P.	
28 ALGODÓN	0,90	0,90	0,90	252,00	23,09	39,91	315,00
							315,00

**SUPERFICIE ( Hectáreas )**

REFERENCIA SIGPAC	CULTIVO	SEC_REG	Declarada	Prod. Integrada	Control C.	Determinada
41-053-037-00204-003	81190	S	0,90	0,90	-	0,90

**APELLIDOS Y NOMBRE / RAZÓN SOCIAL**

RUIZ JIMENEZ CARMEN

**NIF**

28682771T

**EXPEDIENTE**

8006872

**Resumen de superficies**

GRUPO DE PAGO	SUPERFICIE ( Hectáreas )			IMPORTE ( Euros )			TOTAL
	Declarada	Determinada	Resuelta	FEADER	M.A.A.M.A.	C.A.P.	
28 ALGODÓN	8,14	8,14	8,14	2.279,20	208,83	360,97	2.849,00
							2.849,00

**SUPERFICIE ( Hectáreas )**

REFERENCIA SIGPAC	CULTIVO	SEC_REG	Declarada	Prod. Integrada	Control C.	Determinada
41-095-062-00054-002	81268	R	3,00	5,14	-	3,00
41-095-084-00117-001	81268	R	5,14	5,14	-	5,14



**APELLIDOS Y NOMBRE / RAZÓN SOCIAL**      **NIF**      **EXPEDIENTE**  
 RUIZ LOPEZ JUANA      28686010L      8019030

**Resumen de superficies**

<u>GRUPO DE PAGO</u>	<u>SUPERFICIE ( Hectáreas )</u>			<u>IMPORTE ( Euros )</u>			<u>TOTAL</u>
	<u>Declarada</u>	<u>Determinada</u>	<u>Resuelta</u>	<u>FEADER</u>	<u>M.A.A.M.A.</u>	<u>C.A.P.</u>	
28 ALGODÓN	18,30	18,30	18,30	5.124,00	469,49	811,51	6.405,00
							6.405,00

**SUPERFICIE ( Hectáreas )**

<u>REFERENCIA SIGPAC</u>	<u>CULTIVO</u>	<u>SEC_REG</u>	<u>Declarada</u>	<u>Prod. Integrada</u>	<u>Control C.</u>	<u>Determinada</u>
41-053-019-00153-002	81268	R	6,10	6,10	-	6,10
41-053-019-00158-001	81268	R	12,20	12,20	-	12,20

**APELLIDOS Y NOMBRE / RAZÓN SOCIAL**      **NIF**      **EXPEDIENTE**  
 RUIZ LOPEZ LUIS MARIA      48878581Q      8022453

**Resumen de superficies**

<u>GRUPO DE PAGO</u>	<u>SUPERFICIE ( Hectáreas )</u>			<u>IMPORTE ( Euros )</u>			<u>TOTAL</u>
	<u>Declarada</u>	<u>Determinada</u>	<u>Resuelta</u>	<u>FEADER</u>	<u>M.A.A.M.A.</u>	<u>C.A.P.</u>	
28 ALGODÓN	12,89	12,89	12,89	3.609,20	330,69	571,61	4.511,50
							4.511,50

**SUPERFICIE ( Hectáreas )**

<u>REFERENCIA SIGPAC</u>	<u>CULTIVO</u>	<u>SEC_REG</u>	<u>Declarada</u>	<u>Prod. Integrada</u>	<u>Control C.</u>	<u>Determinada</u>
41-053-003-00067-001	81268	R	9,04	9,04	-	9,04
41-053-018-00133-001	81268	R	3,85	3,85	-	3,85

**APELLIDOS Y NOMBRE / RAZÓN SOCIAL**      **NIF**      **EXPEDIENTE**  
 RUIZ RAMIREZ DIEGO      28373312Y      8031140

**Resumen de superficies**

<u>GRUPO DE PAGO</u>	<u>SUPERFICIE ( Hectáreas )</u>			<u>IMPORTE ( Euros )</u>			<u>TOTAL</u>
	<u>Declarada</u>	<u>Determinada</u>	<u>Resuelta</u>	<u>FEADER</u>	<u>M.A.A.M.A.</u>	<u>C.A.P.</u>	
28 ALGODÓN	8,94	8,94	8,94	2.503,20	229,36	396,44	3.129,00
							3.129,00

**SUPERFICIE ( Hectáreas )**

<u>REFERENCIA SIGPAC</u>	<u>CULTIVO</u>	<u>SEC_REG</u>	<u>Declarada</u>	<u>Prod. Integrada</u>	<u>Control C.</u>	<u>Determinada</u>
41-020-003-00074-002	81190	R	0,88	0,88	-	0,88
41-020-016-00063-002	81190	R	1,43	1,43	-	1,43
41-020-021-00066-001	81190	R	2,58	2,58	-	2,58
41-020-021-00073-002	81190	R	3,21	3,21	-	3,21
41-020-021-00129-001	81191	R	0,44	0,44	-	0,44
41-020-021-00133-001	81190	R	0,40	0,40	-	0,40

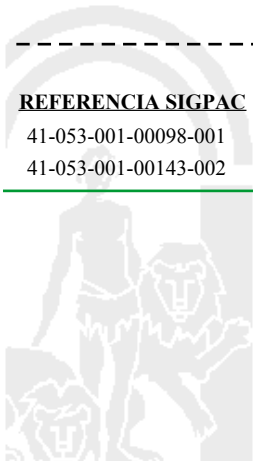
**APELLIDOS Y NOMBRE / RAZÓN SOCIAL**      **NIF**      **EXPEDIENTE**  
 RUIZ RAMOS MANUEL      75399627S      8015983

**Resumen de superficies**

<u>GRUPO DE PAGO</u>	<u>SUPERFICIE ( Hectáreas )</u>			<u>IMPORTE ( Euros )</u>			<u>TOTAL</u>
	<u>Declarada</u>	<u>Determinada</u>	<u>Resuelta</u>	<u>FEADER</u>	<u>M.A.A.M.A.</u>	<u>C.A.P.</u>	
28 ALGODÓN	9,97	9,97	9,97	2.791,60	255,78	442,12	3.489,50
							3.489,50

**SUPERFICIE ( Hectáreas )**

<u>REFERENCIA SIGPAC</u>	<u>CULTIVO</u>	<u>SEC_REG</u>	<u>Declarada</u>	<u>Prod. Integrada</u>	<u>Control C.</u>	<u>Determinada</u>
41-053-001-00098-001	81268	R	4,12	4,12	-	4,12
41-053-001-00143-002	81268	R	5,85	5,85	-	5,85



**APELLIDOS Y NOMBRE / RAZÓN SOCIAL**      **NIF**      **EXPEDIENTE**

RUIZ RAMOS PETRA      34062329L      8014017

**Resumen de superficies**

GRUPO DE PAGO	SUPERFICIE ( Hectáreas )			IMPORTE ( Euros )			TOTAL
	Declarada	Determinada	Resuelta	FEADER	M.A.A.M.A.	C.A.P.	
28 ALGODÓN	4,00	4,00	4,00	1.120,00	102,62	177,38	1.400,00
							1.400,00

**SUPERFICIE ( Hectáreas )**

REFERENCIA SIGPAC	CULTIVO	SEC_REG	Declarada	Prod. Integrada	Control C.	Determinada
41-053-019-00422-001	81190	R	4,00	10,73	-	4,00

**APELLIDOS Y NOMBRE / RAZÓN SOCIAL**      **NIF**      **EXPEDIENTE**

RUIZ ROMERO JOSE      28024252V      8016373

**Resumen de superficies**

GRUPO DE PAGO	SUPERFICIE ( Hectáreas )			IMPORTE ( Euros )			TOTAL
	Declarada	Determinada	Resuelta	FEADER	M.A.A.M.A.	C.A.P.	
28 ALGODÓN	4,77	4,77	4,77	1.335,60	122,37	211,53	1.669,50
							1.669,50

**SUPERFICIE ( Hectáreas )**

REFERENCIA SIGPAC	CULTIVO	SEC_REG	Declarada	Prod. Integrada	Control C.	Determinada
41-069-013-00088-001	81268	R	4,77	4,77	-	4,77

**APELLIDOS Y NOMBRE / RAZÓN SOCIAL**      **NIF**      **EXPEDIENTE**

RUIZ VIDAL MANUEL      28310254Z      8013871

**Resumen de superficies**

GRUPO DE PAGO	SUPERFICIE ( Hectáreas )			IMPORTE ( Euros )			TOTAL
	Declarada	Determinada	Resuelta	FEADER	M.A.A.M.A.	C.A.P.	
28 ALGODÓN	7,44	7,44	7,44	2.083,20	190,87	329,93	2.604,00
							2.604,00

**SUPERFICIE ( Hectáreas )**

REFERENCIA SIGPAC	CULTIVO	SEC_REG	Declarada	Prod. Integrada	Control C.	Determinada
41-053-019-00094-001	81190	R	7,44	7,44	-	7,44

**APELLIDOS Y NOMBRE / RAZÓN SOCIAL**      **NIF**      **EXPEDIENTE**

SAAVEDRA MARTIN JOSE MANUEL      28661647J      8011054

**Resumen de superficies**

GRUPO DE PAGO	SUPERFICIE ( Hectáreas )			IMPORTE ( Euros )			TOTAL
	Declarada	Determinada	Resuelta	FEADER	M.A.A.M.A.	C.A.P.	
28 ALGODÓN	3,18	3,18	3,18	890,40	81,58	141,02	1.113,00
							1.113,00

**SUPERFICIE ( Hectáreas )**

REFERENCIA SIGPAC	CULTIVO	SEC_REG	Declarada	Prod. Integrada	Control C.	Determinada
41-095-060-00056-002	81151	R	3,18	3,18	-	3,18

**APELLIDOS Y NOMBRE / RAZÓN SOCIAL**      **NIF**      **EXPEDIENTE**

SABORIDO CASTILLO MANUEL      28261949D      8013873

**Resumen de superficies**

GRUPO DE PAGO	SUPERFICIE ( Hectáreas )			IMPORTE ( Euros )			TOTAL
	Declarada	Determinada	Resuelta	FEADER	M.A.A.M.A.	C.A.P.	
28 ALGODÓN	7,35	7,35	7,35	2.058,00	188,56	325,94	2.572,50
							2.572,50

**SUPERFICIE ( Hectáreas )**

REFERENCIA SIGPAC	CULTIVO	SEC_REG	Declarada	Prod. Integrada	Control C.	Determinada
41-053-001-00141-002	81190	R	7,35	7,35	-	7,35

**APELLIDOS Y NOMBRE / RAZÓN SOCIAL****NIF****EXPEDIENTE**

SAINZ DE ROZAS LOSADA SL

B41825167

8004706

**Resumen de superficies**

<u>GRUPO DE PAGO</u>	<u>SUPERFICIE ( Hectáreas )</u>			<u>IMPORTE ( Euros )</u>			<u>TOTAL</u>
	<u>Declarada</u>	<u>Determinada</u>	<u>Resuelta</u>	<u>FEADER</u>	<u>M.A.A.M.A.</u>	<u>C.A.P.</u>	
28 ALGODÓN	23,64	23,64	23,64	6.619,20	606,48	1.048,32	8.274,00
							8.274,00

**SUPERFICIE ( Hectáreas )**

<u>REFERENCIA SIGPAC</u>	<u>CULTIVO</u>	<u>SEC_REG</u>	<u>Declarada</u>	<u>Prod. Integrada</u>	<u>Control C.</u>	<u>Determinada</u>
41-081-003-00014-001	81190	R	3,09	3,09	-	3,09
41-081-003-00014-006	81355	R	10,37	10,37	-	10,37
41-081-003-00014-007	81355	R	10,18	10,18	-	10,18

**APELLIDOS Y NOMBRE / RAZÓN SOCIAL****NIF****EXPEDIENTE**

SALAS GARCÍA JOSÉ FRANCISCO

28513741C

8010084

**Resumen de superficies**

<u>GRUPO DE PAGO</u>	<u>SUPERFICIE ( Hectáreas )</u>			<u>IMPORTE ( Euros )</u>			<u>TOTAL</u>
	<u>Declarada</u>	<u>Determinada</u>	<u>Resuelta</u>	<u>FEADER</u>	<u>M.A.A.M.A.</u>	<u>C.A.P.</u>	
28 ALGODÓN	32,96	32,96	32,96	9.228,80	845,59	1.461,61	11.536,00
							11.536,00

**SUPERFICIE ( Hectáreas )**

<u>REFERENCIA SIGPAC</u>	<u>CULTIVO</u>	<u>SEC_REG</u>	<u>Declarada</u>	<u>Prod. Integrada</u>	<u>Control C.</u>	<u>Determinada</u>
41-020-016-00007-005	81151	R	5,32	5,32	-	5,32
41-020-016-00012-005	81151	R	2,89	2,89	-	2,89
41-020-016-00012-006	81267	R	24,75	24,75	-	24,75

**APELLIDOS Y NOMBRE / RAZÓN SOCIAL****NIF****EXPEDIENTE**

SALGADO GONZALEZ JOAQUIN

34057987R

8021176

**Resumen de superficies**

<u>GRUPO DE PAGO</u>	<u>SUPERFICIE ( Hectáreas )</u>			<u>IMPORTE ( Euros )</u>			<u>TOTAL</u>
	<u>Declarada</u>	<u>Determinada</u>	<u>Resuelta</u>	<u>FEADER</u>	<u>M.A.A.M.A.</u>	<u>C.A.P.</u>	
28 ALGODÓN	5,94	5,94	5,94	1.663,20	152,39	263,41	2.079,00
							2.079,00

**SUPERFICIE ( Hectáreas )**

<u>REFERENCIA SIGPAC</u>	<u>CULTIVO</u>	<u>SEC_REG</u>	<u>Declarada</u>	<u>Prod. Integrada</u>	<u>Control C.</u>	<u>Determinada</u>
41-079-003-00016-007	81015	R	4,24	4,24	-	4,24
41-079-003-00025-005	81015	R	1,70	1,70	-	1,70

**APELLIDOS Y NOMBRE / RAZÓN SOCIAL****NIF****EXPEDIENTE**

SALGADO GONZALEZ MARIA DEL ROCIO

45805344Q

8021251

**Resumen de superficies**

<u>GRUPO DE PAGO</u>	<u>SUPERFICIE ( Hectáreas )</u>			<u>IMPORTE ( Euros )</u>			<u>TOTAL</u>
	<u>Declarada</u>	<u>Determinada</u>	<u>Resuelta</u>	<u>FEADER</u>	<u>M.A.A.M.A.</u>	<u>C.A.P.</u>	
28 ALGODÓN	5,14	5,14	5,14	1.439,20	131,87	227,93	1.799,00
							1.799,00

**SUPERFICIE ( Hectáreas )**

<u>REFERENCIA SIGPAC</u>	<u>CULTIVO</u>	<u>SEC_REG</u>	<u>Declarada</u>	<u>Prod. Integrada</u>	<u>Control C.</u>	<u>Determinada</u>
41-079-003-00016-007	81015	R	2,59	2,59	-	2,59
41-079-003-00025-005	81015	R	2,55	2,55	-	2,55



**APELLIDOS Y NOMBRE / RAZÓN SOCIAL**      **NIF**      **EXPEDIENTE**

SAN ANICETO S.C      J91036202      8031428

**Resumen de superficies**

<u>GRUPO DE PAGO</u>	<u>SUPERFICIE ( Hectáreas )</u>			<u>IMPORTE ( Euros )</u>			<u>TOTAL</u>
	<u>Declarada</u>	<u>Determinada</u>	<u>Resuelta</u>	<u>FEADER</u>	<u>M.A.A.M.A.</u>	<u>C.A.P.</u>	
28 ALGODÓN	7,12	7,12	7,12	1.993,60	182,66	315,74	2.492,00
							2.492,00

**SUPERFICIE ( Hectáreas )**

<u>REFERENCIA SIGPAC</u>	<u>CULTIVO</u>	<u>SEC_REG</u>	<u>Declarada</u>	<u>Prod. Integrada</u>	<u>Control C.</u>	<u>Determinada</u>
14-056-025-00143-002	81180	R	7,12	7,12	-	7,12

**APELLIDOS Y NOMBRE / RAZÓN SOCIAL**      **NIF**      **EXPEDIENTE**

SAN FRANCISCO S.C      J41666660      8013481

**Resumen de superficies**

<u>GRUPO DE PAGO</u>	<u>SUPERFICIE ( Hectáreas )</u>			<u>IMPORTE ( Euros )</u>			<u>TOTAL</u>
	<u>Declarada</u>	<u>Determinada</u>	<u>Resuelta</u>	<u>FEADER</u>	<u>M.A.A.M.A.</u>	<u>C.A.P.</u>	
28 ALGODÓN	32,70	32,70	32,70	9.156,00	838,92	1.450,08	11.445,00
							11.445,00

**SUPERFICIE ( Hectáreas )**

<u>REFERENCIA SIGPAC</u>	<u>CULTIVO</u>	<u>SEC_REG</u>	<u>Declarada</u>	<u>Prod. Integrada</u>	<u>Control C.</u>	<u>Determinada</u>
41-052-001-00012-001	81190	R	0,86	0,86	-	0,86
41-052-001-00013-001	81190	R	2,57	2,57	-	2,57
41-068-082-00038-001	81314	R	2,49	2,49	-	2,49
41-068-082-00040-001	81314	R	3,55	3,55	-	3,55
41-068-082-00041-001	81314	R	2,98	2,98	-	2,98
41-068-090-00019-001	81190	R	7,40	20,25	-	7,40
41-068-090-00019-001	81314	S	12,85	20,25	-	12,85

**APELLIDOS Y NOMBRE / RAZÓN SOCIAL**      **NIF**      **EXPEDIENTE**

SANCHEZ BARRANCO CAMACHO JUAN      31686864V      8013875

**Resumen de superficies**

<u>GRUPO DE PAGO</u>	<u>SUPERFICIE ( Hectáreas )</u>			<u>IMPORTE ( Euros )</u>			<u>TOTAL</u>
	<u>Declarada</u>	<u>Determinada</u>	<u>Resuelta</u>	<u>FEADER</u>	<u>M.A.A.M.A.</u>	<u>C.A.P.</u>	
28 ALGODÓN	2,50	2,50	2,50	700,00	64,14	110,86	875,00
							875,00

**SUPERFICIE ( Hectáreas )**

<u>REFERENCIA SIGPAC</u>	<u>CULTIVO</u>	<u>SEC_REG</u>	<u>Declarada</u>	<u>Prod. Integrada</u>	<u>Control C.</u>	<u>Determinada</u>
41-053-018-00071-002	81190	R	2,50	2,50	-	2,50

**APELLIDOS Y NOMBRE / RAZÓN SOCIAL**      **NIF**      **EXPEDIENTE**

SANCHEZ BELLIDO MARIA DE LOS      75438449J      8022464

**Resumen de superficies**

<u>GRUPO DE PAGO</u>	<u>SUPERFICIE ( Hectáreas )</u>			<u>IMPORTE ( Euros )</u>			<u>TOTAL</u>
	<u>Declarada</u>	<u>Determinada</u>	<u>Resuelta</u>	<u>FEADER</u>	<u>M.A.A.M.A.</u>	<u>C.A.P.</u>	
28 ALGODÓN	14,71	14,71	14,71	4.118,80	377,39	652,31	5.148,50
							5.148,50

**SUPERFICIE ( Hectáreas )**

<u>REFERENCIA SIGPAC</u>	<u>CULTIVO</u>	<u>SEC_REG</u>	<u>Declarada</u>	<u>Prod. Integrada</u>	<u>Control C.</u>	<u>Determinada</u>
41-020-016-00080-003	81190	R	8,71	8,71	-	8,71
41-053-018-00183-002	81268	R	6,00	8,20	-	6,00



**APELLIDOS Y NOMBRE / RAZÓN SOCIAL**      **NIF**      **EXPEDIENTE**  
 SANCHEZ BENITEZ FRANCISCA      28339805X      8022465

**Resumen de superficies**

<u>GRUPO DE PAGO</u>	<u>SUPERFICIE ( Hectáreas )</u>			<u>IMPORTE ( Euros )</u>			<u>TOTAL</u>
	<u>Declarada</u>	<u>Determinada</u>	<u>Resuelta</u>	<u>FEADER</u>	<u>M.A.A.M.A.</u>	<u>C.A.P.</u>	
28 ALGODÓN	8,38	8,38	8,38	2.346,40	214,99	371,61	2.933,00
							2.933,00

**SUPERFICIE ( Hectáreas )**

<u>REFERENCIA SIGPAC</u>	<u>CULTIVO</u>	<u>SEC_REG</u>	<u>Declarada</u>	<u>Prod. Integrada</u>	<u>Control C.</u>	<u>Determinada</u>
41-053-002-00380-005	81190	R	3,30	3,30	-	3,30
41-053-018-00050-001	81162	R	5,08	5,08	-	5,08

**APELLIDOS Y NOMBRE / RAZÓN SOCIAL**      **NIF**      **EXPEDIENTE**  
 SANCHEZ DIAZ CONSOLACION      52663158N      8022467

**Resumen de superficies**

<u>GRUPO DE PAGO</u>	<u>SUPERFICIE ( Hectáreas )</u>			<u>IMPORTE ( Euros )</u>			<u>TOTAL</u>
	<u>Declarada</u>	<u>Determinada</u>	<u>Resuelta</u>	<u>FEADER</u>	<u>M.A.A.M.A.</u>	<u>C.A.P.</u>	
28 ALGODÓN	6,00	6,00	6,00	1.680,00	153,93	266,07	2.100,00
							2.100,00

**SUPERFICIE ( Hectáreas )**

<u>REFERENCIA SIGPAC</u>	<u>CULTIVO</u>	<u>SEC_REG</u>	<u>Declarada</u>	<u>Prod. Integrada</u>	<u>Control C.</u>	<u>Determinada</u>
41-020-031-00007-001	81151	R	6,00	11,22	-	6,00

**APELLIDOS Y NOMBRE / RAZÓN SOCIAL**      **NIF**      **EXPEDIENTE**  
 SANCHEZ DIAZ MARIA LUISA      28650748Q      8006873

**Resumen de superficies**

<u>GRUPO DE PAGO</u>	<u>SUPERFICIE ( Hectáreas )</u>			<u>IMPORTE ( Euros )</u>			<u>TOTAL</u>
	<u>Declarada</u>	<u>Determinada</u>	<u>Resuelta</u>	<u>FEADER</u>	<u>M.A.A.M.A.</u>	<u>C.A.P.</u>	
28 ALGODÓN	6,38	6,38	6,38	1.786,40	163,68	282,92	2.233,00
							2.233,00

**SUPERFICIE ( Hectáreas )**

<u>REFERENCIA SIGPAC</u>	<u>CULTIVO</u>	<u>SEC_REG</u>	<u>Declarada</u>	<u>Prod. Integrada</u>	<u>Control C.</u>	<u>Determinada</u>
41-069-007-00016-002	81268	R	1,55	1,55	-	1,55
41-095-061-00026-001	81268	R	2,81	2,81	-	2,81
41-095-061-00107-001	81268	R	2,02	2,02	-	2,02

**APELLIDOS Y NOMBRE / RAZÓN SOCIAL**      **NIF**      **EXPEDIENTE**  
 SANCHEZ GARCIA CARMEN      28113335K      8022476

**Resumen de superficies**

<u>GRUPO DE PAGO</u>	<u>SUPERFICIE ( Hectáreas )</u>			<u>IMPORTE ( Euros )</u>			<u>TOTAL</u>
	<u>Declarada</u>	<u>Determinada</u>	<u>Resuelta</u>	<u>FEADER</u>	<u>M.A.A.M.A.</u>	<u>C.A.P.</u>	
28 ALGODÓN	8,11	8,11	8,11	2.270,80	208,06	359,64	2.838,50
							2.838,50

**SUPERFICIE ( Hectáreas )**

<u>REFERENCIA SIGPAC</u>	<u>CULTIVO</u>	<u>SEC_REG</u>	<u>Declarada</u>	<u>Prod. Integrada</u>	<u>Control C.</u>	<u>Determinada</u>
41-053-018-00191-002	81268	R	8,11	8,11	-	8,11

**APELLIDOS Y NOMBRE / RAZÓN SOCIAL**      **NIF**      **EXPEDIENTE**  
 SANCHEZ GARCIA JUANA DE LA CRUZ      75317698N      8022477

**Resumen de superficies**

<u>GRUPO DE PAGO</u>	<u>SUPERFICIE ( Hectáreas )</u>			<u>IMPORTE ( Euros )</u>			<u>TOTAL</u>
	<u>Declarada</u>	<u>Determinada</u>	<u>Resuelta</u>	<u>FEADER</u>	<u>M.A.A.M.A.</u>	<u>C.A.P.</u>	
28 ALGODÓN	3,08	3,08	3,08	862,40	79,02	136,58	1.078,00
							1.078,00

**SUPERFICIE ( Hectáreas )**

<u>REFERENCIA SIGPAC</u>	<u>CULTIVO</u>	<u>SEC_REG</u>	<u>Declarada</u>	<u>Prod. Integrada</u>	<u>Control C.</u>	<u>Determinada</u>
41-053-034-00110-001	81268	S	3,08	3,08	-	3,08

**APELLIDOS Y NOMBRE / RAZÓN SOCIAL**      **NIF**      **EXPEDIENTE**  
 SANCHEZ GONZALEZ ANTONIA      75319157E      8022481

**Resumen de superficies**

<u>GRUPO DE PAGO</u>	<u>SUPERFICIE ( Hectáreas )</u>			<u>IMPORTE ( Euros )</u>			<u>TOTAL</u>
	<u>Declarada</u>	<u>Determinada</u>	<u>Resuelta</u>	<u>FEADER</u>	<u>M.A.A.M.A.</u>	<u>C.A.P.</u>	
28 ALGODÓN	4,10	4,10	4,10	1.148,00	105,19	181,81	1.435,00
							1.435,00

**SUPERFICIE ( Hectáreas )**

<u>REFERENCIA SIGPAC</u>	<u>CULTIVO</u>	<u>SEC_REG</u>	<u>Declarada</u>	<u>Prod. Integrada</u>	<u>Control C.</u>	<u>Determinada</u>
41-053-019-00102-001	81268	R	4,10	4,10	-	4,10

**APELLIDOS Y NOMBRE / RAZÓN SOCIAL**      **NIF**      **EXPEDIENTE**  
 SANCHEZ GONZALEZ MANUELA      75319040C      8022482

**Resumen de superficies**

<u>GRUPO DE PAGO</u>	<u>SUPERFICIE ( Hectáreas )</u>			<u>IMPORTE ( Euros )</u>			<u>TOTAL</u>
	<u>Declarada</u>	<u>Determinada</u>	<u>Resuelta</u>	<u>FEADER</u>	<u>M.A.A.M.A.</u>	<u>C.A.P.</u>	
28 ALGODÓN	6,51	6,51	6,51	1.822,80	167,01	288,69	2.278,50
							2.278,50

**SUPERFICIE ( Hectáreas )**

<u>REFERENCIA SIGPAC</u>	<u>CULTIVO</u>	<u>SEC_REG</u>	<u>Declarada</u>	<u>Prod. Integrada</u>	<u>Control C.</u>	<u>Determinada</u>
41-020-030-00018-001	81268	R	2,47	2,47	-	2,47
41-053-002-00042-001	81268	R	4,04	4,04	-	4,04

**APELLIDOS Y NOMBRE / RAZÓN SOCIAL**      **NIF**      **EXPEDIENTE**  
 SANCHEZ GUERRERO JACINTO      28118141C      8027929

**Resumen de superficies**

<u>GRUPO DE PAGO</u>	<u>SUPERFICIE ( Hectáreas )</u>			<u>IMPORTE ( Euros )</u>			<u>TOTAL</u>
	<u>Declarada</u>	<u>Determinada</u>	<u>Resuelta</u>	<u>FEADER</u>	<u>M.A.A.M.A.</u>	<u>C.A.P.</u>	
28 ALGODÓN	12,78	12,78	12,78	3.578,40	327,87	566,73	4.473,00
							4.473,00

**SUPERFICIE ( Hectáreas )**

<u>REFERENCIA SIGPAC</u>	<u>CULTIVO</u>	<u>SEC_REG</u>	<u>Declarada</u>	<u>Prod. Integrada</u>	<u>Control C.</u>	<u>Determinada</u>
41-020-019-00107-001	81018	R	3,11	3,11	-	3,11
41-020-025-00046-001	81018	R	1,90	1,90	-	1,90
41-020-025-00048-001	81018	R	0,68	0,68	-	0,68
41-020-027-00043-001	81018	R	0,53	0,53	-	0,53
41-053-001-00329-001	81018	R	6,56	6,56	-	6,56


**APELLIDOS Y NOMBRE / RAZÓN SOCIAL**      **NIF**      **EXPEDIENTE**  
 SANCHEZ GUZMAN S C      J41948449      8014037

**Resumen de superficies**

<u>GRUPO DE PAGO</u>	<u>SUPERFICIE ( Hectáreas )</u>			<u>IMPORTE ( Euros )</u>			<u>TOTAL</u>
	<u>Declarada</u>	<u>Determinada</u>	<u>Resuelta</u>	<u>FEADER</u>	<u>M.A.A.M.A.</u>	<u>C.A.P.</u>	
28 ALGODÓN	21,68	21,68	21,68	6.070,40	556,20	961,40	7.588,00
							7.588,00

**SUPERFICIE ( Hectáreas )**

<u>REFERENCIA SIGPAC</u>	<u>CULTIVO</u>	<u>SEC_REG</u>	<u>Declarada</u>	<u>Prod. Integrada</u>	<u>Control C.</u>	<u>Determinada</u>
41-053-003-00071-001	81190	R	11,03	11,03	-	11,03
41-053-003-00076-001	81190	R	0,07	0,07	-	0,07
41-053-003-00076-002	81190	R	1,14	1,14	-	1,14
41-053-003-00120-001	81268	R	5,74	5,74	-	5,74
41-053-004-00032-001	81268	S	3,70	3,70	-	3,70



**APELLIDOS Y NOMBRE / RAZÓN SOCIAL****NIF****EXPEDIENTE**

SANCHEZ MARIN JOSE LUIS

47009201F

8013880

**Resumen de superficies**

<u>GRUPO DE PAGO</u>	<u>SUPERFICIE ( Hectáreas )</u>			<u>IMPORTE ( Euros )</u>			<u>TOTAL</u>
	<u>Declarada</u>	<u>Determinada</u>	<u>Resuelta</u>	<u>FEADER</u>	<u>M.A.A.M.A.</u>	<u>C.A.P.</u>	
28 ALGODÓN	6,00	6,00	6,00	1.680,00	153,93	266,07	2.100,00
							2.100,00

**SUPERFICIE ( Hectáreas )**

<u>REFERENCIA SIGPAC</u>	<u>CULTIVO</u>	<u>SEC_REG</u>	<u>Declarada</u>	<u>Prod. Integrada</u>	<u>Control C.</u>	<u>Determinada</u>
41-053-018-00122-002	81190	R	6,00	24,14	-	6,00

**APELLIDOS Y NOMBRE / RAZÓN SOCIAL****NIF****EXPEDIENTE**

SANCHEZ MARTINEZ ELENA

75356696W

8021808

**Resumen de superficies**

<u>GRUPO DE PAGO</u>	<u>SUPERFICIE ( Hectáreas )</u>			<u>IMPORTE ( Euros )</u>			<u>TOTAL</u>
	<u>Declarada</u>	<u>Determinada</u>	<u>Resuelta</u>	<u>FEADER</u>	<u>M.A.A.M.A.</u>	<u>C.A.P.</u>	
28 ALGODÓN	3,10	3,10	3,10	868,00	79,53	137,47	1.085,00
							1.085,00

**SUPERFICIE ( Hectáreas )**

<u>REFERENCIA SIGPAC</u>	<u>CULTIVO</u>	<u>SEC_REG</u>	<u>Declarada</u>	<u>Prod. Integrada</u>	<u>Control C.</u>	<u>Determinada</u>
41-039-060-00098-008	81355	R	1,26	1,26	-	1,26
41-039-060-00099-001	81355	R	0,18	0,18	-	0,18
41-039-060-00144-008	81355	R	0,40	0,40	-	0,40
41-039-060-00151-008	81355	R	1,26	1,26	-	1,26

**APELLIDOS Y NOMBRE / RAZÓN SOCIAL****NIF****EXPEDIENTE**

SANCHEZ MEDINA JUAN

28310303V

8022486

**Resumen de superficies**

<u>GRUPO DE PAGO</u>	<u>SUPERFICIE ( Hectáreas )</u>			<u>IMPORTE ( Euros )</u>			<u>TOTAL</u>
	<u>Declarada</u>	<u>Determinada</u>	<u>Resuelta</u>	<u>FEADER</u>	<u>M.A.A.M.A.</u>	<u>C.A.P.</u>	
28 ALGODÓN	9,66	9,66	9,66	2.704,80	247,83	428,37	3.381,00
							3.381,00

**SUPERFICIE ( Hectáreas )**

<u>REFERENCIA SIGPAC</u>	<u>CULTIVO</u>	<u>SEC_REG</u>	<u>Declarada</u>	<u>Prod. Integrada</u>	<u>Control C.</u>	<u>Determinada</u>
41-053-018-00074-001	81268	R	4,70	4,70	-	4,70
41-053-019-00256-001	81190	R	4,96	4,96	-	4,96

**APELLIDOS Y NOMBRE / RAZÓN SOCIAL****NIF****EXPEDIENTE**

SANCHEZ MELLADO MARÍA DOLORES

47004835B

8017021

**Resumen de superficies**

<u>GRUPO DE PAGO</u>	<u>SUPERFICIE ( Hectáreas )</u>			<u>IMPORTE ( Euros )</u>			<u>TOTAL</u>
	<u>Declarada</u>	<u>Determinada</u>	<u>Resuelta</u>	<u>FEADER</u>	<u>M.A.A.M.A.</u>	<u>C.A.P.</u>	
28 ALGODÓN	2,09	2,09	2,09	585,20	53,62	92,68	731,50
							731,50

**SUPERFICIE ( Hectáreas )**

<u>REFERENCIA SIGPAC</u>	<u>CULTIVO</u>	<u>SEC_REG</u>	<u>Declarada</u>	<u>Prod. Integrada</u>	<u>Control C.</u>	<u>Determinada</u>
41-020-004-00078-001	81190	R	1,44	1,44	-	1,44
41-020-005-00016-003	81190	R	0,65	0,65	-	0,65



**APELLIDOS Y NOMBRE / RAZÓN SOCIAL**      **NIF**      **EXPEDIENTE**  
 SANCHEZ MERINO BEATRIZ      34060950C      8013881

**Resumen de superficies**

GRUPO DE PAGO	SUPERFICIE ( Hectáreas )			IMPORTE ( Euros )			TOTAL
	Declarada	Determinada	Resuelta	FEADER	M.A.A.M.A.	C.A.P.	
28 ALGODÓN	7,50	7,50	7,50	2.100,00	192,41	332,59	2.625,00
							2.625,00

**SUPERFICIE ( Hectáreas )**

REFERENCIA SIGPAC	CULTIVO	SEC_REG	Declarada	Prod. Integrada	Control C.	Determinada
41-053-001-00286-002	81268	R	7,50	7,50	-	7,50

**APELLIDOS Y NOMBRE / RAZÓN SOCIAL**      **NIF**      **EXPEDIENTE**  
 SANCHEZ MORENO ANTONIO      28671953S      8016375

**Resumen de superficies**

GRUPO DE PAGO	SUPERFICIE ( Hectáreas )			IMPORTE ( Euros )			TOTAL
	Declarada	Determinada	Resuelta	FEADER	M.A.A.M.A.	C.A.P.	
28 ALGODÓN	4,88	4,88	4,88	1.366,40	125,20	216,40	1.708,00
							1.708,00

**SUPERFICIE ( Hectáreas )**

REFERENCIA SIGPAC	CULTIVO	SEC_REG	Declarada	Prod. Integrada	Control C.	Determinada
41-069-013-00021-001	81268	R	2,70	2,70	-	2,70
41-069-013-00068-001	81268	R	2,18	2,18	-	2,18

**APELLIDOS Y NOMBRE / RAZÓN SOCIAL**      **NIF**      **EXPEDIENTE**  
 SANCHEZ MORENO JOSE      28418435A      8016376

**Resumen de superficies**

GRUPO DE PAGO	SUPERFICIE ( Hectáreas )			IMPORTE ( Euros )			TOTAL
	Declarada	Determinada	Resuelta	FEADER	M.A.A.M.A.	C.A.P.	
28 ALGODÓN	6,20	6,20	6,20	1.736,00	159,06	274,94	2.170,00
							2.170,00

**SUPERFICIE ( Hectáreas )**

REFERENCIA SIGPAC	CULTIVO	SEC_REG	Declarada	Prod. Integrada	Control C.	Determinada
41-069-013-00021-001	81268	R	2,00	2,86	-	2,00
41-069-013-00142-002	81190	R	4,20	4,20	-	4,20

**APELLIDOS Y NOMBRE / RAZÓN SOCIAL**      **NIF**      **EXPEDIENTE**  
 SANCHEZ MORENO MANUEL      75373702B      8016377

**Resumen de superficies**

GRUPO DE PAGO	SUPERFICIE ( Hectáreas )			IMPORTE ( Euros )			TOTAL
	Declarada	Determinada	Resuelta	FEADER	M.A.A.M.A.	C.A.P.	
28 ALGODÓN	4,00	4,00	4,00	1.120,00	102,62	177,38	1.400,00
							1.400,00

**SUPERFICIE ( Hectáreas )**

REFERENCIA SIGPAC	CULTIVO	SEC_REG	Declarada	Prod. Integrada	Control C.	Determinada
41-069-012-00330-001	81268	R	4,00	4,20	-	4,00

**APELLIDOS Y NOMBRE / RAZÓN SOCIAL**      **NIF**      **EXPEDIENTE**  
 SANCHEZ MORILLA JOSE      28334578G      8022487

**Resumen de superficies**

GRUPO DE PAGO	SUPERFICIE ( Hectáreas )			IMPORTE ( Euros )			TOTAL
	Declarada	Determinada	Resuelta	FEADER	M.A.A.M.A.	C.A.P.	
28 ALGODÓN	6,47	6,47	6,47	1.811,60	165,99	286,91	2.264,50
							2.264,50

**SUPERFICIE ( Hectáreas )**

REFERENCIA SIGPAC	CULTIVO	SEC_REG	Declarada	Prod. Integrada	Control C.	Determinada
41-020-030-00013-001	81268	R	6,47	6,47	-	6,47



**APELLIDOS Y NOMBRE / RAZÓN SOCIAL**

SANCHEZ PACHECO JOSE MARIA

**NIF**

48883047C

**EXPEDIENTE**

8017022

**Resumen de superficies**

<u>GRUPO DE PAGO</u>	<u>SUPERFICIE ( Hectáreas )</u>			<u>IMPORTE ( Euros )</u>			<u>TOTAL</u>
	<u>Declarada</u>	<u>Determinada</u>	<u>Resuelta</u>	<u>FEADER</u>	<u>M.A.A.M.A.</u>	<u>C.A.P.</u>	
28 ALGODÓN	2,24	2,24	2,24	627,20	57,47	99,33	784,00
							784,00

**SUPERFICIE ( Hectáreas )**

<u>REFERENCIA SIGPAC</u>	<u>CULTIVO</u>	<u>SEC_REG</u>	<u>Declarada</u>	<u>Prod. Integrada</u>	<u>Control C.</u>	<u>Determinada</u>
41-020-024-00025-003	81190	R	0,24	0,24	-	0,24
41-020-024-00030-001	81190	R	2,00	4,98	-	2,00

**APELLIDOS Y NOMBRE / RAZÓN SOCIAL**

SANCHEZ PERALIA EDUARDA

**NIF**

28456718Z

**EXPEDIENTE**

8019164

**Resumen de superficies**

<u>GRUPO DE PAGO</u>	<u>SUPERFICIE ( Hectáreas )</u>			<u>IMPORTE ( Euros )</u>			<u>TOTAL</u>
	<u>Declarada</u>	<u>Determinada</u>	<u>Resuelta</u>	<u>FEADER</u>	<u>M.A.A.M.A.</u>	<u>C.A.P.</u>	
28 ALGODÓN	9,91	9,91	9,91	2.774,80	254,24	439,46	3.468,50
							3.468,50

**SUPERFICIE ( Hectáreas )**

<u>REFERENCIA SIGPAC</u>	<u>CULTIVO</u>	<u>SEC_REG</u>	<u>Declarada</u>	<u>Prod. Integrada</u>	<u>Control C.</u>	<u>Determinada</u>
41-053-001-00020-001	81151	R	7,10	7,10	-	7,10
41-053-001-00095-002	81151	R	2,81	2,81	-	2,81

**APELLIDOS Y NOMBRE / RAZÓN SOCIAL**

SANCHEZ REDAÑO JOSE MARIA

**NIF**

75320775F

**EXPEDIENTE**

8017023

**Resumen de superficies**

<u>GRUPO DE PAGO</u>	<u>SUPERFICIE ( Hectáreas )</u>			<u>IMPORTE ( Euros )</u>			<u>TOTAL</u>
	<u>Declarada</u>	<u>Determinada</u>	<u>Resuelta</u>	<u>FEADER</u>	<u>M.A.A.M.A.</u>	<u>C.A.P.</u>	
28 ALGODÓN	7,71	7,71	7,71	2.158,80	197,80	341,90	2.698,50
							2.698,50

**SUPERFICIE ( Hectáreas )**

<u>REFERENCIA SIGPAC</u>	<u>CULTIVO</u>	<u>SEC_REG</u>	<u>Declarada</u>	<u>Prod. Integrada</u>	<u>Control C.</u>	<u>Determinada</u>
41-020-003-00085-002	81190	R	1,39	1,39	-	1,39
41-020-003-00097-001	81190	R	0,70	0,70	-	0,70
41-020-004-00077-007	81190	R	0,52	0,52	-	0,52
41-020-004-00078-001	81190	R	0,92	0,92	-	0,92
41-020-024-00016-001	81190	R	1,17	1,17	-	1,17
41-020-024-00027-003	81190	R	0,28	0,28	-	0,28
41-020-024-00027-004	81190	R	0,33	0,33	-	0,33
41-020-024-00030-001	81190	R	2,40	2,40	-	2,40

**APELLIDOS Y NOMBRE / RAZÓN SOCIAL**

SANCHEZ ROSADO FRANCISCO

**NIF**

75369817J

**EXPEDIENTE**

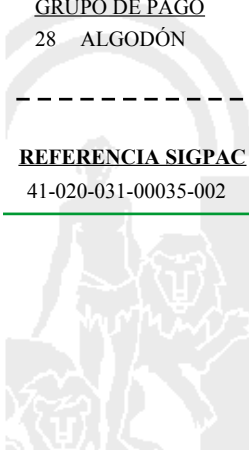
8027835

**Resumen de superficies**

<u>GRUPO DE PAGO</u>	<u>SUPERFICIE ( Hectáreas )</u>			<u>IMPORTE ( Euros )</u>			<u>TOTAL</u>
	<u>Declarada</u>	<u>Determinada</u>	<u>Resuelta</u>	<u>FEADER</u>	<u>M.A.A.M.A.</u>	<u>C.A.P.</u>	
28 ALGODÓN	9,41	9,41	9,41	2.634,80	241,41	417,29	3.293,50
							3.293,50

**SUPERFICIE ( Hectáreas )**

<u>REFERENCIA SIGPAC</u>	<u>CULTIVO</u>	<u>SEC_REG</u>	<u>Declarada</u>	<u>Prod. Integrada</u>	<u>Control C.</u>	<u>Determinada</u>
41-020-031-00035-002	81151	R	9,41	9,41	-	9,41



**APELLIDOS Y NOMBRE / RAZÓN SOCIAL**      **NIF**      **EXPEDIENTE**  
 SANCHEZ RUIZ FRANCISCO JAVIER      77534497W      8013882

**Resumen de superficies**

GRUPO DE PAGO	SUPERFICIE ( Hectáreas )			IMPORTE ( Euros )			TOTAL
	Declarada	Determinada	Resuelta	FEADER	M.A.A.M.A.	C.A.P.	
28 ALGODÓN	4,09	4,09	4,09	1.145,20	104,93	181,37	1.431,50
							1.431,50

**SUPERFICIE ( Hectáreas )**

REFERENCIA SIGPAC	CULTIVO	SEC_REG	Declarada	Prod. Integrada	Control C.	Determinada
41-053-019-00194-001	81190	R	4,09	4,09	-	4,09

**APELLIDOS Y NOMBRE / RAZÓN SOCIAL**      **NIF**      **EXPEDIENTE**  
 SANCHEZ RUIZ RAFAEL      28349741X      8007871

**Resumen de superficies**

GRUPO DE PAGO	SUPERFICIE ( Hectáreas )			IMPORTE ( Euros )			TOTAL
	Declarada	Determinada	Resuelta	FEADER	M.A.A.M.A.	C.A.P.	
28 ALGODÓN	9,98	9,98	9,98	2.794,40	256,04	442,56	3.493,00
							3.493,00

**SUPERFICIE ( Hectáreas )**

REFERENCIA SIGPAC	CULTIVO	SEC_REG	Declarada	Prod. Integrada	Control C.	Determinada
41-081-005-00006-002	81268	R	4,40	4,40	-	4,40
41-081-015-00072-002	81268	R	5,58	5,58	-	5,58

**APELLIDOS Y NOMBRE / RAZÓN SOCIAL**      **NIF**      **EXPEDIENTE**  
 SANCHEZ SANCHEZ FELIPE      75317620A      8022490

**Resumen de superficies**

GRUPO DE PAGO	SUPERFICIE ( Hectáreas )			IMPORTE ( Euros )			TOTAL
	Declarada	Determinada	Resuelta	FEADER	M.A.A.M.A.	C.A.P.	
28 ALGODÓN	6,00	6,00	6,00	1.680,00	153,93	266,07	2.100,00
							2.100,00

**SUPERFICIE ( Hectáreas )**

REFERENCIA SIGPAC	CULTIVO	SEC_REG	Declarada	Prod. Integrada	Control C.	Determinada
41-053-018-00134-002	81151	R	6,00	7,70	-	6,00

**APELLIDOS Y NOMBRE / RAZÓN SOCIAL**      **NIF**      **EXPEDIENTE**  
 SANCHEZ TEJERO MANUEL      52664702S      8013883

**Resumen de superficies**

GRUPO DE PAGO	SUPERFICIE ( Hectáreas )			IMPORTE ( Euros )			TOTAL
	Declarada	Determinada	Resuelta	FEADER	M.A.A.M.A.	C.A.P.	
28 ALGODÓN	6,90	6,90	6,90	1.932,00	177,02	305,98	2.415,00
							2.415,00

**SUPERFICIE ( Hectáreas )**

REFERENCIA SIGPAC	CULTIVO	SEC_REG	Declarada	Prod. Integrada	Control C.	Determinada
41-053-018-00184-001	81190	R	6,90	6,90	-	6,90

**APELLIDOS Y NOMBRE / RAZÓN SOCIAL**      **NIF**      **EXPEDIENTE**  
 SANCHEZ VELAZQUEZ MARIA JOSEFA      27275281H      8015986

**Resumen de superficies**

GRUPO DE PAGO	SUPERFICIE ( Hectáreas )			IMPORTE ( Euros )			TOTAL
	Declarada	Determinada	Resuelta	FEADER	M.A.A.M.A.	C.A.P.	
28 ALGODÓN	9,50	9,50	9,50	2.660,00	243,72	421,28	3.325,00
							3.325,00

**SUPERFICIE ( Hectáreas )**

REFERENCIA SIGPAC	CULTIVO	SEC_REG	Declarada	Prod. Integrada	Control C.	Determinada
41-053-018-00124-001	81268	R	4,00	12,07	-	4,00
41-053-018-00125-002	81268	R	5,50	5,50	-	5,50

**APELLIDOS Y NOMBRE / RAZÓN SOCIAL**      **NIF**      **EXPEDIENTE**  
 SANJUAN HUESCA MARTA      28389358K      8004707

**Resumen de superficies**

<u>GRUPO DE PAGO</u>	<u>SUPERFICIE ( Hectáreas )</u>			<u>IMPORTE ( Euros )</u>			<u>TOTAL</u>
	<u>Declarada</u>	<u>Determinada</u>	<u>Resuelta</u>	<u>FEADER</u>	<u>M.A.A.M.A.</u>	<u>C.A.P.</u>	
28 ALGODÓN	30,77	30,77	30,77	8.615,60	789,40	1.364,50	10.769,50
							10.769,50

**SUPERFICIE ( Hectáreas )**

<u>REFERENCIA SIGPAC</u>	<u>CULTIVO</u>	<u>SEC_REG</u>	<u>Declarada</u>	<u>Prod. Integrada</u>	<u>Control C.</u>	<u>Determinada</u>
41-099-013-00168-003	81268	R	13,52	13,52	-	13,52
41-099-013-00168-005	81151	R	17,25	17,25	-	17,25

**APELLIDOS Y NOMBRE / RAZÓN SOCIAL**      **NIF**      **EXPEDIENTE**  
 SANTIAGO OCAÑA INMACULADA      28681465M      8006876

**Resumen de superficies**

<u>GRUPO DE PAGO</u>	<u>SUPERFICIE ( Hectáreas )</u>			<u>IMPORTE ( Euros )</u>			<u>TOTAL</u>
	<u>Declarada</u>	<u>Determinada</u>	<u>Resuelta</u>	<u>FEADER</u>	<u>M.A.A.M.A.</u>	<u>C.A.P.</u>	
28 ALGODÓN	5,97	5,97	5,97	1.671,60	153,16	264,74	2.089,50
							2.089,50

**SUPERFICIE ( Hectáreas )**

<u>REFERENCIA SIGPAC</u>	<u>CULTIVO</u>	<u>SEC_REG</u>	<u>Declarada</u>	<u>Prod. Integrada</u>	<u>Control C.</u>	<u>Determinada</u>
41-020-031-00045-001	81162	R	5,97	5,97	-	5,97

**APELLIDOS Y NOMBRE / RAZÓN SOCIAL**      **NIF**      **EXPEDIENTE**  
 SANTIAGO OCAÑA JOSEFA      34070700H      8001646

**Resumen de superficies**

<u>GRUPO DE PAGO</u>	<u>SUPERFICIE ( Hectáreas )</u>			<u>IMPORTE ( Euros )</u>			<u>TOTAL</u>
	<u>Declarada</u>	<u>Determinada</u>	<u>Resuelta</u>	<u>FEADER</u>	<u>M.A.A.M.A.</u>	<u>C.A.P.</u>	
28 ALGODÓN	5,92	5,92	5,92	1.657,60	151,88	262,52	2.072,00
							2.072,00

**SUPERFICIE ( Hectáreas )**

<u>REFERENCIA SIGPAC</u>	<u>CULTIVO</u>	<u>SEC_REG</u>	<u>Declarada</u>	<u>Prod. Integrada</u>	<u>Control C.</u>	<u>Determinada</u>
41-020-031-00045-001	81268	R	5,92	5,92	-	5,92

**APELLIDOS Y NOMBRE / RAZÓN SOCIAL**      **NIF**      **EXPEDIENTE**  
 SANZ DE ANDINO SURGA MARIA      28380051Y      8004708

**Resumen de superficies**

<u>GRUPO DE PAGO</u>	<u>SUPERFICIE ( Hectáreas )</u>			<u>IMPORTE ( Euros )</u>			<u>TOTAL</u>
	<u>Declarada</u>	<u>Determinada</u>	<u>Resuelta</u>	<u>FEADER</u>	<u>M.A.A.M.A.</u>	<u>C.A.P.</u>	
28 ALGODÓN	21,32	21,32	21,32	5.969,60	546,96	945,44	7.462,00
							7.462,00

**SUPERFICIE ( Hectáreas )**

<u>REFERENCIA SIGPAC</u>	<u>CULTIVO</u>	<u>SEC_REG</u>	<u>Declarada</u>	<u>Prod. Integrada</u>	<u>Control C.</u>	<u>Determinada</u>
41-020-031-00069-001	81190	R	9,72	9,72	-	9,72
41-020-031-00071-001	81190	R	11,60	11,60	-	11,60



**APELLIDOS Y NOMBRE / RAZÓN SOCIAL****NIF****EXPEDIENTE**

SARMIENTO BENITEZ LUIS

28364692B

8009573

**Resumen de superficies**

GRUPO DE PAGO	SUPERFICIE ( Hectáreas )			IMPORTE ( Euros )			TOTAL
	Declarada	Determinada	Resuelta	FEADER	M.A.A.M.A.	C.A.P.	
28 ALGODÓN	9,36	9,36	9,36	2.620,80	240,13	415,07	3.276,00
							3.276,00

**SUPERFICIE ( Hectáreas )**

REFERENCIA SIGPAC	CULTIVO	SEC_REG	Declarada	Prod. Integrada	Control C.	Determinada
41-101-005-00133-001	81190	R	5,51	5,51	-	5,51
41-101-005-00138-001	81190	R	2,66	2,66	-	2,66
41-101-005-00155-001	81268	R	0,20	0,20	-	0,20
41-101-005-00156-001	81190	R	0,99	0,99	-	0,99

**APELLIDOS Y NOMBRE / RAZÓN SOCIAL****NIF****EXPEDIENTE**

SEGURA IGLESIAS PURIFICACION

28864524F

8005545

**Resumen de superficies**

GRUPO DE PAGO	SUPERFICIE ( Hectáreas )			IMPORTE ( Euros )			TOTAL
	Declarada	Determinada	Resuelta	FEADER	M.A.A.M.A.	C.A.P.	
28 ALGODÓN	7,38	7,38	7,38	2.066,40	189,33	327,27	2.583,00
							2.583,00

**SUPERFICIE ( Hectáreas )**

REFERENCIA SIGPAC	CULTIVO	SEC_REG	Declarada	Prod. Integrada	Control C.	Determinada
41-095-060-00012-003	81296	R	7,14	7,14	-	7,14
41-095-060-00012-004	81296	R	0,24	0,24	-	0,24

**APELLIDOS Y NOMBRE / RAZÓN SOCIAL****NIF****EXPEDIENTE**

SENAL AGRARIO S.C.

J91249318

8013801

**Resumen de superficies**

GRUPO DE PAGO	SUPERFICIE ( Hectáreas )			IMPORTE ( Euros )			TOTAL
	Declarada	Determinada	Resuelta	FEADER	M.A.A.M.A.	C.A.P.	
28 ALGODÓN	8,10	8,10	8,10	2.268,00	207,81	359,19	2.835,00
							2.835,00

**SUPERFICIE ( Hectáreas )**

REFERENCIA SIGPAC	CULTIVO	SEC_REG	Declarada	Prod. Integrada	Control C.	Determinada
41-069-017-00028-001	81204	R	0,85	0,85	-	0,85
41-095-062-00032-001	81204	R	7,25	7,25	-	7,25

**APELLIDOS Y NOMBRE / RAZÓN SOCIAL****NIF****EXPEDIENTE**

SERRANO FERNANDEZ ANTONIA

75447661W

8005546

**Resumen de superficies**

GRUPO DE PAGO	SUPERFICIE ( Hectáreas )			IMPORTE ( Euros )			TOTAL
	Declarada	Determinada	Resuelta	FEADER	M.A.A.M.A.	C.A.P.	
28 ALGODÓN	4,74	4,74	4,74	1.327,20	121,60	210,20	1.659,00
							1.659,00

**SUPERFICIE ( Hectáreas )**

REFERENCIA SIGPAC	CULTIVO	SEC_REG	Declarada	Prod. Integrada	Control C.	Determinada
41-095-061-00043-001	81163	R	4,74	4,74	-	4,74



**APELLIDOS Y NOMBRE / RAZÓN SOCIAL**      **NIF**      **EXPEDIENTE**  
 SERRANO FERNANDEZ JUAN ANTONIO      27701005N      8011056

**Resumen de superficies**

<u>GRUPO DE PAGO</u>	<u>SUPERFICIE ( Hectáreas )</u>			<u>IMPORTE ( Euros )</u>			<u>TOTAL</u>
	<u>Declarada</u>	<u>Determinada</u>	<u>Resuelta</u>	<u>FEADER</u>	<u>M.A.A.M.A.</u>	<u>C.A.P.</u>	
28 ALGODÓN	0,50	0,50	0,50	140,00	12,83	22,17	175,00
							175,00

**SUPERFICIE ( Hectáreas )**

<u>REFERENCIA SIGPAC</u>	<u>CULTIVO</u>	<u>SEC_REG</u>	<u>Declarada</u>	<u>Prod. Integrada</u>	<u>Control C.</u>	<u>Determinada</u>
41-095-060-00079-002	81296	R	0,50	0,50	-	0,50

**APELLIDOS Y NOMBRE / RAZÓN SOCIAL**      **NIF**      **EXPEDIENTE**  
 SERRANO HERRERA FRANCISCO      31633905G      8016414

**Resumen de superficies**

<u>GRUPO DE PAGO</u>	<u>SUPERFICIE ( Hectáreas )</u>			<u>IMPORTE ( Euros )</u>			<u>TOTAL</u>
	<u>Declarada</u>	<u>Determinada</u>	<u>Resuelta</u>	<u>FEADER</u>	<u>M.A.A.M.A.</u>	<u>C.A.P.</u>	
28 ALGODÓN	9,87	9,87	9,87	2.763,60	253,21	437,69	3.454,50
							3.454,50

**SUPERFICIE ( Hectáreas )**

<u>REFERENCIA SIGPAC</u>	<u>CULTIVO</u>	<u>SEC_REG</u>	<u>Declarada</u>	<u>Prod. Integrada</u>	<u>Control C.</u>	<u>Determinada</u>
41-053-001-00354-001	81268	R	3,87	3,87	-	3,87
41-053-019-00176-002	81268	R	6,00	6,12	-	6,00

**APELLIDOS Y NOMBRE / RAZÓN SOCIAL**      **NIF**      **EXPEDIENTE**  
 SERRANO NARANJO JOSEFA      31585180Q      8022492

**Resumen de superficies**

<u>GRUPO DE PAGO</u>	<u>SUPERFICIE ( Hectáreas )</u>			<u>IMPORTE ( Euros )</u>			<u>TOTAL</u>
	<u>Declarada</u>	<u>Determinada</u>	<u>Resuelta</u>	<u>FEADER</u>	<u>M.A.A.M.A.</u>	<u>C.A.P.</u>	
28 ALGODÓN	9,25	9,25	9,25	2.590,00	237,31	410,19	3.237,50
							3.237,50

**SUPERFICIE ( Hectáreas )**

<u>REFERENCIA SIGPAC</u>	<u>CULTIVO</u>	<u>SEC_REG</u>	<u>Declarada</u>	<u>Prod. Integrada</u>	<u>Control C.</u>	<u>Determinada</u>
41-053-019-00251-002	81190	R	2,57	9,25	-	2,57
41-053-019-00251-002	81268	R	6,68	9,25	-	6,68

**APELLIDOS Y NOMBRE / RAZÓN SOCIAL**      **NIF**      **EXPEDIENTE**  
 SERRATO DELGADO DOLORES      28873616Z      8007876

**Resumen de superficies**

<u>GRUPO DE PAGO</u>	<u>SUPERFICIE ( Hectáreas )</u>			<u>IMPORTE ( Euros )</u>			<u>TOTAL</u>
	<u>Declarada</u>	<u>Determinada</u>	<u>Resuelta</u>	<u>FEADER</u>	<u>M.A.A.M.A.</u>	<u>C.A.P.</u>	
28 ALGODÓN	9,18	9,18	9,18	2.570,40	235,51	407,09	3.213,00
							3.213,00

**SUPERFICIE ( Hectáreas )**

<u>REFERENCIA SIGPAC</u>	<u>CULTIVO</u>	<u>SEC_REG</u>	<u>Declarada</u>	<u>Prod. Integrada</u>	<u>Control C.</u>	<u>Determinada</u>
41-101-004-00162-001	81268	R	0,49	0,49	-	0,49
41-101-004-00193-001	81268	R	0,54	0,54	-	0,54
41-101-004-00194-001	81268	R	7,51	7,51	-	7,51
41-101-004-00195-001	81268	R	0,64	0,64	-	0,64



**APELLIDOS Y NOMBRE / RAZÓN SOCIAL**      **NIF**      **EXPEDIENTE**  
 SERVICIOS AGRICOLAS EL TITO S.L      B41957077      8016003

**Resumen de superficies**

GRUPO DE PAGO	SUPERFICIE ( Hectáreas )			IMPORTE ( Euros )			TOTAL
	Declarada	Determinada	Resuelta	FEADER	M.A.A.M.A.	C.A.P.	
28 ALGODÓN	9,80	9,80	9,80	2.744,00	251,42	434,58	3.430,00
							3.430,00

**SUPERFICIE ( Hectáreas )**

REFERENCIA SIGPAC	CULTIVO	SEC_REG	Declarada	Prod. Integrada	Control C.	Determinada
41-053-001-00296-001	81190	R	9,80	9,80	-	9,80

**APELLIDOS Y NOMBRE / RAZÓN SOCIAL**      **NIF**      **EXPEDIENTE**  
 SEVILLANO LOPEZ MANUEL      28655915P      8013885

**Resumen de superficies**

GRUPO DE PAGO	SUPERFICIE ( Hectáreas )			IMPORTE ( Euros )			TOTAL
	Declarada	Determinada	Resuelta	FEADER	M.A.A.M.A.	C.A.P.	
28 ALGODÓN	8,00	8,00	8,00	2.240,00	205,24	354,76	2.800,00
							2.800,00

**SUPERFICIE ( Hectáreas )**

REFERENCIA SIGPAC	CULTIVO	SEC_REG	Declarada	Prod. Integrada	Control C.	Determinada
41-053-018-00180-001	81268	R	8,00	8,40	-	8,00

**APELLIDOS Y NOMBRE / RAZÓN SOCIAL**      **NIF**      **EXPEDIENTE**  
 SIERRA BENITEZ FRANCISCO      77535419G      8007877

**Resumen de superficies**

GRUPO DE PAGO	SUPERFICIE ( Hectáreas )			IMPORTE ( Euros )			TOTAL
	Declarada	Determinada	Resuelta	FEADER	M.A.A.M.A.	C.A.P.	
28 ALGODÓN	21,01	21,01	21,01	5.882,80	539,01	931,69	7.353,50
							7.353,50

**SUPERFICIE ( Hectáreas )**

REFERENCIA SIGPAC	CULTIVO	SEC_REG	Declarada	Prod. Integrada	Control C.	Determinada
41-101-005-00089-001	81190	R	4,63	4,63	-	4,63
41-101-005-00090-002	81190	R	0,11	0,11	-	0,11
41-101-005-00128-001	81190	R	2,52	2,52	-	2,52
41-101-005-00129-002	81190	R	13,75	13,75	-	13,75

**APELLIDOS Y NOMBRE / RAZÓN SOCIAL**      **NIF**      **EXPEDIENTE**  
 SILVA MARTINEZ MANUEL      45258645G      8022556

**Resumen de superficies**

GRUPO DE PAGO	SUPERFICIE ( Hectáreas )			IMPORTE ( Euros )			TOTAL
	Declarada	Determinada	Resuelta	FEADER	M.A.A.M.A.	C.A.P.	
28 ALGODÓN	5,31	5,31	5,31	1.486,80	136,23	235,47	1.858,50
							1.858,50

**SUPERFICIE ( Hectáreas )**

REFERENCIA SIGPAC	CULTIVO	SEC_REG	Declarada	Prod. Integrada	Control C.	Determinada
41-019-005-00001-001	81289	R	5,31	5,31	-	5,31

**APELLIDOS Y NOMBRE / RAZÓN SOCIAL**      **NIF**      **EXPEDIENTE**  
 SILVESTRE RINCON JOAQUIN      27707613L      8016384

**Resumen de superficies**

GRUPO DE PAGO	SUPERFICIE ( Hectáreas )			IMPORTE ( Euros )			TOTAL
	Declarada	Determinada	Resuelta	FEADER	M.A.A.M.A.	C.A.P.	
28 ALGODÓN	4,95	4,95	4,95	1.386,00	126,99	219,51	1.732,50
							1.732,50

**SUPERFICIE ( Hectáreas )**

REFERENCIA SIGPAC	CULTIVO	SEC_REG	Declarada	Prod. Integrada	Control C.	Determinada
41-069-015-00010-001	81268	R	4,95	4,95	-	4,95

**APELLIDOS Y NOMBRE / RAZÓN SOCIAL**      **NIF**      **EXPEDIENTE**  
 SILVESTRE ROLDAN MARIA ROCIO      77534203F      8006877

**Resumen de superficies**

GRUPO DE PAGO	SUPERFICIE ( Hectáreas )			IMPORTE ( Euros )			TOTAL
	Declarada	Determinada	Resuelta	FEADER	M.A.A.M.A.	C.A.P.	
28 ALGODÓN	5,68	5,68	5,68	1.590,40	145,72	251,88	1.988,00
							1.988,00

**SUPERFICIE ( Hectáreas )**

REFERENCIA SIGPAC	CULTIVO	SEC_REG	Declarada	Prod. Integrada	Control C.	Determinada
41-069-016-00056-001	81268	R	5,68	5,68	-	5,68

**APELLIDOS Y NOMBRE / RAZÓN SOCIAL**      **NIF**      **EXPEDIENTE**  
 SIMON DELGADO FELIPE ALBERTO      28806145W      8021384

**Resumen de superficies**

GRUPO DE PAGO	SUPERFICIE ( Hectáreas )			IMPORTE ( Euros )			TOTAL
	Declarada	Determinada	Resuelta	FEADER	M.A.A.M.A.	C.A.P.	
28 ALGODÓN	6,85	6,85	6,85	1.918,00	175,74	303,76	2.397,50
							2.397,50

**SUPERFICIE ( Hectáreas )**

REFERENCIA SIGPAC	CULTIVO	SEC_REG	Declarada	Prod. Integrada	Control C.	Determinada
41-095-060-00080-001	81151	R	6,85	6,85	-	6,85

**APELLIDOS Y NOMBRE / RAZÓN SOCIAL**      **NIF**      **EXPEDIENTE**  
 SIMON DELGADO RAFAEL      52664993F      8022014

**Resumen de superficies**

GRUPO DE PAGO	SUPERFICIE ( Hectáreas )			IMPORTE ( Euros )			TOTAL
	Declarada	Determinada	Resuelta	FEADER	M.A.A.M.A.	C.A.P.	
28 ALGODÓN	3,98	3,98	3,98	1.114,40	102,11	176,49	1.393,00
							1.393,00

**SUPERFICIE ( Hectáreas )**

REFERENCIA SIGPAC	CULTIVO	SEC_REG	Declarada	Prod. Integrada	Control C.	Determinada
41-095-002-00058-003	81361	R	3,98	3,98	-	3,98

**APELLIDOS Y NOMBRE / RAZÓN SOCIAL**      **NIF**      **EXPEDIENTE**  
 SIMON GARCIA FELIPE      28223026W      8021354

**Resumen de superficies**

GRUPO DE PAGO	SUPERFICIE ( Hectáreas )			IMPORTE ( Euros )			TOTAL
	Declarada	Determinada	Resuelta	FEADER	M.A.A.M.A.	C.A.P.	
28 ALGODÓN	5,94	5,94	5,94	1.663,20	152,39	263,41	2.079,00
							2.079,00

**SUPERFICIE ( Hectáreas )**

REFERENCIA SIGPAC	CULTIVO	SEC_REG	Declarada	Prod. Integrada	Control C.	Determinada
41-095-060-00082-002	81151	R	5,94	5,94	-	5,94

**APELLIDOS Y NOMBRE / RAZÓN SOCIAL**      **NIF**      **EXPEDIENTE**  
 SOCIEDAD CIVIL LA PALOMA DEL      J41826496      8006878

**Resumen de superficies**

GRUPO DE PAGO	SUPERFICIE ( Hectáreas )			IMPORTE ( Euros )			TOTAL
	Declarada	Determinada	Resuelta	FEADER	M.A.A.M.A.	C.A.P.	
28 ALGODÓN	7,57	7,57	7,57	2.119,60	194,21	335,69	2.649,50
							2.649,50

**SUPERFICIE ( Hectáreas )**

REFERENCIA SIGPAC	CULTIVO	SEC_REG	Declarada	Prod. Integrada	Control C.	Determinada
41-069-015-00110-001	81268	R	7,57	7,57	-	7,57

**APELLIDOS Y NOMBRE / RAZÓN SOCIAL**      **NIF**      **EXPEDIENTE**  
 SOLANA SAEZ DANIEL      28183663S      8011058

**Resumen de superficies**

GRUPO DE PAGO	SUPERFICIE ( Hectáreas )			IMPORTE ( Euros )			TOTAL
	Declarada	Determinada	Resuelta	FEADER	M.A.A.M.A.	C.A.P.	
28 ALGODÓN	3,41	3,41	3,41	954,80	87,48	151,22	1.193,50
							1.193,50

**SUPERFICIE ( Hectáreas )**

REFERENCIA SIGPAC	CULTIVO	SEC_REG	Declarada	Prod. Integrada	Control C.	Determinada
41-069-016-00068-001	81296	R	3,41	3,41	-	3,41

**APELLIDOS Y NOMBRE / RAZÓN SOCIAL**      **NIF**      **EXPEDIENTE**  
 SOLANA SANCHEZ ANTONIA      28665735F      8013802

**Resumen de superficies**

GRUPO DE PAGO	SUPERFICIE ( Hectáreas )			IMPORTE ( Euros )			TOTAL
	Declarada	Determinada	Resuelta	FEADER	M.A.A.M.A.	C.A.P.	
28 ALGODÓN	9,72	9,72	9,72	2.721,60	249,37	431,03	3.402,00
							3.402,00

**SUPERFICIE ( Hectáreas )**

REFERENCIA SIGPAC	CULTIVO	SEC_REG	Declarada	Prod. Integrada	Control C.	Determinada
41-069-016-00068-001	81268	R	9,72	9,72	-	9,72

**APELLIDOS Y NOMBRE / RAZÓN SOCIAL**      **NIF**      **EXPEDIENTE**  
 SOLANO CHACON FERNANDO      28673216J      8027725

**Resumen de superficies**

GRUPO DE PAGO	SUPERFICIE ( Hectáreas )			IMPORTE ( Euros )			TOTAL
	Declarada	Determinada	Resuelta	FEADER	M.A.A.M.A.	C.A.P.	
28 ALGODÓN	8,52	8,52	8,52	2.385,60	218,58	377,82	2.982,00
							2.982,00

**SUPERFICIE ( Hectáreas )**

REFERENCIA SIGPAC	CULTIVO	SEC_REG	Declarada	Prod. Integrada	Control C.	Determinada
41-020-005-00052-003	81190	R	4,40	4,40	-	4,40
41-053-001-00047-001	81151	R	4,12	4,12	-	4,12

**APELLIDOS Y NOMBRE / RAZÓN SOCIAL**      **NIF**      **EXPEDIENTE**  
 SOLANO SUAREZ ANTONIO      28262625H      8028458

**Resumen de superficies**

GRUPO DE PAGO	SUPERFICIE ( Hectáreas )			IMPORTE ( Euros )			TOTAL
	Declarada	Determinada	Resuelta	FEADER	M.A.A.M.A.	C.A.P.	
28 ALGODÓN	9,54	9,54	9,54	2.671,20	244,75	423,05	3.339,00
							3.339,00

**SUPERFICIE ( Hectáreas )**

REFERENCIA SIGPAC	CULTIVO	SEC_REG	Declarada	Prod. Integrada	Control C.	Determinada
41-053-001-00320-001	81190	R	9,54	9,54	-	9,54

**APELLIDOS Y NOMBRE / RAZÓN SOCIAL**      **NIF**      **EXPEDIENTE**  
 SOLDADO BARRIOS MATEO      30067553K      8014480

**Resumen de superficies**

GRUPO DE PAGO	SUPERFICIE ( Hectáreas )			IMPORTE ( Euros )			TOTAL
	Declarada	Determinada	Resuelta	FEADER	M.A.A.M.A.	C.A.P.	
28 ALGODÓN	9,96	9,96	9,96	2.788,80	255,52	441,68	3.486,00
							3.486,00

**SUPERFICIE ( Hectáreas )**

REFERENCIA SIGPAC	CULTIVO	SEC_REG	Declarada	Prod. Integrada	Control C.	Determinada
41-039-006-00031-001	81169	R	3,04	3,04	-	3,04
41-039-006-00052-008	81169	R	6,92	6,92	-	6,92



**APELLIDOS Y NOMBRE / RAZÓN SOCIAL**      **NIF**      **EXPEDIENTE**  
 SOLIS DE LA HERA MANUEL      34042653P      8003293

**Resumen de superficies**

GRUPO DE PAGO	SUPERFICIE ( Hectáreas )			IMPORTE ( Euros )			TOTAL
	Declarada	Determinada	Resuelta	FEADER	M.A.A.M.A.	C.A.P.	
28 ALGODÓN	16,34	16,34	16,34	4.575,20	419,20	724,60	5.719,00
							5.719,00

**SUPERFICIE ( Hectáreas )**

REFERENCIA SIGPAC	CULTIVO	SEC_REG	Declarada	Prod. Integrada	Control C.	Determinada
41-023-013-00011-003	81015	R	3,21	3,21	-	3,21
41-024-013-00008-001	81015	R	13,13	13,13	-	13,13

**APELLIDOS Y NOMBRE / RAZÓN SOCIAL**      **NIF**      **EXPEDIENTE**  
 SOLIS GAVILAN JUAN JOSE      28302442E      8005165

**Resumen de superficies**

GRUPO DE PAGO	SUPERFICIE ( Hectáreas )			IMPORTE ( Euros )			TOTAL
	Declarada	Determinada	Resuelta	FEADER	M.A.A.M.A.	C.A.P.	
28 ALGODÓN	9,50	9,50	9,50	2.660,00	243,72	421,28	3.325,00
							3.325,00

**SUPERFICIE ( Hectáreas )**

REFERENCIA SIGPAC	CULTIVO	SEC_REG	Declarada	Prod. Integrada	Control C.	Determinada
41-024-010-00118-005	81268	R	9,50	9,50	-	9,50

**APELLIDOS Y NOMBRE / RAZÓN SOCIAL**      **NIF**      **EXPEDIENTE**  
 SORIA ROMERO FILOMENA      31635515G      8022500

**Resumen de superficies**

GRUPO DE PAGO	SUPERFICIE ( Hectáreas )			IMPORTE ( Euros )			TOTAL
	Declarada	Determinada	Resuelta	FEADER	M.A.A.M.A.	C.A.P.	
28 ALGODÓN	13,88	13,88	13,88	3.886,40	356,09	615,51	4.858,00
							4.858,00

**SUPERFICIE ( Hectáreas )**

REFERENCIA SIGPAC	CULTIVO	SEC_REG	Declarada	Prod. Integrada	Control C.	Determinada
41-053-018-00127-002	81190	R	6,94	6,94	-	6,94
41-053-019-00175-003	81268	R	2,87	2,87	-	2,87
41-053-019-00216-003	81268	R	4,07	4,07	-	4,07

**APELLIDOS Y NOMBRE / RAZÓN SOCIAL**      **NIF**      **EXPEDIENTE**  
 SORRENTINO UTRILLA JOSE LUIS      34055760M      8014223

**Resumen de superficies**

GRUPO DE PAGO	SUPERFICIE ( Hectáreas )			IMPORTE ( Euros )			TOTAL
	Declarada	Determinada	Resuelta	FEADER	M.A.A.M.A.	C.A.P.	
28 ALGODÓN	1,67	1,67	1,67	467,60	42,84	74,06	584,50
							584,50

**SUPERFICIE ( Hectáreas )**

REFERENCIA SIGPAC	CULTIVO	SEC_REG	Declarada	Prod. Integrada	Control C.	Determinada
41-012-018-00029-001	81050	R	1,67	1,67	-	1,67

**APELLIDOS Y NOMBRE / RAZÓN SOCIAL**      **NIF**      **EXPEDIENTE**  
 SOTILLO CAMUÑEZ CONCEPCION      75355604Z      8000697

**Resumen de superficies**

GRUPO DE PAGO	SUPERFICIE ( Hectáreas )			IMPORTE ( Euros )			TOTAL
	Declarada	Determinada	Resuelta	FEADER	M.A.A.M.A.	C.A.P.	
28 ALGODÓN	3,21	3,21	3,21	898,80	82,35	142,35	1.123,50
							1.123,50

**SUPERFICIE ( Hectáreas )**

REFERENCIA SIGPAC	CULTIVO	SEC_REG	Declarada	Prod. Integrada	Control C.	Determinada
41-039-086-00053-001	81289	R	3,21	3,21	-	3,21

**APELLIDOS Y NOMBRE / RAZÓN SOCIAL**

TANCORBO S.L.

**NIF**

B41734989

**EXPEDIENTE**

8027085

**Resumen de superficies**

<u>GRUPO DE PAGO</u>	<u>SUPERFICIE ( Hectáreas )</u>			<u>IMPORTE ( Euros )</u>			<u>TOTAL</u>
	<u>Declarada</u>	<u>Determinada</u>	<u>Resuelta</u>	<u>FEADER</u>	<u>M.A.A.M.A.</u>	<u>C.A.P.</u>	
28 ALGODÓN	5,23	5,23	5,23	1.464,40	134,18	231,92	1.830,50
							1.830,50

**SUPERFICIE ( Hectáreas )**

<u>REFERENCIA SIGPAC</u>	<u>CULTIVO</u>	<u>SEC_REG</u>	<u>Declarada</u>	<u>Prod. Integrada</u>	<u>Control C.</u>	<u>Determinada</u>
41-024-007-00032-001	81038	R	5,23	5,23	-	5,23

**APELLIDOS Y NOMBRE / RAZÓN SOCIAL**

TECNILEON S.C.P.

**NIF**

J91612283

**EXPEDIENTE**

8020175

**Resumen de superficies**

<u>GRUPO DE PAGO</u>	<u>SUPERFICIE ( Hectáreas )</u>			<u>IMPORTE ( Euros )</u>			<u>TOTAL</u>
	<u>Declarada</u>	<u>Determinada</u>	<u>Resuelta</u>	<u>FEADER</u>	<u>M.A.A.M.A.</u>	<u>C.A.P.</u>	
28 ALGODÓN	21,98	21,98	21,98	6.154,40	563,90	974,70	7.693,00
							7.693,00

**SUPERFICIE ( Hectáreas )**

<u>REFERENCIA SIGPAC</u>	<u>CULTIVO</u>	<u>SEC_REG</u>	<u>Declarada</u>	<u>Prod. Integrada</u>	<u>Control C.</u>	<u>Determinada</u>
41-055-013-00021-001	81190	R	9,64	9,64	-	9,64
41-055-023-00122-001	81190	R	3,78	3,78	-	3,78
41-055-023-00123-001	81190	R	3,70	3,70	-	3,70
41-055-029-00074-002	81190	R	4,86	4,86	-	4,86

**APELLIDOS Y NOMBRE / RAZÓN SOCIAL**

TEJERO ALCON JUANA PETROLA

**NIF**

34062505B

**EXPEDIENTE**

8013886

**Resumen de superficies**

<u>GRUPO DE PAGO</u>	<u>SUPERFICIE ( Hectáreas )</u>			<u>IMPORTE ( Euros )</u>			<u>TOTAL</u>
	<u>Declarada</u>	<u>Determinada</u>	<u>Resuelta</u>	<u>FEADER</u>	<u>M.A.A.M.A.</u>	<u>C.A.P.</u>	
28 ALGODÓN	14,47	14,47	14,47	4.051,60	371,23	641,67	5.064,50
							5.064,50

**SUPERFICIE ( Hectáreas )**

<u>REFERENCIA SIGPAC</u>	<u>CULTIVO</u>	<u>SEC_REG</u>	<u>Declarada</u>	<u>Prod. Integrada</u>	<u>Control C.</u>	<u>Determinada</u>
41-053-019-00035-002	81268	R	4,07	4,07	-	4,07
41-053-019-00114-002	81268	R	6,20	6,20	-	6,20
41-053-019-00115-002	81268	R	4,20	4,20	-	4,20

**APELLIDOS Y NOMBRE / RAZÓN SOCIAL**

TEJERO DOMINGUEZ ANDRES

**NIF**

28111952H

**EXPEDIENTE**

8013887

**Resumen de superficies**

<u>GRUPO DE PAGO</u>	<u>SUPERFICIE ( Hectáreas )</u>			<u>IMPORTE ( Euros )</u>			<u>TOTAL</u>
	<u>Declarada</u>	<u>Determinada</u>	<u>Resuelta</u>	<u>FEADER</u>	<u>M.A.A.M.A.</u>	<u>C.A.P.</u>	
28 ALGODÓN	7,20	7,20	7,20	2.016,00	184,72	319,28	2.520,00
							2.520,00

**SUPERFICIE ( Hectáreas )**

<u>REFERENCIA SIGPAC</u>	<u>CULTIVO</u>	<u>SEC_REG</u>	<u>Declarada</u>	<u>Prod. Integrada</u>	<u>Control C.</u>	<u>Determinada</u>
41-053-019-00247-001	81190	R	7,20	8,40	-	7,20



**APELLIDOS Y NOMBRE / RAZÓN SOCIAL**      **NIF**      **EXPEDIENTE**

TEJERO DOMINGUEZ MARIA      75444166A      8022505

**Resumen de superficies**

<u>GRUPO DE PAGO</u>	<u>SUPERFICIE ( Hectáreas )</u>			<u>IMPORTE ( Euros )</u>			<u>TOTAL</u>
	<u>Declarada</u>	<u>Determinada</u>	<u>Resuelta</u>	<u>FEADER</u>	<u>M.A.A.M.A.</u>	<u>C.A.P.</u>	
28 ALGODÓN	8,20	8,20	8,20	2.296,00	210,37	363,63	2.870,00
							2.870,00

**SUPERFICIE ( Hectáreas )**

<u>REFERENCIA SIGPAC</u>	<u>CULTIVO</u>	<u>SEC_REG</u>	<u>Declarada</u>	<u>Prod. Integrada</u>	<u>Control C.</u>	<u>Determinada</u>
41-053-018-00161-001	81268	R	8,20	8,20	-	8,20

**APELLIDOS Y NOMBRE / RAZÓN SOCIAL**      **NIF**      **EXPEDIENTE**

TEJERO SARRION JOSE ANTONIO      47013645N      8013888

**Resumen de superficies**

<u>GRUPO DE PAGO</u>	<u>SUPERFICIE ( Hectáreas )</u>			<u>IMPORTE ( Euros )</u>			<u>TOTAL</u>
	<u>Declarada</u>	<u>Determinada</u>	<u>Resuelta</u>	<u>FEADER</u>	<u>M.A.A.M.A.</u>	<u>C.A.P.</u>	
28 ALGODÓN	2,41	2,41	2,41	674,80	61,83	106,87	843,50
							843,50

**SUPERFICIE ( Hectáreas )**

<u>REFERENCIA SIGPAC</u>	<u>CULTIVO</u>	<u>SEC_REG</u>	<u>Declarada</u>	<u>Prod. Integrada</u>	<u>Control C.</u>	<u>Determinada</u>
41-053-018-00215-003	81162	R	2,41	2,88	-	2,41

**APELLIDOS Y NOMBRE / RAZÓN SOCIAL**      **NIF**      **EXPEDIENTE**

TEJERO SARRION JOSE MIGUEL      34063414T      8013935

**Resumen de superficies**

<u>GRUPO DE PAGO</u>	<u>SUPERFICIE ( Hectáreas )</u>			<u>IMPORTE ( Euros )</u>			<u>TOTAL</u>
	<u>Declarada</u>	<u>Determinada</u>	<u>Resuelta</u>	<u>FEADER</u>	<u>M.A.A.M.A.</u>	<u>C.A.P.</u>	
28 ALGODÓN	2,41	2,41	2,41	674,80	61,83	106,87	843,50
							843,50

**SUPERFICIE ( Hectáreas )**

<u>REFERENCIA SIGPAC</u>	<u>CULTIVO</u>	<u>SEC_REG</u>	<u>Declarada</u>	<u>Prod. Integrada</u>	<u>Control C.</u>	<u>Determinada</u>
41-053-018-00214-001	81190	R	2,41	2,41	-	2,41

**APELLIDOS Y NOMBRE / RAZÓN SOCIAL**      **NIF**      **EXPEDIENTE**

TENORIO VEGA JOSE      27772239S      8028086

**Resumen de superficies**

<u>GRUPO DE PAGO</u>	<u>SUPERFICIE ( Hectáreas )</u>			<u>IMPORTE ( Euros )</u>			<u>TOTAL</u>
	<u>Declarada</u>	<u>Determinada</u>	<u>Resuelta</u>	<u>FEADER</u>	<u>M.A.A.M.A.</u>	<u>C.A.P.</u>	
28 ALGODÓN	6,50	6,50	6,50	1.820,00	166,76	288,24	2.275,00
							2.275,00

**SUPERFICIE ( Hectáreas )**

<u>REFERENCIA SIGPAC</u>	<u>CULTIVO</u>	<u>SEC_REG</u>	<u>Declarada</u>	<u>Prod. Integrada</u>	<u>Control C.</u>	<u>Determinada</u>
41-020-001-00061-001	81268	R	6,50	6,50	-	6,50

**APELLIDOS Y NOMBRE / RAZÓN SOCIAL**      **NIF**      **EXPEDIENTE**

TERRON SANCHEZ CARMEN      34071434Q      8011059

**Resumen de superficies**

<u>GRUPO DE PAGO</u>	<u>SUPERFICIE ( Hectáreas )</u>			<u>IMPORTE ( Euros )</u>			<u>TOTAL</u>
	<u>Declarada</u>	<u>Determinada</u>	<u>Resuelta</u>	<u>FEADER</u>	<u>M.A.A.M.A.</u>	<u>C.A.P.</u>	
28 ALGODÓN	4,53	4,53	4,53	1.268,40	116,22	200,88	1.585,50
							1.585,50

**SUPERFICIE ( Hectáreas )**

<u>REFERENCIA SIGPAC</u>	<u>CULTIVO</u>	<u>SEC_REG</u>	<u>Declarada</u>	<u>Prod. Integrada</u>	<u>Control C.</u>	<u>Determinada</u>
41-069-015-00116-001	81151	R	4,53	4,53	-	4,53

**APELLIDOS Y NOMBRE / RAZÓN SOCIAL****NIF****EXPEDIENTE**

TERRON SANCHEZ MANUEL

75379744G

8011060

**Resumen de superficies**

GRUPO DE PAGO	SUPERFICIE ( Hectáreas )			IMPORTE ( Euros )			TOTAL
	Declarada	Determinada	Resuelta	FEADER	M.A.A.M.A.	C.A.P.	
28 ALGODÓN	5,53	5,53	5,53	1.548,40	141,87	245,23	1.935,50
							1.935,50

**SUPERFICIE ( Hectáreas )**

REFERENCIA SIGPAC	CULTIVO	SEC_REG	Declarada	Prod. Integrada	Control C.	Determinada
41-069-015-00092-003	81151	R	0,20	0,20	-	0,20
41-069-015-00114-001	81151	R	2,74	2,74	-	2,74
41-069-015-00116-001	81151	R	1,47	1,47	-	1,47
41-069-015-00311-001	81151	R	1,12	1,12	-	1,12

**APELLIDOS Y NOMBRE / RAZÓN SOCIAL****NIF****EXPEDIENTE**

TEXMAR TRADING, S.L.

B41655150

8022579

**Resumen de superficies**

GRUPO DE PAGO	SUPERFICIE ( Hectáreas )			IMPORTE ( Euros )			TOTAL
	Declarada	Determinada	Resuelta	FEADER	M.A.A.M.A.	C.A.P.	
28 ALGODÓN	38,35	38,35	38,35	10.738,00	983,87	1.700,63	13.422,50
							13.422,50

**SUPERFICIE ( Hectáreas )**

REFERENCIA SIGPAC	CULTIVO	SEC_REG	Declarada	Prod. Integrada	Control C.	Determinada
41-053-001-00231-001	81361	R	12,50	12,50	-	12,50
41-053-001-00262-002	81361	R	6,10	6,10	-	6,10
41-053-001-00413-001	81361	R	7,90	7,90	-	7,90
41-053-019-00315-002	81361	R	11,85	11,85	-	11,85

**APELLIDOS Y NOMBRE / RAZÓN SOCIAL****NIF****EXPEDIENTE**

TIRADO FABIAN MARIA

75373872C

8016388

**Resumen de superficies**

GRUPO DE PAGO	SUPERFICIE ( Hectáreas )			IMPORTE ( Euros )			TOTAL
	Declarada	Determinada	Resuelta	FEADER	M.A.A.M.A.	C.A.P.	
28 ALGODÓN	4,96	4,96	4,96	1.388,80	127,25	219,95	1.736,00
							1.736,00

**SUPERFICIE ( Hectáreas )**

REFERENCIA SIGPAC	CULTIVO	SEC_REG	Declarada	Prod. Integrada	Control C.	Determinada
41-069-015-00030-001	81268	R	4,96	4,96	-	4,96

**APELLIDOS Y NOMBRE / RAZÓN SOCIAL****NIF****EXPEDIENTE**

TIRADO SIERRA MANUEL

28746555M


8007887

**Resumen de superficies**

GRUPO DE PAGO	SUPERFICIE ( Hectáreas )			IMPORTE ( Euros )			TOTAL
	Declarada	Determinada	Resuelta	FEADER	M.A.A.M.A.	C.A.P.	
28 ALGODÓN	20,78	20,78	20,78	5.818,40	533,11	921,49	7.273,00
							7.273,00

**SUPERFICIE ( Hectáreas )**

REFERENCIA SIGPAC	CULTIVO	SEC_REG	Declarada	Prod. Integrada	Control C.	Determinada
41-101-005-00051-001	81190	R	4,25	4,25	-	4,25
41-101-005-00052-001	81190	R	0,51	0,51	-	0,51
41-101-005-00097-001	81190	R	13,82	13,82	-	13,82
41-101-005-00132-001	81190	R	2,20	2,20	-	2,20



**APELLIDOS Y NOMBRE / RAZÓN SOCIAL**      **NIF**      **EXPEDIENTE**

TOBARIAS LEIVA ANTONIO      27835884L      8030982

**Resumen de superficies**

<u>GRUPO DE PAGO</u>	<u>SUPERFICIE ( Hectáreas )</u>			<u>IMPORTE ( Euros )</u>			<u>TOTAL</u>
	<u>Declarada</u>	<u>Determinada</u>	<u>Resuelta</u>	<u>FEADER</u>	<u>M.A.A.M.A.</u>	<u>C.A.P.</u>	
28 ALGODÓN	2,81	2,81	2,81	786,80	72,09	124,61	983,50
							983,50

**SUPERFICIE ( Hectáreas )**

<u>REFERENCIA SIGPAC</u>	<u>CULTIVO</u>	<u>SEC_REG</u>	<u>Declarada</u>	<u>Prod. Integrada</u>	<u>Control C.</u>	<u>Determinada</u>
41-101-006-00033-001	81204	R	2,81	2,81	-	2,81

**APELLIDOS Y NOMBRE / RAZÓN SOCIAL**      **NIF**      **EXPEDIENTE**

TORO DELGADO MAGDALENA      28349069M      8002152

**Resumen de superficies**

<u>GRUPO DE PAGO</u>	<u>SUPERFICIE ( Hectáreas )</u>			<u>IMPORTE ( Euros )</u>			<u>TOTAL</u>
	<u>Declarada</u>	<u>Determinada</u>	<u>Resuelta</u>	<u>FEADER</u>	<u>M.A.A.M.A.</u>	<u>C.A.P.</u>	
28 ALGODÓN	21,75	21,75	21,75	6.090,00	558,00	964,50	7.612,50
							7.612,50

**SUPERFICIE ( Hectáreas )**

<u>REFERENCIA SIGPAC</u>	<u>CULTIVO</u>	<u>SEC_REG</u>	<u>Declarada</u>	<u>Prod. Integrada</u>	<u>Control C.</u>	<u>Determinada</u>
41-024-005-00066-008	81190	R	21,75	21,75	-	21,75

**APELLIDOS Y NOMBRE / RAZÓN SOCIAL**      **NIF**      **EXPEDIENTE**

TORRE DEL JUDIO C.B.      E91188334      8012851

**Resumen de superficies**

<u>GRUPO DE PAGO</u>	<u>SUPERFICIE ( Hectáreas )</u>			<u>IMPORTE ( Euros )</u>			<u>TOTAL</u>
	<u>Declarada</u>	<u>Determinada</u>	<u>Resuelta</u>	<u>FEADER</u>	<u>M.A.A.M.A.</u>	<u>C.A.P.</u>	
28 ALGODÓN	15,77	15,77	15,77	4.415,60	404,58	699,32	5.519,50
							5.519,50

**SUPERFICIE ( Hectáreas )**

<u>REFERENCIA SIGPAC</u>	<u>CULTIVO</u>	<u>SEC_REG</u>	<u>Declarada</u>	<u>Prod. Integrada</u>	<u>Control C.</u>	<u>Determinada</u>
41-900-013-00132-003	81268	R	15,77	15,77	-	15,77

**APELLIDOS Y NOMBRE / RAZÓN SOCIAL**      **NIF**      **EXPEDIENTE**

TORRES LARA JOSE      27835595Y      8005591

**Resumen de superficies**

<u>GRUPO DE PAGO</u>	<u>SUPERFICIE ( Hectáreas )</u>			<u>IMPORTE ( Euros )</u>			<u>TOTAL</u>
	<u>Declarada</u>	<u>Determinada</u>	<u>Resuelta</u>	<u>FEADER</u>	<u>M.A.A.M.A.</u>	<u>C.A.P.</u>	
28 ALGODÓN	8,93	8,93	8,93	2.500,40	229,10	396,00	3.125,50
							3.125,50

**SUPERFICIE ( Hectáreas )**

<u>REFERENCIA SIGPAC</u>	<u>CULTIVO</u>	<u>SEC_REG</u>	<u>Declarada</u>	<u>Prod. Integrada</u>	<u>Control C.</u>	<u>Determinada</u>
41-069-015-00069-003	81268	R	8,93	8,93	-	8,93

**APELLIDOS Y NOMBRE / RAZÓN SOCIAL**      **NIF**      **EXPEDIENTE**

TORRES LARA RAFAEL      27835397S      8001647

**Resumen de superficies**

<u>GRUPO DE PAGO</u>	<u>SUPERFICIE ( Hectáreas )</u>			<u>IMPORTE ( Euros )</u>			<u>TOTAL</u>
	<u>Declarada</u>	<u>Determinada</u>	<u>Resuelta</u>	<u>FEADER</u>	<u>M.A.A.M.A.</u>	<u>C.A.P.</u>	
28 ALGODÓN	6,00	6,00	6,00	1.680,00	153,93	266,07	2.100,00
							2.100,00

**SUPERFICIE ( Hectáreas )**

<u>REFERENCIA SIGPAC</u>	<u>CULTIVO</u>	<u>SEC_REG</u>	<u>Declarada</u>	<u>Prod. Integrada</u>	<u>Control C.</u>	<u>Determinada</u>
41-069-017-00031-001	81268	R	6,00	8,93	-	6,00

**APELLIDOS Y NOMBRE / RAZÓN SOCIAL**      **NIF**      **EXPEDIENTE**  
 TORRES LOPEZ BENITO      31698748X      8015989

**Resumen de superficies**

GRUPO DE PAGO	SUPERFICIE ( Hectáreas )			IMPORTE ( Euros )			TOTAL
	Declarada	Determinada	Resuelta	FEADER	M.A.A.M.A.	C.A.P.	
28 ALGODÓN	10,31	10,31	10,31	2.886,80	264,50	457,20	3.608,50
							3.608,50

**SUPERFICIE ( Hectáreas )**

REFERENCIA SIGPAC	CULTIVO	SEC_REG	Declarada	Prod. Integrada	Control C.	Determinada
41-053-019-00237-002	81268	R	5,85	5,85	-	5,85
41-053-019-00347-002	81268	R	4,46	4,46	-	4,46

**APELLIDOS Y NOMBRE / RAZÓN SOCIAL**      **NIF**      **EXPEDIENTE**  
 TORRES LOPEZ MARIA GEMMA      75444236G      8015990

**Resumen de superficies**

GRUPO DE PAGO	SUPERFICIE ( Hectáreas )			IMPORTE ( Euros )			TOTAL
	Declarada	Determinada	Resuelta	FEADER	M.A.A.M.A.	C.A.P.	
28 ALGODÓN	6,24	6,24	6,24	1.747,20	160,09	276,71	2.184,00
							2.184,00

**SUPERFICIE ( Hectáreas )**

REFERENCIA SIGPAC	CULTIVO	SEC_REG	Declarada	Prod. Integrada	Control C.	Determinada
41-053-019-00290-002	81268	R	6,24	6,24	-	6,24

**APELLIDOS Y NOMBRE / RAZÓN SOCIAL**      **NIF**      **EXPEDIENTE**  
 UBEDA SEGURA ELOY      75382028B      8021821

**Resumen de superficies**

GRUPO DE PAGO	SUPERFICIE ( Hectáreas )			IMPORTE ( Euros )			TOTAL
	Declarada	Determinada	Resuelta	FEADER	M.A.A.M.A.	C.A.P.	
28 ALGODÓN	6,32	6,32	6,32	1.769,60	162,14	280,26	2.212,00
							2.212,00

**SUPERFICIE ( Hectáreas )**

REFERENCIA SIGPAC	CULTIVO	SEC_REG	Declarada	Prod. Integrada	Control C.	Determinada
41-039-066-00011-001	81038	R	4,03	4,03	-	4,03
41-039-066-00011-005	81038	R	2,29	2,29	-	2,29

**APELLIDOS Y NOMBRE / RAZÓN SOCIAL**      **NIF**      **EXPEDIENTE**  
 VALDEVACAS S.C      J91009480      8021443

**Resumen de superficies**

GRUPO DE PAGO	SUPERFICIE ( Hectáreas )			IMPORTE ( Euros )			TOTAL
	Declarada	Determinada	Resuelta	FEADER	M.A.A.M.A.	C.A.P.	
28 ALGODÓN	23,00	23,00	23,00	6.440,00	590,07	1.019,93	8.050,00
							8.050,00

**SUPERFICIE ( Hectáreas )**

REFERENCIA SIGPAC	CULTIVO	SEC_REG	Declarada	Prod. Integrada	Control C.	Determinada
41-099-010-00002-016	81355	R	23,00	23,00	-	23,00

**APELLIDOS Y NOMBRE / RAZÓN SOCIAL**      **NIF**      **EXPEDIENTE**  
 VALDIVIA RODRIGUEZ FRANCISCO      28851837Q      8016394

**Resumen de superficies**

GRUPO DE PAGO	SUPERFICIE ( Hectáreas )			IMPORTE ( Euros )			TOTAL
	Declarada	Determinada	Resuelta	FEADER	M.A.A.M.A.	C.A.P.	
28 ALGODÓN	1,27	1,27	1,27	355,60	32,58	56,32	444,50
							444,50

**SUPERFICIE ( Hectáreas )**

REFERENCIA SIGPAC	CULTIVO	SEC_REG	Declarada	Prod. Integrada	Control C.	Determinada
41-069-015-00039-001	81268	R	0,03	0,03	-	0,03
41-069-015-00039-002	81268	R	1,24	1,24	-	1,24

**APELLIDOS Y NOMBRE / RAZÓN SOCIAL**      **NIF**      **EXPEDIENTE**

VALENZUELA MUÑOZ EMILIO      34043059T      8007304

**Resumen de superficies**

<u>GRUPO DE PAGO</u>	<u>SUPERFICIE ( Hectáreas )</u>			<u>IMPORTE ( Euros )</u>			<u>TOTAL</u>
	<u>Declarada</u>	<u>Determinada</u>	<u>Resuelta</u>	<u>FEADER</u>	<u>M.A.A.M.A.</u>	<u>C.A.P.</u>	
28 ALGODÓN	3,24	3,24	3,24	907,20	83,12	143,68	1.134,00
							1.134,00

**SUPERFICIE ( Hectáreas )**

<u>REFERENCIA SIGPAC</u>	<u>CULTIVO</u>	<u>SEC_REG</u>	<u>Declarada</u>	<u>Prod. Integrada</u>	<u>Control C.</u>	<u>Determinada</u>
41-042-018-00008-001	81146	R	3,24	3,24	-	3,24

**APELLIDOS Y NOMBRE / RAZÓN SOCIAL**      **NIF**      **EXPEDIENTE**

VALSECA ASENCIO ANTONIO JESUS      52249552S      8003423

**Resumen de superficies**

<u>GRUPO DE PAGO</u>	<u>SUPERFICIE ( Hectáreas )</u>			<u>IMPORTE ( Euros )</u>			<u>TOTAL</u>
	<u>Declarada</u>	<u>Determinada</u>	<u>Resuelta</u>	<u>FEADER</u>	<u>M.A.A.M.A.</u>	<u>C.A.P.</u>	
28 ALGODÓN	7,16	7,16	7,16	2.004,80	183,69	317,51	2.506,00
							2.506,00

**SUPERFICIE ( Hectáreas )**

<u>REFERENCIA SIGPAC</u>	<u>CULTIVO</u>	<u>SEC_REG</u>	<u>Declarada</u>	<u>Prod. Integrada</u>	<u>Control C.</u>	<u>Determinada</u>
41-039-035-00731-019	81038	R	7,16	7,16	-	7,16

**APELLIDOS Y NOMBRE / RAZÓN SOCIAL**      **NIF**      **EXPEDIENTE**

VALVERDE CANO LUIS      28249507X      8020179

**Resumen de superficies**

<u>GRUPO DE PAGO</u>	<u>SUPERFICIE ( Hectáreas )</u>			<u>IMPORTE ( Euros )</u>			<u>TOTAL</u>
	<u>Declarada</u>	<u>Determinada</u>	<u>Resuelta</u>	<u>FEADER</u>	<u>M.A.A.M.A.</u>	<u>C.A.P.</u>	
28 ALGODÓN	9,95	9,95	9,95	2.786,00	255,27	441,23	3.482,50
							3.482,50

**SUPERFICIE ( Hectáreas )**

<u>REFERENCIA SIGPAC</u>	<u>CULTIVO</u>	<u>SEC_REG</u>	<u>Declarada</u>	<u>Prod. Integrada</u>	<u>Control C.</u>	<u>Determinada</u>
41-024-018-00071-002	81190	R	1,60	1,60	-	1,60
41-024-018-00072-001	81190	R	1,66	1,66	-	1,66
41-024-018-00139-001	81190	R	0,74	0,74	-	0,74
41-024-019-00007-001	81190	R	0,12	0,12	-	0,12
41-024-019-00007-002	81190	R	5,83	5,83	-	5,83

**APELLIDOS Y NOMBRE / RAZÓN SOCIAL**      **NIF**      **EXPEDIENTE**

VALVERDE SORIANO EMILIO      34043976C      8003489

**Resumen de superficies**

<u>GRUPO DE PAGO</u>	<u>SUPERFICIE ( Hectáreas )</u>			<u>IMPORTE ( Euros )</u>			<u>TOTAL</u>
	<u>Declarada</u>	<u>Determinada</u>	<u>Resuelta</u>	<u>FEADER</u>	<u>M.A.A.M.A.</u>	<u>C.A.P.</u>	
28 ALGODÓN	16,21	16,21	16,21	4.538,80	415,87	718,83	5.673,50
							5.673,50

**SUPERFICIE ( Hectáreas )**

<u>REFERENCIA SIGPAC</u>	<u>CULTIVO</u>	<u>SEC_REG</u>	<u>Declarada</u>	<u>Prod. Integrada</u>	<u>Control C.</u>	<u>Determinada</u>
41-055-024-00010-001	81289	R	1,36	1,36	-	1,36
41-055-024-00010-003	81289	R	14,85	14,85	-	14,85



**APELLIDOS Y NOMBRE / RAZÓN SOCIAL**      **NIF**      **EXPEDIENTE**  
 VARGAS BALLESTEROS ALFREDO      28305437G      8029785

**Resumen de superficies**

<u>GRUPO DE PAGO</u>	<u>SUPERFICIE ( Hectáreas )</u>			<u>IMPORTE ( Euros )</u>			<u>TOTAL</u>
	<u>Declarada</u>	<u>Determinada</u>	<u>Resuelta</u>	<u>FEADER</u>	<u>M.A.A.M.A.</u>	<u>C.A.P.</u>	
28 ALGODÓN	3,67	3,67	3,67	1.027,60	94,15	162,75	1.284,50
							1.284,50

**SUPERFICIE ( Hectáreas )**

<u>REFERENCIA SIGPAC</u>	<u>CULTIVO</u>	<u>SEC_REG</u>	<u>Declarada</u>	<u>Prod. Integrada</u>	<u>Control C.</u>	<u>Determinada</u>
41-019-002-00049-001	81289	R	3,67	3,67	-	3,67

**APELLIDOS Y NOMBRE / RAZÓN SOCIAL**      **NIF**      **EXPEDIENTE**  
 VARGAS CARRASCO LUIS      52331382B      8022517

**Resumen de superficies**

<u>GRUPO DE PAGO</u>	<u>SUPERFICIE ( Hectáreas )</u>			<u>IMPORTE ( Euros )</u>			<u>TOTAL</u>
	<u>Declarada</u>	<u>Determinada</u>	<u>Resuelta</u>	<u>FEADER</u>	<u>M.A.A.M.A.</u>	<u>C.A.P.</u>	
28 ALGODÓN	8,37	8,37	8,37	2.343,60	214,73	371,17	2.929,50
							2.929,50

**SUPERFICIE ( Hectáreas )**

<u>REFERENCIA SIGPAC</u>	<u>CULTIVO</u>	<u>SEC_REG</u>	<u>Declarada</u>	<u>Prod. Integrada</u>	<u>Control C.</u>	<u>Determinada</u>
41-053-019-00253-002	81190	R	4,00	11,05	-	4,00
41-053-019-00253-002	81268	R	4,37	11,05	-	4,37

**APELLIDOS Y NOMBRE / RAZÓN SOCIAL**      **NIF**      **EXPEDIENTE**  
 VARGAS CASADO JUAN CARLOS      52289408N      8013892

**Resumen de superficies**

<u>GRUPO DE PAGO</u>	<u>SUPERFICIE ( Hectáreas )</u>			<u>IMPORTE ( Euros )</u>			<u>TOTAL</u>
	<u>Declarada</u>	<u>Determinada</u>	<u>Resuelta</u>	<u>FEADER</u>	<u>M.A.A.M.A.</u>	<u>C.A.P.</u>	
28 ALGODÓN	2,50	2,50	2,50	700,00	64,14	110,86	875,00
							875,00

**SUPERFICIE ( Hectáreas )**

<u>REFERENCIA SIGPAC</u>	<u>CULTIVO</u>	<u>SEC_REG</u>	<u>Declarada</u>	<u>Prod. Integrada</u>	<u>Control C.</u>	<u>Determinada</u>
41-053-001-00281-001	81268	R	2,50	2,50	-	2,50

**APELLIDOS Y NOMBRE / RAZÓN SOCIAL**      **NIF**      **EXPEDIENTE**  
 VARGAS MORON ANA      28858334G      8012733

**Resumen de superficies**

<u>GRUPO DE PAGO</u>	<u>SUPERFICIE ( Hectáreas )</u>			<u>IMPORTE ( Euros )</u>			<u>TOTAL</u>
	<u>Declarada</u>	<u>Determinada</u>	<u>Resuelta</u>	<u>FEADER</u>	<u>M.A.A.M.A.</u>	<u>C.A.P.</u>	
28 ALGODÓN	9,00	9,00	9,00	2.520,00	230,90	399,10	3.150,00
							3.150,00

**SUPERFICIE ( Hectáreas )**

<u>REFERENCIA SIGPAC</u>	<u>CULTIVO</u>	<u>SEC_REG</u>	<u>Declarada</u>	<u>Prod. Integrada</u>	<u>Control C.</u>	<u>Determinada</u>
41-053-001-00019-001	81208	R	9,00	9,00	-	9,00

**APELLIDOS Y NOMBRE / RAZÓN SOCIAL**      **NIF**      **EXPEDIENTE**  
 VARGAS PEÑA SEBASTIAN      75474659K      8013936

**Resumen de superficies**

<u>GRUPO DE PAGO</u>	<u>SUPERFICIE ( Hectáreas )</u>			<u>IMPORTE ( Euros )</u>			<u>TOTAL</u>
	<u>Declarada</u>	<u>Determinada</u>	<u>Resuelta</u>	<u>FEADER</u>	<u>M.A.A.M.A.</u>	<u>C.A.P.</u>	
28 ALGODÓN	8,00	8,00	8,00	2.240,00	205,24	354,76	2.800,00
							2.800,00

**SUPERFICIE ( Hectáreas )**

<u>REFERENCIA SIGPAC</u>	<u>CULTIVO</u>	<u>SEC_REG</u>	<u>Declarada</u>	<u>Prod. Integrada</u>	<u>Control C.</u>	<u>Determinada</u>
41-053-019-00262-002	81190	R	3,95	8,00	-	3,95
41-053-019-00262-002	81268	R	4,05	8,00	-	4,05



**APELLIDOS Y NOMBRE / RAZÓN SOCIAL**      **NIF**      **EXPEDIENTE**

VAZQUEZ BAYON MANUEL      28391745Q      8016396

**Resumen de superficies**

<u>GRUPO DE PAGO</u>	<u>SUPERFICIE ( Hectáreas )</u>			<u>IMPORTE ( Euros )</u>			<u>TOTAL</u>
	<u>Declarada</u>	<u>Determinada</u>	<u>Resuelta</u>	<u>FEADER</u>	<u>M.A.A.M.A.</u>	<u>C.A.P.</u>	
28 ALGODÓN	2,07	2,07	2,07	579,60	53,11	91,79	724,50
							724,50

**SUPERFICIE ( Hectáreas )**

<u>REFERENCIA SIGPAC</u>	<u>CULTIVO</u>	<u>SEC_REG</u>	<u>Declarada</u>	<u>Prod. Integrada</u>	<u>Control C.</u>	<u>Determinada</u>
41-069-015-00046-002	81268	R	2,07	2,07	-	2,07

**APELLIDOS Y NOMBRE / RAZÓN SOCIAL**      **NIF**      **EXPEDIENTE**

VAZQUEZ BELLIDO RAIMUNDO      75326914M      8016397

**Resumen de superficies**

<u>GRUPO DE PAGO</u>	<u>SUPERFICIE ( Hectáreas )</u>			<u>IMPORTE ( Euros )</u>			<u>TOTAL</u>
	<u>Declarada</u>	<u>Determinada</u>	<u>Resuelta</u>	<u>FEADER</u>	<u>M.A.A.M.A.</u>	<u>C.A.P.</u>	
28 ALGODÓN	5,60	5,60	5,60	1.568,00	143,67	248,33	1.960,00
							1.960,00

**SUPERFICIE ( Hectáreas )**

<u>REFERENCIA SIGPAC</u>	<u>CULTIVO</u>	<u>SEC_REG</u>	<u>Declarada</u>	<u>Prod. Integrada</u>	<u>Control C.</u>	<u>Determinada</u>
41-095-084-00088-002	81268	R	5,60	5,60	-	5,60

**APELLIDOS Y NOMBRE / RAZÓN SOCIAL**      **NIF**      **EXPEDIENTE**

VAZQUEZ COBOS DIEGO      30450208W      8015475

**Resumen de superficies**

<u>GRUPO DE PAGO</u>	<u>SUPERFICIE ( Hectáreas )</u>			<u>IMPORTE ( Euros )</u>			<u>TOTAL</u>
	<u>Declarada</u>	<u>Determinada</u>	<u>Resuelta</u>	<u>FEADER</u>	<u>M.A.A.M.A.</u>	<u>C.A.P.</u>	
28 ALGODÓN	9,98	9,98	9,98	2.794,40	256,04	442,56	3.493,00
							3.493,00

**SUPERFICIE ( Hectáreas )**

<u>REFERENCIA SIGPAC</u>	<u>CULTIVO</u>	<u>SEC_REG</u>	<u>Declarada</u>	<u>Prod. Integrada</u>	<u>Control C.</u>	<u>Determinada</u>
41-039-009-00211-001	81314	R	2,23	2,23	-	2,23
41-039-009-00212-001	81314	R	1,40	1,40	-	1,40
41-039-010-00364-001	81314	R	2,50	2,50	-	2,50
41-039-061-00003-001	81314	R	3,85	3,85	-	3,85

**APELLIDOS Y NOMBRE / RAZÓN SOCIAL**      **NIF**      **EXPEDIENTE**

VAZQUEZ LOPEZ JOAQUIN      28858038F      8017911

**Resumen de superficies**

<u>GRUPO DE PAGO</u>	<u>SUPERFICIE ( Hectáreas )</u>			<u>IMPORTE ( Euros )</u>			<u>TOTAL</u>
	<u>Declarada</u>	<u>Determinada</u>	<u>Resuelta</u>	<u>FEADER</u>	<u>M.A.A.M.A.</u>	<u>C.A.P.</u>	
28 ALGODÓN	4,31	4,31	4,31	1.206,80	110,57	191,13	1.508,50
							1.508,50

**SUPERFICIE ( Hectáreas )**

<u>REFERENCIA SIGPAC</u>	<u>CULTIVO</u>	<u>SEC_REG</u>	<u>Declarada</u>	<u>Prod. Integrada</u>	<u>Control C.</u>	<u>Determinada</u>
41-011-020-00057-001	81268	R	4,31	4,31	-	4,31

**APELLIDOS Y NOMBRE / RAZÓN SOCIAL**      **NIF**      **EXPEDIENTE**

VAZQUEZ MORALES JOSE JESUS      34054714V      8001650

**Resumen de superficies**

<u>GRUPO DE PAGO</u>	<u>SUPERFICIE ( Hectáreas )</u>			<u>IMPORTE ( Euros )</u>			<u>TOTAL</u>
	<u>Declarada</u>	<u>Determinada</u>	<u>Resuelta</u>	<u>FEADER</u>	<u>M.A.A.M.A.</u>	<u>C.A.P.</u>	
28 ALGODÓN	9,60	9,60	9,60	2.688,00	246,29	425,71	3.360,00
							3.360,00

**SUPERFICIE ( Hectáreas )**

<u>REFERENCIA SIGPAC</u>	<u>CULTIVO</u>	<u>SEC_REG</u>	<u>Declarada</u>	<u>Prod. Integrada</u>	<u>Control C.</u>	<u>Determinada</u>
41-069-016-00070-001	81151	R	3,95	3,95	-	3,95
41-069-016-00153-001	81151	R	5,65	5,65	-	5,65

**APELLIDOS Y NOMBRE / RAZÓN SOCIAL**      **NIF**      **EXPEDIENTE**  
 VAZQUEZ MOYA MANUEL      27817343Q      8001651

**Resumen de superficies**

GRUPO DE PAGO	SUPERFICIE ( Hectáreas )			IMPORTE ( Euros )			TOTAL
	Declarada	Determinada	Resuelta	FEADER	M.A.A.M.A.	C.A.P.	
28 ALGODÓN	8,20	8,20	8,20	2.296,00	210,37	363,63	2.870,00
							2.870,00

**SUPERFICIE ( Hectáreas )**

REFERENCIA SIGPAC	CULTIVO	SEC_REG	Declarada	Prod. Integrada	Control C.	Determinada
41-095-062-00073-001	81268	R	8,20	8,20	-	8,20

**APELLIDOS Y NOMBRE / RAZÓN SOCIAL**      **NIF**      **EXPEDIENTE**  
 VAZQUEZ TALAVERA ALFONSO      27835258Z      8030910

**Resumen de superficies**

GRUPO DE PAGO	SUPERFICIE ( Hectáreas )			IMPORTE ( Euros )			TOTAL
	Declarada	Determinada	Resuelta	FEADER	M.A.A.M.A.	C.A.P.	
28 ALGODÓN	8,79	8,79	8,79	2.461,20	225,51	389,79	3.076,50
							3.076,50

**SUPERFICIE ( Hectáreas )**

REFERENCIA SIGPAC	CULTIVO	SEC_REG	Declarada	Prod. Integrada	Control C.	Determinada
41-101-006-00017-001	81190	R	4,79	4,79	-	4,79
41-101-006-00033-001	81190	R	4,00	4,79	-	4,00

**APELLIDOS Y NOMBRE / RAZÓN SOCIAL**      **NIF**      **EXPEDIENTE**  
 VAZQUEZ TALAVERA MANUELA      27835685G      8028618

**Resumen de superficies**

GRUPO DE PAGO	SUPERFICIE ( Hectáreas )			IMPORTE ( Euros )			TOTAL
	Declarada	Determinada	Resuelta	FEADER	M.A.A.M.A.	C.A.P.	
28 ALGODÓN	4,73	4,73	4,73	1.324,40	121,35	209,75	1.655,50
							1.655,50

**SUPERFICIE ( Hectáreas )**

REFERENCIA SIGPAC	CULTIVO	SEC_REG	Declarada	Prod. Integrada	Control C.	Determinada
41-005-005-00084-002	81190	R	1,52	1,52	-	1,52
41-101-005-00171-001	81190	R	1,00	4,79	-	1,00
41-101-006-00116-002	81190	R	2,21	2,21	-	2,21

**APELLIDOS Y NOMBRE / RAZÓN SOCIAL**      **NIF**      **EXPEDIENTE**  
 VEGA CHECA ROGELIO      28163255P      8001652

**Resumen de superficies**

GRUPO DE PAGO	SUPERFICIE ( Hectáreas )			IMPORTE ( Euros )			TOTAL
	Declarada	Determinada	Resuelta	FEADER	M.A.A.M.A.	C.A.P.	
28 ALGODÓN	5,83	5,83	5,83	1.632,40	149,57	258,53	2.040,50
							2.040,50

**SUPERFICIE ( Hectáreas )**

REFERENCIA SIGPAC	CULTIVO	SEC_REG	Declarada	Prod. Integrada	Control C.	Determinada
41-095-063-00104-002	81151	R	5,83	5,83	-	5,83

**APELLIDOS Y NOMBRE / RAZÓN SOCIAL**      **NIF**      **EXPEDIENTE**  
 VEGA FERNANDEZ MONICA      48863678V      8010030

**Resumen de superficies**

GRUPO DE PAGO	SUPERFICIE ( Hectáreas )			IMPORTE ( Euros )			TOTAL
	Declarada	Determinada	Resuelta	FEADER	M.A.A.M.A.	C.A.P.	
28 ALGODÓN	5,49	5,49	5,49	1.537,20	140,85	243,45	1.921,50
							1.921,50

**SUPERFICIE ( Hectáreas )**

REFERENCIA SIGPAC	CULTIVO	SEC_REG	Declarada	Prod. Integrada	Control C.	Determinada
41-077-039-00004-002	81336	R	5,49	5,49	-	5,49

**APELLIDOS Y NOMBRE / RAZÓN SOCIAL**      **NIF**      **EXPEDIENTE**

VEGA GONZALEZ RICARDO      28690225W      8013628

**Resumen de superficies**

<u>GRUPO DE PAGO</u>	<u>SUPERFICIE ( Hectáreas )</u>			<u>IMPORTE ( Euros )</u>			<u>TOTAL</u>
	<u>Declarada</u>	<u>Determinada</u>	<u>Resuelta</u>	<u>FEADER</u>	<u>M.A.A.M.A.</u>	<u>C.A.P.</u>	
28 ALGODÓN	9,45	9,45	9,45	2.646,00	242,44	419,06	3.307,50
							3.307,50

**SUPERFICIE ( Hectáreas )**

<u>REFERENCIA SIGPAC</u>	<u>CULTIVO</u>	<u>SEC_REG</u>	<u>Declarada</u>	<u>Prod. Integrada</u>	<u>Control C.</u>	<u>Determinada</u>
41-095-063-00014-001	81268	R	9,45	9,45	-	9,45

**APELLIDOS Y NOMBRE / RAZÓN SOCIAL**      **NIF**      **EXPEDIENTE**

VEGA HIDALGO ANA MARIA      52669987X      8006881

**Resumen de superficies**

<u>GRUPO DE PAGO</u>	<u>SUPERFICIE ( Hectáreas )</u>			<u>IMPORTE ( Euros )</u>			<u>TOTAL</u>
	<u>Declarada</u>	<u>Determinada</u>	<u>Resuelta</u>	<u>FEADER</u>	<u>M.A.A.M.A.</u>	<u>C.A.P.</u>	
28 ALGODÓN	9,81	9,81	9,81	2.746,80	251,68	435,02	3.433,50
							3.433,50

**SUPERFICIE ( Hectáreas )**

<u>REFERENCIA SIGPAC</u>	<u>CULTIVO</u>	<u>SEC_REG</u>	<u>Declarada</u>	<u>Prod. Integrada</u>	<u>Control C.</u>	<u>Determinada</u>
41-069-016-00065-001	81268	R	9,81	9,81	-	9,81

**APELLIDOS Y NOMBRE / RAZÓN SOCIAL**      **NIF**      **EXPEDIENTE**

VEGA HIDALGO DAVID      75439298B      8006882

**Resumen de superficies**

<u>GRUPO DE PAGO</u>	<u>SUPERFICIE ( Hectáreas )</u>			<u>IMPORTE ( Euros )</u>			<u>TOTAL</u>
	<u>Declarada</u>	<u>Determinada</u>	<u>Resuelta</u>	<u>FEADER</u>	<u>M.A.A.M.A.</u>	<u>C.A.P.</u>	
28 ALGODÓN	15,06	15,06	15,06	4.216,80	386,36	667,84	5.271,00
							5.271,00

**SUPERFICIE ( Hectáreas )**

<u>REFERENCIA SIGPAC</u>	<u>CULTIVO</u>	<u>SEC_REG</u>	<u>Declarada</u>	<u>Prod. Integrada</u>	<u>Control C.</u>	<u>Determinada</u>
41-069-016-00052-001	81268	R	5,50	5,50	-	5,50
41-095-087-00012-001	81268	R	9,56	9,56	-	9,56

**APELLIDOS Y NOMBRE / RAZÓN SOCIAL**      **NIF**      **EXPEDIENTE**

VEGA HIDALGO ROGELIO      34071184L      8006883

**Resumen de superficies**

<u>GRUPO DE PAGO</u>	<u>SUPERFICIE ( Hectáreas )</u>			<u>IMPORTE ( Euros )</u>			<u>TOTAL</u>
	<u>Declarada</u>	<u>Determinada</u>	<u>Resuelta</u>	<u>FEADER</u>	<u>M.A.A.M.A.</u>	<u>C.A.P.</u>	
28 ALGODÓN	11,68	11,68	11,68	3.270,40	299,65	517,95	4.088,00
							4.088,00

**SUPERFICIE ( Hectáreas )**

<u>REFERENCIA SIGPAC</u>	<u>CULTIVO</u>	<u>SEC_REG</u>	<u>Declarada</u>	<u>Prod. Integrada</u>	<u>Control C.</u>	<u>Determinada</u>
41-053-001-00318-002	81268	R	4,17	4,17	-	4,17
41-069-016-00164-001	81268	R	3,15	3,15	-	3,15
41-095-087-00067-003	81268	R	4,36	4,36	-	4,36

**APELLIDOS Y NOMBRE / RAZÓN SOCIAL**      **NIF**      **EXPEDIENTE**

VEGA HINIESTA PABLO      28277433Z      8013629

**Resumen de superficies**

<u>GRUPO DE PAGO</u>	<u>SUPERFICIE ( Hectáreas )</u>			<u>IMPORTE ( Euros )</u>			<u>TOTAL</u>
	<u>Declarada</u>	<u>Determinada</u>	<u>Resuelta</u>	<u>FEADER</u>	<u>M.A.A.M.A.</u>	<u>C.A.P.</u>	
28 ALGODÓN	1,56	1,56	1,56	436,80	40,02	69,18	546,00
							546,00

**SUPERFICIE ( Hectáreas )**

<u>REFERENCIA SIGPAC</u>	<u>CULTIVO</u>	<u>SEC_REG</u>	<u>Declarada</u>	<u>Prod. Integrada</u>	<u>Control C.</u>	<u>Determinada</u>
41-095-063-00069-001	81208	R	1,56	1,56	-	1,56

**APELLIDOS Y NOMBRE / RAZÓN SOCIAL****NIF****EXPEDIENTE**

VEGA PALOMAR,S.C.

J41507831

8002190

**Resumen de superficies**

<u>GRUPO DE PAGO</u>	<u>SUPERFICIE ( Hectáreas )</u>			<u>IMPORTE ( Euros )</u>			<u>TOTAL</u>
	<u>Declarada</u>	<u>Determinada</u>	<u>Resuelta</u>	<u>FEADER</u>	<u>M.A.A.M.A.</u>	<u>C.A.P.</u>	
28 ALGODÓN	21,93	21,93	21,93	6.140,40	562,61	972,49	7.675,50
							7.675,50

**SUPERFICIE ( Hectáreas )**

<u>REFERENCIA SIGPAC</u>	<u>CULTIVO</u>	<u>SEC_REG</u>	<u>Declarada</u>	<u>Prod. Integrada</u>	<u>Control C.</u>	<u>Determinada</u>
41-020-004-00111-003	81190	R	3,49	3,49	-	3,49
41-020-004-00144-003	81190	R	3,35	3,35	-	3,35
41-020-004-00153-001	81190	R	3,53	3,53	-	3,53
41-020-004-00179-001	81190	R	2,46	2,46	-	2,46
41-020-024-00046-001	81190	R	6,97	6,97	-	6,97
41-020-024-00049-006	81190	R	2,13	2,13	-	2,13

**APELLIDOS Y NOMBRE / RAZÓN SOCIAL****NIF****EXPEDIENTE**

VEGA POZO JUAN

52287672R

8012735

**Resumen de superficies**

<u>GRUPO DE PAGO</u>	<u>SUPERFICIE ( Hectáreas )</u>			<u>IMPORTE ( Euros )</u>			<u>TOTAL</u>
	<u>Declarada</u>	<u>Determinada</u>	<u>Resuelta</u>	<u>FEADER</u>	<u>M.A.A.M.A.</u>	<u>C.A.P.</u>	
28 ALGODÓN	9,30	9,30	9,30	2.604,00	238,59	412,41	3.255,00
							3.255,00

**SUPERFICIE ( Hectáreas )**

<u>REFERENCIA SIGPAC</u>	<u>CULTIVO</u>	<u>SEC_REG</u>	<u>Declarada</u>	<u>Prod. Integrada</u>	<u>Control C.</u>	<u>Determinada</u>
41-020-032-00049-001	81151	R	2,46	2,46	-	2,46
41-053-001-00072-002	81151	R	3,54	6,84	-	3,54
41-053-001-00072-002	81268	R	3,30	6,84	-	3,30

**APELLIDOS Y NOMBRE / RAZÓN SOCIAL****NIF****EXPEDIENTE**

VEGA POZO, S.L.

B41827916

8012736

**Resumen de superficies**

<u>GRUPO DE PAGO</u>	<u>SUPERFICIE ( Hectáreas )</u>			<u>IMPORTE ( Euros )</u>			<u>TOTAL</u>
	<u>Declarada</u>	<u>Determinada</u>	<u>Resuelta</u>	<u>FEADER</u>	<u>M.A.A.M.A.</u>	<u>C.A.P.</u>	
28 ALGODÓN	9,99	9,99	9,99	2.797,20	256,29	443,01	3.496,50
							3.496,50

**SUPERFICIE ( Hectáreas )**

<u>REFERENCIA SIGPAC</u>	<u>CULTIVO</u>	<u>SEC_REG</u>	<u>Declarada</u>	<u>Prod. Integrada</u>	<u>Control C.</u>	<u>Determinada</u>
41-020-032-00054-005	81151	R	5,79	9,99	-	5,79
41-020-032-00054-005	81268	R	4,20	9,99	-	4,20

**APELLIDOS Y NOMBRE / RAZÓN SOCIAL****NIF****EXPEDIENTE**

VEGA ROJAS RICARDO

27305667K

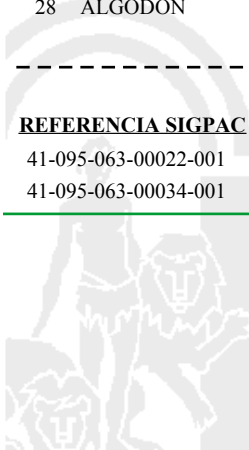
8013630

**Resumen de superficies**

<u>GRUPO DE PAGO</u>	<u>SUPERFICIE ( Hectáreas )</u>			<u>IMPORTE ( Euros )</u>			<u>TOTAL</u>
	<u>Declarada</u>	<u>Determinada</u>	<u>Resuelta</u>	<u>FEADER</u>	<u>M.A.A.M.A.</u>	<u>C.A.P.</u>	
28 ALGODÓN	12,56	12,56	12,56	3.516,80	322,23	556,97	4.396,00
							4.396,00

**SUPERFICIE ( Hectáreas )**

<u>REFERENCIA SIGPAC</u>	<u>CULTIVO</u>	<u>SEC_REG</u>	<u>Declarada</u>	<u>Prod. Integrada</u>	<u>Control C.</u>	<u>Determinada</u>
41-095-063-00022-001	81268	R	6,40	6,40	-	6,40
41-095-063-00034-001	81208	R	6,16	6,16	-	6,16



**APELLIDOS Y NOMBRE / RAZÓN SOCIAL**      **NIF**      **EXPEDIENTE**

VEGA VENEROSO FRANCISCO      27869747A      8013631

**Resumen de superficies**

<u>GRUPO DE PAGO</u>	<u>SUPERFICIE ( Hectáreas )</u>			<u>IMPORTE ( Euros )</u>			<u>TOTAL</u>
	<u>Declarada</u>	<u>Determinada</u>	<u>Resuelta</u>	<u>FEADER</u>	<u>M.A.A.M.A.</u>	<u>C.A.P.</u>	
28 ALGODÓN	21,65	21,65	21,65	6.062,00	555,43	960,07	7.577,50
							7.577,50

**SUPERFICIE ( Hectáreas )**

<u>REFERENCIA SIGPAC</u>	<u>CULTIVO</u>	<u>SEC_REG</u>	<u>Declarada</u>	<u>Prod. Integrada</u>	<u>Control C.</u>	<u>Determinada</u>
41-095-063-00102-001	81208	R	11,82	11,82	-	11,82
41-095-063-00116-001	81268	R	9,83	9,83	-	9,83

**APELLIDOS Y NOMBRE / RAZÓN SOCIAL**      **NIF**      **EXPEDIENTE**

VELA MUÑOZ CONCEPCION      75475803S      8030143

**Resumen de superficies**

<u>GRUPO DE PAGO</u>	<u>SUPERFICIE ( Hectáreas )</u>			<u>IMPORTE ( Euros )</u>			<u>TOTAL</u>
	<u>Declarada</u>	<u>Determinada</u>	<u>Resuelta</u>	<u>FEADER</u>	<u>M.A.A.M.A.</u>	<u>C.A.P.</u>	
28 ALGODÓN	8,12	8,12	8,12	2.273,60	208,32	360,08	2.842,00
							2.842,00

**SUPERFICIE ( Hectáreas )**

<u>REFERENCIA SIGPAC</u>	<u>CULTIVO</u>	<u>SEC_REG</u>	<u>Declarada</u>	<u>Prod. Integrada</u>	<u>Control C.</u>	<u>Determinada</u>
41-020-003-00095-002	81190	R	1,39	1,39	-	1,39
41-020-019-00037-001	81190	R	2,80	2,80	-	2,80
41-020-024-00031-002	81190	R	3,61	3,61	-	3,61
41-020-024-00031-003	81190	R	0,32	0,32	-	0,32

**APELLIDOS Y NOMBRE / RAZÓN SOCIAL**      **NIF**      **EXPEDIENTE**

VELA SANCHEZ JUAN      75475336P      8013937

**Resumen de superficies**

<u>GRUPO DE PAGO</u>	<u>SUPERFICIE ( Hectáreas )</u>			<u>IMPORTE ( Euros )</u>			<u>TOTAL</u>
	<u>Declarada</u>	<u>Determinada</u>	<u>Resuelta</u>	<u>FEADER</u>	<u>M.A.A.M.A.</u>	<u>C.A.P.</u>	
28 ALGODÓN	6,20	6,20	6,20	1.736,00	159,06	274,94	2.170,00
							2.170,00

**SUPERFICIE ( Hectáreas )**

<u>REFERENCIA SIGPAC</u>	<u>CULTIVO</u>	<u>SEC_REG</u>	<u>Declarada</u>	<u>Prod. Integrada</u>	<u>Control C.</u>	<u>Determinada</u>
41-053-019-00311-001	81268	R	6,20	6,20	-	6,20

**APELLIDOS Y NOMBRE / RAZÓN SOCIAL**      **NIF**      **EXPEDIENTE**

VELARDE FERNANDEZ JUAN      75334072X      8002964

**Resumen de superficies**

<u>GRUPO DE PAGO</u>	<u>SUPERFICIE ( Hectáreas )</u>			<u>IMPORTE ( Euros )</u>			<u>TOTAL</u>
	<u>Declarada</u>	<u>Determinada</u>	<u>Resuelta</u>	<u>FEADER</u>	<u>M.A.A.M.A.</u>	<u>C.A.P.</u>	
28 ALGODÓN	4,94	4,94	4,94	1.383,20	126,74	219,06	1.729,00
							1.729,00

**SUPERFICIE ( Hectáreas )**

<u>REFERENCIA SIGPAC</u>	<u>CULTIVO</u>	<u>SEC_REG</u>	<u>Declarada</u>	<u>Prod. Integrada</u>	<u>Control C.</u>	<u>Determinada</u>
41-022-012-00079-002	81146	R	3,43	3,43	-	3,43
41-022-013-00003-001	81146	R	1,51	1,51	-	1,51



**APELLIDOS Y NOMBRE / RAZÓN SOCIAL****NIF****EXPEDIENTE**

VELAZQUEZ ARRIAZA BENITO

28111438X

8013938

**Resumen de superficies**

<u>GRUPO DE PAGO</u>	<u>SUPERFICIE ( Hectáreas )</u>			<u>IMPORTE ( Euros )</u>			<u>TOTAL</u>
	<u>Declarada</u>	<u>Determinada</u>	<u>Resuelta</u>	<u>FEADER</u>	<u>M.A.A.M.A.</u>	<u>C.A.P.</u>	
28 ALGODÓN	6,16	6,16	6,16	1.724,80	158,03	273,17	2.156,00
							2.156,00

**SUPERFICIE ( Hectáreas )**

<u>REFERENCIA SIGPAC</u>	<u>CULTIVO</u>	<u>SEC_REG</u>	<u>Declarada</u>	<u>Prod. Integrada</u>	<u>Control C.</u>	<u>Determinada</u>
41-053-019-00325-002	81268	R	6,16	6,16	-	6,16

**APELLIDOS Y NOMBRE / RAZÓN SOCIAL****NIF****EXPEDIENTE**

VELAZQUEZ DORANTE FRANCISCO

28456499W

8014023

**Resumen de superficies**

<u>GRUPO DE PAGO</u>	<u>SUPERFICIE ( Hectáreas )</u>			<u>IMPORTE ( Euros )</u>			<u>TOTAL</u>
	<u>Declarada</u>	<u>Determinada</u>	<u>Resuelta</u>	<u>FEADER</u>	<u>M.A.A.M.A.</u>	<u>C.A.P.</u>	
28 ALGODÓN	8,00	8,00	8,00	2.240,00	205,24	354,76	2.800,00
							2.800,00

**SUPERFICIE ( Hectáreas )**

<u>REFERENCIA SIGPAC</u>	<u>CULTIVO</u>	<u>SEC_REG</u>	<u>Declarada</u>	<u>Prod. Integrada</u>	<u>Control C.</u>	<u>Determinada</u>
41-053-018-00103-002	81268	R	4,00	4,47	-	4,00
41-053-018-00105-001	81268	R	4,00	4,47	-	4,00

**APELLIDOS Y NOMBRE / RAZÓN SOCIAL****NIF****EXPEDIENTE**

VELAZQUEZ GUERRERO JOSE

28342681B

8007899

**Resumen de superficies**

<u>GRUPO DE PAGO</u>	<u>SUPERFICIE ( Hectáreas )</u>			<u>IMPORTE ( Euros )</u>			<u>TOTAL</u>
	<u>Declarada</u>	<u>Determinada</u>	<u>Resuelta</u>	<u>FEADER</u>	<u>M.A.A.M.A.</u>	<u>C.A.P.</u>	
28 ALGODÓN	17,34	17,34	17,34	4.855,20	444,86	768,94	6.069,00
							6.069,00

**SUPERFICIE ( Hectáreas )**

<u>REFERENCIA SIGPAC</u>	<u>CULTIVO</u>	<u>SEC_REG</u>	<u>Declarada</u>	<u>Prod. Integrada</u>	<u>Control C.</u>	<u>Determinada</u>
41-005-002-00131-001	81190	R	5,47	5,47	-	5,47
41-005-009-00002-001	81190	R	2,61	2,61	-	2,61
41-005-009-00102-001	81190	R	0,28	0,28	-	0,28
41-005-009-00107-001	81190	R	2,02	2,02	-	2,02
41-005-009-00108-001	81190	R	1,47	1,47	-	1,47
41-005-009-00109-001	81190	R	1,07	1,07	-	1,07
41-005-009-00110-001	81190	R	0,83	0,83	-	0,83
41-005-010-00319-001	81190	R	3,59	3,59	-	3,59

**APELLIDOS Y NOMBRE / RAZÓN SOCIAL****NIF****EXPEDIENTE**

VELAZQUEZ GUERRERO MANUEL

28552784D

8007900

**Resumen de superficies**

<u>GRUPO DE PAGO</u>	<u>SUPERFICIE ( Hectáreas )</u>			<u>IMPORTE ( Euros )</u>			<u>TOTAL</u>
	<u>Declarada</u>	<u>Determinada</u>	<u>Resuelta</u>	<u>FEADER</u>	<u>M.A.A.M.A.</u>	<u>C.A.P.</u>	
28 ALGODÓN	9,50	9,50	9,50	2.660,00	243,72	421,28	3.325,00
							3.325,00

**SUPERFICIE ( Hectáreas )**

<u>REFERENCIA SIGPAC</u>	<u>CULTIVO</u>	<u>SEC_REG</u>	<u>Declarada</u>	<u>Prod. Integrada</u>	<u>Control C.</u>	<u>Determinada</u>
41-005-004-00125-001	81015	R	4,53	4,53	-	4,53
41-005-004-00126-001	81015	R	0,94	0,94	-	0,94
41-005-004-00127-001	81015	R	4,03	4,03	-	4,03

**APELLIDOS Y NOMBRE / RAZÓN SOCIAL**      **NIF**      **EXPEDIENTE**  
 VELAZQUEZ QUILES ADOLFINA      28270192H      8006885

**Resumen de superficies**

GRUPO DE PAGO	SUPERFICIE ( Hectáreas )			IMPORTE ( Euros )			TOTAL
	Declarada	Determinada	Resuelta	FEADER	M.A.A.M.A.	C.A.P.	
28 ALGODÓN	9,83	9,83	9,83	2.752,40	252,19	435,91	3.440,50
							3.440,50

**SUPERFICIE ( Hectáreas )**

REFERENCIA SIGPAC	CULTIVO	SEC_REG	Declarada	Prod. Integrada	Control C.	Determinada
41-069-015-00078-001	81268	R	9,83	9,83	-	9,83

**APELLIDOS Y NOMBRE / RAZÓN SOCIAL**      **NIF**      **EXPEDIENTE**  
 VELAZQUEZ SANCHEZ FRANCISCO      75399421Q      8013940

**Resumen de superficies**

GRUPO DE PAGO	SUPERFICIE ( Hectáreas )			IMPORTE ( Euros )			TOTAL
	Declarada	Determinada	Resuelta	FEADER	M.A.A.M.A.	C.A.P.	
28 ALGODÓN	11,87	11,87	11,87	3.323,60	304,52	526,38	4.154,50
							4.154,50

**SUPERFICIE ( Hectáreas )**

REFERENCIA SIGPAC	CULTIVO	SEC_REG	Declarada	Prod. Integrada	Control C.	Determinada
41-053-001-00110-002	81268	R	4,40	4,40	-	4,40
41-053-001-00111-002	81268	R	7,47	7,47	-	7,47

**APELLIDOS Y NOMBRE / RAZÓN SOCIAL**      **NIF**      **EXPEDIENTE**  
 VELAZQUEZ SANCHEZ JUAN ANTONIO      28535722J      8013941

**Resumen de superficies**

GRUPO DE PAGO	SUPERFICIE ( Hectáreas )			IMPORTE ( Euros )			TOTAL
	Declarada	Determinada	Resuelta	FEADER	M.A.A.M.A.	C.A.P.	
28 ALGODÓN	16,15	16,15	16,15	4.522,00	414,33	716,17	5.652,50
							5.652,50

**SUPERFICIE ( Hectáreas )**

REFERENCIA SIGPAC	CULTIVO	SEC_REG	Declarada	Prod. Integrada	Control C.	Determinada
41-053-018-00159-001	81268	R	6,10	6,10	-	6,10
41-053-018-00194-001	81268	R	6,00	6,14	-	6,00
41-053-018-00195-001	81268	R	4,05	4,05	-	4,05

**APELLIDOS Y NOMBRE / RAZÓN SOCIAL**      **NIF**      **EXPEDIENTE**  
 VELAZQUEZ ZAMBRANO CARLOS LUIS      28357823L      8009578

**Resumen de superficies**

GRUPO DE PAGO	SUPERFICIE ( Hectáreas )			IMPORTE ( Euros )			TOTAL
	Declarada	Determinada	Resuelta	FEADER	M.A.A.M.A.	C.A.P.	
28 ALGODÓN	5,75	5,75	5,75	1.610,00	147,52	254,98	2.012,50
							2.012,50

**SUPERFICIE ( Hectáreas )**

REFERENCIA SIGPAC	CULTIVO	SEC_REG	Declarada	Prod. Integrada	Control C.	Determinada
41-005-010-00128-001	81268	R	3,88	3,88	-	3,88
41-005-010-00174-001	81268	R	1,87	1,87	-	1,87

**APELLIDOS Y NOMBRE / RAZÓN SOCIAL**      **NIF**      **EXPEDIENTE**  
 VENTURA RUIZ CONCEPCION      27602789Y      8013632

**Resumen de superficies**

GRUPO DE PAGO	SUPERFICIE ( Hectáreas )			IMPORTE ( Euros )			TOTAL
	Declarada	Determinada	Resuelta	FEADER	M.A.A.M.A.	C.A.P.	
28 ALGODÓN	7,62	7,62	7,62	2.133,60	195,49	337,91	2.667,00
							2.667,00

**SUPERFICIE ( Hectáreas )**

REFERENCIA SIGPAC	CULTIVO	SEC_REG	Declarada	Prod. Integrada	Control C.	Determinada
41-095-063-00096-001	81200	R	7,62	7,62	-	7,62

**APELLIDOS Y NOMBRE / RAZÓN SOCIAL****NIF****EXPEDIENTE**

VERA BENITEZ ANTONIO

75367445X

8022520

**Resumen de superficies**

<u>GRUPO DE PAGO</u>	<u>SUPERFICIE ( Hectáreas )</u>			<u>IMPORTE ( Euros )</u>			<u>TOTAL</u>
	<u>Declarada</u>	<u>Determinada</u>	<u>Resuelta</u>	<u>FEADER</u>	<u>M.A.A.M.A.</u>	<u>C.A.P.</u>	
28 ALGODÓN	2,00	2,00	2,00	560,00	51,31	88,69	700,00
							700,00

**SUPERFICIE ( Hectáreas )**

<u>REFERENCIA SIGPAC</u>	<u>CULTIVO</u>	<u>SEC_REG</u>	<u>Declarada</u>	<u>Prod. Integrada</u>	<u>Control C.</u>	<u>Determinada</u>
41-053-018-00172-002	81018	R	2,00	8,20	-	2,00

**APELLIDOS Y NOMBRE / RAZÓN SOCIAL****NIF****EXPEDIENTE**

VERA MUÑOZ JUAN

28429545G

8016398

**Resumen de superficies**

<u>GRUPO DE PAGO</u>	<u>SUPERFICIE ( Hectáreas )</u>			<u>IMPORTE ( Euros )</u>			<u>TOTAL</u>
	<u>Declarada</u>	<u>Determinada</u>	<u>Resuelta</u>	<u>FEADER</u>	<u>M.A.A.M.A.</u>	<u>C.A.P.</u>	
28 ALGODÓN	9,86	9,86	9,86	2.760,80	252,96	437,24	3.451,00
							3.451,00

**SUPERFICIE ( Hectáreas )**

<u>REFERENCIA SIGPAC</u>	<u>CULTIVO</u>	<u>SEC_REG</u>	<u>Declarada</u>	<u>Prod. Integrada</u>	<u>Control C.</u>	<u>Determinada</u>
41-069-013-00079-001	81268	R	4,70	4,70	-	4,70
41-069-013-00085-002	81268	R	5,16	5,16	-	5,16

**APELLIDOS Y NOMBRE / RAZÓN SOCIAL****NIF****EXPEDIENTE**

VERANO GOMEZ MARIA DEL SOL

52236207X

8016204

**Resumen de superficies**

<u>GRUPO DE PAGO</u>	<u>SUPERFICIE ( Hectáreas )</u>			<u>IMPORTE ( Euros )</u>			<u>TOTAL</u>
	<u>Declarada</u>	<u>Determinada</u>	<u>Resuelta</u>	<u>FEADER</u>	<u>M.A.A.M.A.</u>	<u>C.A.P.</u>	
28 ALGODÓN	5,89	5,89	5,89	1.649,20	151,11	261,19	2.061,50
							2.061,50

**SUPERFICIE ( Hectáreas )**

<u>REFERENCIA SIGPAC</u>	<u>CULTIVO</u>	<u>SEC_REG</u>	<u>Declarada</u>	<u>Prod. Integrada</u>	<u>Control C.</u>	<u>Determinada</u>
41-069-002-00007-001	81268	R	4,89	4,89	-	4,89
41-069-005-00013-001	81268	R	1,00	1,00	-	1,00

**APELLIDOS Y NOMBRE / RAZÓN SOCIAL****NIF****EXPEDIENTE**

VERGARA FERRERA FRANCISCO

28666667L

8012738

**Resumen de superficies**

<u>GRUPO DE PAGO</u>	<u>SUPERFICIE ( Hectáreas )</u>			<u>IMPORTE ( Euros )</u>			<u>TOTAL</u>
	<u>Declarada</u>	<u>Determinada</u>	<u>Resuelta</u>	<u>FEADER</u>	<u>M.A.A.M.A.</u>	<u>C.A.P.</u>	
28 ALGODÓN	8,68	8,68	8,68	2.430,40	222,69	384,91	3.038,00
							3.038,00

**SUPERFICIE ( Hectáreas )**

<u>REFERENCIA SIGPAC</u>	<u>CULTIVO</u>	<u>SEC_REG</u>	<u>Declarada</u>	<u>Prod. Integrada</u>	<u>Control C.</u>	<u>Determinada</u>
41-020-005-00001-002	81208	R	0,43	0,43	-	0,43
41-020-005-00010-002	81208	R	2,21	2,21	-	2,21
41-020-005-00012-001	81208	R	3,76	3,76	-	3,76
41-020-021-00020-002	81208	R	2,28	2,28	-	2,28





**APELLIDOS Y NOMBRE / RAZÓN SOCIAL****NIF****EXPEDIENTE**

VERGARA FERRERA GABRIEL

75401809N

8019167

**Resumen de superficies**

<u>GRUPO DE PAGO</u>	<u>SUPERFICIE ( Hectáreas )</u>			<u>IMPORTE ( Euros )</u>			<u>TOTAL</u>
	<u>Declarada</u>	<u>Determinada</u>	<u>Resuelta</u>	<u>FEADER</u>	<u>M.A.A.M.A.</u>	<u>C.A.P.</u>	
28 ALGODÓN	9,30	9,30	9,30	2.604,00	238,59	412,41	3.255,00
							3.255,00

**SUPERFICIE ( Hectáreas )**

<u>REFERENCIA SIGPAC</u>	<u>CULTIVO</u>	<u>SEC_REG</u>	<u>Declarada</u>	<u>Prod. Integrada</u>	<u>Control C.</u>	<u>Determinada</u>
41-053-001-00003-001	81336	R	9,30	9,30	-	9,30

**APELLIDOS Y NOMBRE / RAZÓN SOCIAL****NIF****EXPEDIENTE**

VICENTE PARRA ROSA

77533710C

8013803

**Resumen de superficies**

<u>GRUPO DE PAGO</u>	<u>SUPERFICIE ( Hectáreas )</u>			<u>IMPORTE ( Euros )</u>			<u>TOTAL</u>
	<u>Declarada</u>	<u>Determinada</u>	<u>Resuelta</u>	<u>FEADER</u>	<u>M.A.A.M.A.</u>	<u>C.A.P.</u>	
28 ALGODÓN	1,98	1,98	1,98	554,40	50,80	87,80	693,00
							693,00

**SUPERFICIE ( Hectáreas )**

<u>REFERENCIA SIGPAC</u>	<u>CULTIVO</u>	<u>SEC_REG</u>	<u>Declarada</u>	<u>Prod. Integrada</u>	<u>Control C.</u>	<u>Determinada</u>
41-095-062-00028-001	81268	R	1,98	1,98	-	1,98

**APELLIDOS Y NOMBRE / RAZÓN SOCIAL****NIF****EXPEDIENTE**

VICO GARCIA MANUEL

28428951P

8016399

**Resumen de superficies**

<u>GRUPO DE PAGO</u>	<u>SUPERFICIE ( Hectáreas )</u>			<u>IMPORTE ( Euros )</u>			<u>TOTAL</u>
	<u>Declarada</u>	<u>Determinada</u>	<u>Resuelta</u>	<u>FEADER</u>	<u>M.A.A.M.A.</u>	<u>C.A.P.</u>	
28 ALGODÓN	13,70	13,70	13,70	3.836,00	351,47	607,53	4.795,00
							4.795,00

**SUPERFICIE ( Hectáreas )**

<u>REFERENCIA SIGPAC</u>	<u>CULTIVO</u>	<u>SEC_REG</u>	<u>Declarada</u>	<u>Prod. Integrada</u>	<u>Control C.</u>	<u>Determinada</u>
41-038-036-00247-002	81268	R	8,05	8,05	-	8,05
41-069-020-00132-002	81268	R	2,11	2,11	-	2,11
41-069-020-00134-001	81268	R	1,51	1,51	-	1,51
41-069-020-00135-001	81268	R	1,41	1,41	-	1,41
41-069-020-00136-001	81268	R	0,62	0,62	-	0,62

**APELLIDOS Y NOMBRE / RAZÓN SOCIAL****NIF****EXPEDIENTE**

VIDAL GARCIA JUAN

28676626L

8022528

**Resumen de superficies**

<u>GRUPO DE PAGO</u>	<u>SUPERFICIE ( Hectáreas )</u>			<u>IMPORTE ( Euros )</u>			<u>TOTAL</u>
	<u>Declarada</u>	<u>Determinada</u>	<u>Resuelta</u>	<u>FEADER</u>	<u>M.A.A.M.A.</u>	<u>C.A.P.</u>	
28 ALGODÓN	3,09	3,09	3,09	865,20	79,27	137,03	1.081,50
							1.081,50

**SUPERFICIE ( Hectáreas )**

<u>REFERENCIA SIGPAC</u>	<u>CULTIVO</u>	<u>SEC_REG</u>	<u>Declarada</u>	<u>Prod. Integrada</u>	<u>Control C.</u>	<u>Determinada</u>
41-053-005-00190-001	81190	R	1,82	1,82	-	1,82
41-053-024-00101-001	81190	S	1,27	1,27	-	1,27



**APELLIDOS Y NOMBRE / RAZÓN SOCIAL****NIF****EXPEDIENTE**

VIDAL ORTEGA JOSE MIGUEL

31701737D

8020197

**Resumen de superficies**

<u>GRUPO DE PAGO</u>	<u>SUPERFICIE ( Hectáreas )</u>			<u>IMPORTE ( Euros )</u>			<u>TOTAL</u>
	<u>Declarada</u>	<u>Determinada</u>	<u>Resuelta</u>	<u>FEADER</u>	<u>M.A.A.M.A.</u>	<u>C.A.P.</u>	
28 ALGODÓN	9,99	9,99	9,99	2.797,20	256,29	443,01	3.496,50
							3.496,50

**SUPERFICIE ( Hectáreas )**

<u>REFERENCIA SIGPAC</u>	<u>CULTIVO</u>	<u>SEC_REG</u>	<u>Declarada</u>	<u>Prod. Integrada</u>	<u>Control C.</u>	<u>Determinada</u>
41-053-019-00140-001	81268	R	9,99	9,99	-	9,99

**APELLIDOS Y NOMBRE / RAZÓN SOCIAL****NIF****EXPEDIENTE**

VILCHES BONILLA ANTONIO

28474120M

8009824

**Resumen de superficies**

<u>GRUPO DE PAGO</u>	<u>SUPERFICIE ( Hectáreas )</u>			<u>IMPORTE ( Euros )</u>			<u>TOTAL</u>
	<u>Declarada</u>	<u>Determinada</u>	<u>Resuelta</u>	<u>FEADER</u>	<u>M.A.A.M.A.</u>	<u>C.A.P.</u>	
28 ALGODÓN	7,33	7,33	7,33	2.052,40	188,05	325,05	2.565,50
							2.565,50

**SUPERFICIE ( Hectáreas )**

<u>REFERENCIA SIGPAC</u>	<u>CULTIVO</u>	<u>SEC_REG</u>	<u>Declarada</u>	<u>Prod. Integrada</u>	<u>Control C.</u>	<u>Determinada</u>
41-900-013-00064-002	81268	R	3,33	3,33	-	3,33
41-900-015-00073-002	81268	R	4,00	4,00	-	4,00

**APELLIDOS Y NOMBRE / RAZÓN SOCIAL****NIF****EXPEDIENTE**

VILCHES REBALO CARLOS

28892034D

8009580

**Resumen de superficies**

<u>GRUPO DE PAGO</u>	<u>SUPERFICIE ( Hectáreas )</u>			<u>IMPORTE ( Euros )</u>			<u>TOTAL</u>
	<u>Declarada</u>	<u>Determinada</u>	<u>Resuelta</u>	<u>FEADER</u>	<u>M.A.A.M.A.</u>	<u>C.A.P.</u>	
28 ALGODÓN	3,93	3,93	3,93	1.100,40	100,82	174,28	1.375,50
							1.375,50

**SUPERFICIE ( Hectáreas )**

<u>REFERENCIA SIGPAC</u>	<u>CULTIVO</u>	<u>SEC_REG</u>	<u>Declarada</u>	<u>Prod. Integrada</u>	<u>Control C.</u>	<u>Determinada</u>
41-005-010-00050-001	81190	R	3,93	3,93	-	3,93

**APELLIDOS Y NOMBRE / RAZÓN SOCIAL****NIF****EXPEDIENTE**

VILCHES REBALO JOSE ANTONIO

28886976B

8009581

**Resumen de superficies**

<u>GRUPO DE PAGO</u>	<u>SUPERFICIE ( Hectáreas )</u>			<u>IMPORTE ( Euros )</u>			<u>TOTAL</u>
	<u>Declarada</u>	<u>Determinada</u>	<u>Resuelta</u>	<u>FEADER</u>	<u>M.A.A.M.A.</u>	<u>C.A.P.</u>	
28 ALGODÓN	4,05	4,05	4,05	1.134,00	103,90	179,60	1.417,50
							1.417,50

**SUPERFICIE ( Hectáreas )**

<u>REFERENCIA SIGPAC</u>	<u>CULTIVO</u>	<u>SEC_REG</u>	<u>Declarada</u>	<u>Prod. Integrada</u>	<u>Control C.</u>	<u>Determinada</u>
41-005-010-00051-001	81190	R	4,05	4,05	-	4,05

**APELLIDOS Y NOMBRE / RAZÓN SOCIAL****NIF****EXPEDIENTE**

VILCHES REBALO JOSE LUIS

28629793Z

8009582

**Resumen de superficies**

<u>GRUPO DE PAGO</u>	<u>SUPERFICIE ( Hectáreas )</u>			<u>IMPORTE ( Euros )</u>			<u>TOTAL</u>
	<u>Declarada</u>	<u>Determinada</u>	<u>Resuelta</u>	<u>FEADER</u>	<u>M.A.A.M.A.</u>	<u>C.A.P.</u>	
28 ALGODÓN	2,00	2,00	2,00	560,00	51,31	88,69	700,00
							700,00

**SUPERFICIE ( Hectáreas )**

<u>REFERENCIA SIGPAC</u>	<u>CULTIVO</u>	<u>SEC_REG</u>	<u>Declarada</u>	<u>Prod. Integrada</u>	<u>Control C.</u>	<u>Determinada</u>
41-081-015-00101-001	81190	R	2,00	2,00	-	2,00

**APELLIDOS Y NOMBRE / RAZÓN SOCIAL**      **NIF**      **EXPEDIENTE**

VILLABA PRIOR ANTONIO      77532513L      8013946

**Resumen de superficies**

<u>GRUPO DE PAGO</u>	<u>SUPERFICIE ( Hectáreas )</u>			<u>IMPORTE ( Euros )</u>			<u>TOTAL</u>
	<u>Declarada</u>	<u>Determinada</u>	<u>Resuelta</u>	<u>FEADER</u>	<u>M.A.A.M.A.</u>	<u>C.A.P.</u>	
28 ALGODÓN	7,81	7,81	7,81	2.186,80	200,37	346,33	2.733,50
							2.733,50

**SUPERFICIE ( Hectáreas )**

<u>REFERENCIA SIGPAC</u>	<u>CULTIVO</u>	<u>SEC_REG</u>	<u>Declarada</u>	<u>Prod. Integrada</u>	<u>Control C.</u>	<u>Determinada</u>
41-053-018-00205-002	81268	R	7,81	7,81	-	7,81

**APELLIDOS Y NOMBRE / RAZÓN SOCIAL**      **NIF**      **EXPEDIENTE**

VILLALBA LOPEZ MARIA ANGELES      28861326Y      8009583

**Resumen de superficies**

<u>GRUPO DE PAGO</u>	<u>SUPERFICIE ( Hectáreas )</u>			<u>IMPORTE ( Euros )</u>			<u>TOTAL</u>
	<u>Declarada</u>	<u>Determinada</u>	<u>Resuelta</u>	<u>FEADER</u>	<u>M.A.A.M.A.</u>	<u>C.A.P.</u>	
28 ALGODÓN	9,91	9,91	9,91	2.774,80	254,24	439,46	3.468,50
							3.468,50

**SUPERFICIE ( Hectáreas )**

<u>REFERENCIA SIGPAC</u>	<u>CULTIVO</u>	<u>SEC_REG</u>	<u>Declarada</u>	<u>Prod. Integrada</u>	<u>Control C.</u>	<u>Determinada</u>
41-101-006-00015-003	81190	R	7,76	7,76	-	7,76
41-101-006-00016-001	81268	R	2,15	2,15	-	2,15

**APELLIDOS Y NOMBRE / RAZÓN SOCIAL**      **NIF**      **EXPEDIENTE**

VILLALBA MORENO ANTONIO      52272956M      8011064

**Resumen de superficies**

<u>GRUPO DE PAGO</u>	<u>SUPERFICIE ( Hectáreas )</u>			<u>IMPORTE ( Euros )</u>			<u>TOTAL</u>
	<u>Declarada</u>	<u>Determinada</u>	<u>Resuelta</u>	<u>FEADER</u>	<u>M.A.A.M.A.</u>	<u>C.A.P.</u>	
28 ALGODÓN	4,50	4,50	4,50	1.260,00	115,45	199,55	1.575,00
							1.575,00

**SUPERFICIE ( Hectáreas )**

<u>REFERENCIA SIGPAC</u>	<u>CULTIVO</u>	<u>SEC_REG</u>	<u>Declarada</u>	<u>Prod. Integrada</u>	<u>Control C.</u>	<u>Determinada</u>
41-095-061-00069-001	81151	R	4,50	4,50	-	4,50

**APELLIDOS Y NOMBRE / RAZÓN SOCIAL**      **NIF**      **EXPEDIENTE**

YESOS DEL GENIL S.L.      B14402614      8011111

**Resumen de superficies**

<u>GRUPO DE PAGO</u>	<u>SUPERFICIE ( Hectáreas )</u>			<u>IMPORTE ( Euros )</u>			<u>TOTAL</u>
	<u>Declarada</u>	<u>Determinada</u>	<u>Resuelta</u>	<u>FEADER</u>	<u>M.A.A.M.A.</u>	<u>C.A.P.</u>	
28 ALGODÓN	14,79	14,79	14,79	4.141,20	379,44	655,86	5.176,50
							5.176,50

**SUPERFICIE ( Hectáreas )**

<u>REFERENCIA SIGPAC</u>	<u>CULTIVO</u>	<u>SEC_REG</u>	<u>Declarada</u>	<u>Prod. Integrada</u>	<u>Control C.</u>	<u>Determinada</u>
41-039-033-00169-001	81200	R	1,83	1,83	-	1,83
41-039-033-00169-002	81200	R	1,90	1,90	-	1,90
41-039-033-00220-001	81200	R	0,59	0,59	-	0,59
41-039-033-00220-002	81200	R	0,64	0,64	-	0,64
41-039-034-00026-002	81190	R	0,14	0,14	-	0,14
41-039-034-00206-001	81190	R	9,69	9,69	-	9,69



**APELLIDOS Y NOMBRE / RAZÓN SOCIAL****NIF****EXPEDIENTE**

ZAMBRANO ARIAS MATILDE

27276921W

8009584

**Resumen de superficies**

GRUPO DE PAGO	SUPERFICIE ( Hectáreas )			IMPORTE ( Euros )			TOTAL
	Declarada	Determinada	Resuelta	FEADER	M.A.A.M.A.	C.A.P.	
28 ALGODÓN	7,26	7,26	7,26	2.032,80	186,26	321,94	2.541,00
							2.541,00

**SUPERFICIE ( Hectáreas )**

REFERENCIA SIGPAC	CULTIVO	SEC_REG	Declarada	Prod. Integrada	Control C.	Determinada
41-005-010-00121-002	81268	R	2,89	2,89	-	2,89
41-005-010-00209-001	81268	R	3,31	3,31	-	3,31
41-005-010-00230-001	81268	R	1,06	1,06	-	1,06

**APELLIDOS Y NOMBRE / RAZÓN SOCIAL****NIF****EXPEDIENTE**

ZAMBRANO MELERO ANTONIO

77541373R

8020198

**Resumen de superficies**

GRUPO DE PAGO	SUPERFICIE ( Hectáreas )			IMPORTE ( Euros )			TOTAL
	Declarada	Determinada	Resuelta	FEADER	M.A.A.M.A.	C.A.P.	
28 ALGODÓN	5,00	5,00	5,00	1.400,00	128,28	221,72	1.750,00
							1.750,00

**SUPERFICIE ( Hectáreas )**

REFERENCIA SIGPAC	CULTIVO	SEC_REG	Declarada	Prod. Integrada	Control C.	Determinada
41-053-018-00235-002	81190	R	5,00	6,20	-	5,00

**APELLIDOS Y NOMBRE / RAZÓN SOCIAL****NIF****EXPEDIENTE**

ZAMBRANO ROMERO EMILIA

27837774T

8022560

**Resumen de superficies**

GRUPO DE PAGO	SUPERFICIE ( Hectáreas )			IMPORTE ( Euros )			TOTAL
	Declarada	Determinada	Resuelta	FEADER	M.A.A.M.A.	C.A.P.	
28 ALGODÓN	5,00	5,00	5,00	1.400,00	128,28	221,72	1.750,00
							1.750,00

**SUPERFICIE ( Hectáreas )**

REFERENCIA SIGPAC	CULTIVO	SEC_REG	Declarada	Prod. Integrada	Control C.	Determinada
41-019-002-00058-001	81289	R	5,00	5,00	-	5,00

**APELLIDOS Y NOMBRE / RAZÓN SOCIAL****NIF****EXPEDIENTE**

ZOILO GUILLEN BRAULIA

28560934V

8009585

**Resumen de superficies**

GRUPO DE PAGO	SUPERFICIE ( Hectáreas )			IMPORTE ( Euros )			TOTAL
	Declarada	Determinada	Resuelta	FEADER	M.A.A.M.A.	C.A.P.	
28 ALGODÓN	8,24	8,24	8,24	2.307,20	211,40	365,40	2.884,00
							2.884,00

**SUPERFICIE ( Hectáreas )**

REFERENCIA SIGPAC	CULTIVO	SEC_REG	Declarada	Prod. Integrada	Control C.	Determinada
41-005-009-00153-002	81204	R	4,29	4,29	-	4,29
41-005-010-00053-001	81204	R	3,95	3,95	-	3,95

SEC\_REG: S (Secano). R (Regadío).

Superficie producción integrada: Superficie Certificada en Producción Integrada

Superficie Control C.: Superficie Control Campo.

FEADER: Fondos Europeos FEADER.

M.A.A.M.A.: Fondos del Ministerio de Agricultura, Alimentación y Medio Ambiente.

C.A.P.: Fondos de la Consejería de Agricultura y Pesca de la Junta de Andalucía.

El director General de Fondos Agrarios,  
Pedro Zorrero Camas

