

Dirección General de Fondos Agrarios

RESOLUCIÓN DE DGFA/SAMA DEL DIRECTOR GENERAL DE FONDOS AGRARIOS DE LA CONSEJERÍA DE AGRICULTURA Y PESCA DE LA JUNTA DE ANDALUCÍA POR LA QUE SE CONCEDE LA SOLICITUD ANUAL DE PAGO A LA SUBMEDIDA AGROAMBIENTAL SM3: AGRICULTURA ECOLOGICA PREVISTA EN LA ORDEN DE 24 DE MARZO DE 2011 PARA LA CAMPAÑA 2011.

En virtud del Decreto 38/2007 de 13 de febrero, por el que se regula el Organismo Pagador y se designan el Organismo de Certificación y la Autoridad de Gestión de los Fondos Europeos Agrícolas en la Comunidad Autónoma de Andalucía y del Decreto 100/2011, de 19 de abril, por el que se establece la estructura orgánica de la Consejería de Agricultura y Pesca.

Conforme a lo establecido en la Orden de 24 de marzo de 2011, por la que se aprueban en la Comunidad Autónoma de Andalucía las bases reguladoras para la concesión de la ayuda a la submedida agroambiental SM3: Agricultura ecológica en el marco del Programa de Desarrollo Rural de Andalucía 2007-2013 dentro del Eje 2, y se efectúa su convocatoria para la campaña 2011.

Y una vez revisada la documentación remitida y comprobados fehacientemente los cálculos e importes de concesión de la ayuda por parte del Servicio de Ayudas de las distintas Delegaciones Provinciales de Agricultura y Pesca.


RESUELVO:

CONCEDER la solicitud anual de pago a la **Submedida Agroambiental SM3: AGRICULTURA ECOLOGICA, campaña 2011** a los productores que se relacionan en el listado adjunto a la presente Resolución, formada por 658 solicitantes, que empiezan en AGUILERA D/D^a LOSILLA JUAN VALENTÍN, con NIF 75211479F y termina en D/D^a YBARRA SAINZ DE MAZA CARMEN, con NIF 28691096E, por las unidades e importes que así mismo se indica, y cuyo importe global asciende a TRES MILLONES CUATROCIENTOS CUARENTA Y SIETE MIL NOVECIENTOS CUARENTA Y SEIS EUROS CON DIEZ CÉNTIMOS (3.447.946,10 euros).

Notifíquese en la forma legal esta resolución a los interesados, en cumplimiento de lo dispuesto en los artículos 58 y 59 de la Ley 30/92, de 26 de noviembre de Régimen Jurídico de las Administraciones Públicas y del Procedimiento Administrativo Común, según redacción de la Ley 4/99, de 13 de Enero con indicación de que contra la misma podrá interponer recurso potestativo de reposición ante el/la Ilmo/a. Sr/a. Director/a General de Fondo Agrarios en el plazo de un mes contado a partir del día siguiente a aquel en el que tenga lugar la notificación del presente acto, o interponer directamente el recurso contencioso-administrativo a los órganos judiciales de esta orden jurisdiccional, en el plazo de dos meses, contados desde el día siguiente a aquel en que tenga lugar la notificación de la resolución, todo ello de conformidad con lo establecido en los artículos 116 y 117 de la Ley 30/1992, de 26 de Noviembre, de Régimen Jurídico de las Administraciones Públicas y del Procedimiento administrativo Común, y el artículo 46.1 de la Ley 29/1998, de 13 de julio, reguladora de la Jurisdicción Contencioso- Administrativa.

En Sevilla a 16 de Enero de 2012

El Director General de Fondos Agrarios



Fdo.: Pedro Zorrero Camas

SOLICITUDES ANUALES DE PAGO.
RELACIÓN DE EXPEDIENTES INCLUIDOS EN RESOLUCIÓN DEFINITIVA.

ALMERIA

<u>APellidos y nombre / RAZÓN SOCIAL</u>	<u>NIF</u>	<u>EXPEDIENTE</u>	<u>SUPERFICIE (Hectáreas)</u>				<u>IMPORTE (Euros)</u>		<u>TOTAL</u>
			<u>Declarada</u>	<u>Determinada</u>	<u>Comp. (2010)</u>	<u>Resuelta</u>	<u>FEADER</u>	<u>M.A.A.M.A.</u>	<u>C.A.P.</u>
AGUILERA LOSILLA JUAN VALENTIN	75211479F	1005894	16,47	16,47	-	16,47	1.459,77	0,00	364,94
									1.824,71

Resumen de superficies

<u>REFERENCIA SIGPAC</u>	<u>CULTIVO</u>	<u>SEC_REG</u>	<u>Pendiente Media</u>	<u>Grupo de pago</u>	<u>SUPERFICIE (Hectáreas)</u>				
					<u>Declarada</u>	<u>Ecológica</u>	<u>Control C.</u>	<u>Conv. SIGPAC</u>	<u>Determinada</u>
04-026-005-00115-005	104000	S	3	0,28	0,28	-	-	0,28	
04-026-005-00115-006	104000	S	3	5,47	5,47	-	-	5,47	
04-026-005-00115-007	104000	S	3	0,24	0,24	-	-	0,24	
04-026-005-00118-001	104000	S	3	0,74	0,74	-	-	0,74	
04-027-001-00196-001	104000	S	3	1,64	1,64	-	-	1,64	
04-027-001-00197-001	104000	S	3	0,35	0,35	-	-	0,35	
04-027-001-00198-001	104000	S	3	0,24	0,24	-	-	0,24	
04-027-001-00199-001	104000	S	3	1,63	1,63	-	-	1,63	
04-027-002-00003-003	104000	S	3	1,09	1,09	-	-	1,09	
04-027-002-00004-001	104000	S	3	0,49	0,49	-	-	0,49	
04-027-002-00005-001	104000	S	3	0,63	0,63	-	-	0,63	
04-027-002-00007-002	104000	S	3	0,25	0,25	-	-	0,25	
04-027-002-00008-002	104000	S	3	0,17	0,17	-	-	0,17	
04-027-002-00009-002	104000	S	3	1,04	1,04	-	-	1,04	
04-027-002-00010-001	104000	S	3	0,85	0,85	-	-	0,85	
04-027-002-00013-002	104000	S	3	0,36	0,36	-	-	0,36	
04-027-002-00015-001	104000	S	3	0,03	0,03	-	-	0,03	
04-027-002-00015-002	104000	S	3	0,52	0,52	-	-	0,52	
04-027-002-00015-010	104000	S	3	0,45	0,45	-	-	0,45	



APELLIDOS Y NOMBRE / RAZÓN SOCIAL**NIF****EXPEDIENTE**

ALONSO PARDO ANA MARIA

34843182E

1008128

Resumen de superficies

GRUPO DE PAGO	SUPERFICIE (Hectáreas)				IMPORTE (Euros)			TOTAL
	Declarada	Determinada	Comp. (2010)	Resuelta	FEADER	M.A.A.M.A.	C.A.P.	
3 FRUTALES DE SECANO	4,45	4,45	-	4,45	438,24	0,00	109,56	547,80
6 OLIVAR EN PENDIENTE	2,38	2,38	-	2,38	705,24	0,00	176,31	881,55
7 OLIVAR	0,04	0,04	-	0,04	8,65	0,00	2,16	10,81
12 CITRICOS	1,22	1,22	-	1,22	498,15	0,00	124,54	622,69
								2.062,85

REFERENCIA SIGPAC	CULTIVO	SEC_REG	Pendiente		SUPERFICIE (Hectáreas)				
			Media	Grupo de pago	Declarada	Ecológica	Control C. Conv.	Determinada	
04-017-010-00281-003	104000	S		3	0,12	0,12	-	-	0,12
04-017-010-00360-002	104000	S		3	0,51	0,51	-	-	0,51
04-017-011-00008-001	104000	S		3	1,01	1,01	-	-	1,01
04-017-011-00009-001	104000	S		3	0,57	0,57	-	-	0,57
04-017-011-00009-002	104000	S		3	0,60	0,60	-	-	0,60
04-017-011-00009-003	104000	S		3	0,10	0,10	-	-	0,10
04-017-011-00009-004	104000	S		3	0,15	0,15	-	-	0,15
04-017-011-00009-005	104000	S		3	0,22	0,22	-	-	0,22
04-017-011-00011-004	104000	S		3	0,34	0,34	-	-	0,34
04-017-011-00103-001	104000	S		3	0,41	0,41	-	-	0,41
04-017-011-00163-004	104000	S		3	0,42	0,42	-	-	0,42
04-017-010-00281-001	101000	S	9,09	6	0,09	0,09	-	-	0,09
04-017-010-00281-002	101000	S	10,38	6	0,06	0,06	-	-	0,06
04-017-010-00281-005	101000	S	17,65	6	0,01	0,01	-	-	0,01
04-017-010-00360-003	101000	S	9,53	6	0,01	0,01	-	-	0,01
04-017-010-00360-004	101000	S	8,06	6	0,03	0,03	-	-	0,03
04-017-010-00360-005	101000	S	15,09	6	0,05	0,05	-	-	0,05
04-017-010-00360-006	101000	S	11,67	6	0,05	0,05	-	-	0,05
04-017-010-00360-009	101000	S	8,50	6	0,03	0,03	-	-	0,03
04-017-011-00009-011	101000	S	11,50	6	0,02	0,02	-	-	0,02
04-017-011-00009-012	101000	S	16,60	6	0,07	0,07	-	-	0,07
04-017-011-00009-013	101000	S	18,34	6	0,05	0,05	-	-	0,05
04-017-011-00009-014	101000	S	23,03	6	0,06	0,06	-	-	0,06
04-017-011-00009-015	101000	S	36,17	6	0,07	0,07	-	-	0,07
04-017-011-00009-016	101000	S	21,72	6	0,19	0,19	-	-	0,19
04-017-011-00009-017	101000	S	16,77	6	0,23	0,23	-	-	0,23
04-017-011-00009-018	101000	S	41,24	6	0,40	0,40	-	-	0,40
04-017-011-00103-004	101000	S	18,60	6	0,01	0,01	-	-	0,01
04-017-011-00103-005	101000	S	17,67	6	0,01	0,01	-	-	0,01
04-017-011-00103-006	101000	S	26,92	6	0,04	0,04	-	-	0,04
04-017-011-00103-007	101000	S	40,28	6	0,13	0,13	-	-	0,13
04-017-011-00103-008	101000	S	47,57	6	0,28	0,28	-	-	0,28
04-017-011-00163-001	101000	S	18,68	6	0,03	0,03	-	-	0,03
04-017-011-00163-002	101000	S	28,04	6	0,16	0,16	-	-	0,16
04-017-011-00163-007	101000	S	20,87	6	0,03	0,03	-	-	0,03
04-017-011-00163-008	101000	S	27,53	6	0,01	0,01	-	-	0,01
04-017-011-00163-009	101000	S	24,61	6	0,05	0,05	-	-	0,05
04-017-014-00212-001	101000	S	10,47	6	0,21	0,21	-	-	0,21
04-017-010-00360-008	101000	S	5,04	7	0,04	0,04	-	-	0,04
04-031-023-00008-001	207000	R		12	0,06	0,06	-	-	0,06
04-031-023-00008-001	206000	R		12	0,10	0,10	-	-	0,10
04-031-023-00042-001	206000	R		12	0,08	0,08	-	-	0,08
04-031-023-00042-003	207000	R		12	0,06	0,06	-	-	0,06
04-031-023-00056-001	207000	R		12	0,15	0,15	-	-	0,15
04-031-023-00056-002	206000	R		12	0,04	0,04	-	-	0,04
04-031-023-00062-001	206000	R		12	0,15	0,15	-	-	0,15
04-031-023-00062-002	206000	R		12	0,01	0,01	-	-	0,01
04-031-023-00062-002	207000	R		12	0,07	0,07	-	-	0,07
04-031-028-00014-001	207000	R		12	0,07	0,07	-	-	0,07
04-031-028-00021-001	207000	R		12	0,22	0,22	-	-	0,22
04-031-028-00042-001	207000	R		12	0,13	0,13	-	-	0,13
04-031-028-00042-001	206000	R		12	0,08	0,08	-	-	0,08

APellidos y nombre / Razón social **NIF** **Expediente**

ARRES TORRES PEDRO MANUEL 23220254Y 1008784

Resumen de superficies

GRUPO DE PAGO	SUPERFICIE (Hectáreas)				IMPORTE (Euros)			TOTAL
	Declarada	Determinada	Comp. (2010)	Resuelta	FEADER	M.A.A.M.A.	C.A.P.	
1 HERBACEOS	7,00	7,00	-	7,00	1.028,72	0,00	257,18	1.285,90
								1.285,90

REFERENCIA SIGPAC	CULTIVO	SEC_REG	Pendiente Media	Grupo de pago	SUPERFICIE (Hectáreas)				
					Declarada	Ecológica	Control C. Conv. SIGPAC	Determinada	
04-063-016-00021-002	5000	S		1	7,00	7,00	-	-	7,00

APellidos y nombre / Razón social **NIF** **Expediente**

ARTERO ARTERO ISABEL 23193693X 1006228

Resumen de superficies

GRUPO DE PAGO	SUPERFICIE (Hectáreas)				IMPORTE (Euros)			TOTAL
	Declarada	Determinada	Comp. (2010)	Resuelta	FEADER	M.A.A.M.A.	C.A.P.	
3 FRUTALES DE SECANO	20,58	20,58	-	20,58	1.824,05	0,00	456,01	2.280,06
								2.280,06

REFERENCIA SIGPAC	CULTIVO	SEC_REG	Pendiente Media	Grupo de pago	SUPERFICIE (Hectáreas)				
					Declarada	Ecológica	Control C. Conv. SIGPAC	Determinada	
04-099-015-00513-001	104000	S		3	5,58	5,58	-	-	5,58
04-099-015-00515-004	104000	S		3	2,07	2,07	-	-	2,07
04-099-015-00579-002	104000	S		3	0,09	0,09	-	-	0,09
04-099-015-00596-002	104000	S		3	9,39	9,39	-	-	9,39
04-099-015-00598-001	104000	S		3	3,15	3,15	-	-	3,15
04-099-046-00287-004	104000	S		3	0,30	0,30	-	-	0,30

APellidos y nombre / Razón social **NIF** **Expediente**

ARTES MERCADER MARIA 27089969V 1000935

Resumen de superficies

GRUPO DE PAGO	SUPERFICIE (Hectáreas)				IMPORTE (Euros)			TOTAL
	Declarada	Determinada	Comp. (2010)	Resuelta	FEADER	M.A.A.M.A.	C.A.P.	
12 CITRICOS	0,91	0,91	-	0,91	371,57	0,00	92,89	464,46
								464,46

REFERENCIA SIGPAC	CULTIVO	SEC_REG	Pendiente Media	Grupo de pago	SUPERFICIE (Hectáreas)				
					Declarada	Ecológica	Control C. Conv. SIGPAC	Determinada	
04-011-001-00111-001	206000	S		12	0,52	0,52	-	-	0,52
04-011-001-00129-004	206000	R		12	0,06	0,06	-	-	0,06
04-011-001-00129-006	206000	R		12	0,33	0,33	-	-	0,33

APellidos y nombre / Razón social **NIF** **Expediente**

BARRERA LIDUEÑA FRANCISCO 78031717P 1004339

Resumen de superficies

GRUPO DE PAGO	SUPERFICIE (Hectáreas)				IMPORTE (Euros)			TOTAL
	Declarada	Determinada	Comp. (2010)	Resuelta	FEADER	M.A.A.M.A.	C.A.P.	
8 HORTICOLAS	0,83	0,83	-	0,83	398,40	0,00	99,60	498,00
								498,00

REFERENCIA SIGPAC	CULTIVO	SEC_REG	Pendiente Media	Grupo de pago	SUPERFICIE (Hectáreas)				
					Declarada	Ecológica	Control C. Conv. SIGPAC	Determinada	
04-104-043-00481-001	100901	R		8	0,52	0,52	-	-	0,52
04-104-043-00718-001	100901	R		8	0,31	0,31	-	-	0,31



APELLIDOS Y NOMBRE / RAZÓN SOCIAL**NIF****EXPEDIENTE**

BLANQUE MORENO ANTONIO

52516417B

1006952

Resumen de superficies

GRUPO DE PAGO	SUPERFICIE (Hectáreas)				IMPORTE (Euros)			TOTAL
	Declarada	Determinada	Comp. (2010)	Resuelta	FEADER	M.A.A.M.A.	C.A.P.	
1 HERBACEOS	2,01	2,01	-	2,01	295,39	0,00	73,85	369,24
3 FRUTALES DE SECANO	16,40	16,40	-	16,40	1.615,07	0,00	403,77	2.018,84
								2.388,08

REFERENCIA SIGPAC	CULTIVO	SEC_REG	Pendiente Media	Grupo de pago	SUPERFICIE (Hectáreas)			
					Declarada	Ecológica	Control C. Conv.	Determinada
04-008-009-00104-002	8000	R		1	0,12	0,12	-	0,12
04-008-009-00107-002	8000	R		1	0,06	0,06	-	0,06
04-008-012-00026-001	8000	R		1	0,20	0,20	-	0,20
04-008-012-00030-003	8000	R		1	0,29	0,29	-	0,29
04-008-012-00042-001	8000	R		1	0,07	0,07	-	0,07
04-008-013-00128-002	8000	R		1	0,12	0,12	-	0,12
04-008-013-00160-001	8000	R		1	0,05	0,05	-	0,05
04-008-013-00161-001	8000	R		1	0,17	0,17	-	0,17
04-008-013-00162-002	8000	R		1	0,06	0,06	-	0,06
04-008-013-00167-001	8000	R		1	0,05	0,05	-	0,05
04-008-013-00168-002	8000	R		1	0,11	0,11	-	0,11
04-008-013-00169-002	8000	R		1	0,03	0,03	-	0,03
04-008-013-00173-002	8000	R		1	0,33	0,33	-	0,33
04-008-013-00184-001	8000	R		1	0,08	0,08	-	0,08
04-008-013-00185-001	8000	R		1	0,07	0,07	-	0,07
04-008-013-00188-005	8000	R		1	0,20	0,20	-	0,20
04-008-014-00029-001	104000	S		3	1,44	1,44	-	1,44
04-008-014-00035-001	104000	S		3	2,18	2,18	-	2,18
04-008-014-00036-001	104000	S		3	0,44	0,44	-	0,44
04-008-014-00037-004	104000	S		3	1,50	1,50	-	1,50
04-008-014-00046-001	104000	S		3	0,69	0,69	-	0,69
04-008-014-00051-002	104000	S		3	0,34	0,34	-	0,34
04-008-014-00115-002	104000	S		3	0,57	0,57	-	0,57
04-008-014-00141-001	104000	S		3	0,76	0,76	-	0,76
04-008-014-00210-001	104000	S		3	2,37	2,37	-	2,37
04-008-014-00303-001	104000	S		3	0,24	0,24	-	0,24
04-008-015-00115-002	104000	S		3	1,13	1,13	-	1,13
04-008-015-00115-003	104000	S		3	0,25	0,25	-	0,25
04-008-015-00149-001	104000	S		3	1,65	1,65	-	1,65
04-008-015-00150-001	104000	S		3	0,02	0,02	-	0,02
04-008-015-00151-001	104000	S		3	1,72	1,72	-	1,72
04-008-015-00152-001	104000	S		3	0,54	0,54	-	0,54
04-008-015-00229-001	104000	S		3	0,56	0,56	-	0,56

APELLIDOS Y NOMBRE / RAZÓN SOCIAL**NIF****EXPEDIENTE**

CAMACHO GEA ELISEO

23228747N

1009031

Resumen de superficies

GRUPO DE PAGO	SUPERFICIE (Hectáreas)				IMPORTE (Euros)			TOTAL
	Declarada	Determinada	Comp. (2010)	Resuelta	FEADER	M.A.A.M.A.	C.A.P.	
3 FRUTALES DE SECANO	8,81	8,81	-	8,81	780,85	0,00	195,21	976,06
								976,06

REFERENCIA SIGPAC	CULTIVO	SEC_REG	Pendiente Media	Grupo de pago	SUPERFICIE (Hectáreas)			
					Declarada	Ecológica	Control C. Conv.	Determinada
04-099-014-00081-005	104000	S		3	2,85	2,85	-	2,85
04-099-014-00081-011	104000	S		3	0,01	0,01	-	0,01
04-099-014-00104-004	104000	S		3	4,03	4,03	-	4,03
04-099-014-00104-009	104000	S		3	0,07	0,07	-	0,07
04-099-014-00160-006	104000	S		3	1,78	1,78	-	1,78
04-099-014-00161-003	104000	S		3	0,07	0,07	-	0,07

APellidos y nombre / RAZÓN SOCIAL**NIF****EXPEDIENTE**

CASTRO MARTINEZ ENRIQUE

27213007M

1002377

Resumen de superficies

GRUPO DE PAGO	SUPERFICIE (Hectáreas)					IMPORTE (Euros)			TOTAL
	Declarada	Determinada	Comp. (2010)	Resuelta	FEADER	M.A.A.M.A.	C.A.P.		
12 CITRICOS	0,97	0,97	-	0,97	356,46	0,00	89,12	445,58	
								445,58	

REFERENCIA SIGPAC	CULTIVO	SEC_REG	Pendiente Media	Grupo de pago	SUPERFICIE (Hectáreas)				Determinada
					Declarada	Ecológica	Control C. Conv.	SIGPAC	
04-028-001-00015-001	206000	R		12	0,12	0,12	-	-	0,12
04-028-004-00082-001	206000	R		12	0,35	0,35	-	-	0,35
04-028-004-00086-001	206000	R		12	0,30	0,30	-	-	0,30
04-028-008-00145-001	206000	R		12	0,20	0,20	-	-	0,20

APellidos y nombre / RAZÓN SOCIAL**NIF****EXPEDIENTE**

COMPAÑIA ESPAÑOLA DE GESTION Y

B85694404

1008334

Resumen de superficies

GRUPO DE PAGO	SUPERFICIE (Hectáreas)					IMPORTE (Euros)			TOTAL
	Declarada	Determinada	Comp. (2010)	Resuelta	FEADER	M.A.A.M.A.	C.A.P.		
1 HERBACEOS	11,01	11,01	-	11,01	1.618,03	0,00	404,51	2.022,54	
3 FRUTALES DE SECANO	6,43	6,43	-	6,43	633,23	0,00	158,30	791,53	
6 OLIVAR EN PENDIENTE	13,05	13,05	-	13,05	3.866,98	0,00	966,74	4.833,72	
7 OLIVAR	33,23	33,23	-	33,23	7.185,66	0,00	1.796,41	8.982,07	
12 CITRICOS	14,31	14,31	-	14,31	5.843,06	0,00	1.460,76	7.303,82	
								23.933,68	

REFERENCIA SIGPAC	CULTIVO	SEC_REG	Pendiente Media	Grupo de pago	SUPERFICIE (Hectáreas)				Determinada
					Declarada	Ecológica	Control C. Conv.	SIGPAC	
04-016-022-00041-004	42000	S		1	6,68	6,68	-	-	6,68
04-016-022-00043-019	41000	S		1	4,33	4,33	-	-	4,33
04-016-022-00034-023	104000	S		3	6,43	6,43	-	-	6,43
04-016-022-00042-006	101000	S	8,34	6	0,04	0,04	-	-	0,04
04-016-022-00043-003	101000	S	9,23	6	11,58	11,58	-	-	11,58
04-016-023-00045-002	101000	S	18,86	6	0,01	0,01	-	-	0,01
04-016-023-00045-003	101000	S	12,67	6	0,17	0,17	-	-	0,17
04-016-023-00045-005	101000	S	11,33	6	0,92	0,92	-	-	0,92
04-016-023-00045-008	101000	S	19,33	6	0,01	0,01	-	-	0,01
04-016-023-00045-009	101000	S	20,90	6	0,13	0,13	-	-	0,13
04-016-023-00045-010	101000	S	16,54	6	0,11	0,11	-	-	0,11
04-016-023-00045-012	101000	S	8,83	6	0,01	0,01	-	-	0,01
04-016-023-00045-014	101000	S	10,31	6	0,03	0,03	-	-	0,03
04-016-023-00045-015	101000	S	10,01	6	0,04	0,04	-	-	0,04
04-016-022-00042-002	101000	S	7,99	7	17,62	17,62	-	-	17,62
04-016-023-00045-001	101000	S	7,64	7	15,28	15,28	-	-	15,28
04-016-023-00045-004	101000	S	6,58	7	0,24	0,24	-	-	0,24
04-016-023-00045-011	101000	S	7,26	7	0,08	0,08	-	-	0,08
04-016-023-00045-016	101000	S	6,02	7	0,01	0,01	-	-	0,01
04-016-022-00042-005	206000	R		12	2,82	2,82	-	-	2,82
04-016-022-00043-001	206000	R		12	4,47	4,47	-	-	4,47
04-016-022-00043-014	206000	R		12	1,37	1,37	-	-	1,37
04-016-023-00045-006	206000	R		12	5,65	5,65	-	-	5,65



APellidos y nombre / Razón social**NIF****EXPEDIENTE**

FERNANDEZ MARTINEZ ALVARO

52518527M

1001499

Resumen de superficies

GRUPO DE PAGO	SUPERFICIE (Hectáreas)				IMPORTE (Euros)			TOTAL
	Declarada	Determinada	Comp. (2010)	Resuelta	FEADER	M.A.A.M.A.	C.A.P.	
3 FRUTALES DE SECANO	16,42	16,42	-	16,42	1.617,04	0,00	404,26	2.021,30
								2.021,30

REFERENCIA SIGPAC	CULTIVO	SEC_REG	Pendiente Media	Grupo de pago	SUPERFICIE (Hectáreas)				Determinada
					Declarada	Ecológica	Control C. Conv. SIGPAC		
04-037-029-00071-001	104000	S		3	3,49	3,49	-	-	3,49
04-037-029-00074-002	104000	S		3	2,97	2,97	-	-	2,97
04-037-029-00074-004	104000	S		3	5,39	5,39	-	-	5,39
04-037-031-00020-001	104000	S		3	0,97	0,97	-	-	0,97
04-037-032-00021-002	104000	S		3	3,60	3,60	-	-	3,60

APellidos y nombre / Razón social**NIF****EXPEDIENTE**

FERNÁNDEZ ROMERO MANUEL ÁNGEL

78037713R

1004641

Resumen de superficies

GRUPO DE PAGO	SUPERFICIE (Hectáreas)				IMPORTE (Euros)			TOTAL
	Declarada	Determinada	Comp. (2010)	Resuelta	FEADER	M.A.A.M.A.	C.A.P.	
8 HORTICOLAS	3,25	3,25	-	3,25	1.560,00	0,00	390,00	1.950,00
								1.950,00

REFERENCIA SIGPAC	CULTIVO	SEC_REG	Pendiente Media	Grupo de pago	SUPERFICIE (Hectáreas)				Determinada
					Declarada	Ecológica	Control C. Conv. SIGPAC		
04-066-202-00008-001	100978	R		8	1,63	1,63	-	-	1,63
04-066-202-00008-001	100905	R		8	1,62	1,62	-	-	1,62

APellidos y nombre / Razón social**NIF****EXPEDIENTE**

GANDIA PEREZ MARIA ELENA

23184250C

1007852

Resumen de superficies

GRUPO DE PAGO	SUPERFICIE (Hectáreas)				IMPORTE (Euros)			TOTAL
	Declarada	Determinada	Comp. (2010)	Resuelta	FEADER	M.A.A.M.A.	C.A.P.	
1 HERBACEOS	71,90	71,90	-	71,90	10.566,42	0,00	2.641,61	13.208,03
								13.208,03

REFERENCIA SIGPAC	CULTIVO	SEC_REG	Pendiente Media	Grupo de pago	SUPERFICIE (Hectáreas)				Determinada
					Declarada	Ecológica	Control C. Conv. SIGPAC		
04-063-025-00107-001	8000	S		1	0,87	0,87	-	-	0,87
04-063-025-00153-001	8000	S		1	2,74	2,74	-	-	2,74
04-063-027-00018-001	8000	S		1	0,41	0,41	-	-	0,41
04-063-027-00021-001	8000	S		1	0,13	0,13	-	-	0,13
04-063-027-00028-001	8000	S		1	0,77	0,77	-	-	0,77
04-063-027-00033-001	8000	S		1	0,30	0,30	-	-	0,30
04-063-027-00036-001	8000	S		1	0,38	0,38	-	-	0,38
04-063-027-00070-001	8000	S		1	5,39	5,39	-	-	5,39
04-063-027-00084-002	8000	S		1	7,17	7,17	-	-	7,17
04-063-029-00077-001	8000	S		1	1,08	1,08	-	-	1,08
04-063-029-00080-002	8000	S		1	0,62	0,62	-	-	0,62
04-063-030-00019-001	8000	S		1	2,41	2,41	-	-	2,41
04-063-030-00028-001	8000	S		1	1,04	1,04	-	-	1,04
04-063-031-00010-001	8000	S		1	5,96	5,96	-	-	5,96
04-063-031-00020-001	8000	S		1	6,11	6,11	-	-	6,11
04-063-031-00035-005	8000	S		1	16,33	16,33	-	-	16,33
04-063-032-00012-001	8000	S		1	13,77	13,77	-	-	13,77
04-063-040-00052-001	8000	S		1	0,06	0,06	-	-	0,06
04-063-040-00112-001	8000	S		1	0,12	0,12	-	-	0,12
04-063-040-00125-001	8000	S		1	0,80	0,80	-	-	0,80
18-149-011-00062-002	8000	S		1	1,01	1,01	-	-	1,01
18-149-011-00070-002	8000	S		1	1,36	1,36	-	-	1,36
18-149-013-00212-001	8000	S		1	0,71	0,71	-	-	0,71
18-149-013-00222-001	8000	S		1	1,42	1,42	-	-	1,42
18-149-013-00223-001	8000	S		1	0,94	0,94	-	-	0,94

APELLIDOS Y NOMBRE / RAZÓN SOCIAL**NIF****EXPEDIENTE**

GARCIA GIMENEZ JOSEFA

23238323C

1009022

Resumen de superficies

GRUPO DE PAGO	SUPERFICIE (Hectáreas)				IMPORTE (Euros)			TOTAL
	Declarada	Determinada	Comp. (2010)	Resuelta	FEADER	M.A.A.M.A.	C.A.P.	
3 FRUTALES DE SECANO	17,66	17,66	-	17,66	1.739,16	0,00	434,79	2.173,95
10 VIÑEDO VINIFICACION	1,36	1,36	-	1,36	250,46	0,00	62,61	313,07
								2.487,02

REFERENCIA SIGPAC	CULTIVO	SEC_REG	Pendiente Media	Grupo de pago	SUPERFICIE (Hectáreas)				Determinada
					Declarada	Ecológica	Control C.	Conv. SIGPAC	
04-099-014-00058-001	104000	S		3	0,92	0,92	-	-	0,92
04-099-014-00061-001	104000	S		3	3,25	3,25	-	-	3,25
04-099-014-00062-001	104000	S		3	2,04	2,04	-	-	2,04
04-099-014-00100-001	104000	S		3	1,35	1,35	-	-	1,35
04-099-015-00591-001	104000	S		3	5,42	5,42	-	-	5,42
04-099-015-00595-003	104000	S		3	1,54	1,54	-	-	1,54
04-099-046-00335-002	104000	S		3	2,75	2,75	-	-	2,75
04-099-046-00335-008	104000	S		3	0,39	0,39	-	-	0,39
04-099-015-00591-005	102000	S		10	0,83	0,83	-	-	0,83
04-099-046-00335-009	102000	S		10	0,53	0,53	-	-	0,53

APELLIDOS Y NOMBRE / RAZÓN SOCIAL**NIF****EXPEDIENTE**

GARCIA YEBRA ANTONIO

27268664W

1006271

Resumen de superficies

GRUPO DE PAGO	SUPERFICIE (Hectáreas)				IMPORTE (Euros)			TOTAL
	Declarada	Determinada	Comp. (2010)	Resuelta	FEADER	M.A.A.M.A.	C.A.P.	
10 VIÑEDO VINIFICACION	3,61	3,61	-	3,61	664,82	0,00	166,20	831,02
								831,02

REFERENCIA SIGPAC	CULTIVO	SEC_REG	Pendiente Media	Grupo de pago	SUPERFICIE (Hectáreas)				Determinada
					Declarada	Ecológica	Control C.	Conv. SIGPAC	
04-014-003-00038-007	102000	R		10	0,11	0,11	-	-	0,11
04-014-003-00038-010	102000	R		10	0,09	0,09	-	-	0,09
04-014-003-00039-012	102000	R		10	0,54	0,54	-	-	0,54
04-014-003-00039-014	102000	R		10	1,43	1,43	-	-	1,43
04-014-003-00039-015	102000	R		10	0,86	0,86	-	-	0,86
04-014-003-00046-004	102000	R		10	0,37	0,37	-	-	0,37
04-014-003-00046-005	102000	R		10	0,21	0,21	-	-	0,21

APELLIDOS Y NOMBRE / RAZÓN SOCIAL**NIF****EXPEDIENTE**

GIMÉNEZ SEGURA JOSÉ

75260559M

1007743

Resumen de superficies

GRUPO DE PAGO	SUPERFICIE (Hectáreas)				IMPORTE (Euros)			TOTAL
	Declarada	Determinada	Comp. (2010)	Resuelta	FEADER	M.A.A.M.A.	C.A.P.	
8 HORTICOLAS	2,92	2,92	-	2,92	1.261,44	0,00	315,36	1.576,80
								1.576,80

REFERENCIA SIGPAC	CULTIVO	SEC_REG	Pendiente Media	Grupo de pago	SUPERFICIE (Hectáreas)				Determinada
					Declarada	Ecológica	Control C.	Conv. SIGPAC	
04-066-095-00026-002	100914	R		8	2,92	2,92	-	-	2,92



APellidos y nombre / Razón social **NIF** **Expediente**

GONZALEZ FERNANDEZ ANTONIO 34848166S 1006273

Resumen de superficies

GRUPO DE PAGO	SUPERFICIE (Hectáreas)				IMPORTE (Euros)			TOTAL
	Declarada	Determinada	Comp. (2010)	Resuelta	FEADER	M.A.A.M.A.	C.A.P.	
3 FRUTALES DE SECANO	6,78	6,78	-	6,78	600,92	0,00	150,24	751,16
								751,16

REFERENCIA SIGPAC	CULTIVO	SEC_REG	Pendiente Media	Grupo de pago	SUPERFICIE (Hectáreas)				Determinada
					Declarada	Ecológica	Control C. Conv. SIGPAC		
04-070-017-00004-005	104000	S		3	3,22	3,22	-	-	3,22
04-070-017-00004-007	104000	S		3	1,37	1,37	-	-	1,37
04-070-017-00004-008	104000	S		3	2,19	2,19	-	-	2,19

APellidos y nombre / Razón social **NIF** **Expediente**

GONZALEZ GARCIA JUAN JOSE 27223427Y 1002403

Resumen de superficies

GRUPO DE PAGO	SUPERFICIE (Hectáreas)				IMPORTE (Euros)			TOTAL
	Declarada	Determinada	Comp. (2010)	Resuelta	FEADER	M.A.A.M.A.	C.A.P.	
12 CITRICOS	1,11	1,11	-	1,11	453,24	0,00	113,30	566,54
								566,54

REFERENCIA SIGPAC	CULTIVO	SEC_REG	Pendiente Media	Grupo de pago	SUPERFICIE (Hectáreas)				Determinada
					Declarada	Ecológica	Control C. Conv. SIGPAC		
04-077-006-00546-001	206000	R		12	0,18	0,18	-	-	0,18
04-077-006-00695-001	206000	S		12	0,13	0,13	-	-	0,13
04-100-020-00070-007	206000	S		12	0,48	0,48	-	-	0,48
04-100-020-00070-012	206000	S		12	0,32	0,32	-	-	0,32

APellidos y nombre / Razón social **NIF** **Expediente**

GUEVARA SANCHEZ FRANCISCO 75208679J 1008790

Resumen de superficies

GRUPO DE PAGO	SUPERFICIE (Hectáreas)				IMPORTE (Euros)			TOTAL
	Declarada	Determinada	Comp. (2010)	Resuelta	FEADER	M.A.A.M.A.	C.A.P.	
1 HERBACEOS	9,25	9,25	-	9,25	1.359,38	0,00	339,85	1.699,23
3 FRUTALES DE SECANO	7,72	7,72	-	7,72	760,27	0,00	190,06	950,33
6 OLIVAR EN PENDIENTE	1,50	1,50	-	1,50	444,48	0,00	111,12	555,60
								3.205,16

REFERENCIA SIGPAC	CULTIVO	SEC_REG	Pendiente Media	Grupo de pago	SUPERFICIE (Hectáreas)				Determinada
					Declarada	Ecológica	Control C. Conv. SIGPAC		
04-098-035-00010-001	5000	S		1	0,49	0,49	-	-	0,49
04-098-035-00014-002	8000	S		1	2,59	2,59	-	-	2,59
04-098-035-00015-003	8000	S		1	1,47	1,47	-	-	1,47
04-098-035-00015-003	52000	S		1	1,46	1,46	-	-	1,46
04-098-035-00018-001	52000	S		1	0,54	0,54	-	-	0,54
04-098-036-00022-001	53000	S		1	2,12	2,12	-	-	2,12
04-098-036-00022-004	53000	S		1	0,58	0,58	-	-	0,58
04-098-036-00023-003	104000	S		3	0,50	0,50	-	-	0,50
04-098-036-00029-002	104000	S		3	0,48	0,48	-	-	0,48
04-098-036-00066-001	104000	S		3	0,80	0,80	-	-	0,80
04-098-036-00108-001	104000	S		3	0,72	0,72	-	-	0,72
04-098-036-00110-001	104000	S		3	3,95	3,95	-	-	3,95
04-098-036-00111-004	104000	S		3	0,70	0,70	-	-	0,70
04-098-036-00125-003	104000	S		3	0,57	0,57	-	-	0,57
04-098-076-00165-002	101000	R	21,16	6	0,02	0,02	-	-	0,02
04-098-076-00173-005	101000	R	13,21	6	0,28	0,28	-	-	0,28
04-098-076-00176-001	101000	R	10,85	6	0,13	0,13	-	-	0,13
04-098-076-00178-001	101000	R	10,08	6	0,16	0,16	-	-	0,16
04-098-076-00179-001	101000	R	12,49	6	0,14	0,14	-	-	0,14
04-098-076-00180-001	101000	S	11,56	6	0,17	0,17	-	-	0,17
04-098-076-00181-001	101000	S	15,82	6	0,14	0,14	-	-	0,14
04-098-076-00182-004	101000	R	16,38	6	0,02	0,02	-	-	0,02
04-098-076-00189-001	101000	S	11,67	6	0,23	0,23	-	-	0,23
04-098-076-00241-006	101000	R	17,18	6	0,21	0,21	-	-	0,21

APELLIDOS Y NOMBRE / RAZÓN SOCIAL**NIF****EXPEDIENTE**

LLAMAS CIUDAD FRANCISCO

23229423K

1008492

Resumen de superficies

GRUPO DE PAGO	Declarada	SUPERFICIE (Hectáreas)			FEADER	IMPORTE (Euros)		TOTAL
		Determinada	Comp. (2010)	Resuelta		M.A.A.M.A.	C.A.P.	
1 HERBACEOS	32,93	32,93	-	32,93	4.839,39	0,00	1.209,85	6.049,24
								6.049,24

REFERENCIA SIGPAC	CULTIVO	SEC_REG	Pendiente Media	Grupo de pago	SUPERFICIE (Hectáreas)				
					Declarada	Ecológica	Control C. Conv. SIGPAC	Determinada	
04-063-022-00008-001	1000	S		1	14,40	14,40	-	-	14,40
04-063-022-00008-001	52000	S		1	10,70	10,70	-	-	10,70
04-063-023-00102-001	5000	S		1	4,04	4,04	-	-	4,04
04-063-023-00102-007	5000	S		1	1,22	1,22	-	-	1,22
04-063-023-00102-009	5000	S		1	0,28	0,28	-	-	0,28
04-063-023-00106-001	52000	S		1	1,99	1,99	-	-	1,99
04-063-023-00109-001	52000	S		1	0,30	0,30	-	-	0,30

APELLIDOS Y NOMBRE / RAZÓN SOCIAL**NIF****EXPEDIENTE**

LLAMAS CIUDAD JUAN ANTONIO

23214909C

1007560

Resumen de superficies

GRUPO DE PAGO	Declarada	SUPERFICIE (Hectáreas)			FEADER	IMPORTE (Euros)		TOTAL
		Determinada	Comp. (2010)	Resuelta		M.A.A.M.A.	C.A.P.	
1 HERBACEOS	32,52	32,52	-	32,52	4.779,14	0,00	1.194,78	5.973,92
								5.973,92

REFERENCIA SIGPAC	CULTIVO	SEC_REG	Pendiente Media	Grupo de pago	SUPERFICIE (Hectáreas)				
					Declarada	Ecológica	Control C. Conv. SIGPAC	Determinada	
04-063-011-00033-001	52000	S		1	4,78	4,78	-	-	4,78
04-063-022-00021-001	1000	S		1	14,68	14,68	-	-	14,68
04-063-022-00022-003	1000	S		1	4,95	4,95	-	-	4,95
04-063-023-00104-001	5000	S		1	1,59	1,59	-	-	1,59
04-063-023-00104-003	5000	S		1	0,05	0,05	-	-	0,05
04-063-023-00111-001	52000	S		1	0,74	0,74	-	-	0,74
04-063-023-00122-002	52000	S		1	0,83	0,83	-	-	0,83
04-063-023-00122-003	52000	S		1	4,90	4,90	-	-	4,90

APELLIDOS Y NOMBRE / RAZÓN SOCIAL**NIF****EXPEDIENTE**

LOPEZ MORALES OLIVIA

75241112Q

1002864

Resumen de superficies

GRUPO DE PAGO	Declarada	SUPERFICIE (Hectáreas)			FEADER	IMPORTE (Euros)		TOTAL
		Determinada	Comp. (2010)	Resuelta		M.A.A.M.A.	C.A.P.	
8 HORTICOLAS	1,70	1,70	-	1,70	816,00	0,00	204,00	1.020,00
								1.020,00

REFERENCIA SIGPAC	CULTIVO	SEC_REG	Pendiente Media	Grupo de pago	SUPERFICIE (Hectáreas)				
					Declarada	Ecológica	Control C. Conv. SIGPAC	Determinada	
04-066-189-00055-001	100978	R		8	0,70	0,70	-	-	0,70
04-066-189-00055-001	100905	R		8	0,76	0,76	-	-	0,76
04-066-189-00055-003	100905	R		8	0,24	0,24	-	-	0,24



APELLIDOS Y NOMBRE / RAZÓN SOCIAL**NIF****EXPEDIENTE**

LOPEZ PORTILLO ANTONIO

27261127D

1006986

Resumen de superficies

GRUPO DE PAGO	SUPERFICIE (Hectáreas)				IMPORTE (Euros)			TOTAL
	Declarada	Determinada	Comp. (2010)	Resuelta	FEADER	M.A.A.M.A.	C.A.P.	
12 CITRICOS	0,54	0,54	-	0,54	220,49	0,00	55,13	275,62
								275,62

REFERENCIA SIGPAC	CULTIVO	SEC_REG	Pendiente Media	Grupo de pago	SUPERFICIE (Hectáreas)				Determinada
					Declarada	Ecológica	Control C.	Conv. SIGPAC	
04-010-004-00059-001	206000	R		12	0,05	0,05	-	-	0,05
04-011-005-00005-001	206000	R		12	0,25	0,25	-	-	0,25
04-011-007-00040-002	206000	R		12	0,10	0,10	-	-	0,10
04-011-008-00052-001	206000	S		12	0,14	0,14	-	-	0,14

APELLIDOS Y NOMBRE / RAZÓN SOCIAL**NIF****EXPEDIENTE**

MALDONADO JIMENEZ JUAN ANDRES

27537185K

1007757

Resumen de superficies

GRUPO DE PAGO	SUPERFICIE (Hectáreas)				IMPORTE (Euros)			TOTAL
	Declarada	Determinada	Comp. (2010)	Resuelta	FEADER	M.A.A.M.A.	C.A.P.	
8 HORTICOLAS	1,98	1,98	-	1,98	950,40	0,00	237,60	1.188,00
								1.188,00

REFERENCIA SIGPAC	CULTIVO	SEC_REG	Pendiente Media	Grupo de pago	SUPERFICIE (Hectáreas)				Determinada
					Declarada	Ecológica	Control C.	Conv. SIGPAC	
04-104-028-00573-001	100914	R		8	0,50	0,50	-	-	0,50
04-104-028-00574-002	100914	R		8	0,47	0,47	-	-	0,47
04-104-028-00583-002	100914	R		8	0,51	0,51	-	-	0,51
04-104-028-00584-002	100914	R		8	0,50	0,50	-	-	0,50

APELLIDOS Y NOMBRE / RAZÓN SOCIAL**NIF****EXPEDIENTE**

MARFIL SANCHEZ JOSE ANTONIO

27255341L

1004373

Resumen de superficies

GRUPO DE PAGO	SUPERFICIE (Hectáreas)				IMPORTE (Euros)			TOTAL
	Declarada	Determinada	Comp. (2010)	Resuelta	FEADER	M.A.A.M.A.	C.A.P.	
8 HORTICOLAS	1,50	1,50	-	1,50	720,00	0,00	180,00	900,00
								900,00

REFERENCIA SIGPAC	CULTIVO	SEC_REG	Pendiente Media	Grupo de pago	SUPERFICIE (Hectáreas)				Determinada
					Declarada	Ecológica	Control C.	Conv. SIGPAC	
04-104-036-00240-002	100912	R		8	1,50	1,50	-	-	1,50



APellidos y nombre / Razón social**NIF****EXPEDIENTE**

MARTINEZ ALCAINA ANTONIO JOSE

23227254Z

1008494

Resumen de superficies

GRUPO DE PAGO	Declarada	SUPERFICIE (Hectáreas)			FEADER	IMPORTE (Euros)		TOTAL
		Determinada	Comp. (2010)	Resuelta		M.A.A.M.A.	C.A.P.	
1 HERBACEOS	50,09	50,09	-	50,09	6.625,10	0,00	1.656,28	8.281,38
								8.281,38

REFERENCIA SIGPAC	CULTIVO	SEC_REG	Pendiente Media	Grupo de pago	SUPERFICIE (Hectáreas)			
					Declarada	Ecológica	Control C. Conv. SIGPAC	Determinada
04-063-022-00033-001	52000	S		1	6,20	6,20	-	6,20
04-063-028-00042-001	5000	S		1	0,30	0,30	-	0,30
04-063-028-00043-001	5000	S		1	0,41	0,41	-	0,41
04-063-028-00053-001	5000	R		1	0,15	0,15	-	0,15
04-063-028-00059-001	5000	S		1	0,10	0,10	-	0,10
04-063-028-00066-001	5000	R		1	2,02	2,02	-	2,02
04-063-028-00066-005	5000	R		1	0,84	0,84	-	0,84
04-063-028-00074-001	5000	R		1	0,17	0,17	-	0,17
04-063-029-00024-001	5000	S		1	2,09	2,09	-	2,09
04-063-029-00035-001	5000	S		1	2,27	2,27	-	2,27
04-063-029-00039-001	5000	S		1	0,65	0,65	-	0,65
04-063-029-00040-001	5000	S		1	3,07	3,07	-	3,07
04-063-031-00031-001	5000	S		1	6,08	6,08	-	6,08
04-063-031-00038-001	5000	S		1	0,30	0,30	-	0,30
18-149-011-00066-001	5000	S		1	0,91	0,91	-	0,91
18-149-013-00218-001	5000	S		1	0,99	0,99	-	0,99
18-149-015-00161-001	8000	S		1	7,15	7,15	-	7,15
18-149-015-00177-001	52000	S		1	1,58	1,58	-	1,58
18-149-015-00178-001	52000	S		1	0,09	0,09	-	0,09
18-149-015-00180-001	50000	S		1	1,75	1,75	-	1,75
18-149-015-00237-001	5000	S		1	9,35	9,35	-	9,35
18-149-015-00238-001	5000	S		1	0,35	0,35	-	0,35
18-149-019-00001-001	52000	S		1	0,26	0,26	-	0,26
18-149-019-00027-001	52000	S		1	0,23	0,23	-	0,23
18-149-019-00038-001	52000	S		1	0,90	0,90	-	0,90
18-149-019-00052-001	52000	S		1	0,14	0,14	-	0,14
18-149-019-00066-001	52000	S		1	1,68	1,68	-	1,68
18-149-019-00067-001	52000	S		1	0,06	0,06	-	0,06

APellidos y nombre / Razón social**NIF****EXPEDIENTE**

MAYCA DE ALMERIA, C.B.

E04050282

1008298

Resumen de superficies

GRUPO DE PAGO	Declarada	SUPERFICIE (Hectáreas)			FEADER	IMPORTE (Euros)		TOTAL
		Determinada	Comp. (2010)	Resuelta		M.A.A.M.A.	C.A.P.	
3 FRUTALES DE SECANO	6,33	6,33	-	6,33	623,38	0,00	155,84	779,22
6 OLIVAR EN PENDIENTE	1,81	1,81	-	1,81	536,34	0,00	134,08	670,42
7 OLIVAR	0,33	0,33	-	0,33	71,36	0,00	17,84	89,20
								1.538,84

REFERENCIA SIGPAC	CULTIVO	SEC_REG	Pendiente Media	Grupo de pago	SUPERFICIE (Hectáreas)			
					Declarada	Ecológica	Control C. Conv. SIGPAC	Determinada
04-092-003-00010-005	104000	S		3	0,39	0,39	-	0,39
04-092-003-00010-006	104000	S		3	4,06	4,06	-	4,06
04-092-003-00010-007	104000	S		3	0,29	0,29	-	0,29
04-092-003-00010-022	104000	S		3	1,59	1,59	-	1,59
04-092-003-00010-014	101000	S	8,56	6	0,02	0,02	-	0,02
04-092-003-00010-015	101000	S	8,30	6	0,03	0,03	-	0,03
04-092-003-00010-016	101000	S	12,36	6	0,03	0,03	-	0,03
04-092-003-00010-017	101000	S	9,80	6	0,17	0,17	-	0,17
04-092-003-00010-018	101000	S	13,63	6	0,20	0,20	-	0,20
04-092-003-00010-020	101000	S	9,70	6	0,55	0,55	-	0,55
04-092-007-00037-009	101000	R	11,61	6	0,81	0,81	-	0,81
04-092-003-00010-013	101000	S	7,72	7	0,02	0,02	-	0,02
04-092-003-00010-019	101000	S	7,01	7	0,26	0,26	-	0,26
04-092-007-00037-013	101000	S	6,34	7	0,05	0,05	-	0,05

APellidos y nombre / Razón social**NIF****EXPEDIENTE**

MEDINA UJALDON ANTONIA

27518541F

1002332

Resumen de superficies

GRUPO DE PAGO	SUPERFICIE (Hectáreas)				IMPORTE (Euros)			TOTAL
	Declarada	Determinada	Comp. (2010)	Resuelta	FEADER	M.A.A.M.A.	C.A.P.	
3 FRUTALES DE SECANO	5,19	5,19	-	5,19	460,00	0,00	115,00	575,00
6 OLIVAR EN PENDIENTE	2,63	2,63	-	2,63	701,39	0,00	175,35	876,74
								1.451,74

REFERENCIA SIGPAC	CULTIVO	SEC_REG	Pendiente Media	Grupo de pago	SUPERFICIE (Hectáreas)				
					Declarada	Ecológica	Control C. Conv.	Determinada	
04-056-001-00008-003	104000	S		3	1,31	1,31	-	-	1,31
04-056-001-00008-004	104000	S		3	0,45	0,45	-	-	0,45
04-056-001-00008-005	104000	S		3	1,04	1,04	-	-	1,04
04-056-001-00009-001	104000	S		3	0,30	0,30	-	-	0,30
04-056-001-00101-021	104000	S		3	1,41	1,41	-	-	1,41
04-056-001-00101-022	104000	S		3	0,68	0,68	-	-	0,68
04-056-001-00008-001	101000	S	37,87	6	0,26	0,26	-	-	0,26
04-056-001-00008-006	101000	S	11,91	6	0,01	0,01	-	-	0,01
04-056-001-00008-008	101000	S	14,97	6	0,01	0,01	-	-	0,01
04-056-001-00008-012	101000	S	40,33	6	0,24	0,24	-	-	0,24
04-056-001-00008-013	101000	S	42,57	6	0,01	0,01	-	-	0,01
04-056-001-00101-003	101000	S	47,63	6	0,07	0,07	-	-	0,07
04-056-001-00101-004	101000	S	47,11	6	0,01	0,01	-	-	0,01
04-056-001-00101-006	101000	S	36,39	6	0,14	0,14	-	-	0,14
04-056-001-00101-007	101000	S	54,26	6	0,02	0,02	-	-	0,02
04-056-001-00101-008	101000	S	31,12	6	0,13	0,13	-	-	0,13
04-056-001-00101-009	101000	S	31,71	6	0,12	0,12	-	-	0,12
04-056-001-00101-012	101000	S	30,84	6	0,29	0,29	-	-	0,29
04-056-001-00101-024	101000	S	55,04	6	0,06	0,06	-	-	0,06
04-056-001-00101-026	101000	S	44,66	6	0,01	0,01	-	-	0,01
04-056-002-00073-001	101000	S	59,75	6	0,03	0,03	-	-	0,03
04-056-002-00073-002	101000	S	65,31	6	0,02	0,02	-	-	0,02
04-056-002-00074-001	101000	S	73,42	6	0,04	0,04	-	-	0,04
04-056-002-00082-002	101000	S	54,80	6	0,01	0,01	-	-	0,01
04-056-002-00082-005	101000	S	61,43	6	1,14	1,14	-	-	1,14
04-056-002-09029-001	101000	S	59,76	6	0,01	0,01	-	-	0,01

APellidos y nombre / Razón social**NIF****EXPEDIENTE**

MENDEZ HERNANDEZ JUANA

27509087Y

1002891

Resumen de superficies

GRUPO DE PAGO	SUPERFICIE (Hectáreas)				IMPORTE (Euros)			TOTAL
	Declarada	Determinada	Comp. (2010)	Resuelta	FEADER	M.A.A.M.A.	C.A.P.	
8 HORTICOLAS	0,95	0,95	-	0,95	410,40	0,00	102,60	513,00
								513,00

REFERENCIA SIGPAC	CULTIVO	SEC_REG	Pendiente Media	Grupo de pago	SUPERFICIE (Hectáreas)				
					Declarada	Ecológica	Control C. Conv.	Determinada	
04-066-097-00026-004	100912	R		8	0,95	0,95	-	-	0,95



APELLIDOS Y NOMBRE / RAZÓN SOCIAL **NIF** **EXPEDIENTE**

MOLINA GARCIA FRANCISCA 23177151M 1002760

Resumen de superficies

GRUPO DE PAGO	SUPERFICIE (Hectáreas)				IMPORTE (Euros)			TOTAL
	Declarada	Determinada	Comp. (2010)	Resuelta	FEADER	M.A.A.M.A.	C.A.P.	
3 FRUTALES DE SECANO	21,50	21,50	-	21,50	2.117,32	0,00	529,33	2.646,65
								2.646,65

REFERENCIA SIGPAC	CULTIVO	SEC_REG	Pendiente Media	Grupo de pago	SUPERFICIE (Hectáreas)				Determinada
					Declarada	Ecológica	Control C. Conv.	SIGPAC	
04-053-003-00088-003	104000	S		3	2,44	2,44	-	-	2,44
04-053-003-00089-002	104000	S		3	1,32	1,32	-	-	1,32
04-053-003-00096-003	104000	S		3	6,07	6,07	-	-	6,07
04-053-003-00097-002	104000	S		3	0,10	0,10	-	-	0,10
04-053-003-00100-001	104000	S		3	0,09	0,09	-	-	0,09
04-053-003-00101-001	104000	S		3	1,10	1,10	-	-	1,10
04-053-003-00101-002	104000	S		3	0,19	0,19	-	-	0,19
04-053-003-00444-002	104000	S		3	0,26	0,26	-	-	0,26
04-053-003-00449-004	104000	S		3	0,06	0,06	-	-	0,06
04-053-003-00449-005	104000	S		3	9,30	9,30	-	-	9,30
04-053-003-00450-001	104000	S		3	0,13	0,13	-	-	0,13
04-053-003-00452-001	104000	S		3	0,44	0,44	-	-	0,44

APELLIDOS Y NOMBRE / RAZÓN SOCIAL **NIF** **EXPEDIENTE**

MOLINA MENCHON CRISTOBAL 23201594E 1006834

Resumen de superficies

GRUPO DE PAGO	SUPERFICIE (Hectáreas)				IMPORTE (Euros)			TOTAL
	Declarada	Determinada	Comp. (2010)	Resuelta	FEADER	M.A.A.M.A.	C.A.P.	
3 FRUTALES DE SECANO	15,46	15,46	-	15,46	1.522,50	0,00	380,63	1.903,13
								1.903,13

REFERENCIA SIGPAC	CULTIVO	SEC_REG	Pendiente Media	Grupo de pago	SUPERFICIE (Hectáreas)				Determinada
					Declarada	Ecológica	Control C. Conv.	SIGPAC	
04-059-024-00011-001	104000	S		3	0,31	0,31	-	-	0,31
04-059-024-00014-002	104000	S		3	0,53	0,53	-	-	0,53
04-059-024-00019-003	104000	S		3	0,36	0,36	-	-	0,36
04-059-024-00019-004	104000	S		3	0,50	0,50	-	-	0,50
04-059-024-00019-007	104000	S		3	0,49	0,49	-	-	0,49
04-059-024-00114-002	104000	S		3	0,07	0,07	-	-	0,07
04-059-024-00116-001	104000	S		3	3,81	3,81	-	-	3,81
04-059-024-00116-002	104000	S		3	0,85	0,85	-	-	0,85
04-059-024-00116-009	104000	S		3	0,32	0,32	-	-	0,32
04-059-024-00116-011	104000	S		3	0,29	0,29	-	-	0,29
04-059-024-00116-012	104000	S		3	0,34	0,34	-	-	0,34
04-059-024-00116-013	104000	S		3	3,94	3,94	-	-	3,94
04-059-024-00116-014	104000	S		3	0,27	0,27	-	-	0,27
04-059-024-00116-017	104000	S		3	0,64	0,64	-	-	0,64
04-059-024-00116-020	104000	S		3	0,80	0,80	-	-	0,80
04-103-008-00013-004	104000	S		3	1,94	1,94	-	-	1,94



APELLIDOS Y NOMBRE / RAZÓN SOCIAL**NIF****EXPEDIENTE**

MONTES DE PAS, S.L.

B85971281

1008649

Resumen de superficies

GRUPO DE PAGO	SUPERFICIE (Hectáreas)				IMPORTE (Euros)			TOTAL
	Declarada	Determinada	Comp. (2010)	Resuelta	FEADER	M.A.A.M.A.	C.A.P.	
5 FRUTALES DE REGADIO	22,22	22,22	-	22,22	10.462,95	0,00	2.615,74	13.078,69
								13.078,69

REFERENCIA SIGPAC	CULTIVO	SEC_REG	Pendiente Media	Grupo de pago	SUPERFICIE (Hectáreas)				Determinada
					Declarada	Ecológica	Control C. Conv. SIGPAC		
04-060-003-00014-013	211000	R		5	1,66	1,66	-	-	1,66
04-060-003-00014-014	211000	R		5	3,23	3,23	-	-	3,23
04-060-003-00014-015	211000	R		5	4,70	4,70	-	-	4,70
04-060-003-00014-016	211000	R		5	5,08	5,08	-	-	5,08
04-060-004-00003-008	211000	R		5	1,95	1,95	-	-	1,95
04-060-004-00003-009	211000	R		5	5,60	5,60	-	-	5,60

APELLIDOS Y NOMBRE / RAZÓN SOCIAL**NIF****EXPEDIENTE**

OLMEDO SANDOVAL LUIS

75196650J

1007299

Resumen de superficies

GRUPO DE PAGO	SUPERFICIE (Hectáreas)				IMPORTE (Euros)			TOTAL
	Declarada	Determinada	Comp. (2010)	Resuelta	FEADER	M.A.A.M.A.	C.A.P.	
1 HERBACEOS	28,04	28,04	-	28,04	4.120,76	0,00	1.030,19	5.150,95
								5.150,95

REFERENCIA SIGPAC	CULTIVO	SEC_REG	Pendiente Media	Grupo de pago	SUPERFICIE (Hectáreas)				Determinada
					Declarada	Ecológica	Control C. Conv. SIGPAC		
04-063-027-00071-001	8000	S		1	0,44	0,44	-	-	0,44
04-063-027-00072-001	8000	S		1	0,30	0,30	-	-	0,30
04-063-027-00076-001	8000	S		1	0,55	0,55	-	-	0,55
04-063-027-00077-001	8000	S		1	0,85	0,85	-	-	0,85
04-063-028-00024-003	8000	S		1	0,37	0,37	-	-	0,37
04-063-029-00028-001	50000	S		1	3,96	3,96	-	-	3,96
04-063-029-00029-001	50000	S		1	1,16	1,16	-	-	1,16
04-063-031-00015-001	8000	S		1	17,16	17,16	-	-	17,16
18-149-013-00044-001	50000	S		1	1,80	1,80	-	-	1,80
18-149-013-00044-001	8000	S		1	1,45	1,45	-	-	1,45

APELLIDOS Y NOMBRE / RAZÓN SOCIAL**NIF****EXPEDIENTE**

PAZ LOPEZ EMILIO

27530241T

1007000

Resumen de superficies

GRUPO DE PAGO	SUPERFICIE (Hectáreas)				IMPORTE (Euros)			TOTAL
	Declarada	Determinada	Comp. (2010)	Resuelta	FEADER	M.A.A.M.A.	C.A.P.	
12 CITRICOS	0,56	0,56	-	0,56	228,66	0,00	57,16	285,82
								285,82

REFERENCIA SIGPAC	CULTIVO	SEC_REG	Pendiente Media	Grupo de pago	SUPERFICIE (Hectáreas)				Determinada
					Declarada	Ecológica	Control C. Conv. SIGPAC		
04-080-001-00073-001	206000	R		12	0,22	0,22	-	-	0,22
04-080-001-00074-001	206000	R		12	0,34	0,34	-	-	0,34



APELLIDOS Y NOMBRE / RAZÓN SOCIAL**NIF****EXPEDIENTE**

PEREZ IRIARTE JOSE IGNACIO

28719300M

1008809

Resumen de superficies

GRUPO DE PAGO	SUPERFICIE (Hectáreas)				IMPORTE (Euros)			TOTAL
	Declarada	Determinada	Comp. (2010)	Resuelta	FEADER	M.A.A.M.A.	C.A.P.	
6 OLIVAR EN PENDIENTE	45,31	45,31	-	45,31	13.426,26	0,00	3.356,56	16.782,82
7 OLIVAR	0,99	0,99	-	0,99	214,08	0,00	53,52	267,60
								17.050,42

REFERENCIA SIGPAC	CULTIVO	SEC_REG	Pendiente Media	Grupo de pago	SUPERFICIE (Hectáreas)				
					Declarada	Ecológica	Control C. Conv.	SIGPAC	Determinada
04-060-004-00003-014	101000	S	15,27	6	11,46	11,46	-	-	11,46
04-060-004-00004-026	101000	S	8,58	6	15,35	15,35	-	-	15,35
04-060-004-00004-034	101000	S	9,24	6	11,69	11,69	-	-	11,69
04-060-004-00004-035	101000	S	9,02	6	0,12	0,12	-	-	0,12
04-060-004-00004-040	101000	S	10,86	6	0,03	0,03	-	-	0,03
04-060-004-00004-041	101000	S	13,64	6	0,04	0,04	-	-	0,04
04-060-004-00004-042	101000	S	10,03	6	0,05	0,05	-	-	0,05
04-060-004-00004-043	101000	S	19,90	6	0,09	0,09	-	-	0,09
04-060-004-00004-044	101000	S	13,58	6	0,28	0,28	-	-	0,28
04-060-004-00004-045	101000	S	10,40	6	0,05	0,05	-	-	0,05
04-060-005-00028-007	101000	S	12,75	6	6,15	6,15	-	-	6,15
04-060-004-00004-018	101000	S	5,93	7	0,87	0,87	-	-	0,87
04-060-004-00004-029	101000	S	7,76	7	0,01	0,01	-	-	0,01
04-060-004-00004-030	101000	S	7,61	7	0,02	0,02	-	-	0,02
04-060-004-00004-031	101000	S	4,07	7	0,03	0,03	-	-	0,03
04-060-004-00004-037	101000	S	7,69	7	0,01	0,01	-	-	0,01
04-060-004-00004-038	101000	S	6,56	7	0,02	0,02	-	-	0,02
04-060-004-00004-039	101000	S	5,70	7	0,03	0,03	-	-	0,03

APELLIDOS Y NOMBRE / RAZÓN SOCIAL**NIF****EXPEDIENTE**

PEREZ MOLINA ADORACION

74414884V

1008667

Resumen de superficies

GRUPO DE PAGO	SUPERFICIE (Hectáreas)				IMPORTE (Euros)			TOTAL
	Declarada	Determinada	Comp. (2010)	Resuelta	FEADER	M.A.A.M.A.	C.A.P.	
3 FRUTALES DE SECANO	25,58	25,58	-	25,58	2.519,12	0,00	629,78	3.148,90
								3.148,90

REFERENCIA SIGPAC	CULTIVO	SEC_REG	Pendiente Media	Grupo de pago	SUPERFICIE (Hectáreas)				
					Declarada	Ecológica	Control C. Conv.	SIGPAC	Determinada
04-099-010-00011-013	104000	S		3	14,86	14,86	-	-	14,86
04-099-010-00014-002	104000	S		3	0,63	0,63	-	-	0,63
04-099-010-00055-001	104000	S		3	0,27	0,27	-	-	0,27
04-099-010-00056-007	104000	S		3	1,82	1,82	-	-	1,82
04-099-045-00128-001	104000	S		3	0,88	0,88	-	-	0,88
04-099-045-00135-005	104000	S		3	5,65	5,65	-	-	5,65
04-099-045-00171-001	104000	S		3	1,47	1,47	-	-	1,47

APELLIDOS Y NOMBRE / RAZÓN SOCIAL**NIF****EXPEDIENTE**

PEREZ SANCHEZ AMADOR

23167926A

1007870

Resumen de superficies

GRUPO DE PAGO	SUPERFICIE (Hectáreas)				IMPORTE (Euros)			TOTAL
	Declarada	Determinada	Comp. (2010)	Resuelta	FEADER	M.A.A.M.A.	C.A.P.	
3 FRUTALES DE SECANO	2,42	2,42	-	2,42	214,49	0,00	53,62	268,11
								268,11

REFERENCIA SIGPAC	CULTIVO	SEC_REG	Pendiente Media	Grupo de pago	SUPERFICIE (Hectáreas)				
					Declarada	Ecológica	Control C. Conv.	SIGPAC	Determinada
04-053-041-00041-002	104000	S		3	0,96	0,96	-	-	0,96
04-053-044-00048-001	104000	S		3	0,69	0,69	-	-	0,69
04-053-045-00232-001	104000	S		3	0,24	0,24	-	-	0,24
04-053-045-00369-005	104000	S		3	0,32	0,32	-	-	0,32
04-053-045-00415-001	104000	S		3	0,21	0,21	-	-	0,21

APELLIDOS Y NOMBRE / RAZÓN SOCIAL**NIF****EXPEDIENTE**

PEREZ SORIANO MARCOS

27211301R

1002764

Resumen de superficies

<u>GRUPO DE PAGO</u>	<u>SUPERFICIE (Hectáreas)</u>				<u>IMPORTE (Euros)</u>			<u>TOTAL</u>
	<u>Declarada</u>	<u>Determinada</u>	<u>Comp. (2010)</u>	<u>Resuelta</u>	<u>FEADER</u>	<u>M.A.A.M.A.</u>	<u>C.A.P.</u>	
3 FRUTALES DE SECANO	62,30	62,30	-	62,30	5.256,86	0,00	1.314,22	6.571,08
								6.571,08

<u>REFERENCIA SIGPAC</u>	<u>CULTIVO</u>	<u>SEC_REG</u>	<u>Pendiente Media</u>	<u>Grupo de pago</u>	<u>SUPERFICIE (Hectáreas)</u>			
					<u>Declarada</u>	<u>Ecológica</u>	<u>Control C. Conv. SIGPAC</u>	<u>Determinada</u>
04-098-035-00024-001	104000	S		3	9,76	9,76	-	9,76
04-098-035-00027-001	104000	S		3	30,00	30,00	-	30,00
04-098-035-00027-006	104000	S		3	2,09	2,09	-	2,09
04-098-035-00028-003	104000	S		3	1,35	1,35	-	1,35
04-098-035-00028-004	104000	S		3	2,57	2,57	-	2,57
04-098-035-00028-005	104000	S		3	4,40	4,40	-	4,40
04-098-035-00041-001	104000	S		3	0,59	0,59	-	0,59
04-098-035-00041-002	104000	S		3	4,85	4,85	-	4,85
04-098-035-00072-003	104000	S		3	6,69	6,69	-	6,69

APELLIDOS Y NOMBRE / RAZÓN SOCIAL**NIF****EXPEDIENTE**

RAME MALDONADO MANUEL ANDRES

27217817P

1007010

Resumen de superficies

<u>GRUPO DE PAGO</u>	<u>SUPERFICIE (Hectáreas)</u>				<u>IMPORTE (Euros)</u>			<u>TOTAL</u>
	<u>Declarada</u>	<u>Determinada</u>	<u>Comp. (2010)</u>	<u>Resuelta</u>	<u>FEADER</u>	<u>M.A.A.M.A.</u>	<u>C.A.P.</u>	
12 CITRICOS	2,06	2,06	-	2,06	841,14	0,00	210,28	1.051,42
								1.051,42

<u>REFERENCIA SIGPAC</u>	<u>CULTIVO</u>	<u>SEC_REG</u>	<u>Pendiente Media</u>	<u>Grupo de pago</u>	<u>SUPERFICIE (Hectáreas)</u>			
					<u>Declarada</u>	<u>Ecológica</u>	<u>Control C. Conv. SIGPAC</u>	<u>Determinada</u>
04-047-021-00272-001	206000	R		12	0,18	0,18	-	0,18
04-047-021-00292-004	206000	R		12	0,46	0,46	-	0,46
04-047-021-00322-001	206000	R		12	0,72	0,72	-	0,72
04-047-021-00329-001	206000	R		12	0,70	0,70	-	0,70



APELLIDOS Y NOMBRE / RAZÓN SOCIAL**NIF****EXPEDIENTE**

RAMOS GUERRERO MARIA LILIA

27010600K

1008541

Resumen de superficies

GRUPO DE PAGO	SUPERFICIE (Hectáreas)				IMPORTE (Euros)			TOTAL
	Declarada	Determinada	Comp. (2010)	Resuelta	FEADER	M.A.A.M.A.	C.A.P.	
3 FRUTALES DE SECANO	5,19	5,19	-	5,19	460,00	0,00	115,00	575,00
								575,00

REFERENCIA SIGPAC	CULTIVO	SEC_REG	Pendiente Media	Grupo de pago	SUPERFICIE (Hectáreas)				
					Declarada	Ecológica	Control C. Conv. SIGPAC	Determinada	
04-059-013-00165-001	104000	S		3	0,02	0,02	-	-	0,02
04-059-013-00233-003	104000	S		3	0,07	0,07	-	-	0,07
04-059-013-00256-001	104000	S		3	0,17	0,17	-	-	0,17
04-059-013-00345-001	104000	S		3	0,06	0,06	-	-	0,06
04-059-013-00347-001	104000	S		3	0,45	0,45	-	-	0,45
04-059-013-00358-002	104000	S		3	0,74	0,74	-	-	0,74
04-059-013-00360-003	104000	S		3	0,10	0,10	-	-	0,10
04-059-013-00360-004	104000	S		3	0,32	0,32	-	-	0,32
04-059-016-00119-001	104000	S		3	0,14	0,14	-	-	0,14
04-059-016-00119-002	104000	S		3	0,37	0,37	-	-	0,37
04-059-016-00119-003	104000	S		3	0,43	0,43	-	-	0,43
04-059-016-00249-002	104000	S		3	0,43	0,43	-	-	0,43
04-059-016-00287-001	104000	S		3	0,03	0,03	-	-	0,03
04-059-016-00332-001	104000	S		3	0,05	0,05	-	-	0,05
04-059-016-00360-001	104000	S		3	0,07	0,07	-	-	0,07
04-059-016-00431-002	104000	S		3	0,01	0,01	-	-	0,01
04-059-016-00489-001	104000	S		3	0,02	0,02	-	-	0,02
04-059-017-00640-003	104000	S		3	0,27	0,27	-	-	0,27
04-059-018-00025-002	104000	S		3	0,48	0,48	-	-	0,48
04-059-018-00027-001	104000	S		3	0,14	0,14	-	-	0,14
04-059-018-00027-002	104000	S		3	0,26	0,26	-	-	0,26
04-059-018-00083-001	104000	S		3	0,08	0,08	-	-	0,08
04-059-018-00241-003	104000	S		3	0,11	0,11	-	-	0,11
04-059-032-00266-002	104000	S		3	0,34	0,34	-	-	0,34
04-059-035-00734-001	104000	S		3	0,03	0,03	-	-	0,03

APELLIDOS Y NOMBRE / RAZÓN SOCIAL**NIF****EXPEDIENTE**

REMACHO SANCHEZ MARIA JOSE

08908173C

1001010

Resumen de superficies

GRUPO DE PAGO	SUPERFICIE (Hectáreas)				IMPORTE (Euros)			TOTAL
	Declarada	Determinada	Comp. (2010)	Resuelta	FEADER	M.A.A.M.A.	C.A.P.	
8 HORTICOLAS	1,10	1,10	-	1,10	528,00	0,00	132,00	660,00
								660,00

REFERENCIA SIGPAC	CULTIVO	SEC_REG	Pendiente Media	Grupo de pago	SUPERFICIE (Hectáreas)				
					Declarada	Ecológica	Control C. Conv. SIGPAC	Determinada	
04-104-037-00276-001	100978	R		8	0,29	0,29	-	-	0,29
04-104-038-00450-002	100978	R		8	0,81	0,81	-	-	0,81



APELLIDOS Y NOMBRE / RAZÓN SOCIAL**NIF****EXPEDIENTE**

RODRIGUEZ AGUILAR ANGEL

34844235V

1000868

Resumen de superficies

GRUPO DE PAGO	SUPERFICIE (Hectáreas)				IMPORTE (Euros)			TOTAL
	Declarada	Determinada	Comp. (2010)	Resuelta	FEADER	M.A.A.M.A.	C.A.P.	
12 CITRICOS	1,83	1,83	-	1,83	747,23	0,00	186,80	934,03
								934,03

REFERENCIA SIGPAC	CULTIVO	SEC_REG	Pendiente Media	Grupo de pago	SUPERFICIE (Hectáreas)				Determinada
					Declarada	Ecológica	Control C. Conv.	SIGPAC	
04-010-004-00027-001	206000	S		12	0,14	0,14	-	-	0,14
04-010-004-00029-001	206000	R		12	0,27	0,27	-	-	0,27
04-010-004-00064-001	206000	R		12	0,07	0,07	-	-	0,07
04-010-004-00067-001	206000	R		12	0,03	0,03	-	-	0,03
04-010-004-00071-001	206000	R		12	0,01	0,01	-	-	0,01
04-010-004-00075-001	206000	R		12	0,09	0,09	-	-	0,09
04-011-006-00063-001	206000	S		12	0,10	0,10	-	-	0,10
04-011-007-00023-002	206000	S		12	0,13	0,13	-	-	0,13
04-011-007-00057-001	206000	R		12	0,02	0,02	-	-	0,02
04-011-007-00094-002	206000	R		12	0,05	0,05	-	-	0,05
04-011-007-00096-001	206000	R		12	0,21	0,21	-	-	0,21
04-011-007-00097-001	206000	R		12	0,09	0,09	-	-	0,09
04-011-007-00100-001	206000	R		12	0,05	0,05	-	-	0,05
04-011-007-00123-001	206000	R		12	0,07	0,07	-	-	0,07
04-011-007-00131-001	206000	R		12	0,09	0,09	-	-	0,09
04-081-001-00093-001	206000	S		12	0,18	0,18	-	-	0,18
04-081-001-00259-001	206000	S		12	0,23	0,23	-	-	0,23

APELLIDOS Y NOMBRE / RAZÓN SOCIAL**NIF****EXPEDIENTE**

RODRÍGUEZ CRUZ JOSÉ

27501753D

1008236

Resumen de superficies

GRUPO DE PAGO	SUPERFICIE (Hectáreas)				IMPORTE (Euros)			TOTAL
	Declarada	Determinada	Comp. (2010)	Resuelta	FEADER	M.A.A.M.A.	C.A.P.	
8 HORTICOLAS	4,32	4,32	-	4,32	1.959,84	0,00	489,96	2.449,80
								2.449,80

REFERENCIA SIGPAC	CULTIVO	SEC_REG	Pendiente Media	Grupo de pago	SUPERFICIE (Hectáreas)				Determinada
					Declarada	Ecológica	Control C. Conv.	SIGPAC	
04-066-192-00024-001	100978	S		8	2,37	2,37	-	-	2,37
04-066-192-00030-001	100905	R		8	0,34	0,34	-	-	0,34
04-066-192-00031-001	100905	R		8	0,38	0,38	-	-	0,38
04-066-192-00032-002	100905	R		8	0,33	0,33	-	-	0,33
04-066-192-00063-003	100978	R		8	0,90	0,90	-	-	0,90

APELLIDOS Y NOMBRE / RAZÓN SOCIAL**NIF****EXPEDIENTE**

RODRIGUEZ ROMAN JOSE

26984208X

1007018

Resumen de superficies

GRUPO DE PAGO	SUPERFICIE (Hectáreas)				IMPORTE (Euros)			TOTAL
	Declarada	Determinada	Comp. (2010)	Resuelta	FEADER	M.A.A.M.A.	C.A.P.	
12 CITRICOS	0,96	0,96	-	0,96	391,99	0,00	97,99	489,98
								489,98

REFERENCIA SIGPAC	CULTIVO	SEC_REG	Pendiente Media	Grupo de pago	SUPERFICIE (Hectáreas)				Determinada
					Declarada	Ecológica	Control C. Conv.	SIGPAC	
04-054-002-00001-001	206000	R		12	0,04	0,04	-	-	0,04
04-054-002-00003-001	206000	R		12	0,24	0,24	-	-	0,24
04-054-003-00014-001	206000	S		12	0,06	0,06	-	-	0,06
04-054-003-00073-001	206000	R		12	0,18	0,18	-	-	0,18
04-054-004-00179-001	206000	R		12	0,15	0,15	-	-	0,15
04-054-004-00224-001	206000	R		12	0,04	0,04	-	-	0,04
04-054-004-00224-002	206000	R		12	0,01	0,01	-	-	0,01
04-054-004-00226-001	206000	R		12	0,07	0,07	-	-	0,07
04-054-006-00074-001	206000	R		12	0,17	0,17	-	-	0,17

APELLIDOS Y NOMBRE / RAZÓN SOCIAL**NIF****EXPEDIENTE**

RODOLFO SANCHEZ JOSE MANUEL

75209954T

1006445

Resumen de superficies

GRUPO DE PAGO	SUPERFICIE (Hectáreas)				IMPORTE (Euros)			TOTAL
	Declarada	Determinada	Comp. (2010)	Resuelta	FEADER	M.A.A.M.A.	C.A.P.	
12 CITRICOS	0,56	0,56	-	0,56	220,90	0,00	55,23	276,13
								276,13

REFERENCIA SIGPAC	CULTIVO	SEC_REG	Pendiente Media	Grupo de pago	SUPERFICIE (Hectáreas)				Determinada
					Declarada	Ecológica	Control C. Conv. SIGPAC		
04-081-009-00088-001	206000	S		12	0,18	0,18	-	-	0,18
04-081-009-00089-001	206000	S		12	0,19	0,19	-	-	0,19
04-081-013-00016-001	206000	S		12	0,19	0,19	-	-	0,19

APELLIDOS Y NOMBRE / RAZÓN SOCIAL**NIF****EXPEDIENTE**

ROLDAN PEREZ EVARISTO

27113090T

1007021

Resumen de superficies

GRUPO DE PAGO	SUPERFICIE (Hectáreas)				IMPORTE (Euros)			TOTAL
	Declarada	Determinada	Comp. (2010)	Resuelta	FEADER	M.A.A.M.A.	C.A.P.	
12 CITRICOS	0,77	0,77	-	0,77	314,41	0,00	78,60	393,01
								393,01

REFERENCIA SIGPAC	CULTIVO	SEC_REG	Pendiente Media	Grupo de pago	SUPERFICIE (Hectáreas)				Determinada
					Declarada	Ecológica	Control C. Conv. SIGPAC		
04-103-014-00116-001	206000	S		12	0,30	0,30	-	-	0,30
04-103-014-00117-002	206000	S		12	0,47	0,47	-	-	0,47

APELLIDOS Y NOMBRE / RAZÓN SOCIAL**NIF****EXPEDIENTE**

ROMERO ROMERO JUAN ANTONIO

23193924B

1007317

Resumen de superficies

GRUPO DE PAGO	SUPERFICIE (Hectáreas)				IMPORTE (Euros)			TOTAL
	Declarada	Determinada	Comp. (2010)	Resuelta	FEADER	M.A.A.M.A.	C.A.P.	
3 FRUTALES DE SECANO	1,86	1,86	-	1,86	183,17	0,00	45,80	228,97
								228,97

REFERENCIA SIGPAC	CULTIVO	SEC_REG	Pendiente Media	Grupo de pago	SUPERFICIE (Hectáreas)				Determinada
					Declarada	Ecológica	Control C. Conv. SIGPAC		
04-099-045-00173-001	104000	S		3	1,32	1,32	-	-	1,32
04-099-045-00188-001	104000	S		3	0,54	0,54	-	-	0,54



APellidos y nombre / Razón social**NIF****EXPEDIENTE**

RUZAFÁ ROBLES MANUELA

27034668P

1008744

Resumen de superficies

GRUPO DE PAGO	SUPERFICIE (Hectáreas)				IMPORTE (Euros)			TOTAL
	Declarada	Determinada	Comp. (2010)	Resuelta	FEADER	M.A.A.M.A.	C.A.P.	
1 HERBACEOS	65,10	65,10	-	65,10	8.610,39	0,00	2.152,59	10.762,98
								10.762,98

REFERENCIA SIGPAC	CULTIVO	SEC_REG	Pendiente Media	Grupo de pago	SUPERFICIE (Hectáreas)				
					Declarada	Ecológica	Control C. Conv. SIGPAC	Determinada	
04-098-036-00003-037	5000	S		1	1,37	1,37	-	-	1,37
04-098-036-00003-038	5000	S		1	8,00	8,00	-	-	8,00
04-098-036-00003-038	52000	S		1	1,91	1,91	-	-	1,91
04-098-036-00003-039	5000	S		1	15,07	15,07	-	-	15,07
04-098-036-00016-001	52000	S		1	2,93	2,93	-	-	2,93
04-098-084-00006-002	8000	S		1	6,26	6,26	-	-	6,26
04-098-084-00064-001	52000	S		1	4,45	4,45	-	-	4,45
04-098-084-00064-002	52000	S		1	5,43	5,43	-	-	5,43
04-098-084-00068-001	5000	S		1	6,31	6,31	-	-	6,31
04-098-084-00147-001	5000	S		1	3,69	3,69	-	-	3,69
04-098-085-00019-001	5000	S		1	3,14	3,14	-	-	3,14
04-098-085-00026-001	5000	S		1	1,68	1,68	-	-	1,68
04-098-085-00026-003	5000	S		1	0,50	0,50	-	-	0,50
04-098-085-00028-001	5000	S		1	1,03	1,03	-	-	1,03
04-098-085-00029-002	5000	S		1	2,70	2,70	-	-	2,70
04-098-085-00030-001	5000	S		1	0,63	0,63	-	-	0,63

APellidos y nombre / Razón social**NIF****EXPEDIENTE**

SALAZAR GARCÍA JOAQUÍN

27519687A

1004697

Resumen de superficies

GRUPO DE PAGO	SUPERFICIE (Hectáreas)				IMPORTE (Euros)			TOTAL
	Declarada	Determinada	Comp. (2010)	Resuelta	FEADER	M.A.A.M.A.	C.A.P.	
8 HORTICOLAS	1,81	1,81	-	1,81	781,92	0,00	195,48	977,40
								977,40

REFERENCIA SIGPAC	CULTIVO	SEC_REG	Pendiente Media	Grupo de pago	SUPERFICIE (Hectáreas)				
					Declarada	Ecológica	Control C. Conv. SIGPAC	Determinada	
04-066-191-00116-003	100978	R		8	0,80	0,80	-	-	0,80
04-066-191-00116-004	100902	R		8	0,41	0,41	-	-	0,41
04-066-191-00116-004	100905	R		8	0,60	0,60	-	-	0,60

APellidos y nombre / Razón social**NIF****EXPEDIENTE**

SALINAS LOPEZ JOSE ANTONIO

27223250J

1007032

Resumen de superficies

GRUPO DE PAGO	SUPERFICIE (Hectáreas)				IMPORTE (Euros)			TOTAL
	Declarada	Determinada	Comp. (2010)	Resuelta	FEADER	M.A.A.M.A.	C.A.P.	
12 CITRICOS	0,51	0,51	-	0,51	208,24	0,00	52,06	260,30
								260,30

REFERENCIA SIGPAC	CULTIVO	SEC_REG	Pendiente Media	Grupo de pago	SUPERFICIE (Hectáreas)				
					Declarada	Ecológica	Control C. Conv. SIGPAC	Determinada	
04-081-012-00046-001	206000	S		12	0,35	0,35	-	-	0,35
04-081-012-00046-006	209000	S		12	0,08	0,08	-	-	0,08
04-081-012-00046-006	206000	S		12	0,08	0,08	-	-	0,08



APELLIDOS Y NOMBRE / RAZÓN SOCIAL**NIF****EXPEDIENTE**

SANCHEZ GALERA BARTOLOME

27157507G

1000919

Resumen de superficies

GRUPO DE PAGO	SUPERFICIE (Hectáreas)				IMPORTE (Euros)			TOTAL
	Declarada	Determinada	Comp. (2010)	Resuelta	FEADER	M.A.A.M.A.	C.A.P.	
3 FRUTALES DE SECANO	49,27	47,74	-	47,74	4.396,54	0,00	1.099,14	5.495,68
								5.495,68

REFERENCIA SIGPAC	CULTIVO	SEC_REG	Pendiente Media	Grupo de pago	SUPERFICIE (Hectáreas)				Determinada
					Declarada	Ecológica	Control C. Conv.	SIGPAC	
04-070-007-00029-007	104000	S		3	7,48	7,48	-	-	7,48
04-085-001-00055-006	104000	S		3	17,72	17,72	-	-	17,72
04-085-001-00056-004	104000	S		3	21,45	21,45	-	-	19,92
04-085-001-00059-001	104000	S		3	0,89	0,89	-	-	0,89
04-085-001-00067-001	104000	S		3	1,73	1,73	-	-	1,73

APELLIDOS Y NOMBRE / RAZÓN SOCIAL**NIF****EXPEDIENTE**

SANCHEZ MORENO JUAN

23207852R

1005879

Resumen de superficies

GRUPO DE PAGO	SUPERFICIE (Hectáreas)				IMPORTE (Euros)			TOTAL
	Declarada	Determinada	Comp. (2010)	Resuelta	FEADER	M.A.A.M.A.	C.A.P.	
3 FRUTALES DE SECANO	9,82	9,82	-	9,82	870,37	0,00	217,59	1.087,96
6 OLIVAR EN PENDIENTE	0,83	0,83	-	0,83	221,35	0,00	55,34	276,69
7 OLIVAR	2,06	2,06	-	2,06	400,91	0,00	100,23	501,14
								1.865,79

REFERENCIA SIGPAC	CULTIVO	SEC_REG	Pendiente Media	Grupo de pago	SUPERFICIE (Hectáreas)				Determinada
					Declarada	Ecológica	Control C. Conv.	SIGPAC	
04-017-001-00038-002	104000	S		3	2,00	2,00	-	-	2,00
04-099-023-00072-001	104000	S		3	6,82	6,82	-	-	6,82
04-103-020-00158-005	104000	S		3	0,30	0,30	-	-	0,30
04-103-020-00158-006	104000	S		3	0,70	0,70	-	-	0,70
04-103-002-00553-004	101000	S	10,11	6	0,09	0,09	-	-	0,09
04-103-003-00051-003	101000	S	12,16	6	0,01	0,01	-	-	0,01
04-103-003-00053-002	101000	S	10,76	6	0,40	0,40	-	-	0,40
04-103-004-00007-006	101000	S	9,23	6	0,21	0,21	-	-	0,21
04-103-004-00019-002	101000	S	13,21	6	0,09	0,09	-	-	0,09
04-103-020-00158-002	101000	S	16,28	6	0,03	0,03	-	-	0,03
04-103-002-00293-001	101000	S	2,14	7	0,55	0,55	-	-	0,55
04-103-002-00297-002	101000	S	4,24	7	0,16	0,16	-	-	0,16
04-103-002-00553-005	101000	S	4,58	7	0,32	0,32	-	-	0,32
04-103-004-00007-001	101000	S	2,72	7	0,17	0,17	-	-	0,17
04-103-004-00007-004	101000	S	3,15	7	0,54	0,54	-	-	0,54
04-103-004-00017-001	101000	S	7,57	7	0,32	0,32	-	-	0,32

APELLIDOS Y NOMBRE / RAZÓN SOCIAL**NIF****EXPEDIENTE**

SEGURA GARRIDO MANUEL

27522189K

1004703

Resumen de superficies

GRUPO DE PAGO	SUPERFICIE (Hectáreas)				IMPORTE (Euros)			TOTAL
	Declarada	Determinada	Comp. (2010)	Resuelta	FEADER	M.A.A.M.A.	C.A.P.	
8 HORTICOLAS	0,82	0,82	-	0,82	393,60	0,00	98,40	492,00
								492,00

REFERENCIA SIGPAC	CULTIVO	SEC_REG	Pendiente Media	Grupo de pago	SUPERFICIE (Hectáreas)				Determinada
					Declarada	Ecológica	Control C. Conv.	SIGPAC	
04-066-081-00098-003	100905	R		8	0,82	0,82	-	-	0,82



APELLIDOS Y NOMBRE / RAZÓN SOCIAL **NIF** **EXPEDIENTE**

SEGURA GIMÉNEZ JOAQUÍN 75250023A 1008245

Resumen de superficies

GRUPO DE PAGO	SUPERFICIE (Hectáreas)				IMPORTE (Euros)			TOTAL
	Declarada	Determinada	Comp. (2010)	Resuelta	FEADER	M.A.A.M.A.	C.A.P.	
8 HORTICOLAS	11,53	11,53	-	11,53	5.081,28	0,00	1.270,32	6.351,60
								6.351,60

REFERENCIA SIGPAC	CULTIVO	SEC_REG	Pendiente Media	Grupo de pago	SUPERFICIE (Hectáreas)				
					Declarada	Ecológica	Control C. Conv. SIGPAC	Determinada	
04-066-081-00006-001	100914	R		8	2,09	2,09	-	-	2,09
04-066-107-00023-007	90912	S		8	9,44	9,44	-	-	9,44

APELLIDOS Y NOMBRE / RAZÓN SOCIAL **NIF** **EXPEDIENTE**

TORRES REQUENA SERAFÍN 27533368E 1008250

Resumen de superficies

GRUPO DE PAGO	SUPERFICIE (Hectáreas)				IMPORTE (Euros)			TOTAL
	Declarada	Determinada	Comp. (2010)	Resuelta	FEADER	M.A.A.M.A.	C.A.P.	
8 HORTICOLAS	1,76	1,76	-	1,76	844,80	0,00	211,20	1.056,00
								1.056,00

REFERENCIA SIGPAC	CULTIVO	SEC_REG	Pendiente Media	Grupo de pago	SUPERFICIE (Hectáreas)				
					Declarada	Ecológica	Control C. Conv. SIGPAC	Determinada	
04-066-032-00031-003	100978	R		8	0,56	0,56	-	-	0,56
04-066-032-00031-004	100978	R		8	0,36	0,36	-	-	0,36
04-066-201-00036-003	100902	R		8	0,84	0,84	-	-	0,84

APELLIDOS Y NOMBRE / RAZÓN SOCIAL **NIF** **EXPEDIENTE**

VILLEGAS IBARRA LUIS 08910666Y 1007799

Resumen de superficies

GRUPO DE PAGO	SUPERFICIE (Hectáreas)				IMPORTE (Euros)			TOTAL
	Declarada	Determinada	Comp. (2010)	Resuelta	FEADER	M.A.A.M.A.	C.A.P.	
8 HORTICOLAS	6,26	6,26	-	6,26	3.004,80	0,00	751,20	3.756,00
								3.756,00

REFERENCIA SIGPAC	CULTIVO	SEC_REG	Pendiente Media	Grupo de pago	SUPERFICIE (Hectáreas)				
					Declarada	Ecológica	Control C. Conv. SIGPAC	Determinada	
04-104-019-00127-002	100905	R		8	3,06	3,06	-	-	3,06
04-104-034-00184-002	100905	R		8	0,65	0,65	-	-	0,65
04-104-036-00153-002	100914	R		8	1,28	1,28	-	-	1,28
04-104-036-00153-003	100912	R		8	1,27	1,27	-	-	1,27



APELLIDOS Y NOMBRE / RAZÓN SOCIAL**NIF****EXPEDIENTE**

VIUDEZ ORTEGA JOSE ANTONIO

74397041E

1006434

Resumen de superficies

GRUPO DE PAGO	SUPERFICIE (Hectáreas)				IMPORTE (Euros)			TOTAL
	Declarada	Determinada	Comp. (2010)	Resuelta	FEADER	M.A.A.M.A.	C.A.P.	
3 FRUTALES DE SECANO	13,35	13,35	-	13,35	1.314,71	0,00	328,68	1.643,39
6 OLIVAR EN PENDIENTE	2,01	2,01	-	2,01	595,60	0,00	148,90	744,50
7 OLIVAR	3,28	3,28	-	3,28	709,27	0,00	177,31	886,58
								3.274,47

REFERENCIA SIGPAC	CULTIVO	SEC_REG	Pendiente		Grupo de		SUPERFICIE (Hectáreas)			
			Media	pago	Declarada	Ecológica	Control C.	Conv. SIGPAC	Determinada	
04-053-043-00036-001	104000	S		3	0,27	0,27	-	-	0,27	
04-053-043-00063-001	104000	S		3	0,32	0,32	-	-	0,32	
04-053-043-00096-001	104000	S		3	0,28	0,28	-	-	0,28	
04-053-052-00315-004	104000	S		3	0,20	0,20	-	-	0,20	
04-053-052-00315-005	104000	S		3	0,27	0,27	-	-	0,27	
04-053-052-00315-006	104000	S		3	0,30	0,30	-	-	0,30	
04-053-052-00334-001	104000	S		3	0,18	0,18	-	-	0,18	
04-053-052-00339-001	104000	S		3	0,45	0,45	-	-	0,45	
04-053-052-00340-001	104000	S		3	1,03	1,03	-	-	1,03	
04-053-052-00353-004	104000	S		3	0,14	0,14	-	-	0,14	
04-053-052-00354-001	104000	S		3	0,10	0,10	-	-	0,10	
04-053-052-00487-001	104000	S		3	1,03	1,03	-	-	1,03	
04-053-052-00490-002	104000	S		3	0,71	0,71	-	-	0,71	
04-053-052-00490-003	104000	S		3	0,45	0,45	-	-	0,45	
04-053-052-00534-001	104000	S		3	3,16	3,16	-	-	3,16	
04-053-062-00377-001	104000	S		3	0,72	0,72	-	-	0,72	
04-053-063-00635-001	104000	S		3	1,13	1,13	-	-	1,13	
04-053-065-00122-001	104000	S		3	0,31	0,31	-	-	0,31	
04-053-065-00125-001	104000	S		3	0,59	0,59	-	-	0,59	
04-053-065-00321-001	104000	S		3	0,58	0,58	-	-	0,58	
04-053-065-00328-001	104000	S		3	0,27	0,27	-	-	0,27	
04-053-065-00332-001	104000	S		3	0,50	0,50	-	-	0,50	
04-053-065-00333-001	104000	S		3	0,36	0,36	-	-	0,36	
04-053-001-00020-002	101000	S	12,93	6	0,01	0,01	-	-	0,01	
04-053-001-00021-007	101000	S	30,07	6	0,02	0,02	-	-	0,02	
04-053-001-00021-008	101000	S	33,51	6	0,14	0,14	-	-	0,14	
04-053-001-00021-010	101000	S	8,72	6	0,01	0,01	-	-	0,01	
04-053-001-00022-009	101000	S	27,75	6	0,04	0,04	-	-	0,04	
04-053-001-00022-010	101000	S	31,66	6	0,09	0,09	-	-	0,09	
04-053-001-00022-011	101000	S	41,95	6	0,01	0,01	-	-	0,01	
04-053-001-00022-013	101000	S	16,33	6	0,01	0,01	-	-	0,01	
04-053-001-00022-014	101000	S	33,26	6	0,05	0,05	-	-	0,05	
04-053-001-00022-015	101000	S	34,02	6	0,01	0,01	-	-	0,01	
04-053-001-00023-005	101000	S	32,13	6	0,01	0,01	-	-	0,01	
04-053-001-00025-006	101000	S	15,24	6	0,06	0,06	-	-	0,06	
04-053-001-00025-007	101000	S	16,59	6	0,01	0,01	-	-	0,01	
04-053-001-00025-008	101000	S	32,33	6	0,01	0,01	-	-	0,01	
04-053-001-00025-009	101000	S	26,05	6	0,18	0,18	-	-	0,18	
04-053-001-00025-010	101000	S	14,68	6	0,02	0,02	-	-	0,02	
04-053-001-00026-008	101000	S	19,29	6	0,05	0,05	-	-	0,05	
04-053-001-00064-003	101000	S	20,13	6	0,01	0,01	-	-	0,01	
04-053-001-00065-003	101000	S	14,64	6	0,07	0,07	-	-	0,07	
04-053-001-00069-004	101000	S	32,88	6	0,01	0,01	-	-	0,01	
04-053-001-00069-005	101000	S	12,96	6	0,02	0,02	-	-	0,02	
04-053-001-00070-003	101000	S	13,14	6	0,01	0,01	-	-	0,01	
04-053-001-00070-004	101000	S	8,59	6	0,02	0,02	-	-	0,02	
04-053-049-01312-001	101000	S	10,06	6	0,08	0,08	-	-	0,08	
04-053-052-00474-001	101000	S	14,79	6	0,01	0,01	-	-	0,01	
04-053-052-00474-002	101000	S	17,12	6	0,02	0,02	-	-	0,02	
04-053-052-00474-007	101000	S	9,66	6	0,01	0,01	-	-	0,01	
04-053-052-00474-008	101000	S	18,11	6	0,01	0,01	-	-	0,01	
04-053-052-00474-009	101000	S	17,67	6	0,03	0,03	-	-	0,03	
04-053-052-00474-011	101000	S	8,12	6	0,01	0,01	-	-	0,01	
04-053-052-00482-005	101000	S	14,86	6	0,09	0,09	-	-	0,09	
04-053-052-00484-007	101000	S	8,37	6	0,17	0,17	-	-	0,17	
04-053-052-00484-008	101000	S	31,15	6	0,01	0,01	-	-	0,01	

04-053-052-00484-009	101000	S	18,05	6	0,01	0,01	-	-	0,01
04-053-062-00382-002	101000	S	10,49	6	0,01	0,01	-	-	0,01
04-053-062-00382-004	101000	S	11,75	6	0,01	0,01	-	-	0,01
04-053-062-00382-005	101000	S	18,35	6	0,01	0,01	-	-	0,01
04-053-063-00635-002	101000	S	13,13	6	0,01	0,01	-	-	0,01
04-053-063-00727-001	101000	S	16,22	6	0,05	0,05	-	-	0,05
04-053-063-00851-002	101000	S	8,02	6	0,02	0,02	-	-	0,02
04-053-063-00875-001	101000	S	13,16	6	0,08	0,08	-	-	0,08
04-053-063-00876-001	101000	S	15,21	6	0,20	0,20	-	-	0,20
04-053-063-00891-002	101000	S	8,45	6	0,08	0,08	-	-	0,08
04-053-065-00310-006	101000	S	18,51	6	0,01	0,01	-	-	0,01
04-053-065-00310-007	101000	S	9,23	6	0,01	0,01	-	-	0,01
04-053-065-00310-008	101000	S	8,85	6	0,10	0,10	-	-	0,10
04-053-065-00311-001	101000	S	17,77	6	0,03	0,03	-	-	0,03
04-053-065-00311-003	101000	S	19,34	6	0,03	0,03	-	-	0,03
04-053-065-00311-004	101000	S	11,79	6	0,01	0,01	-	-	0,01
04-053-065-00313-005	101000	S	52,44	6	0,02	0,02	-	-	0,02
04-053-065-00341-003	101000	S	47,87	6	0,01	0,01	-	-	0,01
04-053-043-00036-004	101000	S	5,42	7	0,01	0,01	-	-	0,01
04-053-043-00036-005	101000	S	6,19	7	0,01	0,01	-	-	0,01
04-053-043-00036-006	101000	S	6,50	7	0,02	0,02	-	-	0,02
04-053-044-00480-001	101000	S	7,69	7	0,25	0,25	-	-	0,25
04-053-052-00474-005	101000	S	7,46	7	0,25	0,25	-	-	0,25
04-053-052-00474-006	101000	S	6,25	7	0,01	0,01	-	-	0,01
04-053-052-00482-002	101000	S	6,42	7	0,41	0,41	-	-	0,41
04-053-052-00482-003	101000	S	5,23	7	0,01	0,01	-	-	0,01
04-053-052-00482-004	101000	S	6,24	7	0,01	0,01	-	-	0,01
04-053-052-00482-007	101000	S	5,55	7	0,17	0,17	-	-	0,17
04-053-052-00482-008	101000	S	3,79	7	0,01	0,01	-	-	0,01
04-053-052-00482-009	101000	S	5,35	7	0,14	0,14	-	-	0,14
04-053-052-00484-004	101000	S	5,58	7	0,13	0,13	-	-	0,13
04-053-052-00484-005	101000	S	4,63	7	0,01	0,01	-	-	0,01
04-053-052-00484-006	101000	S	6,26	7	0,06	0,06	-	-	0,06
04-053-062-00382-001	101000	S	5,29	7	0,02	0,02	-	-	0,02
04-053-062-00382-003	101000	S	7,71	7	0,01	0,01	-	-	0,01
04-053-063-00556-002	101000	S	7,02	7	0,11	0,11	-	-	0,11
04-053-063-00635-003	101000	S	5,79	7	0,03	0,03	-	-	0,03
04-053-063-00635-004	101000	S	7,20	7	0,11	0,11	-	-	0,11
04-053-063-00635-005	101000	S	6,36	7	0,01	0,01	-	-	0,01
04-053-063-00635-006	101000	S	7,06	7	0,01	0,01	-	-	0,01
04-053-063-00914-001	101000	S	5,86	7	0,01	0,01	-	-	0,01
04-053-063-00914-002	101000	S	7,60	7	0,04	0,04	-	-	0,04
04-053-065-00310-009	101000	S	7,85	7	0,02	0,02	-	-	0,02
04-053-065-00310-010	101000	S	5,36	7	0,06	0,06	-	-	0,06
04-053-065-00310-011	101000	S	7,44	7	0,01	0,01	-	-	0,01
04-053-065-00310-015	101000	S	3,56	7	0,03	0,03	-	-	0,03
04-053-065-00313-001	101000	S	6,64	7	0,11	0,11	-	-	0,11
04-053-065-00316-004	101000	S	4,80	7	0,01	0,01	-	-	0,01
04-053-065-00316-005	101000	S	5,38	7	0,01	0,01	-	-	0,01
04-053-065-00316-006	101000	S	6,42	7	0,01	0,01	-	-	0,01
04-053-065-00316-007	101000	S	5,33	7	0,01	0,01	-	-	0,01
04-053-065-00316-008	101000	S	5,86	7	0,01	0,01	-	-	0,01
04-053-065-00324-001	101000	S	5,09	7	0,10	0,10	-	-	0,10
04-053-065-00325-001	101000	S	6,48	7	0,11	0,11	-	-	0,11
04-053-065-00325-002	101000	S	7,21	7	0,05	0,05	-	-	0,05
04-053-065-00325-003	101000	S	6,28	7	0,01	0,01	-	-	0,01
04-053-065-00326-001	101000	S	7,47	7	0,20	0,20	-	-	0,20
04-053-065-00327-001	101000	S	6,24	7	0,16	0,16	-	-	0,16
04-053-065-00327-002	101000	S	7,92	7	0,01	0,01	-	-	0,01
04-053-065-00336-002	101000	S	6,19	7	0,51	0,51	-	-	0,51



CADIZ

APELLIDOS Y NOMBRE / RAZÓN SOCIALNIFEXPEDIENTE

AGRICOLA CAMPO DE LA VERDAD S.L.

B91248518

2001231

Resumen de superficies

GRUPO DE PAGO		SUPERFICIE (Hectáreas)				IMPORTE (Euros)			TOTAL
		Declarada	Determinada	Comp. (2010)	Resuelta	FEADER	M.A.A.M.A.	C.A.P.	
6	OLIVAR EN PENDIENTE	69,01	69,01	-	69,01	17.124,95	0,00	4.281,24	21.406,19
7	OLIVAR	15,22	15,22	-	15,22	2.756,18	0,00	689,04	3.445,22
									24.851,41

REFERENCIA SIGPAC	CULTIVO	SEC_REG	Pendiente Media	Grupo de pago	SUPERFICIE (Hectáreas)				
					Declarada	Ecológica	Control C.	Conv. SIGPAC	Determinada
11-010-016-00001-005	101000	S	15,25	6	10,39	10,39	-	-	10,39
11-010-016-00001-014	101000	S	9,23	6	0,07	0,07	-	-	0,07
11-010-016-00001-015	101000	S	18,95	6	0,01	0,01	-	-	0,01
11-010-016-00001-016	101000	S	18,12	6	0,01	0,01	-	-	0,01
11-010-016-00001-017	101000	S	20,56	6	0,07	0,07	-	-	0,07
11-010-016-00001-018	101000	S	12,48	6	0,01	0,01	-	-	0,01
11-010-016-00001-020	101000	S	9,98	6	0,08	0,08	-	-	0,08
11-010-016-00001-021	101000	S	10,76	6	0,01	0,01	-	-	0,01
11-010-016-00001-022	101000	S	8,67	6	0,10	0,10	-	-	0,10
11-010-016-00001-023	101000	S	9,08	6	0,02	0,02	-	-	0,02
11-010-016-00001-024	101000	S	16,49	6	0,02	0,02	-	-	0,02
11-010-016-00001-025	101000	S	15,26	6	0,03	0,03	-	-	0,03
11-010-016-00001-026	101000	S	10,56	6	0,10	0,10	-	-	0,10
11-010-016-00001-027	101000	S	9,70	6	6,39	6,39	-	-	6,39
11-010-017-00028-007	101000	S	14,68	6	3,08	3,08	-	-	3,08
11-010-017-00028-008	101000	S	18,89	6	11,50	11,50	-	-	11,50
11-017-017-00005-009	101000	S	32,14	6	1,58	1,58	-	-	1,58
11-017-017-00005-010	101000	S	23,33	6	0,01	0,01	-	-	0,01
11-017-017-00005-011	101000	S	21,05	6	0,21	0,21	-	-	0,21
11-017-017-00005-012	101000	S	33,69	6	0,30	0,30	-	-	0,30
11-017-017-00005-013	101000	S	49,17	6	0,01	0,01	-	-	0,01
11-017-017-00005-014	101000	S	48,61	6	0,01	0,01	-	-	0,01
11-017-017-00005-015	101000	S	31,19	6	0,09	0,09	-	-	0,09
11-017-017-00005-016	101000	S	33,22	6	0,11	0,11	-	-	0,11
11-017-017-00005-017	101000	S	23,66	6	0,02	0,02	-	-	0,02
11-017-017-00005-018	101000	S	23,13	6	0,26	0,26	-	-	0,26
11-017-017-00005-019	101000	S	22,40	6	0,04	0,04	-	-	0,04
11-017-017-00005-020	101000	S	21,94	6	0,01	0,01	-	-	0,01
11-017-017-00005-021	101000	S	36,20	6	0,01	0,01	-	-	0,01
11-017-017-00005-030	101000	S	19,59	6	9,75	9,75	-	-	9,75
11-017-017-00005-031	101000	S	11,33	6	9,86	9,86	-	-	9,86
11-017-017-00005-033	101000	S	22,37	6	14,85	14,85	-	-	14,85
11-010-016-00001-019	101000	S	7,14	7	0,01	0,01	-	-	0,01
11-017-017-00005-032	101000	S	5,88	7	15,17	15,17	-	-	15,17
11-017-017-00005-039	101000	S	6,14	7	0,04	0,04	-	-	0,04



APELLIDOS Y NOMBRE / RAZÓN SOCIAL**NIF****EXPEDIENTE**

AGROPECUARIA LA JARA S.L.

B11691953

2003246

Resumen de superficies

GRUPO DE PAGO	Declarada	SUPERFICIE (Hectáreas)			FEADER	IMPORTE (Euros)		TOTAL
		Determinada	Comp. (2010)	Resuelta		M.A.A.M.A.	C.A.P.	
1 HERBACEOS	31,47	31,47	-	31,47	4.624,83	0,00	1.156,21	5.781,04
								5.781,04

REFERENCIA SIGPAC	CULTIVO	SEC_REG	Pendiente Media	Grupo de pago	SUPERFICIE (Hectáreas)				
					Declarada	Ecológica	Control C. Conv. SIGPAC	Determinada	
11-044-006-00012-003	1000	S		1	2,57	2,57	-	-	2,57
11-044-006-00012-004	1000	S		1	1,22	1,22	-	-	1,22
11-044-006-00013-002	1000	S		1	1,59	1,59	-	-	1,59
11-044-006-00013-003	1000	S		1	2,35	2,35	-	-	2,35
11-044-006-00014-002	1000	S		1	1,15	1,15	-	-	1,15
11-044-006-00014-003	1000	S		1	1,37	1,37	-	-	1,37
11-044-006-00015-001	1000	S		1	6,10	6,10	-	-	6,10
11-044-016-00024-004	5000	S		1	4,16	4,16	-	-	4,16
11-044-016-00024-005	5000	S		1	2,01	2,01	-	-	2,01
11-044-023-00102-002	8000	S		1	8,95	8,95	-	-	8,95

APELLIDOS Y NOMBRE / RAZÓN SOCIAL**NIF****EXPEDIENTE**

AGROSIDONIA S.L.

B11361490

2003247

Resumen de superficies

GRUPO DE PAGO	Declarada	SUPERFICIE (Hectáreas)			FEADER	IMPORTE (Euros)		TOTAL
		Determinada	Comp. (2010)	Resuelta		M.A.A.M.A.	C.A.P.	
1 HERBACEOS	91,68	91,68	-	91,68	13.473,29	0,00	3.368,33	16.841,62
								16.841,62

REFERENCIA SIGPAC	CULTIVO	SEC_REG	Pendiente Media	Grupo de pago	SUPERFICIE (Hectáreas)				
					Declarada	Ecológica	Control C. Conv. SIGPAC	Determinada	
11-023-001-00017-011	8000	S		1	7,12	7,12	-	-	7,12
11-023-001-00017-013	8000	S		1	57,68	57,68	-	-	57,68
11-023-089-00029-003	8000	S		1	3,81	3,81	-	-	3,81
11-023-089-00029-020	8000	S		1	23,07	23,07	-	-	23,07

APELLIDOS Y NOMBRE / RAZÓN SOCIAL**NIF****EXPEDIENTE**

ALPRESA GUTIERREZ S.L.

B11316353

2003683

Resumen de superficies

GRUPO DE PAGO	Declarada	SUPERFICIE (Hectáreas)			FEADER	IMPORTE (Euros)		TOTAL
		Determinada	Comp. (2010)	Resuelta		M.A.A.M.A.	C.A.P.	
5 FRUTALES DE REGADIO	13,87	13,87	-	13,87	6.531,11	0,00	1.632,77	8.163,88
								8.163,88

REFERENCIA SIGPAC	CULTIVO	SEC_REG	Pendiente Media	Grupo de pago	SUPERFICIE (Hectáreas)				
					Declarada	Ecológica	Control C. Conv. SIGPAC	Determinada	
11-008-013-00020-001	113006	R		5	8,79	8,79	-	-	8,79
11-008-015-00007-001	113006	R		5	1,15	1,15	-	-	1,15
11-008-015-00008-002	113006	R		5	3,93	3,93	-	-	3,93

APELLIDOS Y NOMBRE / RAZÓN SOCIAL**NIF****EXPEDIENTE**

ALVAREZ JARILLO MARIA EDUVIGIS

75745578T

2003150

Resumen de superficies

GRUPO DE PAGO	Declarada	SUPERFICIE (Hectáreas)			FEADER	IMPORTE (Euros)		TOTAL
		Determinada	Comp. (2010)	Resuelta		M.A.A.M.A.	C.A.P.	
1 HERBACEOS	2,80	2,80	-	2,80	411,49	0,00	102,87	514,36
								514,36

REFERENCIA SIGPAC	CULTIVO	SEC_REG	Pendiente Media	Grupo de pago	SUPERFICIE (Hectáreas)				
					Declarada	Ecológica	Control C. Conv. SIGPAC	Determinada	
11-011-011-00012-004	41000	R		1	2,80	2,80	-	-	2,80

APellidos y nombre / Razón social**NIF****EXPEDIENTE**

ARANDA ESTRADA RAFAEL

45052614F

2003152

Resumen de superficies

GRUPO DE PAGO		SUPERFICIE (Hectáreas)				IMPORTE (Euros)			TOTAL
		Declarada	Determinada	Comp. (2010)	Resuelta	FEADER	M.A.A.M.A.	C.A.P.	
1	HERBACEOS	179,35	179,35	-	179,35	21.692,77	0,00	5.423,19	27.115,96
14	ALFALFA	9,00	9,00	-	9,00	2.577,60	0,00	644,40	3.222,00
									30.337,96

REFERENCIA SIGPAC	CULTIVO	SEC_REG	Pendiente Media	Grupo de pago	SUPERFICIE (Hectáreas)				Determinada
					Declarada	Ecológica	Control C. Conv.	SIGPAC	
11-009-014-00005-012	19000	R		1	18,98	18,98	-	-	18,98
11-009-015-00004-002	41000	S		1	4,75	4,75	-	-	4,75
11-009-015-00005-006	41000	S		1	29,91	29,91	-	-	29,91
11-009-015-00006-001	41000	S		1	10,18	10,18	-	-	10,18
11-009-015-00006-002	13000	S		1	32,61	32,61	-	-	32,61
11-009-015-00006-011	41000	S		1	1,67	1,67	-	-	1,67
11-009-015-00006-012	13000	S		1	17,31	17,31	-	-	17,31
11-009-015-00006-013	19000	S		1	7,00	7,00	-	-	7,00
11-009-015-00006-013	41000	S		1	27,58	27,58	-	-	27,58
11-009-015-00006-014	19000	S		1	29,36	29,36	-	-	29,36
11-009-014-00005-012	61000	R		14	9,00	9,00	-	-	9,00

APellidos y nombre / Razón social**NIF****EXPEDIENTE**

BARBERÁ MORENO S.L.

B11013695

2006129

Resumen de superficies

GRUPO DE PAGO		SUPERFICIE (Hectáreas)				IMPORTE (Euros)			TOTAL
		Declarada	Determinada	Comp. (2010)	Resuelta	FEADER	M.A.A.M.A.	C.A.P.	
1	HERBACEOS	22,54	22,54	-	22,54	3.312,48	0,00	828,12	4.140,60
									4.140,60

REFERENCIA SIGPAC	CULTIVO	SEC_REG	Pendiente Media	Grupo de pago	SUPERFICIE (Hectáreas)				Determinada
					Declarada	Ecológica	Control C. Conv.	SIGPAC	
11-015-021-00002-004	5000	S		1	22,54	22,54	-	-	22,54

APellidos y nombre / Razón social**NIF****EXPEDIENTE**

BRENES UREBA PEDRO

31238223Z

2004729

Resumen de superficies

GRUPO DE PAGO		SUPERFICIE (Hectáreas)				IMPORTE (Euros)			TOTAL
		Declarada	Determinada	Comp. (2010)	Resuelta	FEADER	M.A.A.M.A.	C.A.P.	
7	OLIVAR	9,04	9,04	-	9,04	1.954,81	0,00	488,70	2.443,51
									2.443,51

REFERENCIA SIGPAC	CULTIVO	SEC_REG	Pendiente Media	Grupo de pago	SUPERFICIE (Hectáreas)				Determinada
					Declarada	Ecológica	Control C. Conv.	SIGPAC	
11-039-034-00014-001	101000	S	4,84	7	9,04	9,04	-	-	9,04

APellidos y nombre / Razón social**NIF****EXPEDIENTE**

CAMPO DE LA MIEL S.C.A.

F11721883

2002698

Resumen de superficies

GRUPO DE PAGO		SUPERFICIE (Hectáreas)				IMPORTE (Euros)			TOTAL
		Declarada	Determinada	Comp. (2010)	Resuelta	FEADER	M.A.A.M.A.	C.A.P.	
1	HERBACEOS	6,00	6,00	-	6,00	881,76	0,00	220,44	1.102,20
8	HORTICOLAS	2,00	2,00	-	2,00	960,00	0,00	240,00	1.200,00
									2.302,20

REFERENCIA SIGPAC	CULTIVO	SEC_REG	Pendiente Media	Grupo de pago	SUPERFICIE (Hectáreas)				Determinada
					Declarada	Ecológica	Control C. Conv.	SIGPAC	
11-020-145-00005-008	13000	S		1	6,00	6,00	-	-	6,00
11-020-145-00005-008	90000	S		8	2,00	2,00	-	-	2,00

APellidos y nombre / Razón social**NIF****EXPEDIENTE**

CASAS BLANCO MARIA DEL MAR

79242137F

2000348

Resumen de superficies

GRUPO DE PAGO	SUPERFICIE (Hectáreas)				IMPORTE (Euros)			TOTAL
	Declarada	Determinada	Comp. (2010)	Resuelta	FEADER	M.A.A.M.A.	C.A.P.	
1 HERBACEOS	36,46	36,46	-	36,46	5.358,16	0,00	1.339,54	6.697,70
								6.697,70

REFERENCIA SIGPAC	CULTIVO	SEC_REG	Pendiente Media	Grupo de pago	SUPERFICIE (Hectáreas)			
					Declarada	Ecológica	Control C. Conv.	Determinada
11-023-061-00036-001	33000	S		1	1,83	1,83	-	1,83
11-023-061-00037-001	33000	S		1	2,13	2,13	-	2,13
11-023-061-00041-001	3230	S		1	0,88	0,88	-	0,88
11-023-061-00065-001	33000	S		1	1,28	1,28	-	1,28
11-023-062-00020-002	5000	S		1	0,83	0,83	-	0,83
11-023-062-00021-001	3230	S		1	8,38	8,38	-	8,38
11-023-062-00021-002	3230	S		1	1,85	1,85	-	1,85
11-023-062-00070-001	33000	S		1	6,33	6,33	-	6,33
11-023-062-00071-001	33000	S		1	3,89	3,89	-	3,89
11-023-062-00091-001	3230	S		1	8,06	8,06	-	8,06
11-023-063-00074-001	5000	R		1	1,00	1,00	-	1,00

APellidos y nombre / Razón social**NIF****EXPEDIENTE**

C.B. LA ARENOSA

E11342938

2000428

Resumen de superficies

GRUPO DE PAGO	SUPERFICIE (Hectáreas)				IMPORTE (Euros)			TOTAL
	Declarada	Determinada	Comp. (2010)	Resuelta	FEADER	M.A.A.M.A.	C.A.P.	
1 HERBACEOS	218,27	218,27	-	218,27	24.319,09	0,00	6.079,77	30.398,86
								30.398,86

REFERENCIA SIGPAC	CULTIVO	SEC_REG	Pendiente Media	Grupo de pago	SUPERFICIE (Hectáreas)			
					Declarada	Ecológica	Control C. Conv.	Determinada
11-023-003-00005-001	13000	S		1	2,43	2,43	-	2,43
11-023-003-00005-002	13000	S		1	4,50	4,50	-	4,50
11-023-003-00005-003	13000	S		1	7,64	7,64	-	7,64
11-023-003-00007-006	8000	S		1	56,00	56,00	-	56,00
11-023-003-00007-013	8000	S		1	12,09	12,09	-	12,09
11-023-003-00007-014	13000	S		1	3,41	3,41	-	3,41
11-023-003-00021-001	13000	S		1	16,27	16,27	-	16,27
11-023-011-00001-016	8000	S		1	25,91	25,91	-	25,91
11-023-040-00005-001	8000	S		1	10,17	10,17	-	10,17
11-023-040-00010-001	8000	S		1	7,31	7,31	-	7,31
11-023-052-00001-001	8000	S		1	7,01	7,01	-	7,01
11-023-081-00024-003	13000	S		1	59,27	59,27	-	59,27
11-023-081-00024-006	13000	S		1	6,26	6,26	-	6,26

APellidos y nombre / Razón social**NIF****EXPEDIENTE**

COMPAÑIA GENERAL DE VINOS DE

B72124142

2006453

Resumen de superficies

GRUPO DE PAGO	SUPERFICIE (Hectáreas)				IMPORTE (Euros)			TOTAL
	Declarada	Determinada	Comp. (2010)	Resuelta	FEADER	M.A.A.M.A.	C.A.P.	
6 OLIVAR EN PENDIENTE	26,29	26,29	-	26,29	7.790,25	0,00	1.947,57	9.737,82
10 VIÑEDO VINIFICACION	20,65	20,65	-	20,65	3.802,90	0,00	950,73	4.753,63
								14.491,45

REFERENCIA SIGPAC	CULTIVO	SEC_REG	Pendiente Media	Grupo de pago	SUPERFICIE (Hectáreas)			
					Declarada	Ecológica	Control C. Conv.	Determinada
11-006-015-00005-001	101000	S	13,30	6	26,29	26,29	-	26,29
11-006-015-00005-009	102000	S		10	2,70	2,70	-	2,70
11-006-016-00002-004	102000	S		10	8,91	8,91	-	8,91
11-006-016-00002-005	102000	S		10	4,84	4,84	-	4,84
11-006-016-00002-008	102000	S		10	3,43	3,43	-	3,43
11-006-016-00002-010	102000	S		10	0,77	0,77	-	0,77

APellidos y nombre / Razón social **NIF** **EXPEDIENTE**

DE ALCARAZ DE TROYA JAIME 27297127Z 2003320

Resumen de superficies

GRUPO DE PAGO	SUPERFICIE (Hectáreas)				IMPORTE (Euros)			TOTAL
	Declarada	Determinada	Comp. (2010)	Resuelta	FEADER	M.A.A.M.A.	C.A.P.	
1 HERBACEOS	33,24	33,24	-	33,24	4.884,95	0,00	1.221,24	6.106,19
								6.106,19

REFERENCIA SIGPAC	CULTIVO	SEC_REG	Pendiente Media	Grupo de pago	SUPERFICIE (Hectáreas)				Determinada
					Declarada	Ecológica	Control C. Conv. SIGPAC		
11-024-030-00014-001	8000	S		1	8,72	8,72	-	-	8,72
11-024-030-00014-002	8000	S		1	5,58	5,58	-	-	5,58
11-024-030-00014-005	8000	S		1	12,95	12,95	-	-	12,95
11-024-031-00089-017	8000	S		1	5,66	5,66	-	-	5,66
11-024-031-00089-022	8000	S		1	0,33	0,33	-	-	0,33

APellidos y nombre / Razón social **NIF** **EXPEDIENTE**

DELGADO LOPEZ ERNESTO 28252526Q 2006241

Resumen de superficies

GRUPO DE PAGO	SUPERFICIE (Hectáreas)				IMPORTE (Euros)			TOTAL
	Declarada	Determinada	Comp. (2010)	Resuelta	FEADER	M.A.A.M.A.	C.A.P.	
6 OLIVAR EN PENDIENTE	6,13	6,13	-	6,13	1.816,44	0,00	454,11	2.270,55
								2.270,55

REFERENCIA SIGPAC	CULTIVO	SEC_REG	Pendiente Media	Grupo de pago	SUPERFICIE (Hectáreas)				Determinada
					Declarada	Ecológica	Control C. Conv. SIGPAC		
11-029-016-00026-001	101000	S	14,03	6	2,37	2,37	-	-	2,37
11-029-016-00027-001	101000	S	18,38	6	0,02	0,02	-	-	0,02
11-029-016-00027-002	101000	S	15,42	6	0,17	0,17	-	-	0,17
11-029-016-00028-002	101000	S	20,54	6	0,03	0,03	-	-	0,03
11-029-017-00005-001	101000	S	20,31	6	0,41	0,41	-	-	0,41
11-029-017-00009-001	101000	S	13,34	6	3,13	3,13	-	-	3,13

APellidos y nombre / Razón social **NIF** **EXPEDIENTE**

DIAZ GONZALEZ FRANCISCO BENITO 31818919Y 2003740

Resumen de superficies

GRUPO DE PAGO	SUPERFICIE (Hectáreas)				IMPORTE (Euros)			TOTAL
	Declarada	Determinada	Comp. (2010)	Resuelta	FEADER	M.A.A.M.A.	C.A.P.	
5 FRUTALES DE REGADIO	1,13	1,13	-	1,13	532,09	0,00	133,03	665,12
12 CITRICOS	3,65	3,65	-	3,65	1.490,37	0,00	372,59	1.862,96
								2.528,08

REFERENCIA SIGPAC	CULTIVO	SEC_REG	Pendiente Media	Grupo de pago	SUPERFICIE (Hectáreas)				Determinada
					Declarada	Ecológica	Control C. Conv. SIGPAC		
11-013-003-00044-004	113006	R		5	1,13	1,13	-	-	1,13
11-013-003-00044-004	206000	R		12	1,14	1,14	-	-	1,14
11-013-003-00044-005	206000	R		12	1,09	1,09	-	-	1,09
11-013-003-00044-006	206000	R		12	0,92	0,92	-	-	0,92
11-013-003-00044-012	206000	R		12	0,50	0,50	-	-	0,50



APellidos y nombre / RAZÓN SOCIAL**NIF****EXPEDIENTE**

DUCTOR JIMENEZ MANUEL

25585810N

2007855

Resumen de superficies

GRUPO DE PAGO	SUPERFICIE (Hectáreas)				IMPORTE (Euros)			TOTAL
	Declarada	Determinada	Comp. (2010)	Resuelta	FEADER	M.A.A.M.A.	C.A.P.	
1 HERBACEOS	102,66	102,66	-	102,66	14.930,55	0,00	3.732,64	18.663,19
								18.663,19

REFERENCIA SIGPAC	CULTIVO	SEC_REG	Pendiente Media	Grupo de pago	SUPERFICIE (Hectáreas)			
					Declarada	Ecológica	Control C. Conv.	Determinada
29-028-001-00076-001	3038	S		1	1,49	1,49	-	1,49
29-028-001-00077-001	3038	S		1	2,61	2,61	-	2,61
29-028-001-00078-001	3038	S		1	1,10	1,10	-	1,10
29-028-001-00079-001	3038	S		1	1,28	1,28	-	1,28
29-028-001-00080-001	3038	S		1	0,87	0,87	-	0,87
29-028-002-00119-002	3038	S		1	18,50	18,50	-	18,50
29-028-002-00119-002	5000	S		1	10,50	10,50	-	10,50
29-084-007-00102-001	5000	S		1	8,47	8,47	-	8,47
29-084-007-00102-005	3038	S		1	1,72	1,72	-	1,72
29-084-010-00047-006	3038	S		1	11,63	11,63	-	11,63
29-084-010-00049-002	3038	S		1	19,84	19,84	-	19,84
29-084-010-00144-001	5000	S		1	9,58	9,58	-	9,58
29-084-010-00164-003	5000	S		1	0,60	0,60	-	0,60
29-084-010-00164-004	5000	S		1	0,87	0,87	-	0,87
29-084-010-00164-005	5000	S		1	1,15	1,15	-	1,15
29-084-010-00164-006	5000	S		1	4,95	4,95	-	4,95
29-084-010-00165-004	5000	S		1	2,85	2,85	-	2,85
29-084-023-00017-001	5000	S		1	4,65	4,65	-	4,65



APELLIDOS Y NOMBRE / RAZÓN SOCIAL**NIF****EXPEDIENTE**

EL JARDIN DE ALMAYATE, SL.

B78424223

2003602

Resumen de superficies

GRUPO DE PAGO	SUPERFICIE (Hectáreas)				IMPORTE (Euros)			TOTAL
	Declarada	Determinada	Comp. (2010)	Resuelta	FEADER	M.A.A.M.A.	C.A.P.	
6 OLIVAR EN PENDIENTE	146,45	146,45	-	146,45	27.832,80	0,00	6.958,20	34.791,00
7 OLIVAR	0,02	0,02	-	0,02	2,77	0,00	0,70	3,47
								34.794,47

REFERENCIA SIGPAC	CULTIVO	SEC_REG	Pendiente		SUPERFICIE (Hectáreas)				
			Media	Grupo de pago	Declarada	Ecológica	Control C. Conv.	SIGPAC	Determinada
29-009-007-00006-001	101000	S	21,13	6	2,16	2,16	-	-	2,16
29-009-007-00020-002	101000	S	25,35	6	7,18	7,18	-	-	7,18
29-009-007-00029-003	101000	S	22,00	6	0,88	0,88	-	-	0,88
29-009-007-00046-001	101000	S	26,52	6	0,22	0,22	-	-	0,22
29-009-007-00047-001	101000	S	28,42	6	0,36	0,36	-	-	0,36
29-009-007-00048-001	101000	S	21,43	6	0,18	0,18	-	-	0,18
29-009-007-00050-001	101000	S	22,86	6	1,07	1,07	-	-	1,07
29-009-007-00058-001	101000	S	23,80	6	0,85	0,85	-	-	0,85
29-009-007-00087-001	101000	S	22,86	6	1,22	1,22	-	-	1,22
29-030-009-00008-004	101000	S	20,06	6	8,77	8,77	-	-	8,77
29-030-009-00021-002	101000	S	27,10	6	1,74	1,74	-	-	1,74
29-030-009-00029-001	101000	S	22,78	6	4,30	4,30	-	-	4,30
29-030-009-00031-003	101000	S	20,49	6	3,48	3,48	-	-	3,48
29-030-009-00041-002	101000	S	20,56	6	3,99	3,99	-	-	3,99
29-030-009-00043-002	101000	S	22,09	6	0,04	0,04	-	-	0,04
29-030-009-00043-003	101000	S	17,49	6	1,98	1,98	-	-	1,98
29-030-009-00050-001	101000	S	15,63	6	0,83	0,83	-	-	0,83
29-030-009-00064-001	101000	S	12,78	6	1,34	1,34	-	-	1,34
29-030-009-00068-001	101000	S	11,88	6	10,54	10,54	-	-	10,54
29-030-009-00072-009	101000	S	16,00	6	0,83	0,83	-	-	0,83
29-030-009-00072-012	101000	S	21,75	6	21,09	21,09	-	-	21,09
29-030-009-00074-003	101000	S	17,68	6	0,80	0,80	-	-	0,80
29-030-009-00076-001	101000	S	21,28	6	1,29	1,29	-	-	1,29
29-030-009-09003-004	101000	S	19,81	6	0,03	0,03	-	-	0,03
29-030-009-09003-007	101000	S	10,13	6	0,02	0,02	-	-	0,02
29-030-010-00024-005	101000	S	25,70	6	0,98	0,98	-	-	0,98
29-030-010-00025-001	101000	S	24,23	6	0,87	0,87	-	-	0,87
29-030-010-00030-002	101000	S	23,82	6	0,97	0,97	-	-	0,97
29-030-010-00031-001	101000	S	19,54	6	0,71	0,71	-	-	0,71
29-030-010-00032-002	101000	S	28,94	6	1,40	1,40	-	-	1,40
29-030-010-00037-002	101000	S	26,67	6	13,13	13,13	-	-	13,13
29-030-010-00064-001	101000	S	22,32	6	0,46	0,46	-	-	0,46
29-030-010-00139-002	101000	S	18,22	6	2,11	2,11	-	-	2,11
29-030-010-00143-002	101000	S	19,92	6	0,13	0,13	-	-	0,13
29-030-010-00144-002	101000	S	17,91	6	4,31	4,31	-	-	4,31
29-030-010-00151-006	101000	S	21,46	6	4,90	4,90	-	-	4,90
29-030-010-00153-001	101000	S	12,91	6	0,41	0,41	-	-	0,41
29-030-010-00155-002	101000	S	25,70	6	0,54	0,54	-	-	0,54
29-050-008-00049-005	101000	S	13,14	6	0,05	0,05	-	-	0,05
29-050-008-00069-001	101000	S	21,31	6	0,38	0,38	-	-	0,38
29-050-008-00069-002	101000	S	18,75	6	0,01	0,01	-	-	0,01
29-050-008-00069-003	101000	S	30,70	6	0,02	0,02	-	-	0,02
29-050-008-00098-001	101000	S	58,96	6	0,02	0,02	-	-	0,02
29-050-008-00098-003	101000	S	38,55	6	0,18	0,18	-	-	0,18
29-050-008-00098-008	101000	S	17,92	6	0,03	0,03	-	-	0,03
29-050-008-00098-009	101000	S	42,04	6	0,01	0,01	-	-	0,01
29-050-008-00098-010	101000	S	29,94	6	0,29	0,29	-	-	0,29
29-050-008-00098-011	101000	S	42,53	6	0,01	0,01	-	-	0,01
29-050-008-00098-012	101000	S	58,74	6	0,01	0,01	-	-	0,01
29-050-008-00098-014	101000	S	38,17	6	0,28	0,28	-	-	0,28
29-050-008-00098-017	101000	S	59,86	6	0,01	0,01	-	-	0,01
29-050-008-00098-018	101000	S	61,63	6	0,01	0,01	-	-	0,01
29-050-008-00098-019	101000	S	62,97	6	0,01	0,01	-	-	0,01
29-050-008-00098-020	101000	S	61,23	6	0,01	0,01	-	-	0,01
29-050-008-00098-022	101000	S	24,31	6	0,02	0,02	-	-	0,02
29-050-009-00010-001	101000	S	23,60	6	6,82	6,82	-	-	6,82
29-050-009-00024-001	101000	S	24,17	6	2,12	2,12	-	-	2,12

29-050-009-00028-002	101000	S	16,03	6	0,30	0,30	-	-	0,30
29-050-009-00031-034	101000	S	33,12	6	0,03	0,03	-	-	0,03
29-050-009-00032-002	101000	S	22,49	6	14,58	14,58	-	-	14,58
29-050-009-00032-003	101000	S	21,95	6	0,14	0,14	-	-	0,14
29-050-009-00038-001	101000	S	19,00	6	1,57	1,57	-	-	1,57
29-050-009-00038-002	101000	S	10,43	6	0,03	0,03	-	-	0,03
29-050-009-00073-001	101000	S	24,13	6	4,61	4,61	-	-	4,61
29-050-009-00073-002	101000	S	21,75	6	0,69	0,69	-	-	0,69
29-050-009-00076-001	101000	S	23,76	6	0,09	0,09	-	-	0,09
29-050-009-00076-002	101000	S	20,92	6	0,51	0,51	-	-	0,51
29-050-009-00076-003	101000	S	20,51	6	0,33	0,33	-	-	0,33
29-050-009-00076-004	101000	S	21,70	6	0,09	0,09	-	-	0,09
29-050-009-00235-001	101000	S	20,36	6	1,10	1,10	-	-	1,10
29-050-009-09001-002	101000	S	23,60	6	0,01	0,01	-	-	0,01
29-050-009-09001-004	101000	S	23,99	6	0,01	0,01	-	-	0,01
29-050-010-00029-003	101000	S	27,15	6	0,02	0,02	-	-	0,02
29-050-010-00057-003	101000	S	21,95	6	2,53	2,53	-	-	2,53
29-050-010-00058-001	101000	S	20,02	6	1,94	1,94	-	-	1,94
29-050-010-00118-002	101000	S	20,38	6	1,31	1,31	-	-	1,31
29-083-007-00201-001	101000	S	18,57	6	0,01	0,01	-	-	0,01
29-083-007-00201-002	101000	S	29,60	6	0,04	0,04	-	-	0,04
29-083-007-00201-003	101000	S	25,56	6	0,11	0,11	-	-	0,11
29-050-009-09004-002	101000	S	5,24	7	0,02	0,02	-	-	0,02

APELLIDOS Y NOMBRE / RAZÓN SOCIAL**NIF****EXPEDIENTE**

EXPLOT. AGRICOLA Y GANADERA

B11726205

2007809

Resumen de superficies**SUPERFICIE (Hectáreas)****IMPORTE (Euros)****GRUPO DE PAGO****Declarada****Determinada****Comp. (2010)****Resuelta****FEADER****M.A.A.M.A.****C.A.P.****TOTAL**

1 HERBACEOS

120,33

120,33

-

120,33

16.396,40

0,00

4.099,10

20.495,50

20.495,50

REFERENCIA SIGPAC	CULTIVO	SEC_REG	Pendiente Media	Grupo de pago	SUPERFICIE (Hectáreas)				
					Declarada	Ecológica	Control C. Conv. SIGPAC	Determinada	
11-006-034-00020-001	8000	S		1	16,69	16,69	-	-	16,69
11-006-034-00020-005	8000	S		1	0,20	0,20	-	-	0,20
11-006-083-00131-001	8000	S		1	15,78	15,78	-	-	15,78
11-006-083-00132-003	8000	S		1	16,91	16,91	-	-	16,91
11-006-083-09012-003	8000	S		1	0,44	0,44	-	-	0,44
11-006-084-00011-001	8000	S		1	1,42	1,42	-	-	1,42
11-006-084-00011-003	8000	S		1	9,32	9,32	-	-	9,32
11-006-087-00202-001	8000	S		1	3,11	3,11	-	-	3,11
11-006-087-00202-003	8000	S		1	0,88	0,88	-	-	0,88
11-006-087-00203-001	8000	S		1	2,95	2,95	-	-	2,95
11-026-001-00039-006	1000	S		1	0,42	0,42	-	-	0,42
11-026-003-00025-005	1000	S		1	15,89	15,89	-	-	15,89
11-026-003-00025-006	1000	S		1	0,18	0,18	-	-	0,18
11-026-003-00026-002	1000	S		1	3,44	3,44	-	-	3,44
11-026-003-00027-001	1000	S		1	2,49	2,49	-	-	2,49
11-026-003-00028-001	1000	S		1	0,60	0,60	-	-	0,60
11-026-004-00001-001	1000	S		1	3,43	3,43	-	-	3,43
11-026-004-00004-001	1000	S		1	0,23	0,23	-	-	0,23
11-026-004-00006-001	1000	S		1	18,16	18,16	-	-	18,16
11-026-004-00006-004	1000	S		1	1,06	1,06	-	-	1,06
11-026-004-00007-015	1000	S		1	6,73	6,73	-	-	6,73



APellidos y nombre / RAZÓN SOCIAL**NIF****EXPEDIENTE**

EXPLOTACIONES AGRICOLA CABEZUELO

B11578606

2006139

Resumen de superficies

GRUPO DE PAGO	SUPERFICIE (Hectáreas)				IMPORTE (Euros)			TOTAL
	Declarada	Determinada	Comp. (2010)	Resuelta	FEADER	M.A.A.M.A.	C.A.P.	
1 HERBACEOS	82,79	81,60	-	81,60	11.991,94	0,00	2.997,98	14.989,92
								14.989,92

REFERENCIA SIGPAC	CULTIVO	SEC_REG	Pendiente Media	Grupo de pago	SUPERFICIE (Hectáreas)				
					Declarada	Ecológica	Control C. Conv. SIGPAC	Determinada	
11-015-011-00012-001	8000	S		1	4,38	4,38	-	-	4,38
11-015-011-00049-003	8000	S		1	5,54	5,54	-	-	5,54
11-015-011-00056-001	41000	S		1	4,23	4,23	-	-	4,23
11-015-012-00021-006	3706	S		1	3,00	3,00	-	-	3,00
11-015-014-00001-004	41000	S		1	22,06	22,06	-	-	22,06
11-015-034-00026-002	3706	S		1	5,00	5,00	-	-	5,00
11-023-001-00075-001	41000	S		1	7,37	7,37	-	-	7,37
11-028-011-00047-001	3706	S		1	8,85	8,85	-	-	8,85
11-028-013-00002-001	88000	S		1	7,80	7,80	-	-	7,80
11-028-013-00008-001	3706	S		1	1,96	1,96	-	-	1,96
11-028-015-00021-002	3706	S		1	3,71	3,71	-	-	3,71
11-028-015-00022-003	88000	S		1	0,89	0,89	-	-	0,42
11-028-015-00063-001	3706	S		1	8,00	8,00	-	-	7,28



APELLIDOS Y NOMBRE / RAZÓN SOCIAL**NIF****EXPEDIENTE**

FERNANDEZ CARVAJAL ANTONIO

31718119S

2007034

Resumen de superficies

GRUPO DE PAGO	SUPERFICIE (Hectáreas)				IMPORTE (Euros)			TOTAL
	Declarada	Determinada	Comp. (2010)	Resuelta	FEADER	M.A.A.M.A.	C.A.P.	
6 OLIVAR EN PENDIENTE	42,54	42,54	-	42,54	12.605,45	0,00	3.151,37	15.756,82
7 OLIVAR	0,08	0,08	-	0,08	17,30	0,00	4,32	21,62
								15.778,44

REFERENCIA SIGPAC	CULTIVO	SEC_REG	SUPERFICIE (Hectáreas)						
			Pendiente Media	Grupo de pago	Declarada	Ecológica	Control C. Conv.	Determinada	
11-006-009-00096-001	101000	S	23,03	6	0,01	0,01	-	-	0,01
11-006-009-00096-002	101000	S	22,39	6	0,01	0,01	-	-	0,01
11-006-009-00096-003	101000	S	18,15	6	0,01	0,01	-	-	0,01
11-006-009-00096-004	101000	S	22,21	6	0,03	0,03	-	-	0,03
11-006-009-00096-005	101000	S	22,58	6	0,04	0,04	-	-	0,04
11-006-009-00096-006	101000	S	17,56	6	0,04	0,04	-	-	0,04
11-006-009-00096-007	101000	S	21,52	6	0,13	0,13	-	-	0,13
11-006-009-00096-008	101000	S	11,89	6	0,23	0,23	-	-	0,23
11-006-009-00096-009	101000	S	28,91	6	1,48	1,48	-	-	1,48
11-006-009-00096-010	101000	S	26,35	6	1,81	1,81	-	-	1,81
11-006-009-00096-011	101000	S	29,24	6	2,03	2,03	-	-	2,03
11-006-009-00096-026	101000	S	13,46	6	0,10	0,10	-	-	0,10
11-006-009-00096-028	101000	S	18,47	6	0,02	0,02	-	-	0,02
11-006-009-00096-030	101000	S	14,88	6	0,02	0,02	-	-	0,02
11-006-009-00096-031	101000	S	14,66	6	0,02	0,02	-	-	0,02
11-006-009-00096-033	101000	S	28,59	6	0,03	0,03	-	-	0,03
11-006-009-00096-035	101000	S	44,19	6	0,01	0,01	-	-	0,01
11-006-009-00096-036	101000	S	18,16	6	0,01	0,01	-	-	0,01
11-006-009-00096-037	101000	S	41,19	6	0,01	0,01	-	-	0,01
11-006-009-00096-038	101000	S	25,52	6	0,01	0,01	-	-	0,01
11-006-009-00096-039	101000	S	8,55	6	0,01	0,01	-	-	0,01
11-006-009-00096-040	101000	S	23,30	6	0,02	0,02	-	-	0,02
11-006-009-00096-041	101000	S	51,43	6	0,02	0,02	-	-	0,02
11-010-017-00017-011	101000	S	20,54	6	0,93	0,93	-	-	0,93
11-010-017-00017-012	101000	S	26,25	6	0,05	0,05	-	-	0,05
11-010-017-00017-013	101000	S	26,86	6	2,62	2,62	-	-	2,62
11-010-017-00017-014	101000	S	26,28	6	0,01	0,01	-	-	0,01
11-010-017-00017-015	101000	S	25,86	6	0,01	0,01	-	-	0,01
11-010-017-00017-016	101000	S	32,59	6	2,55	2,55	-	-	2,55
11-010-017-00017-017	101000	S	15,06	6	26,41	26,41	-	-	26,41
11-010-017-00017-025	101000	S	41,93	6	0,09	0,09	-	-	0,09
11-010-017-00017-028	101000	S	23,19	6	0,01	0,01	-	-	0,01
11-010-017-00017-029	101000	S	28,63	6	0,01	0,01	-	-	0,01
11-010-017-00017-030	101000	S	16,40	6	0,03	0,03	-	-	0,03
11-010-017-00017-032	101000	S	20,85	6	0,12	0,12	-	-	0,12
11-010-017-00017-034	101000	S	35,52	6	0,02	0,02	-	-	0,02
11-010-017-00017-035	101000	S	30,19	6	0,02	0,02	-	-	0,02
11-010-017-00017-036	101000	S	25,65	6	0,02	0,02	-	-	0,02
11-010-017-00017-038	101000	S	21,27	6	0,05	0,05	-	-	0,05
11-010-017-00017-039	101000	S	30,41	6	0,06	0,06	-	-	0,06
11-010-017-00017-040	101000	S	8,35	6	0,06	0,06	-	-	0,06
11-010-017-00017-041	101000	S	26,64	6	0,08	0,08	-	-	0,08
11-010-017-00017-042	101000	S	14,86	6	0,15	0,15	-	-	0,15
11-010-017-00017-043	101000	S	39,78	6	0,18	0,18	-	-	0,18
11-017-017-00008-001	101000	S	17,83	6	2,95	2,95	-	-	2,95
11-017-017-00008-003	101000	S	22,01	6	0,01	0,01	-	-	0,01
11-006-009-00090-040	101000	S	7,88	7	0,05	0,05	-	-	0,05
11-010-017-00017-031	101000	S	7,02	7	0,03	0,03	-	-	0,03



APellidos y nombre / Razón social **NIF** **Expediente**

GALAN RODRIGUEZ ANGEL LUIS 52303213V 2007856

Resumen de superficies

GRUPO DE PAGO	Declarada	SUPERFICIE (Hectáreas)			FEADER	IMPORTE (Euros)			TOTAL
		Determinada	Comp. (2010)	Resuelta		M.A.A.M.A.	C.A.P.		
1 HERBACEOS	119,81	119,81	-	119,81	16.442,77	0,00	4.110,69	20.553,46	
								20.553,46	

REFERENCIA SIGPAC	CULTIVO	SEC_REG	Pendiente Media	Grupo de pago	SUPERFICIE (Hectáreas)				Determinada
					Declarada	Ecológica	Control C. Conv. SIGPAC		
11-041-023-00009-003	13000	S		1	49,77	49,77	-	-	49,77
11-041-023-00009-004	41000	S		1	31,39	31,39	-	-	31,39
11-041-023-00010-001	13000	S		1	27,63	27,63	-	-	27,63
11-041-023-00038-002	41000	S		1	5,02	5,02	-	-	5,02
11-041-023-00038-002	13000	S		1	6,00	6,00	-	-	6,00

APellidos y nombre / Razón social **NIF** **Expediente**

GARCIA ALTAMIRANO INMACULADA 31260052Q 2002637

Resumen de superficies

GRUPO DE PAGO	Declarada	SUPERFICIE (Hectáreas)			FEADER	IMPORTE (Euros)			TOTAL
		Determinada	Comp. (2010)	Resuelta		M.A.A.M.A.	C.A.P.		
1 HERBACEOS	48,50	44,55	-	44,55	6.464,04	0,00	1.616,00	8.080,04	
								8.080,04	

REFERENCIA SIGPAC	CULTIVO	SEC_REG	Pendiente Media	Grupo de pago	SUPERFICIE (Hectáreas)				Determinada
					Declarada	Ecológica	Control C. Conv. SIGPAC		
11-023-068-00006-001	19000	S		1	38,90	38,90	-	-	38,90
11-039-001-00001-009	12000	S		1	3,95	3,95	-	-	0,00
11-039-003-00011-016	12000	S		1	5,65	5,65	-	-	5,65

APellidos y nombre / Razón social **NIF** **Expediente**

GARCIA CONTRERAS DAVID 75955828F 2005960

Resumen de superficies

GRUPO DE PAGO	Declarada	SUPERFICIE (Hectáreas)			FEADER	IMPORTE (Euros)			TOTAL
		Determinada	Comp. (2010)	Resuelta		M.A.A.M.A.	C.A.P.		
12 CITRICOS	6,15	6,15	-	6,15	2.511,17	0,00	627,79	3.138,96	
								3.138,96	

REFERENCIA SIGPAC	CULTIVO	SEC_REG	Pendiente Media	Grupo de pago	SUPERFICIE (Hectáreas)				Determinada
					Declarada	Ecológica	Control C. Conv. SIGPAC		
11-013-004-00020-005	204000	R		12	0,26	0,26	-	-	0,26
11-013-004-00020-005	206000	R		12	5,89	5,89	-	-	5,89

APellidos y nombre / Razón social **NIF** **Expediente**

GIL HUERTAS MARIA DOLORES 31975520T 2006143

Resumen de superficies

GRUPO DE PAGO	Declarada	SUPERFICIE (Hectáreas)			FEADER	IMPORTE (Euros)			TOTAL
		Determinada	Comp. (2010)	Resuelta		M.A.A.M.A.	C.A.P.		
1 HERBACEOS	42,23	42,23	-	42,23	6.206,12	0,00	1.551,53	7.757,65	
14 ALFALFA	3,75	3,75	-	3,75	1.074,00	0,00	268,50	1.342,50	
								9.100,15	

REFERENCIA SIGPAC	CULTIVO	SEC_REG	Pendiente Media	Grupo de pago	SUPERFICIE (Hectáreas)				Determinada
					Declarada	Ecológica	Control C. Conv. SIGPAC		
11-021-008-00014-005	7000	R		1	10,20	10,20	-	-	10,20
11-021-008-00015-002	1000	R		1	18,00	18,00	-	-	18,00
11-021-008-00015-002	7000	R		1	5,00	5,00	-	-	5,00
11-021-015-00004-001	7000	R		1	1,51	1,51	-	-	1,51
11-021-015-00005-001	8000	R		1	7,52	7,52	-	-	7,52
11-021-017-00020-002	61000	R		14	3,75	3,75	-	-	3,75

APELLIDOS Y NOMBRE / RAZÓN SOCIAL **NIF** **EXPEDIENTE**

GIL MORENO ANA MARIA 28415410Z 2003142

Resumen de superficies

GRUPO DE PAGO	SUPERFICIE (Hectáreas)					IMPORTE (Euros)			TOTAL
	Declarada	Determinada	Comp. (2010)	Resuelta	FEADER	M.A.A.M.A.	C.A.P.		
1 HERBACEOS	34,00	34,00	-	34,00	4.996,64	0,00	1.249,16	6.245,80	
								6.245,80	

REFERENCIA SIGPAC	CULTIVO	SEC_REG	Pendiente Media	Grupo de pago	SUPERFICIE (Hectáreas)				
					Declarada	Ecológica	Control C. Conv. SIGPAC	Determinada	
11-001-040-00001-001	8000	S		1	34,00	34,00	-	-	34,00

APELLIDOS Y NOMBRE / RAZÓN SOCIAL **NIF** **EXPEDIENTE**

GIL PEREZ GONZALO 31850690Z 2003619

Resumen de superficies

GRUPO DE PAGO	SUPERFICIE (Hectáreas)					IMPORTE (Euros)			TOTAL
	Declarada	Determinada	Comp. (2010)	Resuelta	FEADER	M.A.A.M.A.	C.A.P.		
1 HERBACEOS	8,36	8,36	-	8,36	1.228,59	0,00	307,14	1.535,73	
								1.535,73	

REFERENCIA SIGPAC	CULTIVO	SEC_REG	Pendiente Media	Grupo de pago	SUPERFICIE (Hectáreas)				
					Declarada	Ecológica	Control C. Conv. SIGPAC	Determinada	
11-021-010-00021-001	41001	S		1	8,36	8,36	-	-	8,36

APELLIDOS Y NOMBRE / RAZÓN SOCIAL **NIF** **EXPEDIENTE**

GIL PEREZ JUAN FRANCISCO 75949165Z 2003620

Resumen de superficies

GRUPO DE PAGO	SUPERFICIE (Hectáreas)					IMPORTE (Euros)			TOTAL
	Declarada	Determinada	Comp. (2010)	Resuelta	FEADER	M.A.A.M.A.	C.A.P.		
1 HERBACEOS	8,36	8,36	-	8,36	1.228,59	0,00	307,14	1.535,73	
5 FRUTALES DE REGADIO	7,29	7,29	-	7,29	3.432,72	0,00	858,17	4.290,89	
								5.826,62	

REFERENCIA SIGPAC	CULTIVO	SEC_REG	Pendiente Media	Grupo de pago	SUPERFICIE (Hectáreas)				
					Declarada	Ecológica	Control C. Conv. SIGPAC	Determinada	
11-021-010-00021-001	41001	S		1	8,36	8,36	-	-	8,36
11-021-008-00102-002	113006	R		5	7,29	7,29	-	-	7,29

APELLIDOS Y NOMBRE / RAZÓN SOCIAL **NIF** **EXPEDIENTE**

GIL RODRIGUEZ JUAN ENRIQUE 27899287B 2001778

Resumen de superficies

GRUPO DE PAGO	SUPERFICIE (Hectáreas)					IMPORTE (Euros)			TOTAL
	Declarada	Determinada	Comp. (2010)	Resuelta	FEADER	M.A.A.M.A.	C.A.P.		
6 OLIVAR EN PENDIENTE	1,82	1,82	-	1,82	485,37	0,00	121,35	606,72	
								606,72	

REFERENCIA SIGPAC	CULTIVO	SEC_REG	Pendiente Media	Grupo de pago	SUPERFICIE (Hectáreas)				
					Declarada	Ecológica	Control C. Conv. SIGPAC	Determinada	
11-005-031-00055-001	101000	S		6	0,53	0,53	-	-	0,53
11-005-031-00055-002	101000	S		6	0,48	0,48	-	-	0,48
11-005-031-00055-003	101000	S		6	0,02	0,02	-	-	0,02
11-005-031-00055-004	101000	S		6	0,78	0,78	-	-	0,78
11-005-031-00055-006	101000	S		6	0,01	0,01	-	-	0,01



APELLIDOS Y NOMBRE / RAZÓN SOCIAL **NIF** **EXPEDIENTE**

GODINO REINALDO ANA MARIA PILAR 32047599C 2003625

Resumen de superficies

GRUPO DE PAGO	SUPERFICIE (Hectáreas)				IMPORTE (Euros)			TOTAL
	Declarada	Determinada	Comp. (2010)	Resuelta	FEADER	M.A.A.M.A.	C.A.P.	
12 CITRICOS	1,22	1,22	-	1,22	498,15	0,00	124,54	622,69
								622,69

REFERENCIA SIGPAC	CULTIVO	SEC_REG	Pendiente Media	Grupo de pago	SUPERFICIE (Hectáreas)				Determinada
					Declarada	Ecológica	Control C. Conv.	SIGPAC	
11-021-002-00121-001	206000	R		12	0,72	0,72	-	-	0,72
11-021-002-00121-001	209000	R		12	0,50	0,50	-	-	0,50

APELLIDOS Y NOMBRE / RAZÓN SOCIAL **NIF** **EXPEDIENTE**

GOMONTES S.L. B11376514 2000453

Resumen de superficies

GRUPO DE PAGO	SUPERFICIE (Hectáreas)				IMPORTE (Euros)			TOTAL
	Declarada	Determinada	Comp. (2010)	Resuelta	FEADER	M.A.A.M.A.	C.A.P.	
1 HERBACEOS	53,77	53,77	-	53,77	7.902,04	0,00	1.975,51	9.877,55
								9.877,55

REFERENCIA SIGPAC	CULTIVO	SEC_REG	Pendiente Media	Grupo de pago	SUPERFICIE (Hectáreas)				Determinada
					Declarada	Ecológica	Control C. Conv.	SIGPAC	
11-001-008-00002-001	13000	S		1	13,85	13,85	-	-	13,85
11-001-008-00013-001	13000	S		1	24,62	24,62	-	-	24,62
11-001-009-00013-002	3706	S		1	9,94	9,94	-	-	9,94
11-001-016-00037-001	8000	S		1	5,36	5,36	-	-	5,36

APELLIDOS Y NOMBRE / RAZÓN SOCIAL **NIF** **EXPEDIENTE**

GONZALEZ PEÑALVER MARIA 31419862E 2008718

Resumen de superficies

GRUPO DE PAGO	SUPERFICIE (Hectáreas)				IMPORTE (Euros)			TOTAL
	Declarada	Determinada	Comp. (2010)	Resuelta	FEADER	M.A.A.M.A.	C.A.P.	
6 OLIVAR EN PENDIENTE	4,39	4,39	-	4,39	1.300,84	0,00	325,22	1.626,06
								1.626,06

REFERENCIA SIGPAC	CULTIVO	SEC_REG	Pendiente Media	Grupo de pago	SUPERFICIE (Hectáreas)				Determinada
					Declarada	Ecológica	Control C. Conv.	SIGPAC	
11-041-041-00015-001	101000	S	17,07	6	0,03	0,03	-	-	0,03
11-041-041-00015-002	101000	S	14,70	6	0,40	0,40	-	-	0,40
11-041-041-00015-003	101000	S	16,11	6	0,03	0,03	-	-	0,03
11-041-041-00022-002	101000	S	31,34	6	1,55	1,55	-	-	1,55
11-041-041-00022-003	101000	S	13,38	6	0,06	0,06	-	-	0,06
11-041-041-00022-005	101000	S	19,35	6	0,32	0,32	-	-	0,32
11-041-041-00022-006	101000	S	13,05	6	0,31	0,31	-	-	0,31
11-041-041-00023-001	101000	S	16,23	6	0,20	0,20	-	-	0,20
11-041-041-00023-002	101000	S	14,45	6	0,79	0,79	-	-	0,79
11-041-041-00024-001	101000	S	46,52	6	0,06	0,06	-	-	0,06
11-041-041-00024-002	101000	S	27,06	6	0,54	0,54	-	-	0,54
11-041-041-00024-003	101000	S	28,45	6	0,10	0,10	-	-	0,10

APELLIDOS Y NOMBRE / RAZÓN SOCIAL **NIF** **EXPEDIENTE**

GUTIERREZ MONTERO AUXILIADORA 31712739V 2003262

Resumen de superficies

GRUPO DE PAGO	SUPERFICIE (Hectáreas)				IMPORTE (Euros)			TOTAL
	Declarada	Determinada	Comp. (2010)	Resuelta	FEADER	M.A.A.M.A.	C.A.P.	
1 HERBACEOS	46,66	46,66	-	46,66	6.857,15	0,00	1.714,29	8.571,44
								8.571,44

REFERENCIA SIGPAC	CULTIVO	SEC_REG	Pendiente Media	Grupo de pago	SUPERFICIE (Hectáreas)				Determinada
					Declarada	Ecológica	Control C. Conv.	SIGPAC	
11-044-023-00104-002	5000	S		1	3,35	3,35	-	-	3,35
11-044-023-00104-003	5000	S		1	43,31	43,31	-	-	43,31

APellidos y nombre / Razón social**NIF****EXPEDIENTE**

HALCON ALVAREZ OSSORIO MARIA

27621709C

2002459

Resumen de superficies

GRUPO DE PAGO	SUPERFICIE (Hectáreas)				IMPORTE (Euros)			TOTAL
	Declarada	Determinada	Comp. (2010)	Resuelta	FEADER	M.A.A.M.A.	C.A.P.	
6 OLIVAR EN PENDIENTE	44,48	44,48	-	44,48	13.180,31	0,00	3.295,08	16.475,39
								16.475,39

REFERENCIA SIGPAC	CULTIVO	SEC_REG	Pendiente Media	Grupo de pago	SUPERFICIE (Hectáreas)				
					Declarada	Ecológica	Control C.	Conv. SIGPAC	Determinada
11-041-029-00008-001	101000	S	20,76	6	0,52	0,52	-	-	0,52
11-041-029-00037-002	101000	S	18,08	6	0,50	0,50	-	-	0,50
11-041-029-00038-001	101000	S	18,42	6	28,22	28,22	-	-	28,22
11-041-029-00052-001	101000	S	26,52	6	2,80	2,80	-	-	2,80
11-041-029-00052-002	101000	S	23,06	6	1,69	1,69	-	-	1,69
11-041-029-00052-003	101000	S	18,69	6	2,53	2,53	-	-	2,53
11-041-029-00052-004	101000	S	26,42	6	1,80	1,80	-	-	1,80
11-041-029-00052-006	101000	S	14,34	6	0,42	0,42	-	-	0,42
11-041-029-00052-008	101000	S	18,95	6	0,25	0,25	-	-	0,25
11-041-029-00052-009	101000	S	17,31	6	2,62	2,62	-	-	2,62
11-041-029-00052-010	101000	S	25,08	6	3,13	3,13	-	-	3,13

APellidos y nombre / Razón social**NIF****EXPEDIENTE**

HIRALDO ORTEGA ANTONIA

75838508X

2004833

Resumen de superficies

GRUPO DE PAGO	SUPERFICIE (Hectáreas)				IMPORTE (Euros)			TOTAL
	Declarada	Determinada	Comp. (2010)	Resuelta	FEADER	M.A.A.M.A.	C.A.P.	
6 OLIVAR EN PENDIENTE	19,94	19,94	-	19,94	5.908,62	0,00	1.477,16	7.385,78
7 OLIVAR	1,12	1,12	-	1,12	242,19	0,00	60,55	302,74
								7.688,52

REFERENCIA SIGPAC	CULTIVO	SEC_REG	Pendiente Media	Grupo de pago	SUPERFICIE (Hectáreas)				
					Declarada	Ecológica	Control C.	Conv. SIGPAC	Determinada
11-024-005-00047-002	101000	S	29,90	6	0,12	0,12	-	-	0,12
11-024-018-00082-001	101000	S	10,19	6	0,37	0,37	-	-	0,37
11-024-018-00082-002	101000	S	14,57	6	0,02	0,02	-	-	0,02
11-024-018-00083-002	101000	S	14,01	6	0,53	0,53	-	-	0,53
11-024-019-00117-001	101000	S	12,91	6	0,13	0,13	-	-	0,13
11-024-019-00117-008	101000	S	13,22	6	0,02	0,02	-	-	0,02
11-024-034-00015-001	101000	S	23,54	6	7,14	7,14	-	-	7,14
11-024-034-00016-007	101000	S	31,54	6	10,01	10,01	-	-	10,01
11-024-034-00016-016	101000	S	37,06	6	0,73	0,73	-	-	0,73
11-024-034-00016-017	101000	S	32,56	6	0,39	0,39	-	-	0,39
11-024-034-00016-018	101000	S	37,34	6	0,30	0,30	-	-	0,30
11-024-034-00016-019	101000	S	37,80	6	0,01	0,01	-	-	0,01
11-024-034-00016-021	101000	S	42,59	6	0,02	0,02	-	-	0,02
11-024-034-00016-022	101000	S	20,02	6	0,02	0,02	-	-	0,02
11-024-034-00016-023	101000	S	29,63	6	0,03	0,03	-	-	0,03
11-024-034-00016-024	101000	S	36,16	6	0,03	0,03	-	-	0,03
11-036-002-00019-003	101000	S	12,78	6	0,02	0,02	-	-	0,02
11-036-002-00019-004	101000	S	17,08	6	0,05	0,05	-	-	0,05
11-024-018-00082-003	101000	S	4,90	7	0,02	0,02	-	-	0,02
11-024-019-00117-002	101000	S	5,15	7	0,20	0,20	-	-	0,20
11-024-019-00117-009	101000	S	5,77	7	0,03	0,03	-	-	0,03
11-036-002-00019-001	101000	S	5,39	7	0,78	0,78	-	-	0,78
11-036-002-00019-002	101000	S	7,75	7	0,09	0,09	-	-	0,09



APellidos y nombre / Razón social**NIF****Expediente**

INVERFLAM, S.L.

B91451294

2008329

Resumen de superficies

GRUPO DE PAGO	SUPERFICIE (Hectáreas)				IMPORTE (Euros)			TOTAL
	Declarada	Determinada	Comp. (2010)	Resuelta	FEADER	M.A.A.M.A.	C.A.P.	
6 OLIVAR EN PENDIENTE	2,20	2,20	-	2,20	651,90	0,00	162,98	814,88
								814,88

REFERENCIA SIGPAC	CULTIVO	SEC_REG	SUPERFICIE (Hectáreas)		Declarada	Ecológica	Control C. Conv.	SIGPAC	Determinada
			Pendiente Media	Grupo de pago					
11-018-003-00020-002	101000	S	25,51	6	2,20	2,20	-	-	2,20

APellidos y nombre / Razón social**NIF****Expediente**

JARILLO RAMOS MARIA EDUVIGIS

75855251D

2003193

Resumen de superficies

GRUPO DE PAGO	SUPERFICIE (Hectáreas)				IMPORTE (Euros)			TOTAL
	Declarada	Determinada	Comp. (2010)	Resuelta	FEADER	M.A.A.M.A.	C.A.P.	
1 HERBACEOS	5,00	5,00	-	5,00	734,80	0,00	183,70	918,50
								918,50

REFERENCIA SIGPAC	CULTIVO	SEC_REG	SUPERFICIE (Hectáreas)		Declarada	Ecológica	Control C. Conv.	SIGPAC	Determinada
			Pendiente Media	Grupo de pago					
11-011-011-00012-004	41000	R		1	5,00	5,00	-	-	5,00

APellidos y nombre / Razón social**NIF****Expediente**

JIMENEZ SANCHEZ MARIA

31592080Q

2003296

Resumen de superficies

GRUPO DE PAGO	SUPERFICIE (Hectáreas)				IMPORTE (Euros)			TOTAL
	Declarada	Determinada	Comp. (2010)	Resuelta	FEADER	M.A.A.M.A.	C.A.P.	
6 OLIVAR EN PENDIENTE	5,48	5,48	-	5,48	1.623,83	0,00	405,96	2.029,79
								2.029,79

REFERENCIA SIGPAC	CULTIVO	SEC_REG	SUPERFICIE (Hectáreas)		Declarada	Ecológica	Control C. Conv.	SIGPAC	Determinada
			Pendiente Media	Grupo de pago					
11-005-016-00283-001	101000	S	37,35	6	5,48	5,48	-	-	5,48

APellidos y nombre / Razón social**NIF****Expediente**

JOSE MANCERA LOPEZ

31626270M

2004130

Resumen de superficies

GRUPO DE PAGO	SUPERFICIE (Hectáreas)				IMPORTE (Euros)			TOTAL
	Declarada	Determinada	Comp. (2010)	Resuelta	FEADER	M.A.A.M.A.	C.A.P.	
12 CITRICOS	1,01	1,01	-	1,01	371,16	0,00	92,79	463,95
								463,95

REFERENCIA SIGPAC	CULTIVO	SEC_REG	SUPERFICIE (Hectáreas)		Declarada	Ecológica	Control C. Conv.	SIGPAC	Determinada
			Pendiente Media	Grupo de pago					
11-006-090-00032-002	206000	R		12	1,01	1,01	-	-	1,01



APELLIDOS Y NOMBRE / RAZÓN SOCIAL**NIF****EXPEDIENTE**

LAS GORDILLAS S.A.

A11087194

2003266

Resumen de superficies

GRUPO DE PAGO	Declarada	SUPERFICIE (Hectáreas)			FEADER	IMPORTE (Euros)		TOTAL
		Determinada	Comp. (2010)	Resuelta		M.A.A.M.A.	C.A.P.	
1 HERBACEOS	48,78	48,78	-	48,78	7.168,71	0,00	1.792,18	8.960,89
6 OLIVAR EN PENDIENTE	34,22	34,22	-	34,22	10.140,07	0,00	2.535,02	12.675,09
								21.635,98

REFERENCIA SIGPAC	CULTIVO	SEC_REG	Pendiente Media	Grupo de pago	SUPERFICIE (Hectáreas)				Determinada
					Declarada	Ecológica	Control C. Conv.	SIGPAC	
11-039-046-00002-002	8000	S		1	21,00	21,00	-	-	21,00
11-039-046-00002-002	3706	S		1	27,78	27,78	-	-	27,78
11-042-006-00054-004	101000	S	22,80	6	4,77	4,77	-	-	4,77
11-042-006-09002-021	101000	S	22,88	6	14,26	14,26	-	-	14,26
11-042-007-00038-002	101000	S	39,22	6	6,88	6,88	-	-	6,88
11-042-010-00042-001	101000	S	74,29	6	0,12	0,12	-	-	0,12
11-042-010-00042-002	101000	S	46,46	6	0,15	0,15	-	-	0,15
11-042-010-00053-002	101000	S	40,57	6	0,99	0,99	-	-	0,99
11-042-010-00059-002	101000	S	42,32	6	1,51	1,51	-	-	1,51
11-042-010-00064-002	101000	S	55,63	6	1,30	1,30	-	-	1,30
11-042-010-00069-002	101000	S	41,74	6	0,02	0,02	-	-	0,02
11-042-010-00069-003	101000	S	59,14	6	0,28	0,28	-	-	0,28
11-042-010-00069-004	101000	S	57,18	6	1,06	1,06	-	-	1,06
11-042-010-00070-005	101000	S	47,93	6	0,29	0,29	-	-	0,29
11-042-010-00070-006	101000	S	62,77	6	1,14	1,14	-	-	1,14
11-042-010-00079-001	101000	S	43,59	6	1,45	1,45	-	-	1,45

APELLIDOS Y NOMBRE / RAZÓN SOCIAL**NIF****EXPEDIENTE**

LOS GALAYOS C.B.

E11654969

2003780

Resumen de superficies

GRUPO DE PAGO	Declarada	SUPERFICIE (Hectáreas)			FEADER	IMPORTE (Euros)		TOTAL
		Determinada	Comp. (2010)	Resuelta		M.A.A.M.A.	C.A.P.	
1 HERBACEOS	60,68	60,68	-	60,68	8.487,23	0,00	2.121,81	10.609,04
								10.609,04

REFERENCIA SIGPAC	CULTIVO	SEC_REG	Pendiente Media	Grupo de pago	SUPERFICIE (Hectáreas)				Determinada
					Declarada	Ecológica	Control C. Conv.	SIGPAC	
11-006-029-00025-002	52000	S		1	1,58	1,58	-	-	1,58
11-006-029-00025-003	8000	S		1	1,07	1,07	-	-	1,07
11-006-029-00025-003	13000	S		1	7,00	7,00	-	-	7,00
11-006-029-00025-005	8000	S		1	0,03	0,03	-	-	0,03
11-006-029-00025-012	52000	S		1	0,77	0,77	-	-	0,77
11-006-029-00025-013	8000	S		1	31,40	31,40	-	-	31,40
11-006-029-00026-001	52000	S		1	0,90	0,90	-	-	0,90
11-006-029-00026-002	8000	S		1	6,38	6,38	-	-	6,38
11-006-029-00026-004	7000	S		1	11,55	11,55	-	-	11,55

APELLIDOS Y NOMBRE / RAZÓN SOCIAL**NIF****EXPEDIENTE**

LUDOAL S.L.

B11606373

2004720

Resumen de superficies

GRUPO DE PAGO	Declarada	SUPERFICIE (Hectáreas)			FEADER	IMPORTE (Euros)		TOTAL
		Determinada	Comp. (2010)	Resuelta		M.A.A.M.A.	C.A.P.	
1 HERBACEOS	67,16	67,16	-	67,16	9.869,83	0,00	2.467,46	12.337,29
								12.337,29

REFERENCIA SIGPAC	CULTIVO	SEC_REG	Pendiente Media	Grupo de pago	SUPERFICIE (Hectáreas)				Determinada
					Declarada	Ecológica	Control C. Conv.	SIGPAC	
11-023-004-00003-001	13000	S		1	0,65	0,65	-	-	0,65
11-023-004-00003-002	13000	S		1	0,17	0,17	-	-	0,17
11-023-004-00003-005	13000	S		1	5,87	5,87	-	-	5,87
11-023-004-00003-006	13000	S		1	6,04	6,04	-	-	6,04
11-023-004-00003-007	13000	S		1	20,00	20,00	-	-	20,00
11-023-005-00008-001	13000	S		1	16,12	16,12	-	-	16,12
11-023-006-00002-001	13000	S		1	18,31	18,31	-	-	18,31

APellidos y nombre / Razón social **NIF** **Expediente**

MARQUEZ GIL GERMAN 31196957X 2000468

Resumen de superficies

GRUPO DE PAGO	SUPERFICIE (Hectáreas)				IMPORTE (Euros)			TOTAL
	Declarada	Determinada	Comp. (2010)	Resuelta	FEADER	M.A.A.M.A.	C.A.P.	
1 HERBACEOS	12,89	12,89	-	12,89	1.894,31	0,00	473,58	2.367,89
								2.367,89

REFERENCIA SIGPAC	CULTIVO	SEC_REG	Pendiente Media	Grupo de pago	SUPERFICIE (Hectáreas)				
					Declarada	Ecológica	Control C. Conv. SIGPAC	Determinada	
11-001-040-00017-001	3045	S		1	12,89	12,89	-	-	12,89

APellidos y nombre / Razón social **NIF** **Expediente**

MARTIN MONTES JOSE 31584739N 2005711

Resumen de superficies

GRUPO DE PAGO	SUPERFICIE (Hectáreas)				IMPORTE (Euros)			TOTAL
	Declarada	Determinada	Comp. (2010)	Resuelta	FEADER	M.A.A.M.A.	C.A.P.	
6 OLIVAR EN PENDIENTE	11,55	11,55	-	11,55	3.422,50	0,00	855,62	4.278,12
								4.278,12

REFERENCIA SIGPAC	CULTIVO	SEC_REG	Pendiente Media	Grupo de pago	SUPERFICIE (Hectáreas)				
					Declarada	Ecológica	Control C. Conv. SIGPAC	Determinada	
11-026-007-00061-001	101000	S	25,63	6	11,55	11,55	-	-	11,55

APellidos y nombre / Razón social **NIF** **Expediente**

MATEOS LOPEZ LUIS 31470652M 2008121

Resumen de superficies

GRUPO DE PAGO	SUPERFICIE (Hectáreas)				IMPORTE (Euros)			TOTAL
	Declarada	Determinada	Comp. (2010)	Resuelta	FEADER	M.A.A.M.A.	C.A.P.	
1 HERBACEOS	110,97	110,97	-	110,97	14.113,33	0,00	3.528,34	17.641,67
								17.641,67

REFERENCIA SIGPAC	CULTIVO	SEC_REG	Pendiente Media	Grupo de pago	SUPERFICIE (Hectáreas)				
					Declarada	Ecológica	Control C. Conv. SIGPAC	Determinada	
11-020-002-00036-001	13000	S		1	32,00	32,00	-	-	32,00
11-020-002-00036-001	41000	S		1	21,65	21,65	-	-	21,65
11-020-002-00036-001	241000	S		1	2,00	2,00	-	-	2,00
11-020-003-00073-001	3116	S		1	51,98	51,98	-	-	51,98
11-020-003-00073-001	13000	S		1	2,14	2,14	-	-	2,14
11-020-003-00073-002	3116	S		1	1,16	1,16	-	-	1,16
11-020-003-00073-003	13000	S		1	0,04	0,04	-	-	0,04


APellidos y nombre / Razón social **NIF** **Expediente**

MATEOS POMAR LUIS GONZAGA 31654091L 2003787

Resumen de superficies

GRUPO DE PAGO	SUPERFICIE (Hectáreas)				IMPORTE (Euros)			TOTAL
	Declarada	Determinada	Comp. (2010)	Resuelta	FEADER	M.A.A.M.A.	C.A.P.	
1 HERBACEOS	47,42	47,42	-	47,42	6.271,96	0,00	1.567,99	7.839,95
								7.839,95

REFERENCIA SIGPAC	CULTIVO	SEC_REG	Pendiente Media	Grupo de pago	SUPERFICIE (Hectáreas)				
					Declarada	Ecológica	Control C. Conv. SIGPAC	Determinada	
11-020-021-00013-004	33000	S		1	17,50	17,50	-	-	17,50
11-020-021-00069-003	33000	S		1	29,92	29,92	-	-	29,92



APELLIDOS Y NOMBRE / RAZÓN SOCIAL**NIF****EXPEDIENTE**

MENA PACHECO MARIA EVA EUGENIA

31814685G

2000473

Resumen de superficies

GRUPO DE PAGO	Declarada	SUPERFICIE (Hectáreas)			FEADER	IMPORTE (Euros)		TOTAL
		Determinada	Comp. (2010)	Resuelta		M.A.A.M.A.	C.A.P.	
1 HERBACEOS	5,83	5,83	-	5,83	856,78	0,00	214,19	1.070,97
								1.070,97

REFERENCIA SIGPAC	CULTIVO	SEC_REG	Pendiente Media	Grupo de pago	SUPERFICIE (Hectáreas)				
					Declarada	Ecológica	Control C. Conv. SIGPAC	Determinada	
11-035-023-00001-001	8000	S		1	5,83	5,83	-	-	5,83

APELLIDOS Y NOMBRE / RAZÓN SOCIAL**NIF****EXPEDIENTE**

MERA MARCHANTE JUAN JOSE

75805671V

2002641

Resumen de superficies

GRUPO DE PAGO	Declarada	SUPERFICIE (Hectáreas)			FEADER	IMPORTE (Euros)		TOTAL
		Determinada	Comp. (2010)	Resuelta		M.A.A.M.A.	C.A.P.	
1 HERBACEOS	53,58	53,58	-	53,58	7.874,12	0,00	1.968,53	9.842,65
								9.842,65

REFERENCIA SIGPAC	CULTIVO	SEC_REG	Pendiente Media	Grupo de pago	SUPERFICIE (Hectáreas)				
					Declarada	Ecológica	Control C. Conv. SIGPAC	Determinada	
11-039-009-00026-005	3230	S		1	5,09	5,09	-	-	5,09
11-039-009-00027-001	3230	S		1	18,04	18,04	-	-	18,04
11-039-009-00027-001	7000	S		1	13,53	13,53	-	-	13,53
11-039-010-00006-006	3230	S		1	10,53	10,53	-	-	10,53
11-039-010-00008-001	7000	S		1	0,69	0,69	-	-	0,69
11-039-010-00015-001	7000	S		1	1,32	1,32	-	-	1,32
11-039-010-00016-001	7000	S		1	1,79	1,79	-	-	1,79
11-039-010-00036-001	41000	S		1	2,59	2,59	-	-	2,59

APELLIDOS Y NOMBRE / RAZÓN SOCIAL**NIF****EXPEDIENTE**

MERA VALDES JUAN ANTONIO

44041577G

2001681

Resumen de superficies

GRUPO DE PAGO	Declarada	SUPERFICIE (Hectáreas)			FEADER	IMPORTE (Euros)		TOTAL
		Determinada	Comp. (2010)	Resuelta		M.A.A.M.A.	C.A.P.	
1 HERBACEOS	10,75	10,75	-	10,75	1.579,82	0,00	394,96	1.974,78
								1.974,78

REFERENCIA SIGPAC	CULTIVO	SEC_REG	Pendiente Media	Grupo de pago	SUPERFICIE (Hectáreas)				
					Declarada	Ecológica	Control C. Conv. SIGPAC	Determinada	
11-039-039-00022-003	3045	S		1	2,65	2,65	-	-	2,65
11-039-041-00007-001	41000	S		1	3,95	3,95	-	-	3,95
11-039-041-00007-001	19000	S		1	4,15	4,15	-	-	4,15

APELLIDOS Y NOMBRE / RAZÓN SOCIAL**NIF****EXPEDIENTE**

MESCUA MACHADO FELIX

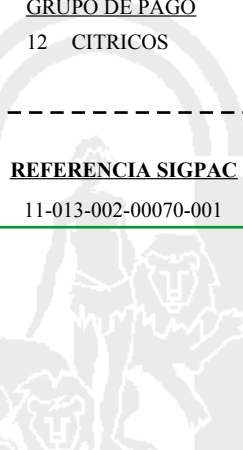
31829872B

2005961

Resumen de superficies

GRUPO DE PAGO	Declarada	SUPERFICIE (Hectáreas)			FEADER	IMPORTE (Euros)		TOTAL
		Determinada	Comp. (2010)	Resuelta		M.A.A.M.A.	C.A.P.	
12 CITRICOS	4,65	4,65	-	4,65	1.898,69	0,00	474,67	2.373,36
								2.373,36

REFERENCIA SIGPAC	CULTIVO	SEC_REG	Pendiente Media	Grupo de pago	SUPERFICIE (Hectáreas)				
					Declarada	Ecológica	Control C. Conv. SIGPAC	Determinada	
11-013-002-00070-001	206000	R		12	4,65	4,65	-	-	4,65



APellidos y nombre / Razón social**NIF****EXPEDIENTE**

MORENO TORREJON JOSE ANTONIO

75864526S

2008385

Resumen de superficies

GRUPO DE PAGO	SUPERFICIE (Hectáreas)				IMPORTE (Euros)			TOTAL
	Declarada	Determinada	Comp. (2010)	Resuelta	FEADER	M.A.A.M.A.	C.A.P.	
1 HERBACEOS	44,02	44,02	-	44,02	6.469,18	0,00	1.617,29	8.086,47
6 OLIVAR EN PENDIENTE	20,37	20,37	-	20,37	6.036,04	0,00	1.509,01	7.545,05
7 OLIVAR	1,89	1,89	-	1,89	408,69	0,00	102,18	510,87
								16.142,39

REFERENCIA SIGPAC	CULTIVO	SEC_REG	Pendiente Media	Grupo de pago	SUPERFICIE (Hectáreas)				
					Declarada	Ecológica	Control C. Conv. SIGPAC	Determinada	
11-005-024-00001-001	5000	S		1	4,62	4,62	-	-	4,62
11-005-025-00010-004	5000	S		1	17,54	17,54	-	-	17,54
11-005-025-00010-004	3981	S		1	21,86	21,86	-	-	21,86
11-005-032-00023-001	101000	S	14,48	6	0,49	0,49	-	-	0,49
11-005-032-00089-002	101000	S	23,46	6	2,09	2,09	-	-	2,09
11-005-032-00089-003	101000	S	25,83	6	0,14	0,14	-	-	0,14
41-064-026-00005-003	101000	S	14,72	6	3,62	3,62	-	-	3,62
41-064-026-00006-008	101000	S	14,33	6	0,01	0,01	-	-	0,01
41-064-026-00006-013	101000	S	33,62	6	4,34	4,34	-	-	4,34
41-064-026-00006-017	101000	S	28,15	6	0,04	0,04	-	-	0,04
41-064-026-00006-018	101000	S	30,21	6	0,11	0,11	-	-	0,11
41-064-026-00006-019	101000	S	17,47	6	4,88	4,88	-	-	4,88
41-064-026-00006-023	101000	S	20,90	6	0,01	0,01	-	-	0,01
41-064-026-00006-024	101000	S	21,73	6	0,01	0,01	-	-	0,01
41-064-026-00017-001	101000	S	18,64	6	4,63	4,63	-	-	4,63
41-036-019-00003-001	101000	S	6,22	7	0,72	0,72	-	-	0,72
41-036-019-00003-002	101000	S	7,69	7	1,17	1,17	-	-	1,17

APellidos y nombre / Razón social**NIF****EXPEDIENTE**

PALACIOS GARCIA JOSE MARIA

32039386H

2006149

Resumen de superficies

GRUPO DE PAGO	SUPERFICIE (Hectáreas)				IMPORTE (Euros)			TOTAL
	Declarada	Determinada	Comp. (2010)	Resuelta	FEADER	M.A.A.M.A.	C.A.P.	
1 HERBACEOS	51,50	51,50	-	51,50	7.568,44	0,00	1.892,11	9.460,55
								9.460,55

REFERENCIA SIGPAC	CULTIVO	SEC_REG	Pendiente Media	Grupo de pago	SUPERFICIE (Hectáreas)				
					Declarada	Ecológica	Control C. Conv. SIGPAC	Determinada	
11-021-013-00079-035	8000	S		1	36,00	36,00	-	-	36,00
11-021-013-00079-035	41000	S		1	15,50	15,50	-	-	15,50

APellidos y nombre / Razón social**NIF****EXPEDIENTE**

PEREZ GONZALEZ ANTONIO JESUS

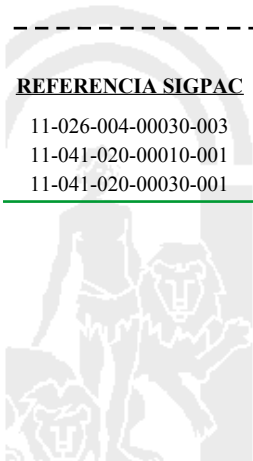
25588916J

2001689

Resumen de superficies

GRUPO DE PAGO	SUPERFICIE (Hectáreas)				IMPORTE (Euros)			TOTAL
	Declarada	Determinada	Comp. (2010)	Resuelta	FEADER	M.A.A.M.A.	C.A.P.	
1 HERBACEOS	24,93	24,93	-	24,93	3.663,71	0,00	915,93	4.579,64
								4.579,64

REFERENCIA SIGPAC	CULTIVO	SEC_REG	Pendiente Media	Grupo de pago	SUPERFICIE (Hectáreas)				
					Declarada	Ecológica	Control C. Conv. SIGPAC	Determinada	
11-026-004-00030-003	8000	S		1	4,72	4,72	-	-	4,72
11-041-020-00010-001	33000	R		1	11,30	11,30	-	-	11,30
11-041-020-00030-001	33000	S		1	8,91	8,91	-	-	8,91



APellidos y nombre / Razón social**NIF****EXPEDIENTE**

POMAR BOHORQUEZ MIGUEL

31412173S

2001212

Resumen de superficies

GRUPO DE PAGO	SUPERFICIE (Hectáreas)				IMPORTE (Euros)			TOTAL
	Declarada	Determinada	Comp. (2010)	Resuelta	FEADER	M.A.A.M.A.	C.A.P.	
6 OLIVAR EN PENDIENTE	31,44	31,44	-	31,44	9.316,30	0,00	2.329,08	11.645,38
								11.645,38

REFERENCIA SIGPAC	CULTIVO	SEC_REG	Pendiente Media	Grupo de pago	SUPERFICIE (Hectáreas)				
					Declarada	Ecológica	Control C.	Conv. SIGPAC	Determinada
11-006-028-00001-011	101000	S	16,39	6	0,11	0,11	-	-	0,11
11-006-028-00001-013	101000	S	29,21	6	1,08	1,08	-	-	1,08
11-006-028-00001-014	101000	S	20,46	6	29,75	29,75	-	-	29,75
11-006-028-00001-028	101000	S	26,16	6	0,01	0,01	-	-	0,01
11-006-028-00001-029	101000	S	30,23	6	0,04	0,04	-	-	0,04
11-006-028-00001-030	101000	S	28,76	6	0,05	0,05	-	-	0,05
11-006-028-00001-031	101000	S	24,21	6	0,01	0,01	-	-	0,01
11-006-028-00001-032	101000	S	24,06	6	0,01	0,01	-	-	0,01
11-006-028-00001-033	101000	S	19,90	6	0,01	0,01	-	-	0,01
11-006-028-00001-034	101000	S	19,81	6	0,01	0,01	-	-	0,01
11-006-028-00001-036	101000	S	12,35	6	0,02	0,02	-	-	0,02
11-006-028-00001-037	101000	S	9,14	6	0,03	0,03	-	-	0,03
11-006-028-00001-038	101000	S	10,98	6	0,03	0,03	-	-	0,03
11-006-028-00001-043	101000	S	23,11	6	0,28	0,28	-	-	0,28

APellidos y nombre / Razón social**NIF****EXPEDIENTE**

PUERTO TORREJON MANUEL

31617053B

2008145

Resumen de superficies

GRUPO DE PAGO	SUPERFICIE (Hectáreas)				IMPORTE (Euros)			TOTAL
	Declarada	Determinada	Comp. (2010)	Resuelta	FEADER	M.A.A.M.A.	C.A.P.	
1 HERBACEOS	15,80	15,80	-	15,80	2.321,97	0,00	580,49	2.902,46
								2.902,46

REFERENCIA SIGPAC	CULTIVO	SEC_REG	Pendiente Media	Grupo de pago	SUPERFICIE (Hectáreas)				
					Declarada	Ecológica	Control C.	Conv. SIGPAC	Determinada
11-001-003-00012-003	8000	S		1	3,00	3,00	-	-	3,00
11-001-003-00014-001	8000	S		1	4,00	4,00	-	-	4,00
11-001-003-00016-007	8000	S		1	8,00	8,00	-	-	8,00
11-025-005-00012-001	8000	S		1	0,80	0,80	-	-	0,80

APellidos y nombre / Razón social**NIF****EXPEDIENTE**

RANCHO ABOGADO S.L.

B11355260

2006152

Resumen de superficies

GRUPO DE PAGO	SUPERFICIE (Hectáreas)				IMPORTE (Euros)			TOTAL
	Declarada	Determinada	Comp. (2010)	Resuelta	FEADER	M.A.A.M.A.	C.A.P.	
1 HERBACEOS	29,79	29,79	-	29,79	4.377,94	0,00	1.094,48	5.472,42
								5.472,42

REFERENCIA SIGPAC	CULTIVO	SEC_REG	Pendiente Media	Grupo de pago	SUPERFICIE (Hectáreas)				
					Declarada	Ecológica	Control C.	Conv. SIGPAC	Determinada
11-020-139-00004-007	5000	S		1	9,00	9,00	-	-	9,00
11-020-139-00004-018	5000	S		1	20,79	20,79	-	-	20,79



APellidos y nombre / Razón social**NIF****EXPEDIENTE**

REINA ALFARO JOSE MARIA

52235390K

2007194

Resumen de superficies

GRUPO DE PAGO	SUPERFICIE (Hectáreas)				IMPORTE (Euros)			TOTAL
	Declarada	Determinada	Comp. (2010)	Resuelta	FEADER	M.A.A.M.A.	C.A.P.	
6 OLIVAR EN PENDIENTE	11,65	11,65	-	11,65	3.452,13	0,00	863,03	4.315,16
								4.315,16

REFERENCIA SIGPAC	CULTIVO	SEC_REG	Pendiente Media	Grupo de pago	SUPERFICIE (Hectáreas)				
					Declarada	Ecológica	Control C. Conv.	SIGPAC	Determinada
11-029-002-00012-002	101000	S	37,20	6	0,06	0,06	-	-	0,06
11-029-002-00012-005	101000	S	24,43	6	10,61	10,61	-	-	10,61
11-029-002-00012-007	101000	S	23,56	6	0,85	0,85	-	-	0,85
11-029-002-00012-008	101000	S	15,32	6	0,01	0,01	-	-	0,01
11-029-002-00012-009	101000	S	14,12	6	0,01	0,01	-	-	0,01
11-029-002-00012-011	101000	S	27,61	6	0,07	0,07	-	-	0,07
11-029-002-00012-013	101000	S	16,46	6	0,04	0,04	-	-	0,04

APellidos y nombre / Razón social**NIF****EXPEDIENTE**

RIQUELME MARIN DOLORES

32036912M

2007133

Resumen de superficies

GRUPO DE PAGO	SUPERFICIE (Hectáreas)				IMPORTE (Euros)			TOTAL
	Declarada	Determinada	Comp. (2010)	Resuelta	FEADER	M.A.A.M.A.	C.A.P.	
12 CITRICOS	2,38	2,38	-	2,38	971,80	0,00	242,95	1.214,75
								1.214,75

REFERENCIA SIGPAC	CULTIVO	SEC_REG	Pendiente Media	Grupo de pago	SUPERFICIE (Hectáreas)				
					Declarada	Ecológica	Control C. Conv.	SIGPAC	Determinada
11-013-003-00040-002	204000	R		12	0,38	0,38	-	-	0,38
11-013-003-00040-002	206000	R		12	2,00	2,00	-	-	2,00

APellidos y nombre / Razón social**NIF****EXPEDIENTE**

RODRIGUEZ BENÍTEZ JUAN JOSÉ

44034840Y

2000010

Resumen de superficies

GRUPO DE PAGO	SUPERFICIE (Hectáreas)				IMPORTE (Euros)			TOTAL
	Declarada	Determinada	Comp. (2010)	Resuelta	FEADER	M.A.A.M.A.	C.A.P.	
1 HERBACEOS	10,67	10,67	-	10,67	1.568,06	0,00	392,02	1.960,08
								1.960,08

REFERENCIA SIGPAC	CULTIVO	SEC_REG	Pendiente Media	Grupo de pago	SUPERFICIE (Hectáreas)				
					Declarada	Ecológica	Control C. Conv.	SIGPAC	Determinada
11-039-009-00003-017	7000	S		1	10,67	10,67	-	-	10,67

APellidos y nombre / Razón social**NIF****EXPEDIENTE**

RODRIGUEZ GARCIA JUAN LUIS

52281893H

2006322

Resumen de superficies

GRUPO DE PAGO	SUPERFICIE (Hectáreas)				IMPORTE (Euros)			TOTAL
	Declarada	Determinada	Comp. (2010)	Resuelta	FEADER	M.A.A.M.A.	C.A.P.	
6 OLIVAR EN PENDIENTE	5,88	5,88	-	5,88	1.742,36	0,00	435,59	2.177,95
								2.177,95

REFERENCIA SIGPAC	CULTIVO	SEC_REG	Pendiente Media	Grupo de pago	SUPERFICIE (Hectáreas)				
					Declarada	Ecológica	Control C. Conv.	SIGPAC	Determinada
11-026-003-00032-004	101000	S	22,15	6	0,01	0,01	-	-	0,01
11-026-003-00032-005	101000	S	41,90	6	0,01	0,01	-	-	0,01
11-026-003-00032-006	101000	S	11,65	6	0,06	0,06	-	-	0,06
11-026-003-00032-007	101000	S	29,06	6	5,75	5,75	-	-	5,75
11-026-003-00032-027	101000	S	31,28	6	0,04	0,04	-	-	0,04
11-026-003-00032-028	101000	S	18,58	6	0,01	0,01	-	-	0,01

APELLIDOS Y NOMBRE / RAZÓN SOCIAL **NIF** **EXPEDIENTE**

RODRIGUEZ TORRES ALFONSO 31781960P 2008323

Resumen de superficies

GRUPO DE PAGO	SUPERFICIE (Hectáreas)				IMPORTE (Euros)			TOTAL
	Declarada	Determinada	Comp. (2010)	Resuelta	FEADER	M.A.A.M.A.	C.A.P.	
12 CITRICOS	1,91	1,91	-	1,91	779,89	0,00	194,97	974,86
								974,86

REFERENCIA SIGPAC	CULTIVO	SEC_REG	Pendiente Media	Grupo de pago	SUPERFICIE (Hectáreas)				Determinada
					Declarada	Ecológica	Control C. Conv. SIGPAC		
11-021-011-00034-001	206000	R		12	0,81	0,81	-	-	0,81
11-021-011-00034-001	204000	R		12	0,03	0,03	-	-	0,03
11-021-011-00065-001	206000	R		12	1,04	1,04	-	-	1,04
11-021-011-00065-001	204000	R		12	0,03	0,03	-	-	0,03

APELLIDOS Y NOMBRE / RAZÓN SOCIAL **NIF** **EXPEDIENTE**

ROMAN BARRERA MANUEL 28429099H 2004507

Resumen de superficies

GRUPO DE PAGO	SUPERFICIE (Hectáreas)				IMPORTE (Euros)			TOTAL
	Declarada	Determinada	Comp. (2010)	Resuelta	FEADER	M.A.A.M.A.	C.A.P.	
6 OLIVAR EN PENDIENTE	35,37	35,37	-	35,37	10.480,84	0,00	2.620,21	13.101,05
								13.101,05

REFERENCIA SIGPAC	CULTIVO	SEC_REG	Pendiente Media	Grupo de pago	SUPERFICIE (Hectáreas)				Determinada
					Declarada	Ecológica	Control C. Conv. SIGPAC		
11-029-019-00032-001	101000	R	20,49	6	0,60	0,60	-	-	0,60
11-029-020-00011-001	101000	R	18,18	6	0,40	0,40	-	-	0,40
11-029-020-00012-001	101000	R	22,51	6	14,76	14,76	-	-	14,76
11-029-020-00012-002	101000	R	12,83	6	0,88	0,88	-	-	0,88
11-029-021-00008-001	101000	R	37,92	6	0,55	0,55	-	-	0,55
11-029-021-00009-002	101000	R	27,87	6	18,08	18,08	-	-	18,08
11-029-021-00010-001	101000	R	10,57	6	0,10	0,10	-	-	0,10

APELLIDOS Y NOMBRE / RAZÓN SOCIAL **NIF** **EXPEDIENTE**

ROMAN CABEZAS ANTONIO 31687642J 2007131

Resumen de superficies

GRUPO DE PAGO	SUPERFICIE (Hectáreas)				IMPORTE (Euros)			TOTAL
	Declarada	Determinada	Comp. (2010)	Resuelta	FEADER	M.A.A.M.A.	C.A.P.	
6 OLIVAR EN PENDIENTE	12,16	12,16	-	12,16	3.603,25	0,00	900,81	4.504,06
7 OLIVAR	0,02	0,02	-	0,02	4,32	0,00	1,09	5,41
								4.509,47

REFERENCIA SIGPAC	CULTIVO	SEC_REG	Pendiente Media	Grupo de pago	SUPERFICIE (Hectáreas)				Determinada
					Declarada	Ecológica	Control C. Conv. SIGPAC		
11-006-029-00015-001	101000	S	26,48	6	11,37	11,37	-	-	11,37
11-006-029-00015-004	101000	S	35,53	6	0,05	0,05	-	-	0,05
11-006-029-00015-006	101000	S	21,41	6	0,17	0,17	-	-	0,17
11-006-029-00015-007	101000	S	16,04	6	0,01	0,01	-	-	0,01
11-006-029-00015-008	101000	S	17,79	6	0,01	0,01	-	-	0,01
11-006-029-00015-010	101000	S	29,79	6	0,53	0,53	-	-	0,53
11-006-029-00015-013	101000	S	15,85	6	0,02	0,02	-	-	0,02
11-006-029-00015-014	101000	S	4,46	7	0,02	0,02	-	-	0,02



APELLIDOS Y NOMBRE / RAZÓN SOCIAL**NIF****EXPEDIENTE**

RUANO TORREJON ANGEL

31659038K

2008160

Resumen de superficies

<u>GRUPO DE PAGO</u>		<u>SUPERFICIE (Hectáreas)</u>				<u>IMPORTE (Euros)</u>			<u>TOTAL</u>
		<u>Declarada</u>	<u>Determinada</u>	<u>Comp. (2010)</u>	<u>Resuelta</u>	<u>FEADER</u>	<u>M.A.A.M.A.</u>	<u>C.A.P.</u>	
1	HERBACEOS	23,04	23,04	-	23,04	3.385,96	0,00	846,49	4.232,45
									4.232,45

<u>REFERENCIA SIGPAC</u>	<u>CULTIVO</u>	<u>SEC_REG</u>	<u>Pendiente Media</u>	<u>Grupo de pago</u>	<u>SUPERFICIE (Hectáreas)</u>				<u>Determinada</u>
					<u>Declarada</u>	<u>Ecológica</u>	<u>Control C. Conv.</u>	<u>SIGPAC</u>	
11-020-071-00042-001	5000	S		1	11,00	11,00	-	-	11,00
11-025-006-00004-001	8000	S		1	1,02	1,02	-	-	1,02
11-025-007-00024-002	8000	S		1	0,42	0,42	-	-	0,42
11-025-007-00024-003	8000	S		1	0,52	0,52	-	-	0,52
11-025-007-00024-007	8000	S		1	8,23	8,23	-	-	8,23
11-025-007-00025-001	8000	S		1	0,55	0,55	-	-	0,55
11-025-007-00025-002	8000	S		1	1,30	1,30	-	-	1,30

APELLIDOS Y NOMBRE / RAZÓN SOCIAL**NIF****EXPEDIENTE**

RUIZ SANCHEZ ANTONIO

44030320V

2000493

Resumen de superficies

<u>GRUPO DE PAGO</u>		<u>SUPERFICIE (Hectáreas)</u>				<u>IMPORTE (Euros)</u>			<u>TOTAL</u>
		<u>Declarada</u>	<u>Determinada</u>	<u>Comp. (2010)</u>	<u>Resuelta</u>	<u>FEADER</u>	<u>M.A.A.M.A.</u>	<u>C.A.P.</u>	
1	HERBACEOS	10,78	10,78	-	10,78	1.584,23	0,00	396,06	1.980,29
									1.980,29

<u>REFERENCIA SIGPAC</u>	<u>CULTIVO</u>	<u>SEC_REG</u>	<u>Pendiente Media</u>	<u>Grupo de pago</u>	<u>SUPERFICIE (Hectáreas)</u>				<u>Determinada</u>
					<u>Declarada</u>	<u>Ecológica</u>	<u>Control C. Conv.</u>	<u>SIGPAC</u>	
11-001-011-00005-001	3981	S		1	10,78	10,78	-	-	10,78



APELLIDOS Y NOMBRE / RAZÓN SOCIAL**NIF****EXPEDIENTE**

SALVADOR CEBALLOS JESÚS MANUEL

25557530E

2007109

Resumen de superficies

GRUPO DE PAGO	SUPERFICIE (Hectáreas)				IMPORTE (Euros)			TOTAL
	Declarada	Determinada	Comp. (2010)	Resuelta	FEADER	M.A.A.M.A.	C.A.P.	
6 OLIVAR EN PENDIENTE	43,36	43,36	-	43,36	12.848,44	0,00	3.212,10	16.060,54
								16.060,54

REFERENCIA SIGPAC	CULTIVO	SEC_REG	Pendiente Media	Grupo de pago	SUPERFICIE (Hectáreas)				
					Declarada	Ecológica	Control C.	Conv. SIGPAC	Determinada
11-018-003-00041-001	101000	S	29,09	6	0,07	0,07	-	-	0,07
11-018-003-00043-001	101000	S	35,00	6	0,36	0,36	-	-	0,36
11-018-003-00044-002	101000	S	44,74	6	1,69	1,69	-	-	1,69
11-018-003-00044-003	101000	S	18,65	6	0,01	0,01	-	-	0,01
11-018-003-00044-004	101000	S	41,54	6	0,02	0,02	-	-	0,02
11-018-003-00045-003	101000	S	34,13	6	12,71	12,71	-	-	12,71
11-018-003-00050-003	101000	S	40,38	6	4,29	4,29	-	-	4,29
11-018-003-00050-008	101000	S	28,69	6	0,22	0,22	-	-	0,22
11-018-003-00050-009	101000	S	44,79	6	0,02	0,02	-	-	0,02
11-018-003-00050-010	101000	S	47,25	6	0,03	0,03	-	-	0,03
11-018-003-00050-011	101000	S	35,21	6	0,04	0,04	-	-	0,04
11-018-003-00050-012	101000	S	26,71	6	0,26	0,26	-	-	0,26
11-018-003-00129-001	101000	S	48,08	6	2,07	2,07	-	-	2,07
11-018-008-00024-005	101000	S	36,30	6	0,01	0,01	-	-	0,01
11-018-008-00024-009	101000	S	39,60	6	0,07	0,07	-	-	0,07
11-018-008-00024-011	101000	S	24,87	6	0,03	0,03	-	-	0,03
11-018-008-00024-013	101000	S	23,36	6	0,01	0,01	-	-	0,01
11-018-008-00024-014	101000	S	35,61	6	5,56	5,56	-	-	5,56
11-018-008-00024-015	101000	S	16,33	6	0,01	0,01	-	-	0,01
11-018-008-00024-016	101000	S	40,20	6	0,01	0,01	-	-	0,01
11-018-008-00024-017	101000	S	25,84	6	0,01	0,01	-	-	0,01
11-018-008-00024-018	101000	S	32,06	6	3,58	3,58	-	-	3,58
11-018-008-00024-019	101000	S	18,57	6	0,01	0,01	-	-	0,01
11-018-008-00024-020	101000	S	30,64	6	0,01	0,01	-	-	0,01
11-018-008-00024-021	101000	S	18,87	6	0,32	0,32	-	-	0,32
11-018-008-00024-023	101000	S	16,47	6	0,02	0,02	-	-	0,02
11-018-008-00024-024	101000	S	24,40	6	0,16	0,16	-	-	0,16
11-018-008-00024-025	101000	S	21,47	6	1,58	1,58	-	-	1,58
11-018-008-00024-026	101000	S	22,92	6	5,01	5,01	-	-	5,01
11-018-008-00024-040	101000	S	41,01	6	0,51	0,51	-	-	0,51
11-018-008-00024-050	101000	S	33,23	6	0,01	0,01	-	-	0,01
11-018-008-00024-053	101000	S	32,95	6	0,02	0,02	-	-	0,02
11-018-008-00024-054	101000	S	29,64	6	0,03	0,03	-	-	0,03
11-018-008-00024-055	101000	S	33,11	6	0,06	0,06	-	-	0,06
11-018-008-00024-056	101000	S	35,73	6	0,05	0,05	-	-	0,05
11-018-008-00024-057	101000	S	23,46	6	0,19	0,19	-	-	0,19
11-018-008-00024-059	101000	S	45,83	6	0,04	0,04	-	-	0,04
29-084-005-00092-001	101000	S	25,93	6	3,93	3,93	-	-	3,93
29-084-005-00092-007	101000	S	25,66	6	0,02	0,02	-	-	0,02
29-084-005-00092-008	101000	S	37,50	6	0,02	0,02	-	-	0,02
29-084-005-00092-009	101000	S	27,35	6	0,03	0,03	-	-	0,03
29-084-005-00092-010	101000	S	23,66	6	0,26	0,26	-	-	0,26

APELLIDOS Y NOMBRE / RAZÓN SOCIAL**NIF****EXPEDIENTE**

SANCHEZ HUERTAS JUAN

31821609M

2005965

Resumen de superficies

GRUPO DE PAGO	SUPERFICIE (Hectáreas)				IMPORTE (Euros)			TOTAL
	Declarada	Determinada	Comp. (2010)	Resuelta	FEADER	M.A.A.M.A.	C.A.P.	
5 FRUTALES DE REGADIO	6,16	6,16	-	6,16	2.900,62	0,00	725,16	3.625,78
12 CITRICOS	2,18	2,18	-	2,18	890,14	0,00	222,53	1.112,67
								4.738,45

REFERENCIA SIGPAC	CULTIVO	SEC_REG	Pendiente Media	Grupo de pago	SUPERFICIE (Hectáreas)				
					Declarada	Ecológica	Control C.	Conv. SIGPAC	Determinada
11-013-001-00028-002	113006	R		5	6,16	6,16	-	-	6,16
11-013-001-00028-005	206000	R		12	2,18	2,18	-	-	2,18

APELLIDOS Y NOMBRE / RAZÓN SOCIAL **NIF** **EXPEDIENTE**

SIERRA TAURO S.L. B11555174 2003275

Resumen de superficies

GRUPO DE PAGO	SUPERFICIE (Hectáreas)				IMPORTE (Euros)			TOTAL
	Declarada	Determinada	Comp. (2010)	Resuelta	FEADER	M.A.A.M.A.	C.A.P.	
1 HERBACEOS	17,66	17,66	-	17,66	2.595,31	0,00	648,83	3.244,14
								3.244,14

REFERENCIA SIGPAC	CULTIVO	SEC_REG	Pendiente Media	Grupo de pago	SUPERFICIE (Hectáreas)				
					Declarada	Ecológica	Control C. Conv.	SIGPAC Determinada	
11-011-001-00007-009	5000	S		1	17,66	17,66	-	-	17,66

APELLIDOS Y NOMBRE / RAZÓN SOCIAL **NIF** **EXPEDIENTE**

TRUJILLO PEREZ CARLOS JESUS 31571294E 2000505

Resumen de superficies

GRUPO DE PAGO	SUPERFICIE (Hectáreas)				IMPORTE (Euros)			TOTAL
	Declarada	Determinada	Comp. (2010)	Resuelta	FEADER	M.A.A.M.A.	C.A.P.	
1 HERBACEOS	30,18	30,18	-	30,18	4.435,25	0,00	1.108,82	5.544,07
6 OLIVAR EN PENDIENTE	3,47	3,47	-	3,47	1.028,23	0,00	257,06	1.285,29
								6.829,36

REFERENCIA SIGPAC	CULTIVO	SEC_REG	Pendiente Media	Grupo de pago	SUPERFICIE (Hectáreas)				
					Declarada	Ecológica	Control C. Conv.	SIGPAC Determinada	
11-026-005-00006-001	3045	S		1	8,93	8,93	-	-	8,93
11-026-005-00006-002	3981	S		1	1,33	1,33	-	-	1,33
11-026-005-00007-001	3981	S		1	6,08	6,08	-	-	6,08
11-026-005-00020-001	8000	S		1	0,70	0,70	-	-	0,70
11-026-005-00020-001	3981	S		1	13,14	13,14	-	-	13,14
11-026-005-00007-002	101000	S	31,73	6	0,01	0,01	-	-	0,01
11-026-005-00007-003	101000	S	8,58	6	0,01	0,01	-	-	0,01
11-026-005-00007-004	101000	S	32,35	6	0,04	0,04	-	-	0,04
11-026-005-00007-005	101000	S	26,80	6	2,61	2,61	-	-	2,61
11-026-005-00007-006	101000	S	9,31	6	0,01	0,01	-	-	0,01
11-026-005-00007-007	101000	S	41,87	6	0,01	0,01	-	-	0,01
11-026-005-00007-008	101000	S	21,13	6	0,01	0,01	-	-	0,01
11-026-005-00007-009	101000	S	34,83	6	0,01	0,01	-	-	0,01
11-026-005-00007-010	101000	S	31,54	6	0,01	0,01	-	-	0,01
11-026-005-00007-011	101000	S	34,33	6	0,01	0,01	-	-	0,01
11-026-005-00007-012	101000	S	28,28	6	0,03	0,03	-	-	0,03
11-026-005-00007-013	101000	S	21,30	6	0,05	0,05	-	-	0,05
11-026-005-00007-014	101000	S	27,39	6	0,08	0,08	-	-	0,08
11-026-005-00009-003	101000	S	32,60	6	0,22	0,22	-	-	0,22
11-026-005-00010-001	101000	S	31,32	6	0,35	0,35	-	-	0,35
11-026-005-00010-002	101000	S	25,75	6	0,01	0,01	-	-	0,01

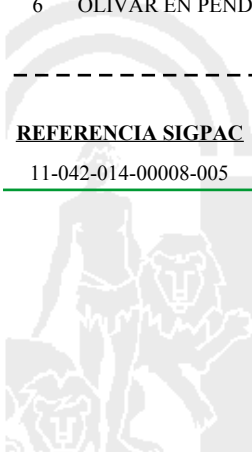
APELLIDOS Y NOMBRE / RAZÓN SOCIAL **NIF** **EXPEDIENTE**

VILLALBA SANCHEZ ROSA 25529540T 2003244

Resumen de superficies

GRUPO DE PAGO	SUPERFICIE (Hectáreas)				IMPORTE (Euros)			TOTAL
	Declarada	Determinada	Comp. (2010)	Resuelta	FEADER	M.A.A.M.A.	C.A.P.	
6 OLIVAR EN PENDIENTE	4,31	4,31	-	4,31	1.277,14	0,00	319,28	1.596,42
								1.596,42

REFERENCIA SIGPAC	CULTIVO	SEC_REG	Pendiente Media	Grupo de pago	SUPERFICIE (Hectáreas)				
					Declarada	Ecológica	Control C. Conv.	SIGPAC Determinada	
11-042-014-00008-005	101000	S	41,06	6	4,31	4,31	-	-	4,31



APELLIDOS Y NOMBRE / RAZÓN SOCIAL**NIF****EXPEDIENTE**

VILLEGAS SUR, S.L.

B11421203

2000810

Resumen de superficies

GRUPO DE PAGO	SUPERFICIE (Hectáreas)				IMPORTE (Euros)			TOTAL
	Declarada	Determinada	Comp. (2010)	Resuelta	FEADER	M.A.A.M.A.	C.A.P.	
1 HERBACEOS	28,61	28,61	-	28,61	4.204,53	0,00	1.051,13	5.255,66
								5.255,66

REFERENCIA SIGPAC	CULTIVO	SEC_REG	Pendiente Media	Grupo de pago	SUPERFICIE (Hectáreas)				Determinada
					Declarada	Ecológica	Control C.	Conv. SIGPAC	
11-008-008-00042-004	8000	S		1	11,40	11,40	-	-	11,40
11-008-008-00043-011	8000	S		1	7,21	7,21	-	-	7,21
11-008-008-00045-009	8000	S		1	10,00	10,00	-	-	10,00

APELLIDOS Y NOMBRE / RAZÓN SOCIAL**NIF****EXPEDIENTE**

ZAMORANO CORRALES ANGEL

31450409W

2007239

Resumen de superficies

GRUPO DE PAGO	SUPERFICIE (Hectáreas)				IMPORTE (Euros)			TOTAL
	Declarada	Determinada	Comp. (2010)	Resuelta	FEADER	M.A.A.M.A.	C.A.P.	
6 OLIVAR EN PENDIENTE	48,49	48,49	-	48,49	14.368,56	0,00	3.592,14	17.960,70
7 OLIVAR	0,01	0,01	-	0,01	2,16	0,00	0,54	2,70
								17.963,40

REFERENCIA SIGPAC	CULTIVO	SEC_REG	Pendiente Media	Grupo de pago	SUPERFICIE (Hectáreas)				Determinada
					Declarada	Ecológica	Control C.	Conv. SIGPAC	
11-041-023-00028-002	101000	S	24,57	6	0,06	0,06	-	-	0,06
11-041-023-00028-008	101000	S	21,50	6	8,86	8,86	-	-	8,86
11-041-023-00028-009	101000	S	53,18	6	0,12	0,12	-	-	0,12
11-041-023-00028-011	101000	S	26,59	6	18,64	18,64	-	-	18,64
11-041-023-00028-018	101000	S	15,51	6	0,01	0,01	-	-	0,01
11-041-023-00028-020	101000	S	9,38	6	0,01	0,01	-	-	0,01
11-041-023-00028-023	101000	S	16,22	6	0,01	0,01	-	-	0,01
11-041-023-00028-025	101000	S	17,74	6	0,02	0,02	-	-	0,02
11-041-023-00028-026	101000	S	30,39	6	0,09	0,09	-	-	0,09
11-041-023-00028-027	101000	S	22,26	6	0,03	0,03	-	-	0,03
11-041-023-00028-028	101000	S	34,41	6	0,12	0,12	-	-	0,12
11-041-023-00028-029	101000	S	32,96	6	0,03	0,03	-	-	0,03
11-041-023-00030-002	101000	S	14,99	6	15,46	15,46	-	-	15,46
11-041-023-00032-009	101000	S	35,65	6	0,69	0,69	-	-	0,69
11-041-023-00032-034	101000	S	36,31	6	3,72	3,72	-	-	3,72
11-041-023-00032-043	101000	S	20,83	6	0,62	0,62	-	-	0,62
11-041-023-00028-010	101000	S	7,22	7	0,01	0,01	-	-	0,01



CÓRDOBA

APELLIDOS Y NOMBRE / RAZÓN SOCIAL**NIF****EXPEDIENTE**

AGREDANO AGUILAR JOSE ANTONIO

26456649W

3031928

Resumen de superficies

GRUPO DE PAGO	SUPERFICIE (Hectáreas)				IMPORTE (Euros)			TOTAL
	Declarada	Determinada	Comp. (2010)	Resuelta	FEADER	M.A.A.M.A.	C.A.P.	
1 HERBACEOS	60,28	60,28	-	60,28	8.858,75	0,00	2.214,69	11.073,44
								11.073,44

REFERENCIA SIGPAC	CULTIVO	SEC_REG	Pendiente Media	Grupo de pago	SUPERFICIE (Hectáreas)				
					Declarada	Ecológica	Control C. Conv. SIGPAC	Determinada	
14-029-064-00017-005	1000	S		1	20,00	20,00	-	-	20,00
14-029-064-00017-005	8000	S		1	21,00	21,00	-	-	21,00
14-029-082-00048-005	1000	S		1	18,58	18,58	-	-	18,58
14-029-082-00049-001	1000	S		1	0,70	0,70	-	-	0,70

APELLIDOS Y NOMBRE / RAZÓN SOCIAL**NIF****EXPEDIENTE**

AGRICOLA EGÓN C.B.

E14618110

3030651

Resumen de superficies

GRUPO DE PAGO	SUPERFICIE (Hectáreas)				IMPORTE (Euros)			TOTAL
	Declarada	Determinada	Comp. (2010)	Resuelta	FEADER	M.A.A.M.A.	C.A.P.	
6 OLIVAR EN PENDIENTE	17,63	17,63	-	17,63	5.224,12	0,00	1.306,03	6.530,15
								6.530,15

REFERENCIA SIGPAC	CULTIVO	SEC_REG	Pendiente Media	Grupo de pago	SUPERFICIE (Hectáreas)				
					Declarada	Ecológica	Control C. Conv. SIGPAC	Determinada	
14-053-003-00034-008	101000	R	20,43	6	17,63	17,63	-	-	17,63

APELLIDOS Y NOMBRE / RAZÓN SOCIAL**NIF****EXPEDIENTE**

AGROPECUARIA SAN IDELFONSO, SL

B91357277

3029255

Resumen de superficies

GRUPO DE PAGO	SUPERFICIE (Hectáreas)				IMPORTE (Euros)			TOTAL
	Declarada	Determinada	Comp. (2010)	Resuelta	FEADER	M.A.A.M.A.	C.A.P.	
6 OLIVAR EN PENDIENTE	18,85	18,85	-	18,85	5.585,63	0,00	1.396,41	6.982,04
								6.982,04

REFERENCIA SIGPAC	CULTIVO	SEC_REG	Pendiente Media	Grupo de pago	SUPERFICIE (Hectáreas)				
					Declarada	Ecológica	Control C. Conv. SIGPAC	Determinada	
14-005-020-00011-003	101000	S	18,92	6	14,23	14,23	-	-	14,23
14-005-020-00011-008	101000	S	16,01	6	0,19	0,19	-	-	0,19
14-005-020-00032-001	101000	S	17,18	6	4,43	4,43	-	-	4,43

APELLIDOS Y NOMBRE / RAZÓN SOCIAL**NIF****EXPEDIENTE**

AGROSERVICIOS VILLANUEVA S.C.P.

J14827356

3035229

Resumen de superficies

GRUPO DE PAGO	SUPERFICIE (Hectáreas)				IMPORTE (Euros)			TOTAL
	Declarada	Determinada	Comp. (2010)	Resuelta	FEADER	M.A.A.M.A.	C.A.P.	
6 OLIVAR EN PENDIENTE	6,95	6,95	-	6,95	1.853,48	0,00	463,37	2.316,85
								2.316,85

REFERENCIA SIGPAC	CULTIVO	SEC_REG	Pendiente Media	Grupo de pago	SUPERFICIE (Hectáreas)				
					Declarada	Ecológica	Control C. Conv. SIGPAC	Determinada	
14-069-051-00025-003	101000	S	43,08	6	6,95	6,95	-	-	6,95



APELLIDOS Y NOMBRE / RAZÓN SOCIAL **NIF** **EXPEDIENTE**

ALAEZ PONTES INOCENCIA 75688968Q 3038059

Resumen de superficies

GRUPO DE PAGO	SUPERFICIE (Hectáreas)				IMPORTE (Euros)			TOTAL
	Declarada	Determinada	Comp. (2010)	Resuelta	FEADER	M.A.A.M.A.	C.A.P.	
6 OLIVAR EN PENDIENTE	3,32	3,32	-	3,32	983,78	0,00	245,95	1.229,73
								1.229,73

REFERENCIA SIGPAC	CULTIVO	SEC_REG	Pendiente Media	Grupo de pago	SUPERFICIE (Hectáreas)				
					Declarada	Ecológica	Control C. Conv.	SIGPAC	Determinada
14-003-036-00212-003	101000	S	28,60	6	3,32	3,32	-	-	3,32

APELLIDOS Y NOMBRE / RAZÓN SOCIAL **NIF** **EXPEDIENTE**

ALAMILLOS MUÑOZ FRANCISCO 30471944A 3039028

Resumen de superficies

GRUPO DE PAGO	SUPERFICIE (Hectáreas)				IMPORTE (Euros)			TOTAL
	Declarada	Determinada	Comp. (2010)	Resuelta	FEADER	M.A.A.M.A.	C.A.P.	
6 OLIVAR EN PENDIENTE	4,76	4,76	-	4,76	1.269,43	0,00	317,36	1.586,79
								1.586,79

REFERENCIA SIGPAC	CULTIVO	SEC_REG	Pendiente Media	Grupo de pago	SUPERFICIE (Hectáreas)				
					Declarada	Ecológica	Control C. Conv.	SIGPAC	Determinada
14-047-012-00028-005	101000	S	48,70	6	4,76	4,76	-	-	4,76

APELLIDOS Y NOMBRE / RAZÓN SOCIAL **NIF** **EXPEDIENTE**

ALAMILLOS MUÑOZ MARIA 30525760E 3039029

Resumen de superficies

GRUPO DE PAGO	SUPERFICIE (Hectáreas)				IMPORTE (Euros)			TOTAL
	Declarada	Determinada	Comp. (2010)	Resuelta	FEADER	M.A.A.M.A.	C.A.P.	
6 OLIVAR EN PENDIENTE	5,36	5,36	-	5,36	1.429,45	0,00	357,36	1.786,81
								1.786,81

REFERENCIA SIGPAC	CULTIVO	SEC_REG	Pendiente Media	Grupo de pago	SUPERFICIE (Hectáreas)				
					Declarada	Ecológica	Control C. Conv.	SIGPAC	Determinada
14-047-012-00028-004	101000	S	54,19	6	0,01	0,01	-	-	0,01
14-047-012-00028-005	101000	S	48,70	6	5,34	5,34	-	-	5,34
14-047-012-00028-010	101000	S	51,29	6	0,01	0,01	-	-	0,01

APELLIDOS Y NOMBRE / RAZÓN SOCIAL **NIF** **EXPEDIENTE**

ALONSO FERNANDEZ ALBERTO 71246734W 3031966

Resumen de superficies

GRUPO DE PAGO	SUPERFICIE (Hectáreas)				IMPORTE (Euros)			TOTAL
	Declarada	Determinada	Comp. (2010)	Resuelta	FEADER	M.A.A.M.A.	C.A.P.	
6 OLIVAR EN PENDIENTE	1,23	1,23	-	1,23	364,47	0,00	91,12	455,59
								455,59

REFERENCIA SIGPAC	CULTIVO	SEC_REG	Pendiente Media	Grupo de pago	SUPERFICIE (Hectáreas)				
					Declarada	Ecológica	Control C. Conv.	SIGPAC	Determinada
14-054-061-00040-003	101000	S	30,97	6	0,21	0,21	-	-	0,21
14-054-061-00040-004	101000	S	16,63	6	1,02	1,02	-	-	1,02



APellidos y nombre / Razón social**NIF****EXPEDIENTE**

ARENAS BONILLA ANTONIO JESUS

45746475G

3042109

Resumen de superficies

GRUPO DE PAGO	SUPERFICIE (Hectáreas)				IMPORTE (Euros)			TOTAL
	Declarada	Determinada	Comp. (2010)	Resuelta	FEADER	M.A.A.M.A.	C.A.P.	
6 OLIVAR EN PENDIENTE	4,71	4,71	-	4,71	1.256,10	0,00	314,03	1.570,13
7 OLIVAR	0,74	0,74	-	0,74	144,02	0,00	36,00	180,02
								1.750,15

REFERENCIA SIGPAC	CULTIVO	SEC_REG	Pendiente Media	Grupo de pago	SUPERFICIE (Hectáreas)				
					Declarada	Ecológica	Control C. Conv.	SIGPAC	Determinada
14-026-002-00130-003	101000	S	43,96	6	0,12	0,12	-	-	0,12
14-026-002-00130-022	101000	S	55,16	6	0,07	0,07	-	-	0,07
14-026-002-00130-023	101000	S	52,24	6	0,06	0,06	-	-	0,06
14-026-002-00130-024	101000	S	34,00	6	0,03	0,03	-	-	0,03
14-026-002-00130-027	101000	S	45,90	6	0,12	0,12	-	-	0,12
14-026-002-00130-028	101000	S	37,92	6	0,01	0,01	-	-	0,01
14-026-002-00130-029	101000	S	19,90	6	3,36	3,36	-	-	3,36
14-026-002-00130-030	101000	S	8,48	6	0,01	0,01	-	-	0,01
14-026-002-00130-031	101000	S	9,99	6	0,89	0,89	-	-	0,89
14-026-002-00130-032	101000	S	31,91	6	0,04	0,04	-	-	0,04
14-026-002-00130-026	101000	S	7,56	7	0,74	0,74	-	-	0,74

APellidos y nombre / Razón social**NIF****EXPEDIENTE**

ARJONA TOLEDANO GUILLERMO

30496943R

3046842

Resumen de superficies

GRUPO DE PAGO	SUPERFICIE (Hectáreas)				IMPORTE (Euros)			TOTAL
	Declarada	Determinada	Comp. (2010)	Resuelta	FEADER	M.A.A.M.A.	C.A.P.	
6 OLIVAR EN PENDIENTE	1,91	1,91	-	1,91	565,97	0,00	141,49	707,46
								707,46

REFERENCIA SIGPAC	CULTIVO	SEC_REG	Pendiente Media	Grupo de pago	SUPERFICIE (Hectáreas)				
					Declarada	Ecológica	Control C. Conv.	SIGPAC	Determinada
14-046-002-00130-001	101000	S	22,88	6	1,88	1,88	-	-	1,88
14-046-002-00132-002	101000	S	21,85	6	0,03	0,03	-	-	0,03

APellidos y nombre / Razón social**NIF****EXPEDIENTE**

BARBANCHO DAZA JOSE MANUEL

30502682J

3040724

Resumen de superficies

GRUPO DE PAGO	SUPERFICIE (Hectáreas)				IMPORTE (Euros)			TOTAL
	Declarada	Determinada	Comp. (2010)	Resuelta	FEADER	M.A.A.M.A.	C.A.P.	
1 HERBACEOS	26,00	26,00	-	26,00	3.820,96	0,00	955,24	4.776,20
								4.776,20

REFERENCIA SIGPAC	CULTIVO	SEC_REG	Pendiente Media	Grupo de pago	SUPERFICIE (Hectáreas)				
					Declarada	Ecológica	Control C. Conv.	SIGPAC	Determinada
14-074-035-00006-001	40000	S		1	16,00	16,00	-	-	16,00
14-074-035-00008-001	12000	S		1	7,43	7,43	-	-	7,43
14-074-035-00009-004	12000	S		1	2,57	2,57	-	-	2,57



APELLIDOS Y NOMBRE / RAZÓN SOCIAL **NIF** **EXPEDIENTE**

BARRIOS BECERRA MANUELA 30498027G 3042120

Resumen de superficies

GRUPO DE PAGO	SUPERFICIE (Hectáreas)				IMPORTE (Euros)			TOTAL
	Declarada	Determinada	Comp. (2010)	Resuelta	FEADER	M.A.A.M.A.	C.A.P.	
6 OLIVAR EN PENDIENTE	5,21	5,21	-	5,21	1.543,83	0,00	385,95	1.929,78
								1.929,78

REFERENCIA SIGPAC	CULTIVO	SEC_REG	Pendiente		Grupo de		SUPERFICIE (Hectáreas)		
			Media	pago	Declarada	Ecológica	Control C. Conv. SIGPAC	Determinada	
14-047-010-00029-002	101000	S	49,16	6	0,77	0,77	-	-	0,77
14-047-023-00067-003	101000	S	42,74	6	0,21	0,21	-	-	0,21
14-047-023-00067-004	101000	S	28,02	6	4,07	4,07	-	-	4,07
14-047-023-00073-001	101000	S	38,72	6	0,16	0,16	-	-	0,16

APELLIDOS Y NOMBRE / RAZÓN SOCIAL **NIF** **EXPEDIENTE**

BARRIOS ESCRIBANO GABRIEL 30456639Q 3038985

Resumen de superficies

GRUPO DE PAGO	SUPERFICIE (Hectáreas)				IMPORTE (Euros)			TOTAL
	Declarada	Determinada	Comp. (2010)	Resuelta	FEADER	M.A.A.M.A.	C.A.P.	
6 OLIVAR EN PENDIENTE	9,73	9,73	-	9,73	2.883,19	0,00	720,80	3.603,99
								3.603,99

REFERENCIA SIGPAC	CULTIVO	SEC_REG	Pendiente		Grupo de		SUPERFICIE (Hectáreas)		
			Media	pago	Declarada	Ecológica	Control C. Conv. SIGPAC	Determinada	
14-047-009-00191-003	101000	S	49,21	6	0,01	0,01	-	-	0,01
14-047-009-00191-004	101000	S	51,17	6	0,40	0,40	-	-	0,40
14-047-009-00191-005	101000	S	54,12	6	2,12	2,12	-	-	2,12
14-047-009-00191-006	101000	S	61,46	6	0,04	0,04	-	-	0,04
14-047-009-00269-002	101000	S	45,41	6	4,60	4,60	-	-	4,60
14-047-009-00269-007	101000	S	31,90	6	2,16	2,16	-	-	2,16
14-047-009-00272-001	101000	S	50,91	6	0,40	0,40	-	-	0,40

APELLIDOS Y NOMBRE / RAZÓN SOCIAL **NIF** **EXPEDIENTE**

BARRIOS REDONDO ANTONIO VICENTE 30468747A 3039032

Resumen de superficies

GRUPO DE PAGO	SUPERFICIE (Hectáreas)				IMPORTE (Euros)			TOTAL
	Declarada	Determinada	Comp. (2010)	Resuelta	FEADER	M.A.A.M.A.	C.A.P.	
6 OLIVAR EN PENDIENTE	14,45	14,45	-	14,45	4.281,82	0,00	1.070,46	5.352,28
								5.352,28

REFERENCIA SIGPAC	CULTIVO	SEC_REG	Pendiente		Grupo de		SUPERFICIE (Hectáreas)		
			Media	pago	Declarada	Ecológica	Control C. Conv. SIGPAC	Determinada	
14-005-006-00055-013	101000	S	15,81	6	0,03	0,03	-	-	0,03
14-005-006-00055-014	101000	S	27,25	6	0,05	0,05	-	-	0,05
14-047-001-00021-002	101000	S	24,42	6	0,46	0,46	-	-	0,46
14-054-050-00073-004	101000	S	34,19	6	3,17	3,17	-	-	3,17
14-054-050-00075-002	101000	S	18,23	6	0,04	0,04	-	-	0,04
14-054-050-00083-002	101000	S	41,38	6	2,71	2,71	-	-	2,71
14-054-050-00085-001	101000	S	27,42	6	2,18	2,18	-	-	2,18
14-054-050-00090-003	101000	S	40,05	6	1,88	1,88	-	-	1,88
14-054-050-00096-001	101000	S	46,57	6	0,47	0,47	-	-	0,47
14-054-050-00097-002	101000	S	45,06	6	1,62	1,62	-	-	1,62
14-054-050-00128-001	101000	S	32,05	6	0,14	0,14	-	-	0,14
14-054-058-00041-001	101000	S	43,23	6	1,70	1,70	-	-	1,70



APELLIDOS Y NOMBRE / RAZÓN SOCIAL **NIF** **EXPEDIENTE**

BLANCO POZUELO PEDRO LUIS 80142453B 3037814

Resumen de superficies

GRUPO DE PAGO	SUPERFICIE (Hectáreas)				IMPORTE (Euros)			TOTAL
	Declarada	Determinada	Comp. (2010)	Resuelta	FEADER	M.A.A.M.A.	C.A.P.	
6 OLIVAR EN PENDIENTE	8,41	8,41	-	8,41	2.492,05	0,00	623,01	3.115,06
								3.115,06

REFERENCIA SIGPAC	CULTIVO	SEC_REG	Pendiente		Grupo de		SUPERFICIE (Hectáreas)		
			Media	pago	Declarada	Ecológica	Control C. Conv. SIGPAC	Determinada	
14-054-054-00006-002	101000	S	39,95	6	0,07	0,07	-	-	0,07
14-054-054-00010-002	101000	S	42,04	6	0,21	0,21	-	-	0,21
14-054-054-00107-001	101000	S	34,81	6	2,15	2,15	-	-	2,15
14-054-054-00139-003	101000	S	34,49	6	4,35	4,35	-	-	4,35
14-054-054-00140-008	101000	S	36,13	6	1,52	1,52	-	-	1,52
14-054-054-00146-003	101000	S	30,62	6	0,11	0,11	-	-	0,11

APELLIDOS Y NOMBRE / RAZÓN SOCIAL **NIF** **EXPEDIENTE**

BUENO ARANDA SATURNINA JOSEFA 30186307A 3036482

Resumen de superficies

GRUPO DE PAGO	SUPERFICIE (Hectáreas)				IMPORTE (Euros)			TOTAL
	Declarada	Determinada	Comp. (2010)	Resuelta	FEADER	M.A.A.M.A.	C.A.P.	
6 OLIVAR EN PENDIENTE	5,53	5,53	-	5,53	1.474,78	0,00	368,70	1.843,48
7 OLIVAR	3,35	3,35	-	3,35	651,96	0,00	162,99	814,95
								2.658,43

REFERENCIA SIGPAC	CULTIVO	SEC_REG	Pendiente		Grupo de		SUPERFICIE (Hectáreas)		
			Media	pago	Declarada	Ecológica	Control C. Conv. SIGPAC	Determinada	
14-009-003-00034-001	101000	S	9,86	6	0,42	0,42	-	-	0,42
14-009-003-00037-007	101000	S	10,30	6	1,00	1,00	-	-	1,00
14-009-003-00037-008	101000	S	10,89	6	4,11	4,11	-	-	4,11
14-009-003-00037-004	101000	S	7,51	7	3,35	3,35	-	-	3,35

APELLIDOS Y NOMBRE / RAZÓN SOCIAL **NIF** **EXPEDIENTE**

BUJALANCE FERNANDEZ CARMEN 75591635L 3031552

Resumen de superficies

GRUPO DE PAGO	SUPERFICIE (Hectáreas)				IMPORTE (Euros)			TOTAL
	Declarada	Determinada	Comp. (2010)	Resuelta	FEADER	M.A.A.M.A.	C.A.P.	
6 OLIVAR EN PENDIENTE	3,67	3,67	-	3,67	1.087,49	0,00	271,88	1.359,37
								1.359,37

REFERENCIA SIGPAC	CULTIVO	SEC_REG	Pendiente		Grupo de		SUPERFICIE (Hectáreas)		
			Media	pago	Declarada	Ecológica	Control C. Conv. SIGPAC	Determinada	
14-038-116-00003-001	101000	S	9,97	6	1,20	1,20	-	-	1,20
14-038-116-00003-006	101000	S	9,68	6	0,05	0,05	-	-	0,05
14-038-116-00003-010	101000	S	13,96	6	2,37	2,37	-	-	2,37
14-038-116-00004-003	101000	S	9,13	6	0,05	0,05	-	-	0,05



APellidos y nombre / Razón social**NIF****EXPEDIENTE**

CABALLERO DOÑAS FRANCISCO

30145368G

3033956

Resumen de superficies

GRUPO DE PAGO	SUPERFICIE (Hectáreas)				IMPORTE (Euros)			TOTAL
	Declarada	Determinada	Comp. (2010)	Resuelta	FEADER	M.A.A.M.A.	C.A.P.	
6 OLIVAR EN PENDIENTE	36,10	36,10	-	36,10	9.627,44	0,00	2.406,86	12.034,30
7 OLIVAR	1,65	1,65	-	1,65	321,12	0,00	80,28	401,40
								12.435,70

REFERENCIA SIGPAC	CULTIVO	SEC_REG	Pendiente Media	Grupo de pago	SUPERFICIE (Hectáreas)				
					Declarada	Ecológica	Control C.	Conv. SIGPAC	Determinada
14-009-004-00062-003	101000	S	19,12	6	1,09	1,09	-	-	1,09
14-009-004-00067-002	101000	S	14,08	6	0,10	0,10	-	-	0,10
14-009-004-00069-003	101000	S	9,12	6	0,98	0,98	-	-	0,98
14-009-004-00070-004	101000	S	12,81	6	11,92	11,92	-	-	11,92
14-009-004-00071-001	101000	S	8,77	6	0,58	0,58	-	-	0,58
14-009-004-00072-002	101000	S	12,01	6	1,44	1,44	-	-	1,44
14-009-004-00073-002	101000	S	10,36	6	1,22	1,22	-	-	1,22
14-009-005-00031-001	101000	S	11,65	6	0,46	0,46	-	-	0,46
14-009-005-00032-001	101000	S	8,97	6	0,92	0,92	-	-	0,92
14-009-005-00033-001	101000	S	9,59	6	0,87	0,87	-	-	0,87
14-009-005-00034-002	101000	S	13,87	6	4,01	4,01	-	-	4,01
14-009-005-00035-001	101000	S	11,24	6	1,67	1,67	-	-	1,67
14-009-005-00036-003	101000	S	10,63	6	0,04	0,04	-	-	0,04
14-009-005-00036-004	101000	S	9,27	6	3,42	3,42	-	-	3,42
14-009-005-00037-002	101000	S	8,12	6	0,37	0,37	-	-	0,37
14-009-005-00037-003	101000	S	9,76	6	0,03	0,03	-	-	0,03
14-009-005-00038-001	101000	S	14,41	6	1,37	1,37	-	-	1,37
14-009-005-00039-002	101000	S	11,75	6	2,53	2,53	-	-	2,53
14-009-005-00042-001	101000	S	8,60	6	0,05	0,05	-	-	0,05
14-009-005-00043-001	101000	S	10,44	6	1,26	1,26	-	-	1,26
14-009-005-00045-001	101000	S	13,86	6	1,09	1,09	-	-	1,09
14-009-005-00047-002	101000	S	16,80	6	0,68	0,68	-	-	0,68
14-009-004-00073-003	101000	S	7,66	7	0,77	0,77	-	-	0,77
14-009-005-00039-003	101000	S	6,19	7	0,08	0,08	-	-	0,08
14-009-005-00041-001	101000	S	6,94	7	0,80	0,80	-	-	0,80

APellidos y nombre / Razón social**NIF****EXPEDIENTE**

CABANILLAS RUIZ OSCAR

80155949Y

3041785

Resumen de superficies

GRUPO DE PAGO	SUPERFICIE (Hectáreas)				IMPORTE (Euros)			TOTAL
	Declarada	Determinada	Comp. (2010)	Resuelta	FEADER	M.A.A.M.A.	C.A.P.	
1 HERBACEOS	2,36	2,36	-	2,36	346,83	0,00	86,70	433,53
								433,53

REFERENCIA SIGPAC	CULTIVO	SEC_REG	Pendiente Media	Grupo de pago	SUPERFICIE (Hectáreas)				
					Declarada	Ecológica	Control C.	Conv. SIGPAC	Determinada
14-023-019-00006-001	12000	S		1	0,85	0,85	-	-	0,85
14-023-019-00022-001	12000	S		1	0,40	0,40	-	-	0,40
14-023-019-00110-001	12000	S		1	0,95	0,95	-	-	0,95
14-023-019-00110-003	12000	S		1	0,16	0,16	-	-	0,16



APELLIDOS Y NOMBRE / RAZÓN SOCIAL**NIF****EXPEDIENTE**

CABEZAS MARQUEZ JOSEFA

30200985F

3041137

Resumen de superficies

GRUPO DE PAGO	Declarada	SUPERFICIE (Hectáreas)			FEADER	IMPORTE (Euros)		TOTAL
		Determinada	Comp. (2010)	Resuelta		M.A.A.M.A.	C.A.P.	
1 HERBACEOS	38,29	38,29	-	38,29	5.627,10	0,00	1.406,77	7.033,87
								7.033,87

REFERENCIA SIGPAC	CULTIVO	SEC_REG	Pendiente Media	Grupo de pago	SUPERFICIE (Hectáreas)				Determinada
					Declarada	Ecológica	Control C. Conv. SIGPAC		
14-029-052-00049-007	8000	S		1	0,73	0,73	-	-	0,73
14-029-053-00006-001	8000	S		1	7,56	7,56	-	-	7,56
14-029-058-00022-003	8000	S		1	2,96	2,96	-	-	2,96
14-029-058-00023-003	8000	S		1	4,88	4,88	-	-	4,88
14-029-059-00013-002	8000	S		1	22,16	22,16	-	-	22,16

APELLIDOS Y NOMBRE / RAZÓN SOCIAL**NIF****EXPEDIENTE**

CABRERA ARANDA FRANCISCO

30212275G

3037819

Resumen de superficies

GRUPO DE PAGO	Declarada	SUPERFICIE (Hectáreas)			FEADER	IMPORTE (Euros)		TOTAL
		Determinada	Comp. (2010)	Resuelta		M.A.A.M.A.	C.A.P.	
6 OLIVAR EN PENDIENTE	3,13	3,13	-	3,13	834,73	0,00	208,69	1.043,42
								1.043,42

REFERENCIA SIGPAC	CULTIVO	SEC_REG	Pendiente Media	Grupo de pago	SUPERFICIE (Hectáreas)				Determinada
					Declarada	Ecológica	Control C. Conv. SIGPAC		
14-054-044-00138-001	101000	S	26,35	6	1,19	1,19	-	-	1,19
14-054-044-00148-001	101000	S	19,33	6	0,96	0,96	-	-	0,96
14-054-044-00148-002	101000	S	37,64	6	0,98	0,98	-	-	0,98

APELLIDOS Y NOMBRE / RAZÓN SOCIAL**NIF****EXPEDIENTE**

CABRERA MUÑOZ HIPOLITO

30113181V

3027404

Resumen de superficies

GRUPO DE PAGO	Declarada	SUPERFICIE (Hectáreas)			FEADER	IMPORTE (Euros)		TOTAL
		Determinada	Comp. (2010)	Resuelta		M.A.A.M.A.	C.A.P.	
6 OLIVAR EN PENDIENTE	9,37	9,37	-	9,37	2.776,52	0,00	694,13	3.470,65
								3.470,65

REFERENCIA SIGPAC	CULTIVO	SEC_REG	Pendiente Media	Grupo de pago	SUPERFICIE (Hectáreas)				Determinada
					Declarada	Ecológica	Control C. Conv. SIGPAC		
14-006-010-00018-007	101000	S	9,89	6	0,06	0,06	-	-	0,06
14-006-010-00018-008	101000	S	21,73	6	9,31	9,31	-	-	9,31



APELLIDOS Y NOMBRE / RAZÓN SOCIAL**NIF****EXPEDIENTE**

CABRERA RUIZ HERMINIA

30189896G

3018257

Resumen de superficies

GRUPO DE PAGO	SUPERFICIE (Hectáreas)				IMPORTE (Euros)			TOTAL
	Declarada	Determinada	Comp. (2010)	Resuelta	FEADER	M.A.A.M.A.	C.A.P.	
6 OLIVAR EN PENDIENTE	3,51	3,51	-	3,51	1.040,08	0,00	260,02	1.300,10
7 OLIVAR	4,51	4,51	-	4,51	975,24	0,00	243,81	1.219,05
								2.519,15

REFERENCIA SIGPAC	CULTIVO	SEC_REG	Pendiente Media	Grupo de pago	SUPERFICIE (Hectáreas)				
					Declarada	Ecológica	Control C.	Conv. SIGPAC	Determinada
14-070-018-00017-001	101000	S	8,27	6	0,25	0,25	-	-	0,25
14-070-018-00018-006	101000	S	8,60	6	0,03	0,03	-	-	0,03
14-070-018-00018-017	101000	S	8,84	6	1,70	1,70	-	-	1,70
14-070-018-00025-001	101000	S	10,19	6	0,05	0,05	-	-	0,05
14-070-018-00025-004	101000	S	9,53	6	0,76	0,76	-	-	0,76
14-070-018-00025-010	101000	S	12,92	6	0,62	0,62	-	-	0,62
14-070-018-00025-024	101000	S	10,40	6	0,10	0,10	-	-	0,10
14-070-018-00018-008	101000	S	5,48	7	0,53	0,53	-	-	0,53
14-070-018-00018-009	101000	S	7,72	7	2,11	2,11	-	-	2,11
14-070-018-00019-003	101000	S	5,78	7	0,76	0,76	-	-	0,76
14-070-018-00020-001	101000	S	7,82	7	0,80	0,80	-	-	0,80
14-070-018-00025-012	101000	S	4,32	7	0,15	0,15	-	-	0,15
14-070-018-00025-013	101000	S	6,35	7	0,03	0,03	-	-	0,03
14-070-018-00025-020	101000	S	6,92	7	0,13	0,13	-	-	0,13

APELLIDOS Y NOMBRE / RAZÓN SOCIAL**NIF****EXPEDIENTE**

C.G. JOSE GALAN E HIJOS

E14104731

3017045

Resumen de superficies

GRUPO DE PAGO	SUPERFICIE (Hectáreas)				IMPORTE (Euros)			TOTAL
	Declarada	Determinada	Comp. (2010)	Resuelta	FEADER	M.A.A.M.A.	C.A.P.	
6 OLIVAR EN PENDIENTE	4,59	4,59	-	4,59	1.224,10	0,00	306,02	1.530,12
7 OLIVAR	1,95	1,95	-	1,95	379,50	0,00	94,88	474,38
								2.004,50

REFERENCIA SIGPAC	CULTIVO	SEC_REG	Pendiente Media	Grupo de pago	SUPERFICIE (Hectáreas)				
					Declarada	Ecológica	Control C.	Conv. SIGPAC	Determinada
14-002-010-00010-003	101000	S	14,52	6	2,07	2,07	-	-	2,07
14-002-047-00026-008	101000	S	9,07	6	2,52	2,52	-	-	2,52
14-002-032-00066-002	101000	S	4,52	7	1,95	1,95	-	-	1,95

APELLIDOS Y NOMBRE / RAZÓN SOCIAL**NIF****EXPEDIENTE**

CORTES ROBLEDO JOAQUIN

30178086Q

3036109

Resumen de superficies

GRUPO DE PAGO	SUPERFICIE (Hectáreas)				IMPORTE (Euros)			TOTAL
	Declarada	Determinada	Comp. (2010)	Resuelta	FEADER	M.A.A.M.A.	C.A.P.	
1 HERBACEOS	30,54	30,54	-	30,54	4.488,16	0,00	1.122,04	5.610,20
								5.610,20

REFERENCIA SIGPAC	CULTIVO	SEC_REG	Pendiente Media	Grupo de pago	SUPERFICIE (Hectáreas)				
					Declarada	Ecológica	Control C.	Conv. SIGPAC	Determinada
14-029-012-00002-008	12000	S		1	30,54	30,54	-	-	30,54



APELLIDOS Y NOMBRE / RAZÓN SOCIAL **NIF** **EXPEDIENTE**

CORTES ROBLEDO SANTIAGO RAMON 30191140Y 3036110

Resumen de superficies

GRUPO DE PAGO	Declarada	SUPERFICIE (Hectáreas)			FEADER	IMPORTE (Euros)		TOTAL
		Determinada	Comp. (2010)	Resuelta		M.A.A.M.A.	C.A.P.	
1 HERBACEOS	53,62	53,62	-	53,62	7.880,00	0,00	1.969,99	9.849,99
								9.849,99

REFERENCIA SIGPAC	CULTIVO	SEC_REG	Pendiente Media	Grupo de pago	SUPERFICIE (Hectáreas)				
					Declarada	Ecológica	Control C. Conv. SIGPAC	Determinada	
14-029-011-00020-007	5000	S		1	14,59	14,59	-	-	14,59
14-029-011-00020-008	40000	S		1	13,36	13,36	-	-	13,36
14-029-012-00001-001	5000	S		1	0,69	0,69	-	-	0,69
14-029-012-00031-003	8000	S		1	7,92	7,92	-	-	7,92
14-029-012-00032-003	8000	S		1	17,06	17,06	-	-	17,06

APELLIDOS Y NOMBRE / RAZÓN SOCIAL **NIF** **EXPEDIENTE**

COTO BAJO EXPLOT AGRIC Y GANAD, A14094650 3000174

Resumen de superficies

GRUPO DE PAGO	Declarada	SUPERFICIE (Hectáreas)			FEADER	IMPORTE (Euros)		TOTAL
		Determinada	Comp. (2010)	Resuelta		M.A.A.M.A.	C.A.P.	
6 OLIVAR EN PENDIENTE	612,77	612,77	-	612,77	64.986,27	0,00	16.246,57	81.232,84
7 OLIVAR	250,77	250,77	-	250,77	19.407,73	0,00	4.851,93	24.259,66
								105.492,50

REFERENCIA SIGPAC	CULTIVO	SEC_REG	Pendiente Media	Grupo de pago	SUPERFICIE (Hectáreas)				
					Declarada	Ecológica	Control C. Conv. SIGPAC	Determinada	
14-005-011-00009-006	101000	R	9,56	6	0,45	0,45	-	-	0,45
14-005-011-00013-003	101000	R	10,67	6	3,35	3,35	-	-	3,35
14-033-001-00003-004	101000	R	12,69	6	128,86	128,86	-	-	128,86
14-033-001-00003-009	101000	R	8,95	6	88,16	88,16	-	-	88,16
14-033-001-00004-006	101000	R	8,54	6	62,85	62,85	-	-	62,85
14-033-001-00005-005	101000	R	10,35	6	141,33	141,33	-	-	141,33
14-033-001-00005-044	101000	R	10,82	6	1,43	1,43	-	-	1,43
14-033-002-00012-006	101000	R	10,15	6	172,77	172,77	-	-	172,77
14-033-002-00012-011	101000	R	8,69	6	10,30	10,30	-	-	10,30
14-033-004-00023-001	101000	R	9,90	6	3,27	3,27	-	-	3,27
14-005-011-00012-001	101000	R	4,84	7	78,58	78,58	-	-	78,58
14-005-011-00013-004	101000	R	4,79	7	7,40	7,40	-	-	7,40
14-005-011-00025-005	101000	R	6,88	7	65,32	65,32	-	-	65,32
14-005-013-00005-001	101000	R	1,64	7	1,13	1,13	-	-	1,13
14-005-013-00005-004	101000	R	4,70	7	21,79	21,79	-	-	21,79
14-005-013-00007-001	101000	R	1,14	7	3,80	3,80	-	-	3,80
14-005-013-00040-002	101000	R	1,44	7	1,74	1,74	-	-	1,74
14-033-001-00001-001	101000	R	6,74	7	12,82	12,82	-	-	12,82
14-033-001-00001-013	101000	R	3,99	7	13,72	13,72	-	-	13,72
14-033-001-00004-003	101000	R	6,78	7	16,87	16,87	-	-	16,87
14-033-001-00004-008	101000	R	4,66	7	13,34	13,34	-	-	13,34
14-033-001-00006-002	101000	R	2,94	7	10,97	10,97	-	-	10,97
14-033-001-00006-005	101000	R	3,98	7	0,68	0,68	-	-	0,68
14-033-001-00006-007	101000	R	0,83	7	2,61	2,61	-	-	2,61

APELLIDOS Y NOMBRE / RAZÓN SOCIAL **NIF** **EXPEDIENTE**

CRESPO FERNANDEZ ADOLFO 21403047Y 3026323

Resumen de superficies

GRUPO DE PAGO	Declarada	SUPERFICIE (Hectáreas)			FEADER	IMPORTE (Euros)		TOTAL
		Determinada	Comp. (2010)	Resuelta		M.A.A.M.A.	C.A.P.	
1 HERBACEOS	12,66	12,66	-	12,66	1.860,51	0,00	465,13	2.325,64
								2.325,64

REFERENCIA SIGPAC	CULTIVO	SEC_REG	Pendiente Media	Grupo de pago	SUPERFICIE (Hectáreas)				
					Declarada	Ecológica	Control C. Conv. SIGPAC	Determinada	
14-062-010-00023-002	8000	S		1	12,66	12,66	-	-	12,66

APellidos y nombre / Razón social **NIF** **Expediente**

DEHESA DE CANTARERO VIEJO S.L. B82434796 3036590

Resumen de superficies

GRUPO DE PAGO	SUPERFICIE (Hectáreas)				IMPORTE (Euros)			TOTAL
	Declarada	Determinada	Comp. (2010)	Resuelta	FEADER	M.A.A.M.A.	C.A.P.	
1 HERBACEOS	36,50	36,50	-	36,50	4.827,64	0,00	1.206,91	6.034,55
								6.034,55

REFERENCIA SIGPAC	CULTIVO	SEC_REG	Pendiente Media	Grupo de pago	SUPERFICIE (Hectáreas)				
					Declarada	Ecológica	Control C. Conv. SIGPAC	Determinada	
14-016-018-00007-001	12000	S		1	36,50	36,50	-	-	36,50

APellidos y nombre / Razón social **NIF** **Expediente**

DEHESA DE NAVALAZARZA S.L. B82434762 3036591

Resumen de superficies

GRUPO DE PAGO	SUPERFICIE (Hectáreas)				IMPORTE (Euros)			TOTAL
	Declarada	Determinada	Comp. (2010)	Resuelta	FEADER	M.A.A.M.A.	C.A.P.	
1 HERBACEOS	36,25	36,25	-	36,25	4.794,57	0,00	1.198,64	5.993,21
								5.993,21

REFERENCIA SIGPAC	CULTIVO	SEC_REG	Pendiente Media	Grupo de pago	SUPERFICIE (Hectáreas)				
					Declarada	Ecológica	Control C. Conv. SIGPAC	Determinada	
14-016-029-00006-005	12000	S		1	36,25	36,25	-	-	36,25

APellidos y nombre / Razón social **NIF** **Expediente**

DELGADO DIAZ EZEQUIEL 48867422N 3031621

Resumen de superficies

GRUPO DE PAGO	SUPERFICIE (Hectáreas)				IMPORTE (Euros)			TOTAL
	Declarada	Determinada	Comp. (2010)	Resuelta	FEADER	M.A.A.M.A.	C.A.P.	
5 FRUTALES DE REGADIO	1,64	1,64	-	1,64	772,24	0,00	193,06	965,30
								965,30

REFERENCIA SIGPAC	CULTIVO	SEC_REG	Pendiente Media	Grupo de pago	SUPERFICIE (Hectáreas)				
					Declarada	Ecológica	Control C. Conv. SIGPAC	Determinada	
14-055-031-00153-001	211000	R		5	0,39	0,39	-	-	0,39
14-055-032-00189-001	211000	R		5	0,17	0,17	-	-	0,17
14-055-032-00214-001	211000	R		5	0,69	0,69	-	-	0,69
14-055-032-00214-002	211000	R		5	0,39	0,39	-	-	0,39

APellidos y nombre / Razón social **NIF** **Expediente**

DELGADO FERNANDEZ JOSE MANUEL 30196664X 3031931

Resumen de superficies

GRUPO DE PAGO	SUPERFICIE (Hectáreas)				IMPORTE (Euros)			TOTAL
	Declarada	Determinada	Comp. (2010)	Resuelta	FEADER	M.A.A.M.A.	C.A.P.	
7 OLIVAR	1,96	1,96	-	1,96	423,83	0,00	105,96	529,79
								529,79

REFERENCIA SIGPAC	CULTIVO	SEC_REG	Pendiente Media	Grupo de pago	SUPERFICIE (Hectáreas)				
					Declarada	Ecológica	Control C. Conv. SIGPAC	Determinada	
14-029-078-00054-002	101000	S	1,90	7	0,26	0,26	-	-	0,26
14-029-078-00054-003	101000	S	5,52	7	1,30	1,30	-	-	1,30
14-029-078-00054-004	101000	S	2,28	7	0,40	0,40	-	-	0,40



APELLIDOS Y NOMBRE / RAZÓN SOCIAL **NIF** **EXPEDIENTE**

DELGADO GALAN JOSE MANUEL 30477508R 3035786

Resumen de superficies

GRUPO DE PAGO	SUPERFICIE (Hectáreas)				IMPORTE (Euros)			TOTAL
	Declarada	Determinada	Comp. (2010)	Resuelta	FEADER	M.A.A.M.A.	C.A.P.	
6 OLIVAR EN PENDIENTE	2,40	2,40	-	2,40	711,17	0,00	177,79	888,96
								888,96

REFERENCIA SIGPAC	CULTIVO	SEC_REG	Pendiente Media	Grupo de pago	SUPERFICIE (Hectáreas)				
					Declarada	Ecológica	Control C. Conv.	SIGPAC	Determinada
14-042-013-00174-001	101000	S	17,51	6	2,40	2,40	-	-	2,40

APELLIDOS Y NOMBRE / RAZÓN SOCIAL **NIF** **EXPEDIENTE**

DELGADO ORTIZ ANTONIO LORENZO 80149517Z 3032754

Resumen de superficies

GRUPO DE PAGO	SUPERFICIE (Hectáreas)				IMPORTE (Euros)			TOTAL
	Declarada	Determinada	Comp. (2010)	Resuelta	FEADER	M.A.A.M.A.	C.A.P.	
1 HERBACEOS	90,44	90,44	-	90,44	13.291,06	0,00	3.322,77	16.613,83
								16.613,83

REFERENCIA SIGPAC	CULTIVO	SEC_REG	Pendiente Media	Grupo de pago	SUPERFICIE (Hectáreas)				
					Declarada	Ecológica	Control C. Conv.	SIGPAC	Determinada
14-064-013-00002-001	8000	S		1	38,65	38,65	-	-	38,65
14-064-015-00003-004	8000	S		1	51,79	51,79	-	-	51,79

APELLIDOS Y NOMBRE / RAZÓN SOCIAL **NIF** **EXPEDIENTE**

DELGADO ORTIZ PEDRO LUIS 30205597L 3032755

Resumen de superficies

GRUPO DE PAGO	SUPERFICIE (Hectáreas)				IMPORTE (Euros)			TOTAL
	Declarada	Determinada	Comp. (2010)	Resuelta	FEADER	M.A.A.M.A.	C.A.P.	
1 HERBACEOS	54,39	54,39	-	54,39	7.993,15	0,00	1.998,29	9.991,44
								9.991,44

REFERENCIA SIGPAC	CULTIVO	SEC_REG	Pendiente Media	Grupo de pago	SUPERFICIE (Hectáreas)				
					Declarada	Ecológica	Control C. Conv.	SIGPAC	Determinada
14-064-014-00006-003	8000	S		1	29,39	29,39	-	-	29,39
14-064-014-00007-004	8000	S		1	25,00	25,00	-	-	25,00

APELLIDOS Y NOMBRE / RAZÓN SOCIAL **NIF** **EXPEDIENTE**

DUEÑAS DORADO CESAREO 30193517Z 3036384

Resumen de superficies

GRUPO DE PAGO	SUPERFICIE (Hectáreas)				IMPORTE (Euros)			TOTAL
	Declarada	Determinada	Comp. (2010)	Resuelta	FEADER	M.A.A.M.A.	C.A.P.	
6 OLIVAR EN PENDIENTE	7,71	7,66	-	7,66	2.269,81	0,00	567,45	2.837,26
								2.837,26

REFERENCIA SIGPAC	CULTIVO	SEC_REG	Pendiente Media	Grupo de pago	SUPERFICIE (Hectáreas)				
					Declarada	Ecológica	Control C. Conv.	SIGPAC	Determinada
14-047-001-00008-001	101000	S	32,42	6	2,64	2,64	-	-	2,64
14-054-056-00087-004	101000	S	61,13	6	4,68	4,68	-	-	4,68
14-054-056-00093-001	101000	S	41,28	6	0,39	0,39	-	-	0,34



APELLIDOS Y NOMBRE / RAZÓN SOCIAL **NIF** **EXPEDIENTE**

DUEÑAS LOPEZ BATILDE 75680340J 3041458

Resumen de superficies

GRUPO DE PAGO	SUPERFICIE (Hectáreas)				IMPORTE (Euros)			TOTAL
	Declarada	Determinada	Comp. (2010)	Resuelta	FEADER	M.A.A.M.A.	C.A.P.	
1 HERBACEOS	52,02	52,02	-	52,02	7.644,86	0,00	1.911,21	9.556,07
								9.556,07

REFERENCIA SIGPAC	CULTIVO	SEC_REG	Pendiente Media	Grupo de pago	SUPERFICIE (Hectáreas)				Determinada
					Declarada	Ecológica	Control C. Conv. SIGPAC		
14-051-009-00027-002	40001	S		1	21,84	21,84	-	-	21,84
14-051-009-00030-001	40001	S		1	5,68	5,68	-	-	5,68
14-062-030-00019-001	40001	S		1	18,36	18,36	-	-	18,36
14-062-030-00040-001	8000	S		1	1,64	1,64	-	-	1,64
14-062-030-00053-001	8000	S		1	4,50	4,50	-	-	4,50

APELLIDOS Y NOMBRE / RAZÓN SOCIAL **NIF** **EXPEDIENTE**

DURAN DURAN EVA 80143663W 3038090

Resumen de superficies

GRUPO DE PAGO	SUPERFICIE (Hectáreas)				IMPORTE (Euros)			TOTAL
	Declarada	Determinada	Comp. (2010)	Resuelta	FEADER	M.A.A.M.A.	C.A.P.	
6 OLIVAR EN PENDIENTE	12,88	12,88	-	12,88	3.434,94	0,00	858,74	4.293,68
								4.293,68

REFERENCIA SIGPAC	CULTIVO	SEC_REG	Pendiente Media	Grupo de pago	SUPERFICIE (Hectáreas)				Determinada
					Declarada	Ecológica	Control C. Conv. SIGPAC		
14-054-062-00053-001	101000	S	50,11	6	3,24	3,24	-	-	3,24
14-054-062-00055-001	101000	S	57,79	6	4,26	4,26	-	-	4,26
14-054-062-00055-005	101000	S	31,70	6	3,95	3,95	-	-	3,95
14-054-062-00092-001	101000	S	21,82	6	0,31	0,31	-	-	0,31
14-054-062-00093-001	101000	S	23,23	6	0,64	0,64	-	-	0,64
14-054-062-00094-001	101000	S	21,42	6	0,42	0,42	-	-	0,42
14-054-062-00095-001	101000	S	27,64	6	0,06	0,06	-	-	0,06

APELLIDOS Y NOMBRE / RAZÓN SOCIAL **NIF** **EXPEDIENTE**

EL FONTANAL S.C.P. J14914550 3039544

Resumen de superficies

GRUPO DE PAGO	SUPERFICIE (Hectáreas)				IMPORTE (Euros)			TOTAL
	Declarada	Determinada	Comp. (2010)	Resuelta	FEADER	M.A.A.M.A.	C.A.P.	
6 OLIVAR EN PENDIENTE	9,12	9,12	-	9,12	2.432,19	0,00	608,05	3.040,24
								3.040,24

REFERENCIA SIGPAC	CULTIVO	SEC_REG	Pendiente Media	Grupo de pago	SUPERFICIE (Hectáreas)				Determinada
					Declarada	Ecológica	Control C. Conv. SIGPAC		
14-001-022-00014-002	101000	S	21,90	6	0,26	0,26	-	-	0,26
14-001-022-00014-003	101000	S	32,62	6	1,06	1,06	-	-	1,06
14-069-042-00151-003	101000	S	21,88	6	0,03	0,03	-	-	0,03
14-069-042-00151-004	101000	S	17,89	6	0,01	0,01	-	-	0,01
14-069-042-00151-005	101000	S	25,84	6	0,01	0,01	-	-	0,01
14-069-042-00151-006	101000	S	16,95	6	0,01	0,01	-	-	0,01
14-069-042-00151-011	101000	S	22,30	6	1,35	1,35	-	-	1,35
14-069-042-00152-003	101000	S	20,55	6	6,39	6,39	-	-	6,39



APellidos y nombre / Razón social**NIF****EXPEDIENTE**

EL REDONDILLO CB

E14718787

3017812

Resumen de superficies

GRUPO DE PAGO	SUPERFICIE (Hectáreas)				IMPORTE (Euros)			TOTAL
	Declarada	Determinada	Comp. (2010)	Resuelta	FEADER	M.A.A.M.A.	C.A.P.	
6 OLIVAR EN PENDIENTE	26,97	26,97	-	26,97	7.991,75	0,00	1.997,94	9.989,69
7 OLIVAR	0,02	0,02	-	0,02	4,32	0,00	1,09	5,41
								9.995,10

REFERENCIA SIGPAC	CULTIVO	SEC_REG	Pendiente		Grupo de		SUPERFICIE (Hectáreas)		
			Media	pago	Declarada	Ecológica	Control C. Conv. SIGPAC	Determinada	
14-007-008-00148-001	101000	S	21,95	6	2,52	2,52	-	-	2,52
14-007-008-00148-004	101000	S	34,75	6	4,43	4,43	-	-	4,43
14-007-008-00148-005	101000	S	34,03	6	0,29	0,29	-	-	0,29
14-007-008-00148-009	101000	S	21,36	6	0,09	0,09	-	-	0,09
14-007-008-00148-010	101000	S	34,61	6	0,04	0,04	-	-	0,04
14-007-008-00148-024	101000	S	46,64	6	0,01	0,01	-	-	0,01
14-007-008-00149-001	101000	S	29,62	6	0,66	0,66	-	-	0,66
14-007-008-00149-002	101000	S	20,95	6	12,59	12,59	-	-	12,59
14-007-008-00149-005	101000	S	20,81	6	0,02	0,02	-	-	0,02
14-007-008-00149-006	101000	S	10,56	6	0,02	0,02	-	-	0,02
14-007-008-00149-008	101000	S	21,25	6	0,05	0,05	-	-	0,05
14-007-008-00149-009	101000	S	23,03	6	0,05	0,05	-	-	0,05
14-019-004-00023-003	101000	S	25,80	6	1,84	1,84	-	-	1,84
14-019-004-00070-002	101000	S	24,25	6	4,36	4,36	-	-	4,36
14-007-008-00149-007	101000	S	4,70	7	0,02	0,02	-	-	0,02

APellidos y nombre / Razón social**NIF****EXPEDIENTE**

ESCOBAR PEQUEÑO ANTONIO LUIS

30191721N

3036577

Resumen de superficies

GRUPO DE PAGO	SUPERFICIE (Hectáreas)				IMPORTE (Euros)			TOTAL
	Declarada	Determinada	Comp. (2010)	Resuelta	FEADER	M.A.A.M.A.	C.A.P.	
1 HERBACEOS	62,59	62,59	-	62,59	9.198,23	0,00	2.299,55	11.497,78
								11.497,78

REFERENCIA SIGPAC	CULTIVO	SEC_REG	Pendiente		Grupo de		SUPERFICIE (Hectáreas)		
			Media	pago	Declarada	Ecológica	Control C. Conv. SIGPAC	Determinada	
14-029-016-00081-001	40001	S		1	12,63	12,63	-	-	12,63
14-032-007-00001-001	40000	S		1	10,00	10,00	-	-	10,00
14-032-007-00001-001	8000	S		1	39,96	39,96	-	-	39,96

APellidos y nombre / Razón social**NIF****EXPEDIENTE**

ESCRIBANO CAMACHO JOSE

30479976P

3039039

Resumen de superficies

GRUPO DE PAGO	SUPERFICIE (Hectáreas)				IMPORTE (Euros)			TOTAL
	Declarada	Determinada	Comp. (2010)	Resuelta	FEADER	M.A.A.M.A.	C.A.P.	
6 OLIVAR EN PENDIENTE	2,82	2,82	-	2,82	835,62	0,00	208,91	1.044,53
								1.044,53

REFERENCIA SIGPAC	CULTIVO	SEC_REG	Pendiente		Grupo de		SUPERFICIE (Hectáreas)		
			Media	pago	Declarada	Ecológica	Control C. Conv. SIGPAC	Determinada	
14-047-008-00069-005	101000	S	27,66	6	0,01	0,01	-	-	0,01
14-047-008-00069-006	101000	S	26,66	6	0,58	0,58	-	-	0,58
14-047-008-00069-007	101000	S	24,39	6	0,01	0,01	-	-	0,01
14-047-008-00069-008	101000	S	35,15	6	0,01	0,01	-	-	0,01
14-047-008-00069-009	101000	S	35,51	6	0,01	0,01	-	-	0,01
14-047-008-00069-010	101000	S	16,91	6	0,26	0,26	-	-	0,26
14-047-008-00069-011	101000	S	22,39	6	1,01	1,01	-	-	1,01
14-047-008-00069-012	101000	S	36,63	6	0,24	0,24	-	-	0,24
14-047-008-00069-013	101000	S	34,70	6	0,02	0,02	-	-	0,02
14-047-008-00111-005	101000	S	21,72	6	0,07	0,07	-	-	0,07
14-047-008-00111-011	101000	S	25,04	6	0,11	0,11	-	-	0,11
14-047-008-00111-012	101000	S	39,18	6	0,03	0,03	-	-	0,03
14-047-008-00111-013	101000	S	33,80	6	0,31	0,31	-	-	0,31
14-047-008-00111-014	101000	S	46,37	6	0,15	0,15	-	-	0,15

APELLIDOS Y NOMBRE / RAZÓN SOCIAL **NIF** **EXPEDIENTE**

ESCRIBANO CAMACHO VICENTE 30788680Y 3039040

Resumen de superficies

GRUPO DE PAGO	SUPERFICIE (Hectáreas)				IMPORTE (Euros)			TOTAL
	Declarada	Determinada	Comp. (2010)	Resuelta	FEADER	M.A.A.M.A.	C.A.P.	
6 OLIVAR EN PENDIENTE	8,67	8,67	-	8,67	2.569,09	0,00	642,28	3.211,37
								3.211,37

REFERENCIA SIGPAC	CULTIVO	SEC_REG	Pendiente Media	Grupo de pago	SUPERFICIE (Hectáreas)				
					Declarada	Ecológica	Control C. Conv. SIGPAC	Determinada	
14-047-008-00073-004	101000	S	32,89	6	8,64	8,64	-	-	8,64
14-047-008-00073-009	101000	S	20,04	6	0,01	0,01	-	-	0,01
14-047-008-00073-012	101000	S	35,73	6	0,02	0,02	-	-	0,02

APELLIDOS Y NOMBRE / RAZÓN SOCIAL **NIF** **EXPEDIENTE**

ESCRIBANO FLORES PEDRO 80115555T 3039089

Resumen de superficies

GRUPO DE PAGO	SUPERFICIE (Hectáreas)				IMPORTE (Euros)			TOTAL
	Declarada	Determinada	Comp. (2010)	Resuelta	FEADER	M.A.A.M.A.	C.A.P.	
6 OLIVAR EN PENDIENTE	2,66	2,66	-	2,66	788,21	0,00	197,05	985,26
								985,26

REFERENCIA SIGPAC	CULTIVO	SEC_REG	Pendiente Media	Grupo de pago	SUPERFICIE (Hectáreas)				
					Declarada	Ecológica	Control C. Conv. SIGPAC	Determinada	
14-047-002-00061-001	101000	S	24,84	6	0,04	0,04	-	-	0,04
14-047-003-00006-002	101000	S	22,45	6	1,99	1,99	-	-	1,99
14-047-003-00071-001	101000	S	29,25	6	0,63	0,63	-	-	0,63

APELLIDOS Y NOMBRE / RAZÓN SOCIAL **NIF** **EXPEDIENTE**

ESQUINAS LUJÁN TRÁNSITO 30193012S 3033115

Resumen de superficies

GRUPO DE PAGO	SUPERFICIE (Hectáreas)				IMPORTE (Euros)			TOTAL
	Declarada	Determinada	Comp. (2010)	Resuelta	FEADER	M.A.A.M.A.	C.A.P.	
6 OLIVAR EN PENDIENTE	2,99	2,99	-	2,99	886,00	0,00	221,50	1.107,50
								1.107,50

REFERENCIA SIGPAC	CULTIVO	SEC_REG	Pendiente Media	Grupo de pago	SUPERFICIE (Hectáreas)				
					Declarada	Ecológica	Control C. Conv. SIGPAC	Determinada	
14-032-001-00202-001	101000	S	15,97	6	2,95	2,95	-	-	2,95
14-032-001-00202-005	101000	S	19,47	6	0,01	0,01	-	-	0,01
14-032-001-00202-009	101000	S	21,34	6	0,01	0,01	-	-	0,01
14-032-001-00202-011	101000	S	11,32	6	0,01	0,01	-	-	0,01
14-032-001-00202-012	101000	S	9,44	6	0,01	0,01	-	-	0,01

APELLIDOS Y NOMBRE / RAZÓN SOCIAL **NIF** **EXPEDIENTE**

EXPLOTACIONES ECOLOGICAS LA VEGA, B14916555 3041084

Resumen de superficies

GRUPO DE PAGO	SUPERFICIE (Hectáreas)				IMPORTE (Euros)			TOTAL
	Declarada	Determinada	Comp. (2010)	Resuelta	FEADER	M.A.A.M.A.	C.A.P.	
6 OLIVAR EN PENDIENTE	47,61	47,61	-	47,61	14.107,80	0,00	3.526,94	17.634,74
								17.634,74

REFERENCIA SIGPAC	CULTIVO	SEC_REG	Pendiente Media	Grupo de pago	SUPERFICIE (Hectáreas)				
					Declarada	Ecológica	Control C. Conv. SIGPAC	Determinada	
14-047-002-00056-001	101000	S	39,24	6	47,61	47,61	-	-	47,61



APELLIDOS Y NOMBRE / RAZÓN SOCIAL **NIF** **EXPEDIENTE**

EXPLOTACIONES EL GAMONAL S.L. B14672406 3030652

Resumen de superficies

GRUPO DE PAGO	SUPERFICIE (Hectáreas)				IMPORTE (Euros)			TOTAL
	Declarada	Determinada	Comp. (2010)	Resuelta	FEADER	M.A.A.M.A.	C.A.P.	
6 OLIVAR EN PENDIENTE	80,87	80,87	-	80,87	18.221,89	0,00	4.555,47	22.777,36
7 OLIVAR	27,73	27,73	-	27,73	4.559,64	0,00	1.139,92	5.699,56
								28.476,92

REFERENCIA SIGPAC	CULTIVO	SEC_REG	Pendiente Media	Grupo de pago	SUPERFICIE (Hectáreas)				Determinada
					Declarada	Ecológica	Control C. Conv. SIGPAC	Determinada	
14-053-016-00022-002	101000	R	13,21	6	0,97	0,97	-	-	0,97
14-053-017-00001-005	101000	R	8,80	6	36,33	36,33	-	-	36,33
14-053-017-00002-001	101000	R	12,28	6	8,04	8,04	-	-	8,04
14-053-017-00076-003	101000	R	9,74	6	26,79	26,79	-	-	26,79
14-053-017-00093-001	101000	R	16,79	6	0,53	0,53	-	-	0,53
14-053-017-00094-004	101000	R	18,38	6	0,71	0,71	-	-	0,71
14-053-017-00096-001	101000	R	9,70	6	7,50	7,50	-	-	7,50
14-053-017-00095-001	101000	R	6,77	7	27,73	27,73	-	-	27,73

APELLIDOS Y NOMBRE / RAZÓN SOCIAL **NIF** **EXPEDIENTE**

FABIOS MUÑOZ MANUEL 45740479B 3018261

Resumen de superficies

GRUPO DE PAGO	SUPERFICIE (Hectáreas)				IMPORTE (Euros)			TOTAL
	Declarada	Determinada	Comp. (2010)	Resuelta	FEADER	M.A.A.M.A.	C.A.P.	
1 HERBACEOS	23,25	23,25	-	23,25	3.075,14	0,00	768,78	3.843,92
								3.843,92

REFERENCIA SIGPAC	CULTIVO	SEC_REG	Pendiente Media	Grupo de pago	SUPERFICIE (Hectáreas)				Determinada
					Declarada	Ecológica	Control C. Conv. SIGPAC	Determinada	
14-006-016-00023-001	40000	S		1	18,00	18,00	-	-	18,00
14-006-016-00023-002	8000	S		1	4,00	4,00	-	-	4,00
14-006-016-00024-002	8000	S		1	1,25	1,25	-	-	1,25

APELLIDOS Y NOMBRE / RAZÓN SOCIAL **NIF** **EXPEDIENTE**

FERNANDEZ CABANILLAS MARGARITA 80132186W 3040760

Resumen de superficies

GRUPO DE PAGO	SUPERFICIE (Hectáreas)				IMPORTE (Euros)			TOTAL
	Declarada	Determinada	Comp. (2010)	Resuelta	FEADER	M.A.A.M.A.	C.A.P.	
12 CITRICOS	7,93	7,93	-	7,93	3.237,98	0,00	809,49	4.047,47
								4.047,47

REFERENCIA SIGPAC	CULTIVO	SEC_REG	Pendiente Media	Grupo de pago	SUPERFICIE (Hectáreas)				Determinada
					Declarada	Ecológica	Control C. Conv. SIGPAC	Determinada	
14-036-024-00023-002	206000	R		12	7,93	7,93	-	-	7,93

APELLIDOS Y NOMBRE / RAZÓN SOCIAL **NIF** **EXPEDIENTE**

FERNANDEZ CAMPOS MARIA LUCIA 16541217P 3041995

Resumen de superficies

GRUPO DE PAGO	SUPERFICIE (Hectáreas)				IMPORTE (Euros)			TOTAL
	Declarada	Determinada	Comp. (2010)	Resuelta	FEADER	M.A.A.M.A.	C.A.P.	
1 HERBACEOS	14,40	14,40	-	14,40	1.904,60	0,00	476,15	2.380,75
								2.380,75

REFERENCIA SIGPAC	CULTIVO	SEC_REG	Pendiente Media	Grupo de pago	SUPERFICIE (Hectáreas)				Determinada
					Declarada	Ecológica	Control C. Conv. SIGPAC	Determinada	
14-062-031-00014-001	13000	S		1	1,39	1,39	-	-	1,39
14-062-031-00015-001	40000	S		1	5,00	5,00	-	-	5,00
14-062-031-00015-001	13000	S		1	8,01	8,01	-	-	8,01

APellidos y nombre / Razón social **NIF** **Expediente**

FERNANDEZ FERNANDEZ RAQUEL 44358356G 3039092

Resumen de superficies

GRUPO DE PAGO	SUPERFICIE (Hectáreas)				IMPORTE (Euros)			TOTAL
	Declarada	Determinada	Comp. (2010)	Resuelta	FEADER	M.A.A.M.A.	C.A.P.	
6 OLIVAR EN PENDIENTE	6,83	6,83	-	6,83	2.023,87	0,00	505,96	2.529,83
								2.529,83

REFERENCIA SIGPAC	CULTIVO	SEC_REG	Pendiente Media	Grupo de pago	SUPERFICIE (Hectáreas)				
					Declarada	Ecológica	Control C. Conv. SIGPAC	Determinada	
14-047-022-00055-002	101000	S	70,66	6	4,57	4,57	-	-	4,57
14-047-022-00075-001	101000	S	40,90	6	2,25	2,25	-	-	2,25
14-047-022-00076-001	101000	S	65,37	6	0,01	0,01	-	-	0,01

APellidos y nombre / Razón social **NIF** **Expediente**

FERNANDEZ PEINADO ANTONIO 75629475R 3039095

Resumen de superficies

GRUPO DE PAGO	SUPERFICIE (Hectáreas)				IMPORTE (Euros)			TOTAL
	Declarada	Determinada	Comp. (2010)	Resuelta	FEADER	M.A.A.M.A.	C.A.P.	
6 OLIVAR EN PENDIENTE	3,39	3,39	-	3,39	1.004,52	0,00	251,14	1.255,66
								1.255,66

REFERENCIA SIGPAC	CULTIVO	SEC_REG	Pendiente Media	Grupo de pago	SUPERFICIE (Hectáreas)				
					Declarada	Ecológica	Control C. Conv. SIGPAC	Determinada	
14-047-010-00032-001	101000	S	44,31	6	0,31	0,31	-	-	0,31
14-047-023-00071-002	101000	S	43,38	6	3,08	3,08	-	-	3,08

APellidos y nombre / Razón social **NIF** **Expediente**

FERNANDEZ RICO DIEGO 30132151N 3033805

Resumen de superficies

GRUPO DE PAGO	SUPERFICIE (Hectáreas)				IMPORTE (Euros)			TOTAL
	Declarada	Determinada	Comp. (2010)	Resuelta	FEADER	M.A.A.M.A.	C.A.P.	
1 HERBACEOS	28,76	28,76	-	28,76	4.226,57	0,00	1.056,64	5.283,21
								5.283,21

REFERENCIA SIGPAC	CULTIVO	SEC_REG	Pendiente Media	Grupo de pago	SUPERFICIE (Hectáreas)				
					Declarada	Ecológica	Control C. Conv. SIGPAC	Determinada	
14-008-013-00029-001	40000	S		1	5,24	5,24	-	-	5,24
14-008-013-00029-001	5000	S		1	2,35	2,35	-	-	2,35
14-008-013-00029-001	8000	S		1	0,87	0,87	-	-	0,87
14-008-013-00033-009	8000	S		1	11,00	11,00	-	-	11,00
14-008-042-00008-001	8000	S		1	9,30	9,30	-	-	9,30

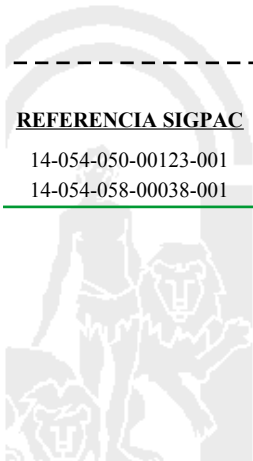
APellidos y nombre / Razón social **NIF** **Expediente**

FERRER FERNÁNDEZ ANTONIO 38502904F 3037891

Resumen de superficies

GRUPO DE PAGO	SUPERFICIE (Hectáreas)				IMPORTE (Euros)			TOTAL
	Declarada	Determinada	Comp. (2010)	Resuelta	FEADER	M.A.A.M.A.	C.A.P.	
6 OLIVAR EN PENDIENTE	5,24	5,24	-	5,24	1.552,72	0,00	388,18	1.940,90
								1.940,90

REFERENCIA SIGPAC	CULTIVO	SEC_REG	Pendiente Media	Grupo de pago	SUPERFICIE (Hectáreas)				
					Declarada	Ecológica	Control C. Conv. SIGPAC	Determinada	
14-054-050-00123-001	101000	S	15,44	6	0,76	0,76	-	-	0,76
14-054-058-00038-001	101000	S	16,61	6	4,48	4,48	-	-	4,48



APELLIDOS Y NOMBRE / RAZÓN SOCIAL **NIF** **EXPEDIENTE**

FLORES FLORES MARIA 30464130D 3038994

Resumen de superficies

GRUPO DE PAGO	SUPERFICIE (Hectáreas)					IMPORTE (Euros)			TOTAL
	Declarada	Determinada	Comp. (2010)	Resuelta	FEADER	M.A.A.M.A.	C.A.P.		
6 OLIVAR EN PENDIENTE	5,02	5,02	-	5,02	1.487,53	0,00	371,88	1.859,41	
								1.859,41	

REFERENCIA SIGPAC	CULTIVO	SEC_REG	Pendiente		Grupo de		SUPERFICIE (Hectáreas)			
			Media	pago	Declarada	Ecológica	Control C. Conv.	SIGPAC	Determinada	
14-047-003-00007-001	101000	S	22,80	6	0,16	0,16	-	-	0,16	
14-047-003-00014-001	101000	S	36,63	6	1,42	1,42	-	-	1,42	
14-047-003-00015-001	101000	S	37,21	6	1,32	1,32	-	-	1,32	
14-047-003-00076-002	101000	S	18,53	6	1,77	1,77	-	-	1,77	
14-047-003-00078-001	101000	S	53,16	6	0,35	0,35	-	-	0,35	

APELLIDOS Y NOMBRE / RAZÓN SOCIAL **NIF** **EXPEDIENTE**

GALVEZ MONCADA MARIA DEL ROSARIO 25563404P 3000178

Resumen de superficies

GRUPO DE PAGO	SUPERFICIE (Hectáreas)					IMPORTE (Euros)			TOTAL
	Declarada	Determinada	Comp. (2010)	Resuelta	FEADER	M.A.A.M.A.	C.A.P.		
6 OLIVAR EN PENDIENTE	1,68	1,68	-	1,68	497,82	0,00	124,45	622,27	
								622,27	

REFERENCIA SIGPAC	CULTIVO	SEC_REG	Pendiente		Grupo de		SUPERFICIE (Hectáreas)			
			Media	pago	Declarada	Ecológica	Control C. Conv.	SIGPAC	Determinada	
14-047-001-00059-002	101000	S	39,26	6	1,33	1,33	-	-	1,33	
14-047-001-00059-003	101000	S	9,32	6	0,01	0,01	-	-	0,01	
14-047-001-00059-007	101000	S	34,92	6	0,13	0,13	-	-	0,13	
14-047-001-00059-008	101000	S	39,51	6	0,21	0,21	-	-	0,21	

APELLIDOS Y NOMBRE / RAZÓN SOCIAL **NIF** **EXPEDIENTE**

GAMO C.B. E14630362 3033966

Resumen de superficies

GRUPO DE PAGO	SUPERFICIE (Hectáreas)					IMPORTE (Euros)			TOTAL
	Declarada	Determinada	Comp. (2010)	Resuelta	FEADER	M.A.A.M.A.	C.A.P.		
6 OLIVAR EN PENDIENTE	13,28	13,28	-	13,28	3.541,62	0,00	885,40	4.427,02	
7 OLIVAR	5,73	5,73	-	5,73	1.206,19	0,00	301,54	1.507,73	
								5.934,75	

REFERENCIA SIGPAC	CULTIVO	SEC_REG	Pendiente		Grupo de		SUPERFICIE (Hectáreas)			
			Media	pago	Declarada	Ecológica	Control C. Conv.	SIGPAC	Determinada	
14-053-003-00026-006	101000	S	21,68	6	1,26	1,26	-	-	1,26	
14-053-003-00026-007	101000	S	10,10	6	0,69	0,69	-	-	0,69	
14-053-003-00027-005	101000	S	13,88	6	7,21	7,21	-	-	7,21	
14-053-003-00027-006	101000	S	11,22	6	4,12	4,12	-	-	4,12	
14-053-003-00026-005	101000	S	7,70	7	1,52	1,52	-	-	1,52	
14-053-003-00026-008	101000	S	5,65	7	4,21	4,21	-	-	4,21	

APELLIDOS Y NOMBRE / RAZÓN SOCIAL **NIF** **EXPEDIENTE**

GARCIA BAJO MANUEL 75698005Z 3026177

Resumen de superficies

GRUPO DE PAGO	SUPERFICIE (Hectáreas)					IMPORTE (Euros)			TOTAL
	Declarada	Determinada	Comp. (2010)	Resuelta	FEADER	M.A.A.M.A.	C.A.P.		
6 OLIVAR EN PENDIENTE	8,19	8,19	-	8,19	2.426,86	0,00	606,72	3.033,58	
								3.033,58	

REFERENCIA SIGPAC	CULTIVO	SEC_REG	Pendiente		Grupo de		SUPERFICIE (Hectáreas)			
			Media	pago	Declarada	Ecológica	Control C. Conv.	SIGPAC	Determinada	
14-054-053-00015-003	101000	S	59,29	6	5,96	5,96	-	-	5,96	
14-054-053-00032-004	101000	S	59,97	6	2,23	2,23	-	-	2,23	

APellidos y nombre / Razón social **NIF** **Expediente**

GARCIA LEON MANUEL 30204359T 3032795

Resumen de superficies

GRUPO DE PAGO	Declarada	SUPERFICIE (Hectáreas)			FEADER	IMPORTE (Euros)		TOTAL
		Determinada	Comp. (2010)	Resuelta		M.A.A.M.A.	C.A.P.	
1 HERBACEOS	20,34	20,34	-	20,34	2.989,17	0,00	747,29	3.736,46
								3.736,46

REFERENCIA SIGPAC	CULTIVO	SEC_REG	Pendiente Media	Grupo de pago	SUPERFICIE (Hectáreas)				Determinada
					Declarada	Ecológica	Control C. Conv. SIGPAC		
14-011-003-00018-001	8000	S		1	5,34	5,34	-	-	5,34
14-011-004-00043-002	8000	S		1	15,00	15,00	-	-	15,00

APellidos y nombre / Razón social **NIF** **Expediente**

GARCÍA NIETO ASCENSIÓN 34016262K 3022089

Resumen de superficies

GRUPO DE PAGO	Declarada	SUPERFICIE (Hectáreas)			FEADER	IMPORTE (Euros)		TOTAL
		Determinada	Comp. (2010)	Resuelta		M.A.A.M.A.	C.A.P.	
5 FRUTALES DE REGADIO	1,48	1,48	-	1,48	696,90	0,00	174,23	871,13
								871,13

REFERENCIA SIGPAC	CULTIVO	SEC_REG	Pendiente Media	Grupo de pago	SUPERFICIE (Hectáreas)				Determinada
					Declarada	Ecológica	Control C. Conv. SIGPAC		
14-013-016-00039-002	211000	R		5	1,48	1,48	-	-	1,48

APellidos y nombre / Razón social **NIF** **Expediente**

GARCIA PLAZUELO JOSE 80149952N 3021209

Resumen de superficies

GRUPO DE PAGO	Declarada	SUPERFICIE (Hectáreas)			FEADER	IMPORTE (Euros)		TOTAL
		Determinada	Comp. (2010)	Resuelta		M.A.A.M.A.	C.A.P.	
1 HERBACEOS	6,05	6,05	-	6,05	889,11	0,00	222,28	1.111,39
								1.111,39

REFERENCIA SIGPAC	CULTIVO	SEC_REG	Pendiente Media	Grupo de pago	SUPERFICIE (Hectáreas)				Determinada
					Declarada	Ecológica	Control C. Conv. SIGPAC		
14-006-006-00091-002	8000	S		1	1,35	1,35	-	-	1,35
14-006-007-00095-001	12000	S		1	4,70	4,70	-	-	4,70

APellidos y nombre / Razón social **NIF** **Expediente**

GARCIA RAMIREZ ANTONIO 30513922Y 3037919

Resumen de superficies

GRUPO DE PAGO	Declarada	SUPERFICIE (Hectáreas)			FEADER	IMPORTE (Euros)		TOTAL
		Determinada	Comp. (2010)	Resuelta		M.A.A.M.A.	C.A.P.	
1 HERBACEOS	4,80	4,80	-	4,80	705,41	0,00	176,35	881,76
								881,76

REFERENCIA SIGPAC	CULTIVO	SEC_REG	Pendiente Media	Grupo de pago	SUPERFICIE (Hectáreas)				Determinada
					Declarada	Ecológica	Control C. Conv. SIGPAC		
14-054-004-00050-001	12000	S		1	0,95	0,95	-	-	0,95
14-054-004-00071-003	12000	S		1	3,85	3,85	-	-	3,85

APellidos y nombre / Razón social **NIF** **Expediente**

GARCIA RAMIREZ DIEGO 75701414L 3042001

Resumen de superficies

GRUPO DE PAGO	Declarada	SUPERFICIE (Hectáreas)			FEADER	IMPORTE (Euros)		TOTAL
		Determinada	Comp. (2010)	Resuelta		M.A.A.M.A.	C.A.P.	
6 OLIVAR EN PENDIENTE	10,32	10,32	-	10,32	3.058,02	0,00	764,51	3.822,53
								3.822,53

REFERENCIA SIGPAC	CULTIVO	SEC_REG	Pendiente Media	Grupo de pago	SUPERFICIE (Hectáreas)				Determinada
					Declarada	Ecológica	Control C. Conv. SIGPAC		
14-054-055-00130-003	101000	S		6	10,32	10,32	-	-	10,32

APELLIDOS Y NOMBRE / RAZÓN SOCIAL **NIF** **EXPEDIENTE**

GOMEZ ESPEJO JUAN FELIX 30056757N 3038109

Resumen de superficies

GRUPO DE PAGO	SUPERFICIE (Hectáreas)				IMPORTE (Euros)			TOTAL
	Declarada	Determinada	Comp. (2010)	Resuelta	FEADER	M.A.A.M.A.	C.A.P.	
6 OLIVAR EN PENDIENTE	0,01	0,01	-	0,01	2,96	0,00	0,74	3,70
7 OLIVAR	18,16	18,16	-	18,16	3.926,92	0,00	981,73	4.908,65
								4.912,35

REFERENCIA SIGPAC	CULTIVO	SEC_REG	Pendiente Media	Grupo de pago	SUPERFICIE (Hectáreas)				Determinada
					Declarada	Ecológica	Control C. Conv.	SIGPAC	
14-070-010-00041-004	101000	S	8,75	6	0,01	0,01	-	-	0,01
14-003-016-00010-001	101000	S	5,35	7	8,41	8,41	-	-	8,41
14-003-016-00011-007	101000	S	5,66	7	2,76	2,76	-	-	2,76
14-003-016-00011-009	101000	S	1,87	7	0,62	0,62	-	-	0,62
14-070-010-00041-005	101000	S	7,38	7	0,07	0,07	-	-	0,07
14-070-010-00042-001	101000	S	4,44	7	6,30	6,30	-	-	6,30

APELLIDOS Y NOMBRE / RAZÓN SOCIAL **NIF** **EXPEDIENTE**

GOMEZ GARCIA COURTOY MARIA PAZ 30475538D 3033968

Resumen de superficies

GRUPO DE PAGO	SUPERFICIE (Hectáreas)				IMPORTE (Euros)			TOTAL
	Declarada	Determinada	Comp. (2010)	Resuelta	FEADER	M.A.A.M.A.	C.A.P.	
1 HERBACEOS	20,44	20,44	-	20,44	3.003,86	0,00	750,97	3.754,83
								3.754,83

REFERENCIA SIGPAC	CULTIVO	SEC_REG	Pendiente Media	Grupo de pago	SUPERFICIE (Hectáreas)				Determinada
					Declarada	Ecológica	Control C. Conv.	SIGPAC	
14-047-014-00036-001	5000	R		1	5,57	5,57	-	-	5,57
14-047-014-00036-013	5000	S		1	14,58	14,58	-	-	14,58
14-047-014-00036-014	5000	S		1	0,29	0,29	-	-	0,29

APELLIDOS Y NOMBRE / RAZÓN SOCIAL **NIF** **EXPEDIENTE**

GOMEZ PADILLO RAFAEL 30791465P 3040879

Resumen de superficies

GRUPO DE PAGO	SUPERFICIE (Hectáreas)				IMPORTE (Euros)			TOTAL
	Declarada	Determinada	Comp. (2010)	Resuelta	FEADER	M.A.A.M.A.	C.A.P.	
6 OLIVAR EN PENDIENTE	17,74	17,74	-	17,74	5.256,72	0,00	1.314,18	6.570,90
								6.570,90

REFERENCIA SIGPAC	CULTIVO	SEC_REG	Pendiente Media	Grupo de pago	SUPERFICIE (Hectáreas)				Determinada
					Declarada	Ecológica	Control C. Conv.	SIGPAC	
14-003-031-00005-004	101000	S	20,63	6	1,25	1,25	-	-	1,25
14-003-031-00006-006	101000	S	17,56	6	8,02	8,02	-	-	8,02
14-003-031-00007-002	101000	S	13,11	6	0,26	0,26	-	-	0,26
14-003-031-00008-002	101000	S	13,46	6	0,53	0,53	-	-	0,53
14-003-031-00176-002	101000	S	19,03	6	0,01	0,01	-	-	0,01
14-003-031-00177-002	101000	S	18,95	6	7,67	7,67	-	-	7,67

APELLIDOS Y NOMBRE / RAZÓN SOCIAL **NIF** **EXPEDIENTE**

GONZALEZ GARCIA ADELINA 30449147E 3038996

Resumen de superficies

GRUPO DE PAGO	SUPERFICIE (Hectáreas)				IMPORTE (Euros)			TOTAL
	Declarada	Determinada	Comp. (2010)	Resuelta	FEADER	M.A.A.M.A.	C.A.P.	
6 OLIVAR EN PENDIENTE	17,51	17,51	-	17,51	5.188,56	0,00	1.297,14	6.485,70
								6.485,70

REFERENCIA SIGPAC	CULTIVO	SEC_REG	Pendiente Media	Grupo de pago	SUPERFICIE (Hectáreas)				Determinada
					Declarada	Ecológica	Control C. Conv.	SIGPAC	
14-047-009-00111-001	101000	S	44,26	6	0,01	0,01	-	-	0,01
14-047-009-00111-002	101000	S	43,47	6	17,50	17,50	-	-	17,50

APellidos y nombre / Razón social **NIF** **Expediente**

GONZALEZ GARCIA RICARDO 30465047Y 3038997

Resumen de superficies

GRUPO DE PAGO	SUPERFICIE (Hectáreas)				IMPORTE (Euros)			TOTAL
	Declarada	Determinada	Comp. (2010)	Resuelta	FEADER	M.A.A.M.A.	C.A.P.	
6 OLIVAR EN PENDIENTE	43,72	43,72	-	43,72	12.955,11	0,00	3.238,78	16.193,89
								16.193,89

REFERENCIA SIGPAC	CULTIVO	SEC_REG	Pendiente Media	Grupo de pago	SUPERFICIE (Hectáreas)				
					Declarada	Ecológica	Control C. Conv. SIGPAC	Determinada	
14-047-005-00014-002	101000	S	42,56	6	43,57	43,57	-	-	43,57
14-047-005-00014-021	101000	S	36,77	6	0,15	0,15	-	-	0,15

APellidos y nombre / Razón social **NIF** **Expediente**

GONZALEZ PAEZ RAFAEL 29959728C 3010694

Resumen de superficies

GRUPO DE PAGO	SUPERFICIE (Hectáreas)				IMPORTE (Euros)			TOTAL
	Declarada	Determinada	Comp. (2010)	Resuelta	FEADER	M.A.A.M.A.	C.A.P.	
6 OLIVAR EN PENDIENTE	40,83	40,83	-	40,83	11.321,96	0,00	2.830,48	14.152,44
7 OLIVAR	18,73	18,73	-	18,73	3.790,14	0,00	947,53	4.737,67
								18.890,11

REFERENCIA SIGPAC	CULTIVO	SEC_REG	Pendiente Media	Grupo de pago	SUPERFICIE (Hectáreas)				
					Declarada	Ecológica	Control C. Conv. SIGPAC	Determinada	
14-005-013-00018-021	101000	S	9,34	6	40,83	40,83	-	-	40,83
14-005-013-00018-005	101000	S	4,11	7	0,26	0,26	-	-	0,26
14-005-013-00029-003	101000	S	6,30	7	0,03	0,03	-	-	0,03
14-005-013-00034-004	101000	S	6,79	7	0,01	0,01	-	-	0,01
14-005-013-00034-005	101000	S	4,72	7	18,43	18,43	-	-	18,43

APellidos y nombre / Razón social **NIF** **Expediente**

GRANADOS GRANADOS JOSE 75699368C 3019536

Resumen de superficies

GRUPO DE PAGO	SUPERFICIE (Hectáreas)				IMPORTE (Euros)			TOTAL
	Declarada	Determinada	Comp. (2010)	Resuelta	FEADER	M.A.A.M.A.	C.A.P.	
1 HERBACEOS	9,47	9,47	-	9,47	1.316,76	0,00	329,19	1.645,95
								1.645,95

REFERENCIA SIGPAC	CULTIVO	SEC_REG	Pendiente Media	Grupo de pago	SUPERFICIE (Hectáreas)				
					Declarada	Ecológica	Control C. Conv. SIGPAC	Determinada	
14-035-050-00039-001	40001	S		1	4,37	4,37	-	-	4,37
14-035-050-00040-006	40001	S		1	5,10	5,10	-	-	5,10

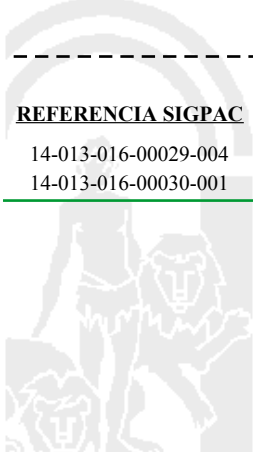
APellidos y nombre / Razón social **NIF** **Expediente**

GRANADOS GRANADOS JOSE LUIS 79218601T 3022091

Resumen de superficies

GRUPO DE PAGO	SUPERFICIE (Hectáreas)				IMPORTE (Euros)			TOTAL
	Declarada	Determinada	Comp. (2010)	Resuelta	FEADER	M.A.A.M.A.	C.A.P.	
8 HORTICOLAS	1,12	1,12	-	1,12	537,60	0,00	134,40	672,00
								672,00

REFERENCIA SIGPAC	CULTIVO	SEC_REG	Pendiente Media	Grupo de pago	SUPERFICIE (Hectáreas)				
					Declarada	Ecológica	Control C. Conv. SIGPAC	Determinada	
14-013-016-00029-004	90910	R		8	0,40	0,40	-	-	0,40
14-013-016-00030-001	90910	R		8	0,72	0,72	-	-	0,72



APELLIDOS Y NOMBRE / RAZÓN SOCIAL **NIF** **EXPEDIENTE**

GUTIERREZ RUIZ ISABEL 30175294F 3035338

Resumen de superficies

GRUPO DE PAGO	SUPERFICIE (Hectáreas)				IMPORTE (Euros)			TOTAL
	Declarada	Determinada	Comp. (2010)	Resuelta	FEADER	M.A.A.M.A.	C.A.P.	
6 OLIVAR EN PENDIENTE	15,50	15,50	-	15,50	4.133,66	0,00	1.033,42	5.167,08
								5.167,08

REFERENCIA SIGPAC	CULTIVO	SEC_REG	Pendiente		Grupo de		SUPERFICIE (Hectáreas)		
			Media	pago	Declarada	Ecológica	Control C. Conv. SIGPAC	Determinada	
14-069-049-00005-001	101000	S	22,35	6	0,05	0,05	-	-	0,05
14-069-049-00005-008	101000	S	29,39	6	0,04	0,04	-	-	0,04
14-069-051-00038-005	101000	S	36,69	6	15,41	15,41	-	-	15,41

APELLIDOS Y NOMBRE / RAZÓN SOCIAL **NIF** **EXPEDIENTE**

HENARES PRADOS VICENTE 52489873D 3034794

Resumen de superficies

GRUPO DE PAGO	SUPERFICIE (Hectáreas)				IMPORTE (Euros)			TOTAL
	Declarada	Determinada	Comp. (2010)	Resuelta	FEADER	M.A.A.M.A.	C.A.P.	
6 OLIVAR EN PENDIENTE	3,95	3,95	-	3,95	1.053,42	0,00	263,35	1.316,77
								1.316,77

REFERENCIA SIGPAC	CULTIVO	SEC_REG	Pendiente		Grupo de		SUPERFICIE (Hectáreas)		
			Media	pago	Declarada	Ecológica	Control C. Conv. SIGPAC	Determinada	
14-013-023-00100-001	101000	S	20,22	6	1,71	1,71	-	-	1,71
14-013-023-00101-001	101000	S	12,79	6	2,24	2,24	-	-	2,24

APELLIDOS Y NOMBRE / RAZÓN SOCIAL **NIF** **EXPEDIENTE**

HERRERA RODRIGUEZ MARIA CARMEN 70638926S 3040623

Resumen de superficies

GRUPO DE PAGO	SUPERFICIE (Hectáreas)				IMPORTE (Euros)			TOTAL
	Declarada	Determinada	Comp. (2010)	Resuelta	FEADER	M.A.A.M.A.	C.A.P.	
1 HERBACEOS	8,80	8,80	-	8,80	1.163,92	0,00	290,98	1.454,90
								1.454,90

REFERENCIA SIGPAC	CULTIVO	SEC_REG	Pendiente		Grupo de		SUPERFICIE (Hectáreas)		
			Media	pago	Declarada	Ecológica	Control C. Conv. SIGPAC	Determinada	
14-074-061-00267-001	8000	S		1	1,06	1,06	-	-	1,06
14-074-064-00013-001	12000	S		1	0,37	0,37	-	-	0,37
14-074-064-00020-001	12000	S		1	0,41	0,41	-	-	0,41
14-074-064-00020-002	12000	S		1	0,08	0,08	-	-	0,08
14-074-064-00023-001	12000	S		1	0,48	0,48	-	-	0,48
14-074-064-00026-001	12000	S		1	0,80	0,80	-	-	0,80
14-074-064-00051-001	12000	S		1	0,13	0,13	-	-	0,13
14-074-064-00059-001	12000	S		1	2,00	2,00	-	-	2,00
14-074-065-00113-001	12000	S		1	0,28	0,28	-	-	0,28
14-074-066-00228-001	5000	S		1	3,19	3,19	-	-	3,19



APELLIDOS Y NOMBRE / RAZÓN SOCIAL **NIF** **EXPEDIENTE**

HERRUZO SOTOMAYOR ALFONSO 29909332V 3024137

Resumen de superficies

GRUPO DE PAGO	SUPERFICIE (Hectáreas)				IMPORTE (Euros)			TOTAL
	Declarada	Determinada	Comp. (2010)	Resuelta	FEADER	M.A.A.M.A.	C.A.P.	
6 OLIVAR EN PENDIENTE	109,59	109,59	-	109,59	24.558,11	0,00	6.139,53	30.697,64
								30.697,64

REFERENCIA SIGPAC	CULTIVO	SEC_REG	Pendiente Media	Grupo de pago	SUPERFICIE (Hectáreas)				
					Declarada	Ecológica	Control C.	Conv. SIGPAC	Determinada
14-043-031-00049-006	101000	S	36,78	6	7,42	7,42	-	-	7,42
14-043-031-00052-001	101000	S	39,99	6	5,51	5,51	-	-	5,51
14-043-031-00060-001	101000	S	19,93	6	1,55	1,55	-	-	1,55
14-043-031-00060-002	101000	S	27,35	6	6,35	6,35	-	-	6,35
14-043-031-00060-003	101000	S	20,04	6	0,02	0,02	-	-	0,02
14-043-031-00062-007	101000	S	40,56	6	0,10	0,10	-	-	0,10
14-043-031-00062-008	101000	S	26,99	6	0,89	0,89	-	-	0,89
14-043-031-00062-009	101000	S	21,46	6	6,78	6,78	-	-	6,78
14-043-031-00062-013	101000	S	21,45	6	0,02	0,02	-	-	0,02
14-043-031-00062-014	101000	S	42,42	6	0,01	0,01	-	-	0,01
14-043-031-00062-015	101000	S	29,63	6	0,08	0,08	-	-	0,08
14-043-031-00062-016	101000	S	10,00	6	0,02	0,02	-	-	0,02
14-043-031-00065-001	101000	S	32,19	6	2,13	2,13	-	-	2,13
14-043-031-00088-006	101000	S	22,46	6	0,01	0,01	-	-	0,01
14-043-031-00088-009	101000	S	33,90	6	10,53	10,53	-	-	10,53
14-043-031-00088-017	101000	S	24,19	6	0,03	0,03	-	-	0,03
14-043-031-00088-018	101000	S	26,59	6	0,18	0,18	-	-	0,18
14-054-042-00027-001	101000	S	47,83	6	0,97	0,97	-	-	0,97
14-054-042-00028-001	101000	S	57,77	6	4,58	4,58	-	-	4,58
14-069-049-00037-001	101000	S	48,66	6	28,13	28,13	-	-	28,13
14-069-049-00059-001	101000	S	37,78	6	2,54	2,54	-	-	2,54
14-069-051-00026-005	101000	S	48,96	6	31,74	31,74	-	-	31,74

APELLIDOS Y NOMBRE / RAZÓN SOCIAL **NIF** **EXPEDIENTE**

HERRUZO SOTOMAYOR ANTONIO 29932962A 3016241

Resumen de superficies

GRUPO DE PAGO	SUPERFICIE (Hectáreas)				IMPORTE (Euros)			TOTAL
	Declarada	Determinada	Comp. (2010)	Resuelta	FEADER	M.A.A.M.A.	C.A.P.	
6 OLIVAR EN PENDIENTE	114,82	114,82	-	114,82	25.023,04	0,00	6.255,76	31.278,80
								31.278,80

REFERENCIA SIGPAC	CULTIVO	SEC_REG	Pendiente Media	Grupo de pago	SUPERFICIE (Hectáreas)				
					Declarada	Ecológica	Control C.	Conv. SIGPAC	Determinada
14-043-031-00064-010	101000	S	19,81	6	12,45	12,45	-	-	12,45
14-043-031-00089-001	101000	S	36,79	6	27,28	27,28	-	-	27,28
14-043-031-00089-032	101000	S	24,43	6	7,13	7,13	-	-	7,13
14-069-051-00026-005	101000	S	48,96	6	37,65	37,65	-	-	37,65
14-069-051-00032-001	101000	S	45,39	6	30,31	30,31	-	-	30,31

APELLIDOS Y NOMBRE / RAZÓN SOCIAL **NIF** **EXPEDIENTE**

HERRUZO SOTOMAYOR BARTOLOME 00013451L 3026228

Resumen de superficies

GRUPO DE PAGO	SUPERFICIE (Hectáreas)				IMPORTE (Euros)			TOTAL
	Declarada	Determinada	Comp. (2010)	Resuelta	FEADER	M.A.A.M.A.	C.A.P.	
6 OLIVAR EN PENDIENTE	67,66	67,66	-	67,66	17.955,81	0,00	4.488,95	22.444,76
								22.444,76

REFERENCIA SIGPAC	CULTIVO	SEC_REG	Pendiente Media	Grupo de pago	SUPERFICIE (Hectáreas)				
					Declarada	Ecológica	Control C.	Conv. SIGPAC	Determinada
14-069-051-00032-001	101000	S	45,39	6	67,66	67,66	-	-	67,66

APELLIDOS Y NOMBRE / RAZÓN SOCIAL **NIF** **EXPEDIENTE**

HNAS AMOR CALERO S.C J14507057 3025603

Resumen de superficies

GRUPO DE PAGO	SUPERFICIE (Hectáreas)				IMPORTE (Euros)			TOTAL
	Declarada	Determinada	Comp. (2010)	Resuelta	FEADER	M.A.A.M.A.	C.A.P.	
6 OLIVAR EN PENDIENTE	13,42	13,30	-	13,30	3.941,06	0,00	985,26	4.926,32
								4.926,32

REFERENCIA SIGPAC	CULTIVO	SEC_REG	Pendiente Media	Grupo de pago	SUPERFICIE (Hectáreas)				Determinada
					Declarada	Ecológica	Control C. Conv. SIGPAC		
14-047-001-00073-001	101000	S	25,87	6	2,54	2,54	-	-	2,54
14-047-001-00073-005	101000	S	23,82	6	0,67	0,67	-	-	0,67
14-047-022-00004-001	101000	S	41,71	6	10,09	10,09	-	-	10,09
14-047-022-00065-004	101000	S	24,25	6	0,12	0,12	-	-	0,00

APELLIDOS Y NOMBRE / RAZÓN SOCIAL **NIF** **EXPEDIENTE**

HNOS. DOMÍNGUEZ CABRERA, C.B. E14349757 3033092

Resumen de superficies

GRUPO DE PAGO	SUPERFICIE (Hectáreas)				IMPORTE (Euros)			TOTAL
	Declarada	Determinada	Comp. (2010)	Resuelta	FEADER	M.A.A.M.A.	C.A.P.	
1 HERBACEOS	18,00	18,00	-	18,00	2.380,75	0,00	595,19	2.975,94
								2.975,94

REFERENCIA SIGPAC	CULTIVO	SEC_REG	Pendiente Media	Grupo de pago	SUPERFICIE (Hectáreas)				Determinada
					Declarada	Ecológica	Control C. Conv. SIGPAC		
14-051-020-00094-001	8000	S		1	18,00	18,00	-	-	18,00

APELLIDOS Y NOMBRE / RAZÓN SOCIAL **NIF** **EXPEDIENTE**

HNOS. ESCRIBANO, S.C.A. F14519995 3031675

Resumen de superficies

GRUPO DE PAGO	SUPERFICIE (Hectáreas)				IMPORTE (Euros)			TOTAL
	Declarada	Determinada	Comp. (2010)	Resuelta	FEADER	M.A.A.M.A.	C.A.P.	
1 HERBACEOS	10,87	10,87	-	10,87	1.597,46	0,00	399,36	1.996,82
								1.996,82

REFERENCIA SIGPAC	CULTIVO	SEC_REG	Pendiente Media	Grupo de pago	SUPERFICIE (Hectáreas)				Determinada
					Declarada	Ecológica	Control C. Conv. SIGPAC		
14-023-011-00099-001	8000	S		1	6,80	6,80	-	-	6,80
14-054-002-00050-003	8000	R		1	0,44	0,44	-	-	0,44
14-054-002-00050-004	8000	S		1	3,35	3,35	-	-	3,35
14-054-002-00050-005	8000	R		1	0,28	0,28	-	-	0,28

APELLIDOS Y NOMBRE / RAZÓN SOCIAL **NIF** **EXPEDIENTE**

HNOS. MOHEDANO ARANDA C.B E14073530 3041152

Resumen de superficies

GRUPO DE PAGO	SUPERFICIE (Hectáreas)				IMPORTE (Euros)			TOTAL
	Declarada	Determinada	Comp. (2010)	Resuelta	FEADER	M.A.A.M.A.	C.A.P.	
1 HERBACEOS	50,60	50,60	-	50,60	7.436,18	0,00	1.859,04	9.295,22
								9.295,22

REFERENCIA SIGPAC	CULTIVO	SEC_REG	Pendiente Media	Grupo de pago	SUPERFICIE (Hectáreas)				Determinada
					Declarada	Ecológica	Control C. Conv. SIGPAC		
14-032-003-00020-001	5000	S		1	5,01	5,01	-	-	5,01
14-032-004-00001-003	8000	S		1	15,00	15,00	-	-	15,00
14-032-004-00007-001	8000	S		1	3,90	3,90	-	-	3,90
14-032-004-00007-005	8000	S		1	0,38	0,38	-	-	0,38
14-032-004-00007-006	8000	S		1	5,70	5,70	-	-	5,70
14-032-004-00009-009	5000	S		1	7,82	7,82	-	-	7,82
14-032-004-00009-010	8000	S		1	9,56	9,56	-	-	9,56
14-032-008-00047-001	1000	S		1	1,77	1,77	-	-	1,77
14-032-009-00057-001	1000	S		1	1,46	1,46	-	-	1,46

APELLIDOS Y NOMBRE / RAZÓN SOCIAL **NIF** **EXPEDIENTE**

JOSÉ AGUILERA ROLDAN Y OTROS CB E14481303 3029485

Resumen de superficies

GRUPO DE PAGO	SUPERFICIE (Hectáreas)				IMPORTE (Euros)			TOTAL
	Declarada	Determinada	Comp. (2010)	Resuelta	FEADER	M.A.A.M.A.	C.A.P.	
6 OLIVAR EN PENDIENTE	5,69	5,69	-	5,69	1.686,06	0,00	421,52	2.107,58
7 OLIVAR	19,34	19,34	-	19,34	4.182,08	0,00	1.045,52	5.227,60
								7.335,18

REFERENCIA SIGPAC	CULTIVO	SEC_REG	Pendiente Media	Grupo de pago	SUPERFICIE (Hectáreas)				
					Declarada	Ecológica	Control C.	Conv. SIGPAC	Determinada
14-013-010-00132-005	101000	S	14,93	6	0,11	0,11	-	-	0,11
14-013-025-00035-001	101000	S	18,96	6	1,75	1,75	-	-	1,75
14-013-025-00092-001	101000	S	16,67	6	0,17	0,17	-	-	0,17
14-013-025-00093-001	101000	S	20,00	6	2,36	2,36	-	-	2,36
14-013-027-00072-001	101000	S	11,42	6	1,30	1,30	-	-	1,30
14-013-010-00137-002	101000	S	4,88	7	5,83	5,83	-	-	5,83
14-013-010-00161-002	101000	S	7,67	7	9,97	9,97	-	-	9,97
14-013-010-00169-001	101000	S	3,01	7	3,54	3,54	-	-	3,54

APELLIDOS Y NOMBRE / RAZÓN SOCIAL **NIF** **EXPEDIENTE**

LA CAMPANA, S.C. J14592307 3016437

Resumen de superficies

GRUPO DE PAGO	SUPERFICIE (Hectáreas)				IMPORTE (Euros)			TOTAL
	Declarada	Determinada	Comp. (2010)	Resuelta	FEADER	M.A.A.M.A.	C.A.P.	
6 OLIVAR EN PENDIENTE	52,90	52,90	-	52,90	15.331,60	0,00	3.832,90	19.164,50
								19.164,50

REFERENCIA SIGPAC	CULTIVO	SEC_REG	Pendiente Media	Grupo de pago	SUPERFICIE (Hectáreas)				
					Declarada	Ecológica	Control C.	Conv. SIGPAC	Determinada
14-073-030-00051-001	101000	S	19,24	6	4,97	4,97	-	-	4,97
14-073-033-00024-001	101000	S	30,44	6	2,62	2,62	-	-	2,62
14-073-033-00025-001	101000	S	17,38	6	0,55	0,55	-	-	0,55
14-073-033-00030-005	101000	S	34,29	6	2,17	2,17	-	-	2,17
14-073-033-00030-006	101000	S	33,76	6	0,35	0,35	-	-	0,35
14-073-033-00030-007	101000	S	34,93	6	8,52	8,52	-	-	8,52
14-073-033-00031-005	101000	S	21,84	6	8,20	8,20	-	-	8,20
14-073-033-00032-008	101000	S	22,47	6	3,04	3,04	-	-	3,04
14-073-033-00032-011	101000	S	17,35	6	0,11	0,11	-	-	0,11
14-073-033-00032-012	101000	S	21,25	6	0,22	0,22	-	-	0,22
14-073-033-00032-013	101000	S	20,78	6	1,76	1,76	-	-	1,76
14-073-033-00032-014	101000	S	17,01	6	0,31	0,31	-	-	0,31
14-073-033-00032-017	101000	S	22,01	6	0,09	0,09	-	-	0,09
14-073-033-00032-018	101000	S	23,22	6	0,19	0,19	-	-	0,19
14-073-033-00034-004	101000	S	20,95	6	0,48	0,48	-	-	0,48
14-073-033-00034-006	101000	S	24,31	6	1,45	1,45	-	-	1,45
14-073-033-00034-008	101000	S	25,58	6	1,74	1,74	-	-	1,74
14-073-033-00034-010	101000	S	25,03	6	2,99	2,99	-	-	2,99
14-073-033-00034-011	101000	S	27,70	6	0,16	0,16	-	-	0,16
14-073-033-00034-020	101000	S	29,55	6	0,06	0,06	-	-	0,06
14-073-033-00034-030	101000	S	27,90	6	0,10	0,10	-	-	0,10
14-073-033-00036-002	101000	S	24,47	6	12,09	12,09	-	-	12,09
14-073-033-00057-013	101000	S	25,53	6	0,73	0,73	-	-	0,73

APELLIDOS Y NOMBRE / RAZÓN SOCIAL **NIF** **EXPEDIENTE**

LAMA PEREZ ANTONIO 30057181E 3034832

Resumen de superficies

GRUPO DE PAGO	SUPERFICIE (Hectáreas)				IMPORTE (Euros)			TOTAL
	Declarada	Determinada	Comp. (2010)	Resuelta	FEADER	M.A.A.M.A.	C.A.P.	
8 HORTICOLAS	0,52	0,52	-	0,52	249,60	0,00	62,40	312,00
								312,00

REFERENCIA SIGPAC	CULTIVO	SEC_REG	Pendiente Media	Grupo de pago	SUPERFICIE (Hectáreas)				
					Declarada	Ecológica	Control C.	Conv. SIGPAC	Determinada
14-013-024-00221-002	90904	R		8	0,52	0,52	-	-	0,52

APELLIDOS Y NOMBRE / RAZÓN SOCIAL **NIF** **EXPEDIENTE**

LARA PEREZ JUAN 30428575N 3031888

Resumen de superficies

GRUPO DE PAGO	SUPERFICIE (Hectáreas)				IMPORTE (Euros)			TOTAL
	Declarada	Determinada	Comp. (2010)	Resuelta	FEADER	M.A.A.M.A.	C.A.P.	
6 OLIVAR EN PENDIENTE	21,62	21,62	-	21,62	6.406,44	0,00	1.601,61	8.008,05
								8.008,05

REFERENCIA SIGPAC	CULTIVO	SEC_REG	Pendiente Media	Grupo de pago	SUPERFICIE (Hectáreas)				
					Declarada	Ecológica	Control C.	Conv. SIGPAC	Determinada
14-047-012-00003-002	101000	S	21,02	6	0,06	0,06	-	-	0,06
14-047-012-00003-004	101000	S	49,31	6	16,74	16,74	-	-	16,74
14-047-012-00003-006	101000	S	65,06	6	0,01	0,01	-	-	0,01
14-047-012-00004-003	101000	S	51,54	6	1,72	1,72	-	-	1,72
14-047-012-00004-004	101000	S	28,64	6	0,78	0,78	-	-	0,78
14-047-012-00005-003	101000	S	27,05	6	0,01	0,01	-	-	0,01
14-047-012-00005-004	101000	S	51,38	6	1,70	1,70	-	-	1,70
14-047-012-00005-005	101000	S	26,01	6	0,60	0,60	-	-	0,60

APELLIDOS Y NOMBRE / RAZÓN SOCIAL **NIF** **EXPEDIENTE**

LEAL MORENO ANA JESUS 75685333S 3021614

Resumen de superficies

GRUPO DE PAGO	SUPERFICIE (Hectáreas)				IMPORTE (Euros)			TOTAL
	Declarada	Determinada	Comp. (2010)	Resuelta	FEADER	M.A.A.M.A.	C.A.P.	
7 OLIVAR	5,21	5,21	-	5,21	1.013,95	0,00	253,49	1.267,44
								1.267,44

REFERENCIA SIGPAC	CULTIVO	SEC_REG	Pendiente Media	Grupo de pago	SUPERFICIE (Hectáreas)				
					Declarada	Ecológica	Control C.	Conv. SIGPAC	Determinada
14-035-053-00343-001	101000	S	4,25	7	4,07	4,07	-	-	4,07
14-035-054-00067-001	101000	S	6,54	7	1,14	1,14	-	-	1,14

APELLIDOS Y NOMBRE / RAZÓN SOCIAL **NIF** **EXPEDIENTE**

LOPEZ HERRERA CARLOS JOSE 30411926S 3005683

Resumen de superficies

GRUPO DE PAGO	SUPERFICIE (Hectáreas)				IMPORTE (Euros)			TOTAL
	Declarada	Determinada	Comp. (2010)	Resuelta	FEADER	M.A.A.M.A.	C.A.P.	
6 OLIVAR EN PENDIENTE	12,72	12,59	-	12,59	3.730,67	0,00	932,67	4.663,34
7 OLIVAR	1,03	1,03	-	1,03	222,73	0,00	55,68	278,41
								4.941,75

REFERENCIA SIGPAC	CULTIVO	SEC_REG	Pendiente Media	Grupo de pago	SUPERFICIE (Hectáreas)				
					Declarada	Ecológica	Control C.	Conv. SIGPAC	Determinada
14-012-009-00003-001	101000	S	13,68	6	3,74	3,74	-	-	3,74
14-012-015-00025-001	101000	S	14,40	6	2,09	2,09	-	-	2,09
14-012-021-00173-001	101000	S	17,30	6	1,44	1,44	-	-	1,44
14-012-021-00174-001	101000	S	17,81	6	2,73	2,73	-	-	2,73
14-012-021-00175-001	101000	S	15,92	6	2,59	2,59	-	-	2,59
14-012-021-00177-003	101000	S	18,22	6	0,13	0,13	-	-	0,00
14-012-015-00022-001	101000	S	6,08	7	1,03	1,03	-	-	1,03



APELLIDOS Y NOMBRE / RAZÓN SOCIAL **NIF** **EXPEDIENTE**

LOPEZ TORRES VIRGILIO 25877916H 3031894

Resumen de superficies

GRUPO DE PAGO	SUPERFICIE (Hectáreas)				IMPORTE (Euros)			TOTAL
	Declarada	Determinada	Comp. (2010)	Resuelta	FEADER	M.A.A.M.A.	C.A.P.	
6 OLIVAR EN PENDIENTE	42,67	42,67	-	42,67	12.643,97	0,00	3.161,00	15.804,97
								15.804,97

REFERENCIA SIGPAC	CULTIVO	SEC_REG	Pendiente Media	Grupo de pago	SUPERFICIE (Hectáreas)				
					Declarada	Ecológica	Control C.	Conv. SIGPAC	Determinada
14-047-008-00029-001	101000	S	41,40	6	4,08	4,08	-	-	4,08
14-047-008-00030-001	101000	S	38,26	6	3,61	3,61	-	-	3,61
14-047-008-00053-004	101000	S	42,97	6	20,31	20,31	-	-	20,31
14-047-008-00053-005	101000	S	11,76	6	0,79	0,79	-	-	0,79
14-047-008-00053-006	101000	S	46,45	6	0,19	0,19	-	-	0,19
14-047-008-00059-003	101000	S	32,03	6	0,82	0,82	-	-	0,82
14-047-008-00060-001	101000	S	33,79	6	2,77	2,77	-	-	2,77
14-047-008-00060-002	101000	S	44,38	6	10,09	10,09	-	-	10,09
14-047-008-00060-009	101000	S	48,50	6	0,01	0,01	-	-	0,01

APELLIDOS Y NOMBRE / RAZÓN SOCIAL **NIF** **EXPEDIENTE**

LOPEZ URBANO VICENTE 75676380D 3045719

Resumen de superficies

GRUPO DE PAGO	SUPERFICIE (Hectáreas)				IMPORTE (Euros)			TOTAL
	Declarada	Determinada	Comp. (2010)	Resuelta	FEADER	M.A.A.M.A.	C.A.P.	
6 OLIVAR EN PENDIENTE	1,88	1,88	-	1,88	557,08	0,00	139,27	696,35
								696,35

REFERENCIA SIGPAC	CULTIVO	SEC_REG	Pendiente Media	Grupo de pago	SUPERFICIE (Hectáreas)				
					Declarada	Ecológica	Control C.	Conv. SIGPAC	Determinada
14-046-006-00066-003	101000	S	18,69	6	0,01	0,01	-	-	0,01
14-046-006-00496-003	101000	S	17,81	6	1,87	1,87	-	-	1,87

APELLIDOS Y NOMBRE / RAZÓN SOCIAL **NIF** **EXPEDIENTE**

LOS ALJIBES DE LA CHIMORRA,S.L. B91377804 3025411

Resumen de superficies

GRUPO DE PAGO	SUPERFICIE (Hectáreas)				IMPORTE (Euros)			TOTAL
	Declarada	Determinada	Comp. (2010)	Resuelta	FEADER	M.A.A.M.A.	C.A.P.	
6 OLIVAR EN PENDIENTE	99,56	99,56	-	99,56	21.264,63	0,00	5.316,16	26.580,79
								26.580,79

REFERENCIA SIGPAC	CULTIVO	SEC_REG	Pendiente Media	Grupo de pago	SUPERFICIE (Hectáreas)				
					Declarada	Ecológica	Control C.	Conv. SIGPAC	Determinada
14-003-036-00209-007	101000	S	24,02	6	0,16	0,16	-	-	0,16
14-003-036-00209-008	101000	S	34,20	6	0,35	0,35	-	-	0,35
14-003-036-00209-009	101000	S	43,85	6	7,85	7,85	-	-	7,85
14-003-036-00209-010	101000	S	31,67	6	17,67	17,67	-	-	17,67
14-003-036-00209-011	101000	S	21,80	6	41,94	41,94	-	-	41,94
14-003-036-00209-015	101000	S	42,96	6	3,44	3,44	-	-	3,44
14-003-036-00209-016	101000	S	22,92	6	27,65	27,65	-	-	27,65
14-003-036-00209-017	101000	S	48,51	6	0,04	0,04	-	-	0,04
14-003-036-00209-018	101000	S	22,38	6	0,20	0,20	-	-	0,20
14-003-036-00209-020	101000	S	20,95	6	0,02	0,02	-	-	0,02
14-003-036-00209-021	101000	S	45,06	6	0,15	0,15	-	-	0,15
14-003-036-00209-022	101000	S	37,02	6	0,09	0,09	-	-	0,09



APELLIDOS Y NOMBRE / RAZÓN SOCIAL **NIF** **EXPEDIENTE**

LOSILLA PEINADO MIGUEL ANGEL 44353917G 3039105

Resumen de superficies

GRUPO DE PAGO	SUPERFICIE (Hectáreas)				IMPORTE (Euros)			TOTAL
	Declarada	Determinada	Comp. (2010)	Resuelta	FEADER	M.A.A.M.A.	C.A.P.	
6 OLIVAR EN PENDIENTE	11,98	11,98	-	11,98	3.549,91	0,00	887,48	4.437,39
								4.437,39

REFERENCIA SIGPAC	CULTIVO	SEC_REG	Pendiente Media	Grupo de pago	SUPERFICIE (Hectáreas)				
					Declarada	Ecológica	Control C. Conv.	SIGPAC	Determinada
14-047-003-00016-005	101000	S	42,96	6	11,98	11,98	-	-	11,98

APELLIDOS Y NOMBRE / RAZÓN SOCIAL **NIF** **EXPEDIENTE**

LOZANO CANO ANTONIA 75664483A 3039106

Resumen de superficies

GRUPO DE PAGO	SUPERFICIE (Hectáreas)				IMPORTE (Euros)			TOTAL
	Declarada	Determinada	Comp. (2010)	Resuelta	FEADER	M.A.A.M.A.	C.A.P.	
6 OLIVAR EN PENDIENTE	2,96	2,96	-	2,96	877,11	0,00	219,27	1.096,38
								1.096,38

REFERENCIA SIGPAC	CULTIVO	SEC_REG	Pendiente Media	Grupo de pago	SUPERFICIE (Hectáreas)				
					Declarada	Ecológica	Control C. Conv.	SIGPAC	Determinada
14-047-022-00044-001	101000	S	37,94	6	1,91	1,91	-	-	1,91
14-047-022-00045-001	101000	S	48,56	6	1,05	1,05	-	-	1,05

APELLIDOS Y NOMBRE / RAZÓN SOCIAL **NIF** **EXPEDIENTE**

LOZANO CANO JUAN 75629622X 3039107

Resumen de superficies

GRUPO DE PAGO	SUPERFICIE (Hectáreas)				IMPORTE (Euros)			TOTAL
	Declarada	Determinada	Comp. (2010)	Resuelta	FEADER	M.A.A.M.A.	C.A.P.	
6 OLIVAR EN PENDIENTE	1,86	1,86	-	1,86	551,16	0,00	137,78	688,94
								688,94

REFERENCIA SIGPAC	CULTIVO	SEC_REG	Pendiente Media	Grupo de pago	SUPERFICIE (Hectáreas)				
					Declarada	Ecológica	Control C. Conv.	SIGPAC	Determinada
14-047-023-00143-001	101000	S	48,47	6	1,84	1,84	-	-	1,84
14-047-023-00143-002	101000	S	42,64	6	0,02	0,02	-	-	0,02

APELLIDOS Y NOMBRE / RAZÓN SOCIAL **NIF** **EXPEDIENTE**

MARIN MEDINA GREGORIO 75662256F 3013055

Resumen de superficies

GRUPO DE PAGO	SUPERFICIE (Hectáreas)				IMPORTE (Euros)			TOTAL
	Declarada	Determinada	Comp. (2010)	Resuelta	FEADER	M.A.A.M.A.	C.A.P.	
6 OLIVAR EN PENDIENTE	4,38	4,38	-	4,38	1.297,88	0,00	324,47	1.622,35
								1.622,35

REFERENCIA SIGPAC	CULTIVO	SEC_REG	Pendiente Media	Grupo de pago	SUPERFICIE (Hectáreas)				
					Declarada	Ecológica	Control C. Conv.	SIGPAC	Determinada
14-038-056-00086-001	101000	S	11,87	6	4,35	4,35	-	-	4,35
14-038-056-00089-001	101000	S	9,53	6	0,03	0,03	-	-	0,03



APELLIDOS Y NOMBRE / RAZÓN SOCIAL **NIF** **EXPEDIENTE**

MARQUEZ GANDIA MANUELA 30517059S 3039055

Resumen de superficies

GRUPO DE PAGO	SUPERFICIE (Hectáreas)				IMPORTE (Euros)			TOTAL
	Declarada	Determinada	Comp. (2010)	Resuelta	FEADER	M.A.A.M.A.	C.A.P.	
6 OLIVAR EN PENDIENTE	3,72	3,72	-	3,72	1.102,31	0,00	275,58	1.377,89
								1.377,89

REFERENCIA SIGPAC	CULTIVO	SEC_REG	Pendiente Media	Grupo de pago	SUPERFICIE (Hectáreas)				Determinada
					Declarada	Ecológica	Control C. Conv. SIGPAC		
14-047-023-00138-001	101000	S	44,57	6	0,57	0,57	-	-	0,57
14-047-023-00139-001	101000	S	34,53	6	2,59	2,59	-	-	2,59
14-047-023-00140-001	101000	S	48,44	6	0,56	0,56	-	-	0,56

APELLIDOS Y NOMBRE / RAZÓN SOCIAL **NIF** **EXPEDIENTE**

MARQUEZ VALERO JULIANA 75696803P 3042012

Resumen de superficies

GRUPO DE PAGO	SUPERFICIE (Hectáreas)				IMPORTE (Euros)			TOTAL
	Declarada	Determinada	Comp. (2010)	Resuelta	FEADER	M.A.A.M.A.	C.A.P.	
1 HERBACEOS	1,58	1,58	-	1,58	232,20	0,00	58,05	290,25
								290,25

REFERENCIA SIGPAC	CULTIVO	SEC_REG	Pendiente Media	Grupo de pago	SUPERFICIE (Hectáreas)				Determinada
					Declarada	Ecológica	Control C. Conv. SIGPAC		
14-061-005-00586-001	12000	S		1	1,01	1,01	-	-	1,01
14-061-005-00617-001	12000	S		1	0,57	0,57	-	-	0,57

APELLIDOS Y NOMBRE / RAZÓN SOCIAL **NIF** **EXPEDIENTE**

MARTINEZ AGUILAR CIPRIANO 30824119W 3019185

Resumen de superficies

GRUPO DE PAGO	SUPERFICIE (Hectáreas)				IMPORTE (Euros)			TOTAL
	Declarada	Determinada	Comp. (2010)	Resuelta	FEADER	M.A.A.M.A.	C.A.P.	
12 CITRICOS	1,13	1,13	-	1,13	461,40	0,00	115,35	576,75
								576,75

REFERENCIA SIGPAC	CULTIVO	SEC_REG	Pendiente Media	Grupo de pago	SUPERFICIE (Hectáreas)				Determinada
					Declarada	Ecológica	Control C. Conv. SIGPAC		
14-030-009-00080-001	206000	S		12	0,83	0,83	-	-	0,83
14-030-009-09016-005	206000	S		12	0,13	0,13	-	-	0,13
14-030-009-09016-006	206000	S		12	0,17	0,17	-	-	0,17


APELLIDOS Y NOMBRE / RAZÓN SOCIAL **NIF** **EXPEDIENTE**

MARTINEZ GALVEZ FRANCISCO 80132577W 3026864

Resumen de superficies

GRUPO DE PAGO	SUPERFICIE (Hectáreas)				IMPORTE (Euros)			TOTAL
	Declarada	Determinada	Comp. (2010)	Resuelta	FEADER	M.A.A.M.A.	C.A.P.	
6 OLIVAR EN PENDIENTE	3,89	3,89	-	3,89	1.152,68	0,00	288,18	1.440,86
								1.440,86

REFERENCIA SIGPAC	CULTIVO	SEC_REG	Pendiente Media	Grupo de pago	SUPERFICIE (Hectáreas)				Determinada
					Declarada	Ecológica	Control C. Conv. SIGPAC		
14-005-001-00034-004	101000	S	33,69	6	2,29	2,29	-	-	2,29
14-005-001-00034-007	101000	S	38,86	6	1,60	1,60	-	-	1,60



APELLIDOS Y NOMBRE / RAZÓN SOCIAL**NIF****EXPEDIENTE**

MATA CABALLERO MARIA DOLORES

30211438H

3039002

Resumen de superficies

<u>GRUPO DE PAGO</u>	<u>SUPERFICIE (Hectáreas)</u>				<u>IMPORTE (Euros)</u>			<u>TOTAL</u>
	<u>Declarada</u>	<u>Determinada</u>	<u>Comp. (2010)</u>	<u>Resuelta</u>	<u>FEADER</u>	<u>M.A.A.M.A.</u>	<u>C.A.P.</u>	
6 OLIVAR EN PENDIENTE	2,05	2,05	-	2,05	607,46	0,00	151,86	759,32
								759,32

<u>REFERENCIA SIGPAC</u>	<u>CULTIVO</u>	<u>SEC_REG</u>	<u>Pendiente</u>	<u>Grupo de</u>	<u>SUPERFICIE (Hectáreas)</u>				
					<u>Media</u>	<u>pago</u>	<u>Declarada</u>	<u>Ecológica</u>	<u>Control C. Conv. SIGPAC</u>
14-047-022-00069-001	101000	S	44,04	6	1,08	1,08	-	-	1,08
14-047-022-00069-002	101000	S	35,11	6	0,08	0,08	-	-	0,08
14-047-022-00070-001	101000	S	64,52	6	0,44	0,44	-	-	0,44
14-047-022-00070-002	101000	S	84,94	6	0,06	0,06	-	-	0,06
14-047-022-00070-003	101000	S	79,02	6	0,13	0,13	-	-	0,13
14-047-022-00070-012	101000	S	61,04	6	0,22	0,22	-	-	0,22
14-047-022-00070-013	101000	S	83,35	6	0,04	0,04	-	-	0,04



APellidos y nombre / RAZÓN SOCIAL**NIF****EXPEDIENTE**

MATILLA CABELLO OLEGARIO

30486185F

3018829

Resumen de superficies

GRUPO DE PAGO	SUPERFICIE (Hectáreas)				IMPORTE (Euros)			TOTAL
	Declarada	Determinada	Comp. (2010)	Resuelta	FEADER	M.A.A.M.A.	C.A.P.	
6 OLIVAR EN PENDIENTE	52,17	52,17	-	52,17	15.037,25	0,00	3.759,31	18.796,56
7 OLIVAR	1,49	1,49	-	1,49	313,41	0,00	78,35	391,76
								19.188,32

REFERENCIA SIGPAC	CULTIVO	SEC_REG	Pendiente		SUPERFICIE (Hectáreas)				
			Media	Grupo de pago	Declarada	Ecológica	Control C. Conv.	SIGPAC	Determinada
14-038-026-00018-001	101000	S	23,26	6	30,04	30,04	-	-	30,04
14-038-026-00018-024	101000	S	51,62	6	0,28	0,28	-	-	0,28
14-038-026-00018-025	101000	S	30,97	6	0,34	0,34	-	-	0,34
14-038-026-00018-026	101000	S	39,84	6	0,76	0,76	-	-	0,76
14-038-026-00018-031	101000	S	48,89	6	0,02	0,02	-	-	0,02
14-038-026-00018-032	101000	S	27,30	6	0,02	0,02	-	-	0,02
14-038-026-00018-033	101000	S	26,21	6	0,02	0,02	-	-	0,02
14-038-026-00018-034	101000	S	20,40	6	0,02	0,02	-	-	0,02
14-038-026-00018-035	101000	S	19,04	6	0,02	0,02	-	-	0,02
14-038-026-00018-036	101000	S	12,48	6	0,02	0,02	-	-	0,02
14-038-026-00018-037	101000	S	18,61	6	0,03	0,03	-	-	0,03
14-038-026-00018-038	101000	S	69,80	6	0,03	0,03	-	-	0,03
14-038-026-00018-039	101000	S	22,98	6	0,03	0,03	-	-	0,03
14-038-026-00018-040	101000	S	44,74	6	0,03	0,03	-	-	0,03
14-038-026-00018-041	101000	S	30,44	6	0,03	0,03	-	-	0,03
14-038-026-00018-042	101000	S	24,19	6	0,03	0,03	-	-	0,03
14-038-026-00018-044	101000	S	38,41	6	0,03	0,03	-	-	0,03
14-038-026-00018-046	101000	S	14,18	6	0,05	0,05	-	-	0,05
14-038-026-00018-047	101000	S	81,80	6	0,05	0,05	-	-	0,05
14-038-026-00018-048	101000	S	17,58	6	0,06	0,06	-	-	0,06
14-038-026-00018-050	101000	S	33,85	6	0,08	0,08	-	-	0,08
14-038-026-00018-051	101000	S	42,24	6	0,09	0,09	-	-	0,09
14-038-026-00018-052	101000	S	41,56	6	0,09	0,09	-	-	0,09
14-038-026-00018-053	101000	S	43,72	6	0,13	0,13	-	-	0,13
14-038-026-00018-054	101000	S	21,59	6	0,16	0,16	-	-	0,16
14-038-026-00018-055	101000	S	29,92	6	0,16	0,16	-	-	0,16
14-038-026-00018-056	101000	S	34,27	6	0,20	0,20	-	-	0,20
14-038-026-00018-059	101000	S	27,52	6	0,01	0,01	-	-	0,01
14-038-026-00018-060	101000	S	10,40	6	0,01	0,01	-	-	0,01
14-038-026-00018-061	101000	S	28,30	6	0,01	0,01	-	-	0,01
14-038-026-00018-064	101000	S	30,94	6	0,02	0,02	-	-	0,02
14-038-026-00018-065	101000	S	33,38	6	0,02	0,02	-	-	0,02
14-038-101-00075-001	101000	S	9,43	6	1,06	1,06	-	-	1,06
14-038-101-00088-001	101000	S	9,72	6	0,06	0,06	-	-	0,06
14-038-101-00088-003	101000	S	8,49	6	0,02	0,02	-	-	0,02
14-038-101-00090-002	101000	S	14,40	6	0,08	0,08	-	-	0,08
14-038-101-00090-003	101000	S	8,25	6	0,26	0,26	-	-	0,26
14-038-101-00090-004	101000	S	11,03	6	6,85	6,85	-	-	6,85
14-038-101-00090-007	101000	S	12,66	6	0,01	0,01	-	-	0,01
14-038-101-00090-008	101000	S	12,22	6	0,03	0,03	-	-	0,03
14-038-101-00127-001	101000	S	29,27	6	0,51	0,51	-	-	0,51
14-038-101-00127-005	101000	S	36,44	6	0,01	0,01	-	-	0,01
14-038-101-00128-002	101000	S	20,41	6	10,24	10,24	-	-	10,24
14-038-101-00128-006	101000	S	19,52	6	0,01	0,01	-	-	0,01
14-038-101-00128-007	101000	S	12,19	6	0,04	0,04	-	-	0,04
14-038-101-00128-008	101000	S	35,93	6	0,10	0,10	-	-	0,10
14-038-026-00018-043	101000	S	5,77	7	0,03	0,03	-	-	0,03
14-038-101-00088-002	101000	S	7,25	7	1,30	1,30	-	-	1,30
14-038-101-00090-009	101000	S	7,74	7	0,16	0,16	-	-	0,16



APellidos y nombre / Razón social **NIF** **EXPEDIENTE**

MAYA BARBARROJA EMILIA 30134396A 3040346

Resumen de superficies

GRUPO DE PAGO	Declarada	SUPERFICIE (Hectáreas)			FEADER	IMPORTE (Euros)			TOTAL
		Determinada	Comp. (2010)	Resuelta		M.A.A.M.A.	C.A.P.		
1 HERBACEOS	60,50	60,50	-	60,50	8.001,97	0,00	2.000,50	10.002,47	
								10.002,47	

REFERENCIA SIGPAC	CULTIVO	SEC_REG	Pendiente Media	Grupo de pago	SUPERFICIE (Hectáreas)				Determinada
					Declarada	Ecológica	Control C. Conv. SIGPAC		
14-035-050-00003-010	41001	S		1	2,00	2,00	-	-	2,00
14-035-050-00003-010	1000	S		1	16,00	16,00	-	-	16,00
14-035-050-00003-011	1000	S		1	42,50	42,50	-	-	42,50

APellidos y nombre / Razón social **NIF** **EXPEDIENTE**

MEDINA MESA ANTONIO 08581492P 3036204

Resumen de superficies

GRUPO DE PAGO	Declarada	SUPERFICIE (Hectáreas)			FEADER	IMPORTE (Euros)			TOTAL
		Determinada	Comp. (2010)	Resuelta		M.A.A.M.A.	C.A.P.		
1 HERBACEOS	36,74	36,74	-	36,74	5.399,31	0,00	1.349,83	6.749,14	
								6.749,14	

REFERENCIA SIGPAC	CULTIVO	SEC_REG	Pendiente Media	Grupo de pago	SUPERFICIE (Hectáreas)				Determinada
					Declarada	Ecológica	Control C. Conv. SIGPAC		
14-011-002-00071-001	40001	S		1	17,33	17,33	-	-	17,33
14-011-002-00072-001	40001	S		1	5,79	5,79	-	-	5,79
14-011-003-00014-001	8000	S		1	13,11	13,11	-	-	13,11
14-011-003-00015-001	8000	S		1	0,28	0,28	-	-	0,28
14-011-003-00016-001	8000	S		1	0,23	0,23	-	-	0,23

APellidos y nombre / Razón social **NIF** **EXPEDIENTE**

MEDINA RUIZ RAFAEL JESUS 30788288M 3039861

Resumen de superficies

GRUPO DE PAGO	Declarada	SUPERFICIE (Hectáreas)			FEADER	IMPORTE (Euros)			TOTAL
		Determinada	Comp. (2010)	Resuelta		M.A.A.M.A.	C.A.P.		
6 OLIVAR EN PENDIENTE	17,50	17,32	-	17,32	5.132,26	0,00	1.283,07	6.415,33	
								6.415,33	

REFERENCIA SIGPAC	CULTIVO	SEC_REG	Pendiente Media	Grupo de pago	SUPERFICIE (Hectáreas)				Determinada
					Declarada	Ecológica	Control C. Conv. SIGPAC		
14-043-051-00101-005	101000	S	44,43	6	15,44	15,44	-	-	15,26
14-043-051-00106-001	101000	S	16,29	6	0,01	0,01	-	-	0,01
14-043-051-00106-002	101000	S	56,88	6	0,08	0,08	-	-	0,08
14-043-051-00106-003	101000	S	84,60	6	0,02	0,02	-	-	0,02
14-043-051-00106-005	101000	S	52,68	6	1,95	1,95	-	-	1,95



APELLIDOS Y NOMBRE / RAZÓN SOCIAL **NIF** **EXPEDIENTE**

MOLERO MANZANARES LAURA 30486749L 3041470

Resumen de superficies

GRUPO DE PAGO	SUPERFICIE (Hectáreas)				IMPORTE (Euros)			TOTAL
	Declarada	Determinada	Comp. (2010)	Resuelta	FEADER	M.A.A.M.A.	C.A.P.	
6 OLIVAR EN PENDIENTE	13,73	13,73	-	13,73	4.068,47	0,00	1.017,12	5.085,59
7 OLIVAR	0,15	0,15	-	0,15	32,44	0,00	8,11	40,55
								5.126,14

REFERENCIA SIGPAC	CULTIVO	SEC_REG	Pendiente		Grupo de		SUPERFICIE (Hectáreas)		
			Media	pago	Declarada	Ecológica	Control C. Conv. SIGPAC	Determinada	
14-047-004-00010-005	101000	S	19,28	6	1,03	1,03	-	-	1,03
14-047-004-00010-006	101000	S	10,56	6	0,01	0,01	-	-	0,01
14-047-004-00010-007	101000	S	10,77	6	0,01	0,01	-	-	0,01
14-047-006-00019-003	101000	S	15,53	6	7,48	7,48	-	-	7,48
14-047-006-00062-002	101000	S	10,13	6	0,01	0,01	-	-	0,01
14-047-006-00062-003	101000	S	8,83	6	5,19	5,19	-	-	5,19
14-047-006-00022-001	101000	S	4,20	7	0,15	0,15	-	-	0,15

APELLIDOS Y NOMBRE / RAZÓN SOCIAL **NIF** **EXPEDIENTE**

MOLINA EXPOSITO MIGUEL 30819737J 3032889

Resumen de superficies

GRUPO DE PAGO	SUPERFICIE (Hectáreas)				IMPORTE (Euros)			TOTAL
	Declarada	Determinada	Comp. (2010)	Resuelta	FEADER	M.A.A.M.A.	C.A.P.	
10 VIÑEDO VINIFICACION	4,58	4,58	-	4,58	759,11	0,00	189,77	948,88
								948,88

REFERENCIA SIGPAC	CULTIVO	SEC_REG	Pendiente		Grupo de		SUPERFICIE (Hectáreas)		
			Media	pago	Declarada	Ecológica	Control C. Conv. SIGPAC	Determinada	
14-026-011-00142-001	102000	S		10	1,43	1,43	-	-	1,43
14-026-011-00143-002	102000	S		10	2,75	2,75	-	-	2,75
14-026-011-00155-001	102000	S		10	0,40	0,40	-	-	0,40

APELLIDOS Y NOMBRE / RAZÓN SOCIAL **NIF** **EXPEDIENTE**

MONTER,S.L. B14013353 3005684

Resumen de superficies

GRUPO DE PAGO	SUPERFICIE (Hectáreas)				IMPORTE (Euros)			TOTAL
	Declarada	Determinada	Comp. (2010)	Resuelta	FEADER	M.A.A.M.A.	C.A.P.	
7 OLIVAR	9,18	9,18	-	9,18	1.985,08	0,00	496,27	2.481,35
								2.481,35

REFERENCIA SIGPAC	CULTIVO	SEC_REG	Pendiente		Grupo de		SUPERFICIE (Hectáreas)		
			Media	pago	Declarada	Ecológica	Control C. Conv. SIGPAC	Determinada	
14-012-003-00030-001	101000	S	6,18	7	9,18	9,18	-	-	9,18

APELLIDOS Y NOMBRE / RAZÓN SOCIAL **NIF** **EXPEDIENTE**

MORALES LEON MANUELA 30186100A 3032896

Resumen de superficies

GRUPO DE PAGO	SUPERFICIE (Hectáreas)				IMPORTE (Euros)			TOTAL
	Declarada	Determinada	Comp. (2010)	Resuelta	FEADER	M.A.A.M.A.	C.A.P.	
1 HERBACEOS	58,98	58,98	-	58,98	8.667,70	0,00	2.166,93	10.834,63
								10.834,63

REFERENCIA SIGPAC	CULTIVO	SEC_REG	Pendiente		Grupo de		SUPERFICIE (Hectáreas)		
			Media	pago	Declarada	Ecológica	Control C. Conv. SIGPAC	Determinada	
14-029-023-00021-002	5000	S		1	2,16	2,16	-	-	2,16
14-052-011-00080-001	40000	S		1	21,35	21,35	-	-	21,35
14-052-011-00081-004	1000	S		1	6,50	6,50	-	-	6,50
14-052-011-00081-004	8000	S		1	28,00	28,00	-	-	28,00
14-052-012-00003-001	5000	S		1	0,97	0,97	-	-	0,97

APELLIDOS Y NOMBRE / RAZÓN SOCIAL **NIF** **EXPEDIENTE**

MORENO ARANDA PEDRO 80137462B 3029882

Resumen de superficies

GRUPO DE PAGO	SUPERFICIE (Hectáreas)				IMPORTE (Euros)			TOTAL
	Declarada	Determinada	Comp. (2010)	Resuelta	FEADER	M.A.A.M.A.	C.A.P.	
6 OLIVAR EN PENDIENTE	4,00	4,00	-	4,00	1.185,28	0,00	296,32	1.481,60
7 OLIVAR	6,97	6,97	-	6,97	1.507,19	0,00	376,80	1.883,99
								3.365,59

REFERENCIA SIGPAC	CULTIVO	SEC_REG	Pendiente		Grupo de		SUPERFICIE (Hectáreas)		
			Media	pago	Declarada	Ecológica	Control C. Conv.	SIGPAC	Determinada
14-019-006-00038-005	101000	S	15,81	6	0,01	0,01	-	-	0,01
14-019-008-00113-001	101000	S	12,01	6	0,33	0,33	-	-	0,33
14-019-008-00254-001	101000	S	10,81	6	0,59	0,59	-	-	0,59
14-019-034-00352-001	101000	S	20,31	6	0,61	0,61	-	-	0,61
14-019-038-00041-001	101000	S	12,48	6	1,23	1,23	-	-	1,23
14-019-038-00045-001	101000	S	25,76	6	0,61	0,61	-	-	0,61
14-019-038-00154-001	101000	S	12,51	6	0,62	0,62	-	-	0,62
14-019-006-00038-002	101000	S	2,41	7	1,20	1,20	-	-	1,20
14-019-006-00040-004	101000	S	3,42	7	2,75	2,75	-	-	2,75
14-019-006-00046-001	101000	S	6,28	7	3,02	3,02	-	-	3,02

APELLIDOS Y NOMBRE / RAZÓN SOCIAL **NIF** **EXPEDIENTE**

MORENO CACHINERO MARTIN 75700235J 3039115

Resumen de superficies

GRUPO DE PAGO	SUPERFICIE (Hectáreas)				IMPORTE (Euros)			TOTAL
	Declarada	Determinada	Comp. (2010)	Resuelta	FEADER	M.A.A.M.A.	C.A.P.	
6 OLIVAR EN PENDIENTE	5,09	5,09	-	5,09	1.357,44	0,00	339,36	1.696,80
								1.696,80

REFERENCIA SIGPAC	CULTIVO	SEC_REG	Pendiente		Grupo de		SUPERFICIE (Hectáreas)		
			Media	pago	Declarada	Ecológica	Control C. Conv.	SIGPAC	Determinada
14-047-012-00028-005	101000	S	48,70	6	5,09	5,09	-	-	5,09

APELLIDOS Y NOMBRE / RAZÓN SOCIAL **NIF** **EXPEDIENTE**

MORENO CAMPOS PEDRO 29964931W 3007177

Resumen de superficies

GRUPO DE PAGO	SUPERFICIE (Hectáreas)				IMPORTE (Euros)			TOTAL
	Declarada	Determinada	Comp. (2010)	Resuelta	FEADER	M.A.A.M.A.	C.A.P.	
6 OLIVAR EN PENDIENTE	59,08	59,08	-	59,08	16.413,35	0,00	4.103,33	20.516,68
7 OLIVAR	0,17	0,17	-	0,17	34,47	0,00	8,61	43,08
								20.559,76

REFERENCIA SIGPAC	CULTIVO	SEC_REG	Pendiente		Grupo de		SUPERFICIE (Hectáreas)		
			Media	pago	Declarada	Ecológica	Control C. Conv.	SIGPAC	Determinada
14-046-010-00002-001	101000	S	19,34	6	0,03	0,03	-	-	0,03
14-046-010-00002-008	101000	R	19,75	6	0,04	0,04	-	-	0,04
14-046-010-00002-009	101000	R	16,32	6	0,11	0,11	-	-	0,11
14-046-010-00002-010	101000	R	24,20	6	53,21	53,21	-	-	53,21
14-046-010-00003-001	101000	R	8,38	6	0,61	0,61	-	-	0,61
14-046-010-00004-001	101000	S	21,91	6	5,08	5,08	-	-	5,08
14-046-010-09017-002	101000	S	7,18	7	0,17	0,17	-	-	0,17



APellidos y nombre / Razón social **NIF** **EXPEDIENTE**

MORENO CAPET JOSEFA 30033944S 3031496

Resumen de superficies

GRUPO DE PAGO	SUPERFICIE (Hectáreas)				IMPORTE (Euros)			TOTAL
	Declarada	Determinada	Comp. (2010)	Resuelta	FEADER	M.A.A.M.A.	C.A.P.	
6 OLIVAR EN PENDIENTE	5,32	5,32	-	5,32	1.576,42	0,00	394,11	1.970,53
								1.970,53

REFERENCIA SIGPAC	CULTIVO	SEC_REG	Pendiente		Grupo de pago		SUPERFICIE (Hectáreas)		
			Media	Grupo de pago	Declarada	Ecológica	Control C. Conv. SIGPAC	Determinada	
14-043-018-00181-004	101000	S	19,07	6	4,28	4,28	-	-	4,28
14-043-018-00221-001	101000	S	32,62	6	0,40	0,40	-	-	0,40
14-043-018-00221-002	101000	S	24,25	6	0,64	0,64	-	-	0,64

APellidos y nombre / Razón social **NIF** **EXPEDIENTE**

MORENO MUÑOZ ILUMINADA 30153479L 3033338

Resumen de superficies

GRUPO DE PAGO	SUPERFICIE (Hectáreas)				IMPORTE (Euros)			TOTAL
	Declarada	Determinada	Comp. (2010)	Resuelta	FEADER	M.A.A.M.A.	C.A.P.	
1 HERBACEOS	20,04	20,04	-	20,04	2.650,57	0,00	662,64	3.313,21
								3.313,21

REFERENCIA SIGPAC	CULTIVO	SEC_REG	Pendiente		Grupo de pago		SUPERFICIE (Hectáreas)		
			Media	Grupo de pago	Declarada	Ecológica	Control C. Conv. SIGPAC	Determinada	
14-035-047-00125-002	12000	S		1	2,23	2,23	-	-	2,23
14-035-047-00126-001	12000	S		1	0,23	0,23	-	-	0,23
14-035-047-00127-001	12000	S		1	0,46	0,46	-	-	0,46
14-035-047-00128-001	12000	S		1	0,53	0,53	-	-	0,53
14-035-047-00130-001	12000	S		1	0,26	0,26	-	-	0,26
14-035-047-00133-001	12000	S		1	3,66	3,66	-	-	3,66
14-035-047-00141-001	12000	S		1	0,36	0,36	-	-	0,36
14-035-047-00143-001	12000	S		1	0,27	0,27	-	-	0,27
14-035-047-00144-001	12000	S		1	0,30	0,30	-	-	0,30
14-035-047-00145-001	12000	S		1	0,44	0,44	-	-	0,44
14-035-047-00169-001	12000	S		1	0,57	0,57	-	-	0,57
14-035-047-00170-001	12000	S		1	1,33	1,33	-	-	1,33
14-035-047-00171-002	12000	S		1	1,69	1,69	-	-	1,69
14-035-047-00186-001	12000	S		1	0,41	0,41	-	-	0,41
14-035-047-00187-001	12000	S		1	0,53	0,53	-	-	0,53
14-035-047-00191-001	12000	S		1	0,25	0,25	-	-	0,25
14-035-047-00194-001	12000	S		1	0,15	0,15	-	-	0,15
14-035-047-00195-001	12000	S		1	0,94	0,94	-	-	0,94
14-035-047-00196-001	12000	S		1	0,15	0,15	-	-	0,15
14-035-047-00199-001	12000	S		1	1,36	1,36	-	-	1,36
14-035-047-00201-001	12000	S		1	1,07	1,07	-	-	1,07
14-035-047-00202-001	12000	S		1	0,58	0,58	-	-	0,58
14-035-047-00203-002	12000	S		1	0,95	0,95	-	-	0,95
14-035-047-00205-001	12000	S		1	0,62	0,62	-	-	0,62
14-035-047-00474-001	12000	S		1	0,70	0,70	-	-	0,70

APellidos y nombre / Razón social **NIF** **EXPEDIENTE**

MORENO NEWTON-PEARSON CRISTOBAL 30825353V 3007178

Resumen de superficies

GRUPO DE PAGO	SUPERFICIE (Hectáreas)				IMPORTE (Euros)			TOTAL
	Declarada	Determinada	Comp. (2010)	Resuelta	FEADER	M.A.A.M.A.	C.A.P.	
6 OLIVAR EN PENDIENTE	44,15	44,15	-	44,15	13.082,53	0,00	3.270,63	16.353,16
								16.353,16

REFERENCIA SIGPAC	CULTIVO	SEC_REG	Pendiente		Grupo de pago		SUPERFICIE (Hectáreas)		
			Media	Grupo de pago	Declarada	Ecológica	Control C. Conv. SIGPAC	Determinada	
14-046-009-00120-002	101000	R	15,50	6	44,15	44,15	-	-	44,15

APELLIDOS Y NOMBRE / RAZÓN SOCIAL **NIF** **EXPEDIENTE**

MOYA ARRIERO CONSUELO 30091836Q 3032903

Resumen de superficies

GRUPO DE PAGO	SUPERFICIE (Hectáreas)				IMPORTE (Euros)			TOTAL
	Declarada	Determinada	Comp. (2010)	Resuelta	FEADER	M.A.A.M.A.	C.A.P.	
6 OLIVAR EN PENDIENTE	2,95	2,95	-	2,95	874,14	0,00	218,54	1.092,68
7 OLIVAR	1,60	1,60	-	1,60	345,98	0,00	86,50	432,48
								1.525,16

REFERENCIA SIGPAC	CULTIVO	SEC_REG	Pendiente Media	Grupo de pago	SUPERFICIE (Hectáreas)				
					Declarada	Ecológica	Control C.	Conv. SIGPAC	Determinada
14-009-008-00081-003	101000	S	11,07	6	2,95	2,95	-	-	2,95
14-009-014-00101-002	101000	S	4,04	7	1,60	1,60	-	-	1,60

APELLIDOS Y NOMBRE / RAZÓN SOCIAL **NIF** **EXPEDIENTE**

MUÑOZ MUÑOZ RAFAEL 30025410Z 3010696

Resumen de superficies

GRUPO DE PAGO	SUPERFICIE (Hectáreas)				IMPORTE (Euros)			TOTAL
	Declarada	Determinada	Comp. (2010)	Resuelta	FEADER	M.A.A.M.A.	C.A.P.	
6 OLIVAR EN PENDIENTE	29,60	29,60	-	29,60	8.771,07	0,00	2.192,77	10.963,84
								10.963,84

REFERENCIA SIGPAC	CULTIVO	SEC_REG	Pendiente Media	Grupo de pago	SUPERFICIE (Hectáreas)				
					Declarada	Ecológica	Control C.	Conv. SIGPAC	Determinada
14-009-009-00167-011	101000	S	19,65	6	15,07	15,07	-	-	15,07
14-009-009-00167-014	101000	S	32,57	6	0,17	0,17	-	-	0,17
14-009-015-00201-003	101000	S	15,91	6	14,36	14,36	-	-	14,36

APELLIDOS Y NOMBRE / RAZÓN SOCIAL **NIF** **EXPEDIENTE**

NIETO NIETO RAIMUNDO 04552489F 3029231

Resumen de superficies

GRUPO DE PAGO	SUPERFICIE (Hectáreas)				IMPORTE (Euros)			TOTAL
	Declarada	Determinada	Comp. (2010)	Resuelta	FEADER	M.A.A.M.A.	C.A.P.	
1 HERBACEOS	17,53	17,53	-	17,53	2.576,21	0,00	644,05	3.220,26
								3.220,26

REFERENCIA SIGPAC	CULTIVO	SEC_REG	Pendiente Media	Grupo de pago	SUPERFICIE (Hectáreas)				
					Declarada	Ecológica	Control C.	Conv. SIGPAC	Determinada
14-061-021-00034-001	5000	S		1	5,75	5,75	-	-	5,75
14-061-021-00045-001	12000	S		1	11,78	11,78	-	-	11,78



APellidos y nombre / Razón social **NIF** **EXPEDIENTE**

NUÑEZ BENAVENTE MANUEL 30196837E 3026800

Resumen de superficies

GRUPO DE PAGO	SUPERFICIE (Hectáreas)				IMPORTE (Euros)			TOTAL
	Declarada	Determinada	Comp. (2010)	Resuelta	FEADER	M.A.A.M.A.	C.A.P.	
6 OLIVAR EN PENDIENTE	5,84	5,84	-	5,84	1.730,51	0,00	432,63	2.163,14
								2.163,14

REFERENCIA SIGPAC	CULTIVO	SEC_REG	Pendiente Media	Grupo de pago	SUPERFICIE (Hectáreas)				
					Declarada	Ecológica	Control C.	Conv. SIGPAC	Determinada
14-029-041-00001-002	101000	S	27,55	6	0,38	0,38	-	-	0,38
14-029-041-00034-001	101000	S	18,34	6	0,93	0,93	-	-	0,93
14-029-041-00076-002	101000	S	25,60	6	0,01	0,01	-	-	0,01
14-029-041-00076-004	101000	S	22,99	6	0,06	0,06	-	-	0,06
14-029-041-00076-007	101000	S	21,97	6	0,05	0,05	-	-	0,05
14-029-041-00076-008	101000	S	25,04	6	0,02	0,02	-	-	0,02
14-029-041-00076-010	101000	S	23,41	6	0,81	0,81	-	-	0,81
14-029-041-00076-012	101000	S	19,77	6	0,01	0,01	-	-	0,01
14-029-044-00017-001	101000	S	18,83	6	0,02	0,02	-	-	0,02
14-029-044-00017-002	101000	S	21,60	6	1,96	1,96	-	-	1,96
14-029-089-00070-001	101000	S	15,28	6	0,16	0,16	-	-	0,16
14-029-089-00071-001	101000	S	12,59	6	0,31	0,31	-	-	0,31
14-029-090-00052-001	101000	S	26,28	6	0,38	0,38	-	-	0,38
14-029-090-00056-001	101000	S	21,54	6	0,74	0,74	-	-	0,74

APellidos y nombre / Razón social **NIF** **EXPEDIENTE**

OLIVAR JAV C.B. E14811889 3038137

Resumen de superficies

GRUPO DE PAGO	SUPERFICIE (Hectáreas)				IMPORTE (Euros)			TOTAL
	Declarada	Determinada	Comp. (2010)	Resuelta	FEADER	M.A.A.M.A.	C.A.P.	
6 OLIVAR EN PENDIENTE	17,08	17,08	-	17,08	5.061,15	0,00	1.265,28	6.326,43
								6.326,43

REFERENCIA SIGPAC	CULTIVO	SEC_REG	Pendiente Media	Grupo de pago	SUPERFICIE (Hectáreas)				
					Declarada	Ecológica	Control C.	Conv. SIGPAC	Determinada
14-054-037-00020-002	101000	S	37,70	6	3,40	3,40	-	-	3,40
14-054-037-00021-001	101000	S	30,48	6	2,46	2,46	-	-	2,46
14-054-037-00022-001	101000	S	30,62	6	0,21	0,21	-	-	0,21
14-054-038-00034-004	101000	S	22,25	6	0,19	0,19	-	-	0,19
14-054-038-00037-004	101000	S	29,53	6	10,82	10,82	-	-	10,82

APellidos y nombre / Razón social **NIF** **EXPEDIENTE**

OLIVARES FERNANDEZ AMALIA 30829753R 3039059

Resumen de superficies

GRUPO DE PAGO	SUPERFICIE (Hectáreas)				IMPORTE (Euros)			TOTAL
	Declarada	Determinada	Comp. (2010)	Resuelta	FEADER	M.A.A.M.A.	C.A.P.	
6 OLIVAR EN PENDIENTE	4,23	4,23	-	4,23	1.253,43	0,00	313,36	1.566,79
								1.566,79

REFERENCIA SIGPAC	CULTIVO	SEC_REG	Pendiente Media	Grupo de pago	SUPERFICIE (Hectáreas)				
					Declarada	Ecológica	Control C.	Conv. SIGPAC	Determinada
14-047-023-00082-001	101000	S	42,19	6	3,11	3,11	-	-	3,11
14-047-023-00099-002	101000	S	44,32	6	0,49	0,49	-	-	0,49
14-047-023-00099-003	101000	S	38,66	6	0,63	0,63	-	-	0,63



APELLIDOS Y NOMBRE / RAZÓN SOCIAL **NIF** **EXPEDIENTE**

OLMO CABALLERO FRANCISCO JAVIER 44371943K 3026435

Resumen de superficies

GRUPO DE PAGO	SUPERFICIE (Hectáreas)				IMPORTE (Euros)			TOTAL
	Declarada	Determinada	Comp. (2010)	Resuelta	FEADER	M.A.A.M.A.	C.A.P.	
6 OLIVAR EN PENDIENTE	28,61	28,61	-	28,61	8.477,72	0,00	2.119,42	10.597,14
								10.597,14

REFERENCIA SIGPAC	CULTIVO	SEC_REG	Pendiente		Grupo de		SUPERFICIE (Hectáreas)		
			Media	pago	Declarada	Ecológica	Control C. Conv.	SIGPAC	Determinada
14-003-037-00033-002	101000	S	31,10	6	28,61	28,61	-	-	28,61

APELLIDOS Y NOMBRE / RAZÓN SOCIAL **NIF** **EXPEDIENTE**

ORTEGA RUIZ MANUEL TOMAS 30982161B 3040744

Resumen de superficies

GRUPO DE PAGO	SUPERFICIE (Hectáreas)				IMPORTE (Euros)			TOTAL
	Declarada	Determinada	Comp. (2010)	Resuelta	FEADER	M.A.A.M.A.	C.A.P.	
1 HERBACEOS	47,27	47,27	-	47,27	6.946,80	0,00	1.736,70	8.683,50
								8.683,50

REFERENCIA SIGPAC	CULTIVO	SEC_REG	Pendiente		Grupo de		SUPERFICIE (Hectáreas)		
			Media	pago	Declarada	Ecológica	Control C. Conv.	SIGPAC	Determinada
14-061-004-00009-001	12000	S		1	20,00	20,00	-	-	20,00
14-061-006-00476-001	12000	S		1	4,82	4,82	-	-	4,82
14-061-006-00489-001	12000	S		1	0,71	0,71	-	-	0,71
14-061-006-00490-001	12000	S		1	0,62	0,62	-	-	0,62
14-061-006-00491-001	12000	S		1	0,58	0,58	-	-	0,58
14-061-006-00493-001	12000	S		1	0,31	0,31	-	-	0,31
14-061-006-00498-001	12000	S		1	0,61	0,61	-	-	0,61
14-061-006-00499-002	12000	S		1	0,47	0,47	-	-	0,47
14-061-006-00518-001	12000	S		1	0,48	0,48	-	-	0,48
14-061-006-00519-001	12000	S		1	0,50	0,50	-	-	0,50
14-061-006-00520-001	12000	S		1	1,61	1,61	-	-	1,61
14-061-014-00058-001	12000	S		1	0,90	0,90	-	-	0,90
14-061-014-00061-001	12000	S		1	1,11	1,11	-	-	1,11
14-061-014-00062-001	12000	S		1	1,06	1,06	-	-	1,06
14-061-014-00063-001	12000	S		1	0,41	0,41	-	-	0,41
14-061-014-00064-001	12000	S		1	0,35	0,35	-	-	0,35
14-061-014-00065-001	12000	S		1	0,39	0,39	-	-	0,39
14-061-014-00067-001	12000	S		1	0,55	0,55	-	-	0,55
14-061-014-00068-001	12000	S		1	0,51	0,51	-	-	0,51
14-061-014-00077-001	12000	S		1	0,52	0,52	-	-	0,52
14-061-014-00078-001	12000	S		1	0,32	0,32	-	-	0,32
14-061-014-00095-001	12000	S		1	0,78	0,78	-	-	0,78
14-061-014-00202-001	12000	S		1	2,49	2,49	-	-	2,49
14-061-014-00229-001	12000	S		1	0,64	0,64	-	-	0,64
14-061-014-00230-001	12000	S		1	2,44	2,44	-	-	2,44
14-061-014-00270-001	12000	S		1	0,31	0,31	-	-	0,31
14-061-014-00271-001	12000	S		1	0,37	0,37	-	-	0,37
14-061-014-00273-001	12000	S		1	1,20	1,20	-	-	1,20
14-061-023-00561-001	12000	S		1	0,24	0,24	-	-	0,24
14-061-023-00584-001	1000	S		1	1,97	1,97	-	-	1,97



APPELLIDOS Y NOMBRE / RAZÓN SOCIAL **NIF** **EXPEDIENTE**

ORTIZ ROMERO ANGEL LUIS 30203731Q 3012177

Resumen de superficies

GRUPO DE PAGO	SUPERFICIE (Hectáreas)				IMPORTE (Euros)			TOTAL
	Declarada	Determinada	Comp. (2010)	Resuelta	FEADER	M.A.A.M.A.	C.A.P.	
6 OLIVAR EN PENDIENTE	4,46	4,46	-	4,46	1.189,43	0,00	297,36	1.486,79
7 OLIVAR	0,38	0,38	-	0,38	73,95	0,00	18,49	92,44
								1.579,23

REFERENCIA SIGPAC	CULTIVO	SEC_REG	Pendiente Media	Grupo de pago	SUPERFICIE (Hectáreas)				
					Declarada	Ecológica	Control C. Conv.	SIGPAC	Determinada
14-029-098-00125-005	101000	S	8,29	6	0,75	0,75	-	-	0,75
14-029-098-00125-006	101000	S	14,06	6	3,63	3,63	-	-	3,63
14-029-098-00125-007	101000	S	8,34	6	0,01	0,01	-	-	0,01
14-029-098-00125-009	101000	S	8,33	6	0,07	0,07	-	-	0,07
14-029-098-00125-008	101000	S	4,31	7	0,01	0,01	-	-	0,01
14-029-098-00125-010	101000	S	6,08	7	0,12	0,12	-	-	0,12
14-029-098-00125-011	101000	S	6,42	7	0,25	0,25	-	-	0,25

APPELLIDOS Y NOMBRE / RAZÓN SOCIAL **NIF** **EXPEDIENTE**

PEÑAMELARIA C.B. E14834063 3041242

Resumen de superficies

GRUPO DE PAGO	SUPERFICIE (Hectáreas)				IMPORTE (Euros)			TOTAL
	Declarada	Determinada	Comp. (2010)	Resuelta	FEADER	M.A.A.M.A.	C.A.P.	
6 OLIVAR EN PENDIENTE	26,37	26,37	-	26,37	7.813,96	0,00	1.953,49	9.767,45
12 CITRICOS	0,59	0,59	-	0,59	240,91	0,00	60,23	301,14
								10.068,59

REFERENCIA SIGPAC	CULTIVO	SEC_REG	Pendiente Media	Grupo de pago	SUPERFICIE (Hectáreas)				
					Declarada	Ecológica	Control C. Conv.	SIGPAC	Determinada
14-900-087-00003-008	101000	S	20,97	6	3,37	3,37	-	-	3,37
14-900-087-00003-013	101000	S	34,20	6	23,00	23,00	-	-	23,00
14-900-087-00003-024	207000	S		12	0,26	0,26	-	-	0,26
14-900-087-00003-025	207000	S		12	0,21	0,21	-	-	0,21
14-900-087-00003-032	206000	S		12	0,05	0,05	-	-	0,05
14-900-087-00003-033	206000	S		12	0,07	0,07	-	-	0,07

APPELLIDOS Y NOMBRE / RAZÓN SOCIAL **NIF** **EXPEDIENTE**

PEÑAS RUIZ RAMON 75694323N 3033761

Resumen de superficies

GRUPO DE PAGO	SUPERFICIE (Hectáreas)				IMPORTE (Euros)			TOTAL
	Declarada	Determinada	Comp. (2010)	Resuelta	FEADER	M.A.A.M.A.	C.A.P.	
1 HERBACEOS	54,84	54,84	-	54,84	8.059,29	0,00	2.014,82	10.074,11
								10.074,11

REFERENCIA SIGPAC	CULTIVO	SEC_REG	Pendiente Media	Grupo de pago	SUPERFICIE (Hectáreas)				
					Declarada	Ecológica	Control C. Conv.	SIGPAC	Determinada
14-008-039-00068-001	12000	S		1	0,89	0,89	-	-	0,89
14-008-039-00069-001	12000	S		1	3,91	3,91	-	-	3,91
14-008-039-00070-001	12000	S		1	0,59	0,59	-	-	0,59
14-008-040-00037-004	12000	S		1	19,16	19,16	-	-	19,16
14-008-040-00038-001	12000	S		1	30,29	30,29	-	-	30,29



APELLIDOS Y NOMBRE / RAZÓN SOCIAL **NIF** **EXPEDIENTE**

PEREA DEL CAMPO FRANCISCA 30043931C 3033980

Resumen de superficies

GRUPO DE PAGO	SUPERFICIE (Hectáreas)				IMPORTE (Euros)			TOTAL
	Declarada	Determinada	Comp. (2010)	Resuelta	FEADER	M.A.A.M.A.	C.A.P.	
1 HERBACEOS	38,00	38,00	-	38,00	5.584,48	0,00	1.396,12	6.980,60
								6.980,60

REFERENCIA SIGPAC	CULTIVO	SEC_REG	Pendiente Media	Grupo de pago	SUPERFICIE (Hectáreas)				
					Declarada	Ecológica	Control C.	Conv. SIGPAC	Determinada
14-035-030-00117-005	8000	S		1	25,00	25,00	-	-	25,00
14-035-030-00117-005	1000	S		1	13,00	13,00	-	-	13,00

APELLIDOS Y NOMBRE / RAZÓN SOCIAL **NIF** **EXPEDIENTE**

PEREZ MOLINERO CRISTÓBAL 75662548T 3022094

Resumen de superficies

GRUPO DE PAGO	SUPERFICIE (Hectáreas)				IMPORTE (Euros)			TOTAL
	Declarada	Determinada	Comp. (2010)	Resuelta	FEADER	M.A.A.M.A.	C.A.P.	
6 OLIVAR EN PENDIENTE	4,18	4,18	-	4,18	1.238,62	0,00	309,65	1.548,27
								1.548,27

REFERENCIA SIGPAC	CULTIVO	SEC_REG	Pendiente Media	Grupo de pago	SUPERFICIE (Hectáreas)				
					Declarada	Ecológica	Control C.	Conv. SIGPAC	Determinada
14-038-016-00093-001	101000	S	17,05	6	0,54	0,54	-	-	0,54
14-038-016-00093-003	101000	S	17,79	6	0,05	0,05	-	-	0,05
14-038-016-00093-004	101000	S	17,93	6	0,01	0,01	-	-	0,01
14-038-016-00094-001	101000	S	23,33	6	0,02	0,02	-	-	0,02
14-038-016-00094-006	101000	S	20,51	6	1,35	1,35	-	-	1,35
14-038-016-00101-004	101000	S	13,03	6	0,06	0,06	-	-	0,06
14-038-016-00103-001	101000	S	9,20	6	0,17	0,17	-	-	0,17
14-038-016-00103-002	101000	S	13,39	6	1,11	1,11	-	-	1,11
14-038-016-00104-001	101000	S	20,91	6	0,57	0,57	-	-	0,57
14-038-016-00104-002	101000	S	21,32	6	0,11	0,11	-	-	0,11
14-038-016-00104-003	101000	S	20,16	6	0,06	0,06	-	-	0,06
14-038-016-00105-001	101000	S	17,56	6	0,06	0,06	-	-	0,06
14-038-016-00105-002	101000	S	22,07	6	0,05	0,05	-	-	0,05
14-038-016-00105-004	101000	S	21,96	6	0,02	0,02	-	-	0,02

APELLIDOS Y NOMBRE / RAZÓN SOCIAL **NIF** **EXPEDIENTE**

PLA RUBIO FRANCISCO 30212552M 3033448

Resumen de superficies

GRUPO DE PAGO	SUPERFICIE (Hectáreas)				IMPORTE (Euros)			TOTAL
	Declarada	Determinada	Comp. (2010)	Resuelta	FEADER	M.A.A.M.A.	C.A.P.	
1 HERBACEOS	121,34	121,34	-	121,34	16.577,68	0,00	4.144,41	20.722,09
								20.722,09

REFERENCIA SIGPAC	CULTIVO	SEC_REG	Pendiente Media	Grupo de pago	SUPERFICIE (Hectáreas)				
					Declarada	Ecológica	Control C.	Conv. SIGPAC	Determinada
14-008-025-00109-002	12000	S		1	15,20	15,20	-	-	15,20
14-008-025-00110-001	12000	S		1	1,70	1,70	-	-	1,70
14-008-025-00111-001	12000	S		1	2,16	2,16	-	-	2,16
14-008-025-00207-001	12000	S		1	1,13	1,13	-	-	1,13
14-008-025-00208-001	12000	S		1	1,10	1,10	-	-	1,10
14-035-004-00003-006	12000	S		1	45,94	45,94	-	-	45,94
14-035-004-00003-006	1000	S		1	52,81	52,81	-	-	52,81
14-035-004-00004-002	12000	S		1	0,60	0,60	-	-	0,60
14-035-004-00005-001	12000	S		1	0,70	0,70	-	-	0,70



APELLIDOS Y NOMBRE / RAZÓN SOCIAL **NIF** **EXPEDIENTE**

POZO AYUSO ANDRES 80157654D 3019561

Resumen de superficies

GRUPO DE PAGO	Declarada	SUPERFICIE (Hectáreas)			FEADER	IMPORTE (Euros)		TOTAL
		Determinada	Comp. (2010)	Resuelta		M.A.A.M.A.	C.A.P.	
1 HERBACEOS	37,60	37,60	-	37,60	5.525,70	0,00	1.381,42	6.907,12
								6.907,12

REFERENCIA SIGPAC	CULTIVO	SEC_REG	Pendiente Media	Grupo de pago	SUPERFICIE (Hectáreas)				Determinada
					Declarada	Ecológica	Control C. Conv. SIGPAC		
14-035-013-00008-003	12000	S		1	20,00	20,00	-	-	20,00
14-035-013-00009-001	12000	S		1	17,60	17,60	-	-	17,60

APELLIDOS Y NOMBRE / RAZÓN SOCIAL **NIF** **EXPEDIENTE**

PRATS MORENO TOMAS 75701601E 3027225

Resumen de superficies

GRUPO DE PAGO	Declarada	SUPERFICIE (Hectáreas)			FEADER	IMPORTE (Euros)		TOTAL
		Determinada	Comp. (2010)	Resuelta		M.A.A.M.A.	C.A.P.	
6 OLIVAR EN PENDIENTE	3,98	3,98	-	3,98	1.179,35	0,00	294,84	1.474,19
								1.474,19

REFERENCIA SIGPAC	CULTIVO	SEC_REG	Pendiente Media	Grupo de pago	SUPERFICIE (Hectáreas)				Determinada
					Declarada	Ecológica	Control C. Conv. SIGPAC		
14-054-046-00089-002	101000	S	33,10	6	3,90	3,90	-	-	3,90
14-054-046-00149-001	101000	S	23,59	6	0,08	0,08	-	-	0,08

APELLIDOS Y NOMBRE / RAZÓN SOCIAL **NIF** **EXPEDIENTE**

RAMOS ROMERO JOSE 30181400H 3041477

Resumen de superficies

GRUPO DE PAGO	Declarada	SUPERFICIE (Hectáreas)			FEADER	IMPORTE (Euros)		TOTAL
		Determinada	Comp. (2010)	Resuelta		M.A.A.M.A.	C.A.P.	
1 HERBACEOS	69,15	69,15	-	69,15	9.146,06	0,00	2.286,51	11.432,57
								11.432,57

REFERENCIA SIGPAC	CULTIVO	SEC_REG	Pendiente Media	Grupo de pago	SUPERFICIE (Hectáreas)				Determinada
					Declarada	Ecológica	Control C. Conv. SIGPAC		
14-003-017-00050-002	13000	S		1	11,72	11,72	-	-	11,72
14-003-017-00051-001	13000	S		1	0,91	0,91	-	-	0,91
14-003-021-00043-006	13000	S		1	25,12	25,12	-	-	25,12
14-003-021-00044-007	13000	S		1	20,24	20,24	-	-	20,24
14-003-023-00012-001	13000	S		1	11,16	11,16	-	-	11,16

APELLIDOS Y NOMBRE / RAZÓN SOCIAL **NIF** **EXPEDIENTE**

RIBALLO CHAVES RAMON 30211278L 3033792

Resumen de superficies

GRUPO DE PAGO	Declarada	SUPERFICIE (Hectáreas)			FEADER	IMPORTE (Euros)		TOTAL
		Determinada	Comp. (2010)	Resuelta		M.A.A.M.A.	C.A.P.	
1 HERBACEOS	17,41	17,41	-	17,41	2.558,57	0,00	639,65	3.198,22
6 OLIVAR EN PENDIENTE	3,38	3,38	-	3,38	1.001,56	0,00	250,39	1.251,95
								4.450,17

REFERENCIA SIGPAC	CULTIVO	SEC_REG	Pendiente Media	Grupo de pago	SUPERFICIE (Hectáreas)				Determinada
					Declarada	Ecológica	Control C. Conv. SIGPAC		
14-009-008-00001-002	8000	S		1	9,76	9,76	-	-	9,76
14-009-008-00020-001	8000	S		1	7,65	7,65	-	-	7,65
14-071-001-00045-007	101000	S	18,86	6	0,12	0,12	-	-	0,12
14-071-001-00045-008	101000	S	24,16	6	0,24	0,24	-	-	0,24
14-071-001-00045-010	101000	S	20,57	6	3,02	3,02	-	-	3,02

APellidos y nombre / Razón social **NIF** **Expediente**

RODRIGUEZ PRIOR ISABEL 30504301E 3039065

Resumen de superficies

GRUPO DE PAGO	SUPERFICIE (Hectáreas)				IMPORTE (Euros)			TOTAL
	Declarada	Determinada	Comp. (2010)	Resuelta	FEADER	M.A.A.M.A.	C.A.P.	
6 OLIVAR EN PENDIENTE	11,96	11,96	-	11,96	3.543,99	0,00	885,99	4.429,98
								4.429,98

REFERENCIA SIGPAC	CULTIVO	SEC_REG	Pendiente Media	Grupo de pago	SUPERFICIE (Hectáreas)				
					Declarada	Ecológica	Control C. Conv. SIGPAC	Determinada	
14-047-009-00216-001	101000	S	45,19	6	5,35	5,35	-	-	5,35
14-047-009-00221-003	101000	S	46,58	6	4,43	4,43	-	-	4,43
14-047-022-00036-002	101000	S	39,63	6	2,18	2,18	-	-	2,18

APellidos y nombre / Razón social **NIF** **Expediente**

RODRIGUEZ SANCHEZ ANTONIO 30176667T 3041175

Resumen de superficies

GRUPO DE PAGO	SUPERFICIE (Hectáreas)				IMPORTE (Euros)			TOTAL
	Declarada	Determinada	Comp. (2010)	Resuelta	FEADER	M.A.A.M.A.	C.A.P.	
1 HERBACEOS	13,45	13,45	-	13,45	1.976,61	0,00	494,16	2.470,77
								2.470,77

REFERENCIA SIGPAC	CULTIVO	SEC_REG	Pendiente Media	Grupo de pago	SUPERFICIE (Hectáreas)				
					Declarada	Ecológica	Control C. Conv. SIGPAC	Determinada	
14-029-035-00197-005	40000	S		1	10,43	10,43	-	-	10,43
14-029-035-00197-017	40000	S		1	3,02	3,02	-	-	3,02

APellidos y nombre / Razón social **NIF** **Expediente**

ROJANO LEON MARIA CARMEN 75699239Y 3026196

Resumen de superficies

GRUPO DE PAGO	SUPERFICIE (Hectáreas)				IMPORTE (Euros)			TOTAL
	Declarada	Determinada	Comp. (2010)	Resuelta	FEADER	M.A.A.M.A.	C.A.P.	
6 OLIVAR EN PENDIENTE	8,40	8,40	-	8,40	2.489,09	0,00	622,27	3.111,36
								3.111,36

REFERENCIA SIGPAC	CULTIVO	SEC_REG	Pendiente Media	Grupo de pago	SUPERFICIE (Hectáreas)				
					Declarada	Ecológica	Control C. Conv. SIGPAC	Determinada	
14-003-036-00047-001	101000	S	20,94	6	8,40	8,40	-	-	8,40

APellidos y nombre / Razón social **NIF** **Expediente**

ROPERO GOMEZ ANTONIO LUIS CARLOS 30196909W 3033818

Resumen de superficies

GRUPO DE PAGO	SUPERFICIE (Hectáreas)				IMPORTE (Euros)			TOTAL
	Declarada	Determinada	Comp. (2010)	Resuelta	FEADER	M.A.A.M.A.	C.A.P.	
7 OLIVAR	18,78	18,78	-	18,78	3.654,89	0,00	913,72	4.568,61
								4.568,61

REFERENCIA SIGPAC	CULTIVO	SEC_REG	Pendiente Media	Grupo de pago	SUPERFICIE (Hectáreas)				
					Declarada	Ecológica	Control C. Conv. SIGPAC	Determinada	
14-035-014-00081-002	101000	S	5,87	7	0,26	0,26	-	-	0,26
14-035-014-00088-001	101000	S	1,40	7	1,06	1,06	-	-	1,06
14-035-014-00089-002	101000	S	1,56	7	4,93	4,93	-	-	4,93
14-035-014-00090-004	101000	S	6,00	7	11,91	11,91	-	-	11,91
14-035-018-00561-001	101000	S	2,83	7	0,62	0,62	-	-	0,62



APELLIDOS Y NOMBRE / RAZÓN SOCIAL **NIF** **EXPEDIENTE**

RUBIO MORENO JUAN 75694990N 3040787

Resumen de superficies

GRUPO DE PAGO	SUPERFICIE (Hectáreas)				IMPORTE (Euros)			TOTAL
	Declarada	Determinada	Comp. (2010)	Resuelta	FEADER	M.A.A.M.A.	C.A.P.	
6 OLIVAR EN PENDIENTE	3,24	3,24	-	3,24	864,07	0,00	216,02	1.080,09
								1.080,09

REFERENCIA SIGPAC	CULTIVO	SEC_REG	Pendiente Media	Grupo de pago	SUPERFICIE (Hectáreas)				
					Declarada	Ecológica	Control C. Conv.	SIGPAC	Determinada
14-047-001-00077-002	101000	S	33,98	6	3,24	3,24	-	-	3,24

APELLIDOS Y NOMBRE / RAZÓN SOCIAL **NIF** **EXPEDIENTE**

RUBIO PALOMINO MIGUEL ANGEL 30444129H 3039017

Resumen de superficies

GRUPO DE PAGO	SUPERFICIE (Hectáreas)				IMPORTE (Euros)			TOTAL
	Declarada	Determinada	Comp. (2010)	Resuelta	FEADER	M.A.A.M.A.	C.A.P.	
6 OLIVAR EN PENDIENTE	37,96	37,96	-	37,96	11.248,31	0,00	2.812,07	14.060,38
								14.060,38

REFERENCIA SIGPAC	CULTIVO	SEC_REG	Pendiente Media	Grupo de pago	SUPERFICIE (Hectáreas)				
					Declarada	Ecológica	Control C. Conv.	SIGPAC	Determinada
14-047-005-00012-013	101000	S	39,23	6	28,98	28,98	-	-	28,98
14-047-005-00012-014	101000	S	63,36	6	0,01	0,01	-	-	0,01
14-047-005-00012-015	101000	S	41,48	6	8,97	8,97	-	-	8,97

APELLIDOS Y NOMBRE / RAZÓN SOCIAL **NIF** **EXPEDIENTE**

RUBIO VAZQUEZ NATIVIDAD 30541845F 3038231

Resumen de superficies

GRUPO DE PAGO	SUPERFICIE (Hectáreas)				IMPORTE (Euros)			TOTAL
	Declarada	Determinada	Comp. (2010)	Resuelta	FEADER	M.A.A.M.A.	C.A.P.	
6 OLIVAR EN PENDIENTE	3,78	3,78	-	3,78	1.120,09	0,00	280,02	1.400,11
								1.400,11

REFERENCIA SIGPAC	CULTIVO	SEC_REG	Pendiente Media	Grupo de pago	SUPERFICIE (Hectáreas)				
					Declarada	Ecológica	Control C. Conv.	SIGPAC	Determinada
14-054-043-00060-001	101000	S	48,21	6	1,66	1,66	-	-	1,66
14-054-044-00118-001	101000	S	41,34	6	0,32	0,32	-	-	0,32
14-054-054-00042-002	101000	S	36,13	6	1,80	1,80	-	-	1,80


APELLIDOS Y NOMBRE / RAZÓN SOCIAL **NIF** **EXPEDIENTE**

RUIZ DE PRADO MODESTO 24772133Y 3029256

Resumen de superficies

GRUPO DE PAGO	SUPERFICIE (Hectáreas)				IMPORTE (Euros)			TOTAL
	Declarada	Determinada	Comp. (2010)	Resuelta	FEADER	M.A.A.M.A.	C.A.P.	
6 OLIVAR EN PENDIENTE	16,07	16,07	-	16,07	4.761,86	0,00	1.190,47	5.952,33
7 OLIVAR	11,20	11,20	-	11,20	2.421,89	0,00	605,47	3.027,36
								8.979,69

REFERENCIA SIGPAC	CULTIVO	SEC_REG	Pendiente Media	Grupo de pago	SUPERFICIE (Hectáreas)				
					Declarada	Ecológica	Control C. Conv.	SIGPAC	Determinada
14-007-014-00012-003	101000	S	16,11	6	15,17	15,17	-	-	15,17
14-007-015-00037-001	101000	S	19,20	6	0,90	0,90	-	-	0,90
14-007-015-00010-001	101000	S	6,59	7	11,20	11,20	-	-	11,20



APPELLIDOS Y NOMBRE / RAZÓN SOCIAL **NIF** **EXPEDIENTE**

RUIZ ESCRIBANO CRISTINA 30538373P 3039069

Resumen de superficies

GRUPO DE PAGO	SUPERFICIE (Hectáreas)				IMPORTE (Euros)			TOTAL
	Declarada	Determinada	Comp. (2010)	Resuelta	FEADER	M.A.A.M.A.	C.A.P.	
6 OLIVAR EN PENDIENTE	10,29	10,29	-	10,29	3.049,13	0,00	762,29	3.811,42
								3.811,42

REFERENCIA SIGPAC	CULTIVO	SEC_REG	Pendiente		Grupo de		SUPERFICIE (Hectáreas)		
			Media	pago	Declarada	Ecológica	Control C. Conv.	SIGPAC	Determinada
14-054-054-00144-003	101000	S	31,89	6	2,35	2,35	-	-	2,35
14-054-054-00145-002	101000	S	32,85	6	1,60	1,60	-	-	1,60
14-054-054-00183-001	101000	S	44,21	6	1,50	1,50	-	-	1,50
14-054-054-00184-002	101000	S	47,16	6	1,19	1,19	-	-	1,19
14-054-057-00006-001	101000	S	28,25	6	2,12	2,12	-	-	2,12
14-054-058-00188-001	101000	S	38,37	6	1,53	1,53	-	-	1,53

APPELLIDOS Y NOMBRE / RAZÓN SOCIAL **NIF** **EXPEDIENTE**

RUIZ PEDRAJAS ANA 29843829H 3041975

Resumen de superficies

GRUPO DE PAGO	SUPERFICIE (Hectáreas)				IMPORTE (Euros)			TOTAL
	Declarada	Determinada	Comp. (2010)	Resuelta	FEADER	M.A.A.M.A.	C.A.P.	
6 OLIVAR EN PENDIENTE	21,35	21,35	-	21,35	6.326,43	0,00	1.581,61	7.908,04
								7.908,04

REFERENCIA SIGPAC	CULTIVO	SEC_REG	Pendiente		Grupo de		SUPERFICIE (Hectáreas)		
			Media	pago	Declarada	Ecológica	Control C. Conv.	SIGPAC	Determinada
14-047-002-00047-002	101000	S	28,02	6	4,05	4,05	-	-	4,05
14-047-002-00054-001	101000	S	31,38	6	0,43	0,43	-	-	0,43
14-047-003-00025-001	101000	S	49,72	6	11,22	11,22	-	-	11,22
14-047-003-00042-001	101000	S	17,46	6	0,05	0,05	-	-	0,05
14-047-003-00043-001	101000	S	18,97	6	0,02	0,02	-	-	0,02
14-047-022-00040-001	101000	S	48,83	6	5,17	5,17	-	-	5,17
14-047-023-00161-001	101000	S	19,74	6	0,41	0,41	-	-	0,41

APPELLIDOS Y NOMBRE / RAZÓN SOCIAL **NIF** **EXPEDIENTE**

SAGRARIO Y SERGIO, SCP J14674469 3041484

Resumen de superficies

GRUPO DE PAGO	SUPERFICIE (Hectáreas)				IMPORTE (Euros)			TOTAL
	Declarada	Determinada	Comp. (2010)	Resuelta	FEADER	M.A.A.M.A.	C.A.P.	
1 HERBACEOS	99,94	99,94	-	99,94	13.677,57	0,00	3.419,39	17.096,96
								17.096,96

REFERENCIA SIGPAC	CULTIVO	SEC_REG	Pendiente		Grupo de		SUPERFICIE (Hectáreas)		
			Media	pago	Declarada	Ecológica	Control C. Conv.	SIGPAC	Determinada
14-070-023-00002-001	41000	S		1	1,23	1,23	-	-	1,23
14-070-023-00047-002	41000	S		1	48,50	48,50	-	-	48,50
14-070-023-00059-001	41000	S		1	3,00	3,00	-	-	3,00
14-070-023-00060-001	41000	S		1	4,60	4,60	-	-	4,60
14-070-023-00061-003	41000	S		1	9,00	9,00	-	-	9,00
14-070-023-00100-001	41000	S		1	3,60	3,60	-	-	3,60
14-070-023-00105-001	41000	S		1	9,77	9,77	-	-	9,77
14-070-023-00112-001	41000	S		1	4,13	4,13	-	-	4,13
14-070-024-00018-003	8000	S		1	10,50	10,50	-	-	10,50
14-070-024-00019-001	8000	S		1	3,50	3,50	-	-	3,50
14-072-011-00531-001	40001	S		1	0,85	0,85	-	-	0,85
14-072-011-00574-001	40001	S		1	1,26	1,26	-	-	1,26

APELLIDOS Y NOMBRE / RAZÓN SOCIAL **NIF** **EXPEDIENTE**

SAN FELIPE, C.B. E14737522 3038796

Resumen de superficies

GRUPO DE PAGO	SUPERFICIE (Hectáreas)				IMPORTE (Euros)			TOTAL
	Declarada	Determinada	Comp. (2010)	Resuelta	FEADER	M.A.A.M.A.	C.A.P.	
6 OLIVAR EN PENDIENTE	22,21	22,21	-	22,21	6.581,27	0,00	1.645,31	8.226,58
								8.226,58

REFERENCIA SIGPAC	CULTIVO	SEC_REG	Pendiente		Grupo de		SUPERFICIE (Hectáreas)		
			Media	Grupo de pago	Declarada	Ecológica	Control C. Conv. SIGPAC	Determinada	
14-900-069-00012-018	101000	R	24,88	6	22,21	22,21	-	-	22,21

APELLIDOS Y NOMBRE / RAZÓN SOCIAL **NIF** **EXPEDIENTE**

SANCHEZ CARMONA JOSE ANTONIO 29842992D 3033937

Resumen de superficies

GRUPO DE PAGO	SUPERFICIE (Hectáreas)				IMPORTE (Euros)			TOTAL
	Declarada	Determinada	Comp. (2010)	Resuelta	FEADER	M.A.A.M.A.	C.A.P.	
1 HERBACEOS	102,23	102,23	-	102,23	13.403,37	0,00	3.350,84	16.754,21
								16.754,21

REFERENCIA SIGPAC	CULTIVO	SEC_REG	Pendiente		Grupo de		SUPERFICIE (Hectáreas)		
			Media	Grupo de pago	Declarada	Ecológica	Control C. Conv. SIGPAC	Determinada	
14-009-002-00006-019	3045	S		1	42,91	42,91	-	-	42,91
14-009-002-00006-019	1000	S		1	33,44	33,44	-	-	33,44
14-009-003-00043-001	3045	S		1	12,00	12,00	-	-	12,00
14-009-003-00050-002	3045	S		1	3,44	3,44	-	-	3,44
14-009-003-00058-002	3045	S		1	10,44	10,44	-	-	10,44

APELLIDOS Y NOMBRE / RAZÓN SOCIAL **NIF** **EXPEDIENTE**

SANCHEZ HERRUZO HERRERA ALFONSO 30454515P 3045491

Resumen de superficies

GRUPO DE PAGO	SUPERFICIE (Hectáreas)				IMPORTE (Euros)			TOTAL
	Declarada	Determinada	Comp. (2010)	Resuelta	FEADER	M.A.A.M.A.	C.A.P.	
6 OLIVAR EN PENDIENTE	60,32	60,32	-	60,32	16.650,81	0,00	4.162,71	20.813,52
								20.813,52

REFERENCIA SIGPAC	CULTIVO	SEC_REG	Pendiente		Grupo de		SUPERFICIE (Hectáreas)		
			Media	Grupo de pago	Declarada	Ecológica	Control C. Conv. SIGPAC	Determinada	
14-054-038-00046-010	101000	S	35,52	6	24,78	24,78	-	-	24,78
14-054-038-00048-001	101000	S	32,28	6	19,01	19,01	-	-	19,01
14-054-038-00049-003	101000	S	25,41	6	0,02	0,02	-	-	0,02
14-054-038-00049-004	101000	S	33,47	6	11,94	11,94	-	-	11,94
14-054-039-00013-001	101000	S	22,64	6	0,97	0,97	-	-	0,97
14-054-043-00001-001	101000	S	16,15	6	3,60	3,60	-	-	3,60

APELLIDOS Y NOMBRE / RAZÓN SOCIAL **NIF** **EXPEDIENTE**

SANCHEZ MATA JOSE 80114867W 3046818

Resumen de superficies

GRUPO DE PAGO	SUPERFICIE (Hectáreas)				IMPORTE (Euros)			TOTAL
	Declarada	Determinada	Comp. (2010)	Resuelta	FEADER	M.A.A.M.A.	C.A.P.	
1 HERBACEOS	84,95	84,95	-	84,95	12.484,25	0,00	3.121,07	15.605,32
14 ALFALFA	11,55	11,55	-	11,55	3.307,92	0,00	826,98	4.134,90
								19.740,22

REFERENCIA SIGPAC	CULTIVO	SEC_REG	Pendiente		Grupo de		SUPERFICIE (Hectáreas)		
			Media	Grupo de pago	Declarada	Ecológica	Control C. Conv. SIGPAC	Determinada	
14-009-006-00227-001	8000	R		1	2,67	2,67	-	-	2,67
14-009-006-00228-002	8000	R		1	24,33	24,33	-	-	24,33
14-009-006-00229-003	8000	R		1	41,43	41,43	-	-	41,43
14-009-006-00245-003	8000	R		1	13,69	13,69	-	-	13,69
14-009-006-00245-004	8000	R		1	2,83	2,83	-	-	2,83
14-009-006-00245-002	61000	R		14	0,91	0,91	-	-	0,91
14-009-006-00245-003	61000	R		14	10,64	10,64	-	-	10,64

APellidos y nombre / Razón social **NIF** **EXPEDIENTE**

SERENA PAREDES ANTONIO 30202841T 3041181

Resumen de superficies

GRUPO DE PAGO	SUPERFICIE (Hectáreas)				IMPORTE (Euros)			TOTAL
	Declarada	Determinada	Comp. (2010)	Resuelta	FEADER	M.A.A.M.A.	C.A.P.	
6 OLIVAR EN PENDIENTE	3,53	3,53	-	3,53	1.046,01	0,00	261,50	1.307,51
								1.307,51

REFERENCIA SIGPAC	CULTIVO	SEC_REG	Pendiente Media	Grupo de pago	SUPERFICIE (Hectáreas)				
					Declarada	Ecológica	Control C. Conv.	SIGPAC	Determinada
14-011-004-00467-002	101000	S	12,65	6	1,23	1,23	-	-	1,23
14-011-004-00467-005	101000	S	20,83	6	0,89	0,89	-	-	0,89
14-011-004-00468-001	101000	S	23,31	6	1,31	1,31	-	-	1,31
14-011-005-00013-014	101000	S	18,24	6	0,02	0,02	-	-	0,02
14-011-005-00041-006	101000	S	18,81	6	0,06	0,06	-	-	0,06
14-011-005-00041-008	101000	S	29,93	6	0,02	0,02	-	-	0,02

APellidos y nombre / Razón social **NIF** **EXPEDIENTE**

SERENA PAREDES JUAN CARLOS 30210951Z 3041182

Resumen de superficies

GRUPO DE PAGO	SUPERFICIE (Hectáreas)				IMPORTE (Euros)			TOTAL
	Declarada	Determinada	Comp. (2010)	Resuelta	FEADER	M.A.A.M.A.	C.A.P.	
6 OLIVAR EN PENDIENTE	7,72	7,72	-	7,72	2.287,59	0,00	571,90	2.859,49
								2.859,49

REFERENCIA SIGPAC	CULTIVO	SEC_REG	Pendiente Media	Grupo de pago	SUPERFICIE (Hectáreas)				
					Declarada	Ecológica	Control C. Conv.	SIGPAC	Determinada
14-011-004-00435-001	101000	S	14,62	6	0,62	0,62	-	-	0,62
14-011-004-00459-001	101000	S	27,82	6	0,38	0,38	-	-	0,38
14-011-004-00469-002	101000	S	22,31	6	0,72	0,72	-	-	0,72
14-011-004-00470-002	101000	S	20,03	6	0,32	0,32	-	-	0,32
14-011-004-00473-001	101000	S	22,26	6	1,28	1,28	-	-	1,28
14-011-005-00012-004	101000	S	11,26	6	4,40	4,40	-	-	4,40

APellidos y nombre / Razón social **NIF** **EXPEDIENTE**

SERENA PAREDES PEDRO JAVIER 30205876E 3041183

Resumen de superficies

GRUPO DE PAGO	SUPERFICIE (Hectáreas)				IMPORTE (Euros)			TOTAL
	Declarada	Determinada	Comp. (2010)	Resuelta	FEADER	M.A.A.M.A.	C.A.P.	
6 OLIVAR EN PENDIENTE	3,36	3,36	-	3,36	995,64	0,00	248,90	1.244,54
								1.244,54

REFERENCIA SIGPAC	CULTIVO	SEC_REG	Pendiente Media	Grupo de pago	SUPERFICIE (Hectáreas)				
					Declarada	Ecológica	Control C. Conv.	SIGPAC	Determinada
14-011-004-00049-003	101000	S	28,87	6	3,36	3,36	-	-	3,36



APELLIDOS Y NOMBRE / RAZÓN SOCIAL **NIF** **EXPEDIENTE**

SERRANO LOZANO LUIS 51904224D 3026823

Resumen de superficies

GRUPO DE PAGO	SUPERFICIE (Hectáreas)				IMPORTE (Euros)			TOTAL
	Declarada	Determinada	Comp. (2010)	Resuelta	FEADER	M.A.A.M.A.	C.A.P.	
1 HERBACEOS	23,32	23,32	-	23,32	3.427,11	0,00	856,77	4.283,88
5 FRUTALES DE REGADIO	5,31	5,31	-	5,31	2.500,37	0,00	625,10	3.125,47
								7.409,35

REFERENCIA SIGPAC	CULTIVO	SEC_REG	Pendiente Media	Grupo de pago	SUPERFICIE (Hectáreas)				
					Declarada	Ecológica	Control C. Conv. SIGPAC	Determinada	
23-101-001-00013-001	40000	S		1	0,39	0,39	-	-	0,39
23-101-001-00014-001	40000	S		1	1,74	1,74	-	-	1,74
23-101-001-00015-001	40000	S		1	0,68	0,68	-	-	0,68
23-101-001-00016-002	40000	S		1	0,02	0,02	-	-	0,02
23-101-001-00017-001	40000	S		1	0,10	0,10	-	-	0,10
23-101-002-00005-003	40000	S		1	4,60	4,60	-	-	4,60
23-101-002-00009-001	40000	S		1	1,62	1,62	-	-	1,62
23-101-002-00011-001	40000	S		1	1,74	1,74	-	-	1,74
23-101-002-00180-002	40000	S		1	6,00	6,00	-	-	6,00
23-101-002-00181-002	40000	S		1	4,28	4,28	-	-	4,28
23-101-002-00182-002	40000	S		1	1,32	1,32	-	-	1,32
23-101-005-00002-001	40000	S		1	0,83	0,83	-	-	0,83
14-007-034-00068-006	107000	R		5	5,31	5,31	-	-	5,31

APELLIDOS Y NOMBRE / RAZÓN SOCIAL **NIF** **EXPEDIENTE**

SILLERO LOVERA JUAN MANUEL 80125400R 3029489

Resumen de superficies

GRUPO DE PAGO	SUPERFICIE (Hectáreas)				IMPORTE (Euros)			TOTAL
	Declarada	Determinada	Comp. (2010)	Resuelta	FEADER	M.A.A.M.A.	C.A.P.	
6 OLIVAR EN PENDIENTE	10,73	10,73	-	10,73	3.179,51	0,00	794,88	3.974,39
								3.974,39

REFERENCIA SIGPAC	CULTIVO	SEC_REG	Pendiente Media	Grupo de pago	SUPERFICIE (Hectáreas)				
					Declarada	Ecológica	Control C. Conv. SIGPAC	Determinada	
14-056-013-00043-003	101000	S	12,95	6	7,74	7,74	-	-	7,74
14-057-026-00114-003	101000	S	15,69	6	2,99	2,99	-	-	2,99



APELLIDOS Y NOMBRE / RAZÓN SOCIAL**NIF****EXPEDIENTE**

TALLON ZAFRA AURELIO

34000849H

3033876

Resumen de superficies

GRUPO DE PAGO	SUPERFICIE (Hectáreas)				IMPORTE (Euros)			TOTAL
	Declarada	Determinada	Comp. (2010)	Resuelta	FEADER	M.A.A.M.A.	C.A.P.	
6 OLIVAR EN PENDIENTE	12,18	12,18	-	12,18	3.248,26	0,00	812,06	4.060,32
								4.060,32

REFERENCIA SIGPAC	CULTIVO	SEC_REG	Pendiente Media	Grupo de pago	SUPERFICIE (Hectáreas)				
					Declarada	Ecológica	Control C.	Conv. SIGPAC	Determinada
14-075-001-00297-001	101000	S	21,92	6	0,28	0,28	-	-	0,28
14-075-001-00299-002	101000	S	18,86	6	0,28	0,28	-	-	0,28
14-075-001-00320-003	101000	S	21,00	6	0,94	0,94	-	-	0,94
14-075-001-00337-001	101000	S	24,62	6	0,37	0,37	-	-	0,37
14-075-002-00016-001	101000	S	20,28	6	0,34	0,34	-	-	0,34
14-075-002-00020-001	101000	S	17,72	6	0,07	0,07	-	-	0,07
14-075-002-00039-002	101000	S	21,66	6	0,79	0,79	-	-	0,79
14-075-002-00095-003	101000	S	16,94	6	0,40	0,40	-	-	0,40
14-075-002-00096-001	101000	S	20,72	6	1,04	1,04	-	-	1,04
14-075-002-00129-001	101000	S	35,75	6	0,31	0,31	-	-	0,31
14-075-002-00285-001	101000	S	10,15	6	0,70	0,70	-	-	0,70
14-075-002-00286-001	101000	S	12,68	6	0,27	0,27	-	-	0,27
14-075-002-00292-002	101000	S	12,76	6	0,45	0,45	-	-	0,45
14-075-002-00293-001	101000	S	11,45	6	0,13	0,13	-	-	0,13
14-075-002-00294-003	101000	S	13,20	6	0,14	0,14	-	-	0,14
14-075-002-00324-001	101000	S	11,88	6	0,30	0,30	-	-	0,30
14-075-009-00069-001	101000	S	29,03	6	0,88	0,88	-	-	0,88
14-075-010-00008-001	101000	S	20,27	6	0,71	0,71	-	-	0,71
14-075-010-00062-001	101000	S	26,68	6	2,57	2,57	-	-	2,57
14-075-010-00072-001	101000	S	20,94	6	1,21	1,21	-	-	1,21

APELLIDOS Y NOMBRE / RAZÓN SOCIAL**NIF****EXPEDIENTE**

TIRADO CABRERA CONCEPCION

30194395H

3016525

Resumen de superficies

GRUPO DE PAGO	SUPERFICIE (Hectáreas)				IMPORTE (Euros)			TOTAL
	Declarada	Determinada	Comp. (2010)	Resuelta	FEADER	M.A.A.M.A.	C.A.P.	
1 HERBACEOS	8,00	8,00	-	8,00	1.175,68	0,00	293,92	1.469,60
								1.469,60

REFERENCIA SIGPAC	CULTIVO	SEC_REG	Pendiente Media	Grupo de pago	SUPERFICIE (Hectáreas)				
					Declarada	Ecológica	Control C.	Conv. SIGPAC	Determinada
14-023-009-00014-007	12000	S		1	8,00	8,00	-	-	8,00

APELLIDOS Y NOMBRE / RAZÓN SOCIAL**NIF****EXPEDIENTE**

TIRADO CABRERA PEDRO ANICETO

75696426E

3040114

Resumen de superficies

GRUPO DE PAGO	SUPERFICIE (Hectáreas)				IMPORTE (Euros)			TOTAL
	Declarada	Determinada	Comp. (2010)	Resuelta	FEADER	M.A.A.M.A.	C.A.P.	
1 HERBACEOS	49,45	49,45	-	49,45	7.267,17	0,00	1.816,80	9.083,97
								9.083,97

REFERENCIA SIGPAC	CULTIVO	SEC_REG	Pendiente Media	Grupo de pago	SUPERFICIE (Hectáreas)				
					Declarada	Ecológica	Control C.	Conv. SIGPAC	Determinada
14-023-009-00016-007	12000	S		1	19,50	19,50	-	-	19,50
14-023-009-00016-007	40001	S		1	15,00	15,00	-	-	15,00
14-051-002-00011-001	12000	S		1	6,90	6,90	-	-	6,90
14-051-002-00012-001	12000	S		1	4,30	4,30	-	-	4,30
14-051-005-00033-004	12000	S		1	3,75	3,75	-	-	3,75

APellidos y nombre / Razón social **NIF** **EXPEDIENTE**

TIRADO HERREROS CB E14330690 3041027

Resumen de superficies

GRUPO DE PAGO	Declarada	SUPERFICIE (Hectáreas)			FEADER	IMPORTE (Euros)			TOTAL
		Determinada	Comp. (2010)	Resuelta		M.A.A.M.A.	C.A.P.		
1 HERBACEOS	18,99	18,99	-	18,99	2.511,69	0,00	627,93	3.139,62	
								3.139,62	

REFERENCIA SIGPAC	CULTIVO	SEC_REG	Pendiente Media	Grupo de pago	SUPERFICIE (Hectáreas)				Determinada
					Declarada	Ecológica	Control C. Conv.	SIGPAC	
14-062-029-00025-001	12000	S		1	5,15	5,15	-	-	5,15
14-062-029-00025-001	50000	S		1	4,13	4,13	-	-	4,13
14-062-029-00025-003	12000	S		1	4,95	4,95	-	-	4,95
14-062-029-00025-003	50000	S		1	4,76	4,76	-	-	4,76

APellidos y nombre / Razón social **NIF** **EXPEDIENTE**

TORRES ORTIZ RAFAEL 75695819J 3033061

Resumen de superficies

GRUPO DE PAGO	Declarada	SUPERFICIE (Hectáreas)			FEADER	IMPORTE (Euros)			TOTAL
		Determinada	Comp. (2010)	Resuelta		M.A.A.M.A.	C.A.P.		
6 OLIVAR EN PENDIENTE	2,67	2,67	-	2,67	791,17	0,00	197,80	988,97	
								988,97	

REFERENCIA SIGPAC	CULTIVO	SEC_REG	Pendiente Media	Grupo de pago	SUPERFICIE (Hectáreas)				Determinada
					Declarada	Ecológica	Control C. Conv.	SIGPAC	
14-026-015-00016-009	101000	S	39,94	6	2,67	2,67	-	-	2,67

APellidos y nombre / Razón social **NIF** **EXPEDIENTE**

TRIVIÑO NAVARRO LUIS 30091419J 3044974

Resumen de superficies

GRUPO DE PAGO	Declarada	SUPERFICIE (Hectáreas)			FEADER	IMPORTE (Euros)			TOTAL
		Determinada	Comp. (2010)	Resuelta		M.A.A.M.A.	C.A.P.		
1 HERBACEOS	9,40	9,40	-	9,40	1.381,42	0,00	345,36	1.726,78	
								1.726,78	

REFERENCIA SIGPAC	CULTIVO	SEC_REG	Pendiente Media	Grupo de pago	SUPERFICIE (Hectáreas)				Determinada
					Declarada	Ecológica	Control C. Conv.	SIGPAC	
14-009-005-00112-001	8000	S		1	9,40	9,40	-	-	9,40

APellidos y nombre / Razón social **NIF** **EXPEDIENTE**

VALCONEJO,S.A. A78109550 3033133

Resumen de superficies

GRUPO DE PAGO	Declarada	SUPERFICIE (Hectáreas)			FEADER	IMPORTE (Euros)			TOTAL
		Determinada	Comp. (2010)	Resuelta		M.A.A.M.A.	C.A.P.		
1 HERBACEOS	38,80	38,80	-	38,80	5.702,05	0,00	1.425,51	7.127,56	
								7.127,56	

REFERENCIA SIGPAC	CULTIVO	SEC_REG	Pendiente Media	Grupo de pago	SUPERFICIE (Hectáreas)				Determinada
					Declarada	Ecológica	Control C. Conv.	SIGPAC	
14-069-028-00019-001	52000	S		1	5,54	5,54	-	-	5,54
14-069-028-00021-001	52000	S		1	33,26	33,26	-	-	33,26



APELLIDOS Y NOMBRE / RAZÓN SOCIAL **NIF** **EXPEDIENTE**

VALERO VILLARREAL FELIX 80142830C 3009957

Resumen de superficies

GRUPO DE PAGO	SUPERFICIE (Hectáreas)				IMPORTE (Euros)			TOTAL
	Declarada	Determinada	Comp. (2010)	Resuelta	FEADER	M.A.A.M.A.	C.A.P.	
1 HERBACEOS	20,48	20,48	-	20,48	3.009,74	0,00	752,44	3.762,18
								3.762,18

REFERENCIA SIGPAC	CULTIVO	SEC_REG	Pendiente Media	Grupo de pago	SUPERFICIE (Hectáreas)				Determinada
					Declarada	Ecológica	Control C. Conv. SIGPAC		
14-006-006-00035-005	12000	S		1	0,68	0,68	-	-	0,68
14-006-006-00041-001	8000	S		1	1,90	1,90	-	-	1,90
14-006-006-00044-001	8000	S		1	3,00	3,00	-	-	3,00
14-006-006-00077-001	12000	S		1	13,50	13,50	-	-	13,50
14-006-006-00082-001	12000	S		1	1,40	1,40	-	-	1,40

APELLIDOS Y NOMBRE / RAZÓN SOCIAL **NIF** **EXPEDIENTE**

VALESA SOCIEDAD CIVIL J14756936 3030385

Resumen de superficies

GRUPO DE PAGO	SUPERFICIE (Hectáreas)				IMPORTE (Euros)			TOTAL
	Declarada	Determinada	Comp. (2010)	Resuelta	FEADER	M.A.A.M.A.	C.A.P.	
6 OLIVAR EN PENDIENTE	13,71	13,71	-	13,71	4.062,55	0,00	1.015,63	5.078,18
								5.078,18

REFERENCIA SIGPAC	CULTIVO	SEC_REG	Pendiente Media	Grupo de pago	SUPERFICIE (Hectáreas)				Determinada
					Declarada	Ecológica	Control C. Conv. SIGPAC		
14-013-005-00008-003	101000	S	22,85	6	5,24	5,24	-	-	5,24
14-013-005-00009-001	101000	S	20,35	6	8,47	8,47	-	-	8,47

APELLIDOS Y NOMBRE / RAZÓN SOCIAL **NIF** **EXPEDIENTE**

VALVERDE GARCIA JACOB 30191655S 3014316

Resumen de superficies

GRUPO DE PAGO	SUPERFICIE (Hectáreas)				IMPORTE (Euros)			TOTAL
	Declarada	Determinada	Comp. (2010)	Resuelta	FEADER	M.A.A.M.A.	C.A.P.	
7 OLIVAR	4,20	4,20	-	4,20	908,21	0,00	227,05	1.135,26
								1.135,26

REFERENCIA SIGPAC	CULTIVO	SEC_REG	Pendiente Media	Grupo de pago	SUPERFICIE (Hectáreas)				Determinada
					Declarada	Ecológica	Control C. Conv. SIGPAC		
14-023-011-00088-001	101000	S	5,04	7	4,20	4,20	-	-	4,20


APELLIDOS Y NOMBRE / RAZÓN SOCIAL **NIF** **EXPEDIENTE**

VALVERDE LARA FRANCISCO 30067011P 3021907

Resumen de superficies

GRUPO DE PAGO	SUPERFICIE (Hectáreas)				IMPORTE (Euros)			TOTAL
	Declarada	Determinada	Comp. (2010)	Resuelta	FEADER	M.A.A.M.A.	C.A.P.	
6 OLIVAR EN PENDIENTE	5,66	5,66	-	5,66	1.509,45	0,00	377,37	1.886,82
								1.886,82

REFERENCIA SIGPAC	CULTIVO	SEC_REG	Pendiente Media	Grupo de pago	SUPERFICIE (Hectáreas)				Determinada
					Declarada	Ecológica	Control C. Conv. SIGPAC		
14-026-016-00107-006	101000	S	22,16	6	4,59	4,59	-	-	4,59
14-026-016-00107-007	101000	S	29,31	6	0,18	0,18	-	-	0,18
14-026-016-00107-008	101000	S	21,53	6	0,89	0,89	-	-	0,89



APellidos y nombre / Razón social **NIF** **EXPEDIENTE**

VAZQUEZ PEREZ ALBERTO JOSE 79311667P 3041088

Resumen de superficies

GRUPO DE PAGO	SUPERFICIE (Hectáreas)				IMPORTE (Euros)			TOTAL
	Declarada	Determinada	Comp. (2010)	Resuelta	FEADER	M.A.A.M.A.	C.A.P.	
6 OLIVAR EN PENDIENTE	45,02	45,02	-	45,02	13.006,08	0,00	3.251,52	16.257,60
								16.257,60

REFERENCIA SIGPAC	CULTIVO	SEC_REG	Pendiente		Grupo de		SUPERFICIE (Hectáreas)		
			Media	pago	Declarada	Ecológica	Control C. Conv.	SIGPAC	Determinada
14-054-058-00130-002	101000	S	25,38	6	9,98	9,98	-	-	9,98
14-054-058-00131-001	101000	S	30,27	6	0,42	0,42	-	-	0,42
14-054-058-00131-004	101000	S	29,48	6	7,14	7,14	-	-	7,14
14-054-058-00131-009	101000	S	10,06	6	0,02	0,02	-	-	0,02
14-054-058-00132-001	101000	S	29,64	6	0,77	0,77	-	-	0,77
14-054-058-00138-003	101000	S	24,24	6	1,62	1,62	-	-	1,62
14-054-058-00138-006	101000	S	25,69	6	0,54	0,54	-	-	0,54
14-054-058-00140-002	101000	S	19,84	6	4,62	4,62	-	-	4,62
14-054-058-00140-006	101000	S	26,13	6	7,86	7,86	-	-	7,86
14-054-058-00142-001	101000	S	19,48	6	5,27	5,27	-	-	5,27
14-054-058-00149-002	101000	S	39,09	6	3,85	3,85	-	-	3,85
14-054-058-00160-001	101000	S	20,17	6	2,16	2,16	-	-	2,16
14-054-058-00212-001	101000	S	13,31	6	0,10	0,10	-	-	0,10
14-054-058-00226-001	101000	S	21,66	6	0,21	0,21	-	-	0,21
14-054-058-00240-002	101000	S	25,16	6	0,46	0,46	-	-	0,46

APellidos y nombre / Razón social **NIF** **EXPEDIENTE**

VELASCO AYUSO AGUSTIN ANTONIO 30048914N 3033822

Resumen de superficies

GRUPO DE PAGO	SUPERFICIE (Hectáreas)				IMPORTE (Euros)			TOTAL
	Declarada	Determinada	Comp. (2010)	Resuelta	FEADER	M.A.A.M.A.	C.A.P.	
1 HERBACEOS	78,41	78,41	-	78,41	11.523,13	0,00	2.880,79	14.403,92
								14.403,92

REFERENCIA SIGPAC	CULTIVO	SEC_REG	Pendiente		Grupo de		SUPERFICIE (Hectáreas)		
			Media	pago	Declarada	Ecológica	Control C. Conv.	SIGPAC	Determinada
14-008-032-00047-001	12000	S		1	39,55	39,55	-	-	39,55
14-035-010-00169-001	12000	S		1	1,53	1,53	-	-	1,53
14-035-010-00170-001	12000	S		1	1,01	1,01	-	-	1,01
14-035-010-00171-002	12000	S		1	0,86	0,86	-	-	0,86
14-035-021-00014-001	12000	S		1	1,33	1,33	-	-	1,33
14-035-041-00026-006	12000	S		1	34,13	34,13	-	-	34,13

APellidos y nombre / Razón social **NIF** **EXPEDIENTE**

VILLEN PEREZ SC J93122091 3041533

Resumen de superficies

GRUPO DE PAGO	SUPERFICIE (Hectáreas)				IMPORTE (Euros)			TOTAL
	Declarada	Determinada	Comp. (2010)	Resuelta	FEADER	M.A.A.M.A.	C.A.P.	
6 OLIVAR EN PENDIENTE	2,98	2,98	-	2,98	883,03	0,00	220,76	1.103,79
								1.103,79

REFERENCIA SIGPAC	CULTIVO	SEC_REG	Pendiente		Grupo de		SUPERFICIE (Hectáreas)		
			Media	pago	Declarada	Ecológica	Control C. Conv.	SIGPAC	Determinada
14-058-004-00100-001	101000	S	8,91	6	2,98	2,98	-	-	2,98



GRANADA

APELLIDOS Y NOMBRE / RAZÓN SOCIAL

NIF

EXPEDIENTE

AGUILERA GOMEZ JESUS MANUEL

24225776Z

4014581

Resumen de superficies

GRUPO DE PAGO	SUPERFICIE (Hectáreas)					IMPORTE (Euros)			TOTAL
	Declarada	Determinada	Comp. (2010)	Resuelta	FEADER	M.A.A.M.A.	C.A.P.		
3 FRUTALES DE SECANO	9,72	9,72	-	9,72	861,50	0,00	215,38	1.076,88	
								1.076,88	

REFERENCIA SIGPAC	CULTIVO	SEC_REG	Pendiente Media	Grupo de pago	SUPERFICIE (Hectáreas)				
					Declarada	Ecológica	Control C. Conv. SIGPAC	Determinada	
18-002-001-00026-001	104000	S		3	9,72	9,72	-	-	9,72

APELLIDOS Y NOMBRE / RAZÓN SOCIAL

NIF

EXPEDIENTE

ALONSO MIELGO ANTONIO MANUEL

30582509F

4035235

Resumen de superficies

GRUPO DE PAGO	SUPERFICIE (Hectáreas)					IMPORTE (Euros)			TOTAL
	Declarada	Determinada	Comp. (2010)	Resuelta	FEADER	M.A.A.M.A.	C.A.P.		
3 FRUTALES DE SECANO	2,38	2,38	-	2,38	234,38	0,00	58,60	292,98	
6 OLIVAR EN PENDIENTE	3,33	3,33	-	3,33	986,75	0,00	246,68	1.233,43	
								1.526,41	

REFERENCIA SIGPAC	CULTIVO	SEC_REG	Pendiente Media	Grupo de pago	SUPERFICIE (Hectáreas)				
					Declarada	Ecológica	Control C. Conv. SIGPAC	Determinada	
18-021-006-00077-002	104000	S		3	2,38	2,38	-	-	2,38
18-021-006-00077-003	101000	S	8,98	6	3,33	3,33	-	-	3,33

APELLIDOS Y NOMBRE / RAZÓN SOCIAL

NIF

EXPEDIENTE

ALONSO NAVARRO JUAN CARLOS

74494973C

4040695

Resumen de superficies

GRUPO DE PAGO	SUPERFICIE (Hectáreas)					IMPORTE (Euros)			TOTAL
	Declarada	Determinada	Comp. (2010)	Resuelta	FEADER	M.A.A.M.A.	C.A.P.		
1 HERBACEOS	31,94	31,94	-	31,94	4.693,90	0,00	1.173,48	5.867,38	
								5.867,38	

REFERENCIA SIGPAC	CULTIVO	SEC_REG	Pendiente Media	Grupo de pago	SUPERFICIE (Hectáreas)				
					Declarada	Ecológica	Control C. Conv. SIGPAC	Determinada	
18-167-022-00079-009	8000	S		1	3,94	3,94	-	-	3,94
18-167-022-00079-010	8000	S		1	11,48	11,48	-	-	11,48
18-167-022-00079-013	8000	S		1	1,39	1,39	-	-	1,39
18-167-022-00079-015	8000	S		1	8,31	8,31	-	-	8,31
18-167-022-00079-018	8000	S		1	2,82	2,82	-	-	2,82
18-167-023-00111-008	8000	S		1	4,00	4,00	-	-	4,00

APELLIDOS Y NOMBRE / RAZÓN SOCIAL

NIF

EXPEDIENTE

ARANDA FERNANDEZ JESUS

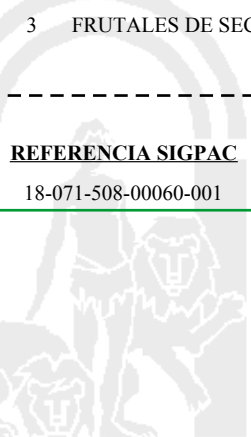
24037571H

4018144

Resumen de superficies

GRUPO DE PAGO	SUPERFICIE (Hectáreas)					IMPORTE (Euros)			TOTAL
	Declarada	Determinada	Comp. (2010)	Resuelta	FEADER	M.A.A.M.A.	C.A.P.		
3 FRUTALES DE SECANO	2,60	2,60	-	2,60	256,05	0,00	64,01	320,06	
								320,06	

REFERENCIA SIGPAC	CULTIVO	SEC_REG	Pendiente Media	Grupo de pago	SUPERFICIE (Hectáreas)				
					Declarada	Ecológica	Control C. Conv. SIGPAC	Determinada	
18-071-508-00060-001	104000	S		3	2,60	2,60	-	-	2,60



APellidos y nombre / Razón social

NIF

Expediente

ARANDA FERNANDEZ MARIA ANGUSTIAS

23648430Z

4018145

Resumen de superficies

GRUPO DE PAGO	SUPERFICIE (Hectáreas)				IMPORTE (Euros)			TOTAL
	Declarada	Determinada	Comp. (2010)	Resuelta	FEADER	M.A.A.M.A.	C.A.P.	
3 FRUTALES DE SECANO	18,35	18,35	-	18,35	1.807,11	0,00	451,78	2.258,89
								2.258,89

REFERENCIA SIGPAC	CULTIVO	SEC_REG	Pendiente Media	Grupo de pago	SUPERFICIE (Hectáreas)				
					Declarada	Ecológica	Control C. Conv. SIGPAC	Determinada	
18-071-501-00033-002	104000	S		3	8,64	8,64	-	-	8,64
18-071-505-00062-001	104000	S		3	2,74	2,74	-	-	2,74
18-071-507-00104-001	104000	S		3	6,97	6,97	-	-	6,97

APellidos y nombre / Razón social

NIF

Expediente

ARREDONDO POZO FLORENCIA ESTHER

52515064S

4017844

Resumen de superficies

GRUPO DE PAGO	SUPERFICIE (Hectáreas)				IMPORTE (Euros)			TOTAL
	Declarada	Determinada	Comp. (2010)	Resuelta	FEADER	M.A.A.M.A.	C.A.P.	
7 OLIVAR	3,00	3,00	-	3,00	648,72	0,00	162,18	810,90
								810,90

REFERENCIA SIGPAC	CULTIVO	SEC_REG	Pendiente Media	Grupo de pago	SUPERFICIE (Hectáreas)				
					Declarada	Ecológica	Control C. Conv. SIGPAC	Determinada	
18-030-014-00683-001	101000	S	3,14	7	0,06	0,06	-	-	0,06
18-030-014-00683-003	101000	S	3,88	7	2,81	2,81	-	-	2,81
18-030-014-00683-004	101000	S	1,04	7	0,03	0,03	-	-	0,03
18-030-014-00683-006	101000	S	5,13	7	0,07	0,07	-	-	0,07
18-030-014-00684-007	101000	S	3,25	7	0,03	0,03	-	-	0,03

APellidos y nombre / Razón social

NIF

Expediente

ASENSIO ROMERO ANTONIO

76141747V

4025251

Resumen de superficies

GRUPO DE PAGO	SUPERFICIE (Hectáreas)				IMPORTE (Euros)			TOTAL
	Declarada	Determinada	Comp. (2010)	Resuelta	FEADER	M.A.A.M.A.	C.A.P.	
7 OLIVAR	2,37	2,37	-	2,37	461,24	0,00	115,31	576,55
								576,55

REFERENCIA SIGPAC	CULTIVO	SEC_REG	Pendiente Media	Grupo de pago	SUPERFICIE (Hectáreas)				
					Declarada	Ecológica	Control C. Conv. SIGPAC	Determinada	
18-047-005-00033-001	101000	S	5,06	7	1,39	1,39	-	-	1,39
18-047-006-00479-001	101000	S	5,25	7	0,98	0,98	-	-	0,98



APELLIDOS Y NOMBRE / RAZÓN SOCIAL

NIF

EXPEDIENTE

ASOCIACION DE GARAJES S.A

A18085811

4041759

Resumen de superficies

GRUPO DE PAGO	Declarada	SUPERFICIE (Hectáreas)			FEADER	IMPORTE (Euros)		TOTAL
		Determinada	Comp. (2010)	Resuelta		M.A.A.M.A.	C.A.P.	
1 HERBACEOS	61,95	61,95	-	61,95	9.104,17	0,00	2.276,05	11.380,22
								11.380,22

REFERENCIA SIGPAC	CULTIVO	SEC_REG	Pendiente Media	Grupo de pago	SUPERFICIE (Hectáreas)				
					Declarada	Ecológica	Control C. Conv. SIGPAC	Determinada	
18-138-004-00450-001	6000	S		1	2,13	2,13	-	-	2,13
18-138-004-00451-001	6000	S		1	1,16	1,16	-	-	1,16
18-138-004-00720-004	6000	S		1	15,57	15,57	-	-	15,57
18-138-004-00720-004	3037	S		1	5,00	5,00	-	-	5,00
18-138-004-00720-016	6000	S		1	5,06	5,06	-	-	5,06
18-138-004-00720-019	6000	S		1	6,58	6,58	-	-	6,58
18-138-004-00720-020	6000	S		1	9,20	9,20	-	-	9,20
18-138-004-00798-002	5000	S		1	5,58	5,58	-	-	5,58
18-138-004-00798-006	5000	S		1	1,04	1,04	-	-	1,04
18-138-004-00798-007	5000	S		1	0,82	0,82	-	-	0,82
18-138-004-00799-004	3037	S		1	2,55	2,55	-	-	2,55
18-138-004-00989-002	6000	S		1	7,26	7,26	-	-	7,26

APELLIDOS Y NOMBRE / RAZÓN SOCIAL

NIF

EXPEDIENTE

ÁVILA VÍLCHEZ MARÍA ÁNGELES

44290666A

4035132

Resumen de superficies

GRUPO DE PAGO	Declarada	SUPERFICIE (Hectáreas)			FEADER	IMPORTE (Euros)		TOTAL
		Determinada	Comp. (2010)	Resuelta		M.A.A.M.A.	C.A.P.	
1 HERBACEOS	25,86	25,86	-	25,86	3.800,39	0,00	950,09	4.750,48
								4.750,48

REFERENCIA SIGPAC	CULTIVO	SEC_REG	Pendiente Media	Grupo de pago	SUPERFICIE (Hectáreas)				
					Declarada	Ecológica	Control C. Conv. SIGPAC	Determinada	
18-189-004-00077-001	8000	S		1	0,83	0,83	-	-	0,83
18-189-004-00079-001	8000	S		1	0,40	0,40	-	-	0,40
18-189-004-00080-001	8000	S		1	1,10	1,10	-	-	1,10
18-189-004-00081-001	8000	S		1	3,97	3,97	-	-	3,97
18-189-004-00115-001	40000	S		1	10,92	10,92	-	-	10,92
18-189-004-00166-001	40000	S		1	8,64	8,64	-	-	8,64

APELLIDOS Y NOMBRE / RAZÓN SOCIAL

NIF

EXPEDIENTE

AZOR MARTINEZ MARIA JOSE

52519453B

4041762

Resumen de superficies

GRUPO DE PAGO	Declarada	SUPERFICIE (Hectáreas)			FEADER	IMPORTE (Euros)		TOTAL
		Determinada	Comp. (2010)	Resuelta		M.A.A.M.A.	C.A.P.	
1 HERBACEOS	55,54	55,54	-	55,54	7.345,94	0,00	1.836,49	9.182,43
								9.182,43

REFERENCIA SIGPAC	CULTIVO	SEC_REG	Pendiente Media	Grupo de pago	SUPERFICIE (Hectáreas)				
					Declarada	Ecológica	Control C. Conv. SIGPAC	Determinada	
18-057-030-00020-001	1000	S		1	24,93	24,93	-	-	24,93
18-057-031-00078-002	8000	S		1	14,87	14,87	-	-	14,87
18-057-032-00041-002	52000	S		1	6,69	6,69	-	-	6,69
18-057-032-00048-001	52000	S		1	4,40	4,40	-	-	4,40
18-057-032-00103-001	52000	S		1	2,34	2,34	-	-	2,34
18-057-033-00042-001	1000	S		1	1,65	1,65	-	-	1,65
18-057-033-00044-001	52000	S		1	0,66	0,66	-	-	0,66



APellidos y nombre / Razón social

NIF

Expediente

BALLESTEROS NAVARRO MARÍA

24130861C

4035926

Resumen de superficies

GRUPO DE PAGO	SUPERFICIE (Hectáreas)				IMPORTE (Euros)			TOTAL
	Declarada	Determinada	Comp. (2010)	Resuelta	FEADER	M.A.A.M.A.	C.A.P.	
1 HERBACEOS	13,91	13,91	-	13,91	2.044,21	0,00	511,06	2.555,27
								2.555,27

REFERENCIA SIGPAC	CULTIVO	SEC_REG	Pendiente Media	Grupo de pago	SUPERFICIE (Hectáreas)				
					Declarada	Ecológica	Control C. Conv. SIGPAC	Determinada	
18-149-014-00347-001	5000	S		1	12,00	12,00	-	-	12,00
18-149-015-00171-001	5000	S		1	1,91	1,91	-	-	1,91

APellidos y nombre / Razón social

NIF

Expediente

BENAVENTE MARTINEZ PEDRO BASILIO

23247587S

4039613

Resumen de superficies

GRUPO DE PAGO	SUPERFICIE (Hectáreas)				IMPORTE (Euros)			TOTAL
	Declarada	Determinada	Comp. (2010)	Resuelta	FEADER	M.A.A.M.A.	C.A.P.	
1 HERBACEOS	113,27	113,27	-	113,27	15.866,10	0,00	3.966,52	19.832,62
								19.832,62

REFERENCIA SIGPAC	CULTIVO	SEC_REG	Pendiente Media	Grupo de pago	SUPERFICIE (Hectáreas)				
					Declarada	Ecológica	Control C. Conv. SIGPAC	Determinada	
18-149-010-00013-028	53000	S		1	20,00	20,00	-	-	20,00
18-149-010-00013-032	1000	S		1	3,20	3,20	-	-	3,20
18-149-010-00013-033	5000	S		1	11,70	11,70	-	-	11,70
18-149-010-00013-034	5000	S		1	12,69	12,69	-	-	12,69
18-149-011-00039-004	52000	S		1	4,04	4,04	-	-	4,04
18-149-011-00039-005	52000	S		1	5,10	5,10	-	-	5,10
18-149-012-00053-003	8000	S		1	7,49	7,49	-	-	7,49
18-149-012-00058-017	1000	S		1	3,70	3,70	-	-	3,70
18-149-012-00058-018	1000	S		1	8,88	8,88	-	-	8,88
18-149-012-00058-019	1000	S		1	0,37	0,37	-	-	0,37
18-149-012-00058-020	1000	S		1	1,16	1,16	-	-	1,16
18-149-012-00059-005	1000	S		1	0,76	0,76	-	-	0,76
18-149-012-00059-012	1000	S		1	1,80	1,80	-	-	1,80
18-149-012-00060-002	1000	S		1	2,75	2,75	-	-	2,75
18-149-012-00061-011	6000	S		1	1,41	1,41	-	-	1,41
18-149-012-00061-012	1000	S		1	4,36	4,36	-	-	4,36
18-149-012-00061-013	6000	S		1	6,25	6,25	-	-	6,25
18-149-012-00061-014	1000	S		1	10,50	10,50	-	-	10,50
18-149-013-00239-001	1000	R		1	3,41	3,41	-	-	3,41
18-149-014-00045-002	5000	R		1	1,46	1,46	-	-	1,46
18-149-014-00046-001	5000	R		1	1,88	1,88	-	-	1,88
18-149-014-00047-001	5000	R		1	0,36	0,36	-	-	0,36

APellidos y nombre / Razón social

NIF

Expediente

BLANQUEZ MARTINEZ MERCEDES

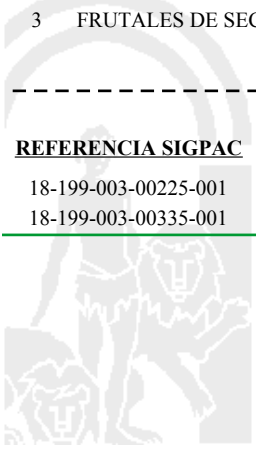
24057311R

4027941

Resumen de superficies

GRUPO DE PAGO	SUPERFICIE (Hectáreas)				IMPORTE (Euros)			TOTAL
	Declarada	Determinada	Comp. (2010)	Resuelta	FEADER	M.A.A.M.A.	C.A.P.	
3 FRUTALES DE SECANO	3,68	3,68	-	3,68	326,17	0,00	81,54	407,71
								407,71

REFERENCIA SIGPAC	CULTIVO	SEC_REG	Pendiente Media	Grupo de pago	SUPERFICIE (Hectáreas)				
					Declarada	Ecológica	Control C. Conv. SIGPAC	Determinada	
18-199-003-00225-001	104000	S		3	0,77	0,77	-	-	0,77
18-199-003-00335-001	104000	S		3	2,91	2,91	-	-	2,91



APELLIDOS Y NOMBRE / RAZÓN SOCIAL

NIF

EXPEDIENTE

BUJALDON SANCHEZ PEDRO JOSE

52529706Y

4025313

Resumen de superficies

GRUPO DE PAGO	SUPERFICIE (Hectáreas)					IMPORTE (Euros)			TOTAL
	Declarada	Determinada	Comp. (2010)	Resuelta	FEADER	M.A.A.M.A.	C.A.P.		
6 OLIVAR EN PENDIENTE	2,86	2,86	-	2,86	762,73	0,00	190,68	953,41	
7 OLIVAR	2,95	2,95	-	2,95	574,12	0,00	143,53	717,65	
								1.671,06	

REFERENCIA SIGPAC	CULTIVO	SEC_REG	Pendiente Media	Grupo de pago	SUPERFICIE (Hectáreas)				
					Declarada	Ecológica	Control C.	Conv. SIGPAC	Determinada
18-047-014-00812-002	101000	S	29,09	6	0,66	0,66	-	-	0,66
18-054-005-00024-001	101000	S	22,16	6	1,14	1,14	-	-	1,14
18-054-007-00477-001	101000	S	28,35	6	0,95	0,95	-	-	0,95
18-054-009-00038-001	101000	R	14,00	6	0,11	0,11	-	-	0,11
18-054-001-00183-001	101000	S	6,05	7	0,29	0,29	-	-	0,29
18-054-001-00184-001	101000	S	5,62	7	1,05	1,05	-	-	1,05
18-054-005-00799-001	101000	S	5,30	7	0,27	0,27	-	-	0,27
18-054-005-00799-002	101000	S	7,20	7	1,09	1,09	-	-	1,09
18-054-009-00040-001	101000	R	7,59	7	0,25	0,25	-	-	0,25

APELLIDOS Y NOMBRE / RAZÓN SOCIAL

NIF

EXPEDIENTE

BURGOS VALERA ANTONIO

74621913T

4043540

Resumen de superficies

GRUPO DE PAGO	SUPERFICIE (Hectáreas)					IMPORTE (Euros)			TOTAL
	Declarada	Determinada	Comp. (2010)	Resuelta	FEADER	M.A.A.M.A.	C.A.P.		
3 FRUTALES DE SECANO	46,77	46,77	-	46,77	4.339,23	0,00	1.084,80	5.424,03	
								5.424,03	

REFERENCIA SIGPAC	CULTIVO	SEC_REG	Pendiente Media	Grupo de pago	SUPERFICIE (Hectáreas)				
					Declarada	Ecológica	Control C.	Conv. SIGPAC	Determinada
18-149-021-00268-004	104000	S		3	1,49	1,49	-	-	1,49
18-149-021-00268-005	104000	S		3	2,00	2,00	-	-	2,00
18-149-021-00269-011	104000	S		3	2,80	2,80	-	-	2,80
18-149-021-00270-001	104000	S		3	1,56	1,56	-	-	1,56
18-149-021-00270-008	104000	S		3	6,15	6,15	-	-	6,15
18-149-021-00270-060	104000	S		3	32,77	32,77	-	-	32,77

APELLIDOS Y NOMBRE / RAZÓN SOCIAL

NIF

EXPEDIENTE

CARO CARRILLO MERCEDES

23623088H

4011012

Resumen de superficies

GRUPO DE PAGO	SUPERFICIE (Hectáreas)					IMPORTE (Euros)			TOTAL
	Declarada	Determinada	Comp. (2010)	Resuelta	FEADER	M.A.A.M.A.	C.A.P.		
6 OLIVAR EN PENDIENTE	9,91	9,91	-	9,91	2.642,88	0,00	660,72	3.303,60	
7 OLIVAR	7,01	7,01	-	7,01	1.364,26	0,00	341,06	1.705,32	
								5.008,92	

REFERENCIA SIGPAC	CULTIVO	SEC_REG	Pendiente Media	Grupo de pago	SUPERFICIE (Hectáreas)				
					Declarada	Ecológica	Control C.	Conv. SIGPAC	Determinada
18-141-010-00016-002	101000	S	15,77	6	1,04	1,04	-	-	1,04
18-141-010-00016-003	101000	S	8,53	6	0,01	0,01	-	-	0,01
18-141-010-00070-001	101000	S	16,60	6	0,66	0,66	-	-	0,66
18-141-010-00212-001	101000	S	13,27	6	0,32	0,32	-	-	0,32
18-141-010-09001-003	101000	S	8,83	6	0,10	0,10	-	-	0,10
18-141-011-00109-001	101000	S	12,74	6	0,33	0,33	-	-	0,33
18-141-013-00002-001	101000	S	8,02	6	0,13	0,13	-	-	0,13
18-141-013-00278-001	101000	S	12,57	6	0,24	0,24	-	-	0,24
18-141-013-00414-001	101000	S	8,39	6	2,77	2,77	-	-	2,77
18-141-013-00419-001	101000	S	14,82	6	4,31	4,31	-	-	4,31
18-141-011-00052-001	101000	S	3,15	7	1,95	1,95	-	-	1,95
18-141-011-00053-001	101000	S	1,37	7	0,29	0,29	-	-	0,29
18-141-011-00055-001	101000	S	2,94	7	1,27	1,27	-	-	1,27
18-141-013-00002-002	101000	S	6,49	7	3,02	3,02	-	-	3,02
18-141-013-00414-003	101000	S	7,09	7	0,48	0,48	-	-	0,48

APellidos y nombre / Razón social

NIF

EXPEDIENTE

CARRASCO CHECA JOSE ANTONIO

23976475X

4043873

Resumen de superficies

GRUPO DE PAGO	SUPERFICIE (Hectáreas)				IMPORTE (Euros)			TOTAL
	Declarada	Determinada	Comp. (2010)	Resuelta	FEADER	M.A.A.M.A.	C.A.P.	
1 HERBACEOS	1,31	1,31	-	1,31	192,52	0,00	48,13	240,65
5 FRUTALES DE REGADIO	6,91	6,91	-	6,91	3.253,78	0,00	813,45	4.067,23
								4.307,88

REFERENCIA SIGPAC	CULTIVO	SEC_REG	Pendiente Media	Grupo de pago	SUPERFICIE (Hectáreas)				
					Declarada	Ecológica	Control C. Conv.	Determinada	
18-116-510-00122-001	5000	R		1	1,31	1,31	-	-	1,31
18-076-001-00069-001	104000	R		5	4,58	4,58	-	-	4,58
18-076-001-00071-001	104000	R		5	1,03	1,03	-	-	1,03
18-116-509-00048-001	104000	R		5	1,30	1,30	-	-	1,30

APellidos y nombre / Razón social

NIF

EXPEDIENTE

CARRASCO SANCHEZ JOSE MARIA

52525231Q

4043783

Resumen de superficies

GRUPO DE PAGO	SUPERFICIE (Hectáreas)				IMPORTE (Euros)			TOTAL
	Declarada	Determinada	Comp. (2010)	Resuelta	FEADER	M.A.A.M.A.	C.A.P.	
1 HERBACEOS	28,31	28,31	-	28,31	4.160,44	0,00	1.040,11	5.200,55
								5.200,55

REFERENCIA SIGPAC	CULTIVO	SEC_REG	Pendiente Media	Grupo de pago	SUPERFICIE (Hectáreas)				
					Declarada	Ecológica	Control C. Conv.	Determinada	
18-059-016-00050-001	5000	S		1	1,78	1,78	-	-	1,78
18-116-506-00062-001	1000	R		1	3,26	3,26	-	-	3,26
18-116-507-00010-001	1000	R		1	2,48	2,48	-	-	2,48
18-116-507-00013-001	1000	R		1	6,17	6,17	-	-	6,17
18-116-509-00052-001	5000	R		1	1,67	1,67	-	-	1,67
18-116-509-00054-002	5000	R		1	1,00	1,00	-	-	1,00
18-116-509-00055-002	5000	R		1	0,75	0,75	-	-	0,75
18-116-509-00068-001	5000	S		1	1,17	1,17	-	-	1,17
18-116-510-00137-001	5000	R		1	1,38	1,38	-	-	1,38
18-116-510-00261-002	5000	R		1	2,98	2,98	-	-	2,98
18-116-510-00262-001	5000	R		1	1,33	1,33	-	-	1,33
18-116-510-00264-006	5000	R		1	2,89	2,89	-	-	2,89
18-116-510-00264-007	5000	R		1	0,59	0,59	-	-	0,59
18-116-510-00273-001	5000	R		1	0,86	0,86	-	-	0,86

APellidos y nombre / Razón social

NIF

EXPEDIENTE

CARRION GARCIA JUAN RAMON

74623344M

4019282

Resumen de superficies

GRUPO DE PAGO	SUPERFICIE (Hectáreas)				IMPORTE (Euros)			TOTAL
	Declarada	Determinada	Comp. (2010)	Resuelta	FEADER	M.A.A.M.A.	C.A.P.	
3 FRUTALES DE SECANO	23,93	23,93	-	23,93	2.120,96	0,00	530,24	2.651,20
								2.651,20

REFERENCIA SIGPAC	CULTIVO	SEC_REG	Pendiente Media	Grupo de pago	SUPERFICIE (Hectáreas)				
					Declarada	Ecológica	Control C. Conv.	Determinada	
18-087-002-00115-002	104000	S		3	7,59	7,59	-	-	7,59
18-091-005-00043-001	104000	S		3	1,32	1,32	-	-	1,32
18-091-005-00044-001	104000	S		3	2,07	2,07	-	-	2,07
18-091-006-00130-001	104000	S		3	4,46	4,46	-	-	4,46
18-091-006-00131-001	104000	S		3	0,25	0,25	-	-	0,25
18-091-006-00131-002	104000	S		3	1,32	1,32	-	-	1,32
18-091-006-00135-001	104000	S		3	1,57	1,57	-	-	1,57
18-091-006-00136-001	104000	S		3	5,35	5,35	-	-	5,35



APellidos y nombre / Razón social **NIF** **EXPEDIENTE**

CASTILLA LORENZO ANTONIO 23491507C 4039674

Resumen de superficies

<u>GRUPO DE PAGO</u>	<u>SUPERFICIE (Hectáreas)</u>				<u>IMPORTE (Euros)</u>			<u>TOTAL</u>
	<u>Declarada</u>	<u>Determinada</u>	<u>Comp. (2010)</u>	<u>Resuelta</u>	<u>FEADER</u>	<u>M.A.A.M.A.</u>	<u>C.A.P.</u>	
6 OLIVAR EN PENDIENTE	8,26	8,26	-	8,26	2.447,60	0,00	611,90	3.059,50
								3.059,50

<u>REFERENCIA SIGPAC</u>	<u>CULTIVO</u>	<u>SEC_REG</u>	<u>Pendiente Media</u>	<u>Grupo de pago</u>	<u>SUPERFICIE (Hectáreas)</u>				
					<u>Declarada</u>	<u>Ecológica</u>	<u>Control C. Conv.</u>	<u>SIGPAC</u>	<u>Determinada</u>
18-095-001-00051-002	101000	R	41,32	6	0,60	0,60	-	-	0,60
18-095-001-00052-001	101000	R	42,29	6	0,18	0,18	-	-	0,18
18-095-001-00054-002	101000	S	41,38	6	1,92	1,92	-	-	1,92
18-095-001-00055-002	101000	R	32,96	6	0,60	0,60	-	-	0,60
18-095-001-00075-003	101000	R	56,34	6	0,47	0,47	-	-	0,47
18-095-001-00075-004	101000	R	43,70	6	0,04	0,04	-	-	0,04
18-095-001-00075-006	101000	R	22,73	6	0,02	0,02	-	-	0,02
18-095-001-00078-001	101000	R	37,31	6	4,43	4,43	-	-	4,43

APellidos y nombre / Razón social **NIF** **EXPEDIENTE**

CASTRO GONZALEZ MIGUEL 23778658Q 4043544

Resumen de superficies

<u>GRUPO DE PAGO</u>	<u>SUPERFICIE (Hectáreas)</u>				<u>IMPORTE (Euros)</u>			<u>TOTAL</u>
	<u>Declarada</u>	<u>Determinada</u>	<u>Comp. (2010)</u>	<u>Resuelta</u>	<u>FEADER</u>	<u>M.A.A.M.A.</u>	<u>C.A.P.</u>	
8 HORTICOLAS	1,76	1,76	-	1,76	844,80	0,00	211,20	1.056,00
								1.056,00

<u>REFERENCIA SIGPAC</u>	<u>CULTIVO</u>	<u>SEC_REG</u>	<u>Pendiente Media</u>	<u>Grupo de pago</u>	<u>SUPERFICIE (Hectáreas)</u>				
					<u>Declarada</u>	<u>Ecológica</u>	<u>Control C. Conv.</u>	<u>SIGPAC</u>	<u>Determinada</u>
18-142-040-00146-001	100914	R		8	0,31	0,31	-	-	0,31
18-142-040-00151-001	100914	R		8	0,30	0,30	-	-	0,30
18-142-041-00039-002	100914	R		8	0,81	0,81	-	-	0,81
18-142-041-00220-001	100914	R		8	0,34	0,34	-	-	0,34



APellidos y nombre / Razón social **NIF** **Expediente**
 FERNANDEZ GAMEZ MARIA PILAR 24109482P 4013391

Resumen de superficies

GRUPO DE PAGO	SUPERFICIE (Hectáreas)				IMPORTE (Euros)			TOTAL
	Declarada	Determinada	Comp. (2010)	Resuelta	FEADER	M.A.A.M.A.	C.A.P.	
6 OLIVAR EN PENDIENTE	6,56	6,56	-	6,56	1.943,86	0,00	485,96	2.429,82
7 OLIVAR	1,21	1,21	-	1,21	261,65	0,00	65,41	327,06
								2.756,88

REFERENCIA SIGPAC	CULTIVO	SEC_REG	Pendiente		Grupo de		SUPERFICIE (Hectáreas)		
			Media	pago	Declarada	Ecológica	Control C. Conv.	SIGPAC	Determinada
18-091-068-00002-001	101000	R	8,76	6	0,56	0,56	-	-	0,56
18-091-068-00006-001	101000	R	16,54	6	0,61	0,61	-	-	0,61
18-091-068-00007-002	101000	R	21,87	6	0,02	0,02	-	-	0,02
18-091-068-00008-003	101000	R	11,39	6	0,28	0,28	-	-	0,28
18-091-068-00010-001	101000	R	9,58	6	0,02	0,02	-	-	0,02
18-091-068-00011-003	101000	R	14,47	6	0,04	0,04	-	-	0,04
18-091-068-00039-002	101000	R	10,92	6	0,54	0,54	-	-	0,54
18-091-068-09009-003	101000	R	13,73	6	0,12	0,12	-	-	0,12
18-091-070-00168-001	101000	R	10,94	6	0,99	0,99	-	-	0,99
18-091-070-00169-001	101000	R	21,54	6	0,69	0,69	-	-	0,69
18-091-070-00179-005	101000	R	23,47	6	0,04	0,04	-	-	0,04
18-091-070-00179-006	101000	R	25,29	6	0,23	0,23	-	-	0,23
18-091-070-00191-005	101000	R	26,42	6	0,02	0,02	-	-	0,02
18-091-070-00197-001	101000	R	9,64	6	1,76	1,76	-	-	1,76
18-091-070-00198-001	101000	R	13,72	6	0,60	0,60	-	-	0,60
18-091-070-09001-001	101000	R	30,20	6	0,04	0,04	-	-	0,04
18-091-068-00009-001	101000	R	4,33	7	0,12	0,12	-	-	0,12
18-091-068-00009-002	101000	R	5,76	7	0,03	0,03	-	-	0,03
18-091-068-00010-002	101000	R	7,57	7	0,48	0,48	-	-	0,48
18-091-069-09013-002	101000	R	3,84	7	0,01	0,01	-	-	0,01
18-091-070-00193-002	101000	R	7,82	7	0,28	0,28	-	-	0,28
18-091-070-00194-001	101000	R	7,65	7	0,26	0,26	-	-	0,26
18-091-070-09001-003	101000	R	5,41	7	0,03	0,03	-	-	0,03

APellidos y nombre / Razón social **NIF** **Expediente**
 FERNANDEZ JIMENEZ DOLORES 52813029S 4023860

Resumen de superficies

GRUPO DE PAGO	SUPERFICIE (Hectáreas)				IMPORTE (Euros)			TOTAL
	Declarada	Determinada	Comp. (2010)	Resuelta	FEADER	M.A.A.M.A.	C.A.P.	
1 HERBACEOS	42,66	42,66	-	42,66	6.269,31	0,00	1.567,33	7.836,64
								7.836,64

REFERENCIA SIGPAC	CULTIVO	SEC_REG	Pendiente		Grupo de		SUPERFICIE (Hectáreas)		
			Media	pago	Declarada	Ecológica	Control C. Conv.	SIGPAC	Determinada
18-167-502-00003-001	8000	R		1	20,92	20,92	-	-	20,92
18-167-502-00004-001	8000	R		1	0,18	0,18	-	-	0,18
18-167-502-00005-001	8000	R		1	21,56	21,56	-	-	21,56

APellidos y nombre / Razón social **NIF** **Expediente**
 FERNANDEZ JIMENEZ ELENA 52811112F 4023861

Resumen de superficies

GRUPO DE PAGO	SUPERFICIE (Hectáreas)				IMPORTE (Euros)			TOTAL
	Declarada	Determinada	Comp. (2010)	Resuelta	FEADER	M.A.A.M.A.	C.A.P.	
1 HERBACEOS	42,68	42,68	-	42,68	6.272,25	0,00	1.568,07	7.840,32
								7.840,32

REFERENCIA SIGPAC	CULTIVO	SEC_REG	Pendiente		Grupo de		SUPERFICIE (Hectáreas)		
			Media	pago	Declarada	Ecológica	Control C. Conv.	SIGPAC	Determinada
18-167-502-00003-001	8000	R		1	2,74	2,74	-	-	2,74
18-167-502-00006-001	8000	R		1	34,62	34,62	-	-	34,62
18-167-504-00001-002	8000	R		1	5,32	5,32	-	-	5,32

APELLIDOS Y NOMBRE / RAZÓN SOCIAL

NIF

EXPEDIENTE

F.P. OLIMENCAL SL

B18789339

4039719

Resumen de superficies

GRUPO DE PAGO	SUPERFICIE (Hectáreas)				IMPORTE (Euros)			TOTAL
	Declarada	Determinada	Comp. (2010)	Resuelta	FEADER	M.A.A.M.A.	C.A.P.	
1 HERBACEOS	50,12	50,12	-	50,12	7.365,64	0,00	1.841,40	9.207,04
								9.207,04

REFERENCIA SIGPAC	CULTIVO	SEC_REG	Pendiente Media	Grupo de pago	SUPERFICIE (Hectáreas)				
					Declarada	Ecológica	Control C. Conv. SIGPAC	Determinada	
18-155-005-00034-006	33000	S		1	7,06	7,06	-	-	7,06
18-155-006-00117-004	33000	S		1	8,28	8,28	-	-	8,28
18-155-006-00117-012	33000	S		1	4,80	4,80	-	-	4,80
18-155-006-00118-001	33000	S		1	0,40	0,40	-	-	0,40
18-155-006-00118-004	33000	S		1	21,13	21,13	-	-	21,13
18-155-006-00119-001	33000	S		1	4,49	4,49	-	-	4,49
18-155-006-00247-004	40000	S		1	1,13	1,13	-	-	1,13
18-155-006-00247-005	40000	S		1	2,83	2,83	-	-	2,83

APELLIDOS Y NOMBRE / RAZÓN SOCIAL

NIF

EXPEDIENTE

FUNES MESA MARIA DEL CARMEN

77073822V

4024501

Resumen de superficies

GRUPO DE PAGO	SUPERFICIE (Hectáreas)				IMPORTE (Euros)			TOTAL
	Declarada	Determinada	Comp. (2010)	Resuelta	FEADER	M.A.A.M.A.	C.A.P.	
3 FRUTALES DE SECANO	5,58	5,58	-	5,58	549,52	0,00	137,38	686,90
7 OLIVAR	1,73	1,73	-	1,73	374,10	0,00	93,52	467,62
								1.154,52

REFERENCIA SIGPAC	CULTIVO	SEC_REG	Pendiente Media	Grupo de pago	SUPERFICIE (Hectáreas)				
					Declarada	Ecológica	Control C. Conv. SIGPAC	Determinada	
18-046-007-00074-001	104000	S		3	2,12	2,12	-	-	2,12
18-046-008-00011-001	104000	S		3	1,05	1,05	-	-	1,05
18-046-008-00015-001	104000	S		3	2,41	2,41	-	-	2,41
18-046-007-00072-001	101000	S	5,95	7	0,67	0,67	-	-	0,67
18-046-008-00353-002	101000	S	5,60	7	1,06	1,06	-	-	1,06

APELLIDOS Y NOMBRE / RAZÓN SOCIAL

NIF

EXPEDIENTE

GALERA GALERA ROSA

74587625M

4025314

Resumen de superficies

GRUPO DE PAGO	SUPERFICIE (Hectáreas)				IMPORTE (Euros)			TOTAL
	Declarada	Determinada	Comp. (2010)	Resuelta	FEADER	M.A.A.M.A.	C.A.P.	
3 FRUTALES DE SECANO	11,31	11,31	-	11,31	1.002,43	0,00	250,60	1.253,03
								1.253,03

REFERENCIA SIGPAC	CULTIVO	SEC_REG	Pendiente Media	Grupo de pago	SUPERFICIE (Hectáreas)				
					Declarada	Ecológica	Control C. Conv. SIGPAC	Determinada	
18-047-006-00036-002	104000	S		3	1,00	1,00	-	-	1,00
18-047-006-00257-001	104000	S		3	0,71	0,71	-	-	0,71
18-047-006-00261-001	104000	S		3	0,50	0,50	-	-	0,50
18-047-006-00308-001	104000	S		3	1,07	1,07	-	-	1,07
18-047-007-00031-001	104000	S		3	0,71	0,71	-	-	0,71
18-047-009-00010-001	104000	S		3	1,38	1,38	-	-	1,38
18-047-009-00124-001	104000	S		3	2,90	2,90	-	-	2,90
18-047-009-00133-001	104000	S		3	0,45	0,45	-	-	0,45
18-047-009-00142-001	104000	S		3	0,40	0,40	-	-	0,40
18-047-009-00145-001	104000	S		3	1,62	1,62	-	-	1,62
18-047-013-00411-001	104000	S		3	0,57	0,57	-	-	0,57



APELLIDOS Y NOMBRE / RAZÓN SOCIAL

NIF

EXPEDIENTE

GALLARDO AZOR ANTONIO

24108848H

4043680

Resumen de superficies

GRUPO DE PAGO	SUPERFICIE (Hectáreas)				IMPORTE (Euros)			TOTAL
	Declarada	Determinada	Comp. (2010)	Resuelta	FEADER	M.A.A.M.A.	C.A.P.	
3 FRUTALES DE SECANO	25,78	25,78	-	25,78	2.538,81	0,00	634,71	3.173,52
5 FRUTALES DE REGADIO	5,02	5,02	-	5,02	2.363,82	0,00	590,95	2.954,77
								6.128,29

REFERENCIA SIGPAC	CULTIVO	SEC_REG	Pendiente Media	Grupo de pago	SUPERFICIE (Hectáreas)				
					Declarada	Ecológica	Control C. Conv. SIGPAC	Determinada	
18-040-005-00043-001	104000	S		3	4,74	4,74	-	-	4,74
18-040-006-00060-001	104000	S		3	0,46	0,46	-	-	0,46
18-040-008-00084-001	104000	S		3	4,58	4,58	-	-	4,58
18-040-008-00134-002	104000	S		3	2,81	2,81	-	-	2,81
18-040-008-00135-002	104000	S		3	1,14	1,14	-	-	1,14
18-040-011-00027-001	104000	S		3	4,24	4,24	-	-	4,24
18-040-011-00028-001	104000	S		3	0,85	0,85	-	-	0,85
18-057-043-00165-005	104000	S		3	1,32	1,32	-	-	1,32
18-057-043-00230-001	104000	S		3	3,31	3,31	-	-	3,31
18-057-044-00017-001	104000	S		3	2,33	2,33	-	-	2,33
18-040-009-00057-002	104000	R		5	5,02	5,02	-	-	5,02

APELLIDOS Y NOMBRE / RAZÓN SOCIAL

NIF

EXPEDIENTE

GALLARDO GARCIA MARIA DEL CARMEN

52515418R

4038596

Resumen de superficies

GRUPO DE PAGO	SUPERFICIE (Hectáreas)				IMPORTE (Euros)			TOTAL
	Declarada	Determinada	Comp. (2010)	Resuelta	FEADER	M.A.A.M.A.	C.A.P.	
3 FRUTALES DE SECANO	43,41	43,41	-	43,41	3.726,62	0,00	931,66	4.658,28
6 OLIVAR EN PENDIENTE	4,19	4,19	-	4,19	1.117,42	0,00	279,36	1.396,78
7 OLIVAR	15,48	15,48	-	15,48	3.012,66	0,00	753,16	3.765,82
10 VIÑEDO VINIFICACION	3,09	3,09	-	3,09	512,15	0,00	128,04	640,19
								10.461,07

REFERENCIA SIGPAC	CULTIVO	SEC_REG	Pendiente Media	Grupo de pago	SUPERFICIE (Hectáreas)				
					Declarada	Ecológica	Control C. Conv. SIGPAC	Determinada	
18-024-026-00003-010	104000	S		3	0,72	0,72	-	-	0,72
18-024-026-00003-015	104000	S		3	30,56	30,56	-	-	30,56
18-040-022-00140-003	104000	S		3	6,67	6,67	-	-	6,67
18-040-023-00031-003	104000	S		3	0,31	0,31	-	-	0,31
18-040-023-00031-004	104000	S		3	0,31	0,31	-	-	0,31
18-040-025-00004-001	104000	S		3	1,81	1,81	-	-	1,81
18-040-034-00128-001	104000	S		3	0,38	0,38	-	-	0,38
18-040-034-00128-003	104000	S		3	2,65	2,65	-	-	2,65
18-040-022-00090-005	101000	R	14,07	6	4,13	4,13	-	-	4,13
18-040-029-00672-001	101000	R	11,12	6	0,06	0,06	-	-	0,06
18-040-004-00006-002	101000	R	3,38	7	2,09	2,09	-	-	2,09
18-040-007-00158-001	101000	R	5,81	7	0,16	0,16	-	-	0,16
18-040-015-00059-001	101000	R	1,87	7	2,07	2,07	-	-	2,07
18-040-015-00060-001	101000	R	1,94	7	2,07	2,07	-	-	2,07
18-040-022-00089-001	101000	R	6,66	7	4,13	4,13	-	-	4,13
18-040-022-00125-001	101000	R	6,76	7	0,22	0,22	-	-	0,22
18-040-029-00538-001	101000	R	7,62	7	0,19	0,19	-	-	0,19
18-040-029-00653-001	101000	R	6,37	7	0,24	0,24	-	-	0,24
18-040-031-00167-001	101000	R	2,58	7	0,62	0,62	-	-	0,62
18-040-032-00162-001	101000	R	2,00	7	1,32	1,32	-	-	1,32
18-040-032-00163-001	101000	R	1,54	7	0,40	0,40	-	-	0,40
18-040-032-00174-001	101000	R	1,77	7	1,76	1,76	-	-	1,76
18-040-032-00185-001	101000	R	4,11	7	0,21	0,21	-	-	0,21
18-040-004-00005-001	102000	R		10	1,37	1,37	-	-	1,37
18-040-004-00031-001	102000	R		10	0,80	0,80	-	-	0,80
18-040-004-00032-002	102000	R		10	0,92	0,92	-	-	0,92



APellidos y nombre / Razón social

NIF

EXPEDIENTE

GALLEGOS CABRERA ANTONIO

23779408F

4039257

Resumen de superficies

GRUPO DE PAGO	SUPERFICIE (Hectáreas)				IMPORTE (Euros)			TOTAL
	Declarada	Determinada	Comp. (2010)	Resuelta	FEADER	M.A.A.M.A.	C.A.P.	
3 FRUTALES DE SECANO	13,70	13,70	-	13,70	1.349,18	0,00	337,29	1.686,47
6 OLIVAR EN PENDIENTE	53,01	53,01	-	53,01	15.351,15	0,00	3.837,79	19.188,94
								20.875,41

REFERENCIA SIGPAC	CULTIVO	SEC_REG	Pendiente Media	Grupo de pago	SUPERFICIE (Hectáreas)				
					Declarada	Ecológica	Control C. Conv.	Determinada	
18-118-014-00077-001	104000	S		3	1,14	1,14	-	-	1,14
18-118-014-00091-001	104000	S		3	1,21	1,21	-	-	1,21
18-118-014-00092-003	104000	S		3	0,73	0,73	-	-	0,73
18-118-014-00092-004	104000	S		3	0,83	0,83	-	-	0,83
18-118-014-00098-001	104000	S		3	2,37	2,37	-	-	2,37
18-118-017-00043-001	104000	S		3	0,75	0,75	-	-	0,75
18-118-017-00048-001	104000	S		3	0,32	0,32	-	-	0,32
18-118-017-00051-001	104000	S		3	5,25	5,25	-	-	5,25
18-118-020-00004-001	104000	S		3	1,10	1,10	-	-	1,10
18-118-014-00070-001	101000	S	21,04	6	0,71	0,71	-	-	0,71
18-118-014-00071-001	101000	S	26,28	6	1,26	1,26	-	-	1,26
18-118-014-00077-002	101000	S	38,94	6	0,36	0,36	-	-	0,36
18-118-014-00089-002	101000	S	33,65	6	4,99	4,99	-	-	4,99
18-118-014-00089-007	101000	S	38,53	6	0,60	0,60	-	-	0,60
18-118-014-00089-008	101000	S	38,91	6	0,04	0,04	-	-	0,04
18-118-014-00089-009	101000	S	42,87	6	0,05	0,05	-	-	0,05
18-118-014-00092-001	101000	S	20,73	6	1,44	1,44	-	-	1,44
18-118-014-00092-002	101000	R	27,76	6	0,02	0,02	-	-	0,02
18-118-014-00093-001	101000	S	31,05	6	3,78	3,78	-	-	3,78
18-118-014-00097-002	101000	R	32,35	6	0,70	0,70	-	-	0,70
18-118-014-00098-002	101000	S	33,79	6	1,06	1,06	-	-	1,06
18-118-017-00009-006	101000	R	26,21	6	0,59	0,59	-	-	0,59
18-118-017-00010-003	101000	R	27,55	6	23,75	23,75	-	-	23,75
18-118-017-00010-007	101000	R	33,73	6	3,98	3,98	-	-	3,98
18-118-017-00010-008	101000	R	27,13	6	0,84	0,84	-	-	0,84
18-118-017-00010-009	101000	R	18,18	6	0,09	0,09	-	-	0,09
18-118-017-00010-010	101000	R	40,44	6	0,04	0,04	-	-	0,04
18-118-017-00010-011	101000	S	20,30	6	0,02	0,02	-	-	0,02
18-118-017-00010-012	101000	R	27,43	6	0,02	0,02	-	-	0,02
18-118-017-00010-013	101000	S	37,69	6	0,02	0,02	-	-	0,02
18-118-017-00010-016	101000	R	34,37	6	0,01	0,01	-	-	0,01
18-118-017-00010-017	101000	R	30,82	6	0,01	0,01	-	-	0,01
18-118-017-00011-001	101000	S	30,43	6	0,24	0,24	-	-	0,24
18-118-017-00036-001	101000	S	26,93	6	5,92	5,92	-	-	5,92
18-118-017-00036-004	101000	R	21,69	6	0,98	0,98	-	-	0,98
18-118-020-00005-003	101000	S	32,28	6	1,49	1,49	-	-	1,49

APellidos y nombre / Razón social

NIF

EXPEDIENTE

GARCIA GARCIA MARIA

74585409C

4034496

Resumen de superficies

GRUPO DE PAGO	SUPERFICIE (Hectáreas)				IMPORTE (Euros)			TOTAL
	Declarada	Determinada	Comp. (2010)	Resuelta	FEADER	M.A.A.M.A.	C.A.P.	
3 FRUTALES DE SECANO	7,38	7,38	-	7,38	726,78	0,00	181,70	908,48
								908,48

REFERENCIA SIGPAC	CULTIVO	SEC_REG	Pendiente Media	Grupo de pago	SUPERFICIE (Hectáreas)				
					Declarada	Ecológica	Control C. Conv.	Determinada	
18-100-011-00005-007	104000	S		3	0,50	0,50	-	-	0,50
18-100-011-00005-008	104000	S		3	1,51	1,51	-	-	1,51
18-100-019-00175-001	104000	S		3	0,22	0,22	-	-	0,22
18-100-019-00176-001	104000	S		3	1,42	1,42	-	-	1,42
18-100-021-00091-001	104000	S		3	1,17	1,17	-	-	1,17
18-100-021-00100-001	104000	S		3	1,54	1,54	-	-	1,54
18-100-021-00134-001	104000	S		3	0,82	0,82	-	-	0,82
18-100-021-00167-003	104000	S		3	0,20	0,20	-	-	0,20

APellidos y nombre / Razón social **NIF** **Expediente**

GARCIA GUTIERREZ ANA MARIA 76148222Y 4026365

Resumen de superficies

GRUPO DE PAGO	SUPERFICIE (Hectáreas)				IMPORTE (Euros)			TOTAL
	Declarada	Determinada	Comp. (2010)	Resuelta	FEADER	M.A.A.M.A.	C.A.P.	
3 FRUTALES DE SECANO	6,86	6,86	-	6,86	608,02	0,00	152,00	760,02
								760,02

REFERENCIA SIGPAC	CULTIVO	SEC_REG	Pendiente Media	Grupo de pago	SUPERFICIE (Hectáreas)				
					Declarada	Ecológica	Control C. Conv. SIGPAC	Determinada	
18-167-024-00604-001	104000	S		3	4,25	4,25	-	-	4,25
18-167-025-00115-001	104000	S		3	1,73	1,73	-	-	1,73
18-167-025-00176-001	104000	S		3	0,88	0,88	-	-	0,88

APellidos y nombre / Razón social **NIF** **Expediente**

GARCIA RODRIGUEZ JUAN 24263128Z 4027523

Resumen de superficies

GRUPO DE PAGO	SUPERFICIE (Hectáreas)				IMPORTE (Euros)			TOTAL
	Declarada	Determinada	Comp. (2010)	Resuelta	FEADER	M.A.A.M.A.	C.A.P.	
5 FRUTALES DE REGADIO	4,31	4,31	-	4,31	2.029,49	0,00	507,38	2.536,87
								2.536,87

REFERENCIA SIGPAC	CULTIVO	SEC_REG	Pendiente Media	Grupo de pago	SUPERFICIE (Hectáreas)				
					Declarada	Ecológica	Control C. Conv. SIGPAC	Determinada	
18-099-002-00051-001	104000	R		5	2,04	2,04	-	-	2,04
18-099-002-00055-001	104000	R		5	2,27	2,27	-	-	2,27

APellidos y nombre / Razón social **NIF** **Expediente**

GARCÍA-VALDECASAS FERNÁNDEZ 24095616B 4039457

Resumen de superficies

GRUPO DE PAGO	SUPERFICIE (Hectáreas)				IMPORTE (Euros)			TOTAL
	Declarada	Determinada	Comp. (2010)	Resuelta	FEADER	M.A.A.M.A.	C.A.P.	
1 HERBACEOS	11,12	11,12	-	11,12	1.634,20	0,00	408,54	2.042,74
3 FRUTALES DE SECANO	14,44	14,44	-	14,44	1.279,85	0,00	319,96	1.599,81
6 OLIVAR EN PENDIENTE	4,88	4,88	-	4,88	1.335,22	0,00	333,80	1.669,02
								5.311,57

REFERENCIA SIGPAC	CULTIVO	SEC_REG	Pendiente Media	Grupo de pago	SUPERFICIE (Hectáreas)				
					Declarada	Ecológica	Control C. Conv. SIGPAC	Determinada	
18-054-001-00093-001	5000	S		1	1,49	1,49	-	-	1,49
18-054-001-00393-001	5000	S		1	4,10	4,10	-	-	4,10
18-054-002-00255-007	5000	S		1	5,53	5,53	-	-	5,53
18-054-001-00676-001	104000	S		3	1,37	1,37	-	-	1,37
18-054-002-00255-011	104000	S		3	7,80	7,80	-	-	7,80
18-054-002-00255-024	104000	S		3	2,48	2,48	-	-	2,48
18-054-002-00510-001	104000	S		3	2,79	2,79	-	-	2,79
18-054-002-00255-018	101000	S	16,66	6	1,14	1,14	-	-	1,14
18-054-002-00255-020	101000	S	18,34	6	3,74	3,74	-	-	3,74



APELLIDOS Y NOMBRE / RAZÓN SOCIAL**NIF****EXPEDIENTE**

GARCIA-VALDECASAS FERNANDEZ

24055545Y

4013492

Resumen de superficies

<u>GRUPO DE PAGO</u>	<u>SUPERFICIE (Hectáreas)</u>				<u>IMPORTE (Euros)</u>			<u>TOTAL</u>
	<u>Declarada</u>	<u>Determinada</u>	<u>Comp. (2010)</u>	<u>Resuelta</u>	<u>FEADER</u>	<u>M.A.A.M.A.</u>	<u>C.A.P.</u>	
3 FRUTALES DE SECANO	90,60	90,60	-	90,60	5.954,30	0,00	1.488,57	7.442,87
								7.442,87

<u>REFERENCIA SIGPAC</u>	<u>CULTIVO</u>	<u>SEC_REG</u>	<u>Pendiente Media</u>	<u>Grupo de pago</u>	<u>SUPERFICIE (Hectáreas)</u>				
					<u>Declarada</u>	<u>Ecológica</u>	<u>Control C. Conv. SIGPAC</u>	<u>Determinada</u>	
18-054-005-00588-004	104000	S		3	11,08	11,08	-	-	11,08
18-054-005-00740-001	104000	S		3	37,24	37,24	-	-	37,24
18-054-005-00877-001	104000	S		3	0,40	0,40	-	-	0,40
18-054-005-00883-001	104000	S		3	5,26	5,26	-	-	5,26
18-054-005-00884-006	104000	S		3	11,65	11,65	-	-	11,65
18-054-005-00885-001	104000	S		3	24,97	24,97	-	-	24,97

APELLIDOS Y NOMBRE / RAZÓN SOCIAL**NIF****EXPEDIENTE**

GENARO BELMONTE JOSE

74610753H

4001633

Resumen de superficies

<u>GRUPO DE PAGO</u>	<u>SUPERFICIE (Hectáreas)</u>				<u>IMPORTE (Euros)</u>			<u>TOTAL</u>
	<u>Declarada</u>	<u>Determinada</u>	<u>Comp. (2010)</u>	<u>Resuelta</u>	<u>FEADER</u>	<u>M.A.A.M.A.</u>	<u>C.A.P.</u>	
6 OLIVAR EN PENDIENTE	11,06	11,06	-	11,06	2.949,57	0,00	737,39	3.686,96
								3.686,96

<u>REFERENCIA SIGPAC</u>	<u>CULTIVO</u>	<u>SEC_REG</u>	<u>Pendiente Media</u>	<u>Grupo de pago</u>	<u>SUPERFICIE (Hectáreas)</u>				
					<u>Declarada</u>	<u>Ecológica</u>	<u>Control C. Conv. SIGPAC</u>	<u>Determinada</u>	
18-198-004-00444-002	101000	R	22,67	6	5,28	5,28	-	-	5,28
18-198-004-00501-001	101000	R	8,21	6	0,09	0,09	-	-	0,09
18-198-004-00501-002	101000	R	8,66	6	0,01	0,01	-	-	0,01
18-198-004-00697-001	101000	R	10,95	6	0,18	0,18	-	-	0,18
18-198-004-00697-002	101000	R	12,01	6	0,02	0,02	-	-	0,02
18-198-008-00461-003	101000	R	24,34	6	0,73	0,73	-	-	0,73
18-198-008-00465-002	101000	R	13,69	6	4,75	4,75	-	-	4,75



APellidos y nombre / Razón social

NIF

EXPEDIENTE

GOMEZ CARO DULCENOMBRE

74608555M

4043801

Resumen de superficies

GRUPO DE PAGO	SUPERFICIE (Hectáreas)				IMPORTE (Euros)			TOTAL
	Declarada	Determinada	Comp. (2010)	Resuelta	FEADER	M.A.A.M.A.	C.A.P.	
3 FRUTALES DE SECANO	13,94	13,94	-	13,94	1.372,81	0,00	343,20	1.716,01
5 FRUTALES DE REGADIO	12,27	12,27	-	12,27	5.777,70	0,00	1.444,42	7.222,12
								8.938,13

REFERENCIA SIGPAC	CULTIVO	SEC_REG	Pendiente Media	Grupo de pago	SUPERFICIE (Hectáreas)			
					Declarada	Ecológica	Control C. Conv.	Determinada
18-076-001-00058-001	104000	S		3	0,13	0,13	-	0,13
18-076-001-00089-001	104000	S		3	4,93	4,93	-	4,93
18-076-001-00103-001	104000	S		3	3,85	3,85	-	3,85
18-076-002-05000-001	104000	S		3	0,48	0,48	-	0,48
18-076-002-05001-001	104000	S		3	0,10	0,10	-	0,10
18-076-008-00048-001	104000	S		3	0,32	0,32	-	0,32
18-076-009-00079-003	104000	S		3	2,07	2,07	-	2,07
18-076-009-00080-002	104000	S		3	0,52	0,52	-	0,52
18-076-009-00081-001	104000	S		3	0,24	0,24	-	0,24
18-076-009-00166-001	104000	S		3	1,30	1,30	-	1,30
18-076-001-00049-001	104000	R		5	2,70	2,70	-	2,70
18-076-003-00040-003	104000	R		5	5,66	5,66	-	5,66
18-076-003-00137-001	104000	R		5	1,48	1,48	-	1,48
18-076-003-00143-001	104000	R		5	0,44	0,44	-	0,44
18-076-008-00069-001	104000	R		5	0,29	0,29	-	0,29
18-076-008-00072-001	104000	R		5	0,31	0,31	-	0,31
18-076-008-00296-001	104000	R		5	0,17	0,17	-	0,17
18-076-008-00404-001	104000	R		5	0,49	0,49	-	0,49
18-076-008-00407-001	104000	R		5	0,16	0,16	-	0,16
18-076-008-00654-001	104000	R		5	0,19	0,19	-	0,19
18-076-010-00040-001	104000	R		5	0,16	0,16	-	0,16
18-076-010-00255-001	104000	R		5	0,22	0,22	-	0,22

APellidos y nombre / Razón social

NIF

EXPEDIENTE

GOMEZ CRUZ MARIA DEL CARMEN

74419681F

4020627

Resumen de superficies

GRUPO DE PAGO	SUPERFICIE (Hectáreas)				IMPORTE (Euros)			TOTAL
	Declarada	Determinada	Comp. (2010)	Resuelta	FEADER	M.A.A.M.A.	C.A.P.	
3 FRUTALES DE SECANO	18,40	18,40	-	18,40	1.812,03	0,00	453,01	2.265,04
								2.265,04

REFERENCIA SIGPAC	CULTIVO	SEC_REG	Pendiente Media	Grupo de pago	SUPERFICIE (Hectáreas)			
					Declarada	Ecológica	Control C. Conv.	Determinada
18-167-024-00480-001	104000	S		3	0,26	0,26	-	0,26
18-167-024-00480-002	104000	S		3	0,34	0,34	-	0,34
18-167-024-00480-003	104000	S		3	0,44	0,44	-	0,44
18-167-024-00480-004	104000	S		3	0,59	0,59	-	0,59
18-167-024-00480-005	104000	S		3	16,27	16,27	-	16,27
18-167-024-00480-013	104000	S		3	0,50	0,50	-	0,50



APellidos y nombre / Razón social **NIF** **Expediente**
 GONZALEZ MARTINEZ MARIA VICTORIA 52517542D 4039766

Resumen de superficies

GRUPO DE PAGO	SUPERFICIE (Hectáreas)				IMPORTE (Euros)			TOTAL
	Declarada	Determinada	Comp. (2010)	Resuelta	FEADER	M.A.A.M.A.	C.A.P.	
1 HERBACEOS	69,78	69,78	-	69,78	10.254,87	0,00	2.563,72	12.818,59
								12.818,59

REFERENCIA SIGPAC	CULTIVO	SEC_REG	Pendiente Media	Grupo de pago	SUPERFICIE (Hectáreas)				Determinada
					Declarada	Ecológica	Control C. Conv.	SIGPAC	
18-149-013-00024-001	8000	S		1	5,28	5,28	-	-	5,28
18-149-013-00024-003	1000	S		1	1,62	1,62	-	-	1,62
18-149-013-00055-001	40000	S		1	3,45	3,45	-	-	3,45
18-149-013-00062-004	40000	S		1	5,00	5,00	-	-	5,00
18-149-013-00068-001	50000	S		1	0,36	0,36	-	-	0,36
18-149-013-00084-002	53000	S		1	3,41	3,41	-	-	3,41
18-149-013-00084-003	52000	S		1	7,80	7,80	-	-	7,80
18-149-013-00092-001	5000	S		1	3,05	3,05	-	-	3,05
18-149-013-00100-002	8000	S		1	8,00	8,00	-	-	8,00
18-149-013-00100-002	5000	S		1	13,35	13,35	-	-	13,35
18-149-013-00113-001	8000	S		1	6,10	6,10	-	-	6,10
18-149-015-00083-002	5000	S		1	5,12	5,12	-	-	5,12
18-149-015-00131-001	5000	S		1	7,24	7,24	-	-	7,24

APellidos y nombre / Razón social **NIF** **Expediente**
 GRANDE PORCEL JUAN ANTONIO 24061841T 4013204

Resumen de superficies

GRUPO DE PAGO	SUPERFICIE (Hectáreas)				IMPORTE (Euros)			TOTAL
	Declarada	Determinada	Comp. (2010)	Resuelta	FEADER	M.A.A.M.A.	C.A.P.	
5 FRUTALES DE REGADIO	1,44	1,44	-	1,44	610,26	0,00	152,57	762,83
7 OLIVAR	4,51	4,51	-	4,51	877,72	0,00	219,43	1.097,15
10 VIÑEDO VINIFICACION	2,06	2,06	-	2,06	341,43	0,00	85,36	426,79
								2.286,77

REFERENCIA SIGPAC	CULTIVO	SEC_REG	Pendiente Media	Grupo de pago	SUPERFICIE (Hectáreas)				Determinada
					Declarada	Ecológica	Control C. Conv.	SIGPAC	
18-050-002-00040-001	104000	R		5	1,44	1,44	-	-	1,44
18-050-002-00011-001	101000	R	2,87	7	2,02	2,02	-	-	2,02
18-050-002-00012-001	101000	R	3,12	7	2,49	2,49	-	-	2,49
18-050-002-00040-002	102000	R		10	2,06	2,06	-	-	2,06

APellidos y nombre / Razón social **NIF** **Expediente**
 HERRERO DE LA VEGA ALBERTO 02178385D 4042820

Resumen de superficies

GRUPO DE PAGO	SUPERFICIE (Hectáreas)				IMPORTE (Euros)			TOTAL
	Declarada	Determinada	Comp. (2010)	Resuelta	FEADER	M.A.A.M.A.	C.A.P.	
6 OLIVAR EN PENDIENTE	2,97	2,97	-	2,97	880,07	0,00	220,02	1.100,09
7 OLIVAR	19,16	19,16	-	19,16	4.143,16	0,00	1.035,79	5.178,95
								6.279,04

REFERENCIA SIGPAC	CULTIVO	SEC_REG	Pendiente Media	Grupo de pago	SUPERFICIE (Hectáreas)				Determinada
					Declarada	Ecológica	Control C. Conv.	SIGPAC	
18-100-019-00103-003	101000	R	11,68	6	2,97	2,97	-	-	2,97
18-100-019-00072-002	101000	S	7,48	7	1,79	1,79	-	-	1,79
18-100-019-00073-002	101000	R	7,80	7	8,13	8,13	-	-	8,13
18-100-019-00074-002	101000	R	4,90	7	9,24	9,24	-	-	9,24



APellidos y nombre / Razón social

NIF

EXPEDIENTE

IBARRA MULA JOSE 23200097C 4026357

Resumen de superficies

GRUPO DE PAGO	SUPERFICIE (Hectáreas)				IMPORTE (Euros)			TOTAL
	Declarada	Determinada	Comp. (2010)	Resuelta	FEADER	M.A.A.M.A.	C.A.P.	
3 FRUTALES DE SECANO	8,09	8,09	-	8,09	796,70	0,00	199,18	995,88
								995,88

REFERENCIA SIGPAC	CULTIVO	SEC_REG	Pendiente Media	Grupo de pago	SUPERFICIE (Hectáreas)				Determinada
					Declarada	Ecológica	Control C. Conv.	SIGPAC	
18-040-025-00118-001	104000	S		3	0,21	0,21	-	-	0,21
18-040-025-00118-002	104000	S		3	0,76	0,76	-	-	0,76
18-040-025-00119-001	104000	S		3	0,92	0,92	-	-	0,92
18-040-025-00124-003	104000	S		3	1,25	1,25	-	-	1,25
18-040-025-00126-001	104000	S		3	1,45	1,45	-	-	1,45
18-040-025-00127-001	104000	S		3	0,72	0,72	-	-	0,72
18-040-025-00128-001	104000	S		3	2,00	2,00	-	-	2,00
18-040-025-00134-003	104000	S		3	0,71	0,71	-	-	0,71
18-040-025-00137-004	104000	S		3	0,07	0,07	-	-	0,07

APellidos y nombre / Razón social

NIF

EXPEDIENTE

LAHOZ GARCIA MARIA 23777043B 4011686

Resumen de superficies

GRUPO DE PAGO	SUPERFICIE (Hectáreas)				IMPORTE (Euros)			TOTAL
	Declarada	Determinada	Comp. (2010)	Resuelta	FEADER	M.A.A.M.A.	C.A.P.	
8 HORTICOLAS	0,61	0,61	-	0,61	292,80	0,00	73,20	366,00
								366,00

REFERENCIA SIGPAC	CULTIVO	SEC_REG	Pendiente Media	Grupo de pago	SUPERFICIE (Hectáreas)				Determinada
					Declarada	Ecológica	Control C. Conv.	SIGPAC	
18-142-033-00030-001	100914	R		8	0,61	0,61	-	-	0,61

APellidos y nombre / Razón social

NIF

EXPEDIENTE

LEIVA LOPEZ ANGELES 24225418R 4013069

Resumen de superficies

GRUPO DE PAGO	SUPERFICIE (Hectáreas)				IMPORTE (Euros)			TOTAL
	Declarada	Determinada	Comp. (2010)	Resuelta	FEADER	M.A.A.M.A.	C.A.P.	
1 HERBACEOS	11,69	11,69	-	11,69	1.717,96	0,00	429,49	2.147,45
								2.147,45

REFERENCIA SIGPAC	CULTIVO	SEC_REG	Pendiente Media	Grupo de pago	SUPERFICIE (Hectáreas)				Determinada
					Declarada	Ecológica	Control C. Conv.	SIGPAC	
18-065-501-00444-002	5000	S		1	6,57	6,57	-	-	6,57
18-065-501-00622-001	5000	S		1	5,12	5,12	-	-	5,12

APellidos y nombre / Razón social

NIF

EXPEDIENTE

LOPEZ GARCIA EVARISTO 74693641Z 4038553

Resumen de superficies

GRUPO DE PAGO	SUPERFICIE (Hectáreas)				IMPORTE (Euros)			TOTAL
	Declarada	Determinada	Comp. (2010)	Resuelta	FEADER	M.A.A.M.A.	C.A.P.	
10 VIÑEDO VINIFICACION	2,11	2,11	-	2,11	388,58	0,00	97,14	485,72
								485,72

REFERENCIA SIGPAC	CULTIVO	SEC_REG	Pendiente Media	Grupo de pago	SUPERFICIE (Hectáreas)				Determinada
					Declarada	Ecológica	Control C. Conv.	SIGPAC	
18-100-025-00026-007	102000	S		10	2,11	2,11	-	-	2,11



APELLIDOS Y NOMBRE / RAZÓN SOCIAL**NIF****EXPEDIENTE**

LORENTE MARTINEZ ANDRES

52523138Q

4042958

Resumen de superficies

<u>GRUPO DE PAGO</u>		<u>SUPERFICIE (Hectáreas)</u>				<u>IMPORTE (Euros)</u>			<u>TOTAL</u>
		<u>Declarada</u>	<u>Determinada</u>	<u>Comp. (2010)</u>	<u>Resuelta</u>	<u>FEADER</u>	<u>M.A.A.M.A.</u>	<u>C.A.P.</u>	
3	FRUTALES DE SECANO	5,64	5,64	-	5,64	555,43	0,00	138,85	694,28
									694,28

<u>REFERENCIA SIGPAC</u>	<u>CULTIVO</u>	<u>SEC_REG</u>	<u>Pendiente Media</u>	<u>Grupo de pago</u>	<u>SUPERFICIE (Hectáreas)</u>				<u>Determinada</u>
					<u>Declarada</u>	<u>Ecológica</u>	<u>Control C. Conv. SIGPAC</u>	<u>Control C. Conv. SIGPAC</u>	
18-047-008-00038-001	104000	S		3	2,57	2,57	-	-	2,57
18-047-008-00242-001	104000	S		3	0,45	0,45	-	-	0,45
18-047-008-00243-001	104000	S		3	2,62	2,62	-	-	2,62

APELLIDOS Y NOMBRE / RAZÓN SOCIAL**NIF****EXPEDIENTE**

MALAGON MUÑOZ MARIA ANGELA

24780295A

4042883

Resumen de superficies

<u>GRUPO DE PAGO</u>		<u>SUPERFICIE (Hectáreas)</u>				<u>IMPORTE (Euros)</u>			<u>TOTAL</u>
		<u>Declarada</u>	<u>Determinada</u>	<u>Comp. (2010)</u>	<u>Resuelta</u>	<u>FEADER</u>	<u>M.A.A.M.A.</u>	<u>C.A.P.</u>	
3	FRUTALES DE SECANO	16,06	16,06	-	16,06	1.581,59	0,00	395,40	1.976,99
									1.976,99

<u>REFERENCIA SIGPAC</u>	<u>CULTIVO</u>	<u>SEC_REG</u>	<u>Pendiente Media</u>	<u>Grupo de pago</u>	<u>SUPERFICIE (Hectáreas)</u>				<u>Determinada</u>
					<u>Declarada</u>	<u>Ecológica</u>	<u>Control C. Conv. SIGPAC</u>	<u>Control C. Conv. SIGPAC</u>	
18-057-032-00087-001	104000	S		3	6,82	6,82	-	-	6,82
18-057-032-00088-001	104000	S		3	1,66	1,66	-	-	1,66
18-057-034-00234-001	104000	S		3	7,58	7,58	-	-	7,58

APELLIDOS Y NOMBRE / RAZÓN SOCIAL**NIF****EXPEDIENTE**

MARTINEZ AZOR FRANCISCO ENRIQUE

52512194C

4034040

Resumen de superficies

<u>GRUPO DE PAGO</u>		<u>SUPERFICIE (Hectáreas)</u>				<u>IMPORTE (Euros)</u>			<u>TOTAL</u>
		<u>Declarada</u>	<u>Determinada</u>	<u>Comp. (2010)</u>	<u>Resuelta</u>	<u>FEADER</u>	<u>M.A.A.M.A.</u>	<u>C.A.P.</u>	
3	FRUTALES DE SECANO	10,75	10,75	-	10,75	1.058,66	0,00	264,67	1.323,33
									1.323,33

<u>REFERENCIA SIGPAC</u>	<u>CULTIVO</u>	<u>SEC_REG</u>	<u>Pendiente Media</u>	<u>Grupo de pago</u>	<u>SUPERFICIE (Hectáreas)</u>				<u>Determinada</u>
					<u>Declarada</u>	<u>Ecológica</u>	<u>Control C. Conv. SIGPAC</u>	<u>Control C. Conv. SIGPAC</u>	
18-040-006-00013-001	104000	S		3	3,35	3,35	-	-	3,35
18-040-008-00069-001	104000	S		3	6,54	6,54	-	-	6,54
18-040-008-00073-001	104000	S		3	0,86	0,86	-	-	0,86



APELLIDOS Y NOMBRE / RAZÓN SOCIAL

NIF

EXPEDIENTE

MARTÍNEZ CASANOVA JOAQUÍN

52517633P

4035933

Resumen de superficies

GRUPO DE PAGO	SUPERFICIE (Hectáreas)				IMPORTE (Euros)			TOTAL
	Declarada	Determinada	Comp. (2010)	Resuelta	FEADER	M.A.A.M.A.	C.A.P.	
1 HERBACEOS	66,70	66,70	-	66,70	8.822,01	0,00	2.205,50	11.027,51
								11.027,51

REFERENCIA SIGPAC	CULTIVO	SEC_REG	Pendiente Media	Grupo de pago	SUPERFICIE (Hectáreas)				Determinada
					Declarada	Ecológica	Control C. Conv.	SIGPAC	
04-063-016-00005-001	50000	S		1	7,87	7,87	-	-	7,87
18-149-018-00158-001	3706	S		1	2,87	2,87	-	-	2,87
18-149-018-00179-001	3706	S		1	2,07	2,07	-	-	2,07
18-149-018-00180-001	3706	S		1	3,23	3,23	-	-	3,23
18-149-019-00120-001	3706	S		1	3,82	3,82	-	-	3,82
18-149-019-00138-001	3706	S		1	3,28	3,28	-	-	3,28
18-149-019-00150-001	3706	S		1	3,42	3,42	-	-	3,42
18-149-019-00156-001	52000	S		1	4,08	4,08	-	-	4,08
18-149-019-00159-001	52000	S		1	3,61	3,61	-	-	3,61
18-149-019-00162-001	52000	S		1	6,88	6,88	-	-	6,88
18-149-019-00168-001	3706	S		1	2,48	2,48	-	-	2,48
18-149-019-00169-001	3706	S		1	3,67	3,67	-	-	3,67
18-149-019-00181-001	52000	S		1	1,61	1,61	-	-	1,61
18-149-019-00189-001	3706	S		1	8,11	8,11	-	-	8,11
18-149-019-00196-001	3706	S		1	2,66	2,66	-	-	2,66
18-149-019-00202-001	3706	S		1	2,02	2,02	-	-	2,02
18-149-019-00246-001	3706	S		1	0,70	0,70	-	-	0,70
18-149-020-00100-001	50000	S		1	1,20	1,20	-	-	1,20
18-149-020-00102-001	50000	S		1	0,76	0,76	-	-	0,76
18-149-020-00118-001	50000	S		1	2,36	2,36	-	-	2,36

APELLIDOS Y NOMBRE / RAZÓN SOCIAL

NIF

EXPEDIENTE

MARTÍNEZ GUERRERO JOSÉ

74608088K

4037651

Resumen de superficies

GRUPO DE PAGO	SUPERFICIE (Hectáreas)				IMPORTE (Euros)			TOTAL
	Declarada	Determinada	Comp. (2010)	Resuelta	FEADER	M.A.A.M.A.	C.A.P.	
7 OLIVAR	2,26	2,26	-	2,26	488,70	0,00	122,18	610,88
								610,88

REFERENCIA SIGPAC	CULTIVO	SEC_REG	Pendiente Media	Grupo de pago	SUPERFICIE (Hectáreas)				Determinada
					Declarada	Ecológica	Control C. Conv.	SIGPAC	
18-057-058-00117-007	101000	R	5,18	7	0,19	0,19	-	-	0,19
18-057-058-00118-002	101000	R	5,85	7	1,50	1,50	-	-	1,50
18-057-058-00830-001	101000	S	7,02	7	0,57	0,57	-	-	0,57

APELLIDOS Y NOMBRE / RAZÓN SOCIAL

NIF

EXPEDIENTE

MARTINEZ HEREDIA CONSTANTINO

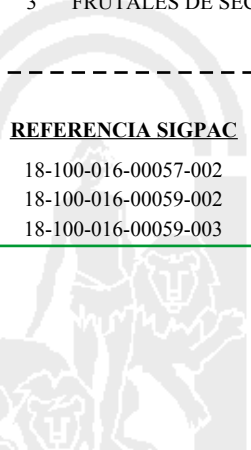
74607264W

4034522

Resumen de superficies

GRUPO DE PAGO	SUPERFICIE (Hectáreas)				IMPORTE (Euros)			TOTAL
	Declarada	Determinada	Comp. (2010)	Resuelta	FEADER	M.A.A.M.A.	C.A.P.	
3 FRUTALES DE SECANO	3,53	3,53	-	3,53	347,63	0,00	86,91	434,54
								434,54

REFERENCIA SIGPAC	CULTIVO	SEC_REG	Pendiente Media	Grupo de pago	SUPERFICIE (Hectáreas)				Determinada
					Declarada	Ecológica	Control C. Conv.	SIGPAC	
18-100-016-00057-002	104000	S		3	0,24	0,24	-	-	0,24
18-100-016-00059-002	104000	S		3	2,78	2,78	-	-	2,78
18-100-016-00059-003	104000	S		3	0,51	0,51	-	-	0,51



APellidos y nombre / Razón social

NIF

EXPEDIENTE

MARTINEZ NAVARRO ANA

74596203G

4020628

Resumen de superficies

GRUPO DE PAGO	SUPERFICIE (Hectáreas)				IMPORTE (Euros)			TOTAL
	Declarada	Determinada	Comp. (2010)	Resuelta	FEADER	M.A.A.M.A.	C.A.P.	
3 FRUTALES DE SECANO	8,82	8,82	-	8,82	781,73	0,00	195,44	977,17
								977,17

REFERENCIA SIGPAC	CULTIVO	SEC_REG	Pendiente Media	Grupo de pago	SUPERFICIE (Hectáreas)				
					Declarada	Ecológica	Control C. Conv. SIGPAC	Determinada	
18-057-010-00074-002	104000	S		3	0,38	0,38	-	-	0,38
18-057-010-00074-003	104000	S		3	0,40	0,40	-	-	0,40
18-057-010-00074-004	104000	S		3	0,36	0,36	-	-	0,36
18-057-010-00074-005	104000	S		3	0,36	0,36	-	-	0,36
18-057-010-00074-006	104000	S		3	0,58	0,58	-	-	0,58
18-057-012-00014-001	104000	S		3	3,92	3,92	-	-	3,92
18-057-014-00144-001	104000	S		3	0,71	0,71	-	-	0,71
18-057-014-00714-001	104000	S		3	2,11	2,11	-	-	2,11

APellidos y nombre / Razón social

NIF

EXPEDIENTE

MARTINEZ RUIZ CARMEN

23633733Z

4037331

Resumen de superficies

GRUPO DE PAGO	SUPERFICIE (Hectáreas)				IMPORTE (Euros)			TOTAL
	Declarada	Determinada	Comp. (2010)	Resuelta	FEADER	M.A.A.M.A.	C.A.P.	
5 FRUTALES DE REGADIO	2,66	2,66	-	2,66	1.252,54	0,00	313,14	1.565,68
								1.565,68

REFERENCIA SIGPAC	CULTIVO	SEC_REG	Pendiente Media	Grupo de pago	SUPERFICIE (Hectáreas)				
					Declarada	Ecológica	Control C. Conv. SIGPAC	Determinada	
18-019-002-00017-002	104000	R		5	0,27	0,27	-	-	0,27
18-019-002-00105-002	104000	R		5	0,40	0,40	-	-	0,40
18-019-002-00107-002	104000	R		5	0,40	0,40	-	-	0,40
18-019-002-00108-001	104000	R		5	0,48	0,48	-	-	0,48
18-019-002-00319-001	104000	R		5	0,27	0,27	-	-	0,27
18-019-002-00321-001	104000	R		5	0,16	0,16	-	-	0,16
18-019-003-00066-001	104000	R		5	0,19	0,19	-	-	0,19
18-119-004-00305-001	104000	R		5	0,30	0,30	-	-	0,30
18-119-005-00559-001	104000	R		5	0,19	0,19	-	-	0,19

APellidos y nombre / Razón social

NIF

EXPEDIENTE

MARTINEZ SANCHEZ JUAN

23992092X

4020424

Resumen de superficies

GRUPO DE PAGO	SUPERFICIE (Hectáreas)				IMPORTE (Euros)			TOTAL
	Declarada	Determinada	Comp. (2010)	Resuelta	FEADER	M.A.A.M.A.	C.A.P.	
3 FRUTALES DE SECANO	48,66	48,66	-	48,66	4.005,81	0,00	1.001,45	5.007,26
								5.007,26

REFERENCIA SIGPAC	CULTIVO	SEC_REG	Pendiente Media	Grupo de pago	SUPERFICIE (Hectáreas)				
					Declarada	Ecológica	Control C. Conv. SIGPAC	Determinada	
04-070-002-00050-001	104000	S		3	1,87	1,87	-	-	1,87
04-070-009-00105-001	104000	S		3	4,64	4,64	-	-	4,64
04-070-009-00127-001	104000	S		3	2,05	2,05	-	-	2,05
18-057-013-00054-001	104000	S		3	0,83	0,83	-	-	0,83
18-057-013-00112-001	104000	S		3	23,73	23,73	-	-	23,73
18-057-014-00106-001	104000	S		3	2,92	2,92	-	-	2,92
18-057-014-00127-003	104000	S		3	0,25	0,25	-	-	0,25
18-057-014-00127-004	104000	S		3	1,73	1,73	-	-	1,73
18-057-014-00127-005	104000	S		3	2,37	2,37	-	-	2,37
18-057-014-00127-006	104000	S		3	0,15	0,15	-	-	0,15
18-057-014-00662-001	104000	S		3	0,72	0,72	-	-	0,72
18-057-021-00316-001	104000	S		3	5,80	5,80	-	-	5,80
18-057-021-00317-001	104000	S		3	1,26	1,26	-	-	1,26
18-057-021-00317-002	104000	S		3	0,34	0,34	-	-	0,34

APELLIDOS Y NOMBRE / RAZÓN SOCIAL **NIF** **EXPEDIENTE**

MÁS MASEGOSA EMILIO 24065109W 4037657

Resumen de superficies

GRUPO DE PAGO	Declarada	SUPERFICIE (Hectáreas)			FEADER	IMPORTE (Euros)		TOTAL
		Determinada	Comp. (2010)	Resuelta		M.A.A.M.A.	C.A.P.	
1 HERBACEOS	16,86	16,86	-	16,86	2.477,75	0,00	619,43	3.097,18
								3.097,18

REFERENCIA SIGPAC	CULTIVO	SEC_REG	Pendiente Media	Grupo de pago	SUPERFICIE (Hectáreas)			Determinada
					Declarada	Ecológica	Control C. Conv. SIGPAC	
18-057-008-00281-001	5000	S		1	3,52	3,52	-	3,52
18-057-008-00284-001	5000	S		1	11,58	11,58	-	11,58
18-057-008-00289-001	5000	S		1	1,76	1,76	-	1,76

APELLIDOS Y NOMBRE / RAZÓN SOCIAL **NIF** **EXPEDIENTE**

MATEOS ROMAN ASCENSION 74585873R 4038229

Resumen de superficies

GRUPO DE PAGO	Declarada	SUPERFICIE (Hectáreas)			FEADER	IMPORTE (Euros)		TOTAL
		Determinada	Comp. (2010)	Resuelta		M.A.A.M.A.	C.A.P.	
1 HERBACEOS	36,06	36,06	-	36,06	5.299,38	0,00	1.324,84	6.624,22
3 FRUTALES DE SECANO	1,61	1,61	-	1,61	158,55	0,00	39,64	198,19
								6.822,41

REFERENCIA SIGPAC	CULTIVO	SEC_REG	Pendiente Media	Grupo de pago	SUPERFICIE (Hectáreas)			Determinada
					Declarada	Ecológica	Control C. Conv. SIGPAC	
18-167-003-00397-001	8000	S		1	3,40	3,40	-	3,40
18-167-005-00006-001	50000	S		1	2,00	2,00	-	2,00
18-167-005-00013-001	5000	S		1	1,65	1,65	-	1,65
18-167-005-00016-001	5000	S		1	1,90	1,90	-	1,90
18-167-005-00032-001	5000	S		1	2,15	2,15	-	2,15
18-167-005-00033-001	5000	S		1	2,42	2,42	-	2,42
18-167-005-00061-001	40000	S		1	3,72	3,72	-	3,72
18-167-005-00080-001	40000	S		1	6,99	6,99	-	6,99
18-167-005-00151-001	8000	S		1	1,63	1,63	-	1,63
18-167-005-00371-001	5000	S		1	0,28	0,28	-	0,28
18-167-005-00371-002	5000	S		1	1,90	1,90	-	1,90
18-167-005-00380-001	5000	S		1	4,41	4,41	-	4,41
18-167-005-00533-001	50000	S		1	2,65	2,65	-	2,65
18-167-005-00537-001	40000	S		1	0,52	0,52	-	0,52
18-167-005-00550-002	40000	S		1	0,44	0,44	-	0,44
18-167-002-00085-001	104000	S		3	1,61	1,61	-	1,61

APELLIDOS Y NOMBRE / RAZÓN SOCIAL **NIF** **EXPEDIENTE**

MEDINA ROMERO FRANCISCO 74607522F 4039836

Resumen de superficies

GRUPO DE PAGO	Declarada	SUPERFICIE (Hectáreas)			FEADER	IMPORTE (Euros)		TOTAL
		Determinada	Comp. (2010)	Resuelta		M.A.A.M.A.	C.A.P.	
6 OLIVAR EN PENDIENTE	13,24	13,24	-	13,24	3.923,28	0,00	980,82	4.904,10
								4.904,10

REFERENCIA SIGPAC	CULTIVO	SEC_REG	Pendiente Media	Grupo de pago	SUPERFICIE (Hectáreas)			Determinada
					Declarada	Ecológica	Control C. Conv. SIGPAC	
18-012-004-00175-001	101000	S	15,09	6	2,62	2,62	-	2,62
18-012-004-00176-002	101000	S	10,88	6	0,05	0,05	-	0,05
18-012-004-00178-001	101000	S	16,28	6	9,75	9,75	-	9,75
18-012-004-00179-001	101000	S	19,48	6	0,82	0,82	-	0,82



APellidos y nombre / Razón social

NIF

EXPEDIENTE

MIRANDA HERNANDEZ JOSE MARIA

29079119N

4013189

Resumen de superficies

GRUPO DE PAGO	SUPERFICIE (Hectáreas)				IMPORTE (Euros)			TOTAL
	Declarada	Determinada	Comp. (2010)	Resuelta	FEADER	M.A.A.M.A.	C.A.P.	
6 OLIVAR EN PENDIENTE	5,63	5,63	-	5,63	1.668,28	0,00	417,07	2.085,35
7 OLIVAR	0,68	0,68	-	0,68	147,04	0,00	36,76	183,80
								2.269,15

REFERENCIA SIGPAC	CULTIVO	SEC_REG	Pendiente		SUPERFICIE (Hectáreas)				
			Media	Grupo de pago	Declarada	Ecológica	Control C.	Conv. SIGPAC	Determinada
18-091-026-00174-001	101000	S	17,96	6	0,16	0,16	-	-	0,16
18-091-026-00174-004	101000	S	8,37	6	0,02	0,02	-	-	0,02
18-091-026-00178-002	101000	S	9,54	6	1,09	1,09	-	-	1,09
18-091-026-00179-001	101000	S	11,35	6	1,07	1,07	-	-	1,07
18-091-026-00179-002	101000	R	17,85	6	0,05	0,05	-	-	0,05
18-091-026-00179-003	101000	S	32,74	6	0,02	0,02	-	-	0,02
18-091-026-00179-004	101000	S	11,60	6	0,03	0,03	-	-	0,03
18-091-026-00179-005	101000	S	22,05	6	0,05	0,05	-	-	0,05
18-091-026-00180-001	101000	S	13,79	6	0,55	0,55	-	-	0,55
18-091-026-00182-002	101000	S	14,21	6	0,01	0,01	-	-	0,01
18-091-026-00182-004	101000	S	20,77	6	0,07	0,07	-	-	0,07
18-091-026-00182-006	101000	S	28,54	6	0,01	0,01	-	-	0,01
18-091-026-00182-007	101000	S	43,41	6	0,01	0,01	-	-	0,01
18-091-026-00183-001	101000	S	16,34	6	1,07	1,07	-	-	1,07
18-091-026-00183-004	101000	S	33,04	6	0,01	0,01	-	-	0,01
18-091-026-00183-005	101000	S	20,75	6	0,01	0,01	-	-	0,01
18-091-026-00183-006	101000	S	9,53	6	0,02	0,02	-	-	0,02
18-091-026-00183-007	101000	S	23,44	6	0,03	0,03	-	-	0,03
18-091-026-00183-008	101000	S	30,86	6	0,03	0,03	-	-	0,03
18-091-026-00183-009	101000	S	12,86	6	0,08	0,08	-	-	0,08
18-091-026-00268-001	101000	S	8,35	6	1,24	1,24	-	-	1,24
18-091-026-00148-001	101000	S	6,71	7	0,07	0,07	-	-	0,07
18-091-026-00148-003	101000	S	4,85	7	0,04	0,04	-	-	0,04
18-091-026-00148-004	101000	S	6,06	7	0,06	0,06	-	-	0,06
18-091-026-00148-005	101000	S	5,21	7	0,06	0,06	-	-	0,06
18-091-026-00148-006	101000	S	6,87	7	0,01	0,01	-	-	0,01
18-091-026-00148-007	101000	S	4,34	7	0,01	0,01	-	-	0,01
18-091-026-00148-008	101000	S	5,09	7	0,05	0,05	-	-	0,05
18-091-026-00148-009	101000	S	5,56	7	0,04	0,04	-	-	0,04
18-091-026-00174-003	101000	S	7,12	7	0,03	0,03	-	-	0,03
18-091-026-00177-001	101000	S	7,82	7	0,11	0,11	-	-	0,11
18-091-026-00182-005	101000	S	3,79	7	0,01	0,01	-	-	0,01
18-091-026-00264-003	101000	S	7,57	7	0,19	0,19	-	-	0,19

APellidos y nombre / Razón social

NIF

EXPEDIENTE

MIRAS MIRÓN ELISEO

76149656Z

4037889

Resumen de superficies

GRUPO DE PAGO	SUPERFICIE (Hectáreas)				IMPORTE (Euros)			TOTAL
	Declarada	Determinada	Comp. (2010)	Resuelta	FEADER	M.A.A.M.A.	C.A.P.	
3 FRUTALES DE SECANO	7,96	7,96	-	7,96	783,90	0,00	195,98	979,88
								979,88

REFERENCIA SIGPAC	CULTIVO	SEC_REG	Pendiente		SUPERFICIE (Hectáreas)				
			Media	Grupo de pago	Declarada	Ecológica	Control C.	Conv. SIGPAC	Determinada
18-047-007-00076-001	104000	S		3	0,76	0,76	-	-	0,76
18-047-009-00064-001	104000	S		3	2,45	2,45	-	-	2,45
18-047-009-00313-001	104000	S		3	1,31	1,31	-	-	1,31
18-047-014-00716-001	104000	S		3	0,43	0,43	-	-	0,43
18-047-014-00717-001	104000	S		3	0,54	0,54	-	-	0,54
18-054-005-00785-001	104000	S		3	2,47	2,47	-	-	2,47



APELLIDOS Y NOMBRE / RAZÓN SOCIAL

NIF

EXPEDIENTE

MIRAS MIRON FRANCISCO

52513208E

4036175

Resumen de superficies

GRUPO DE PAGO	SUPERFICIE (Hectáreas)				IMPORTE (Euros)			TOTAL
	Declarada	Determinada	Comp. (2010)	Resuelta	FEADER	M.A.A.M.A.	C.A.P.	
3 FRUTALES DE SECANO	5,22	5,22	-	5,22	514,07	0,00	128,51	642,58
6 OLIVAR EN PENDIENTE	0,94	0,94	-	0,94	278,54	0,00	69,64	348,18
7 OLIVAR	0,46	0,46	-	0,46	99,47	0,00	24,87	124,34
								1.115,10

REFERENCIA SIGPAC	CULTIVO	SEC_REG	Pendiente Media	Grupo de pago	SUPERFICIE (Hectáreas)				
					Declarada	Ecológica	Control C. Conv. SIGPAC	Determinada	
18-047-007-00078-001	104000	S		3	1,31	1,31	-	-	1,31
18-047-009-00042-001	104000	S		3	1,31	1,31	-	-	1,31
18-054-004-00257-006	104000	S		3	0,43	0,43	-	-	0,43
18-054-004-00261-002	104000	S		3	1,26	1,26	-	-	1,26
18-054-005-00679-001	104000	S		3	0,91	0,91	-	-	0,91
18-054-004-00257-001	101000	S	14,99	6	0,58	0,58	-	-	0,58
18-054-004-00257-004	101000	S	18,11	6	0,12	0,12	-	-	0,12
18-054-005-00137-001	101000	R	11,27	6	0,24	0,24	-	-	0,24
18-047-014-00234-001	101000	R	3,33	7	0,17	0,17	-	-	0,17
18-054-005-00111-001	101000	R	5,91	7	0,29	0,29	-	-	0,29

APELLIDOS Y NOMBRE / RAZÓN SOCIAL

NIF

EXPEDIENTE

MIRAS ROZAS MARIA DOLORES

27212464Z

4033083

Resumen de superficies

GRUPO DE PAGO	SUPERFICIE (Hectáreas)				IMPORTE (Euros)			TOTAL
	Declarada	Determinada	Comp. (2010)	Resuelta	FEADER	M.A.A.M.A.	C.A.P.	
1 HERBACEOS	24,65	24,65	-	24,65	3.622,56	0,00	905,65	4.528,21
								4.528,21

REFERENCIA SIGPAC	CULTIVO	SEC_REG	Pendiente Media	Grupo de pago	SUPERFICIE (Hectáreas)				
					Declarada	Ecológica	Control C. Conv. SIGPAC	Determinada	
18-057-030-00054-001	5000	S		1	5,67	5,67	-	-	5,67
18-057-030-00056-001	5000	S		1	6,32	6,32	-	-	6,32
18-057-032-00009-001	1000	S		1	0,55	0,55	-	-	0,55
18-057-032-00014-001	1000	R		1	0,26	0,26	-	-	0,26
18-057-032-00051-001	5000	S		1	1,32	1,32	-	-	1,32
18-057-032-00052-001	5000	S		1	6,77	6,77	-	-	6,77
18-057-061-00010-001	5000	S		1	3,76	3,76	-	-	3,76

APELLIDOS Y NOMBRE / RAZÓN SOCIAL

NIF

EXPEDIENTE

MOLINA MARTINEZ EULALIA

23357759V

4041290

Resumen de superficies

GRUPO DE PAGO	SUPERFICIE (Hectáreas)				IMPORTE (Euros)			TOTAL
	Declarada	Determinada	Comp. (2010)	Resuelta	FEADER	M.A.A.M.A.	C.A.P.	
1 HERBACEOS	46,92	46,92	-	46,92	6.895,36	0,00	1.723,84	8.619,20
								8.619,20

REFERENCIA SIGPAC	CULTIVO	SEC_REG	Pendiente Media	Grupo de pago	SUPERFICIE (Hectáreas)				
					Declarada	Ecológica	Control C. Conv. SIGPAC	Determinada	
18-004-014-00008-001	8000	S		1	10,00	10,00	-	-	10,00
18-107-025-00046-002	8000	S		1	33,19	33,19	-	-	33,19
18-162-007-00113-001	8000	R		1	3,73	3,73	-	-	3,73



APELLIDOS Y NOMBRE / RAZÓN SOCIAL

NIF

EXPEDIENTE

MOLINA ORTEGA JOSE

74694890K

4006099

Resumen de superficies

GRUPO DE PAGO	SUPERFICIE (Hectáreas)				IMPORTE (Euros)			TOTAL
	Declarada	Determinada	Comp. (2010)	Resuelta	FEADER	M.A.A.M.A.	C.A.P.	
12 CITRICOS	3,64	3,64	-	3,64	1.486,28	0,00	371,58	1.857,86
								1.857,86

REFERENCIA SIGPAC	CULTIVO	SEC_REG	Pendiente Media	Grupo de pago	SUPERFICIE (Hectáreas)				
					Declarada	Ecológica	Control C. Conv. SIGPAC	Determinada	
18-063-008-00195-001	206000	R		12	0,92	0,92	-	-	0,92
18-132-005-00390-001	206000	R		12	0,29	0,29	-	-	0,29
18-132-006-00696-003	206000	R		12	2,43	2,43	-	-	2,43

APELLIDOS Y NOMBRE / RAZÓN SOCIAL

NIF

EXPEDIENTE

MOLINA PÉREZ MARÍA DEL CARMEN

27492934E

4035934

Resumen de superficies

GRUPO DE PAGO	SUPERFICIE (Hectáreas)				IMPORTE (Euros)			TOTAL
	Declarada	Determinada	Comp. (2010)	Resuelta	FEADER	M.A.A.M.A.	C.A.P.	
1 HERBACEOS	51,85	51,85	-	51,85	7.619,88	0,00	1.904,97	9.524,85
								9.524,85

REFERENCIA SIGPAC	CULTIVO	SEC_REG	Pendiente Media	Grupo de pago	SUPERFICIE (Hectáreas)				
					Declarada	Ecológica	Control C. Conv. SIGPAC	Determinada	
18-149-011-00063-001	5000	S		1	0,40	0,40	-	-	0,40
18-149-011-00064-001	5000	S		1	1,09	1,09	-	-	1,09
18-149-011-00071-002	8000	S		1	0,98	0,98	-	-	0,98
18-149-011-00071-003	8000	S		1	9,63	9,63	-	-	9,63
18-149-011-00071-007	8000	S		1	2,97	2,97	-	-	2,97
18-149-013-00057-001	5000	S		1	8,38	8,38	-	-	8,38
18-149-013-00060-002	5000	S		1	1,15	1,15	-	-	1,15
18-149-013-00214-001	1000	S		1	3,43	3,43	-	-	3,43
18-149-013-00215-001	5000	S		1	0,64	0,64	-	-	0,64
18-149-013-00219-001	5000	S		1	0,70	0,70	-	-	0,70
18-149-013-00226-001	5000	S		1	0,52	0,52	-	-	0,52
18-149-013-00232-001	40000	S		1	17,00	17,00	-	-	17,00
18-149-013-00233-002	8000	S		1	4,96	4,96	-	-	4,96

APELLIDOS Y NOMBRE / RAZÓN SOCIAL

NIF

EXPEDIENTE

MONTOYA HEREDIA JOSE ANTONIO

24244316Q

4037448

Resumen de superficies

GRUPO DE PAGO	SUPERFICIE (Hectáreas)				IMPORTE (Euros)			TOTAL
	Declarada	Determinada	Comp. (2010)	Resuelta	FEADER	M.A.A.M.A.	C.A.P.	
3 FRUTALES DE SECANO	10,07	10,07	-	10,07	991,69	0,00	247,93	1.239,62
								1.239,62

REFERENCIA SIGPAC	CULTIVO	SEC_REG	Pendiente Media	Grupo de pago	SUPERFICIE (Hectáreas)				
					Declarada	Ecológica	Control C. Conv. SIGPAC	Determinada	
18-198-004-01516-001	104000	S		3	2,10	2,10	-	-	2,10
18-198-005-00017-001	104000	S		3	0,37	0,37	-	-	0,37
18-198-006-00049-001	104000	S		3	0,43	0,43	-	-	0,43
18-198-006-00049-002	104000	S		3	0,13	0,13	-	-	0,13
18-198-006-00049-003	104000	S		3	0,96	0,96	-	-	0,96
18-199-003-00276-001	104000	S		3	1,15	1,15	-	-	1,15
18-199-003-00277-001	104000	S		3	0,51	0,51	-	-	0,51
18-199-003-00351-001	104000	S		3	1,61	1,61	-	-	1,61
18-199-003-00438-001	104000	S		3	0,30	0,30	-	-	0,30
18-199-003-00439-001	104000	S		3	0,15	0,15	-	-	0,15
18-199-003-00439-002	104000	S		3	0,17	0,17	-	-	0,17
18-199-006-00049-001	104000	S		3	2,19	2,19	-	-	2,19



APELLIDOS Y NOMBRE / RAZÓN SOCIAL **NIF** **EXPEDIENTE**

MONTOYA HEREDIA MANUEL ANGEL 24137654M 4039878

Resumen de superficies

<u>GRUPO DE PAGO</u>	<u>SUPERFICIE (Hectáreas)</u>					<u>IMPORTE (Euros)</u>			<u>TOTAL</u>
	<u>Declarada</u>	<u>Determinada</u>	<u>Comp. (2010)</u>	<u>Resuelta</u>	<u>FEADER</u>	<u>M.A.A.M.A.</u>	<u>C.A.P.</u>		
3 FRUTALES DE SECANO	5,86	5,86	-	5,86	577,09	0,00	144,28	721,37	
								721,37	

<u>REFERENCIA SIGPAC</u>	<u>CULTIVO</u>	<u>SEC_REG</u>	<u>Pendiente Media</u>	<u>Grupo de pago</u>	<u>SUPERFICIE (Hectáreas)</u>				
					<u>Declarada</u>	<u>Ecológica</u>	<u>Control C. Conv. SIGPAC</u>	<u>Determinada</u>	
18-198-007-00236-001	104000	S		3	1,41	1,41	-	-	1,41
18-198-009-00992-002	104000	S		3	2,05	2,05	-	-	2,05
18-199-006-00175-001	104000	S		3	2,40	2,40	-	-	2,40

APELLIDOS Y NOMBRE / RAZÓN SOCIAL **NIF** **EXPEDIENTE**

MONTOYA PEÑA JOSE ANTONIO 75133115G 4007887

Resumen de superficies

<u>GRUPO DE PAGO</u>	<u>SUPERFICIE (Hectáreas)</u>					<u>IMPORTE (Euros)</u>			<u>TOTAL</u>
	<u>Declarada</u>	<u>Determinada</u>	<u>Comp. (2010)</u>	<u>Resuelta</u>	<u>FEADER</u>	<u>M.A.A.M.A.</u>	<u>C.A.P.</u>		
6 OLIVAR EN PENDIENTE	24,48	24,48	-	24,48	6.528,52	0,00	1.632,13	8.160,65	
								8.160,65	

<u>REFERENCIA SIGPAC</u>	<u>CULTIVO</u>	<u>SEC_REG</u>	<u>Pendiente Media</u>	<u>Grupo de pago</u>	<u>SUPERFICIE (Hectáreas)</u>				
					<u>Declarada</u>	<u>Ecológica</u>	<u>Control C. Conv. SIGPAC</u>	<u>Determinada</u>	
18-090-004-00042-002	101000	S	8,44	6	5,91	5,91	-	-	5,91
18-090-004-00042-008	101000	S	8,07	6	10,12	10,12	-	-	10,12
18-090-007-00062-003	101000	S	8,45	6	3,34	3,34	-	-	3,34
18-090-007-00063-002	101000	S	12,27	6	0,15	0,15	-	-	0,15
18-090-007-00063-003	101000	S	9,65	6	0,36	0,36	-	-	0,36
18-090-007-00064-002	101000	S	8,72	6	0,31	0,31	-	-	0,31
18-090-007-00098-001	101000	S	9,88	6	2,03	2,03	-	-	2,03
18-090-008-00101-001	101000	S	11,36	6	0,46	0,46	-	-	0,46
18-090-008-00106-001	101000	S	9,83	6	1,80	1,80	-	-	1,80

APELLIDOS Y NOMBRE / RAZÓN SOCIAL **NIF** **EXPEDIENTE**

NAVARRO CUEVAS AMALIA 24202194F 4039899

Resumen de superficies

<u>GRUPO DE PAGO</u>	<u>SUPERFICIE (Hectáreas)</u>					<u>IMPORTE (Euros)</u>			<u>TOTAL</u>
	<u>Declarada</u>	<u>Determinada</u>	<u>Comp. (2010)</u>	<u>Resuelta</u>	<u>FEADER</u>	<u>M.A.A.M.A.</u>	<u>C.A.P.</u>		
3 FRUTALES DE SECANO	7,67	7,67	-	7,67	755,34	0,00	188,84	944,18	
								944,18	

<u>REFERENCIA SIGPAC</u>	<u>CULTIVO</u>	<u>SEC_REG</u>	<u>Pendiente Media</u>	<u>Grupo de pago</u>	<u>SUPERFICIE (Hectáreas)</u>				
					<u>Declarada</u>	<u>Ecológica</u>	<u>Control C. Conv. SIGPAC</u>	<u>Determinada</u>	
18-040-023-00214-001	104000	S		3	0,83	0,83	-	-	0,83
18-040-023-00215-001	104000	S		3	0,32	0,32	-	-	0,32
18-040-025-00147-001	104000	S		3	6,52	6,52	-	-	6,52

APELLIDOS Y NOMBRE / RAZÓN SOCIAL **NIF** **EXPEDIENTE**

PARRA MARTINEZ JUAN 24148505T 4039887

Resumen de superficies

<u>GRUPO DE PAGO</u>	<u>SUPERFICIE (Hectáreas)</u>					<u>IMPORTE (Euros)</u>			<u>TOTAL</u>
	<u>Declarada</u>	<u>Determinada</u>	<u>Comp. (2010)</u>	<u>Resuelta</u>	<u>FEADER</u>	<u>M.A.A.M.A.</u>	<u>C.A.P.</u>		
3 FRUTALES DE SECANO	3,61	3,61	-	3,61	355,51	0,00	88,88	444,39	
								444,39	

<u>REFERENCIA SIGPAC</u>	<u>CULTIVO</u>	<u>SEC_REG</u>	<u>Pendiente Media</u>	<u>Grupo de pago</u>	<u>SUPERFICIE (Hectáreas)</u>				
					<u>Declarada</u>	<u>Ecológica</u>	<u>Control C. Conv. SIGPAC</u>	<u>Determinada</u>	
18-040-027-00110-001	104000	S		3	3,61	3,61	-	-	3,61



APELLIDOS Y NOMBRE / RAZÓN SOCIAL **NIF** **EXPEDIENTE**
 PEREZ GOMEZ MARIA ELISA 25412741H 4042835

Resumen de superficies

GRUPO DE PAGO	SUPERFICIE (Hectáreas)					IMPORTE (Euros)			TOTAL
	Declarada	Determinada	Comp. (2010)	Resuelta	FEADER	M.A.A.M.A.	C.A.P.		
7 OLIVAR	7,92	7,92	-	7,92	1.712,62	0,00	428,16	2.140,78	
14 ALFALFA	3,03	3,03	-	3,03	867,79	0,00	216,95	1.084,74	
								3.225,52	

REFERENCIA SIGPAC	CULTIVO	SEC_REG	Pendiente Media	Grupo de pago	SUPERFICIE (Hectáreas)				
					Declarada	Ecológica	Control C. Conv.	SIGPAC	Determinada
18-030-009-00197-001	101000	R	2,83	7	0,46	0,46	-	-	0,46
18-030-010-00457-001	101000	R	6,98	7	0,37	0,37	-	-	0,37
18-030-010-00469-001	101000	R	2,97	7	0,31	0,31	-	-	0,31
18-030-010-00747-001	101000	R	4,42	7	4,85	4,85	-	-	4,85
18-030-012-00103-002	101000	S	7,57	7	1,93	1,93	-	-	1,93
18-030-014-00295-001	61000	R		14	0,72	0,72	-	-	0,72
18-030-014-00296-003	61000	R		14	2,31	2,31	-	-	2,31

APELLIDOS Y NOMBRE / RAZÓN SOCIAL **NIF** **EXPEDIENTE**
 PEREZ MUÑOZ SERAFIN 24040312E 4029752

Resumen de superficies

GRUPO DE PAGO	SUPERFICIE (Hectáreas)					IMPORTE (Euros)			TOTAL
	Declarada	Determinada	Comp. (2010)	Resuelta	FEADER	M.A.A.M.A.	C.A.P.		
3 FRUTALES DE SECANO	5,07	5,07	-	5,07	449,36	0,00	112,35	561,71	
								561,71	

REFERENCIA SIGPAC	CULTIVO	SEC_REG	Pendiente Media	Grupo de pago	SUPERFICIE (Hectáreas)				
					Declarada	Ecológica	Control C. Conv.	SIGPAC	Determinada
18-199-003-00552-002	104000	S		3	2,87	2,87	-	-	2,87
18-199-003-00937-001	104000	S		3	2,20	2,20	-	-	2,20

APELLIDOS Y NOMBRE / RAZÓN SOCIAL **NIF** **EXPEDIENTE**
 PEREZ SOLER JOSE 74567141Z 4043292

Resumen de superficies

GRUPO DE PAGO	SUPERFICIE (Hectáreas)					IMPORTE (Euros)			TOTAL
	Declarada	Determinada	Comp. (2010)	Resuelta	FEADER	M.A.A.M.A.	C.A.P.		
1 HERBACEOS	3,87	3,87	-	3,87	568,74	0,00	142,18	710,92	
								710,92	

REFERENCIA SIGPAC	CULTIVO	SEC_REG	Pendiente Media	Grupo de pago	SUPERFICIE (Hectáreas)				
					Declarada	Ecológica	Control C. Conv.	SIGPAC	Determinada
18-149-016-00756-001	8000	R		1	0,08	0,08	-	-	0,08
18-149-016-01003-001	8000	R		1	0,13	0,13	-	-	0,13
18-149-016-01010-001	5000	R		1	0,11	0,11	-	-	0,11
18-149-016-01023-001	5000	R		1	0,23	0,23	-	-	0,23
18-149-016-01038-001	8000	R		1	0,18	0,18	-	-	0,18
18-149-022-00151-001	8000	S		1	2,11	2,11	-	-	2,11
18-149-022-00162-001	8000	S		1	1,03	1,03	-	-	1,03

APELLIDOS Y NOMBRE / RAZÓN SOCIAL **NIF** **EXPEDIENTE**
 PINTENO MARTINEZ CARLOS 50454352B 4044384

Resumen de superficies

GRUPO DE PAGO	SUPERFICIE (Hectáreas)					IMPORTE (Euros)			TOTAL
	Declarada	Determinada	Comp. (2010)	Resuelta	FEADER	M.A.A.M.A.	C.A.P.		
8 HORTICOLAS	0,76	0,76	-	0,76	364,80	0,00	91,20	456,00	
								456,00	

REFERENCIA SIGPAC	CULTIVO	SEC_REG	Pendiente Media	Grupo de pago	SUPERFICIE (Hectáreas)				
					Declarada	Ecológica	Control C. Conv.	SIGPAC	Determinada
18-084-004-00646-001	90000	R		8	0,26	0,26	-	-	0,26
18-178-016-00157-002	90000	R		8	0,50	0,50	-	-	0,50

APELLIDOS Y NOMBRE / RAZÓN SOCIAL **NIF** **EXPEDIENTE**

RIPELL CASTILLA BENDICION 27231118S 4000793

Resumen de superficies

GRUPO DE PAGO	SUPERFICIE (Hectáreas)				IMPORTE (Euros)			TOTAL
	Declarada	Determinada	Comp. (2010)	Resuelta	FEADER	M.A.A.M.A.	C.A.P.	
3 FRUTALES DE SECANO	9,78	9,78	-	9,78	963,13	0,00	240,79	1.203,92
								1.203,92

REFERENCIA SIGPAC	CULTIVO	SEC_REG	Pendiente Media	Grupo de pago	SUPERFICIE (Hectáreas)				Determinada
					Declarada	Ecológica	Control C. Conv. SIGPAC		
18-036-006-00186-001	104000	S		3	1,65	1,65	-	-	1,65
18-036-006-00286-004	104000	S		3	4,46	4,46	-	-	4,46
18-144-025-00068-001	104000	S		3	3,67	3,67	-	-	3,67

APELLIDOS Y NOMBRE / RAZÓN SOCIAL **NIF** **EXPEDIENTE**

RIVERA MAÑAS PEDRO JULIAN 52524691M 4004976

Resumen de superficies

GRUPO DE PAGO	SUPERFICIE (Hectáreas)				IMPORTE (Euros)			TOTAL
	Declarada	Determinada	Comp. (2010)	Resuelta	FEADER	M.A.A.M.A.	C.A.P.	
7 OLIVAR	3,97	3,97	-	3,97	858,47	0,00	214,62	1.073,09
								1.073,09

REFERENCIA SIGPAC	CULTIVO	SEC_REG	Pendiente Media	Grupo de pago	SUPERFICIE (Hectáreas)				Determinada
					Declarada	Ecológica	Control C. Conv. SIGPAC		
18-046-011-00094-001	101000	S	4,45	7	3,97	3,97	-	-	3,97

APELLIDOS Y NOMBRE / RAZÓN SOCIAL **NIF** **EXPEDIENTE**

RODRIGUEZ BARRANCO CESAR 27534959A 4029423

Resumen de superficies

GRUPO DE PAGO	SUPERFICIE (Hectáreas)				IMPORTE (Euros)			TOTAL
	Declarada	Determinada	Comp. (2010)	Resuelta	FEADER	M.A.A.M.A.	C.A.P.	
8 HORTICOLAS	0,99	0,99	-	0,99	427,68	0,00	106,92	534,60
								534,60

REFERENCIA SIGPAC	CULTIVO	SEC_REG	Pendiente Media	Grupo de pago	SUPERFICIE (Hectáreas)				Determinada
					Declarada	Ecológica	Control C. Conv. SIGPAC		
18-120-006-00007-001	90000	R		8	0,46	0,46	-	-	0,46
18-120-006-00010-004	90000	R		8	0,53	0,53	-	-	0,53

APELLIDOS Y NOMBRE / RAZÓN SOCIAL **NIF** **EXPEDIENTE**

RODRIGUEZ CASTILLO MIGUEL ANGEL 23798186V 4042651

Resumen de superficies

GRUPO DE PAGO	SUPERFICIE (Hectáreas)				IMPORTE (Euros)			TOTAL
	Declarada	Determinada	Comp. (2010)	Resuelta	FEADER	M.A.A.M.A.	C.A.P.	
8 HORTICOLAS	0,72	0,72	-	0,72	345,60	0,00	86,40	432,00
								432,00

REFERENCIA SIGPAC	CULTIVO	SEC_REG	Pendiente Media	Grupo de pago	SUPERFICIE (Hectáreas)				Determinada
					Declarada	Ecológica	Control C. Conv. SIGPAC		
18-142-010-00102-001	100914	R		8	0,72	0,72	-	-	0,72



APellidos y nombre / Razón social

NIF

Expediente

RODRIGUEZ SANCHEZ RAMONA

24003651T

4034547

Resumen de superficies

GRUPO DE PAGO	SUPERFICIE (Hectáreas)				IMPORTE (Euros)			TOTAL
	Declarada	Determinada	Comp. (2010)	Resuelta	FEADER	M.A.A.M.A.	C.A.P.	
3 FRUTALES DE SECANO	18,66	18,66	-	18,66	1.837,64	0,00	459,41	2.297,05
								2.297,05

REFERENCIA SIGPAC	CULTIVO	SEC_REG	Pendiente Media	Grupo de pago	SUPERFICIE (Hectáreas)				
					Declarada	Ecológica	Control C. Conv. SIGPAC	Determinada	
18-100-016-00037-001	104000	S		3	2,29	2,29	-	-	2,29
18-100-016-00045-001	104000	S		3	0,69	0,69	-	-	0,69
18-100-016-00053-001	104000	S		3	10,77	10,77	-	-	10,77
18-100-016-00058-001	104000	S		3	3,52	3,52	-	-	3,52
18-100-016-00058-003	104000	S		3	0,02	0,02	-	-	0,02
18-100-016-00096-001	104000	S		3	1,37	1,37	-	-	1,37

APellidos y nombre / Razón social

NIF

Expediente

ROMERO GARIJO JUAN DAVID

24187533C

4036953

Resumen de superficies

GRUPO DE PAGO	SUPERFICIE (Hectáreas)				IMPORTE (Euros)			TOTAL
	Declarada	Determinada	Comp. (2010)	Resuelta	FEADER	M.A.A.M.A.	C.A.P.	
3 FRUTALES DE SECANO	23,21	23,21	-	23,21	2.057,15	0,00	514,29	2.571,44
								2.571,44

REFERENCIA SIGPAC	CULTIVO	SEC_REG	Pendiente Media	Grupo de pago	SUPERFICIE (Hectáreas)				
					Declarada	Ecológica	Control C. Conv. SIGPAC	Determinada	
18-057-017-00115-001	104000	S		3	1,16	1,16	-	-	1,16
18-057-017-00116-002	104000	S		3	1,99	1,99	-	-	1,99
18-057-019-00005-003	104000	S		3	0,90	0,90	-	-	0,90
18-057-020-00026-002	104000	S		3	1,54	1,54	-	-	1,54
18-057-022-00052-001	104000	S		3	9,32	9,32	-	-	9,32
18-057-023-00060-001	104000	S		3	2,15	2,15	-	-	2,15
18-057-023-00061-001	104000	S		3	2,54	2,54	-	-	2,54
18-057-024-00022-001	104000	S		3	3,61	3,61	-	-	3,61

APellidos y nombre / Razón social

NIF

Expediente

ROMERO PUZANO DOLORES

76142062X

4024680

Resumen de superficies

GRUPO DE PAGO	SUPERFICIE (Hectáreas)				IMPORTE (Euros)			TOTAL
	Declarada	Determinada	Comp. (2010)	Resuelta	FEADER	M.A.A.M.A.	C.A.P.	
1 HERBACEOS	20,76	20,76	-	20,76	3.050,89	0,00	762,72	3.813,61
								3.813,61

REFERENCIA SIGPAC	CULTIVO	SEC_REG	Pendiente Media	Grupo de pago	SUPERFICIE (Hectáreas)				
					Declarada	Ecológica	Control C. Conv. SIGPAC	Determinada	
18-167-012-00100-007	5000	S		1	20,76	20,76	-	-	20,76

APellidos y nombre / Razón social

NIF

Expediente

RUIZ MARTINEZ SERGIO

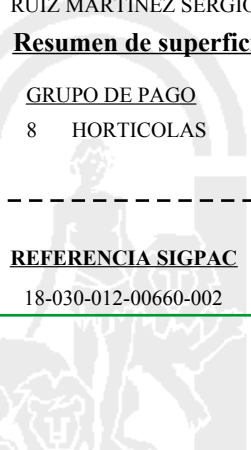
76144924C

4034078

Resumen de superficies

GRUPO DE PAGO	SUPERFICIE (Hectáreas)				IMPORTE (Euros)			TOTAL
	Declarada	Determinada	Comp. (2010)	Resuelta	FEADER	M.A.A.M.A.	C.A.P.	
8 HORTICOLAS	1,29	1,29	-	1,29	619,20	0,00	154,80	774,00
								774,00

REFERENCIA SIGPAC	CULTIVO	SEC_REG	Pendiente Media	Grupo de pago	SUPERFICIE (Hectáreas)				
					Declarada	Ecológica	Control C. Conv. SIGPAC	Determinada	
18-030-012-00660-002	90912	R		8	1,29	1,29	-	-	1,29



APELLIDOS Y NOMBRE / RAZÓN SOCIAL **NIF** **EXPEDIENTE**

RUIZ VERDU MARIA DOLORES 52515838F 4033154

Resumen de superficies

GRUPO DE PAGO	SUPERFICIE (Hectáreas)				IMPORTE (Euros)			TOTAL
	Declarada	Determinada	Comp. (2010)	Resuelta	FEADER	M.A.A.M.A.	C.A.P.	
3 FRUTALES DE SECANO	9,84	9,84	-	9,84	969,04	0,00	242,26	1.211,30
								1.211,30

REFERENCIA SIGPAC	CULTIVO	SEC_REG	Pendiente Media	Grupo de pago	SUPERFICIE (Hectáreas)				
					Declarada	Ecológica	Control C. Conv. SIGPAC	Determinada	
18-087-003-00077-002	104000	S		3	9,15	9,15	-	-	9,15
18-087-005-00171-001	104000	S		3	0,69	0,69	-	-	0,69

APELLIDOS Y NOMBRE / RAZÓN SOCIAL **NIF** **EXPEDIENTE**

RUIZ VERDU SERGIO 24191092Z 4036177

Resumen de superficies

GRUPO DE PAGO	SUPERFICIE (Hectáreas)				IMPORTE (Euros)			TOTAL
	Declarada	Determinada	Comp. (2010)	Resuelta	FEADER	M.A.A.M.A.	C.A.P.	
3 FRUTALES DE SECANO	12,53	12,53	-	12,53	1.233,95	0,00	308,49	1.542,44
								1.542,44

REFERENCIA SIGPAC	CULTIVO	SEC_REG	Pendiente Media	Grupo de pago	SUPERFICIE (Hectáreas)				
					Declarada	Ecológica	Control C. Conv. SIGPAC	Determinada	
18-087-002-00286-001	104000	S		3	0,48	0,48	-	-	0,48
18-087-002-00288-001	104000	S		3	3,58	3,58	-	-	3,58
18-087-005-00156-001	104000	S		3	0,39	0,39	-	-	0,39
18-087-005-00165-001	104000	S		3	2,18	2,18	-	-	2,18
18-087-005-00166-002	104000	S		3	2,23	2,23	-	-	2,23
18-087-005-00210-002	104000	S		3	3,06	3,06	-	-	3,06
18-087-005-00210-003	104000	S		3	0,27	0,27	-	-	0,27
18-087-005-00210-004	104000	S		3	0,34	0,34	-	-	0,34

APELLIDOS Y NOMBRE / RAZÓN SOCIAL **NIF** **EXPEDIENTE**

SANCHEZ CARDENAS JOSE 74584172W 4043930

Resumen de superficies

GRUPO DE PAGO	SUPERFICIE (Hectáreas)				IMPORTE (Euros)			TOTAL
	Declarada	Determinada	Comp. (2010)	Resuelta	FEADER	M.A.A.M.A.	C.A.P.	
1 HERBACEOS	15,62	15,62	-	15,62	2.295,52	0,00	573,87	2.869,39
								2.869,39

REFERENCIA SIGPAC	CULTIVO	SEC_REG	Pendiente Media	Grupo de pago	SUPERFICIE (Hectáreas)				
					Declarada	Ecológica	Control C. Conv. SIGPAC	Determinada	
18-071-503-00017-001	5000	S		1	5,89	5,89	-	-	5,89
18-071-504-00079-001	5000	R		1	4,76	4,76	-	-	4,76
18-116-506-00019-004	5000	S		1	4,97	4,97	-	-	4,97



APellidos y nombre / Razón social

NIF

EXPEDIENTE

SANCHEZ LOPEZ MIGUEL ANGEL

52527524D

4042228

Resumen de superficies

GRUPO DE PAGO	SUPERFICIE (Hectáreas)					IMPORTE (Euros)			TOTAL
	Declarada	Determinada	Comp. (2010)	Resuelta	FEADER	M.A.A.M.A.	C.A.P.		
1 HERBACEOS	22,05	22,05	-	22,05	3.240,47	0,00	810,12	4.050,59	
								4.050,59	

REFERENCIA SIGPAC	CULTIVO	SEC_REG	Pendiente Media	Grupo de pago	SUPERFICIE (Hectáreas)				Determinada
					Declarada	Ecológica	Control C. Conv.	SIGPAC	
18-167-018-00190-001	52000	S		1	5,01	5,01	-	-	5,01
18-167-018-00194-001	5000	R		1	2,52	2,52	-	-	2,52
18-167-018-00205-001	5000	S		1	3,46	3,46	-	-	3,46
18-167-018-00206-001	52000	S		1	4,67	4,67	-	-	4,67
18-167-018-00206-002	52000	S		1	0,41	0,41	-	-	0,41
18-167-018-00271-001	52000	S		1	3,61	3,61	-	-	3,61
18-167-018-00454-001	5000	S		1	1,29	1,29	-	-	1,29
18-167-018-00454-002	5000	S		1	1,08	1,08	-	-	1,08

APellidos y nombre / Razón social

NIF

EXPEDIENTE

SERRANO GARCIA ANTONIO

74552315T

4007241

Resumen de superficies

GRUPO DE PAGO	SUPERFICIE (Hectáreas)					IMPORTE (Euros)			TOTAL
	Declarada	Determinada	Comp. (2010)	Resuelta	FEADER	M.A.A.M.A.	C.A.P.		
1 HERBACEOS	85,58	85,58	-	85,58	12.576,84	0,00	3.144,21	15.721,05	
								15.721,05	

REFERENCIA SIGPAC	CULTIVO	SEC_REG	Pendiente Media	Grupo de pago	SUPERFICIE (Hectáreas)				Determinada
					Declarada	Ecológica	Control C. Conv.	SIGPAC	
04-063-023-00094-001	5000	S		1	1,65	1,65	-	-	1,65
18-149-013-00128-011	53000	S		1	18,50	18,50	-	-	18,50
18-149-013-00128-020	53000	S		1	2,00	2,00	-	-	2,00
18-149-013-00149-005	5000	S		1	57,00	57,00	-	-	57,00
18-149-013-00149-012	5000	S		1	1,39	1,39	-	-	1,39
18-149-013-00152-001	5000	S		1	5,04	5,04	-	-	5,04

APellidos y nombre / Razón social

NIF

EXPEDIENTE

SIMON CAÑADAS ANTONIO

74622489R

4037462

Resumen de superficies

GRUPO DE PAGO	SUPERFICIE (Hectáreas)					IMPORTE (Euros)			TOTAL
	Declarada	Determinada	Comp. (2010)	Resuelta	FEADER	M.A.A.M.A.	C.A.P.		
3 FRUTALES DE SECANO	19,39	19,39	-	19,39	1.909,53	0,00	477,38	2.386,91	
								2.386,91	

REFERENCIA SIGPAC	CULTIVO	SEC_REG	Pendiente Media	Grupo de pago	SUPERFICIE (Hectáreas)				Determinada
					Declarada	Ecológica	Control C. Conv.	SIGPAC	
18-057-003-00019-001	104000	S		3	2,80	2,80	-	-	2,80
18-057-021-00016-001	104000	S		3	0,28	0,28	-	-	0,28
18-057-021-00049-003	104000	S		3	1,55	1,55	-	-	1,55
18-057-021-00413-001	104000	S		3	3,74	3,74	-	-	3,74
18-057-034-00172-001	104000	S		3	0,29	0,29	-	-	0,29
18-057-034-00186-001	104000	S		3	0,43	0,43	-	-	0,43
18-057-034-00187-003	104000	S		3	0,45	0,45	-	-	0,45
18-057-034-00188-002	104000	S		3	0,35	0,35	-	-	0,35
18-057-034-00200-001	104000	S		3	2,49	2,49	-	-	2,49
18-057-034-00224-001	104000	S		3	0,69	0,69	-	-	0,69
18-057-034-00243-001	104000	S		3	0,53	0,53	-	-	0,53
18-057-035-00059-001	104000	S		3	0,43	0,43	-	-	0,43
18-057-035-00141-001	104000	S		3	5,36	5,36	-	-	5,36



APELLIDOS Y NOMBRE / RAZÓN SOCIAL **NIF** **EXPEDIENTE**

SOLA MARTINEZ PEDRO JUAN 24136673J 4043219

Resumen de superficies

GRUPO DE PAGO	SUPERFICIE (Hectáreas)				IMPORTE (Euros)			TOTAL
	Declarada	Determinada	Comp. (2010)	Resuelta	FEADER	M.A.A.M.A.	C.A.P.	
3 FRUTALES DE SECANO	24,88	24,88	-	24,88	2.450,18	0,00	612,55	3.062,73
								3.062,73

REFERENCIA SIGPAC	CULTIVO	SEC_REG	Pendiente Media	Grupo de pago	SUPERFICIE (Hectáreas)				Determinada
					Declarada	Ecológica	Control C. Conv.	SIGPAC	
04-070-002-00127-001	104000	S		3	5,71	5,71	-	-	5,71
04-070-002-00387-001	104000	S		3	1,84	1,84	-	-	1,84
18-057-001-00139-001	104000	S		3	2,78	2,78	-	-	2,78
18-057-007-00024-001	104000	S		3	1,76	1,76	-	-	1,76
18-057-008-00218-001	104000	S		3	0,22	0,22	-	-	0,22
18-057-008-00223-001	104000	S		3	2,25	2,25	-	-	2,25
18-057-036-00034-001	104000	S		3	1,86	1,86	-	-	1,86
18-057-036-00167-001	104000	S		3	2,65	2,65	-	-	2,65
18-057-036-00167-002	104000	S		3	3,77	3,77	-	-	3,77
18-057-036-00181-012	104000	S		3	0,78	0,78	-	-	0,78
18-057-036-00190-001	104000	S		3	0,44	0,44	-	-	0,44
18-057-036-00191-001	104000	S		3	0,82	0,82	-	-	0,82

APELLIDOS Y NOMBRE / RAZÓN SOCIAL **NIF** **EXPEDIENTE**

TORRES CARRICONDO RAMON 23613056Z 4037470

Resumen de superficies

GRUPO DE PAGO	SUPERFICIE (Hectáreas)				IMPORTE (Euros)			TOTAL
	Declarada	Determinada	Comp. (2010)	Resuelta	FEADER	M.A.A.M.A.	C.A.P.	
3 FRUTALES DE SECANO	5,13	5,13	-	5,13	505,20	0,00	126,30	631,50
								631,50

REFERENCIA SIGPAC	CULTIVO	SEC_REG	Pendiente Media	Grupo de pago	SUPERFICIE (Hectáreas)				Determinada
					Declarada	Ecológica	Control C. Conv.	SIGPAC	
18-057-012-00069-001	104000	S		3	1,71	1,71	-	-	1,71
18-057-012-00070-001	104000	S		3	3,42	3,42	-	-	3,42

APELLIDOS Y NOMBRE / RAZÓN SOCIAL **NIF** **EXPEDIENTE**

VALDIVIESO DIAZ FRANCISCO MANUEL 24163205A 4037475

Resumen de superficies

GRUPO DE PAGO	SUPERFICIE (Hectáreas)				IMPORTE (Euros)			TOTAL
	Declarada	Determinada	Comp. (2010)	Resuelta	FEADER	M.A.A.M.A.	C.A.P.	
3 FRUTALES DE SECANO	2,00	2,00	-	2,00	196,96	0,00	49,24	246,20
								246,20

REFERENCIA SIGPAC	CULTIVO	SEC_REG	Pendiente Media	Grupo de pago	SUPERFICIE (Hectáreas)				Determinada
					Declarada	Ecológica	Control C. Conv.	SIGPAC	
18-087-008-00130-001	104000	S		3	2,00	2,00	-	-	2,00

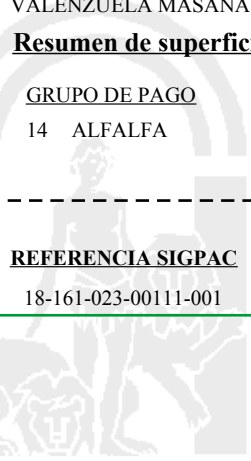
APELLIDOS Y NOMBRE / RAZÓN SOCIAL **NIF** **EXPEDIENTE**

VALENZUELA MASANA SANTIAGO 44260902R 4028053

Resumen de superficies

GRUPO DE PAGO	SUPERFICIE (Hectáreas)				IMPORTE (Euros)			TOTAL
	Declarada	Determinada	Comp. (2010)	Resuelta	FEADER	M.A.A.M.A.	C.A.P.	
14 ALFALFA	1,53	1,53	-	1,53	438,19	0,00	109,55	547,74
								547,74

REFERENCIA SIGPAC	CULTIVO	SEC_REG	Pendiente Media	Grupo de pago	SUPERFICIE (Hectáreas)				Determinada
					Declarada	Ecológica	Control C. Conv.	SIGPAC	
18-161-023-00111-001	61000	R		14	1,53	1,53	-	-	1,53



APellidos y nombre / Razón social

NIF

EXPEDIENTE

VARGAS GARCIA FRANCISCO ANDRES

74729117R

4025443

Resumen de superficies

GRUPO DE PAGO	SUPERFICIE (Hectáreas)				IMPORTE (Euros)			TOTAL
	Declarada	Determinada	Comp. (2010)	Resuelta	FEADER	M.A.A.M.A.	C.A.P.	
8 HORTICOLAS	1,39	1,39	-	1,39	637,44	0,00	159,36	796,80
								796,80

REFERENCIA SIGPAC	CULTIVO	SEC_REG	Pendiente Media	Grupo de pago	SUPERFICIE (Hectáreas)				Determinada
					Declarada	Ecológica	Control C. Conv. SIGPAC		
18-142-038-00128-006	100000	R		8	0,77	0,77	-	-	0,77
18-142-038-00144-003	100000	R		8	0,62	0,62	-	-	0,62

APellidos y nombre / Razón social

NIF

EXPEDIENTE

VARGAS SALMERON MARIA DEL

24287723E

4043943

Resumen de superficies

GRUPO DE PAGO	SUPERFICIE (Hectáreas)				IMPORTE (Euros)			TOTAL
	Declarada	Determinada	Comp. (2010)	Resuelta	FEADER	M.A.A.M.A.	C.A.P.	
1 HERBACEOS	9,80	9,80	-	9,80	1.440,21	0,00	360,05	1.800,26
14 ALFALFA	6,12	6,12	-	6,12	1.752,77	0,00	438,19	2.190,96
								3.991,22

REFERENCIA SIGPAC	CULTIVO	SEC_REG	Pendiente Media	Grupo de pago	SUPERFICIE (Hectáreas)				Determinada
					Declarada	Ecológica	Control C. Conv. SIGPAC		
18-080-001-00008-011	8000	R		1	4,80	4,80	-	-	4,80
18-080-001-00008-012	8000	R		1	5,00	5,00	-	-	5,00
18-080-001-00020-005	61000	R		14	0,15	0,15	-	-	0,15
18-080-001-00020-010	61000	R		14	0,57	0,57	-	-	0,57
18-080-001-00020-011	61000	R		14	0,76	0,76	-	-	0,76
18-080-001-00020-012	61000	R		14	1,28	1,28	-	-	1,28
18-080-001-00020-013	61000	R		14	2,62	2,62	-	-	2,62
18-080-001-00020-014	61000	R		14	0,74	0,74	-	-	0,74

APellidos y nombre / Razón social

NIF

EXPEDIENTE

VILLAGRAN GIL ANA MARIA

28723007D

4037745

Resumen de superficies

GRUPO DE PAGO	SUPERFICIE (Hectáreas)				IMPORTE (Euros)			TOTAL
	Declarada	Determinada	Comp. (2010)	Resuelta	FEADER	M.A.A.M.A.	C.A.P.	
6 OLIVAR EN PENDIENTE	19,53	19,53	-	19,53	5.208,42	0,00	1.302,10	6.510,52
7 OLIVAR	9,65	9,65	-	9,65	1.878,04	0,00	469,52	2.347,56
								8.858,08

REFERENCIA SIGPAC	CULTIVO	SEC_REG	Pendiente Media	Grupo de pago	SUPERFICIE (Hectáreas)				Determinada
					Declarada	Ecológica	Control C. Conv. SIGPAC		
18-054-002-00201-004	101000	S	50,85	6	0,05	0,05	-	-	0,05
18-054-002-00201-005	101000	S	50,34	6	0,03	0,03	-	-	0,03
18-054-002-00204-002	101000	S	31,29	6	0,06	0,06	-	-	0,06
18-054-002-00205-002	101000	S	28,31	6	4,39	4,39	-	-	4,39
18-054-002-00205-005	101000	S	55,60	6	0,38	0,38	-	-	0,38
18-054-002-00205-006	101000	S	67,23	6	0,02	0,02	-	-	0,02
18-054-002-00205-007	101000	S	41,66	6	0,76	0,76	-	-	0,76
18-054-002-00205-008	101000	S	22,83	6	0,01	0,01	-	-	0,01
18-054-002-00242-002	101000	S	10,42	6	0,36	0,36	-	-	0,36
18-054-002-00324-006	101000	S	31,78	6	0,04	0,04	-	-	0,04
18-054-002-00324-007	101000	S	27,68	6	7,75	7,75	-	-	7,75
18-054-002-00324-008	101000	S	15,62	6	0,02	0,02	-	-	0,02
18-054-002-00493-002	101000	S	30,18	6	3,41	3,41	-	-	3,41
18-054-002-00505-001	101000	S	8,38	6	2,25	2,25	-	-	2,25
18-054-002-00238-001	101000	S	2,85	7	3,64	3,64	-	-	3,64
18-054-002-00239-001	101000	S	3,39	7	3,02	3,02	-	-	3,02
18-054-002-00240-001	101000	S	4,59	7	0,02	0,02	-	-	0,02
18-054-002-00249-001	101000	S	2,25	7	0,56	0,56	-	-	0,56
18-054-002-00292-002	101000	S	3,51	7	2,05	2,05	-	-	2,05
18-054-002-00506-001	101000	S	6,06	7	0,36	0,36	-	-	0,36

APELLIDOS Y NOMBRE / RAZÓN SOCIAL**NIF****EXPEDIENTE**

VIÑAS VIÑAS MARIA DOLORES

74622393C

4037929

Resumen de superficies

GRUPO DE PAGO	SUPERFICIE (Hectáreas)				IMPORTE (Euros)			TOTAL
	Declarada	Determinada	Comp. (2010)	Resuelta	FEADER	M.A.A.M.A.	C.A.P.	
6 OLIVAR EN PENDIENTE	1,66	1,66	-	1,66	491,89	0,00	122,97	614,86
7 OLIVAR	3,48	3,48	-	3,48	752,52	0,00	188,12	940,64
								1.555,50

REFERENCIA SIGPAC	CULTIVO	SEC_REG	Pendiente Media	Grupo de pago	SUPERFICIE (Hectáreas)				
					Declarada	Ecológica	Control C.	Conv. SIGPAC	Determinada
18-057-001-00013-002	101000	S	9,00	6	0,54	0,54	-	-	0,54
18-057-001-00110-001	101000	R	19,60	6	0,78	0,78	-	-	0,78
18-057-058-00377-001	101000	R	12,79	6	0,34	0,34	-	-	0,34
18-057-001-00095-010	101000	S	6,09	7	3,16	3,16	-	-	3,16
18-057-001-00095-011	101000	S	3,11	7	0,03	0,03	-	-	0,03
18-057-001-00095-012	101000	S	3,46	7	0,03	0,03	-	-	0,03
18-057-001-00095-013	101000	S	3,25	7	0,02	0,02	-	-	0,02
18-057-001-00095-014	101000	S	5,17	7	0,02	0,02	-	-	0,02
18-057-001-00095-015	101000	S	3,25	7	0,01	0,01	-	-	0,01
18-057-056-00354-001	101000	R	2,52	7	0,08	0,08	-	-	0,08
18-057-058-00454-001	101000	R	3,71	7	0,11	0,11	-	-	0,11
18-057-058-00454-002	101000	R	4,19	7	0,02	0,02	-	-	0,02

APELLIDOS Y NOMBRE / RAZÓN SOCIAL**NIF****EXPEDIENTE**

YESTE COCA DOLORES

37754339T

4024526

Resumen de superficies

GRUPO DE PAGO	SUPERFICIE (Hectáreas)				IMPORTE (Euros)			TOTAL
	Declarada	Determinada	Comp. (2010)	Resuelta	FEADER	M.A.A.M.A.	C.A.P.	
6 OLIVAR EN PENDIENTE	4,45	4,45	-	4,45	1.318,62	0,00	329,66	1.648,28
								1.648,28

REFERENCIA SIGPAC	CULTIVO	SEC_REG	Pendiente Media	Grupo de pago	SUPERFICIE (Hectáreas)				
					Declarada	Ecológica	Control C.	Conv. SIGPAC	Determinada
18-047-013-00528-002	101000	R	19,14	6	4,45	4,45	-	-	4,45



HUELVA**APELLIDOS Y NOMBRE / RAZÓN SOCIAL****NIF****EXPEDIENTE**

AGRICOLA EL PALMERON, S.L.

B21205356

5009771

Resumen de superficies

GRUPO DE PAGO	SUPERFICIE (Hectáreas)				IMPORTE (Euros)			TOTAL
	Declarada	Determinada	Comp. (2010)	Resuelta	FEADER	M.A.A.M.A.	C.A.P.	
7 OLIVAR	24,53	24,53	-	24,53	4.773,93	0,00	1.193,48	5.967,41
								5.967,41

REFERENCIA SIGPAC	CULTIVO	SEC_REG	Pendiente Media	Grupo de pago	SUPERFICIE (Hectáreas)				
					Declarada	Ecológica	Control C.	Conv. SIGPAC	Determinada
21-053-022-00112-001	101000	S	1,57	7	16,69	16,69	-	-	16,69
21-053-022-00112-010	101000	S	1,36	7	0,72	0,72	-	-	0,72
21-053-022-00112-011	101000	S	1,28	7	7,12	7,12	-	-	7,12

APELLIDOS Y NOMBRE / RAZÓN SOCIAL**NIF****EXPEDIENTE**

AJIERRO SL

B21306303

5000001

Resumen de superficies

GRUPO DE PAGO	SUPERFICIE (Hectáreas)				IMPORTE (Euros)			TOTAL
	Declarada	Determinada	Comp. (2010)	Resuelta	FEADER	M.A.A.M.A.	C.A.P.	
6 OLIVAR EN PENDIENTE	9,47	9,47	-	9,47	2.806,15	0,00	701,54	3.507,69
								3.507,69

REFERENCIA SIGPAC	CULTIVO	SEC_REG	Pendiente Media	Grupo de pago	SUPERFICIE (Hectáreas)				
					Declarada	Ecológica	Control C.	Conv. SIGPAC	Determinada
21-068-017-00123-014	101000	S	21,37	6	0,28	0,28	-	-	0,28
21-068-017-00123-015	101000	S	27,97	6	8,51	8,51	-	-	8,51
21-068-017-00134-001	101000	S	14,80	6	0,68	0,68	-	-	0,68



APELLIDOS Y NOMBRE / RAZÓN SOCIAL**NIF****EXPEDIENTE**

ALVAREZ ALVAREZ MARIA FATIMA

29435439Q

5009696

Resumen de superficies

GRUPO DE PAGO	SUPERFICIE (Hectáreas)				IMPORTE (Euros)			TOTAL
	Declarada	Determinada	Comp. (2010)	Resuelta	FEADER	M.A.A.M.A.	C.A.P.	
6 OLIVAR EN PENDIENTE	24,50	24,50	-	24,50	6.533,86	0,00	1.633,46	8.167,32
7 OLIVAR	2,49	2,49	-	2,49	484,59	0,00	121,15	605,74
								8.773,06

REFERENCIA SIGPAC	CULTIVO	SEC_REG	Pendiente		SUPERFICIE (Hectáreas)				
			Media	Grupo de pago	Declarada	Ecológica	Control C. Conv.	SIGPAC	Determinada
21-031-006-00001-007	101000	S	30,16	6	0,92	0,92	-	-	0,92
21-031-006-00001-008	101000	S	25,90	6	0,46	0,46	-	-	0,46
21-031-006-00001-010	101000	S	12,20	6	0,02	0,02	-	-	0,02
21-031-007-00198-003	101000	S	12,81	6	1,58	1,58	-	-	1,58
21-031-007-00199-002	101000	S	12,13	6	0,08	0,08	-	-	0,08
21-031-007-00199-008	101000	S	15,16	6	0,06	0,06	-	-	0,06
21-031-007-00199-010	101000	S	13,72	6	0,03	0,03	-	-	0,03
21-031-007-00199-012	101000	S	10,59	6	0,03	0,03	-	-	0,03
21-031-007-00199-014	101000	S	23,15	6	0,05	0,05	-	-	0,05
21-031-007-00199-015	101000	S	13,31	6	0,05	0,05	-	-	0,05
21-031-007-00199-016	101000	S	11,83	6	0,04	0,04	-	-	0,04
21-031-007-00199-018	101000	S	9,57	6	0,12	0,12	-	-	0,12
21-031-007-00200-005	101000	S	13,31	6	3,36	3,36	-	-	3,36
21-031-007-00200-007	101000	S	33,36	6	0,10	0,10	-	-	0,10
21-031-007-00200-008	101000	S	12,77	6	0,19	0,19	-	-	0,19
21-031-007-00200-010	101000	S	10,02	6	0,14	0,14	-	-	0,14
21-031-007-00200-011	101000	S	25,60	6	0,10	0,10	-	-	0,10
21-031-007-00207-010	101000	S	13,32	6	0,66	0,66	-	-	0,66
21-031-007-00207-011	101000	S	8,57	6	2,81	2,81	-	-	2,81
21-031-007-00207-013	101000	S	20,34	6	1,37	1,37	-	-	1,37
21-031-007-00207-017	101000	S	25,18	6	0,03	0,03	-	-	0,03
21-031-007-00207-020	101000	S	23,05	6	0,12	0,12	-	-	0,12
21-031-007-00208-001	101000	S	13,07	6	11,72	11,72	-	-	11,72
21-031-007-00208-007	101000	S	15,19	6	0,32	0,32	-	-	0,32
21-031-007-00208-008	101000	S	32,22	6	0,06	0,06	-	-	0,06
21-031-007-00208-009	101000	S	24,25	6	0,01	0,01	-	-	0,01
21-031-007-00208-010	101000	S	18,54	6	0,04	0,04	-	-	0,04
21-031-008-00005-002	101000	S	11,32	6	0,03	0,03	-	-	0,03
21-031-006-00001-009	101000	S	4,53	7	0,55	0,55	-	-	0,55
21-031-007-00199-013	101000	S	7,01	7	0,04	0,04	-	-	0,04
21-031-007-00207-003	101000	S	5,43	7	1,00	1,00	-	-	1,00
21-031-008-00005-006	101000	S	7,50	7	0,90	0,90	-	-	0,90

APELLIDOS Y NOMBRE / RAZÓN SOCIAL**NIF****EXPEDIENTE**

ANARTE RODRIGUEZ DOLORES ANTONIA

75523154D

5003528

Resumen de superficies

GRUPO DE PAGO	SUPERFICIE (Hectáreas)				IMPORTE (Euros)			TOTAL
	Declarada	Determinada	Comp. (2010)	Resuelta	FEADER	M.A.A.M.A.	C.A.P.	
6 OLIVAR EN PENDIENTE	6,35	6,35	-	6,35	1.881,63	0,00	470,41	2.352,04
								2.352,04

REFERENCIA SIGPAC	CULTIVO	SEC_REG	Pendiente		SUPERFICIE (Hectáreas)				
			Media	Grupo de pago	Declarada	Ecológica	Control C. Conv.	SIGPAC	Determinada
21-008-010-00197-003	101000	S	21,93	6	3,52	3,52	-	-	3,52
21-008-010-00259-001	101000	S	19,80	6	2,83	2,83	-	-	2,83



APELLIDOS Y NOMBRE / RAZÓN SOCIAL**NIF****EXPEDIENTE**

BANDA BERENGUER MANUEL

28629916E

5006036

Resumen de superficies

GRUPO DE PAGO	SUPERFICIE (Hectáreas)				IMPORTE (Euros)			TOTAL
	Declarada	Determinada	Comp. (2010)	Resuelta	FEADER	M.A.A.M.A.	C.A.P.	
6 OLIVAR EN PENDIENTE	6,36	6,36	-	6,36	1.884,60	0,00	471,14	2.355,74
7 OLIVAR	0,54	0,54	-	0,54	116,77	0,00	29,19	145,96
								2.501,70

REFERENCIA SIGPAC	CULTIVO	SEC_REG	Pendiente		SUPERFICIE (Hectáreas)				
			Media	Grupo de pago	Declarada	Ecológica	Control C.	Conv. SIGPAC	Determinada
21-008-005-00042-005	101000	S	17,15	6	0,01	0,01	-	-	0,01
21-008-005-00042-007	101000	S	11,67	6	0,10	0,10	-	-	0,10
21-008-005-00042-008	101000	S	22,14	6	0,74	0,74	-	-	0,74
21-008-005-00042-010	101000	S	22,57	6	0,07	0,07	-	-	0,07
21-008-005-00043-004	101000	S	12,25	6	0,02	0,02	-	-	0,02
21-008-005-00043-006	101000	S	16,56	6	0,07	0,07	-	-	0,07
21-008-005-00043-010	101000	S	14,98	6	0,06	0,06	-	-	0,06
21-008-005-00043-011	101000	S	35,12	6	0,07	0,07	-	-	0,07
21-008-005-00043-012	101000	S	13,85	6	0,05	0,05	-	-	0,05
21-008-005-00043-013	101000	S	11,39	6	0,12	0,12	-	-	0,12
21-008-005-00043-016	101000	S	14,89	6	0,05	0,05	-	-	0,05
21-008-005-00043-026	101000	S	19,61	6	0,33	0,33	-	-	0,33
21-008-005-00043-027	101000	S	19,97	6	0,10	0,10	-	-	0,10
21-008-005-00043-030	101000	S	28,49	6	0,30	0,30	-	-	0,30
21-008-005-00043-032	101000	S	13,38	6	0,12	0,12	-	-	0,12
21-008-005-00043-039	101000	S	11,39	6	0,03	0,03	-	-	0,03
21-008-005-00043-040	101000	S	23,21	6	0,04	0,04	-	-	0,04
21-008-005-00043-042	101000	S	28,13	6	0,07	0,07	-	-	0,07
21-008-005-00043-043	101000	S	26,80	6	0,89	0,89	-	-	0,89
21-008-005-00043-044	101000	S	16,01	6	0,03	0,03	-	-	0,03
21-008-005-00046-012	101000	S	13,24	6	0,02	0,02	-	-	0,02
21-061-003-00017-005	101000	S	14,58	6	0,70	0,70	-	-	0,70
21-061-003-00017-007	101000	S	18,79	6	0,01	0,01	-	-	0,01
21-061-004-00028-003	101000	S	32,54	6	1,55	1,55	-	-	1,55
21-061-004-00159-001	101000	S	13,73	6	0,81	0,81	-	-	0,81
21-008-005-00043-028	101000	S	6,58	7	0,22	0,22	-	-	0,22
21-008-005-00043-046	101000	S	6,68	7	0,06	0,06	-	-	0,06
21-008-005-00046-003	101000	S	1,82	7	0,05	0,05	-	-	0,05
21-008-005-00046-010	101000	S	6,23	7	0,03	0,03	-	-	0,03
21-008-005-00046-011	101000	S	5,10	7	0,04	0,04	-	-	0,04
21-008-005-00049-002	101000	S	5,61	7	0,01	0,01	-	-	0,01
21-008-005-00049-005	101000	S	5,22	7	0,03	0,03	-	-	0,03
21-008-005-00049-006	101000	S	3,68	7	0,08	0,08	-	-	0,08
21-061-003-00017-006	101000	S	3,95	7	0,01	0,01	-	-	0,01
21-061-003-00017-009	101000	S	7,46	7	0,01	0,01	-	-	0,01



APELLIDOS Y NOMBRE / RAZÓN SOCIAL**NIF****EXPEDIENTE**

BARRAGAN CALVO MARTIN

75498270B

5003162

Resumen de superficies

GRUPO DE PAGO	SUPERFICIE (Hectáreas)				IMPORTE (Euros)			TOTAL
	Declarada	Determinada	Comp. (2010)	Resuelta	FEADER	M.A.A.M.A.	C.A.P.	
6 OLIVAR EN PENDIENTE	14,88	14,88	-	14,88	4.409,24	0,00	1.102,31	5.511,55
								5.511,55

REFERENCIA SIGPAC	CULTIVO	SEC_REG	Pendiente Media	Grupo de pago	SUPERFICIE (Hectáreas)				Determinada
					Declarada	Ecológica	Control C. Conv.	SIGPAC	
21-029-002-00005-001	101000	S	10,90	6	1,12	1,12	-	-	1,12
21-029-006-00090-001	101000	S	11,40	6	0,53	0,53	-	-	0,53
21-029-006-00098-001	101000	S	26,21	6	0,45	0,45	-	-	0,45
21-029-006-00099-003	101000	S	25,13	6	0,39	0,39	-	-	0,39
21-029-006-00100-002	101000	S	23,81	6	0,72	0,72	-	-	0,72
21-029-006-00112-001	101000	S	13,15	6	1,94	1,94	-	-	1,94
21-029-006-00142-001	101000	S	10,20	6	0,48	0,48	-	-	0,48
21-029-006-00191-001	101000	S	16,45	6	0,85	0,85	-	-	0,85
21-029-006-00193-001	101000	S	15,96	6	2,34	2,34	-	-	2,34
21-029-007-00007-004	101000	S	10,01	6	0,21	0,21	-	-	0,21
21-029-007-00007-005	101000	S	9,30	6	1,08	1,08	-	-	1,08
21-029-007-00007-014	101000	S	8,61	6	0,06	0,06	-	-	0,06
21-029-007-00007-015	101000	S	9,15	6	0,01	0,01	-	-	0,01
21-029-007-00007-016	101000	S	9,98	6	0,02	0,02	-	-	0,02
21-029-007-00008-005	101000	S	13,65	6	0,02	0,02	-	-	0,02
21-029-007-00008-007	101000	S	15,99	6	0,03	0,03	-	-	0,03
21-029-007-00008-008	101000	S	15,42	6	1,60	1,60	-	-	1,60
21-029-007-00008-009	101000	S	13,65	6	1,88	1,88	-	-	1,88
21-029-007-00008-019	101000	S	12,06	6	0,34	0,34	-	-	0,34
21-029-007-00008-022	101000	S	12,59	6	0,81	0,81	-	-	0,81

APELLIDOS Y NOMBRE / RAZÓN SOCIAL**NIF****EXPEDIENTE**

BEJARANO BEJARANO FRANCISCO

28524915Q

5002276

Resumen de superficies

GRUPO DE PAGO	SUPERFICIE (Hectáreas)				IMPORTE (Euros)			TOTAL
	Declarada	Determinada	Comp. (2010)	Resuelta	FEADER	M.A.A.M.A.	C.A.P.	
6 OLIVAR EN PENDIENTE	3,42	3,42	-	3,42	1.013,41	0,00	253,36	1.266,77
								1.266,77

REFERENCIA SIGPAC	CULTIVO	SEC_REG	Pendiente Media	Grupo de pago	SUPERFICIE (Hectáreas)				Determinada
					Declarada	Ecológica	Control C. Conv.	SIGPAC	
21-078-030-00117-003	101000	S	32,87	6	0,78	0,78	-	-	0,78
21-078-030-00197-004	101000	S	22,28	6	1,32	1,32	-	-	1,32
21-078-030-00198-004	101000	S	15,47	6	1,32	1,32	-	-	1,32

APELLIDOS Y NOMBRE / RAZÓN SOCIAL**NIF****EXPEDIENTE**

BURGOS RONCERO IGNACIO

75537409G

5003163

Resumen de superficies

GRUPO DE PAGO	SUPERFICIE (Hectáreas)				IMPORTE (Euros)			TOTAL
	Declarada	Determinada	Comp. (2010)	Resuelta	FEADER	M.A.A.M.A.	C.A.P.	
6 OLIVAR EN PENDIENTE	1,97	1,97	-	1,97	583,75	0,00	145,94	729,69
7 OLIVAR	0,03	0,03	-	0,03	6,49	0,00	1,62	8,11
								737,80

REFERENCIA SIGPAC	CULTIVO	SEC_REG	Pendiente Media	Grupo de pago	SUPERFICIE (Hectáreas)				Determinada
					Declarada	Ecológica	Control C. Conv.	SIGPAC	
21-029-014-00047-001	101000	S	15,22	6	0,01	0,01	-	-	0,01
21-029-014-00047-003	101000	S	11,78	6	0,16	0,16	-	-	0,16
21-029-014-00048-002	101000	S	27,46	6	0,06	0,06	-	-	0,06
21-029-014-00048-003	101000	S	22,20	6	0,16	0,16	-	-	0,16
21-029-014-00051-009	101000	S	25,99	6	0,27	0,27	-	-	0,27
21-029-014-00054-001	101000	S	27,89	6	1,31	1,31	-	-	1,31
21-029-014-00048-005	101000	S	7,73	7	0,03	0,03	-	-	0,03

APELLIDOS Y NOMBRE / RAZÓN SOCIAL**NIF****EXPEDIENTE**

CHACON GARCIA LUIS ANSELMO

28479769L

5009692

Resumen de superficies

GRUPO DE PAGO	SUPERFICIE (Hectáreas)				IMPORTE (Euros)			TOTAL
	Declarada	Determinada	Comp. (2010)	Resuelta	FEADER	M.A.A.M.A.	C.A.P.	
6 OLIVAR EN PENDIENTE	15,28	15,28	-	15,28	4.074,99	0,00	1.018,75	5.093,74
7 OLIVAR	0,35	0,35	-	0,35	68,12	0,00	17,02	85,14
								5.178,88

REFERENCIA SIGPAC	CULTIVO	SEC_REG	Pendiente Media	Grupo de pago	SUPERFICIE (Hectáreas)				Determinada
					Declarada	Ecológica	Control C. Conv.	SIGPAC	
21-029-001-00008-010	101000	S	8,97	6	2,07	2,07	-	-	2,07
21-029-002-00031-012	101000	S	17,78	6	0,25	0,25	-	-	0,25
21-029-002-00031-013	101000	S	15,74	6	0,91	0,91	-	-	0,91
21-029-002-00031-014	101000	S	14,90	6	3,89	3,89	-	-	3,89
21-029-002-00079-001	101000	S	10,88	6	0,35	0,35	-	-	0,35
21-029-002-00126-004	101000	S	15,35	6	0,11	0,11	-	-	0,11
21-029-002-00126-009	101000	S	16,45	6	4,20	4,20	-	-	4,20
21-029-002-00128-001	101000	S	10,10	6	0,04	0,04	-	-	0,04
21-029-002-00128-002	101000	S	10,46	6	0,43	0,43	-	-	0,43
21-029-006-00072-001	101000	S	24,33	6	1,37	1,37	-	-	1,37
21-029-006-00072-002	101000	S	19,94	6	1,63	1,63	-	-	1,63
21-029-006-00072-007	101000	S	33,14	6	0,01	0,01	-	-	0,01
21-029-006-00072-008	101000	S	18,63	6	0,02	0,02	-	-	0,02
21-029-002-00031-008	101000	S	6,37	7	0,01	0,01	-	-	0,01
21-029-002-00031-009	101000	S	4,63	7	0,01	0,01	-	-	0,01
21-029-002-00031-010	101000	S	1,73	7	0,01	0,01	-	-	0,01
21-029-002-00031-011	101000	S	5,54	7	0,27	0,27	-	-	0,27
21-029-002-00128-003	101000	S	6,94	7	0,05	0,05	-	-	0,05

APELLIDOS Y NOMBRE / RAZÓN SOCIAL**NIF****EXPEDIENTE**

CHAPARRO NAVARRO MANUEL

48907398Z

5000537

Resumen de superficies

GRUPO DE PAGO	SUPERFICIE (Hectáreas)				IMPORTE (Euros)			TOTAL
	Declarada	Determinada	Comp. (2010)	Resuelta	FEADER	M.A.A.M.A.	C.A.P.	
6 OLIVAR EN PENDIENTE	3,95	3,95	-	3,95	1.170,46	0,00	292,62	1.463,08
7 OLIVAR	0,05	0,05	-	0,05	10,81	0,00	2,71	13,52
								1.476,60

REFERENCIA SIGPAC	CULTIVO	SEC_REG	Pendiente Media	Grupo de pago	SUPERFICIE (Hectáreas)				Determinada
					Declarada	Ecológica	Control C. Conv.	SIGPAC	
21-029-006-00005-005	101000	S	11,59	6	0,84	0,84	-	-	0,84
21-029-014-00003-001	101000	S	11,45	6	0,68	0,68	-	-	0,68
21-029-014-00008-001	101000	S	31,08	6	0,48	0,48	-	-	0,48
21-029-014-00008-002	101000	S	30,72	6	1,32	1,32	-	-	1,32
21-029-014-00009-006	101000	S	8,93	6	0,14	0,14	-	-	0,14
21-029-015-00073-003	101000	S	25,10	6	0,02	0,02	-	-	0,02
21-029-015-00073-004	101000	S	14,96	6	0,03	0,03	-	-	0,03
21-029-015-00073-005	101000	S	16,09	6	0,44	0,44	-	-	0,44
21-029-006-00005-004	101000	S	7,91	7	0,05	0,05	-	-	0,05

APELLIDOS Y NOMBRE / RAZÓN SOCIAL**NIF****EXPEDIENTE**

COBOS CARBALLAR ELÍAS

75531100C

5006040

Resumen de superficies

GRUPO DE PAGO	SUPERFICIE (Hectáreas)				IMPORTE (Euros)			TOTAL
	Declarada	Determinada	Comp. (2010)	Resuelta	FEADER	M.A.A.M.A.	C.A.P.	
6 OLIVAR EN PENDIENTE	3,01	3,01	-	3,01	891,92	0,00	222,98	1.114,90
								1.114,90

REFERENCIA SIGPAC	CULTIVO	SEC_REG	Pendiente Media	Grupo de pago	SUPERFICIE (Hectáreas)				Determinada
					Declarada	Ecológica	Control C. Conv.	SIGPAC	
21-068-002-00097-001	101000	S	11,06	6	1,09	1,09	-	-	1,09
21-068-020-00032-001	101000	S	30,06	6	0,78	0,78	-	-	0,78
21-068-020-00142-001	101000	S	49,90	6	1,14	1,14	-	-	1,14

APELLIDOS Y NOMBRE / RAZÓN SOCIAL**NIF****EXPEDIENTE**

CONCHA Y SIERRA S.L.

B91509042

5006933

Resumen de superficies

GRUPO DE PAGO	SUPERFICIE (Hectáreas)				IMPORTE (Euros)			TOTAL
	Declarada	Determinada	Comp. (2010)	Resuelta	FEADER	M.A.A.M.A.	C.A.P.	
6 OLIVAR EN PENDIENTE	12,82	12,82	-	12,82	3.798,82	0,00	949,71	4.748,53
								4.748,53

REFERENCIA SIGPAC	CULTIVO	SEC_REG	Pendiente Media	Grupo de pago	SUPERFICIE (Hectáreas)				
					Declarada	Ecológica	Control C.	Conv. SIGPAC	Determinada
21-038-009-00019-002	101000	S	25,97	6	0,08	0,08	-	-	0,08
21-038-009-00019-005	101000	S	23,99	6	0,42	0,42	-	-	0,42
21-038-009-00019-006	101000	S	30,18	6	11,52	11,52	-	-	11,52
21-038-009-00019-007	101000	S	35,37	6	0,50	0,50	-	-	0,50
21-038-009-00019-012	101000	S	24,38	6	0,04	0,04	-	-	0,04
21-038-009-00019-019	101000	S	53,36	6	0,04	0,04	-	-	0,04
21-038-009-00019-021	101000	S	53,14	6	0,03	0,03	-	-	0,03
21-038-009-00019-023	101000	S	40,83	6	0,01	0,01	-	-	0,01
21-038-009-00019-026	101000	S	48,24	6	0,10	0,10	-	-	0,10
21-038-009-00019-028	101000	S	46,03	6	0,08	0,08	-	-	0,08

APELLIDOS Y NOMBRE / RAZÓN SOCIAL**NIF****EXPEDIENTE**

CUARESMA RODRIGUEZ ANTONIO DEL

29694434P

5000887

Resumen de superficies

GRUPO DE PAGO	SUPERFICIE (Hectáreas)				IMPORTE (Euros)			TOTAL
	Declarada	Determinada	Comp. (2010)	Resuelta	FEADER	M.A.A.M.A.	C.A.P.	
6 OLIVAR EN PENDIENTE	8,45	8,45	-	8,45	2.503,90	0,00	625,98	3.129,88
								3.129,88

REFERENCIA SIGPAC	CULTIVO	SEC_REG	Pendiente Media	Grupo de pago	SUPERFICIE (Hectáreas)				
					Declarada	Ecológica	Control C.	Conv. SIGPAC	Determinada
21-008-010-00292-005	101000	S	19,13	6	0,69	0,69	-	-	0,69
21-008-010-00315-001	101000	S	13,25	6	0,03	0,03	-	-	0,03
21-008-010-00315-010	101000	S	9,12	6	0,05	0,05	-	-	0,05
21-008-010-00315-013	101000	S	16,17	6	3,55	3,55	-	-	3,55
21-008-010-00315-015	101000	S	18,97	6	0,02	0,02	-	-	0,02
21-008-010-00319-004	101000	S	16,92	6	4,11	4,11	-	-	4,11

APELLIDOS Y NOMBRE / RAZÓN SOCIAL**NIF****EXPEDIENTE**

DURAN LEAL JUAN

30194229J

5005740

Resumen de superficies

GRUPO DE PAGO	SUPERFICIE (Hectáreas)				IMPORTE (Euros)			TOTAL
	Declarada	Determinada	Comp. (2010)	Resuelta	FEADER	M.A.A.M.A.	C.A.P.	
6 OLIVAR EN PENDIENTE	1,99	1,99	-	1,99	589,68	0,00	147,42	737,10
7 OLIVAR	1,37	1,37	-	1,37	296,25	0,00	74,06	370,31
								1.107,41

REFERENCIA SIGPAC	CULTIVO	SEC_REG	Pendiente Media	Grupo de pago	SUPERFICIE (Hectáreas)				
					Declarada	Ecológica	Control C.	Conv. SIGPAC	Determinada
21-068-020-00474-005	101000	S	11,91	6	0,02	0,02	-	-	0,02
21-068-020-00474-008	101000	S	15,10	6	1,97	1,97	-	-	1,97
21-068-020-00467-001	101000	S	3,90	7	0,66	0,66	-	-	0,66
21-068-020-00474-009	101000	S	2,56	7	0,71	0,71	-	-	0,71



APellidos y nombre / Razón social **NIF** **Expediente**

FERNANDEZ BLANCO ANTONIO JESUS 80035234H 5003175

Resumen de superficies

GRUPO DE PAGO	SUPERFICIE (Hectáreas)				IMPORTE (Euros)			TOTAL
	Declarada	Determinada	Comp. (2010)	Resuelta	FEADER	M.A.A.M.A.	C.A.P.	
6 OLIVAR EN PENDIENTE	4,70	4,70	-	4,70	1.253,43	0,00	313,36	1.566,79
								1.566,79

REFERENCIA SIGPAC	CULTIVO	SEC_REG	Pendiente Media	Grupo de pago	SUPERFICIE (Hectáreas)				
					Declarada	Ecológica	Control C. Conv.	SIGPAC	Determinada
21-009-001-00086-002	101000	S	17,99	6	4,70	4,70	-	-	4,70

APellidos y nombre / Razón social **NIF** **Expediente**

FERNANDEZ GARCIA JOSE 29337563M 5003176

Resumen de superficies

GRUPO DE PAGO	SUPERFICIE (Hectáreas)				IMPORTE (Euros)			TOTAL
	Declarada	Determinada	Comp. (2010)	Resuelta	FEADER	M.A.A.M.A.	C.A.P.	
6 OLIVAR EN PENDIENTE	6,45	6,45	-	6,45	1.911,26	0,00	477,82	2.389,08
7 OLIVAR	0,03	0,03	-	0,03	6,49	0,00	1,62	8,11
								2.397,19

REFERENCIA SIGPAC	CULTIVO	SEC_REG	Pendiente Media	Grupo de pago	SUPERFICIE (Hectáreas)				
					Declarada	Ecológica	Control C. Conv.	SIGPAC	Determinada
21-028-001-00020-004	101000	S	11,28	6	0,03	0,03	-	-	0,03
21-028-001-00020-005	101000	S	17,52	6	0,40	0,40	-	-	0,40
21-028-001-00031-005	101000	S	13,43	6	0,69	0,69	-	-	0,69
21-028-001-00048-006	101000	S	12,44	6	5,33	5,33	-	-	5,33
21-028-001-00020-003	101000	S	4,87	7	0,03	0,03	-	-	0,03

APellidos y nombre / Razón social **NIF** **Expediente**

GARCIA ALCAIDE MARIA DEL CARMEN 29355754A 5005332

Resumen de superficies

GRUPO DE PAGO	SUPERFICIE (Hectáreas)				IMPORTE (Euros)			TOTAL
	Declarada	Determinada	Comp. (2010)	Resuelta	FEADER	M.A.A.M.A.	C.A.P.	
6 OLIVAR EN PENDIENTE	2,85	2,85	-	2,85	844,51	0,00	211,13	1.055,64
								1.055,64

REFERENCIA SIGPAC	CULTIVO	SEC_REG	Pendiente Media	Grupo de pago	SUPERFICIE (Hectáreas)				
					Declarada	Ecológica	Control C. Conv.	SIGPAC	Determinada
21-008-010-00223-006	101000	S	17,27	6	2,85	2,85	-	-	2,85

APellidos y nombre / Razón social **NIF** **Expediente**

GATA TORRES FRUCTUOSO 29709174M 5002281

Resumen de superficies

GRUPO DE PAGO	SUPERFICIE (Hectáreas)				IMPORTE (Euros)			TOTAL
	Declarada	Determinada	Comp. (2010)	Resuelta	FEADER	M.A.A.M.A.	C.A.P.	
6 OLIVAR EN PENDIENTE	8,54	8,54	-	8,54	2.530,57	0,00	632,65	3.163,22
								3.163,22

REFERENCIA SIGPAC	CULTIVO	SEC_REG	Pendiente Media	Grupo de pago	SUPERFICIE (Hectáreas)				
					Declarada	Ecológica	Control C. Conv.	SIGPAC	Determinada
21-078-030-00057-002	101000	S	14,98	6	8,54	8,54	-	-	8,54



APELLIDOS Y NOMBRE / RAZÓN SOCIAL **NIF** **EXPEDIENTE**

GOMEZ GONZALEZ MARIA ANTONIA 29427600C 5000895

Resumen de superficies

GRUPO DE PAGO	SUPERFICIE (Hectáreas)				IMPORTE (Euros)			TOTAL
	Declarada	Determinada	Comp. (2010)	Resuelta	FEADER	M.A.A.M.A.	C.A.P.	
6 OLIVAR EN PENDIENTE	3,80	3,80	-	3,80	1.126,02	0,00	281,50	1.407,52
7 OLIVAR	1,99	1,99	-	1,99	430,32	0,00	107,58	537,90
								1.945,42

REFERENCIA SIGPAC	CULTIVO	SEC_REG	Pendiente		Grupo de		SUPERFICIE (Hectáreas)		
			Media	pago	Declarada	Ecológica	Control C. Conv.	SIGPAC	Determinada
21-008-010-00069-004	101000	S	12,41	6	0,04	0,04	-	-	0,04
21-008-010-00069-005	101000	S	11,99	6	0,51	0,51	-	-	0,51
21-008-010-00072-006	101000	S	30,45	6	2,20	2,20	-	-	2,20
21-008-010-00079-002	101000	S	45,06	6	1,05	1,05	-	-	1,05
21-008-010-00069-003	101000	S	6,45	7	0,04	0,04	-	-	0,04
21-008-010-00203-001	101000	S	6,20	7	0,05	0,05	-	-	0,05
21-008-010-00213-002	101000	S	6,12	7	1,90	1,90	-	-	1,90

APELLIDOS Y NOMBRE / RAZÓN SOCIAL **NIF** **EXPEDIENTE**

HERMANOS MORENO MARQUEZ, C.B. E85436574 5000439

Resumen de superficies

GRUPO DE PAGO	SUPERFICIE (Hectáreas)				IMPORTE (Euros)			TOTAL
	Declarada	Determinada	Comp. (2010)	Resuelta	FEADER	M.A.A.M.A.	C.A.P.	
6 OLIVAR EN PENDIENTE	4,07	4,07	-	4,07	1.085,42	0,00	271,36	1.356,78
7 OLIVAR	4,58	4,58	-	4,58	891,34	0,00	222,84	1.114,18
								2.470,96

REFERENCIA SIGPAC	CULTIVO	SEC_REG	Pendiente		Grupo de		SUPERFICIE (Hectáreas)		
			Media	pago	Declarada	Ecológica	Control C. Conv.	SIGPAC	Determinada
21-031-001-00145-017	101000	S	18,00	6	0,32	0,32	-	-	0,32
21-031-001-00145-018	101000	S	20,53	6	0,15	0,15	-	-	0,15
21-031-002-00316-002	101000	S	9,45	6	2,19	2,19	-	-	2,19
21-031-008-00119-003	101000	S	13,57	6	0,01	0,01	-	-	0,01
21-031-008-00119-004	101000	S	10,97	6	0,01	0,01	-	-	0,01
21-031-008-00119-006	101000	S	8,37	6	1,39	1,39	-	-	1,39
21-031-008-00273-003	101000	S	5,87	7	4,57	4,57	-	-	4,57
21-031-008-00273-006	101000	S	7,28	7	0,01	0,01	-	-	0,01

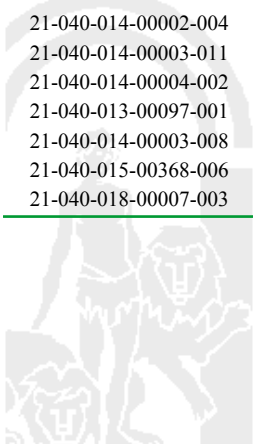
APELLIDOS Y NOMBRE / RAZÓN SOCIAL **NIF** **EXPEDIENTE**

LOS OLIVOS DE CARMONA, S.A. A41034471 5008916

Resumen de superficies

GRUPO DE PAGO	SUPERFICIE (Hectáreas)				IMPORTE (Euros)			TOTAL
	Declarada	Determinada	Comp. (2010)	Resuelta	FEADER	M.A.A.M.A.	C.A.P.	
1 HERBACEOS	21,76	21,76	-	21,76	3.197,85	0,00	799,46	3.997,31
3 FRUTALES DE SECANO	53,18	53,18	-	53,18	4.717,98	0,00	1.179,49	5.897,47
								9.894,78

REFERENCIA SIGPAC	CULTIVO	SEC_REG	Pendiente		Grupo de		SUPERFICIE (Hectáreas)		
			Media	pago	Declarada	Ecológica	Control C. Conv.	SIGPAC	Determinada
21-040-014-00002-004	8000	S		1	17,08	17,08	-	-	17,08
21-040-014-00003-011	8000	S		1	4,04	4,04	-	-	4,04
21-040-014-00004-002	8000	S		1	0,64	0,64	-	-	0,64
21-040-013-00097-001	121000	S		3	4,16	4,16	-	-	4,16
21-040-014-00003-008	121000	S		3	17,38	17,38	-	-	17,38
21-040-015-00368-006	121000	S		3	9,91	9,91	-	-	9,91
21-040-018-00007-003	121000	S		3	21,73	21,73	-	-	21,73



APELLIDOS Y NOMBRE / RAZÓN SOCIAL **NIF** **EXPEDIENTE**

LUNA FERNANDEZ FRANCISCO 75537270A 5006397

Resumen de superficies

GRUPO DE PAGO	SUPERFICIE (Hectáreas)					IMPORTE (Euros)			TOTAL
	Declarada	Determinada	Comp. (2010)	Resuelta	FEADER	M.A.A.M.A.	C.A.P.		
6 OLIVAR EN PENDIENTE	1,82	1,82	-	1,82	539,30	0,00	134,83	674,13	
7 OLIVAR	1,52	1,52	-	1,52	328,68	0,00	82,18	410,86	
								1.084,99	

REFERENCIA SIGPAC	CULTIVO	SEC_REG	Pendiente Media	Grupo de pago	SUPERFICIE (Hectáreas)				
					Declarada	Ecológica	Control C. Conv.	SIGPAC	Determinada
21-029-006-00054-002	101000	S	10,35	6	1,82	1,82	-	-	1,82
21-029-006-00052-001	101000	S	6,56	7	1,49	1,49	-	-	1,49
21-029-006-00054-001	101000	S	3,39	7	0,03	0,03	-	-	0,03

APELLIDOS Y NOMBRE / RAZÓN SOCIAL **NIF** **EXPEDIENTE**

MACIAS VAZQUEZ MANUEL 29440180L 5005824

Resumen de superficies

GRUPO DE PAGO	SUPERFICIE (Hectáreas)					IMPORTE (Euros)			TOTAL
	Declarada	Determinada	Comp. (2010)	Resuelta	FEADER	M.A.A.M.A.	C.A.P.		
6 OLIVAR EN PENDIENTE	9,78	9,78	-	9,78	2.898,01	0,00	724,50	3.622,51	
								3.622,51	

REFERENCIA SIGPAC	CULTIVO	SEC_REG	Pendiente Media	Grupo de pago	SUPERFICIE (Hectáreas)				
					Declarada	Ecológica	Control C. Conv.	SIGPAC	Determinada
21-008-009-00085-003	101000	S	17,88	6	9,78	9,78	-	-	9,78

APELLIDOS Y NOMBRE / RAZÓN SOCIAL **NIF** **EXPEDIENTE**

MACIAS VAZQUEZ RAFAEL 29440179H 5005825

Resumen de superficies

GRUPO DE PAGO	SUPERFICIE (Hectáreas)					IMPORTE (Euros)			TOTAL
	Declarada	Determinada	Comp. (2010)	Resuelta	FEADER	M.A.A.M.A.	C.A.P.		
6 OLIVAR EN PENDIENTE	10,03	10,03	-	10,03	2.972,09	0,00	743,02	3.715,11	
								3.715,11	

REFERENCIA SIGPAC	CULTIVO	SEC_REG	Pendiente Media	Grupo de pago	SUPERFICIE (Hectáreas)				
					Declarada	Ecológica	Control C. Conv.	SIGPAC	Determinada
21-008-009-00085-003	101000	S	17,88	6	10,03	10,03	-	-	10,03

APELLIDOS Y NOMBRE / RAZÓN SOCIAL **NIF** **EXPEDIENTE**

MUÑIZ MORERA JOAQUIN 29429577L 5000909

Resumen de superficies

GRUPO DE PAGO	SUPERFICIE (Hectáreas)					IMPORTE (Euros)			TOTAL
	Declarada	Determinada	Comp. (2010)	Resuelta	FEADER	M.A.A.M.A.	C.A.P.		
6 OLIVAR EN PENDIENTE	4,00	4,00	-	4,00	1.185,28	0,00	296,32	1.481,60	
								1.481,60	

REFERENCIA SIGPAC	CULTIVO	SEC_REG	Pendiente Media	Grupo de pago	SUPERFICIE (Hectáreas)				
					Declarada	Ecológica	Control C. Conv.	SIGPAC	Determinada
21-008-010-00202-001	101000	S	24,43	6	4,00	4,00	-	-	4,00



APellidos y nombre / Razón social**NIF****EXPEDIENTE**

NUÑEZ BRAVO ROSARIO

29308573H

5001303

Resumen de superficies

GRUPO DE PAGO	SUPERFICIE (Hectáreas)				IMPORTE (Euros)			TOTAL
	Declarada	Determinada	Comp. (2010)	Resuelta	FEADER	M.A.A.M.A.	C.A.P.	
6 OLIVAR EN PENDIENTE	6,36	6,36	-	6,36	1.696,14	0,00	424,03	2.120,17
7 OLIVAR	0,67	0,67	-	0,67	130,39	0,00	32,60	162,99
								2.283,16

REFERENCIA SIGPAC	CULTIVO	SEC_REG	Pendiente		Grupo de		SUPERFICIE (Hectáreas)			
			Media	pago	Declarada	Ecológica	Control C. Conv.	SIGPAC	Determinada	
21-020-001-00171-001	101000	S	16,02	6	2,41	2,41	-	-	2,41	
21-020-001-00278-001	101000	S	52,98	6	1,78	1,78	-	-	1,78	
21-020-001-00288-001	101000	S	39,05	6	1,23	1,23	-	-	1,23	
21-020-003-00012-001	101000	S	10,69	6	0,94	0,94	-	-	0,94	
21-020-002-00102-001	101000	S	5,88	7	0,67	0,67	-	-	0,67	

APellidos y nombre / Razón social**NIF****EXPEDIENTE**

NUTRIOREAL SL LABORAL

B21310263

5001208

Resumen de superficies

GRUPO DE PAGO	SUPERFICIE (Hectáreas)				IMPORTE (Euros)			TOTAL
	Declarada	Determinada	Comp. (2010)	Resuelta	FEADER	M.A.A.M.A.	C.A.P.	
6 OLIVAR EN PENDIENTE	1,35	1,35	-	1,35	400,03	0,00	100,01	500,04
7 OLIVAR	6,10	6,10	-	6,10	1.319,06	0,00	329,77	1.648,83
								2.148,87

REFERENCIA SIGPAC	CULTIVO	SEC_REG	Pendiente		Grupo de		SUPERFICIE (Hectáreas)			
			Media	pago	Declarada	Ecológica	Control C. Conv.	SIGPAC	Determinada	
21-011-012-00272-003	101000	S	8,24	6	0,04	0,04	-	-	0,04	
21-011-012-00272-004	101000	S	8,23	6	0,01	0,01	-	-	0,01	
21-011-012-00272-006	101000	S	11,98	6	0,01	0,01	-	-	0,01	
21-011-012-00272-007	101000	S	9,29	6	0,02	0,02	-	-	0,02	
21-011-018-00073-002	101000	S	10,88	6	0,84	0,84	-	-	0,84	
21-011-039-00115-001	101000	S	8,03	6	0,08	0,08	-	-	0,08	
21-011-047-00016-001	101000	S	8,10	6	0,35	0,35	-	-	0,35	
21-011-012-00272-002	101000	S	4,67	7	0,24	0,24	-	-	0,24	
21-011-012-00272-005	101000	S	2,10	7	0,01	0,01	-	-	0,01	
21-011-014-00195-001	101000	S	2,00	7	0,08	0,08	-	-	0,08	
21-011-017-00002-001	101000	S	4,81	7	3,48	3,48	-	-	3,48	
21-011-018-00078-001	101000	S	7,36	7	0,23	0,23	-	-	0,23	
21-011-018-00078-003	101000	S	3,85	7	0,05	0,05	-	-	0,05	
21-011-021-00053-001	101000	S	7,97	7	0,26	0,26	-	-	0,26	
21-011-023-00038-002	101000	S	4,25	7	0,06	0,06	-	-	0,06	
21-011-025-00015-001	101000	S	4,50	7	0,35	0,35	-	-	0,35	
21-011-036-00043-001	101000	S	6,17	7	0,33	0,33	-	-	0,33	
21-011-036-00044-001	101000	S	2,43	7	0,11	0,11	-	-	0,11	
21-011-039-00115-004	101000	S	5,73	7	0,05	0,05	-	-	0,05	
21-011-039-00115-005	101000	S	6,88	7	0,04	0,04	-	-	0,04	
21-011-039-00115-006	101000	S	5,65	7	0,03	0,03	-	-	0,03	
21-011-039-00115-007	101000	S	5,48	7	0,01	0,01	-	-	0,01	
21-011-039-00115-008	101000	S	2,91	7	0,01	0,01	-	-	0,01	
21-011-039-00115-009	101000	S	5,74	7	0,01	0,01	-	-	0,01	
21-011-039-00115-010	101000	S	1,96	7	0,01	0,01	-	-	0,01	
21-011-039-00115-011	101000	S	6,00	7	0,01	0,01	-	-	0,01	
21-011-039-00115-012	101000	S	5,74	7	0,01	0,01	-	-	0,01	
21-011-039-00115-013	101000	S	7,50	7	0,01	0,01	-	-	0,01	
21-011-039-00115-014	101000	S	4,35	7	0,01	0,01	-	-	0,01	
21-011-039-00115-015	101000	S	3,32	7	0,01	0,01	-	-	0,01	
21-011-042-00013-002	101000	S	1,07	7	0,01	0,01	-	-	0,01	
21-011-042-00013-003	101000	S	1,39	7	0,27	0,27	-	-	0,27	
21-069-044-00134-001	101000	S	2,86	7	0,13	0,13	-	-	0,13	
21-069-044-00134-002	101000	S	3,12	7	0,28	0,28	-	-	0,28	

APELLIDOS Y NOMBRE / RAZÓN SOCIAL**NIF****EXPEDIENTE**

ORDOÑEZ DIAZ VIRTUDES

75538654F

5007293

Resumen de superficies

GRUPO DE PAGO	SUPERFICIE (Hectáreas)					IMPORTE (Euros)			TOTAL
	Declarada	Determinada	Comp. (2010)	Resuelta	FEADER	M.A.A.M.A.	C.A.P.		
6 OLIVAR EN PENDIENTE	3,18	3,18	-	3,18	942,30	0,00	235,57	1.177,87	
7 OLIVAR	0,75	0,75	-	0,75	162,18	0,00	40,55	202,73	
								1.380,60	

REFERENCIA SIGPAC	CULTIVO	SEC_REG	Pendiente Media	Grupo de pago	SUPERFICIE (Hectáreas)				
					Declarada	Ecológica	Control C. Conv.	SIGPAC	Determinada
21-038-001-00120-002	101000	S	18,36	6	0,67	0,67	-	-	0,67
21-038-001-00137-001	101000	S	29,53	6	1,50	1,50	-	-	1,50
21-038-002-00048-003	101000	S	24,79	6	0,01	0,01	-	-	0,01
21-038-002-00048-004	101000	S	33,04	6	1,00	1,00	-	-	1,00
21-038-002-00034-005	101000	S	6,19	7	0,01	0,01	-	-	0,01
21-038-002-00034-006	101000	S	2,15	7	0,01	0,01	-	-	0,01
21-038-002-00034-007	101000	S	4,28	7	0,73	0,73	-	-	0,73

APELLIDOS Y NOMBRE / RAZÓN SOCIAL**NIF****EXPEDIENTE**

RAMIREZ DELGADO EMILIANO

34041173T

5008384

Resumen de superficies

GRUPO DE PAGO	SUPERFICIE (Hectáreas)					IMPORTE (Euros)			TOTAL
	Declarada	Determinada	Comp. (2010)	Resuelta	FEADER	M.A.A.M.A.	C.A.P.		
6 OLIVAR EN PENDIENTE	3,40	3,40	-	3,40	906,74	0,00	226,68	1.133,42	
								1.133,42	

REFERENCIA SIGPAC	CULTIVO	SEC_REG	Pendiente Media	Grupo de pago	SUPERFICIE (Hectáreas)				
					Declarada	Ecológica	Control C. Conv.	SIGPAC	Determinada
21-068-002-00001-008	101000	S	18,02	6	3,40	3,40	-	-	3,40

APELLIDOS Y NOMBRE / RAZÓN SOCIAL**NIF****EXPEDIENTE**

RAMIREZ DELGADO EUGENIO

34076260N

5008385

Resumen de superficies

GRUPO DE PAGO	SUPERFICIE (Hectáreas)					IMPORTE (Euros)			TOTAL
	Declarada	Determinada	Comp. (2010)	Resuelta	FEADER	M.A.A.M.A.	C.A.P.		
7 OLIVAR	3,29	3,29	-	3,29	640,29	0,00	160,07	800,36	
								800,36	

REFERENCIA SIGPAC	CULTIVO	SEC_REG	Pendiente Media	Grupo de pago	SUPERFICIE (Hectáreas)				
					Declarada	Ecológica	Control C. Conv.	SIGPAC	Determinada
21-068-002-00001-014	101000	S	6,68	7	1,52	1,52	-	-	1,52
21-068-002-00016-001	101000	S	2,38	7	1,77	1,77	-	-	1,77

APELLIDOS Y NOMBRE / RAZÓN SOCIAL**NIF****EXPEDIENTE**

ROMERO GARCIA ELENA

75525221Y

5006067

Resumen de superficies

GRUPO DE PAGO	SUPERFICIE (Hectáreas)					IMPORTE (Euros)			TOTAL
	Declarada	Determinada	Comp. (2010)	Resuelta	FEADER	M.A.A.M.A.	C.A.P.		
6 OLIVAR EN PENDIENTE	4,27	4,27	-	4,27	1.138,76	0,00	284,69	1.423,45	
7 OLIVAR	0,10	0,10	-	0,10	19,46	0,00	4,87	24,33	
								1.447,78	

REFERENCIA SIGPAC	CULTIVO	SEC_REG	Pendiente Media	Grupo de pago	SUPERFICIE (Hectáreas)				
					Declarada	Ecológica	Control C. Conv.	SIGPAC	Determinada
21-039-001-00032-001	101000	S	17,11	6	1,78	1,78	-	-	1,78
21-039-001-00037-001	101000	S	20,66	6	0,70	0,70	-	-	0,70
21-039-001-00058-001	101000	S	31,38	6	1,50	1,50	-	-	1,50
21-039-003-00027-004	101000	S	8,76	6	0,29	0,29	-	-	0,29
21-039-002-00055-001	101000	S	4,74	7	0,10	0,10	-	-	0,10

APELLIDOS Y NOMBRE / RAZÓN SOCIAL **NIF** **EXPEDIENTE**

RUEDAS GOMEZ RAMÓN X0011509D 5003645

Resumen de superficies

GRUPO DE PAGO	SUPERFICIE (Hectáreas)				IMPORTE (Euros)			TOTAL
	Declarada	Determinada	Comp. (2010)	Resuelta	FEADER	M.A.A.M.A.	C.A.P.	
6 OLIVAR EN PENDIENTE	8,59	8,59	-	8,59	2.545,39	0,00	636,35	3.181,74
								3.181,74

REFERENCIA SIGPAC	CULTIVO	SEC_REG	Pendiente Media	Grupo de pago	SUPERFICIE (Hectáreas)				
					Declarada	Ecológica	Control C. Conv.	SIGPAC	Determinada
21-059-003-00041-004	101000	S	14,42	6	6,77	6,77	-	-	6,77
21-059-003-00041-005	101000	S	23,61	6	1,82	1,82	-	-	1,82

APELLIDOS Y NOMBRE / RAZÓN SOCIAL **NIF** **EXPEDIENTE**

SANCHEZ SANCHEZ MAXIMA 80024171H 5002302

Resumen de superficies

GRUPO DE PAGO	SUPERFICIE (Hectáreas)				IMPORTE (Euros)			TOTAL
	Declarada	Determinada	Comp. (2010)	Resuelta	FEADER	M.A.A.M.A.	C.A.P.	
6 OLIVAR EN PENDIENTE	2,17	2,17	-	2,17	578,71	0,00	144,68	723,39
								723,39

REFERENCIA SIGPAC	CULTIVO	SEC_REG	Pendiente Media	Grupo de pago	SUPERFICIE (Hectáreas)				
					Declarada	Ecológica	Control C. Conv.	SIGPAC	Determinada
21-020-002-00137-001	101000	S	47,95	6	2,17	2,17	-	-	2,17

APELLIDOS Y NOMBRE / RAZÓN SOCIAL **NIF** **EXPEDIENTE**

SANCHEZ VAZQUEZ MANUEL 29442469P 5005834

Resumen de superficies

GRUPO DE PAGO	SUPERFICIE (Hectáreas)				IMPORTE (Euros)			TOTAL
	Declarada	Determinada	Comp. (2010)	Resuelta	FEADER	M.A.A.M.A.	C.A.P.	
3 FRUTALES DE SECANO	4,41	4,41	-	4,41	390,87	0,00	97,71	488,58
								488,58

REFERENCIA SIGPAC	CULTIVO	SEC_REG	Pendiente Media	Grupo de pago	SUPERFICIE (Hectáreas)				
					Declarada	Ecológica	Control C. Conv.	SIGPAC	Determinada
21-025-008-00040-003	120000	S		3	4,41	4,41	-	-	4,41

APELLIDOS Y NOMBRE / RAZÓN SOCIAL **NIF** **EXPEDIENTE**

SENABRA, S.C.A. F21031257 5006899

Resumen de superficies

GRUPO DE PAGO	SUPERFICIE (Hectáreas)				IMPORTE (Euros)			TOTAL
	Declarada	Determinada	Comp. (2010)	Resuelta	FEADER	M.A.A.M.A.	C.A.P.	
6 OLIVAR EN PENDIENTE	8,50	8,50	-	8,50	2.518,72	0,00	629,68	3.148,40
								3.148,40

REFERENCIA SIGPAC	CULTIVO	SEC_REG	Pendiente Media	Grupo de pago	SUPERFICIE (Hectáreas)				
					Declarada	Ecológica	Control C. Conv.	SIGPAC	Determinada
21-008-010-00048-001	101000	S	24,07	6	8,50	8,50	-	-	8,50



APELLIDOS Y NOMBRE / RAZÓN SOCIAL**NIF****EXPEDIENTE**

SILVA VAZQUEZ ANTONIA

75530490P

5003187

Resumen de superficies

GRUPO DE PAGO	SUPERFICIE (Hectáreas)				IMPORTE (Euros)			TOTAL
	Declarada	Determinada	Comp. (2010)	Resuelta	FEADER	M.A.A.M.A.	C.A.P.	
6 OLIVAR EN PENDIENTE	8,26	8,26	-	8,26	2.447,60	0,00	611,90	3.059,50
7 OLIVAR	2,08	2,08	-	2,08	449,78	0,00	112,44	562,22
								3.621,72

REFERENCIA SIGPAC	CULTIVO	SEC_REG	Pendiente		SUPERFICIE (Hectáreas)				
			Media	Grupo de pago	Declarada	Ecológica	Control C. Conv.	SIGPAC	Determinada
21-029-002-00006-001	101000	S	11,22	6	0,04	0,04	-	-	0,04
21-029-002-00006-002	101000	S	10,47	6	0,37	0,37	-	-	0,37
21-029-002-00008-001	101000	S	14,80	6	1,48	1,48	-	-	1,48
21-029-002-00009-001	101000	S	12,16	6	0,85	0,85	-	-	0,85
21-029-006-00102-001	101000	S	11,19	6	1,10	1,10	-	-	1,10
21-029-006-00103-003	101000	S	8,34	6	0,01	0,01	-	-	0,01
21-029-006-00103-004	101000	S	15,80	6	0,01	0,01	-	-	0,01
21-029-006-00103-006	101000	S	10,07	6	0,01	0,01	-	-	0,01
21-029-006-00103-007	101000	S	16,92	6	0,01	0,01	-	-	0,01
21-029-006-00103-009	101000	S	8,88	6	0,02	0,02	-	-	0,02
21-029-006-00103-010	101000	S	8,77	6	0,07	0,07	-	-	0,07
21-029-006-00103-011	101000	S	20,42	6	0,01	0,01	-	-	0,01
21-029-006-00103-012	101000	S	21,09	6	0,15	0,15	-	-	0,15
21-029-006-00103-018	101000	S	22,32	6	0,01	0,01	-	-	0,01
21-029-006-00109-005	101000	S	13,22	6	0,22	0,22	-	-	0,22
21-029-006-00110-001	101000	S	8,63	6	0,67	0,67	-	-	0,67
21-029-006-00151-003	101000	S	10,70	6	0,02	0,02	-	-	0,02
21-029-006-00151-004	101000	S	8,38	6	0,29	0,29	-	-	0,29
21-029-006-00151-005	101000	S	8,20	6	0,09	0,09	-	-	0,09
21-029-006-00168-002	101000	S	11,01	6	0,10	0,10	-	-	0,10
21-029-006-00169-001	101000	S	10,46	6	0,34	0,34	-	-	0,34
21-029-006-00170-001	101000	S	10,03	6	0,26	0,26	-	-	0,26
21-029-006-00196-002	101000	S	14,19	6	0,11	0,11	-	-	0,11
21-029-006-00200-001	101000	S	21,64	6	1,44	1,44	-	-	1,44
21-029-006-00201-001	101000	S	9,74	6	0,58	0,58	-	-	0,58
21-029-006-00103-005	101000	S	6,41	7	0,01	0,01	-	-	0,01
21-029-006-00103-008	101000	S	7,71	7	0,03	0,03	-	-	0,03
21-029-006-00109-003	101000	S	7,46	7	0,93	0,93	-	-	0,93
21-029-006-00153-001	101000	S	5,96	7	0,45	0,45	-	-	0,45
21-029-006-00158-001	101000	S	5,37	7	0,45	0,45	-	-	0,45
21-029-006-00166-001	101000	S	7,86	7	0,21	0,21	-	-	0,21

APELLIDOS Y NOMBRE / RAZÓN SOCIAL**NIF****EXPEDIENTE**

SORIANO ROMERO EUSEBIO

29427690H

5000914

Resumen de superficies

GRUPO DE PAGO	SUPERFICIE (Hectáreas)				IMPORTE (Euros)			TOTAL
	Declarada	Determinada	Comp. (2010)	Resuelta	FEADER	M.A.A.M.A.	C.A.P.	
6 OLIVAR EN PENDIENTE	6,80	6,80	-	6,80	2.014,98	0,00	503,74	2.518,72
								2.518,72

REFERENCIA SIGPAC	CULTIVO	SEC_REG	Pendiente		SUPERFICIE (Hectáreas)				
			Media	Grupo de pago	Declarada	Ecológica	Control C. Conv.	SIGPAC	Determinada
21-008-010-00350-002	101000	S	21,18	6	6,80	6,80	-	-	6,80



APELLIDOS Y NOMBRE / RAZÓN SOCIAL**NIF****EXPEDIENTE**

SUAREZ ACEDO SANTOS

29356711V

5000038

Resumen de superficies

GRUPO DE PAGO	SUPERFICIE (Hectáreas)					IMPORTE (Euros)			TOTAL
	Declarada	Determinada	Comp. (2010)	Resuelta	FEADER	M.A.A.M.A.	C.A.P.		
6 OLIVAR EN PENDIENTE	3,30	3,30	-	3,30	977,86	0,00	244,46	1.222,32	
								1.222,32	

REFERENCIA SIGPAC	CULTIVO	SEC_REG	Pendiente Media	Grupo de pago	SUPERFICIE (Hectáreas)				
					Declarada	Ecológica	Control C.	Conv. SIGPAC	Determinada
21-008-010-00182-002	101000	S	28,64	6	2,46	2,46	-	-	2,46
21-008-010-00385-002	101000	S	33,16	6	0,84	0,84	-	-	0,84

APELLIDOS Y NOMBRE / RAZÓN SOCIAL**NIF****EXPEDIENTE**

TRANSFORMACIONES LA BALASTRERA,

B21198767

5009785

Resumen de superficies

GRUPO DE PAGO	SUPERFICIE (Hectáreas)					IMPORTE (Euros)			TOTAL
	Declarada	Determinada	Comp. (2010)	Resuelta	FEADER	M.A.A.M.A.	C.A.P.		
6 OLIVAR EN PENDIENTE	0,06	0,06	-	0,06	16,00	0,00	4,00	20,00	
7 OLIVAR	47,18	47,18	-	47,18	9.181,98	0,00	2.295,50	11.477,48	
								11.497,48	

REFERENCIA SIGPAC	CULTIVO	SEC_REG	Pendiente Media	Grupo de pago	SUPERFICIE (Hectáreas)				
					Declarada	Ecológica	Control C.	Conv. SIGPAC	Determinada
21-053-022-00080-011	101000	S	11,06	6	0,04	0,04	-	-	0,04
21-053-022-00080-034	101000	S	14,48	6	0,02	0,02	-	-	0,02
21-053-022-00079-002	101000	S	1,82	7	6,83	6,83	-	-	6,83
21-053-022-00079-003	101000	S	2,18	7	23,36	23,36	-	-	23,36
21-053-022-00079-005	101000	S	1,89	7	0,04	0,04	-	-	0,04
21-053-022-00080-003	101000	S	1,38	7	6,30	6,30	-	-	6,30
21-053-022-00080-005	101000	S	1,21	7	0,05	0,05	-	-	0,05
21-053-022-00080-007	101000	S	0,75	7	0,09	0,09	-	-	0,09
21-053-022-00080-010	101000	S	1,41	7	0,05	0,05	-	-	0,05
21-053-022-00080-012	101000	S	2,20	7	0,11	0,11	-	-	0,11
21-053-022-00080-013	101000	S	2,73	7	0,17	0,17	-	-	0,17
21-053-022-00080-016	101000	S	1,85	7	0,11	0,11	-	-	0,11
21-053-022-00080-017	101000	S	3,09	7	0,55	0,55	-	-	0,55
21-053-022-00080-018	101000	S	2,78	7	1,34	1,34	-	-	1,34
21-053-022-00080-019	101000	S	2,81	7	0,82	0,82	-	-	0,82
21-053-022-00080-020	101000	S	1,56	7	1,18	1,18	-	-	1,18
21-053-022-00080-021	101000	S	1,45	7	0,13	0,13	-	-	0,13
21-053-022-00080-024	101000	S	1,78	7	5,74	5,74	-	-	5,74
21-053-022-00080-025	101000	S	1,45	7	0,12	0,12	-	-	0,12
21-053-022-00080-026	101000	S	0,69	7	0,02	0,02	-	-	0,02
21-053-022-00080-028	101000	S	0,61	7	0,03	0,03	-	-	0,03
21-053-022-00080-029	101000	S	0,94	7	0,03	0,03	-	-	0,03
21-053-022-00080-030	101000	S	2,38	7	0,09	0,09	-	-	0,09
21-053-022-00080-033	101000	S	7,57	7	0,02	0,02	-	-	0,02

APELLIDOS Y NOMBRE / RAZÓN SOCIAL**NIF****EXPEDIENTE**

VALIENTE DOMINGUEZ ARTEMIO

29356093C

5000039

Resumen de superficies

GRUPO DE PAGO	SUPERFICIE (Hectáreas)					IMPORTE (Euros)			TOTAL
	Declarada	Determinada	Comp. (2010)	Resuelta	FEADER	M.A.A.M.A.	C.A.P.		
6 OLIVAR EN PENDIENTE	5,85	5,85	-	5,85	1.733,47	0,00	433,37	2.166,84	
								2.166,84	

REFERENCIA SIGPAC	CULTIVO	SEC_REG	Pendiente Media	Grupo de pago	SUPERFICIE (Hectáreas)				
					Declarada	Ecológica	Control C.	Conv. SIGPAC	Determinada
21-008-010-00303-004	101000	S	18,00	6	5,85	5,85	-	-	5,85

APELLIDOS Y NOMBRE / RAZÓN SOCIAL**NIF****EXPEDIENTE**

VAZQUEZ CASTILLA MIGUEL CARLOS

29435195W

5007329

Resumen de superficies

GRUPO DE PAGO	SUPERFICIE (Hectáreas)					IMPORTE (Euros)			TOTAL
	Declarada	Determinada	Comp. (2010)	Resuelta	FEADER	M.A.A.M.A.	C.A.P.		
6 OLIVAR EN PENDIENTE	3,14	3,14	-	3,14	930,44	0,00	232,62	1.163,06	
								1.163,06	

REFERENCIA SIGPAC	CULTIVO	SEC_REG	Pendiente		Grupo de		SUPERFICIE (Hectáreas)		
			Media	pago	Declarada	Ecológica	Control C. Conv. SIGPAC	Determinada	
21-008-010-00242-002	101000	S	11,74	6	0,51	0,51	-	-	0,51
21-008-010-00243-005	101000	S	15,86	6	1,71	1,71	-	-	1,71
21-008-010-00243-014	101000	S	13,29	6	0,01	0,01	-	-	0,01
21-008-010-00489-003	101000	S	13,13	6	0,91	0,91	-	-	0,91

APELLIDOS Y NOMBRE / RAZÓN SOCIAL**NIF****EXPEDIENTE**

VAZQUEZ DOMINGUEZ SANDRA

29441979R

5009250

Resumen de superficies

GRUPO DE PAGO	SUPERFICIE (Hectáreas)					IMPORTE (Euros)			TOTAL
	Declarada	Determinada	Comp. (2010)	Resuelta	FEADER	M.A.A.M.A.	C.A.P.		
6 OLIVAR EN PENDIENTE	15,60	15,60	-	15,60	4.622,59	0,00	1.155,65	5.778,24	
								5.778,24	

REFERENCIA SIGPAC	CULTIVO	SEC_REG	Pendiente		Grupo de		SUPERFICIE (Hectáreas)		
			Media	pago	Declarada	Ecológica	Control C. Conv. SIGPAC	Determinada	
21-051-002-00111-001	101000	S	56,74	6	1,37	1,37	-	-	1,37
21-051-005-00026-001	101000	S	28,97	6	3,40	3,40	-	-	3,40
21-051-005-00034-007	101000	S	26,50	6	6,64	6,64	-	-	6,64
21-051-005-00034-009	101000	S	27,65	6	2,66	2,66	-	-	2,66
21-051-005-00037-002	101000	S	41,66	6	1,53	1,53	-	-	1,53

APELLIDOS Y NOMBRE / RAZÓN SOCIAL**NIF****EXPEDIENTE**

VAZQUEZ ROMERO ESTEBAN

29437726A

5007331

Resumen de superficies

GRUPO DE PAGO	SUPERFICIE (Hectáreas)					IMPORTE (Euros)			TOTAL
	Declarada	Determinada	Comp. (2010)	Resuelta	FEADER	M.A.A.M.A.	C.A.P.		
6 OLIVAR EN PENDIENTE	2,87	2,87	-	2,87	850,44	0,00	212,61	1.063,05	
7 OLIVAR	3,02	3,02	-	3,02	653,04	0,00	163,27	816,31	
								1.879,36	

REFERENCIA SIGPAC	CULTIVO	SEC_REG	Pendiente		Grupo de		SUPERFICIE (Hectáreas)		
			Media	pago	Declarada	Ecológica	Control C. Conv. SIGPAC	Determinada	
21-008-010-00199-001	101000	S	22,41	6	1,54	1,54	-	-	1,54
21-008-010-00200-003	101000	S	20,61	6	1,33	1,33	-	-	1,33
21-008-010-00007-006	101000	S	5,67	7	0,04	0,04	-	-	0,04
21-008-010-00007-007	101000	S	7,02	7	2,98	2,98	-	-	2,98

APELLIDOS Y NOMBRE / RAZÓN SOCIAL**NIF****EXPEDIENTE**

VAZQUEZ SORIA DOLORES

29356853K

5005353

Resumen de superficies

GRUPO DE PAGO	SUPERFICIE (Hectáreas)					IMPORTE (Euros)			TOTAL
	Declarada	Determinada	Comp. (2010)	Resuelta	FEADER	M.A.A.M.A.	C.A.P.		
6 OLIVAR EN PENDIENTE	10,19	10,19	-	10,19	3.019,50	0,00	754,88	3.774,38	
								3.774,38	

REFERENCIA SIGPAC	CULTIVO	SEC_REG	Pendiente		Grupo de		SUPERFICIE (Hectáreas)		
			Media	pago	Declarada	Ecológica	Control C. Conv. SIGPAC	Determinada	
21-008-010-00047-001	101000	S	26,98	6	0,19	0,19	-	-	0,19
21-008-010-00051-003	101000	S	24,87	6	4,13	4,13	-	-	4,13
21-008-010-00129-002	101000	S	37,01	6	5,87	5,87	-	-	5,87

APELLIDOS Y NOMBRE / RAZÓN SOCIAL **NIF** **EXPEDIENTE**

VELAZQUEZ GARCIA MARIA ISABEL 29432155K 5000920

Resumen de superficies

<u>GRUPO DE PAGO</u>	<u>SUPERFICIE (Hectáreas)</u>				<u>IMPORTE (Euros)</u>			<u>TOTAL</u>
	<u>Declarada</u>	<u>Determinada</u>	<u>Comp. (2010)</u>	<u>Resuelta</u>	<u>FEADER</u>	<u>M.A.A.M.A.</u>	<u>C.A.P.</u>	
6 OLIVAR EN PENDIENTE	4,71	4,71	-	4,71	1.395,67	0,00	348,91	1.744,58
								1.744,58

<u>REFERENCIA SIGPAC</u>	<u>CULTIVO</u>	<u>SEC_REG</u>	<u>Pendiente</u>		<u>Grupo de</u>		<u>SUPERFICIE (Hectáreas)</u>			
			<u>Media</u>	<u>pago</u>	<u>Declarada</u>	<u>Ecológica</u>	<u>Control C.</u>	<u>Conv. SIGPAC</u>	<u>Determinada</u>	
21-008-010-00186-005	101000	S	27,40	6	4,71	4,71	-	-	4,71	



JAEN

APellidos y nombre / Razón socialNIFExpediente

ALBA ROBLES JUAN

26464558E

6051832

Resumen de superficies

GRUPO DE PAGO	SUPERFICIE (Hectáreas)				IMPORTE (Euros)			TOTAL
	Declarada	Determinada	Comp. (2010)	Resuelta	FEADER	M.A.A.M.A.	C.A.P.	
6 OLIVAR EN PENDIENTE	1,46	1,46	-	1,46	389,36	0,00	97,35	486,71
								486,71

REFERENCIA SIGPAC	CULTIVO	SEC_REG	Pendiente Media	Grupo de pago	SUPERFICIE (Hectáreas)				
					Declarada	Ecológica	Control C.	Conv. SIGPAC	Determinada
23-071-012-00257-002	101000	S	34,67	6	0,92	0,92	-	-	0,92
23-071-012-00510-001	101000	S	45,88	6	0,54	0,54	-	-	0,54

APellidos y nombre / Razón socialNIFExpediente

ALGAR ROMERO DIONISIO MIGUEL

75064719X

6034624

Resumen de superficies

GRUPO DE PAGO	SUPERFICIE (Hectáreas)				IMPORTE (Euros)			TOTAL
	Declarada	Determinada	Comp. (2010)	Resuelta	FEADER	M.A.A.M.A.	C.A.P.	
1 HERBACEOS	16,76	16,76	-	16,76	2.463,05	0,00	615,76	3.078,81
								3.078,81

REFERENCIA SIGPAC	CULTIVO	SEC_REG	Pendiente Media	Grupo de pago	SUPERFICIE (Hectáreas)				
					Declarada	Ecológica	Control C.	Conv. SIGPAC	Determinada
23-078-012-00334-001	52000	R		1	0,49	0,49	-	-	0,49
23-078-012-00370-001	5000	R		1	0,30	0,30	-	-	0,30
23-078-012-00784-001	5000	R		1	0,60	0,60	-	-	0,60
23-078-014-00103-001	52000	R		1	0,56	0,56	-	-	0,56
23-078-014-00113-001	1000	S		1	0,65	0,65	-	-	0,65
23-078-030-00711-003	1000	S		1	4,49	4,49	-	-	4,49
23-078-030-00711-004	1000	S		1	1,80	1,80	-	-	1,80
23-078-030-00712-001	1000	S		1	4,42	4,42	-	-	4,42
23-078-030-00713-002	1000	S		1	3,45	3,45	-	-	3,45



APellidos y nombre / Razón social**NIF****EXPEDIENTE**

ARJONA ALEJANDRE RAFAEL

45248233B

6083166

Resumen de superficies

GRUPO DE PAGO	SUPERFICIE (Hectáreas)				IMPORTE (Euros)			TOTAL
	Declarada	Determinada	Comp. (2010)	Resuelta	FEADER	M.A.A.M.A.	C.A.P.	
6 OLIVAR EN PENDIENTE	9,99	9,99	-	9,99	2.960,24	0,00	740,06	3.700,30
7 OLIVAR	6,18	6,18	-	6,18	1.336,36	0,00	334,09	1.670,45
								5.370,75

REFERENCIA SIGPAC	CULTIVO	SEC_REG	Pendiente		SUPERFICIE (Hectáreas)				
			Media	Grupo de pago	Declarada	Ecológica	Control C. Conv.	SIGPAC	Determinada
23-003-019-00220-001	101000	S	8,15	6	0,38	0,38	-	-	0,38
23-003-019-00223-002	101000	S	8,69	6	0,09	0,09	-	-	0,09
23-003-023-00750-002	101000	S	23,73	6	5,60	5,60	-	-	5,60
23-003-023-00750-006	101000	S	23,07	6	0,02	0,02	-	-	0,02
23-003-028-00167-001	101000	S	28,84	6	0,21	0,21	-	-	0,21
23-003-030-00249-002	101000	S	9,78	6	0,04	0,04	-	-	0,04
23-003-030-00250-001	101000	S	9,68	6	0,39	0,39	-	-	0,39
23-003-033-00360-001	101000	S	10,24	6	1,59	1,59	-	-	1,59
23-003-033-00364-001	101000	S	10,61	6	0,01	0,01	-	-	0,01
23-003-042-00243-001	101000	S	11,93	6	0,04	0,04	-	-	0,04
23-003-042-00254-004	101000	S	11,46	6	0,01	0,01	-	-	0,01
23-003-043-00048-001	101000	S	8,48	6	1,61	1,61	-	-	1,61
23-003-012-00106-002	101000	S	6,87	7	2,20	2,20	-	-	2,20
23-003-012-00108-001	101000	S	3,48	7	0,01	0,01	-	-	0,01
23-003-016-00105-001	101000	S	1,44	7	0,29	0,29	-	-	0,29
23-003-019-00219-001	101000	S	4,12	7	0,24	0,24	-	-	0,24
23-003-019-00221-001	101000	S	7,92	7	0,07	0,07	-	-	0,07
23-003-027-00125-003	101000	S	6,72	7	1,58	1,58	-	-	1,58
23-003-027-00277-002	101000	S	6,38	7	0,03	0,03	-	-	0,03
23-003-042-00240-002	101000	S	3,03	7	0,43	0,43	-	-	0,43
23-003-042-00241-001	101000	S	2,73	7	0,02	0,02	-	-	0,02
23-003-042-00242-001	101000	S	5,52	7	0,17	0,17	-	-	0,17
23-003-042-00252-002	101000	S	6,40	7	0,28	0,28	-	-	0,28
23-003-042-00253-002	101000	S	5,56	7	0,32	0,32	-	-	0,32
23-003-042-00254-002	101000	S	5,24	7	0,54	0,54	-	-	0,54

APellidos y nombre / Razón social**NIF****EXPEDIENTE**

BARRAGAN BARRAGAN JUAN RAMON

25953638R

6104339

Resumen de superficies

GRUPO DE PAGO	SUPERFICIE (Hectáreas)				IMPORTE (Euros)			TOTAL
	Declarada	Determinada	Comp. (2010)	Resuelta	FEADER	M.A.A.M.A.	C.A.P.	
6 OLIVAR EN PENDIENTE	3,22	3,22	-	3,22	954,15	0,00	238,54	1.192,69
								1.192,69

REFERENCIA SIGPAC	CULTIVO	SEC_REG	Pendiente		SUPERFICIE (Hectáreas)				
			Media	Grupo de pago	Declarada	Ecológica	Control C. Conv.	SIGPAC	Determinada
23-040-003-00213-001	101000	S	16,64	6	1,26	1,26	-	-	1,26
23-040-003-00237-001	101000	S	10,49	6	0,59	0,59	-	-	0,59
23-040-004-00472-001	101000	S	15,38	6	0,58	0,58	-	-	0,58
23-040-007-00163-001	101000	S	15,50	6	0,75	0,75	-	-	0,75
23-040-007-00164-001	101000	S	14,01	6	0,03	0,03	-	-	0,03
23-040-007-00165-003	101000	S	15,65	6	0,01	0,01	-	-	0,01



APELLIDOS Y NOMBRE / RAZÓN SOCIAL**NIF****EXPEDIENTE**

BECEDILLAS RUIZ JOSE LUIS

50143261H

6002069

Resumen de superficies

GRUPO DE PAGO	SUPERFICIE (Hectáreas)				IMPORTE (Euros)			TOTAL
	Declarada	Determinada	Comp. (2010)	Resuelta	FEADER	M.A.A.M.A.	C.A.P.	
6 OLIVAR EN PENDIENTE	34,75	34,75	-	34,75	10.297,12	0,00	2.574,28	12.871,40
								12.871,40

REFERENCIA SIGPAC	CULTIVO	SEC_REG	Pendiente Media	Grupo de pago	SUPERFICIE (Hectáreas)				
					Declarada	Ecológica	Control C.	Conv. SIGPAC	Determinada
23-084-018-00072-002	101000	S	61,09	6	0,73	0,73	-	-	0,73
23-084-018-00072-003	101000	S	50,51	6	1,83	1,83	-	-	1,83
23-097-030-00120-003	101000	S	36,69	6	3,75	3,75	-	-	3,75
23-097-030-00120-010	101000	S	29,51	6	0,13	0,13	-	-	0,13
23-097-030-00121-003	101000	S	37,29	6	3,20	3,20	-	-	3,20
23-097-030-00122-004	101000	S	39,67	6	2,21	2,21	-	-	2,21
23-097-030-00122-005	101000	S	46,12	6	5,87	5,87	-	-	5,87
23-097-030-00123-001	101000	S	39,94	6	1,20	1,20	-	-	1,20
23-097-030-00136-001	101000	S	27,65	6	13,69	13,69	-	-	13,69
23-097-030-00136-008	101000	S	20,59	6	0,10	0,10	-	-	0,10
23-097-030-00138-001	101000	S	17,33	6	1,13	1,13	-	-	1,13
23-097-030-00358-001	101000	S	46,20	6	0,91	0,91	-	-	0,91

APELLIDOS Y NOMBRE / RAZÓN SOCIAL**NIF****EXPEDIENTE**

CAMPAYO PAREJA MARIA SOLEDAD

75065117V

6063471

Resumen de superficies

GRUPO DE PAGO	SUPERFICIE (Hectáreas)				IMPORTE (Euros)			TOTAL
	Declarada	Determinada	Comp. (2010)	Resuelta	FEADER	M.A.A.M.A.	C.A.P.	
6 OLIVAR EN PENDIENTE	4,39	4,39	-	4,39	1.300,84	0,00	325,22	1.626,06
								1.626,06

REFERENCIA SIGPAC	CULTIVO	SEC_REG	Pendiente Media	Grupo de pago	SUPERFICIE (Hectáreas)				
					Declarada	Ecológica	Control C.	Conv. SIGPAC	Determinada
23-072-011-00176-002	101000	S	45,80	6	0,98	0,98	-	-	0,98
23-072-012-00248-001	101000	S	39,96	6	1,73	1,73	-	-	1,73
23-072-012-00386-002	101000	S	41,14	6	0,31	0,31	-	-	0,31
23-072-012-00387-001	101000	S	44,89	6	0,30	0,30	-	-	0,30
23-072-016-00381-001	101000	S	30,42	6	1,07	1,07	-	-	1,07

APELLIDOS Y NOMBRE / RAZÓN SOCIAL**NIF****EXPEDIENTE**

CARRILLO GARCIA FERMIN

26197932N

6009764

Resumen de superficies

GRUPO DE PAGO	SUPERFICIE (Hectáreas)				IMPORTE (Euros)			TOTAL
	Declarada	Determinada	Comp. (2010)	Resuelta	FEADER	M.A.A.M.A.	C.A.P.	
6 OLIVAR EN PENDIENTE	6,15	6,15	-	6,15	1.822,37	0,00	455,59	2.277,96
7 OLIVAR	1,85	1,85	-	1,85	400,04	0,00	100,02	500,06
								2.778,02

REFERENCIA SIGPAC	CULTIVO	SEC_REG	Pendiente Media	Grupo de pago	SUPERFICIE (Hectáreas)				
					Declarada	Ecológica	Control C.	Conv. SIGPAC	Determinada
23-037-003-00128-002	101000	S	8,48	6	1,32	1,32	-	-	1,32
23-037-004-00608-001	101000	S	8,20	6	1,38	1,38	-	-	1,38
23-101-003-00170-004	101000	S	12,16	6	3,36	3,36	-	-	3,36
23-101-003-09023-002	101000	S	8,59	6	0,09	0,09	-	-	0,09
23-101-003-00142-001	101000	S	7,96	7	1,85	1,85	-	-	1,85



APELLIDOS Y NOMBRE / RAZÓN SOCIAL **NIF** **EXPEDIENTE**

CASTRO FERNANDEZ JUAN DE DIOS 25977623C 6074493

Resumen de superficies

GRUPO DE PAGO	SUPERFICIE (Hectáreas)				IMPORTE (Euros)			TOTAL
	Declarada	Determinada	Comp. (2010)	Resuelta	FEADER	M.A.A.M.A.	C.A.P.	
6 OLIVAR EN PENDIENTE	4,68	4,68	-	4,68	1.386,78	0,00	346,69	1.733,47
								1.733,47

REFERENCIA SIGPAC	CULTIVO	SEC_REG	Pendiente Media	Grupo de pago	SUPERFICIE (Hectáreas)				
					Declarada	Ecológica	Control C. Conv.	SIGPAC	Determinada
23-093-003-00264-001	101000	S	37,88	6	2,49	2,49	-	-	2,49
23-093-006-00171-001	101000	S	13,13	6	0,47	0,47	-	-	0,47
23-093-007-00364-001	101000	S	30,65	6	0,29	0,29	-	-	0,29
23-093-007-00504-056	101000	S	29,44	6	1,37	1,37	-	-	1,37
23-093-007-00566-002	101000	S	31,46	6	0,06	0,06	-	-	0,06

APELLIDOS Y NOMBRE / RAZÓN SOCIAL **NIF** **EXPEDIENTE**

CUENCA GOMEZ FRANCISCA 75060217Q 6025292

Resumen de superficies

GRUPO DE PAGO	SUPERFICIE (Hectáreas)				IMPORTE (Euros)			TOTAL
	Declarada	Determinada	Comp. (2010)	Resuelta	FEADER	M.A.A.M.A.	C.A.P.	
6 OLIVAR EN PENDIENTE	5,84	5,84	-	5,84	1.730,51	0,00	432,63	2.163,14
								2.163,14

REFERENCIA SIGPAC	CULTIVO	SEC_REG	Pendiente Media	Grupo de pago	SUPERFICIE (Hectáreas)				
					Declarada	Ecológica	Control C. Conv.	SIGPAC	Determinada
23-072-010-00196-001	101000	S	34,10	6	0,84	0,84	-	-	0,84
23-072-010-00196-002	101000	S	41,79	6	0,25	0,25	-	-	0,25
23-072-011-00199-001	101000	S	30,67	6	0,09	0,09	-	-	0,09
23-072-012-00247-001	101000	S	44,43	6	0,76	0,76	-	-	0,76
23-072-012-00385-001	101000	S	38,35	6	0,68	0,68	-	-	0,68
23-072-012-00386-002	101000	S	41,14	6	0,02	0,02	-	-	0,02
23-072-013-00206-001	101000	S	34,42	6	0,99	0,99	-	-	0,99
23-072-013-00207-001	101000	S	27,08	6	0,11	0,11	-	-	0,11
23-072-013-00629-001	101000	S	31,00	6	2,06	2,06	-	-	2,06
23-072-013-00691-003	101000	S	37,93	6	0,04	0,04	-	-	0,04

APELLIDOS Y NOMBRE / RAZÓN SOCIAL **NIF** **EXPEDIENTE**

DE ANTONIO MINGUEZ MARIA ISABEL 51592190Q 6064760

Resumen de superficies

GRUPO DE PAGO	SUPERFICIE (Hectáreas)				IMPORTE (Euros)			TOTAL
	Declarada	Determinada	Comp. (2010)	Resuelta	FEADER	M.A.A.M.A.	C.A.P.	
7 OLIVAR	25,70	25,70	-	25,70	5.557,37	0,00	1.389,34	6.946,71
								6.946,71

REFERENCIA SIGPAC	CULTIVO	SEC_REG	Pendiente Media	Grupo de pago	SUPERFICIE (Hectáreas)				
					Declarada	Ecológica	Control C. Conv.	SIGPAC	Determinada
14-014-016-00001-001	101000	S	5,43	7	25,70	25,70	-	-	25,70

APELLIDOS Y NOMBRE / RAZÓN SOCIAL **NIF** **EXPEDIENTE**

DEL RIO PEREIRA CARMEN 25957018T 6011931

Resumen de superficies

GRUPO DE PAGO	SUPERFICIE (Hectáreas)				IMPORTE (Euros)			TOTAL
	Declarada	Determinada	Comp. (2010)	Resuelta	FEADER	M.A.A.M.A.	C.A.P.	
6 OLIVAR EN PENDIENTE	7,81	7,81	-	7,81	2.082,83	0,00	520,71	2.603,54
								2.603,54

REFERENCIA SIGPAC	CULTIVO	SEC_REG	Pendiente Media	Grupo de pago	SUPERFICIE (Hectáreas)				
					Declarada	Ecológica	Control C. Conv.	SIGPAC	Determinada
23-044-029-00039-005	101000	S	18,38	6	7,10	7,10	-	-	7,10
23-044-029-00051-001	101000	S	15,54	6	0,71	0,71	-	-	0,71

APELLIDOS Y NOMBRE / RAZÓN SOCIAL**NIF****EXPEDIENTE**

FERNANDEZ PALACIOS JUSTO

26452395A

6042637

Resumen de superficies

GRUPO DE PAGO	SUPERFICIE (Hectáreas)				IMPORTE (Euros)			TOTAL
	Declarada	Determinada	Comp. (2010)	Resuelta	FEADER	M.A.A.M.A.	C.A.P.	
6 OLIVAR EN PENDIENTE	1,97	1,97	-	1,97	583,75	0,00	145,94	729,69
7 OLIVAR	19,50	19,50	-	19,50	4.216,68	0,00	1.054,17	5.270,85
								6.000,54

REFERENCIA SIGPAC	CULTIVO	SEC_REG	Pendiente Media	Grupo de pago	SUPERFICIE (Hectáreas)				Determinada
					Declarada	Ecológica	Control C. Conv. SIGPAC	Determinada	
23-073-001-00724-001	101000	R	8,39	6	1,97	1,97	-	-	1,97
23-073-024-00017-003	101000	S	3,13	7	0,11	0,11	-	-	0,11
23-073-024-00019-001	101000	R	5,25	7	0,94	0,94	-	-	0,94
23-073-024-00019-002	101000	R	3,55	7	0,02	0,02	-	-	0,02
23-073-024-00020-001	101000	R	6,92	7	0,48	0,48	-	-	0,48
23-073-024-00248-003	101000	R	2,64	7	6,29	6,29	-	-	6,29
23-073-024-00248-007	101000	R	1,76	7	11,66	11,66	-	-	11,66

APELLIDOS Y NOMBRE / RAZÓN SOCIAL**NIF****EXPEDIENTE**

FRANCO CUADROS JESUS MARIANO

26342820T

6027851

Resumen de superficies

GRUPO DE PAGO	SUPERFICIE (Hectáreas)				IMPORTE (Euros)			TOTAL
	Declarada	Determinada	Comp. (2010)	Resuelta	FEADER	M.A.A.M.A.	C.A.P.	
1 HERBACEOS	4,34	4,34	-	4,34	637,81	0,00	159,45	797,26
								797,26

REFERENCIA SIGPAC	CULTIVO	SEC_REG	Pendiente Media	Grupo de pago	SUPERFICIE (Hectáreas)				Determinada
					Declarada	Ecológica	Control C. Conv. SIGPAC	Determinada	
23-078-024-00129-008	5000	S		1	1,40	1,40	-	-	1,40
23-078-024-00134-004	5000	S		1	0,71	0,71	-	-	0,71
23-078-024-00136-001	5000	S		1	0,40	0,40	-	-	0,40
23-078-024-00157-002	5000	S		1	0,17	0,17	-	-	0,17
23-078-025-00155-001	5000	S		1	0,49	0,49	-	-	0,49
23-078-025-00156-001	5000	S		1	0,08	0,08	-	-	0,08
23-078-025-00159-001	5000	S		1	0,41	0,41	-	-	0,41
23-078-025-00160-001	5000	S		1	0,11	0,11	-	-	0,11
23-078-025-00162-006	5000	S		1	0,08	0,08	-	-	0,08
23-078-025-00164-002	5000	S		1	0,12	0,12	-	-	0,12
23-078-025-00165-001	5000	S		1	0,15	0,15	-	-	0,15
23-078-025-00166-001	5000	S		1	0,22	0,22	-	-	0,22

APELLIDOS Y NOMBRE / RAZÓN SOCIAL**NIF****EXPEDIENTE**

GANDARAS MARTIN MARIA VICTORIA

51589645R

6027856

Resumen de superficies

GRUPO DE PAGO	SUPERFICIE (Hectáreas)				IMPORTE (Euros)			TOTAL
	Declarada	Determinada	Comp. (2010)	Resuelta	FEADER	M.A.A.M.A.	C.A.P.	
6 OLIVAR EN PENDIENTE	11,98	11,98	-	11,98	3.194,92	0,00	798,73	3.993,65
								3.993,65

REFERENCIA SIGPAC	CULTIVO	SEC_REG	Pendiente Media	Grupo de pago	SUPERFICIE (Hectáreas)				Determinada
					Declarada	Ecológica	Control C. Conv. SIGPAC	Determinada	
23-024-049-00031-002	101000	S	24,66	6	2,01	2,01	-	-	2,01
23-024-049-00032-001	101000	S	13,58	6	9,90	9,90	-	-	9,90
23-024-049-00032-003	101000	S	13,83	6	0,07	0,07	-	-	0,07



APELLIDOS Y NOMBRE / RAZÓN SOCIAL**NIF****EXPEDIENTE**

GARCIA JIMENEZ FRANCISCO

26382226F

6066776

Resumen de superficies

GRUPO DE PAGO	SUPERFICIE (Hectáreas)					IMPORTE (Euros)			TOTAL
	Declarada	Determinada	Comp. (2010)	Resuelta	FEADER	M.A.A.M.A.	C.A.P.		
6 OLIVAR EN PENDIENTE	2,69	2,69	-	2,69	717,39	0,00	179,35	896,74	
								896,74	

REFERENCIA SIGPAC	CULTIVO	SEC_REG	Pendiente		Grupo de		SUPERFICIE (Hectáreas)		
			Media	Grupo de	pago	Declarada	Ecológica	Control C. Conv. SIGPAC	Determinada
23-018-022-00393-001	101000	S	21,23	6	2,69	2,69	-	-	2,69

APELLIDOS Y NOMBRE / RAZÓN SOCIAL**NIF****EXPEDIENTE**

GARCIA PADILLA FRANCISCO

25846556F

6083351

Resumen de superficies

GRUPO DE PAGO	SUPERFICIE (Hectáreas)					IMPORTE (Euros)			TOTAL
	Declarada	Determinada	Comp. (2010)	Resuelta	FEADER	M.A.A.M.A.	C.A.P.		
6 OLIVAR EN PENDIENTE	4,91	4,91	-	4,91	1.454,93	0,00	363,73	1.818,66	
7 OLIVAR	0,06	0,06	-	0,06	12,97	0,00	3,25	16,22	
								1.834,88	

REFERENCIA SIGPAC	CULTIVO	SEC_REG	Pendiente		Grupo de		SUPERFICIE (Hectáreas)		
			Media	Grupo de	pago	Declarada	Ecológica	Control C. Conv. SIGPAC	Determinada
23-003-040-00364-002	101000	S	12,31	6	0,85	0,85	-	-	0,85
23-003-042-00505-001	101000	S	13,48	6	1,13	1,13	-	-	1,13
23-003-043-00024-001	101000	S	12,10	6	2,93	2,93	-	-	2,93
23-003-040-00382-004	101000	S	7,02	7	0,06	0,06	-	-	0,06

APELLIDOS Y NOMBRE / RAZÓN SOCIAL**NIF****EXPEDIENTE**

GENAVE LOPEZ RICARDO

25846484G

6004106

Resumen de superficies

GRUPO DE PAGO	SUPERFICIE (Hectáreas)					IMPORTE (Euros)			TOTAL
	Declarada	Determinada	Comp. (2010)	Resuelta	FEADER	M.A.A.M.A.	C.A.P.		
6 OLIVAR EN PENDIENTE	6,61	6,54	-	6,54	1.937,93	0,00	484,49	2.422,42	
7 OLIVAR	3,63	3,63	-	3,63	784,95	0,00	196,24	981,19	
								3.403,61	

REFERENCIA SIGPAC	CULTIVO	SEC_REG	Pendiente		Grupo de		SUPERFICIE (Hectáreas)		
			Media	Grupo de	pago	Declarada	Ecológica	Control C. Conv. SIGPAC	Determinada
23-091-011-00101-001	101000	S	13,98	6	1,73	1,73	-	-	1,73
23-091-012-00042-001	101000	S	9,85	6	0,14	0,14	-	-	0,14
23-091-012-00044-003	101000	S	9,36	6	0,22	0,22	-	-	0,22
23-091-012-00177-003	101000	S	33,82	6	1,94	1,94	-	-	1,89
23-091-012-00178-001	101000	S	26,42	6	1,33	1,33	-	-	1,31
23-091-012-00300-001	101000	S	8,04	6	1,25	1,25	-	-	1,25
23-091-001-00241-001	101000	S	7,21	7	0,26	0,26	-	-	0,26
23-091-012-00032-001	101000	S	7,54	7	0,25	0,25	-	-	0,25
23-091-012-00043-001	101000	S	7,96	7	2,89	2,89	-	-	2,89
23-091-012-00184-002	101000	S	4,56	7	0,17	0,17	-	-	0,17
23-091-012-00186-002	101000	S	5,45	7	0,06	0,06	-	-	0,06



APELLIDOS Y NOMBRE / RAZÓN SOCIAL **NIF** **EXPEDIENTE**

JAENES GALLEGO FRANCISCA 26002608G 6058489

Resumen de superficies

GRUPO DE PAGO	SUPERFICIE (Hectáreas)				IMPORTE (Euros)			TOTAL
	Declarada	Determinada	Comp. (2010)	Resuelta	FEADER	M.A.A.M.A.	C.A.P.	
6 OLIVAR EN PENDIENTE	2,88	2,88	-	2,88	853,40	0,00	213,35	1.066,75
								1.066,75

REFERENCIA SIGPAC	CULTIVO	SEC_REG	Pendiente		Grupo de		SUPERFICIE (Hectáreas)		
			Media	pago	Declarada	Ecológica	Control C. Conv. SIGPAC	Determinada	
23-093-005-00045-001	101000	S	49,63	6	0,56	0,56	-	-	0,56
23-093-005-00420-003	101000	S	38,78	6	0,01	0,01	-	-	0,01
23-093-005-00425-003	101000	S	42,14	6	0,52	0,52	-	-	0,52
23-093-007-00422-001	101000	S	18,51	6	0,35	0,35	-	-	0,35
23-093-014-00249-002	101000	S	18,36	6	0,56	0,56	-	-	0,56
23-093-014-00260-001	101000	S	31,39	6	0,82	0,82	-	-	0,82
23-093-014-00261-001	101000	S	27,05	6	0,06	0,06	-	-	0,06

APELLIDOS Y NOMBRE / RAZÓN SOCIAL **NIF** **EXPEDIENTE**

JIMENEZ MACHADO RAMON 52147580W 6100505

Resumen de superficies

GRUPO DE PAGO	SUPERFICIE (Hectáreas)				IMPORTE (Euros)			TOTAL
	Declarada	Determinada	Comp. (2010)	Resuelta	FEADER	M.A.A.M.A.	C.A.P.	
7 OLIVAR	6,39	6,39	-	6,39	1.381,77	0,00	345,45	1.727,22
								1.727,22

REFERENCIA SIGPAC	CULTIVO	SEC_REG	Pendiente		Grupo de		SUPERFICIE (Hectáreas)		
			Media	pago	Declarada	Ecológica	Control C. Conv. SIGPAC	Determinada	
23-037-008-00025-002	101000	S	3,41	7	6,39	6,39	-	-	6,39

APELLIDOS Y NOMBRE / RAZÓN SOCIAL **NIF** **EXPEDIENTE**

JIMENEZ OZAEZ ANTONIO JOSE 77353302R 6058190

Resumen de superficies

GRUPO DE PAGO	SUPERFICIE (Hectáreas)				IMPORTE (Euros)			TOTAL
	Declarada	Determinada	Comp. (2010)	Resuelta	FEADER	M.A.A.M.A.	C.A.P.	
6 OLIVAR EN PENDIENTE	2,12	2,12	-	2,12	628,20	0,00	157,05	785,25
								785,25

REFERENCIA SIGPAC	CULTIVO	SEC_REG	Pendiente		Grupo de		SUPERFICIE (Hectáreas)		
			Media	pago	Declarada	Ecológica	Control C. Conv. SIGPAC	Determinada	
23-018-014-00183-001	101000	S	40,66	6	0,35	0,35	-	-	0,35
23-018-014-00335-001	101000	S	32,33	6	0,77	0,77	-	-	0,77
23-018-014-00336-001	101000	S	44,12	6	1,00	1,00	-	-	1,00

APELLIDOS Y NOMBRE / RAZÓN SOCIAL **NIF** **EXPEDIENTE**

LOPEZ HERREROS IGNACIO 26442620A 6005332

Resumen de superficies

GRUPO DE PAGO	SUPERFICIE (Hectáreas)				IMPORTE (Euros)			TOTAL
	Declarada	Determinada	Comp. (2010)	Resuelta	FEADER	M.A.A.M.A.	C.A.P.	
6 OLIVAR EN PENDIENTE	0,30	0,30	-	0,30	88,90	0,00	22,22	111,12
7 OLIVAR	1,44	1,44	-	1,44	311,39	0,00	77,84	389,23
								500,35

REFERENCIA SIGPAC	CULTIVO	SEC_REG	Pendiente		Grupo de		SUPERFICIE (Hectáreas)		
			Media	pago	Declarada	Ecológica	Control C. Conv. SIGPAC	Determinada	
23-091-012-00035-001	101000	S	8,59	6	0,30	0,30	-	-	0,30
23-091-011-00256-001	101000	S	3,72	7	0,52	0,52	-	-	0,52
23-091-011-00277-001	101000	S	3,59	7	0,51	0,51	-	-	0,51
23-091-012-00188-001	101000	S	6,00	7	0,41	0,41	-	-	0,41

APELLIDOS Y NOMBRE / RAZÓN SOCIAL**NIF****EXPEDIENTE**

LOPEZ PEREZ ANDRES FELIPE

75055356P

6063700

Resumen de superficies

GRUPO DE PAGO	SUPERFICIE (Hectáreas)					IMPORTE (Euros)			TOTAL
	Declarada	Determinada	Comp. (2010)	Resuelta	FEADER	M.A.A.M.A.	C.A.P.		
6 OLIVAR EN PENDIENTE	7,04	6,93	-	6,93	2.053,50	0,00	513,37	2.566,87	
								2.566,87	

REFERENCIA SIGPAC	CULTIVO	SEC_REG	Pendiente Media	Grupo de pago	SUPERFICIE (Hectáreas)				
					Declarada	Ecológica	Control C.	Conv. SIGPAC	Determinada
23-097-019-00120-001	101000	S	36,29	6	2,40	2,40	-	-	2,40
23-097-019-00124-001	101000	S	22,82	6	0,46	0,46	-	-	0,46
23-097-019-00158-003	101000	S	30,53	6	1,02	1,02	-	-	0,94
23-097-022-00774-001	101000	S	34,17	6	1,06	1,06	-	-	1,03
23-097-022-00776-002	101000	S	32,15	6	0,48	0,48	-	-	0,48
23-097-022-00781-001	101000	S	31,74	6	0,34	0,34	-	-	0,34
23-097-022-00782-001	101000	S	24,59	6	0,09	0,09	-	-	0,09
23-097-022-00783-002	101000	S	40,69	6	1,19	1,19	-	-	1,19

APELLIDOS Y NOMBRE / RAZÓN SOCIAL**NIF****EXPEDIENTE**

MELERO GARCIA JOSE CARLOS

44379283R

6016047

Resumen de superficies

GRUPO DE PAGO	SUPERFICIE (Hectáreas)					IMPORTE (Euros)			TOTAL
	Declarada	Determinada	Comp. (2010)	Resuelta	FEADER	M.A.A.M.A.	C.A.P.		
6 OLIVAR EN PENDIENTE	2,67	2,67	-	2,67	791,17	0,00	197,80	988,97	
7 OLIVAR	2,06	2,06	-	2,06	445,45	0,00	111,37	556,82	
								1.545,79	

REFERENCIA SIGPAC	CULTIVO	SEC_REG	Pendiente Media	Grupo de pago	SUPERFICIE (Hectáreas)				
					Declarada	Ecológica	Control C.	Conv. SIGPAC	Determinada
23-101-005-00088-001	101000	S	8,54	6	1,26	1,26	-	-	1,26
23-101-011-00685-003	101000	S	18,05	6	0,01	0,01	-	-	0,01
23-101-011-00687-001	101000	S	23,07	6	0,01	0,01	-	-	0,01
23-101-011-00688-001	101000	S	21,76	6	0,85	0,85	-	-	0,85
23-101-012-00182-001	101000	S	48,71	6	0,34	0,34	-	-	0,34
23-101-012-00183-001	101000	S	42,74	6	0,19	0,19	-	-	0,19
23-101-012-00186-001	101000	S	42,80	6	0,01	0,01	-	-	0,01
23-101-005-00089-001	101000	S	5,32	7	0,29	0,29	-	-	0,29
23-101-005-00104-002	101000	S	6,47	7	0,28	0,28	-	-	0,28
23-101-007-00026-001	101000	S	4,63	7	1,49	1,49	-	-	1,49

APELLIDOS Y NOMBRE / RAZÓN SOCIAL**NIF****EXPEDIENTE**

MORALES LIMON FELIX

05847330V

6072782

Resumen de superficies

GRUPO DE PAGO	SUPERFICIE (Hectáreas)					IMPORTE (Euros)			TOTAL
	Declarada	Determinada	Comp. (2010)	Resuelta	FEADER	M.A.A.M.A.	C.A.P.		
1 HERBACEOS	12,00	12,00	-	12,00	1.587,17	0,00	396,79	1.983,96	
								1.983,96	

REFERENCIA SIGPAC	CULTIVO	SEC_REG	Pendiente Media	Grupo de pago	SUPERFICIE (Hectáreas)				
					Declarada	Ecológica	Control C.	Conv. SIGPAC	Determinada
23-005-032-00064-004	1000	S		1	12,00	12,00	-	-	12,00



APELLIDOS Y NOMBRE / RAZÓN SOCIAL**NIF****EXPEDIENTE**

PARRA MARTINEZ SABAS ANASTASIO

26405085G

6050666

Resumen de superficies

GRUPO DE PAGO	SUPERFICIE (Hectáreas)				IMPORTE (Euros)			TOTAL
	Declarada	Determinada	Comp. (2010)	Resuelta	FEADER	M.A.A.M.A.	C.A.P.	
6 OLIVAR EN PENDIENTE	1,28	1,28	-	1,28	379,29	0,00	94,82	474,11
								474,11

REFERENCIA SIGPAC	CULTIVO	SEC_REG	Pendiente		Grupo de		SUPERFICIE (Hectáreas)		
			Media	pago	Declarada	Ecológica	Control C. Conv.	SIGPAC	Determinada
23-028-005-00240-001	101000	S	11,12	6	1,28	1,28	-	-	1,28

APELLIDOS Y NOMBRE / RAZÓN SOCIAL**NIF****EXPEDIENTE**

PATIÑO MOYA JOSE

75061309G

6035199

Resumen de superficies

GRUPO DE PAGO	SUPERFICIE (Hectáreas)				IMPORTE (Euros)			TOTAL
	Declarada	Determinada	Comp. (2010)	Resuelta	FEADER	M.A.A.M.A.	C.A.P.	
1 HERBACEOS	10,95	10,92	-	10,92	1.604,80	0,00	401,20	2.006,00
								2.006,00

REFERENCIA SIGPAC	CULTIVO	SEC_REG	Pendiente		Grupo de		SUPERFICIE (Hectáreas)		
			Media	pago	Declarada	Ecológica	Control C. Conv.	SIGPAC	Determinada
23-078-012-00091-001	5000	S		1	0,58	0,58	-	-	0,58
23-078-012-00193-002	5000	R		1	0,98	0,98	-	-	0,98
23-078-012-00258-002	5000	R		1	0,02	0,02	-	-	0,02
23-078-012-00281-001	5000	R		1	0,07	0,07	-	-	0,07
23-078-012-00346-001	5000	R		1	0,40	0,40	-	-	0,40
23-078-012-00363-002	5000	R		1	0,17	0,17	-	-	0,17
23-078-012-00384-001	5000	R		1	0,75	0,75	-	-	0,75
23-078-012-00466-001	5000	R		1	0,26	0,26	-	-	0,26
23-078-012-00470-001	52000	R		1	0,59	0,59	-	-	0,59
23-078-012-00506-001	52000	R		1	0,41	0,41	-	-	0,41
23-078-012-00507-001	5000	R		1	0,21	0,21	-	-	0,21
23-078-012-00524-001	5000	R		1	0,33	0,33	-	-	0,33
23-078-012-00771-001	5000	R		1	0,48	0,48	-	-	0,48
23-078-012-00782-001	5000	R		1	0,77	0,77	-	-	0,77
23-078-012-00782-002	5000	R		1	0,95	0,95	-	-	0,95
23-078-013-00660-001	5000	S		1	0,20	0,20	-	-	0,20
23-078-013-00770-001	5000	S		1	0,55	0,55	-	-	0,52
23-078-014-00110-002	5000	R		1	0,17	0,17	-	-	0,17
23-078-014-00110-003	5000	R		1	0,31	0,31	-	-	0,31
23-078-014-00115-001	5000	R		1	0,15	0,15	-	-	0,15
23-078-014-00125-003	5000	R		1	0,49	0,49	-	-	0,49
23-078-014-00276-001	5000	R		1	0,16	0,16	-	-	0,16
23-078-014-00277-001	5000	R		1	0,17	0,17	-	-	0,17
23-078-014-00279-002	5000	R		1	0,45	0,45	-	-	0,45
23-078-014-00315-001	5000	R		1	0,72	0,72	-	-	0,72
23-078-014-00337-001	5000	R		1	0,30	0,30	-	-	0,30
23-078-014-00514-001	5000	R		1	0,31	0,31	-	-	0,31



APellidos y nombre / Razón social**NIF****EXPEDIENTE**

RAMIREZ MARTINEZ JUAN DANIEL

26006856C

6034711

Resumen de superficies

GRUPO DE PAGO	SUPERFICIE (Hectáreas)				IMPORTE (Euros)			TOTAL
	Declarada	Determinada	Comp. (2010)	Resuelta	FEADER	M.A.A.M.A.	C.A.P.	
6 OLIVAR EN PENDIENTE	28,02	28,02	-	28,02	8.302,89	0,00	2.075,72	10.378,61
								10.378,61

REFERENCIA SIGPAC	CULTIVO	SEC_REG	Pendiente		SUPERFICIE (Hectáreas)				
			Media	Grupo de pago	Declarada	Ecológica	Control C. Conv.	SIGPAC	Determinada
23-901-021-00062-001	101000	S	53,11	6	0,08	0,08	-	-	0,08
23-901-021-00062-002	101000	S	47,40	6	0,59	0,59	-	-	0,59
23-901-021-00062-003	101000	S	52,62	6	0,01	0,01	-	-	0,01
23-901-021-00062-004	101000	S	36,37	6	0,03	0,03	-	-	0,03
23-901-021-00072-001	101000	S	29,29	6	0,23	0,23	-	-	0,23
23-901-021-00073-001	101000	S	29,92	6	0,69	0,69	-	-	0,69
23-901-021-00095-002	101000	S	25,50	6	6,88	6,88	-	-	6,88
23-901-021-00096-001	101000	S	26,20	6	2,62	2,62	-	-	2,62
23-901-021-00097-008	101000	S	21,70	6	0,44	0,44	-	-	0,44
23-901-021-00097-009	101000	S	29,45	6	13,56	13,56	-	-	13,56
23-901-021-00097-014	101000	S	29,11	6	0,01	0,01	-	-	0,01
23-901-021-00097-015	101000	S	21,66	6	0,03	0,03	-	-	0,03
23-901-021-00099-001	101000	S	48,92	6	0,38	0,38	-	-	0,38
23-901-021-00100-001	101000	S	55,82	6	0,38	0,38	-	-	0,38
23-901-021-00101-001	101000	S	55,88	6	0,38	0,38	-	-	0,38
23-901-021-00105-001	101000	S	33,52	6	0,02	0,02	-	-	0,02
23-901-021-00106-002	101000	S	31,61	6	0,17	0,17	-	-	0,17
23-901-021-00106-004	101000	S	37,42	6	0,01	0,01	-	-	0,01
23-901-021-00106-005	101000	S	29,37	6	0,02	0,02	-	-	0,02
23-901-021-00106-006	101000	S	15,42	6	0,03	0,03	-	-	0,03
23-901-021-00127-002	101000	S	20,87	6	0,03	0,03	-	-	0,03
23-901-021-00130-001	101000	S	25,85	6	1,37	1,37	-	-	1,37
23-901-021-00130-003	101000	S	17,11	6	0,02	0,02	-	-	0,02
23-901-021-00130-004	101000	S	25,31	6	0,02	0,02	-	-	0,02
23-901-021-00220-011	101000	S	33,36	6	0,01	0,01	-	-	0,01
23-901-021-00250-003	101000	S	23,42	6	0,01	0,01	-	-	0,01

APellidos y nombre / Razón social**NIF****EXPEDIENTE**

RODRIGUEZ NIÑO AMPARO

43081791P

6021923

Resumen de superficies

GRUPO DE PAGO	SUPERFICIE (Hectáreas)				IMPORTE (Euros)			TOTAL
	Declarada	Determinada	Comp. (2010)	Resuelta	FEADER	M.A.A.M.A.	C.A.P.	
6 OLIVAR EN PENDIENTE	1,12	1,12	-	1,12	331,88	0,00	82,97	414,85
								414,85

REFERENCIA SIGPAC	CULTIVO	SEC_REG	Pendiente		SUPERFICIE (Hectáreas)				
			Media	Grupo de pago	Declarada	Ecológica	Control C. Conv.	SIGPAC	Determinada
23-101-008-00218-001	101000	S	25,16	6	0,35	0,35	-	-	0,35
23-101-008-00219-001	101000	S	29,22	6	0,31	0,31	-	-	0,31
23-101-008-00300-002	101000	S	33,32	6	0,46	0,46	-	-	0,46



APELLIDOS Y NOMBRE / RAZÓN SOCIAL**NIF****EXPEDIENTE**

RODRIGUEZ NIÑO ISIDRO

75066569C

6021924

Resumen de superficies

<u>GRUPO DE PAGO</u>	<u>SUPERFICIE (Hectáreas)</u>				<u>IMPORTE (Euros)</u>			<u>TOTAL</u>
	<u>Declarada</u>	<u>Determinada</u>	<u>Comp. (2010)</u>	<u>Resuelta</u>	<u>FEADER</u>	<u>M.A.A.M.A.</u>	<u>C.A.P.</u>	
6 OLIVAR EN PENDIENTE	1,94	1,94	-	1,94	574,86	0,00	143,72	718,58
								718,58

<u>REFERENCIA SIGPAC</u>	<u>CULTIVO</u>	<u>SEC_REG</u>	<u>Pendiente Media</u>	<u>Grupo de pago</u>	<u>SUPERFICIE (Hectáreas)</u>				<u>Determinada</u>
					<u>Declarada</u>	<u>Ecológica</u>	<u>Control C. Conv. SIGPAC</u>	<u>Determinada</u>	
23-101-007-00342-003	101000	S	33,61	6	0,39	0,39	-	-	0,39
23-101-008-00324-001	101000	S	26,00	6	0,06	0,06	-	-	0,06
23-101-008-00325-001	101000	S	22,95	6	0,06	0,06	-	-	0,06
23-101-008-00351-002	101000	S	23,58	6	0,21	0,21	-	-	0,21
23-101-008-00374-001	101000	S	35,16	6	0,34	0,34	-	-	0,34
23-101-008-00375-001	101000	S	29,03	6	0,32	0,32	-	-	0,32
23-101-008-00465-002	101000	S	24,85	6	0,56	0,56	-	-	0,56

APELLIDOS Y NOMBRE / RAZÓN SOCIAL**NIF****EXPEDIENTE**

RODRIGUEZ NIÑO MARIA JOSE

75067660F

6021925

Resumen de superficies

<u>GRUPO DE PAGO</u>	<u>SUPERFICIE (Hectáreas)</u>				<u>IMPORTE (Euros)</u>			<u>TOTAL</u>
	<u>Declarada</u>	<u>Determinada</u>	<u>Comp. (2010)</u>	<u>Resuelta</u>	<u>FEADER</u>	<u>M.A.A.M.A.</u>	<u>C.A.P.</u>	
6 OLIVAR EN PENDIENTE	1,59	1,59	-	1,59	471,15	0,00	117,79	588,94
								588,94

<u>REFERENCIA SIGPAC</u>	<u>CULTIVO</u>	<u>SEC_REG</u>	<u>Pendiente Media</u>	<u>Grupo de pago</u>	<u>SUPERFICIE (Hectáreas)</u>				<u>Determinada</u>
					<u>Declarada</u>	<u>Ecológica</u>	<u>Control C. Conv. SIGPAC</u>	<u>Determinada</u>	
23-091-003-00276-002	101000	S	11,36	6	0,62	0,62	-	-	0,62
23-091-003-00283-001	101000	S	9,09	6	0,40	0,40	-	-	0,40
23-101-008-00146-002	101000	S	29,12	6	0,35	0,35	-	-	0,35
23-101-008-00173-001	101000	S	22,96	6	0,22	0,22	-	-	0,22



APellidos y nombre / Razón social**NIF****EXPEDIENTE**

ROMERO MUÑOZ SEBASTIAN

26464023Q

6071560

Resumen de superficies

GRUPO DE PAGO		SUPERFICIE (Hectáreas)				IMPORTE (Euros)			TOTAL
		Declarada	Determinada	Comp. (2010)	Resuelta	FEADER	M.A.A.M.A.	C.A.P.	
6	OLIVAR EN PENDIENTE	2,06	2,06	-	2,06	610,42	0,00	152,60	763,02
7	OLIVAR	5,83	5,83	-	5,83	1.260,68	0,00	315,17	1.575,85
									2.338,87

REFERENCIA SIGPAC	CULTIVO	SEC_REG	Pendiente		SUPERFICIE (Hectáreas)				
			Media	Grupo de pago	Declarada	Ecológica	Control C. Conv.	SIGPAC	Determinada
23-042-001-00178-001	101000	S	42,13	6	0,12	0,12	-	-	0,12
23-042-001-00179-001	101000	S	34,51	6	0,09	0,09	-	-	0,09
23-042-001-00461-004	101000	S	32,86	6	0,08	0,08	-	-	0,08
23-042-001-09121-003	101000	S	17,79	6	0,05	0,05	-	-	0,05
23-042-001-09121-008	101000	S	20,22	6	0,03	0,03	-	-	0,03
23-042-002-00435-001	101000	S	19,08	6	0,50	0,50	-	-	0,50
23-042-002-00436-001	101000	S	23,22	6	0,21	0,21	-	-	0,21
23-042-002-00686-003	101000	S	24,06	6	0,06	0,06	-	-	0,06
23-042-002-09121-002	101000	S	13,28	6	0,04	0,04	-	-	0,04
23-042-002-09121-012	101000	S	11,77	6	0,06	0,06	-	-	0,06
23-045-004-00307-002	101000	S	15,46	6	0,10	0,10	-	-	0,10
23-045-004-00329-003	101000	S	41,01	6	0,01	0,01	-	-	0,01
23-045-004-00329-004	101000	S	18,89	6	0,01	0,01	-	-	0,01
23-045-004-00469-001	101000	S	16,09	6	0,46	0,46	-	-	0,46
23-045-004-00528-001	101000	S	9,29	6	0,19	0,19	-	-	0,19
23-045-004-09119-003	101000	S	8,01	6	0,05	0,05	-	-	0,05
23-045-004-00275-001	101000	S	3,29	7	0,92	0,92	-	-	0,92
23-045-004-00276-001	101000	S	4,56	7	0,20	0,20	-	-	0,20
23-045-004-00301-002	101000	S	4,15	7	2,13	2,13	-	-	2,13
23-045-004-00304-001	101000	S	7,98	7	0,41	0,41	-	-	0,41
23-045-004-00479-001	101000	S	3,44	7	0,22	0,22	-	-	0,22
23-045-004-00495-001	101000	S	6,77	7	0,22	0,22	-	-	0,22
23-045-004-00496-001	101000	S	4,90	7	0,31	0,31	-	-	0,31
23-045-004-00559-001	101000	S	3,36	7	0,36	0,36	-	-	0,36
23-045-004-00619-002	101000	S	5,09	7	0,11	0,11	-	-	0,11
23-045-005-00145-002	101000	S	6,76	7	0,95	0,95	-	-	0,95

APellidos y nombre / Razón social**NIF****EXPEDIENTE**

RUANO SABALETE JOSE

25956213T

6034376

Resumen de superficies

GRUPO DE PAGO		SUPERFICIE (Hectáreas)				IMPORTE (Euros)			TOTAL
		Declarada	Determinada	Comp. (2010)	Resuelta	FEADER	M.A.A.M.A.	C.A.P.	
6	OLIVAR EN PENDIENTE	1,86	1,86	-	1,86	551,16	0,00	137,78	688,94
									688,94

REFERENCIA SIGPAC	CULTIVO	SEC_REG	Pendiente		SUPERFICIE (Hectáreas)				
			Media	Grupo de pago	Declarada	Ecológica	Control C. Conv.	SIGPAC	Determinada
23-040-001-00409-002	101000	R	13,23	6	0,02	0,02	-	-	0,02
23-040-001-00411-002	101000	R	18,83	6	0,57	0,57	-	-	0,57
23-040-001-00412-002	101000	R	16,75	6	0,35	0,35	-	-	0,35
23-040-003-00138-001	101000	S	18,51	6	0,28	0,28	-	-	0,28
23-040-004-00293-003	101000	S	25,75	6	0,64	0,64	-	-	0,64



APellidos y nombre / RAZÓN SOCIAL**NIF****EXPEDIENTE**

SALFHARAT AGROPECUARIA S.L.

B23528524

6075067

Resumen de superficies

GRUPO DE PAGO	SUPERFICIE (Hectáreas)				IMPORTE (Euros)			TOTAL
	Declarada	Determinada	Comp. (2010)	Resuelta	FEADER	M.A.A.M.A.	C.A.P.	
6 OLIVAR EN PENDIENTE	47,00	47,00	-	47,00	12.136,12	0,00	3.034,03	15.170,15
7 OLIVAR	26,69	26,69	-	26,69	5.029,28	0,00	1.257,32	6.286,60
								21.456,75

REFERENCIA SIGPAC	CULTIVO	SEC_REG	Pendiente		SUPERFICIE (Hectáreas)				
			Media	Grupo de pago	Declarada	Ecológica	Control C.	Conv. SIGPAC	Determinada
23-072-003-00086-002	101000	S	13,64	6	0,86	0,86	-	-	0,86
23-072-003-00093-002	101000	S	10,78	6	0,48	0,48	-	-	0,48
23-072-003-00246-001	101000	S	8,39	6	7,16	7,16	-	-	7,16
23-072-004-00116-001	101000	S	24,44	6	1,58	1,58	-	-	1,58
23-072-004-00224-006	101000	S	24,54	6	3,58	3,58	-	-	3,58
23-072-004-00938-005	101000	S	10,46	6	27,04	27,04	-	-	27,04
23-072-004-00938-010	101000	S	30,06	6	0,18	0,18	-	-	0,18
23-072-004-00938-011	101000	S	18,42	6	0,15	0,15	-	-	0,15
23-072-004-00938-013	101000	S	34,82	6	0,48	0,48	-	-	0,48
23-072-004-00938-014	101000	S	41,97	6	0,58	0,58	-	-	0,58
23-072-004-00938-015	101000	S	27,16	6	0,23	0,23	-	-	0,23
23-072-004-00938-016	101000	S	23,38	6	0,10	0,10	-	-	0,10
23-072-004-00940-019	101000	S	26,39	6	1,91	1,91	-	-	1,91
23-072-007-00370-001	101000	S	14,21	6	0,17	0,17	-	-	0,17
23-072-007-00484-001	101000	S	10,17	6	0,54	0,54	-	-	0,54
23-072-007-00573-002	101000	S	8,27	6	0,77	0,77	-	-	0,77
23-072-007-00574-001	101000	S	10,75	6	0,50	0,50	-	-	0,50
23-072-007-00590-001	101000	S	10,71	6	0,39	0,39	-	-	0,39
23-072-007-01010-002	101000	S	12,09	6	0,30	0,30	-	-	0,30
23-072-003-00245-001	101000	S	7,54	7	20,84	20,84	-	-	20,84
23-072-007-00362-001	101000	S	5,30	7	0,23	0,23	-	-	0,23
23-072-007-00363-001	101000	S	7,40	7	0,49	0,49	-	-	0,49
23-072-007-00597-001	101000	S	5,64	7	0,33	0,33	-	-	0,33
23-072-007-00603-001	101000	S	5,99	7	3,43	3,43	-	-	3,43
23-072-007-00622-003	101000	S	7,80	7	1,24	1,24	-	-	1,24
23-072-007-00625-001	101000	S	7,64	7	0,13	0,13	-	-	0,13



APELLIDOS Y NOMBRE / RAZÓN SOCIAL**NIF****EXPEDIENTE**

TEBA COZAR MARIA DE LA VILLA

25955077Z

6006223

Resumen de superficies

GRUPO DE PAGO	SUPERFICIE (Hectáreas)				IMPORTE (Euros)			TOTAL
	Declarada	Determinada	Comp. (2010)	Resuelta	FEADER	M.A.A.M.A.	C.A.P.	
6 OLIVAR EN PENDIENTE	8,71	8,71	-	8,71	2.580,95	0,00	645,23	3.226,18
7 OLIVAR	2,14	2,14	-	2,14	462,75	0,00	115,69	578,44
								3.804,62

REFERENCIA SIGPAC	CULTIVO	SEC_REG	Pendiente		SUPERFICIE (Hectáreas)				
			Media	Grupo de pago	Declarada	Ecológica	Control C. Conv.	SIGPAC	Determinada
23-060-006-00039-002	101000	S	33,80	6	0,02	0,02	-	-	0,02
23-060-006-00043-001	101000	S	18,81	6	0,70	0,70	-	-	0,70
23-060-006-00044-001	101000	S	14,57	6	1,10	1,10	-	-	1,10
23-060-006-00200-002	101000	S	10,51	6	0,01	0,01	-	-	0,01
23-060-006-00200-003	101000	S	9,91	6	0,08	0,08	-	-	0,08
23-060-006-00200-004	101000	S	9,11	6	1,57	1,57	-	-	1,57
23-060-006-00200-008	101000	S	11,98	6	0,01	0,01	-	-	0,01
23-060-006-00201-001	101000	S	8,19	6	1,31	1,31	-	-	1,31
23-060-006-00215-001	101000	S	14,58	6	0,01	0,01	-	-	0,01
23-060-016-00025-001	101000	S	12,97	6	1,13	1,13	-	-	1,13
23-060-051-00398-002	101000	S	8,11	6	0,14	0,14	-	-	0,14
23-060-051-00416-001	101000	S	10,52	6	0,86	0,86	-	-	0,86
23-060-051-00419-001	101000	S	9,32	6	0,97	0,97	-	-	0,97
23-060-058-00093-002	101000	S	10,39	6	0,09	0,09	-	-	0,09
23-060-058-00136-002	101000	S	8,77	6	0,33	0,33	-	-	0,33
23-060-084-00034-001	101000	S	9,49	6	0,38	0,38	-	-	0,38
23-060-006-00045-001	101000	S	7,70	7	0,01	0,01	-	-	0,01
23-060-006-00198-001	101000	S	6,33	7	0,01	0,01	-	-	0,01
23-060-006-00198-002	101000	S	4,06	7	0,03	0,03	-	-	0,03
23-060-006-00200-006	101000	S	6,79	7	0,01	0,01	-	-	0,01
23-060-006-00213-001	101000	S	5,43	7	0,36	0,36	-	-	0,36
23-060-051-00173-002	101000	S	3,98	7	0,01	0,01	-	-	0,01
23-060-051-00173-003	101000	S	4,43	7	0,01	0,01	-	-	0,01
23-060-051-00174-001	101000	S	6,49	7	0,63	0,63	-	-	0,63
23-060-058-00092-001	101000	S	7,92	7	1,07	1,07	-	-	1,07

APELLIDOS Y NOMBRE / RAZÓN SOCIAL**NIF****EXPEDIENTE**

TEJERO MESA FERMIN

25950553K

6029461

Resumen de superficies

GRUPO DE PAGO	SUPERFICIE (Hectáreas)				IMPORTE (Euros)			TOTAL
	Declarada	Determinada	Comp. (2010)	Resuelta	FEADER	M.A.A.M.A.	C.A.P.	
6 OLIVAR EN PENDIENTE	3,24	3,24	-	3,24	960,08	0,00	240,02	1.200,10
7 OLIVAR	2,39	2,39	-	2,39	516,81	0,00	129,21	646,02
								1.846,12

REFERENCIA SIGPAC	CULTIVO	SEC_REG	Pendiente		SUPERFICIE (Hectáreas)				
			Media	Grupo de pago	Declarada	Ecológica	Control C. Conv.	SIGPAC	Determinada
23-003-045-00067-001	101000	S	15,82	6	1,15	1,15	-	-	1,15
23-003-045-00083-003	101000	S	14,55	6	1,45	1,45	-	-	1,45
23-003-045-00083-007	101000	S	18,14	6	0,08	0,08	-	-	0,08
23-003-045-00084-001	101000	S	9,88	6	0,37	0,37	-	-	0,37
23-003-045-00084-002	101000	S	9,05	6	0,07	0,07	-	-	0,07
23-003-045-00085-001	101000	S	10,86	6	0,06	0,06	-	-	0,06
23-003-045-00085-003	101000	S	15,19	6	0,06	0,06	-	-	0,06
23-003-019-00010-002	101000	S	6,89	7	2,39	2,39	-	-	2,39



APELLIDOS Y NOMBRE / RAZÓN SOCIAL **NIF** **EXPEDIENTE**

TEJERO MESA FRANCISCO SEGUNDO 25960815W 6083911

Resumen de superficies

GRUPO DE PAGO	SUPERFICIE (Hectáreas)					IMPORTE (Euros)			TOTAL
	Declarada	Determinada	Comp. (2010)	Resuelta	FEADER	M.A.A.M.A.	C.A.P.		
6 OLIVAR EN PENDIENTE	2,00	2,00	-	2,00	592,64	0,00	148,16	740,80	
7 OLIVAR	2,38	2,38	-	2,38	514,65	0,00	128,66	643,31	
								1.384,11	

REFERENCIA SIGPAC	CULTIVO	SEC_REG	Pendiente		Grupo de		SUPERFICIE (Hectáreas)		
			Media	pago	Declarada	Ecológica	Control C. Conv. SIGPAC	Determinada	
23-003-045-00083-003	101000	S	14,55	6	1,44	1,44	-	-	1,44
23-003-045-00084-001	101000	S	9,88	6	0,37	0,37	-	-	0,37
23-003-045-00084-002	101000	S	9,05	6	0,07	0,07	-	-	0,07
23-003-045-00085-001	101000	S	10,86	6	0,06	0,06	-	-	0,06
23-003-045-00085-003	101000	S	15,19	6	0,06	0,06	-	-	0,06
23-003-019-00010-002	101000	S	6,89	7	2,38	2,38	-	-	2,38

APELLIDOS Y NOMBRE / RAZÓN SOCIAL **NIF** **EXPEDIENTE**

TEJERO MESA INMACULADA 25984383H 6029462

Resumen de superficies

GRUPO DE PAGO	SUPERFICIE (Hectáreas)					IMPORTE (Euros)			TOTAL
	Declarada	Determinada	Comp. (2010)	Resuelta	FEADER	M.A.A.M.A.	C.A.P.		
6 OLIVAR EN PENDIENTE	2,42	2,42	-	2,42	717,09	0,00	179,28	896,37	
7 OLIVAR	2,44	2,44	-	2,44	527,63	0,00	131,90	659,53	
								1.555,90	

REFERENCIA SIGPAC	CULTIVO	SEC_REG	Pendiente		Grupo de		SUPERFICIE (Hectáreas)		
			Media	pago	Declarada	Ecológica	Control C. Conv. SIGPAC	Determinada	
23-003-033-00372-001	101000	S	9,05	6	0,79	0,79	-	-	0,79
23-003-045-00083-003	101000	S	14,55	6	1,44	1,44	-	-	1,44
23-003-045-00084-002	101000	S	9,05	6	0,07	0,07	-	-	0,07
23-003-045-00085-001	101000	S	10,86	6	0,06	0,06	-	-	0,06
23-003-045-00085-003	101000	S	15,19	6	0,06	0,06	-	-	0,06
23-003-015-00095-001	101000	R	2,95	7	2,44	2,44	-	-	2,44

APELLIDOS Y NOMBRE / RAZÓN SOCIAL **NIF** **EXPEDIENTE**

TORRENTE NAVARRETE MARIA DE LOS 75093994Y 6068288

Resumen de superficies

GRUPO DE PAGO	SUPERFICIE (Hectáreas)					IMPORTE (Euros)			TOTAL
	Declarada	Determinada	Comp. (2010)	Resuelta	FEADER	M.A.A.M.A.	C.A.P.		
6 OLIVAR EN PENDIENTE	23,95	23,95	-	23,95	7.096,86	0,00	1.774,22	8.871,08	
								8.871,08	

REFERENCIA SIGPAC	CULTIVO	SEC_REG	Pendiente		Grupo de		SUPERFICIE (Hectáreas)		
			Media	pago	Declarada	Ecológica	Control C. Conv. SIGPAC	Determinada	
23-073-022-00370-001	101000	S	36,03	6	3,08	3,08	-	-	3,08
23-073-023-00216-002	101000	S	29,64	6	0,69	0,69	-	-	0,69
23-073-023-00219-003	101000	S	21,71	6	5,81	5,81	-	-	5,81
23-073-023-00220-004	101000	S	34,76	6	2,43	2,43	-	-	2,43
23-073-023-00225-001	101000	S	36,04	6	1,11	1,11	-	-	1,11
23-073-023-00262-002	101000	S	22,23	6	0,97	0,97	-	-	0,97
23-073-023-00263-001	101000	S	28,46	6	1,73	1,73	-	-	1,73
23-073-023-00322-001	101000	S	18,08	6	1,01	1,01	-	-	1,01
23-073-023-00324-002	101000	S	23,17	6	1,67	1,67	-	-	1,67
23-073-023-00325-001	101000	S	25,49	6	0,24	0,24	-	-	0,24
23-073-023-00333-001	101000	S	16,26	6	1,36	1,36	-	-	1,36
23-073-023-00496-001	101000	S	25,57	6	1,24	1,24	-	-	1,24
23-073-023-00505-002	101000	S	32,11	6	0,75	0,75	-	-	0,75
23-073-023-00853-002	101000	S	31,53	6	0,87	0,87	-	-	0,87
23-073-024-00239-002	101000	S	25,13	6	0,99	0,99	-	-	0,99

APELLIDOS Y NOMBRE / RAZÓN SOCIAL**NIF****EXPEDIENTE**

TORRES BUSTOS MARIA DOLORES

75000783Z

6027943

Resumen de superficies

GRUPO DE PAGO	SUPERFICIE (Hectáreas)				IMPORTE (Euros)			TOTAL
	Declarada	Determinada	Comp. (2010)	Resuelta	FEADER	M.A.A.M.A.	C.A.P.	
6 OLIVAR EN PENDIENTE	1,01	1,01	-	1,01	299,28	0,00	74,82	374,10
7 OLIVAR	2,24	2,24	-	2,24	484,38	0,00	121,09	605,47
								979,57

REFERENCIA SIGPAC	CULTIVO	SEC_REG	Pendiente Media	Grupo de pago	SUPERFICIE (Hectáreas)				
					Declarada	Ecológica	Control C.	Conv. SIGPAC	Determinada
18-047-015-00625-002	101000	S	19,73	6	1,01	1,01	-	-	1,01
23-045-004-00275-001	101000	R	3,29	7	0,92	0,92	-	-	0,92
23-045-004-00276-001	101000	R	4,56	7	0,20	0,20	-	-	0,20
23-045-004-00301-002	101000	R	4,15	7	1,12	1,12	-	-	1,12

APELLIDOS Y NOMBRE / RAZÓN SOCIAL**NIF****EXPEDIENTE**

TORRES NIETO MARIA DOLORES

25998565D

6058830

Resumen de superficies

GRUPO DE PAGO	SUPERFICIE (Hectáreas)				IMPORTE (Euros)			TOTAL
	Declarada	Determinada	Comp. (2010)	Resuelta	FEADER	M.A.A.M.A.	C.A.P.	
6 OLIVAR EN PENDIENTE	1,11	1,11	-	1,11	328,92	0,00	82,22	411,14
								411,14

REFERENCIA SIGPAC	CULTIVO	SEC_REG	Pendiente Media	Grupo de pago	SUPERFICIE (Hectáreas)				
					Declarada	Ecológica	Control C.	Conv. SIGPAC	Determinada
23-093-007-00317-001	101000	S	38,75	6	1,11	1,11	-	-	1,11

APELLIDOS Y NOMBRE / RAZÓN SOCIAL**NIF****EXPEDIENTE**

VALVERDE ALCALA VENTURA

26449948V

6064147

Resumen de superficies

GRUPO DE PAGO	SUPERFICIE (Hectáreas)				IMPORTE (Euros)			TOTAL
	Declarada	Determinada	Comp. (2010)	Resuelta	FEADER	M.A.A.M.A.	C.A.P.	
7 OLIVAR	23,27	23,15	-	23,15	5.005,96	0,00	1.251,49	6.257,45
								6.257,45

REFERENCIA SIGPAC	CULTIVO	SEC_REG	Pendiente Media	Grupo de pago	SUPERFICIE (Hectáreas)				
					Declarada	Ecológica	Control C.	Conv. SIGPAC	Determinada
23-073-024-00150-008	101000	S	2,10	7	16,51	16,51	-	-	16,51
23-073-024-00248-006	101000	S	2,25	7	0,12	0,12	-	-	0,00
23-073-024-00248-008	101000	S	1,85	7	6,64	6,64	-	-	6,64



MALAGA**APELLIDOS Y NOMBRE / RAZÓN SOCIAL****NIF****EXPEDIENTE**

AGUILAR CAMPOS ANDRES

77458679S

7016857

Resumen de superficies

GRUPO DE PAGO	SUPERFICIE (Hectáreas)				IMPORTE (Euros)			TOTAL
	Declarada	Determinada	Comp. (2010)	Resuelta	FEADER	M.A.A.M.A.	C.A.P.	
6 OLIVAR EN PENDIENTE	1,03	1,03	-	1,03	305,21	0,00	76,30	381,51
								381,51

REFERENCIA SIGPAC	CULTIVO	SEC_REG	Pendiente Media	Grupo de pago	SUPERFICIE (Hectáreas)				
					Declarada	Ecológica	Control C. Conv. SIGPAC	Determinada	
29-013-005-00068-001	101000	S	19,99	6	1,03	1,03	-	-	1,03

APELLIDOS Y NOMBRE / RAZÓN SOCIAL**NIF****EXPEDIENTE**

AGUILAR GIL DOLORES

31813444M

7014936

Resumen de superficies

GRUPO DE PAGO	SUPERFICIE (Hectáreas)				IMPORTE (Euros)			TOTAL
	Declarada	Determinada	Comp. (2010)	Resuelta	FEADER	M.A.A.M.A.	C.A.P.	
14 ALFALFA	4,00	4,00	-	4,00	1.145,60	0,00	286,40	1.432,00
								1.432,00

REFERENCIA SIGPAC	CULTIVO	SEC_REG	Pendiente Media	Grupo de pago	SUPERFICIE (Hectáreas)				
					Declarada	Ecológica	Control C. Conv. SIGPAC	Determinada	
11-021-018-00156-003	61000	R		14	4,00	4,00	-	-	4,00

APELLIDOS Y NOMBRE / RAZÓN SOCIAL**NIF****EXPEDIENTE**

ALARCON ALARCON JOSE JESUS

27383453K

7014090

Resumen de superficies

GRUPO DE PAGO	SUPERFICIE (Hectáreas)				IMPORTE (Euros)			TOTAL
	Declarada	Determinada	Comp. (2010)	Resuelta	FEADER	M.A.A.M.A.	C.A.P.	
6 OLIVAR EN PENDIENTE	4,41	4,41	-	4,41	1.306,77	0,00	326,69	1.633,46
								1.633,46

REFERENCIA SIGPAC	CULTIVO	SEC_REG	Pendiente Media	Grupo de pago	SUPERFICIE (Hectáreas)				
					Declarada	Ecológica	Control C. Conv. SIGPAC	Determinada	
29-013-010-00123-002	101000	S	21,49	6	4,41	4,41	-	-	4,41

APELLIDOS Y NOMBRE / RAZÓN SOCIAL**NIF****EXPEDIENTE**

ALCARAZ CAÑELLAS JOSE

45206317R

7008815

Resumen de superficies

GRUPO DE PAGO	SUPERFICIE (Hectáreas)				IMPORTE (Euros)			TOTAL
	Declarada	Determinada	Comp. (2010)	Resuelta	FEADER	M.A.A.M.A.	C.A.P.	
12 CITRICOS	5,38	5,38	-	5,38	2.196,76	0,00	549,19	2.745,95
								2.745,95

REFERENCIA SIGPAC	CULTIVO	SEC_REG	Pendiente Media	Grupo de pago	SUPERFICIE (Hectáreas)				
					Declarada	Ecológica	Control C. Conv. SIGPAC	Determinada	
29-038-002-00492-001	207000	R		12	1,00	1,00	-	-	1,00
29-038-008-00026-002	207000	R		12	0,39	0,39	-	-	0,39
29-038-008-00028-002	207000	R		12	2,48	2,48	-	-	2,48
29-038-008-00028-004	207000	R		12	1,00	1,00	-	-	1,00
29-038-008-00028-005	207000	R		12	0,51	0,51	-	-	0,51



APellidos y nombre / Razón social **NIF** **Expediente**

ARENAS DUEÑAS ANDRES 24822660W 7023139

Resumen de superficies

GRUPO DE PAGO	SUPERFICIE (Hectáreas)				IMPORTE (Euros)			TOTAL
	Declarada	Determinada	Comp. (2010)	Resuelta	FEADER	M.A.A.M.A.	C.A.P.	
6 OLIVAR EN PENDIENTE	3,25	3,25	-	3,25	963,04	0,00	240,76	1.203,80
								1.203,80

REFERENCIA SIGPAC	CULTIVO	SEC_REG	Pendiente		Grupo de		SUPERFICIE (Hectáreas)		
			Media	pago	Declarada	Ecológica	Control C. Conv. SIGPAC	Determinada	
29-018-017-00076-001	101000	S	18,50	6	0,58	0,58	-	-	0,58
29-018-017-00076-003	101000	S	22,59	6	0,10	0,10	-	-	0,10
29-018-017-00077-002	101000	S	25,42	6	2,57	2,57	-	-	2,57

APellidos y nombre / Razón social **NIF** **Expediente**

ARIAS TRUJILLO JOSE ANTONIO 74840939C 7016863

Resumen de superficies

GRUPO DE PAGO	SUPERFICIE (Hectáreas)				IMPORTE (Euros)			TOTAL
	Declarada	Determinada	Comp. (2010)	Resuelta	FEADER	M.A.A.M.A.	C.A.P.	
6 OLIVAR EN PENDIENTE	5,83	5,83	-	5,83	1.727,55	0,00	431,88	2.159,43
								2.159,43

REFERENCIA SIGPAC	CULTIVO	SEC_REG	Pendiente		Grupo de		SUPERFICIE (Hectáreas)		
			Media	pago	Declarada	Ecológica	Control C. Conv. SIGPAC	Determinada	
29-013-006-00218-001	101000	S	21,37	6	0,49	0,49	-	-	0,49
29-013-006-00223-001	101000	S	20,15	6	1,29	1,29	-	-	1,29
29-013-006-00223-002	101000	S	9,25	6	0,01	0,01	-	-	0,01
29-013-006-00223-003	101000	S	20,69	6	0,02	0,02	-	-	0,02
29-013-010-00155-001	101000	S	23,84	6	1,12	1,12	-	-	1,12
29-013-010-00191-001	101000	S	29,41	6	2,90	2,90	-	-	2,90

APellidos y nombre / Razón social **NIF** **Expediente**

ARJONA RUBIO MIGUEL BALTASAR 25551514D 7005646

Resumen de superficies

GRUPO DE PAGO	SUPERFICIE (Hectáreas)				IMPORTE (Euros)			TOTAL
	Declarada	Determinada	Comp. (2010)	Resuelta	FEADER	M.A.A.M.A.	C.A.P.	
6 OLIVAR EN PENDIENTE	1,17	1,17	-	1,17	346,69	0,00	86,68	433,37
								433,37

REFERENCIA SIGPAC	CULTIVO	SEC_REG	Pendiente		Grupo de		SUPERFICIE (Hectáreas)		
			Media	pago	Declarada	Ecológica	Control C. Conv. SIGPAC	Determinada	
29-013-009-00011-001	101000	S	16,83	6	1,17	1,17	-	-	1,17

APellidos y nombre / Razón social **NIF** **Expediente**

BARRERA ALTAR FERNANDO 31558551K 7008817

Resumen de superficies

GRUPO DE PAGO	SUPERFICIE (Hectáreas)				IMPORTE (Euros)			TOTAL
	Declarada	Determinada	Comp. (2010)	Resuelta	FEADER	M.A.A.M.A.	C.A.P.	
12 CITRICOS	1,34	1,34	-	1,34	547,15	0,00	136,79	683,94
								683,94

REFERENCIA SIGPAC	CULTIVO	SEC_REG	Pendiente		Grupo de		SUPERFICIE (Hectáreas)		
			Media	pago	Declarada	Ecológica	Control C. Conv. SIGPAC	Determinada	
29-038-025-00039-001	207000	R		12	0,45	0,45	-	-	0,45
29-038-025-00040-002	207000	R		12	0,35	0,35	-	-	0,35
29-038-025-00049-002	206000	R		12	0,22	0,22	-	-	0,22
29-038-025-00049-002	209000	R		12	0,32	0,32	-	-	0,32

APellidos y nombre / Razón social**NIF****Expediente**

BECERRA GONZALEZ MARIA

25557165W

7020971

Resumen de superficies

GRUPO DE PAGO	SUPERFICIE (Hectáreas)				IMPORTE (Euros)			TOTAL
	Declarada	Determinada	Comp. (2010)	Resuelta	FEADER	M.A.A.M.A.	C.A.P.	
6 OLIVAR EN PENDIENTE	0,99	0,99	-	0,99	293,36	0,00	73,34	366,70
7 OLIVAR	4,16	4,16	-	4,16	899,56	0,00	224,89	1.124,45
								1.491,15

REFERENCIA SIGPAC	CULTIVO	SEC_REG	Pendiente Media	Grupo de pago	SUPERFICIE (Hectáreas)				
					Declarada	Ecológica	Control C. Conv.	SIGPAC	Determinada
29-084-004-00084-001	101000	S	14,63	6	0,10	0,10	-	-	0,10
29-084-004-00084-003	101000	S	22,47	6	0,01	0,01	-	-	0,01
29-084-004-00088-001	101000	S	9,40	6	0,09	0,09	-	-	0,09
29-084-004-00088-002	101000	S	13,51	6	0,30	0,30	-	-	0,30
29-084-004-00088-003	101000	S	10,29	6	0,03	0,03	-	-	0,03
29-084-004-00089-001	101000	S	8,46	6	0,18	0,18	-	-	0,18
29-084-004-00089-002	101000	S	9,50	6	0,11	0,11	-	-	0,11
29-084-004-00090-002	101000	S	8,37	6	0,17	0,17	-	-	0,17
29-084-004-00090-001	101000	S	6,56	7	0,07	0,07	-	-	0,07
29-084-045-00039-001	101000	S	3,49	7	0,03	0,03	-	-	0,03
29-084-045-00039-002	101000	S	3,87	7	0,78	0,78	-	-	0,78
29-084-045-00039-004	101000	S	3,07	7	0,01	0,01	-	-	0,01
29-084-045-00039-005	101000	S	2,88	7	0,06	0,06	-	-	0,06
29-084-045-00052-001	101000	S	2,45	7	3,21	3,21	-	-	3,21

APellidos y nombre / Razón social**NIF****Expediente**

CALLE GARCIA ADELINO

74924361K

7021228

Resumen de superficies

GRUPO DE PAGO	SUPERFICIE (Hectáreas)				IMPORTE (Euros)			TOTAL
	Declarada	Determinada	Comp. (2010)	Resuelta	FEADER	M.A.A.M.A.	C.A.P.	
6 OLIVAR EN PENDIENTE	4,18	4,18	-	4,18	1.238,62	0,00	309,65	1.548,27
								1.548,27

REFERENCIA SIGPAC	CULTIVO	SEC_REG	Pendiente Media	Grupo de pago	SUPERFICIE (Hectáreas)				
					Declarada	Ecológica	Control C. Conv.	SIGPAC	Determinada
29-074-004-00045-001	101000	S	24,78	6	0,06	0,06	-	-	0,06
29-074-004-00045-002	101000	S	26,09	6	2,16	2,16	-	-	2,16
29-074-004-00045-003	101000	S	27,10	6	0,12	0,12	-	-	0,12
29-074-004-00045-004	101000	S	18,90	6	0,02	0,02	-	-	0,02
29-074-004-00045-005	101000	S	33,45	6	0,02	0,02	-	-	0,02
29-074-004-00056-001	101000	S	25,90	6	0,03	0,03	-	-	0,03
29-074-004-00056-002	101000	S	13,08	6	0,03	0,03	-	-	0,03
29-074-004-00056-003	101000	S	24,50	6	0,01	0,01	-	-	0,01
29-074-004-00056-004	101000	S	24,24	6	1,62	1,62	-	-	1,62
29-074-004-00056-005	101000	S	33,93	6	0,02	0,02	-	-	0,02
29-074-004-00056-006	101000	S	22,03	6	0,03	0,03	-	-	0,03
29-074-004-00056-007	101000	S	44,82	6	0,04	0,04	-	-	0,04
29-074-004-00056-008	101000	S	39,23	6	0,02	0,02	-	-	0,02

APellidos y nombre / Razón social**NIF****Expediente**

CAMPOS SANTIAGO ADELA

24665607Q

7015899

Resumen de superficies

GRUPO DE PAGO	SUPERFICIE (Hectáreas)				IMPORTE (Euros)			TOTAL
	Declarada	Determinada	Comp. (2010)	Resuelta	FEADER	M.A.A.M.A.	C.A.P.	
1 HERBACEOS	28,64	28,64	-	28,64	4.208,93	0,00	1.052,24	5.261,17
								5.261,17

REFERENCIA SIGPAC	CULTIVO	SEC_REG	Pendiente Media	Grupo de pago	SUPERFICIE (Hectáreas)				
					Declarada	Ecológica	Control C. Conv.	SIGPAC	Determinada
29-039-006-00048-015	8000	S		1	27,50	27,50	-	-	27,50
29-039-006-00049-001	8000	S		1	0,46	0,46	-	-	0,46
29-039-006-00052-001	8000	S		1	0,68	0,68	-	-	0,68

APellidos y nombre / Razón social**NIF****EXPEDIENTE**

CANTARERO DEL CORRAL RAFAELA

25674027R

7010005

Resumen de superficies

GRUPO DE PAGO	SUPERFICIE (Hectáreas)					IMPORTE (Euros)			TOTAL
	Declarada	Determinada	Comp. (2010)	Resuelta	FEADER	M.A.A.M.A.	C.A.P.		
6 OLIVAR EN PENDIENTE	1,74	1,74	-	1,74	515,60	0,00	128,90	644,50	
								644,50	

REFERENCIA SIGPAC	CULTIVO	SEC_REG	Pendiente Media	Grupo de pago	SUPERFICIE (Hectáreas)				
					Declarada	Ecológica	Control C.	Conv. SIGPAC	Determinada
29-040-021-00032-001	101000	R	24,74	6	1,16	1,16	-	-	1,16
29-040-022-00110-002	101000	S	50,37	6	0,58	0,58	-	-	0,58

APellidos y nombre / Razón social**NIF****EXPEDIENTE**

CANTERO GARCIA AGUSTIN

25577353L

7000706

Resumen de superficies

GRUPO DE PAGO	SUPERFICIE (Hectáreas)					IMPORTE (Euros)			TOTAL
	Declarada	Determinada	Comp. (2010)	Resuelta	FEADER	M.A.A.M.A.	C.A.P.		
3 FRUTALES DE SECANO	9,17	9,17	-	9,17	903,06	0,00	225,77	1.128,83	
6 OLIVAR EN PENDIENTE	9,07	9,07	-	9,07	2.687,62	0,00	671,91	3.359,53	
								4.488,36	

REFERENCIA SIGPAC	CULTIVO	SEC_REG	Pendiente Media	Grupo de pago	SUPERFICIE (Hectáreas)				
					Declarada	Ecológica	Control C.	Conv. SIGPAC	Determinada
29-031-006-00066-001	104000	S		3	4,40	4,40	-	-	4,40
29-031-006-00079-008	104000	S		3	4,65	4,65	-	-	4,65
29-031-011-00033-003	104000	S		3	0,12	0,12	-	-	0,12
29-031-006-00011-002	101000	S	29,02	6	0,70	0,70	-	-	0,70
29-031-006-00011-003	101000	S	18,95	6	0,20	0,20	-	-	0,20
29-031-006-00011-005	101000	S	20,93	6	0,10	0,10	-	-	0,10
29-031-006-00011-006	101000	S	28,86	6	0,08	0,08	-	-	0,08
29-031-006-00011-007	101000	S	23,71	6	0,08	0,08	-	-	0,08
29-031-006-00011-008	101000	S	20,97	6	0,10	0,10	-	-	0,10
29-031-006-00011-009	101000	S	8,55	6	0,01	0,01	-	-	0,01
29-031-006-00014-002	101000	S	22,90	6	0,12	0,12	-	-	0,12
29-031-006-00029-001	101000	S	10,15	6	0,04	0,04	-	-	0,04
29-031-006-00055-003	101000	S	23,28	6	0,21	0,21	-	-	0,21
29-031-006-00055-004	101000	S	19,95	6	0,01	0,01	-	-	0,01
29-031-006-00055-006	101000	S	28,63	6	0,23	0,23	-	-	0,23
29-031-006-00056-001	101000	S	19,58	6	0,73	0,73	-	-	0,73
29-031-006-00056-002	101000	S	20,53	6	0,02	0,02	-	-	0,02
29-031-006-00057-001	101000	S	23,64	6	0,29	0,29	-	-	0,29
29-031-007-00010-001	101000	S	25,10	6	1,43	1,43	-	-	1,43
29-031-007-00011-002	101000	S	40,01	6	1,03	1,03	-	-	1,03
29-031-011-00033-001	101000	S	37,95	6	0,98	0,98	-	-	0,98
29-031-018-00250-001	101000	S	10,34	6	0,64	0,64	-	-	0,64
29-031-018-00250-002	101000	S	15,97	6	0,96	0,96	-	-	0,96
29-031-018-00250-003	101000	S	8,03	6	1,11	1,11	-	-	1,11

APellidos y nombre / Razón social**NIF****EXPEDIENTE**

CANTO RAMIREZ MANUEL

25507401X

7020174

Resumen de superficies

GRUPO DE PAGO	SUPERFICIE (Hectáreas)					IMPORTE (Euros)			TOTAL
	Declarada	Determinada	Comp. (2010)	Resuelta	FEADER	M.A.A.M.A.	C.A.P.		
6 OLIVAR EN PENDIENTE	2,23	2,23	-	2,23	660,79	0,00	165,20	825,99	
								825,99	

REFERENCIA SIGPAC	CULTIVO	SEC_REG	Pendiente Media	Grupo de pago	SUPERFICIE (Hectáreas)				
					Declarada	Ecológica	Control C.	Conv. SIGPAC	Determinada
29-031-006-00197-001	101000	S	24,85	6	1,02	1,02	-	-	1,02
29-031-010-00045-001	101000	S	23,65	6	0,05	0,05	-	-	0,05
29-031-010-00045-003	101000	S	28,94	6	0,02	0,02	-	-	0,02
29-031-010-00047-002	101000	S	24,02	6	0,17	0,17	-	-	0,17
29-031-010-00047-003	101000	S	19,50	6	0,01	0,01	-	-	0,01
29-031-018-00237-001	101000	S	15,78	6	0,96	0,96	-	-	0,96

APELLIDOS Y NOMBRE / RAZÓN SOCIAL **NIF** **EXPEDIENTE**

CARRETERO LARA FRANCISCO 25733938C 7022954

Resumen de superficies

<u>GRUPO DE PAGO</u>	<u>SUPERFICIE (Hectáreas)</u>				<u>IMPORTE (Euros)</u>			<u>TOTAL</u>
	<u>Declarada</u>	<u>Determinada</u>	<u>Comp. (2010)</u>	<u>Resuelta</u>	<u>FEADER</u>	<u>M.A.A.M.A.</u>	<u>C.A.P.</u>	
6 OLIVAR EN PENDIENTE	1,29	1,29	-	1,29	382,25	0,00	95,57	477,82
								477,82

<u>REFERENCIA SIGPAC</u>	<u>CULTIVO</u>	<u>SEC_REG</u>	<u>Pendiente Media</u>	<u>Grupo de pago</u>	<u>SUPERFICIE (Hectáreas)</u>					
					<u>Declarada</u>	<u>Ecológica</u>	<u>Control C.</u>	<u>Conv. SIGPAC</u>	<u>Determinada</u>	
29-058-007-00129-001	101000	S	8,22	6	1,29	1,29	-	-	1,29	



APELLIDOS Y NOMBRE / RAZÓN SOCIAL**NIF****EXPEDIENTE**

CASERIA DEL CONDE S.A.

A29040730

7014871

Resumen de superficies

GRUPO DE PAGO	SUPERFICIE (Hectáreas)				IMPORTE (Euros)			TOTAL
	Declarada	Determinada	Comp. (2010)	Resuelta	FEADER	M.A.A.M.A.	C.A.P.	
6 OLIVAR EN PENDIENTE	51,42	51,42	-	51,42	15.068,46	0,00	3.767,12	18.835,58
								18.835,58

REFERENCIA SIGPAC	CULTIVO	SEC_REG	Pendiente		SUPERFICIE (Hectáreas)				
			Media	Grupo de pago	Declarada	Ecológica	Control C. Conv.	SIGPAC	Determinada
29-011-012-00020-003	101000	S	36,52	6	8,75	8,75	-	-	8,75
29-011-012-00020-015	101000	S	21,41	6	0,06	0,06	-	-	0,06
29-011-012-00020-016	101000	S	30,12	6	0,01	0,01	-	-	0,01
29-011-012-00020-017	101000	S	20,67	6	0,01	0,01	-	-	0,01
29-011-012-00022-019	101000	S	33,97	6	0,13	0,13	-	-	0,13
29-011-012-00022-026	101000	S	48,27	6	0,18	0,18	-	-	0,18
29-011-012-00022-027	101000	S	14,86	6	0,74	0,74	-	-	0,74
29-011-012-00022-028	101000	S	49,18	6	0,74	0,74	-	-	0,74
29-011-012-00022-031	101000	S	47,57	6	3,65	3,65	-	-	3,65
29-011-012-00022-032	101000	S	38,74	6	6,65	6,65	-	-	6,65
29-011-012-00022-048	101000	S	41,84	6	0,01	0,01	-	-	0,01
29-011-012-00022-075	101000	S	16,06	6	0,02	0,02	-	-	0,02
29-011-012-00022-079	101000	S	47,40	6	0,02	0,02	-	-	0,02
29-011-012-00022-083	101000	S	37,87	6	0,02	0,02	-	-	0,02
29-011-012-00022-093	101000	S	55,56	6	0,07	0,07	-	-	0,07
29-011-012-00022-094	101000	S	20,57	6	0,07	0,07	-	-	0,07
29-011-012-00022-095	101000	S	42,71	6	0,72	0,72	-	-	0,72
29-011-012-00022-097	101000	S	44,74	6	0,02	0,02	-	-	0,02
29-011-012-00022-101	101000	S	41,65	6	0,09	0,09	-	-	0,09
29-011-012-00022-107	101000	S	63,26	6	0,01	0,01	-	-	0,01
29-011-012-00022-108	101000	S	62,39	6	0,04	0,04	-	-	0,04
29-011-012-00022-110	101000	S	56,97	6	0,05	0,05	-	-	0,05
29-011-012-00022-111	101000	S	61,08	6	0,15	0,15	-	-	0,15
29-011-012-00022-112	101000	S	69,75	6	0,08	0,08	-	-	0,08
29-011-012-00022-115	101000	S	49,83	6	0,13	0,13	-	-	0,13
29-011-012-00022-118	101000	S	33,29	6	0,04	0,04	-	-	0,04
29-011-012-00022-119	101000	S	15,32	6	0,04	0,04	-	-	0,04
29-011-012-00022-122	101000	S	32,95	6	0,02	0,02	-	-	0,02
29-011-012-00022-123	101000	S	29,35	6	0,40	0,40	-	-	0,40
29-011-012-00022-124	101000	S	43,57	6	0,10	0,10	-	-	0,10
29-011-012-00022-125	101000	S	48,20	6	0,27	0,27	-	-	0,27
29-011-012-00022-127	101000	S	48,69	6	0,06	0,06	-	-	0,06
29-011-012-00022-132	101000	S	21,86	6	0,06	0,06	-	-	0,06
29-011-012-00022-134	101000	S	18,09	6	0,30	0,30	-	-	0,30
29-011-012-00022-140	101000	S	42,30	6	0,02	0,02	-	-	0,02
29-011-012-00022-142	101000	S	43,99	6	0,08	0,08	-	-	0,08
29-011-012-00022-145	101000	S	40,64	6	0,08	0,08	-	-	0,08
29-011-012-00022-146	101000	S	46,23	6	1,17	1,17	-	-	1,17
29-011-012-00022-147	101000	S	32,31	6	0,25	0,25	-	-	0,25
29-011-012-00022-148	101000	S	21,16	6	0,28	0,28	-	-	0,28
29-011-012-00022-149	101000	S	27,07	6	0,07	0,07	-	-	0,07
29-011-012-00022-150	101000	S	40,33	6	0,37	0,37	-	-	0,37
29-011-012-00022-153	101000	S	45,03	6	0,16	0,16	-	-	0,16
29-011-012-00022-160	101000	S	20,06	6	1,06	1,06	-	-	1,06
29-011-012-00022-161	101000	S	28,41	6	0,25	0,25	-	-	0,25
29-011-012-00022-162	101000	S	36,51	6	0,17	0,17	-	-	0,17
29-011-012-00023-001	101000	S	24,57	6	0,01	0,01	-	-	0,01
29-011-012-00023-003	101000	S	30,89	6	0,08	0,08	-	-	0,08
29-011-012-00023-021	101000	S	41,40	6	20,10	20,10	-	-	20,10
29-011-012-00023-026	101000	S	27,61	6	0,01	0,01	-	-	0,01
29-011-012-00023-029	101000	S	53,26	6	0,02	0,02	-	-	0,02
29-011-012-00023-037	101000	S	33,77	6	0,02	0,02	-	-	0,02
29-011-012-09009-013	101000	S	10,51	6	0,02	0,02	-	-	0,02
29-011-012-09009-046	101000	S	22,74	6	0,21	0,21	-	-	0,21
29-011-012-09009-074	101000	S	18,09	6	0,04	0,04	-	-	0,04
29-900-034-00028-017	101000	S	47,17	6	1,59	1,59	-	-	1,59
29-900-034-00028-027	101000	S	44,06	6	1,65	1,65	-	-	1,65

APELLIDOS Y NOMBRE / RAZÓN SOCIAL **NIF** **EXPEDIENTE**

CASTELLOSA SL B48055727 7023145

Resumen de superficies

GRUPO DE PAGO	SUPERFICIE (Hectáreas)					IMPORTE (Euros)			TOTAL
	Declarada	Determinada	Comp. (2010)	Resuelta	FEADER	M.A.A.M.A.	C.A.P.		
5 FRUTALES DE REGADIO	22,70	22,70	-	22,70	10.688,98	0,00	2.672,24	13.361,22	
								13.361,22	

REFERENCIA SIGPAC	CULTIVO	SEC_REG	Pendiente Media	Grupo de pago	SUPERFICIE (Hectáreas)				
					Declarada	Ecológica	Control C. Conv.	SIGPAC	Determinada
29-084-044-00040-002	112000	R		5	16,73	16,73	-	-	16,73
29-084-044-00041-001	112000	R		5	5,97	5,97	-	-	5,97

APELLIDOS Y NOMBRE / RAZÓN SOCIAL **NIF** **EXPEDIENTE**

CASTILLO MARTIN AGUSTINA CARMEN 33370718H 7018074

Resumen de superficies

GRUPO DE PAGO	SUPERFICIE (Hectáreas)					IMPORTE (Euros)			TOTAL
	Declarada	Determinada	Comp. (2010)	Resuelta	FEADER	M.A.A.M.A.	C.A.P.		
6 OLIVAR EN PENDIENTE	3,40	3,40	-	3,40	1.007,49	0,00	251,87	1.259,36	
								1.259,36	

REFERENCIA SIGPAC	CULTIVO	SEC_REG	Pendiente Media	Grupo de pago	SUPERFICIE (Hectáreas)				
					Declarada	Ecológica	Control C. Conv.	SIGPAC	Determinada
29-012-005-00425-003	101000	S	15,92	6	0,01	0,01	-	-	0,01
29-012-005-00425-010	101000	S	17,49	6	0,18	0,18	-	-	0,18
29-012-005-00425-011	101000	S	17,04	6	1,20	1,20	-	-	1,20
29-012-005-00425-015	101000	S	18,44	6	0,02	0,02	-	-	0,02
29-012-005-00425-016	101000	S	15,32	6	0,01	0,01	-	-	0,01
29-012-005-00425-018	101000	S	9,60	6	0,58	0,58	-	-	0,58
29-012-005-00426-001	101000	S	11,01	6	0,97	0,97	-	-	0,97
29-012-005-00426-005	101000	S	13,01	6	0,01	0,01	-	-	0,01
29-012-005-00426-006	101000	S	11,48	6	0,06	0,06	-	-	0,06
29-012-005-00426-008	101000	S	14,39	6	0,36	0,36	-	-	0,36

APELLIDOS Y NOMBRE / RAZÓN SOCIAL **NIF** **EXPEDIENTE**

CASTILLO MARTIN CRISTOBAL JESUS 25677327N 7018075

Resumen de superficies

GRUPO DE PAGO	SUPERFICIE (Hectáreas)					IMPORTE (Euros)			TOTAL
	Declarada	Determinada	Comp. (2010)	Resuelta	FEADER	M.A.A.M.A.	C.A.P.		
6 OLIVAR EN PENDIENTE	3,74	3,74	-	3,74	1.108,24	0,00	277,06	1.385,30	
								1.385,30	

REFERENCIA SIGPAC	CULTIVO	SEC_REG	Pendiente Media	Grupo de pago	SUPERFICIE (Hectáreas)				
					Declarada	Ecológica	Control C. Conv.	SIGPAC	Determinada
29-012-005-00425-019	101000	S	17,62	6	1,68	1,68	-	-	1,68
29-012-005-00426-007	101000	S	14,89	6	0,38	0,38	-	-	0,38
29-012-007-00001-005	101000	S	17,02	6	1,68	1,68	-	-	1,68

APELLIDOS Y NOMBRE / RAZÓN SOCIAL **NIF** **EXPEDIENTE**

CHACON VAZQUEZ PABLO 25599548L 7023066

Resumen de superficies

GRUPO DE PAGO	SUPERFICIE (Hectáreas)					IMPORTE (Euros)			TOTAL
	Declarada	Determinada	Comp. (2010)	Resuelta	FEADER	M.A.A.M.A.	C.A.P.		
10 VIÑEDO VINIFICACION	4,40	4,40	-	4,40	810,30	0,00	202,58	1.012,88	
								1.012,88	

REFERENCIA SIGPAC	CULTIVO	SEC_REG	Pendiente Media	Grupo de pago	SUPERFICIE (Hectáreas)				
					Declarada	Ecológica	Control C. Conv.	SIGPAC	Determinada
29-084-006-00017-004	102000	S		10	2,02	2,02	-	-	2,02
29-084-006-00017-013	102000	S		10	0,24	0,24	-	-	0,24
29-084-044-00019-005	102000	S		10	2,14	2,14	-	-	2,14

APELLIDOS Y NOMBRE / RAZÓN SOCIAL**NIF****EXPEDIENTE**

CHRISTIE CALLUM JOHN

X1281661D

7022509

Resumen de superficies

GRUPO DE PAGO	SUPERFICIE (Hectáreas)					IMPORTE (Euros)			TOTAL
	Declarada	Determinada	Comp. (2010)	Resuelta	FEADER	M.A.A.M.A.	C.A.P.		
6 OLIVAR EN PENDIENTE	3,23	3,23	-	3,23	957,11	0,00	239,28	1.196,39	
								1.196,39	

REFERENCIA SIGPAC	CULTIVO	SEC_REG	Pendiente		Grupo de		SUPERFICIE (Hectáreas)		
			Media	pago	Declarada	Ecológica	Control C. Conv. SIGPAC	Determinada	
29-031-008-00034-005	101000	S	18,80	6	2,88	2,88	-	-	2,88
29-031-008-00034-007	101000	S	16,15	6	0,01	0,01	-	-	0,01
29-031-008-00034-008	101000	S	13,17	6	0,02	0,02	-	-	0,02
29-031-008-00034-010	101000	S	17,52	6	0,08	0,08	-	-	0,08
29-031-008-00034-012	101000	S	9,41	6	0,08	0,08	-	-	0,08
29-031-008-00039-003	101000	S	9,40	6	0,12	0,12	-	-	0,12
29-031-008-00041-002	101000	S	29,33	6	0,04	0,04	-	-	0,04

APELLIDOS Y NOMBRE / RAZÓN SOCIAL**NIF****EXPEDIENTE**

CRUZADO GOMEZ JUAN

25082124A

7015990

Resumen de superficies

GRUPO DE PAGO	SUPERFICIE (Hectáreas)					IMPORTE (Euros)			TOTAL
	Declarada	Determinada	Comp. (2010)	Resuelta	FEADER	M.A.A.M.A.	C.A.P.		
12 CITRICOS	1,00	1,00	-	1,00	408,32	0,00	102,08	510,40	
								510,40	

REFERENCIA SIGPAC	CULTIVO	SEC_REG	Pendiente		Grupo de		SUPERFICIE (Hectáreas)		
			Media	pago	Declarada	Ecológica	Control C. Conv. SIGPAC	Determinada	
29-012-014-00011-004	207000	R		12	1,00	1,00	-	-	1,00

APELLIDOS Y NOMBRE / RAZÓN SOCIAL**NIF****EXPEDIENTE**

DE LOS RISCOS GUTIERREZ CALDERON

25534826L

7008719

Resumen de superficies

GRUPO DE PAGO	SUPERFICIE (Hectáreas)					IMPORTE (Euros)			TOTAL
	Declarada	Determinada	Comp. (2010)	Resuelta	FEADER	M.A.A.M.A.	C.A.P.		
6 OLIVAR EN PENDIENTE	45,26	45,26	-	45,26	13.411,44	0,00	3.352,86	16.764,30	
								16.764,30	

REFERENCIA SIGPAC	CULTIVO	SEC_REG	Pendiente		Grupo de		SUPERFICIE (Hectáreas)		
			Media	pago	Declarada	Ecológica	Control C. Conv. SIGPAC	Determinada	
29-031-016-00028-001	101000	S	20,41	6	0,57	0,57	-	-	0,57
29-031-016-00028-002	101000	S	26,49	6	0,01	0,01	-	-	0,01
29-031-016-00028-003	101000	S	18,76	6	0,02	0,02	-	-	0,02
29-031-016-00028-004	101000	S	19,50	6	0,02	0,02	-	-	0,02
29-031-016-00036-001	101000	S	14,57	6	0,94	0,94	-	-	0,94
29-031-016-00037-001	101000	S	19,98	6	2,45	2,45	-	-	2,45
29-031-016-00044-001	101000	S	26,33	6	1,29	1,29	-	-	1,29
29-031-018-00048-002	101000	S	24,98	6	0,99	0,99	-	-	0,99
29-031-018-00048-005	101000	S	42,82	6	0,05	0,05	-	-	0,05
29-031-018-00048-006	101000	S	12,81	6	0,20	0,20	-	-	0,20
29-031-018-00049-001	101000	S	26,05	6	3,67	3,67	-	-	3,67
29-031-018-00050-003	101000	S	25,20	6	27,33	27,33	-	-	27,33
29-031-018-00067-001	101000	S	21,89	6	4,25	4,25	-	-	4,25
29-031-018-00068-001	101000	S	24,79	6	3,32	3,32	-	-	3,32
29-031-018-00068-002	101000	S	26,38	6	0,04	0,04	-	-	0,04
29-031-018-00068-003	101000	S	27,11	6	0,06	0,06	-	-	0,06
29-031-018-00068-004	101000	S	20,66	6	0,03	0,03	-	-	0,03
29-031-018-00068-005	101000	S	24,80	6	0,01	0,01	-	-	0,01
29-031-018-00228-001	101000	S	10,77	6	0,01	0,01	-	-	0,01

APELLIDOS Y NOMBRE / RAZÓN SOCIAL**NIF****EXPEDIENTE**

DE LOS RISCOS GUTIERREZ-CALDERON

24059440Z

7008720

Resumen de superficies

GRUPO DE PAGO	SUPERFICIE (Hectáreas)				IMPORTE (Euros)			TOTAL
	Declarada	Determinada	Comp. (2010)	Resuelta	FEADER	M.A.A.M.A.	C.A.P.	
6 OLIVAR EN PENDIENTE	30,67	30,67	-	30,67	9.088,13	0,00	2.272,04	11.360,17
7 OLIVAR	0,02	0,02	-	0,02	4,32	0,00	1,09	5,41
								11.365,58

REFERENCIA SIGPAC	CULTIVO	SEC_REG	Pendiente		Grupo de		SUPERFICIE (Hectáreas)		
			Media	pago	Declarada	Ecológica	Control C. Conv. SIGPAC	Determinada	
29-031-018-00064-002	101000	S	20,84	6	2,52	2,52	-	-	2,52
29-031-018-00065-001	101000	S	22,98	6	11,05	11,05	-	-	11,05
29-031-018-00066-002	101000	S	22,62	6	17,01	17,01	-	-	17,01
29-031-018-00066-005	101000	S	25,41	6	0,01	0,01	-	-	0,01
29-031-018-00066-007	101000	S	32,59	6	0,05	0,05	-	-	0,05
29-031-018-00066-008	101000	S	17,46	6	0,01	0,01	-	-	0,01
29-031-018-00066-009	101000	S	19,65	6	0,02	0,02	-	-	0,02
29-031-018-00066-006	101000	S	7,73	7	0,02	0,02	-	-	0,02

APELLIDOS Y NOMBRE / RAZÓN SOCIAL**NIF****EXPEDIENTE**

DEL RIO CAMPOS MARIA

74805807D

7005713

Resumen de superficies

GRUPO DE PAGO	SUPERFICIE (Hectáreas)				IMPORTE (Euros)			TOTAL
	Declarada	Determinada	Comp. (2010)	Resuelta	FEADER	M.A.A.M.A.	C.A.P.	
6 OLIVAR EN PENDIENTE	2,49	2,49	-	2,49	737,84	0,00	184,46	922,30
								922,30

REFERENCIA SIGPAC	CULTIVO	SEC_REG	Pendiente		Grupo de		SUPERFICIE (Hectáreas)		
			Media	pago	Declarada	Ecológica	Control C. Conv. SIGPAC	Determinada	
29-040-017-00048-002	101000	S	38,55	6	0,12	0,12	-	-	0,12
29-040-017-00048-003	101000	S	29,33	6	0,17	0,17	-	-	0,17
29-040-017-00048-007	101000	S	21,16	6	0,01	0,01	-	-	0,01
29-040-017-00048-008	101000	S	37,18	6	0,02	0,02	-	-	0,02
29-040-017-00048-009	101000	S	25,28	6	0,87	0,87	-	-	0,87
29-040-017-00048-011	101000	S	38,97	6	0,10	0,10	-	-	0,10
29-040-033-00038-001	101000	S	15,99	6	0,56	0,56	-	-	0,56
29-040-033-00066-002	101000	S	14,58	6	0,49	0,49	-	-	0,49
29-040-033-00066-003	101000	S	19,67	6	0,12	0,12	-	-	0,12
29-040-033-00066-004	101000	S	15,26	6	0,02	0,02	-	-	0,02
29-040-033-00066-005	101000	S	21,81	6	0,01	0,01	-	-	0,01

APELLIDOS Y NOMBRE / RAZÓN SOCIAL**NIF****EXPEDIENTE**

DEL RIO RIVERO JOSE ANTONIO

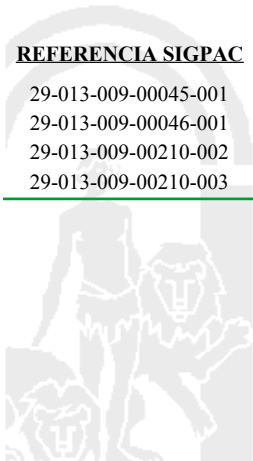
25590370H

7014105

Resumen de superficies

GRUPO DE PAGO	SUPERFICIE (Hectáreas)				IMPORTE (Euros)			TOTAL
	Declarada	Determinada	Comp. (2010)	Resuelta	FEADER	M.A.A.M.A.	C.A.P.	
6 OLIVAR EN PENDIENTE	2,06	2,06	-	2,06	610,42	0,00	152,60	763,02
								763,02

REFERENCIA SIGPAC	CULTIVO	SEC_REG	Pendiente		Grupo de		SUPERFICIE (Hectáreas)		
			Media	pago	Declarada	Ecológica	Control C. Conv. SIGPAC	Determinada	
29-013-009-00045-001	101000	S	20,03	6	0,61	0,61	-	-	0,61
29-013-009-00046-001	101000	S	22,82	6	0,60	0,60	-	-	0,60
29-013-009-00210-002	101000	S	17,35	6	0,01	0,01	-	-	0,01
29-013-009-00210-003	101000	S	32,06	6	0,84	0,84	-	-	0,84



APELLIDOS Y NOMBRE / RAZÓN SOCIAL**NIF****EXPEDIENTE**

DUPAR S.L.

B29524949

7022418

Resumen de superficies

<u>GRUPO DE PAGO</u>	<u>Declarada</u>	<u>SUPERFICIE (Hectáreas)</u>			<u>IMPORTE (Euros)</u>			<u>TOTAL</u>
		<u>Determinada</u>	<u>Comp. (2010)</u>	<u>Resuelta</u>	<u>FEADER</u>	<u>M.A.A.M.A.</u>	<u>C.A.P.</u>	
1 HERBACEOS	101,72	101,72	-	101,72	14.847,66	0,00	3.711,92	18.559,58
								18.559,58

<u>REFERENCIA SIGPAC</u>	<u>CULTIVO</u>	<u>SEC_REG</u>	<u>Pendiente Media</u>	<u>Grupo de pago</u>	<u>SUPERFICIE (Hectáreas)</u>				
					<u>Declarada</u>	<u>Ecológica</u>	<u>Control C. Conv.</u>	<u>SIGPAC Determinada</u>	
11-020-139-00001-029	33000	S		1	56,00	56,00	-	-	56,00
11-020-139-00003-018	3038	S		1	22,50	22,50	-	-	22,50
11-020-139-00003-024	3038	S		1	17,44	17,44	-	-	17,44
11-020-139-00003-025	13000	S		1	2,32	2,32	-	-	2,32
11-020-139-00003-029	3038	S		1	1,93	1,93	-	-	1,93
11-020-139-00003-031	3038	S		1	0,91	0,91	-	-	0,91
11-020-141-00004-002	13000	S		1	0,62	0,62	-	-	0,62

APELLIDOS Y NOMBRE / RAZÓN SOCIAL**NIF****EXPEDIENTE**

ESPEJO MILLA TERESA

25662347M

7015995

Resumen de superficies

<u>GRUPO DE PAGO</u>	<u>Declarada</u>	<u>SUPERFICIE (Hectáreas)</u>			<u>IMPORTE (Euros)</u>			<u>TOTAL</u>
		<u>Determinada</u>	<u>Comp. (2010)</u>	<u>Resuelta</u>	<u>FEADER</u>	<u>M.A.A.M.A.</u>	<u>C.A.P.</u>	
12 CITRICOS	0,98	0,98	-	0,98	400,15	0,00	100,04	500,19
								500,19

<u>REFERENCIA SIGPAC</u>	<u>CULTIVO</u>	<u>SEC_REG</u>	<u>Pendiente Media</u>	<u>Grupo de pago</u>	<u>SUPERFICIE (Hectáreas)</u>				
					<u>Declarada</u>	<u>Ecológica</u>	<u>Control C. Conv.</u>	<u>SIGPAC Determinada</u>	
29-012-014-00010-001	207000	R		12	0,44	0,44	-	-	0,44
29-012-014-00011-004	207000	R		12	0,54	0,54	-	-	0,54



APELLIDOS Y NOMBRE / RAZÓN SOCIAL**NIF****EXPEDIENTE**

FERNANDEZ ASENCIO PEDRO

25508416J

7014246

Resumen de superficies

GRUPO DE PAGO	SUPERFICIE (Hectáreas)				IMPORTE (Euros)			TOTAL
	Declarada	Determinada	Comp. (2010)	Resuelta	FEADER	M.A.A.M.A.	C.A.P.	
6 OLIVAR EN PENDIENTE	25,34	25,34	-	25,34	7.508,75	0,00	1.877,19	9.385,94
								9.385,94

REFERENCIA SIGPAC	CULTIVO	SEC_REG	Pendiente		SUPERFICIE (Hectáreas)				
			Media	Grupo de pago	Declarada	Ecológica	Control C. Conv.	SIGPAC	Determinada
29-036-003-00002-004	101000	S	9,00	6	0,01	0,01	-	-	0,01
29-036-003-00004-001	101000	S	12,30	6	0,30	0,30	-	-	0,30
29-036-003-00004-002	101000	S	13,09	6	0,05	0,05	-	-	0,05
29-036-003-00004-003	101000	S	11,44	6	0,55	0,55	-	-	0,55
29-036-003-00004-004	101000	S	16,97	6	3,88	3,88	-	-	3,88
29-036-003-00004-009	101000	S	16,51	6	0,02	0,02	-	-	0,02
29-036-003-00004-010	101000	S	21,88	6	0,02	0,02	-	-	0,02
29-036-003-00004-011	101000	S	29,55	6	0,03	0,03	-	-	0,03
29-036-003-00004-012	101000	S	14,78	6	0,04	0,04	-	-	0,04
29-036-003-00005-002	101000	S	19,17	6	0,17	0,17	-	-	0,17
29-036-003-00006-004	101000	S	16,70	6	0,08	0,08	-	-	0,08
29-036-003-00006-005	101000	S	25,86	6	0,46	0,46	-	-	0,46
29-036-003-00006-006	101000	S	41,03	6	0,05	0,05	-	-	0,05
29-036-003-00006-010	101000	S	19,63	6	0,01	0,01	-	-	0,01
29-036-003-00006-011	101000	S	13,76	6	0,01	0,01	-	-	0,01
29-036-003-00006-012	101000	S	53,70	6	0,07	0,07	-	-	0,07
29-036-003-00006-013	101000	S	16,99	6	6,05	6,05	-	-	6,05
29-036-003-00006-014	101000	S	19,92	6	1,11	1,11	-	-	1,11
29-036-003-00006-015	101000	S	22,77	6	3,44	3,44	-	-	3,44
29-036-003-00006-023	101000	S	40,61	6	0,01	0,01	-	-	0,01
29-036-003-00006-024	101000	S	43,93	6	0,01	0,01	-	-	0,01
29-036-003-00006-025	101000	S	33,48	6	0,01	0,01	-	-	0,01
29-036-003-00006-026	101000	S	26,71	6	5,28	5,28	-	-	5,28
29-036-003-00006-028	101000	S	50,57	6	0,08	0,08	-	-	0,08
29-036-003-00006-029	101000	S	36,82	6	0,15	0,15	-	-	0,15
29-036-003-00006-031	101000	S	42,24	6	0,23	0,23	-	-	0,23
29-036-003-00006-032	101000	S	49,93	6	0,10	0,10	-	-	0,10
29-036-003-00006-033	101000	S	13,96	6	0,01	0,01	-	-	0,01
29-036-003-00006-034	101000	S	15,62	6	0,02	0,02	-	-	0,02
29-036-003-00006-035	101000	S	17,99	6	0,02	0,02	-	-	0,02
29-036-003-00006-036	101000	S	11,59	6	0,02	0,02	-	-	0,02
29-036-003-00006-037	101000	S	21,18	6	0,02	0,02	-	-	0,02
29-036-003-00006-038	101000	S	25,31	6	0,02	0,02	-	-	0,02
29-036-003-00006-039	101000	S	13,92	6	0,03	0,03	-	-	0,03
29-036-003-00006-040	101000	S	20,17	6	0,03	0,03	-	-	0,03
29-036-003-00006-041	101000	S	17,72	6	0,04	0,04	-	-	0,04
29-036-003-00006-042	101000	S	15,83	6	0,06	0,06	-	-	0,06
29-036-003-00006-043	101000	S	24,19	6	0,13	0,13	-	-	0,13
29-036-003-00006-044	101000	S	14,21	6	0,12	0,12	-	-	0,12
29-036-003-00006-045	101000	S	21,77	6	0,03	0,03	-	-	0,03
29-036-003-00006-046	101000	S	17,78	6	0,20	0,20	-	-	0,20
29-036-003-00006-047	101000	S	14,31	6	0,01	0,01	-	-	0,01
29-036-003-00007-008	101000	S	26,55	6	0,02	0,02	-	-	0,02
29-036-003-00007-009	101000	S	18,96	6	0,03	0,03	-	-	0,03
29-036-003-00007-010	101000	S	16,85	6	0,02	0,02	-	-	0,02
29-036-003-00013-002	101000	S	22,34	6	0,03	0,03	-	-	0,03
29-036-003-00013-003	101000	S	20,53	6	0,03	0,03	-	-	0,03
29-036-003-00015-002	101000	S	17,03	6	0,32	0,32	-	-	0,32
29-036-003-00017-001	101000	S	18,83	6	0,59	0,59	-	-	0,59
29-036-003-00018-003	101000	S	34,38	6	0,02	0,02	-	-	0,02
29-036-003-00019-001	101000	S	19,28	6	0,45	0,45	-	-	0,45
29-036-003-00023-002	101000	S	14,51	6	0,09	0,09	-	-	0,09
29-036-003-00023-004	101000	S	18,29	6	0,07	0,07	-	-	0,07
29-036-003-00023-005	101000	S	17,88	6	0,01	0,01	-	-	0,01
29-036-003-00030-001	101000	S	31,95	6	0,18	0,18	-	-	0,18
29-036-003-00031-001	101000	S	23,98	6	0,02	0,02	-	-	0,02
29-036-003-00031-003	101000	S	18,28	6	0,01	0,01	-	-	0,01
29-036-003-00038-001	101000	S	21,00	6	0,27	0,27	-	-	0,27

29-036-003-09006-006	101000	S	21,48	6	0,10	0,10	-	-	0,10
29-036-003-09006-010	101000	S	16,04	6	0,01	0,01	-	-	0,01
29-036-005-00039-003	101000	S	36,04	6	0,08	0,08	-	-	0,08
29-036-005-00039-004	101000	S	23,35	6	0,01	0,01	-	-	0,01

APELLIDOS Y NOMBRE / RAZÓN SOCIAL**NIF****EXPEDIENTE**

FERNANDEZ SOLIS FRANCISCO JESUS

25583946B

7016306

Resumen de superficies

GRUPO DE PAGO	SUPERFICIE (Hectáreas)					IMPORTE (Euros)			TOTAL
	Declarada	Determinada	Comp. (2010)	Resuelta	FEADER	M.A.A.M.A.	C.A.P.		
6 OLIVAR EN PENDIENTE	8,30	8,30	-	8,30	2.459,46	0,00	614,86	3.074,32	
								3.074,32	

REFERENCIA SIGPAC	CULTIVO	SEC_REG	Pendiente		Grupo de		SUPERFICIE (Hectáreas)		
			Media	pago	Declarada	Ecológica	Control C. Conv. SIGPAC	Determinada	
29-084-055-00063-003	101000	S	18,99	6	8,30	8,30	-	-	8,30

APELLIDOS Y NOMBRE / RAZÓN SOCIAL**NIF****EXPEDIENTE**

FLORIDO RUBIO FRANCISCO

24884337Q

7002129

Resumen de superficies

GRUPO DE PAGO	SUPERFICIE (Hectáreas)					IMPORTE (Euros)			TOTAL
	Declarada	Determinada	Comp. (2010)	Resuelta	FEADER	M.A.A.M.A.	C.A.P.		
6 OLIVAR EN PENDIENTE	5,76	5,76	-	5,76	1.706,80	0,00	426,70	2.133,50	
7 OLIVAR	0,66	0,66	-	0,66	142,72	0,00	35,68	178,40	
								2.311,90	

REFERENCIA SIGPAC	CULTIVO	SEC_REG	Pendiente		Grupo de		SUPERFICIE (Hectáreas)		
			Media	pago	Declarada	Ecológica	Control C. Conv. SIGPAC	Determinada	
29-040-001-00006-002	101000	S	8,28	6	1,31	1,31	-	-	1,31
29-040-001-00007-001	101000	S	11,60	6	4,34	4,34	-	-	4,34
29-040-001-00007-017	101000	S	9,14	6	0,01	0,01	-	-	0,01
29-040-001-00007-019	101000	S	28,16	6	0,01	0,01	-	-	0,01
29-040-001-00007-020	101000	S	16,07	6	0,01	0,01	-	-	0,01
29-040-001-00007-022	101000	S	10,98	6	0,01	0,01	-	-	0,01
29-040-001-00007-023	101000	S	15,84	6	0,07	0,07	-	-	0,07
29-040-001-00004-001	101000	S	2,83	7	0,59	0,59	-	-	0,59
29-040-001-00004-003	101000	S	3,12	7	0,04	0,04	-	-	0,04
29-040-001-00004-005	101000	S	1,62	7	0,02	0,02	-	-	0,02
29-040-001-00007-018	101000	S	7,96	7	0,01	0,01	-	-	0,01

APELLIDOS Y NOMBRE / RAZÓN SOCIAL**NIF****EXPEDIENTE**

FORTES GUTIERREZ JOSE

25057033M

7015117

Resumen de superficies

GRUPO DE PAGO	SUPERFICIE (Hectáreas)					IMPORTE (Euros)			TOTAL
	Declarada	Determinada	Comp. (2010)	Resuelta	FEADER	M.A.A.M.A.	C.A.P.		
12 CITRICOS	0,59	0,59	-	0,59	240,91	0,00	60,23	301,14	
								301,14	

REFERENCIA SIGPAC	CULTIVO	SEC_REG	Pendiente		Grupo de		SUPERFICIE (Hectáreas)		
			Media	pago	Declarada	Ecológica	Control C. Conv. SIGPAC	Determinada	
29-026-010-00073-001	207000	R		12	0,22	0,22	-	-	0,22
29-026-010-00073-002	207000	R		12	0,18	0,18	-	-	0,18
29-026-010-00074-001	207000	R		12	0,09	0,09	-	-	0,09
29-026-010-00074-003	207000	R		12	0,04	0,04	-	-	0,04
29-026-010-00074-004	207000	R		12	0,06	0,06	-	-	0,06



APELLIDOS Y NOMBRE / RAZÓN SOCIAL**NIF****EXPEDIENTE**

FROMASUR, S.L

B29443876

7011611

Resumen de superficies

GRUPO DE PAGO	SUPERFICIE (Hectáreas)				IMPORTE (Euros)			TOTAL
	Declarada	Determinada	Comp. (2010)	Resuelta	FEADER	M.A.A.M.A.	C.A.P.	
1 HERBACEOS	30,16	30,16	-	30,16	4.432,31	0,00	1.108,08	5.540,39
								5.540,39

REFERENCIA SIGPAC	CULTIVO	SEC_REG	Pendiente Media	Grupo de pago	SUPERFICIE (Hectáreas)				Determinada
					Declarada	Ecológica	Control C. Conv.	SIGPAC	
29-084-011-00012-001	241000	S		1	2,17	2,17	-	-	2,17
29-084-011-00012-002	241000	S		1	7,80	7,80	-	-	7,80
29-084-011-00012-003	241000	S		1	4,96	4,96	-	-	4,96
29-084-011-00012-004	241000	S		1	5,59	5,59	-	-	5,59
29-084-011-00012-005	13000	S		1	1,50	1,50	-	-	1,50
29-084-011-00012-007	13000	S		1	6,61	6,61	-	-	6,61
29-084-024-00072-008	241000	S		1	1,17	1,17	-	-	1,17
29-084-024-00072-009	241000	S		1	0,13	0,13	-	-	0,13
29-084-024-00072-010	241000	S		1	0,23	0,23	-	-	0,23

APELLIDOS Y NOMBRE / RAZÓN SOCIAL**NIF****EXPEDIENTE**

GARCIA CANCA DIEGO

25507508W

7010295

Resumen de superficies

GRUPO DE PAGO	SUPERFICIE (Hectáreas)				IMPORTE (Euros)			TOTAL
	Declarada	Determinada	Comp. (2010)	Resuelta	FEADER	M.A.A.M.A.	C.A.P.	
6 OLIVAR EN PENDIENTE	3,89	3,89	-	3,89	1.152,68	0,00	288,18	1.440,86
								1.440,86

REFERENCIA SIGPAC	CULTIVO	SEC_REG	Pendiente Media	Grupo de pago	SUPERFICIE (Hectáreas)				Determinada
					Declarada	Ecológica	Control C. Conv.	SIGPAC	
29-031-001-00050-004	101000	S	30,89	6	0,30	0,30	-	-	0,30
29-031-001-00050-006	101000	S	22,60	6	0,02	0,02	-	-	0,02
29-031-004-00034-002	101000	S	35,91	6	0,74	0,74	-	-	0,74
29-031-004-00035-002	101000	S	43,32	6	1,86	1,86	-	-	1,86
29-031-004-00036-001	101000	S	46,13	6	0,21	0,21	-	-	0,21
29-031-004-00036-006	101000	S	33,53	6	0,38	0,38	-	-	0,38
29-031-004-00036-007	101000	S	27,53	6	0,10	0,10	-	-	0,10
29-031-004-00036-009	101000	S	35,01	6	0,19	0,19	-	-	0,19
29-031-004-09000-003	101000	S	30,83	6	0,03	0,03	-	-	0,03
29-031-004-09000-004	101000	S	64,15	6	0,04	0,04	-	-	0,04
29-031-004-09000-006	101000	S	37,16	6	0,02	0,02	-	-	0,02



APELLIDOS Y NOMBRE / RAZÓN SOCIAL**NIF****EXPEDIENTE**

GARCIA CHICON ISIDORO

24751222W

7003462

Resumen de superficies

GRUPO DE PAGO	SUPERFICIE (Hectáreas)				IMPORTE (Euros)			TOTAL
	Declarada	Determinada	Comp. (2010)	Resuelta	FEADER	M.A.A.M.A.	C.A.P.	
1 HERBACEOS	6,35	6,35	-	6,35	933,20	0,00	233,30	1.166,50
3 FRUTALES DE SECANO	38,89	38,89	-	38,89	3.829,89	0,00	957,47	4.787,36
6 OLIVAR EN PENDIENTE	74,95	74,95	-	74,95	19.245,59	0,00	4.811,40	24.056,99
7 OLIVAR	0,08	0,08	-	0,08	14,99	0,00	3,75	18,74
								30.029,59

REFERENCIA SIGPAC	CULTIVO	SEC_REG	Pendiente	Grupo de pago	SUPERFICIE (Hectáreas)			
					Declarada	Ecológica	Control C. Conv.	Determinada
29-031-018-00186-001	3116	S		1	1,17	1,17	-	1,17
29-031-018-00246-001	3116	S		1	5,18	5,18	-	5,18
29-031-001-00004-012	104000	S		3	3,49	3,49	-	3,49
29-031-002-00017-002	104000	S		3	2,20	2,20	-	2,20
29-031-002-00023-012	104000	S		3	4,59	4,59	-	4,59
29-031-003-00008-002	104000	S		3	2,10	2,10	-	2,10
29-031-003-00013-001	104000	S		3	1,36	1,36	-	1,36
29-031-005-00010-002	104000	S		3	1,28	1,28	-	1,28
29-031-005-00033-003	104000	S		3	0,14	0,14	-	0,14
29-031-005-00033-006	104000	S		3	0,16	0,16	-	0,16
29-031-005-00033-007	104000	S		3	0,10	0,10	-	0,10
29-031-005-00033-008	104000	S		3	4,19	4,19	-	4,19
29-031-005-00045-006	104000	S		3	0,55	0,55	-	0,55
29-031-006-00013-008	104000	S		3	0,13	0,13	-	0,13
29-031-008-00050-014	104000	S		3	2,22	2,22	-	2,22
29-031-009-00027-001	104000	S		3	0,29	0,29	-	0,29
29-031-009-00029-001	104000	S		3	0,63	0,63	-	0,63
29-031-009-00030-001	104000	S		3	0,16	0,16	-	0,16
29-031-009-00032-001	104000	S		3	0,70	0,70	-	0,70
29-031-009-00032-009	104000	S		3	0,84	0,84	-	0,84
29-031-009-00032-010	104000	S		3	0,01	0,01	-	0,01
29-031-009-00032-012	104000	S		3	0,05	0,05	-	0,05
29-031-009-00032-013	104000	S		3	0,02	0,02	-	0,02
29-031-009-00032-014	104000	S		3	0,03	0,03	-	0,03
29-031-009-00032-015	104000	S		3	0,04	0,04	-	0,04
29-031-009-00032-016	104000	S		3	0,05	0,05	-	0,05
29-031-009-00032-019	104000	S		3	0,06	0,06	-	0,06
29-031-009-00032-020	104000	S		3	0,06	0,06	-	0,06
29-031-009-00055-003	104000	S		3	0,06	0,06	-	0,06
29-031-016-00019-001	104000	S		3	2,41	2,41	-	2,41
29-031-018-00036-001	104000	S		3	1,21	1,21	-	1,21
29-031-018-00039-005	104000	S		3	3,14	3,14	-	3,14
29-031-018-00246-012	104000	S		3	6,62	6,62	-	6,62
29-031-001-00004-010	101000	S	36,70	6	1,57	1,57	-	1,57
29-031-001-00004-011	101000	S	38,10	6	3,71	3,71	-	3,71
29-031-002-00023-009	101000	S	20,34	6	2,15	2,15	-	2,15
29-031-002-00023-010	101000	S	17,62	6	2,76	2,76	-	2,76
29-031-004-00058-001	101000	S	15,20	6	1,19	1,19	-	1,19
29-031-004-00123-001	101000	S	19,34	6	0,43	0,43	-	0,43
29-031-005-00008-001	101000	S	20,65	6	3,83	3,83	-	3,83
29-031-005-00008-010	101000	S	8,10	6	0,04	0,04	-	0,04
29-031-005-00010-001	101000	S	12,81	6	0,02	0,02	-	0,02
29-031-005-00010-003	101000	S	12,50	6	0,18	0,18	-	0,18
29-031-005-00010-005	101000	S	8,68	6	0,08	0,08	-	0,08
29-031-005-00011-002	101000	S	18,91	6	3,47	3,47	-	3,47
29-031-005-00045-007	101000	S	36,20	6	5,51	5,51	-	5,51
29-031-005-00045-012	101000	S	15,94	6	0,01	0,01	-	0,01
29-031-005-00045-013	101000	S	33,23	6	0,06	0,06	-	0,06
29-031-006-00006-003	101000	S	30,99	6	0,13	0,13	-	0,13
29-031-006-00006-004	101000	S	49,62	6	0,21	0,21	-	0,21
29-031-006-00008-002	101000	S	46,13	6	0,36	0,36	-	0,36
29-031-006-00008-003	101000	S	35,53	6	0,94	0,94	-	0,94
29-031-006-00008-004	101000	S	32,49	6	0,02	0,02	-	0,02
29-031-006-00008-006	101000	S	68,46	6	0,03	0,03	-	0,03
29-031-006-00008-008	101000	S	11,86	6	0,01	0,01	-	0,01

29-031-006-00008-009	101000	S	30,41	6	0,09	0,09	-	-	0,09
29-031-006-00009-003	101000	S	16,40	6	2,83	2,83	-	-	2,83
29-031-006-00009-006	101000	S	23,82	6	0,22	0,22	-	-	0,22
29-031-006-00013-005	101000	S	36,67	6	0,83	0,83	-	-	0,83
29-031-006-00013-007	101000	S	25,70	6	0,36	0,36	-	-	0,36
29-031-006-00020-001	101000	S	67,35	6	0,01	0,01	-	-	0,01
29-031-006-00020-002	101000	S	31,33	6	0,49	0,49	-	-	0,49
29-031-006-00020-004	101000	S	37,30	6	0,01	0,01	-	-	0,01
29-031-006-00020-005	101000	S	22,67	6	0,02	0,02	-	-	0,02
29-031-006-00029-004	101000	S	13,44	6	1,21	1,21	-	-	1,21
29-031-006-00058-001	101000	S	28,64	6	0,67	0,67	-	-	0,67
29-031-006-00068-001	101000	S	22,44	6	3,11	3,11	-	-	3,11
29-031-006-00068-005	101000	S	33,55	6	0,01	0,01	-	-	0,01
29-031-006-00068-006	101000	S	36,72	6	0,04	0,04	-	-	0,04
29-031-006-00068-007	101000	S	20,05	6	0,05	0,05	-	-	0,05
29-031-006-00070-001	101000	S	39,33	6	0,01	0,01	-	-	0,01
29-031-006-00179-002	101000	S	21,48	6	1,47	1,47	-	-	1,47
29-031-006-00179-003	101000	S	16,10	6	0,02	0,02	-	-	0,02
29-031-006-00179-004	101000	S	41,37	6	0,03	0,03	-	-	0,03
29-031-006-00179-005	101000	S	14,84	6	0,05	0,05	-	-	0,05
29-031-006-00188-001	101000	S	15,56	6	0,02	0,02	-	-	0,02
29-031-006-09005-001	101000	S	18,03	6	0,01	0,01	-	-	0,01
29-031-008-00050-012	101000	S	13,12	6	0,52	0,52	-	-	0,52
29-031-009-00032-011	101000	S	31,30	6	0,02	0,02	-	-	0,02
29-031-009-00032-023	101000	S	20,95	6	15,96	15,96	-	-	15,96
29-031-009-00032-026	101000	S	39,34	6	0,08	0,08	-	-	0,08
29-031-009-00053-001	101000	S	49,28	6	0,18	0,18	-	-	0,18
29-031-009-00053-004	101000	S	51,87	6	0,03	0,03	-	-	0,03
29-031-009-00055-001	101000	S	50,56	6	0,49	0,49	-	-	0,49
29-031-009-00089-001	101000	S	25,35	6	1,02	1,02	-	-	1,02
29-031-013-00007-001	101000	S	23,34	6	0,19	0,19	-	-	0,19
29-031-013-00015-001	101000	S	30,56	6	0,05	0,05	-	-	0,05
29-031-014-00174-001	101000	S	41,42	6	4,70	4,70	-	-	4,70
29-031-014-00174-004	101000	S	33,51	6	0,02	0,02	-	-	0,02
29-031-014-00174-006	101000	S	30,86	6	0,23	0,23	-	-	0,23
29-031-018-00039-002	101000	S	20,66	6	9,31	9,31	-	-	9,31
29-031-018-00177-001	101000	S	40,42	6	0,65	0,65	-	-	0,65
29-031-018-00186-003	101000	S	23,71	6	0,61	0,61	-	-	0,61
29-031-018-00246-009	101000	S	13,34	6	0,64	0,64	-	-	0,64
29-031-018-00246-010	101000	S	19,08	6	1,97	1,97	-	-	1,97
29-031-018-00246-013	101000	S	14,26	6	0,01	0,01	-	-	0,01
29-031-005-00010-004	101000	S	6,68	7	0,05	0,05	-	-	0,05
29-031-009-00032-028	101000	S	6,59	7	0,03	0,03	-	-	0,03

APELLIDOS Y NOMBRE / RAZÓN SOCIAL**NIF****EXPEDIENTE**

GARCIA GARCIA JOSE

25300878G

7004916

Resumen de superficies

<u>GRUPO DE PAGO</u>	<u>SUPERFICIE (Hectáreas)</u>				<u>IMPORTE (Euros)</u>			<u>TOTAL</u>
	<u>Declarada</u>	<u>Determinada</u>	<u>Comp. (2010)</u>	<u>Resuelta</u>	<u>FEADER</u>	<u>M.A.A.M.A.</u>	<u>C.A.P.</u>	
6 OLIVAR EN PENDIENTE	1,69	1,69	-	1,69	500,78	0,00	125,20	625,98
								625,98

<u>REFERENCIA SIGPAC</u>	<u>CULTIVO</u>	<u>SEC_REG</u>	<u>Pendiente Media</u>	<u>Grupo de pago</u>	<u>SUPERFICIE (Hectáreas)</u>				
					<u>Declarada</u>	<u>Ecológica</u>	<u>Control C. Conv.</u>	<u>SIGPAC Determinada</u>	
29-015-106-00129-001	101000	S	35,90	6	1,69	1,69	-	-	1,69



APellidos y nombre / Razón social**NIF****EXPEDIENTE**

GARCIA HALLADO VICTORIANO

14562041M

7023032

Resumen de superficies

GRUPO DE PAGO	SUPERFICIE (Hectáreas)				IMPORTE (Euros)			TOTAL
	Declarada	Determinada	Comp. (2010)	Resuelta	FEADER	M.A.A.M.A.	C.A.P.	
6 OLIVAR EN PENDIENTE	1,52	1,52	-	1,52	450,41	0,00	112,60	563,01
								563,01

REFERENCIA SIGPAC	CULTIVO	SEC_REG	Pendiente Media	Grupo de pago	SUPERFICIE (Hectáreas)				
					Declarada	Ecológica	Control C.	Conv. SIGPAC	Determinada
29-031-018-00240-001	101000	S	14,97	6	0,88	0,88	-	-	0,88
29-031-018-00240-003	101000	S	16,88	6	0,64	0,64	-	-	0,64

APellidos y nombre / Razón social**NIF****EXPEDIENTE**

GARCIA MONCAYO ISABEL

25583132W

7011659

Resumen de superficies

GRUPO DE PAGO	SUPERFICIE (Hectáreas)				IMPORTE (Euros)			TOTAL
	Declarada	Determinada	Comp. (2010)	Resuelta	FEADER	M.A.A.M.A.	C.A.P.	
7 OLIVAR	2,03	2,03	-	2,03	438,97	0,00	109,74	548,71
								548,71

REFERENCIA SIGPAC	CULTIVO	SEC_REG	Pendiente Media	Grupo de pago	SUPERFICIE (Hectáreas)				
					Declarada	Ecológica	Control C.	Conv. SIGPAC	Determinada
29-084-028-00044-006	101000	S	2,10	7	0,85	0,85	-	-	0,85
29-084-028-00044-007	101000	S	5,21	7	0,01	0,01	-	-	0,01
29-084-028-00044-013	101000	S	1,07	7	0,03	0,03	-	-	0,03
29-084-028-00044-017	101000	S	3,94	7	0,05	0,05	-	-	0,05
29-084-045-00136-002	101000	S	4,64	7	1,05	1,05	-	-	1,05
29-084-045-00136-003	101000	S	2,82	7	0,04	0,04	-	-	0,04

APellidos y nombre / Razón social**NIF****EXPEDIENTE**

GARCIA MORENO EMILIO

23345530R

7021605

Resumen de superficies

GRUPO DE PAGO	SUPERFICIE (Hectáreas)				IMPORTE (Euros)			TOTAL
	Declarada	Determinada	Comp. (2010)	Resuelta	FEADER	M.A.A.M.A.	C.A.P.	
12 CITRICOS	4,33	4,33	-	4,33	1.768,03	0,00	442,00	2.210,03
								2.210,03

REFERENCIA SIGPAC	CULTIVO	SEC_REG	Pendiente Media	Grupo de pago	SUPERFICIE (Hectáreas)				
					Declarada	Ecológica	Control C.	Conv. SIGPAC	Determinada
29-900-029-00069-002	209000	R		12	1,60	1,60	-	-	1,60
29-900-029-00069-018	207000	R		12	0,40	0,40	-	-	0,40
29-900-029-00069-018	209000	R		12	0,45	0,45	-	-	0,45
29-900-029-00069-019	208000	R		12	0,73	0,73	-	-	0,73
29-900-029-00069-019	209000	R		12	0,33	0,33	-	-	0,33
29-900-029-00069-020	209000	R		12	0,82	0,82	-	-	0,82



APELLIDOS Y NOMBRE / RAZÓN SOCIAL **NIF** **EXPEDIENTE**

GARCIA PEREZ JOSE LUIS 25590014F 7005072

Resumen de superficies

GRUPO DE PAGO	SUPERFICIE (Hectáreas)				IMPORTE (Euros)			TOTAL
	Declarada	Determinada	Comp. (2010)	Resuelta	FEADER	M.A.A.M.A.	C.A.P.	
6 OLIVAR EN PENDIENTE	5,36	5,36	-	5,36	1.588,28	0,00	397,06	1.985,34
								1.985,34

REFERENCIA SIGPAC	CULTIVO	SEC_REG	Pendiente Media	Grupo de pago	SUPERFICIE (Hectáreas)				Determinada
					Declarada	Ecológica	Control C. Conv.	SIGPAC	
29-031-002-00030-001	101000	S	26,67	6	0,65	0,65	-	-	0,65
29-031-005-00018-009	101000	S	12,29	6	0,01	0,01	-	-	0,01
29-031-005-00018-010	101000	S	26,68	6	1,51	1,51	-	-	1,51
29-031-005-00018-011	101000	S	18,28	6	0,09	0,09	-	-	0,09
29-031-005-00018-012	101000	S	27,60	6	0,07	0,07	-	-	0,07
29-031-005-00019-003	101000	S	29,73	6	0,16	0,16	-	-	0,16
29-031-006-00053-001	101000	S	30,22	6	0,91	0,91	-	-	0,91
29-031-006-00053-006	101000	S	39,70	6	0,09	0,09	-	-	0,09
29-031-007-00006-001	101000	S	13,95	6	1,64	1,64	-	-	1,64
29-031-009-00105-001	101000	S	22,18	6	0,23	0,23	-	-	0,23

APELLIDOS Y NOMBRE / RAZÓN SOCIAL **NIF** **EXPEDIENTE**

GARCIA VEGA GABRIEL ANTONIO 24886686L 7002469

Resumen de superficies

GRUPO DE PAGO	SUPERFICIE (Hectáreas)				IMPORTE (Euros)			TOTAL
	Declarada	Determinada	Comp. (2010)	Resuelta	FEADER	M.A.A.M.A.	C.A.P.	
12 CITRICOS	2,86	2,86	-	2,86	1.167,80	0,00	291,94	1.459,74
								1.459,74

REFERENCIA SIGPAC	CULTIVO	SEC_REG	Pendiente Media	Grupo de pago	SUPERFICIE (Hectáreas)				Determinada
					Declarada	Ecológica	Control C. Conv.	SIGPAC	
29-038-011-00094-001	206000	R		12	1,41	1,41	-	-	1,41
29-038-011-00098-003	207000	R		12	1,28	1,28	-	-	1,28
29-038-013-00213-001	207000	R		12	0,17	0,17	-	-	0,17

APELLIDOS Y NOMBRE / RAZÓN SOCIAL **NIF** **EXPEDIENTE**

GOMEZ CALZADO ISABEL 24796887N 7015924

Resumen de superficies

GRUPO DE PAGO	SUPERFICIE (Hectáreas)				IMPORTE (Euros)			TOTAL
	Declarada	Determinada	Comp. (2010)	Resuelta	FEADER	M.A.A.M.A.	C.A.P.	
5 FRUTALES DE REGADIO	8,41	8,41	-	8,41	3.960,10	0,00	990,03	4.950,13
								4.950,13

REFERENCIA SIGPAC	CULTIVO	SEC_REG	Pendiente Media	Grupo de pago	SUPERFICIE (Hectáreas)				Determinada
					Declarada	Ecológica	Control C. Conv.	SIGPAC	
29-070-014-00091-020	113006	R		5	2,79	2,79	-	-	2,79
29-070-014-00091-021	113006	R		5	0,72	0,72	-	-	0,72
29-070-014-00157-002	113006	R		5	4,90	4,90	-	-	4,90

APELLIDOS Y NOMBRE / RAZÓN SOCIAL **NIF** **EXPEDIENTE**

GOMEZ GARCIA ANTONIO 25535245R 7020198

Resumen de superficies

GRUPO DE PAGO	SUPERFICIE (Hectáreas)				IMPORTE (Euros)			TOTAL
	Declarada	Determinada	Comp. (2010)	Resuelta	FEADER	M.A.A.M.A.	C.A.P.	
6 OLIVAR EN PENDIENTE	6,31	6,31	-	6,31	1.869,78	0,00	467,44	2.337,22
								2.337,22

REFERENCIA SIGPAC	CULTIVO	SEC_REG	Pendiente Media	Grupo de pago	SUPERFICIE (Hectáreas)				Determinada
					Declarada	Ecológica	Control C. Conv.	SIGPAC	
29-031-008-00032-001	101000	S	18,43	6	5,95	5,95	-	-	5,95
29-031-009-00031-001	101000	S	8,42	6	0,36	0,36	-	-	0,36

APELLIDOS Y NOMBRE / RAZÓN SOCIAL**NIF****EXPEDIENTE**

GOMEZ LOPEZ ANTONIO

25562233X

7020201

Resumen de superficies

<u>GRUPO DE PAGO</u>		<u>SUPERFICIE (Hectáreas)</u>				<u>IMPORTE (Euros)</u>			<u>TOTAL</u>
		<u>Declarada</u>	<u>Determinada</u>	<u>Comp. (2010)</u>	<u>Resuelta</u>	<u>FEADER</u>	<u>M.A.A.M.A.</u>	<u>C.A.P.</u>	
6	OLIVAR EN PENDIENTE	3,01	3,01	-	3,01	891,92	0,00	222,98	1.114,90
									1.114,90

<u>REFERENCIA SIGPAC</u>	<u>CULTIVO</u>	<u>SEC_REG</u>	<u>Pendiente Media</u>	<u>Grupo de pago</u>	<u>SUPERFICIE (Hectáreas)</u>				
					<u>Declarada</u>	<u>Ecológica</u>	<u>Control C. Conv. SIGPAC</u>	<u>Determinada</u>	
29-031-006-00090-001	101000	S	25,48	6	1,18	1,18	-	-	1,18
29-031-014-00136-001	101000	S	35,37	6	1,83	1,83	-	-	1,83

APELLIDOS Y NOMBRE / RAZÓN SOCIAL**NIF****EXPEDIENTE**

GONGORA GARCIA ANTONIO

74813666W

7020321

Resumen de superficies

<u>GRUPO DE PAGO</u>		<u>SUPERFICIE (Hectáreas)</u>				<u>IMPORTE (Euros)</u>			<u>TOTAL</u>
		<u>Declarada</u>	<u>Determinada</u>	<u>Comp. (2010)</u>	<u>Resuelta</u>	<u>FEADER</u>	<u>M.A.A.M.A.</u>	<u>C.A.P.</u>	
6	OLIVAR EN PENDIENTE	2,19	2,19	-	2,19	648,94	0,00	162,24	811,18
									811,18

<u>REFERENCIA SIGPAC</u>	<u>CULTIVO</u>	<u>SEC_REG</u>	<u>Pendiente Media</u>	<u>Grupo de pago</u>	<u>SUPERFICIE (Hectáreas)</u>				
					<u>Declarada</u>	<u>Ecológica</u>	<u>Control C. Conv. SIGPAC</u>	<u>Determinada</u>	
29-031-017-00014-001	101000	S	17,10	6	0,01	0,01	-	-	0,01
29-031-017-00014-002	101000	S	16,13	6	0,72	0,72	-	-	0,72
29-031-017-00014-003	101000	S	17,76	6	0,09	0,09	-	-	0,09
29-031-017-00014-004	101000	S	14,17	6	0,02	0,02	-	-	0,02
29-031-017-00017-001	101000	S	21,87	6	1,35	1,35	-	-	1,35

APELLIDOS Y NOMBRE / RAZÓN SOCIAL**NIF****EXPEDIENTE**

GONGORA GARCIA MANUEL

24698389T

7020322

Resumen de superficies

<u>GRUPO DE PAGO</u>		<u>SUPERFICIE (Hectáreas)</u>				<u>IMPORTE (Euros)</u>			<u>TOTAL</u>
		<u>Declarada</u>	<u>Determinada</u>	<u>Comp. (2010)</u>	<u>Resuelta</u>	<u>FEADER</u>	<u>M.A.A.M.A.</u>	<u>C.A.P.</u>	
6	OLIVAR EN PENDIENTE	3,17	3,17	-	3,17	939,33	0,00	234,84	1.174,17
									1.174,17

<u>REFERENCIA SIGPAC</u>	<u>CULTIVO</u>	<u>SEC_REG</u>	<u>Pendiente Media</u>	<u>Grupo de pago</u>	<u>SUPERFICIE (Hectáreas)</u>				
					<u>Declarada</u>	<u>Ecológica</u>	<u>Control C. Conv. SIGPAC</u>	<u>Determinada</u>	
29-031-006-00102-001	101000	S	23,20	6	0,55	0,55	-	-	0,55
29-031-006-00102-002	101000	S	19,59	6	0,78	0,78	-	-	0,78
29-031-010-00033-002	101000	S	15,68	6	1,18	1,18	-	-	1,18
29-031-010-00066-002	101000	S	26,80	6	0,66	0,66	-	-	0,66



APELLIDOS Y NOMBRE / RAZÓN SOCIAL**NIF****EXPEDIENTE**

GUERRERO HERRERA MARIA TERESA

74903257P

7021584

Resumen de superficies

GRUPO DE PAGO	SUPERFICIE (Hectáreas)				IMPORTE (Euros)			TOTAL
	Declarada	Determinada	Comp. (2010)	Resuelta	FEADER	M.A.A.M.A.	C.A.P.	
3 FRUTALES DE SECANO	44,71	44,71	-	44,71	4.217,50	0,00	1.054,38	5.271,88
6 OLIVAR EN PENDIENTE	1,51	1,51	-	1,51	447,44	0,00	111,86	559,30
								5.831,18

REFERENCIA SIGPAC	CULTIVO	SEC_REG	Pendiente Media	Grupo de pago	SUPERFICIE (Hectáreas)				Determinada
					Declarada	Ecológica	Control C. Conv. SIGPAC	Determinada	
29-018-002-00001-016	104000	S		3	30,03	30,03	-	-	30,03
29-018-002-00010-001	104000	S		3	1,01	1,01	-	-	1,01
29-018-002-00012-001	104000	S		3	7,71	7,71	-	-	7,71
29-018-002-00096-005	104000	S		3	3,48	3,48	-	-	3,48
29-018-002-00097-008	104000	S		3	0,85	0,85	-	-	0,85
29-018-019-00184-001	104000	S		3	1,63	1,63	-	-	1,63
29-018-002-00097-006	101000	S	32,29	6	0,35	0,35	-	-	0,35
29-018-002-00097-009	101000	S	39,45	6	0,30	0,30	-	-	0,30
29-018-002-00097-025	101000	S	41,53	6	0,86	0,86	-	-	0,86

APELLIDOS Y NOMBRE / RAZÓN SOCIAL**NIF****EXPEDIENTE**

GUTIERREZ LARA OSCAR

25688540R

7018142

Resumen de superficies

GRUPO DE PAGO	SUPERFICIE (Hectáreas)				IMPORTE (Euros)			TOTAL
	Declarada	Determinada	Comp. (2010)	Resuelta	FEADER	M.A.A.M.A.	C.A.P.	
6 OLIVAR EN PENDIENTE	3,16	3,16	-	3,16	936,37	0,00	234,09	1.170,46
								1.170,46

REFERENCIA SIGPAC	CULTIVO	SEC_REG	Pendiente Media	Grupo de pago	SUPERFICIE (Hectáreas)				Determinada
					Declarada	Ecológica	Control C. Conv. SIGPAC	Determinada	
29-070-010-00052-001	101000	S	14,92	6	0,12	0,12	-	-	0,12
29-070-010-00052-002	101000	S	18,75	6	0,03	0,03	-	-	0,03
29-070-010-00053-001	101000	S	17,14	6	3,01	3,01	-	-	3,01



APELLIDOS Y NOMBRE / RAZÓN SOCIAL**NIF****EXPEDIENTE**

GUTIERREZ NUÑEZ MARIA AMPARO

25535962M

7020587

Resumen de superficies

GRUPO DE PAGO	SUPERFICIE (Hectáreas)				IMPORTE (Euros)			TOTAL
	Declarada	Determinada	Comp. (2010)	Resuelta	FEADER	M.A.A.M.A.	C.A.P.	
6 OLIVAR EN PENDIENTE	10,84	10,84	-	10,84	2.890,90	0,00	722,72	3.613,62
								3.613,62

REFERENCIA SIGPAC	CULTIVO	SEC_REG	Pendiente Media	Grupo de pago	SUPERFICIE (Hectáreas)				
					Declarada	Ecológica	Control C.	Conv. SIGPAC	Determinada
29-046-008-00015-001	101000	S	39,93	6	0,91	0,91	-	-	0,91
29-046-008-00172-002	101000	S	27,86	6	0,14	0,14	-	-	0,14
29-046-008-00172-003	101000	S	32,23	6	0,10	0,10	-	-	0,10
29-046-008-00172-004	101000	S	25,16	6	0,10	0,10	-	-	0,10
29-046-009-00189-002	101000	S	23,17	6	0,04	0,04	-	-	0,04
29-046-009-00189-003	101000	S	17,37	6	0,36	0,36	-	-	0,36
29-046-009-00189-004	101000	S	29,28	6	0,31	0,31	-	-	0,31
29-046-009-00189-005	101000	S	23,00	6	0,02	0,02	-	-	0,02
29-046-009-00201-001	101000	S	27,85	6	0,88	0,88	-	-	0,88
29-046-010-00056-001	101000	S	39,56	6	0,09	0,09	-	-	0,09
29-046-010-00056-003	101000	S	31,94	6	0,92	0,92	-	-	0,92
29-046-010-00056-004	101000	S	27,93	6	0,05	0,05	-	-	0,05
29-046-010-00056-005	101000	S	36,87	6	0,06	0,06	-	-	0,06
29-046-010-00126-003	101000	S	22,01	6	0,01	0,01	-	-	0,01
29-046-010-00126-004	101000	S	29,99	6	1,06	1,06	-	-	1,06
29-046-010-00138-001	101000	S	31,01	6	0,28	0,28	-	-	0,28
29-046-010-00142-004	101000	S	17,33	6	0,02	0,02	-	-	0,02
29-046-010-00142-005	101000	S	24,56	6	0,01	0,01	-	-	0,01
29-046-010-00142-006	101000	S	21,47	6	0,01	0,01	-	-	0,01
29-046-010-00142-007	101000	S	22,34	6	0,01	0,01	-	-	0,01
29-046-010-00142-008	101000	S	27,29	6	0,14	0,14	-	-	0,14
29-046-010-00142-009	101000	S	26,49	6	0,01	0,01	-	-	0,01
29-046-010-00142-010	101000	S	20,20	6	0,01	0,01	-	-	0,01
29-046-010-00142-011	101000	S	18,24	6	0,31	0,31	-	-	0,31
29-046-010-00142-012	101000	S	20,06	6	0,01	0,01	-	-	0,01
29-046-010-00142-013	101000	S	21,63	6	0,01	0,01	-	-	0,01
29-046-010-00142-014	101000	S	24,56	6	0,01	0,01	-	-	0,01
29-046-010-00142-015	101000	S	21,02	6	0,02	0,02	-	-	0,02
29-046-010-00142-016	101000	S	20,35	6	0,01	0,01	-	-	0,01
29-046-010-00142-017	101000	S	15,91	6	0,01	0,01	-	-	0,01
29-046-010-00142-018	101000	S	29,52	6	0,01	0,01	-	-	0,01
29-046-010-00142-019	101000	S	32,50	6	3,34	3,34	-	-	3,34
29-046-010-00142-022	101000	S	27,72	6	0,09	0,09	-	-	0,09
29-046-010-00145-001	101000	S	36,13	6	1,48	1,48	-	-	1,48

APELLIDOS Y NOMBRE / RAZÓN SOCIAL**NIF****EXPEDIENTE**

GUTIERREZ SANTIAGO MARIA ANGELES

52582156Q

7015167

Resumen de superficies

GRUPO DE PAGO	SUPERFICIE (Hectáreas)				IMPORTE (Euros)			TOTAL
	Declarada	Determinada	Comp. (2010)	Resuelta	FEADER	M.A.A.M.A.	C.A.P.	
12 CITRICOS	2,27	2,27	-	2,27	834,20	0,00	208,55	1.042,75
								1.042,75

REFERENCIA SIGPAC	CULTIVO	SEC_REG	Pendiente Media	Grupo de pago	SUPERFICIE (Hectáreas)				
					Declarada	Ecológica	Control C.	Conv. SIGPAC	Determinada
29-026-010-00232-001	207000	R		12	0,53	0,53	-	-	0,53
29-026-010-00233-001	207000	R		12	0,51	0,51	-	-	0,51
29-026-012-00121-001	207000	R		12	0,99	0,99	-	-	0,99
29-026-012-00126-001	207000	R		12	0,13	0,13	-	-	0,13
29-026-012-00128-001	207000	R		12	0,11	0,11	-	-	0,11

APellidos y nombre / Razón social**NIF****EXPEDIENTE**

INVERSIONES RUSTICAS GUADALHORCE,

B92872688

7017979

Resumen de superficies

GRUPO DE PAGO	SUPERFICIE (Hectáreas)				IMPORTE (Euros)			TOTAL
	Declarada	Determinada	Comp. (2010)	Resuelta	FEADER	M.A.A.M.A.	C.A.P.	
12 CITRICOS	15,92	15,92	-	15,92	6.500,45	0,00	1.625,12	8.125,57
								8.125,57

REFERENCIA SIGPAC	CULTIVO	SEC_REG	Pendiente Media	Grupo de pago	SUPERFICIE (Hectáreas)				Determinada
					Declarada	Ecológica	Control C. Conv.	SIGPAC	
29-038-010-00112-001	207000	R	12	1,97	1,97	-	-	1,97	
29-038-010-00112-002	207000	R	12	0,08	0,08	-	-	0,08	
29-038-010-00113-002	206000	R	12	3,27	3,27	-	-	3,27	
29-038-010-00113-002	207000	R	12	0,30	0,30	-	-	0,30	
29-038-010-00113-004	206000	R	12	1,86	1,86	-	-	1,86	
29-038-010-00113-005	206000	R	12	0,32	0,32	-	-	0,32	
29-038-010-00116-002	209000	R	12	0,78	0,78	-	-	0,78	
29-038-010-00116-004	209000	R	12	0,41	0,41	-	-	0,41	
29-038-010-00116-005	209000	R	12	0,73	0,73	-	-	0,73	
29-038-010-00117-001	209000	R	12	0,96	0,96	-	-	0,96	
29-038-010-00117-002	209000	R	12	1,49	1,49	-	-	1,49	
29-038-010-00117-003	209000	R	12	0,74	0,74	-	-	0,74	
29-038-010-09001-003	206000	R	12	1,13	1,13	-	-	1,13	
29-038-010-09001-004	206000	R	12	0,04	0,04	-	-	0,04	
29-900-021-00001-001	209000	R	12	1,47	1,47	-	-	1,47	
29-900-021-00001-002	209000	R	12	0,37	0,37	-	-	0,37	

APellidos y nombre / Razón social**NIF****EXPEDIENTE**

JIMENEZ MARMOLEJO MARIA DEL

25029952H

7021683

Resumen de superficies

GRUPO DE PAGO	SUPERFICIE (Hectáreas)				IMPORTE (Euros)			TOTAL
	Declarada	Determinada	Comp. (2010)	Resuelta	FEADER	M.A.A.M.A.	C.A.P.	
6 OLIVAR EN PENDIENTE	10,07	10,07	-	10,07	2.983,94	0,00	745,99	3.729,93
								3.729,93

REFERENCIA SIGPAC	CULTIVO	SEC_REG	Pendiente Media	Grupo de pago	SUPERFICIE (Hectáreas)				Determinada
					Declarada	Ecológica	Control C. Conv.	SIGPAC	
29-031-002-00064-001	101000	S	6	18,69	0,88	0,88	-	-	0,88
29-031-006-00134-002	101000	S	6	18,44	1,26	1,26	-	-	1,26
29-031-008-00009-001	101000	S	6	18,28	5,41	5,41	-	-	5,41
29-031-008-00056-002	101000	S	6	22,70	2,52	2,52	-	-	2,52

APellidos y nombre / Razón social**NIF****EXPEDIENTE**

JIMENEZ MORA JUAN

74793193E

7020207

Resumen de superficies

GRUPO DE PAGO	SUPERFICIE (Hectáreas)				IMPORTE (Euros)			TOTAL
	Declarada	Determinada	Comp. (2010)	Resuelta	FEADER	M.A.A.M.A.	C.A.P.	
6 OLIVAR EN PENDIENTE	3,88	3,88	-	3,88	1.149,72	0,00	287,43	1.437,15
								1.437,15

REFERENCIA SIGPAC	CULTIVO	SEC_REG	Pendiente Media	Grupo de pago	SUPERFICIE (Hectáreas)				Determinada
					Declarada	Ecológica	Control C. Conv.	SIGPAC	
29-031-018-00242-001	101000	S	6	19,60	1,37	1,37	-	-	1,37
29-031-018-00242-002	101000	S	6	14,22	0,91	0,91	-	-	0,91
29-031-018-00242-004	101000	S	6	23,33	0,16	0,16	-	-	0,16
29-031-018-00242-005	101000	S	6	17,46	0,06	0,06	-	-	0,06
29-031-018-00242-006	101000	S	6	17,58	0,02	0,02	-	-	0,02
29-031-018-00244-001	101000	S	6	20,92	1,36	1,36	-	-	1,36

APELLIDOS Y NOMBRE / RAZÓN SOCIAL**NIF****EXPEDIENTE**

LOPEZ GARCIA JUAN

74755876B

7020338

Resumen de superficies

GRUPO DE PAGO		SUPERFICIE (Hectáreas)				IMPORTE (Euros)			TOTAL
		Declarada	Determinada	Comp. (2010)	Resuelta	FEADER	M.A.A.M.A.	C.A.P.	
6	OLIVAR EN PENDIENTE	5,84	5,84	-	5,84	1.730,51	0,00	432,63	2.163,14
7	OLIVAR	0,03	0,03	-	0,03	6,49	0,00	1,62	8,11
									2.171,25

REFERENCIA SIGPAC	CULTIVO	SEC_REG	Pendiente Media	Grupo de pago	SUPERFICIE (Hectáreas)				
					Declarada	Ecológica	Control C.	Conv. SIGPAC	Determinada
29-031-002-00082-001	101000	S	26,95	6	2,68	2,68	-	-	2,68
29-031-014-00105-001	101000	S	28,17	6	0,14	0,14	-	-	0,14
29-031-014-00105-002	101000	S	33,73	6	0,82	0,82	-	-	0,82
29-031-014-00129-001	101000	S	23,30	6	0,93	0,93	-	-	0,93
29-031-014-00133-001	101000	S	22,45	6	0,28	0,28	-	-	0,28
29-031-014-00139-008	101000	S	52,09	6	0,05	0,05	-	-	0,05
29-031-014-00173-001	101000	S	33,50	6	0,07	0,07	-	-	0,07
29-031-017-00052-002	101000	S	14,97	6	0,87	0,87	-	-	0,87
29-031-017-00052-001	101000	S	6,63	7	0,03	0,03	-	-	0,03

APELLIDOS Y NOMBRE / RAZÓN SOCIAL**NIF****EXPEDIENTE**

LOPEZ PORTALES FRANCISCA

25033964M

7021688

Resumen de superficies

GRUPO DE PAGO		SUPERFICIE (Hectáreas)				IMPORTE (Euros)			TOTAL
		Declarada	Determinada	Comp. (2010)	Resuelta	FEADER	M.A.A.M.A.	C.A.P.	
6	OLIVAR EN PENDIENTE	2,26	2,26	-	2,26	669,68	0,00	167,42	837,10
									837,10

REFERENCIA SIGPAC	CULTIVO	SEC_REG	Pendiente Media	Grupo de pago	SUPERFICIE (Hectáreas)				
					Declarada	Ecológica	Control C.	Conv. SIGPAC	Determinada
29-031-002-00064-001	101000	S	18,69	6	0,90	0,90	-	-	0,90
29-031-004-00122-001	101000	S	20,75	6	0,10	0,10	-	-	0,10
29-031-006-00134-002	101000	S	18,44	6	1,26	1,26	-	-	1,26

APELLIDOS Y NOMBRE / RAZÓN SOCIAL**NIF****EXPEDIENTE**

LOPEZ TORRES JUAN JESUS

25599084S

7020345

Resumen de superficies

GRUPO DE PAGO		SUPERFICIE (Hectáreas)				IMPORTE (Euros)			TOTAL
		Declarada	Determinada	Comp. (2010)	Resuelta	FEADER	M.A.A.M.A.	C.A.P.	
6	OLIVAR EN PENDIENTE	1,26	1,26	-	1,26	373,36	0,00	93,34	466,70
									466,70

REFERENCIA SIGPAC	CULTIVO	SEC_REG	Pendiente Media	Grupo de pago	SUPERFICIE (Hectáreas)				
					Declarada	Ecológica	Control C.	Conv. SIGPAC	Determinada
29-031-018-00265-001	101000	S	27,65	6	1,26	1,26	-	-	1,26



APELLIDOS Y NOMBRE / RAZÓN SOCIAL**NIF****EXPEDIENTE**

MALAVE CANTERO GREGORIO

25585308Q

7020211

Resumen de superficies

GRUPO DE PAGO	SUPERFICIE (Hectáreas)					IMPORTE (Euros)			TOTAL
	Declarada	Determinada	Comp. (2010)	Resuelta	FEADER	M.A.A.M.A.	C.A.P.		
6 OLIVAR EN PENDIENTE	2,01	2,01	-	2,01	595,60	0,00	148,90	744,50	
								744,50	

REFERENCIA SIGPAC	CULTIVO	SEC_REG	Pendiente		Grupo de		SUPERFICIE (Hectáreas)		
			Media	pago	Declarada	Ecológica	Control C. Conv. SIGPAC	Determinada	
29-031-011-00031-001	101000	S	44,27	6	0,01	0,01	-	-	0,01
29-031-011-00031-002	101000	S	48,93	6	0,06	0,06	-	-	0,06
29-031-011-00031-004	101000	S	50,55	6	0,03	0,03	-	-	0,03
29-031-011-00031-006	101000	S	35,34	6	0,05	0,05	-	-	0,05
29-031-011-00031-007	101000	S	45,38	6	0,01	0,01	-	-	0,01
29-031-011-00032-002	101000	S	32,09	6	0,38	0,38	-	-	0,38
29-031-017-00018-001	101000	S	14,46	6	1,47	1,47	-	-	1,47

APELLIDOS Y NOMBRE / RAZÓN SOCIAL**NIF****EXPEDIENTE**

MALAVE GARCIA JOSE

25015551S

7020212

Resumen de superficies

GRUPO DE PAGO	SUPERFICIE (Hectáreas)					IMPORTE (Euros)			TOTAL
	Declarada	Determinada	Comp. (2010)	Resuelta	FEADER	M.A.A.M.A.	C.A.P.		
6 OLIVAR EN PENDIENTE	2,15	2,15	-	2,15	637,09	0,00	159,27	796,36	
								796,36	

REFERENCIA SIGPAC	CULTIVO	SEC_REG	Pendiente		Grupo de		SUPERFICIE (Hectáreas)		
			Media	pago	Declarada	Ecológica	Control C. Conv. SIGPAC	Determinada	
29-031-016-00034-001	101000	S	20,17	6	1,10	1,10	-	-	1,10
29-031-016-00035-001	101000	S	18,83	6	1,05	1,05	-	-	1,05

APELLIDOS Y NOMBRE / RAZÓN SOCIAL**NIF****EXPEDIENTE**

MARTÍN GARCÍA JUAN

25507492D

7020213

Resumen de superficies

GRUPO DE PAGO	SUPERFICIE (Hectáreas)					IMPORTE (Euros)			TOTAL
	Declarada	Determinada	Comp. (2010)	Resuelta	FEADER	M.A.A.M.A.	C.A.P.		
6 OLIVAR EN PENDIENTE	3,23	3,23	-	3,23	957,11	0,00	239,28	1.196,39	
								1.196,39	

REFERENCIA SIGPAC	CULTIVO	SEC_REG	Pendiente		Grupo de		SUPERFICIE (Hectáreas)		
			Media	pago	Declarada	Ecológica	Control C. Conv. SIGPAC	Determinada	
29-031-004-00027-001	101000	S	14,26	6	1,03	1,03	-	-	1,03
29-031-004-00027-002	101000	S	30,95	6	1,07	1,07	-	-	1,07
29-031-004-00027-007	101000	S	19,93	6	0,04	0,04	-	-	0,04
29-031-004-00027-008	101000	S	8,44	6	0,01	0,01	-	-	0,01
29-031-004-00027-009	101000	S	16,77	6	0,03	0,03	-	-	0,03
29-031-004-00027-011	101000	S	53,02	6	0,01	0,01	-	-	0,01
29-031-004-00027-013	101000	S	29,42	6	1,04	1,04	-	-	1,04



APELLIDOS Y NOMBRE / RAZÓN SOCIAL**NIF****EXPEDIENTE**

MARTIN MESTRES FERNANDO

24615560V

7010777

Resumen de superficies

GRUPO DE PAGO	SUPERFICIE (Hectáreas)				IMPORTE (Euros)			TOTAL
	Declarada	Determinada	Comp. (2010)	Resuelta	FEADER	M.A.A.M.A.	C.A.P.	
6 OLIVAR EN PENDIENTE	4,10	4,10	-	4,10	1.214,91	0,00	303,73	1.518,64
7 OLIVAR	0,66	0,66	-	0,66	142,72	0,00	35,68	178,40
12 CITRICOS	0,70	0,70	-	0,70	285,82	0,00	71,46	357,28
								2.054,32

REFERENCIA SIGPAC	CULTIVO	SEC_REG	Pendiente Media	Grupo de pago	SUPERFICIE (Hectáreas)				
					Declarada	Ecológica	Control C.	Conv. SIGPAC	Determinada
29-073-008-00045-001	101000	S	42,87	6	0,36	0,36	-	-	0,36
29-073-008-00096-009	101000	S	27,64	6	0,86	0,86	-	-	0,86
29-073-008-00103-001	101000	S	27,37	6	0,49	0,49	-	-	0,49
29-073-008-00123-002	101000	S	19,90	6	0,41	0,41	-	-	0,41
29-073-009-00203-001	101000	S	14,19	6	0,83	0,83	-	-	0,83
29-073-009-00205-001	101000	S	31,87	6	0,14	0,14	-	-	0,14
29-073-010-00170-001	101000	S	31,58	6	0,13	0,13	-	-	0,13
29-073-011-00009-003	101000	S	34,18	6	0,28	0,28	-	-	0,28
29-073-011-00012-001	101000	S	26,26	6	0,16	0,16	-	-	0,16
29-073-011-00021-001	101000	S	43,70	6	0,44	0,44	-	-	0,44
29-073-008-00166-002	101000	S	6,34	7	0,36	0,36	-	-	0,36
29-073-008-00169-001	101000	S	6,78	7	0,30	0,30	-	-	0,30
29-073-010-00169-002	206000	S		12	0,54	0,54	-	-	0,54
29-073-010-00169-003	206000	S		12	0,16	0,16	-	-	0,16

APELLIDOS Y NOMBRE / RAZÓN SOCIAL**NIF****EXPEDIENTE**

MARTIN ROMERO FERNANDO

78961897E

7010778

Resumen de superficies

GRUPO DE PAGO	SUPERFICIE (Hectáreas)				IMPORTE (Euros)			TOTAL
	Declarada	Determinada	Comp. (2010)	Resuelta	FEADER	M.A.A.M.A.	C.A.P.	
6 OLIVAR EN PENDIENTE	1,76	1,76	-	1,76	521,52	0,00	130,38	651,90
7 OLIVAR	0,50	0,50	-	0,50	108,12	0,00	27,03	135,15
								787,05

REFERENCIA SIGPAC	CULTIVO	SEC_REG	Pendiente Media	Grupo de pago	SUPERFICIE (Hectáreas)				
					Declarada	Ecológica	Control C.	Conv. SIGPAC	Determinada
29-073-008-00122-001	101000	S	24,39	6	0,17	0,17	-	-	0,17
29-073-009-00100-001	101000	S	11,78	6	0,63	0,63	-	-	0,63
29-073-009-00101-001	101000	S	12,82	6	0,68	0,68	-	-	0,68
29-073-011-00003-001	101000	S	17,90	6	0,28	0,28	-	-	0,28
29-073-009-00041-001	101000	S	6,52	7	0,50	0,50	-	-	0,50



APELLIDOS Y NOMBRE / RAZÓN SOCIAL **NIF** **EXPEDIENTE**

MATEOS GONZALEZ BARTOLOME 24892578T 7013462

Resumen de superficies

GRUPO DE PAGO	SUPERFICIE (Hectáreas)				IMPORTE (Euros)			TOTAL
	Declarada	Determinada	Comp. (2010)	Resuelta	FEADER	M.A.A.M.A.	C.A.P.	
3 FRUTALES DE SECANO	1,30	1,30	-	1,30	128,02	0,00	32,01	160,03
6 OLIVAR EN PENDIENTE	5,29	5,29	-	5,29	1.567,53	0,00	391,89	1.959,42
7 OLIVAR	0,01	0,01	-	0,01	2,16	0,00	0,54	2,70
								2.122,15

REFERENCIA SIGPAC	CULTIVO	SEC_REG	Pendiente Media	Grupo de pago	SUPERFICIE (Hectáreas)				Determinada
					Declarada	Ecológica	Control C. Conv.	SIGPAC	
29-031-009-00095-006	104000	S		3	1,30	1,30	-	-	1,30
29-031-009-00094-002	101000	S	13,21	6	1,89	1,89	-	-	1,89
29-031-009-00095-001	101000	S	20,79	6	1,82	1,82	-	-	1,82
29-031-009-00095-002	101000	S	23,20	6	1,39	1,39	-	-	1,39
29-031-009-00095-003	101000	S	24,30	6	0,01	0,01	-	-	0,01
29-031-009-00095-004	101000	S	18,67	6	0,02	0,02	-	-	0,02
29-031-009-00095-008	101000	S	10,60	6	0,01	0,01	-	-	0,01
29-031-009-00095-010	101000	S	27,09	6	0,06	0,06	-	-	0,06
29-031-009-00096-001	101000	S	16,33	6	0,09	0,09	-	-	0,09
29-031-009-00095-007	101000	S	6,49	7	0,01	0,01	-	-	0,01

APELLIDOS Y NOMBRE / RAZÓN SOCIAL **NIF** **EXPEDIENTE**

MATEOS GONZALEZ MARIA 25087587S 7013463

Resumen de superficies

GRUPO DE PAGO	SUPERFICIE (Hectáreas)				IMPORTE (Euros)			TOTAL
	Declarada	Determinada	Comp. (2010)	Resuelta	FEADER	M.A.A.M.A.	C.A.P.	
6 OLIVAR EN PENDIENTE	3,40	3,40	-	3,40	1.007,49	0,00	251,87	1.259,36
								1.259,36

REFERENCIA SIGPAC	CULTIVO	SEC_REG	Pendiente Media	Grupo de pago	SUPERFICIE (Hectáreas)				Determinada
					Declarada	Ecológica	Control C. Conv.	SIGPAC	
29-031-009-00091-002	101000	S	26,96	6	1,21	1,21	-	-	1,21
29-031-010-00077-003	101000	S	25,26	6	0,19	0,19	-	-	0,19
29-031-010-00078-001	101000	S	27,67	6	2,00	2,00	-	-	2,00

APELLIDOS Y NOMBRE / RAZÓN SOCIAL **NIF** **EXPEDIENTE**

MATEOS GONZALEZ MARIA DOLORES 25066672F 7013464

Resumen de superficies

GRUPO DE PAGO	SUPERFICIE (Hectáreas)				IMPORTE (Euros)			TOTAL
	Declarada	Determinada	Comp. (2010)	Resuelta	FEADER	M.A.A.M.A.	C.A.P.	
6 OLIVAR EN PENDIENTE	5,47	5,47	-	5,47	1.620,87	0,00	405,22	2.026,09
								2.026,09

REFERENCIA SIGPAC	CULTIVO	SEC_REG	Pendiente Media	Grupo de pago	SUPERFICIE (Hectáreas)				Determinada
					Declarada	Ecológica	Control C. Conv.	SIGPAC	
29-031-006-00072-001	101000	S	35,25	6	0,63	0,63	-	-	0,63
29-031-006-00076-001	101000	S	20,89	6	1,16	1,16	-	-	1,16
29-031-006-00076-003	101000	S	20,37	6	0,05	0,05	-	-	0,05
29-031-006-00087-001	101000	S	42,09	6	0,08	0,08	-	-	0,08
29-031-006-00087-003	101000	S	19,78	6	0,63	0,63	-	-	0,63
29-031-007-00038-001	101000	S	20,14	6	0,30	0,30	-	-	0,30
29-031-007-00038-002	101000	S	19,18	6	0,03	0,03	-	-	0,03
29-031-010-00057-004	101000	S	20,41	6	2,45	2,45	-	-	2,45
29-031-010-00057-006	101000	S	29,29	6	0,08	0,08	-	-	0,08
29-031-010-00057-008	101000	S	27,43	6	0,02	0,02	-	-	0,02
29-031-010-00058-002	101000	S	19,72	6	0,03	0,03	-	-	0,03
29-031-010-00059-005	101000	S	22,72	6	0,01	0,01	-	-	0,01

APELLIDOS Y NOMBRE / RAZÓN SOCIAL**NIF****EXPEDIENTE**

MAYORGA GOMEZ JUAN

74814179D

7003715

Resumen de superficies

GRUPO DE PAGO	SUPERFICIE (Hectáreas)					IMPORTE (Euros)			TOTAL
	Declarada	Determinada	Comp. (2010)	Resuelta	FEADER	M.A.A.M.A.	C.A.P.		
6 OLIVAR EN PENDIENTE	1,40	1,40	-	1,40	414,85	0,00	103,71	518,56	
								518,56	

REFERENCIA SIGPAC	CULTIVO	SEC_REG	SUPERFICIE (Hectáreas)						
			Pendiente Media	Grupo de pago	Declarada	Ecológica	Control C. Conv. SIGPAC	Determinada	
29-040-034-00160-001	101000	S	22,25	6	1,40	1,40	-	-	1,40

APELLIDOS Y NOMBRE / RAZÓN SOCIAL**NIF****EXPEDIENTE**

MEYERHANS ALEX JOHANN

X4511190Q

7021585

Resumen de superficies

GRUPO DE PAGO	SUPERFICIE (Hectáreas)					IMPORTE (Euros)			TOTAL
	Declarada	Determinada	Comp. (2010)	Resuelta	FEADER	M.A.A.M.A.	C.A.P.		
6 OLIVAR EN PENDIENTE	7,89	7,89	-	7,89	2.337,96	0,00	584,50	2.922,46	
7 OLIVAR	1,06	1,06	-	1,06	229,21	0,00	57,31	286,52	
								3.208,98	

REFERENCIA SIGPAC	CULTIVO	SEC_REG	SUPERFICIE (Hectáreas)						
			Pendiente Media	Grupo de pago	Declarada	Ecológica	Control C. Conv. SIGPAC	Determinada	
29-012-018-00001-003	101000	R	20,11	6	2,18	2,18	-	-	2,18
29-012-018-00001-006	101000	R	11,56	6	5,71	5,71	-	-	5,71
29-012-019-00007-001	101000	R	3,75	7	1,06	1,06	-	-	1,06

APELLIDOS Y NOMBRE / RAZÓN SOCIAL**NIF****EXPEDIENTE**

MILLAN CANCA MANUEL

74818349Q

7016801

Resumen de superficies

GRUPO DE PAGO	SUPERFICIE (Hectáreas)					IMPORTE (Euros)			TOTAL
	Declarada	Determinada	Comp. (2010)	Resuelta	FEADER	M.A.A.M.A.	C.A.P.		
6 OLIVAR EN PENDIENTE	12,70	12,70	-	12,70	3.763,26	0,00	940,82	4.704,08	
								4.704,08	

REFERENCIA SIGPAC	CULTIVO	SEC_REG	SUPERFICIE (Hectáreas)						
			Pendiente Media	Grupo de pago	Declarada	Ecológica	Control C. Conv. SIGPAC	Determinada	
29-013-007-00005-001	101000	S	17,59	6	4,72	4,72	-	-	4,72
29-013-010-00118-001	101000	S	26,92	6	0,66	0,66	-	-	0,66
29-058-007-00001-001	101000	S	16,57	6	0,87	0,87	-	-	0,87
29-090-007-00034-001	101000	S	35,33	6	0,54	0,54	-	-	0,54
29-090-007-00051-005	101000	S	20,69	6	1,97	1,97	-	-	1,97
29-090-007-00055-001	101000	S	28,14	6	1,96	1,96	-	-	1,96
29-090-010-00111-001	101000	S	16,27	6	0,41	0,41	-	-	0,41
29-090-010-00132-001	101000	S	22,66	6	0,12	0,12	-	-	0,12
29-090-011-00028-001	101000	S	13,00	6	0,36	0,36	-	-	0,36
29-090-011-00038-001	101000	S	16,03	6	1,09	1,09	-	-	1,09

APELLIDOS Y NOMBRE / RAZÓN SOCIAL**NIF****EXPEDIENTE**

MOYA TORE FRANCISCO

74787238R

7015589

Resumen de superficies

GRUPO DE PAGO	SUPERFICIE (Hectáreas)					IMPORTE (Euros)			TOTAL
	Declarada	Determinada	Comp. (2010)	Resuelta	FEADER	M.A.A.M.A.	C.A.P.		
12 CITRICOS	0,50	0,50	-	0,50	204,16	0,00	51,04	255,20	
								255,20	

REFERENCIA SIGPAC	CULTIVO	SEC_REG	SUPERFICIE (Hectáreas)						
			Pendiente Media	Grupo de pago	Declarada	Ecológica	Control C. Conv. SIGPAC	Determinada	
29-026-005-00142-001	207000	S		12	0,50	0,50	-	-	0,50

APELLIDOS Y NOMBRE / RAZÓN SOCIAL**NIF****EXPEDIENTE**

MUÑOZ MARTIN ALEJO

24693223D

7010425

Resumen de superficies

GRUPO DE PAGO	SUPERFICIE (Hectáreas)				IMPORTE (Euros)			TOTAL
	Declarada	Determinada	Comp. (2010)	Resuelta	FEADER	M.A.A.M.A.	C.A.P.	
6 OLIVAR EN PENDIENTE	11,24	11,24	-	11,24	3.330,64	0,00	832,66	4.163,30
								4.163,30

REFERENCIA SIGPAC	CULTIVO	SEC_REG	Pendiente		Grupo de		SUPERFICIE (Hectáreas)		
			Media	pago	Declarada	Ecológica	Control C. Conv. SIGPAC	Determinada	
29-012-005-00618-001	101000	S	29,14	6	7,15	7,15	-	-	7,15
29-012-005-00618-028	101000	S	30,03	6	4,09	4,09	-	-	4,09

APELLIDOS Y NOMBRE / RAZÓN SOCIAL**NIF****EXPEDIENTE**

MUÑOZ PEREZ MARIA

25080182Q

7020915

Resumen de superficies

GRUPO DE PAGO	SUPERFICIE (Hectáreas)				IMPORTE (Euros)			TOTAL
	Declarada	Determinada	Comp. (2010)	Resuelta	FEADER	M.A.A.M.A.	C.A.P.	
6 OLIVAR EN PENDIENTE	5,50	5,50	-	5,50	1.629,76	0,00	407,44	2.037,20
								2.037,20

REFERENCIA SIGPAC	CULTIVO	SEC_REG	Pendiente		Grupo de		SUPERFICIE (Hectáreas)		
			Media	pago	Declarada	Ecológica	Control C. Conv. SIGPAC	Determinada	
29-040-017-00028-001	101000	S	20,37	6	1,02	1,02	-	-	1,02
29-040-037-00106-001	101000	S	22,63	6	0,31	0,31	-	-	0,31
29-040-037-00106-002	101000	S	17,86	6	3,82	3,82	-	-	3,82
29-040-037-00106-005	101000	S	21,75	6	0,03	0,03	-	-	0,03
29-040-037-00106-006	101000	S	15,57	6	0,01	0,01	-	-	0,01
29-040-037-00106-007	101000	S	18,69	6	0,01	0,01	-	-	0,01
29-040-037-00106-008	101000	S	21,39	6	0,02	0,02	-	-	0,02
29-040-037-00106-009	101000	S	18,81	6	0,18	0,18	-	-	0,18
29-040-037-00106-011	101000	S	16,44	6	0,08	0,08	-	-	0,08
29-040-037-00106-012	101000	S	17,21	6	0,02	0,02	-	-	0,02

APELLIDOS Y NOMBRE / RAZÓN SOCIAL**NIF****EXPEDIENTE**

NARVAEZ CANTO ANTONIO

74811866L

7011971

Resumen de superficies

GRUPO DE PAGO	SUPERFICIE (Hectáreas)				IMPORTE (Euros)			TOTAL
	Declarada	Determinada	Comp. (2010)	Resuelta	FEADER	M.A.A.M.A.	C.A.P.	
6 OLIVAR EN PENDIENTE	4,94	4,94	-	4,94	1.463,82	0,00	365,96	1.829,78
								1.829,78

REFERENCIA SIGPAC	CULTIVO	SEC_REG	Pendiente		Grupo de		SUPERFICIE (Hectáreas)		
			Media	pago	Declarada	Ecológica	Control C. Conv. SIGPAC	Determinada	
29-031-018-00254-002	101000	S	54,79	6	0,01	0,01	-	-	0,01
29-031-018-00254-003	101000	S	15,69	6	0,06	0,06	-	-	0,06
29-031-018-00254-004	101000	S	34,22	6	3,46	3,46	-	-	3,46
29-031-018-00255-002	101000	S	15,73	6	1,31	1,31	-	-	1,31
29-031-018-00255-006	101000	S	19,00	6	0,05	0,05	-	-	0,05
29-031-018-00255-007	101000	S	48,82	6	0,01	0,01	-	-	0,01
29-031-018-00255-008	101000	S	50,23	6	0,02	0,02	-	-	0,02
29-031-018-00255-009	101000	S	51,51	6	0,02	0,02	-	-	0,02



APellidos y nombre / Razón social**NIF****EXPEDIENTE**

NARVAEZ NARVAEZ JOSE MANUEL

25578197N

7020224

Resumen de superficies

GRUPO DE PAGO	SUPERFICIE (Hectáreas)					IMPORTE (Euros)			TOTAL
	Declarada	Determinada	Comp. (2010)	Resuelta	FEADER	M.A.A.M.A.	C.A.P.		
6 OLIVAR EN PENDIENTE	2,75	2,75	-	2,75	814,88	0,00	203,72	1.018,60	
								1.018,60	

REFERENCIA SIGPAC	CULTIVO	SEC_REG	Pendiente Media	Grupo de pago	SUPERFICIE (Hectáreas)				
					Declarada	Ecológica	Control C. Conv.	SIGPAC	Determinada
29-031-006-00181-004	101000	S	32,72	6	0,01	0,01	-	-	0,01
29-031-006-00181-005	101000	S	44,22	6	0,02	0,02	-	-	0,02
29-031-006-00181-006	101000	S	43,85	6	0,06	0,06	-	-	0,06
29-031-006-00181-007	101000	S	20,56	6	2,07	2,07	-	-	2,07
29-031-006-00181-008	101000	S	38,25	6	0,07	0,07	-	-	0,07
29-031-006-00181-010	101000	S	18,14	6	0,28	0,28	-	-	0,28
29-031-006-00181-012	101000	S	22,74	6	0,02	0,02	-	-	0,02
29-031-006-00181-013	101000	S	36,26	6	0,01	0,01	-	-	0,01
29-031-006-00181-014	101000	S	16,79	6	0,01	0,01	-	-	0,01
29-031-006-00181-015	101000	S	19,21	6	0,03	0,03	-	-	0,03
29-031-006-00181-016	101000	S	25,41	6	0,17	0,17	-	-	0,17

APellidos y nombre / Razón social**NIF****EXPEDIENTE**

NARVAEZ NARVAEZ MARIA DOLORES

14952375Y

7020225

Resumen de superficies

GRUPO DE PAGO	SUPERFICIE (Hectáreas)					IMPORTE (Euros)			TOTAL
	Declarada	Determinada	Comp. (2010)	Resuelta	FEADER	M.A.A.M.A.	C.A.P.		
6 OLIVAR EN PENDIENTE	1,25	1,25	-	1,25	370,40	0,00	92,60	463,00	
								463,00	

REFERENCIA SIGPAC	CULTIVO	SEC_REG	Pendiente Media	Grupo de pago	SUPERFICIE (Hectáreas)				
					Declarada	Ecológica	Control C. Conv.	SIGPAC	Determinada
29-031-006-00184-002	101000	S	26,56	6	0,57	0,57	-	-	0,57
29-031-006-00186-003	101000	S	23,64	6	0,68	0,68	-	-	0,68

APellidos y nombre / Razón social**NIF****EXPEDIENTE**

NAVARRO RUEDA SALVADOR

24804442T

7013917

Resumen de superficies

GRUPO DE PAGO	SUPERFICIE (Hectáreas)					IMPORTE (Euros)			TOTAL
	Declarada	Determinada	Comp. (2010)	Resuelta	FEADER	M.A.A.M.A.	C.A.P.		
6 OLIVAR EN PENDIENTE	14,79	14,79	-	14,79	4.382,57	0,00	1.095,65	5.478,22	
								5.478,22	

REFERENCIA SIGPAC	CULTIVO	SEC_REG	Pendiente Media	Grupo de pago	SUPERFICIE (Hectáreas)				
					Declarada	Ecológica	Control C. Conv.	SIGPAC	Determinada
29-013-002-00029-001	101000	S	18,94	6	2,71	2,71	-	-	2,71
29-013-003-00001-001	101000	S	16,61	6	4,51	4,51	-	-	4,51
29-013-003-00004-002	101000	S	17,56	6	3,60	3,60	-	-	3,60
29-013-003-00025-002	101000	S	22,96	6	0,82	0,82	-	-	0,82
29-013-003-00025-004	101000	S	51,82	6	0,01	0,01	-	-	0,01
29-013-003-00025-006	101000	S	12,86	6	0,01	0,01	-	-	0,01
29-013-004-00036-002	101000	S	17,36	6	0,29	0,29	-	-	0,29
29-013-004-00076-001	101000	S	15,50	6	1,31	1,31	-	-	1,31
29-013-004-09004-005	101000	S	10,34	6	0,05	0,05	-	-	0,05
29-013-004-09004-008	101000	S	15,54	6	0,01	0,01	-	-	0,01
29-013-010-00012-002	101000	S	27,15	6	0,45	0,45	-	-	0,45
29-013-012-00141-002	101000	S	57,80	6	0,03	0,03	-	-	0,03
29-013-012-00141-003	101000	S	47,22	6	0,11	0,11	-	-	0,11
29-013-012-00141-004	101000	S	57,18	6	0,32	0,32	-	-	0,32
29-013-012-00141-006	101000	S	34,02	6	0,01	0,01	-	-	0,01
29-013-012-00142-002	101000	S	46,24	6	0,55	0,55	-	-	0,55

APELLIDOS Y NOMBRE / RAZÓN SOCIAL**NIF****EXPEDIENTE**

OLIVA PÉREZ FRANCISCO

25572255G

7020370

Resumen de superficies

GRUPO DE PAGO	SUPERFICIE (Hectáreas)					IMPORTE (Euros)			TOTAL
	Declarada	Determinada	Comp. (2010)	Resuelta	FEADER	M.A.A.M.A.	C.A.P.		
6 OLIVAR EN PENDIENTE	2,75	2,75	-	2,75	814,88	0,00	203,72	1.018,60	
								1.018,60	

REFERENCIA SIGPAC	CULTIVO	SEC_REG	Pendiente Media	Grupo de pago	SUPERFICIE (Hectáreas)				
					Declarada	Ecológica	Control C. Conv.	SIGPAC	Determinada
29-031-004-00047-001	101000	S	17,83	6	0,31	0,31	-	-	0,31
29-031-004-00047-002	101000	S	22,39	6	0,06	0,06	-	-	0,06
29-031-004-00047-003	101000	S	22,08	6	0,04	0,04	-	-	0,04
29-031-004-00047-005	101000	S	15,56	6	0,10	0,10	-	-	0,10
29-031-004-00050-002	101000	S	14,40	6	0,43	0,43	-	-	0,43
29-031-009-00103-001	101000	S	20,44	6	0,17	0,17	-	-	0,17
29-031-009-00106-001	101000	S	42,36	6	0,12	0,12	-	-	0,12
29-031-009-00106-003	101000	S	28,65	6	0,02	0,02	-	-	0,02
29-031-014-00113-002	101000	S	23,74	6	0,36	0,36	-	-	0,36
29-031-014-00114-001	101000	S	18,76	6	0,57	0,57	-	-	0,57
29-031-018-00205-001	101000	S	24,80	6	0,53	0,53	-	-	0,53
29-031-018-00205-002	101000	S	25,21	6	0,02	0,02	-	-	0,02
29-031-018-00205-003	101000	S	30,07	6	0,02	0,02	-	-	0,02

APELLIDOS Y NOMBRE / RAZÓN SOCIAL**NIF****EXPEDIENTE**

OÑA MARMOLEJO PILAR

25566767J

7014147

Resumen de superficies

GRUPO DE PAGO	SUPERFICIE (Hectáreas)					IMPORTE (Euros)			TOTAL
	Declarada	Determinada	Comp. (2010)	Resuelta	FEADER	M.A.A.M.A.	C.A.P.		
6 OLIVAR EN PENDIENTE	4,02	4,02	-	4,02	1.191,21	0,00	297,80	1.489,01	
								1.489,01	

REFERENCIA SIGPAC	CULTIVO	SEC_REG	Pendiente Media	Grupo de pago	SUPERFICIE (Hectáreas)				
					Declarada	Ecológica	Control C. Conv.	SIGPAC	Determinada
29-058-001-00100-003	101000	S	26,50	6	4,02	4,02	-	-	4,02

APELLIDOS Y NOMBRE / RAZÓN SOCIAL**NIF****EXPEDIENTE**

PALOMO VIDALES JOSE

24675786Y

7016726

Resumen de superficies

GRUPO DE PAGO	SUPERFICIE (Hectáreas)					IMPORTE (Euros)			TOTAL
	Declarada	Determinada	Comp. (2010)	Resuelta	FEADER	M.A.A.M.A.	C.A.P.		
6 OLIVAR EN PENDIENTE	4,19	4,19	-	4,19	1.241,58	0,00	310,40	1.551,98	
7 OLIVAR	0,46	0,46	-	0,46	99,47	0,00	24,87	124,34	
								1.676,32	

REFERENCIA SIGPAC	CULTIVO	SEC_REG	Pendiente Media	Grupo de pago	SUPERFICIE (Hectáreas)				
					Declarada	Ecológica	Control C. Conv.	SIGPAC	Determinada
29-073-005-00029-001	101000	S	31,02	6	0,27	0,27	-	-	0,27
29-073-005-00030-001	101000	S	29,68	6	1,42	1,42	-	-	1,42
29-073-005-00031-003	101000	S	29,32	6	0,13	0,13	-	-	0,13
29-073-006-00116-001	101000	S	10,81	6	0,83	0,83	-	-	0,83
29-073-006-00117-002	101000	S	19,57	6	0,14	0,14	-	-	0,14
29-073-006-00131-002	101000	S	18,56	6	0,52	0,52	-	-	0,52
29-073-006-00132-001	101000	S	18,68	6	0,45	0,45	-	-	0,45
29-073-019-00189-002	101000	S	40,40	6	0,01	0,01	-	-	0,01
29-073-019-00189-003	101000	S	46,42	6	0,42	0,42	-	-	0,42
29-073-008-00162-002	101000	S	4,86	7	0,39	0,39	-	-	0,39
29-073-008-00163-001	101000	S	3,92	7	0,07	0,07	-	-	0,07

APellidos y nombre / Razón social **NIF** **Expediente**

PEREA PEREZ AURELIA 74778596F 7017956

Resumen de superficies

GRUPO DE PAGO	SUPERFICIE (Hectáreas)				IMPORTE (Euros)			TOTAL
	Declarada	Determinada	Comp. (2010)	Resuelta	FEADER	M.A.A.M.A.	C.A.P.	
6 OLIVAR EN PENDIENTE	20,84	20,84	-	20,84	6.175,31	0,00	1.543,83	7.719,14
								7.719,14

REFERENCIA SIGPAC	CULTIVO	SEC_REG	Pendiente Media	Grupo de pago	SUPERFICIE (Hectáreas)				
					Declarada	Ecológica	Control C. Conv.	SIGPAC	Determinada
29-031-003-00044-002	101000	S	30,20	6	10,02	10,02	-	-	10,02
29-031-003-00096-003	101000	S	26,87	6	4,78	4,78	-	-	4,78
29-031-014-00085-001	101000	S	32,35	6	1,39	1,39	-	-	1,39
29-031-014-00110-001	101000	S	20,49	6	4,64	4,64	-	-	4,64
29-031-014-00121-002	101000	S	14,78	6	0,01	0,01	-	-	0,01

APellidos y nombre / Razón social **NIF** **Expediente**

PEREZ GARCIA JUAN 25582814Y 7023266

Resumen de superficies

GRUPO DE PAGO	SUPERFICIE (Hectáreas)				IMPORTE (Euros)			TOTAL
	Declarada	Determinada	Comp. (2010)	Resuelta	FEADER	M.A.A.M.A.	C.A.P.	
1 HERBACEOS	46,25	46,25	-	46,25	6.796,90	0,00	1.699,23	8.496,13
								8.496,13

REFERENCIA SIGPAC	CULTIVO	SEC_REG	Pendiente Media	Grupo de pago	SUPERFICIE (Hectáreas)				
					Declarada	Ecológica	Control C. Conv.	SIGPAC	Determinada
29-084-028-00006-002	13000	S		1	3,02	3,02	-	-	3,02
29-084-028-00007-001	13000	S		1	3,37	3,37	-	-	3,37
29-084-030-00009-001	8000	S		1	8,67	8,67	-	-	8,67
29-084-030-00009-001	40000	S		1	4,50	4,50	-	-	4,50
29-084-030-00010-004	3864	S		1	1,06	1,06	-	-	1,06
29-084-030-00010-005	3864	S		1	0,25	0,25	-	-	0,25
29-084-030-00010-006	3864	S		1	0,80	0,80	-	-	0,80
29-084-030-00011-001	40000	S		1	4,70	4,70	-	-	4,70
29-084-030-00012-002	3864	S		1	2,39	2,39	-	-	2,39
29-084-030-00012-003	40000	S		1	6,71	6,71	-	-	6,71
29-084-030-00013-001	40000	S		1	5,93	5,93	-	-	5,93
29-084-030-00013-002	8000	S		1	4,85	4,85	-	-	4,85

APellidos y nombre / Razón social **NIF** **Expediente**

PEREZ GARCIA MANUEL 25533410Y 7019059

Resumen de superficies

GRUPO DE PAGO	SUPERFICIE (Hectáreas)				IMPORTE (Euros)			TOTAL
	Declarada	Determinada	Comp. (2010)	Resuelta	FEADER	M.A.A.M.A.	C.A.P.	
6 OLIVAR EN PENDIENTE	7,19	7,19	-	7,19	2.130,54	0,00	532,64	2.663,18
7 OLIVAR	3,99	3,99	-	3,99	862,80	0,00	215,70	1.078,50
								3.741,68

REFERENCIA SIGPAC	CULTIVO	SEC_REG	Pendiente Media	Grupo de pago	SUPERFICIE (Hectáreas)				
					Declarada	Ecológica	Control C. Conv.	SIGPAC	Determinada
29-020-002-00033-004	101000	S	11,99	6	3,84	3,84	-	-	3,84
29-084-034-00014-002	101000	S	12,81	6	3,35	3,35	-	-	3,35
29-084-047-00067-006	101000	S	7,96	7	3,99	3,99	-	-	3,99



APELLIDOS Y NOMBRE / RAZÓN SOCIAL**NIF****EXPEDIENTE**

PÉREZ GÓMEZ MARIA ISABEL

24811811D

7010324

Resumen de superficies

GRUPO DE PAGO	SUPERFICIE (Hectáreas)				IMPORTE (Euros)			TOTAL
	Declarada	Determinada	Comp. (2010)	Resuelta	FEADER	M.A.A.M.A.	C.A.P.	
6 OLIVAR EN PENDIENTE	17,93	17,93	-	17,93	5.313,02	0,00	1.328,25	6.641,27
								6.641,27

REFERENCIA SIGPAC	CULTIVO	SEC_REG	Pendiente Media	Grupo de pago	SUPERFICIE (Hectáreas)				
					Declarada	Ecológica	Control C.	Conv. SIGPAC	Determinada
29-031-008-00004-001	101000	S	23,73	6	1,60	1,60	-	-	1,60
29-031-008-00004-011	101000	S	25,11	6	1,60	1,60	-	-	1,60
29-031-008-00004-012	101000	S	34,52	6	0,08	0,08	-	-	0,08
29-031-008-00004-013	101000	S	44,09	6	0,02	0,02	-	-	0,02
29-031-008-00004-014	101000	S	51,61	6	0,02	0,02	-	-	0,02
29-031-008-00004-015	101000	S	19,80	6	0,01	0,01	-	-	0,01
29-031-011-00011-001	101000	S	18,00	6	2,98	2,98	-	-	2,98
29-031-011-00015-003	101000	S	29,83	6	3,87	3,87	-	-	3,87
29-031-011-00020-001	101000	S	21,40	6	0,12	0,12	-	-	0,12
29-031-011-00020-002	101000	S	26,17	6	0,02	0,02	-	-	0,02
29-031-011-00028-001	101000	S	48,14	6	0,04	0,04	-	-	0,04
29-031-011-00028-003	101000	S	36,79	6	3,20	3,20	-	-	3,20
29-031-011-00028-006	101000	S	30,12	6	0,69	0,69	-	-	0,69
29-031-011-00028-007	101000	S	33,39	6	0,10	0,10	-	-	0,10
29-031-011-00028-008	101000	S	42,09	6	0,02	0,02	-	-	0,02
29-031-011-00028-009	101000	S	43,37	6	0,04	0,04	-	-	0,04
29-031-011-00028-010	101000	S	56,18	6	0,02	0,02	-	-	0,02
29-031-011-00028-012	101000	S	28,26	6	0,01	0,01	-	-	0,01
29-031-011-00028-013	101000	S	51,40	6	0,01	0,01	-	-	0,01
29-031-011-00028-014	101000	S	58,54	6	0,02	0,02	-	-	0,02
29-031-011-00028-015	101000	S	48,45	6	0,05	0,05	-	-	0,05
29-031-011-00028-016	101000	S	34,48	6	0,04	0,04	-	-	0,04
29-031-011-00028-019	101000	S	34,10	6	0,02	0,02	-	-	0,02
29-031-011-00028-021	101000	S	45,50	6	0,03	0,03	-	-	0,03
29-031-011-00028-022	101000	S	40,74	6	0,01	0,01	-	-	0,01
29-031-011-00028-023	101000	S	55,45	6	0,01	0,01	-	-	0,01
29-031-011-00028-024	101000	S	40,41	6	0,02	0,02	-	-	0,02
29-031-011-00034-001	101000	S	42,02	6	0,51	0,51	-	-	0,51
29-031-018-00209-001	101000	S	15,00	6	2,18	2,18	-	-	2,18
29-031-018-00211-001	101000	S	30,02	6	0,59	0,59	-	-	0,59

APELLIDOS Y NOMBRE / RAZÓN SOCIAL**NIF****EXPEDIENTE**

RAMIREZ BELTRAN JOSE AGUSTIN

25570606B

7020235

Resumen de superficies

GRUPO DE PAGO	SUPERFICIE (Hectáreas)				IMPORTE (Euros)			TOTAL
	Declarada	Determinada	Comp. (2010)	Resuelta	FEADER	M.A.A.M.A.	C.A.P.	
6 OLIVAR EN PENDIENTE	4,06	4,06	-	4,06	1.203,06	0,00	300,76	1.503,82
								1.503,82

REFERENCIA SIGPAC	CULTIVO	SEC_REG	Pendiente Media	Grupo de pago	SUPERFICIE (Hectáreas)				
					Declarada	Ecológica	Control C.	Conv. SIGPAC	Determinada
29-031-018-00243-001	101000	S	17,81	6	1,66	1,66	-	-	1,66
29-031-018-00245-001	101000	S	29,46	6	1,66	1,66	-	-	1,66
29-031-018-00245-005	101000	S	27,59	6	0,41	0,41	-	-	0,41
29-031-018-00245-006	101000	S	25,19	6	0,01	0,01	-	-	0,01
29-031-018-00245-007	101000	S	30,55	6	0,02	0,02	-	-	0,02
29-031-018-00245-008	101000	S	28,80	6	0,06	0,06	-	-	0,06
29-031-018-00245-009	101000	S	16,48	6	0,10	0,10	-	-	0,10
29-031-018-00245-010	101000	S	32,18	6	0,14	0,14	-	-	0,14



APELLIDOS Y NOMBRE / RAZÓN SOCIAL **NIF** **EXPEDIENTE**

RECUERDA JIMENEZ JOSE LUIS 27334246B 7018116

Resumen de superficies

GRUPO DE PAGO	SUPERFICIE (Hectáreas)				IMPORTE (Euros)			TOTAL
	Declarada	Determinada	Comp. (2010)	Resuelta	FEADER	M.A.A.M.A.	C.A.P.	
6 OLIVAR EN PENDIENTE	3,39	3,39	-	3,39	1.004,52	0,00	251,14	1.255,66
								1.255,66

REFERENCIA SIGPAC	CULTIVO	SEC_REG	Pendiente Media	Grupo de pago	SUPERFICIE (Hectáreas)				
					Declarada	Ecológica	Control C. Conv.	SIGPAC	Determinada
29-040-002-00071-002	101000	S	17,03	6	0,52	0,52	-	-	0,52
29-040-002-00106-006	101000	S	19,16	6	2,87	2,87	-	-	2,87

APELLIDOS Y NOMBRE / RAZÓN SOCIAL **NIF** **EXPEDIENTE**

REINA VILA FRANCISCA 24683410V 7021878

Resumen de superficies

GRUPO DE PAGO	SUPERFICIE (Hectáreas)				IMPORTE (Euros)			TOTAL
	Declarada	Determinada	Comp. (2010)	Resuelta	FEADER	M.A.A.M.A.	C.A.P.	
12 CITRICOS	0,94	0,94	-	0,94	383,82	0,00	95,96	479,78
								479,78

REFERENCIA SIGPAC	CULTIVO	SEC_REG	Pendiente Media	Grupo de pago	SUPERFICIE (Hectáreas)				
					Declarada	Ecológica	Control C. Conv.	SIGPAC	Determinada
29-012-030-00161-001	207000	R		12	0,94	0,94	-	-	0,94

APELLIDOS Y NOMBRE / RAZÓN SOCIAL **NIF** **EXPEDIENTE**

RISCOS PEREZ JUAN 77458833P 7020240

Resumen de superficies

GRUPO DE PAGO	SUPERFICIE (Hectáreas)				IMPORTE (Euros)			TOTAL
	Declarada	Determinada	Comp. (2010)	Resuelta	FEADER	M.A.A.M.A.	C.A.P.	
6 OLIVAR EN PENDIENTE	3,65	3,65	-	3,65	1.081,57	0,00	270,39	1.351,96
								1.351,96

REFERENCIA SIGPAC	CULTIVO	SEC_REG	Pendiente Media	Grupo de pago	SUPERFICIE (Hectáreas)				
					Declarada	Ecológica	Control C. Conv.	SIGPAC	Determinada
29-031-001-00102-001	101000	S	28,29	6	0,71	0,71	-	-	0,71
29-031-002-00096-001	101000	S	13,94	6	1,53	1,53	-	-	1,53
29-031-002-00096-004	101000	S	17,36	6	0,58	0,58	-	-	0,58
29-031-002-00096-005	101000	S	22,73	6	0,04	0,04	-	-	0,04
29-031-009-00086-002	101000	S	18,46	6	0,01	0,01	-	-	0,01
29-031-009-00088-002	101000	S	26,38	6	0,20	0,20	-	-	0,20
29-031-009-00088-003	101000	S	20,71	6	0,01	0,01	-	-	0,01
29-031-009-00104-001	101000	S	20,81	6	0,24	0,24	-	-	0,24
29-031-018-00133-001	101000	S	20,53	6	0,19	0,19	-	-	0,19
29-031-018-00133-002	101000	S	22,22	6	0,01	0,01	-	-	0,01
29-031-018-00133-003	101000	S	22,91	6	0,13	0,13	-	-	0,13

APELLIDOS Y NOMBRE / RAZÓN SOCIAL **NIF** **EXPEDIENTE**

ROJAS GIL SEBASTIAN JOSE 53684744F 7001580

Resumen de superficies

GRUPO DE PAGO	SUPERFICIE (Hectáreas)				IMPORTE (Euros)			TOTAL
	Declarada	Determinada	Comp. (2010)	Resuelta	FEADER	M.A.A.M.A.	C.A.P.	
6 OLIVAR EN PENDIENTE	2,58	2,58	-	2,58	764,51	0,00	191,12	955,63
								955,63

REFERENCIA SIGPAC	CULTIVO	SEC_REG	Pendiente Media	Grupo de pago	SUPERFICIE (Hectáreas)				
					Declarada	Ecológica	Control C. Conv.	SIGPAC	Determinada
29-090-003-00216-001	101000	S	27,65	6	0,83	0,83	-	-	0,83
29-090-006-00057-004	101000	S	37,80	6	1,75	1,75	-	-	1,75

APELLIDOS Y NOMBRE / RAZÓN SOCIAL**NIF****EXPEDIENTE**

RUEDA TRUJILLO JOSE

24684014T

7005702

Resumen de superficies

<u>GRUPO DE PAGO</u>	<u>Declarada</u>	<u>SUPERFICIE (Hectáreas)</u>			<u>FEADER</u>	<u>IMPORTE (Euros)</u>		<u>TOTAL</u>
		<u>Determinada</u>	<u>Comp. (2010)</u>	<u>Resuelta</u>		<u>M.A.A.M.A.</u>	<u>C.A.P.</u>	
6 OLIVAR EN PENDIENTE	13,91	13,91	-	13,91	4.121,81	0,00	1.030,45	5.152,26
								5.152,26

<u>REFERENCIA SIGPAC</u>	<u>CULTIVO</u>	<u>SEC_REG</u>	<u>Pendiente Media</u>	<u>Grupo de pago</u>	<u>SUPERFICIE (Hectáreas)</u>				
					<u>Declarada</u>	<u>Ecológica</u>	<u>Control C. Conv.</u>	<u>SIGPAC</u>	<u>Determinada</u>
29-013-004-00179-002	101000	S	13,80	6	2,17	2,17	-	-	2,17
29-013-004-00190-001	101000	S	17,76	6	1,25	1,25	-	-	1,25
29-013-007-00045-001	101000	S	14,34	6	0,97	0,97	-	-	0,97
29-013-007-00058-002	101000	S	17,88	6	2,56	2,56	-	-	2,56
29-013-007-00058-003	101000	S	13,55	6	0,04	0,04	-	-	0,04
29-013-007-00058-004	101000	S	18,74	6	0,01	0,01	-	-	0,01
29-013-009-00006-001	101000	S	19,39	6	0,46	0,46	-	-	0,46
29-013-009-00069-001	101000	S	17,71	6	1,27	1,27	-	-	1,27
29-013-009-00070-001	101000	S	16,47	6	0,89	0,89	-	-	0,89
29-013-009-00096-001	101000	S	13,45	6	1,28	1,28	-	-	1,28
29-013-009-00144-001	101000	S	20,37	6	3,01	3,01	-	-	3,01

APELLIDOS Y NOMBRE / RAZÓN SOCIAL**NIF****EXPEDIENTE**

RUIZ CORTÉS SEBASTIAN

25593071M

7018158

Resumen de superficies

<u>GRUPO DE PAGO</u>	<u>Declarada</u>	<u>SUPERFICIE (Hectáreas)</u>			<u>FEADER</u>	<u>IMPORTE (Euros)</u>		<u>TOTAL</u>
		<u>Determinada</u>	<u>Comp. (2010)</u>	<u>Resuelta</u>		<u>M.A.A.M.A.</u>	<u>C.A.P.</u>	
6 OLIVAR EN PENDIENTE	1,98	1,98	-	1,98	586,71	0,00	146,68	733,39
								733,39

<u>REFERENCIA SIGPAC</u>	<u>CULTIVO</u>	<u>SEC_REG</u>	<u>Pendiente Media</u>	<u>Grupo de pago</u>	<u>SUPERFICIE (Hectáreas)</u>				
					<u>Declarada</u>	<u>Ecológica</u>	<u>Control C. Conv.</u>	<u>SIGPAC</u>	<u>Determinada</u>
29-058-001-00102-002	101000	S	23,30	6	0,83	0,83	-	-	0,83
29-058-001-00342-007	101000	S	29,64	6	0,76	0,76	-	-	0,76
29-058-001-00372-003	101000	S	19,98	6	0,20	0,20	-	-	0,20
29-058-002-00112-003	101000	S	46,44	6	0,01	0,01	-	-	0,01
29-058-002-00112-005	101000	S	29,05	6	0,04	0,04	-	-	0,04
29-058-002-00112-006	101000	S	31,66	6	0,04	0,04	-	-	0,04
29-058-002-00112-007	101000	S	39,50	6	0,10	0,10	-	-	0,10

APELLIDOS Y NOMBRE / RAZÓN SOCIAL**NIF****EXPEDIENTE**

RUIZ FERNANDEZ JUAN

24860347S

7000893

Resumen de superficies

<u>GRUPO DE PAGO</u>	<u>Declarada</u>	<u>SUPERFICIE (Hectáreas)</u>			<u>FEADER</u>	<u>IMPORTE (Euros)</u>		<u>TOTAL</u>
		<u>Determinada</u>	<u>Comp. (2010)</u>	<u>Resuelta</u>		<u>M.A.A.M.A.</u>	<u>C.A.P.</u>	
6 OLIVAR EN PENDIENTE	2,75	2,75	-	2,75	814,88	0,00	203,72	1.018,60
								1.018,60

<u>REFERENCIA SIGPAC</u>	<u>CULTIVO</u>	<u>SEC_REG</u>	<u>Pendiente Media</u>	<u>Grupo de pago</u>	<u>SUPERFICIE (Hectáreas)</u>				
					<u>Declarada</u>	<u>Ecológica</u>	<u>Control C. Conv.</u>	<u>SIGPAC</u>	<u>Determinada</u>
29-058-002-00594-001	101000	S	39,58	6	0,91	0,91	-	-	0,91
29-058-002-00594-002	101000	S	30,42	6	1,84	1,84	-	-	1,84



APELLIDOS Y NOMBRE / RAZÓN SOCIAL **NIF** **EXPEDIENTE**

RUIZ GONZALEZ ATANASIO 25064933Q 7012135

Resumen de superficies

GRUPO DE PAGO	SUPERFICIE (Hectáreas)					IMPORTE (Euros)			TOTAL
	Declarada	Determinada	Comp. (2010)	Resuelta	FEADER	M.A.A.M.A.	C.A.P.		
6 OLIVAR EN PENDIENTE	1,22	1,22	-	1,22	361,51	0,00	90,38	451,89	
								451,89	

REFERENCIA SIGPAC	CULTIVO	SEC_REG	Pendiente		Grupo de		SUPERFICIE (Hectáreas)		
			Media	pago	Declarada	Ecológica	Control C. Conv. SIGPAC	Determinada	
29-040-002-00116-003	101000	S	15,19	6	1,13	1,13	-	-	1,13
29-040-002-00116-004	101000	S	21,92	6	0,01	0,01	-	-	0,01
29-040-002-00116-007	101000	S	16,22	6	0,08	0,08	-	-	0,08

APELLIDOS Y NOMBRE / RAZÓN SOCIAL **NIF** **EXPEDIENTE**

RUIZ RUIZ RAFAEL 25068411K 7014673

Resumen de superficies

GRUPO DE PAGO	SUPERFICIE (Hectáreas)					IMPORTE (Euros)			TOTAL
	Declarada	Determinada	Comp. (2010)	Resuelta	FEADER	M.A.A.M.A.	C.A.P.		
6 OLIVAR EN PENDIENTE	3,44	3,44	-	3,44	1.019,34	0,00	254,84	1.274,18	
								1.274,18	

REFERENCIA SIGPAC	CULTIVO	SEC_REG	Pendiente		Grupo de		SUPERFICIE (Hectáreas)		
			Media	pago	Declarada	Ecológica	Control C. Conv. SIGPAC	Determinada	
29-058-002-00600-009	101000	S	31,28	6	0,34	0,34	-	-	0,34
29-058-006-00451-004	101000	S	58,09	6	0,11	0,11	-	-	0,11
29-058-006-00451-005	101000	S	38,46	6	0,29	0,29	-	-	0,29
29-058-006-00453-001	101000	S	43,11	6	0,13	0,13	-	-	0,13
29-058-006-00548-006	101000	S	25,03	6	1,49	1,49	-	-	1,49
29-073-002-00159-004	101000	S	68,79	6	0,06	0,06	-	-	0,06
29-073-002-00159-005	101000	S	22,95	6	1,02	1,02	-	-	1,02

APELLIDOS Y NOMBRE / RAZÓN SOCIAL **NIF** **EXPEDIENTE**

SANCHEZ AURIOLES MARIA DOLORES 23349827C 7018159

Resumen de superficies

GRUPO DE PAGO	SUPERFICIE (Hectáreas)					IMPORTE (Euros)			TOTAL
	Declarada	Determinada	Comp. (2010)	Resuelta	FEADER	M.A.A.M.A.	C.A.P.		
6 OLIVAR EN PENDIENTE	4,89	4,89	-	4,89	1.449,00	0,00	362,26	1.811,26	
								1.811,26	

REFERENCIA SIGPAC	CULTIVO	SEC_REG	Pendiente		Grupo de		SUPERFICIE (Hectáreas)		
			Media	pago	Declarada	Ecológica	Control C. Conv. SIGPAC	Determinada	
29-032-025-00002-018	101000	S	40,50	6	0,04	0,04	-	-	0,04
29-032-025-00002-019	101000	S	19,58	6	0,24	0,24	-	-	0,24
29-032-025-00002-025	101000	S	13,20	6	0,02	0,02	-	-	0,02
29-032-025-00002-027	101000	S	12,79	6	4,59	4,59	-	-	4,59

APELLIDOS Y NOMBRE / RAZÓN SOCIAL **NIF** **EXPEDIENTE**

SANCHEZ GONZALEZ ANA MARIA 74817925Y 7017963

Resumen de superficies

GRUPO DE PAGO	SUPERFICIE (Hectáreas)					IMPORTE (Euros)			TOTAL
	Declarada	Determinada	Comp. (2010)	Resuelta	FEADER	M.A.A.M.A.	C.A.P.		
12 CITRICOS	1,18	1,18	-	1,18	481,82	0,00	120,45	602,27	
								602,27	

REFERENCIA SIGPAC	CULTIVO	SEC_REG	Pendiente		Grupo de		SUPERFICIE (Hectáreas)		
			Media	pago	Declarada	Ecológica	Control C. Conv. SIGPAC	Determinada	
29-080-004-00069-002	207000	R		12	0,89	0,89	-	-	0,89
29-080-004-00069-005	207000	R		12	0,02	0,02	-	-	0,02
29-080-004-00069-006	207000	R		12	0,07	0,07	-	-	0,07
29-080-004-00071-001	207000	R		12	0,20	0,20	-	-	0,20

APellidos y nombre / Razón social**NIF****EXPEDIENTE**

SANCHEZ HIDALGO CARLOS JESUS

25580654P

7021262

Resumen de superficies

GRUPO DE PAGO	SUPERFICIE (Hectáreas)				IMPORTE (Euros)			TOTAL
	Declarada	Determinada	Comp. (2010)	Resuelta	FEADER	M.A.A.M.A.	C.A.P.	
6 OLIVAR EN PENDIENTE	4,99	4,99	-	4,99	1.478,64	0,00	369,66	1.848,30
7 OLIVAR	0,39	0,39	-	0,39	84,33	0,00	21,09	105,42
								1.953,72

REFERENCIA SIGPAC	CULTIVO	SEC_REG	Pendiente Media	Grupo de pago	SUPERFICIE (Hectáreas)				
					Declarada	Ecológica	Control C. Conv.	SIGPAC	Determinada
29-084-003-00230-002	101000	S	19,85	6	0,01	0,01	-	-	0,01
29-084-003-00230-003	101000	S	21,82	6	0,04	0,04	-	-	0,04
29-084-003-00230-004	101000	S	8,46	6	0,44	0,44	-	-	0,44
29-084-003-00230-005	101000	S	24,90	6	0,03	0,03	-	-	0,03
29-084-003-00230-006	101000	S	17,74	6	0,03	0,03	-	-	0,03
29-084-003-00230-008	101000	S	21,71	6	0,34	0,34	-	-	0,34
29-084-003-00239-001	101000	S	14,47	6	0,38	0,38	-	-	0,38
29-084-003-00240-001	101000	S	8,07	6	0,01	0,01	-	-	0,01
29-084-003-00241-003	101000	S	11,34	6	0,02	0,02	-	-	0,02
29-084-003-00241-004	101000	S	15,80	6	3,69	3,69	-	-	3,69
29-084-003-00241-001	101000	S	7,52	7	0,01	0,01	-	-	0,01
29-084-003-00241-002	101000	S	6,22	7	0,01	0,01	-	-	0,01
29-084-003-00241-007	101000	S	5,43	7	0,31	0,31	-	-	0,31
29-084-003-00253-004	101000	S	2,11	7	0,06	0,06	-	-	0,06

APellidos y nombre / Razón social**NIF****EXPEDIENTE**

SANCHEZ MEDINA MANUEL

24892826H

7013708

Resumen de superficies

GRUPO DE PAGO	SUPERFICIE (Hectáreas)				IMPORTE (Euros)			TOTAL
	Declarada	Determinada	Comp. (2010)	Resuelta	FEADER	M.A.A.M.A.	C.A.P.	
6 OLIVAR EN PENDIENTE	2,04	2,04	-	2,04	604,49	0,00	151,13	755,62
								755,62

REFERENCIA SIGPAC	CULTIVO	SEC_REG	Pendiente Media	Grupo de pago	SUPERFICIE (Hectáreas)				
					Declarada	Ecológica	Control C. Conv.	SIGPAC	Determinada
29-040-037-00039-003	101000	S	22,63	6	2,04	2,04	-	-	2,04

APellidos y nombre / Razón social**NIF****EXPEDIENTE**

SANTANA RODRIGUEZ JOSE ANTONIO

24941801A

7015975

Resumen de superficies

GRUPO DE PAGO	SUPERFICIE (Hectáreas)				IMPORTE (Euros)			TOTAL
	Declarada	Determinada	Comp. (2010)	Resuelta	FEADER	M.A.A.M.A.	C.A.P.	
1 HERBACEOS	28,98	28,98	-	28,98	4.258,90	0,00	1.064,73	5.323,63
								5.323,63

REFERENCIA SIGPAC	CULTIVO	SEC_REG	Pendiente Media	Grupo de pago	SUPERFICIE (Hectáreas)				
					Declarada	Ecológica	Control C. Conv.	SIGPAC	Determinada
29-039-006-00050-005	8000	S		1	9,16	9,16	-	-	9,16
29-039-006-00051-008	5000	S		1	16,58	16,58	-	-	16,58
29-039-006-00307-001	8000	S		1	1,19	1,19	-	-	1,19
29-039-006-00308-002	3981	S		1	0,29	0,29	-	-	0,29
29-039-006-00309-001	3981	S		1	1,76	1,76	-	-	1,76



APellidos y nombre / Razón social **NIF** **Expediente**

TRUJILLO AROCA CATALINA 24733725P 7002535

Resumen de superficies

GRUPO DE PAGO	SUPERFICIE (Hectáreas)					IMPORTE (Euros)			TOTAL
	Declarada	Determinada	Comp. (2010)	Resuelta	FEADER	M.A.A.M.A.	C.A.P.		
6 OLIVAR EN PENDIENTE	2,26	2,26	-	2,26	669,68	0,00	167,42	837,10	
								837,10	

REFERENCIA SIGPAC	CULTIVO	SEC_REG	Pendiente Media	Grupo de pago	SUPERFICIE (Hectáreas)				
					Declarada	Ecológica	Control C. Conv.	SIGPAC	Determinada
29-100-002-00126-005	101000	S	28,86	6	2,26	2,26	-	-	2,26

APellidos y nombre / Razón social **NIF** **Expediente**

TRUJILLO NAVARRO JOSE FRANCISCO 36976194Z 7014184

Resumen de superficies

GRUPO DE PAGO	SUPERFICIE (Hectáreas)					IMPORTE (Euros)			TOTAL
	Declarada	Determinada	Comp. (2010)	Resuelta	FEADER	M.A.A.M.A.	C.A.P.		
6 OLIVAR EN PENDIENTE	7,35	7,35	-	7,35	2.177,95	0,00	544,49	2.722,44	
								2.722,44	

REFERENCIA SIGPAC	CULTIVO	SEC_REG	Pendiente Media	Grupo de pago	SUPERFICIE (Hectáreas)				
					Declarada	Ecológica	Control C. Conv.	SIGPAC	Determinada
29-040-019-00016-003	101000	S	20,57	6	1,36	1,36	-	-	1,36
29-040-019-00017-001	101000	S	19,78	6	5,99	5,99	-	-	5,99

APellidos y nombre / Razón social **NIF** **Expediente**

VALLEJO LUQUE JOSE MARIA 74819077P 7021109

Resumen de superficies

GRUPO DE PAGO	SUPERFICIE (Hectáreas)					IMPORTE (Euros)			TOTAL
	Declarada	Determinada	Comp. (2010)	Resuelta	FEADER	M.A.A.M.A.	C.A.P.		
12 CITRICOS	5,47	5,47	-	5,47	2.010,16	0,00	502,54	2.512,70	
								2.512,70	

REFERENCIA SIGPAC	CULTIVO	SEC_REG	Pendiente Media	Grupo de pago	SUPERFICIE (Hectáreas)				
					Declarada	Ecológica	Control C. Conv.	SIGPAC	Determinada
29-007-003-00080-003	206000	R		12	1,41	1,41	-	-	1,41
29-007-003-00080-004	207000	R		12	0,10	0,10	-	-	0,10
29-007-003-00080-004	206000	R		12	0,09	0,09	-	-	0,09
29-007-003-00080-005	209000	R		12	0,29	0,29	-	-	0,29
29-007-003-00080-005	207000	R		12	0,30	0,30	-	-	0,30
29-007-003-00080-006	207000	R		12	2,01	2,01	-	-	2,01
29-007-003-00080-007	209000	R		12	0,12	0,12	-	-	0,12
29-007-003-00080-007	207000	R		12	0,16	0,16	-	-	0,16
29-007-003-00080-008	209000	R		12	0,99	0,99	-	-	0,99

APellidos y nombre / Razón social **NIF** **Expediente**

VEGA VEGA DOLORES 24778221E 7018068

Resumen de superficies

GRUPO DE PAGO	SUPERFICIE (Hectáreas)					IMPORTE (Euros)			TOTAL
	Declarada	Determinada	Comp. (2010)	Resuelta	FEADER	M.A.A.M.A.	C.A.P.		
12 CITRICOS	4,86	4,86	-	4,86	1.984,44	0,00	496,10	2.480,54	
								2.480,54	

REFERENCIA SIGPAC	CULTIVO	SEC_REG	Pendiente Media	Grupo de pago	SUPERFICIE (Hectáreas)				
					Declarada	Ecológica	Control C. Conv.	SIGPAC	Determinada
29-038-011-00093-001	207000	R		12	0,67	0,67	-	-	0,67
29-038-011-00097-001	207000	R		12	1,37	1,37	-	-	1,37
29-038-011-00098-001	206000	R		12	1,46	1,46	-	-	1,46
29-038-013-00238-003	207000	R		12	1,36	1,36	-	-	1,36

APellidos y nombre / Razón social**NIF****EXPEDIENTE**

VERA BENITEZ CONCEPCION

25562504M

7006173

Resumen de superficies

GRUPO DE PAGO	SUPERFICIE (Hectáreas)				IMPORTE (Euros)			TOTAL
	Declarada	Determinada	Comp. (2010)	Resuelta	FEADER	M.A.A.M.A.	C.A.P.	
6 OLIVAR EN PENDIENTE	4,08	4,08	-	4,08	1.208,99	0,00	302,24	1.511,23
								1.511,23

REFERENCIA SIGPAC	CULTIVO	SEC_REG	Pendiente		Grupo de		SUPERFICIE (Hectáreas)		
			Media	pago	Declarada	Ecológica	Control C.	Conv. SIGPAC	Determinada
29-100-005-00038-002	101000	S	32,13	6	2,07	2,07	-	-	2,07
29-100-005-00038-003	101000	S	30,91	6	1,22	1,22	-	-	1,22
29-100-005-00038-006	101000	S	39,26	6	0,79	0,79	-	-	0,79

APellidos y nombre / Razón social**NIF****EXPEDIENTE**

VERA LOPEZ ISABEL

25582023C

7020423

Resumen de superficies

GRUPO DE PAGO	SUPERFICIE (Hectáreas)				IMPORTE (Euros)			TOTAL
	Declarada	Determinada	Comp. (2010)	Resuelta	FEADER	M.A.A.M.A.	C.A.P.	
3 FRUTALES DE SECANO	1,50	1,50	-	1,50	147,72	0,00	36,93	184,65
6 OLIVAR EN PENDIENTE	7,15	7,15	-	7,15	2.118,69	0,00	529,67	2.648,36
7 OLIVAR	0,38	0,38	-	0,38	82,17	0,00	20,54	102,71
								2.935,72

REFERENCIA SIGPAC	CULTIVO	SEC_REG	Pendiente		Grupo de		SUPERFICIE (Hectáreas)		
			Media	pago	Declarada	Ecológica	Control C.	Conv. SIGPAC	Determinada
29-031-011-00035-001	104000	S		3	1,39	1,39	-	-	1,39
29-031-013-00005-001	104000	S		3	0,11	0,11	-	-	0,11
29-031-002-00045-001	101000	S	11,21	6	0,99	0,99	-	-	0,99
29-031-002-00049-001	101000	S	22,20	6	0,14	0,14	-	-	0,14
29-031-002-00049-002	101000	S	18,62	6	0,03	0,03	-	-	0,03
29-031-002-00050-001	101000	S	11,12	6	0,76	0,76	-	-	0,76
29-031-006-00177-002	101000	S	16,67	6	2,06	2,06	-	-	2,06
29-031-006-00177-003	101000	S	17,04	6	0,01	0,01	-	-	0,01
29-031-006-00177-004	101000	S	20,28	6	0,08	0,08	-	-	0,08
29-031-006-00177-005	101000	S	14,17	6	0,02	0,02	-	-	0,02
29-031-006-00177-006	101000	S	14,19	6	0,22	0,22	-	-	0,22
29-031-006-00177-007	101000	S	17,61	6	0,13	0,13	-	-	0,13
29-031-006-00177-008	101000	S	15,26	6	0,01	0,01	-	-	0,01
29-031-006-00199-001	101000	S	15,26	6	1,36	1,36	-	-	1,36
29-031-009-00079-001	101000	S	13,18	6	0,32	0,32	-	-	0,32
29-031-010-00028-002	101000	S	16,66	6	0,49	0,49	-	-	0,49
29-031-014-00064-001	101000	S	24,42	6	0,13	0,13	-	-	0,13
29-031-014-00066-001	101000	S	28,68	6	0,21	0,21	-	-	0,21
29-031-018-00162-001	101000	S	27,14	6	0,03	0,03	-	-	0,03
29-031-018-00169-001	101000	S	48,31	6	0,16	0,16	-	-	0,16
29-031-017-00050-001	101000	S	6,31	7	0,38	0,38	-	-	0,38



APELLIDOS Y NOMBRE / RAZÓN SOCIAL**NIF****EXPEDIENTE**

VERA RAMIREZ AGUSTIN

25578208T

7020425

Resumen de superficies

<u>GRUPO DE PAGO</u>	<u>SUPERFICIE (Hectáreas)</u>				<u>IMPORTE (Euros)</u>			<u>TOTAL</u>
	<u>Declarada</u>	<u>Determinada</u>	<u>Comp. (2010)</u>	<u>Resuelta</u>	<u>FEADER</u>	<u>M.A.A.M.A.</u>	<u>C.A.P.</u>	
6 OLIVAR EN PENDIENTE	5,69	5,69	-	5,69	1.686,06	0,00	421,52	2.107,58
								2.107,58

<u>REFERENCIA SIGPAC</u>	<u>CULTIVO</u>	<u>SEC_REG</u>	<u>Pendiente</u>	<u>Grupo de</u>	<u>SUPERFICIE (Hectáreas)</u>				
					<u>Media</u>	<u>pago</u>	<u>Declarada</u>	<u>Ecológica</u>	<u>Control C. Conv. SIGPAC</u>
29-031-009-00057-003	101000	S	51,87	6	0,44	0,44	-	-	0,44
29-031-009-00057-004	101000	S	31,15	6	4,65	4,65	-	-	4,65
29-031-009-00057-006	101000	S	31,60	6	0,01	0,01	-	-	0,01
29-031-009-00057-007	101000	S	46,40	6	0,02	0,02	-	-	0,02
29-031-009-00057-010	101000	S	15,91	6	0,04	0,04	-	-	0,04
29-031-009-00057-011	101000	S	55,94	6	0,04	0,04	-	-	0,04
29-031-009-00057-012	101000	S	30,79	6	0,40	0,40	-	-	0,40
29-031-009-00057-013	101000	S	53,13	6	0,05	0,05	-	-	0,05
29-031-009-00057-016	101000	S	18,72	6	0,04	0,04	-	-	0,04

APELLIDOS Y NOMBRE / RAZÓN SOCIAL**NIF****EXPEDIENTE**

ZAMBRANA DE LA CRUZ ANGELES

24747661Y

7016035

Resumen de superficies

<u>GRUPO DE PAGO</u>	<u>SUPERFICIE (Hectáreas)</u>				<u>IMPORTE (Euros)</u>			<u>TOTAL</u>
	<u>Declarada</u>	<u>Determinada</u>	<u>Comp. (2010)</u>	<u>Resuelta</u>	<u>FEADER</u>	<u>M.A.A.M.A.</u>	<u>C.A.P.</u>	
7 OLIVAR	2,00	2,00	-	2,00	432,48	0,00	108,12	540,60
								540,60

<u>REFERENCIA SIGPAC</u>	<u>CULTIVO</u>	<u>SEC_REG</u>	<u>Pendiente</u>	<u>Grupo de</u>	<u>SUPERFICIE (Hectáreas)</u>				
					<u>Media</u>	<u>pago</u>	<u>Declarada</u>	<u>Ecológica</u>	<u>Control C. Conv. SIGPAC</u>
29-032-015-00020-001	101000	S	3,07	7	2,00	2,00	-	-	2,00



SEVILLA

APELLIDOS Y NOMBRE / RAZÓN SOCIAL**NIF****EXPEDIENTE**

AGREDANO MUNOZ JOSE ANTONIO

07248991N

8016479

Resumen de superficies

GRUPO DE PAGO	SUPERFICIE (Hectáreas)				IMPORTE (Euros)			TOTAL
	Declarada	Determinada	Comp. (2010)	Resuelta	FEADER	M.A.A.M.A.	C.A.P.	
6 OLIVAR EN PENDIENTE	2,00	2,00	-	2,00	592,64	0,00	148,16	740,80
								740,80

REFERENCIA SIGPAC	CULTIVO	SEC_REG	Pendiente Media	Grupo de pago	SUPERFICIE (Hectáreas)				
					Declarada	Ecológica	Control C. Conv. SIGPAC	Determinada	
41-078-001-00199-006	101000	S	18,02	6	2,00	2,00	-	-	2,00

APELLIDOS Y NOMBRE / RAZÓN SOCIAL**NIF****EXPEDIENTE**

AGREDANO URBANO MARIA ISABEL

30441387J

8003770

Resumen de superficies

GRUPO DE PAGO	SUPERFICIE (Hectáreas)				IMPORTE (Euros)			TOTAL
	Declarada	Determinada	Comp. (2010)	Resuelta	FEADER	M.A.A.M.A.	C.A.P.	
7 OLIVAR	77,80	77,80	-	77,80	14.418,88	0,00	3.604,72	18.023,60
								18.023,60

REFERENCIA SIGPAC	CULTIVO	SEC_REG	Pendiente Media	Grupo de pago	SUPERFICIE (Hectáreas)				
					Declarada	Ecológica	Control C. Conv. SIGPAC	Determinada	
41-022-011-00025-001	101000	S	0,86	7	68,53	68,53	-	-	68,53
41-022-012-00027-001	101000	S	0,92	7	9,27	9,27	-	-	9,27

APELLIDOS Y NOMBRE / RAZÓN SOCIAL**NIF****EXPEDIENTE**

AGRICOLA GUZMAN S.A.

A41173725

8017026

Resumen de superficies

GRUPO DE PAGO	SUPERFICIE (Hectáreas)				IMPORTE (Euros)			TOTAL
	Declarada	Determinada	Comp. (2010)	Resuelta	FEADER	M.A.A.M.A.	C.A.P.	
7 OLIVAR	262,33	262,33	-	262,33	27.829,87	0,00	6.957,47	34.787,34
								34.787,34

REFERENCIA SIGPAC	CULTIVO	SEC_REG	Pendiente Media	Grupo de pago	SUPERFICIE (Hectáreas)				
					Declarada	Ecológica	Control C. Conv. SIGPAC	Determinada	
41-081-008-00001-003	101000	R	1,57	7	109,85	109,85	-	-	109,85
41-081-008-00001-004	101000	R	0,99	7	0,19	0,19	-	-	0,19
41-081-008-00001-005	101000	R	0,85	7	0,05	0,05	-	-	0,05
41-081-008-00004-001	101000	R	1,49	7	117,37	117,37	-	-	117,37
41-081-008-00004-010	101000	R	2,12	7	0,03	0,03	-	-	0,03
41-081-008-00007-002	101000	R	4,28	7	0,96	0,96	-	-	0,96
41-081-008-00007-007	101000	R	0,69	7	0,59	0,59	-	-	0,59
41-081-008-09002-002	101000	R	0,28	7	0,01	0,01	-	-	0,01
41-081-008-09007-005	101000	R	0,95	7	0,07	0,07	-	-	0,07
41-081-008-09007-006	101000	R	0,50	7	0,02	0,02	-	-	0,02
41-081-008-09007-007	101000	R	1,78	7	0,33	0,33	-	-	0,33
41-081-008-09007-008	101000	R	2,33	7	0,01	0,01	-	-	0,01
41-081-008-09007-012	101000	R	1,55	7	0,02	0,02	-	-	0,02
41-081-008-09007-014	101000	R	0,42	7	0,01	0,01	-	-	0,01
41-081-008-09007-016	101000	R	1,31	7	0,02	0,02	-	-	0,02
41-081-008-09007-018	101000	R	3,20	7	0,01	0,01	-	-	0,01
41-081-008-09007-020	101000	R	0,39	7	0,01	0,01	-	-	0,01
41-081-009-00003-001	101000	R	1,36	7	4,67	4,67	-	-	4,67
41-081-009-00003-003	101000	R	1,38	7	4,25	4,25	-	-	4,25
41-081-009-00004-002	101000	R	1,73	7	12,81	12,81	-	-	12,81
41-081-009-00004-003	101000	R	1,79	7	0,03	0,03	-	-	0,03
41-081-009-00004-004	101000	R	0,99	7	0,05	0,05	-	-	0,05
41-081-009-00004-006	101000	R	3,81	7	1,26	1,26	-	-	1,26
41-900-019-00021-002	101000	R	1,34	7	0,55	0,55	-	-	0,55
41-900-019-00021-004	101000	R	3,13	7	0,44	0,44	-	-	0,44
41-900-019-00022-002	101000	R	2,32	7	8,72	8,72	-	-	8,72

APellidos y nombre / Razón social**NIF****EXPEDIENTE**

AGRICOLA JUAREZ MARTIN,S.C.

J41820358

8011845

Resumen de superficies

GRUPO DE PAGO	SUPERFICIE (Hectáreas)				IMPORTE (Euros)			TOTAL
	Declarada	Determinada	Comp. (2010)	Resuelta	FEADER	M.A.A.M.A.	C.A.P.	
6 OLIVAR EN PENDIENTE	10,86	10,86	-	10,86	3.218,04	0,00	804,50	4.022,54
								4.022,54

REFERENCIA SIGPAC	CULTIVO	SEC_REG	Pendiente		Grupo de pago	SUPERFICIE (Hectáreas)				
			Media	Media		Declarada	Ecológica	Control C. Conv. SIGPAC	Determinada	
41-061-002-00081-002	101000	R	11,27	11,27	6	10,86	10,86	-	-	10,86

APellidos y nombre / Razón social**NIF****EXPEDIENTE**

AGRICOLA LA CAMPIÑA, S.C.

J91075788

8005995

Resumen de superficies

GRUPO DE PAGO	SUPERFICIE (Hectáreas)				IMPORTE (Euros)			TOTAL
	Declarada	Determinada	Comp. (2010)	Resuelta	FEADER	M.A.A.M.A.	C.A.P.	
8 HORTICOLAS	2,00	2,00	-	2,00	960,00	0,00	240,00	1.200,00
								1.200,00

REFERENCIA SIGPAC	CULTIVO	SEC_REG	Pendiente		Grupo de pago	SUPERFICIE (Hectáreas)				
			Media	Media		Declarada	Ecológica	Control C. Conv. SIGPAC	Determinada	
41-052-004-00045-003	99001	R			8	2,00	2,00	-	-	2,00

APellidos y nombre / Razón social**NIF****EXPEDIENTE**

AGRICOLA SANGRAN ROMERO, S.L.

B91028514

8012443

Resumen de superficies

GRUPO DE PAGO	SUPERFICIE (Hectáreas)				IMPORTE (Euros)			TOTAL
	Declarada	Determinada	Comp. (2010)	Resuelta	FEADER	M.A.A.M.A.	C.A.P.	
6 OLIVAR EN PENDIENTE	24,46	24,46	-	24,46	7.247,99	0,00	1.811,99	9.059,98
7 OLIVAR	0,01	0,01	-	0,01	2,16	0,00	0,54	2,70
								9.062,68

REFERENCIA SIGPAC	CULTIVO	SEC_REG	Pendiente		Grupo de pago	SUPERFICIE (Hectáreas)				
			Media	Media		Declarada	Ecológica	Control C. Conv. SIGPAC	Determinada	
41-087-001-00002-018	101000	S	28,88	28,88	6	0,04	0,04	-	-	0,04
41-087-001-00002-021	101000	S	12,99	12,99	6	0,08	0,08	-	-	0,08
41-087-001-00002-027	101000	S	18,88	18,88	6	0,02	0,02	-	-	0,02
41-087-001-00002-034	101000	S	17,85	17,85	6	15,58	15,58	-	-	15,58
41-087-001-00002-037	101000	S	17,05	17,05	6	7,90	7,90	-	-	7,90
41-087-001-00002-051	101000	S	25,24	25,24	6	0,84	0,84	-	-	0,84
41-087-001-00002-023	101000	S	3,69	3,69	7	0,01	0,01	-	-	0,01

APellidos y nombre / Razón social**NIF****EXPEDIENTE**

AGUILAR GOMEZ JOSE

31293977Q

8006543

Resumen de superficies

GRUPO DE PAGO	SUPERFICIE (Hectáreas)				IMPORTE (Euros)			TOTAL
	Declarada	Determinada	Comp. (2010)	Resuelta	FEADER	M.A.A.M.A.	C.A.P.	
12 CITRICOS	5,89	5,89	-	5,89	2.405,00	0,00	601,26	3.006,26
								3.006,26

REFERENCIA SIGPAC	CULTIVO	SEC_REG	Pendiente		Grupo de pago	SUPERFICIE (Hectáreas)				
			Media	Media		Declarada	Ecológica	Control C. Conv. SIGPAC	Determinada	
41-081-023-00059-001	206000	R			12	5,89	5,89	-	-	5,89



APellidos y nombre / Razón social **NIF** **EXPEDIENTE**

ALGARIN S.A. A78665197 8000030

Resumen de superficies

GRUPO DE PAGO	Declarada	SUPERFICIE (Hectáreas)			FEADER	IMPORTE (Euros)			TOTAL
		Determinada	Comp. (2010)	Resuelta		M.A.A.M.A.	C.A.P.		
1 HERBACEOS	22,80	22,80	-	22,80	3.350,69	0,00	837,67	4.188,36	
6 OLIVAR EN PENDIENTE	23,00	23,00	-	23,00	6.815,36	0,00	1.703,84	8.519,20	
								12.707,56	

REFERENCIA SIGPAC	CULTIVO	SEC_REG	Pendiente Media	Grupo de pago	SUPERFICIE (Hectáreas)				Determinada
					Declarada	Ecológica	Control C. Conv.	SIGPAC	
41-033-004-00006-005	8000	S		1	0,25	0,25	-	-	0,25
41-033-004-00006-006	8000	S		1	17,36	17,36	-	-	17,36
41-033-004-00006-007	8000	S		1	2,48	2,48	-	-	2,48
41-033-004-00006-016	8000	S		1	2,71	2,71	-	-	2,71
41-033-004-00005-004	101000	S	8,02	6	21,81	21,81	-	-	21,81
41-033-004-00025-001	101000	S	9,68	6	1,19	1,19	-	-	1,19

APellidos y nombre / Razón social **NIF** **EXPEDIENTE**

ALVAREZ MASSIA JOSE 28230146S 8031287

Resumen de superficies

GRUPO DE PAGO	Declarada	SUPERFICIE (Hectáreas)			FEADER	IMPORTE (Euros)			TOTAL
		Determinada	Comp. (2010)	Resuelta		M.A.A.M.A.	C.A.P.		
6 OLIVAR EN PENDIENTE	8,19	8,14	-	8,14	2.412,04	0,00	603,02	3.015,06	
								3.015,06	

REFERENCIA SIGPAC	CULTIVO	SEC_REG	Pendiente Media	Grupo de pago	SUPERFICIE (Hectáreas)				Determinada
					Declarada	Ecológica	Control C. Conv.	SIGPAC	
41-066-002-00007-001	101000	S	33,17	6	0,06	0,06	-	-	0,06
41-066-002-00008-001	101000	S	37,81	6	0,05	0,05	-	-	0,00
41-066-002-00010-001	101000	S	28,92	6	4,26	4,26	-	-	4,26
41-066-002-00013-001	101000	S	37,76	6	0,69	0,69	-	-	0,69
41-066-002-00014-001	101000	S	35,12	6	0,93	0,93	-	-	0,93
41-066-002-00015-003	101000	S	20,20	6	0,04	0,04	-	-	0,04
41-066-002-00016-001	101000	S	36,03	6	2,16	2,16	-	-	2,16

APellidos y nombre / Razón social **NIF** **EXPEDIENTE**

ALVAREZ-OSSORIO FERNANDEZ- 27539862F 8014663

Resumen de superficies

GRUPO DE PAGO	Declarada	SUPERFICIE (Hectáreas)			FEADER	IMPORTE (Euros)			TOTAL
		Determinada	Comp. (2010)	Resuelta		M.A.A.M.A.	C.A.P.		
6 OLIVAR EN PENDIENTE	10,88	10,88	-	10,88	2.901,57	0,00	725,39	3.626,96	
7 OLIVAR	0,74	0,74	-	0,74	144,02	0,00	36,00	180,02	
								3.806,98	

REFERENCIA SIGPAC	CULTIVO	SEC_REG	Pendiente Media	Grupo de pago	SUPERFICIE (Hectáreas)				Determinada
					Declarada	Ecológica	Control C. Conv.	SIGPAC	
41-073-003-00010-006	101000	S	16,65	6	4,53	4,53	-	-	4,53
41-073-003-00033-002	101000	S	9,58	6	4,03	4,03	-	-	4,03
41-073-003-00039-001	101000	S	10,91	6	0,91	0,91	-	-	0,91
41-073-003-00042-003	101000	S	14,81	6	1,41	1,41	-	-	1,41
41-073-003-00010-005	101000	S	3,74	7	0,51	0,51	-	-	0,51
41-073-003-00032-002	101000	S	7,14	7	0,23	0,23	-	-	0,23



APellidos y nombre / Razón social**NIF****EXPEDIENTE**

AMAT LOPEZ CONSUELO

74996150G

8009119

Resumen de superficies

GRUPO DE PAGO	SUPERFICIE (Hectáreas)				IMPORTE (Euros)			TOTAL
	Declarada	Determinada	Comp. (2010)	Resuelta	FEADER	M.A.A.M.A.	C.A.P.	
6 OLIVAR EN PENDIENTE	15,83	15,83	-	15,83	4.221,67	0,00	1.055,42	5.277,09
								5.277,09

REFERENCIA SIGPAC	CULTIVO	SEC_REG	Pendiente Media	Grupo de pago	SUPERFICIE (Hectáreas)				
					Declarada	Ecológica	Control C. Conv. SIGPAC	Determinada	
41-033-022-00016-004	101000	S	21,21	6	6,72	6,72	-	-	6,72
41-033-034-00150-002	101000	S	32,92	6	9,11	9,11	-	-	9,11

APellidos y nombre / Razón social**NIF****EXPEDIENTE**

BARROSO DE LA PUERTA ENRIQUE

31148724P

8006005

Resumen de superficies

GRUPO DE PAGO	SUPERFICIE (Hectáreas)				IMPORTE (Euros)			TOTAL
	Declarada	Determinada	Comp. (2010)	Resuelta	FEADER	M.A.A.M.A.	C.A.P.	
6 OLIVAR EN PENDIENTE	48,75	48,75	-	48,75	14.445,60	0,00	3.611,40	18.057,00
								18.057,00

REFERENCIA SIGPAC	CULTIVO	SEC_REG	Pendiente Media	Grupo de pago	SUPERFICIE (Hectáreas)				
					Declarada	Ecológica	Control C. Conv. SIGPAC	Determinada	
41-065-074-00012-001	101000	S	16,58	6	14,62	14,62	-	-	14,62
41-065-074-00030-001	101000	S	24,85	6	2,91	2,91	-	-	2,91
41-065-074-00031-001	101000	S	25,74	6	1,98	1,98	-	-	1,98
41-065-074-00032-009	101000	S	13,98	6	4,53	4,53	-	-	4,53
41-065-074-00032-011	101000	R	10,99	6	14,62	14,62	-	-	14,62
41-065-074-00089-012	101000	S	20,30	6	10,09	10,09	-	-	10,09

APellidos y nombre / Razón social**NIF****EXPEDIENTE**

BENITO DOMINGUEZ ALBERTO

75421183C

8013170

Resumen de superficies

GRUPO DE PAGO	SUPERFICIE (Hectáreas)				IMPORTE (Euros)			TOTAL
	Declarada	Determinada	Comp. (2010)	Resuelta	FEADER	M.A.A.M.A.	C.A.P.	
12 CITRICOS	2,30	2,30	-	2,30	918,72	0,00	229,68	1.148,40
								1.148,40

REFERENCIA SIGPAC	CULTIVO	SEC_REG	Pendiente Media	Grupo de pago	SUPERFICIE (Hectáreas)				
					Declarada	Ecológica	Control C. Conv. SIGPAC	Determinada	
41-007-002-00077-001	206000	S		12	0,50	0,50	-	-	0,50
41-007-002-00138-001	206000	S		12	1,80	1,80	-	-	1,80

APellidos y nombre / Razón social**NIF****EXPEDIENTE**

BERMEJO SANCHEZ ELADIA

28175591Q

8022576

Resumen de superficies

GRUPO DE PAGO	SUPERFICIE (Hectáreas)				IMPORTE (Euros)			TOTAL
	Declarada	Determinada	Comp. (2010)	Resuelta	FEADER	M.A.A.M.A.	C.A.P.	
6 OLIVAR EN PENDIENTE	4,18	4,18	-	4,18	1.238,62	0,00	309,65	1.548,27
								1.548,27

REFERENCIA SIGPAC	CULTIVO	SEC_REG	Pendiente Media	Grupo de pago	SUPERFICIE (Hectáreas)				
					Declarada	Ecológica	Control C. Conv. SIGPAC	Determinada	
41-066-003-00003-012	101000	S	37,34	6	3,07	3,07	-	-	3,07
41-066-003-00003-015	101000	S	30,66	6	1,11	1,11	-	-	1,11



APELLIDOS Y NOMBRE / RAZÓN SOCIAL **NIF** **EXPEDIENTE**

BONO GALINDO TRINIDAD 75383090S 8017047

Resumen de superficies

<u>GRUPO DE PAGO</u>	<u>SUPERFICIE (Hectáreas)</u>				<u>IMPORTE (Euros)</u>			<u>TOTAL</u>
	<u>Declarada</u>	<u>Determinada</u>	<u>Comp. (2010)</u>	<u>Resuelta</u>	<u>FEADER</u>	<u>M.A.A.M.A.</u>	<u>C.A.P.</u>	
7 OLIVAR	5,20	5,20	-	5,20	1.124,45	0,00	281,11	1.405,56
								1.405,56

<u>REFERENCIA SIGPAC</u>	<u>CULTIVO</u>	<u>SEC_REG</u>	<u>Pendiente Media</u>	<u>Grupo de pago</u>	<u>SUPERFICIE (Hectáreas)</u>				<u>Determinada</u>
					<u>Declarada</u>	<u>Ecológica</u>	<u>Control C. Conv.</u>	<u>SIGPAC</u>	
41-004-024-00003-001	101000	S	1,22	7	3,90	3,90	-	-	3,90
41-004-024-00087-005	101000	S	2,05	7	1,30	1,30	-	-	1,30

APELLIDOS Y NOMBRE / RAZÓN SOCIAL **NIF** **EXPEDIENTE**

CADENAS VAQUERO NARCISO 75386218S 8006045

Resumen de superficies

<u>GRUPO DE PAGO</u>	<u>SUPERFICIE (Hectáreas)</u>				<u>IMPORTE (Euros)</u>			<u>TOTAL</u>
	<u>Declarada</u>	<u>Determinada</u>	<u>Comp. (2010)</u>	<u>Resuelta</u>	<u>FEADER</u>	<u>M.A.A.M.A.</u>	<u>C.A.P.</u>	
13 ALGODÓN	9,70	9,70	-	9,70	2.800,58	0,00	700,15	3.500,73
								3.500,73

<u>REFERENCIA SIGPAC</u>	<u>CULTIVO</u>	<u>SEC_REG</u>	<u>Pendiente Media</u>	<u>Grupo de pago</u>	<u>SUPERFICIE (Hectáreas)</u>				<u>Determinada</u>
					<u>Declarada</u>	<u>Ecológica</u>	<u>Control C. Conv.</u>	<u>SIGPAC</u>	
41-068-137-00013-001	81038	R		13	8,01	8,01	-	-	8,01
41-068-137-00013-001	81038	S		13	1,69	1,69	-	-	1,69



APellidos y nombre / RAZÓN SOCIAL**NIF****EXPEDIENTE**

CARMONA SANCHEZ IBARGÜEN

27933234X

8014495

Resumen de superficies

GRUPO DE PAGO	SUPERFICIE (Hectáreas)				IMPORTE (Euros)			TOTAL
	Declarada	Determinada	Comp. (2010)	Resuelta	FEADER	M.A.A.M.A.	C.A.P.	
6 OLIVAR EN PENDIENTE	11,05	11,05	-	11,05	3.274,34	0,00	818,58	4.092,92
7 OLIVAR	29,62	29,62	-	29,62	6.405,03	0,00	1.601,26	8.006,29
								12.099,21

REFERENCIA SIGPAC	CULTIVO	SEC_REG	Pendiente		SUPERFICIE (Hectáreas)				
			Media	Grupo de pago	Declarada	Ecológica	Control C. Conv.	SIGPAC	Determinada
11-006-018-00009-008	101000	S	13,41	6	0,01	0,01	-	-	0,01
11-006-018-00009-009	101000	S	15,44	6	0,01	0,01	-	-	0,01
11-006-018-00009-010	101000	S	11,42	6	0,02	0,02	-	-	0,02
11-006-018-00009-011	101000	S	14,33	6	0,12	0,12	-	-	0,12
11-006-018-00009-030	101000	S	19,16	6	0,33	0,33	-	-	0,33
11-006-018-00009-038	101000	S	21,82	6	0,01	0,01	-	-	0,01
11-006-018-00009-039	101000	S	8,66	6	0,66	0,66	-	-	0,66
11-006-018-00009-043	101000	S	9,38	6	0,10	0,10	-	-	0,10
11-006-018-00009-046	101000	S	20,45	6	0,06	0,06	-	-	0,06
11-006-018-00009-049	101000	S	9,47	6	0,06	0,06	-	-	0,06
11-006-018-00009-051	101000	S	13,28	6	0,07	0,07	-	-	0,07
11-006-018-00009-052	101000	S	15,78	6	0,04	0,04	-	-	0,04
11-006-018-00009-053	101000	S	10,02	6	0,05	0,05	-	-	0,05
11-006-018-00009-055	101000	S	8,21	6	0,02	0,02	-	-	0,02
11-006-018-00009-063	101000	S	9,13	6	0,01	0,01	-	-	0,01
11-006-018-00009-066	101000	S	13,86	6	0,01	0,01	-	-	0,01
11-006-018-00009-068	101000	S	12,70	6	0,01	0,01	-	-	0,01
11-006-018-00009-069	101000	S	17,22	6	0,01	0,01	-	-	0,01
11-006-018-00009-077	101000	S	12,12	6	5,07	5,07	-	-	5,07
11-006-018-00009-078	101000	S	20,35	6	0,02	0,02	-	-	0,02
11-006-018-00009-080	101000	S	12,61	6	0,30	0,30	-	-	0,30
11-006-018-00009-082	101000	S	12,50	6	0,02	0,02	-	-	0,02
11-006-018-00009-083	101000	S	12,46	6	0,02	0,02	-	-	0,02
11-006-018-00009-086	101000	S	13,98	6	0,03	0,03	-	-	0,03
11-006-018-00009-090	101000	S	12,63	6	0,16	0,16	-	-	0,16
11-006-018-00009-091	101000	S	12,55	6	0,01	0,01	-	-	0,01
11-006-018-00009-092	101000	S	16,65	6	0,02	0,02	-	-	0,02
11-006-018-00009-093	101000	S	13,64	6	0,31	0,31	-	-	0,31
11-006-018-00009-098	101000	S	8,24	6	0,27	0,27	-	-	0,27
11-006-018-00009-099	101000	S	9,03	6	0,01	0,01	-	-	0,01
11-006-018-00009-101	101000	S	15,73	6	0,02	0,02	-	-	0,02
11-006-018-00009-103	101000	S	11,04	6	0,01	0,01	-	-	0,01
11-006-018-00009-108	101000	S	8,30	6	0,47	0,47	-	-	0,47
41-064-028-00009-008	101000	S	35,50	6	2,71	2,71	-	-	2,71
11-006-018-00009-002	101000	S	7,17	7	1,66	1,66	-	-	1,66
11-006-018-00009-012	101000	S	7,87	7	27,23	27,23	-	-	27,23
11-006-018-00009-041	101000	S	7,88	7	0,01	0,01	-	-	0,01
11-006-018-00009-057	101000	S	6,88	7	0,02	0,02	-	-	0,02
11-006-018-00009-060	101000	S	7,13	7	0,01	0,01	-	-	0,01
11-006-018-00009-062	101000	S	2,64	7	0,01	0,01	-	-	0,01
11-006-018-00009-064	101000	S	1,11	7	0,01	0,01	-	-	0,01
11-006-018-00009-070	101000	S	6,39	7	0,01	0,01	-	-	0,01
11-006-018-00009-072	101000	S	6,77	7	0,01	0,01	-	-	0,01
11-006-018-00009-076	101000	S	4,86	7	0,01	0,01	-	-	0,01
11-006-018-00009-079	101000	S	5,58	7	0,02	0,02	-	-	0,02
11-006-018-00009-085	101000	S	5,69	7	0,03	0,03	-	-	0,03
11-006-018-00009-097	101000	S	5,18	7	0,07	0,07	-	-	0,07
11-006-018-00009-100	101000	S	2,93	7	0,03	0,03	-	-	0,03
11-006-018-00009-104	101000	S	6,65	7	0,15	0,15	-	-	0,15
11-006-018-00009-105	101000	S	7,39	7	0,28	0,28	-	-	0,28
11-006-018-00009-107	101000	S	2,43	7	0,05	0,05	-	-	0,05
11-006-018-00009-109	101000	S	5,39	7	0,01	0,01	-	-	0,01

APELLIDOS Y NOMBRE / RAZÓN SOCIAL **NIF** **EXPEDIENTE**

CASTAÑO SOLIS AQUILINO 28405943T 8005144

Resumen de superficies

GRUPO DE PAGO	Declarada	SUPERFICIE (Hectáreas)			FEADER	IMPORTE (Euros)		TOTAL
		Determinada	Comp. (2010)	Resuelta		M.A.A.M.A.	C.A.P.	
6 OLIVAR EN PENDIENTE	0,57	0,57	-	0,57	168,90	0,00	42,23	211,13
7 OLIVAR	13,90	13,90	-	13,90	3.005,74	0,00	751,43	3.757,17
								3.968,30

REFERENCIA SIGPAC	CULTIVO	SEC_REG	Pendiente Media	Grupo de pago	SUPERFICIE (Hectáreas)				
					Declarada	Ecológica	Control C.	Conv. SIGPAC	Determinada
41-050-006-00207-009	101000	S	14,49	6	0,05	0,05	-	-	0,05
41-050-006-00486-005	101000	S	8,47	6	0,52	0,52	-	-	0,52
41-050-006-00398-001	101000	R	5,68	7	0,09	0,09	-	-	0,09
41-050-006-00398-002	101000	R	3,97	7	0,15	0,15	-	-	0,15
41-050-006-00398-003	101000	R	3,88	7	8,75	8,75	-	-	8,75
41-050-006-00399-001	101000	R	5,74	7	0,19	0,19	-	-	0,19
41-050-006-00399-002	101000	R	3,67	7	0,10	0,10	-	-	0,10
41-050-006-00424-003	101000	S	3,31	7	0,08	0,08	-	-	0,08
41-050-006-00429-001	101000	S	1,52	7	0,06	0,06	-	-	0,06
41-050-006-00486-006	101000	S	5,66	7	0,89	0,89	-	-	0,89
41-050-006-00487-002	101000	R	5,43	7	3,36	3,36	-	-	3,36
41-050-006-00487-003	101000	R	5,42	7	0,23	0,23	-	-	0,23

APELLIDOS Y NOMBRE / RAZÓN SOCIAL **NIF** **EXPEDIENTE**

CASTILLO BARRERA SERGIO 28237852Q 8007725

Resumen de superficies

GRUPO DE PAGO	Declarada	SUPERFICIE (Hectáreas)			FEADER	IMPORTE (Euros)		TOTAL
		Determinada	Comp. (2010)	Resuelta		M.A.A.M.A.	C.A.P.	
6 OLIVAR EN PENDIENTE	11,27	11,27	-	11,27	3.339,53	0,00	834,88	4.174,41
7 OLIVAR	0,03	0,03	-	0,03	6,49	0,00	1,62	8,11
								4.182,52

REFERENCIA SIGPAC	CULTIVO	SEC_REG	Pendiente Media	Grupo de pago	SUPERFICIE (Hectáreas)				
					Declarada	Ecológica	Control C.	Conv. SIGPAC	Determinada
41-077-026-00008-008	101000	S	22,56	6	9,06	9,06	-	-	9,06
41-077-026-00008-009	101000	S	45,14	6	0,81	0,81	-	-	0,81
41-077-026-00008-010	101000	S	35,34	6	0,61	0,61	-	-	0,61
41-077-026-00008-011	101000	S	12,90	6	0,18	0,18	-	-	0,18
41-077-026-00008-013	101000	S	14,57	6	0,01	0,01	-	-	0,01
41-077-026-00008-014	101000	S	10,25	6	0,02	0,02	-	-	0,02
41-077-026-00008-015	101000	S	32,68	6	0,02	0,02	-	-	0,02
41-077-026-00008-016	101000	S	9,79	6	0,01	0,01	-	-	0,01
41-077-026-00008-017	101000	S	17,22	6	0,01	0,01	-	-	0,01
41-077-026-00008-019	101000	S	38,02	6	0,03	0,03	-	-	0,03
41-077-026-00008-020	101000	S	11,59	6	0,03	0,03	-	-	0,03
41-077-026-00008-021	101000	S	46,74	6	0,23	0,23	-	-	0,23
41-077-026-00008-022	101000	S	15,08	6	0,07	0,07	-	-	0,07
41-077-026-00008-023	101000	S	52,28	6	0,09	0,09	-	-	0,09
41-077-026-00008-024	101000	S	14,67	6	0,09	0,09	-	-	0,09
41-077-026-00008-012	101000	S	7,75	7	0,01	0,01	-	-	0,01
41-077-026-00008-018	101000	S	5,57	7	0,02	0,02	-	-	0,02



APELLIDOS Y NOMBRE / RAZÓN SOCIAL**NIF****EXPEDIENTE**

CEBALLOS HIDALGO JOSE

28072165K

8021836

Resumen de superficies

GRUPO DE PAGO	SUPERFICIE (Hectáreas)				IMPORTE (Euros)			TOTAL
	Declarada	Determinada	Comp. (2010)	Resuelta	FEADER	M.A.A.M.A.	C.A.P.	
6 OLIVAR EN PENDIENTE	14,70	14,70	-	14,70	4.355,90	0,00	1.088,98	5.444,88
								5.444,88

REFERENCIA SIGPAC	CULTIVO	SEC_REG	Pendiente		Grupo de pago		SUPERFICIE (Hectáreas)		
			Media	Grupo de pago	Declarada	Ecológica	Control C. Conv. SIGPAC	Determinada	
41-064-028-00012-007	101000	S	22,98	6	10,72	10,72	-	-	10,72
41-064-030-00037-002	101000	S	23,38	6	1,82	1,82	-	-	1,82
41-064-030-00092-003	101000	S	32,09	6	0,01	0,01	-	-	0,01
41-064-030-00092-004	101000	S	25,00	6	0,61	0,61	-	-	0,61
41-064-030-00092-005	101000	S	15,22	6	1,54	1,54	-	-	1,54

APELLIDOS Y NOMBRE / RAZÓN SOCIAL**NIF****EXPEDIENTE**

CEBALLOS ROMERO MANUEL

28533588H

8021837

Resumen de superficies

GRUPO DE PAGO	SUPERFICIE (Hectáreas)				IMPORTE (Euros)			TOTAL
	Declarada	Determinada	Comp. (2010)	Resuelta	FEADER	M.A.A.M.A.	C.A.P.	
6 OLIVAR EN PENDIENTE	13,96	13,96	-	13,96	4.136,63	0,00	1.034,15	5.170,78
7 OLIVAR	0,47	0,47	-	0,47	101,63	0,00	25,41	127,04
								5.297,82

REFERENCIA SIGPAC	CULTIVO	SEC_REG	Pendiente		Grupo de pago		SUPERFICIE (Hectáreas)		
			Media	Grupo de pago	Declarada	Ecológica	Control C. Conv. SIGPAC	Determinada	
41-064-021-00007-002	101000	S	34,80	6	1,45	1,45	-	-	1,45
41-064-021-00008-002	101000	S	14,43	6	1,93	1,93	-	-	1,93
41-064-021-00102-004	101000	S	21,26	6	6,92	6,92	-	-	6,92
41-064-027-00110-005	101000	S	29,62	6	1,66	1,66	-	-	1,66
41-064-027-00110-006	101000	S	26,72	6	2,00	2,00	-	-	2,00
41-064-021-00011-002	101000	S	7,06	7	0,47	0,47	-	-	0,47

APELLIDOS Y NOMBRE / RAZÓN SOCIAL**NIF****EXPEDIENTE**

CLAVERO SALVADOR MANUEL

28357795Z

8018071

Resumen de superficies

GRUPO DE PAGO	SUPERFICIE (Hectáreas)				IMPORTE (Euros)			TOTAL
	Declarada	Determinada	Comp. (2010)	Resuelta	FEADER	M.A.A.M.A.	C.A.P.	
7 OLIVAR	9,13	9,13	-	9,13	1.776,84	0,00	444,22	2.221,06
								2.221,06

REFERENCIA SIGPAC	CULTIVO	SEC_REG	Pendiente		Grupo de pago		SUPERFICIE (Hectáreas)		
			Media	Grupo de pago	Declarada	Ecológica	Control C. Conv. SIGPAC	Determinada	
41-032-007-00073-019	101000	S	5,20	7	9,13	9,13	-	-	9,13



APellidos y nombre / Razón social**NIF****EXPEDIENTE**

CORTIJO CHARCO HUNDIDO SL

B91325431

8014336

Resumen de superficies

GRUPO DE PAGO	SUPERFICIE (Hectáreas)				IMPORTE (Euros)			TOTAL
	Declarada	Determinada	Comp. (2010)	Resuelta	FEADER	M.A.A.M.A.	C.A.P.	
6 OLIVAR EN PENDIENTE	37,72	37,72	-	37,72	10.059,47	0,00	2.514,87	12.574,34
7 OLIVAR	0,17	0,17	-	0,17	33,08	0,00	8,28	41,36
								12.615,70

REFERENCIA SIGPAC	CULTIVO	SEC_REG	Pendiente		SUPERFICIE (Hectáreas)				
			Media	Grupo de pago	Declarada	Ecológica	Control C. Conv. SIGPAC	Determinada	
41-076-008-00050-002	101000	S	11,20	6	0,06	0,06	-	-	0,06
41-076-011-00001-003	101000	S	9,28	6	0,06	0,06	-	-	0,06
41-076-011-00001-005	101000	S	34,51	6	0,03	0,03	-	-	0,03
41-076-011-00002-041	101000	S	46,40	6	0,02	0,02	-	-	0,02
41-076-011-00002-046	101000	S	31,47	6	0,02	0,02	-	-	0,02
41-076-011-00002-047	101000	S	13,00	6	0,03	0,03	-	-	0,03
41-076-011-00002-050	101000	S	23,97	6	0,09	0,09	-	-	0,09
41-076-011-00002-051	101000	S	20,04	6	0,03	0,03	-	-	0,03
41-076-011-00002-052	101000	S	14,65	6	0,08	0,08	-	-	0,08
41-076-011-00002-053	101000	S	9,98	6	0,20	0,20	-	-	0,20
41-076-011-00002-055	101000	S	42,57	6	0,01	0,01	-	-	0,01
41-076-011-00002-058	101000	S	27,27	6	22,50	22,50	-	-	22,50
41-076-011-00002-063	101000	S	19,65	6	0,03	0,03	-	-	0,03
41-076-011-00002-066	101000	S	42,02	6	0,27	0,27	-	-	0,27
41-076-012-00095-015	101000	S	15,12	6	0,03	0,03	-	-	0,03
41-076-012-00095-046	101000	S	14,64	6	0,09	0,09	-	-	0,09
41-076-012-00095-057	101000	S	25,03	6	0,16	0,16	-	-	0,16
41-076-012-00095-059	101000	S	50,12	6	0,10	0,10	-	-	0,10
41-076-012-00095-060	101000	S	49,40	6	0,11	0,11	-	-	0,11
41-076-012-00095-061	101000	S	26,42	6	0,14	0,14	-	-	0,14
41-076-012-00095-062	101000	S	27,36	6	0,16	0,16	-	-	0,16
41-076-012-00095-063	101000	S	12,25	6	4,48	4,48	-	-	4,48
41-076-012-00095-064	101000	S	44,04	6	1,99	1,99	-	-	1,99
41-076-012-00095-065	101000	S	26,80	6	0,08	0,08	-	-	0,08
41-076-012-00095-066	101000	S	41,76	6	0,04	0,04	-	-	0,04
41-076-013-00002-002	101000	S	23,97	6	1,25	1,25	-	-	1,25
41-076-013-00003-003	101000	S	35,05	6	0,02	0,02	-	-	0,02
41-076-013-00003-005	101000	S	30,45	6	0,01	0,01	-	-	0,01
41-076-013-00003-012	101000	S	26,95	6	1,36	1,36	-	-	1,36
41-076-013-00003-015	101000	S	37,21	6	0,02	0,02	-	-	0,02
41-076-013-00003-017	101000	S	8,36	6	0,13	0,13	-	-	0,13
41-076-013-00003-018	101000	S	8,49	6	0,02	0,02	-	-	0,02
41-076-013-00003-019	101000	S	26,82	6	0,02	0,02	-	-	0,02
41-076-013-00003-029	101000	S	29,62	6	3,85	3,85	-	-	3,85
41-076-013-00007-001	101000	S	24,39	6	0,23	0,23	-	-	0,23
41-076-008-00050-006	101000	S	4,27	7	0,01	0,01	-	-	0,01
41-076-011-00002-028	101000	S	0,76	7	0,01	0,01	-	-	0,01
41-076-011-00002-029	101000	S	3,54	7	0,01	0,01	-	-	0,01
41-076-012-00095-044	101000	S	5,88	7	0,14	0,14	-	-	0,14

APellidos y nombre / Razón social**NIF****EXPEDIENTE**

DEHESA DEL VALLE Y GALLARDO S.L.

B91443259

8015268

Resumen de superficies

GRUPO DE PAGO	SUPERFICIE (Hectáreas)				IMPORTE (Euros)			TOTAL
	Declarada	Determinada	Comp. (2010)	Resuelta	FEADER	M.A.A.M.A.	C.A.P.	
1 HERBACEOS	23,97	23,97	-	23,97	3.170,37	0,00	792,59	3.962,96
								3.962,96

REFERENCIA SIGPAC	CULTIVO	SEC_REG	Pendiente		SUPERFICIE (Hectáreas)				
			Media	Grupo de pago	Declarada	Ecológica	Control C. Conv. SIGPAC	Determinada	
41-032-001-00015-001	8000	S		1	10,00	10,00	-	-	10,00
41-032-001-00121-003	8000	S		1	5,32	5,32	-	-	5,32
41-032-001-00121-006	8000	S		1	8,65	8,65	-	-	8,65

APELLIDOS Y NOMBRE / RAZÓN SOCIAL **NIF** **EXPEDIENTE**

DEHESA EL CASTILLO SLU B91875146 8009239

Resumen de superficies

GRUPO DE PAGO	SUPERFICIE (Hectáreas)				IMPORTE (Euros)			TOTAL
	Declarada	Determinada	Comp. (2010)	Resuelta	FEADER	M.A.A.M.A.	C.A.P.	
6 OLIVAR EN PENDIENTE	22,36	22,36	-	22,36	6.625,72	0,00	1.656,42	8.282,14
								8.282,14

REFERENCIA SIGPAC	CULTIVO	SEC_REG	Pendiente		Grupo de		SUPERFICIE (Hectáreas)		
			Media	pago	Declarada	Ecológica	Control C. Conv. SIGPAC	Determinada	
41-031-008-00019-004	101000	S	13,30	6	16,71	16,71	-	-	16,71
41-031-009-00022-004	101000	S	10,86	6	5,65	5,65	-	-	5,65

APELLIDOS Y NOMBRE / RAZÓN SOCIAL **NIF** **EXPEDIENTE**

DOMINGUEZ BERNAL MIGUEL 75860286F 8014509

Resumen de superficies

GRUPO DE PAGO	SUPERFICIE (Hectáreas)				IMPORTE (Euros)			TOTAL
	Declarada	Determinada	Comp. (2010)	Resuelta	FEADER	M.A.A.M.A.	C.A.P.	
6 OLIVAR EN PENDIENTE	16,22	16,22	-	16,22	4.806,31	0,00	1.201,58	6.007,89
7 OLIVAR	0,01	0,01	-	0,01	2,16	0,00	0,54	2,70
								6.010,59

REFERENCIA SIGPAC	CULTIVO	SEC_REG	Pendiente		Grupo de		SUPERFICIE (Hectáreas)		
			Media	pago	Declarada	Ecológica	Control C. Conv. SIGPAC	Determinada	
41-064-026-00094-001	101000	S	35,65	6	0,01	0,01	-	-	0,01
41-064-026-00094-002	101000	S	43,44	6	0,02	0,02	-	-	0,02
41-064-026-00097-001	101000	S	24,59	6	4,21	4,21	-	-	4,21
41-064-026-00102-003	101000	S	47,40	6	0,01	0,01	-	-	0,01
41-064-026-00102-004	101000	S	20,27	6	0,02	0,02	-	-	0,02
41-064-026-00102-005	101000	S	15,02	6	0,02	0,02	-	-	0,02
41-064-026-00102-006	101000	S	25,90	6	0,11	0,11	-	-	0,11
41-064-026-00102-007	101000	S	21,88	6	0,17	0,17	-	-	0,17
41-064-026-00102-008	101000	S	16,11	6	0,04	0,04	-	-	0,04
41-064-026-00146-004	101000	S	42,39	6	0,01	0,01	-	-	0,01
41-064-026-00147-002	101000	S	32,98	6	4,19	4,19	-	-	4,19
41-064-026-00224-004	101000	S	11,94	6	0,08	0,08	-	-	0,08
41-064-026-00225-003	101000	S	25,46	6	0,76	0,76	-	-	0,76
41-064-026-00225-006	101000	S	35,30	6	0,05	0,05	-	-	0,05
41-064-026-00225-007	101000	S	16,19	6	0,04	0,04	-	-	0,04
41-064-026-00225-008	101000	S	31,82	6	0,02	0,02	-	-	0,02
41-064-026-00227-001	101000	S	23,54	6	5,25	5,25	-	-	5,25
41-064-026-00227-002	101000	S	32,00	6	1,02	1,02	-	-	1,02
41-064-026-00229-001	101000	S	22,11	6	0,06	0,06	-	-	0,06
41-064-026-09018-003	101000	S	50,42	6	0,10	0,10	-	-	0,10
41-064-026-09032-001	101000	S	31,59	6	0,01	0,01	-	-	0,01
41-064-026-09032-002	101000	S	22,74	6	0,01	0,01	-	-	0,01
41-064-026-09032-004	101000	S	18,17	6	0,01	0,01	-	-	0,01
41-064-026-00146-005	101000	S	7,86	7	0,01	0,01	-	-	0,01

APELLIDOS Y NOMBRE / RAZÓN SOCIAL **NIF** **EXPEDIENTE**

DOMINGUEZ CALLE MANUEL 27769104P 8018277

Resumen de superficies

GRUPO DE PAGO	SUPERFICIE (Hectáreas)				IMPORTE (Euros)			TOTAL
	Declarada	Determinada	Comp. (2010)	Resuelta	FEADER	M.A.A.M.A.	C.A.P.	
1 HERBACEOS	60,02	60,02	-	60,02	8.820,54	0,00	2.205,13	11.025,67
								11.025,67

REFERENCIA SIGPAC	CULTIVO	SEC_REG	Pendiente		Grupo de		SUPERFICIE (Hectáreas)		
			Media	pago	Declarada	Ecológica	Control C. Conv. SIGPAC	Determinada	
41-037-001-00041-021	13000	S		1	5,76	5,76	-	-	5,76
41-037-001-00041-022	13000	S		1	18,10	18,10	-	-	18,10
41-068-034-00008-002	13000	S		1	13,91	13,91	-	-	13,91
41-068-035-00006-001	13000	S		1	22,25	22,25	-	-	22,25

APELLIDOS Y NOMBRE / RAZÓN SOCIAL **NIF** **EXPEDIENTE**

ECOGESTAGRO S.L. B91854174 8002085

Resumen de superficies

GRUPO DE PAGO	SUPERFICIE (Hectáreas)				IMPORTE (Euros)			TOTAL
	Declarada	Determinada	Comp. (2010)	Resuelta	FEADER	M.A.A.M.A.	C.A.P.	
6 OLIVAR EN PENDIENTE	64,74	64,74	-	64,74	17.436,65	0,00	4.359,17	21.795,82
								21.795,82

REFERENCIA SIGPAC	CULTIVO	SEC_REG	Pendiente Media	Grupo de pago	SUPERFICIE (Hectáreas)				Determinada
					Declarada	Ecológica	Control C. Conv. SIGPAC		
41-064-006-00006-003	101000	S	8,70	6	64,74	64,74	-	-	64,74

APELLIDOS Y NOMBRE / RAZÓN SOCIAL **NIF** **EXPEDIENTE**

ELENA ALTUR MARIA 28258569X 8013175

Resumen de superficies

GRUPO DE PAGO	SUPERFICIE (Hectáreas)				IMPORTE (Euros)			TOTAL
	Declarada	Determinada	Comp. (2010)	Resuelta	FEADER	M.A.A.M.A.	C.A.P.	
12 CITRICOS	2,13	2,13	-	2,13	869,72	0,00	217,43	1.087,15
								1.087,15

REFERENCIA SIGPAC	CULTIVO	SEC_REG	Pendiente Media	Grupo de pago	SUPERFICIE (Hectáreas)				Determinada
					Declarada	Ecológica	Control C. Conv. SIGPAC		
41-004-037-00023-001	206000	S		12	2,13	2,13	-	-	2,13

APELLIDOS Y NOMBRE / RAZÓN SOCIAL **NIF** **EXPEDIENTE**

EXPLOTACIONES AGRICOLAS EL JUBILLO B41703711 8018283

Resumen de superficies

GRUPO DE PAGO	SUPERFICIE (Hectáreas)				IMPORTE (Euros)			TOTAL
	Declarada	Determinada	Comp. (2010)	Resuelta	FEADER	M.A.A.M.A.	C.A.P.	
1 HERBACEOS	93,38	93,38	-	93,38	13.723,12	0,00	3.430,79	17.153,91
								17.153,91

REFERENCIA SIGPAC	CULTIVO	SEC_REG	Pendiente Media	Grupo de pago	SUPERFICIE (Hectáreas)				Determinada
					Declarada	Ecológica	Control C. Conv. SIGPAC		
41-037-004-00003-001	13000	S		1	1,58	1,58	-	-	1,58
41-037-004-00008-009	13000	S		1	5,22	5,22	-	-	5,22
41-037-004-00009-002	13000	S		1	0,50	0,50	-	-	0,50
41-037-004-00013-001	13000	S		1	26,23	26,23	-	-	26,23
41-037-004-00013-003	13000	S		1	1,65	1,65	-	-	1,65
41-037-004-00020-001	13000	S		1	31,10	31,10	-	-	31,10
41-037-004-00021-001	13000	S		1	4,09	4,09	-	-	4,09
41-037-005-00016-004	13000	S		1	0,74	0,74	-	-	0,74
41-068-034-00035-004	13000	S		1	3,57	3,57	-	-	3,57
41-068-034-00036-001	13000	S		1	1,85	1,85	-	-	1,85
41-068-035-00010-002	13000	S		1	4,64	4,64	-	-	4,64
41-068-035-00010-007	13000	S		1	12,21	12,21	-	-	12,21

APELLIDOS Y NOMBRE / RAZÓN SOCIAL **NIF** **EXPEDIENTE**

FAM CARANDA S.C. J91431213 8017172

Resumen de superficies

GRUPO DE PAGO	SUPERFICIE (Hectáreas)				IMPORTE (Euros)			TOTAL
	Declarada	Determinada	Comp. (2010)	Resuelta	FEADER	M.A.A.M.A.	C.A.P.	
2 ARROZ	24,35	24,35	-	24,35	11.688,00	0,00	2.922,00	14.610,00
								14.610,00

REFERENCIA SIGPAC	CULTIVO	SEC_REG	Pendiente Media	Grupo de pago	SUPERFICIE (Hectáreas)				Determinada
					Declarada	Ecológica	Control C. Conv. SIGPAC		
41-012-038-00025-002	80106	R		2	2,98	2,98	-	-	2,98
41-012-038-00026-001	80106	R		2	5,38	5,38	-	-	5,38
41-012-038-00027-002	80106	R		2	5,42	5,42	-	-	5,42
41-012-038-00028-002	80106	R		2	5,29	5,29	-	-	5,29
41-012-038-00029-002	80106	R		2	5,28	5,28	-	-	5,28

APellidos y nombre / Razón social **NIF** **Expediente**

FERNANDEZ CRUZ MANUEL 52564051N 8013448

Resumen de superficies

GRUPO DE PAGO	SUPERFICIE (Hectáreas)				IMPORTE (Euros)			TOTAL
	Declarada	Determinada	Comp. (2010)	Resuelta	FEADER	M.A.A.M.A.	C.A.P.	
8 HORTICOLAS	1,19	1,19	-	1,19	571,20	0,00	142,80	714,00
								714,00

REFERENCIA SIGPAC	CULTIVO	SEC_REG	Pendiente Media	Grupo de pago	SUPERFICIE (Hectáreas)				Determinada
					Declarada	Ecológica	Control C. Conv. SIGPAC		
41-052-005-00046-002	99001	R		8	1,19	1,19	-	-	1,19

APellidos y nombre / Razón social **NIF** **Expediente**

FRANCO JIMENEZ MANUEL AMBROSIO 28703488V 8004177

Resumen de superficies

GRUPO DE PAGO	SUPERFICIE (Hectáreas)				IMPORTE (Euros)			TOTAL
	Declarada	Determinada	Comp. (2010)	Resuelta	FEADER	M.A.A.M.A.	C.A.P.	
12 CITRICOS	4,04	4,04	-	4,04	1.649,61	0,00	412,41	2.062,02
								2.062,02

REFERENCIA SIGPAC	CULTIVO	SEC_REG	Pendiente Media	Grupo de pago	SUPERFICIE (Hectáreas)				Determinada
					Declarada	Ecológica	Control C. Conv. SIGPAC		
41-004-036-00012-002	209000	S		12	0,70	0,70	-	-	0,70
41-004-036-00012-002	206000	S		12	3,34	3,34	-	-	3,34

APellidos y nombre / Razón social **NIF** **Expediente**

FRUTTERO SOLA S.L. B91915470 8006740

Resumen de superficies

GRUPO DE PAGO	SUPERFICIE (Hectáreas)				IMPORTE (Euros)			TOTAL
	Declarada	Determinada	Comp. (2010)	Resuelta	FEADER	M.A.A.M.A.	C.A.P.	
7 OLIVAR	21,29	21,29	-	21,29	4.603,75	0,00	1.150,94	5.754,69
								5.754,69

REFERENCIA SIGPAC	CULTIVO	SEC_REG	Pendiente Media	Grupo de pago	SUPERFICIE (Hectáreas)				Determinada	
					Declarada	Ecológica	Control C. Conv. SIGPAC			
41-038-038-00007-002	101000	R		7	1,76	21,29	21,29	-	-	21,29

APellidos y nombre / Razón social **NIF** **Expediente**

GONZALEZ CALLE JOSE RAMON 28407447D 8010477

Resumen de superficies

GRUPO DE PAGO	SUPERFICIE (Hectáreas)				IMPORTE (Euros)			TOTAL
	Declarada	Determinada	Comp. (2010)	Resuelta	FEADER	M.A.A.M.A.	C.A.P.	
6 OLIVAR EN PENDIENTE	11,95	11,95	-	11,95	3.541,02	0,00	885,26	4.426,28
7 OLIVAR	24,32	24,32	-	24,32	5.258,96	0,00	1.314,74	6.573,70
								10.999,98

REFERENCIA SIGPAC	CULTIVO	SEC_REG	Pendiente Media	Grupo de pago	SUPERFICIE (Hectáreas)				Determinada	
					Declarada	Ecológica	Control C. Conv. SIGPAC			
41-039-039-00011-001	101000	S		6	10,77	11,95	11,95	-	-	11,95
41-039-039-00020-002	101000	S		7	5,91	9,52	9,52	-	-	9,52
41-039-039-00026-002	101000	S		7	4,38	11,99	11,99	-	-	11,99
41-039-039-00026-003	101000	S		7	1,69	0,13	0,13	-	-	0,13
41-039-039-00031-003	101000	S		7	2,51	2,05	2,05	-	-	2,05
41-039-039-00031-004	101000	S		7	5,85	0,63	0,63	-	-	0,63



APellidos y nombre / Razón social**NIF****EXPEDIENTE**

GONZALEZ CHAO E HIJOS C.B.

E41690553

8010478

Resumen de superficies

GRUPO DE PAGO	SUPERFICIE (Hectáreas)				IMPORTE (Euros)			TOTAL
	Declarada	Determinada	Comp. (2010)	Resuelta	FEADER	M.A.A.M.A.	C.A.P.	
6 OLIVAR EN PENDIENTE	62,24	62,24	-	62,24	16.992,17	0,00	4.248,05	21.240,22
								21.240,22

REFERENCIA SIGPAC	CULTIVO	SEC_REG	Pendiente Media	Grupo de pago	SUPERFICIE (Hectáreas)				
					Declarada	Ecológica	Control C.	Conv. SIGPAC	Determinada
41-068-037-09004-004	101000	S	8,36	6	0,02	0,02	-	-	0,02
41-068-113-00002-001	101000	S	28,35	6	0,02	0,02	-	-	0,02
41-068-113-00002-002	101000	S	26,28	6	58,72	58,72	-	-	58,72
41-068-113-00002-025	101000	S	22,34	6	0,03	0,03	-	-	0,03
41-068-113-00002-026	101000	S	30,76	6	0,03	0,03	-	-	0,03
41-068-113-00002-027	101000	S	14,24	6	0,04	0,04	-	-	0,04
41-068-113-00002-028	101000	S	21,44	6	0,05	0,05	-	-	0,05
41-068-113-00002-029	101000	S	8,75	6	0,05	0,05	-	-	0,05
41-068-113-00002-030	101000	S	11,14	6	0,06	0,06	-	-	0,06
41-068-113-00002-031	101000	S	19,66	6	0,06	0,06	-	-	0,06
41-068-113-00002-032	101000	S	23,59	6	0,06	0,06	-	-	0,06
41-068-113-00002-033	101000	S	16,50	6	0,02	0,02	-	-	0,02
41-068-113-00002-034	101000	S	32,65	6	0,13	0,13	-	-	0,13
41-068-113-00002-035	101000	S	46,99	6	0,01	0,01	-	-	0,01
41-068-113-00002-036	101000	S	36,52	6	0,01	0,01	-	-	0,01
41-068-113-09016-001	101000	S	30,93	6	0,07	0,07	-	-	0,07
41-068-113-09016-003	101000	S	43,41	6	0,07	0,07	-	-	0,07
41-068-113-09016-004	101000	S	41,13	6	0,03	0,03	-	-	0,03
41-068-113-09016-006	101000	S	33,69	6	0,01	0,01	-	-	0,01
41-068-113-09016-007	101000	S	15,68	6	0,01	0,01	-	-	0,01
41-068-113-09016-008	101000	S	32,63	6	0,05	0,05	-	-	0,05
41-068-113-09016-009	101000	S	38,72	6	0,11	0,11	-	-	0,11
41-068-113-09018-001	101000	S	9,06	6	0,01	0,01	-	-	0,01
41-068-113-09018-002	101000	S	17,00	6	2,57	2,57	-	-	2,57

APellidos y nombre / Razón social**NIF****EXPEDIENTE**

GONZALEZ CORDOBES C.B

E41838731

8013452

Resumen de superficies

GRUPO DE PAGO	SUPERFICIE (Hectáreas)				IMPORTE (Euros)			TOTAL
	Declarada	Determinada	Comp. (2010)	Resuelta	FEADER	M.A.A.M.A.	C.A.P.	
8 HORTICOLAS	1,62	1,62	-	1,62	777,60	0,00	194,40	972,00
								972,00

REFERENCIA SIGPAC	CULTIVO	SEC_REG	Pendiente Media	Grupo de pago	SUPERFICIE (Hectáreas)				
					Declarada	Ecológica	Control C.	Conv. SIGPAC	Determinada
41-068-002-00018-001	99001	R		8	1,62	1,62	-	-	1,62

APellidos y nombre / Razón social**NIF****EXPEDIENTE**

GONZALEZ MARTINEZ ANTONIO

29952884F

8004272

Resumen de superficies

GRUPO DE PAGO	SUPERFICIE (Hectáreas)				IMPORTE (Euros)			TOTAL
	Declarada	Determinada	Comp. (2010)	Resuelta	FEADER	M.A.A.M.A.	C.A.P.	
12 CITRICOS	2,05	2,05	-	2,05	837,06	0,00	209,26	1.046,32
								1.046,32

REFERENCIA SIGPAC	CULTIVO	SEC_REG	Pendiente Media	Grupo de pago	SUPERFICIE (Hectáreas)				
					Declarada	Ecológica	Control C.	Conv. SIGPAC	Determinada
14-049-031-00297-001	206000	R		12	2,05	2,05	-	-	2,05

APellidos y nombre / Razón social **NIF** **Expediente**

GUERRERO OROZCO ROSARIO 28081109H 8014640

Resumen de superficies

GRUPO DE PAGO	SUPERFICIE (Hectáreas)				IMPORTE (Euros)			TOTAL
	Declarada	Determinada	Comp. (2010)	Resuelta	FEADER	M.A.A.M.A.	C.A.P.	
6 OLIVAR EN PENDIENTE	4,88	4,88	-	4,88	1.446,04	0,00	361,51	1.807,55
								1.807,55

REFERENCIA SIGPAC	CULTIVO	SEC_REG	Pendiente		Grupo de pago		SUPERFICIE (Hectáreas)		
			Media	Grupo de pago	Declarada	Ecológica	Control C. Conv. SIGPAC	Determinada	
41-064-008-00048-001	101000	S	8,60	6	0,01	0,01	-	-	0,01
41-064-008-00048-002	101000	S	16,70	6	2,19	2,19	-	-	2,19
41-064-008-00049-001	101000	S	19,91	6	2,68	2,68	-	-	2,68

APellidos y nombre / Razón social **NIF** **Expediente**

GUTIERREZ QUINTERO FRANCISCO 28683488G 8002238

Resumen de superficies

GRUPO DE PAGO	SUPERFICIE (Hectáreas)				IMPORTE (Euros)			TOTAL
	Declarada	Determinada	Comp. (2010)	Resuelta	FEADER	M.A.A.M.A.	C.A.P.	
12 CITRICOS	7,39	7,39	-	7,39	3.017,48	0,00	754,38	3.771,86
								3.771,86

REFERENCIA SIGPAC	CULTIVO	SEC_REG	Pendiente		Grupo de pago		SUPERFICIE (Hectáreas)		
			Media	Grupo de pago	Declarada	Ecológica	Control C. Conv. SIGPAC	Determinada	
41-058-006-00024-005	206000	S		12	3,61	3,61	-	-	3,61
41-058-006-00025-001	206000	S		12	3,78	3,78	-	-	3,78

APellidos y nombre / Razón social **NIF** **Expediente**

HNOS. CAVA CEPEDA S.C. J41405556 8020917

Resumen de superficies

GRUPO DE PAGO	SUPERFICIE (Hectáreas)				IMPORTE (Euros)			TOTAL
	Declarada	Determinada	Comp. (2010)	Resuelta	FEADER	M.A.A.M.A.	C.A.P.	
6 OLIVAR EN PENDIENTE	9,56	9,56	-	9,56	2.832,82	0,00	708,20	3.541,02
								3.541,02

REFERENCIA SIGPAC	CULTIVO	SEC_REG	Pendiente		Grupo de pago		SUPERFICIE (Hectáreas)		
			Media	Grupo de pago	Declarada	Ecológica	Control C. Conv. SIGPAC	Determinada	
41-055-005-00018-006	101000	S	18,39	6	7,90	7,90	-	-	7,90
41-055-005-00018-019	101000	S	49,68	6	0,02	0,02	-	-	0,02
41-055-005-00018-020	101000	S	35,50	6	0,50	0,50	-	-	0,50
41-055-005-00018-022	101000	S	25,28	6	0,55	0,55	-	-	0,55
41-055-005-00019-005	101000	S	11,20	6	0,59	0,59	-	-	0,59

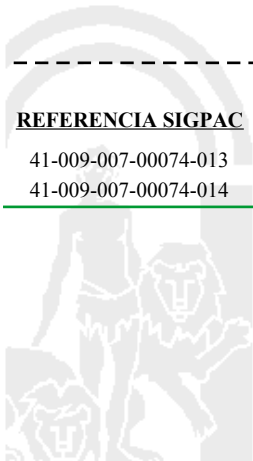
APellidos y nombre / Razón social **NIF** **Expediente**

INGEDAR, S.L. B91329037 8029168

Resumen de superficies

GRUPO DE PAGO	SUPERFICIE (Hectáreas)				IMPORTE (Euros)			TOTAL
	Declarada	Determinada	Comp. (2010)	Resuelta	FEADER	M.A.A.M.A.	C.A.P.	
6 OLIVAR EN PENDIENTE	21,57	21,57	-	21,57	6.391,62	0,00	1.597,91	7.989,53
								7.989,53

REFERENCIA SIGPAC	CULTIVO	SEC_REG	Pendiente		Grupo de pago		SUPERFICIE (Hectáreas)		
			Media	Grupo de pago	Declarada	Ecológica	Control C. Conv. SIGPAC	Determinada	
41-009-007-00074-013	101000	S	39,14	6	20,93	20,93	-	-	20,93
41-009-007-00074-014	101000	S	22,73	6	0,64	0,64	-	-	0,64



APELLIDOS Y NOMBRE / RAZÓN SOCIAL**NIF****EXPEDIENTE**

JANER CRAMAZOU JOSE MARIA

28079759W

8000284

Resumen de superficies

GRUPO DE PAGO	SUPERFICIE (Hectáreas)				IMPORTE (Euros)			TOTAL
	Declarada	Determinada	Comp. (2010)	Resuelta	FEADER	M.A.A.M.A.	C.A.P.	
6 OLIVAR EN PENDIENTE	38,83	38,83	-	38,83	10.940,19	0,00	2.735,04	13.675,23
7 OLIVAR	18,18	18,18	-	18,18	3.737,89	0,00	934,47	4.672,36
								18.347,59

REFERENCIA SIGPAC	CULTIVO	SEC_REG	Pendiente Media	Grupo de pago	Declarada	Ecológica	Control C. Conv. SIGPAC	Determinada
41-065-077-00034-001	101000	S	14,29	6	38,83	38,83	-	38,83
41-065-077-00022-001	101000	S	5,69	7	4,69	4,69	-	4,69
41-065-077-00023-001	101000	S	4,45	7	1,95	1,95	-	1,95
41-065-078-00146-004	101000	S	7,05	7	0,28	0,28	-	0,28
41-065-082-00024-001	101000	S	3,73	7	11,26	11,26	-	11,26

Pendiente**Grupo de****SUPERFICIE (Hectáreas)**

REFERENCIA SIGPAC	CULTIVO	SEC_REG	Pendiente Media	Grupo de pago	Declarada	Ecológica	Control C. Conv. SIGPAC	Determinada
41-065-077-00034-001	101000	S	14,29	6	38,83	38,83	-	38,83
41-065-077-00022-001	101000	S	5,69	7	4,69	4,69	-	4,69
41-065-077-00023-001	101000	S	4,45	7	1,95	1,95	-	1,95
41-065-078-00146-004	101000	S	7,05	7	0,28	0,28	-	0,28
41-065-082-00024-001	101000	S	3,73	7	11,26	11,26	-	11,26

APELLIDOS Y NOMBRE / RAZÓN SOCIAL**NIF****EXPEDIENTE**

JIMENEZ RODRIGUEZ ANTONIO

75439669Z

8001561

Resumen de superficies

GRUPO DE PAGO	SUPERFICIE (Hectáreas)				IMPORTE (Euros)			TOTAL
	Declarada	Determinada	Comp. (2010)	Resuelta	FEADER	M.A.A.M.A.	C.A.P.	
12 CITRICOS	5,85	5,85	-	5,85	2.149,80	0,00	537,46	2.687,26
								2.687,26

REFERENCIA SIGPAC	CULTIVO	SEC_REG	Pendiente Media	Grupo de pago	Declarada	Ecológica	Control C. Conv. SIGPAC	Determinada
41-095-005-00113-001	206000	R		12	1,70	1,70	-	1,70
41-095-005-00114-001	206000	R		12	1,17	1,17	-	1,17
41-095-006-00024-004	206000	R		12	2,98	2,98	-	2,98

Pendiente**Grupo de****SUPERFICIE (Hectáreas)**

REFERENCIA SIGPAC	CULTIVO	SEC_REG	Pendiente Media	Grupo de pago	Declarada	Ecológica	Control C. Conv. SIGPAC	Determinada
41-095-005-00113-001	206000	R		12	1,70	1,70	-	1,70
41-095-005-00114-001	206000	R		12	1,17	1,17	-	1,17
41-095-006-00024-004	206000	R		12	2,98	2,98	-	2,98

APELLIDOS Y NOMBRE / RAZÓN SOCIAL**NIF****EXPEDIENTE**

JUAN DE PACO, S.C

J41834284

8013462

Resumen de superficies

GRUPO DE PAGO	SUPERFICIE (Hectáreas)				IMPORTE (Euros)			TOTAL
	Declarada	Determinada	Comp. (2010)	Resuelta	FEADER	M.A.A.M.A.	C.A.P.	
8 HORTICOLAS	1,06	1,06	-	1,06	508,80	0,00	127,20	636,00
								636,00

REFERENCIA SIGPAC	CULTIVO	SEC_REG	Pendiente Media	Grupo de pago	Declarada	Ecológica	Control C. Conv. SIGPAC	Determinada
41-052-007-00003-003	99001	R		8	1,06	1,06	-	1,06

Pendiente**Grupo de****SUPERFICIE (Hectáreas)**

REFERENCIA SIGPAC	CULTIVO	SEC_REG	Pendiente Media	Grupo de pago	Declarada	Ecológica	Control C. Conv. SIGPAC	Determinada
41-052-007-00003-003	99001	R		8	1,06	1,06	-	1,06

APELLIDOS Y NOMBRE / RAZÓN SOCIAL**NIF****EXPEDIENTE**

LA POLANA SL

B91528273

8009258

Resumen de superficies

GRUPO DE PAGO	SUPERFICIE (Hectáreas)				IMPORTE (Euros)			TOTAL
	Declarada	Determinada	Comp. (2010)	Resuelta	FEADER	M.A.A.M.A.	C.A.P.	
6 OLIVAR EN PENDIENTE	18,59	18,59	-	18,59	5.508,59	0,00	1.377,15	6.885,74
7 OLIVAR	0,01	0,01	-	0,01	2,16	0,00	0,54	2,70
								6.888,44

REFERENCIA SIGPAC	CULTIVO	SEC_REG	Pendiente Media	Grupo de pago	Declarada	Ecológica	Control C. Conv. SIGPAC	Determinada
41-009-016-00002-007	101000	S	21,56	6	6,35	6,35	-	6,35
41-009-016-00003-004	101000	S	25,07	6	5,66	5,66	-	5,66
41-009-016-00004-003	101000	S	25,36	6	6,58	6,58	-	6,58
41-009-016-00002-008	101000	S	4,68	7	0,01	0,01	-	0,01

Pendiente**Grupo de****SUPERFICIE (Hectáreas)**

REFERENCIA SIGPAC	CULTIVO	SEC_REG	Pendiente Media	Grupo de pago	Declarada	Ecológica	Control C. Conv. SIGPAC	Determinada
41-009-016-00002-007	101000	S	21,56	6	6,35	6,35	-	6,35
41-009-016-00003-004	101000	S	25,07	6	5,66	5,66	-	5,66
41-009-016-00004-003	101000	S	25,36	6	6,58	6,58	-	6,58
41-009-016-00002-008	101000	S	4,68	7	0,01	0,01	-	0,01

APellidos y nombre / Razón social**NIF****EXPEDIENTE**

LALO SILES, S.L.

B41161639

8020911

Resumen de superficies

GRUPO DE PAGO	SUPERFICIE (Hectáreas)				IMPORTE (Euros)			TOTAL
	Declarada	Determinada	Comp. (2010)	Resuelta	FEADER	M.A.A.M.A.	C.A.P.	
1 HERBACEOS	106,13	106,13	-	106,13	15.236,52	0,00	3.809,13	19.045,65
								19.045,65

REFERENCIA SIGPAC	CULTIVO	SEC_REG	Pendiente Media	Grupo de pago	SUPERFICIE (Hectáreas)				
					Declarada	Ecológica	Control C. Conv. SIGPAC	Determinada	
41-065-007-00003-001	8000	S		1	1,14	1,14	-	-	1,14
41-065-007-00003-005	5000	S		1	42,49	42,49	-	-	42,49
41-065-007-00030-001	5000	S		1	12,52	12,52	-	-	12,52
41-065-051-00103-002	8000	S		1	20,08	20,08	-	-	20,08
41-065-051-00106-002	8000	S		1	6,10	6,10	-	-	6,10
41-065-051-00106-006	5000	S		1	0,09	0,09	-	-	0,09
41-065-051-00107-001	5000	S		1	23,71	23,71	-	-	23,71

APellidos y nombre / Razón social**NIF****EXPEDIENTE**

LARA SANCHEZ MARIA ROSARIO

75374155G

8020301

Resumen de superficies

GRUPO DE PAGO	SUPERFICIE (Hectáreas)				IMPORTE (Euros)			TOTAL
	Declarada	Determinada	Comp. (2010)	Resuelta	FEADER	M.A.A.M.A.	C.A.P.	
12 CITRICOS	1,71	1,71	-	1,71	628,40	0,00	157,11	785,51
								785,51

REFERENCIA SIGPAC	CULTIVO	SEC_REG	Pendiente Media	Grupo de pago	SUPERFICIE (Hectáreas)				
					Declarada	Ecológica	Control C. Conv. SIGPAC	Determinada	
41-018-008-00425-001	206000	R		12	1,71	1,71	-	-	1,71

APellidos y nombre / Razón social**NIF****EXPEDIENTE**

LAS LOBERUELAS S.A.

A78995735

8018043

Resumen de superficies

GRUPO DE PAGO	SUPERFICIE (Hectáreas)				IMPORTE (Euros)			TOTAL
	Declarada	Determinada	Comp. (2010)	Resuelta	FEADER	M.A.A.M.A.	C.A.P.	
6 OLIVAR EN PENDIENTE	27,82	27,82	-	27,82	8.243,62	0,00	2.060,91	10.304,53
								10.304,53

REFERENCIA SIGPAC	CULTIVO	SEC_REG	Pendiente Media	Grupo de pago	SUPERFICIE (Hectáreas)				
					Declarada	Ecológica	Control C. Conv. SIGPAC	Determinada	
41-002-021-00002-007	101000	S		6	27,82	27,82	-	-	27,82

APellidos y nombre / Razón social**NIF****EXPEDIENTE**

LEON MENDEZ MARIA JOSE

44957299G

8002887

Resumen de superficies

GRUPO DE PAGO	SUPERFICIE (Hectáreas)				IMPORTE (Euros)			TOTAL
	Declarada	Determinada	Comp. (2010)	Resuelta	FEADER	M.A.A.M.A.	C.A.P.	
12 CITRICOS	2,58	2,58	-	2,58	1.053,47	0,00	263,36	1.316,83
								1.316,83

REFERENCIA SIGPAC	CULTIVO	SEC_REG	Pendiente Media	Grupo de pago	SUPERFICIE (Hectáreas)				
					Declarada	Ecológica	Control C. Conv. SIGPAC	Determinada	
41-102-003-00009-001	206000	R		12	0,65	0,65	-	-	0,65
41-102-003-00009-005	206000	R		12	0,61	0,61	-	-	0,61
41-102-003-00009-007	206000	R		12	0,60	0,60	-	-	0,60
41-102-003-00009-008	207000	R		12	0,31	0,31	-	-	0,31
41-102-003-00009-009	206000	R		12	0,41	0,41	-	-	0,41

APELLIDOS Y NOMBRE / RAZÓN SOCIAL **NIF** **EXPEDIENTE**

MALAGA GOMEZ JOSE 75470725C 8019180

Resumen de superficies

GRUPO DE PAGO	SUPERFICIE (Hectáreas)				IMPORTE (Euros)			TOTAL
	Declarada	Determinada	Comp. (2010)	Resuelta	FEADER	M.A.A.M.A.	C.A.P.	
6 OLIVAR EN PENDIENTE	4,90	4,90	-	4,90	1.451,97	0,00	362,99	1.814,96
								1.814,96

REFERENCIA SIGPAC	CULTIVO	SEC_REG	Pendiente		Grupo de pago		SUPERFICIE (Hectáreas)		
			Media	Grupo de pago	Declarada	Ecológica	Control C. Conv. SIGPAC	Determinada	
41-036-017-00035-004	101000	S	14,89	6	4,90	4,90	-	-	4,90

APELLIDOS Y NOMBRE / RAZÓN SOCIAL **NIF** **EXPEDIENTE**

MARIN BUSTAMANTE MANUEL 25552214L 8014961

Resumen de superficies

GRUPO DE PAGO	SUPERFICIE (Hectáreas)				IMPORTE (Euros)			TOTAL
	Declarada	Determinada	Comp. (2010)	Resuelta	FEADER	M.A.A.M.A.	C.A.P.	
6 OLIVAR EN PENDIENTE	16,10	16,10	-	16,10	4.770,75	0,00	1.192,69	5.963,44
								5.963,44

REFERENCIA SIGPAC	CULTIVO	SEC_REG	Pendiente		Grupo de pago		SUPERFICIE (Hectáreas)		
			Media	Grupo de pago	Declarada	Ecológica	Control C. Conv. SIGPAC	Determinada	
41-076-007-00024-008	101000	S	27,31	6	0,27	0,27	-	-	0,27
41-076-007-00024-018	101000	S	57,65	6	0,03	0,03	-	-	0,03
41-076-007-00024-019	101000	S	49,63	6	0,05	0,05	-	-	0,05
41-076-007-00024-020	101000	S	29,58	6	0,11	0,11	-	-	0,11
41-076-007-00024-021	101000	S	41,80	6	0,08	0,08	-	-	0,08
41-076-007-00024-022	101000	S	28,84	6	1,20	1,20	-	-	1,20
41-076-007-00024-023	101000	S	38,90	6	7,38	7,38	-	-	7,38
41-076-007-00024-025	101000	S	63,65	6	0,01	0,01	-	-	0,01
41-076-007-00024-027	101000	S	35,78	6	0,01	0,01	-	-	0,01
41-076-007-00024-028	101000	S	20,47	6	0,03	0,03	-	-	0,03
41-076-007-00024-029	101000	S	38,33	6	0,01	0,01	-	-	0,01
41-076-007-00024-030	101000	S	41,28	6	0,02	0,02	-	-	0,02
41-076-007-00024-034	101000	S	39,32	6	0,11	0,11	-	-	0,11
41-076-007-00028-004	101000	S	45,69	6	6,56	6,56	-	-	6,56
41-076-007-00028-005	101000	S	36,01	6	0,01	0,01	-	-	0,01
41-076-007-00028-006	101000	S	45,96	6	0,01	0,01	-	-	0,01
41-076-007-00028-007	101000	S	54,30	6	0,01	0,01	-	-	0,01
41-076-007-00028-008	101000	S	48,08	6	0,02	0,02	-	-	0,02
41-076-007-00028-009	101000	S	53,93	6	0,03	0,03	-	-	0,03
41-076-007-00028-010	101000	S	47,69	6	0,05	0,05	-	-	0,05
41-076-007-00028-011	101000	S	45,71	6	0,10	0,10	-	-	0,10

APELLIDOS Y NOMBRE / RAZÓN SOCIAL **NIF** **EXPEDIENTE**

MARTIN RIDRUEJO MANUEL 27717020L 8016781

Resumen de superficies

GRUPO DE PAGO	SUPERFICIE (Hectáreas)				IMPORTE (Euros)			TOTAL
	Declarada	Determinada	Comp. (2010)	Resuelta	FEADER	M.A.A.M.A.	C.A.P.	
6 OLIVAR EN PENDIENTE	4,60	4,60	-	4,60	1.363,07	0,00	340,77	1.703,84
								1.703,84

REFERENCIA SIGPAC	CULTIVO	SEC_REG	Pendiente		Grupo de pago		SUPERFICIE (Hectáreas)		
			Media	Grupo de pago	Declarada	Ecológica	Control C. Conv. SIGPAC	Determinada	
41-099-005-00034-001	101000	S	10,96	6	4,60	4,60	-	-	4,60



APellidos y nombre / Razón social **NIF** **Expediente**

MARTINEZ RAMIREZ ISABEL 34041956R 8002500

Resumen de superficies

GRUPO DE PAGO	SUPERFICIE (Hectáreas)				IMPORTE (Euros)			TOTAL
	Declarada	Determinada	Comp. (2010)	Resuelta	FEADER	M.A.A.M.A.	C.A.P.	
12 CITRICOS	11,46	11,46	-	11,46	4.679,35	0,00	1.169,83	5.849,18
								5.849,18

REFERENCIA SIGPAC	CULTIVO	SEC_REG	Pendiente Media	Grupo de pago	SUPERFICIE (Hectáreas)				
					Declarada	Ecológica	Control C. Conv. SIGPAC	Determinada	
41-055-023-00165-001	206000	R		12	11,46	11,46	-	-	11,46

APellidos y nombre / Razón social **NIF** **Expediente**

MARTINEZ YLLANES PASTORA 27286099A 8020444

Resumen de superficies

GRUPO DE PAGO	SUPERFICIE (Hectáreas)				IMPORTE (Euros)			TOTAL
	Declarada	Determinada	Comp. (2010)	Resuelta	FEADER	M.A.A.M.A.	C.A.P.	
7 OLIVAR	70,54	70,54	-	70,54	13.476,94	0,00	3.369,24	16.846,18
								16.846,18

REFERENCIA SIGPAC	CULTIVO	SEC_REG	Pendiente Media	Grupo de pago	SUPERFICIE (Hectáreas)				
					Declarada	Ecológica	Control C. Conv. SIGPAC	Determinada	
41-012-004-00061-001	101000	S	1,81	7	1,92	1,92	-	-	1,92
41-012-004-00062-001	101000	S	1,99	7	3,80	3,80	-	-	3,80
41-015-012-00150-002	101000	S	2,20	7	0,10	0,10	-	-	0,10
41-015-012-00150-003	101000	S	2,32	7	40,24	40,24	-	-	40,24
41-015-012-00150-008	101000	S	2,54	7	0,35	0,35	-	-	0,35
41-015-012-00150-009	101000	S	1,58	7	0,28	0,28	-	-	0,28
41-015-012-00150-010	101000	S	1,57	7	0,03	0,03	-	-	0,03
41-015-012-00150-011	101000	S	2,38	7	0,04	0,04	-	-	0,04
41-015-012-00150-012	101000	S	4,23	7	0,08	0,08	-	-	0,08
41-015-012-00150-013	101000	S	2,17	7	0,05	0,05	-	-	0,05
41-015-012-00150-014	101000	S	1,84	7	0,13	0,13	-	-	0,13
41-015-012-00169-001	101000	S	2,26	7	10,69	10,69	-	-	10,69
41-016-001-00069-002	101000	S	2,75	7	0,06	0,06	-	-	0,06
41-016-001-00086-002	101000	S	3,23	7	2,04	2,04	-	-	2,04
41-016-021-00027-001	101000	S	2,42	7	3,02	3,02	-	-	3,02
41-094-003-00008-001	101000	S	2,91	7	0,48	0,48	-	-	0,48
41-094-006-00075-002	101000	S	1,38	7	4,47	4,47	-	-	4,47
41-094-006-00076-001	101000	S	1,23	7	2,76	2,76	-	-	2,76

APellidos y nombre / Razón social **NIF** **Expediente**

MILLAN JIMENEZ MARIA MIREYA 28910542W 8020362

Resumen de superficies

GRUPO DE PAGO	SUPERFICIE (Hectáreas)				IMPORTE (Euros)			TOTAL
	Declarada	Determinada	Comp. (2010)	Resuelta	FEADER	M.A.A.M.A.	C.A.P.	
1 HERBACEOS	11,78	11,78	-	11,78	1.731,19	0,00	432,80	2.163,99
								2.163,99

REFERENCIA SIGPAC	CULTIVO	SEC_REG	Pendiente Media	Grupo de pago	SUPERFICIE (Hectáreas)				
					Declarada	Ecológica	Control C. Conv. SIGPAC	Determinada	
41-024-012-00040-002	33000	S		1	1,84	1,84	-	-	1,84
41-024-012-00040-003	33000	S		1	2,21	2,21	-	-	2,21
41-024-012-00041-001	33000	S		1	7,73	7,73	-	-	7,73



APELLIDOS Y NOMBRE / RAZÓN SOCIAL **NIF** **EXPEDIENTE**

MONTES CAMACHO JOAQUIN 28378884N 8013472

Resumen de superficies

<u>GRUPO DE PAGO</u>	<u>SUPERFICIE (Hectáreas)</u>				<u>IMPORTE (Euros)</u>			<u>TOTAL</u>
	<u>Declarada</u>	<u>Determinada</u>	<u>Comp. (2010)</u>	<u>Resuelta</u>	<u>FEADER</u>	<u>M.A.A.M.A.</u>	<u>C.A.P.</u>	
8 HORTICOLAS	1,00	1,00	-	1,00	480,00	0,00	120,00	600,00
								600,00

<u>REFERENCIA SIGPAC</u>	<u>CULTIVO</u>	<u>SEC_REG</u>	<u>Pendiente Media</u>	<u>Grupo de pago</u>	<u>SUPERFICIE (Hectáreas)</u>				
					<u>Declarada</u>	<u>Ecológica</u>	<u>Control C.</u>	<u>Conv. SIGPAC</u>	<u>Determinada</u>
41-060-011-00057-001	99001	R		8	1,00	1,00	-	-	1,00



APELLIDOS Y NOMBRE / RAZÓN SOCIAL**NIF****EXPEDIENTE**

MORILLAS BARRERA CARLOS DANIEL

52295800X

8021839

Resumen de superficies

GRUPO DE PAGO	SUPERFICIE (Hectáreas)				IMPORTE (Euros)			TOTAL
	Declarada	Determinada	Comp. (2010)	Resuelta	FEADER	M.A.A.M.A.	C.A.P.	
6 OLIVAR EN PENDIENTE	31,83	31,83	-	31,83	9.431,87	0,00	2.357,96	11.789,83
7 OLIVAR	4,07	4,07	-	4,07	880,10	0,00	220,02	1.100,12
								12.889,95

REFERENCIA SIGPAC	CULTIVO	SEC_REG	Pendiente		SUPERFICIE (Hectáreas)				
			Media	Grupo de pago	Declarada	Ecológica	Control C. Conv.	SIGPAC	Determinada
41-065-064-00003-001	101000	S	15,79	6	0,03	0,03	-	-	0,03
41-065-064-00003-002	101000	S	45,80	6	1,93	1,93	-	-	1,93
41-065-064-00003-005	101000	S	67,78	6	0,01	0,01	-	-	0,01
41-065-064-00003-006	101000	S	36,67	6	0,03	0,03	-	-	0,03
41-065-066-00011-002	101000	S	30,59	6	0,51	0,51	-	-	0,51
41-065-066-00011-004	101000	S	28,18	6	0,02	0,02	-	-	0,02
41-065-066-00018-001	101000	S	20,02	6	0,46	0,46	-	-	0,46
41-065-066-00020-001	101000	S	28,37	6	0,98	0,98	-	-	0,98
41-065-066-00021-001	101000	S	30,71	6	0,51	0,51	-	-	0,51
41-065-066-00022-001	101000	S	26,36	6	0,71	0,71	-	-	0,71
41-065-066-00023-001	101000	S	16,83	6	1,16	1,16	-	-	1,16
41-065-066-00024-001	101000	S	26,07	6	0,49	0,49	-	-	0,49
41-065-066-00025-005	101000	S	19,60	6	0,55	0,55	-	-	0,55
41-065-066-00025-006	101000	S	21,73	6	0,58	0,58	-	-	0,58
41-065-066-00025-007	101000	S	21,66	6	0,01	0,01	-	-	0,01
41-065-066-00025-008	101000	S	22,12	6	0,02	0,02	-	-	0,02
41-065-066-00026-001	101000	S	16,23	6	0,99	0,99	-	-	0,99
41-065-066-00027-001	101000	S	24,87	6	0,31	0,31	-	-	0,31
41-065-066-00027-003	101000	S	20,50	6	0,01	0,01	-	-	0,01
41-065-066-00028-001	101000	S	30,88	6	0,08	0,08	-	-	0,08
41-065-066-00029-001	101000	S	27,47	6	0,05	0,05	-	-	0,05
41-065-066-00030-001	101000	S	23,36	6	0,43	0,43	-	-	0,43
41-065-066-00031-001	101000	S	12,35	6	0,37	0,37	-	-	0,37
41-065-066-00032-002	101000	S	15,77	6	0,02	0,02	-	-	0,02
41-065-066-00033-002	101000	S	18,90	6	0,26	0,26	-	-	0,26
41-065-066-00037-001	101000	S	9,35	6	1,71	1,71	-	-	1,71
41-065-066-00040-001	101000	S	8,67	6	1,04	1,04	-	-	1,04
41-065-066-00047-003	101000	S	26,44	6	0,24	0,24	-	-	0,24
41-065-066-00048-001	101000	S	29,00	6	1,02	1,02	-	-	1,02
41-065-066-00049-001	101000	S	25,11	6	0,86	0,86	-	-	0,86
41-065-066-00056-001	101000	S	12,41	6	0,10	0,10	-	-	0,10
41-065-066-00097-001	101000	S	18,83	6	0,85	0,85	-	-	0,85
41-065-066-00098-001	101000	S	23,21	6	0,90	0,90	-	-	0,90
41-065-066-00099-001	101000	S	23,63	6	1,40	1,40	-	-	1,40
41-065-066-00100-001	101000	S	20,47	6	1,76	1,76	-	-	1,76
41-065-066-00101-002	101000	S	23,84	6	2,16	2,16	-	-	2,16
41-065-066-00103-002	101000	S	22,36	6	0,54	0,54	-	-	0,54
41-065-066-00104-001	101000	S	21,77	6	0,96	0,96	-	-	0,96
41-065-066-00105-002	101000	S	18,70	6	0,76	0,76	-	-	0,76
41-065-066-00107-001	101000	S	24,67	6	1,33	1,33	-	-	1,33
41-065-066-00113-001	101000	S	19,91	6	1,34	1,34	-	-	1,34
41-065-077-00026-001	101000	S	12,78	6	2,93	2,93	-	-	2,93
41-065-077-00027-001	101000	S	12,57	6	1,41	1,41	-	-	1,41
41-065-065-00048-001	101000	S	6,72	7	0,39	0,39	-	-	0,39
41-065-066-00032-001	101000	S	7,79	7	1,85	1,85	-	-	1,85
41-065-066-00039-001	101000	S	6,98	7	1,27	1,27	-	-	1,27
41-065-066-00041-003	101000	S	5,84	7	0,56	0,56	-	-	0,56



APELLIDOS Y NOMBRE / RAZÓN SOCIAL **NIF** **EXPEDIENTE**

MURIANA ALVAREZ FELISA 75278281V 8013473

Resumen de superficies

<u>GRUPO DE PAGO</u>	<u>SUPERFICIE (Hectáreas)</u>				<u>IMPORTE (Euros)</u>			<u>TOTAL</u>
	<u>Declarada</u>	<u>Determinada</u>	<u>Comp. (2010)</u>	<u>Resuelta</u>	<u>FEADER</u>	<u>M.A.A.M.A.</u>	<u>C.A.P.</u>	
8 HORTICOLAS	1,00	1,00	-	1,00	480,00	0,00	120,00	600,00
								600,00

<u>REFERENCIA SIGPAC</u>	<u>CULTIVO</u>	<u>SEC_REG</u>	<u>Pendiente Media</u>	<u>Grupo de pago</u>	<u>SUPERFICIE (Hectáreas)</u>				<u>Determinada</u>
					<u>Declarada</u>	<u>Ecológica</u>	<u>Control C. Conv. SIGPAC</u>	<u>Control C. Conv. SIGPAC</u>	
41-052-002-00011-002	99001	R		8	1,00	1,00	-	-	1,00

APELLIDOS Y NOMBRE / RAZÓN SOCIAL **NIF** **EXPEDIENTE**

ORTEGA MORILLA JOSE MARIA 75423420A 8012168

Resumen de superficies

<u>GRUPO DE PAGO</u>	<u>SUPERFICIE (Hectáreas)</u>				<u>IMPORTE (Euros)</u>			<u>TOTAL</u>
	<u>Declarada</u>	<u>Determinada</u>	<u>Comp. (2010)</u>	<u>Resuelta</u>	<u>FEADER</u>	<u>M.A.A.M.A.</u>	<u>C.A.P.</u>	
6 OLIVAR EN PENDIENTE	8,12	8,12	-	8,12	2.406,12	0,00	601,53	3.007,65
								3.007,65

<u>REFERENCIA SIGPAC</u>	<u>CULTIVO</u>	<u>SEC_REG</u>	<u>Pendiente Media</u>	<u>Grupo de pago</u>	<u>SUPERFICIE (Hectáreas)</u>				<u>Determinada</u>
					<u>Declarada</u>	<u>Ecológica</u>	<u>Control C. Conv. SIGPAC</u>	<u>Control C. Conv. SIGPAC</u>	
41-002-012-00258-001	101000	S	22,87	6	1,68	1,68	-	-	1,68
41-002-012-00259-001	101000	S	22,81	6	1,89	1,89	-	-	1,89
41-002-012-00268-001	101000	S	10,77	6	1,52	1,52	-	-	1,52
41-002-012-00269-001	101000	S	15,98	6	2,10	2,10	-	-	2,10
41-002-012-00270-001	101000	S	8,04	6	0,93	0,93	-	-	0,93

APELLIDOS Y NOMBRE / RAZÓN SOCIAL **NIF** **EXPEDIENTE**

OTO PERALIAS LEOPOLDO 28648146J 8020603

Resumen de superficies

<u>GRUPO DE PAGO</u>	<u>SUPERFICIE (Hectáreas)</u>				<u>IMPORTE (Euros)</u>			<u>TOTAL</u>
	<u>Declarada</u>	<u>Determinada</u>	<u>Comp. (2010)</u>	<u>Resuelta</u>	<u>FEADER</u>	<u>M.A.A.M.A.</u>	<u>C.A.P.</u>	
1 HERBACEOS	4,26	4,26	-	4,26	626,05	0,00	156,51	782,56
								782,56

<u>REFERENCIA SIGPAC</u>	<u>CULTIVO</u>	<u>SEC_REG</u>	<u>Pendiente Media</u>	<u>Grupo de pago</u>	<u>SUPERFICIE (Hectáreas)</u>				<u>Determinada</u>
					<u>Declarada</u>	<u>Ecológica</u>	<u>Control C. Conv. SIGPAC</u>	<u>Control C. Conv. SIGPAC</u>	
41-045-004-00037-002	41000	S		1	2,60	2,60	-	-	2,60
41-045-006-00084-001	41000	S		1	1,66	1,66	-	-	1,66



APellidos y nombre / Razón social**NIF****EXPEDIENTE**

PACHECO MOLINA PATRICIA

28791813E

8012491

Resumen de superficies

GRUPO DE PAGO	Declarada	SUPERFICIE (Hectáreas)			FEADER	IMPORTE (Euros)		TOTAL
		Determinada	Comp. (2010)	Resuelta		M.A.A.M.A.	C.A.P.	
1 HERBACEOS	101,88	101,88	-	101,88	14.861,77	0,00	3.715,44	18.577,21
								18.577,21

REFERENCIA SIGPAC	CULTIVO	SEC_REG	Pendiente Media	Grupo de pago	SUPERFICIE (Hectáreas)				Determinada
					Declarada	Ecológica	Control C. Conv.	SIGPAC	
41-065-040-00003-001	33000	S		1	0,06	0,06	-	-	0,06
41-065-040-00003-002	33000	S		1	0,04	0,04	-	-	0,04
41-065-040-00003-003	33000	S		1	0,24	0,24	-	-	0,24
41-065-040-00004-002	33000	S		1	14,36	14,36	-	-	14,36
41-065-040-00004-003	33000	S		1	0,15	0,15	-	-	0,15
41-065-040-00004-004	33000	S		1	0,49	0,49	-	-	0,49
41-065-040-00017-001	33000	S		1	44,88	44,88	-	-	44,88
41-065-040-00017-004	33000	S		1	0,09	0,09	-	-	0,09
41-065-040-00017-005	33000	S		1	7,78	7,78	-	-	7,78
41-065-052-00002-001	5000	S		1	5,78	5,78	-	-	5,78
41-065-052-00003-001	5000	S		1	7,00	7,00	-	-	7,00
41-065-052-00007-004	5000	S		1	10,26	10,26	-	-	10,26
41-065-052-00007-004	8000	S		1	10,75	10,75	-	-	10,75

APellidos y nombre / Razón social**NIF****EXPEDIENTE**

PACHECO SANCHEZ ANGELES

27612635P

8019407

Resumen de superficies

GRUPO DE PAGO	Declarada	SUPERFICIE (Hectáreas)			FEADER	IMPORTE (Euros)		TOTAL
		Determinada	Comp. (2010)	Resuelta		M.A.A.M.A.	C.A.P.	
6 OLIVAR EN PENDIENTE	8,75	8,75	-	8,75	2.333,52	0,00	583,38	2.916,90
								2.916,90

REFERENCIA SIGPAC	CULTIVO	SEC_REG	Pendiente Media	Grupo de pago	SUPERFICIE (Hectáreas)				Determinada
					Declarada	Ecológica	Control C. Conv.	SIGPAC	
41-032-009-00185-006	101000	S	12,66	6	0,01	0,01	-	-	0,01
41-032-009-00191-001	101000	S	33,62	6	8,64	8,64	-	-	8,64
41-032-009-00194-001	101000	S	37,53	6	0,10	0,10	-	-	0,10

APellidos y nombre / Razón social**NIF****EXPEDIENTE**

PEREA CONDE ANGEL

27609753R

8017914

Resumen de superficies

GRUPO DE PAGO	Declarada	SUPERFICIE (Hectáreas)			FEADER	IMPORTE (Euros)		TOTAL
		Determinada	Comp. (2010)	Resuelta		M.A.A.M.A.	C.A.P.	
6 OLIVAR EN PENDIENTE	8,73	8,73	-	8,73	2.328,19	0,00	582,04	2.910,23
								2.910,23

REFERENCIA SIGPAC	CULTIVO	SEC_REG	Pendiente Media	Grupo de pago	SUPERFICIE (Hectáreas)				Determinada
					Declarada	Ecológica	Control C. Conv.	SIGPAC	
41-032-009-00185-005	101000	S	36,01	6	8,41	8,41	-	-	8,41
41-032-009-00185-007	101000	S	45,79	6	0,32	0,32	-	-	0,32



APellidos y nombre / Razón social**NIF****EXPEDIENTE**

PEREZ RACERO JUAN

52254953B

8030158

Resumen de superficies

GRUPO DE PAGO	SUPERFICIE (Hectáreas)				IMPORTE (Euros)			TOTAL
	Declarada	Determinada	Comp. (2010)	Resuelta	FEADER	M.A.A.M.A.	C.A.P.	
6 OLIVAR EN PENDIENTE	83,49	83,49	-	83,49	20.768,13	0,00	5.192,03	25.960,16
7 OLIVAR	0,03	0,03	-	0,03	5,45	0,00	1,36	6,81
								25.966,97

REFERENCIA SIGPAC	CULTIVO	SEC_REG	Pendiente Media	Grupo de pago	SUPERFICIE (Hectáreas)				Determinada
					Declarada	Ecológica	Control C. Conv.	SIGPAC	
41-090-019-00021-001	101000	S	17,60	6	2,61	2,61	-	-	2,61
41-090-019-00046-005	101000	S	8,65	6	0,03	0,03	-	-	0,03
41-090-019-00047-005	101000	S	17,82	6	34,18	34,18	-	-	34,18
41-090-019-00047-007	101000	S	27,78	6	0,10	0,10	-	-	0,10
41-090-019-00047-021	101000	S	24,66	6	0,01	0,01	-	-	0,01
41-090-019-00047-022	101000	S	9,32	6	0,02	0,02	-	-	0,02
41-090-026-00001-004	101000	S	14,59	6	22,76	22,76	-	-	22,76
41-090-026-00003-002	101000	S	25,95	6	5,59	5,59	-	-	5,59
41-090-026-00014-001	101000	S	23,99	6	2,15	2,15	-	-	2,15
41-090-026-00014-002	101000	S	23,36	6	5,34	5,34	-	-	5,34
41-090-026-00014-007	101000	S	41,10	6	0,01	0,01	-	-	0,01
41-090-026-00014-008	101000	S	15,90	6	0,01	0,01	-	-	0,01
41-090-026-00014-009	101000	S	33,78	6	0,01	0,01	-	-	0,01
41-090-026-00014-010	101000	S	11,52	6	0,01	0,01	-	-	0,01
41-090-026-00014-011	101000	S	43,43	6	0,01	0,01	-	-	0,01
41-090-026-00014-012	101000	S	26,13	6	0,02	0,02	-	-	0,02
41-090-026-00014-013	101000	S	52,04	6	0,09	0,09	-	-	0,09
41-090-026-00014-014	101000	S	54,86	6	0,02	0,02	-	-	0,02
41-090-026-00014-015	101000	S	15,39	6	0,03	0,03	-	-	0,03
41-090-026-00014-016	101000	S	15,59	6	0,03	0,03	-	-	0,03
41-090-026-00014-017	101000	S	31,20	6	0,04	0,04	-	-	0,04
41-090-026-00015-001	101000	S	16,29	6	10,42	10,42	-	-	10,42
41-090-019-00047-023	101000	S	7,34	7	0,03	0,03	-	-	0,03

APellidos y nombre / Razón social**NIF****EXPEDIENTE**

REINA REGUERA EDUARDO

75413241J

8013478

Resumen de superficies

GRUPO DE PAGO	SUPERFICIE (Hectáreas)				IMPORTE (Euros)			TOTAL
	Declarada	Determinada	Comp. (2010)	Resuelta	FEADER	M.A.A.M.A.	C.A.P.	
8 HORTICOLAS	1,00	1,00	-	1,00	480,00	0,00	120,00	600,00
								600,00

REFERENCIA SIGPAC	CULTIVO	SEC_REG	Pendiente Media	Grupo de pago	SUPERFICIE (Hectáreas)				Determinada
					Declarada	Ecológica	Control C. Conv.	SIGPAC	
41-052-005-00005-001	99001	R		8	1,00	1,00	-	-	1,00

APellidos y nombre / Razón social**NIF****EXPEDIENTE**

RODRIGUEZ SOSA ANA

28231113Q

8020783

Resumen de superficies

GRUPO DE PAGO	SUPERFICIE (Hectáreas)				IMPORTE (Euros)			TOTAL
	Declarada	Determinada	Comp. (2010)	Resuelta	FEADER	M.A.A.M.A.	C.A.P.	
6 OLIVAR EN PENDIENTE	6,13	6,13	-	6,13	1.816,44	0,00	454,11	2.270,55
								2.270,55

REFERENCIA SIGPAC	CULTIVO	SEC_REG	Pendiente Media	Grupo de pago	SUPERFICIE (Hectáreas)				Determinada
					Declarada	Ecológica	Control C. Conv.	SIGPAC	
41-078-001-00395-010	101000	S	39,43	6	6,13	6,13	-	-	6,13

APELLIDOS Y NOMBRE / RAZÓN SOCIAL **NIF** **EXPEDIENTE**

RODRIGUEZ TRIMIÑO CARLOS 75298327F 8029882

Resumen de superficies

GRUPO DE PAGO	SUPERFICIE (Hectáreas)				IMPORTE (Euros)			TOTAL
	Declarada	Determinada	Comp. (2010)	Resuelta	FEADER	M.A.A.M.A.	C.A.P.	
6 OLIVAR EN PENDIENTE	12,13	12,13	-	12,13	3.594,36	0,00	898,59	4.492,95
								4.492,95

REFERENCIA SIGPAC	CULTIVO	SEC_REG	Pendiente		Grupo de		SUPERFICIE (Hectáreas)		
			Media	pago	Declarada	Ecológica	Control C. Conv. SIGPAC	Determinada	
41-033-046-00006-001	101000	S	31,87	6	0,04	0,04	-	-	0,04
41-033-046-00007-007	101000	S	30,69	6	0,15	0,15	-	-	0,15
41-033-046-00007-008	101000	S	31,45	6	11,94	11,94	-	-	11,94

APELLIDOS Y NOMBRE / RAZÓN SOCIAL **NIF** **EXPEDIENTE**

ROJAS ROJAS ANTONIO 27810301N 8027233

Resumen de superficies

GRUPO DE PAGO	SUPERFICIE (Hectáreas)				IMPORTE (Euros)			TOTAL
	Declarada	Determinada	Comp. (2010)	Resuelta	FEADER	M.A.A.M.A.	C.A.P.	
6 OLIVAR EN PENDIENTE	1,44	1,44	-	1,44	426,70	0,00	106,68	533,38
								533,38

REFERENCIA SIGPAC	CULTIVO	SEC_REG	Pendiente		Grupo de		SUPERFICIE (Hectáreas)		
			Media	pago	Declarada	Ecológica	Control C. Conv. SIGPAC	Determinada	
41-002-012-00129-001	101000	S	14,79	6	1,44	1,44	-	-	1,44

APELLIDOS Y NOMBRE / RAZÓN SOCIAL **NIF** **EXPEDIENTE**

RUIZ MUÑOZ MARIA DOLORES 75314436Q 8012193

Resumen de superficies

GRUPO DE PAGO	SUPERFICIE (Hectáreas)				IMPORTE (Euros)			TOTAL
	Declarada	Determinada	Comp. (2010)	Resuelta	FEADER	M.A.A.M.A.	C.A.P.	
6 OLIVAR EN PENDIENTE	1,70	1,70	-	1,70	503,74	0,00	125,94	629,68
7 OLIVAR	1,99	1,99	-	1,99	430,32	0,00	107,58	537,90
								1.167,58

REFERENCIA SIGPAC	CULTIVO	SEC_REG	Pendiente		Grupo de		SUPERFICIE (Hectáreas)		
			Media	pago	Declarada	Ecológica	Control C. Conv. SIGPAC	Determinada	
41-024-121-00017-003	101000	S	11,42	6	1,70	1,70	-	-	1,70
41-024-121-00054-007	101000	S	5,51	7	1,48	1,48	-	-	1,48
41-102-002-00016-003	101000	R	7,85	7	0,51	0,51	-	-	0,51



APELLIDOS Y NOMBRE / RAZÓN SOCIAL **NIF** **EXPEDIENTE**

SALGUERO ORTIZ PEDRO 75305390D 8014564

Resumen de superficies

GRUPO DE PAGO	SUPERFICIE (Hectáreas)				IMPORTE (Euros)			TOTAL
	Declarada	Determinada	Comp. (2010)	Resuelta	FEADER	M.A.A.M.A.	C.A.P.	
6 OLIVAR EN PENDIENTE	73,73	73,73	-	73,73	19.035,00	0,00	4.758,76	23.793,76
								23.793,76

REFERENCIA SIGPAC	CULTIVO	SEC_REG	Pendiente Media	Grupo de pago	SUPERFICIE (Hectáreas)				
					Declarada	Ecológica	Control C.	Conv. SIGPAC	Determinada
11-029-026-00081-002	101000	S	30,42	6	0,20	0,20	-	-	0,20
11-029-026-00082-004	101000	S	34,94	6	0,03	0,03	-	-	0,03
11-029-026-00082-005	101000	S	32,31	6	11,97	11,97	-	-	11,97
41-064-008-00022-006	101000	S	29,37	6	2,71	2,71	-	-	2,71
41-064-008-00022-008	101000	S	34,04	6	1,93	1,93	-	-	1,93
41-064-008-00022-010	101000	S	22,88	6	2,43	2,43	-	-	2,43
41-064-008-00052-001	101000	S	18,09	6	4,05	4,05	-	-	4,05
41-064-008-00054-004	101000	S	23,06	6	3,32	3,32	-	-	3,32
41-064-008-00054-009	101000	S	24,17	6	0,91	0,91	-	-	0,91
41-064-010-00021-001	101000	S	25,90	6	11,99	11,99	-	-	11,99
41-064-010-00028-003	101000	S	21,58	6	14,38	14,38	-	-	14,38
41-064-010-00028-005	101000	S	29,90	6	0,54	0,54	-	-	0,54
41-064-010-00041-002	101000	S	23,30	6	4,29	4,29	-	-	4,29
41-064-010-00042-002	101000	S	22,29	6	4,30	4,30	-	-	4,30
41-064-010-00045-006	101000	S	21,57	6	9,57	9,57	-	-	9,57
41-064-010-00045-010	101000	S	30,50	6	0,84	0,84	-	-	0,84
41-064-010-00045-011	101000	S	31,02	6	0,14	0,14	-	-	0,14
41-064-010-00045-012	101000	S	32,26	6	0,13	0,13	-	-	0,13

APELLIDOS Y NOMBRE / RAZÓN SOCIAL **NIF** **EXPEDIENTE**

SANZ CEPEDA ENRIQUE 34042841N 8017076

Resumen de superficies

GRUPO DE PAGO	SUPERFICIE (Hectáreas)				IMPORTE (Euros)			TOTAL
	Declarada	Determinada	Comp. (2010)	Resuelta	FEADER	M.A.A.M.A.	C.A.P.	
6 OLIVAR EN PENDIENTE	8,24	8,24	-	8,24	2.441,68	0,00	610,42	3.052,10
								3.052,10

REFERENCIA SIGPAC	CULTIVO	SEC_REG	Pendiente Media	Grupo de pago	SUPERFICIE (Hectáreas)				
					Declarada	Ecológica	Control C.	Conv. SIGPAC	Determinada
41-078-001-00069-001	101000	S	28,63	6	2,17	2,17	-	-	2,17
41-078-001-00074-003	101000	S	21,70	6	3,51	3,51	-	-	3,51
41-078-001-00185-001	101000	S	27,45	6	1,36	1,36	-	-	1,36
41-078-001-00186-005	101000	S	33,98	6	0,55	0,55	-	-	0,55
41-078-001-00186-006	101000	S	22,14	6	0,04	0,04	-	-	0,04
41-078-001-00500-001	101000	S	12,98	6	0,20	0,20	-	-	0,20
41-078-001-00502-002	101000	S	17,26	6	0,41	0,41	-	-	0,41

APELLIDOS Y NOMBRE / RAZÓN SOCIAL **NIF** **EXPEDIENTE**

S.C.A. OLIVARERA LA PURISIMA F41021346 8002097

Resumen de superficies

GRUPO DE PAGO	SUPERFICIE (Hectáreas)				IMPORTE (Euros)			TOTAL
	Declarada	Determinada	Comp. (2010)	Resuelta	FEADER	M.A.A.M.A.	C.A.P.	
6 OLIVAR EN PENDIENTE	3,64	3,64	-	3,64	1.078,60	0,00	269,66	1.348,26
								1.348,26

REFERENCIA SIGPAC	CULTIVO	SEC_REG	Pendiente Media	Grupo de pago	SUPERFICIE (Hectáreas)				
					Declarada	Ecológica	Control C.	Conv. SIGPAC	Determinada
41-032-007-00071-002	101000	S	21,29	6	3,64	3,64	-	-	3,64

APELLIDOS Y NOMBRE / RAZÓN SOCIAL**NIF****EXPEDIENTE**

TENA CAMACHO RAMON

27805814X

8000570

Resumen de superficies

GRUPO DE PAGO	SUPERFICIE (Hectáreas)				IMPORTE (Euros)			TOTAL
	Declarada	Determinada	Comp. (2010)	Resuelta	FEADER	M.A.A.M.A.	C.A.P.	
6 OLIVAR EN PENDIENTE	5,99	5,99	-	5,99	1.597,46	0,00	399,37	1.996,83
								1.996,83

REFERENCIA SIGPAC	CULTIVO	SEC_REG	Pendiente		Grupo de		SUPERFICIE (Hectáreas)		
			Media	pago	Declarada	Ecológica	Control C. Conv.	SIGPAC	Determinada
41-033-025-00022-001	101000	S	16,48	6	5,99	5,99	-	-	5,99

APELLIDOS Y NOMBRE / RAZÓN SOCIAL**NIF****EXPEDIENTE**

TERNERA NATURAL S.L.

B91202028

8019487

Resumen de superficies

GRUPO DE PAGO	SUPERFICIE (Hectáreas)				IMPORTE (Euros)			TOTAL
	Declarada	Determinada	Comp. (2010)	Resuelta	FEADER	M.A.A.M.A.	C.A.P.	
1 HERBACEOS	162,55	162,55	-	162,55	20.211,41	0,00	5.052,85	25.264,26
								25.264,26

REFERENCIA SIGPAC	CULTIVO	SEC_REG	Pendiente		Grupo de		SUPERFICIE (Hectáreas)		
			Media	pago	Declarada	Ecológica	Control C. Conv.	SIGPAC	Determinada
41-095-030-00090-001	33000	S		1	3,29	3,29	-	-	3,29
41-095-030-00094-002	33000	S		1	1,08	1,08	-	-	1,08
41-095-030-00094-003	33000	S		1	2,06	2,06	-	-	2,06
41-095-030-00095-001	33000	S		1	3,48	3,48	-	-	3,48
41-095-030-00096-001	33000	S		1	3,15	3,15	-	-	3,15
41-095-030-00097-002	33000	S		1	26,79	26,79	-	-	26,79
41-095-030-00097-003	33000	S		1	0,01	0,01	-	-	0,01
41-095-030-00097-004	33000	S		1	0,91	0,91	-	-	0,91
41-095-030-00097-005	33000	S		1	0,02	0,02	-	-	0,02
41-095-030-00097-006	33000	S		1	0,08	0,08	-	-	0,08
41-095-030-00097-007	33000	S		1	0,03	0,03	-	-	0,03
41-095-042-00012-004	19000	S		1	21,36	21,36	-	-	21,36
41-095-042-00013-003	19000	S		1	9,29	9,29	-	-	9,29
41-095-042-00013-004	19000	S		1	0,08	0,08	-	-	0,08
41-095-042-00013-007	19000	S		1	5,48	5,48	-	-	5,48
41-095-042-00016-009	19000	S		1	23,89	23,89	-	-	23,89
41-095-042-00016-010	19000	S		1	46,84	46,84	-	-	46,84
41-095-042-00022-003	19000	S		1	1,46	1,46	-	-	1,46
41-095-042-00025-001	19000	S		1	7,26	7,26	-	-	7,26
41-095-042-00026-002	19000	S		1	5,99	5,99	-	-	5,99

APELLIDOS Y NOMBRE / RAZÓN SOCIAL**NIF****EXPEDIENTE**

VAQUERO ORTIZ MANUEL

75633704K

8020848

Resumen de superficies

GRUPO DE PAGO	SUPERFICIE (Hectáreas)				IMPORTE (Euros)			TOTAL
	Declarada	Determinada	Comp. (2010)	Resuelta	FEADER	M.A.A.M.A.	C.A.P.	
8 HORTICOLAS	182,62	182,62	-	182,62	45.497,28	0,00	11.374,32	56.871,60
								56.871,60

REFERENCIA SIGPAC	CULTIVO	SEC_REG	Pendiente		Grupo de		SUPERFICIE (Hectáreas)		
			Media	pago	Declarada	Ecológica	Control C. Conv.	SIGPAC	Determinada
14-036-037-00003-003	90918	R		8	58,16	58,16	-	-	58,16
14-036-037-00006-001	90918	R		8	41,57	41,57	-	-	41,57
14-049-022-00099-001	90918	R		8	16,19	16,19	-	-	16,19
14-049-022-00100-001	90918	R		8	12,54	12,54	-	-	12,54
14-049-022-00100-003	90918	R		8	2,54	2,54	-	-	2,54
14-049-022-00101-001	90918	R		8	7,08	7,08	-	-	7,08
14-049-022-00101-003	90918	R		8	5,26	5,26	-	-	5,26
41-055-035-00024-002	90918	R		8	27,52	27,52	-	-	27,52
41-055-035-00024-003	90918	R		8	11,76	11,76	-	-	11,76

APELLIDOS Y NOMBRE / RAZÓN SOCIAL**NIF****EXPEDIENTE**

VARGAS CAMACHO JUAN

28387094B

8010021

Resumen de superficies

GRUPO DE PAGO	SUPERFICIE (Hectáreas)				IMPORTE (Euros)			TOTAL
	Declarada	Determinada	Comp. (2010)	Resuelta	FEADER	M.A.A.M.A.	C.A.P.	
6 OLIVAR EN PENDIENTE	7,32	7,32	-	7,32	2.169,06	0,00	542,27	2.711,33
7 OLIVAR	7,00	7,00	-	7,00	1.513,68	0,00	378,42	1.892,10
								4.603,43

REFERENCIA SIGPAC	CULTIVO	SEC_REG	Pendiente		Grupo de		SUPERFICIE (Hectáreas)		
			Media	pago	Declarada	Ecológica	Control C. Conv. SIGPAC	Determinada	
41-077-046-00160-001	101000	S	9,87	6	3,56	3,56	-	-	3,56
41-077-046-00160-002	101000	S	13,61	6	3,76	3,76	-	-	3,76
41-077-043-00064-001	101000	S	3,69	7	3,39	3,39	-	-	3,39
41-077-043-00101-002	101000	S	5,76	7	3,61	3,61	-	-	3,61

APELLIDOS Y NOMBRE / RAZÓN SOCIAL**NIF****EXPEDIENTE**

VARGAS GARCÍA MARÍA ESTHER

48857108W

8020193

Resumen de superficies

GRUPO DE PAGO	SUPERFICIE (Hectáreas)				IMPORTE (Euros)			TOTAL
	Declarada	Determinada	Comp. (2010)	Resuelta	FEADER	M.A.A.M.A.	C.A.P.	
1 HERBACEOS	8,15	8,15	-	8,15	1.197,72	0,00	299,44	1.497,16
								1.497,16

REFERENCIA SIGPAC	CULTIVO	SEC_REG	Pendiente		Grupo de		SUPERFICIE (Hectáreas)		
			Media	pago	Declarada	Ecológica	Control C. Conv. SIGPAC	Determinada	
41-076-024-00004-003	5000	S		1	0,08	0,08	-	-	0,08
41-076-024-00007-006	5000	S		1	8,07	8,07	-	-	8,07

APELLIDOS Y NOMBRE / RAZÓN SOCIAL**NIF****EXPEDIENTE**

YBARRA SAINZ DE MAZA CARMEN

28691096E

8029339

Resumen de superficies

GRUPO DE PAGO	SUPERFICIE (Hectáreas)				IMPORTE (Euros)			TOTAL
	Declarada	Determinada	Comp. (2010)	Resuelta	FEADER	M.A.A.M.A.	C.A.P.	
6 OLIVAR EN PENDIENTE	0,02	0,02	-	0,02	5,93	0,00	1,48	7,41
7 OLIVAR	4,70	4,70	-	4,70	1.016,33	0,00	254,08	1.270,41
								1.277,82

REFERENCIA SIGPAC	CULTIVO	SEC_REG	Pendiente		Grupo de		SUPERFICIE (Hectáreas)		
			Media	pago	Declarada	Ecológica	Control C. Conv. SIGPAC	Determinada	
41-065-032-00014-013	101000	S	9,73	6	0,02	0,02	-	-	0,02
41-065-032-00014-008	101000	S	3,01	7	0,25	0,25	-	-	0,25
41-065-032-00014-009	101000	S	4,08	7	0,44	0,44	-	-	0,44
41-065-032-00014-010	101000	S	6,32	7	1,77	1,77	-	-	1,77
41-065-032-00014-014	101000	S	4,77	7	0,06	0,06	-	-	0,06
41-065-032-00015-007	101000	S	4,65	7	0,31	0,31	-	-	0,31
41-065-032-00015-008	101000	S	4,17	7	0,35	0,35	-	-	0,35
41-065-032-00015-009	101000	S	2,71	7	0,48	0,48	-	-	0,48
41-065-032-00015-010	101000	S	5,78	7	0,71	0,71	-	-	0,71
41-065-032-00015-011	101000	S	4,01	7	0,01	0,01	-	-	0,01
41-065-032-00015-012	101000	S	4,87	7	0,01	0,01	-	-	0,01
41-065-032-00015-013	101000	S	3,79	7	0,03	0,03	-	-	0,03
41-065-032-00015-014	101000	S	5,68	7	0,24	0,24	-	-	0,24
41-065-032-00015-015	101000	S	5,98	7	0,01	0,01	-	-	0,01
41-065-032-00015-016	101000	S	1,44	7	0,01	0,01	-	-	0,01
41-065-032-00015-017	101000	S	2,78	7	0,02	0,02	-	-	0,02



Superficie Comp. (2010): Superficie agroambiental comprometida en la Campaña 2010.

SEC_REG: S (Secano). R (Regadío).

Superficie ecológica: Superficie Certificada en Producción Ecológica.

Superficie Control C.: Superficie Control Campo.

Conversión SIGPAC: Superficie física (expresada en hectáreas) perteneciente al recinto SIGPAC en 2011 que, debido a modificaciones de este Sistema de Información Geográfica, se encuentra solapada con la superficie del mismo recinto en 2010.

FEADER: Fondos Europeos FEADER.

M.A.A.M.A.: Fondos del Ministerio de Agricultura, Alimentación y Medio Ambiente.

C.A.P: Fondos de la Consejería de Agricultura y Pesca de la Junta de Andalucía.

El director General de Fondos Agrarios
Pedro Zorrero Camas

