

Dirección General de Fondos Agrarios

RESOLUCIÓN DE DGFA/SAMA DEL DIRECTOR GENERAL DE FONDOS AGRARIOS DE LA CONSEJERÍA DE AGRICULTURA Y PESCA DE LA JUNTA DE ANDALUCÍA POR LA QUE SE CONCEDE LA SOLICITUD ANUAL DE PAGO A LA SUBMEDIDA AGROAMBIENTAL SM5: PRODUCCIÓN INTEGRADA DE ARROZ PREVISTA EN LA ORDEN DE 24 DE MARZO DE 2011 PARA LA CAMPAÑA 2011.

En virtud del Decreto 38/2007 de 13 de febrero, por el que se regula el Organismo Pagador y se designan el Organismo de Certificación y la Autoridad de Gestión de los Fondos Europeos Agrícolas en la Comunidad Autónoma de Andalucía y del Decreto 100/2011, de 19 de abril, por el que se establece la estructura orgánica de la Consejería de Agricultura y Pesca.

Conforme a lo establecido en la Orden de 24 de marzo de 2011, por la que se aprueban en la Comunidad Autónoma de Andalucía las bases reguladoras para la concesión de la ayuda a la submedida agroambiental SM5: Producción integrada de Arroz en el marco del Programa de Desarrollo Rural de Andalucía 2007-2013 dentro del Eje 2, y se efectúa su convocatoria para la campaña 2011.

Y una vez revisada la documentación remitida y comprobados fehacientemente los cálculos e importes de concesión de la ayuda por parte del Servicio de Ayudas de las distintas Delegaciones Provinciales de Agricultura y Pesca.


RESUELVO:

CONCEDER la solicitud anual de pago a la **Submedida Agroambiental SM5: PRODUCCIÓN INTEGRADA DE ARROZ, Campaña 2011** a los productores que se relacionan en el listado adjunto a la presente Resolución, formada por 718 solicitantes, que empiezan en D/D^a AGRÍCOLA MATILDE DOMEQ, S.L, con NIF B11756350 y termina en D/D^a ZONA TORO, S.A, con NIF A41281585, por las unidades e importes que así mismo se indica, y cuyo importe global asciende a CUATRO MILLONES TRESCIENTOS TREINTA Y OCHO MIL SEISCIENTOS SESENTA Y SEIS EUROS CON CERO CÉNTIMOS (4.338.666,00 euros).

Notifíquese en la forma legal esta resolución a los interesados, en cumplimiento de lo dispuesto en los artículos 58 y 59 de la Ley 30/92, de 26 de noviembre de Régimen Jurídico de las Administraciones Públicas y del Procedimiento Administrativo Común, según redacción de la Ley 4/99, de 13 de Enero con indicación de que contra la misma podrá interponer recurso potestativo de reposición ante el/la Ilmo/a. Sr/a. Director/a General de Fondo Agrarios en el plazo de un mes contado a partir del día siguiente a aquel en el que tenga lugar la notificación del presente acto, o interponer directamente el recurso contencioso-administrativo a los órganos judiciales de esta orden jurisdiccional, en el plazo de dos meses, contados desde el día siguiente a aquel en que tenga lugar la notificación de la resolución, todo ello de conformidad con lo establecido en los artículos 116 y 117 de la Ley 30/1992, de 26 de Noviembre, de Régimen Jurídico de las Administraciones Públicas y del Procedimiento administrativo Común, y el artículo 46.1 de la Ley 29/1998, de 13 de julio, reguladora de la Jurisdicción Contencioso- Administrativa.

En Sevilla a 16 de Enero de 2012

El Director General de Fondos Agrarios



Fdo.: Pedro Zorrero Camas

SOLICITUDES ANUALES DE PAGO.
RELACIÓN DE EXPEDIENTES INCLUIDOS EN RESOLUCIÓN DEFINITIVA.

CADIZ

APELLIDOS Y NOMBRE / RAZÓN SOCIAL **NIF** **EXPEDIENTE**
AGRICOLA MATILDE DOMEQ, S.L. B11756350 2006574

Resumen de superficies

GRUPO DE PAGO	SUPERFICIE (Hectáreas)				IMPORTE (Euros)			TOTAL
	Declarada	Determinada	Comp. (2010)	Resuelta	FEADER	M.A.A.M.A.	C.A.P.	
15 PRODUCCIÓN INTEGRADA	45,64	45,64	45,59	45,64	8.601,43	0,00	2.150,36	10.751,79
								10.751,79

SUPERFICIE (Hectáreas)

REFERENCIA SIGPAC	CULTIVO	SEC_REG	Declarada	Prod. Integrada	Control C.	Conv. SIGPAC	Determinada
11-039-013-00004-003	80205	R	14,62	14,62	-	-	14,62
11-039-013-00004-005	80205	R	13,56	19,24	-	-	13,56
11-039-013-00004-005	80302	R	5,68	19,24	-	-	5,68
11-039-013-00078-002	80302	R	21,40	21,40	-	-	21,40

APELLIDOS Y NOMBRE / RAZÓN SOCIAL **NIF** **EXPEDIENTE**
AGRICOLA MICAELA DOMEQ, S.L. B11756343 2007229

Resumen de superficies

GRUPO DE PAGO	SUPERFICIE (Hectáreas)				IMPORTE (Euros)			TOTAL
	Declarada	Determinada	Comp. (2010)	Resuelta	FEADER	M.A.A.M.A.	C.A.P.	
15 PRODUCCIÓN INTEGRADA	53,58	53,58	53,58	53,58	9.552,56	0,00	2.388,14	11.940,70
								11.940,70

SUPERFICIE (Hectáreas)

REFERENCIA SIGPAC	CULTIVO	SEC_REG	Declarada	Prod. Integrada	Control C.	Conv. SIGPAC	Determinada
11-039-013-00004-002	80205	R	15,37	15,37	-	-	15,37
11-039-013-00004-004	80205	R	8,58	8,58	-	-	8,58
11-039-013-00078-003	80205	R	29,63	29,63	-	-	29,63

APELLIDOS Y NOMBRE / RAZÓN SOCIAL **NIF** **EXPEDIENTE**
AGRICOLA RAFAEL DOMEQ, S.L. B11756319 2006575

Resumen de superficies

GRUPO DE PAGO	SUPERFICIE (Hectáreas)				IMPORTE (Euros)			TOTAL
	Declarada	Determinada	Comp. (2010)	Resuelta	FEADER	M.A.A.M.A.	C.A.P.	
15 PRODUCCIÓN INTEGRADA	47,68	47,68	47,68	47,67	8.849,04	0,00	2.212,26	11.061,30
								11.061,30

SUPERFICIE (Hectáreas)

REFERENCIA SIGPAC	CULTIVO	SEC_REG	Declarada	Prod. Integrada	Control C.	Conv. SIGPAC	Determinada
11-039-013-00002-026	80205	R	20,78	20,78	-	-	20,78
11-039-013-00004-001	80205	R	26,90	26,90	-	-	26,90



APELLIDOS Y NOMBRE / RAZÓN SOCIAL **NIF** **EXPEDIENTE**

BOHORQUEZ MORA FIGUEROA JOSE 31410714M 2002309

Resumen de superficies

GRUPO DE PAGO	SUPERFICIE (Hectáreas)				IMPORTE (Euros)			TOTAL
	Declarada	Determinada	Comp. (2010)	Resuelta	FEADER	M.A.A.M.A.	C.A.P.	
15 PRODUCCIÓN INTEGRADA	139,96	139,96	139,96	139,96	16.266,42	0,00	4.066,60	20.333,02
								20.333,02

SUPERFICIE (Hectáreas)

REFERENCIA SIGPAC	CULTIVO	SEC_REG	Declarada	Prod. Integrada	Control C.	Conv. SIGPAC	Determinada
11-035-005-00002-003	80205	R	28,50	28,50	-	-	28,50
11-035-005-00002-004	80205	R	25,88	25,88	-	-	25,88
11-035-005-00004-001	80205	R	33,88	33,88	-	-	33,88
11-035-005-00011-001	80205	R	5,19	5,19	-	-	5,19
11-035-005-00011-003	80205	R	14,75	14,75	-	-	14,75
11-035-005-00011-004	80895	R	14,18	14,18	-	-	14,18
11-035-005-00011-005	80895	R	13,76	13,76	-	-	13,76
11-035-005-00011-006	80895	R	0,38	0,38	-	-	0,38
11-035-005-00011-007	80895	R	2,56	2,56	-	-	2,56
11-035-005-00011-008	80895	R	0,88	0,88	-	-	0,88

APELLIDOS Y NOMBRE / RAZÓN SOCIAL **NIF** **EXPEDIENTE**

DEHESA DE ESPARTINAS, S.L. B11701083 2003760

Resumen de superficies

GRUPO DE PAGO	SUPERFICIE (Hectáreas)				IMPORTE (Euros)			TOTAL
	Declarada	Determinada	Comp. (2010)	Resuelta	FEADER	M.A.A.M.A.	C.A.P.	
15 PRODUCCIÓN INTEGRADA	83,99	83,99	67,15	67,15	11.167,94	0,00	2.791,98	13.959,92
								13.959,92

SUPERFICIE (Hectáreas)

REFERENCIA SIGPAC	CULTIVO	SEC_REG	Declarada	Prod. Integrada	Control C.	Conv. SIGPAC	Determinada
11-023-064-00002-002	80302	R	6,38	6,38	-	-	6,38
11-023-064-00002-012	80302	R	31,20	42,98	-	-	31,20
11-023-064-00002-012	80791	R	11,78	42,98	-	-	11,78
11-023-064-00003-001	80205	R	67,32	117,84	-	-	67,32
11-023-064-00003-001	80302	R	50,52	117,84	-	-	50,52

APELLIDOS Y NOMBRE / RAZÓN SOCIAL **NIF** **EXPEDIENTE**

EL POTRERO SL B11730595 2000244

Resumen de superficies

GRUPO DE PAGO	SUPERFICIE (Hectáreas)				IMPORTE (Euros)			TOTAL
	Declarada	Determinada	Comp. (2010)	Resuelta	FEADER	M.A.A.M.A.	C.A.P.	
15 PRODUCCIÓN INTEGRADA	87,67	87,67	86,92	86,05	13.057,70	0,00	3.264,42	16.322,12
								16.322,12

SUPERFICIE (Hectáreas)

REFERENCIA SIGPAC	CULTIVO	SEC_REG	Declarada	Prod. Integrada	Control C.	Conv. SIGPAC	Determinada
11-039-013-00005-017	80205	R	1,99	1,99	-	-	1,99
11-039-013-00005-018	80205	R	2,14	2,14	-	-	2,14
11-039-013-00005-022	80205	R	10,98	10,98	-	-	10,98
11-039-013-00005-023	80205	R	10,45	10,45	-	-	10,45
11-039-013-00005-024	80205	R	13,51	13,51	-	-	13,51
11-039-013-00005-025	80205	R	6,68	6,68	-	-	6,68
11-039-013-00005-027	80205	R	3,99	3,99	-	-	3,99
11-039-013-00005-029	80205	R	3,89	3,89	-	-	3,89
11-039-013-00005-030	80205	R	4,16	4,16	-	-	4,16
11-039-013-00005-031	80205	R	4,67	4,67	-	-	4,67
11-039-013-00005-032	80205	R	5,22	5,22	-	-	5,22
11-039-013-00005-033	80205	R	7,79	7,79	-	-	7,79
11-039-013-00005-034	80205	R	8,21	8,21	-	-	8,21
11-039-013-00005-041	80205	R	3,99	3,99	-	-	3,99

APELLIDOS Y NOMBRE / RAZÓN SOCIAL **NIF** **EXPEDIENTE**
 HERENCIA YACENTE FINCA LA HABA E11445277 2000182

Resumen de superficies

GRUPO DE PAGO	SUPERFICIE (Hectáreas)				IMPORTE (Euros)			TOTAL
	Declarada	Determinada	Comp. (2010)	Resuelta	FEADER	M.A.A.M.A.	C.A.P.	
15 PRODUCCIÓN INTEGRADA	76,86	76,86	76,86	76,86	12.323,82	0,00	3.080,95	15.404,77
								15.404,77

SUPERFICIE (Hectáreas)

REFERENCIA SIGPAC	CULTIVO	SEC_REG	Declarada	Prod. Integrada	Control C.	Conv. SIGPAC	Determinada
11-035-005-00008-005	80205	R	13,80	13,80	-	-	13,80
11-035-005-00008-006	80205	R	23,99	23,99	-	-	23,99
11-035-005-00008-007	80205	R	39,07	39,07	-	-	39,07

APELLIDOS Y NOMBRE / RAZÓN SOCIAL **NIF** **EXPEDIENTE**
 JOSE TRUJILLO E HIJOS, S.L. B29448750 2003978

Resumen de superficies

GRUPO DE PAGO	SUPERFICIE (Hectáreas)				IMPORTE (Euros)			TOTAL
	Declarada	Determinada	Comp. (2010)	Resuelta	FEADER	M.A.A.M.A.	C.A.P.	
15 PRODUCCIÓN INTEGRADA	17,07	17,07	17,06	17,07	3.384,70	0,00	846,18	4.230,88
								4.230,88

SUPERFICIE (Hectáreas)

REFERENCIA SIGPAC	CULTIVO	SEC_REG	Declarada	Prod. Integrada	Control C.	Conv. SIGPAC	Determinada
11-007-015-00033-001	80205	R	2,54	2,54	-	-	2,54
11-039-019-00007-001	80205	R	14,53	14,53	-	-	14,53

APELLIDOS Y NOMBRE / RAZÓN SOCIAL **NIF** **EXPEDIENTE**
 MANUEL PRAENA MONTERO E HIJOS CB E11568284 2000184

Resumen de superficies

GRUPO DE PAGO	SUPERFICIE (Hectáreas)				IMPORTE (Euros)			TOTAL
	Declarada	Determinada	Comp. (2010)	Resuelta	FEADER	M.A.A.M.A.	C.A.P.	
15 PRODUCCIÓN INTEGRADA	10,04	10,04	9,98	9,97	1.978,05	0,00	494,51	2.472,56
								2.472,56

SUPERFICIE (Hectáreas)

REFERENCIA SIGPAC	CULTIVO	SEC_REG	Declarada	Prod. Integrada	Control C.	Conv. SIGPAC	Determinada
11-039-018-00012-002	80895	R	2,38	2,38	-	-	2,38
11-039-018-00012-003	80895	R	2,39	2,39	-	-	2,39
11-039-018-00012-004	80205	R	2,47	2,47	-	-	2,47
11-039-018-00012-005	80205	R	2,80	2,80	-	-	2,80

APELLIDOS Y NOMBRE / RAZÓN SOCIAL **NIF** **EXPEDIENTE**
 NAVAFRIA, C.B. E11701133 2003788

Resumen de superficies

GRUPO DE PAGO	SUPERFICIE (Hectáreas)				IMPORTE (Euros)			TOTAL
	Declarada	Determinada	Comp. (2010)	Resuelta	FEADER	M.A.A.M.A.	C.A.P.	
15 PRODUCCIÓN INTEGRADA	126,95	126,95	58,50	68,45	10.138,24	0,00	2.534,56	12.672,80
								12.672,80

SUPERFICIE (Hectáreas)

REFERENCIA SIGPAC	CULTIVO	SEC_REG	Declarada	Prod. Integrada	Control C.	Conv. SIGPAC	Determinada
11-023-064-00003-001	80205	R	117,00	117,00	-	-	117,00
11-023-064-00004-002	80791	R	9,95	9,95	-	-	9,95



APELLIDOS Y NOMBRE / RAZÓN SOCIAL **NIF** **EXPEDIENTE**

REHUELGA DE MEDINA-SIDONIA SL B78332574 2001883

Resumen de superficies

<u>GRUPO DE PAGO</u>	<u>SUPERFICIE (Hectáreas)</u>				<u>IMPORTE (Euros)</u>			<u>TOTAL</u>
	<u>Declarada</u>	<u>Determinada</u>	<u>Comp. (2010)</u>	<u>Resuelta</u>	<u>FEADER</u>	<u>M.A.A.M.A.</u>	<u>C.A.P.</u>	
15 PRODUCCIÓN INTEGRADA	45,76	45,76	44,90	45,76	8.519,30	0,00	2.129,82	10.649,12
								10.649,12

SUPERFICIE (Hectáreas)

<u>REFERENCIA SIGPAC</u>	<u>CULTIVO</u>	<u>SEC_REG</u>	<u>Declarada</u>	<u>Prod. Integrada</u>	<u>Control C.</u>	<u>Conv. SIGPAC</u>	<u>Determinada</u>
11-043-006-00009-001	80895	R	5,39	5,39	-	-	5,39
11-043-006-00009-002	80895	R	9,78	9,78	-	-	9,78
11-043-007-00004-010	80895	R	30,59	30,59	-	-	30,59

APELLIDOS Y NOMBRE / RAZÓN SOCIAL **NIF** **EXPEDIENTE**

RIBERA DEL TORO, S.L. B11734902 2007879

Resumen de superficies

<u>GRUPO DE PAGO</u>	<u>SUPERFICIE (Hectáreas)</u>				<u>IMPORTE (Euros)</u>			<u>TOTAL</u>
	<u>Declarada</u>	<u>Determinada</u>	<u>Comp. (2010)</u>	<u>Resuelta</u>	<u>FEADER</u>	<u>M.A.A.M.A.</u>	<u>C.A.P.</u>	
15 PRODUCCIÓN INTEGRADA	98,06	98,06	97,75	98,06	13.754,08	0,00	3.438,52	17.192,60
								17.192,60

SUPERFICIE (Hectáreas)

<u>REFERENCIA SIGPAC</u>	<u>CULTIVO</u>	<u>SEC_REG</u>	<u>Declarada</u>	<u>Prod. Integrada</u>	<u>Control C.</u>	<u>Conv. SIGPAC</u>	<u>Determinada</u>
11-039-051-00025-002	80302	R	7,42	7,42	-	-	7,42
11-039-051-00025-003	80302	R	16,66	16,66	-	-	16,66
11-039-051-00037-002	80205	R	18,94	18,94	-	-	18,94
11-039-051-00037-003	80205	R	23,16	23,16	-	-	23,16
11-039-051-00037-004	80205	R	31,88	31,88	-	-	31,88

APELLIDOS Y NOMBRE / RAZÓN SOCIAL **NIF** **EXPEDIENTE**

RIO TURBIO, S.L. B11756327 2006595

Resumen de superficies

<u>GRUPO DE PAGO</u>	<u>SUPERFICIE (Hectáreas)</u>				<u>IMPORTE (Euros)</u>			<u>TOTAL</u>
	<u>Declarada</u>	<u>Determinada</u>	<u>Comp. (2010)</u>	<u>Resuelta</u>	<u>FEADER</u>	<u>M.A.A.M.A.</u>	<u>C.A.P.</u>	
15 PRODUCCIÓN INTEGRADA	64,92	64,92	64,96	64,92	10.902,48	0,00	2.725,62	13.628,10
								13.628,10

SUPERFICIE (Hectáreas)

<u>REFERENCIA SIGPAC</u>	<u>CULTIVO</u>	<u>SEC_REG</u>	<u>Declarada</u>	<u>Prod. Integrada</u>	<u>Control C.</u>	<u>Conv. SIGPAC</u>	<u>Determinada</u>
11-039-013-00004-003	80302	R	22,33	22,33	-	-	22,33
11-039-013-00004-005	80302	R	6,08	19,66	-	-	6,08
11-039-013-00004-005	80791	R	13,58	19,66	-	-	13,58
11-039-013-00078-002	80205	R	32,76	32,76	-	-	32,76



CÓRDOBA**APELLIDOS Y NOMBRE / RAZÓN SOCIAL**

EXPLOTACIONES AGRICOLA TRIMA S.L.

NIF

B41791559

EXPEDIENTE

3030627

Resumen de superficies

<u>GRUPO DE PAGO</u>	<u>SUPERFICIE (Hectáreas)</u>				<u>IMPORTE (Euros)</u>			<u>TOTAL</u>
	<u>Declarada</u>	<u>Determinada</u>	<u>Comp. (2010)</u>	<u>Resuelta</u>	<u>FEADER</u>	<u>M.A.A.M.A.</u>	<u>C.A.P.</u>	
15 PRODUCCIÓN INTEGRADA	55,80	55,80	56,40	55,80	9.816,83	0,00	2.454,21	12.271,04
								12.271,04

SUPERFICIE (Hectáreas)

<u>REFERENCIA SIGPAC</u>	<u>CULTIVO</u>	<u>SEC_REG</u>	<u>Declarada</u>	<u>Prod. Integrada</u>	<u>Control C.</u>	<u>Conv. SIGPAC</u>	<u>Determinada</u>
41-012-038-00023-002	80205	R	2,29	2,29	-	-	2,29
41-104-001-00006-001	80205	R	16,28	16,28	-	-	16,28
41-104-003-00006-004	80205	R	17,79	17,79	-	-	17,79
41-104-003-00006-005	80205	R	8,54	8,54	-	-	8,54
41-104-006-00007-002	80205	R	10,90	10,90	-	-	10,90



HUELVA**APELLIDOS Y NOMBRE / RAZÓN SOCIAL****NIF****EXPEDIENTE**

BT-4 S.L.

B41622481

5008949

Resumen de superficies

GRUPO DE PAGO	SUPERFICIE (Hectáreas)				IMPORTE (Euros)			TOTAL
	Declarada	Determinada	Comp. (2010)	Resuelta	FEADER	M.A.A.M.A.	C.A.P.	
15 PRODUCCIÓN INTEGRADA	67,33	67,33	67,55	63,86	10.776,30	0,00	2.694,07	13.470,37
								13.470,37

SUPERFICIE (Hectáreas)

REFERENCIA SIGPAC	CULTIVO	SEC_REG	Declarada	Prod. Integrada	Control C.	Conv. SIGPAC	Determinada
41-012-018-00003-002	80205	R	7,13	7,13	-	-	7,13
41-012-018-00003-003	80205	R	22,16	22,16	-	-	22,16
41-012-018-00003-004	80205	R	13,84	13,84	-	-	13,84
41-012-018-00003-005	80205	R	10,08	10,08	-	-	10,08
41-012-018-00003-006	80205	R	6,93	6,93	-	-	6,93
41-012-018-00003-007	80205	R	7,19	7,19	-	-	7,19

APELLIDOS Y NOMBRE / RAZÓN SOCIAL**NIF****EXPEDIENTE**

GESAGAN96, S.L.

B81598807

5005517

Resumen de superficies

GRUPO DE PAGO	SUPERFICIE (Hectáreas)				IMPORTE (Euros)			TOTAL
	Declarada	Determinada	Comp. (2010)	Resuelta	FEADER	M.A.A.M.A.	C.A.P.	
15 PRODUCCIÓN INTEGRADA	47,02	47,02	47,02	47,02	8.771,66	0,00	2.192,92	10.964,58
								10.964,58

SUPERFICIE (Hectáreas)

REFERENCIA SIGPAC	CULTIVO	SEC_REG	Declarada	Prod. Integrada	Control C.	Conv. SIGPAC	Determinada
41-038-036-00031-001	80205	R	10,69	10,69	-	-	10,69
41-069-018-00009-002	80205	R	13,22	13,22	-	-	13,22
41-069-018-00009-003	80205	R	23,11	23,11	-	-	23,11

APELLIDOS Y NOMBRE / RAZÓN SOCIAL**NIF****EXPEDIENTE**

LAS CERRAJAS SL

B41021064

5008276

Resumen de superficies

GRUPO DE PAGO	SUPERFICIE (Hectáreas)				IMPORTE (Euros)			TOTAL
	Declarada	Determinada	Comp. (2010)	Resuelta	FEADER	M.A.A.M.A.	C.A.P.	
15 PRODUCCIÓN INTEGRADA	36,40	36,40	36,15	35,93	7.128,51	0,00	1.782,13	8.910,64
								8.910,64

SUPERFICIE (Hectáreas)

REFERENCIA SIGPAC	CULTIVO	SEC_REG	Declarada	Prod. Integrada	Control C.	Conv. SIGPAC	Determinada
41-012-049-00134-001	80205	R	18,14	18,14	-	-	18,14
41-104-016-00014-002	80205	R	9,16	9,16	-	-	9,16
41-104-016-00015-001	80205	R	9,10	9,10	-	-	9,10

APELLIDOS Y NOMBRE / RAZÓN SOCIAL**NIF****EXPEDIENTE**

LOMA DE LOS VALDILLOS, S.L.

B81598088

5007356

Resumen de superficies

GRUPO DE PAGO	SUPERFICIE (Hectáreas)				IMPORTE (Euros)			TOTAL
	Declarada	Determinada	Comp. (2010)	Resuelta	FEADER	M.A.A.M.A.	C.A.P.	
15 PRODUCCIÓN INTEGRADA	45,87	45,87	45,87	45,87	8.634,77	0,00	2.158,69	10.793,46
								10.793,46

SUPERFICIE (Hectáreas)

REFERENCIA SIGPAC	CULTIVO	SEC_REG	Declarada	Prod. Integrada	Control C.	Conv. SIGPAC	Determinada
41-038-036-00025-001	80205	R	21,56	21,56	-	-	21,56
41-038-036-00025-002	80205	R	24,31	24,31	-	-	24,31

APELLIDOS Y NOMBRE / RAZÓN SOCIAL **NIF** **EXPEDIENTE**

MINGOCHAO S.A. A41047622 5008306

Resumen de superficies

<u>GRUPO DE PAGO</u>	<u>SUPERFICIE (Hectáreas)</u>				<u>IMPORTE (Euros)</u>			<u>TOTAL</u>
	<u>Declarada</u>	<u>Determinada</u>	<u>Comp. (2010)</u>	<u>Resuelta</u>	<u>FEADER</u>	<u>M.A.A.M.A.</u>	<u>C.A.P.</u>	
15 PRODUCCIÓN INTEGRADA	45,87	45,87	45,87	45,87	8.634,77	0,00	2.158,69	10.793,46
								10.793,46

SUPERFICIE (Hectáreas)

<u>REFERENCIA SIGPAC</u>	<u>CULTIVO</u>	<u>SEC_REG</u>	<u>Declarada</u>	<u>Prod. Integrada</u>	<u>Control C.</u>	<u>Conv. SIGPAC</u>	<u>Determinada</u>
41-069-018-00010-001	80205	R	17,70	17,70	-	-	17,70
41-069-018-00010-002	80205	R	22,78	22,78	-	-	22,78
41-069-018-00010-005	80205	R	5,39	5,39	-	-	5,39

APELLIDOS Y NOMBRE / RAZÓN SOCIAL **NIF** **EXPEDIENTE**

SARRIO MELIA CARLOS SALVADOR 28672233L 5004523

Resumen de superficies

<u>GRUPO DE PAGO</u>	<u>SUPERFICIE (Hectáreas)</u>				<u>IMPORTE (Euros)</u>			<u>TOTAL</u>
	<u>Declarada</u>	<u>Determinada</u>	<u>Comp. (2010)</u>	<u>Resuelta</u>	<u>FEADER</u>	<u>M.A.A.M.A.</u>	<u>C.A.P.</u>	
15 PRODUCCIÓN INTEGRADA	48,00	48,00	46,89	47,40	8.756,18	0,00	2.189,05	10.945,23
								10.945,23

SUPERFICIE (Hectáreas)

<u>REFERENCIA SIGPAC</u>	<u>CULTIVO</u>	<u>SEC_REG</u>	<u>Declarada</u>	<u>Prod. Integrada</u>	<u>Control C.</u>	<u>Conv. SIGPAC</u>	<u>Determinada</u>
41-079-032-00005-002	80205	R	10,41	10,41	-	-	10,41
41-079-033-00004-003	80205	R	13,23	13,23	-	-	13,23
41-079-033-00004-004	80205	R	14,63	14,63	-	-	14,63
41-079-033-00005-005	80205	R	0,58	0,58	-	-	0,58
41-104-016-00029-002	80314	R	9,15	9,15	-	-	9,15



SEVILLA

APELLIDOS Y NOMBRE / RAZÓN SOCIAL **NIF** **EXPEDIENTE**
 AFAN DE RIBERA IBARRA MIGUEL DE LOS 28347063T 8000372

Resumen de superficies

GRUPO DE PAGO	SUPERFICIE (Hectáreas)				IMPORTE (Euros)			TOTAL
	Declarada	Determinada	Comp. (2010)	Resuelta	FEADER	M.A.A.M.A.	C.A.P.	
15 PRODUCCIÓN INTEGRADA	45,31	45,31	29,21	29,21	5.795,26	0,00	1.448,82	7.244,08
								7.244,08

SUPERFICIE (Hectáreas)

REFERENCIA SIGPAC	CULTIVO	SEC_REG	Declarada	Prod. Integrada	Control C.	Conv. SIGPAC	Determinada
41-034-011-00437-002	80205	R	7,12	7,12	-	-	7,12
41-034-011-00437-003	80205	R	2,33	2,33	-	-	2,33
41-034-011-00437-004	80205	R	6,50	6,50	-	-	6,50
41-034-011-00437-005	80205	R	6,75	6,75	-	-	6,75
41-034-011-00437-006	80205	R	4,07	4,07	-	-	4,07
41-034-011-00442-001	80205	R	0,14	0,14	-	-	0,14
41-034-011-00442-002	80205	R	16,10	16,10	-	-	16,10
41-034-011-00442-003	80205	R	2,30	2,30	-	-	2,30

APELLIDOS Y NOMBRE / RAZÓN SOCIAL **NIF** **EXPEDIENTE**
 AFAN DE RIBERA YBARRA FERNANDO 28507358P 8000373

Resumen de superficies

GRUPO DE PAGO	SUPERFICIE (Hectáreas)				IMPORTE (Euros)			TOTAL
	Declarada	Determinada	Comp. (2010)	Resuelta	FEADER	M.A.A.M.A.	C.A.P.	
15 PRODUCCIÓN INTEGRADA	37,42	37,42	16,76	37,42	3.325,18	0,00	831,30	4.156,48
								4.156,48

SUPERFICIE (Hectáreas)

REFERENCIA SIGPAC	CULTIVO	SEC_REG	Declarada	Prod. Integrada	Control C.	Conv. SIGPAC	Determinada
41-034-011-00441-002	80205	R	20,66	20,66	-	-	20,66
41-034-011-00448-002	80205	R	16,76	16,76	-	-	16,76

APELLIDOS Y NOMBRE / RAZÓN SOCIAL **NIF** **EXPEDIENTE**
 AFAN DE RIBERA YBARRA GASPAR IÑIGO 28519922Z 8000374

Resumen de superficies

GRUPO DE PAGO	SUPERFICIE (Hectáreas)				IMPORTE (Euros)			TOTAL
	Declarada	Determinada	Comp. (2010)	Resuelta	FEADER	M.A.A.M.A.	C.A.P.	
15 PRODUCCIÓN INTEGRADA	51,57	51,57	39,88	39,88	7.912,19	0,00	1.978,05	9.890,24
								9.890,24

SUPERFICIE (Hectáreas)

REFERENCIA SIGPAC	CULTIVO	SEC_REG	Declarada	Prod. Integrada	Control C.	Conv. SIGPAC	Determinada
41-034-011-00436-001	80205	R	10,42	10,42	-	-	10,42
41-034-011-00436-003	80205	R	2,53	2,53	-	-	2,53
41-034-011-00436-004	80205	R	17,87	17,87	-	-	17,87
41-034-011-00443-002	80205	R	11,69	11,69	-	-	11,69
41-034-011-00443-003	80205	R	9,06	9,06	-	-	9,06



APELLIDOS Y NOMBRE / RAZÓN SOCIAL **NIF** **EXPEDIENTE**
 AFAN DE RIBERA YBARRA MARIA JOSEFA 28332106Q 8000103

Resumen de superficies

GRUPO DE PAGO	SUPERFICIE (Hectáreas)				IMPORTE (Euros)			TOTAL
	Declarada	Determinada	Comp. (2010)	Resuelta	FEADER	M.A.A.M.A.	C.A.P.	
15 PRODUCCIÓN INTEGRADA	50,60	50,60	34,45	34,45	6.834,88	0,00	1.708,72	8.543,60
								8.543,60

SUPERFICIE (Hectáreas)

REFERENCIA SIGPAC	CULTIVO	SEC_REG	Declarada	Prod. Integrada	Control C.	Conv. SIGPAC	Determinada
41-034-011-00444-001	80205	R	6,21	6,21	-	-	6,21
41-034-011-00444-005	80205	R	4,16	4,16	-	-	4,16
41-034-011-00444-006	80205	R	11,99	11,99	-	-	11,99
41-034-011-00447-003	80205	R	17,33	17,33	-	-	17,33
41-034-011-00447-004	80205	R	10,91	10,91	-	-	10,91

APELLIDOS Y NOMBRE / RAZÓN SOCIAL **NIF** **EXPEDIENTE**
 AFAN DE RIBERA YBARRA MARIA 28317615S 8000375

Resumen de superficies

GRUPO DE PAGO	SUPERFICIE (Hectáreas)				IMPORTE (Euros)			TOTAL
	Declarada	Determinada	Comp. (2010)	Resuelta	FEADER	M.A.A.M.A.	C.A.P.	
15 PRODUCCIÓN INTEGRADA	18,06	18,06	18,06	18,06	3.583,10	0,00	895,78	4.478,88
								4.478,88

SUPERFICIE (Hectáreas)

REFERENCIA SIGPAC	CULTIVO	SEC_REG	Declarada	Prod. Integrada	Control C.	Conv. SIGPAC	Determinada
41-034-011-00434-001	80205	R	18,06	18,06	-	-	18,06

APELLIDOS Y NOMBRE / RAZÓN SOCIAL **NIF** **EXPEDIENTE**
 AGRRARIA SIGLO XXI B41694183 8018481

Resumen de superficies

GRUPO DE PAGO	SUPERFICIE (Hectáreas)				IMPORTE (Euros)			TOTAL
	Declarada	Determinada	Comp. (2010)	Resuelta	FEADER	M.A.A.M.A.	C.A.P.	
15 PRODUCCIÓN INTEGRADA	28,86	28,86	28,86	28,77	5.707,97	0,00	1.426,99	7.134,96
								7.134,96

SUPERFICIE (Hectáreas)

REFERENCIA SIGPAC	CULTIVO	SEC_REG	Declarada	Prod. Integrada	Control C.	Conv. SIGPAC	Determinada
41-079-054-00014-002	80205	R	10,42	10,42	-	-	10,42
41-079-054-00014-005	80205	R	11,66	11,66	-	-	11,66
41-079-054-00014-006	80205	R	6,78	6,78	-	-	6,78

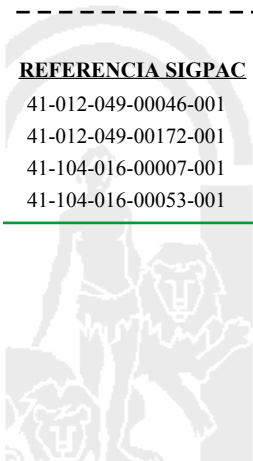
APELLIDOS Y NOMBRE / RAZÓN SOCIAL **NIF** **EXPEDIENTE**
 AGRICOLA BALDOVI PEDRON SDAD CIVIL J41989377 8031397

Resumen de superficies

GRUPO DE PAGO	SUPERFICIE (Hectáreas)				IMPORTE (Euros)			TOTAL
	Declarada	Determinada	Comp. (2010)	Resuelta	FEADER	M.A.A.M.A.	C.A.P.	
15 PRODUCCIÓN INTEGRADA	18,48	18,48	18,49	18,27	3.624,77	0,00	906,19	4.530,96
								4.530,96

SUPERFICIE (Hectáreas)

REFERENCIA SIGPAC	CULTIVO	SEC_REG	Declarada	Prod. Integrada	Control C.	Conv. SIGPAC	Determinada
41-012-049-00046-001	80791	R	2,35	2,35	-	-	2,35
41-012-049-00172-001	80791	R	3,78	3,78	-	-	3,78
41-104-016-00007-001	80205	R	9,06	9,06	-	-	9,06
41-104-016-00053-001	80205	R	3,29	3,29	-	-	3,29



APELLIDOS Y NOMBRE / RAZÓN SOCIAL **NIF** **EXPEDIENTE**
 AGRICOLA BEJARANO S.C. J91354845 8005988

Resumen de superficies

GRUPO DE PAGO	SUPERFICIE (Hectáreas)				IMPORTE (Euros)			TOTAL
	Declarada	Determinada	Comp. (2010)	Resuelta	FEADER	M.A.A.M.A.	C.A.P.	
15 PRODUCCIÓN INTEGRADA	17,13	17,13	17,14	16,75	3.323,20	0,00	830,80	4.154,00
								4.154,00

SUPERFICIE (Hectáreas)

REFERENCIA SIGPAC	CULTIVO	SEC_REG	Declarada	Prod. Integrada	Control C.	Conv. SIGPAC	Determinada
41-012-049-00009-002	80205	R	10,98	10,98	-	-	10,98
41-012-049-00010-002	80205	R	0,08	0,08	-	-	0,08
41-012-049-00182-001	80205	R	6,07	6,07	-	-	6,07

APELLIDOS Y NOMBRE / RAZÓN SOCIAL **NIF** **EXPEDIENTE**
 AGRÍCOLA BRAZO DE LA TORRE,S.C. J41802711 8007338

Resumen de superficies

GRUPO DE PAGO	SUPERFICIE (Hectáreas)				IMPORTE (Euros)			TOTAL
	Declarada	Determinada	Comp. (2010)	Resuelta	FEADER	M.A.A.M.A.	C.A.P.	
15 PRODUCCIÓN INTEGRADA	28,28	28,28	24,76	27,73	4.912,38	0,00	1.228,10	6.140,48
								6.140,48

SUPERFICIE (Hectáreas)

REFERENCIA SIGPAC	CULTIVO	SEC_REG	Declarada	Prod. Integrada	Control C.	Conv. SIGPAC	Determinada
41-012-049-00110-002	80205	R	10,45	10,45	-	-	10,45
41-012-049-00111-002	80205	R	13,60	13,60	-	-	13,60
41-012-049-00224-001	80205	R	3,23	3,23	-	-	3,23
41-012-049-00225-001	80205	R	1,00	1,00	-	-	1,00

APELLIDOS Y NOMBRE / RAZÓN SOCIAL **NIF** **EXPEDIENTE**
 AGRICOLA CANELI, S.C. J91045187 8028500

Resumen de superficies

GRUPO DE PAGO	SUPERFICIE (Hectáreas)				IMPORTE (Euros)			TOTAL
	Declarada	Determinada	Comp. (2010)	Resuelta	FEADER	M.A.A.M.A.	C.A.P.	
15 PRODUCCIÓN INTEGRADA	128,18	128,18	128,28	127,93	15.550,39	0,00	3.887,60	19.437,99
								19.437,99

SUPERFICIE (Hectáreas)

REFERENCIA SIGPAC	CULTIVO	SEC_REG	Declarada	Prod. Integrada	Control C.	Conv. SIGPAC	Determinada
41-079-052-00019-002	80807	R	5,58	5,58	-	-	5,58
41-079-052-00020-002	80807	R	10,94	10,94	-	-	10,94
41-079-052-00020-003	80807	R	11,71	11,71	-	-	11,71
41-079-052-00020-004	80807	R	5,70	5,70	-	-	5,70
41-104-001-00004-001	80205	R	8,54	8,54	-	-	8,54
41-104-001-00004-004	80205	R	13,04	13,04	-	-	13,04
41-104-001-00004-005	80205	R	11,15	11,15	-	-	11,15
41-104-012-00038-002	80205	R	3,29	3,29	-	-	3,29
41-104-012-00038-003	80205	R	3,95	3,95	-	-	3,95
41-104-012-00038-004	80205	R	4,17	4,17	-	-	4,17
41-104-012-00038-005	80205	R	5,38	5,38	-	-	5,38
41-104-012-00038-006	80205	R	7,48	7,48	-	-	7,48
41-104-012-00038-007	80205	R	4,53	4,53	-	-	4,53
41-104-012-00038-008	80205	R	10,07	10,07	-	-	10,07
41-104-012-00038-009	80205	R	2,40	2,40	-	-	2,40
41-104-012-00038-010	80205	R	8,13	8,13	-	-	8,13
41-104-012-00083-002	80205	R	4,48	4,48	-	-	4,48
41-104-012-00083-003	80205	R	3,96	3,96	-	-	3,96
41-104-012-00083-004	80205	R	3,68	3,68	-	-	3,68

APELLIDOS Y NOMBRE / RAZÓN SOCIAL **NIF** **EXPEDIENTE**
 AGRICOLA CUEVAS MARTI, SCDAD CIVIL J41539784 8006489

Resumen de superficies

GRUPO DE PAGO	SUPERFICIE (Hectáreas)				IMPORTE (Euros)			TOTAL
	Declarada	Determinada	Comp. (2010)	Resuelta	FEADER	M.A.A.M.A.	C.A.P.	
15 PRODUCCIÓN INTEGRADA	21,59	21,59	21,58	21,37	4.239,81	0,00	1.059,95	5.299,76
								5.299,76

SUPERFICIE (Hectáreas)

REFERENCIA SIGPAC	CULTIVO	SEC_REG	Declarada	Prod. Integrada	Control C.	Conv. SIGPAC	Determinada
41-079-033-00012-001	80413	R	9,41	9,41	-	-	9,41
41-079-033-00017-002	80413	R	12,18	12,18	-	-	12,18

APELLIDOS Y NOMBRE / RAZÓN SOCIAL **NIF** **EXPEDIENTE**
 AGRICOLA ESCOBAR S.L. B41975079 8031110

Resumen de superficies

GRUPO DE PAGO	SUPERFICIE (Hectáreas)				IMPORTE (Euros)			TOTAL
	Declarada	Determinada	Comp. (2010)	Resuelta	FEADER	M.A.A.M.A.	C.A.P.	
15 PRODUCCIÓN INTEGRADA	54,15	54,15	54,18	54,15	9.620,42	0,00	2.405,10	12.025,52
								12.025,52

SUPERFICIE (Hectáreas)

REFERENCIA SIGPAC	CULTIVO	SEC_REG	Declarada	Prod. Integrada	Control C.	Conv. SIGPAC	Determinada
41-079-033-00050-001	80205	R	1,41	1,41	-	-	1,41
41-079-034-00001-002	80205	R	3,56	3,56	-	-	3,56
41-079-034-00001-003	80205	R	6,85	6,85	-	-	6,85
41-079-034-00001-004	80205	R	8,33	8,33	-	-	8,33
41-079-034-00001-005	80205	R	18,79	18,79	-	-	18,79
41-079-034-00001-006	80205	R	14,17	14,17	-	-	14,17
41-079-034-00006-002	80205	R	0,15	0,15	-	-	0,15
41-079-034-00008-004	80807	R	0,89	0,89	-	-	0,89

APELLIDOS Y NOMBRE / RAZÓN SOCIAL **NIF** **EXPEDIENTE**
 AGRICOLA ESPARRAGAL S.L. B41975038 8031399

Resumen de superficies

GRUPO DE PAGO	SUPERFICIE (Hectáreas)				IMPORTE (Euros)			TOTAL
	Declarada	Determinada	Comp. (2010)	Resuelta	FEADER	M.A.A.M.A.	C.A.P.	
15 PRODUCCIÓN INTEGRADA	32,81	32,81	32,65	32,80	6.477,76	0,00	1.619,44	8.097,20
								8.097,20

SUPERFICIE (Hectáreas)

REFERENCIA SIGPAC	CULTIVO	SEC_REG	Declarada	Prod. Integrada	Control C.	Conv. SIGPAC	Determinada
41-079-034-00006-001	80205	R	29,90	29,90	-	-	29,90
41-079-034-00006-002	80205	R	2,91	2,91	-	-	2,91

APELLIDOS Y NOMBRE / RAZÓN SOCIAL **NIF** **EXPEDIENTE**
 AGRICOLA GUZMAN S.A. A41173725 8017026

Resumen de superficies

GRUPO DE PAGO	SUPERFICIE (Hectáreas)				IMPORTE (Euros)			TOTAL
	Declarada	Determinada	Comp. (2010)	Resuelta	FEADER	M.A.A.M.A.	C.A.P.	
15 PRODUCCIÓN INTEGRADA	67,24	67,24	67,47	67,24	11.178,65	0,00	2.794,66	13.973,31
								13.973,31

SUPERFICIE (Hectáreas)

REFERENCIA SIGPAC	CULTIVO	SEC_REG	Declarada	Prod. Integrada	Control C.	Conv. SIGPAC	Determinada
41-079-019-00001-002	80205	R	24,01	24,01	-	-	24,01
41-079-019-00002-004	80205	R	32,82	32,82	-	-	32,82
41-079-019-00002-006	80205	R	10,41	10,41	-	-	10,41

APELLIDOS Y NOMBRE / RAZÓN SOCIAL **NIF** **EXPEDIENTE**

AGRICOLA HERNANDEZ MARTINEZ S C J91489690 8029506

Resumen de superficies

<u>GRUPO DE PAGO</u>	<u>SUPERFICIE (Hectáreas)</u>				<u>IMPORTE (Euros)</u>			<u>TOTAL</u>
	<u>Declarada</u>	<u>Determinada</u>	<u>Comp. (2010)</u>	<u>Resuelta</u>	<u>FEADER</u>	<u>M.A.A.M.A.</u>	<u>C.A.P.</u>	
15 PRODUCCIÓN INTEGRADA	20,95	20,95	10,63	10,64	2.108,99	0,00	527,25	2.636,24
								2.636,24

SUPERFICIE (Hectáreas)

<u>REFERENCIA SIGPAC</u>	<u>CULTIVO</u>	<u>SEC_REG</u>	<u>Declarada</u>	<u>Prod. Integrada</u>	<u>Control.C.</u>	<u>Conv. SIGPAC</u>	<u>Determinada</u>
41-012-038-00118-001	80205	R	5,11	5,11	-	-	5,11
41-012-038-00119-001	80205	R	5,07	5,07	-	-	5,07
41-104-013-00012-002	80807	R	10,77	10,77	-	-	10,77

APELLIDOS Y NOMBRE / RAZÓN SOCIAL **NIF** **EXPEDIENTE**

AGRICOLA HERRERA S.C. J41825753 8014205

Resumen de superficies

<u>GRUPO DE PAGO</u>	<u>SUPERFICIE (Hectáreas)</u>				<u>IMPORTE (Euros)</u>			<u>TOTAL</u>
	<u>Declarada</u>	<u>Determinada</u>	<u>Comp. (2010)</u>	<u>Resuelta</u>	<u>FEADER</u>	<u>M.A.A.M.A.</u>	<u>C.A.P.</u>	
15 PRODUCCIÓN INTEGRADA	18,08	18,08	18,08	18,08	3.587,07	0,00	896,77	4.483,84
								4.483,84

SUPERFICIE (Hectáreas)

<u>REFERENCIA SIGPAC</u>	<u>CULTIVO</u>	<u>SEC_REG</u>	<u>Declarada</u>	<u>Prod. Integrada</u>	<u>Control.C.</u>	<u>Conv. SIGPAC</u>	<u>Determinada</u>
41-104-017-00007-003	80205	R	18,08	18,08	-	-	18,08

APELLIDOS Y NOMBRE / RAZÓN SOCIAL **NIF** **EXPEDIENTE**

AGRICOLA KASARRI,S.L. B41871716 8003548

Resumen de superficies

<u>GRUPO DE PAGO</u>	<u>SUPERFICIE (Hectáreas)</u>				<u>IMPORTE (Euros)</u>			<u>TOTAL</u>
	<u>Declarada</u>	<u>Determinada</u>	<u>Comp. (2010)</u>	<u>Resuelta</u>	<u>FEADER</u>	<u>M.A.A.M.A.</u>	<u>C.A.P.</u>	
15 PRODUCCIÓN INTEGRADA	34,62	34,62	35,16	33,93	6.731,71	0,00	1.682,93	8.414,64
								8.414,64

SUPERFICIE (Hectáreas)

<u>REFERENCIA SIGPAC</u>	<u>CULTIVO</u>	<u>SEC_REG</u>	<u>Declarada</u>	<u>Prod. Integrada</u>	<u>Control.C.</u>	<u>Conv. SIGPAC</u>	<u>Determinada</u>
41-012-049-00022-002	80205	R	23,37	23,37	-	-	23,37
41-012-049-00023-001	80205	R	11,25	11,25	-	-	11,25

APELLIDOS Y NOMBRE / RAZÓN SOCIAL **NIF** **EXPEDIENTE**

AGRICOLA LAS MESAS DE SANTIAGO S.L. B91702548 8004556

Resumen de superficies

<u>GRUPO DE PAGO</u>	<u>SUPERFICIE (Hectáreas)</u>				<u>IMPORTE (Euros)</u>			<u>TOTAL</u>
	<u>Declarada</u>	<u>Determinada</u>	<u>Comp. (2010)</u>	<u>Resuelta</u>	<u>FEADER</u>	<u>M.A.A.M.A.</u>	<u>C.A.P.</u>	
15 PRODUCCIÓN INTEGRADA	63,51	63,51	63,51	63,51	10.734,63	0,00	2.683,66	13.418,29
								13.418,29

SUPERFICIE (Hectáreas)

<u>REFERENCIA SIGPAC</u>	<u>CULTIVO</u>	<u>SEC_REG</u>	<u>Declarada</u>	<u>Prod. Integrada</u>	<u>Control.C.</u>	<u>Conv. SIGPAC</u>	<u>Determinada</u>
41-069-018-00015-001	80205	R	11,81	11,81	-	-	11,81
41-069-018-00015-002	80205	R	16,92	16,92	-	-	16,92
41-069-018-00015-003	80205	R	16,94	16,94	-	-	16,94
41-069-018-00015-004	80205	R	17,84	17,84	-	-	17,84



APELLIDOS Y NOMBRE / RAZÓN SOCIAL**NIF****EXPEDIENTE**

AGRICOLA MARTI VIEL, S.C.

J41544404

8030063

Resumen de superficies

GRUPO DE PAGO	SUPERFICIE (Hectáreas)				IMPORTE (Euros)			TOTAL
	Declarada	Determinada	Comp. (2010)	Resuelta	FEADER	M.A.A.M.A.	C.A.P.	
15 PRODUCCIÓN INTEGRADA	59,61	59,61	59,92	59,55	10.263,23	0,00	2.565,81	12.829,04
								12.829,04

SUPERFICIE (Hectáreas)

REFERENCIA SIGPAC	CULTIVO	SEC_REG	Declarada	Prod. Integrada	Control C.	Conv. SIGPAC	Determinada
41-104-005-00020-004	80205	R	2,16	2,16	-	-	2,16
41-104-007-00014-001	80205	R	1,96	1,96	-	-	1,96
41-104-007-00015-001	80205	R	9,51	9,51	-	-	9,51
41-104-007-00018-002	80205	R	8,06	8,06	-	-	8,06
41-104-008-00034-001	80807	R	17,66	17,66	-	-	17,66
41-104-008-00060-002	80807	R	0,60	0,60	-	-	0,60
41-104-011-00005-001	80205	R	3,59	3,59	-	-	3,59
41-104-011-00005-003	80205	R	3,32	3,32	-	-	3,32
41-104-011-00006-002	80205	R	6,32	6,32	-	-	6,32
41-104-011-00006-003	80205	R	3,27	3,27	-	-	3,27
41-104-011-00006-004	80205	R	3,16	3,16	-	-	3,16

APELLIDOS Y NOMBRE / RAZÓN SOCIAL**NIF****EXPEDIENTE**

AGRICOLA MARTORELL MARQUES, S.C.

J41539792

8005772

Resumen de superficies

GRUPO DE PAGO	SUPERFICIE (Hectáreas)				IMPORTE (Euros)			TOTAL
	Declarada	Determinada	Comp. (2010)	Resuelta	FEADER	M.A.A.M.A.	C.A.P.	
15 PRODUCCIÓN INTEGRADA	41,56	41,56	40,67	40,66	8.014,57	0,00	2.003,64	10.018,21
								10.018,21

SUPERFICIE (Hectáreas)

REFERENCIA SIGPAC	CULTIVO	SEC_REG	Declarada	Prod. Integrada	Control C.	Conv. SIGPAC	Determinada
41-079-032-00004-002	80205	R	9,39	9,39	-	-	9,39
41-079-032-00012-002	80205	R	4,00	4,00	-	-	4,00
41-079-033-00007-001	80205	R	10,72	10,72	-	-	10,72
41-079-033-00024-003	80205	R	11,67	11,67	-	-	11,67
41-079-053-00026-001	80205	R	5,78	5,78	-	-	5,78

APELLIDOS Y NOMBRE / RAZÓN SOCIAL**NIF****EXPEDIENTE**

AGRICOLA RIBAFOS, S.C.

J41541855

8028334

Resumen de superficies

GRUPO DE PAGO	SUPERFICIE (Hectáreas)				IMPORTE (Euros)			TOTAL
	Declarada	Determinada	Comp. (2010)	Resuelta	FEADER	M.A.A.M.A.	C.A.P.	
15 PRODUCCIÓN INTEGRADA	35,04	35,04	34,76	34,64	6.872,58	0,00	1.718,14	8.590,72
								8.590,72

SUPERFICIE (Hectáreas)

REFERENCIA SIGPAC	CULTIVO	SEC_REG	Declarada	Prod. Integrada	Control C.	Conv. SIGPAC	Determinada
41-079-053-00020-001	80205	R	12,04	12,04	-	-	12,04
41-079-053-00023-003	80205	R	16,16	16,16	-	-	16,16
41-079-053-00024-002	80205	R	6,84	6,84	-	-	6,84



APELLIDOS Y NOMBRE / RAZÓN SOCIAL **NIF** **EXPEDIENTE**

AGRICOLA SANZ 92, SCDAD CIVIL J41544388 8005088

Resumen de superficies

GRUPO DE PAGO	SUPERFICIE (Hectáreas)				IMPORTE (Euros)			TOTAL
	Declarada	Determinada	Comp. (2010)	Resuelta	FEADER	M.A.A.M.A.	C.A.P.	
15 PRODUCCIÓN INTEGRADA	19,59	19,59	21,04	19,59	3.886,66	0,00	971,66	4.858,32
								4.858,32

SUPERFICIE (Hectáreas)

REFERENCIA SIGPAC	CULTIVO	SEC_REG	Declarada	Prod. Integrada	Control C.	Conv. SIGPAC	Determinada
41-104-003-00019-005	80205	R	4,29	4,29	-	-	4,29
41-104-003-00019-006	80205	R	1,92	1,92	-	-	1,92
41-104-009-00007-002	80205	R	10,27	10,27	-	-	10,27
41-104-009-00008-004	80205	R	2,89	2,89	-	-	2,89
41-104-009-00010-001	80205	R	0,22	0,22	-	-	0,22

APELLIDOS Y NOMBRE / RAZÓN SOCIAL **NIF** **EXPEDIENTE**

AGRIFOS, S.C. J41909268 8003549

Resumen de superficies

GRUPO DE PAGO	SUPERFICIE (Hectáreas)				IMPORTE (Euros)			TOTAL
	Declarada	Determinada	Comp. (2010)	Resuelta	FEADER	M.A.A.M.A.	C.A.P.	
15 PRODUCCIÓN INTEGRADA	51,97	51,97	51,13	50,79	9.220,44	0,00	2.305,11	11.525,55
								11.525,55

SUPERFICIE (Hectáreas)

REFERENCIA SIGPAC	CULTIVO	SEC_REG	Declarada	Prod. Integrada	Control C.	Conv. SIGPAC	Determinada
41-079-030-00012-003	80205	R	0,13	0,13	-	-	0,13
41-104-003-00003-002	80205	R	10,99	10,99	-	-	10,99
41-104-003-00003-005	80205	R	2,71	2,71	-	-	2,71
41-104-003-00003-006	80205	R	13,51	13,51	-	-	13,51
41-104-003-00030-002	80205	R	4,51	4,51	-	-	4,51
41-104-003-00030-003	80205	R	5,57	5,57	-	-	5,57
41-104-003-00030-004	80205	R	4,42	4,42	-	-	4,42
41-104-004-00012-002	80205	R	5,57	5,57	-	-	5,57
41-104-004-00012-003	80205	R	4,56	4,56	-	-	4,56

APELLIDOS Y NOMBRE / RAZÓN SOCIAL **NIF** **EXPEDIENTE**

AGRO BELTRAN, S.C.A. F41860370 8005773

Resumen de superficies

GRUPO DE PAGO	SUPERFICIE (Hectáreas)				IMPORTE (Euros)			TOTAL
	Declarada	Determinada	Comp. (2010)	Resuelta	FEADER	M.A.A.M.A.	C.A.P.	
15 PRODUCCIÓN INTEGRADA	186,81	186,81	186,35	186,35	19.027,55	0,00	4.756,89	23.784,44
								23.784,44

SUPERFICIE (Hectáreas)

REFERENCIA SIGPAC	CULTIVO	SEC_REG	Declarada	Prod. Integrada	Control C.	Conv. SIGPAC	Determinada
41-020-028-00024-001	80807	R	14,75	14,75	-	-	14,75
41-020-028-00025-002	80807	R	6,98	6,98	-	-	6,98
41-020-028-00025-003	80807	R	21,75	21,75	-	-	21,75
41-020-028-00051-001	80807	R	0,19	0,19	-	-	0,19
41-095-064-00033-002	80205	R	11,73	11,73	-	-	11,73
41-095-064-00033-003	80205	R	11,78	11,78	-	-	11,78
41-095-064-00042-001	80205	R	11,85	11,85	-	-	11,85
41-095-064-00042-002	80205	R	11,85	11,85	-	-	11,85
41-095-087-00011-001	80205	R	18,07	18,07	-	-	18,07
41-095-087-00041-001	80205	R	9,06	9,06	-	-	9,06
41-095-087-00041-002	80807	R	27,70	27,70	-	-	27,70
41-095-087-00041-003	80205	R	9,73	9,73	-	-	9,73
41-095-087-00041-004	80205	R	13,13	13,13	-	-	13,13
41-095-087-00041-007	80205	R	18,24	18,24	-	-	18,24

APELLIDOS Y NOMBRE / RAZÓN SOCIAL **NIF** **EXPEDIENTE**

AGRO BLAY E HIJOS SC J41542192 8006237

Resumen de superficies

<u>GRUPO DE PAGO</u>	<u>SUPERFICIE (Hectáreas)</u>				<u>IMPORTE (Euros)</u>			<u>TOTAL</u>
	<u>Declarada</u>	<u>Determinada</u>	<u>Comp. (2010)</u>	<u>Resuelta</u>	<u>FEADER</u>	<u>M.A.A.M.A.</u>	<u>C.A.P.</u>	
15 PRODUCCIÓN INTEGRADA	37,11	37,11	37,11	37,11	7.362,62	0,00	1.840,66	9.203,28
								9.203,28

SUPERFICIE (Hectáreas)

<u>REFERENCIA SIGPAC</u>	<u>CULTIVO</u>	<u>SEC_REG</u>	<u>Declarada</u>	<u>Prod. Integrada</u>	<u>Control C.</u>	<u>Conv. SIGPAC</u>	<u>Determinada</u>
41-104-004-00045-002	80807	R	9,82	9,82	-	-	9,82
41-104-004-00045-003	80807	R	9,29	9,29	-	-	9,29
41-104-004-00045-004	80807	R	4,73	4,73	-	-	4,73
41-104-004-00045-005	80807	R	8,87	8,87	-	-	8,87
41-104-004-00045-006	80807	R	4,40	4,40	-	-	4,40

APELLIDOS Y NOMBRE / RAZÓN SOCIAL **NIF** **EXPEDIENTE**

AGRO GARBE SC J41643917 8030950

Resumen de superficies

<u>GRUPO DE PAGO</u>	<u>SUPERFICIE (Hectáreas)</u>				<u>IMPORTE (Euros)</u>			<u>TOTAL</u>
	<u>Declarada</u>	<u>Determinada</u>	<u>Comp. (2010)</u>	<u>Resuelta</u>	<u>FEADER</u>	<u>M.A.A.M.A.</u>	<u>C.A.P.</u>	
15 PRODUCCIÓN INTEGRADA	67,55	67,55	67,67	66,56	11.097,70	0,00	2.774,43	13.872,13
								13.872,13

SUPERFICIE (Hectáreas)

<u>REFERENCIA SIGPAC</u>	<u>CULTIVO</u>	<u>SEC_REG</u>	<u>Declarada</u>	<u>Prod. Integrada</u>	<u>Control C.</u>	<u>Conv. SIGPAC</u>	<u>Determinada</u>
41-012-049-00061-001	80807	R	11,29	11,29	-	-	11,29
41-012-049-00062-001	80807	R	11,67	11,67	-	-	11,67
41-012-049-00066-001	80205	R	9,48	9,48	-	-	9,48
41-012-049-00071-001	80205	R	11,58	11,58	-	-	11,58
41-012-049-00072-001	80807	R	11,18	11,18	-	-	11,18
41-104-014-00046-001	80205	R	12,35	12,35	-	-	12,35

APELLIDOS Y NOMBRE / RAZÓN SOCIAL **NIF** **EXPEDIENTE**

AGRO REBOSO SL B91792614 8009227

Resumen de superficies

<u>GRUPO DE PAGO</u>	<u>SUPERFICIE (Hectáreas)</u>				<u>IMPORTE (Euros)</u>			<u>TOTAL</u>
	<u>Declarada</u>	<u>Determinada</u>	<u>Comp. (2010)</u>	<u>Resuelta</u>	<u>FEADER</u>	<u>M.A.A.M.A.</u>	<u>C.A.P.</u>	
15 PRODUCCIÓN INTEGRADA	39,68	39,68	39,63	39,64	7.862,59	0,00	1.965,65	9.828,24
								9.828,24

SUPERFICIE (Hectáreas)

<u>REFERENCIA SIGPAC</u>	<u>CULTIVO</u>	<u>SEC_REG</u>	<u>Declarada</u>	<u>Prod. Integrada</u>	<u>Control C.</u>	<u>Conv. SIGPAC</u>	<u>Determinada</u>
41-012-035-00001-007	80205	R	5,63	5,63	-	-	5,63
41-012-035-00001-024	80205	R	14,25	14,25	-	-	14,25
41-012-035-00001-033	80205	R	7,03	7,03	-	-	7,03
41-012-035-00001-035	80205	R	12,77	12,77	-	-	12,77



APELLIDOS Y NOMBRE / RAZÓN SOCIAL **NIF** **EXPEDIENTE**

AGROCEBRA S.A. A41388596 8029621

Resumen de superficies

<u>GRUPO DE PAGO</u>	<u>SUPERFICIE (Hectáreas)</u>				<u>IMPORTE (Euros)</u>			<u>TOTAL</u>
	<u>Declarada</u>	<u>Determinada</u>	<u>Comp. (2010)</u>	<u>Resuelta</u>	<u>FEADER</u>	<u>M.A.A.M.A.</u>	<u>C.A.P.</u>	
15 PRODUCCIÓN INTEGRADA	117,22	117,22	116,78	117,22	14.886,74	0,00	3.721,69	18.608,43
								18.608,43

SUPERFICIE (Hectáreas)

<u>REFERENCIA SIGPAC</u>	<u>CULTIVO</u>	<u>SEC_REG</u>	<u>Declarada</u>	<u>Prod. Integrada</u>	<u>Control C.</u>	<u>Conv. SIGPAC</u>	<u>Determinada</u>
41-079-036-00005-003	80205	R	28,15	28,15	-	-	28,15
41-079-036-00005-004	80205	R	7,79	7,79	-	-	7,79
41-079-036-00005-012	80205	R	8,74	8,74	-	-	8,74
41-079-036-00005-013	80205	R	3,92	3,92	-	-	3,92
41-079-036-00005-017	80205	R	4,89	4,89	-	-	4,89
41-079-049-00010-002	80302	R	0,80	0,80	-	-	0,80
41-079-051-00016-003	80205	R	51,50	75,50	-	-	51,50
41-079-051-00016-003	80310	R	24,00	75,50	-	-	24,00
41-079-051-00017-001	80310	R	1,50	1,50	-	-	1,50
41-095-064-00041-001	80807	R	11,80	11,80	-	-	11,80
41-095-064-00041-002	80807	R	11,88	11,88	-	-	11,88

APELLIDOS Y NOMBRE / RAZÓN SOCIAL **NIF** **EXPEDIENTE**

AGROCLARI, S.C. J41589813 8000046

Resumen de superficies

<u>GRUPO DE PAGO</u>	<u>SUPERFICIE (Hectáreas)</u>				<u>IMPORTE (Euros)</u>			<u>TOTAL</u>
	<u>Declarada</u>	<u>Determinada</u>	<u>Comp. (2010)</u>	<u>Resuelta</u>	<u>FEADER</u>	<u>M.A.A.M.A.</u>	<u>C.A.P.</u>	
15 PRODUCCIÓN INTEGRADA	27,18	27,18	27,09	27,09	5.374,66	0,00	1.343,66	6.718,32
								6.718,32

SUPERFICIE (Hectáreas)

<u>REFERENCIA SIGPAC</u>	<u>CULTIVO</u>	<u>SEC_REG</u>	<u>Declarada</u>	<u>Prod. Integrada</u>	<u>Control C.</u>	<u>Conv. SIGPAC</u>	<u>Determinada</u>
41-079-051-00001-001	80205	R	6,53	6,53	-	-	6,53
41-079-051-00001-002	80205	R	11,10	11,10	-	-	11,10
41-079-052-00011-002	80314	R	9,55	9,55	-	-	9,55

APELLIDOS Y NOMBRE / RAZÓN SOCIAL **NIF** **EXPEDIENTE**

AGROCLIFE S.C. J41814914 8005089

Resumen de superficies

<u>GRUPO DE PAGO</u>	<u>SUPERFICIE (Hectáreas)</u>				<u>IMPORTE (Euros)</u>			<u>TOTAL</u>
	<u>Declarada</u>	<u>Determinada</u>	<u>Comp. (2010)</u>	<u>Resuelta</u>	<u>FEADER</u>	<u>M.A.A.M.A.</u>	<u>C.A.P.</u>	
15 PRODUCCIÓN INTEGRADA	18,82	18,82	18,68	18,61	3.692,22	0,00	923,06	4.615,28
								4.615,28

SUPERFICIE (Hectáreas)

<u>REFERENCIA SIGPAC</u>	<u>CULTIVO</u>	<u>SEC_REG</u>	<u>Declarada</u>	<u>Prod. Integrada</u>	<u>Control C.</u>	<u>Conv. SIGPAC</u>	<u>Determinada</u>
41-079-040-00023-002	80205	R	9,00	9,00	-	-	9,00
41-079-040-00026-002	80205	R	5,53	5,53	-	-	5,53
41-079-040-00031-002	80205	R	4,29	4,29	-	-	4,29



APELLIDOS Y NOMBRE / RAZÓN SOCIAL**NIF****EXPEDIENTE**

AGROLIAF DOS HERMANAS,S.L.

B91228239

8000376

Resumen de superficies

GRUPO DE PAGO	SUPERFICIE (Hectáreas)				IMPORTE (Euros)			TOTAL
	Declarada	Determinada	Comp. (2010)	Resuelta	FEADER	M.A.A.M.A.	C.A.P.	
15 PRODUCCIÓN INTEGRADA	18,97	18,97	18,97	18,97	3.763,65	0,00	940,91	4.704,56
								4.704,56

SUPERFICIE (Hectáreas)

REFERENCIA SIGPAC	CULTIVO	SEC_REG	Declarada	Prod. Integrada	Control C.	Conv. SIGPAC	Determinada
41-020-029-00001-001	80205	R	4,53	4,53	-	-	4,53
41-020-029-00001-002	80205	R	0,21	0,21	-	-	0,21
41-020-029-00001-003	80205	R	0,33	0,33	-	-	0,33
41-020-029-00001-004	80205	R	8,25	8,25	-	-	8,25
41-020-029-00002-001	80205	R	1,12	1,12	-	-	1,12
41-020-029-00002-002	80205	R	4,53	4,53	-	-	4,53

APELLIDOS Y NOMBRE / RAZÓN SOCIAL**NIF****EXPEDIENTE**

AGROMARSA S.C.

J91271924

8002397

Resumen de superficies

GRUPO DE PAGO	SUPERFICIE (Hectáreas)				IMPORTE (Euros)			TOTAL
	Declarada	Determinada	Comp. (2010)	Resuelta	FEADER	M.A.A.M.A.	C.A.P.	
15 PRODUCCIÓN INTEGRADA	25,06	25,06	25,17	25,05	4.969,92	0,00	1.242,48	6.212,40
								6.212,40

SUPERFICIE (Hectáreas)

REFERENCIA SIGPAC	CULTIVO	SEC_REG	Declarada	Prod. Integrada	Control C.	Conv. SIGPAC	Determinada
41-079-020-00002-003	80205	R	5,26	5,26	-	-	5,26
41-079-020-00002-006	80205	R	19,80	19,80	-	-	19,80

APELLIDOS Y NOMBRE / RAZÓN SOCIAL**NIF****EXPEDIENTE**

AGROMARTI, S.C.

J91734400

8006490

Resumen de superficies

GRUPO DE PAGO	SUPERFICIE (Hectáreas)				IMPORTE (Euros)			TOTAL
	Declarada	Determinada	Comp. (2010)	Resuelta	FEADER	M.A.A.M.A.	C.A.P.	
15 PRODUCCIÓN INTEGRADA	23,30	23,30	23,43	23,25	4.612,80	0,00	1.153,20	5.766,00
								5.766,00

SUPERFICIE (Hectáreas)

REFERENCIA SIGPAC	CULTIVO	SEC_REG	Declarada	Prod. Integrada	Control C.	Conv. SIGPAC	Determinada
41-079-053-00028-001	80205	R	8,64	8,64	-	-	8,64
41-079-054-00001-002	80205	R	8,08	8,08	-	-	8,08
41-079-054-00001-004	80205	R	6,58	6,58	-	-	6,58

APELLIDOS Y NOMBRE / RAZÓN SOCIAL**NIF****EXPEDIENTE**

AGRO-MUÑOZ S.C.

J41537804

8006239

Resumen de superficies

GRUPO DE PAGO	SUPERFICIE (Hectáreas)				IMPORTE (Euros)			TOTAL
	Declarada	Determinada	Comp. (2010)	Resuelta	FEADER	M.A.A.M.A.	C.A.P.	
15 PRODUCCIÓN INTEGRADA	23,80	23,80	23,82	23,75	4.712,00	0,00	1.178,00	5.890,00
								5.890,00

SUPERFICIE (Hectáreas)

REFERENCIA SIGPAC	CULTIVO	SEC_REG	Declarada	Prod. Integrada	Control C.	Conv. SIGPAC	Determinada
41-104-004-00008-002	80205	R	14,05	14,05	-	-	14,05
41-104-004-00008-003	80205	R	8,06	8,06	-	-	8,06
41-104-004-00044-002	80205	R	1,69	1,69	-	-	1,69

APELLIDOS Y NOMBRE / RAZÓN SOCIAL **NIF** **EXPEDIENTE**

AGRONAVARRO, S.C. J91813444 8003551

Resumen de superficies

GRUPO DE PAGO	SUPERFICIE (Hectáreas)				IMPORTE (Euros)			TOTAL
	Declarada	Determinada	Comp. (2010)	Resuelta	FEADER	M.A.A.M.A.	C.A.P.	
15 PRODUCCIÓN INTEGRADA	19,84	19,84	19,88	19,84	3.936,26	0,00	984,06	4.920,32
								4.920,32

SUPERFICIE (Hectáreas)

REFERENCIA SIGPAC	CULTIVO	SEC_REG	Declarada	Prod. Integrada	Control C.	Conv. SIGPAC	Determinada
41-104-006-00022-003	80205	R	7,86	7,86	-	-	7,86
41-104-006-00022-004	80205	R	11,98	11,98	-	-	11,98

APELLIDOS Y NOMBRE / RAZÓN SOCIAL **NIF** **EXPEDIENTE**

AGROPECUARIA CAZALLA, S.L. B41007980 8020062

Resumen de superficies

GRUPO DE PAGO	SUPERFICIE (Hectáreas)				IMPORTE (Euros)			TOTAL
	Declarada	Determinada	Comp. (2010)	Resuelta	FEADER	M.A.A.M.A.	C.A.P.	
15 PRODUCCIÓN INTEGRADA	79,88	79,88	79,90	79,88	12.683,31	0,00	3.170,83	15.854,14
								15.854,14

SUPERFICIE (Hectáreas)

REFERENCIA SIGPAC	CULTIVO	SEC_REG	Declarada	Prod. Integrada	Control C.	Conv. SIGPAC	Determinada
41-079-044-00001-009	80205	R	10,03	10,03	-	-	10,03
41-079-044-00001-010	80205	R	4,22	4,22	-	-	4,22
41-079-044-00001-012	80205	R	11,02	11,02	-	-	11,02
41-079-044-00001-014	80205	R	8,49	8,49	-	-	8,49
41-079-044-00001-016	80205	R	12,31	12,31	-	-	12,31
41-079-044-00001-017	80205	R	13,83	13,83	-	-	13,83
41-079-044-00001-020	80205	R	11,58	11,58	-	-	11,58
41-079-044-00001-021	80205	R	8,40	8,40	-	-	8,40

APELLIDOS Y NOMBRE / RAZÓN SOCIAL **NIF** **EXPEDIENTE**

AGROPECUARIA DE SALTERAS, S.L. B91572461 8020063

Resumen de superficies

GRUPO DE PAGO	SUPERFICIE (Hectáreas)				IMPORTE (Euros)			TOTAL
	Declarada	Determinada	Comp. (2010)	Resuelta	FEADER	M.A.A.M.A.	C.A.P.	
15 PRODUCCIÓN INTEGRADA	148,32	148,32	148,32	148,32	16.764,01	0,00	4.191,00	20.955,01
								20.955,01

SUPERFICIE (Hectáreas)

REFERENCIA SIGPAC	CULTIVO	SEC_REG	Declarada	Prod. Integrada	Control C.	Conv. SIGPAC	Determinada
41-095-087-00051-005	80205	R	38,32	38,32	-	-	38,32
41-095-087-00051-006	80205	R	39,26	39,26	-	-	39,26
41-095-087-00051-007	80205	R	14,62	14,62	-	-	14,62
41-095-087-00161-001	80205	R	14,30	14,30	-	-	14,30
41-095-087-00161-002	80205	R	14,52	14,52	-	-	14,52
41-095-087-00161-007	80205	R	27,30	27,30	-	-	27,30

APELLIDOS Y NOMBRE / RAZÓN SOCIAL **NIF** **EXPEDIENTE**

AGROPISA S.C. J41974809 8030320

Resumen de superficies

GRUPO DE PAGO	SUPERFICIE (Hectáreas)				IMPORTE (Euros)			TOTAL
	Declarada	Determinada	Comp. (2010)	Resuelta	FEADER	M.A.A.M.A.	C.A.P.	
15 PRODUCCIÓN INTEGRADA	12,06	12,06	12,17	12,06	2.392,70	0,00	598,18	2.990,88
								2.990,88

SUPERFICIE (Hectáreas)

REFERENCIA SIGPAC	CULTIVO	SEC_REG	Declarada	Prod. Integrada	Control C.	Conv. SIGPAC	Determinada
41-079-032-00008-002	80205	R	12,06	12,06	-	-	12,06

APELLIDOS Y NOMBRE / RAZÓN SOCIAL **NIF** **EXPEDIENTE**

AGROSEGON, SOCIEDAD CIVIL J41888876 8002398

Resumen de superficies

<u>GRUPO DE PAGO</u>	<u>SUPERFICIE (Hectáreas)</u>				<u>IMPORTE (Euros)</u>			<u>TOTAL</u>
	<u>Declarada</u>	<u>Determinada</u>	<u>Comp. (2010)</u>	<u>Resuelta</u>	<u>FEADER</u>	<u>M.A.A.M.A.</u>	<u>C.A.P.</u>	
15 PRODUCCIÓN INTEGRADA	3,93	3,93	3,95	3,93	779,71	0,00	194,93	974,64
								974,64

SUPERFICIE (Hectáreas)

<u>REFERENCIA SIGPAC</u>	<u>CULTIVO</u>	<u>SEC_REG</u>	<u>Declarada</u>	<u>Prod. Integrada</u>	<u>Control C.</u>	<u>Conv. SIGPAC</u>	<u>Determinada</u>
41-012-049-00128-001	80791	R	3,93	3,93	-	-	3,93

APELLIDOS Y NOMBRE / RAZÓN SOCIAL **NIF** **EXPEDIENTE**

AGROTADEO, SC J91073833 8003552

Resumen de superficies

<u>GRUPO DE PAGO</u>	<u>SUPERFICIE (Hectáreas)</u>				<u>IMPORTE (Euros)</u>			<u>TOTAL</u>
	<u>Declarada</u>	<u>Determinada</u>	<u>Comp. (2010)</u>	<u>Resuelta</u>	<u>FEADER</u>	<u>M.A.A.M.A.</u>	<u>C.A.P.</u>	
15 PRODUCCIÓN INTEGRADA	49,81	49,81	49,79	49,81	9.101,40	0,00	2.275,35	11.376,75
								11.376,75

SUPERFICIE (Hectáreas)

<u>REFERENCIA SIGPAC</u>	<u>CULTIVO</u>	<u>SEC_REG</u>	<u>Declarada</u>	<u>Prod. Integrada</u>	<u>Control C.</u>	<u>Conv. SIGPAC</u>	<u>Determinada</u>
41-012-049-00048-001	80390	R	10,04	10,04	-	-	10,04
41-012-049-00050-002	80390	R	9,41	9,41	-	-	9,41
41-012-049-00093-001	80390	R	12,68	12,68	-	-	12,68
41-079-033-00016-001	80807	R	17,68	17,68	-	-	17,68

APELLIDOS Y NOMBRE / RAZÓN SOCIAL **NIF** **EXPEDIENTE**

AGUADO PALACIOS ANGEL 34052736V 8002250

Resumen de superficies

<u>GRUPO DE PAGO</u>	<u>SUPERFICIE (Hectáreas)</u>				<u>IMPORTE (Euros)</u>			<u>TOTAL</u>
	<u>Declarada</u>	<u>Determinada</u>	<u>Comp. (2010)</u>	<u>Resuelta</u>	<u>FEADER</u>	<u>M.A.A.M.A.</u>	<u>C.A.P.</u>	
15 PRODUCCIÓN INTEGRADA	2,88	2,88	2,88	2,88	571,39	0,00	142,85	714,24
								714,24

SUPERFICIE (Hectáreas)

<u>REFERENCIA SIGPAC</u>	<u>CULTIVO</u>	<u>SEC_REG</u>	<u>Declarada</u>	<u>Prod. Integrada</u>	<u>Control C.</u>	<u>Conv. SIGPAC</u>	<u>Determinada</u>
41-104-009-00011-002	80205	R	2,88	2,88	-	-	2,88

APELLIDOS Y NOMBRE / RAZÓN SOCIAL **NIF** **EXPEDIENTE**

AGUILAR VIDALLACH FRANCISCO 28871752J 8010872

Resumen de superficies

<u>GRUPO DE PAGO</u>	<u>SUPERFICIE (Hectáreas)</u>				<u>IMPORTE (Euros)</u>			<u>TOTAL</u>
	<u>Declarada</u>	<u>Determinada</u>	<u>Comp. (2010)</u>	<u>Resuelta</u>	<u>FEADER</u>	<u>M.A.A.M.A.</u>	<u>C.A.P.</u>	
15 PRODUCCIÓN INTEGRADA	7,47	7,47	7,47	7,47	1.482,05	0,00	370,51	1.852,56
								1.852,56

SUPERFICIE (Hectáreas)

<u>REFERENCIA SIGPAC</u>	<u>CULTIVO</u>	<u>SEC_REG</u>	<u>Declarada</u>	<u>Prod. Integrada</u>	<u>Control C.</u>	<u>Conv. SIGPAC</u>	<u>Determinada</u>
41-104-010-00045-001	80205	R	3,77	3,77	-	-	3,77
41-104-010-00047-002	80205	R	3,70	3,70	-	-	3,70



APELLIDOS Y NOMBRE / RAZÓN SOCIAL **NIF** **EXPEDIENTE**
 AGUILAR VIDALLACH JOSE CAMILO 27906341G 8010873

Resumen de superficies

GRUPO DE PAGO	SUPERFICIE (Hectáreas)				IMPORTE (Euros)			TOTAL
	Declarada	Determinada	Comp. (2010)	Resuelta	FEADER	M.A.A.M.A.	C.A.P.	
15 PRODUCCIÓN INTEGRADA	11,69	11,69	11,65	11,69	2.311,36	0,00	577,84	2.889,20
								2.889,20

SUPERFICIE (Hectáreas)

REFERENCIA SIGPAC	CULTIVO	SEC_REG	Declarada	Prod. Integrada	Control C.	Conv. SIGPAC	Determinada
41-104-010-00035-001	80205	R	4,25	4,25	-	-	4,25
41-104-010-00045-001	80205	R	0,97	0,97	-	-	0,97
41-104-010-00046-001	80205	R	2,86	2,86	-	-	2,86
41-104-010-00048-002	80205	R	3,61	3,61	-	-	3,61

APELLIDOS Y NOMBRE / RAZÓN SOCIAL **NIF** **EXPEDIENTE**
 AGUILAR VIDALLACH MARIA VICENTA 28534041B 8010874

Resumen de superficies

GRUPO DE PAGO	SUPERFICIE (Hectáreas)				IMPORTE (Euros)			TOTAL
	Declarada	Determinada	Comp. (2010)	Resuelta	FEADER	M.A.A.M.A.	C.A.P.	
15 PRODUCCIÓN INTEGRADA	6,98	6,98	7,08	6,97	1.382,85	0,00	345,71	1.728,56
								1.728,56

SUPERFICIE (Hectáreas)

REFERENCIA SIGPAC	CULTIVO	SEC_REG	Declarada	Prod. Integrada	Control C.	Conv. SIGPAC	Determinada
41-104-010-00083-002	80807	R	6,98	6,98	-	-	6,98

APELLIDOS Y NOMBRE / RAZÓN SOCIAL **NIF** **EXPEDIENTE**
 AGUILAR VIDALLACH, S.C. J41541343 8010875

Resumen de superficies

GRUPO DE PAGO	SUPERFICIE (Hectáreas)				IMPORTE (Euros)			TOTAL
	Declarada	Determinada	Comp. (2010)	Resuelta	FEADER	M.A.A.M.A.	C.A.P.	
15 PRODUCCIÓN INTEGRADA	14,96	14,96	14,89	14,94	2.954,18	0,00	738,54	3.692,72
								3.692,72

SUPERFICIE (Hectáreas)

REFERENCIA SIGPAC	CULTIVO	SEC_REG	Declarada	Prod. Integrada	Control C.	Conv. SIGPAC	Determinada
41-104-010-00034-002	80205	R	5,11	5,11	-	-	5,11
41-104-010-00041-002	80807	R	8,80	8,80	-	-	8,80
41-104-010-00061-002	80205	R	1,05	1,05	-	-	1,05

APELLIDOS Y NOMBRE / RAZÓN SOCIAL **NIF** **EXPEDIENTE**
 ALAPONT GRADOLI PASCUAL 28362836H 8001777

Resumen de superficies

GRUPO DE PAGO	SUPERFICIE (Hectáreas)				IMPORTE (Euros)			TOTAL
	Declarada	Determinada	Comp. (2010)	Resuelta	FEADER	M.A.A.M.A.	C.A.P.	
15 PRODUCCIÓN INTEGRADA	18,30	18,30	18,30	18,30	3.630,72	0,00	907,68	4.538,40
								4.538,40

SUPERFICIE (Hectáreas)

REFERENCIA SIGPAC	CULTIVO	SEC_REG	Declarada	Prod. Integrada	Control C.	Conv. SIGPAC	Determinada
41-104-007-00002-006	80314	R	18,30	18,30	-	-	18,30



APELLIDOS Y NOMBRE / RAZÓN SOCIAL **NIF** **EXPEDIENTE**

ALAPONT GRADOLI VICENTA 28310412B 8028443

Resumen de superficies

GRUPO DE PAGO	SUPERFICIE (Hectáreas)				IMPORTE (Euros)			TOTAL
	Declarada	Determinada	Comp. (2010)	Resuelta	FEADER	M.A.A.M.A.	C.A.P.	
15 PRODUCCIÓN INTEGRADA	41,66	41,66	41,65	41,64	8.131,22	0,00	2.032,81	10.164,03
								10.164,03

SUPERFICIE (Hectáreas)

REFERENCIA SIGPAC	CULTIVO	SEC_REG	Declarada	Prod. Integrada	Control C.	Conv. SIGPAC	Determinada
41-079-033-00015-002	80205	R	11,90	11,90	-	-	11,90
41-104-008-00013-002	80205	R	7,41	7,41	-	-	7,41
41-104-008-00013-003	80205	R	5,20	5,20	-	-	5,20
41-104-008-00014-002	80205	R	11,57	11,57	-	-	11,57
41-104-008-00083-001	80205	R	5,58	5,58	-	-	5,58

APELLIDOS Y NOMBRE / RAZÓN SOCIAL **NIF** **EXPEDIENTE**

ALAPONT LOPEZ S.C. J41549064 8014228

Resumen de superficies

GRUPO DE PAGO	SUPERFICIE (Hectáreas)				IMPORTE (Euros)			TOTAL
	Declarada	Determinada	Comp. (2010)	Resuelta	FEADER	M.A.A.M.A.	C.A.P.	
15 PRODUCCIÓN INTEGRADA	23,54	23,54	23,54	23,54	4.670,34	0,00	1.167,58	5.837,92
								5.837,92

SUPERFICIE (Hectáreas)

REFERENCIA SIGPAC	CULTIVO	SEC_REG	Declarada	Prod. Integrada	Control C.	Conv. SIGPAC	Determinada
41-104-007-00002-004	80205	R	4,37	4,37	-	-	4,37
41-104-007-00002-005	80205	R	7,46	7,46	-	-	7,46
41-104-007-00002-007	80205	R	11,71	11,71	-	-	11,71

APELLIDOS Y NOMBRE / RAZÓN SOCIAL **NIF** **EXPEDIENTE**

ALAPONT MARTINEZ ISABEL 28405788Y 8002399

Resumen de superficies

GRUPO DE PAGO	SUPERFICIE (Hectáreas)				IMPORTE (Euros)			TOTAL
	Declarada	Determinada	Comp. (2010)	Resuelta	FEADER	M.A.A.M.A.	C.A.P.	
15 PRODUCCIÓN INTEGRADA	8,68	8,68	9,45	8,68	1.722,11	0,00	430,53	2.152,64
								2.152,64

SUPERFICIE (Hectáreas)

REFERENCIA SIGPAC	CULTIVO	SEC_REG	Declarada	Prod. Integrada	Control C.	Conv. SIGPAC	Determinada
41-104-019-00018-002	80413	R	8,68	8,68	-	-	8,68

APELLIDOS Y NOMBRE / RAZÓN SOCIAL **NIF** **EXPEDIENTE**

ALAPONT MARTINEZ JOSE LUIS 28660673M 8028660

Resumen de superficies

GRUPO DE PAGO	SUPERFICIE (Hectáreas)				IMPORTE (Euros)			TOTAL
	Declarada	Determinada	Comp. (2010)	Resuelta	FEADER	M.A.A.M.A.	C.A.P.	
15 PRODUCCIÓN INTEGRADA	9,13	9,13	9,30	9,11	1.807,42	0,00	451,86	2.259,28
								2.259,28

SUPERFICIE (Hectáreas)

REFERENCIA SIGPAC	CULTIVO	SEC_REG	Declarada	Prod. Integrada	Control C.	Conv. SIGPAC	Determinada
41-012-049-00198-002	80205	R	9,13	9,13	-	-	9,13



APELLIDOS Y NOMBRE / RAZÓN SOCIAL **NIF** **EXPEDIENTE**
 ALAPONT MARTINEZ PASCUAL 28552235N 8028155

Resumen de superficies

<u>GRUPO DE PAGO</u>	<u>SUPERFICIE (Hectáreas)</u>				<u>IMPORTE (Euros)</u>			<u>TOTAL</u>
	<u>Declarada</u>	<u>Determinada</u>	<u>Comp. (2010)</u>	<u>Resuelta</u>	<u>FEADER</u>	<u>M.A.A.M.A.</u>	<u>C.A.P.</u>	
15 PRODUCCIÓN INTEGRADA	14,09	14,09	14,16	14,08	2.793,47	0,00	698,37	3.491,84
								3.491,84

SUPERFICIE (Hectáreas)

<u>REFERENCIA SIGPAC</u>	<u>CULTIVO</u>	<u>SEC_REG</u>	<u>Declarada</u>	<u>Prod. Integrada</u>	<u>Control C.</u>	<u>Conv. SIGPAC</u>	<u>Determinada</u>
41-012-049-00148-001	80205	R	4,60	4,60	-	-	4,60
41-104-016-00027-001	80205	R	9,49	9,49	-	-	9,49

APELLIDOS Y NOMBRE / RAZÓN SOCIAL **NIF** **EXPEDIENTE**
 ALBA ARROCHA FELIX 34058778X 8026498

Resumen de superficies

<u>GRUPO DE PAGO</u>	<u>SUPERFICIE (Hectáreas)</u>				<u>IMPORTE (Euros)</u>			<u>TOTAL</u>
	<u>Declarada</u>	<u>Determinada</u>	<u>Comp. (2010)</u>	<u>Resuelta</u>	<u>FEADER</u>	<u>M.A.A.M.A.</u>	<u>C.A.P.</u>	
15 PRODUCCIÓN INTEGRADA	2,97	2,97	2,93	2,97	581,31	0,00	145,33	726,64
								726,64

SUPERFICIE (Hectáreas)

<u>REFERENCIA SIGPAC</u>	<u>CULTIVO</u>	<u>SEC_REG</u>	<u>Declarada</u>	<u>Prod. Integrada</u>	<u>Control C.</u>	<u>Conv. SIGPAC</u>	<u>Determinada</u>
41-079-004-00087-001	80205	R	2,97	2,97	-	-	2,97

APELLIDOS Y NOMBRE / RAZÓN SOCIAL **NIF** **EXPEDIENTE**
 ALCARTRES, S.L. B91522680 8002109

Resumen de superficies

<u>GRUPO DE PAGO</u>	<u>SUPERFICIE (Hectáreas)</u>				<u>IMPORTE (Euros)</u>			<u>TOTAL</u>
	<u>Declarada</u>	<u>Determinada</u>	<u>Comp. (2010)</u>	<u>Resuelta</u>	<u>FEADER</u>	<u>M.A.A.M.A.</u>	<u>C.A.P.</u>	
15 PRODUCCIÓN INTEGRADA	39,26	39,26	39,32	39,16	7.769,34	0,00	1.942,34	9.711,68
								9.711,68

SUPERFICIE (Hectáreas)

<u>REFERENCIA SIGPAC</u>	<u>CULTIVO</u>	<u>SEC_REG</u>	<u>Declarada</u>	<u>Prod. Integrada</u>	<u>Control C.</u>	<u>Conv. SIGPAC</u>	<u>Determinada</u>
41-079-006-00020-002	80205	R	24,25	24,25	-	-	24,25
41-079-008-00029-001	80205	R	15,01	15,01	-	-	15,01

APELLIDOS Y NOMBRE / RAZÓN SOCIAL **NIF** **EXPEDIENTE**
 ALVAREZ RUBIO ANTONIO 27901058B 8005990

Resumen de superficies

<u>GRUPO DE PAGO</u>	<u>SUPERFICIE (Hectáreas)</u>				<u>IMPORTE (Euros)</u>			<u>TOTAL</u>
	<u>Declarada</u>	<u>Determinada</u>	<u>Comp. (2010)</u>	<u>Resuelta</u>	<u>FEADER</u>	<u>M.A.A.M.A.</u>	<u>C.A.P.</u>	
15 PRODUCCIÓN INTEGRADA	6,01	6,01	6,02	6,01	1.192,38	0,00	298,10	1.490,48
								1.490,48

SUPERFICIE (Hectáreas)

<u>REFERENCIA SIGPAC</u>	<u>CULTIVO</u>	<u>SEC_REG</u>	<u>Declarada</u>	<u>Prod. Integrada</u>	<u>Control C.</u>	<u>Conv. SIGPAC</u>	<u>Determinada</u>
41-012-049-00185-001	80205	R	6,01	6,01	-	-	6,01



APELLIDOS Y NOMBRE / RAZÓN SOCIAL **NIF** **EXPEDIENTE**
 ALVAREZ RUBIO JOSE MANUEL 28302133N 8002965

Resumen de superficies

GRUPO DE PAGO	SUPERFICIE (Hectáreas)				IMPORTE (Euros)			TOTAL
	Declarada	Determinada	Comp. (2010)	Resuelta	FEADER	M.A.A.M.A.	C.A.P.	
15 PRODUCCIÓN INTEGRADA	22,33	22,33	22,18	22,15	4.394,56	0,00	1.098,64	5.493,20
								5.493,20

SUPERFICIE (Hectáreas)

REFERENCIA SIGPAC	CULTIVO	SEC_REG	Declarada	Prod. Integrada	Control C.	Conv. SIGPAC	Determinada
41-012-049-00184-001	80205	R	9,35	9,35	-	-	9,35
41-012-049-00185-001	80205	R	3,19	3,19	-	-	3,19
41-012-049-00200-001	80205	R	4,85	4,85	-	-	4,85
41-012-049-00201-001	80205	R	4,94	4,94	-	-	4,94

APELLIDOS Y NOMBRE / RAZÓN SOCIAL **NIF** **EXPEDIENTE**
 ANDREU AYMAT VICTOR MANUEL 34836423W 8000378

Resumen de superficies

GRUPO DE PAGO	SUPERFICIE (Hectáreas)				IMPORTE (Euros)			TOTAL
	Declarada	Determinada	Comp. (2010)	Resuelta	FEADER	M.A.A.M.A.	C.A.P.	
15 PRODUCCIÓN INTEGRADA	46,45	46,45	46,65	46,45	8.703,81	0,00	2.175,95	10.879,76
								10.879,76

SUPERFICIE (Hectáreas)

REFERENCIA SIGPAC	CULTIVO	SEC_REG	Declarada	Prod. Integrada	Control C.	Conv. SIGPAC	Determinada
41-079-031-00006-002	80205	R	13,95	13,95	-	-	13,95
41-079-031-00006-003	80205	R	10,64	10,64	-	-	10,64
41-079-031-00006-007	80205	R	13,88	13,88	-	-	13,88
41-079-031-00006-009	80205	R	7,98	7,98	-	-	7,98

APELLIDOS Y NOMBRE / RAZÓN SOCIAL **NIF** **EXPEDIENTE**
 APAGRO, SOCIEDAD CIVIL J41972761 8010876

Resumen de superficies

GRUPO DE PAGO	SUPERFICIE (Hectáreas)				IMPORTE (Euros)			TOTAL
	Declarada	Determinada	Comp. (2010)	Resuelta	FEADER	M.A.A.M.A.	C.A.P.	
15 PRODUCCIÓN INTEGRADA	17,59	17,59	17,16	17,39	3.404,54	0,00	851,14	4.255,68
								4.255,68

SUPERFICIE (Hectáreas)

REFERENCIA SIGPAC	CULTIVO	SEC_REG	Declarada	Prod. Integrada	Control C.	Conv. SIGPAC	Determinada
41-012-038-00071-001	80205	R	2,31	5,21	-	-	2,31
41-012-038-00072-001	80205	R	5,12	10,58	-	-	5,12
41-012-038-00072-001	80314	R	5,46	10,58	-	-	5,46
41-012-038-00074-002	80205	R	5,00	5,00	-	-	5,00
41-012-038-00075-002	80205	R	4,99	4,99	-	-	4,99



APELLIDOS Y NOMBRE / RAZÓN SOCIAL **NIF** **EXPEDIENTE**
 APARICIO BIZCOCHO FRANCISCO JAVIER 34054553V 8003490

Resumen de superficies

GRUPO DE PAGO	SUPERFICIE (Hectáreas)				IMPORTE (Euros)			TOTAL
	Declarada	Determinada	Comp. (2010)	Resuelta	FEADER	M.A.A.M.A.	C.A.P.	
15 PRODUCCIÓN INTEGRADA	30,57	30,57	30,61	30,50	6.051,20	0,00	1.512,80	7.564,00
								7.564,00

SUPERFICIE (Hectáreas)

REFERENCIA SIGPAC	CULTIVO	SEC_REG	Declarada	Prod. Integrada	Control C.	Conv. SIGPAC	Determinada
41-079-029-00006-009	80205	R	4,18	4,18	-	-	4,18
41-079-029-00006-019	80205	R	1,54	1,54	-	-	1,54
41-079-029-00006-021	80205	R	2,78	2,78	-	-	2,78
41-079-029-00006-023	80205	R	4,34	4,34	-	-	4,34
41-079-029-00006-024	80205	R	3,56	3,56	-	-	3,56
41-079-029-00006-026	80205	R	4,00	4,00	-	-	4,00
41-079-029-00006-027	80205	R	5,30	5,30	-	-	5,30
41-079-029-00006-044	80205	R	4,87	4,87	-	-	4,87

APELLIDOS Y NOMBRE / RAZÓN SOCIAL **NIF** **EXPEDIENTE**
 ARANDA MACARRO INMACULADA 29729365W 8017165

Resumen de superficies

GRUPO DE PAGO	SUPERFICIE (Hectáreas)				IMPORTE (Euros)			TOTAL
	Declarada	Determinada	Comp. (2010)	Resuelta	FEADER	M.A.A.M.A.	C.A.P.	
15 PRODUCCIÓN INTEGRADA	32,84	32,84	32,17	32,24	6.382,53	0,00	1.595,63	7.978,16
								7.978,16

SUPERFICIE (Hectáreas)

REFERENCIA SIGPAC	CULTIVO	SEC_REG	Declarada	Prod. Integrada	Control C.	Conv. SIGPAC	Determinada
41-012-038-00019-002	80205	R	5,13	5,13	-	-	5,13
41-012-038-00020-002	80205	R	5,07	5,07	-	-	5,07
41-012-038-00021-003	80205	R	5,10	5,10	-	-	5,10
41-012-038-00022-002	80205	R	5,34	5,34	-	-	5,34
41-104-003-00034-002	80205	R	12,20	12,20	-	-	12,20

APELLIDOS Y NOMBRE / RAZÓN SOCIAL **NIF** **EXPEDIENTE**
 ARANDA MARTINEZ AGUSTIN 34050927W 8001778

Resumen de superficies

GRUPO DE PAGO	SUPERFICIE (Hectáreas)				IMPORTE (Euros)			TOTAL
	Declarada	Determinada	Comp. (2010)	Resuelta	FEADER	M.A.A.M.A.	C.A.P.	
15 PRODUCCIÓN INTEGRADA	11,47	11,47	11,41	11,41	2.263,74	0,00	565,94	2.829,68
								2.829,68

SUPERFICIE (Hectáreas)

REFERENCIA SIGPAC	CULTIVO	SEC_REG	Declarada	Prod. Integrada	Control C.	Conv. SIGPAC	Determinada
41-104-015-00023-003	80205	R	6,46	6,46	-	-	6,46
41-104-015-00023-004	80205	R	5,01	5,01	-	-	5,01

APELLIDOS Y NOMBRE / RAZÓN SOCIAL **NIF** **EXPEDIENTE**
 ARIAS SIERRA ANTONIO 75296687T 8030052

Resumen de superficies

GRUPO DE PAGO	SUPERFICIE (Hectáreas)				IMPORTE (Euros)			TOTAL
	Declarada	Determinada	Comp. (2010)	Resuelta	FEADER	M.A.A.M.A.	C.A.P.	
15 PRODUCCIÓN INTEGRADA	4,97	4,97	5,01	4,82	956,29	0,00	239,07	1.195,36
								1.195,36

SUPERFICIE (Hectáreas)

REFERENCIA SIGPAC	CULTIVO	SEC_REG	Declarada	Prod. Integrada	Control C.	Conv. SIGPAC	Determinada
41-012-049-00161-001	80205	R	4,97	4,97	-	-	4,97

APELLIDOS Y NOMBRE / RAZÓN SOCIAL **NIF** **EXPEDIENTE**
 ARIAS SIERRA LUIS 27905057P 8027872

Resumen de superficies

GRUPO DE PAGO	SUPERFICIE (Hectáreas)				IMPORTE (Euros)			TOTAL
	Declarada	Determinada	Comp. (2010)	Resuelta	FEADER	M.A.A.M.A.	C.A.P.	
15 PRODUCCIÓN INTEGRADA	22,23	22,23	22,58	22,08	4.380,67	0,00	1.095,17	5.475,84
								5.475,84

SUPERFICIE (Hectáreas)

REFERENCIA SIGPAC	CULTIVO	SEC_REG	Declarada	Prod. Integrada	Control C.	Conv. SIGPAC	Determinada
41-012-049-00147-001	80205	R	9,24	9,24	-	-	9,24
41-012-049-00196-002	80205	R	3,61	3,61	-	-	3,61
41-012-049-00196-003	80205	R	9,38	9,38	-	-	9,38

APELLIDOS Y NOMBRE / RAZÓN SOCIAL **NIF** **EXPEDIENTE**
 ARIAS SOCIEDAD CIVIL J41744756 8027912

Resumen de superficies

GRUPO DE PAGO	SUPERFICIE (Hectáreas)				IMPORTE (Euros)			TOTAL
	Declarada	Determinada	Comp. (2010)	Resuelta	FEADER	M.A.A.M.A.	C.A.P.	
15 PRODUCCIÓN INTEGRADA	56,27	56,27	56,51	55,78	9.814,45	0,00	2.453,61	12.268,06
								12.268,06

SUPERFICIE (Hectáreas)

REFERENCIA SIGPAC	CULTIVO	SEC_REG	Declarada	Prod. Integrada	Control C.	Conv. SIGPAC	Determinada
41-012-049-00028-001	80205	R	9,24	9,24	-	-	9,24
41-012-049-00145-001	80205	R	9,29	9,29	-	-	9,29
41-012-049-00146-001	80205	R	9,25	9,25	-	-	9,25
41-012-049-00153-001	80205	R	9,36	9,36	-	-	9,36
41-012-049-00154-001	80205	R	9,55	9,55	-	-	9,55
41-012-049-00159-001	80205	R	4,83	4,83	-	-	4,83
41-012-049-00162-001	80205	R	4,75	4,75	-	-	4,75

APELLIDOS Y NOMBRE / RAZÓN SOCIAL **NIF** **EXPEDIENTE**
 ÁRIDOS GARCÍA ZAMBRANO, S.L. B91496273 8009376

Resumen de superficies

GRUPO DE PAGO	SUPERFICIE (Hectáreas)				IMPORTE (Euros)			TOTAL
	Declarada	Determinada	Comp. (2010)	Resuelta	FEADER	M.A.A.M.A.	C.A.P.	
15 PRODUCCIÓN INTEGRADA	23,08	23,08	19,40	22,76	3.848,96	0,00	962,24	4.811,20
								4.811,20

SUPERFICIE (Hectáreas)

REFERENCIA SIGPAC	CULTIVO	SEC_REG	Declarada	Prod. Integrada	Control C.	Conv. SIGPAC	Determinada
41-079-029-00003-001	80205	R	5,63	5,63	-	-	5,63
41-104-003-00001-001	80205	R	6,06	6,06	-	-	6,06
41-104-003-00001-004	80205	R	4,94	4,94	-	-	4,94
41-104-003-00001-005	80205	R	2,19	2,19	-	-	2,19
41-104-003-00033-001	80205	R	4,26	4,26	-	-	4,26



APELLIDOS Y NOMBRE / RAZÓN SOCIAL **NIF** **EXPEDIENTE**

ARROCEROS MARISMEÑOS JOVENES,S.L. B41208265 8006137

Resumen de superficies

<u>GRUPO DE PAGO</u>	<u>SUPERFICIE (Hectáreas)</u>				<u>IMPORTE (Euros)</u>			<u>TOTAL</u>
	<u>Declarada</u>	<u>Determinada</u>	<u>Comp. (2010)</u>	<u>Resuelta</u>	<u>FEADER</u>	<u>M.A.A.M.A.</u>	<u>C.A.P.</u>	
15 PRODUCCIÓN INTEGRADA	146,32	146,32	146,32	146,32	16.644,97	0,00	4.161,24	20.806,21
								20.806,21

SUPERFICIE (Hectáreas)

<u>REFERENCIA SIGPAC</u>	<u>CULTIVO</u>	<u>SEC_REG</u>	<u>Declarada</u>	<u>Prod. Integrada</u>	<u>Control C.</u>	<u>Conv. SIGPAC</u>	<u>Determinada</u>
41-020-029-00034-001	80302	R	9,01	9,01	-	-	9,01
41-020-029-00034-006	80302	R	9,20	9,20	-	-	9,20
41-020-029-00035-001	80302	R	16,85	16,85	-	-	16,85
41-020-029-00035-002	80302	R	13,95	13,95	-	-	13,95
41-020-029-00059-001	80205	R	15,69	15,69	-	-	15,69
41-020-029-00059-004	80205	R	25,78	25,78	-	-	25,78
41-020-029-00061-001	80205	R	9,90	9,90	-	-	9,90
41-020-029-00061-006	80205	R	27,29	27,29	-	-	27,29
41-020-029-00061-007	80205	R	8,95	8,95	-	-	8,95
41-020-029-00061-008	80205	R	9,70	9,70	-	-	9,70

APELLIDOS Y NOMBRE / RAZÓN SOCIAL **NIF** **EXPEDIENTE**

ARROCES DE MINIMA S.L. B41975020 8031112

Resumen de superficies

<u>GRUPO DE PAGO</u>	<u>SUPERFICIE (Hectáreas)</u>				<u>IMPORTE (Euros)</u>			<u>TOTAL</u>
	<u>Declarada</u>	<u>Determinada</u>	<u>Comp. (2010)</u>	<u>Resuelta</u>	<u>FEADER</u>	<u>M.A.A.M.A.</u>	<u>C.A.P.</u>	
15 PRODUCCIÓN INTEGRADA	50,16	50,16	50,16	50,16	9.145,45	0,00	2.286,36	11.431,81
								11.431,81

SUPERFICIE (Hectáreas)

<u>REFERENCIA SIGPAC</u>	<u>CULTIVO</u>	<u>SEC_REG</u>	<u>Declarada</u>	<u>Prod. Integrada</u>	<u>Control C.</u>	<u>Conv. SIGPAC</u>	<u>Determinada</u>
41-079-034-00010-002	80807	R	12,01	12,01	-	-	12,01
41-079-034-00010-003	80807	R	17,64	17,64	-	-	17,64
41-079-034-00010-004	80807	R	11,02	11,02	-	-	11,02
41-079-034-00010-005	80807	R	8,12	8,12	-	-	8,12
41-104-019-00024-001	80205	R	1,37	1,37	-	-	1,37

APELLIDOS Y NOMBRE / RAZÓN SOCIAL **NIF** **EXPEDIENTE**

ARROCES DEL GUADALQUIVIR,S.L. B41208273 8006138

Resumen de superficies

<u>GRUPO DE PAGO</u>	<u>SUPERFICIE (Hectáreas)</u>				<u>IMPORTE (Euros)</u>			<u>TOTAL</u>
	<u>Declarada</u>	<u>Determinada</u>	<u>Comp. (2010)</u>	<u>Resuelta</u>	<u>FEADER</u>	<u>M.A.A.M.A.</u>	<u>C.A.P.</u>	
15 PRODUCCIÓN INTEGRADA	147,06	147,06	147,06	147,06	16.689,01	0,00	4.172,25	20.861,26
								20.861,26

SUPERFICIE (Hectáreas)

<u>REFERENCIA SIGPAC</u>	<u>CULTIVO</u>	<u>SEC_REG</u>	<u>Declarada</u>	<u>Prod. Integrada</u>	<u>Control C.</u>	<u>Conv. SIGPAC</u>	<u>Determinada</u>
41-020-029-00062-001	80205	R	78,38	78,38	-	-	78,38
41-020-029-00063-003	80205	R	9,52	9,52	-	-	9,52
41-020-029-00063-004	80205	R	9,26	9,26	-	-	9,26
41-095-087-00017-001	80205	R	4,77	4,77	-	-	4,77
41-095-087-00017-002	80205	R	8,40	8,40	-	-	8,40
41-095-087-00017-003	80205	R	17,69	17,69	-	-	17,69
41-095-087-00017-004	80205	R	19,04	19,04	-	-	19,04



APELLIDOS Y NOMBRE / RAZÓN SOCIAL **NIF** **EXPEDIENTE**

ARROZ DE HATO BLANCO SL B91792606 8009232

Resumen de superficies

<u>GRUPO DE PAGO</u>	<u>SUPERFICIE (Hectáreas)</u>				<u>IMPORTE (Euros)</u>			<u>TOTAL</u>
	<u>Declarada</u>	<u>Determinada</u>	<u>Comp. (2010)</u>	<u>Resuelta</u>	<u>FEADER</u>	<u>M.A.A.M.A.</u>	<u>C.A.P.</u>	
15 PRODUCCIÓN INTEGRADA	39,77	39,77	39,77	39,77	7.890,37	0,00	1.972,59	9.862,96
								9.862,96

SUPERFICIE (Hectáreas)

<u>REFERENCIA SIGPAC</u>	<u>CULTIVO</u>	<u>SEC_REG</u>	<u>Declarada</u>	<u>Prod. Integrada</u>	<u>Control C.</u>	<u>Conv. SIGPAC</u>	<u>Determinada</u>
41-012-035-00001-008	80205	R	8,07	8,07	-	-	8,07
41-012-035-00001-028	80205	R	7,72	7,72	-	-	7,72
41-012-035-00001-031	80205	R	6,58	6,58	-	-	6,58
41-012-035-00001-034	80205	R	4,08	4,08	-	-	4,08
41-012-035-00001-037	80205	R	13,32	13,32	-	-	13,32

APELLIDOS Y NOMBRE / RAZÓN SOCIAL **NIF** **EXPEDIENTE**

ARROZ Y RIEGOS, S.L. B41208281 8006139

Resumen de superficies

<u>GRUPO DE PAGO</u>	<u>SUPERFICIE (Hectáreas)</u>				<u>IMPORTE (Euros)</u>			<u>TOTAL</u>
	<u>Declarada</u>	<u>Determinada</u>	<u>Comp. (2010)</u>	<u>Resuelta</u>	<u>FEADER</u>	<u>M.A.A.M.A.</u>	<u>C.A.P.</u>	
15 PRODUCCIÓN INTEGRADA	147,05	147,05	147,05	147,05	16.688,42	0,00	4.172,10	20.860,52
								20.860,52

SUPERFICIE (Hectáreas)

<u>REFERENCIA SIGPAC</u>	<u>CULTIVO</u>	<u>SEC_REG</u>	<u>Declarada</u>	<u>Prod. Integrada</u>	<u>Control C.</u>	<u>Conv. SIGPAC</u>	<u>Determinada</u>
41-020-029-00012-001	80302	R	10,69	10,69	-	-	10,69
41-020-029-00012-002	80302	R	11,20	11,20	-	-	11,20
41-020-029-00013-001	80302	R	12,18	12,18	-	-	12,18
41-020-029-00059-003	80807	R	33,96	33,96	-	-	33,96
41-020-029-00059-004	80205	R	42,79	42,79	-	-	42,79
41-020-029-00061-004	80807	R	10,12	10,12	-	-	10,12
41-020-029-00110-001	80302	R	1,12	1,12	-	-	1,12
41-095-087-00019-001	80302	R	11,88	11,88	-	-	11,88
41-095-087-00020-002	80302	R	13,11	13,11	-	-	13,11

APELLIDOS Y NOMBRE / RAZÓN SOCIAL **NIF** **EXPEDIENTE**

ASENSI CHAQUES SOCIEDAD CIVIL J41971441 8029256

Resumen de superficies

<u>GRUPO DE PAGO</u>	<u>SUPERFICIE (Hectáreas)</u>				<u>IMPORTE (Euros)</u>			<u>TOTAL</u>
	<u>Declarada</u>	<u>Determinada</u>	<u>Comp. (2010)</u>	<u>Resuelta</u>	<u>FEADER</u>	<u>M.A.A.M.A.</u>	<u>C.A.P.</u>	
15 PRODUCCIÓN INTEGRADA	88,77	88,77	88,77	88,77	13.219,59	0,00	3.304,90	16.524,49
								16.524,49

SUPERFICIE (Hectáreas)

<u>REFERENCIA SIGPAC</u>	<u>CULTIVO</u>	<u>SEC_REG</u>	<u>Declarada</u>	<u>Prod. Integrada</u>	<u>Control C.</u>	<u>Conv. SIGPAC</u>	<u>Determinada</u>
41-079-036-00005-002	80205	R	25,15	25,15	-	-	25,15
41-079-036-00005-005	80205	R	9,54	9,54	-	-	9,54
41-079-036-00005-006	80205	R	12,71	12,71	-	-	12,71
41-079-036-00005-007	80205	R	5,01	5,01	-	-	5,01
41-079-036-00005-008	80205	R	11,64	11,64	-	-	11,64
41-079-036-00005-009	80205	R	4,65	4,65	-	-	4,65
41-079-036-00005-010	80205	R	14,18	14,18	-	-	14,18
41-079-036-00005-011	80205	R	5,89	5,89	-	-	5,89



APELLIDOS Y NOMBRE / RAZÓN SOCIAL **NIF** **EXPEDIENTE**

ASIAN GUTIERREZ, SDAD. CIVIL J41889833 8012889

Resumen de superficies

GRUPO DE PAGO	SUPERFICIE (Hectáreas)				IMPORTE (Euros)			TOTAL
	Declarada	Determinada	Comp. (2010)	Resuelta	FEADER	M.A.A.M.A.	C.A.P.	
15 PRODUCCIÓN INTEGRADA	13,40	13,40	13,17	13,14	2.606,98	0,00	651,74	3.258,72
								3.258,72

SUPERFICIE (Hectáreas)

REFERENCIA SIGPAC	CULTIVO	SEC_REG	Declarada	Prod. Integrada	Control C.	Conv. SIGPAC	Determinada
41-079-041-00013-001	80807	R	2,88	2,88	-	-	2,88
41-079-041-00013-006	80807	R	7,96	7,96	-	-	7,96
41-079-041-00013-007	80807	R	2,56	2,56	-	-	2,56

APELLIDOS Y NOMBRE / RAZÓN SOCIAL **NIF** **EXPEDIENTE**

AVILA MARTINEZ CARMEN 27816117D 8028503

Resumen de superficies

GRUPO DE PAGO	SUPERFICIE (Hectáreas)				IMPORTE (Euros)			TOTAL
	Declarada	Determinada	Comp. (2010)	Resuelta	FEADER	M.A.A.M.A.	C.A.P.	
15 PRODUCCIÓN INTEGRADA	8,00	8,00	8,00	8,00	1.587,20	0,00	396,80	1.984,00
								1.984,00

SUPERFICIE (Hectáreas)

REFERENCIA SIGPAC	CULTIVO	SEC_REG	Declarada	Prod. Integrada	Control C.	Conv. SIGPAC	Determinada
41-104-016-00052-002	80205	R	8,00	8,00	-	-	8,00

APELLIDOS Y NOMBRE / RAZÓN SOCIAL **NIF** **EXPEDIENTE**

AVIÑO NAVARRO ANTONIO 28653754D 8029797

Resumen de superficies

GRUPO DE PAGO	SUPERFICIE (Hectáreas)				IMPORTE (Euros)			TOTAL
	Declarada	Determinada	Comp. (2010)	Resuelta	FEADER	M.A.A.M.A.	C.A.P.	
15 PRODUCCIÓN INTEGRADA	8,34	8,34	8,34	8,34	1.654,66	0,00	413,66	2.068,32
								2.068,32

SUPERFICIE (Hectáreas)

REFERENCIA SIGPAC	CULTIVO	SEC_REG	Declarada	Prod. Integrada	Control C.	Conv. SIGPAC	Determinada
41-104-006-00049-002	80807	R	8,34	8,34	-	-	8,34

APELLIDOS Y NOMBRE / RAZÓN SOCIAL **NIF** **EXPEDIENTE**

AVIÑO PUERTA ARTURO 28151288R 8030273

Resumen de superficies

GRUPO DE PAGO	SUPERFICIE (Hectáreas)				IMPORTE (Euros)			TOTAL
	Declarada	Determinada	Comp. (2010)	Resuelta	FEADER	M.A.A.M.A.	C.A.P.	
15 PRODUCCIÓN INTEGRADA	5,05	5,05	5,06	5,05	1.001,92	0,00	250,48	1.252,40
								1.252,40

SUPERFICIE (Hectáreas)

REFERENCIA SIGPAC	CULTIVO	SEC_REG	Declarada	Prod. Integrada	Control C.	Conv. SIGPAC	Determinada
41-104-015-00044-006	80205	R	5,05	5,05	-	-	5,05

APELLIDOS Y NOMBRE / RAZÓN SOCIAL **NIF** **EXPEDIENTE**

BADIA PEREZ FERNANDO 20119289Q 8003507

Resumen de superficies

GRUPO DE PAGO	SUPERFICIE (Hectáreas)				IMPORTE (Euros)			TOTAL
	Declarada	Determinada	Comp. (2010)	Resuelta	FEADER	M.A.A.M.A.	C.A.P.	
15 PRODUCCIÓN INTEGRADA	12,49	12,49	12,45	12,45	2.470,08	0,00	617,52	3.087,60
								3.087,60

SUPERFICIE (Hectáreas)

REFERENCIA SIGPAC	CULTIVO	SEC_REG	Declarada	Prod. Integrada	Control C.	Conv. SIGPAC	Determinada
41-104-008-00041-002	80205	R	4,00	4,00	-	-	4,00
41-104-008-00046-002	80205	R	3,90	3,90	-	-	3,90
41-104-008-00049-001	80205	R	4,59	4,59	-	-	4,59

APELLIDOS Y NOMBRE / RAZÓN SOCIAL **NIF** **EXPEDIENTE**

BAIBOR ASESORES,S.L. B91657551 8000019

Resumen de superficies

<u>GRUPO DE PAGO</u>	<u>SUPERFICIE (Hectáreas)</u>				<u>IMPORTE (Euros)</u>			<u>TOTAL</u>
	<u>Declarada</u>	<u>Determinada</u>	<u>Comp. (2010)</u>	<u>Resuelta</u>	<u>FEADER</u>	<u>M.A.A.M.A.</u>	<u>C.A.P.</u>	
15 PRODUCCIÓN INTEGRADA	31,60	31,60	31,36	31,32	6.213,89	0,00	1.553,47	7.767,36
								7.767,36

SUPERFICIE (Hectáreas)

<u>REFERENCIA SIGPAC</u>	<u>CULTIVO</u>	<u>SEC_REG</u>	<u>Declarada</u>	<u>Prod. Integrada</u>	<u>Control C.</u>	<u>Conv. SIGPAC</u>	<u>Determinada</u>
41-079-051-00014-001	80205	R	10,16	10,16	-	-	10,16
41-079-051-00014-002	80205	R	9,53	9,53	-	-	9,53
41-079-051-00015-002	80205	R	11,91	11,91	-	-	11,91

APELLIDOS Y NOMBRE / RAZÓN SOCIAL **NIF** **EXPEDIENTE**

BAIXAULI SAURI FRANCISCA 19637471W 8009374

Resumen de superficies

<u>GRUPO DE PAGO</u>	<u>SUPERFICIE (Hectáreas)</u>				<u>IMPORTE (Euros)</u>			<u>TOTAL</u>
	<u>Declarada</u>	<u>Determinada</u>	<u>Comp. (2010)</u>	<u>Resuelta</u>	<u>FEADER</u>	<u>M.A.A.M.A.</u>	<u>C.A.P.</u>	
15 PRODUCCIÓN INTEGRADA	58,24	58,24	59,31	58,24	10.107,29	0,00	2.526,82	12.634,11
								12.634,11

SUPERFICIE (Hectáreas)

<u>REFERENCIA SIGPAC</u>	<u>CULTIVO</u>	<u>SEC_REG</u>	<u>Declarada</u>	<u>Prod. Integrada</u>	<u>Control C.</u>	<u>Conv. SIGPAC</u>	<u>Determinada</u>
41-079-030-00001-005	80205	R	17,63	17,63	-	-	17,63
41-079-030-00001-006	80205	R	20,47	20,47	-	-	20,47
41-079-030-00001-007	80205	R	20,14	20,14	-	-	20,14

APELLIDOS Y NOMBRE / RAZÓN SOCIAL **NIF** **EXPEDIENTE**

BARCO Y MODESTO SOCIEDAD CIVIL J41544057 8002111

Resumen de superficies

<u>GRUPO DE PAGO</u>	<u>SUPERFICIE (Hectáreas)</u>				<u>IMPORTE (Euros)</u>			<u>TOTAL</u>
	<u>Declarada</u>	<u>Determinada</u>	<u>Comp. (2010)</u>	<u>Resuelta</u>	<u>FEADER</u>	<u>M.A.A.M.A.</u>	<u>C.A.P.</u>	
15 PRODUCCIÓN INTEGRADA	77,59	77,59	77,85	77,49	12.398,81	0,00	3.099,70	15.498,51
								15.498,51

SUPERFICIE (Hectáreas)

<u>REFERENCIA SIGPAC</u>	<u>CULTIVO</u>	<u>SEC_REG</u>	<u>Declarada</u>	<u>Prod. Integrada</u>	<u>Control C.</u>	<u>Conv. SIGPAC</u>	<u>Determinada</u>
41-012-049-00137-002	80807	R	9,23	9,23	-	-	9,23
41-012-049-00188-001	80807	R	7,70	7,70	-	-	7,70
41-079-052-00006-001	80205	R	12,72	12,72	-	-	12,72
41-104-013-00030-001	80205	R	10,30	10,30	-	-	10,30
41-104-013-00048-003	80205	R	4,43	4,43	-	-	4,43
41-104-015-00012-002	80205	R	33,21	33,21	-	-	33,21

APELLIDOS Y NOMBRE / RAZÓN SOCIAL **NIF** **EXPEDIENTE**

BAYON GARAMENDI MANUEL LUIS 34052597Q 8011151

Resumen de superficies

<u>GRUPO DE PAGO</u>	<u>SUPERFICIE (Hectáreas)</u>				<u>IMPORTE (Euros)</u>			<u>TOTAL</u>
	<u>Declarada</u>	<u>Determinada</u>	<u>Comp. (2010)</u>	<u>Resuelta</u>	<u>FEADER</u>	<u>M.A.A.M.A.</u>	<u>C.A.P.</u>	
15 PRODUCCIÓN INTEGRADA	18,60	18,60	18,86	18,58	3.686,27	0,00	921,57	4.607,84
								4.607,84

SUPERFICIE (Hectáreas)

<u>REFERENCIA SIGPAC</u>	<u>CULTIVO</u>	<u>SEC_REG</u>	<u>Declarada</u>	<u>Prod. Integrada</u>	<u>Control C.</u>	<u>Conv. SIGPAC</u>	<u>Determinada</u>
41-079-004-00090-002	80205	R	3,93	3,93	-	-	3,93
41-079-007-00022-002	80205	R	3,07	3,07	-	-	3,07
41-104-015-00016-001	80205	R	11,60	11,60	-	-	11,60

APELLIDOS Y NOMBRE / RAZÓN SOCIAL **NIF** **EXPEDIENTE**

BECA IGLESIAS CARLOS 27799266V 8000107

Resumen de superficies

<u>GRUPO DE PAGO</u>	<u>SUPERFICIE (Hectáreas)</u>				<u>IMPORTE (Euros)</u>			<u>TOTAL</u>
	<u>Declarada</u>	<u>Determinada</u>	<u>Comp. (2010)</u>	<u>Resuelta</u>	<u>FEADER</u>	<u>M.A.A.M.A.</u>	<u>C.A.P.</u>	
15 PRODUCCIÓN INTEGRADA	40,75	40,75	40,69	40,54	8.000,28	0,00	2.000,07	10.000,35
								10.000,35

SUPERFICIE (Hectáreas)

<u>REFERENCIA SIGPAC</u>	<u>CULTIVO</u>	<u>SEC_REG</u>	<u>Declarada</u>	<u>Prod. Integrada</u>	<u>Control C.</u>	<u>Conv. SIGPAC</u>	<u>Determinada</u>
41-079-054-00027-001	80205	R	12,69	12,69	-	-	12,69
41-079-054-00028-002	80205	R	12,00	12,00	-	-	12,00
41-079-054-00029-001	80205	R	10,59	10,59	-	-	10,59
41-079-054-00031-001	80205	R	5,47	5,47	-	-	5,47

APELLIDOS Y NOMBRE / RAZÓN SOCIAL **NIF** **EXPEDIENTE**

BECA IGLESIAS MARIA DEL CARMEN 25748396B 8004560

Resumen de superficies

<u>GRUPO DE PAGO</u>	<u>SUPERFICIE (Hectáreas)</u>				<u>IMPORTE (Euros)</u>			<u>TOTAL</u>
	<u>Declarada</u>	<u>Determinada</u>	<u>Comp. (2010)</u>	<u>Resuelta</u>	<u>FEADER</u>	<u>M.A.A.M.A.</u>	<u>C.A.P.</u>	
15 PRODUCCIÓN INTEGRADA	44,46	44,46	44,43	44,29	8.446,68	0,00	2.111,67	10.558,35
								10.558,35

SUPERFICIE (Hectáreas)

<u>REFERENCIA SIGPAC</u>	<u>CULTIVO</u>	<u>SEC_REG</u>	<u>Declarada</u>	<u>Prod. Integrada</u>	<u>Control C.</u>	<u>Conv. SIGPAC</u>	<u>Determinada</u>
41-104-012-00004-001	80205	R	8,09	8,09	-	-	8,09
41-104-012-00005-002	80205	R	29,84	29,84	-	-	29,84
41-104-012-00005-003	80205	R	3,38	3,38	-	-	3,38
41-104-012-00090-002	80205	R	3,15	3,15	-	-	3,15

APELLIDOS Y NOMBRE / RAZÓN SOCIAL **NIF** **EXPEDIENTE**

BEJAR GUERRERO ANA MARIA 28861328P 8002400

Resumen de superficies

<u>GRUPO DE PAGO</u>	<u>SUPERFICIE (Hectáreas)</u>				<u>IMPORTE (Euros)</u>			<u>TOTAL</u>
	<u>Declarada</u>	<u>Determinada</u>	<u>Comp. (2010)</u>	<u>Resuelta</u>	<u>FEADER</u>	<u>M.A.A.M.A.</u>	<u>C.A.P.</u>	
15 PRODUCCIÓN INTEGRADA	15,50	15,50	15,38	15,37	3.049,41	0,00	762,35	3.811,76
								3.811,76

SUPERFICIE (Hectáreas)

<u>REFERENCIA SIGPAC</u>	<u>CULTIVO</u>	<u>SEC_REG</u>	<u>Declarada</u>	<u>Prod. Integrada</u>	<u>Control C.</u>	<u>Conv. SIGPAC</u>	<u>Determinada</u>
41-012-049-00003-001	80205	R	8,19	8,19	-	-	8,19
41-012-049-00004-001	80205	R	7,31	7,31	-	-	7,31

APELLIDOS Y NOMBRE / RAZÓN SOCIAL **NIF** **EXPEDIENTE**

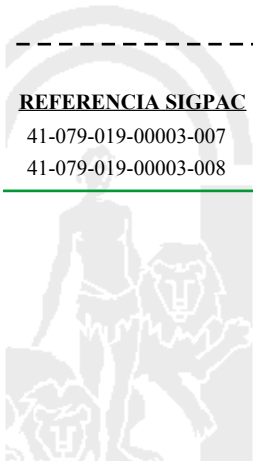
BEJARANO CUBERO ANTONIO 34057459W 8002112

Resumen de superficies

<u>GRUPO DE PAGO</u>	<u>SUPERFICIE (Hectáreas)</u>				<u>IMPORTE (Euros)</u>			<u>TOTAL</u>
	<u>Declarada</u>	<u>Determinada</u>	<u>Comp. (2010)</u>	<u>Resuelta</u>	<u>FEADER</u>	<u>M.A.A.M.A.</u>	<u>C.A.P.</u>	
15 PRODUCCIÓN INTEGRADA	8,45	8,45	8,34	8,45	1.654,66	0,00	413,66	2.068,32
								2.068,32

SUPERFICIE (Hectáreas)

<u>REFERENCIA SIGPAC</u>	<u>CULTIVO</u>	<u>SEC_REG</u>	<u>Declarada</u>	<u>Prod. Integrada</u>	<u>Control C.</u>	<u>Conv. SIGPAC</u>	<u>Determinada</u>
41-079-019-00003-007	80205	R	4,37	4,37	-	-	4,37
41-079-019-00003-008	80205	R	4,08	4,08	-	-	4,08



APELLIDOS Y NOMBRE / RAZÓN SOCIAL **NIF** **EXPEDIENTE**

BEJARANO FERNANDEZ ANTONIO 27883737D 8002401

Resumen de superficies

GRUPO DE PAGO	SUPERFICIE (Hectáreas)				IMPORTE (Euros)			TOTAL
	Declarada	Determinada	Comp. (2010)	Resuelta	FEADER	M.A.A.M.A.	C.A.P.	
15 PRODUCCIÓN INTEGRADA	4,07	4,07	4,06	4,06	805,50	0,00	201,38	1.006,88
								1.006,88

SUPERFICIE (Hectáreas)

REFERENCIA SIGPAC	CULTIVO	SEC_REG	Declarada	Prod. Integrada	Control C.	Conv. SIGPAC	Determinada
41-079-005-00014-003	80205	R	0,90	0,90	-	-	0,90
41-079-005-00026-001	80205	R	3,17	3,17	-	-	3,17

APELLIDOS Y NOMBRE / RAZÓN SOCIAL **NIF** **EXPEDIENTE**

BEJARANO SABO JOSE 28548660W 8028797

Resumen de superficies

GRUPO DE PAGO	SUPERFICIE (Hectáreas)				IMPORTE (Euros)			TOTAL
	Declarada	Determinada	Comp. (2010)	Resuelta	FEADER	M.A.A.M.A.	C.A.P.	
15 PRODUCCIÓN INTEGRADA	6,91	6,91	6,91	6,91	1.370,94	0,00	342,74	1.713,68
								1.713,68

SUPERFICIE (Hectáreas)

REFERENCIA SIGPAC	CULTIVO	SEC_REG	Declarada	Prod. Integrada	Control C.	Conv. SIGPAC	Determinada
41-104-019-00034-001	80205	R	6,91	6,91	-	-	6,91

APELLIDOS Y NOMBRE / RAZÓN SOCIAL **NIF** **EXPEDIENTE**

BEJARANO SOSA JOSE ANTONIO 28701432P 8031435

Resumen de superficies

GRUPO DE PAGO	SUPERFICIE (Hectáreas)				IMPORTE (Euros)			TOTAL
	Declarada	Determinada	Comp. (2010)	Resuelta	FEADER	M.A.A.M.A.	C.A.P.	
15 PRODUCCIÓN INTEGRADA	8,31	8,31	8,17	8,16	1.618,94	0,00	404,74	2.023,68
								2.023,68

SUPERFICIE (Hectáreas)

REFERENCIA SIGPAC	CULTIVO	SEC_REG	Declarada	Prod. Integrada	Control C.	Conv. SIGPAC	Determinada
41-104-016-00020-001	80205	R	8,31	8,31	-	-	8,31

APELLIDOS Y NOMBRE / RAZÓN SOCIAL **NIF** **EXPEDIENTE**

BELTRAN BURGUERA JUAN MANUEL 75407202T 8029524

Resumen de superficies

GRUPO DE PAGO	SUPERFICIE (Hectáreas)				IMPORTE (Euros)			TOTAL
	Declarada	Determinada	Comp. (2010)	Resuelta	FEADER	M.A.A.M.A.	C.A.P.	
15 PRODUCCIÓN INTEGRADA	23,71	23,71	23,26	23,26	4.614,78	0,00	1.153,70	5.768,48
								5.768,48

SUPERFICIE (Hectáreas)

REFERENCIA SIGPAC	CULTIVO	SEC_REG	Declarada	Prod. Integrada	Control C.	Conv. SIGPAC	Determinada
41-079-033-00033-002	80205	R	6,07	6,07	-	-	6,07
41-104-007-00012-002	80205	R	11,75	11,75	-	-	11,75
41-104-008-00017-002	80205	R	5,89	5,89	-	-	5,89

APELLIDOS Y NOMBRE / RAZÓN SOCIAL **NIF** **EXPEDIENTE**

BELTRAN RAMIREZ ENRIQUE 28694177K 8005775

Resumen de superficies

GRUPO DE PAGO	SUPERFICIE (Hectáreas)				IMPORTE (Euros)			TOTAL
	Declarada	Determinada	Comp. (2010)	Resuelta	FEADER	M.A.A.M.A.	C.A.P.	
15 PRODUCCIÓN INTEGRADA	7,81	7,81	7,79	7,81	1.545,54	0,00	386,38	1.931,92
								1.931,92

SUPERFICIE (Hectáreas)

REFERENCIA SIGPAC	CULTIVO	SEC_REG	Declarada	Prod. Integrada	Control C.	Conv. SIGPAC	Determinada
41-020-029-00026-001	80205	R	3,37	3,37	-	-	3,37
41-079-040-00017-002	80205	R	4,44	4,44	-	-	4,44

APELLIDOS Y NOMBRE / RAZÓN SOCIAL **NIF** **EXPEDIENTE**

BELTRAN RAMIREZ JOSE ANTONIO 28650314L 8005776

Resumen de superficies

<u>GRUPO DE PAGO</u>	<u>SUPERFICIE (Hectáreas)</u>				<u>IMPORTE (Euros)</u>			<u>TOTAL</u>
	<u>Declarada</u>	<u>Determinada</u>	<u>Comp. (2010)</u>	<u>Resuelta</u>	<u>FEADER</u>	<u>M.A.A.M.A.</u>	<u>C.A.P.</u>	
15 PRODUCCIÓN INTEGRADA	4,44	4,44	4,42	4,44	876,93	0,00	219,23	1.096,16
								1.096,16

SUPERFICIE (Hectáreas)

<u>REFERENCIA SIGPAC</u>	<u>CULTIVO</u>	<u>SEC_REG</u>	<u>Declarada</u>	<u>Prod. Integrada</u>	<u>Control C.</u>	<u>Conv. SIGPAC</u>	<u>Determinada</u>
41-079-040-00017-002	80205	R	4,44	4,44	-	-	4,44

APELLIDOS Y NOMBRE / RAZÓN SOCIAL **NIF** **EXPEDIENTE**

BELTRAN RAMIREZ JOSE MANUEL 28340171P 8005777

Resumen de superficies

<u>GRUPO DE PAGO</u>	<u>SUPERFICIE (Hectáreas)</u>				<u>IMPORTE (Euros)</u>			<u>TOTAL</u>
	<u>Declarada</u>	<u>Determinada</u>	<u>Comp. (2010)</u>	<u>Resuelta</u>	<u>FEADER</u>	<u>M.A.A.M.A.</u>	<u>C.A.P.</u>	
15 PRODUCCIÓN INTEGRADA	11,98	11,98	12,12	11,97	2.374,85	0,00	593,71	2.968,56
								2.968,56

SUPERFICIE (Hectáreas)

<u>REFERENCIA SIGPAC</u>	<u>CULTIVO</u>	<u>SEC_REG</u>	<u>Declarada</u>	<u>Prod. Integrada</u>	<u>Control C.</u>	<u>Conv. SIGPAC</u>	<u>Determinada</u>
41-020-029-00025-002	80205	R	4,53	4,53	-	-	4,53
41-020-029-00026-001	80205	R	2,89	2,89	-	-	2,89
41-079-040-00021-002	80205	R	4,56	4,56	-	-	4,56

APELLIDOS Y NOMBRE / RAZÓN SOCIAL **NIF** **EXPEDIENTE**

BELTRAN RAMIREZ PABLO AGUSTIN 28349163F 8005778

Resumen de superficies

<u>GRUPO DE PAGO</u>	<u>SUPERFICIE (Hectáreas)</u>				<u>IMPORTE (Euros)</u>			<u>TOTAL</u>
	<u>Declarada</u>	<u>Determinada</u>	<u>Comp. (2010)</u>	<u>Resuelta</u>	<u>FEADER</u>	<u>M.A.A.M.A.</u>	<u>C.A.P.</u>	
15 PRODUCCIÓN INTEGRADA	12,36	12,36	12,35	12,36	2.450,24	0,00	612,56	3.062,80
								3.062,80

SUPERFICIE (Hectáreas)

<u>REFERENCIA SIGPAC</u>	<u>CULTIVO</u>	<u>SEC_REG</u>	<u>Declarada</u>	<u>Prod. Integrada</u>	<u>Control C.</u>	<u>Conv. SIGPAC</u>	<u>Determinada</u>
41-020-029-00025-002	80205	R	4,54	4,54	-	-	4,54
41-020-029-00026-001	80205	R	3,38	3,38	-	-	3,38
41-079-040-00017-002	80205	R	4,44	4,44	-	-	4,44

APELLIDOS Y NOMBRE / RAZÓN SOCIAL **NIF** **EXPEDIENTE**

BELTRAN SORIANO JOSE 28322945D 8005779

Resumen de superficies

<u>GRUPO DE PAGO</u>	<u>SUPERFICIE (Hectáreas)</u>				<u>IMPORTE (Euros)</u>			<u>TOTAL</u>
	<u>Declarada</u>	<u>Determinada</u>	<u>Comp. (2010)</u>	<u>Resuelta</u>	<u>FEADER</u>	<u>M.A.A.M.A.</u>	<u>C.A.P.</u>	
15 PRODUCCIÓN INTEGRADA	32,22	32,22	32,29	32,22	6.392,45	0,00	1.598,11	7.990,56
								7.990,56

SUPERFICIE (Hectáreas)

<u>REFERENCIA SIGPAC</u>	<u>CULTIVO</u>	<u>SEC_REG</u>	<u>Declarada</u>	<u>Prod. Integrada</u>	<u>Control C.</u>	<u>Conv. SIGPAC</u>	<u>Determinada</u>
41-079-040-00012-001	80807	R	11,72	11,72	-	-	11,72
41-079-040-00018-001	80205	R	0,28	0,28	-	-	0,28
41-079-040-00018-002	80205	R	11,94	11,94	-	-	11,94
41-079-040-00019-002	80205	R	8,28	8,28	-	-	8,28



APELLIDOS Y NOMBRE / RAZÓN SOCIAL**NIF****EXPEDIENTE**

BELTRAN SORIANO JUAN JOSE

27909623C

8005780

Resumen de superficies

GRUPO DE PAGO	SUPERFICIE (Hectáreas)				IMPORTE (Euros)			TOTAL
	Declarada	Determinada	Comp. (2010)	Resuelta	FEADER	M.A.A.M.A.	C.A.P.	
15 PRODUCCIÓN INTEGRADA	29,26	29,26	29,30	29,21	5.795,26	0,00	1.448,82	7.244,08
								7.244,08

SUPERFICIE (Hectáreas)

REFERENCIA SIGPAC	CULTIVO	SEC_REG	Declarada	Prod. Integrada	Control C.	Conv. SIGPAC	Determinada
41-079-040-00022-002	80205	R	2,62	2,62	-	-	2,62
41-079-040-00022-003	80205	R	4,15	4,15	-	-	4,15
41-095-064-00077-002	80205	R	11,27	11,27	-	-	11,27
41-095-064-00077-003	80205	R	11,22	11,22	-	-	11,22

APELLIDOS Y NOMBRE / RAZÓN SOCIAL**NIF****EXPEDIENTE**

BELTRAN SORIANO LUIS

27281431G

8005781

Resumen de superficies

GRUPO DE PAGO	SUPERFICIE (Hectáreas)				IMPORTE (Euros)			TOTAL
	Declarada	Determinada	Comp. (2010)	Resuelta	FEADER	M.A.A.M.A.	C.A.P.	
15 PRODUCCIÓN INTEGRADA	35,24	35,24	34,82	34,82	6.908,29	0,00	1.727,07	8.635,36
								8.635,36

SUPERFICIE (Hectáreas)

REFERENCIA SIGPAC	CULTIVO	SEC_REG	Declarada	Prod. Integrada	Control C.	Conv. SIGPAC	Determinada
41-079-040-00020-002	80205	R	5,99	5,99	-	-	5,99
41-095-064-00076-001	80205	R	7,18	7,18	-	-	7,18
41-095-064-00076-002	80205	R	10,96	10,96	-	-	10,96
41-095-064-00076-003	80205	R	11,11	11,11	-	-	11,11

APELLIDOS Y NOMBRE / RAZÓN SOCIAL**NIF****EXPEDIENTE**

BETICA DEL ARROZ, SL

B91283275

8003556

Resumen de superficies

GRUPO DE PAGO	SUPERFICIE (Hectáreas)				IMPORTE (Euros)			TOTAL
	Declarada	Determinada	Comp. (2010)	Resuelta	FEADER	M.A.A.M.A.	C.A.P.	
15 PRODUCCIÓN INTEGRADA	23,21	23,21	23,21	23,21	4.604,86	0,00	1.151,22	5.756,08
								5.756,08

SUPERFICIE (Hectáreas)

REFERENCIA SIGPAC	CULTIVO	SEC_REG	Declarada	Prod. Integrada	Control C.	Conv. SIGPAC	Determinada
41-012-049-00093-001	80390	R	0,27	0,27	-	-	0,27
41-012-049-00094-002	80390	R	12,72	12,72	-	-	12,72
41-104-013-00029-002	80390	R	10,22	10,22	-	-	10,22

APELLIDOS Y NOMBRE / RAZÓN SOCIAL**NIF****EXPEDIENTE**

B.G. AGRICULTORES ASOCIADOS S.L.

B41827858


8004693

Resumen de superficies

GRUPO DE PAGO	SUPERFICIE (Hectáreas)				IMPORTE (Euros)			TOTAL
	Declarada	Determinada	Comp. (2010)	Resuelta	FEADER	M.A.A.M.A.	C.A.P.	
15 PRODUCCIÓN INTEGRADA	30,63	30,63	30,63	30,63	6.076,99	0,00	1.519,25	7.596,24
								7.596,24

SUPERFICIE (Hectáreas)

REFERENCIA SIGPAC	CULTIVO	SEC_REG	Declarada	Prod. Integrada	Control C.	Conv. SIGPAC	Determinada
41-069-018-00017-001	80205	R	30,63	30,63	-	-	30,63



APELLIDOS Y NOMBRE / RAZÓN SOCIAL **NIF** **EXPEDIENTE**

BIBIANA, S.C. J41968728 8022561

Resumen de superficies

<u>GRUPO DE PAGO</u>	<u>SUPERFICIE (Hectáreas)</u>				<u>IMPORTE (Euros)</u>			<u>TOTAL</u>
	<u>Declarada</u>	<u>Determinada</u>	<u>Comp. (2010)</u>	<u>Resuelta</u>	<u>FEADER</u>	<u>M.A.A.M.A.</u>	<u>C.A.P.</u>	
15 PRODUCCIÓN INTEGRADA	44,90	44,90	44,92	44,90	8.519,30	0,00	2.129,82	10.649,12
								10.649,12

SUPERFICIE (Hectáreas)

<u>REFERENCIA SIGPAC</u>	<u>CULTIVO</u>	<u>SEC_REG</u>	<u>Declarada</u>	<u>Prod. Integrada</u>	<u>Control C.</u>	<u>Conv. SIGPAC</u>	<u>Determinada</u>
41-079-008-00002-002	80205	R	14,78	14,78	-	-	14,78
41-079-008-00002-003	80205	R	13,57	13,57	-	-	13,57
41-079-008-00008-002	80205	R	5,38	5,38	-	-	5,38
41-079-008-00076-003	80205	R	11,17	11,17	-	-	11,17

APELLIDOS Y NOMBRE / RAZÓN SOCIAL **NIF** **EXPEDIENTE**

BIZCOCHO GONZALEZ JULIANA 27286204Q 8002113

Resumen de superficies

<u>GRUPO DE PAGO</u>	<u>SUPERFICIE (Hectáreas)</u>				<u>IMPORTE (Euros)</u>			<u>TOTAL</u>
	<u>Declarada</u>	<u>Determinada</u>	<u>Comp. (2010)</u>	<u>Resuelta</u>	<u>FEADER</u>	<u>M.A.A.M.A.</u>	<u>C.A.P.</u>	
15 PRODUCCIÓN INTEGRADA	9,64	9,64	9,87	9,62	1.908,61	0,00	477,15	2.385,76
								2.385,76

SUPERFICIE (Hectáreas)

<u>REFERENCIA SIGPAC</u>	<u>CULTIVO</u>	<u>SEC_REG</u>	<u>Declarada</u>	<u>Prod. Integrada</u>	<u>Control C.</u>	<u>Conv. SIGPAC</u>	<u>Determinada</u>
41-079-005-00025-002	80205	R	2,90	2,90	-	-	2,90
41-079-008-00035-001	80205	R	6,74	6,74	-	-	6,74

APELLIDOS Y NOMBRE / RAZÓN SOCIAL **NIF** **EXPEDIENTE**

BIZCOCHO GONZALEZ MANUEL 27817068V 8003508

Resumen de superficies

<u>GRUPO DE PAGO</u>	<u>SUPERFICIE (Hectáreas)</u>				<u>IMPORTE (Euros)</u>			<u>TOTAL</u>
	<u>Declarada</u>	<u>Determinada</u>	<u>Comp. (2010)</u>	<u>Resuelta</u>	<u>FEADER</u>	<u>M.A.A.M.A.</u>	<u>C.A.P.</u>	
15 PRODUCCIÓN INTEGRADA	2,67	2,67	2,68	2,67	529,73	0,00	132,43	662,16
								662,16

SUPERFICIE (Hectáreas)

<u>REFERENCIA SIGPAC</u>	<u>CULTIVO</u>	<u>SEC_REG</u>	<u>Declarada</u>	<u>Prod. Integrada</u>	<u>Control C.</u>	<u>Conv. SIGPAC</u>	<u>Determinada</u>
41-079-029-00006-035	80205	R	1,70	1,70	-	-	1,70
41-079-029-00006-036	80205	R	0,97	0,97	-	-	0,97

APELLIDOS Y NOMBRE / RAZÓN SOCIAL **NIF** **EXPEDIENTE**

BLANCO BARCO MANUELA 28695895Z 8011154

Resumen de superficies

<u>GRUPO DE PAGO</u>	<u>SUPERFICIE (Hectáreas)</u>				<u>IMPORTE (Euros)</u>			<u>TOTAL</u>
	<u>Declarada</u>	<u>Determinada</u>	<u>Comp. (2010)</u>	<u>Resuelta</u>	<u>FEADER</u>	<u>M.A.A.M.A.</u>	<u>C.A.P.</u>	
15 PRODUCCIÓN INTEGRADA	5,41	5,41	5,41	5,41	1.073,34	0,00	268,34	1.341,68
								1.341,68

SUPERFICIE (Hectáreas)

<u>REFERENCIA SIGPAC</u>	<u>CULTIVO</u>	<u>SEC_REG</u>	<u>Declarada</u>	<u>Prod. Integrada</u>	<u>Control C.</u>	<u>Conv. SIGPAC</u>	<u>Determinada</u>
41-095-064-00007-003	80807	R	2,47	2,47	-	-	2,47
41-095-064-00015-001	80807	R	2,94	2,94	-	-	2,94



APELLIDOS Y NOMBRE / RAZÓN SOCIAL **NIF** **EXPEDIENTE**

BLANCO LOPEZ PEDRO 75476019R 8005091

Resumen de superficies

<u>GRUPO DE PAGO</u>	<u>SUPERFICIE (Hectáreas)</u>				<u>IMPORTE (Euros)</u>			<u>TOTAL</u>
	<u>Declarada</u>	<u>Determinada</u>	<u>Comp. (2010)</u>	<u>Resuelta</u>	<u>FEADER</u>	<u>M.A.A.M.A.</u>	<u>C.A.P.</u>	
15 PRODUCCIÓN INTEGRADA	11,37	11,37	11,37	11,37	2.255,81	0,00	563,95	2.819,76
								2.819,76

SUPERFICIE (Hectáreas)

<u>REFERENCIA SIGPAC</u>	<u>CULTIVO</u>	<u>SEC_REG</u>	<u>Declarada</u>	<u>Prod. Integrada</u>	<u>Control.C.</u>	<u>Conv. SIGPAC</u>	<u>Determinada</u>
41-038-036-00012-003	80205	R	0,73	0,73	-	-	0,73
41-095-064-00082-001	80205	R	10,64	10,64	-	-	10,64

APELLIDOS Y NOMBRE / RAZÓN SOCIAL **NIF** **EXPEDIENTE**

BLAY RUIZ CRISTINA 34059617K 8014208

Resumen de superficies

<u>GRUPO DE PAGO</u>	<u>SUPERFICIE (Hectáreas)</u>				<u>IMPORTE (Euros)</u>			<u>TOTAL</u>
	<u>Declarada</u>	<u>Determinada</u>	<u>Comp. (2010)</u>	<u>Resuelta</u>	<u>FEADER</u>	<u>M.A.A.M.A.</u>	<u>C.A.P.</u>	
15 PRODUCCIÓN INTEGRADA	26,90	26,90	13,97	13,98	2.771,65	0,00	692,91	3.464,56
								3.464,56

SUPERFICIE (Hectáreas)

<u>REFERENCIA SIGPAC</u>	<u>CULTIVO</u>	<u>SEC_REG</u>	<u>Declarada</u>	<u>Prod. Integrada</u>	<u>Control.C.</u>	<u>Conv. SIGPAC</u>	<u>Determinada</u>
41-104-003-00019-002	80302	R	12,92	12,92	-	-	12,92
41-104-004-00001-002	80791	R	13,98	13,98	-	-	13,98

APELLIDOS Y NOMBRE / RAZÓN SOCIAL **NIF** **EXPEDIENTE**

BLAY RUIZ ENRIQUE 34054518M 8014209

Resumen de superficies

<u>GRUPO DE PAGO</u>	<u>SUPERFICIE (Hectáreas)</u>				<u>IMPORTE (Euros)</u>			<u>TOTAL</u>
	<u>Declarada</u>	<u>Determinada</u>	<u>Comp. (2010)</u>	<u>Resuelta</u>	<u>FEADER</u>	<u>M.A.A.M.A.</u>	<u>C.A.P.</u>	
15 PRODUCCIÓN INTEGRADA	25,41	25,41	25,48	25,37	5.033,41	0,00	1.258,35	6.291,76
								6.291,76

SUPERFICIE (Hectáreas)

<u>REFERENCIA SIGPAC</u>	<u>CULTIVO</u>	<u>SEC_REG</u>	<u>Declarada</u>	<u>Prod. Integrada</u>	<u>Control.C.</u>	<u>Conv. SIGPAC</u>	<u>Determinada</u>
41-104-003-00018-002	80807	R	1,94	1,94	-	-	1,94
41-104-003-00018-003	80807	R	7,50	7,50	-	-	7,50
41-104-006-00051-002	80302	R	15,97	15,97	-	-	15,97

APELLIDOS Y NOMBRE / RAZÓN SOCIAL **NIF** **EXPEDIENTE**

BLAY RUIZ MARCOS 34057132C 8014210

Resumen de superficies

<u>GRUPO DE PAGO</u>	<u>SUPERFICIE (Hectáreas)</u>				<u>IMPORTE (Euros)</u>			<u>TOTAL</u>
	<u>Declarada</u>	<u>Determinada</u>	<u>Comp. (2010)</u>	<u>Resuelta</u>	<u>FEADER</u>	<u>M.A.A.M.A.</u>	<u>C.A.P.</u>	
15 PRODUCCIÓN INTEGRADA	31,24	31,24	28,13	31,16	5.580,99	0,00	1.395,25	6.976,24
								6.976,24

SUPERFICIE (Hectáreas)

<u>REFERENCIA SIGPAC</u>	<u>CULTIVO</u>	<u>SEC_REG</u>	<u>Declarada</u>	<u>Prod. Integrada</u>	<u>Control.C.</u>	<u>Conv. SIGPAC</u>	<u>Determinada</u>
41-104-001-00017-002	80302	R	11,46	11,46	-	-	11,46
41-104-004-00002-002	80791	R	4,31	4,31	-	-	4,31
41-104-004-00002-003	80791	R	4,31	4,31	-	-	4,31
41-104-004-00003-004	80791	R	11,16	11,16	-	-	11,16



APELLIDOS Y NOMBRE / RAZÓN SOCIAL **NIF** **EXPEDIENTE**

BOHORQUEZ ARANDA MERCEDES 31421791L 8005092

Resumen de superficies

<u>GRUPO DE PAGO</u>	<u>SUPERFICIE (Hectáreas)</u>				<u>IMPORTE (Euros)</u>			<u>TOTAL</u>
	<u>Declarada</u>	<u>Determinada</u>	<u>Comp. (2010)</u>	<u>Resuelta</u>	<u>FEADER</u>	<u>M.A.A.M.A.</u>	<u>C.A.P.</u>	
15 PRODUCCIÓN INTEGRADA	31,19	31,19	31,19	31,19	6.188,10	0,00	1.547,02	7.735,12
								7.735,12

SUPERFICIE (Hectáreas)

<u>REFERENCIA SIGPAC</u>	<u>CULTIVO</u>	<u>SEC_REG</u>	<u>Declarada</u>	<u>Prod. Integrada</u>	<u>Control.C.</u>	<u>Conv. SIGPAC</u>	<u>Determinada</u>
41-020-029-00043-001	80205	R	9,15	9,15	-	-	9,15
41-020-029-00043-002	80205	R	6,38	6,38	-	-	6,38
41-020-029-00044-001	80205	R	1,26	1,26	-	-	1,26
41-020-029-00044-002	80205	R	14,40	14,40	-	-	14,40

APELLIDOS Y NOMBRE / RAZÓN SOCIAL **NIF** **EXPEDIENTE**

BOIX CEBOLLA BIBIANA 34052929A 8028987

Resumen de superficies

<u>GRUPO DE PAGO</u>	<u>SUPERFICIE (Hectáreas)</u>				<u>IMPORTE (Euros)</u>			<u>TOTAL</u>
	<u>Declarada</u>	<u>Determinada</u>	<u>Comp. (2010)</u>	<u>Resuelta</u>	<u>FEADER</u>	<u>M.A.A.M.A.</u>	<u>C.A.P.</u>	
15 PRODUCCIÓN INTEGRADA	6,67	6,67	6,89	6,61	1.311,42	0,00	327,86	1.639,28
								1.639,28

SUPERFICIE (Hectáreas)

<u>REFERENCIA SIGPAC</u>	<u>CULTIVO</u>	<u>SEC_REG</u>	<u>Declarada</u>	<u>Prod. Integrada</u>	<u>Control.C.</u>	<u>Conv. SIGPAC</u>	<u>Determinada</u>
41-104-006-00016-001	80413	R	6,67	6,67	-	-	6,67

APELLIDOS Y NOMBRE / RAZÓN SOCIAL **NIF** **EXPEDIENTE**

BOIX CEBOLLA JOSE MANUEL 28511108D 8030514

Resumen de superficies

<u>GRUPO DE PAGO</u>	<u>SUPERFICIE (Hectáreas)</u>				<u>IMPORTE (Euros)</u>			<u>TOTAL</u>
	<u>Declarada</u>	<u>Determinada</u>	<u>Comp. (2010)</u>	<u>Resuelta</u>	<u>FEADER</u>	<u>M.A.A.M.A.</u>	<u>C.A.P.</u>	
15 PRODUCCIÓN INTEGRADA	6,70	6,70	6,72	6,70	1.329,28	0,00	332,32	1.661,60
								1.661,60

SUPERFICIE (Hectáreas)

<u>REFERENCIA SIGPAC</u>	<u>CULTIVO</u>	<u>SEC_REG</u>	<u>Declarada</u>	<u>Prod. Integrada</u>	<u>Control.C.</u>	<u>Conv. SIGPAC</u>	<u>Determinada</u>
41-104-006-00016-001	80413	R	6,70	6,70	-	-	6,70

APELLIDOS Y NOMBRE / RAZÓN SOCIAL **NIF** **EXPEDIENTE**

BOIX CEBOLLA JUAN BAUTISTA 28503147Y 8000155

Resumen de superficies

<u>GRUPO DE PAGO</u>	<u>SUPERFICIE (Hectáreas)</u>				<u>IMPORTE (Euros)</u>			<u>TOTAL</u>
	<u>Declarada</u>	<u>Determinada</u>	<u>Comp. (2010)</u>	<u>Resuelta</u>	<u>FEADER</u>	<u>M.A.A.M.A.</u>	<u>C.A.P.</u>	
15 PRODUCCIÓN INTEGRADA	12,83	12,83	12,83	12,83	2.545,47	0,00	636,37	3.181,84
								3.181,84

SUPERFICIE (Hectáreas)

<u>REFERENCIA SIGPAC</u>	<u>CULTIVO</u>	<u>SEC_REG</u>	<u>Declarada</u>	<u>Prod. Integrada</u>	<u>Control.C.</u>	<u>Conv. SIGPAC</u>	<u>Determinada</u>
41-104-006-00029-002	80205	R	4,71	4,71	-	-	4,71
41-104-006-00030-002	80205	R	1,78	1,78	-	-	1,78
41-104-010-00051-001	80205	R	6,34	6,34	-	-	6,34



APELLIDOS Y NOMBRE / RAZÓN SOCIAL **NIF** **EXPEDIENTE**

BOIX CEBOLLA MARIA DE SALES 75390283D 8028985

Resumen de superficies

GRUPO DE PAGO	SUPERFICIE (Hectáreas)				IMPORTE (Euros)			TOTAL
	Declarada	Determinada	Comp. (2010)	Resuelta	FEADER	M.A.A.M.A.	C.A.P.	
15 PRODUCCIÓN INTEGRADA	5,06	5,06	4,98	5,06	988,03	0,00	247,01	1.235,04
								1.235,04

SUPERFICIE (Hectáreas)

REFERENCIA SIGPAC	CULTIVO	SEC_REG	Declarada	Prod. Integrada	Control C.	Conv. SIGPAC	Determinada
41-079-050-00013-001	80413	R	5,06	5,06	-	-	5,06

APELLIDOS Y NOMBRE / RAZÓN SOCIAL **NIF** **EXPEDIENTE**

BOIX CEBOLLA VICTOR MIGUEL 28653778X 8028989

Resumen de superficies

GRUPO DE PAGO	SUPERFICIE (Hectáreas)				IMPORTE (Euros)			TOTAL
	Declarada	Determinada	Comp. (2010)	Resuelta	FEADER	M.A.A.M.A.	C.A.P.	
15 PRODUCCIÓN INTEGRADA	4,96	4,96	4,98	4,96	984,06	0,00	246,02	1.230,08
								1.230,08

SUPERFICIE (Hectáreas)

REFERENCIA SIGPAC	CULTIVO	SEC_REG	Declarada	Prod. Integrada	Control C.	Conv. SIGPAC	Determinada
41-079-050-00013-001	80413	R	4,96	4,96	-	-	4,96

APELLIDOS Y NOMBRE / RAZÓN SOCIAL **NIF** **EXPEDIENTE**

BORJA MIRAGALL ROSARIO DIANA 48814424Y 8012890

Resumen de superficies

GRUPO DE PAGO	SUPERFICIE (Hectáreas)				IMPORTE (Euros)			TOTAL
	Declarada	Determinada	Comp. (2010)	Resuelta	FEADER	M.A.A.M.A.	C.A.P.	
15 PRODUCCIÓN INTEGRADA	3,12	3,12	3,00	3,12	595,20	0,00	148,80	744,00
								744,00

SUPERFICIE (Hectáreas)

REFERENCIA SIGPAC	CULTIVO	SEC_REG	Declarada	Prod. Integrada	Control C.	Conv. SIGPAC	Determinada
41-079-053-00019-002	80205	R	3,12	3,12	-	-	3,12

APELLIDOS Y NOMBRE / RAZÓN SOCIAL **NIF** **EXPEDIENTE**

BRUGAROLAS PECHE MARIA ISABEL 28874260Z 8000227

Resumen de superficies

GRUPO DE PAGO	SUPERFICIE (Hectáreas)				IMPORTE (Euros)			TOTAL
	Declarada	Determinada	Comp. (2010)	Resuelta	FEADER	M.A.A.M.A.	C.A.P.	
15 PRODUCCIÓN INTEGRADA	17,23	17,23	17,29	17,07	3.386,69	0,00	846,67	4.233,36
								4.233,36

SUPERFICIE (Hectáreas)

REFERENCIA SIGPAC	CULTIVO	SEC_REG	Declarada	Prod. Integrada	Control C.	Conv. SIGPAC	Determinada
41-020-028-00060-001	80205	R	1,12	1,12	-	-	1,12
41-079-040-00009-001	80205	R	6,08	6,08	-	-	6,08
41-079-040-00010-001	80205	R	0,23	0,23	-	-	0,23
41-095-087-00014-001	80205	R	9,80	9,80	-	-	9,80

APELLIDOS Y NOMBRE / RAZÓN SOCIAL **NIF** **EXPEDIENTE**

BRUGAROLAS PECHE MARIA LUISA 28677944A 8000228

Resumen de superficies

GRUPO DE PAGO	SUPERFICIE (Hectáreas)				IMPORTE (Euros)			TOTAL
	Declarada	Determinada	Comp. (2010)	Resuelta	FEADER	M.A.A.M.A.	C.A.P.	
15 PRODUCCIÓN INTEGRADA	21,14	21,14	20,63	20,62	4.091,01	0,00	1.022,75	5.113,76
								5.113,76

SUPERFICIE (Hectáreas)

REFERENCIA SIGPAC	CULTIVO	SEC_REG	Declarada	Prod. Integrada	Control C.	Conv. SIGPAC	Determinada
41-079-040-00013-002	80205	R	12,45	12,45	-	-	12,45
41-079-042-00040-002	80205	R	8,69	8,69	-	-	8,69

APELLIDOS Y NOMBRE / RAZÓN SOCIAL **NIF** **EXPEDIENTE**

BRUGAROLAS SANZ BEATRIZ 28526908P 8009020

Resumen de superficies

<u>GRUPO DE PAGO</u>	<u>SUPERFICIE (Hectáreas)</u>				<u>IMPORTE (Euros)</u>			<u>TOTAL</u>
	<u>Declarada</u>	<u>Determinada</u>	<u>Comp. (2010)</u>	<u>Resuelta</u>	<u>FEADER</u>	<u>M.A.A.M.A.</u>	<u>C.A.P.</u>	
15 PRODUCCIÓN INTEGRADA	25,87	25,87	26,45	25,87	5.132,61	0,00	1.283,15	6.415,76
								6.415,76

SUPERFICIE (Hectáreas)

<u>REFERENCIA SIGPAC</u>	<u>CULTIVO</u>	<u>SEC_REG</u>	<u>Declarada</u>	<u>Prod. Integrada</u>	<u>Control C.</u>	<u>Conv. SIGPAC</u>	<u>Determinada</u>
41-012-049-00053-004	80205	R	11,87	11,87	-	-	11,87
41-012-049-00053-005	80205	R	14,00	14,00	-	-	14,00

APELLIDOS Y NOMBRE / RAZÓN SOCIAL **NIF** **EXPEDIENTE**

BRUGAROLAS SANZ FRANCISCO JAVIER 28722697K 8009021

Resumen de superficies

<u>GRUPO DE PAGO</u>	<u>SUPERFICIE (Hectáreas)</u>				<u>IMPORTE (Euros)</u>			<u>TOTAL</u>
	<u>Declarada</u>	<u>Determinada</u>	<u>Comp. (2010)</u>	<u>Resuelta</u>	<u>FEADER</u>	<u>M.A.A.M.A.</u>	<u>C.A.P.</u>	
15 PRODUCCIÓN INTEGRADA	25,73	25,73	25,85	25,73	5.104,83	0,00	1.276,21	6.381,04
								6.381,04

SUPERFICIE (Hectáreas)

<u>REFERENCIA SIGPAC</u>	<u>CULTIVO</u>	<u>SEC_REG</u>	<u>Declarada</u>	<u>Prod. Integrada</u>	<u>Control C.</u>	<u>Conv. SIGPAC</u>	<u>Determinada</u>
41-012-049-00053-005	80205	R	16,90	16,90	-	-	16,90
41-012-049-00053-006	80205	R	8,83	8,83	-	-	8,83

APELLIDOS Y NOMBRE / RAZÓN SOCIAL **NIF** **EXPEDIENTE**

BRUGAROLAS SANZ IGNACIO 28727862B 8009022

Resumen de superficies

<u>GRUPO DE PAGO</u>	<u>SUPERFICIE (Hectáreas)</u>				<u>IMPORTE (Euros)</u>			<u>TOTAL</u>
	<u>Declarada</u>	<u>Determinada</u>	<u>Comp. (2010)</u>	<u>Resuelta</u>	<u>FEADER</u>	<u>M.A.A.M.A.</u>	<u>C.A.P.</u>	
15 PRODUCCIÓN INTEGRADA	26,34	26,34	26,46	26,34	5.225,86	0,00	1.306,46	6.532,32
								6.532,32

SUPERFICIE (Hectáreas)

<u>REFERENCIA SIGPAC</u>	<u>CULTIVO</u>	<u>SEC_REG</u>	<u>Declarada</u>	<u>Prod. Integrada</u>	<u>Control C.</u>	<u>Conv. SIGPAC</u>	<u>Determinada</u>
41-012-049-00053-006	80205	R	26,34	26,34	-	-	26,34

APELLIDOS Y NOMBRE / RAZÓN SOCIAL **NIF** **EXPEDIENTE**

BRUGAROLAS SANZ JOSE 28508294R 8009023

Resumen de superficies

<u>GRUPO DE PAGO</u>	<u>SUPERFICIE (Hectáreas)</u>				<u>IMPORTE (Euros)</u>			<u>TOTAL</u>
	<u>Declarada</u>	<u>Determinada</u>	<u>Comp. (2010)</u>	<u>Resuelta</u>	<u>FEADER</u>	<u>M.A.A.M.A.</u>	<u>C.A.P.</u>	
15 PRODUCCIÓN INTEGRADA	23,96	23,96	24,12	23,96	4.753,66	0,00	1.188,42	5.942,08
								5.942,08

SUPERFICIE (Hectáreas)

<u>REFERENCIA SIGPAC</u>	<u>CULTIVO</u>	<u>SEC_REG</u>	<u>Declarada</u>	<u>Prod. Integrada</u>	<u>Control C.</u>	<u>Conv. SIGPAC</u>	<u>Determinada</u>
41-012-049-00053-004	80205	R	8,21	8,21	-	-	8,21
41-104-013-00028-005	80205	R	15,75	15,75	-	-	15,75

APELLIDOS Y NOMBRE / RAZÓN SOCIAL **NIF** **EXPEDIENTE**

BRUGAROLAS SANZ LOURDES 28531930Q 8009024

Resumen de superficies

<u>GRUPO DE PAGO</u>	<u>SUPERFICIE (Hectáreas)</u>				<u>IMPORTE (Euros)</u>			<u>TOTAL</u>
	<u>Declarada</u>	<u>Determinada</u>	<u>Comp. (2010)</u>	<u>Resuelta</u>	<u>FEADER</u>	<u>M.A.A.M.A.</u>	<u>C.A.P.</u>	
15 PRODUCCIÓN INTEGRADA	25,78	25,78	26,03	25,78	5.114,75	0,00	1.278,69	6.393,44
								6.393,44

SUPERFICIE (Hectáreas)

<u>REFERENCIA SIGPAC</u>	<u>CULTIVO</u>	<u>SEC_REG</u>	<u>Declarada</u>	<u>Prod. Integrada</u>	<u>Control C.</u>	<u>Conv. SIGPAC</u>	<u>Determinada</u>
41-012-049-00053-005	80205	R	8,65	8,65	-	-	8,65
41-104-013-00028-005	80205	R	17,13	17,13	-	-	17,13

APELLIDOS Y NOMBRE / RAZÓN SOCIAL **NIF** **EXPEDIENTE**
 BRUGAROLAS SANZ MARIA AMPARO 28508293T 8009025

Resumen de superficies

GRUPO DE PAGO	SUPERFICIE (Hectáreas)				IMPORTE (Euros)			TOTAL
	Declarada	Determinada	Comp. (2010)	Resuelta	FEADER	M.A.A.M.A.	C.A.P.	
15 PRODUCCIÓN INTEGRADA	26,25	26,25	26,45	26,25	5.208,00	0,00	1.302,00	6.510,00
								6.510,00

SUPERFICIE (Hectáreas)

REFERENCIA SIGPAC	CULTIVO	SEC_REG	Declarada	Prod. Integrada	Control C.	Conv. SIGPAC	Determinada
41-012-049-00053-004	80205	R	26,25	26,25	-	-	26,25

APELLIDOS Y NOMBRE / RAZÓN SOCIAL **NIF** **EXPEDIENTE**
 BRUGAROLAS SANZ RAFAEL 28873253L 8009026

Resumen de superficies

GRUPO DE PAGO	SUPERFICIE (Hectáreas)				IMPORTE (Euros)			TOTAL
	Declarada	Determinada	Comp. (2010)	Resuelta	FEADER	M.A.A.M.A.	C.A.P.	
15 PRODUCCIÓN INTEGRADA	24,44	24,44	24,54	24,44	4.848,90	0,00	1.212,22	6.061,12
								6.061,12

SUPERFICIE (Hectáreas)

REFERENCIA SIGPAC	CULTIVO	SEC_REG	Declarada	Prod. Integrada	Control C.	Conv. SIGPAC	Determinada
41-012-049-00053-005	80205	R	7,93	7,93	-	-	7,93
41-104-013-00028-005	80205	R	5,62	5,62	-	-	5,62
41-104-015-00007-002	80205	R	10,89	10,89	-	-	10,89

APELLIDOS Y NOMBRE / RAZÓN SOCIAL **NIF** **EXPEDIENTE**
 CABALLERO ESCRIBANO ALFONSO 28653043B 8005782

Resumen de superficies

GRUPO DE PAGO	SUPERFICIE (Hectáreas)				IMPORTE (Euros)			TOTAL
	Declarada	Determinada	Comp. (2010)	Resuelta	FEADER	M.A.A.M.A.	C.A.P.	
15 PRODUCCIÓN INTEGRADA	39,41	39,41	39,41	39,41	7.818,94	0,00	1.954,74	9.773,68
								9.773,68

SUPERFICIE (Hectáreas)

REFERENCIA SIGPAC	CULTIVO	SEC_REG	Declarada	Prod. Integrada	Control C.	Conv. SIGPAC	Determinada
41-095-064-00035-002	80205	R	11,82	11,82	-	-	11,82
41-095-064-00040-003	80205	R	12,28	12,28	-	-	12,28
41-095-064-00089-001	80205	R	12,05	12,05	-	-	12,05
41-095-087-00008-001	80205	R	3,26	3,26	-	-	3,26

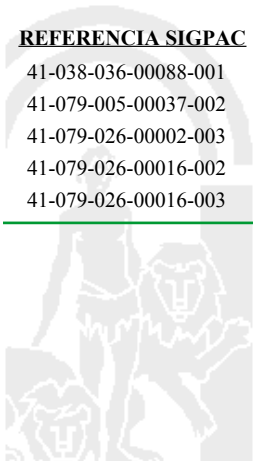
APELLIDOS Y NOMBRE / RAZÓN SOCIAL **NIF** **EXPEDIENTE**
 CABELLO CALADO CRISTOBAL 28532903T 8005783

Resumen de superficies

GRUPO DE PAGO	SUPERFICIE (Hectáreas)				IMPORTE (Euros)			TOTAL
	Declarada	Determinada	Comp. (2010)	Resuelta	FEADER	M.A.A.M.A.	C.A.P.	
15 PRODUCCIÓN INTEGRADA	18,25	18,25	18,27	18,25	3.620,80	0,00	905,20	4.526,00
								4.526,00

SUPERFICIE (Hectáreas)

REFERENCIA SIGPAC	CULTIVO	SEC_REG	Declarada	Prod. Integrada	Control C.	Conv. SIGPAC	Determinada
41-038-036-00088-001	80205	R	2,94	2,94	-	-	2,94
41-079-005-00037-002	80205	R	3,11	3,11	-	-	3,11
41-079-026-00002-003	80205	R	1,39	1,39	-	-	1,39
41-079-026-00016-002	80205	R	7,49	7,49	-	-	7,49
41-079-026-00016-003	80205	R	3,32	3,32	-	-	3,32



APELLIDOS Y NOMBRE / RAZÓN SOCIAL **NIF** **EXPEDIENTE**

CABELLO CALADO MANUEL 28535782G 8029377

Resumen de superficies

<u>GRUPO DE PAGO</u>	<u>SUPERFICIE (Hectáreas)</u>				<u>IMPORTE (Euros)</u>			<u>TOTAL</u>
	<u>Declarada</u>	<u>Determinada</u>	<u>Comp. (2010)</u>	<u>Resuelta</u>	<u>FEADER</u>	<u>M.A.A.M.A.</u>	<u>C.A.P.</u>	
15 PRODUCCIÓN INTEGRADA	3,11	3,11	3,11	3,11	617,02	0,00	154,26	771,28
								771,28

SUPERFICIE (Hectáreas)

<u>REFERENCIA SIGPAC</u>	<u>CULTIVO</u>	<u>SEC_REG</u>	<u>Declarada</u>	<u>Prod. Integrada</u>	<u>Control C.</u>	<u>Conv. SIGPAC</u>	<u>Determinada</u>
41-079-005-00037-002	80205	R	0,71	0,71	-	-	0,71
41-079-007-00036-001	80205	R	2,40	2,40	-	-	2,40

APELLIDOS Y NOMBRE / RAZÓN SOCIAL **NIF** **EXPEDIENTE**

CABEZA PRIETO DOLORES 27886676G 8029675

Resumen de superficies

<u>GRUPO DE PAGO</u>	<u>SUPERFICIE (Hectáreas)</u>				<u>IMPORTE (Euros)</u>			<u>TOTAL</u>
	<u>Declarada</u>	<u>Determinada</u>	<u>Comp. (2010)</u>	<u>Resuelta</u>	<u>FEADER</u>	<u>M.A.A.M.A.</u>	<u>C.A.P.</u>	
15 PRODUCCIÓN INTEGRADA	4,80	4,80	4,73	4,66	924,54	0,00	231,14	1.155,68
								1.155,68

SUPERFICIE (Hectáreas)

<u>REFERENCIA SIGPAC</u>	<u>CULTIVO</u>	<u>SEC_REG</u>	<u>Declarada</u>	<u>Prod. Integrada</u>	<u>Control C.</u>	<u>Conv. SIGPAC</u>	<u>Determinada</u>
41-012-049-00169-001	80205	R	4,80	4,80	-	-	4,80

APELLIDOS Y NOMBRE / RAZÓN SOCIAL **NIF** **EXPEDIENTE**

CABHER-96, S.L. B81687253 8022562

Resumen de superficies

<u>GRUPO DE PAGO</u>	<u>SUPERFICIE (Hectáreas)</u>				<u>IMPORTE (Euros)</u>			<u>TOTAL</u>
	<u>Declarada</u>	<u>Determinada</u>	<u>Comp. (2010)</u>	<u>Resuelta</u>	<u>FEADER</u>	<u>M.A.A.M.A.</u>	<u>C.A.P.</u>	
15 PRODUCCIÓN INTEGRADA	41,52	41,52	42,19	41,50	8.114,56	0,00	2.028,64	10.143,20
								10.143,20

SUPERFICIE (Hectáreas)

<u>REFERENCIA SIGPAC</u>	<u>CULTIVO</u>	<u>SEC_REG</u>	<u>Declarada</u>	<u>Prod. Integrada</u>	<u>Control C.</u>	<u>Conv. SIGPAC</u>	<u>Determinada</u>
41-079-008-00024-006	80205	R	0,31	0,31	-	-	0,31
41-079-008-00075-004	80205	R	7,97	7,97	-	-	7,97
41-079-008-00075-005	80205	R	14,49	14,49	-	-	14,49
41-079-008-00075-006	80205	R	14,57	14,57	-	-	14,57
41-079-008-00076-006	80205	R	0,61	0,61	-	-	0,61
41-079-008-00077-004	80205	R	3,44	3,44	-	-	3,44
41-079-008-00077-006	80205	R	0,13	0,13	-	-	0,13

APELLIDOS Y NOMBRE / RAZÓN SOCIAL **NIF** **EXPEDIENTE**

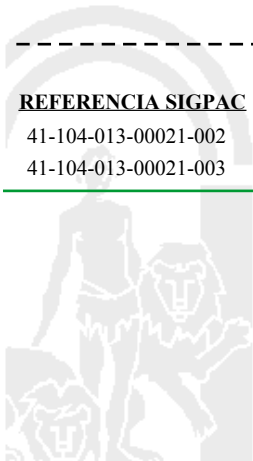
CADENA ROSADO ISABEL 28282053B 8006140

Resumen de superficies

<u>GRUPO DE PAGO</u>	<u>SUPERFICIE (Hectáreas)</u>				<u>IMPORTE (Euros)</u>			<u>TOTAL</u>
	<u>Declarada</u>	<u>Determinada</u>	<u>Comp. (2010)</u>	<u>Resuelta</u>	<u>FEADER</u>	<u>M.A.A.M.A.</u>	<u>C.A.P.</u>	
15 PRODUCCIÓN INTEGRADA	4,00	4,00	4,00	4,00	793,60	0,00	198,40	992,00
								992,00

SUPERFICIE (Hectáreas)

<u>REFERENCIA SIGPAC</u>	<u>CULTIVO</u>	<u>SEC_REG</u>	<u>Declarada</u>	<u>Prod. Integrada</u>	<u>Control C.</u>	<u>Conv. SIGPAC</u>	<u>Determinada</u>
41-104-013-00021-002	80205	R	1,37	1,37	-	-	1,37
41-104-013-00021-003	80205	R	2,63	2,63	-	-	2,63



APELLIDOS Y NOMBRE / RAZÓN SOCIAL **NIF** **EXPEDIENTE**

CADENA ROSADO ROSARIO 27893157E 8006141

Resumen de superficies

GRUPO DE PAGO	SUPERFICIE (Hectáreas)				IMPORTE (Euros)			TOTAL
	Declarada	Determinada	Comp. (2010)	Resuelta	FEADER	M.A.A.M.A.	C.A.P.	
15 PRODUCCIÓN INTEGRADA	3,94	3,94	3,94	3,94	781,70	0,00	195,42	977,12
								977,12

SUPERFICIE (Hectáreas)

REFERENCIA SIGPAC	CULTIVO	SEC_REG	Declarada	Prod. Integrada	Control C.	Conv. SIGPAC	Determinada
41-104-013-00021-002	80205	R	3,94	3,94	-	-	3,94

APELLIDOS Y NOMBRE / RAZÓN SOCIAL **NIF** **EXPEDIENTE**

CALADO RUIZ ROSARIO 28364603Z 8003509

Resumen de superficies

GRUPO DE PAGO	SUPERFICIE (Hectáreas)				IMPORTE (Euros)			TOTAL
	Declarada	Determinada	Comp. (2010)	Resuelta	FEADER	M.A.A.M.A.	C.A.P.	
15 PRODUCCIÓN INTEGRADA	4,33	4,33	4,33	4,33	859,07	0,00	214,77	1.073,84
								1.073,84

SUPERFICIE (Hectáreas)

REFERENCIA SIGPAC	CULTIVO	SEC_REG	Declarada	Prod. Integrada	Control C.	Conv. SIGPAC	Determinada
41-104-005-00013-001	80807	R	4,33	4,33	-	-	4,33

APELLIDOS Y NOMBRE / RAZÓN SOCIAL **NIF** **EXPEDIENTE**

CALADO SOSA ANGELA 45806505G 8002352

Resumen de superficies

GRUPO DE PAGO	SUPERFICIE (Hectáreas)				IMPORTE (Euros)			TOTAL
	Declarada	Determinada	Comp. (2010)	Resuelta	FEADER	M.A.A.M.A.	C.A.P.	
15 PRODUCCIÓN INTEGRADA	11,03	11,03	11,23	11,03	2.188,35	0,00	547,09	2.735,44
								2.735,44

SUPERFICIE (Hectáreas)

REFERENCIA SIGPAC	CULTIVO	SEC_REG	Declarada	Prod. Integrada	Control C.	Conv. SIGPAC	Determinada
41-104-014-00043-002	80205	R	11,03	11,03	-	-	11,03

APELLIDOS Y NOMBRE / RAZÓN SOCIAL **NIF** **EXPEDIENTE**

CAMPEGO SC J41776832 8006243

Resumen de superficies

GRUPO DE PAGO	SUPERFICIE (Hectáreas)				IMPORTE (Euros)			TOTAL
	Declarada	Determinada	Comp. (2010)	Resuelta	FEADER	M.A.A.M.A.	C.A.P.	
15 PRODUCCIÓN INTEGRADA	48,11	48,11	48,41	47,94	8.881,18	0,00	2.220,29	11.101,47
								11.101,47

SUPERFICIE (Hectáreas)

REFERENCIA SIGPAC	CULTIVO	SEC_REG	Declarada	Prod. Integrada	Control C.	Conv. SIGPAC	Determinada
41-079-051-00003-003	80205	R	12,04	12,04	-	-	12,04
41-079-051-00003-004	80205	R	8,26	8,26	-	-	8,26
41-079-051-00007-001	80205	R	10,36	10,36	-	-	10,36
41-079-051-00012-002	80205	R	8,41	8,41	-	-	8,41
41-079-051-00013-002	80205	R	9,04	9,06	-	-	9,04

APELLIDOS Y NOMBRE / RAZÓN SOCIAL **NIF** **EXPEDIENTE**

CAMPINS GONZALEZ JOSE ANTONIO 28700742P 8006244

Resumen de superficies

GRUPO DE PAGO	SUPERFICIE (Hectáreas)				IMPORTE (Euros)			TOTAL
	Declarada	Determinada	Comp. (2010)	Resuelta	FEADER	M.A.A.M.A.	C.A.P.	
15 PRODUCCIÓN INTEGRADA	8,21	8,21	8,11	8,21	1.609,02	0,00	402,26	2.011,28
								2.011,28

SUPERFICIE (Hectáreas)

REFERENCIA SIGPAC	CULTIVO	SEC_REG	Declarada	Prod. Integrada	Control C.	Conv. SIGPAC	Determinada
41-104-019-00013-003	80205	R	8,21	8,21	-	-	8,21

APELLIDOS Y NOMBRE / RAZÓN SOCIAL **NIF** **EXPEDIENTE**
 CAMPOS DOMINGUEZ LUIS 28699409D 8014670

Resumen de superficies

GRUPO DE PAGO	SUPERFICIE (Hectáreas)				IMPORTE (Euros)			TOTAL
	Declarada	Determinada	Comp. (2010)	Resuelta	FEADER	M.A.A.M.A.	C.A.P.	
15 PRODUCCIÓN INTEGRADA	9,34	9,34	9,34	9,34	1.853,06	0,00	463,26	2.316,32
								2.316,32

SUPERFICIE (Hectáreas)

REFERENCIA SIGPAC	CULTIVO	SEC_REG	Declarada	Prod. Integrada	Control C.	Conv. SIGPAC	Determinada
41-079-054-00034-001	80205	R	4,68	4,68	-	-	4,68
41-079-054-00035-001	80205	R	4,66	4,66	-	-	4,66

APELLIDOS Y NOMBRE / RAZÓN SOCIAL **NIF** **EXPEDIENTE**
 CAMPOS VAZQUEZ CARMEN 28363000K 8029538

Resumen de superficies

GRUPO DE PAGO	SUPERFICIE (Hectáreas)				IMPORTE (Euros)			TOTAL
	Declarada	Determinada	Comp. (2010)	Resuelta	FEADER	M.A.A.M.A.	C.A.P.	
15 PRODUCCIÓN INTEGRADA	15,51	15,51	15,51	15,51	3.077,18	0,00	769,30	3.846,48
								3.846,48

SUPERFICIE (Hectáreas)

REFERENCIA SIGPAC	CULTIVO	SEC_REG	Declarada	Prod. Integrada	Control C.	Conv. SIGPAC	Determinada
41-104-010-00017-001	80205	R	5,70	5,70	-	-	5,70
41-104-010-00050-002	80205	R	9,81	9,81	-	-	9,81

APELLIDOS Y NOMBRE / RAZÓN SOCIAL **NIF** **EXPEDIENTE**
 CANO MUÑIZ SALUD 28883996K 8006246

Resumen de superficies

GRUPO DE PAGO	SUPERFICIE (Hectáreas)				IMPORTE (Euros)			TOTAL
	Declarada	Determinada	Comp. (2010)	Resuelta	FEADER	M.A.A.M.A.	C.A.P.	
15 PRODUCCIÓN INTEGRADA	3,53	3,53	3,53	3,53	700,35	0,00	175,09	875,44
								875,44

SUPERFICIE (Hectáreas)

REFERENCIA SIGPAC	CULTIVO	SEC_REG	Declarada	Prod. Integrada	Control C.	Conv. SIGPAC	Determinada
41-104-010-00013-002	80205	R	3,53	3,53	-	-	3,53

APELLIDOS Y NOMBRE / RAZÓN SOCIAL **NIF** **EXPEDIENTE**
 CANTILLANA CALADO JOSE 27892228J 8005784

Resumen de superficies

GRUPO DE PAGO	SUPERFICIE (Hectáreas)				IMPORTE (Euros)			TOTAL
	Declarada	Determinada	Comp. (2010)	Resuelta	FEADER	M.A.A.M.A.	C.A.P.	
15 PRODUCCIÓN INTEGRADA	8,75	8,75	8,75	8,75	1.736,00	0,00	434,00	2.170,00
								2.170,00

SUPERFICIE (Hectáreas)

REFERENCIA SIGPAC	CULTIVO	SEC_REG	Declarada	Prod. Integrada	Control C.	Conv. SIGPAC	Determinada
41-079-019-00003-005	80205	R	5,10	5,10	-	-	5,10
41-079-019-00003-006	80205	R	3,00	3,00	-	-	3,00
41-079-019-00003-007	80205	R	0,65	0,65	-	-	0,65

APELLIDOS Y NOMBRE / RAZÓN SOCIAL **NIF** **EXPEDIENTE**
 CANTILLANA GARCIA JOSE FRANCISCO 34058689J 8005785

Resumen de superficies

GRUPO DE PAGO	SUPERFICIE (Hectáreas)				IMPORTE (Euros)			TOTAL
	Declarada	Determinada	Comp. (2010)	Resuelta	FEADER	M.A.A.M.A.	C.A.P.	
15 PRODUCCIÓN INTEGRADA	5,18	5,18	5,18	5,18	1.027,71	0,00	256,93	1.284,64
								1.284,64

SUPERFICIE (Hectáreas)

REFERENCIA SIGPAC	CULTIVO	SEC_REG	Declarada	Prod. Integrada	Control C.	Conv. SIGPAC	Determinada
41-079-019-00003-005	80205	R	5,18	5,18	-	-	5,18

APELLIDOS Y NOMBRE / RAZÓN SOCIAL **NIF** **EXPEDIENTE**
 CAÑADAS VILLALTA MARIA EUGENIA 29270186H 8004148

Resumen de superficies

<u>GRUPO DE PAGO</u>	<u>SUPERFICIE (Hectáreas)</u>				<u>IMPORTE (Euros)</u>			<u>TOTAL</u>
	<u>Declarada</u>	<u>Determinada</u>	<u>Comp. (2010)</u>	<u>Resuelta</u>	<u>FEADER</u>	<u>M.A.A.M.A.</u>	<u>C.A.P.</u>	
15 PRODUCCIÓN INTEGRADA	13,77	13,77	13,77	13,77	2.731,97	0,00	682,99	3.414,96
								3.414,96

SUPERFICIE (Hectáreas)

<u>REFERENCIA SIGPAC</u>	<u>CULTIVO</u>	<u>SEC_REG</u>	<u>Declarada</u>	<u>Prod. Integrada</u>	<u>Control C.</u>	<u>Conv. SIGPAC</u>	<u>Determinada</u>
41-038-036-00012-002	80205	R	1,12	1,12	-	-	1,12
41-038-036-00012-003	80205	R	12,65	12,65	-	-	12,65

APELLIDOS Y NOMBRE / RAZÓN SOCIAL **NIF** **EXPEDIENTE**
 CARBO CASTAÑER, S.C. J91341941 8003559

Resumen de superficies

<u>GRUPO DE PAGO</u>	<u>SUPERFICIE (Hectáreas)</u>				<u>IMPORTE (Euros)</u>			<u>TOTAL</u>
	<u>Declarada</u>	<u>Determinada</u>	<u>Comp. (2010)</u>	<u>Resuelta</u>	<u>FEADER</u>	<u>M.A.A.M.A.</u>	<u>C.A.P.</u>	
15 PRODUCCIÓN INTEGRADA	10,36	10,36	10,17	10,14	2.011,78	0,00	502,94	2.514,72
								2.514,72

SUPERFICIE (Hectáreas)

<u>REFERENCIA SIGPAC</u>	<u>CULTIVO</u>	<u>SEC_REG</u>	<u>Declarada</u>	<u>Prod. Integrada</u>	<u>Control C.</u>	<u>Conv. SIGPAC</u>	<u>Determinada</u>
41-079-053-00041-002	80302	R	5,70	5,70	-	-	5,70
41-104-012-00028-002	80302	R	4,66	4,66	-	-	4,66

APELLIDOS Y NOMBRE / RAZÓN SOCIAL **NIF** **EXPEDIENTE**
 CARBO FERRANDO ROSARIO 28224416N 8014230

Resumen de superficies

<u>GRUPO DE PAGO</u>	<u>SUPERFICIE (Hectáreas)</u>				<u>IMPORTE (Euros)</u>			<u>TOTAL</u>
	<u>Declarada</u>	<u>Determinada</u>	<u>Comp. (2010)</u>	<u>Resuelta</u>	<u>FEADER</u>	<u>M.A.A.M.A.</u>	<u>C.A.P.</u>	
15 PRODUCCIÓN INTEGRADA	8,60	8,60	8,57	8,43	1.672,51	0,00	418,13	2.090,64
								2.090,64

SUPERFICIE (Hectáreas)

<u>REFERENCIA SIGPAC</u>	<u>CULTIVO</u>	<u>SEC_REG</u>	<u>Declarada</u>	<u>Prod. Integrada</u>	<u>Control C.</u>	<u>Conv. SIGPAC</u>	<u>Determinada</u>
41-079-032-00013-002	80205	R	8,60	8,60	-	-	8,60

APELLIDOS Y NOMBRE / RAZÓN SOCIAL **NIF** **EXPEDIENTE**
 CARBO LLOPIS RAFAEL 27817848S 8003510

Resumen de superficies

<u>GRUPO DE PAGO</u>	<u>SUPERFICIE (Hectáreas)</u>				<u>IMPORTE (Euros)</u>			<u>TOTAL</u>
	<u>Declarada</u>	<u>Determinada</u>	<u>Comp. (2010)</u>	<u>Resuelta</u>	<u>FEADER</u>	<u>M.A.A.M.A.</u>	<u>C.A.P.</u>	
15 PRODUCCIÓN INTEGRADA	11,84	11,84	11,75	11,81	2.331,20	0,00	582,80	2.914,00
								2.914,00

SUPERFICIE (Hectáreas)

<u>REFERENCIA SIGPAC</u>	<u>CULTIVO</u>	<u>SEC_REG</u>	<u>Declarada</u>	<u>Prod. Integrada</u>	<u>Control C.</u>	<u>Conv. SIGPAC</u>	<u>Determinada</u>
41-079-052-00008-002	80205	R	11,84	11,84	-	-	11,84



APELLIDOS Y NOMBRE / RAZÓN SOCIAL **NIF** **EXPEDIENTE**

CARBONELL ROMAN JOSE 28346296S 8017168

Resumen de superficies

<u>GRUPO DE PAGO</u>	<u>SUPERFICIE (Hectáreas)</u>				<u>IMPORTE (Euros)</u>			<u>TOTAL</u>
	<u>Declarada</u>	<u>Determinada</u>	<u>Comp. (2010)</u>	<u>Resuelta</u>	<u>FEADER</u>	<u>M.A.A.M.A.</u>	<u>C.A.P.</u>	
15 PRODUCCIÓN INTEGRADA	30,95	30,95	30,54	30,95	6.059,14	0,00	1.514,78	7.573,92
								7.573,92

SUPERFICIE (Hectáreas)

<u>REFERENCIA SIGPAC</u>	<u>CULTIVO</u>	<u>SEC_REG</u>	<u>Declarada</u>	<u>Prod. Integrada</u>	<u>Control C.</u>	<u>Conv. SIGPAC</u>	<u>Determinada</u>
41-012-038-00023-002	80205	R	2,75	2,75	-	-	2,75
41-012-038-00024-002	80205	R	2,84	2,84	-	-	2,84
41-012-038-00024-003	80205	R	2,33	2,33	-	-	2,33
41-012-038-00025-003	80205	R	2,19	2,19	-	-	2,19
41-104-003-00006-006	80205	R	5,62	5,62	-	-	5,62
41-104-003-00006-008	80205	R	7,00	7,00	-	-	7,00
41-104-003-00010-001	80205	R	8,22	8,22	-	-	8,22

APELLIDOS Y NOMBRE / RAZÓN SOCIAL **NIF** **EXPEDIENTE**

CARBONELL SOLER CARMEN 20146717M 8028607

Resumen de superficies

<u>GRUPO DE PAGO</u>	<u>SUPERFICIE (Hectáreas)</u>				<u>IMPORTE (Euros)</u>			<u>TOTAL</u>
	<u>Declarada</u>	<u>Determinada</u>	<u>Comp. (2010)</u>	<u>Resuelta</u>	<u>FEADER</u>	<u>M.A.A.M.A.</u>	<u>C.A.P.</u>	
15 PRODUCCIÓN INTEGRADA	6,97	6,97	7,30	6,97	1.382,85	0,00	345,71	1.728,56
								1.728,56

SUPERFICIE (Hectáreas)

<u>REFERENCIA SIGPAC</u>	<u>CULTIVO</u>	<u>SEC_REG</u>	<u>Declarada</u>	<u>Prod. Integrada</u>	<u>Control C.</u>	<u>Conv. SIGPAC</u>	<u>Determinada</u>
41-104-011-00004-001	80205	R	6,97	6,97	-	-	6,97

APELLIDOS Y NOMBRE / RAZÓN SOCIAL **NIF** **EXPEDIENTE**

CARNERERO PEREZ CARLOS 28539636V 8030530

Resumen de superficies

<u>GRUPO DE PAGO</u>	<u>SUPERFICIE (Hectáreas)</u>				<u>IMPORTE (Euros)</u>			<u>TOTAL</u>
	<u>Declarada</u>	<u>Determinada</u>	<u>Comp. (2010)</u>	<u>Resuelta</u>	<u>FEADER</u>	<u>M.A.A.M.A.</u>	<u>C.A.P.</u>	
15 PRODUCCIÓN INTEGRADA	10,83	10,83	10,81	10,81	2.144,70	0,00	536,18	2.680,88
								2.680,88

SUPERFICIE (Hectáreas)

<u>REFERENCIA SIGPAC</u>	<u>CULTIVO</u>	<u>SEC_REG</u>	<u>Declarada</u>	<u>Prod. Integrada</u>	<u>Control C.</u>	<u>Conv. SIGPAC</u>	<u>Determinada</u>
41-104-010-00037-001	80205	R	3,27	3,27	-	-	3,27
41-104-010-00038-002	80205	R	7,56	7,56	-	-	7,56

APELLIDOS Y NOMBRE / RAZÓN SOCIAL **NIF** **EXPEDIENTE**

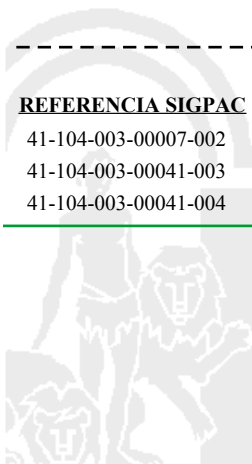
CARO LOPEZ DANIEL 34052531L 8003491

Resumen de superficies

<u>GRUPO DE PAGO</u>	<u>SUPERFICIE (Hectáreas)</u>				<u>IMPORTE (Euros)</u>			<u>TOTAL</u>
	<u>Declarada</u>	<u>Determinada</u>	<u>Comp. (2010)</u>	<u>Resuelta</u>	<u>FEADER</u>	<u>M.A.A.M.A.</u>	<u>C.A.P.</u>	
15 PRODUCCIÓN INTEGRADA	31,76	31,76	31,40	31,41	6.229,76	0,00	1.557,44	7.787,20
								7.787,20

SUPERFICIE (Hectáreas)

<u>REFERENCIA SIGPAC</u>	<u>CULTIVO</u>	<u>SEC_REG</u>	<u>Declarada</u>	<u>Prod. Integrada</u>	<u>Control C.</u>	<u>Conv. SIGPAC</u>	<u>Determinada</u>
41-104-003-00007-002	80205	R	12,80	12,80	-	-	12,80
41-104-003-00041-003	80205	R	8,43	8,43	-	-	8,43
41-104-003-00041-004	80205	R	10,53	10,53	-	-	10,53



APELLIDOS Y NOMBRE / RAZÓN SOCIAL **NIF** **EXPEDIENTE**

CARO LOPEZ LUIS MIGUEL 34056532H 8005093

Resumen de superficies

GRUPO DE PAGO	SUPERFICIE (Hectáreas)				IMPORTE (Euros)			TOTAL
	Declarada	Determinada	Comp. (2010)	Resuelta	FEADER	M.A.A.M.A.	C.A.P.	
15 PRODUCCIÓN INTEGRADA	29,45	29,45	29,90	29,30	5.813,12	0,00	1.453,28	7.266,40
								7.266,40

SUPERFICIE (Hectáreas)

REFERENCIA SIGPAC	CULTIVO	SEC_REG	Declarada	Prod. Integrada	Control C.	Conv. SIGPAC	Determinada
41-104-003-00007-003	80205	R	9,75	9,75	-	-	9,75
41-104-003-00023-003	80205	R	10,14	10,14	-	-	10,14
41-104-003-00023-004	80205	R	9,56	9,56	-	-	9,56

APELLIDOS Y NOMBRE / RAZÓN SOCIAL **NIF** **EXPEDIENTE**

CARO NOVO FRANCISCO 28306861W 8029623

Resumen de superficies

GRUPO DE PAGO	SUPERFICIE (Hectáreas)				IMPORTE (Euros)			TOTAL
	Declarada	Determinada	Comp. (2010)	Resuelta	FEADER	M.A.A.M.A.	C.A.P.	
15 PRODUCCIÓN INTEGRADA	52,63	52,63	30,07	30,01	5.953,98	0,00	1.488,50	7.442,48
								7.442,48

SUPERFICIE (Hectáreas)

REFERENCIA SIGPAC	CULTIVO	SEC_REG	Declarada	Prod. Integrada	Control C.	Conv. SIGPAC	Determinada
41-079-051-00014-003	80205	R	7,39	7,39	-	-	7,39
41-079-051-00015-003	80205	R	45,24	45,24	-	-	45,24

APELLIDOS Y NOMBRE / RAZÓN SOCIAL **NIF** **EXPEDIENTE**

CARO NOVO MARIO 28365236A 8003492

Resumen de superficies

GRUPO DE PAGO	SUPERFICIE (Hectáreas)				IMPORTE (Euros)			TOTAL
	Declarada	Determinada	Comp. (2010)	Resuelta	FEADER	M.A.A.M.A.	C.A.P.	
15 PRODUCCIÓN INTEGRADA	39,95	39,95	40,30	39,90	7.916,16	0,00	1.979,04	9.895,20
								9.895,20

SUPERFICIE (Hectáreas)

REFERENCIA SIGPAC	CULTIVO	SEC_REG	Declarada	Prod. Integrada	Control C.	Conv. SIGPAC	Determinada
41-012-049-00106-001	80205	R	11,87	11,87	-	-	11,87
41-079-005-00031-002	80205	R	0,06	0,06	-	-	0,06
41-079-005-00032-001	80205	R	15,88	15,88	-	-	15,88
41-104-004-00015-002	80205	R	3,53	3,53	-	-	3,53
41-104-004-00015-003	80205	R	5,28	5,28	-	-	5,28
41-104-004-00015-004	80205	R	3,33	3,33	-	-	3,33

APELLIDOS Y NOMBRE / RAZÓN SOCIAL **NIF** **EXPEDIENTE**

CARO OSUNA MARIO 34057170N 8002251

Resumen de superficies

GRUPO DE PAGO	SUPERFICIE (Hectáreas)				IMPORTE (Euros)			TOTAL
	Declarada	Determinada	Comp. (2010)	Resuelta	FEADER	M.A.A.M.A.	C.A.P.	
15 PRODUCCIÓN INTEGRADA	43,59	43,59	42,41	42,07	8.182,42	0,00	2.045,60	10.228,02
								10.228,02

SUPERFICIE (Hectáreas)

REFERENCIA SIGPAC	CULTIVO	SEC_REG	Declarada	Prod. Integrada	Control C.	Conv. SIGPAC	Determinada
41-012-049-00107-001	80205	R	11,95	11,95	-	-	11,95
41-012-049-00108-001	80205	R	12,75	12,75	-	-	12,75
41-012-049-00109-001	80205	R	10,97	10,97	-	-	10,97
41-012-049-00215-002	80205	R	7,92	7,92	-	-	7,92

APELLIDOS Y NOMBRE / RAZÓN SOCIAL **NIF** **EXPEDIENTE**

CARRANZA GARCIA SC J41822271 8006249

Resumen de superficies

GRUPO DE PAGO	SUPERFICIE (Hectáreas)				IMPORTE (Euros)			TOTAL
	Declarada	Determinada	Comp. (2010)	Resuelta	FEADER	M.A.A.M.A.	C.A.P.	
15 PRODUCCIÓN INTEGRADA	22,91	22,91	22,92	22,86	4.535,42	0,00	1.133,86	5.669,28
								5.669,28

SUPERFICIE (Hectáreas)

REFERENCIA SIGPAC	CULTIVO	SEC_REG	Declarada	Prod. Integrada	Control C.	Conv. SIGPAC	Determinada
41-104-014-00033-002	80205	R	12,45	12,45	-	-	12,45
41-104-014-00034-001	80205	R	10,46	10,46	-	-	10,46

APELLIDOS Y NOMBRE / RAZÓN SOCIAL **NIF** **EXPEDIENTE**

CARRASCAL PALMA JOSE 27805508A 8002252

Resumen de superficies

GRUPO DE PAGO	SUPERFICIE (Hectáreas)				IMPORTE (Euros)			TOTAL
	Declarada	Determinada	Comp. (2010)	Resuelta	FEADER	M.A.A.M.A.	C.A.P.	
15 PRODUCCIÓN INTEGRADA	10,70	10,70	10,70	10,70	2.122,88	0,00	530,72	2.653,60
								2.653,60

SUPERFICIE (Hectáreas)

REFERENCIA SIGPAC	CULTIVO	SEC_REG	Declarada	Prod. Integrada	Control C.	Conv. SIGPAC	Determinada
41-079-051-00015-003	80205	R	6,91	6,91	-	-	6,91
41-104-012-00063-002	80205	R	2,23	2,23	-	-	2,23
41-104-012-00087-001	80205	R	1,56	1,56	-	-	1,56

APELLIDOS Y NOMBRE / RAZÓN SOCIAL **NIF** **EXPEDIENTE**

CARRASCAL PALMA MANUEL 28358007L 8006145

Resumen de superficies

GRUPO DE PAGO	SUPERFICIE (Hectáreas)				IMPORTE (Euros)			TOTAL
	Declarada	Determinada	Comp. (2010)	Resuelta	FEADER	M.A.A.M.A.	C.A.P.	
15 PRODUCCIÓN INTEGRADA	10,00	10,00	9,92	10,00	1.968,13	0,00	492,03	2.460,16
								2.460,16

SUPERFICIE (Hectáreas)

REFERENCIA SIGPAC	CULTIVO	SEC_REG	Declarada	Prod. Integrada	Control C.	Conv. SIGPAC	Determinada
41-079-051-00014-003	80205	R	7,77	7,77	-	-	7,77
41-104-012-00063-002	80205	R	2,23	2,23	-	-	2,23

APELLIDOS Y NOMBRE / RAZÓN SOCIAL **NIF** **EXPEDIENTE**

CARRASCO CABELLO MANUEL 75399968B 8030147

Resumen de superficies

GRUPO DE PAGO	SUPERFICIE (Hectáreas)				IMPORTE (Euros)			TOTAL
	Declarada	Determinada	Comp. (2010)	Resuelta	FEADER	M.A.A.M.A.	C.A.P.	
15 PRODUCCIÓN INTEGRADA	2,33	2,33	2,32	2,33	460,29	0,00	115,07	575,36
								575,36

SUPERFICIE (Hectáreas)

REFERENCIA SIGPAC	CULTIVO	SEC_REG	Declarada	Prod. Integrada	Control C.	Conv. SIGPAC	Determinada
41-079-007-00015-001	80205	R	1,17	1,17	-	-	1,17
41-079-007-00016-001	80205	R	1,16	1,16	-	-	1,16



APELLIDOS Y NOMBRE / RAZÓN SOCIAL **NIF** **EXPEDIENTE**
 CARRAVEO MIJE RAFAEL 27887043A 8027811

Resumen de superficies

GRUPO DE PAGO	SUPERFICIE (Hectáreas)				IMPORTE (Euros)			TOTAL
	Declarada	Determinada	Comp. (2010)	Resuelta	FEADER	M.A.A.M.A.	C.A.P.	
15 PRODUCCIÓN INTEGRADA	7,71	7,71	7,67	7,71	1.521,73	0,00	380,43	1.902,16
								1.902,16

SUPERFICIE (Hectáreas)

REFERENCIA SIGPAC	CULTIVO	SEC_REG	Declarada	Prod. Integrada	Control C.	Conv. SIGPAC	Determinada
41-079-019-00003-007	80205	R	4,32	4,32	-	-	4,32
41-079-019-00003-008	80205	R	3,39	3,39	-	-	3,39

APELLIDOS Y NOMBRE / RAZÓN SOCIAL **NIF** **EXPEDIENTE**
 CARVAJAL FUENTES ANA 28336712E 8030302

Resumen de superficies

GRUPO DE PAGO	SUPERFICIE (Hectáreas)				IMPORTE (Euros)			TOTAL
	Declarada	Determinada	Comp. (2010)	Resuelta	FEADER	M.A.A.M.A.	C.A.P.	
15 PRODUCCIÓN INTEGRADA	3,49	3,49	3,46	3,46	686,46	0,00	171,62	858,08
								858,08

SUPERFICIE (Hectáreas)

REFERENCIA SIGPAC	CULTIVO	SEC_REG	Declarada	Prod. Integrada	Control C.	Conv. SIGPAC	Determinada
41-104-019-00022-002	80205	R	3,49	3,49	-	-	3,49

APELLIDOS Y NOMBRE / RAZÓN SOCIAL **NIF** **EXPEDIENTE**
 CASANOVA SALAS FULGENCIO 27896607E 8004162

Resumen de superficies

GRUPO DE PAGO	SUPERFICIE (Hectáreas)				IMPORTE (Euros)			TOTAL
	Declarada	Determinada	Comp. (2010)	Resuelta	FEADER	M.A.A.M.A.	C.A.P.	
15 PRODUCCIÓN INTEGRADA	8,99	8,99	8,99	8,94	1.773,70	0,00	443,42	2.217,12
								2.217,12

SUPERFICIE (Hectáreas)

REFERENCIA SIGPAC	CULTIVO	SEC_REG	Declarada	Prod. Integrada	Control C.	Conv. SIGPAC	Determinada
41-104-004-00056-003	80205	R	8,99	8,99	-	-	8,99

APELLIDOS Y NOMBRE / RAZÓN SOCIAL **NIF** **EXPEDIENTE**
 CASANOVA SALAS GINES 28351523K 8002966

Resumen de superficies

GRUPO DE PAGO	SUPERFICIE (Hectáreas)				IMPORTE (Euros)			TOTAL
	Declarada	Determinada	Comp. (2010)	Resuelta	FEADER	M.A.A.M.A.	C.A.P.	
15 PRODUCCIÓN INTEGRADA	18,67	18,67	18,69	18,64	3.698,18	0,00	924,54	4.622,72
								4.622,72

SUPERFICIE (Hectáreas)

REFERENCIA SIGPAC	CULTIVO	SEC_REG	Declarada	Prod. Integrada	Control C.	Conv. SIGPAC	Determinada
41-104-004-00017-004	80205	R	8,13	8,13	-	-	8,13
41-104-004-00057-004	80205	R	10,54	10,54	-	-	10,54

APELLIDOS Y NOMBRE / RAZÓN SOCIAL **NIF** **EXPEDIENTE**
 CASAS REALES, S.L. B41511742 8018568

Resumen de superficies

GRUPO DE PAGO	SUPERFICIE (Hectáreas)				IMPORTE (Euros)			TOTAL
	Declarada	Determinada	Comp. (2010)	Resuelta	FEADER	M.A.A.M.A.	C.A.P.	
15 PRODUCCIÓN INTEGRADA	11,72	11,72	11,72	11,72	2.325,25	0,00	581,31	2.906,56
								2.906,56

SUPERFICIE (Hectáreas)

REFERENCIA SIGPAC	CULTIVO	SEC_REG	Declarada	Prod. Integrada	Control C.	Conv. SIGPAC	Determinada
41-104-012-00013-002	80205	R	6,38	6,38	-	-	6,38
41-104-012-00013-003	80205	R	5,34	5,34	-	-	5,34

APELLIDOS Y NOMBRE / RAZÓN SOCIAL **NIF** **EXPEDIENTE**

CASTAÑER PEREZ ALICIA SALES 75390288Z 8005094

Resumen de superficies

<u>GRUPO DE PAGO</u>	<u>SUPERFICIE (Hectáreas)</u>				<u>IMPORTE (Euros)</u>			<u>TOTAL</u>
	<u>Declarada</u>	<u>Determinada</u>	<u>Comp. (2010)</u>	<u>Resuelta</u>	<u>FEADER</u>	<u>M.A.A.M.A.</u>	<u>C.A.P.</u>	
15 PRODUCCIÓN INTEGRADA	5,69	5,69	5,69	5,69	1.128,90	0,00	282,22	1.411,12
								1.411,12

SUPERFICIE (Hectáreas)

<u>REFERENCIA SIGPAC</u>	<u>CULTIVO</u>	<u>SEC_REG</u>	<u>Declarada</u>	<u>Prod. Integrada</u>	<u>Control C.</u>	<u>Conv. SIGPAC</u>	<u>Determinada</u>
41-079-053-00041-002	80302	R	5,69	5,69	-	-	5,69

APELLIDOS Y NOMBRE / RAZÓN SOCIAL **NIF** **EXPEDIENTE**

CASTAÑO ROMERO DANIEL 52696399H 8005786

Resumen de superficies

<u>GRUPO DE PAGO</u>	<u>SUPERFICIE (Hectáreas)</u>				<u>IMPORTE (Euros)</u>			<u>TOTAL</u>
	<u>Declarada</u>	<u>Determinada</u>	<u>Comp. (2010)</u>	<u>Resuelta</u>	<u>FEADER</u>	<u>M.A.A.M.A.</u>	<u>C.A.P.</u>	
15 PRODUCCIÓN INTEGRADA	5,18	5,18	5,18	5,18	1.027,71	0,00	256,93	1.284,64
								1.284,64

SUPERFICIE (Hectáreas)

<u>REFERENCIA SIGPAC</u>	<u>CULTIVO</u>	<u>SEC_REG</u>	<u>Declarada</u>	<u>Prod. Integrada</u>	<u>Control C.</u>	<u>Conv. SIGPAC</u>	<u>Determinada</u>
41-079-019-00003-005	80205	R	5,18	5,18	-	-	5,18

APELLIDOS Y NOMBRE / RAZÓN SOCIAL **NIF** **EXPEDIENTE**

CASTELLO BOU FRANCISCA 28347794H 8028066

Resumen de superficies

<u>GRUPO DE PAGO</u>	<u>SUPERFICIE (Hectáreas)</u>				<u>IMPORTE (Euros)</u>			<u>TOTAL</u>
	<u>Declarada</u>	<u>Determinada</u>	<u>Comp. (2010)</u>	<u>Resuelta</u>	<u>FEADER</u>	<u>M.A.A.M.A.</u>	<u>C.A.P.</u>	
15 PRODUCCIÓN INTEGRADA	39,83	39,83	40,29	39,78	7.892,35	0,00	1.973,09	9.865,44
								9.865,44

SUPERFICIE (Hectáreas)

<u>REFERENCIA SIGPAC</u>	<u>CULTIVO</u>	<u>SEC_REG</u>	<u>Declarada</u>	<u>Prod. Integrada</u>	<u>Control C.</u>	<u>Conv. SIGPAC</u>	<u>Determinada</u>
41-079-031-00004-003	80205	R	2,23	2,23	-	-	2,23
41-079-031-00032-003	80205	R	4,51	4,51	-	-	4,51
41-079-031-00032-004	80205	R	7,26	7,26	-	-	7,26
41-079-033-00011-003	80205	R	17,63	17,63	-	-	17,63
41-079-033-00029-003	80205	R	4,16	4,16	-	-	4,16
41-079-033-00030-002	80205	R	4,04	4,04	-	-	4,04

APELLIDOS Y NOMBRE / RAZÓN SOCIAL **NIF** **EXPEDIENTE**

CASTELLS SIMEON FRANCISCO DE SALES 20145370S 8002402

Resumen de superficies

<u>GRUPO DE PAGO</u>	<u>SUPERFICIE (Hectáreas)</u>				<u>IMPORTE (Euros)</u>			<u>TOTAL</u>
	<u>Declarada</u>	<u>Determinada</u>	<u>Comp. (2010)</u>	<u>Resuelta</u>	<u>FEADER</u>	<u>M.A.A.M.A.</u>	<u>C.A.P.</u>	
15 PRODUCCIÓN INTEGRADA	6,28	6,28	6,28	6,28	1.245,95	0,00	311,49	1.557,44
								1.557,44

SUPERFICIE (Hectáreas)

<u>REFERENCIA SIGPAC</u>	<u>CULTIVO</u>	<u>SEC_REG</u>	<u>Declarada</u>	<u>Prod. Integrada</u>	<u>Control C.</u>	<u>Conv. SIGPAC</u>	<u>Determinada</u>
41-104-005-00007-002	80205	R	6,28	6,28	-	-	6,28



APELLIDOS Y NOMBRE / RAZÓN SOCIAL **NIF** **EXPEDIENTE**

CASTELLS SIMEON JOSE 20145039Y 8002403

Resumen de superficies

GRUPO DE PAGO	SUPERFICIE (Hectáreas)				IMPORTE (Euros)			TOTAL
	Declarada	Determinada	Comp. (2010)	Resuelta	FEADER	M.A.A.M.A.	C.A.P.	
15 PRODUCCIÓN INTEGRADA	6,28	6,28	6,27	6,28	1.243,97	0,00	310,99	1.554,96
								1.554,96

SUPERFICIE (Hectáreas)

REFERENCIA SIGPAC	CULTIVO	SEC_REG	Declarada	Prod. Integrada	Control C.	Conv. SIGPAC	Determinada
41-104-005-00007-002	80205	R	6,28	6,28	-	-	6,28

APELLIDOS Y NOMBRE / RAZÓN SOCIAL **NIF** **EXPEDIENTE**

CASTRO UTRILLA FERNANDO 27748267D 8003511

Resumen de superficies

GRUPO DE PAGO	SUPERFICIE (Hectáreas)				IMPORTE (Euros)			TOTAL
	Declarada	Determinada	Comp. (2010)	Resuelta	FEADER	M.A.A.M.A.	C.A.P.	
15 PRODUCCIÓN INTEGRADA	7,54	7,54	7,25	7,17	1.422,53	0,00	355,63	1.778,16
								1.778,16

SUPERFICIE (Hectáreas)

REFERENCIA SIGPAC	CULTIVO	SEC_REG	Declarada	Prod. Integrada	Control C.	Conv. SIGPAC	Determinada
41-104-006-00043-003	80205	R	7,54	7,54	-	-	7,54

APELLIDOS Y NOMBRE / RAZÓN SOCIAL **NIF** **EXPEDIENTE**

CASTRO UTRILLA JOSEFA 75296691G 8030321

Resumen de superficies

GRUPO DE PAGO	SUPERFICIE (Hectáreas)				IMPORTE (Euros)			TOTAL
	Declarada	Determinada	Comp. (2010)	Resuelta	FEADER	M.A.A.M.A.	C.A.P.	
15 PRODUCCIÓN INTEGRADA	6,71	6,71	6,90	6,71	1.331,26	0,00	332,82	1.664,08
								1.664,08

SUPERFICIE (Hectáreas)

REFERENCIA SIGPAC	CULTIVO	SEC_REG	Declarada	Prod. Integrada	Control C.	Conv. SIGPAC	Determinada
41-104-006-00044-003	80205	R	2,77	2,77	-	-	2,77
41-104-006-00045-002	80205	R	3,94	3,94	-	-	3,94

APELLIDOS Y NOMBRE / RAZÓN SOCIAL **NIF** **EXPEDIENTE**

CASTRO UTRILLA ONOFRE 28225656X 8000047

Resumen de superficies

GRUPO DE PAGO	SUPERFICIE (Hectáreas)				IMPORTE (Euros)			TOTAL
	Declarada	Determinada	Comp. (2010)	Resuelta	FEADER	M.A.A.M.A.	C.A.P.	
15 PRODUCCIÓN INTEGRADA	19,22	19,22	19,14	19,14	3.797,38	0,00	949,34	4.746,72
								4.746,72

SUPERFICIE (Hectáreas)

REFERENCIA SIGPAC	CULTIVO	SEC_REG	Declarada	Prod. Integrada	Control C.	Conv. SIGPAC	Determinada
41-104-006-00012-001	80205	R	7,58	7,58	-	-	7,58
41-104-006-00042-002	80205	R	7,39	7,39	-	-	7,39
41-104-007-00021-001	80205	R	4,25	4,25	-	-	4,25

APELLIDOS Y NOMBRE / RAZÓN SOCIAL **NIF** **EXPEDIENTE**

CEBOLLA AGRICOLA SC J91431890 8005787

Resumen de superficies

GRUPO DE PAGO	SUPERFICIE (Hectáreas)				IMPORTE (Euros)			TOTAL
	Declarada	Determinada	Comp. (2010)	Resuelta	FEADER	M.A.A.M.A.	C.A.P.	
15 PRODUCCIÓN INTEGRADA	14,36	14,36	14,36	14,36	2.849,02	0,00	712,26	3.561,28
								3.561,28

SUPERFICIE (Hectáreas)

REFERENCIA SIGPAC	CULTIVO	SEC_REG	Declarada	Prod. Integrada	Control C.	Conv. SIGPAC	Determinada
41-020-028-00008-001	80205	R	14,36	14,36	-	-	14,36

APELLIDOS Y NOMBRE / RAZÓN SOCIAL **NIF** **EXPEDIENTE**

CEBOLLA CAMARENA ANGEL 28020206L 8028622

Resumen de superficies

<u>GRUPO DE PAGO</u>	<u>SUPERFICIE (Hectáreas)</u>				<u>IMPORTE (Euros)</u>			<u>TOTAL</u>
	<u>Declarada</u>	<u>Determinada</u>	<u>Comp. (2010)</u>	<u>Resuelta</u>	<u>FEADER</u>	<u>M.A.A.M.A.</u>	<u>C.A.P.</u>	
15 PRODUCCIÓN INTEGRADA	39,96	39,96	26,03	39,86	5.164,35	0,00	1.291,09	6.455,44
								6.455,44

SUPERFICIE (Hectáreas)

<u>REFERENCIA SIGPAC</u>	<u>CULTIVO</u>	<u>SEC_REG</u>	<u>Declarada</u>	<u>Prod. Integrada</u>	<u>Control C.</u>	<u>Conv. SIGPAC</u>	<u>Determinada</u>
41-079-049-00001-003	80302	R	12,94	12,94	-	-	12,94
41-079-049-00001-004	80302	R	11,70	11,70	-	-	11,70
41-079-049-00002-002	80302	R	11,80	11,80	-	-	11,80
41-079-049-00003-002	80302	R	0,80	0,80	-	-	0,80
41-079-049-00009-002	80302	R	0,80	0,80	-	-	0,80
41-079-049-00009-003	80302	R	0,63	0,63	-	-	0,63
41-079-049-00011-002	80302	R	1,29	1,29	-	-	1,29

APELLIDOS Y NOMBRE / RAZÓN SOCIAL **NIF** **EXPEDIENTE**

CEBRA,S.C. J91039156 8028795

Resumen de superficies

<u>GRUPO DE PAGO</u>	<u>SUPERFICIE (Hectáreas)</u>				<u>IMPORTE (Euros)</u>			<u>TOTAL</u>
	<u>Declarada</u>	<u>Determinada</u>	<u>Comp. (2010)</u>	<u>Resuelta</u>	<u>FEADER</u>	<u>M.A.A.M.A.</u>	<u>C.A.P.</u>	
15 PRODUCCIÓN INTEGRADA	31,86	31,86	31,86	31,86	6.321,02	0,00	1.580,26	7.901,28
								7.901,28

SUPERFICIE (Hectáreas)

<u>REFERENCIA SIGPAC</u>	<u>CULTIVO</u>	<u>SEC_REG</u>	<u>Declarada</u>	<u>Prod. Integrada</u>	<u>Control C.</u>	<u>Conv. SIGPAC</u>	<u>Determinada</u>
41-069-018-00002-001	80807	R	23,68	23,68	-	-	23,68
41-069-018-00002-004	80205	R	8,18	8,18	-	-	8,18

APELLIDOS Y NOMBRE / RAZÓN SOCIAL **NIF** **EXPEDIENTE**

CEFAGRO S.C. J41296070 8005096

Resumen de superficies

<u>GRUPO DE PAGO</u>	<u>SUPERFICIE (Hectáreas)</u>				<u>IMPORTE (Euros)</u>			<u>TOTAL</u>
	<u>Declarada</u>	<u>Determinada</u>	<u>Comp. (2010)</u>	<u>Resuelta</u>	<u>FEADER</u>	<u>M.A.A.M.A.</u>	<u>C.A.P.</u>	
15 PRODUCCIÓN INTEGRADA	19,75	19,75	19,75	19,75	3.918,40	0,00	979,60	4.898,00
								4.898,00

SUPERFICIE (Hectáreas)

<u>REFERENCIA SIGPAC</u>	<u>CULTIVO</u>	<u>SEC_REG</u>	<u>Declarada</u>	<u>Prod. Integrada</u>	<u>Control C.</u>	<u>Conv. SIGPAC</u>	<u>Determinada</u>
41-095-087-00050-001	80895	R	11,44	11,44	-	-	11,44
41-095-087-00151-003	80895	R	8,31	8,31	-	-	8,31

APELLIDOS Y NOMBRE / RAZÓN SOCIAL **NIF** **EXPEDIENTE**

CEREALES SARRIÓ, S.L. B41543885 8001715

Resumen de superficies

<u>GRUPO DE PAGO</u>	<u>SUPERFICIE (Hectáreas)</u>				<u>IMPORTE (Euros)</u>			<u>TOTAL</u>
	<u>Declarada</u>	<u>Determinada</u>	<u>Comp. (2010)</u>	<u>Resuelta</u>	<u>FEADER</u>	<u>M.A.A.M.A.</u>	<u>C.A.P.</u>	
15 PRODUCCIÓN INTEGRADA	23,88	23,88	23,27	23,13	4.588,99	0,00	1.147,25	5.736,24
								5.736,24

SUPERFICIE (Hectáreas)

<u>REFERENCIA SIGPAC</u>	<u>CULTIVO</u>	<u>SEC_REG</u>	<u>Declarada</u>	<u>Prod. Integrada</u>	<u>Control C.</u>	<u>Conv. SIGPAC</u>	<u>Determinada</u>
41-012-049-00020-001	80205	R	23,88	23,88	-	-	23,88



APELLIDOS Y NOMBRE / RAZÓN SOCIAL **NIF** **EXPEDIENTE**

CERRADA MELGAREJO DOLORES 28560587S 8021123

Resumen de superficies

GRUPO DE PAGO	SUPERFICIE (Hectáreas)				IMPORTE (Euros)			TOTAL
	Declarada	Determinada	Comp. (2010)	Resuelta	FEADER	M.A.A.M.A.	C.A.P.	
15 PRODUCCIÓN INTEGRADA	11,14	11,14	11,14	11,14	2.210,18	0,00	552,54	2.762,72
								2.762,72

SUPERFICIE (Hectáreas)

REFERENCIA SIGPAC	CULTIVO	SEC_REG	Declarada	Prod. Integrada	Control C.	Conv. SIGPAC	Determinada
41-095-064-00066-001	80205	R	11,14	11,14	-	-	11,14

APELLIDOS Y NOMBRE / RAZÓN SOCIAL **NIF** **EXPEDIENTE**

CERRO ALEGRE, S.L. B41958711 8003560

Resumen de superficies

GRUPO DE PAGO	SUPERFICIE (Hectáreas)				IMPORTE (Euros)			TOTAL
	Declarada	Determinada	Comp. (2010)	Resuelta	FEADER	M.A.A.M.A.	C.A.P.	
15 PRODUCCIÓN INTEGRADA	25,67	25,67	25,67	25,67	5.092,93	0,00	1.273,23	6.366,16
								6.366,16

SUPERFICIE (Hectáreas)

REFERENCIA SIGPAC	CULTIVO	SEC_REG	Declarada	Prod. Integrada	Control C.	Conv. SIGPAC	Determinada
41-104-012-00043-002	80807	R	13,99	13,99	-	-	13,99
41-104-012-00043-003	80807	R	11,68	11,68	-	-	11,68

APELLIDOS Y NOMBRE / RAZÓN SOCIAL **NIF** **EXPEDIENTE**

CESAGRO, S.L. B41959107 8005788

Resumen de superficies

GRUPO DE PAGO	SUPERFICIE (Hectáreas)				IMPORTE (Euros)			TOTAL
	Declarada	Determinada	Comp. (2010)	Resuelta	FEADER	M.A.A.M.A.	C.A.P.	
15 PRODUCCIÓN INTEGRADA	34,05	34,05	34,05	34,05	6.755,52	0,00	1.688,88	8.444,40
								8.444,40

SUPERFICIE (Hectáreas)

REFERENCIA SIGPAC	CULTIVO	SEC_REG	Declarada	Prod. Integrada	Control C.	Conv. SIGPAC	Determinada
41-095-064-00036-002	80205	R	11,74	11,74	-	-	11,74
41-095-064-00037-001	80205	R	12,05	12,05	-	-	12,05
41-095-087-00008-001	80205	R	10,26	10,26	-	-	10,26

APELLIDOS Y NOMBRE / RAZÓN SOCIAL **NIF** **EXPEDIENTE**

CHULIA COSTA ALICIA 28874844T 8002353

Resumen de superficies

GRUPO DE PAGO	SUPERFICIE (Hectáreas)				IMPORTE (Euros)			TOTAL
	Declarada	Determinada	Comp. (2010)	Resuelta	FEADER	M.A.A.M.A.	C.A.P.	
15 PRODUCCIÓN INTEGRADA	10,57	10,57	10,57	10,57	2.097,09	0,00	524,27	2.621,36
								2.621,36

SUPERFICIE (Hectáreas)

REFERENCIA SIGPAC	CULTIVO	SEC_REG	Declarada	Prod. Integrada	Control C.	Conv. SIGPAC	Determinada
41-079-033-00008-002	80205	R	10,57	10,57	-	-	10,57

APELLIDOS Y NOMBRE / RAZÓN SOCIAL **NIF** **EXPEDIENTE**

CHULIA COSTA MARIA 28447997X 8031429

Resumen de superficies

GRUPO DE PAGO	SUPERFICIE (Hectáreas)				IMPORTE (Euros)			TOTAL
	Declarada	Determinada	Comp. (2010)	Resuelta	FEADER	M.A.A.M.A.	C.A.P.	
15 PRODUCCIÓN INTEGRADA	20,85	20,85	20,67	20,75	4.100,93	0,00	1.025,23	5.126,16
								5.126,16

SUPERFICIE (Hectáreas)

REFERENCIA SIGPAC	CULTIVO	SEC_REG	Declarada	Prod. Integrada	Control C.	Conv. SIGPAC	Determinada
41-079-053-00021-002	80205	R	4,90	4,90	-	-	4,90
41-079-053-00022-003	80205	R	15,95	15,95	-	-	15,95

APELLIDOS Y NOMBRE / RAZÓN SOCIAL **NIF** **EXPEDIENTE**

C.I.A. HROS. DE VICENTE NAVARRO E91733956 8004161

Resumen de superficies

<u>GRUPO DE PAGO</u>	<u>SUPERFICIE (Hectáreas)</u>				<u>IMPORTE (Euros)</u>			<u>TOTAL</u>
	<u>Declarada</u>	<u>Determinada</u>	<u>Comp. (2010)</u>	<u>Resuelta</u>	<u>FEADER</u>	<u>M.A.A.M.A.</u>	<u>C.A.P.</u>	
15 PRODUCCIÓN INTEGRADA	19,90	19,90	19,88	19,90	3.944,19	0,00	986,05	4.930,24
								4.930,24

SUPERFICIE (Hectáreas)

<u>REFERENCIA SIGPAC</u>	<u>CULTIVO</u>	<u>SEC_REG</u>	<u>Declarada</u>	<u>Prod. Integrada</u>	<u>Control.C.</u>	<u>Conv. SIGPAC</u>	<u>Determinada</u>
41-104-006-00052-003	80205	R	13,45	13,45	-	-	13,45
41-104-006-00052-004	80205	R	6,45	6,45	-	-	6,45

APELLIDOS Y NOMBRE / RAZÓN SOCIAL **NIF** **EXPEDIENTE**

CIFUENTES MARQUEZ ANTONIO 44600254B 8018569

Resumen de superficies

<u>GRUPO DE PAGO</u>	<u>SUPERFICIE (Hectáreas)</u>				<u>IMPORTE (Euros)</u>			<u>TOTAL</u>
	<u>Declarada</u>	<u>Determinada</u>	<u>Comp. (2010)</u>	<u>Resuelta</u>	<u>FEADER</u>	<u>M.A.A.M.A.</u>	<u>C.A.P.</u>	
15 PRODUCCIÓN INTEGRADA	7,91	7,91	7,91	7,91	1.569,34	0,00	392,34	1.961,68
								1.961,68

SUPERFICIE (Hectáreas)

<u>REFERENCIA SIGPAC</u>	<u>CULTIVO</u>	<u>SEC_REG</u>	<u>Declarada</u>	<u>Prod. Integrada</u>	<u>Control.C.</u>	<u>Conv. SIGPAC</u>	<u>Determinada</u>
41-104-006-00010-001	80205	R	7,91	7,91	-	-	7,91

APELLIDOS Y NOMBRE / RAZÓN SOCIAL **NIF** **EXPEDIENTE**

CITRICOS DOÑANA SL B91792598 8009235

Resumen de superficies

<u>GRUPO DE PAGO</u>	<u>SUPERFICIE (Hectáreas)</u>				<u>IMPORTE (Euros)</u>			<u>TOTAL</u>
	<u>Declarada</u>	<u>Determinada</u>	<u>Comp. (2010)</u>	<u>Resuelta</u>	<u>FEADER</u>	<u>M.A.A.M.A.</u>	<u>C.A.P.</u>	
15 PRODUCCIÓN INTEGRADA	39,76	39,76	39,76	39,76	7.888,38	0,00	1.972,10	9.860,48
								9.860,48

SUPERFICIE (Hectáreas)

<u>REFERENCIA SIGPAC</u>	<u>CULTIVO</u>	<u>SEC_REG</u>	<u>Declarada</u>	<u>Prod. Integrada</u>	<u>Control.C.</u>	<u>Conv. SIGPAC</u>	<u>Determinada</u>
41-012-035-00001-017	80205	R	8,99	8,99	-	-	8,99
41-012-035-00001-022	80205	R	6,68	6,68	-	-	6,68
41-012-035-00001-025	80205	R	22,02	22,02	-	-	22,02
41-012-035-00001-029	80205	R	2,07	2,07	-	-	2,07

APELLIDOS Y NOMBRE / RAZÓN SOCIAL **NIF** **EXPEDIENTE**

CLAR ALAPONT ENRIQUE 28690087W 8028445

Resumen de superficies

<u>GRUPO DE PAGO</u>	<u>SUPERFICIE (Hectáreas)</u>				<u>IMPORTE (Euros)</u>			<u>TOTAL</u>
	<u>Declarada</u>	<u>Determinada</u>	<u>Comp. (2010)</u>	<u>Resuelta</u>	<u>FEADER</u>	<u>M.A.A.M.A.</u>	<u>C.A.P.</u>	
15 PRODUCCIÓN INTEGRADA	38,44	38,44	35,24	37,63	6.991,62	0,00	1.747,90	8.739,52
								8.739,52

SUPERFICIE (Hectáreas)

<u>REFERENCIA SIGPAC</u>	<u>CULTIVO</u>	<u>SEC_REG</u>	<u>Declarada</u>	<u>Prod. Integrada</u>	<u>Control.C.</u>	<u>Conv. SIGPAC</u>	<u>Determinada</u>
41-012-038-00049-001	80314	R	5,42	5,42	-	-	5,42
41-012-038-00091-001	80106	R	4,98	4,98	-	-	4,98
41-012-038-00120-002	80106	R	5,13	5,13	-	-	5,13
41-012-038-00170-001	80106	R	5,56	5,56	-	-	5,56
41-104-004-00006-001	80205	R	6,41	6,41	-	-	6,41
41-104-017-00010-002	80205	R	5,58	5,58	-	-	5,58
41-104-017-00010-003	80205	R	5,36	5,36	-	-	5,36

APELLIDOS Y NOMBRE / RAZÓN SOCIAL **NIF** **EXPEDIENTE**

CLAR QUILES JUAN 27772449H 8029959

Resumen de superficies

GRUPO DE PAGO	SUPERFICIE (Hectáreas)				IMPORTE (Euros)			TOTAL
	Declarada	Determinada	Comp. (2010)	Resuelta	FEADER	M.A.A.M.A.	C.A.P.	
15 PRODUCCIÓN INTEGRADA	20,41	20,41	20,41	20,41	4.049,34	0,00	1.012,34	5.061,68
								5.061,68

SUPERFICIE (Hectáreas)

REFERENCIA SIGPAC	CULTIVO	SEC_REG	Declarada	Prod. Integrada	Control C.	Conv. SIGPAC	Determinada
41-104-008-00006-002	80205	R	10,25	10,25	-	-	10,25
41-104-008-00007-001	80205	R	5,67	5,67	-	-	5,67
41-104-008-00082-001	80205	R	4,49	4,49	-	-	4,49

APELLIDOS Y NOMBRE / RAZÓN SOCIAL **NIF** **EXPEDIENTE**

CLARDY SOCIEDAD LIMITADA B41556408 8030648

Resumen de superficies

GRUPO DE PAGO	SUPERFICIE (Hectáreas)				IMPORTE (Euros)			TOTAL
	Declarada	Determinada	Comp. (2010)	Resuelta	FEADER	M.A.A.M.A.	C.A.P.	
15 PRODUCCIÓN INTEGRADA	40,05	40,05	40,15	40,05	7.941,95	0,00	1.985,49	9.927,44
								9.927,44

SUPERFICIE (Hectáreas)

REFERENCIA SIGPAC	CULTIVO	SEC_REG	Declarada	Prod. Integrada	Control C.	Conv. SIGPAC	Determinada
41-079-033-00014-002	80205	R	4,68	4,68	-	-	4,68
41-079-033-00031-002	80205	R	7,65	7,65	-	-	7,65
41-104-014-00008-002	80205	R	9,33	9,33	-	-	9,33
41-104-014-00012-002	80205	R	18,39	18,39	-	-	18,39

APELLIDOS Y NOMBRE / RAZÓN SOCIAL **NIF** **EXPEDIENTE**

CLARI MARTINEZ JULIAN 28240189F 8000048

Resumen de superficies

GRUPO DE PAGO	SUPERFICIE (Hectáreas)				IMPORTE (Euros)			TOTAL
	Declarada	Determinada	Comp. (2010)	Resuelta	FEADER	M.A.A.M.A.	C.A.P.	
15 PRODUCCIÓN INTEGRADA	5,07	5,07	5,05	4,95	982,08	0,00	245,52	1.227,60
								1.227,60

SUPERFICIE (Hectáreas)

REFERENCIA SIGPAC	CULTIVO	SEC_REG	Declarada	Prod. Integrada	Control C.	Conv. SIGPAC	Determinada
41-104-012-00094-001	80205	R	5,07	5,07	-	-	5,07

APELLIDOS Y NOMBRE / RAZÓN SOCIAL **NIF** **EXPEDIENTE**


CLARI Y MARQUEZ SOCIEDAD CIVIL J41541111 8001716

Resumen de superficies

GRUPO DE PAGO	SUPERFICIE (Hectáreas)				IMPORTE (Euros)			TOTAL
	Declarada	Determinada	Comp. (2010)	Resuelta	FEADER	M.A.A.M.A.	C.A.P.	
15 PRODUCCIÓN INTEGRADA	24,89	24,89	25,38	24,89	4.938,18	0,00	1.234,54	6.172,72
								6.172,72

SUPERFICIE (Hectáreas)

REFERENCIA SIGPAC	CULTIVO	SEC_REG	Declarada	Prod. Integrada	Control C.	Conv. SIGPAC	Determinada
41-104-007-00007-001	80314	R	4,40	4,40	-	-	4,40
41-104-007-00008-002	80314	R	10,63	10,63	-	-	10,63
41-104-007-00008-003	80314	R	2,86	2,86	-	-	2,86
41-104-007-00008-004	80314	R	7,00	7,00	-	-	7,00



APELLIDOS Y NOMBRE / RAZÓN SOCIAL **NIF** **EXPEDIENTE**

COLECHA JIMENO,SOCIEDAD CIVIL J41764903 8031324

Resumen de superficies

<u>GRUPO DE PAGO</u>	<u>SUPERFICIE (Hectáreas)</u>				<u>IMPORTE (Euros)</u>			<u>TOTAL</u>
	<u>Declarada</u>	<u>Determinada</u>	<u>Comp. (2010)</u>	<u>Resuelta</u>	<u>FEADER</u>	<u>M.A.A.M.A.</u>	<u>C.A.P.</u>	
15 PRODUCCIÓN INTEGRADA	33,53	33,53	33,07	32,87	6.521,41	0,00	1.630,35	8.151,76
								8.151,76

SUPERFICIE (Hectáreas)

<u>REFERENCIA SIGPAC</u>	<u>CULTIVO</u>	<u>SEC_REG</u>	<u>Declarada</u>	<u>Prod. Integrada</u>	<u>Control C.</u>	<u>Conv. SIGPAC</u>	<u>Determinada</u>
41-012-038-00036-002	80807	R	5,39	5,39	-	-	5,39
41-012-049-00171-002	80791	R	5,83	5,83	-	-	5,83
41-012-049-00202-001	80791	R	4,92	4,92	-	-	4,92
41-012-049-00220-001	80791	R	2,35	2,35	-	-	2,35
41-104-016-00009-002	80205	R	9,42	9,42	-	-	9,42
41-104-016-00010-002	80205	R	5,62	5,62	-	-	5,62

APELLIDOS Y NOMBRE / RAZÓN SOCIAL **NIF** **EXPEDIENTE**

COLLIN CAMACHO HECTOR JOSE 02521387N 8011156

Resumen de superficies

<u>GRUPO DE PAGO</u>	<u>SUPERFICIE (Hectáreas)</u>				<u>IMPORTE (Euros)</u>			<u>TOTAL</u>
	<u>Declarada</u>	<u>Determinada</u>	<u>Comp. (2010)</u>	<u>Resuelta</u>	<u>FEADER</u>	<u>M.A.A.M.A.</u>	<u>C.A.P.</u>	
15 PRODUCCIÓN INTEGRADA	62,22	62,22	62,35	62,19	10.577,50	0,00	2.644,37	13.221,87
								13.221,87

SUPERFICIE (Hectáreas)

<u>REFERENCIA SIGPAC</u>	<u>CULTIVO</u>	<u>SEC_REG</u>	<u>Declarada</u>	<u>Prod. Integrada</u>	<u>Control C.</u>	<u>Conv. SIGPAC</u>	<u>Determinada</u>
41-079-047-00009-009	80205	R	18,40	18,40	-	-	18,40
41-079-047-00016-010	80205	R	23,70	23,70	-	-	23,70
41-079-047-00020-011	80205	R	20,12	20,12	-	-	20,12

APELLIDOS Y NOMBRE / RAZÓN SOCIAL **NIF** **EXPEDIENTE**

COLLIN CAMACHO JUAN 50295058S 8011157

Resumen de superficies

<u>GRUPO DE PAGO</u>	<u>SUPERFICIE (Hectáreas)</u>				<u>IMPORTE (Euros)</u>			<u>TOTAL</u>
	<u>Declarada</u>	<u>Determinada</u>	<u>Comp. (2010)</u>	<u>Resuelta</u>	<u>FEADER</u>	<u>M.A.A.M.A.</u>	<u>C.A.P.</u>	
15 PRODUCCIÓN INTEGRADA	49,89	49,89	49,46	49,45	9.060,93	0,00	2.265,23	11.326,16
								11.326,16

SUPERFICIE (Hectáreas)

<u>REFERENCIA SIGPAC</u>	<u>CULTIVO</u>	<u>SEC_REG</u>	<u>Declarada</u>	<u>Prod. Integrada</u>	<u>Control C.</u>	<u>Conv. SIGPAC</u>	<u>Determinada</u>
41-079-047-00017-008	80205	R	24,60	24,60	-	-	24,60
41-079-047-00018-006	80205	R	21,90	21,90	-	-	21,90
41-079-047-00018-014	80205	R	3,39	3,39	-	-	3,39

APELLIDOS Y NOMBRE / RAZÓN SOCIAL **NIF** **EXPEDIENTE**

COLOMAR RIBERA DANIEL EMILIO 28536315P 8006250

Resumen de superficies

<u>GRUPO DE PAGO</u>	<u>SUPERFICIE (Hectáreas)</u>				<u>IMPORTE (Euros)</u>			<u>TOTAL</u>
	<u>Declarada</u>	<u>Determinada</u>	<u>Comp. (2010)</u>	<u>Resuelta</u>	<u>FEADER</u>	<u>M.A.A.M.A.</u>	<u>C.A.P.</u>	
15 PRODUCCIÓN INTEGRADA	6,46	6,46	6,54	6,45	1.279,68	0,00	319,92	1.599,60
								1.599,60

SUPERFICIE (Hectáreas)

<u>REFERENCIA SIGPAC</u>	<u>CULTIVO</u>	<u>SEC_REG</u>	<u>Declarada</u>	<u>Prod. Integrada</u>	<u>Control C.</u>	<u>Conv. SIGPAC</u>	<u>Determinada</u>
41-104-008-00023-002	80314	R	6,46	6,46	-	-	6,46



APELLIDOS Y NOMBRE / RAZÓN SOCIAL **NIF** **EXPEDIENTE**

COLOMAR VIÑOLES EMILIO 28111977C 8006251

Resumen de superficies

<u>GRUPO DE PAGO</u>	<u>SUPERFICIE (Hectáreas)</u>				<u>IMPORTE (Euros)</u>			<u>TOTAL</u>
	<u>Declarada</u>	<u>Determinada</u>	<u>Comp. (2010)</u>	<u>Resuelta</u>	<u>FEADER</u>	<u>M.A.A.M.A.</u>	<u>C.A.P.</u>	
15 PRODUCCIÓN INTEGRADA	10,36	10,36	10,37	10,36	2.055,42	0,00	513,86	2.569,28
								2.569,28

SUPERFICIE (Hectáreas)

<u>REFERENCIA SIGPAC</u>	<u>CULTIVO</u>	<u>SEC_REG</u>	<u>Declarada</u>	<u>Prod. Integrada</u>	<u>Control C.</u>	<u>Conv. SIGPAC</u>	<u>Determinada</u>
41-104-008-00003-002	80314	R	4,96	4,96	-	-	4,96
41-104-008-00003-003	80205	R	5,40	5,40	-	-	5,40

APELLIDOS Y NOMBRE / RAZÓN SOCIAL **NIF** **EXPEDIENTE**

CONRADI LIZAUER MERCEDES 28115975Q 8012147

Resumen de superficies

<u>GRUPO DE PAGO</u>	<u>SUPERFICIE (Hectáreas)</u>				<u>IMPORTE (Euros)</u>			<u>TOTAL</u>
	<u>Declarada</u>	<u>Determinada</u>	<u>Comp. (2010)</u>	<u>Resuelta</u>	<u>FEADER</u>	<u>M.A.A.M.A.</u>	<u>C.A.P.</u>	
15 PRODUCCIÓN INTEGRADA	47,94	47,94	47,94	47,94	8.881,18	0,00	2.220,29	11.101,47
								11.101,47

SUPERFICIE (Hectáreas)

<u>REFERENCIA SIGPAC</u>	<u>CULTIVO</u>	<u>SEC_REG</u>	<u>Declarada</u>	<u>Prod. Integrada</u>	<u>Control C.</u>	<u>Conv. SIGPAC</u>	<u>Determinada</u>
41-069-018-00013-004	80205	R	11,51	11,51	-	-	11,51
41-095-064-00050-002	80205	R	12,10	12,10	-	-	12,10
41-095-064-00051-001	80205	R	11,98	11,98	-	-	11,98
41-095-064-00051-002	80205	R	12,35	12,35	-	-	12,35

APELLIDOS Y NOMBRE / RAZÓN SOCIAL **NIF** **EXPEDIENTE**

CONSTRUCCIONES ALBORA,S.A. A41041963 8002757

Resumen de superficies

<u>GRUPO DE PAGO</u>	<u>SUPERFICIE (Hectáreas)</u>				<u>IMPORTE (Euros)</u>			<u>TOTAL</u>
	<u>Declarada</u>	<u>Determinada</u>	<u>Comp. (2010)</u>	<u>Resuelta</u>	<u>FEADER</u>	<u>M.A.A.M.A.</u>	<u>C.A.P.</u>	
15 PRODUCCIÓN INTEGRADA	71,31	71,31	71,26	71,23	11.653,62	0,00	2.913,40	14.567,02
								14.567,02

SUPERFICIE (Hectáreas)

<u>REFERENCIA SIGPAC</u>	<u>CULTIVO</u>	<u>SEC_REG</u>	<u>Declarada</u>	<u>Prod. Integrada</u>	<u>Control C.</u>	<u>Conv. SIGPAC</u>	<u>Determinada</u>
41-104-001-00008-003	80205	R	11,08	11,08	-	-	11,08
41-104-001-00008-004	80205	R	9,47	9,47	-	-	9,47
41-104-001-00008-005	80205	R	29,30	29,30	-	-	29,30
41-104-001-00008-006	80205	R	17,93	17,93	-	-	17,93
41-104-001-00038-002	80205	R	3,53	3,53	-	-	3,53



APELLIDOS Y NOMBRE / RAZÓN SOCIAL **NIF** **EXPEDIENTE**
 COOP. AGRARIA TORRES PUEBLA DEL RIO F41494527 8012825

Resumen de superficies

GRUPO DE PAGO	SUPERFICIE (Hectáreas)				IMPORTE (Euros)			TOTAL
	Declarada	Determinada	Comp. (2010)	Resuelta	FEADER	M.A.A.M.A.	C.A.P.	
15 PRODUCCIÓN INTEGRADA	284,06	284,06	283,35	283,51	24.800,99	0,00	6.200,25	31.001,24
								31.001,24

SUPERFICIE (Hectáreas)

REFERENCIA SIGPAC	CULTIVO	SEC_REG	Declarada	Prod. Integrada	Control.C.	Conv. SIGPAC	Determinada
41-079-007-00001-002	80205	R	25,26	25,26	-	-	25,26
41-079-007-00001-003	80205	R	15,07	15,07	-	-	15,07
41-079-007-00001-004	80205	R	11,87	11,87	-	-	11,87
41-079-007-00001-005	80205	R	13,80	13,80	-	-	13,80
41-079-007-00001-006	80205	R	1,57	1,57	-	-	1,57
41-079-007-00002-002	80205	R	10,77	10,77	-	-	10,77
41-079-007-00002-003	80205	R	10,61	10,61	-	-	10,61
41-079-007-00002-004	80205	R	20,55	20,55	-	-	20,55
41-079-007-00002-005	80205	R	10,59	10,59	-	-	10,59
41-079-007-00002-006	80205	R	51,57	51,57	-	-	51,57
41-079-014-00008-009	80205	R	3,64	3,64	-	-	3,64
41-079-014-00008-010	80205	R	2,11	2,11	-	-	2,11
41-079-014-00008-011	80205	R	2,96	2,96	-	-	2,96
41-079-031-00001-002	80205	R	7,80	7,80	-	-	7,80
41-079-031-00001-003	80205	R	28,49	28,49	-	-	28,49
41-079-031-00001-004	80205	R	7,22	7,22	-	-	7,22
41-079-031-00001-005	80205	R	8,38	8,38	-	-	8,38
41-079-031-00001-006	80205	R	10,40	10,40	-	-	10,40
41-104-004-00018-001	80205	R	10,47	10,47	-	-	10,47
41-104-004-00018-002	80205	R	10,49	10,49	-	-	10,49
41-104-004-00018-003	80205	R	10,19	10,19	-	-	10,19
41-104-004-00018-004	80205	R	10,25	10,25	-	-	10,25

APELLIDOS Y NOMBRE / RAZÓN SOCIAL **NIF** **EXPEDIENTE**
 COOP. AGRICOLA HNOS. NAVIO S.C.A. F91187773 8000081

Resumen de superficies

GRUPO DE PAGO	SUPERFICIE (Hectáreas)				IMPORTE (Euros)			TOTAL
	Declarada	Determinada	Comp. (2010)	Resuelta	FEADER	M.A.A.M.A.	C.A.P.	
15 PRODUCCIÓN INTEGRADA	131,58	131,58	131,96	131,58	15.767,64	0,00	3.941,91	19.709,55
								19.709,55

SUPERFICIE (Hectáreas)

REFERENCIA SIGPAC	CULTIVO	SEC_REG	Declarada	Prod. Integrada	Control.C.	Conv. SIGPAC	Determinada
41-038-036-00007-003	80205	R	24,88	24,88	-	-	24,88
41-038-036-00007-004	80205	R	6,85	6,85	-	-	6,85
41-038-036-00024-002	80205	R	34,71	34,71	-	-	34,71
41-038-036-00033-001	80205	R	0,03	0,03	-	-	0,03
41-038-036-00033-002	80205	R	1,89	1,89	-	-	1,89
41-038-036-00033-006	80205	R	0,26	0,26	-	-	0,26
41-038-036-00034-001	80205	R	0,61	0,61	-	-	0,61
41-038-036-00034-006	80205	R	0,45	0,45	-	-	0,45
41-038-036-00255-001	80205	R	23,35	23,35	-	-	23,35
41-038-036-00256-001	80205	R	21,62	21,62	-	-	21,62
41-038-036-00261-001	80205	R	0,27	0,27	-	-	0,27
41-038-036-00261-002	80205	R	2,53	2,53	-	-	2,53
41-038-036-00261-003	80205	R	0,07	0,07	-	-	0,07
41-038-036-00261-004	80205	R	4,48	4,48	-	-	4,48
41-038-036-00261-005	80205	R	4,68	4,68	-	-	4,68
41-038-036-00261-006	80205	R	4,90	4,90	-	-	4,90

APELLIDOS Y NOMBRE / RAZÓN SOCIAL **NIF** **EXPEDIENTE**

CORONEL ROMAN ANGELES 75296689W 8002115

Resumen de superficies

GRUPO DE PAGO	SUPERFICIE (Hectáreas)				IMPORTE (Euros)			TOTAL
	Declarada	Determinada	Comp. (2010)	Resuelta	FEADER	M.A.A.M.A.	C.A.P.	
15 PRODUCCIÓN INTEGRADA	19,97	19,97	19,92	19,94	3.952,13	0,00	988,03	4.940,16
								4.940,16

SUPERFICIE (Hectáreas)

REFERENCIA SIGPAC	CULTIVO	SEC_REG	Declarada	Prod. Integrada	Control C.	Conv. SIGPAC	Determinada
41-079-054-00003-002	80205	R	9,99	9,99	-	-	9,99
41-079-054-00004-002	80205	R	5,38	5,38	-	-	5,38
41-079-054-00004-003	80205	R	4,60	4,60	-	-	4,60

APELLIDOS Y NOMBRE / RAZÓN SOCIAL **NIF** **EXPEDIENTE**

CORTIJO LA MARMOLEJA SOCIEDAD A41587122 8029705

Resumen de superficies

GRUPO DE PAGO	SUPERFICIE (Hectáreas)				IMPORTE (Euros)			TOTAL
	Declarada	Determinada	Comp. (2010)	Resuelta	FEADER	M.A.A.M.A.	C.A.P.	
15 PRODUCCIÓN INTEGRADA	22,61	22,61	22,62	22,61	4.485,82	0,00	1.121,46	5.607,28
								5.607,28

SUPERFICIE (Hectáreas)

REFERENCIA SIGPAC	CULTIVO	SEC_REG	Declarada	Prod. Integrada	Control C.	Conv. SIGPAC	Determinada
41-079-018-00010-001	80205	R	4,62	4,62	-	-	4,62
41-079-018-00010-002	80205	R	9,76	9,76	-	-	9,76
41-079-018-00010-003	80205	R	6,06	6,06	-	-	6,06
41-079-018-00010-004	80205	R	1,86	1,86	-	-	1,86
41-079-018-00010-005	80205	R	0,31	0,31	-	-	0,31

APELLIDOS Y NOMBRE / RAZÓN SOCIAL **NIF** **EXPEDIENTE**

CORTS PEDRON RAFAEL 28277687S 8002404

Resumen de superficies

GRUPO DE PAGO	SUPERFICIE (Hectáreas)				IMPORTE (Euros)			TOTAL
	Declarada	Determinada	Comp. (2010)	Resuelta	FEADER	M.A.A.M.A.	C.A.P.	
15 PRODUCCIÓN INTEGRADA	9,35	9,35	9,35	9,35	1.855,04	0,00	463,76	2.318,80
								2.318,80

SUPERFICIE (Hectáreas)

REFERENCIA SIGPAC	CULTIVO	SEC_REG	Declarada	Prod. Integrada	Control C.	Conv. SIGPAC	Determinada
41-104-014-00027-001	80807	R	9,35	9,35	-	-	9,35

APELLIDOS Y NOMBRE / RAZÓN SOCIAL **NIF** **EXPEDIENTE**

CRESPO AGUILERA FRANCISCO 75390159T 8017170

Resumen de superficies

GRUPO DE PAGO	SUPERFICIE (Hectáreas)				IMPORTE (Euros)			TOTAL
	Declarada	Determinada	Comp. (2010)	Resuelta	FEADER	M.A.A.M.A.	C.A.P.	
15 PRODUCCIÓN INTEGRADA	10,12	10,12	4,88	5,06	968,19	0,00	242,05	1.210,24
								1.210,24

SUPERFICIE (Hectáreas)

REFERENCIA SIGPAC	CULTIVO	SEC_REG	Declarada	Prod. Integrada	Control C.	Conv. SIGPAC	Determinada
41-079-030-00015-003	80205	R	10,12	10,12	-	-	10,12



APELLIDOS Y NOMBRE / RAZÓN SOCIAL **NIF** **EXPEDIENTE**

CRESPO AGUILERA MANUEL 28450323J 8019899

Resumen de superficies

GRUPO DE PAGO	SUPERFICIE (Hectáreas)				IMPORTE (Euros)			TOTAL
	Declarada	Determinada	Comp. (2010)	Resuelta	FEADER	M.A.A.M.A.	C.A.P.	
15 PRODUCCIÓN INTEGRADA	33,14	33,14	22,58	23,56	4.479,87	0,00	1.119,97	5.599,84
								5.599,84

SUPERFICIE (Hectáreas)

REFERENCIA SIGPAC	CULTIVO	SEC_REG	Declarada	Prod. Integrada	Control C.	Conv. SIGPAC	Determinada
41-079-020-00002-005	80205	R	6,66	6,66	-	-	6,66
41-079-020-00020-008	80205	R	2,32	2,32	-	-	2,32
41-079-020-00023-001	80205	R	7,26	7,26	-	-	7,26
41-079-030-00015-003	80205	R	4,81	4,81	-	-	4,81
41-079-030-00016-002	80205	R	0,20	0,20	-	-	0,20
41-104-015-00020-001	80205	R	11,89	11,89	-	-	11,89

APELLIDOS Y NOMBRE / RAZÓN SOCIAL **NIF** **EXPEDIENTE**

CUARTEROLA SLU B91665190 8018274

Resumen de superficies

GRUPO DE PAGO	SUPERFICIE (Hectáreas)				IMPORTE (Euros)			TOTAL
	Declarada	Determinada	Comp. (2010)	Resuelta	FEADER	M.A.A.M.A.	C.A.P.	
15 PRODUCCIÓN INTEGRADA	17,77	17,77	17,72	17,04	3.380,74	0,00	845,18	4.225,92
								4.225,92

SUPERFICIE (Hectáreas)

REFERENCIA SIGPAC	CULTIVO	SEC_REG	Declarada	Prod. Integrada	Control C.	Conv. SIGPAC	Determinada
41-012-049-00080-002	80807	R	7,87	7,87	-	-	7,87
41-012-049-00124-002	80205	R	9,90	9,90	-	-	9,90

APELLIDOS Y NOMBRE / RAZÓN SOCIAL **NIF** **EXPEDIENTE**

CUEVAS FERRANDO JOSE VICENTE 75296746J 8006494

Resumen de superficies

GRUPO DE PAGO	SUPERFICIE (Hectáreas)				IMPORTE (Euros)			TOTAL
	Declarada	Determinada	Comp. (2010)	Resuelta	FEADER	M.A.A.M.A.	C.A.P.	
15 PRODUCCIÓN INTEGRADA	17,93	17,93	17,88	17,88	3.547,39	0,00	886,85	4.434,24
								4.434,24

SUPERFICIE (Hectáreas)

REFERENCIA SIGPAC	CULTIVO	SEC_REG	Declarada	Prod. Integrada	Control C.	Conv. SIGPAC	Determinada
41-104-009-00024-001	80205	R	17,93	17,93	-	-	17,93

APELLIDOS Y NOMBRE / RAZÓN SOCIAL **NIF** **EXPEDIENTE**

CUEVAS MARTI RUBEN 34057999J 8006146

Resumen de superficies

GRUPO DE PAGO	SUPERFICIE (Hectáreas)				IMPORTE (Euros)			TOTAL
	Declarada	Determinada	Comp. (2010)	Resuelta	FEADER	M.A.A.M.A.	C.A.P.	
15 PRODUCCIÓN INTEGRADA	17,71	17,71	17,79	17,71	3.513,66	0,00	878,42	4.392,08
								4.392,08

SUPERFICIE (Hectáreas)

REFERENCIA SIGPAC	CULTIVO	SEC_REG	Declarada	Prod. Integrada	Control C.	Conv. SIGPAC	Determinada
41-104-017-00003-002	80205	R	9,59	9,59	-	-	9,59
41-104-017-00034-001	80205	R	8,12	8,12	-	-	8,12



APELLIDOS Y NOMBRE / RAZÓN SOCIAL **NIF** **EXPEDIENTE**
 CULTIVOS C & C S.L. B91109447 8020293

Resumen de superficies

GRUPO DE PAGO	SUPERFICIE (Hectáreas)				IMPORTE (Euros)			TOTAL
	Declarada	Determinada	Comp. (2010)	Resuelta	FEADER	M.A.A.M.A.	C.A.P.	
15 PRODUCCIÓN INTEGRADA	13,22	13,22	13,11	13,16	2.601,02	0,00	650,26	3.251,28
								3.251,28

SUPERFICIE (Hectáreas)

REFERENCIA SIGPAC	CULTIVO	SEC_REG	Declarada	Prod. Integrada	Control C.	Conv. SIGPAC	Determinada
41-079-041-00005-002	80807	R	2,39	2,39	-	-	2,39
41-079-041-00005-003	80807	R	2,34	2,34	-	-	2,34
41-079-041-00017-002	80807	R	1,59	1,59	-	-	1,59
41-095-064-00013-001	80807	R	2,81	2,81	-	-	2,81
41-095-064-00092-001	80807	R	4,09	4,09	-	-	4,09

APELLIDOS Y NOMBRE / RAZÓN SOCIAL **NIF** **EXPEDIENTE**
 CULTIVOS NATURALES SL B91792580 8009237

Resumen de superficies

GRUPO DE PAGO	SUPERFICIE (Hectáreas)				IMPORTE (Euros)			TOTAL
	Declarada	Determinada	Comp. (2010)	Resuelta	FEADER	M.A.A.M.A.	C.A.P.	
15 PRODUCCIÓN INTEGRADA	39,68	39,68	39,68	39,68	7.872,51	0,00	1.968,13	9.840,64
								9.840,64

SUPERFICIE (Hectáreas)

REFERENCIA SIGPAC	CULTIVO	SEC_REG	Declarada	Prod. Integrada	Control C.	Conv. SIGPAC	Determinada
41-012-035-00001-009	80205	R	7,05	7,05	-	-	7,05
41-012-035-00001-011	80205	R	4,87	4,87	-	-	4,87
41-012-035-00001-026	80205	R	15,04	15,04	-	-	15,04
41-012-035-00001-030	80205	R	12,72	12,72	-	-	12,72

APELLIDOS Y NOMBRE / RAZÓN SOCIAL **NIF** **EXPEDIENTE**
 CUQUERELLA RIVAS EDUARDO 28717809D 8020065

Resumen de superficies

GRUPO DE PAGO	SUPERFICIE (Hectáreas)				IMPORTE (Euros)			TOTAL
	Declarada	Determinada	Comp. (2010)	Resuelta	FEADER	M.A.A.M.A.	C.A.P.	
15 PRODUCCIÓN INTEGRADA	99,39	99,39	99,39	99,39	13.851,70	0,00	3.462,92	17.314,62
								17.314,62

SUPERFICIE (Hectáreas)

REFERENCIA SIGPAC	CULTIVO	SEC_REG	Declarada	Prod. Integrada	Control C.	Conv. SIGPAC	Determinada
41-095-087-00040-002	80205	R	9,87	9,87	-	-	9,87
41-095-087-00040-003	80205	R	10,25	10,25	-	-	10,25
41-095-087-00040-007	80205	R	7,49	7,49	-	-	7,49
41-095-087-00040-009	80807	R	22,89	22,89	-	-	22,89
41-095-087-00040-010	80205	R	24,09	24,09	-	-	24,09
41-095-087-00040-011	80205	R	24,80	24,80	-	-	24,80

APELLIDOS Y NOMBRE / RAZÓN SOCIAL **NIF** **EXPEDIENTE**
 CUQUERELLA RIVAS FRANCISCO JAVIER 28738992D 8020066

Resumen de superficies

GRUPO DE PAGO	SUPERFICIE (Hectáreas)				IMPORTE (Euros)			TOTAL
	Declarada	Determinada	Comp. (2010)	Resuelta	FEADER	M.A.A.M.A.	C.A.P.	
15 PRODUCCIÓN INTEGRADA	99,67	99,67	99,67	99,67	13.868,36	0,00	3.467,09	17.335,45
								17.335,45

SUPERFICIE (Hectáreas)

REFERENCIA SIGPAC	CULTIVO	SEC_REG	Declarada	Prod. Integrada	Control C.	Conv. SIGPAC	Determinada
41-020-029-00107-006	80205	R	0,54	0,54	-	-	0,54
41-095-087-00040-012	80205	R	25,43	25,43	-	-	25,43
41-095-087-00051-009	80205	R	22,09	22,09	-	-	22,09
41-095-087-00161-006	80205	R	23,65	23,65	-	-	23,65
41-095-087-00161-008	80205	R	27,96	27,96	-	-	27,96

APELLIDOS Y NOMBRE / RAZÓN SOCIAL **NIF** **EXPEDIENTE**

CUQUERELLA RIVAS IGNACIO 28899446S 8020067

Resumen de superficies

GRUPO DE PAGO	SUPERFICIE (Hectáreas)				IMPORTE (Euros)			TOTAL
	Declarada	Determinada	Comp. (2010)	Resuelta	FEADER	M.A.A.M.A.	C.A.P.	
15 PRODUCCIÓN INTEGRADA	102,96	102,96	102,96	102,96	14.064,18	0,00	3.516,04	17.580,22
								17.580,22

SUPERFICIE (Hectáreas)

REFERENCIA SIGPAC	CULTIVO	SEC_REG	Declarada	Prod. Integrada	Control C.	Conv. SIGPAC	Determinada
41-095-087-00040-004	80807	R	11,36	11,36	-	-	11,36
41-095-087-00040-006	80807	R	3,98	3,98	-	-	3,98
41-095-087-00040-014	80205	R	18,40	18,40	-	-	18,40
41-095-087-00040-015	80807	R	33,98	33,98	-	-	33,98
41-095-087-00040-016	80807	R	35,24	35,24	-	-	35,24

APELLIDOS Y NOMBRE / RAZÓN SOCIAL **NIF** **EXPEDIENTE**

CUQUERELLA RIVAS JUAN 28883491E 8020068

Resumen de superficies

GRUPO DE PAGO	SUPERFICIE (Hectáreas)				IMPORTE (Euros)			TOTAL
	Declarada	Determinada	Comp. (2010)	Resuelta	FEADER	M.A.A.M.A.	C.A.P.	
15 PRODUCCIÓN INTEGRADA	95,41	95,41	95,41	95,41	13.614,80	0,00	3.403,70	17.018,50
								17.018,50

SUPERFICIE (Hectáreas)

REFERENCIA SIGPAC	CULTIVO	SEC_REG	Declarada	Prod. Integrada	Control C.	Conv. SIGPAC	Determinada
41-020-029-00106-002	80205	R	20,30	20,30	-	-	20,30
41-020-029-00106-003	80205	R	23,37	23,37	-	-	23,37
41-020-029-00106-004	80205	R	23,52	23,52	-	-	23,52
41-020-029-00107-004	80205	R	9,37	9,37	-	-	9,37
41-020-029-00107-005	80205	R	18,85	18,85	-	-	18,85

APELLIDOS Y NOMBRE / RAZÓN SOCIAL **NIF** **EXPEDIENTE**

CUQUERELLA RIVAS MARIA 28822557S 8020069

Resumen de superficies

GRUPO DE PAGO	SUPERFICIE (Hectáreas)				IMPORTE (Euros)			TOTAL
	Declarada	Determinada	Comp. (2010)	Resuelta	FEADER	M.A.A.M.A.	C.A.P.	
15 PRODUCCIÓN INTEGRADA	96,64	96,64	96,94	96,64	13.688,02	0,00	3.422,00	17.110,02
								17.110,02

SUPERFICIE (Hectáreas)

REFERENCIA SIGPAC	CULTIVO	SEC_REG	Declarada	Prod. Integrada	Control C.	Conv. SIGPAC	Determinada
41-095-087-00040-013	80205	R	27,01	27,01	-	-	27,01
41-095-087-00040-014	80205	R	9,25	9,25	-	-	9,25
41-095-087-00040-017	80205	R	37,92	37,92	-	-	37,92
41-095-087-00040-018	80205	R	22,46	22,46	-	-	22,46

APELLIDOS Y NOMBRE / RAZÓN SOCIAL **NIF** **EXPEDIENTE**

DE LA FUENTE RUFINO JOSE ANASTASIO 28858514T 8014211

Resumen de superficies

GRUPO DE PAGO	SUPERFICIE (Hectáreas)				IMPORTE (Euros)			TOTAL
	Declarada	Determinada	Comp. (2010)	Resuelta	FEADER	M.A.A.M.A.	C.A.P.	
15 PRODUCCIÓN INTEGRADA	24,70	24,70	24,73	24,70	4.900,48	0,00	1.225,12	6.125,60
								6.125,60

SUPERFICIE (Hectáreas)

REFERENCIA SIGPAC	CULTIVO	SEC_REG	Declarada	Prod. Integrada	Control C.	Conv. SIGPAC	Determinada
41-079-018-00002-003	80205	R	1,43	1,43	-	-	1,43
41-079-018-00007-002	80205	R	23,27	23,27	-	-	23,27

APELLIDOS Y NOMBRE / RAZÓN SOCIAL **NIF** **EXPEDIENTE**

DE LA FUENTE RUFINO MANUEL 28699609W 8002253

Resumen de superficies

<u>GRUPO DE PAGO</u>	<u>SUPERFICIE (Hectáreas)</u>				<u>IMPORTE (Euros)</u>			<u>TOTAL</u>
	<u>Declarada</u>	<u>Determinada</u>	<u>Comp. (2010)</u>	<u>Resuelta</u>	<u>FEADER</u>	<u>M.A.A.M.A.</u>	<u>C.A.P.</u>	
15 PRODUCCIÓN INTEGRADA	20,81	20,81	20,87	20,63	4.092,99	0,00	1.023,25	5.116,24
								5.116,24

SUPERFICIE (Hectáreas)

<u>REFERENCIA SIGPAC</u>	<u>CULTIVO</u>	<u>SEC_REG</u>	<u>Declarada</u>	<u>Prod. Integrada</u>	<u>Control C.</u>	<u>Conv. SIGPAC</u>	<u>Determinada</u>
41-079-005-00049-003	80205	R	4,50	4,50	-	-	4,50
41-079-008-00023-002	80205	R	8,52	8,52	-	-	8,52
41-079-008-00031-002	80205	R	2,08	2,08	-	-	2,08
41-079-008-00033-002	80205	R	1,09	1,09	-	-	1,09
41-079-008-00034-001	80205	R	1,07	1,07	-	-	1,07
41-079-008-00039-001	80205	R	1,87	1,87	-	-	1,87
41-079-008-00073-002	80205	R	1,68	1,68	-	-	1,68

APELLIDOS Y NOMBRE / RAZÓN SOCIAL **NIF** **EXPEDIENTE**

DE LA OLLA DELGADO CARMEN 28178795T 8008228

Resumen de superficies

<u>GRUPO DE PAGO</u>	<u>SUPERFICIE (Hectáreas)</u>				<u>IMPORTE (Euros)</u>			<u>TOTAL</u>
	<u>Declarada</u>	<u>Determinada</u>	<u>Comp. (2010)</u>	<u>Resuelta</u>	<u>FEADER</u>	<u>M.A.A.M.A.</u>	<u>C.A.P.</u>	
15 PRODUCCIÓN INTEGRADA	10,49	10,49	10,55	10,49	2.081,22	0,00	520,30	2.601,52
								2.601,52

SUPERFICIE (Hectáreas)

<u>REFERENCIA SIGPAC</u>	<u>CULTIVO</u>	<u>SEC_REG</u>	<u>Declarada</u>	<u>Prod. Integrada</u>	<u>Control C.</u>	<u>Conv. SIGPAC</u>	<u>Determinada</u>
41-079-005-00020-002	80205	R	3,92	3,92	-	-	3,92
41-104-006-00031-002	80205	R	4,23	4,23	-	-	4,23
41-104-006-00039-002	80205	R	2,34	2,34	-	-	2,34

APELLIDOS Y NOMBRE / RAZÓN SOCIAL **NIF** **EXPEDIENTE**

DE LA OLLA REYES ENCARNACION PILAR 44601136L 8028344

Resumen de superficies

<u>GRUPO DE PAGO</u>	<u>SUPERFICIE (Hectáreas)</u>				<u>IMPORTE (Euros)</u>			<u>TOTAL</u>
	<u>Declarada</u>	<u>Determinada</u>	<u>Comp. (2010)</u>	<u>Resuelta</u>	<u>FEADER</u>	<u>M.A.A.M.A.</u>	<u>C.A.P.</u>	
15 PRODUCCIÓN INTEGRADA	5,63	5,63	5,69	5,62	1.115,01	0,00	278,75	1.393,76
								1.393,76

SUPERFICIE (Hectáreas)

<u>REFERENCIA SIGPAC</u>	<u>CULTIVO</u>	<u>SEC_REG</u>	<u>Declarada</u>	<u>Prod. Integrada</u>	<u>Control C.</u>	<u>Conv. SIGPAC</u>	<u>Determinada</u>
41-079-005-00052-001	80205	R	2,12	2,12	-	-	2,12
41-079-008-00049-002	80205	R	1,39	1,39	-	-	1,39
41-079-008-00051-001	80205	R	2,12	2,12	-	-	2,12

APELLIDOS Y NOMBRE / RAZÓN SOCIAL **NIF** **EXPEDIENTE**

DE PORRES SOLIS PEDRO MARIA 28378071G 8002140

Resumen de superficies

<u>GRUPO DE PAGO</u>	<u>SUPERFICIE (Hectáreas)</u>				<u>IMPORTE (Euros)</u>			<u>TOTAL</u>
	<u>Declarada</u>	<u>Determinada</u>	<u>Comp. (2010)</u>	<u>Resuelta</u>	<u>FEADER</u>	<u>M.A.A.M.A.</u>	<u>C.A.P.</u>	
15 PRODUCCIÓN INTEGRADA	46,02	46,02	46,27	45,91	8.639,53	0,00	2.159,88	10.799,41
								10.799,41

SUPERFICIE (Hectáreas)

<u>REFERENCIA SIGPAC</u>	<u>CULTIVO</u>	<u>SEC_REG</u>	<u>Declarada</u>	<u>Prod. Integrada</u>	<u>Control C.</u>	<u>Conv. SIGPAC</u>	<u>Determinada</u>
41-012-049-00174-002	80205	R	9,28	9,28	-	-	9,28
41-012-049-00175-001	80205	R	9,20	9,20	-	-	9,20
41-012-049-00180-001	80205	R	9,25	9,25	-	-	9,25
41-104-016-00012-001	80205	R	18,29	18,29	-	-	18,29

APELLIDOS Y NOMBRE / RAZÓN SOCIAL **NIF** **EXPEDIENTE**

DEL POZO BARAJAS RAFAEL 28884101B 8002462

Resumen de superficies

GRUPO DE PAGO	SUPERFICIE (Hectáreas)				IMPORTE (Euros)			TOTAL
	Declarada	Determinada	Comp. (2010)	Resuelta	FEADER	M.A.A.M.A.	C.A.P.	
15 PRODUCCIÓN INTEGRADA	48,77	48,77	48,99	48,77	8.979,98	0,00	2.245,00	11.224,98
								11.224,98

SUPERFICIE (Hectáreas)

REFERENCIA SIGPAC	CULTIVO	SEC_REG	Declarada	Prod. Integrada	Control C.	Conv. SIGPAC	Determinada
41-079-031-00028-001	80205	R	15,49	15,49	-	-	15,49
41-079-031-00028-003	80205	R	10,10	10,10	-	-	10,10
41-079-031-00028-004	80205	R	5,13	5,13	-	-	5,13
41-079-031-00028-005	80205	R	3,48	3,48	-	-	3,48
41-079-031-00029-001	80205	R	9,57	9,57	-	-	9,57
41-079-031-00029-003	80205	R	5,00	5,00	-	-	5,00

APELLIDOS Y NOMBRE / RAZÓN SOCIAL **NIF** **EXPEDIENTE**

DELGADO REPISO ANTONIO 28385557S 8014232

Resumen de superficies

GRUPO DE PAGO	SUPERFICIE (Hectáreas)				IMPORTE (Euros)			TOTAL
	Declarada	Determinada	Comp. (2010)	Resuelta	FEADER	M.A.A.M.A.	C.A.P.	
15 PRODUCCIÓN INTEGRADA	26,85	26,85	26,57	26,68	5.271,49	0,00	1.317,87	6.589,36
								6.589,36

SUPERFICIE (Hectáreas)

REFERENCIA SIGPAC	CULTIVO	SEC_REG	Declarada	Prod. Integrada	Control C.	Conv. SIGPAC	Determinada
41-079-051-00002-002	80205	R	11,45	11,45	-	-	11,45
41-079-053-00027-001	80807	R	6,46	6,46	-	-	6,46
41-079-054-00022-001	80205	R	8,94	8,94	-	-	8,94

APELLIDOS Y NOMBRE / RAZÓN SOCIAL **NIF** **EXPEDIENTE**

DESMAISIERES CARMEN MICHELLE M4100102F 8004575

Resumen de superficies

GRUPO DE PAGO	SUPERFICIE (Hectáreas)				IMPORTE (Euros)			TOTAL
	Declarada	Determinada	Comp. (2010)	Resuelta	FEADER	M.A.A.M.A.	C.A.P.	
15 PRODUCCIÓN INTEGRADA	23,99	23,99	23,96	23,98	4.753,66	0,00	1.188,42	5.942,08
								5.942,08

SUPERFICIE (Hectáreas)

REFERENCIA SIGPAC	CULTIVO	SEC_REG	Declarada	Prod. Integrada	Control C.	Conv. SIGPAC	Determinada
41-079-032-00028-003	80807	R	17,40	17,40	-	-	17,40
41-079-032-00030-002	80807	R	6,59	6,59	-	-	6,59

APELLIDOS Y NOMBRE / RAZÓN SOCIAL **NIF** **EXPEDIENTE**

DIAZ DIAZ JOSE 34056199F 8014233

Resumen de superficies

GRUPO DE PAGO	SUPERFICIE (Hectáreas)				IMPORTE (Euros)			TOTAL
	Declarada	Determinada	Comp. (2010)	Resuelta	FEADER	M.A.A.M.A.	C.A.P.	
15 PRODUCCIÓN INTEGRADA	29,61	29,61	29,60	29,56	5.864,70	0,00	1.466,18	7.330,88
								7.330,88

SUPERFICIE (Hectáreas)

REFERENCIA SIGPAC	CULTIVO	SEC_REG	Declarada	Prod. Integrada	Control C.	Conv. SIGPAC	Determinada
41-079-007-00025-001	80205	R	8,83	8,83	-	-	8,83
41-079-008-00057-002	80205	R	1,24	1,24	-	-	1,24
41-079-029-00006-016	80205	R	4,96	4,96	-	-	4,96
41-079-029-00006-026	80205	R	4,73	4,73	-	-	4,73
41-079-030-00009-003	80205	R	9,85	9,85	-	-	9,85

APELLIDOS Y NOMBRE / RAZÓN SOCIAL **NIF** **EXPEDIENTE**
 DIAZ GARAMENDI FRANCISCO 28184140D 8002116

Resumen de superficies

GRUPO DE PAGO	SUPERFICIE (Hectáreas)				IMPORTE (Euros)			TOTAL
	Declarada	Determinada	Comp. (2010)	Resuelta	FEADER	M.A.A.M.A.	C.A.P.	
15 PRODUCCIÓN INTEGRADA	9,61	9,61	9,62	9,61	1.906,62	0,00	476,66	2.383,28
								2.383,28

SUPERFICIE (Hectáreas)

REFERENCIA SIGPAC	CULTIVO	SEC_REG	Declarada	Prod. Integrada	Control C.	Conv. SIGPAC	Determinada
41-079-007-00035-001	80205	R	3,94	3,94	-	-	3,94
41-079-008-00038-001	80205	R	4,62	4,62	-	-	4,62
41-079-008-00046-002	80205	R	1,05	1,05	-	-	1,05

APELLIDOS Y NOMBRE / RAZÓN SOCIAL **NIF** **EXPEDIENTE**
 DIAZ ROMERO MARIA SILVESTRE 34052590D 8029701

Resumen de superficies

GRUPO DE PAGO	SUPERFICIE (Hectáreas)				IMPORTE (Euros)			TOTAL
	Declarada	Determinada	Comp. (2010)	Resuelta	FEADER	M.A.A.M.A.	C.A.P.	
15 PRODUCCIÓN INTEGRADA	17,43	17,43	17,57	17,43	3.458,11	0,00	864,53	4.322,64
								4.322,64

SUPERFICIE (Hectáreas)

REFERENCIA SIGPAC	CULTIVO	SEC_REG	Declarada	Prod. Integrada	Control C.	Conv. SIGPAC	Determinada
41-079-005-00012-003	80205	R	7,56	7,56	-	-	7,56
41-079-030-00001-008	80205	R	9,87	9,87	-	-	9,87

APELLIDOS Y NOMBRE / RAZÓN SOCIAL **NIF** **EXPEDIENTE**
 DIAZ SANCHEZ MANUEL ANDRES 28875236R 8006253

Resumen de superficies

GRUPO DE PAGO	SUPERFICIE (Hectáreas)				IMPORTE (Euros)			TOTAL
	Declarada	Determinada	Comp. (2010)	Resuelta	FEADER	M.A.A.M.A.	C.A.P.	
15 PRODUCCIÓN INTEGRADA	26,66	26,66	26,66	26,66	5.289,34	0,00	1.322,34	6.611,68
								6.611,68

SUPERFICIE (Hectáreas)

REFERENCIA SIGPAC	CULTIVO	SEC_REG	Declarada	Prod. Integrada	Control C.	Conv. SIGPAC	Determinada
41-079-053-00003-002	80205	R	11,65	11,65	-	-	11,65
41-079-054-00002-002	80205	R	4,50	4,50	-	-	4,50
41-104-019-00014-004	80205	R	10,51	10,51	-	-	10,51

APELLIDOS Y NOMBRE / RAZÓN SOCIAL **NIF** **EXPEDIENTE**
 DOMINGUEZ DE LA OLLA ENRIQUETA 34051435G 8028389

Resumen de superficies

GRUPO DE PAGO	SUPERFICIE (Hectáreas)				IMPORTE (Euros)			TOTAL
	Declarada	Determinada	Comp. (2010)	Resuelta	FEADER	M.A.A.M.A.	C.A.P.	
15 PRODUCCIÓN INTEGRADA	2,85	2,85	2,85	2,85	565,44	0,00	141,36	706,80
								706,80

SUPERFICIE (Hectáreas)

REFERENCIA SIGPAC	CULTIVO	SEC_REG	Declarada	Prod. Integrada	Control C.	Conv. SIGPAC	Determinada
41-079-005-00050-002	80205	R	0,04	0,04	-	-	0,04
41-079-005-00051-002	80205	R	2,81	2,81	-	-	2,81



APELLIDOS Y NOMBRE / RAZÓN SOCIAL **NIF** **EXPEDIENTE**

DOMINGUEZ GARCIA ANTONIA 27637310G 8002117

Resumen de superficies

GRUPO DE PAGO	SUPERFICIE (Hectáreas)				IMPORTE (Euros)			TOTAL
	Declarada	Determinada	Comp. (2010)	Resuelta	FEADER	M.A.A.M.A.	C.A.P.	
15 PRODUCCIÓN INTEGRADA	5,25	5,25	5,31	5,24	1.039,62	0,00	259,90	1.299,52
								1.299,52

SUPERFICIE (Hectáreas)

REFERENCIA SIGPAC	CULTIVO	SEC_REG	Declarada	Prod. Integrada	Control C.	Conv. SIGPAC	Determinada
41-079-008-00052-003	80205	R	5,25	5,25	-	-	5,25

APELLIDOS Y NOMBRE / RAZÓN SOCIAL **NIF** **EXPEDIENTE**

DOMINGUEZ ZAMORA DOLORES 75400749X 8014316

Resumen de superficies

GRUPO DE PAGO	SUPERFICIE (Hectáreas)				IMPORTE (Euros)			TOTAL
	Declarada	Determinada	Comp. (2010)	Resuelta	FEADER	M.A.A.M.A.	C.A.P.	
15 PRODUCCIÓN INTEGRADA	5,25	5,25	5,28	5,25	1.041,60	0,00	260,40	1.302,00
								1.302,00

SUPERFICIE (Hectáreas)

REFERENCIA SIGPAC	CULTIVO	SEC_REG	Declarada	Prod. Integrada	Control C.	Conv. SIGPAC	Determinada
41-079-029-00006-027	80205	R	3,55	3,55	-	-	3,55
41-079-029-00006-035	80205	R	1,35	1,35	-	-	1,35
41-079-029-00006-036	80205	R	0,35	0,35	-	-	0,35

APELLIDOS Y NOMBRE / RAZÓN SOCIAL **NIF** **EXPEDIENTE**

DORADO PACHON MARIA 34054287G 8030433

Resumen de superficies

GRUPO DE PAGO	SUPERFICIE (Hectáreas)				IMPORTE (Euros)			TOTAL
	Declarada	Determinada	Comp. (2010)	Resuelta	FEADER	M.A.A.M.A.	C.A.P.	
15 PRODUCCIÓN INTEGRADA	6,98	6,98	6,98	6,98	1.384,83	0,00	346,21	1.731,04
								1.731,04

SUPERFICIE (Hectáreas)

REFERENCIA SIGPAC	CULTIVO	SEC_REG	Declarada	Prod. Integrada	Control C.	Conv. SIGPAC	Determinada
41-104-014-00006-002	80205	R	6,98	6,98	-	-	6,98

APELLIDOS Y NOMBRE / RAZÓN SOCIAL **NIF** **EXPEDIENTE**

EGEA ZABALA JUAN JOSE 34057435R 8014236

Resumen de superficies

GRUPO DE PAGO	SUPERFICIE (Hectáreas)				IMPORTE (Euros)			TOTAL
	Declarada	Determinada	Comp. (2010)	Resuelta	FEADER	M.A.A.M.A.	C.A.P.	
15 PRODUCCIÓN INTEGRADA	9,76	9,76	9,76	9,76	1.936,38	0,00	484,10	2.420,48
								2.420,48

SUPERFICIE (Hectáreas)

REFERENCIA SIGPAC	CULTIVO	SEC_REG	Declarada	Prod. Integrada	Control C.	Conv. SIGPAC	Determinada
41-079-030-00006-002	80205	R	9,55	9,55	-	-	9,55
41-079-030-00007-002	80205	R	0,21	0,21	-	-	0,21

APELLIDOS Y NOMBRE / RAZÓN SOCIAL **NIF** **EXPEDIENTE**

EGREPI S.C. J91811661 8017171

Resumen de superficies

GRUPO DE PAGO	SUPERFICIE (Hectáreas)				IMPORTE (Euros)			TOTAL
	Declarada	Determinada	Comp. (2010)	Resuelta	FEADER	M.A.A.M.A.	C.A.P.	
15 PRODUCCIÓN INTEGRADA	10,55	10,55	10,80	10,25	2.033,60	0,00	508,40	2.542,00
								2.542,00

SUPERFICIE (Hectáreas)

REFERENCIA SIGPAC	CULTIVO	SEC_REG	Declarada	Prod. Integrada	Control C.	Conv. SIGPAC	Determinada
41-012-038-00048-001	80106	R	5,42	5,42	-	-	5,42
41-012-038-00066-001	80106	R	5,13	5,13	-	-	5,13

APELLIDOS Y NOMBRE / RAZÓN SOCIAL**NIF****EXPEDIENTE**

EL COPERO S.C.P.

J41591835

8012803

Resumen de superficies

GRUPO DE PAGO	SUPERFICIE (Hectáreas)				IMPORTE (Euros)			TOTAL
	Declarada	Determinada	Comp. (2010)	Resuelta	FEADER	M.A.A.M.A.	C.A.P.	
15 PRODUCCIÓN INTEGRADA	11,36	11,36	8,91	8,95	1.767,74	0,00	441,94	2.209,68
								2.209,68

SUPERFICIE (Hectáreas)

REFERENCIA SIGPAC	CULTIVO	SEC_REG	Declarada	Prod. Integrada	Control C.	Conv. SIGPAC	Determinada
41-079-008-00001-002	80205	R	4,82	4,82	-	-	4,82
41-079-023-00013-005	80205	R	0,33	0,33	-	-	0,33
41-079-023-00013-007	80205	R	1,80	1,80	-	-	1,80
41-079-023-00013-008	80205	R	4,41	4,41	-	-	4,41

APELLIDOS Y NOMBRE / RAZÓN SOCIAL**NIF****EXPEDIENTE**

EL ESPINO, S.A.

A11605540

8014483

Resumen de superficies

GRUPO DE PAGO	SUPERFICIE (Hectáreas)				IMPORTE (Euros)			TOTAL
	Declarada	Determinada	Comp. (2010)	Resuelta	FEADER	M.A.A.M.A.	C.A.P.	
15 PRODUCCIÓN INTEGRADA	17,17	17,17	17,17	17,17	3.406,53	0,00	851,63	4.258,16
								4.258,16

SUPERFICIE (Hectáreas)

REFERENCIA SIGPAC	CULTIVO	SEC_REG	Declarada	Prod. Integrada	Control C.	Conv. SIGPAC	Determinada
41-034-011-00428-002	80205	R	3,21	3,21	-	-	3,21
41-034-011-00428-003	80205	R	3,25	3,25	-	-	3,25
41-034-011-00428-004	80205	R	2,63	2,63	-	-	2,63
41-034-011-00428-005	80205	R	3,69	3,69	-	-	3,69
41-034-011-00428-006	80205	R	4,39	4,39	-	-	4,39

APELLIDOS Y NOMBRE / RAZÓN SOCIAL**NIF****EXPEDIENTE**

EL LASTON C.B.

E91446351

8014043

Resumen de superficies

GRUPO DE PAGO	SUPERFICIE (Hectáreas)				IMPORTE (Euros)			TOTAL
	Declarada	Determinada	Comp. (2010)	Resuelta	FEADER	M.A.A.M.A.	C.A.P.	
15 PRODUCCIÓN INTEGRADA	124,33	124,33	122,70	122,75	15.239,10	0,00	3.809,78	19.048,88
								19.048,88

SUPERFICIE (Hectáreas)

REFERENCIA SIGPAC	CULTIVO	SEC_REG	Declarada	Prod. Integrada	Control C.	Conv. SIGPAC	Determinada
41-012-015-00004-002	80205	R	18,62	18,62	-	-	18,62
41-012-015-00004-006	80205	R	3,80	3,80	-	-	3,80
41-012-015-00004-008	80205	R	4,64	4,64	-	-	4,64
41-012-015-00004-009	80205	R	4,22	4,22	-	-	4,22
41-012-015-00004-010	80205	R	7,63	7,63	-	-	7,63
41-012-015-00004-012	80205	R	7,79	7,79	-	-	7,79
41-012-015-00008-005	80205	R	1,27	1,27	-	-	1,27
41-012-015-00008-006	80205	R	3,81	3,81	-	-	3,81
41-012-015-00008-008	80205	R	3,18	3,18	-	-	3,18
41-012-015-00008-009	80205	R	8,95	8,95	-	-	8,95
41-012-015-00008-011	80205	R	5,75	5,75	-	-	5,75
41-012-015-00008-012	80205	R	8,16	8,16	-	-	8,16
41-012-015-00008-013	80205	R	2,16	2,16	-	-	2,16
41-012-015-00008-014	80205	R	3,94	3,94	-	-	3,94
41-012-015-00008-015	80205	R	1,16	1,16	-	-	1,16
41-012-015-00009-005	80205	R	5,34	5,34	-	-	5,34
41-012-015-00009-009	80205	R	7,52	7,52	-	-	7,52
41-012-015-00009-011	80205	R	9,88	9,88	-	-	9,88
41-012-015-00009-013	80205	R	11,07	11,07	-	-	11,07
41-012-015-00009-015	80205	R	5,44	5,44	-	-	5,44

APELLIDOS Y NOMBRE / RAZÓN SOCIAL **NIF** **EXPEDIENTE**

EL PESCANTE BAJO,S.L. B83818864 8012867

Resumen de superficies

GRUPO DE PAGO	SUPERFICIE (Hectáreas)				IMPORTE (Euros)			TOTAL
	Declarada	Determinada	Comp. (2010)	Resuelta	FEADER	M.A.A.M.A.	C.A.P.	
15 PRODUCCIÓN INTEGRADA	320,03	320,03	320,03	320,03	26.984,18	0,00	6.746,05	33.730,23
								33.730,23

SUPERFICIE (Hectáreas)

REFERENCIA SIGPAC	CULTIVO	SEC_REG	Declarada	Prod. Integrada	Control C.	Conv. SIGPAC	Determinada
41-012-018-00008-002	80205	R	4,77	4,77	-	-	4,77
41-012-018-00008-003	80205	R	1,14	1,14	-	-	1,14
41-012-018-00008-004	80205	R	3,11	3,11	-	-	3,11
41-012-018-00008-005	80205	R	20,76	20,76	-	-	20,76
41-012-018-00008-006	80205	R	30,21	30,21	-	-	30,21
41-012-018-00008-007	80205	R	24,13	24,13	-	-	24,13
41-012-018-00008-008	80205	R	33,93	33,93	-	-	33,93
41-012-018-00008-009	80205	R	50,60	50,60	-	-	50,60
41-012-018-00008-010	80205	R	43,34	43,34	-	-	43,34
41-012-018-00008-011	80205	R	30,64	30,64	-	-	30,64
41-012-018-00008-012	80205	R	30,32	30,32	-	-	30,32
41-012-018-00008-013	80205	R	23,59	23,59	-	-	23,59
41-012-018-00008-014	80205	R	23,49	23,49	-	-	23,49

APELLIDOS Y NOMBRE / RAZÓN SOCIAL **NIF** **EXPEDIENTE**

EL REBOSO, S.L. B41537358 8011158

Resumen de superficies

GRUPO DE PAGO	SUPERFICIE (Hectáreas)				IMPORTE (Euros)			TOTAL
	Declarada	Determinada	Comp. (2010)	Resuelta	FEADER	M.A.A.M.A.	C.A.P.	
15 PRODUCCIÓN INTEGRADA	48,96	48,96	48,94	48,93	8.999,02	0,00	2.249,76	11.248,78
								11.248,78

SUPERFICIE (Hectáreas)

REFERENCIA SIGPAC	CULTIVO	SEC_REG	Declarada	Prod. Integrada	Control C.	Conv. SIGPAC	Determinada
41-079-047-00019-003	80205	R	14,72	14,72	-	-	14,72
41-079-047-00019-004	80205	R	16,99	16,99	-	-	16,99
41-079-047-00019-005	80205	R	17,25	17,25	-	-	17,25

APELLIDOS Y NOMBRE / RAZÓN SOCIAL **NIF** **EXPEDIENTE**

EL SAPILO S.L. B91299750 8030293

Resumen de superficies

GRUPO DE PAGO	SUPERFICIE (Hectáreas)				IMPORTE (Euros)			TOTAL
	Declarada	Determinada	Comp. (2010)	Resuelta	FEADER	M.A.A.M.A.	C.A.P.	
15 PRODUCCIÓN INTEGRADA	60,73	60,73	67,70	60,43	10.367,98	0,00	2.592,00	12.959,98
								12.959,98

SUPERFICIE (Hectáreas)

REFERENCIA SIGPAC	CULTIVO	SEC_REG	Declarada	Prod. Integrada	Control C.	Conv. SIGPAC	Determinada
41-104-010-00042-001	80807	R	13,04	13,04	-	-	13,04
41-104-010-00042-005	80807	R	13,85	13,85	-	-	13,85
41-104-010-00043-003	80205	R	11,87	19,16	-	-	11,87
41-104-010-00043-004	80205	R	21,97	21,97	-	-	21,97



APELLIDOS Y NOMBRE / RAZÓN SOCIAL **NIF** **EXPEDIENTE**

EMFACAR S.L. B41533357 8010878

Resumen de superficies

GRUPO DE PAGO	SUPERFICIE (Hectáreas)				IMPORTE (Euros)			TOTAL
	Declarada	Determinada	Comp. (2010)	Resuelta	FEADER	M.A.A.M.A.	C.A.P.	
15 PRODUCCIÓN INTEGRADA	20,33	20,33	20,53	20,31	4.029,50	0,00	1.007,38	5.036,88
								5.036,88

SUPERFICIE (Hectáreas)

REFERENCIA SIGPAC	CULTIVO	SEC_REG	Declarada	Prod. Integrada	Control C.	Conv. SIGPAC	Determinada
41-104-010-00020-004	80205	R	3,90	3,90	-	-	3,90
41-104-010-00021-002	80205	R	16,43	16,43	-	-	16,43

APELLIDOS Y NOMBRE / RAZÓN SOCIAL **NIF** **EXPEDIENTE**

ENBEBE, S.L. B41618919 8005442

Resumen de superficies

GRUPO DE PAGO	SUPERFICIE (Hectáreas)				IMPORTE (Euros)			TOTAL
	Declarada	Determinada	Comp. (2010)	Resuelta	FEADER	M.A.A.M.A.	C.A.P.	
15 PRODUCCIÓN INTEGRADA	65,09	65,09	64,60	64,77	10.864,38	0,00	2.716,10	13.580,48
								13.580,48

SUPERFICIE (Hectáreas)

REFERENCIA SIGPAC	CULTIVO	SEC_REG	Declarada	Prod. Integrada	Control C.	Conv. SIGPAC	Determinada
41-012-049-00127-004	80205	R	31,09	31,09	-	-	31,09
41-012-049-00127-005	80205	R	12,48	12,48	-	-	12,48
41-012-049-00127-006	80205	R	21,52	21,52	-	-	21,52

APELLIDOS Y NOMBRE / RAZÓN SOCIAL **NIF** **EXPEDIENTE**

EOLOARROZ SLU B91665224 8018279

Resumen de superficies

GRUPO DE PAGO	SUPERFICIE (Hectáreas)				IMPORTE (Euros)			TOTAL
	Declarada	Determinada	Comp. (2010)	Resuelta	FEADER	M.A.A.M.A.	C.A.P.	
15 PRODUCCIÓN INTEGRADA	272,47	272,47	272,27	269,11	23.953,42	0,00	5.988,36	29.941,78
								29.941,78

SUPERFICIE (Hectáreas)

REFERENCIA SIGPAC	CULTIVO	SEC_REG	Declarada	Prod. Integrada	Control C.	Conv. SIGPAC	Determinada
41-012-049-00054-003	80807	R	11,81	11,81	-	-	11,81
41-012-049-00055-001	80807	R	11,84	11,84	-	-	11,84
41-012-049-00056-002	80807	R	12,08	12,08	-	-	12,08
41-012-049-00077-001	80807	R	11,93	11,93	-	-	11,93
41-012-049-00078-001	80807	R	12,12	12,12	-	-	12,12
41-012-049-00079-001	80807	R	11,87	11,87	-	-	11,87
41-012-049-00081-003	80807	R	5,70	5,70	-	-	5,70
41-012-049-00086-001	80807	R	12,74	12,74	-	-	12,74
41-012-049-00115-002	80205	R	11,57	11,57	-	-	11,57
41-012-049-00116-001	80205	R	11,02	11,02	-	-	11,02
41-012-049-00117-002	80205	R	13,69	13,69	-	-	13,69
41-012-049-00118-001	80205	R	12,66	12,66	-	-	12,66
41-012-049-00119-001	80205	R	13,59	13,59	-	-	13,59
41-012-049-00120-001	80205	R	13,10	13,10	-	-	13,10
41-012-049-00121-001	80205	R	14,23	14,23	-	-	14,23
41-012-049-00122-002	80205	R	7,83	7,83	-	-	7,83
41-012-049-00123-003	80205	R	7,73	7,73	-	-	7,73
41-012-049-00125-003	80205	R	12,58	12,58	-	-	12,58
41-012-049-00126-002	80205	R	7,18	7,18	-	-	7,18
41-012-049-00126-003	80205	R	7,68	7,68	-	-	7,68
41-012-049-00143-006	80807	R	17,58	17,58	-	-	17,58
41-012-049-00163-004	80807	R	31,94	31,94	-	-	31,94

APELLIDOS Y NOMBRE / RAZÓN SOCIAL **NIF** **EXPEDIENTE**
 ESCACENA CARRASCO FRANCISCO ASIS 28520270V 8010879

Resumen de superficies

GRUPO DE PAGO	SUPERFICIE (Hectáreas)				IMPORTE (Euros)			TOTAL
	Declarada	Determinada	Comp. (2010)	Resuelta	FEADER	M.A.A.M.A.	C.A.P.	
15 PRODUCCIÓN INTEGRADA	38,36	38,36	38,66	38,16	7.570,94	0,00	1.892,74	9.463,68
								9.463,68

SUPERFICIE (Hectáreas)

REFERENCIA SIGPAC	CULTIVO	SEC_REG	Declarada	Prod. Integrada	Control C.	Conv. SIGPAC	Determinada
41-012-049-00029-002	80205	R	9,32	9,32	-	-	9,32
41-012-049-00104-001	80205	R	5,57	5,57	-	-	5,57
41-012-049-00105-001	80205	R	3,82	3,82	-	-	3,82
41-104-014-00049-003	80205	R	1,18	1,18	-	-	1,18
41-104-014-00049-004	80205	R	9,06	9,06	-	-	9,06
41-104-014-00050-001	80205	R	9,41	9,41	-	-	9,41

APELLIDOS Y NOMBRE / RAZÓN SOCIAL **NIF** **EXPEDIENTE**
 ESCACENA FERNANDEZ RAFAEL 27636856X 8001783

Resumen de superficies

GRUPO DE PAGO	SUPERFICIE (Hectáreas)				IMPORTE (Euros)			TOTAL
	Declarada	Determinada	Comp. (2010)	Resuelta	FEADER	M.A.A.M.A.	C.A.P.	
15 PRODUCCIÓN INTEGRADA	10,55	10,55	10,73	10,55	2.093,12	0,00	523,28	2.616,40
								2.616,40

SUPERFICIE (Hectáreas)

REFERENCIA SIGPAC	CULTIVO	SEC_REG	Declarada	Prod. Integrada	Control C.	Conv. SIGPAC	Determinada
41-079-004-00004-002	80205	R	10,55	10,55	-	-	10,55

APELLIDOS Y NOMBRE / RAZÓN SOCIAL **NIF** **EXPEDIENTE**
 ESCACENA LOPEZ LUIS RAMON 34057125J 8002405

Resumen de superficies

GRUPO DE PAGO	SUPERFICIE (Hectáreas)				IMPORTE (Euros)			TOTAL
	Declarada	Determinada	Comp. (2010)	Resuelta	FEADER	M.A.A.M.A.	C.A.P.	
15 PRODUCCIÓN INTEGRADA	4,44	4,44	4,50	4,44	880,90	0,00	220,22	1.101,12
								1.101,12

SUPERFICIE (Hectáreas)

REFERENCIA SIGPAC	CULTIVO	SEC_REG	Declarada	Prod. Integrada	Control C.	Conv. SIGPAC	Determinada
41-079-004-00045-002	80205	R	1,66	1,66	-	-	1,66
41-079-004-00046-002	80205	R	2,72	2,72	-	-	2,72
41-079-004-00049-004	80205	R	0,06	0,06	-	-	0,06



APELLIDOS Y NOMBRE / RAZÓN SOCIAL **NIF** **EXPEDIENTE**
 ESCACENA MARTINEZ MANUEL 28347877D 8001784

Resumen de superficies

GRUPO DE PAGO	SUPERFICIE (Hectáreas)				IMPORTE (Euros)			TOTAL
	Declarada	Determinada	Comp. (2010)	Resuelta	FEADER	M.A.A.M.A.	C.A.P.	
15 PRODUCCIÓN INTEGRADA	15,88	15,88	15,96	15,88	3.150,59	0,00	787,65	3.938,24
								3.938,24

SUPERFICIE (Hectáreas)

REFERENCIA SIGPAC	CULTIVO	SEC_REG	Declarada	Prod. Integrada	Control C.	Conv. SIGPAC	Determinada
41-079-005-00001-002	80205	R	0,01	0,01	-	-	0,01
41-079-005-00002-002	80205	R	1,89	1,89	-	-	1,89
41-079-005-00003-001	80205	R	0,02	0,02	-	-	0,02
41-079-005-00024-002	80205	R	1,33	1,33	-	-	1,33
41-079-005-00032-001	80205	R	0,09	0,09	-	-	0,09
41-079-005-00033-002	80205	R	0,55	0,55	-	-	0,55
41-079-005-00033-003	80205	R	2,75	2,75	-	-	2,75
41-079-005-00034-002	80205	R	1,02	1,02	-	-	1,02
41-079-005-00034-003	80205	R	0,02	0,02	-	-	0,02
41-079-005-00035-002	80205	R	0,01	0,01	-	-	0,01
41-079-006-00015-001	80205	R	3,32	3,32	-	-	3,32
41-079-007-00034-001	80205	R	0,49	0,49	-	-	0,49
41-079-008-00018-002	80205	R	3,29	3,29	-	-	3,29
41-079-008-00069-001	80205	R	1,09	1,09	-	-	1,09

APELLIDOS Y NOMBRE / RAZÓN SOCIAL **NIF** **EXPEDIENTE**
 ESCACENA MARTINEZ RAFAEL ANGEL 28559026H 8001785

Resumen de superficies

GRUPO DE PAGO	SUPERFICIE (Hectáreas)				IMPORTE (Euros)			TOTAL
	Declarada	Determinada	Comp. (2010)	Resuelta	FEADER	M.A.A.M.A.	C.A.P.	
15 PRODUCCIÓN INTEGRADA	9,41	9,41	9,80	9,41	1.866,94	0,00	466,74	2.333,68
								2.333,68

SUPERFICIE (Hectáreas)

REFERENCIA SIGPAC	CULTIVO	SEC_REG	Declarada	Prod. Integrada	Control C.	Conv. SIGPAC	Determinada
41-079-004-00004-002	80205	R	2,09	2,09	-	-	2,09
41-079-004-00050-001	80205	R	7,32	7,32	-	-	7,32

APELLIDOS Y NOMBRE / RAZÓN SOCIAL **NIF** **EXPEDIENTE**
 ESCACENA MELERO LEOPOLDO 28543203L 8002406

Resumen de superficies

GRUPO DE PAGO	SUPERFICIE (Hectáreas)				IMPORTE (Euros)			TOTAL
	Declarada	Determinada	Comp. (2010)	Resuelta	FEADER	M.A.A.M.A.	C.A.P.	
15 PRODUCCIÓN INTEGRADA	47,47	47,47	47,48	47,46	8.824,04	0,00	2.206,01	11.030,05
								11.030,05

SUPERFICIE (Hectáreas)

REFERENCIA SIGPAC	CULTIVO	SEC_REG	Declarada	Prod. Integrada	Control C.	Conv. SIGPAC	Determinada
41-104-019-00012-001	80205	R	16,99	16,99	-	-	16,99
41-104-019-00060-001	80205	R	19,41	19,41	-	-	19,41
41-104-019-00062-001	80205	R	5,47	5,47	-	-	5,47
41-104-019-00062-004	80205	R	2,61	2,61	-	-	2,61
41-104-019-00062-005	80205	R	2,99	2,99	-	-	2,99



APELLIDOS Y NOMBRE / RAZÓN SOCIAL **NIF** **EXPEDIENTE**

ESCACENA SERRANO MANUEL 27781351L 8005791

Resumen de superficies

<u>GRUPO DE PAGO</u>	<u>SUPERFICIE (Hectáreas)</u>				<u>IMPORTE (Euros)</u>			<u>TOTAL</u>
	<u>Declarada</u>	<u>Determinada</u>	<u>Comp. (2010)</u>	<u>Resuelta</u>	<u>FEADER</u>	<u>M.A.A.M.A.</u>	<u>C.A.P.</u>	
15 PRODUCCIÓN INTEGRADA	4,45	4,45	4,50	4,45	882,88	0,00	220,72	1.103,60
								1.103,60

SUPERFICIE (Hectáreas)

<u>REFERENCIA SIGPAC</u>	<u>CULTIVO</u>	<u>SEC_REG</u>	<u>Declarada</u>	<u>Prod. Integrada</u>	<u>Control.C.</u>	<u>Conv. SIGPAC</u>	<u>Determinada</u>
41-079-004-00045-002	80205	R	1,72	1,72	-	-	1,72
41-079-004-00046-002	80205	R	2,73	2,73	-	-	2,73

APELLIDOS Y NOMBRE / RAZÓN SOCIAL **NIF** **EXPEDIENTE**

ESCOBAR LOPEZ JOSE 28382614Q 8003512

Resumen de superficies

<u>GRUPO DE PAGO</u>	<u>SUPERFICIE (Hectáreas)</u>				<u>IMPORTE (Euros)</u>			<u>TOTAL</u>
	<u>Declarada</u>	<u>Determinada</u>	<u>Comp. (2010)</u>	<u>Resuelta</u>	<u>FEADER</u>	<u>M.A.A.M.A.</u>	<u>C.A.P.</u>	
15 PRODUCCIÓN INTEGRADA	21,41	21,41	21,44	21,38	4.241,79	0,00	1.060,45	5.302,24
								5.302,24

SUPERFICIE (Hectáreas)

<u>REFERENCIA SIGPAC</u>	<u>CULTIVO</u>	<u>SEC_REG</u>	<u>Declarada</u>	<u>Prod. Integrada</u>	<u>Control.C.</u>	<u>Conv. SIGPAC</u>	<u>Determinada</u>
41-079-051-00011-002	80807	R	10,35	10,35	-	-	10,35
41-079-051-00011-003	80807	R	11,06	11,06	-	-	11,06

APELLIDOS Y NOMBRE / RAZÓN SOCIAL **NIF** **EXPEDIENTE**

ESCOBAR OLMEDO JOSE MARÍA 25083505G 8031113

Resumen de superficies

<u>GRUPO DE PAGO</u>	<u>SUPERFICIE (Hectáreas)</u>				<u>IMPORTE (Euros)</u>			<u>TOTAL</u>
	<u>Declarada</u>	<u>Determinada</u>	<u>Comp. (2010)</u>	<u>Resuelta</u>	<u>FEADER</u>	<u>M.A.A.M.A.</u>	<u>C.A.P.</u>	
15 PRODUCCIÓN INTEGRADA	31,80	31,80	31,80	31,80	6.309,12	0,00	1.577,28	7.886,40
								7.886,40

SUPERFICIE (Hectáreas)

<u>REFERENCIA SIGPAC</u>	<u>CULTIVO</u>	<u>SEC_REG</u>	<u>Declarada</u>	<u>Prod. Integrada</u>	<u>Control.C.</u>	<u>Conv. SIGPAC</u>	<u>Determinada</u>
41-079-034-00012-005	80807	R	1,35	1,35	-	-	1,35
41-079-034-00015-001	80205	R	30,45	30,45	-	-	30,45

APELLIDOS Y NOMBRE / RAZÓN SOCIAL **NIF** **EXPEDIENTE**

ESCOBAR OLMEDO LORENZO 33392567V 8031114

Resumen de superficies

<u>GRUPO DE PAGO</u>	<u>SUPERFICIE (Hectáreas)</u>				<u>IMPORTE (Euros)</u>			<u>TOTAL</u>
	<u>Declarada</u>	<u>Determinada</u>	<u>Comp. (2010)</u>	<u>Resuelta</u>	<u>FEADER</u>	<u>M.A.A.M.A.</u>	<u>C.A.P.</u>	
15 PRODUCCIÓN INTEGRADA	31,64	31,64	31,64	31,64	6.277,38	0,00	1.569,34	7.846,72
								7.846,72

SUPERFICIE (Hectáreas)

<u>REFERENCIA SIGPAC</u>	<u>CULTIVO</u>	<u>SEC_REG</u>	<u>Declarada</u>	<u>Prod. Integrada</u>	<u>Control.C.</u>	<u>Conv. SIGPAC</u>	<u>Determinada</u>
41-079-034-00006-002	80205	R	0,22	0,22	-	-	0,22
41-079-034-00013-004	80205	R	15,69	15,69	-	-	15,69
41-079-034-00013-005	80205	R	15,73	15,73	-	-	15,73



APELLIDOS Y NOMBRE / RAZÓN SOCIAL **NIF** **EXPEDIENTE**

ESCRIBA MARI RAFAEL 27860096N 8029727

Resumen de superficies

<u>GRUPO DE PAGO</u>	<u>SUPERFICIE (Hectáreas)</u>				<u>IMPORTE (Euros)</u>			<u>TOTAL</u>
	<u>Declarada</u>	<u>Determinada</u>	<u>Comp. (2010)</u>	<u>Resuelta</u>	<u>FEADER</u>	<u>M.A.A.M.A.</u>	<u>C.A.P.</u>	
15 PRODUCCIÓN INTEGRADA	21,72	21,72	21,67	21,60	4.285,44	0,00	1.071,36	5.356,80
								5.356,80

SUPERFICIE (Hectáreas)

<u>REFERENCIA SIGPAC</u>	<u>CULTIVO</u>	<u>SEC_REG</u>	<u>Declarada</u>	<u>Prod. Integrada</u>	<u>Control C.</u>	<u>Conv. SIGPAC</u>	<u>Determinada</u>
41-104-002-00012-002	80205	R	4,83	4,83	-	-	4,83
41-104-002-00012-003	80205	R	12,13	12,13	-	-	12,13
41-104-003-00039-002	80205	R	4,76	4,76	-	-	4,76

APELLIDOS Y NOMBRE / RAZÓN SOCIAL **NIF** **EXPEDIENTE**

ESCRIBA MARI PILAR 19771178X 8029303

Resumen de superficies

<u>GRUPO DE PAGO</u>	<u>SUPERFICIE (Hectáreas)</u>				<u>IMPORTE (Euros)</u>			<u>TOTAL</u>
	<u>Declarada</u>	<u>Determinada</u>	<u>Comp. (2010)</u>	<u>Resuelta</u>	<u>FEADER</u>	<u>M.A.A.M.A.</u>	<u>C.A.P.</u>	
15 PRODUCCIÓN INTEGRADA	24,14	24,14	24,11	24,11	4.783,42	0,00	1.195,86	5.979,28
								5.979,28

SUPERFICIE (Hectáreas)

<u>REFERENCIA SIGPAC</u>	<u>CULTIVO</u>	<u>SEC_REG</u>	<u>Declarada</u>	<u>Prod. Integrada</u>	<u>Control C.</u>	<u>Conv. SIGPAC</u>	<u>Determinada</u>
41-104-001-00002-002	80205	R	1,80	1,80	-	-	1,80
41-104-001-00002-003	80205	R	4,62	4,62	-	-	4,62
41-104-002-00001-002	80205	R	8,18	8,18	-	-	8,18
41-104-002-00001-003	80205	R	9,54	9,54	-	-	9,54

APELLIDOS Y NOMBRE / RAZÓN SOCIAL **NIF** **EXPEDIENTE**

ESCRIBA RAMON JUAN 19127531H 8014238

Resumen de superficies

<u>GRUPO DE PAGO</u>	<u>SUPERFICIE (Hectáreas)</u>				<u>IMPORTE (Euros)</u>			<u>TOTAL</u>
	<u>Declarada</u>	<u>Determinada</u>	<u>Comp. (2010)</u>	<u>Resuelta</u>	<u>FEADER</u>	<u>M.A.A.M.A.</u>	<u>C.A.P.</u>	
15 PRODUCCIÓN INTEGRADA	34,81	34,81	34,95	34,80	6.904,32	0,00	1.726,08	8.630,40
								8.630,40

SUPERFICIE (Hectáreas)

<u>REFERENCIA SIGPAC</u>	<u>CULTIVO</u>	<u>SEC_REG</u>	<u>Declarada</u>	<u>Prod. Integrada</u>	<u>Control C.</u>	<u>Conv. SIGPAC</u>	<u>Determinada</u>
41-079-030-00501-008	80807	R	10,10	10,10	-	-	10,10
41-079-030-00501-009	80807	R	14,94	14,94	-	-	14,94
41-079-030-00502-008	80807	R	9,77	9,77	-	-	9,77

APELLIDOS Y NOMBRE / RAZÓN SOCIAL **NIF** **EXPEDIENTE**

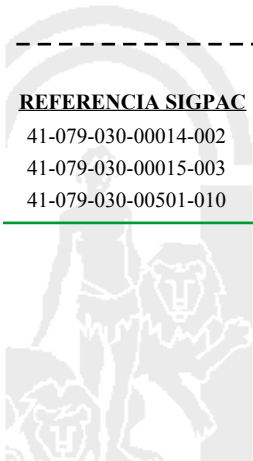
ESCRIBA TORRALVA MARTA 48817502W 8014241

Resumen de superficies

<u>GRUPO DE PAGO</u>	<u>SUPERFICIE (Hectáreas)</u>				<u>IMPORTE (Euros)</u>			<u>TOTAL</u>
	<u>Declarada</u>	<u>Determinada</u>	<u>Comp. (2010)</u>	<u>Resuelta</u>	<u>FEADER</u>	<u>M.A.A.M.A.</u>	<u>C.A.P.</u>	
15 PRODUCCIÓN INTEGRADA	19,61	19,61	19,77	19,61	3.890,62	0,00	972,66	4.863,28
								4.863,28

SUPERFICIE (Hectáreas)

<u>REFERENCIA SIGPAC</u>	<u>CULTIVO</u>	<u>SEC_REG</u>	<u>Declarada</u>	<u>Prod. Integrada</u>	<u>Control C.</u>	<u>Conv. SIGPAC</u>	<u>Determinada</u>
41-079-030-00014-002	80807	R	10,43	10,43	-	-	10,43
41-079-030-00015-003	80807	R	0,19	0,19	-	-	0,19
41-079-030-00501-010	80807	R	8,99	8,99	-	-	8,99



APELLIDOS Y NOMBRE / RAZÓN SOCIAL **NIF** **EXPEDIENTE**
 ESPERANTUS AGROPECUARIA S.L. B54144936 8018280

Resumen de superficies

<u>GRUPO DE PAGO</u>	<u>SUPERFICIE (Hectáreas)</u>				<u>IMPORTE (Euros)</u>			<u>TOTAL</u>
	<u>Declarada</u>	<u>Determinada</u>	<u>Comp. (2010)</u>	<u>Resuelta</u>	<u>FEADER</u>	<u>M.A.A.M.A.</u>	<u>C.A.P.</u>	
15 PRODUCCIÓN INTEGRADA	166,99	166,99	166,97	166,90	17.869,89	0,00	4.467,47	22.337,36
								22.337,36

SUPERFICIE (Hectáreas)

<u>REFERENCIA SIGPAC</u>	<u>CULTIVO</u>	<u>SEC_REG</u>	<u>Declarada</u>	<u>Prod. Integrada</u>	<u>Control C.</u>	<u>Conv. SIGPAC</u>	<u>Determinada</u>
41-079-032-00017-009	80205	R	12,95	12,95	-	-	12,95
41-079-032-00017-010	80205	R	19,65	19,65	-	-	19,65
41-079-032-00017-011	80205	R	20,44	20,44	-	-	20,44
41-079-032-00017-012	80205	R	14,12	14,12	-	-	14,12
41-079-032-00017-013	80205	R	7,14	7,14	-	-	7,14
41-079-032-00017-014	80205	R	12,90	12,90	-	-	12,90
41-079-032-00017-015	80205	R	8,49	8,49	-	-	8,49
41-079-032-00017-016	80205	R	18,59	18,59	-	-	18,59
41-079-032-00017-017	80205	R	18,50	18,50	-	-	18,50
41-079-032-00017-018	80205	R	16,94	16,94	-	-	16,94
41-079-032-00017-019	80205	R	5,02	5,02	-	-	5,02
41-079-032-00017-020	80205	R	8,49	8,49	-	-	8,49
41-079-032-00017-021	80205	R	3,76	3,76	-	-	3,76

APELLIDOS Y NOMBRE / RAZÓN SOCIAL **NIF** **EXPEDIENTE**
 ESPERT GREUS BALTASAR 20646639E 8020463

Resumen de superficies

<u>GRUPO DE PAGO</u>	<u>SUPERFICIE (Hectáreas)</u>				<u>IMPORTE (Euros)</u>			<u>TOTAL</u>
	<u>Declarada</u>	<u>Determinada</u>	<u>Comp. (2010)</u>	<u>Resuelta</u>	<u>FEADER</u>	<u>M.A.A.M.A.</u>	<u>C.A.P.</u>	
15 PRODUCCIÓN INTEGRADA	14,76	14,76	14,56	14,52	2.880,77	0,00	720,19	3.600,96
								3.600,96

SUPERFICIE (Hectáreas)

<u>REFERENCIA SIGPAC</u>	<u>CULTIVO</u>	<u>SEC_REG</u>	<u>Declarada</u>	<u>Prod. Integrada</u>	<u>Control C.</u>	<u>Conv. SIGPAC</u>	<u>Determinada</u>
41-104-012-00088-002	80807	R	5,51	5,51	-	-	5,51
41-104-016-00004-002	80205	R	9,25	9,25	-	-	9,25

APELLIDOS Y NOMBRE / RAZÓN SOCIAL **NIF** **EXPEDIENTE**
 ESPERT SIMO MARIA TERESA 28536391S 8028067

Resumen de superficies

<u>GRUPO DE PAGO</u>	<u>SUPERFICIE (Hectáreas)</u>				<u>IMPORTE (Euros)</u>			<u>TOTAL</u>
	<u>Declarada</u>	<u>Determinada</u>	<u>Comp. (2010)</u>	<u>Resuelta</u>	<u>FEADER</u>	<u>M.A.A.M.A.</u>	<u>C.A.P.</u>	
15 PRODUCCIÓN INTEGRADA	21,01	21,01	22,09	20,95	4.156,48	0,00	1.039,12	5.195,60
								5.195,60

SUPERFICIE (Hectáreas)

<u>REFERENCIA SIGPAC</u>	<u>CULTIVO</u>	<u>SEC_REG</u>	<u>Declarada</u>	<u>Prod. Integrada</u>	<u>Control C.</u>	<u>Conv. SIGPAC</u>	<u>Determinada</u>
41-012-038-00143-002	80807	R	4,87	4,87	-	-	4,87
41-012-038-00144-001	80807	R	5,02	5,02	-	-	5,02
41-012-038-00145-002	80807	R	5,13	5,13	-	-	5,13
41-012-038-00146-001	80807	R	5,30	5,30	-	-	5,30
41-104-006-00002-003	80807	R	0,69	0,69	-	-	0,69



APELLIDOS Y NOMBRE / RAZÓN SOCIAL **NIF** **EXPEDIENTE**
 EXPLOTACIONES AGRICOLAS HNOS B41927740 8006147

Resumen de superficies

GRUPO DE PAGO	SUPERFICIE (Hectáreas)				IMPORTE (Euros)			TOTAL
	Declarada	Determinada	Comp. (2010)	Resuelta	FEADER	M.A.A.M.A.	C.A.P.	
15 PRODUCCIÓN INTEGRADA	59,73	59,73	59,73	59,73	10.284,66	0,00	2.571,16	12.855,82
								12.855,82

SUPERFICIE (Hectáreas)

REFERENCIA SIGPAC	CULTIVO	SEC_REG	Declarada	Prod. Integrada	Control C.	Conv. SIGPAC	Determinada
41-020-029-00036-001	80205	R	6,00	12,36	-	-	6,00
41-020-029-00036-001	80895	R	6,36	12,36	-	-	6,36
41-020-029-00037-001	80205	R	8,45	8,45	-	-	8,45
41-020-029-00038-001	80205	R	5,34	5,34	-	-	5,34
41-020-029-00039-001	80205	R	5,67	5,67	-	-	5,67
41-095-087-00043-001	80205	R	3,00	3,00	-	-	3,00
41-095-087-00044-002	80205	R	3,99	3,99	-	-	3,99
41-095-087-00045-001	80205	R	10,53	10,53	-	-	10,53
41-095-087-00046-004	80205	R	14,00	33,14	-	-	14,00
41-095-087-00046-004	80895	R	19,14	33,14	-	-	19,14

APELLIDOS Y NOMBRE / RAZÓN SOCIAL **NIF** **EXPEDIENTE**
 EXPLOTACIONES AGRICOLAS MARIN, S.C. J91015040 8005792

Resumen de superficies

GRUPO DE PAGO	SUPERFICIE (Hectáreas)				IMPORTE (Euros)			TOTAL
	Declarada	Determinada	Comp. (2010)	Resuelta	FEADER	M.A.A.M.A.	C.A.P.	
15 PRODUCCIÓN INTEGRADA	28,08	28,08	28,08	28,08	5.571,07	0,00	1.392,77	6.963,84
								6.963,84

SUPERFICIE (Hectáreas)

REFERENCIA SIGPAC	CULTIVO	SEC_REG	Declarada	Prod. Integrada	Control C.	Conv. SIGPAC	Determinada
41-095-087-00021-001	80205	R	6,88	6,88	-	-	6,88
41-095-087-00021-004	80205	R	14,17	14,17	-	-	14,17
41-095-087-00150-002	80205	R	7,03	7,03	-	-	7,03

APELLIDOS Y NOMBRE / RAZÓN SOCIAL **NIF** **EXPEDIENTE**
 EXPLOTACIONES AGRICOLAS VETA J91030015 8030622

Resumen de superficies

GRUPO DE PAGO	SUPERFICIE (Hectáreas)				IMPORTE (Euros)			TOTAL
	Declarada	Determinada	Comp. (2010)	Resuelta	FEADER	M.A.A.M.A.	C.A.P.	
15 PRODUCCIÓN INTEGRADA	39,59	39,59	40,03	39,59	7.854,66	0,00	1.963,66	9.818,32
								9.818,32

SUPERFICIE (Hectáreas)

REFERENCIA SIGPAC	CULTIVO	SEC_REG	Declarada	Prod. Integrada	Control C.	Conv. SIGPAC	Determinada
41-104-017-00011-002	80205	R	4,70	4,70	-	-	4,70
41-104-017-00011-003	80205	R	4,53	4,53	-	-	4,53
41-104-017-00019-001	80205	R	9,00	9,00	-	-	9,00
41-104-017-00020-001	80205	R	8,39	8,39	-	-	8,39
41-104-019-00042-002	80205	R	12,97	12,97	-	-	12,97



APELLIDOS Y NOMBRE / RAZÓN SOCIAL **NIF** **EXPEDIENTE**

EXPLOTACIONES B.S., S.C. J41848086 8009028

Resumen de superficies

<u>GRUPO DE PAGO</u>	<u>SUPERFICIE (Hectáreas)</u>				<u>IMPORTE (Euros)</u>			<u>TOTAL</u>
	<u>Declarada</u>	<u>Determinada</u>	<u>Comp. (2010)</u>	<u>Resuelta</u>	<u>FEADER</u>	<u>M.A.A.M.A.</u>	<u>C.A.P.</u>	
15 PRODUCCIÓN INTEGRADA	33,41	33,41	33,10	33,41	6.567,04	0,00	1.641,76	8.208,80
								8.208,80

SUPERFICIE (Hectáreas)

<u>REFERENCIA SIGPAC</u>	<u>CULTIVO</u>	<u>SEC_REG</u>	<u>Declarada</u>	<u>Prod. Integrada</u>	<u>Control C.</u>	<u>Conv. SIGPAC</u>	<u>Determinada</u>
41-079-040-00008-001	80205	R	5,40	5,40	-	-	5,40
41-079-040-00009-002	80205	R	1,39	1,39	-	-	1,39
41-079-042-00017-002	80205	R	8,63	8,63	-	-	8,63
41-079-042-00017-003	80205	R	7,87	7,87	-	-	7,87
41-079-042-00017-004	80205	R	6,17	6,17	-	-	6,17
41-104-013-00028-005	80205	R	3,95	3,95	-	-	3,95

APELLIDOS Y NOMBRE / RAZÓN SOCIAL **NIF** **EXPEDIENTE**

EXPLOTACIONES LOSOMAR S.L. B41827742 8028658

Resumen de superficies

<u>GRUPO DE PAGO</u>	<u>SUPERFICIE (Hectáreas)</u>				<u>IMPORTE (Euros)</u>			<u>TOTAL</u>
	<u>Declarada</u>	<u>Determinada</u>	<u>Comp. (2010)</u>	<u>Resuelta</u>	<u>FEADER</u>	<u>M.A.A.M.A.</u>	<u>C.A.P.</u>	
15 PRODUCCIÓN INTEGRADA	16,61	16,61	16,01	16,19	3.176,38	0,00	794,10	3.970,48
								3.970,48

SUPERFICIE (Hectáreas)

<u>REFERENCIA SIGPAC</u>	<u>CULTIVO</u>	<u>SEC_REG</u>	<u>Declarada</u>	<u>Prod. Integrada</u>	<u>Control C.</u>	<u>Conv. SIGPAC</u>	<u>Determinada</u>
41-079-052-00009-002	80205	R	16,61	16,61	-	-	16,61

APELLIDOS Y NOMBRE / RAZÓN SOCIAL **NIF** **EXPEDIENTE**

EXPLOTACIONES MAESTRE RUIZ S.C.A F41999129 8021398

Resumen de superficies

<u>GRUPO DE PAGO</u>	<u>SUPERFICIE (Hectáreas)</u>				<u>IMPORTE (Euros)</u>			<u>TOTAL</u>
	<u>Declarada</u>	<u>Determinada</u>	<u>Comp. (2010)</u>	<u>Resuelta</u>	<u>FEADER</u>	<u>M.A.A.M.A.</u>	<u>C.A.P.</u>	
15 PRODUCCIÓN INTEGRADA	27,77	27,77	11,28	11,28	2.237,95	0,00	559,49	2.797,44
								2.797,44

SUPERFICIE (Hectáreas)

<u>REFERENCIA SIGPAC</u>	<u>CULTIVO</u>	<u>SEC_REG</u>	<u>Declarada</u>	<u>Prod. Integrada</u>	<u>Control C.</u>	<u>Conv. SIGPAC</u>	<u>Determinada</u>
41-079-043-00013-001	80205	R	16,49	16,49	-	-	16,49
41-095-064-00071-001	80205	R	11,28	11,28	-	-	11,28



APELLIDOS Y NOMBRE / RAZÓN SOCIAL **NIF** **EXPEDIENTE**

EXTREMA AGRICOLA S.L. B97788343 8018287

Resumen de superficies

<u>GRUPO DE PAGO</u>	<u>SUPERFICIE (Hectáreas)</u>				<u>IMPORTE (Euros)</u>			<u>TOTAL</u>
	<u>Declarada</u>	<u>Determinada</u>	<u>Comp. (2010)</u>	<u>Resuelta</u>	<u>FEADER</u>	<u>M.A.A.M.A.</u>	<u>C.A.P.</u>	
15 PRODUCCIÓN INTEGRADA	226,77	226,77	227,44	226,77	21.433,35	0,00	5.358,34	26.791,69
								26.791,69

SUPERFICIE (Hectáreas)

<u>REFERENCIA SIGPAC</u>	<u>CULTIVO</u>	<u>SEC_REG</u>	<u>Declarada</u>	<u>Prod. Integrada</u>	<u>Control C.</u>	<u>Conv. SIGPAC</u>	<u>Determinada</u>
41-079-034-00004-002	80205	R	15,25	15,25	-	-	15,25
41-079-034-00004-003	80205	R	50,28	50,28	-	-	50,28
41-079-034-00004-004	80205	R	25,71	25,71	-	-	25,71
41-079-034-00004-005	80205	R	24,98	24,98	-	-	24,98
41-079-034-00004-006	80205	R	4,02	4,02	-	-	4,02
41-079-034-00004-007	80205	R	7,94	7,94	-	-	7,94
41-079-034-00004-008	80205	R	5,94	5,94	-	-	5,94
41-079-035-00001-002	80205	R	17,74	17,74	-	-	17,74
41-079-035-00001-003	80205	R	25,03	25,03	-	-	25,03
41-079-035-00001-004	80205	R	12,39	12,39	-	-	12,39
41-079-035-00001-005	80205	R	17,29	17,29	-	-	17,29
41-079-035-00001-006	80205	R	20,20	20,20	-	-	20,20

APELLIDOS Y NOMBRE / RAZÓN SOCIAL **NIF** **EXPEDIENTE**

FABRA GADEA ENRIQUE VICENTE 20783593B 8006491

Resumen de superficies

<u>GRUPO DE PAGO</u>	<u>SUPERFICIE (Hectáreas)</u>				<u>IMPORTE (Euros)</u>			<u>TOTAL</u>
	<u>Declarada</u>	<u>Determinada</u>	<u>Comp. (2010)</u>	<u>Resuelta</u>	<u>FEADER</u>	<u>M.A.A.M.A.</u>	<u>C.A.P.</u>	
15 PRODUCCIÓN INTEGRADA	14,41	14,41	14,41	14,41	2.858,94	0,00	714,74	3.573,68
								3.573,68

SUPERFICIE (Hectáreas)

<u>REFERENCIA SIGPAC</u>	<u>CULTIVO</u>	<u>SEC_REG</u>	<u>Declarada</u>	<u>Prod. Integrada</u>	<u>Control C.</u>	<u>Conv. SIGPAC</u>	<u>Determinada</u>
41-104-003-00019-006	80205	R	5,99	5,99	-	-	5,99
41-104-009-00008-004	80205	R	8,42	8,42	-	-	8,42

APELLIDOS Y NOMBRE / RAZÓN SOCIAL **NIF** **EXPEDIENTE**

FAQUIBE S.C.A. F41985987 8005097

Resumen de superficies

<u>GRUPO DE PAGO</u>	<u>SUPERFICIE (Hectáreas)</u>				<u>IMPORTE (Euros)</u>			<u>TOTAL</u>
	<u>Declarada</u>	<u>Determinada</u>	<u>Comp. (2010)</u>	<u>Resuelta</u>	<u>FEADER</u>	<u>M.A.A.M.A.</u>	<u>C.A.P.</u>	
15 PRODUCCIÓN INTEGRADA	120,29	120,29	68,46	68,46	11.323,88	0,00	2.830,97	14.154,85
								14.154,85

SUPERFICIE (Hectáreas)

<u>REFERENCIA SIGPAC</u>	<u>CULTIVO</u>	<u>SEC_REG</u>	<u>Declarada</u>	<u>Prod. Integrada</u>	<u>Control C.</u>	<u>Conv. SIGPAC</u>	<u>Determinada</u>
41-020-028-00011-001	80205	R	6,80	6,80	-	-	6,80
41-020-028-00012-001	80205	R	6,96	6,96	-	-	6,96
41-020-028-00013-001	80205	R	7,16	7,16	-	-	7,16
41-020-028-00014-001	80205	R	6,92	6,92	-	-	6,92
41-020-029-00048-001	80807	R	13,63	13,63	-	-	13,63
41-020-029-00048-002	80807	R	14,40	14,40	-	-	14,40
41-020-029-00048-004	80807	R	3,03	3,03	-	-	3,03
41-020-029-00048-005	80807	R	9,56	9,56	-	-	9,56
41-079-043-00003-004	80807	R	32,34	32,34	-	-	32,34
41-079-043-00003-005	80807	R	11,54	11,54	-	-	11,54
41-079-043-00009-001	80807	R	7,95	7,95	-	-	7,95

APELLIDOS Y NOMBRE / RAZÓN SOCIAL **NIF** **EXPEDIENTE**

FERGRAU SOCIEDAD CIVIL J91030023 8028659

Resumen de superficies

<u>GRUPO DE PAGO</u>	<u>SUPERFICIE (Hectáreas)</u>				<u>IMPORTE (Euros)</u>			<u>TOTAL</u>
	<u>Declarada</u>	<u>Determinada</u>	<u>Comp. (2010)</u>	<u>Resuelta</u>	<u>FEADER</u>	<u>M.A.A.M.A.</u>	<u>C.A.P.</u>	
15 PRODUCCIÓN INTEGRADA	33,40	33,40	33,29	33,12	6.571,01	0,00	1.642,75	8.213,76
								8.213,76

SUPERFICIE (Hectáreas)

<u>REFERENCIA SIGPAC</u>	<u>CULTIVO</u>	<u>SEC_REG</u>	<u>Declarada</u>	<u>Prod. Integrada</u>	<u>Control C.</u>	<u>Conv. SIGPAC</u>	<u>Determinada</u>
41-104-012-00060-002	80205	R	7,83	7,83	-	-	7,83
41-104-012-00062-002	80205	R	6,77	6,77	-	-	6,77
41-104-012-00066-001	80205	R	2,04	2,04	-	-	2,04
41-104-012-00084-002	80205	R	2,61	2,61	-	-	2,61
41-104-012-00086-003	80205	R	2,55	2,55	-	-	2,55
41-104-014-00041-002	80205	R	11,60	11,60	-	-	11,60

APELLIDOS Y NOMBRE / RAZÓN SOCIAL **NIF** **EXPEDIENTE**

FERNANDEZ GOMEZ JOSEFA 27715448B 8028502

Resumen de superficies

<u>GRUPO DE PAGO</u>	<u>SUPERFICIE (Hectáreas)</u>				<u>IMPORTE (Euros)</u>			<u>TOTAL</u>
	<u>Declarada</u>	<u>Determinada</u>	<u>Comp. (2010)</u>	<u>Resuelta</u>	<u>FEADER</u>	<u>M.A.A.M.A.</u>	<u>C.A.P.</u>	
15 PRODUCCIÓN INTEGRADA	5,97	5,97	5,97	5,97	1.184,45	0,00	296,11	1.480,56
								1.480,56

SUPERFICIE (Hectáreas)

<u>REFERENCIA SIGPAC</u>	<u>CULTIVO</u>	<u>SEC_REG</u>	<u>Declarada</u>	<u>Prod. Integrada</u>	<u>Control C.</u>	<u>Conv. SIGPAC</u>	<u>Determinada</u>
41-104-008-00015-002	80205	R	5,97	5,97	-	-	5,97

APELLIDOS Y NOMBRE / RAZÓN SOCIAL **NIF** **EXPEDIENTE**

FERNANDEZ PEREZ FRANCISCO 27783210S 8031354

Resumen de superficies

<u>GRUPO DE PAGO</u>	<u>SUPERFICIE (Hectáreas)</u>				<u>IMPORTE (Euros)</u>			<u>TOTAL</u>
	<u>Declarada</u>	<u>Determinada</u>	<u>Comp. (2010)</u>	<u>Resuelta</u>	<u>FEADER</u>	<u>M.A.A.M.A.</u>	<u>C.A.P.</u>	
15 PRODUCCIÓN INTEGRADA	31,00	31,00	30,72	30,42	6.035,33	0,00	1.508,83	7.544,16
								7.544,16

SUPERFICIE (Hectáreas)

<u>REFERENCIA SIGPAC</u>	<u>CULTIVO</u>	<u>SEC_REG</u>	<u>Declarada</u>	<u>Prod. Integrada</u>	<u>Control C.</u>	<u>Conv. SIGPAC</u>	<u>Determinada</u>
41-012-049-00011-002	80205	R	12,03	12,03	-	-	12,03
41-012-049-00013-001	80205	R	8,18	8,18	-	-	8,18
41-012-049-00205-001	80205	R	10,79	10,79	-	-	10,79

APELLIDOS Y NOMBRE / RAZÓN SOCIAL **NIF** **EXPEDIENTE**

FERNANDEZ RODRIGUEZ JOSE ANTONIO 34056035G 8031183

Resumen de superficies

<u>GRUPO DE PAGO</u>	<u>SUPERFICIE (Hectáreas)</u>				<u>IMPORTE (Euros)</u>			<u>TOTAL</u>
	<u>Declarada</u>	<u>Determinada</u>	<u>Comp. (2010)</u>	<u>Resuelta</u>	<u>FEADER</u>	<u>M.A.A.M.A.</u>	<u>C.A.P.</u>	
15 PRODUCCIÓN INTEGRADA	11,68	11,68	11,54	11,49	2.279,62	0,00	569,90	2.849,52
								2.849,52

SUPERFICIE (Hectáreas)

<u>REFERENCIA SIGPAC</u>	<u>CULTIVO</u>	<u>SEC_REG</u>	<u>Declarada</u>	<u>Prod. Integrada</u>	<u>Control C.</u>	<u>Conv. SIGPAC</u>	<u>Determinada</u>
41-012-049-00012-002	80205	R	11,68	11,68	-	-	11,68



APELLIDOS Y NOMBRE / RAZÓN SOCIAL **NIF** **EXPEDIENTE**
 FERNÁNDEZ VIDAL ANGEL ANDRÉS 52731022A 8002407

Resumen de superficies

GRUPO DE PAGO	SUPERFICIE (Hectáreas)				IMPORTE (Euros)			TOTAL
	Declarada	Determinada	Comp. (2010)	Resuelta	FEADER	M.A.A.M.A.	C.A.P.	
15 PRODUCCIÓN INTEGRADA	66,52	66,52	66,08	66,10	11.040,56	0,00	2.760,14	13.800,70
								13.800,70

SUPERFICIE (Hectáreas)

REFERENCIA SIGPAC	CULTIVO	SEC_REG	Declarada	Prod. Integrada	Control C.	Conv. SIGPAC	Determinada
41-104-008-00018-004	80205	R	9,72	9,72	-	-	9,72
41-104-008-00018-005	80205	R	8,92	8,92	-	-	8,92
41-104-010-00024-002	80205	R	13,66	13,66	-	-	13,66
41-104-010-00024-003	80205	R	12,68	12,68	-	-	12,68
41-104-010-00049-001	80205	R	21,54	21,54	-	-	21,54

APELLIDOS Y NOMBRE / RAZÓN SOCIAL **NIF** **EXPEDIENTE**
 FERNANDO NAVALLAS MARIN, S.A. A11651833 8004163

Resumen de superficies

GRUPO DE PAGO	SUPERFICIE (Hectáreas)				IMPORTE (Euros)			TOTAL
	Declarada	Determinada	Comp. (2010)	Resuelta	FEADER	M.A.A.M.A.	C.A.P.	
15 PRODUCCIÓN INTEGRADA	60,37	60,37	60,37	60,37	10.360,85	0,00	2.590,21	12.951,06
								12.951,06

SUPERFICIE (Hectáreas)

REFERENCIA SIGPAC	CULTIVO	SEC_REG	Declarada	Prod. Integrada	Control C.	Conv. SIGPAC	Determinada
41-020-028-00022-001	80205	R	9,97	9,97	-	-	9,97
41-020-029-00006-001	80205	R	4,50	4,50	-	-	4,50
41-020-029-00006-004	80205	R	6,30	6,30	-	-	6,30
41-095-087-00047-001	80302	R	20,75	20,75	-	-	20,75
41-095-087-00157-001	80205	R	15,85	15,85	-	-	15,85
41-095-087-00157-003	80205	R	3,00	3,00	-	-	3,00

APELLIDOS Y NOMBRE / RAZÓN SOCIAL **NIF** **EXPEDIENTE**
 FERRANDIS GILABERT VICENTA 20750677P 8006254

Resumen de superficies

GRUPO DE PAGO	SUPERFICIE (Hectáreas)				IMPORTE (Euros)			TOTAL
	Declarada	Determinada	Comp. (2010)	Resuelta	FEADER	M.A.A.M.A.	C.A.P.	
15 PRODUCCIÓN INTEGRADA	30,13	30,13	30,13	30,13	5.977,79	0,00	1.494,45	7.472,24
								7.472,24

SUPERFICIE (Hectáreas)

REFERENCIA SIGPAC	CULTIVO	SEC_REG	Declarada	Prod. Integrada	Control C.	Conv. SIGPAC	Determinada
41-020-028-00004-002	80302	R	2,66	2,66	-	-	2,66
41-020-028-00004-003	80302	R	6,92	6,92	-	-	6,92
41-020-028-00004-004	80302	R	8,82	8,82	-	-	8,82
41-020-028-00004-005	80302	R	11,73	11,73	-	-	11,73

APELLIDOS Y NOMBRE / RAZÓN SOCIAL **NIF** **EXPEDIENTE**
 FERRARI CAMINO MARIA ASUNCION 27889283N 8002118

Resumen de superficies

GRUPO DE PAGO	SUPERFICIE (Hectáreas)				IMPORTE (Euros)			TOTAL
	Declarada	Determinada	Comp. (2010)	Resuelta	FEADER	M.A.A.M.A.	C.A.P.	
15 PRODUCCIÓN INTEGRADA	7,83	7,83	7,78	7,74	1.535,62	0,00	383,90	1.919,52
								1.919,52

SUPERFICIE (Hectáreas)

REFERENCIA SIGPAC	CULTIVO	SEC_REG	Declarada	Prod. Integrada	Control C.	Conv. SIGPAC	Determinada
41-079-007-00014-002	80205	R	5,09	5,09	-	-	5,09
41-079-008-00045-002	80205	R	0,90	0,90	-	-	0,90
41-079-008-00047-002	80205	R	1,55	1,55	-	-	1,55
41-079-008-00060-002	80205	R	0,29	0,29	-	-	0,29

APELLIDOS Y NOMBRE / RAZÓN SOCIAL **NIF** **EXPEDIENTE**

FERRARI FERRARI MARIA DEL ROCIO 44602719S 8014678

Resumen de superficies

<u>GRUPO DE PAGO</u>	<u>SUPERFICIE (Hectáreas)</u>				<u>IMPORTE (Euros)</u>			<u>TOTAL</u>
	<u>Declarada</u>	<u>Determinada</u>	<u>Comp. (2010)</u>	<u>Resuelta</u>	<u>FEADER</u>	<u>M.A.A.M.A.</u>	<u>C.A.P.</u>	
15 PRODUCCIÓN INTEGRADA	4,47	4,47	4,34	4,34	861,06	0,00	215,26	1.076,32
								1.076,32

SUPERFICIE (Hectáreas)

<u>REFERENCIA SIGPAC</u>	<u>CULTIVO</u>	<u>SEC_REG</u>	<u>Declarada</u>	<u>Prod. Integrada</u>	<u>Control C.</u>	<u>Conv. SIGPAC</u>	<u>Determinada</u>
41-079-008-00052-003	80205	R	0,26	0,26	-	-	0,26
41-079-008-00071-001	80205	R	4,21	4,21	-	-	4,21

APELLIDOS Y NOMBRE / RAZÓN SOCIAL **NIF** **EXPEDIENTE**

FERRARI MORALES MARIA DEL CARMEN 27874709C 8014679

Resumen de superficies

<u>GRUPO DE PAGO</u>	<u>SUPERFICIE (Hectáreas)</u>				<u>IMPORTE (Euros)</u>			<u>TOTAL</u>
	<u>Declarada</u>	<u>Determinada</u>	<u>Comp. (2010)</u>	<u>Resuelta</u>	<u>FEADER</u>	<u>M.A.A.M.A.</u>	<u>C.A.P.</u>	
15 PRODUCCIÓN INTEGRADA	14,40	14,40	14,77	14,40	2.856,96	0,00	714,24	3.571,20
								3.571,20

SUPERFICIE (Hectáreas)

<u>REFERENCIA SIGPAC</u>	<u>CULTIVO</u>	<u>SEC_REG</u>	<u>Declarada</u>	<u>Prod. Integrada</u>	<u>Control C.</u>	<u>Conv. SIGPAC</u>	<u>Determinada</u>
41-079-008-00041-002	80205	R	11,90	11,90	-	-	11,90
41-079-008-00050-002	80205	R	2,50	2,50	-	-	2,50

APELLIDOS Y NOMBRE / RAZÓN SOCIAL **NIF** **EXPEDIENTE**

FERRER MARCO ANGEL 19318772Z 8029495

Resumen de superficies

<u>GRUPO DE PAGO</u>	<u>SUPERFICIE (Hectáreas)</u>				<u>IMPORTE (Euros)</u>			<u>TOTAL</u>
	<u>Declarada</u>	<u>Determinada</u>	<u>Comp. (2010)</u>	<u>Resuelta</u>	<u>FEADER</u>	<u>M.A.A.M.A.</u>	<u>C.A.P.</u>	
15 PRODUCCIÓN INTEGRADA	14,02	14,02	13,86	13,86	2.749,82	0,00	687,46	3.437,28
								3.437,28

SUPERFICIE (Hectáreas)

<u>REFERENCIA SIGPAC</u>	<u>CULTIVO</u>	<u>SEC_REG</u>	<u>Declarada</u>	<u>Prod. Integrada</u>	<u>Control C.</u>	<u>Conv. SIGPAC</u>	<u>Determinada</u>
41-104-008-00027-001	80807	R	8,17	8,17	-	-	8,17
41-104-008-00028-001	80807	R	5,85	5,85	-	-	5,85

APELLIDOS Y NOMBRE / RAZÓN SOCIAL **NIF** **EXPEDIENTE**

FERRER MARCO FRANCISCO 19494497L 8000049

Resumen de superficies

<u>GRUPO DE PAGO</u>	<u>SUPERFICIE (Hectáreas)</u>				<u>IMPORTE (Euros)</u>			<u>TOTAL</u>
	<u>Declarada</u>	<u>Determinada</u>	<u>Comp. (2010)</u>	<u>Resuelta</u>	<u>FEADER</u>	<u>M.A.A.M.A.</u>	<u>C.A.P.</u>	
15 PRODUCCIÓN INTEGRADA	19,83	19,83	19,85	19,83	3.934,27	0,00	983,57	4.917,84
								4.917,84

SUPERFICIE (Hectáreas)

<u>REFERENCIA SIGPAC</u>	<u>CULTIVO</u>	<u>SEC_REG</u>	<u>Declarada</u>	<u>Prod. Integrada</u>	<u>Control C.</u>	<u>Conv. SIGPAC</u>	<u>Determinada</u>
41-104-008-00029-006	80205	R	11,22	11,22	-	-	11,22
41-104-008-00043-002	80205	R	8,61	8,61	-	-	8,61



APELLIDOS Y NOMBRE / RAZÓN SOCIAL **NIF** **EXPEDIENTE**

FERRER MARCO MIGUEL 19318725J 8014213

Resumen de superficies

<u>GRUPO DE PAGO</u>	<u>SUPERFICIE (Hectáreas)</u>				<u>IMPORTE (Euros)</u>			<u>TOTAL</u>
	<u>Declarada</u>	<u>Determinada</u>	<u>Comp. (2010)</u>	<u>Resuelta</u>	<u>FEADER</u>	<u>M.A.A.M.A.</u>	<u>C.A.P.</u>	
15 PRODUCCIÓN INTEGRADA	13,08	13,08	13,08	13,08	2.595,07	0,00	648,77	3.243,84
								3.243,84

SUPERFICIE (Hectáreas)

<u>REFERENCIA SIGPAC</u>	<u>CULTIVO</u>	<u>SEC_REG</u>	<u>Declarada</u>	<u>Prod. Integrada</u>	<u>Control C.</u>	<u>Conv. SIGPAC</u>	<u>Determinada</u>
41-104-008-00026-001	80807	R	12,15	12,15	-	-	12,15
41-104-008-00042-001	80205	R	0,93	0,93	-	-	0,93

APELLIDOS Y NOMBRE / RAZÓN SOCIAL **NIF** **EXPEDIENTE**

FERRER MARCOS AMPARO 27817897H 8028845

Resumen de superficies

<u>GRUPO DE PAGO</u>	<u>SUPERFICIE (Hectáreas)</u>				<u>IMPORTE (Euros)</u>			<u>TOTAL</u>
	<u>Declarada</u>	<u>Determinada</u>	<u>Comp. (2010)</u>	<u>Resuelta</u>	<u>FEADER</u>	<u>M.A.A.M.A.</u>	<u>C.A.P.</u>	
15 PRODUCCIÓN INTEGRADA	6,00	6,00	6,00	6,00	1.190,40	0,00	297,60	1.488,00
								1.488,00

SUPERFICIE (Hectáreas)

<u>REFERENCIA SIGPAC</u>	<u>CULTIVO</u>	<u>SEC_REG</u>	<u>Declarada</u>	<u>Prod. Integrada</u>	<u>Control C.</u>	<u>Conv. SIGPAC</u>	<u>Determinada</u>
41-104-008-00029-005	80205	R	6,00	6,00	-	-	6,00

APELLIDOS Y NOMBRE / RAZÓN SOCIAL **NIF** **EXPEDIENTE**

FONT TALENS JUAN LUIS 28446034W 8005794

Resumen de superficies

<u>GRUPO DE PAGO</u>	<u>SUPERFICIE (Hectáreas)</u>				<u>IMPORTE (Euros)</u>			<u>TOTAL</u>
	<u>Declarada</u>	<u>Determinada</u>	<u>Comp. (2010)</u>	<u>Resuelta</u>	<u>FEADER</u>	<u>M.A.A.M.A.</u>	<u>C.A.P.</u>	
15 PRODUCCIÓN INTEGRADA	9,96	9,96	9,96	9,96	1.976,06	0,00	494,02	2.470,08
								2.470,08

SUPERFICIE (Hectáreas)

<u>REFERENCIA SIGPAC</u>	<u>CULTIVO</u>	<u>SEC_REG</u>	<u>Declarada</u>	<u>Prod. Integrada</u>	<u>Control C.</u>	<u>Conv. SIGPAC</u>	<u>Determinada</u>
41-095-064-00043-001	80205	R	5,00	5,00	-	-	5,00
41-095-087-00010-003	80205	R	4,96	4,96	-	-	4,96

APELLIDOS Y NOMBRE / RAZÓN SOCIAL **NIF** **EXPEDIENTE**

FORNELINO CACHADIÑA ANA 75480060V 8006148

Resumen de superficies

<u>GRUPO DE PAGO</u>	<u>SUPERFICIE (Hectáreas)</u>				<u>IMPORTE (Euros)</u>			<u>TOTAL</u>
	<u>Declarada</u>	<u>Determinada</u>	<u>Comp. (2010)</u>	<u>Resuelta</u>	<u>FEADER</u>	<u>M.A.A.M.A.</u>	<u>C.A.P.</u>	
15 PRODUCCIÓN INTEGRADA	3,97	3,97	3,97	3,97	787,65	0,00	196,91	984,56
								984,56

SUPERFICIE (Hectáreas)

<u>REFERENCIA SIGPAC</u>	<u>CULTIVO</u>	<u>SEC_REG</u>	<u>Declarada</u>	<u>Prod. Integrada</u>	<u>Control C.</u>	<u>Conv. SIGPAC</u>	<u>Determinada</u>
41-104-013-00021-003	80205	R	3,97	3,97	-	-	3,97



APELLIDOS Y NOMBRE / RAZÓN SOCIAL **NIF** **EXPEDIENTE**

FUENTE RUFINO MARIA ROCIO 28511058M 8014214

Resumen de superficies

GRUPO DE PAGO	SUPERFICIE (Hectáreas)				IMPORTE (Euros)			TOTAL
	Declarada	Determinada	Comp. (2010)	Resuelta	FEADER	M.A.A.M.A.	C.A.P.	
15 PRODUCCIÓN INTEGRADA	35,19	35,19	35,14	35,14	6.971,78	0,00	1.742,94	8.714,72
								8.714,72

SUPERFICIE (Hectáreas)

REFERENCIA SIGPAC	CULTIVO	SEC_REG	Declarada	Prod. Integrada	Control C.	Conv. SIGPAC	Determinada
41-079-005-00027-002	80205	R	2,03	2,03	-	-	2,03
41-079-005-00027-006	80205	R	16,34	16,34	-	-	16,34
41-079-005-00027-007	80205	R	16,17	16,17	-	-	16,17
41-079-018-00002-003	80205	R	0,65	0,65	-	-	0,65

APELLIDOS Y NOMBRE / RAZÓN SOCIAL **NIF** **EXPEDIENTE**

FUENTES ROMERO MANUELA 27816259J 8031096

Resumen de superficies

GRUPO DE PAGO	SUPERFICIE (Hectáreas)				IMPORTE (Euros)			TOTAL
	Declarada	Determinada	Comp. (2010)	Resuelta	FEADER	M.A.A.M.A.	C.A.P.	
15 PRODUCCIÓN INTEGRADA	7,06	7,06	6,77	6,85	1.343,17	0,00	335,79	1.678,96
								1.678,96

SUPERFICIE (Hectáreas)

REFERENCIA SIGPAC	CULTIVO	SEC_REG	Declarada	Prod. Integrada	Control C.	Conv. SIGPAC	Determinada
41-079-008-00032-002	80205	R	1,94	1,94	-	-	1,94
41-079-009-00002-004	80205	R	0,05	0,05	-	-	0,05
41-079-009-00003-004	80205	R	0,16	0,16	-	-	0,16
41-079-023-00010-002	80205	R	0,79	0,79	-	-	0,79
41-079-023-00011-002	80205	R	2,71	2,71	-	-	2,71
41-079-023-00018-002	80205	R	1,41	1,41	-	-	1,41

APELLIDOS Y NOMBRE / RAZÓN SOCIAL **NIF** **EXPEDIENTE**

GALLEGO MIRAGALL JUAN FRANCISCO 44606938W 8012891

Resumen de superficies

GRUPO DE PAGO	SUPERFICIE (Hectáreas)				IMPORTE (Euros)			TOTAL
	Declarada	Determinada	Comp. (2010)	Resuelta	FEADER	M.A.A.M.A.	C.A.P.	
15 PRODUCCIÓN INTEGRADA	6,12	6,12	6,00	6,12	1.190,40	0,00	297,60	1.488,00
								1.488,00

SUPERFICIE (Hectáreas)

REFERENCIA SIGPAC	CULTIVO	SEC_REG	Declarada	Prod. Integrada	Control C.	Conv. SIGPAC	Determinada
41-079-053-00019-002	80205	R	6,12	6,12	-	-	6,12

APELLIDOS Y NOMBRE / RAZÓN SOCIAL **NIF** **EXPEDIENTE**

GALLEGO MONTESINO MARIA 27279755F 8028505

Resumen de superficies

GRUPO DE PAGO	SUPERFICIE (Hectáreas)				IMPORTE (Euros)			TOTAL
	Declarada	Determinada	Comp. (2010)	Resuelta	FEADER	M.A.A.M.A.	C.A.P.	
15 PRODUCCIÓN INTEGRADA	2,98	2,98	2,98	2,98	591,23	0,00	147,81	739,04
								739,04

SUPERFICIE (Hectáreas)

REFERENCIA SIGPAC	CULTIVO	SEC_REG	Declarada	Prod. Integrada	Control C.	Conv. SIGPAC	Determinada
41-079-050-00004-002	80807	R	2,98	2,98	-	-	2,98



APELLIDOS Y NOMBRE / RAZÓN SOCIAL **NIF** **EXPEDIENTE**
 GALLEGO ROMERO JOSE ALBERTO 44608925B 8030301

Resumen de superficies

GRUPO DE PAGO	SUPERFICIE (Hectáreas)				IMPORTE (Euros)			TOTAL
	Declarada	Determinada	Comp. (2010)	Resuelta	FEADER	M.A.A.M.A.	C.A.P.	
15 PRODUCCIÓN INTEGRADA	13,64	13,64	13,41	13,64	2.660,54	0,00	665,14	3.325,68
								3.325,68

SUPERFICIE (Hectáreas)

REFERENCIA SIGPAC	CULTIVO	SEC_REG	Declarada	Prod. Integrada	Control C.	Conv. SIGPAC	Determinada
41-104-008-00035-004	80205	R	9,73	9,73	-	-	9,73
41-104-019-00025-001	80807	R	3,91	3,91	-	-	3,91

APELLIDOS Y NOMBRE / RAZÓN SOCIAL **NIF** **EXPEDIENTE**
 GALLEGO ROMERO SONIA ROCIO 44603243X 8028570

Resumen de superficies

GRUPO DE PAGO	SUPERFICIE (Hectáreas)				IMPORTE (Euros)			TOTAL
	Declarada	Determinada	Comp. (2010)	Resuelta	FEADER	M.A.A.M.A.	C.A.P.	
15 PRODUCCIÓN INTEGRADA	6,14	6,14	6,14	6,14	1.218,18	0,00	304,54	1.522,72
								1.522,72

SUPERFICIE (Hectáreas)

REFERENCIA SIGPAC	CULTIVO	SEC_REG	Declarada	Prod. Integrada	Control C.	Conv. SIGPAC	Determinada
41-079-050-00004-003	80807	R	6,14	6,14	-	-	6,14

APELLIDOS Y NOMBRE / RAZÓN SOCIAL **NIF** **EXPEDIENTE**
 GARCÍA AGUILAR FRANCISCO 28409890Z 8003514

Resumen de superficies

GRUPO DE PAGO	SUPERFICIE (Hectáreas)				IMPORTE (Euros)			TOTAL
	Declarada	Determinada	Comp. (2010)	Resuelta	FEADER	M.A.A.M.A.	C.A.P.	
15 PRODUCCIÓN INTEGRADA	13,99	13,99	7,97	7,97	1.581,25	0,00	395,31	1.976,56
								1.976,56

SUPERFICIE (Hectáreas)

REFERENCIA SIGPAC	CULTIVO	SEC_REG	Declarada	Prod. Integrada	Control C.	Conv. SIGPAC	Determinada
41-079-019-00003-007	80205	R	12,04	12,04	-	-	12,04
41-079-019-00003-008	80205	R	1,95	1,95	-	-	1,95

APELLIDOS Y NOMBRE / RAZÓN SOCIAL **NIF** **EXPEDIENTE**
 GARCIA ALBIACH MARIA DEL CARMEN 27897754L 8001786

Resumen de superficies

GRUPO DE PAGO	SUPERFICIE (Hectáreas)				IMPORTE (Euros)			TOTAL
	Declarada	Determinada	Comp. (2010)	Resuelta	FEADER	M.A.A.M.A.	C.A.P.	
15 PRODUCCIÓN INTEGRADA	18,67	18,67	18,67	18,67	3.704,13	0,00	926,03	4.630,16
								4.630,16

SUPERFICIE (Hectáreas)

REFERENCIA SIGPAC	CULTIVO	SEC_REG	Declarada	Prod. Integrada	Control C.	Conv. SIGPAC	Determinada
41-079-053-00026-001	80314	R	18,67	18,67	-	-	18,67



APELLIDOS Y NOMBRE / RAZÓN SOCIAL **NIF** **EXPEDIENTE**

GARCIA ALFARO AGUSTIN 75351095J 8027711

Resumen de superficies

GRUPO DE PAGO	SUPERFICIE (Hectáreas)				IMPORTE (Euros)			TOTAL
	Declarada	Determinada	Comp. (2010)	Resuelta	FEADER	M.A.A.M.A.	C.A.P.	
15 PRODUCCIÓN INTEGRADA	19,77	19,77	20,43	19,77	3.922,37	0,00	980,59	4.902,96
								4.902,96

SUPERFICIE (Hectáreas)

REFERENCIA SIGPAC	CULTIVO	SEC_REG	Declarada	Prod. Integrada	Control C.	Conv. SIGPAC	Determinada
41-079-005-00054-002	80205	R	1,20	1,20	-	-	1,20
41-079-005-00054-003	80205	R	0,43	0,43	-	-	0,43
41-079-006-00010-001	80205	R	3,18	3,18	-	-	3,18
41-079-007-00003-002	80205	R	3,69	3,69	-	-	3,69
41-079-007-00010-002	80205	R	1,73	1,73	-	-	1,73
41-079-007-00011-002	80205	R	0,47	0,47	-	-	0,47
41-079-007-00020-001	80205	R	1,44	1,44	-	-	1,44
41-079-007-00039-001	80205	R	0,72	0,72	-	-	0,72
41-079-032-00029-002	80205	R	6,91	6,91	-	-	6,91

APELLIDOS Y NOMBRE / RAZÓN SOCIAL **NIF** **EXPEDIENTE**

GARCIA BARRERA JACINTA 75370571P 8028988

Resumen de superficies

GRUPO DE PAGO	SUPERFICIE (Hectáreas)				IMPORTE (Euros)			TOTAL
	Declarada	Determinada	Comp. (2010)	Resuelta	FEADER	M.A.A.M.A.	C.A.P.	
15 PRODUCCIÓN INTEGRADA	3,28	3,28	3,29	3,28	650,75	0,00	162,69	813,44
								813,44

SUPERFICIE (Hectáreas)

REFERENCIA SIGPAC	CULTIVO	SEC_REG	Declarada	Prod. Integrada	Control C.	Conv. SIGPAC	Determinada
41-079-005-00012-003	80205	R	3,28	3,28	-	-	3,28

APELLIDOS Y NOMBRE / RAZÓN SOCIAL **NIF** **EXPEDIENTE**

GARCIA BARRERA MARIA TERESA 75320246F 8030017

Resumen de superficies

GRUPO DE PAGO	SUPERFICIE (Hectáreas)				IMPORTE (Euros)			TOTAL
	Declarada	Determinada	Comp. (2010)	Resuelta	FEADER	M.A.A.M.A.	C.A.P.	
15 PRODUCCIÓN INTEGRADA	4,14	4,14	4,14	4,14	821,38	0,00	205,34	1.026,72
								1.026,72

SUPERFICIE (Hectáreas)

REFERENCIA SIGPAC	CULTIVO	SEC_REG	Declarada	Prod. Integrada	Control C.	Conv. SIGPAC	Determinada
41-079-007-00004-002	80205	R	4,14	4,14	-	-	4,14

APELLIDOS Y NOMBRE / RAZÓN SOCIAL **NIF** **EXPEDIENTE**

GARCIA CALVO MARIA 25805129A 8006149

Resumen de superficies

GRUPO DE PAGO	SUPERFICIE (Hectáreas)				IMPORTE (Euros)			TOTAL
	Declarada	Determinada	Comp. (2010)	Resuelta	FEADER	M.A.A.M.A.	C.A.P.	
15 PRODUCCIÓN INTEGRADA	19,21	19,21	19,21	19,21	3.811,26	0,00	952,82	4.764,08
								4.764,08

SUPERFICIE (Hectáreas)

REFERENCIA SIGPAC	CULTIVO	SEC_REG	Declarada	Prod. Integrada	Control C.	Conv. SIGPAC	Determinada
41-020-028-00061-001	80205	R	1,55	1,55	-	-	1,55
41-095-064-00043-001	80205	R	5,00	5,00	-	-	5,00
41-095-087-00002-001	80205	R	5,68	5,68	-	-	5,68
41-095-087-00002-003	80205	R	6,98	6,98	-	-	6,98

APELLIDOS Y NOMBRE / RAZÓN SOCIAL **NIF** **EXPEDIENTE**
 GARCIA CARRANZA TERNERO PEDRO 27813941H 8000111

Resumen de superficies

GRUPO DE PAGO	SUPERFICIE (Hectáreas)				IMPORTE (Euros)			TOTAL
	Declarada	Determinada	Comp. (2010)	Resuelta	FEADER	M.A.A.M.A.	C.A.P.	
15 PRODUCCIÓN INTEGRADA	53,99	53,99	48,99	53,99	9.006,17	0,00	2.251,54	11.257,71
								11.257,71

SUPERFICIE (Hectáreas)

REFERENCIA SIGPAC	CULTIVO	SEC_REG	Declarada	Prod. Integrada	Control.C.	Conv. SIGPAC	Determinada
41-012-014-00003-003	80205	R	53,99	53,99	-	-	53,99

APELLIDOS Y NOMBRE / RAZÓN SOCIAL **NIF** **EXPEDIENTE**
 GARCIA ESCRIVA CINTA CARMEN 27296407F 8001474

Resumen de superficies

GRUPO DE PAGO	SUPERFICIE (Hectáreas)				IMPORTE (Euros)			TOTAL
	Declarada	Determinada	Comp. (2010)	Resuelta	FEADER	M.A.A.M.A.	C.A.P.	
15 PRODUCCIÓN INTEGRADA	56,40	56,40	70,41	56,38	9.885,87	0,00	2.471,47	12.357,34
								12.357,34

SUPERFICIE (Hectáreas)

REFERENCIA SIGPAC	CULTIVO	SEC_REG	Declarada	Prod. Integrada	Control.C.	Conv. SIGPAC	Determinada
41-079-028-00009-004	80302	R	5,38	5,38	-	-	5,38
41-079-031-00008-002	80205	R	20,44	20,44	-	-	20,44
41-079-036-00011-001	80302	R	9,59	9,59	-	-	9,59
41-079-036-00011-002	80302	R	11,17	11,17	-	-	11,17
41-079-036-00011-003	80302	R	9,82	9,82	-	-	9,82

APELLIDOS Y NOMBRE / RAZÓN SOCIAL **NIF** **EXPEDIENTE**
 GARCIA FOS FRANCISCO 20121678J 8031272

Resumen de superficies

GRUPO DE PAGO	SUPERFICIE (Hectáreas)				IMPORTE (Euros)			TOTAL
	Declarada	Determinada	Comp. (2010)	Resuelta	FEADER	M.A.A.M.A.	C.A.P.	
15 PRODUCCIÓN INTEGRADA	10,01	10,01	10,00	10,01	1.984,00	0,00	496,00	2.480,00
								2.480,00

SUPERFICIE (Hectáreas)

REFERENCIA SIGPAC	CULTIVO	SEC_REG	Declarada	Prod. Integrada	Control.C.	Conv. SIGPAC	Determinada
41-104-004-00046-005	80205	R	10,01	10,01	-	-	10,01

APELLIDOS Y NOMBRE / RAZÓN SOCIAL **NIF** **EXPEDIENTE**
 GARCÍA FRANCO ANTONIO 28502253D 8003515

Resumen de superficies

GRUPO DE PAGO	SUPERFICIE (Hectáreas)				IMPORTE (Euros)			TOTAL
	Declarada	Determinada	Comp. (2010)	Resuelta	FEADER	M.A.A.M.A.	C.A.P.	
15 PRODUCCIÓN INTEGRADA	24,87	24,87	24,63	24,58	4.876,67	0,00	1.219,17	6.095,84
								6.095,84

SUPERFICIE (Hectáreas)

REFERENCIA SIGPAC	CULTIVO	SEC_REG	Declarada	Prod. Integrada	Control.C.	Conv. SIGPAC	Determinada
41-079-051-00006-002	80205	R	9,26	9,26	-	-	9,26
41-079-054-00019-002	80205	R	10,22	10,22	-	-	10,22
41-104-019-00063-002	80807	R	5,39	5,39	-	-	5,39



APELLIDOS Y NOMBRE / RAZÓN SOCIAL **NIF** **EXPEDIENTE**

GARCIA GARCIA ANA MARIA 22531690Q 8031118

Resumen de superficies

<u>GRUPO DE PAGO</u>	<u>SUPERFICIE (Hectáreas)</u>				<u>IMPORTE (Euros)</u>			<u>TOTAL</u>
	<u>Declarada</u>	<u>Determinada</u>	<u>Comp. (2010)</u>	<u>Resuelta</u>	<u>FEADER</u>	<u>M.A.A.M.A.</u>	<u>C.A.P.</u>	
15 PRODUCCIÓN INTEGRADA	10,00	10,00	9,63	10,00	1.910,59	0,00	477,65	2.388,24
								2.388,24

SUPERFICIE (Hectáreas)

<u>REFERENCIA SIGPAC</u>	<u>CULTIVO</u>	<u>SEC_REG</u>	<u>Declarada</u>	<u>Prod. Integrada</u>	<u>Control C.</u>	<u>Conv. SIGPAC</u>	<u>Determinada</u>
41-104-004-00046-005	80205	R	10,00	10,00	-	-	10,00

APELLIDOS Y NOMBRE / RAZÓN SOCIAL **NIF** **EXPEDIENTE**

GARCIA GARCIA MARIA CRISTINA 22542117R 8031249

Resumen de superficies

<u>GRUPO DE PAGO</u>	<u>SUPERFICIE (Hectáreas)</u>				<u>IMPORTE (Euros)</u>			<u>TOTAL</u>
	<u>Declarada</u>	<u>Determinada</u>	<u>Comp. (2010)</u>	<u>Resuelta</u>	<u>FEADER</u>	<u>M.A.A.M.A.</u>	<u>C.A.P.</u>	
15 PRODUCCIÓN INTEGRADA	10,06	10,06	10,00	10,06	1.984,00	0,00	496,00	2.480,00
								2.480,00

SUPERFICIE (Hectáreas)

<u>REFERENCIA SIGPAC</u>	<u>CULTIVO</u>	<u>SEC_REG</u>	<u>Declarada</u>	<u>Prod. Integrada</u>	<u>Control C.</u>	<u>Conv. SIGPAC</u>	<u>Determinada</u>
41-104-004-00022-001	80205	R	9,01	9,01	-	-	9,01
41-104-004-00046-005	80205	R	1,05	1,05	-	-	1,05

APELLIDOS Y NOMBRE / RAZÓN SOCIAL **NIF** **EXPEDIENTE**

GARCIA GARCIA MARIA REMEDIOS 73898806J 8031306

Resumen de superficies

<u>GRUPO DE PAGO</u>	<u>SUPERFICIE (Hectáreas)</u>				<u>IMPORTE (Euros)</u>			<u>TOTAL</u>
	<u>Declarada</u>	<u>Determinada</u>	<u>Comp. (2010)</u>	<u>Resuelta</u>	<u>FEADER</u>	<u>M.A.A.M.A.</u>	<u>C.A.P.</u>	
15 PRODUCCIÓN INTEGRADA	15,20	15,20	14,42	15,20	2.860,93	0,00	715,23	3.576,16
								3.576,16

SUPERFICIE (Hectáreas)

<u>REFERENCIA SIGPAC</u>	<u>CULTIVO</u>	<u>SEC_REG</u>	<u>Declarada</u>	<u>Prod. Integrada</u>	<u>Control C.</u>	<u>Conv. SIGPAC</u>	<u>Determinada</u>
41-104-004-00021-002	80205	R	11,21	11,21	-	-	11,21
41-104-004-00046-005	80205	R	3,99	3,99	-	-	3,99

APELLIDOS Y NOMBRE / RAZÓN SOCIAL **NIF** **EXPEDIENTE**

GARCIA GONZALEZ SUSANA 28894201Z 8029287

Resumen de superficies

<u>GRUPO DE PAGO</u>	<u>SUPERFICIE (Hectáreas)</u>				<u>IMPORTE (Euros)</u>			<u>TOTAL</u>
	<u>Declarada</u>	<u>Determinada</u>	<u>Comp. (2010)</u>	<u>Resuelta</u>	<u>FEADER</u>	<u>M.A.A.M.A.</u>	<u>C.A.P.</u>	
15 PRODUCCIÓN INTEGRADA	4,80	4,80	5,03	4,76	944,38	0,00	236,10	1.180,48
								1.180,48

SUPERFICIE (Hectáreas)

<u>REFERENCIA SIGPAC</u>	<u>CULTIVO</u>	<u>SEC_REG</u>	<u>Declarada</u>	<u>Prod. Integrada</u>	<u>Control C.</u>	<u>Conv. SIGPAC</u>	<u>Determinada</u>
41-104-008-00054-001	80807	R	4,80	4,80	-	-	4,80



APELLIDOS Y NOMBRE / RAZÓN SOCIAL **NIF** **EXPEDIENTE**
 GARCIA JUAN MARIA DEL CARMEN 27781427A 8003513

Resumen de superficies

GRUPO DE PAGO	SUPERFICIE (Hectáreas)				IMPORTE (Euros)			TOTAL
	Declarada	Determinada	Comp. (2010)	Resuelta	FEADER	M.A.A.M.A.	C.A.P.	
15 PRODUCCIÓN INTEGRADA	26,29	26,29	26,21	26,22	5.200,06	0,00	1.300,02	6.500,08
								6.500,08

SUPERFICIE (Hectáreas)

REFERENCIA SIGPAC	CULTIVO	SEC_REG	Declarada	Prod. Integrada	Control C.	Conv. SIGPAC	Determinada
41-104-010-00004-001	80205	R	0,06	0,06	-	-	0,06
41-104-010-00005-002	80205	R	1,51	1,51	-	-	1,51
41-104-010-00006-002	80205	R	4,11	4,11	-	-	4,11
41-104-010-00007-001	80205	R	5,56	5,56	-	-	5,56
41-104-010-00019-001	80205	R	3,79	3,79	-	-	3,79
41-104-010-00022-001	80205	R	11,26	11,26	-	-	11,26

APELLIDOS Y NOMBRE / RAZÓN SOCIAL **NIF** **EXPEDIENTE**
 GARCIA MARQUEZ SOCIEDAD CIVIL J41665886 8031388

Resumen de superficies

GRUPO DE PAGO	SUPERFICIE (Hectáreas)				IMPORTE (Euros)			TOTAL
	Declarada	Determinada	Comp. (2010)	Resuelta	FEADER	M.A.A.M.A.	C.A.P.	
15 PRODUCCIÓN INTEGRADA	46,05	46,05	45,23	45,18	8.552,62	0,00	2.138,16	10.690,78
								10.690,78

SUPERFICIE (Hectáreas)

REFERENCIA SIGPAC	CULTIVO	SEC_REG	Declarada	Prod. Integrada	Control C.	Conv. SIGPAC	Determinada
41-012-049-00060-001	80205	R	5,94	5,94	-	-	5,94
41-012-049-00099-001	80205	R	12,74	12,74	-	-	12,74
41-012-049-00100-001	80205	R	8,95	8,95	-	-	8,95
41-012-049-00176-001	80205	R	9,24	9,24	-	-	9,24
41-012-049-00179-001	80205	R	9,18	9,18	-	-	9,18

APELLIDOS Y NOMBRE / RAZÓN SOCIAL **NIF** **EXPEDIENTE**
 GARCIA MENOR JOSE 27781416S 8028092

Resumen de superficies

GRUPO DE PAGO	SUPERFICIE (Hectáreas)				IMPORTE (Euros)			TOTAL
	Declarada	Determinada	Comp. (2010)	Resuelta	FEADER	M.A.A.M.A.	C.A.P.	
15 PRODUCCIÓN INTEGRADA	13,45	13,45	13,37	13,25	2.628,80	0,00	657,20	3.286,00
								3.286,00

SUPERFICIE (Hectáreas)

REFERENCIA SIGPAC	CULTIVO	SEC_REG	Declarada	Prod. Integrada	Control C.	Conv. SIGPAC	Determinada
41-079-023-00006-002	80205	R	2,15	2,15	-	-	2,15
41-079-023-00008-002	80205	R	5,61	5,61	-	-	5,61
41-079-023-00009-002	80205	R	3,49	3,49	-	-	3,49
41-079-023-00012-002	80205	R	2,20	2,20	-	-	2,20

APELLIDOS Y NOMBRE / RAZÓN SOCIAL **NIF** **EXPEDIENTE**
 GARCIA MORENO AGUSTIN 27636598M 8029653

Resumen de superficies

GRUPO DE PAGO	SUPERFICIE (Hectáreas)				IMPORTE (Euros)			TOTAL
	Declarada	Determinada	Comp. (2010)	Resuelta	FEADER	M.A.A.M.A.	C.A.P.	
15 PRODUCCIÓN INTEGRADA	17,98	17,98	18,04	17,95	3.561,28	0,00	890,32	4.451,60
								4.451,60

SUPERFICIE (Hectáreas)

REFERENCIA SIGPAC	CULTIVO	SEC_REG	Declarada	Prod. Integrada	Control C.	Conv. SIGPAC	Determinada
41-079-005-00006-002	80205	R	9,85	9,85	-	-	9,85
41-079-006-00028-001	80205	R	1,07	1,07	-	-	1,07
41-079-007-00023-002	80205	R	0,18	0,18	-	-	0,18
41-079-007-00032-002	80205	R	6,37	6,37	-	-	6,37
41-079-007-00040-002	80205	R	0,51	0,51	-	-	0,51

APELLIDOS Y NOMBRE / RAZÓN SOCIAL **NIF** **EXPEDIENTE**
 GARCIA MOYA JOSE 27890100R 8002411

Resumen de superficies

GRUPO DE PAGO	SUPERFICIE (Hectáreas)				IMPORTE (Euros)			TOTAL
	Declarada	Determinada	Comp. (2010)	Resuelta	FEADER	M.A.A.M.A.	C.A.P.	
15 PRODUCCIÓN INTEGRADA	2,87	2,87	2,98	2,87	569,41	0,00	142,35	711,76
								711,76

SUPERFICIE (Hectáreas)

REFERENCIA SIGPAC	CULTIVO	SEC_REG	Declarada	Prod. Integrada	Control C.	Conv. SIGPAC	Determinada
41-079-005-00030-001	80205	R	2,08	2,08	-	-	2,08
41-079-005-00059-001	80205	R	0,06	0,06	-	-	0,06
41-079-008-00043-001	80205	R	0,73	0,73	-	-	0,73

APELLIDOS Y NOMBRE / RAZÓN SOCIAL **NIF** **EXPEDIENTE**
 GARCIA MOYA MANUEL 75296359V 8002408

Resumen de superficies

GRUPO DE PAGO	SUPERFICIE (Hectáreas)				IMPORTE (Euros)			TOTAL
	Declarada	Determinada	Comp. (2010)	Resuelta	FEADER	M.A.A.M.A.	C.A.P.	
15 PRODUCCIÓN INTEGRADA	18,13	18,13	18,40	18,09	3.589,06	0,00	897,26	4.486,32
								4.486,32

SUPERFICIE (Hectáreas)

REFERENCIA SIGPAC	CULTIVO	SEC_REG	Declarada	Prod. Integrada	Control C.	Conv. SIGPAC	Determinada
41-079-005-00031-002	80205	R	4,47	4,47	-	-	4,47
41-079-005-00059-001	80205	R	2,23	2,23	-	-	2,23
41-079-008-00043-001	80205	R	0,73	0,73	-	-	0,73
41-079-033-00010-002	80205	R	6,80	6,80	-	-	6,80
41-104-014-00029-001	80205	R	3,90	3,90	-	-	3,90

APELLIDOS Y NOMBRE / RAZÓN SOCIAL **NIF** **EXPEDIENTE**
 GARCIA OSUNA JOSE 27834502V 8030547

Resumen de superficies

GRUPO DE PAGO	SUPERFICIE (Hectáreas)				IMPORTE (Euros)			TOTAL
	Declarada	Determinada	Comp. (2010)	Resuelta	FEADER	M.A.A.M.A.	C.A.P.	
15 PRODUCCIÓN INTEGRADA	14,11	14,11	14,16	13,87	2.751,81	0,00	687,95	3.439,76
								3.439,76

SUPERFICIE (Hectáreas)

REFERENCIA SIGPAC	CULTIVO	SEC_REG	Declarada	Prod. Integrada	Control C.	Conv. SIGPAC	Determinada
41-012-049-00160-001	80205	R	4,77	4,77	-	-	4,77
41-012-049-00193-002	80205	R	9,34	9,34	-	-	9,34

APELLIDOS Y NOMBRE / RAZÓN SOCIAL **NIF** **EXPEDIENTE**
 GARCIA PARRA SILVIA 44606048D 8029958

Resumen de superficies

GRUPO DE PAGO	SUPERFICIE (Hectáreas)				IMPORTE (Euros)			TOTAL
	Declarada	Determinada	Comp. (2010)	Resuelta	FEADER	M.A.A.M.A.	C.A.P.	
15 PRODUCCIÓN INTEGRADA	24,24	24,24	24,30	24,24	4.809,22	0,00	1.202,30	6.011,52
								6.011,52

SUPERFICIE (Hectáreas)

REFERENCIA SIGPAC	CULTIVO	SEC_REG	Declarada	Prod. Integrada	Control C.	Conv. SIGPAC	Determinada
41-038-036-00095-001	80205	R	5,60	5,60	-	-	5,60
41-079-026-00016-005	80205	R	3,38	3,38	-	-	3,38
41-079-026-00016-008	80205	R	2,00	2,00	-	-	2,00
41-079-029-00006-012	80205	R	2,86	2,86	-	-	2,86
41-079-029-00006-013	80205	R	4,43	4,43	-	-	4,43
41-079-029-00006-014	80205	R	5,97	5,97	-	-	5,97

APELLIDOS Y NOMBRE / RAZÓN SOCIAL **NIF** **EXPEDIENTE**

GARCIA RODRIGUEZ SALUD 75274464H 8006255

Resumen de superficies

<u>GRUPO DE PAGO</u>	<u>SUPERFICIE (Hectáreas)</u>				<u>IMPORTE (Euros)</u>			<u>TOTAL</u>
	<u>Declarada</u>	<u>Determinada</u>	<u>Comp. (2010)</u>	<u>Resuelta</u>	<u>FEADER</u>	<u>M.A.A.M.A.</u>	<u>C.A.P.</u>	
15 PRODUCCIÓN INTEGRADA	7,40	7,40	7,40	7,40	1.468,16	0,00	367,04	1.835,20
								1.835,20

SUPERFICIE (Hectáreas)

<u>REFERENCIA SIGPAC</u>	<u>CULTIVO</u>	<u>SEC_REG</u>	<u>Declarada</u>	<u>Prod. Integrada</u>	<u>Control C.</u>	<u>Conv. SIGPAC</u>	<u>Determinada</u>
41-079-051-00015-003	80205	R	7,40	7,40	-	-	7,40

APELLIDOS Y NOMBRE / RAZÓN SOCIAL **NIF** **EXPEDIENTE**

GARCIA ROMERO CEFERINO 75351365F 8002565

Resumen de superficies

<u>GRUPO DE PAGO</u>	<u>SUPERFICIE (Hectáreas)</u>				<u>IMPORTE (Euros)</u>			<u>TOTAL</u>
	<u>Declarada</u>	<u>Determinada</u>	<u>Comp. (2010)</u>	<u>Resuelta</u>	<u>FEADER</u>	<u>M.A.A.M.A.</u>	<u>C.A.P.</u>	
15 PRODUCCIÓN INTEGRADA	8,24	8,24	8,24	8,24	1.634,82	0,00	408,70	2.043,52
								2.043,52

SUPERFICIE (Hectáreas)

<u>REFERENCIA SIGPAC</u>	<u>CULTIVO</u>	<u>SEC_REG</u>	<u>Declarada</u>	<u>Prod. Integrada</u>	<u>Control C.</u>	<u>Conv. SIGPAC</u>	<u>Determinada</u>
41-079-019-00003-007	80205	R	2,83	2,83	-	-	2,83
41-079-019-00003-008	80205	R	5,41	5,41	-	-	5,41

APELLIDOS Y NOMBRE / RAZÓN SOCIAL **NIF** **EXPEDIENTE**

GARCIA RUIZ MARIA TRINIDAD 44603189W 8010880

Resumen de superficies

<u>GRUPO DE PAGO</u>	<u>SUPERFICIE (Hectáreas)</u>				<u>IMPORTE (Euros)</u>			<u>TOTAL</u>
	<u>Declarada</u>	<u>Determinada</u>	<u>Comp. (2010)</u>	<u>Resuelta</u>	<u>FEADER</u>	<u>M.A.A.M.A.</u>	<u>C.A.P.</u>	
15 PRODUCCIÓN INTEGRADA	24,51	24,51	24,20	23,41	4.644,54	0,00	1.161,14	5.805,68
								5.805,68

SUPERFICIE (Hectáreas)

<u>REFERENCIA SIGPAC</u>	<u>CULTIVO</u>	<u>SEC_REG</u>	<u>Declarada</u>	<u>Prod. Integrada</u>	<u>Control C.</u>	<u>Conv. SIGPAC</u>	<u>Determinada</u>
41-079-018-00006-001	80205	R	11,62	11,62	-	-	11,62
41-079-018-00008-003	80205	R	8,24	8,24	-	-	8,24
41-079-018-00008-004	80205	R	0,07	0,07	-	-	0,07
41-079-020-00005-002	80205	R	3,14	3,14	-	-	3,14
41-079-020-00005-003	80205	R	1,44	1,44	-	-	1,44

APELLIDOS Y NOMBRE / RAZÓN SOCIAL **NIF** **EXPEDIENTE**

GARCIA RUIZ ROSA 44603188R 8010882

Resumen de superficies

<u>GRUPO DE PAGO</u>	<u>SUPERFICIE (Hectáreas)</u>				<u>IMPORTE (Euros)</u>			<u>TOTAL</u>
	<u>Declarada</u>	<u>Determinada</u>	<u>Comp. (2010)</u>	<u>Resuelta</u>	<u>FEADER</u>	<u>M.A.A.M.A.</u>	<u>C.A.P.</u>	
15 PRODUCCIÓN INTEGRADA	22,60	22,60	20,56	21,98	4.079,10	0,00	1.019,78	5.098,88
								5.098,88

SUPERFICIE (Hectáreas)

<u>REFERENCIA SIGPAC</u>	<u>CULTIVO</u>	<u>SEC_REG</u>	<u>Declarada</u>	<u>Prod. Integrada</u>	<u>Control C.</u>	<u>Conv. SIGPAC</u>	<u>Determinada</u>
41-079-029-00003-005	80205	R	5,70	5,70	-	-	5,70
41-079-029-00003-006	80205	R	2,84	2,84	-	-	2,84
41-079-029-00004-001	80205	R	2,18	2,18	-	-	2,18
41-079-029-00004-004	80205	R	3,97	3,97	-	-	3,97
41-079-029-00010-002	80205	R	0,58	0,58	-	-	0,58
41-079-029-00012-002	80205	R	7,33	7,33	-	-	7,33

APELLIDOS Y NOMBRE / RAZÓN SOCIAL **NIF** **EXPEDIENTE**

GARCIA SANZ RAFAEL 34059588S 8002409

Resumen de superficies

GRUPO DE PAGO	SUPERFICIE (Hectáreas)				IMPORTE (Euros)			TOTAL
	Declarada	Determinada	Comp. (2010)	Resuelta	FEADER	M.A.A.M.A.	C.A.P.	
15 PRODUCCIÓN INTEGRADA	32,49	32,49	32,34	32,32	6.412,29	0,00	1.603,07	8.015,36
								8.015,36

SUPERFICIE (Hectáreas)

REFERENCIA SIGPAC	CULTIVO	SEC_REG	Declarada	Prod. Integrada	Control C.	Conv. SIGPAC	Determinada
41-104-003-00021-003	80205	R	8,94	8,94	-	-	8,94
41-104-003-00021-004	80205	R	3,27	3,27	-	-	3,27
41-104-010-00044-002	80205	R	10,90	10,90	-	-	10,90
41-104-014-00026-002	80807	R	9,38	9,38	-	-	9,38

APELLIDOS Y NOMBRE / RAZÓN SOCIAL **NIF** **EXPEDIENTE**

GARCIA SIMEÓN MARIA REMEDIOS 20146146D 8031325

Resumen de superficies

GRUPO DE PAGO	SUPERFICIE (Hectáreas)				IMPORTE (Euros)			TOTAL
	Declarada	Determinada	Comp. (2010)	Resuelta	FEADER	M.A.A.M.A.	C.A.P.	
15 PRODUCCIÓN INTEGRADA	20,50	20,50	20,50	20,49	4.065,22	0,00	1.016,30	5.081,52
								5.081,52

SUPERFICIE (Hectáreas)

REFERENCIA SIGPAC	CULTIVO	SEC_REG	Declarada	Prod. Integrada	Control C.	Conv. SIGPAC	Determinada
41-104-004-00021-002	80205	R	3,03	3,03	-	-	3,03
41-104-004-00022-001	80205	R	4,17	4,17	-	-	4,17
41-104-004-00022-002	80205	R	13,30	13,30	-	-	13,30

APELLIDOS Y NOMBRE / RAZÓN SOCIAL **NIF** **EXPEDIENTE**

GARCIA TORO EUGENIO 75369890V 8003529

Resumen de superficies

GRUPO DE PAGO	SUPERFICIE (Hectáreas)				IMPORTE (Euros)			TOTAL
	Declarada	Determinada	Comp. (2010)	Resuelta	FEADER	M.A.A.M.A.	C.A.P.	
15 PRODUCCIÓN INTEGRADA	15,16	15,16	15,02	15,01	2.977,98	0,00	744,50	3.722,48
								3.722,48

SUPERFICIE (Hectáreas)

REFERENCIA SIGPAC	CULTIVO	SEC_REG	Declarada	Prod. Integrada	Control C.	Conv. SIGPAC	Determinada
41-079-054-00015-001	80205	R	7,32	7,32	-	-	7,32
41-104-019-00033-001	80205	R	7,84	7,84	-	-	7,84

APELLIDOS Y NOMBRE / RAZÓN SOCIAL **NIF** **EXPEDIENTE**

GARCIA TORO VENANCIO 27886573Q 8007435

Resumen de superficies

GRUPO DE PAGO	SUPERFICIE (Hectáreas)				IMPORTE (Euros)			TOTAL
	Declarada	Determinada	Comp. (2010)	Resuelta	FEADER	M.A.A.M.A.	C.A.P.	
15 PRODUCCIÓN INTEGRADA	15,16	15,16	15,07	14,93	2.962,11	0,00	740,53	3.702,64
								3.702,64

SUPERFICIE (Hectáreas)

REFERENCIA SIGPAC	CULTIVO	SEC_REG	Declarada	Prod. Integrada	Control C.	Conv. SIGPAC	Determinada
41-079-054-00016-003	80205	R	6,98	6,98	-	-	6,98
41-104-019-00045-001	80205	R	8,18	8,18	-	-	8,18



APELLIDOS Y NOMBRE / RAZÓN SOCIAL **NIF** **EXPEDIENTE**
 GARCIA VAZQUEZ JUAN 28344580R 8028235

Resumen de superficies

GRUPO DE PAGO	SUPERFICIE (Hectáreas)				IMPORTE (Euros)			TOTAL
	Declarada	Determinada	Comp. (2010)	Resuelta	FEADER	M.A.A.M.A.	C.A.P.	
15 PRODUCCIÓN INTEGRADA	13,09	13,09	13,01	13,00	2.579,20	0,00	644,80	3.224,00
								3.224,00

SUPERFICIE (Hectáreas)

REFERENCIA SIGPAC	CULTIVO	SEC_REG	Declarada	Prod. Integrada	Control C.	Conv. SIGPAC	Determinada
41-012-049-00203-001	80205	R	4,92	4,92	-	-	4,92
41-104-013-00018-001	80205	R	8,17	8,17	-	-	8,17

APELLIDOS Y NOMBRE / RAZÓN SOCIAL **NIF** **EXPEDIENTE**
 GARRIDO FERNANDEZ JUAN 27872159T 8005098

Resumen de superficies

GRUPO DE PAGO	SUPERFICIE (Hectáreas)				IMPORTE (Euros)			TOTAL
	Declarada	Determinada	Comp. (2010)	Resuelta	FEADER	M.A.A.M.A.	C.A.P.	
15 PRODUCCIÓN INTEGRADA	12,97	12,97	12,97	12,97	2.573,25	0,00	643,31	3.216,56
								3.216,56

SUPERFICIE (Hectáreas)

REFERENCIA SIGPAC	CULTIVO	SEC_REG	Declarada	Prod. Integrada	Control C.	Conv. SIGPAC	Determinada
41-020-028-00009-002	80205	R	12,97	12,97	-	-	12,97

APELLIDOS Y NOMBRE / RAZÓN SOCIAL **NIF** **EXPEDIENTE**
 GARRIDO SANCHEZ ANTONIA 75296437A 8029555

Resumen de superficies

GRUPO DE PAGO	SUPERFICIE (Hectáreas)				IMPORTE (Euros)			TOTAL
	Declarada	Determinada	Comp. (2010)	Resuelta	FEADER	M.A.A.M.A.	C.A.P.	
15 PRODUCCIÓN INTEGRADA	2,66	2,66	2,66	2,66	527,74	0,00	131,94	659,68
								659,68

SUPERFICIE (Hectáreas)

REFERENCIA SIGPAC	CULTIVO	SEC_REG	Declarada	Prod. Integrada	Control C.	Conv. SIGPAC	Determinada
41-079-018-00009-002	80205	R	2,66	2,66	-	-	2,66

APELLIDOS Y NOMBRE / RAZÓN SOCIAL **NIF** **EXPEDIENTE**
 GARRON GARROTE ANGEL 27817850V 8029822

Resumen de superficies

GRUPO DE PAGO	SUPERFICIE (Hectáreas)				IMPORTE (Euros)			TOTAL
	Declarada	Determinada	Comp. (2010)	Resuelta	FEADER	M.A.A.M.A.	C.A.P.	
15 PRODUCCIÓN INTEGRADA	37,17	37,17	37,29	36,98	7.336,83	0,00	1.834,21	9.171,04
								9.171,04

SUPERFICIE (Hectáreas)

REFERENCIA SIGPAC	CULTIVO	SEC_REG	Declarada	Prod. Integrada	Control C.	Conv. SIGPAC	Determinada
41-012-049-00186-001	80205	R	9,31	9,31	-	-	9,31
41-012-049-00187-001	80205	R	9,31	9,31	-	-	9,31
41-012-049-00192-002	80205	R	9,33	9,33	-	-	9,33
41-104-014-00007-002	80205	R	9,22	9,22	-	-	9,22

APELLIDOS Y NOMBRE / RAZÓN SOCIAL **NIF** **EXPEDIENTE**
 GAVIRA GOMEZ CONSUELO 75373615Q 8005796

Resumen de superficies

GRUPO DE PAGO	SUPERFICIE (Hectáreas)				IMPORTE (Euros)			TOTAL
	Declarada	Determinada	Comp. (2010)	Resuelta	FEADER	M.A.A.M.A.	C.A.P.	
15 PRODUCCIÓN INTEGRADA	4,96	4,96	4,96	4,96	984,06	0,00	246,02	1.230,08
								1.230,08

SUPERFICIE (Hectáreas)

REFERENCIA SIGPAC	CULTIVO	SEC_REG	Declarada	Prod. Integrada	Control C.	Conv. SIGPAC	Determinada
41-095-087-00010-003	80205	R	4,96	4,96	-	-	4,96

APELLIDOS Y NOMBRE / RAZÓN SOCIAL **NIF** **EXPEDIENTE**

GERENA GERENA DIEGO 27817838M 8006256

Resumen de superficies

<u>GRUPO DE PAGO</u>	<u>SUPERFICIE (Hectáreas)</u>				<u>IMPORTE (Euros)</u>			<u>TOTAL</u>
	<u>Declarada</u>	<u>Determinada</u>	<u>Comp. (2010)</u>	<u>Resuelta</u>	<u>FEADER</u>	<u>M.A.A.M.A.</u>	<u>C.A.P.</u>	
15 PRODUCCIÓN INTEGRADA	3,01	3,01	2,99	3,01	593,22	0,00	148,30	741,52
								741,52

SUPERFICIE (Hectáreas)

<u>REFERENCIA SIGPAC</u>	<u>CULTIVO</u>	<u>SEC_REG</u>	<u>Declarada</u>	<u>Prod. Integrada</u>	<u>Control.C.</u>	<u>Conv. SIGPAC</u>	<u>Determinada</u>
41-104-013-00046-002	80807	R	3,01	3,01	-	-	3,01

APELLIDOS Y NOMBRE / RAZÓN SOCIAL **NIF** **EXPEDIENTE**

GESGALOR 96 S.L. B91804732 8009248

Resumen de superficies

<u>GRUPO DE PAGO</u>	<u>SUPERFICIE (Hectáreas)</u>				<u>IMPORTE (Euros)</u>			<u>TOTAL</u>
	<u>Declarada</u>	<u>Determinada</u>	<u>Comp. (2010)</u>	<u>Resuelta</u>	<u>FEADER</u>	<u>M.A.A.M.A.</u>	<u>C.A.P.</u>	
15 PRODUCCIÓN INTEGRADA	39,78	39,78	39,78	39,78	7.892,35	0,00	1.973,09	9.865,44
								9.865,44

SUPERFICIE (Hectáreas)

<u>REFERENCIA SIGPAC</u>	<u>CULTIVO</u>	<u>SEC_REG</u>	<u>Declarada</u>	<u>Prod. Integrada</u>	<u>Control.C.</u>	<u>Conv. SIGPAC</u>	<u>Determinada</u>
41-012-035-00001-023	80205	R	7,25	7,25	-	-	7,25
41-012-035-00001-032	80205	R	9,48	9,48	-	-	9,48
41-012-035-00001-033	80205	R	9,35	9,35	-	-	9,35
41-012-035-00001-036	80205	R	9,72	9,72	-	-	9,72
41-012-035-00001-042	80205	R	3,98	3,98	-	-	3,98

APELLIDOS Y NOMBRE / RAZÓN SOCIAL **NIF** **EXPEDIENTE**

GIL VERDUGO GRACIA 28355007D 8007436

Resumen de superficies

<u>GRUPO DE PAGO</u>	<u>SUPERFICIE (Hectáreas)</u>				<u>IMPORTE (Euros)</u>			<u>TOTAL</u>
	<u>Declarada</u>	<u>Determinada</u>	<u>Comp. (2010)</u>	<u>Resuelta</u>	<u>FEADER</u>	<u>M.A.A.M.A.</u>	<u>C.A.P.</u>	
15 PRODUCCIÓN INTEGRADA	4,87	4,87	4,85	4,85	962,24	0,00	240,56	1.202,80
								1.202,80

SUPERFICIE (Hectáreas)

<u>REFERENCIA SIGPAC</u>	<u>CULTIVO</u>	<u>SEC_REG</u>	<u>Declarada</u>	<u>Prod. Integrada</u>	<u>Control.C.</u>	<u>Conv. SIGPAC</u>	<u>Determinada</u>
41-079-053-00001-002	80205	R	4,87	4,87	-	-	4,87

APELLIDOS Y NOMBRE / RAZÓN SOCIAL **NIF** **EXPEDIENTE**

GIL VERDUGO JUAN 75296515N 8002119

Resumen de superficies

<u>GRUPO DE PAGO</u>	<u>SUPERFICIE (Hectáreas)</u>				<u>IMPORTE (Euros)</u>			<u>TOTAL</u>
	<u>Declarada</u>	<u>Determinada</u>	<u>Comp. (2010)</u>	<u>Resuelta</u>	<u>FEADER</u>	<u>M.A.A.M.A.</u>	<u>C.A.P.</u>	
15 PRODUCCIÓN INTEGRADA	5,03	5,03	4,97	4,97	986,05	0,00	246,51	1.232,56
								1.232,56

SUPERFICIE (Hectáreas)

<u>REFERENCIA SIGPAC</u>	<u>CULTIVO</u>	<u>SEC_REG</u>	<u>Declarada</u>	<u>Prod. Integrada</u>	<u>Control.C.</u>	<u>Conv. SIGPAC</u>	<u>Determinada</u>
41-079-053-00001-003	80205	R	0,06	0,06	-	-	0,06
41-079-053-00002-001	80205	R	4,97	4,97	-	-	4,97



APELLIDOS Y NOMBRE / RAZÓN SOCIAL **NIF** **EXPEDIENTE**

GIL VERDUGO OCTAVIO 28338295H 8009375

Resumen de superficies

<u>GRUPO DE PAGO</u>	<u>SUPERFICIE (Hectáreas)</u>				<u>IMPORTE (Euros)</u>			<u>TOTAL</u>
	<u>Declarada</u>	<u>Determinada</u>	<u>Comp. (2010)</u>	<u>Resuelta</u>	<u>FEADER</u>	<u>M.A.A.M.A.</u>	<u>C.A.P.</u>	
15 PRODUCCIÓN INTEGRADA	8,39	8,39	8,08	8,39	1.603,07	0,00	400,77	2.003,84
								2.003,84

SUPERFICIE (Hectáreas)

<u>REFERENCIA SIGPAC</u>	<u>CULTIVO</u>	<u>SEC_REG</u>	<u>Declarada</u>	<u>Prod. Integrada</u>	<u>Control C.</u>	<u>Conv. SIGPAC</u>	<u>Determinada</u>
41-104-019-00036-002	80205	R	2,69	2,69	-	-	2,69
41-104-019-00038-002	80205	R	5,70	5,70	-	-	5,70

APELLIDOS Y NOMBRE / RAZÓN SOCIAL **NIF** **EXPEDIENTE**

GILABERT ESCRIVA MIGUEL ANGEL 28663096J 8030457

Resumen de superficies

<u>GRUPO DE PAGO</u>	<u>SUPERFICIE (Hectáreas)</u>				<u>IMPORTE (Euros)</u>			<u>TOTAL</u>
	<u>Declarada</u>	<u>Determinada</u>	<u>Comp. (2010)</u>	<u>Resuelta</u>	<u>FEADER</u>	<u>M.A.A.M.A.</u>	<u>C.A.P.</u>	
15 PRODUCCIÓN INTEGRADA	16,24	16,24	16,21	16,21	3.216,06	0,00	804,02	4.020,08
								4.020,08

SUPERFICIE (Hectáreas)

<u>REFERENCIA SIGPAC</u>	<u>CULTIVO</u>	<u>SEC_REG</u>	<u>Declarada</u>	<u>Prod. Integrada</u>	<u>Control C.</u>	<u>Conv. SIGPAC</u>	<u>Determinada</u>
41-104-002-00011-002	80205	R	16,24	16,24	-	-	16,24

APELLIDOS Y NOMBRE / RAZÓN SOCIAL **NIF** **EXPEDIENTE**

GIL-DELGADO QUERALT ALVARO 28115683T 8002254

Resumen de superficies

<u>GRUPO DE PAGO</u>	<u>SUPERFICIE (Hectáreas)</u>				<u>IMPORTE (Euros)</u>			<u>TOTAL</u>
	<u>Declarada</u>	<u>Determinada</u>	<u>Comp. (2010)</u>	<u>Resuelta</u>	<u>FEADER</u>	<u>M.A.A.M.A.</u>	<u>C.A.P.</u>	
15 PRODUCCIÓN INTEGRADA	44,73	44,73	44,23	44,73	8.439,54	0,00	2.109,88	10.549,42
								10.549,42

SUPERFICIE (Hectáreas)

<u>REFERENCIA SIGPAC</u>	<u>CULTIVO</u>	<u>SEC_REG</u>	<u>Declarada</u>	<u>Prod. Integrada</u>	<u>Control C.</u>	<u>Conv. SIGPAC</u>	<u>Determinada</u>
41-095-064-00064-001	80205	R	11,08	11,08	-	-	11,08
41-095-064-00064-002	80205	R	11,13	11,13	-	-	11,13
41-095-064-00073-001	80205	R	11,23	11,23	-	-	11,23
41-095-064-00073-002	80205	R	11,29	11,29	-	-	11,29

APELLIDOS Y NOMBRE / RAZÓN SOCIAL **NIF** **EXPEDIENTE**

GIRONA VIVO, SC J41544065 8028574

Resumen de superficies

<u>GRUPO DE PAGO</u>	<u>SUPERFICIE (Hectáreas)</u>				<u>IMPORTE (Euros)</u>			<u>TOTAL</u>
	<u>Declarada</u>	<u>Determinada</u>	<u>Comp. (2010)</u>	<u>Resuelta</u>	<u>FEADER</u>	<u>M.A.A.M.A.</u>	<u>C.A.P.</u>	
15 PRODUCCIÓN INTEGRADA	39,12	39,12	38,83	38,82	7.701,89	0,00	1.925,47	9.627,36
								9.627,36

SUPERFICIE (Hectáreas)

<u>REFERENCIA SIGPAC</u>	<u>CULTIVO</u>	<u>SEC_REG</u>	<u>Declarada</u>	<u>Prod. Integrada</u>	<u>Control C.</u>	<u>Conv. SIGPAC</u>	<u>Determinada</u>
41-104-008-00005-001	80314	R	4,43	4,43	-	-	4,43
41-104-008-00005-002	80314	R	11,44	11,44	-	-	11,44
41-104-008-00047-002	80205	R	9,07	9,07	-	-	9,07
41-104-008-00055-002	80205	R	5,10	5,10	-	-	5,10
41-104-012-00045-002	80205	R	9,08	9,08	-	-	9,08



APELLIDOS Y NOMBRE / RAZÓN SOCIAL **NIF** **EXPEDIENTE**

GOMEZ ARAGUEZ REMEDIOS 24745470T 8030525

Resumen de superficies

<u>GRUPO DE PAGO</u>	<u>SUPERFICIE (Hectáreas)</u>				<u>IMPORTE (Euros)</u>			<u>TOTAL</u>
	<u>Declarada</u>	<u>Determinada</u>	<u>Comp. (2010)</u>	<u>Resuelta</u>	<u>FEADER</u>	<u>M.A.A.M.A.</u>	<u>C.A.P.</u>	
15 PRODUCCIÓN INTEGRADA	9,37	9,37	9,37	9,37	1.859,01	0,00	464,75	2.323,76
								2.323,76

SUPERFICIE (Hectáreas)

<u>REFERENCIA SIGPAC</u>	<u>CULTIVO</u>	<u>SEC_REG</u>	<u>Declarada</u>	<u>Prod. Integrada</u>	<u>Control C.</u>	<u>Conv. SIGPAC</u>	<u>Determinada</u>
41-012-049-00211-003	80205	R	9,37	9,37	-	-	9,37

APELLIDOS Y NOMBRE / RAZÓN SOCIAL **NIF** **EXPEDIENTE**

GOMEZ CEPEDA JOSE 28685074A 8028072

Resumen de superficies

<u>GRUPO DE PAGO</u>	<u>SUPERFICIE (Hectáreas)</u>				<u>IMPORTE (Euros)</u>			<u>TOTAL</u>
	<u>Declarada</u>	<u>Determinada</u>	<u>Comp. (2010)</u>	<u>Resuelta</u>	<u>FEADER</u>	<u>M.A.A.M.A.</u>	<u>C.A.P.</u>	
15 PRODUCCIÓN INTEGRADA	10,19	10,19	10,07	10,19	1.997,89	0,00	499,47	2.497,36
								2.497,36

SUPERFICIE (Hectáreas)

<u>REFERENCIA SIGPAC</u>	<u>CULTIVO</u>	<u>SEC_REG</u>	<u>Declarada</u>	<u>Prod. Integrada</u>	<u>Control C.</u>	<u>Conv. SIGPAC</u>	<u>Determinada</u>
41-104-019-00029-001	80413	R	10,19	10,19	-	-	10,19

APELLIDOS Y NOMBRE / RAZÓN SOCIAL **NIF** **EXPEDIENTE**

GOMEZ MUÑOZ DOLORES 27293807Y 8005991

Resumen de superficies

<u>GRUPO DE PAGO</u>	<u>SUPERFICIE (Hectáreas)</u>				<u>IMPORTE (Euros)</u>			<u>TOTAL</u>
	<u>Declarada</u>	<u>Determinada</u>	<u>Comp. (2010)</u>	<u>Resuelta</u>	<u>FEADER</u>	<u>M.A.A.M.A.</u>	<u>C.A.P.</u>	
15 PRODUCCIÓN INTEGRADA	18,90	18,90	19,31	18,89	3.747,78	0,00	936,94	4.684,72
								4.684,72

SUPERFICIE (Hectáreas)

<u>REFERENCIA SIGPAC</u>	<u>CULTIVO</u>	<u>SEC_REG</u>	<u>Declarada</u>	<u>Prod. Integrada</u>	<u>Control C.</u>	<u>Conv. SIGPAC</u>	<u>Determinada</u>
41-104-010-00011-001	80205	R	7,49	7,49	-	-	7,49
41-104-010-00013-002	80205	R	3,53	3,53	-	-	3,53
41-104-010-00020-002	80205	R	7,88	7,88	-	-	7,88

APELLIDOS Y NOMBRE / RAZÓN SOCIAL **NIF** **EXPEDIENTE**

GOMEZ OLIVERA RAFAEL 27784950F 8028542

Resumen de superficies

<u>GRUPO DE PAGO</u>	<u>SUPERFICIE (Hectáreas)</u>				<u>IMPORTE (Euros)</u>			<u>TOTAL</u>
	<u>Declarada</u>	<u>Determinada</u>	<u>Comp. (2010)</u>	<u>Resuelta</u>	<u>FEADER</u>	<u>M.A.A.M.A.</u>	<u>C.A.P.</u>	
15 PRODUCCIÓN INTEGRADA	24,75	24,75	24,36	24,47	4.833,02	0,00	1.208,26	6.041,28
								6.041,28

SUPERFICIE (Hectáreas)

<u>REFERENCIA SIGPAC</u>	<u>CULTIVO</u>	<u>SEC_REG</u>	<u>Declarada</u>	<u>Prod. Integrada</u>	<u>Control C.</u>	<u>Conv. SIGPAC</u>	<u>Determinada</u>
41-104-019-00008-004	80205	R	15,16	15,16	-	-	15,16
41-104-019-00026-001	80205	R	9,59	9,59	-	-	9,59



APELLIDOS Y NOMBRE / RAZÓN SOCIAL **NIF** **EXPEDIENTE**
 GOMEZ RODRIGUEZ MIGUEL ANGEL 44603138C 8006486

Resumen de superficies

<u>GRUPO DE PAGO</u>	<u>SUPERFICIE (Hectáreas)</u>				<u>IMPORTE (Euros)</u>			<u>TOTAL</u>
	<u>Declarada</u>	<u>Determinada</u>	<u>Comp. (2010)</u>	<u>Resuelta</u>	<u>FEADER</u>	<u>M.A.A.M.A.</u>	<u>C.A.P.</u>	
15 PRODUCCIÓN INTEGRADA	10,34	10,34	10,34	10,34	2.051,46	0,00	512,86	2.564,32
								2.564,32

SUPERFICIE (Hectáreas)

<u>REFERENCIA SIGPAC</u>	<u>CULTIVO</u>	<u>SEC_REG</u>	<u>Declarada</u>	<u>Prod. Integrada</u>	<u>Control C.</u>	<u>Conv. SIGPAC</u>	<u>Determinada</u>
41-079-029-00006-018	80205	R	1,24	1,24	-	-	1,24
41-079-029-00006-031	80205	R	3,29	3,29	-	-	3,29
41-079-029-00006-034	80109	R	2,79	2,79	-	-	2,79
41-079-029-00006-037	80205	R	3,02	3,02	-	-	3,02

APELLIDOS Y NOMBRE / RAZÓN SOCIAL **NIF** **EXPEDIENTE**
 GOMEZ ROMAN CARMEN 28178966X 8028245

Resumen de superficies

<u>GRUPO DE PAGO</u>	<u>SUPERFICIE (Hectáreas)</u>				<u>IMPORTE (Euros)</u>			<u>TOTAL</u>
	<u>Declarada</u>	<u>Determinada</u>	<u>Comp. (2010)</u>	<u>Resuelta</u>	<u>FEADER</u>	<u>M.A.A.M.A.</u>	<u>C.A.P.</u>	
15 PRODUCCIÓN INTEGRADA	4,88	4,88	4,90	4,88	968,19	0,00	242,05	1.210,24
								1.210,24

SUPERFICIE (Hectáreas)

<u>REFERENCIA SIGPAC</u>	<u>CULTIVO</u>	<u>SEC_REG</u>	<u>Declarada</u>	<u>Prod. Integrada</u>	<u>Control C.</u>	<u>Conv. SIGPAC</u>	<u>Determinada</u>
41-079-050-00010-002	80205	R	4,88	4,88	-	-	4,88

APELLIDOS Y NOMBRE / RAZÓN SOCIAL **NIF** **EXPEDIENTE**
 GONZALEZ BAQUERO JUAN MIGUEL 34056222F 8002255

Resumen de superficies

<u>GRUPO DE PAGO</u>	<u>SUPERFICIE (Hectáreas)</u>				<u>IMPORTE (Euros)</u>			<u>TOTAL</u>
	<u>Declarada</u>	<u>Determinada</u>	<u>Comp. (2010)</u>	<u>Resuelta</u>	<u>FEADER</u>	<u>M.A.A.M.A.</u>	<u>C.A.P.</u>	
15 PRODUCCIÓN INTEGRADA	6,68	6,68	6,67	6,55	1.299,52	0,00	324,88	1.624,40
								1.624,40

SUPERFICIE (Hectáreas)

<u>REFERENCIA SIGPAC</u>	<u>CULTIVO</u>	<u>SEC_REG</u>	<u>Declarada</u>	<u>Prod. Integrada</u>	<u>Control C.</u>	<u>Conv. SIGPAC</u>	<u>Determinada</u>
41-104-019-00015-002	80205	R	2,92	2,92	-	-	2,92
41-104-019-00017-003	80205	R	3,76	3,76	-	-	3,76

APELLIDOS Y NOMBRE / RAZÓN SOCIAL **NIF** **EXPEDIENTE**
 GONZALEZ CASTRO PAULINA 28184205M 8028897

Resumen de superficies

<u>GRUPO DE PAGO</u>	<u>SUPERFICIE (Hectáreas)</u>				<u>IMPORTE (Euros)</u>			<u>TOTAL</u>
	<u>Declarada</u>	<u>Determinada</u>	<u>Comp. (2010)</u>	<u>Resuelta</u>	<u>FEADER</u>	<u>M.A.A.M.A.</u>	<u>C.A.P.</u>	
15 PRODUCCIÓN INTEGRADA	16,61	16,61	16,74	16,51	3.275,58	0,00	818,90	4.094,48
								4.094,48

SUPERFICIE (Hectáreas)

<u>REFERENCIA SIGPAC</u>	<u>CULTIVO</u>	<u>SEC_REG</u>	<u>Declarada</u>	<u>Prod. Integrada</u>	<u>Control C.</u>	<u>Conv. SIGPAC</u>	<u>Determinada</u>
41-079-050-00016-003	80205	R	6,48	6,48	-	-	6,48
41-079-050-00017-004	80205	R	10,13	10,13	-	-	10,13



APELLIDOS Y NOMBRE / RAZÓN SOCIAL **NIF** **EXPEDIENTE**

GONZALEZ EGEA MANUEL 28362788Q 8001789

Resumen de superficies

GRUPO DE PAGO	SUPERFICIE (Hectáreas)				IMPORTE (Euros)			TOTAL
	Declarada	Determinada	Comp. (2010)	Resuelta	FEADER	M.A.A.M.A.	C.A.P.	
15 PRODUCCIÓN INTEGRADA	9,71	9,71	9,71	9,71	1.926,46	0,00	481,62	2.408,08
								2.408,08

SUPERFICIE (Hectáreas)

REFERENCIA SIGPAC	CULTIVO	SEC_REG	Declarada	Prod. Integrada	Control C.	Conv. SIGPAC	Determinada
41-104-011-00009-002	80205	R	9,71	9,71	-	-	9,71

APELLIDOS Y NOMBRE / RAZÓN SOCIAL **NIF** **EXPEDIENTE**

GONZALEZ GARCIA RESTITUTO 27896656W 8002412

Resumen de superficies

GRUPO DE PAGO	SUPERFICIE (Hectáreas)				IMPORTE (Euros)			TOTAL
	Declarada	Determinada	Comp. (2010)	Resuelta	FEADER	M.A.A.M.A.	C.A.P.	
15 PRODUCCIÓN INTEGRADA	4,95	4,95	4,95	4,95	982,08	0,00	245,52	1.227,60
								1.227,60

SUPERFICIE (Hectáreas)

REFERENCIA SIGPAC	CULTIVO	SEC_REG	Declarada	Prod. Integrada	Control C.	Conv. SIGPAC	Determinada
41-079-019-00003-005	80205	R	4,95	4,95	-	-	4,95

APELLIDOS Y NOMBRE / RAZÓN SOCIAL **NIF** **EXPEDIENTE**

GONZALEZ GORDON BOHORQUEZ 31662593B 8005099

Resumen de superficies

GRUPO DE PAGO	SUPERFICIE (Hectáreas)				IMPORTE (Euros)			TOTAL
	Declarada	Determinada	Comp. (2010)	Resuelta	FEADER	M.A.A.M.A.	C.A.P.	
15 PRODUCCIÓN INTEGRADA	16,20	16,20	16,20	16,20	3.214,08	0,00	803,52	4.017,60
								4.017,60

SUPERFICIE (Hectáreas)

REFERENCIA SIGPAC	CULTIVO	SEC_REG	Declarada	Prod. Integrada	Control C.	Conv. SIGPAC	Determinada
41-020-029-00043-002	80205	R	3,17	3,17	-	-	3,17
41-020-029-00044-001	80205	R	13,03	13,03	-	-	13,03

APELLIDOS Y NOMBRE / RAZÓN SOCIAL **NIF** **EXPEDIENTE**

GONZALEZ LLANO VICENTE 27908840L 8027106

Resumen de superficies

GRUPO DE PAGO	SUPERFICIE (Hectáreas)				IMPORTE (Euros)			TOTAL
	Declarada	Determinada	Comp. (2010)	Resuelta	FEADER	M.A.A.M.A.	C.A.P.	
15 PRODUCCIÓN INTEGRADA	3,93	3,93	3,95	3,93	779,71	0,00	194,93	974,64
								974,64

SUPERFICIE (Hectáreas)

REFERENCIA SIGPAC	CULTIVO	SEC_REG	Declarada	Prod. Integrada	Control C.	Conv. SIGPAC	Determinada
41-012-049-00128-001	80807	R	3,93	3,93	-	-	3,93

APELLIDOS Y NOMBRE / RAZÓN SOCIAL **NIF** **EXPEDIENTE**

GONZÁLEZ LOSQUIÑO ENCARNACIÓN 28651212C 8003531

Resumen de superficies

GRUPO DE PAGO	SUPERFICIE (Hectáreas)				IMPORTE (Euros)			TOTAL
	Declarada	Determinada	Comp. (2010)	Resuelta	FEADER	M.A.A.M.A.	C.A.P.	
15 PRODUCCIÓN INTEGRADA	6,63	6,63	6,73	6,49	1.287,62	0,00	321,90	1.609,52
								1.609,52

SUPERFICIE (Hectáreas)

REFERENCIA SIGPAC	CULTIVO	SEC_REG	Declarada	Prod. Integrada	Control C.	Conv. SIGPAC	Determinada
41-104-019-00017-003	80807	R	6,63	6,63	-	-	6,63

APELLIDOS Y NOMBRE / RAZÓN SOCIAL **NIF** **EXPEDIENTE**
 GONZALEZ LOSQUIÑO FRANCISCO 75351271M 8008229

Resumen de superficies

GRUPO DE PAGO	SUPERFICIE (Hectáreas)				IMPORTE (Euros)			TOTAL
	Declarada	Determinada	Comp. (2010)	Resuelta	FEADER	M.A.A.M.A.	C.A.P.	
15 PRODUCCIÓN INTEGRADA	12,02	12,02	12,02	11,97	2.374,85	0,00	593,71	2.968,56
								2.968,56

SUPERFICIE (Hectáreas)

REFERENCIA SIGPAC	CULTIVO	SEC_REG	Declarada	Prod. Integrada	Control C.	Conv. SIGPAC	Determinada
41-012-049-00165-001	80205	R	4,55	4,55	-	-	4,55
41-104-019-00015-002	80205	R	7,47	7,47	-	-	7,47

APELLIDOS Y NOMBRE / RAZÓN SOCIAL **NIF** **EXPEDIENTE**
 GONZALEZ MARTIN JOSE 27714748R 8011159

Resumen de superficies

GRUPO DE PAGO	SUPERFICIE (Hectáreas)				IMPORTE (Euros)			TOTAL
	Declarada	Determinada	Comp. (2010)	Resuelta	FEADER	M.A.A.M.A.	C.A.P.	
15 PRODUCCIÓN INTEGRADA	17,83	17,83	17,83	17,83	3.537,47	0,00	884,37	4.421,84
								4.421,84

SUPERFICIE (Hectáreas)

REFERENCIA SIGPAC	CULTIVO	SEC_REG	Declarada	Prod. Integrada	Control C.	Conv. SIGPAC	Determinada
41-079-050-00008-003	80205	R	11,37	11,37	-	-	11,37
41-079-050-00008-004	80205	R	0,32	0,32	-	-	0,32
41-079-050-00017-004	80205	R	6,14	6,14	-	-	6,14

APELLIDOS Y NOMBRE / RAZÓN SOCIAL **NIF** **EXPEDIENTE**
 GONZALEZ MEJIAS MIGUEL 28367046L 8026994

Resumen de superficies

GRUPO DE PAGO	SUPERFICIE (Hectáreas)				IMPORTE (Euros)			TOTAL
	Declarada	Determinada	Comp. (2010)	Resuelta	FEADER	M.A.A.M.A.	C.A.P.	
15 PRODUCCIÓN INTEGRADA	11,09	11,09	11,11	11,09	2.200,26	0,00	550,06	2.750,32
								2.750,32

SUPERFICIE (Hectáreas)

REFERENCIA SIGPAC	CULTIVO	SEC_REG	Declarada	Prod. Integrada	Control C.	Conv. SIGPAC	Determinada
41-104-012-00006-003	80205	R	5,02	5,02	-	-	5,02
41-104-012-00092-003	80205	R	6,07	6,07	-	-	6,07

APELLIDOS Y NOMBRE / RAZÓN SOCIAL **NIF** **EXPEDIENTE**
 GONZALEZ SANTOLLO ENRIQUE 27866644M 8001790

Resumen de superficies

GRUPO DE PAGO	SUPERFICIE (Hectáreas)				IMPORTE (Euros)			TOTAL
	Declarada	Determinada	Comp. (2010)	Resuelta	FEADER	M.A.A.M.A.	C.A.P.	
15 PRODUCCIÓN INTEGRADA	11,33	11,33	11,33	11,33	2.247,87	0,00	561,97	2.809,84
								2.809,84

SUPERFICIE (Hectáreas)

REFERENCIA SIGPAC	CULTIVO	SEC_REG	Declarada	Prod. Integrada	Control C.	Conv. SIGPAC	Determinada
41-104-019-00041-002	80205	R	11,33	11,33	-	-	11,33



APELLIDOS Y NOMBRE / RAZÓN SOCIAL **NIF** **EXPEDIENTE**
 GONZALEZ SANTOLLO MANUEL 27894459J 8003827

Resumen de superficies

GRUPO DE PAGO	SUPERFICIE (Hectáreas)				IMPORTE (Euros)			TOTAL
	Declarada	Determinada	Comp. (2010)	Resuelta	FEADER	M.A.A.M.A.	C.A.P.	
15 PRODUCCIÓN INTEGRADA	23,40	23,40	23,40	23,40	4.642,56	0,00	1.160,64	5.803,20
								5.803,20

SUPERFICIE (Hectáreas)

REFERENCIA SIGPAC	CULTIVO	SEC_REG	Declarada	Prod. Integrada	Control C.	Conv. SIGPAC	Determinada
41-104-013-00022-002	80205	R	5,36	5,36	-	-	5,36
41-104-013-00022-004	80205	R	6,07	6,07	-	-	6,07
41-104-019-00004-001	80807	R	5,27	5,27	-	-	5,27
41-104-019-00006-001	80807	R	6,70	6,70	-	-	6,70

APELLIDOS Y NOMBRE / RAZÓN SOCIAL **NIF** **EXPEDIENTE**
 GONZALEZ VAZQUEZ FIDELA 27785755F 8029525

Resumen de superficies

GRUPO DE PAGO	SUPERFICIE (Hectáreas)				IMPORTE (Euros)			TOTAL
	Declarada	Determinada	Comp. (2010)	Resuelta	FEADER	M.A.A.M.A.	C.A.P.	
15 PRODUCCIÓN INTEGRADA	8,85	8,85	8,83	8,84	1.751,87	0,00	437,97	2.189,84
								2.189,84

SUPERFICIE (Hectáreas)

REFERENCIA SIGPAC	CULTIVO	SEC_REG	Declarada	Prod. Integrada	Control C.	Conv. SIGPAC	Determinada
41-104-014-00001-001	80205	R	8,85	8,85	-	-	8,85

APELLIDOS Y NOMBRE / RAZÓN SOCIAL **NIF** **EXPEDIENTE**
 GONZALEZ ZAMORANO ANTONIO 27875512H 8006257

Resumen de superficies

GRUPO DE PAGO	SUPERFICIE (Hectáreas)				IMPORTE (Euros)			TOTAL
	Declarada	Determinada	Comp. (2010)	Resuelta	FEADER	M.A.A.M.A.	C.A.P.	
15 PRODUCCIÓN INTEGRADA	23,38	23,38	23,48	23,38	4.638,59	0,00	1.159,65	5.798,24
								5.798,24

SUPERFICIE (Hectáreas)

REFERENCIA SIGPAC	CULTIVO	SEC_REG	Declarada	Prod. Integrada	Control C.	Conv. SIGPAC	Determinada
41-104-013-00019-001	80807	R	10,11	10,11	-	-	10,11
41-104-014-00009-002	80314	R	7,43	7,43	-	-	7,43
41-104-014-00010-002	80314	R	5,84	5,84	-	-	5,84

APELLIDOS Y NOMBRE / RAZÓN SOCIAL **NIF** **EXPEDIENTE**
 GRAU AGRO, SOCIEDAD COOP. ANDAL. F41868639 8005100

Resumen de superficies

GRUPO DE PAGO	SUPERFICIE (Hectáreas)				IMPORTE (Euros)			TOTAL
	Declarada	Determinada	Comp. (2010)	Resuelta	FEADER	M.A.A.M.A.	C.A.P.	
15 PRODUCCIÓN INTEGRADA	115,31	115,31	115,31	115,31	14.799,25	0,00	3.699,81	18.499,06
								18.499,06

SUPERFICIE (Hectáreas)

REFERENCIA SIGPAC	CULTIVO	SEC_REG	Declarada	Prod. Integrada	Control C.	Conv. SIGPAC	Determinada
41-020-028-00017-001	80205	R	16,44	16,44	-	-	16,44
41-020-028-00027-001	80205	R	16,39	16,39	-	-	16,39
41-020-028-00032-001	80807	R	16,50	16,50	-	-	16,50
41-020-028-00033-001	80807	R	15,36	15,36	-	-	15,36
41-020-028-00058-002	80807	R	5,98	5,98	-	-	5,98
41-020-028-00058-003	80807	R	11,28	11,28	-	-	11,28
41-020-029-00023-001	80205	R	9,42	9,42	-	-	9,42
41-095-087-00006-002	80205	R	4,89	4,89	-	-	4,89
41-095-087-00007-002	80205	R	11,83	11,83	-	-	11,83
41-095-087-00146-002	80205	R	3,78	3,78	-	-	3,78
41-095-087-00152-002	80205	R	3,44	3,44	-	-	3,44

APELLIDOS Y NOMBRE / RAZÓN SOCIAL **NIF** **EXPEDIENTE**
 GRAU SAN ANDRES MATILDE 28370727C 8030363

Resumen de superficies

GRUPO DE PAGO	SUPERFICIE (Hectáreas)				IMPORTE (Euros)			TOTAL
	Declarada	Determinada	Comp. (2010)	Resuelta	FEADER	M.A.A.M.A.	C.A.P.	
15 PRODUCCIÓN INTEGRADA	35,53	35,53	35,53	35,53	7.049,15	0,00	1.762,29	8.811,44
								8.811,44

SUPERFICIE (Hectáreas)

REFERENCIA SIGPAC	CULTIVO	SEC_REG	Declarada	Prod. Integrada	Control C.	Conv. SIGPAC	Determinada
41-104-005-00009-001	80205	R	11,45	11,45	-	-	11,45
41-104-005-00014-001	80205	R	7,62	7,62	-	-	7,62
41-104-005-00015-001	80205	R	3,44	3,44	-	-	3,44
41-104-005-00015-002	80205	R	6,46	6,46	-	-	6,46
41-104-005-00029-001	80205	R	6,56	6,56	-	-	6,56

APELLIDOS Y NOMBRE / RAZÓN SOCIAL **NIF** **EXPEDIENTE**
 GRAU SOCIEDAD CIVIL J41264474 8005101

Resumen de superficies

GRUPO DE PAGO	SUPERFICIE (Hectáreas)				IMPORTE (Euros)			TOTAL
	Declarada	Determinada	Comp. (2010)	Resuelta	FEADER	M.A.A.M.A.	C.A.P.	
15 PRODUCCIÓN INTEGRADA	114,25	114,25	113,93	113,55	14.694,50	0,00	3.673,62	18.368,12
								18.368,12

SUPERFICIE (Hectáreas)

REFERENCIA SIGPAC	CULTIVO	SEC_REG	Declarada	Prod. Integrada	Control C.	Conv. SIGPAC	Determinada
41-079-040-00011-002	80205	R	9,54	9,54	-	-	9,54
41-079-040-00016-001	80205	R	6,67	6,67	-	-	6,67
41-079-040-00025-002	80205	R	16,94	16,94	-	-	16,94
41-079-040-00034-001	80205	R	4,16	4,16	-	-	4,16
41-079-042-00001-001	80205	R	9,56	9,56	-	-	9,56
41-079-042-00002-002	80205	R	11,85	11,85	-	-	11,85
41-079-042-00003-001	80205	R	5,41	5,41	-	-	5,41
41-079-042-00003-002	80205	R	6,11	6,11	-	-	6,11
41-079-042-00005-001	80205	R	11,86	11,86	-	-	11,86
41-079-042-00005-002	80205	R	14,11	14,11	-	-	14,11
41-079-042-00006-001	80205	R	5,42	5,42	-	-	5,42
41-104-001-00003-002	80205	R	4,10	4,10	-	-	4,10
41-104-001-00003-003	80205	R	8,52	8,52	-	-	8,52



APELLIDOS Y NOMBRE / RAZÓN SOCIAL **NIF** **EXPEDIENTE**
GRUPO CHAQUE S.C. J41575762 8009036

Resumen de superficies

GRUPO DE PAGO	SUPERFICIE (Hectáreas)				IMPORTE (Euros)			TOTAL
	Declarada	Determinada	Comp. (2010)	Resuelta	FEADER	M.A.A.M.A.	C.A.P.	
15 PRODUCCIÓN INTEGRADA	196,53	196,53	196,52	196,35	19.622,75	0,00	4.905,69	24.528,44
								24.528,44

SUPERFICIE (Hectáreas)

REFERENCIA SIGPAC	CULTIVO	SEC_REG	Declarada	Prod. Integrada	Control C.	Conv. SIGPAC	Determinada
41-104-004-00005-001	80302	R	6,67	6,67	-	-	6,67
41-104-004-00009-002	80205	R	13,83	13,83	-	-	13,83
41-104-004-00009-003	80205	R	8,10	8,10	-	-	8,10
41-104-004-00010-003	80205	R	7,55	7,55	-	-	7,55
41-104-004-00010-004	80205	R	11,62	11,62	-	-	11,62
41-104-004-00010-005	80205	R	9,40	9,40	-	-	9,40
41-104-004-00016-003	80205	R	17,82	17,82	-	-	17,82
41-104-004-00016-004	80205	R	13,40	13,40	-	-	13,40
41-104-004-00016-005	80205	R	12,57	12,57	-	-	12,57
41-104-004-00016-008	80205	R	17,79	17,79	-	-	17,79
41-104-004-00016-009	80205	R	12,86	12,86	-	-	12,86
41-104-004-00016-010	80205	R	16,93	16,93	-	-	16,93
41-104-006-00026-004	80109	R	12,65	12,65	-	-	12,65
41-104-006-00026-005	80109	R	13,94	13,94	-	-	13,94
41-104-006-00026-006	80109	R	8,59	8,59	-	-	8,59
41-104-006-00026-007	80109	R	12,81	12,81	-	-	12,81

APELLIDOS Y NOMBRE / RAZÓN SOCIAL **NIF** **EXPEDIENTE**
GUANTER LINARES MATILDE 28021996S 8004591

Resumen de superficies

GRUPO DE PAGO	SUPERFICIE (Hectáreas)				IMPORTE (Euros)			TOTAL
	Declarada	Determinada	Comp. (2010)	Resuelta	FEADER	M.A.A.M.A.	C.A.P.	
15 PRODUCCIÓN INTEGRADA	28,05	28,05	28,30	28,04	5.563,14	0,00	1.390,78	6.953,92
								6.953,92

SUPERFICIE (Hectáreas)

REFERENCIA SIGPAC	CULTIVO	SEC_REG	Declarada	Prod. Integrada	Control C.	Conv. SIGPAC	Determinada
41-079-042-00009-001	80205	R	10,36	10,36	-	-	10,36
41-079-042-00011-003	80205	R	5,20	5,20	-	-	5,20
41-079-042-00039-001	80205	R	12,49	12,49	-	-	12,49

APELLIDOS Y NOMBRE / RAZÓN SOCIAL **NIF** **EXPEDIENTE**
GUANTER LINARES MERCEDES 27926370T 8004592

Resumen de superficies

GRUPO DE PAGO	SUPERFICIE (Hectáreas)				IMPORTE (Euros)			TOTAL
	Declarada	Determinada	Comp. (2010)	Resuelta	FEADER	M.A.A.M.A.	C.A.P.	
15 PRODUCCIÓN INTEGRADA	22,70	22,70	22,67	22,70	4.497,73	0,00	1.124,43	5.622,16
								5.622,16

SUPERFICIE (Hectáreas)

REFERENCIA SIGPAC	CULTIVO	SEC_REG	Declarada	Prod. Integrada	Control C.	Conv. SIGPAC	Determinada
41-079-042-00008-003	80205	R	12,08	12,08	-	-	12,08
41-079-042-00008-004	80205	R	10,62	10,62	-	-	10,62



APELLIDOS Y NOMBRE / RAZÓN SOCIAL **NIF** **EXPEDIENTE**
 GUARDIOLA CONRADI MARIA LUISA 28688420Z 8004593

Resumen de superficies

<u>GRUPO DE PAGO</u>	<u>SUPERFICIE (Hectáreas)</u>				<u>IMPORTE (Euros)</u>			
	<u>Declarada</u>	<u>Determinada</u>	<u>Comp. (2010)</u>	<u>Resuelta</u>	<u>FEADER</u>	<u>M.A.A.M.A.</u>	<u>C.A.P.</u>	<u>TOTAL</u>
15 PRODUCCIÓN INTEGRADA	68,48	68,48	68,65	68,48	11.326,26	0,00	2.831,56	14.157,82
								14.157,82

SUPERFICIE (Hectáreas)

<u>REFERENCIA SIGPAC</u>	<u>CULTIVO</u>	<u>SEC_REG</u>	<u>Declarada</u>	<u>Prod. Integrada</u>	<u>Control C.</u>	<u>Conv. SIGPAC</u>	<u>Determinada</u>
41-079-027-00002-003	80205	R	9,48	9,48	-	-	9,48
41-079-027-00002-004	80205	R	4,51	4,51	-	-	4,51
41-079-027-00002-005	80205	R	5,43	5,43	-	-	5,43
41-079-027-00002-006	80205	R	6,12	6,12	-	-	6,12
41-079-027-00002-018	80205	R	18,45	18,45	-	-	18,45
41-079-027-00002-022	80205	R	13,00	13,00	-	-	13,00
41-079-027-00002-030	80205	R	11,49	11,49	-	-	11,49

APELLIDOS Y NOMBRE / RAZÓN SOCIAL **NIF** **EXPEDIENTE**
 GUARDIOLA DOMINGUEZ BLANCA 27764842R 8004152

Resumen de superficies

<u>GRUPO DE PAGO</u>	<u>SUPERFICIE (Hectáreas)</u>				<u>IMPORTE (Euros)</u>			
	<u>Declarada</u>	<u>Determinada</u>	<u>Comp. (2010)</u>	<u>Resuelta</u>	<u>FEADER</u>	<u>M.A.A.M.A.</u>	<u>C.A.P.</u>	<u>TOTAL</u>
15 PRODUCCIÓN INTEGRADA	230,30	230,30	230,37	230,29	21.642,86	0,00	5.410,72	27.053,58
								27.053,58

SUPERFICIE (Hectáreas)

<u>REFERENCIA SIGPAC</u>	<u>CULTIVO</u>	<u>SEC_REG</u>	<u>Declarada</u>	<u>Prod. Integrada</u>	<u>Control C.</u>	<u>Conv. SIGPAC</u>	<u>Determinada</u>
41-069-018-00016-003	80205	R	15,72	15,72	-	-	15,72
41-069-018-00016-005	80205	R	21,96	21,96	-	-	21,96
41-079-027-00002-026	80205	R	9,51	9,51	-	-	9,51
41-079-039-00001-003	80205	R	1,41	1,41	-	-	1,41
41-079-039-00002-003	80205	R	17,24	17,24	-	-	17,24
41-079-039-00002-004	80205	R	10,56	10,56	-	-	10,56
41-079-039-00002-005	80205	R	8,53	8,53	-	-	8,53
41-079-039-00002-006	80205	R	9,80	9,80	-	-	9,80
41-079-039-00003-002	80205	R	3,24	3,24	-	-	3,24
41-079-039-00003-003	80205	R	4,47	4,47	-	-	4,47
41-095-064-00027-001	80205	R	6,67	6,67	-	-	6,67
41-095-064-00027-002	80205	R	7,16	7,16	-	-	7,16
41-095-064-00027-003	80205	R	7,32	7,32	-	-	7,32
41-095-064-00027-004	80205	R	8,83	8,83	-	-	8,83
41-095-064-00028-001	80205	R	4,73	4,73	-	-	4,73
41-095-064-00028-002	80205	R	7,43	7,43	-	-	7,43
41-095-064-00028-004	80205	R	5,25	5,25	-	-	5,25
41-095-064-00028-005	80205	R	5,65	5,65	-	-	5,65
41-095-064-00028-006	80205	R	6,66	6,66	-	-	6,66
41-095-064-00046-001	80205	R	12,02	12,02	-	-	12,02
41-095-064-00047-003	80205	R	11,85	11,85	-	-	11,85
41-095-064-00060-001	80205	R	10,91	10,91	-	-	10,91
41-095-064-00060-003	80205	R	0,03	0,03	-	-	0,03
41-095-064-00061-002	80205	R	11,30	11,30	-	-	11,30
41-095-064-00065-002	80205	R	10,97	10,97	-	-	10,97
41-095-064-00065-003	80205	R	11,08	11,08	-	-	11,08



APELLIDOS Y NOMBRE / RAZÓN SOCIAL **NIF** **EXPEDIENTE**
 GUARDIOLA DOMINGUEZ MARIA 27539637N 8004594

Resumen de superficies

GRUPO DE PAGO	SUPERFICIE (Hectáreas)				IMPORTE (Euros)			TOTAL
	Declarada	Determinada	Comp. (2010)	Resuelta	FEADER	M.A.A.M.A.	C.A.P.	
15 PRODUCCIÓN INTEGRADA	109,73	109,73	109,73	109,73	14.467,13	0,00	3.616,78	18.083,91
								18.083,91

SUPERFICIE (Hectáreas)

REFERENCIA SIGPAC	CULTIVO	SEC_REG	Declarada	Prod. Integrada	Control C.	Conv. SIGPAC	Determinada
41-038-036-00029-001	80205	R	5,35	5,35	-	-	5,35
41-069-018-00004-002	80205	R	6,65	6,65	-	-	6,65
41-069-018-00004-003	80205	R	12,02	12,02	-	-	12,02
41-069-018-00004-004	80205	R	12,09	12,09	-	-	12,09
41-069-018-00004-005	80205	R	12,26	12,26	-	-	12,26
41-069-018-00004-006	80205	R	5,87	5,87	-	-	5,87
41-095-064-00048-001	80205	R	12,01	12,01	-	-	12,01
41-095-064-00049-002	80205	R	24,16	24,16	-	-	24,16
41-095-064-00049-003	80205	R	12,02	12,02	-	-	12,02
41-095-064-00087-001	80205	R	7,30	7,30	-	-	7,30

APELLIDOS Y NOMBRE / RAZÓN SOCIAL **NIF** **EXPEDIENTE**
 GUARDIOLA DOMINGUEZ MARIA DE LOS 27539638J 8004595

Resumen de superficies

GRUPO DE PAGO	SUPERFICIE (Hectáreas)				IMPORTE (Euros)			TOTAL
	Declarada	Determinada	Comp. (2010)	Resuelta	FEADER	M.A.A.M.A.	C.A.P.	
15 PRODUCCIÓN INTEGRADA	113,37	113,37	113,37	113,37	14.683,78	0,00	3.670,95	18.354,73
								18.354,73

SUPERFICIE (Hectáreas)

REFERENCIA SIGPAC	CULTIVO	SEC_REG	Declarada	Prod. Integrada	Control C.	Conv. SIGPAC	Determinada
41-095-064-00030-001	80205	R	8,75	8,75	-	-	8,75
41-095-064-00030-002	80205	R	10,48	10,48	-	-	10,48
41-095-064-00030-003	80205	R	10,31	10,31	-	-	10,31
41-095-064-00030-004	80205	R	10,32	10,32	-	-	10,32
41-095-064-00030-007	80205	R	9,31	9,31	-	-	9,31
41-095-064-00030-009	80205	R	9,60	9,60	-	-	9,60
41-095-064-00078-001	80205	R	11,02	11,02	-	-	11,02
41-095-064-00078-002	80205	R	21,54	21,54	-	-	21,54
41-095-064-00078-004	80205	R	10,89	10,89	-	-	10,89
41-095-064-00078-005	80205	R	11,15	11,15	-	-	11,15

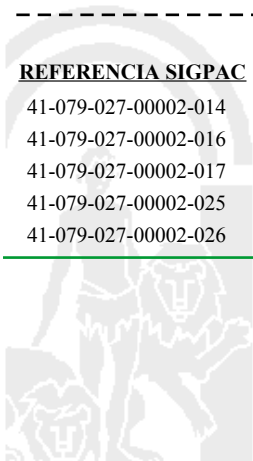
APELLIDOS Y NOMBRE / RAZÓN SOCIAL **NIF** **EXPEDIENTE**
 GUARDIOLA DOMINGUEZ MARIA LUISA 28221928P 8014359

Resumen de superficies

GRUPO DE PAGO	SUPERFICIE (Hectáreas)				IMPORTE (Euros)			TOTAL
	Declarada	Determinada	Comp. (2010)	Resuelta	FEADER	M.A.A.M.A.	C.A.P.	
15 PRODUCCIÓN INTEGRADA	65,89	65,89	65,88	65,89	11.016,75	0,00	2.754,19	13.770,94
								13.770,94

SUPERFICIE (Hectáreas)

REFERENCIA SIGPAC	CULTIVO	SEC_REG	Declarada	Prod. Integrada	Control C.	Conv. SIGPAC	Determinada
41-079-027-00002-014	80205	R	10,43	10,43	-	-	10,43
41-079-027-00002-016	80205	R	8,52	8,52	-	-	8,52
41-079-027-00002-017	80205	R	11,45	11,45	-	-	11,45
41-079-027-00002-025	80205	R	17,06	17,06	-	-	17,06
41-079-027-00002-026	80205	R	18,43	18,43	-	-	18,43



APELLIDOS Y NOMBRE / RAZÓN SOCIAL **NIF** **EXPEDIENTE**

GUILLEM PEREZ CARMEN 20123678N 8010883

Resumen de superficies

<u>GRUPO DE PAGO</u>	<u>SUPERFICIE (Hectáreas)</u>				<u>IMPORTE (Euros)</u>			<u>TOTAL</u>
	<u>Declarada</u>	<u>Determinada</u>	<u>Comp. (2010)</u>	<u>Resuelta</u>	<u>FEADER</u>	<u>M.A.A.M.A.</u>	<u>C.A.P.</u>	
15 PRODUCCIÓN INTEGRADA	16,55	16,55	16,49	16,48	3.269,63	0,00	817,41	4.087,04
								4.087,04

SUPERFICIE (Hectáreas)

<u>REFERENCIA SIGPAC</u>	<u>CULTIVO</u>	<u>SEC_REG</u>	<u>Declarada</u>	<u>Prod. Integrada</u>	<u>Control C.</u>	<u>Conv. SIGPAC</u>	<u>Determinada</u>
41-079-054-00023-002	80205	R	5,20	5,20	-	-	5,20
41-104-015-00014-001	80205	R	11,35	11,35	-	-	11,35

APELLIDOS Y NOMBRE / RAZÓN SOCIAL **NIF** **EXPEDIENTE**

GUISADO GARCIA JOSEFA 27908866E 8029536

Resumen de superficies

<u>GRUPO DE PAGO</u>	<u>SUPERFICIE (Hectáreas)</u>				<u>IMPORTE (Euros)</u>			<u>TOTAL</u>
	<u>Declarada</u>	<u>Determinada</u>	<u>Comp. (2010)</u>	<u>Resuelta</u>	<u>FEADER</u>	<u>M.A.A.M.A.</u>	<u>C.A.P.</u>	
15 PRODUCCIÓN INTEGRADA	23,92	23,92	23,86	23,69	4.700,10	0,00	1.175,02	5.875,12
								5.875,12

SUPERFICIE (Hectáreas)

<u>REFERENCIA SIGPAC</u>	<u>CULTIVO</u>	<u>SEC_REG</u>	<u>Declarada</u>	<u>Prod. Integrada</u>	<u>Control C.</u>	<u>Conv. SIGPAC</u>	<u>Determinada</u>
41-079-053-00032-001	80205	R	5,82	5,82	-	-	5,82
41-079-053-00034-001	80205	R	3,22	3,22	-	-	3,22
41-079-053-00035-002	80205	R	3,12	3,12	-	-	3,12
41-104-015-00018-001	80205	R	5,89	5,89	-	-	5,89
41-104-015-00018-002	80205	R	5,87	5,87	-	-	5,87

APELLIDOS Y NOMBRE / RAZÓN SOCIAL **NIF** **EXPEDIENTE**

GUTIAGRO, S.C. J91091132 8008289

Resumen de superficies

<u>GRUPO DE PAGO</u>	<u>SUPERFICIE (Hectáreas)</u>				<u>IMPORTE (Euros)</u>			<u>TOTAL</u>
	<u>Declarada</u>	<u>Determinada</u>	<u>Comp. (2010)</u>	<u>Resuelta</u>	<u>FEADER</u>	<u>M.A.A.M.A.</u>	<u>C.A.P.</u>	
15 PRODUCCIÓN INTEGRADA	12,89	12,89	12,89	12,85	2.549,44	0,00	637,36	3.186,80
								3.186,80

SUPERFICIE (Hectáreas)

<u>REFERENCIA SIGPAC</u>	<u>CULTIVO</u>	<u>SEC_REG</u>	<u>Declarada</u>	<u>Prod. Integrada</u>	<u>Control C.</u>	<u>Conv. SIGPAC</u>	<u>Determinada</u>
41-079-041-00016-002	80807	R	5,73	5,73	-	-	5,73
41-095-064-00013-002	80807	R	3,07	3,07	-	-	3,07
41-095-064-00090-001	80807	R	4,09	4,09	-	-	4,09

APELLIDOS Y NOMBRE / RAZÓN SOCIAL **NIF** **EXPEDIENTE**

GUTIERREZ CAÑAS MARIA 28557625C 8002256

Resumen de superficies

<u>GRUPO DE PAGO</u>	<u>SUPERFICIE (Hectáreas)</u>				<u>IMPORTE (Euros)</u>			<u>TOTAL</u>
	<u>Declarada</u>	<u>Determinada</u>	<u>Comp. (2010)</u>	<u>Resuelta</u>	<u>FEADER</u>	<u>M.A.A.M.A.</u>	<u>C.A.P.</u>	
15 PRODUCCIÓN INTEGRADA	13,18	13,18	13,14	13,10	2.599,04	0,00	649,76	3.248,80
								3.248,80

SUPERFICIE (Hectáreas)

<u>REFERENCIA SIGPAC</u>	<u>CULTIVO</u>	<u>SEC_REG</u>	<u>Declarada</u>	<u>Prod. Integrada</u>	<u>Control C.</u>	<u>Conv. SIGPAC</u>	<u>Determinada</u>
41-079-053-00044-002	80205	R	13,18	13,18	-	-	13,18



APELLIDOS Y NOMBRE / RAZÓN SOCIAL **NIF** **EXPEDIENTE**
 GUTIERREZ MOMPARET MANUELA 18937913N 8003495

Resumen de superficies

GRUPO DE PAGO	SUPERFICIE (Hectáreas)				IMPORTE (Euros)			TOTAL
	Declarada	Determinada	Comp. (2010)	Resuelta	FEADER	M.A.A.M.A.	C.A.P.	
15 PRODUCCIÓN INTEGRADA	7,43	7,43	7,43	7,43	1.474,11	0,00	368,53	1.842,64
								1.842,64

SUPERFICIE (Hectáreas)

REFERENCIA SIGPAC	CULTIVO	SEC_REG	Declarada	Prod. Integrada	Control C.	Conv. SIGPAC	Determinada
41-104-009-00028-001	80205	R	4,82	4,82	-	-	4,82
41-104-009-00028-002	80205	R	2,61	2,61	-	-	2,61

APELLIDOS Y NOMBRE / RAZÓN SOCIAL **NIF** **EXPEDIENTE**
 GUTIERREZ MOMPARET MARIA 75390296E 8029535

Resumen de superficies

GRUPO DE PAGO	SUPERFICIE (Hectáreas)				IMPORTE (Euros)			TOTAL
	Declarada	Determinada	Comp. (2010)	Resuelta	FEADER	M.A.A.M.A.	C.A.P.	
15 PRODUCCIÓN INTEGRADA	5,40	5,40	5,38	5,37	1.065,41	0,00	266,35	1.331,76
								1.331,76

SUPERFICIE (Hectáreas)

REFERENCIA SIGPAC	CULTIVO	SEC_REG	Declarada	Prod. Integrada	Control C.	Conv. SIGPAC	Determinada
41-104-010-00008-002	80205	R	5,40	5,40	-	-	5,40

APELLIDOS Y NOMBRE / RAZÓN SOCIAL **NIF** **EXPEDIENTE**
 GUZMAN SANZ, SOCIEDAD CIVIL J41834169 8013553

Resumen de superficies

GRUPO DE PAGO	SUPERFICIE (Hectáreas)				IMPORTE (Euros)			TOTAL
	Declarada	Determinada	Comp. (2010)	Resuelta	FEADER	M.A.A.M.A.	C.A.P.	
15 PRODUCCIÓN INTEGRADA	14,34	14,34	14,26	14,34	2.829,18	0,00	707,30	3.536,48
								3.536,48

SUPERFICIE (Hectáreas)

REFERENCIA SIGPAC	CULTIVO	SEC_REG	Declarada	Prod. Integrada	Control C.	Conv. SIGPAC	Determinada
41-104-007-00007-002	80205	R	7,86	7,86	-	-	7,86
41-104-012-00064-002	80205	R	1,09	1,09	-	-	1,09
41-104-015-00008-002	80205	R	5,39	5,39	-	-	5,39

APELLIDOS Y NOMBRE / RAZÓN SOCIAL **NIF** **EXPEDIENTE**
 HACIENDA ROMAN, S.C. J91042010 8003563

Resumen de superficies

GRUPO DE PAGO	SUPERFICIE (Hectáreas)				IMPORTE (Euros)			TOTAL
	Declarada	Determinada	Comp. (2010)	Resuelta	FEADER	M.A.A.M.A.	C.A.P.	
15 PRODUCCIÓN INTEGRADA	68,45	68,45	68,37	68,29	11.303,64	0,00	2.825,91	14.129,55
								14.129,55

SUPERFICIE (Hectáreas)

REFERENCIA SIGPAC	CULTIVO	SEC_REG	Declarada	Prod. Integrada	Control C.	Conv. SIGPAC	Determinada
41-012-038-00163-002	80205	R	5,56	5,56	-	-	5,56
41-012-038-00164-001	80205	R	5,56	5,56	-	-	5,56
41-012-038-00165-003	80205	R	5,56	5,56	-	-	5,56
41-012-038-00166-004	80205	R	5,56	5,56	-	-	5,56
41-104-008-00058-003	80205	R	15,72	15,72	-	-	15,72
41-104-008-00058-004	80205	R	14,50	14,50	-	-	14,50
41-104-009-00003-001	80205	R	3,70	3,70	-	-	3,70
41-104-009-00003-002	80205	R	5,39	5,39	-	-	5,39
41-104-009-00004-002	80205	R	6,90	6,90	-	-	6,90

APELLIDOS Y NOMBRE / RAZÓN SOCIAL **NIF** **EXPEDIENTE**
 HALCON DE LA LASTRA LUIS MANUEL 27711465F 8014366

Resumen de superficies

GRUPO DE PAGO	SUPERFICIE (Hectáreas)				IMPORTE (Euros)			TOTAL
	Declarada	Determinada	Comp. (2010)	Resuelta	FEADER	M.A.A.M.A.	C.A.P.	
15 PRODUCCIÓN INTEGRADA	88,57	88,57	88,57	88,57	13.207,69	0,00	3.301,92	16.509,61
								16.509,61

SUPERFICIE (Hectáreas)

REFERENCIA SIGPAC	CULTIVO	SEC_REG	Declarada	Prod. Integrada	Control C.	Conv. SIGPAC	Determinada
41-069-018-00007-001	80205	R	11,80	11,80	-	-	11,80
41-069-018-00007-002	80205	R	21,04	21,04	-	-	21,04
41-069-018-00012-001	80205	R	10,55	10,55	-	-	10,55
41-069-018-00012-002	80205	R	10,57	10,57	-	-	10,57
41-069-018-00014-001	80205	R	11,21	11,21	-	-	11,21
41-069-018-00014-004	80205	R	23,40	23,40	-	-	23,40

APELLIDOS Y NOMBRE / RAZÓN SOCIAL **NIF** **EXPEDIENTE**
 HALCON RUEDA CARMEN 28235793G 8006259

Resumen de superficies

GRUPO DE PAGO	SUPERFICIE (Hectáreas)				IMPORTE (Euros)			TOTAL
	Declarada	Determinada	Comp. (2010)	Resuelta	FEADER	M.A.A.M.A.	C.A.P.	
15 PRODUCCIÓN INTEGRADA	12,20	12,20	12,20	12,20	2.420,48	0,00	605,12	3.025,60
								3.025,60

SUPERFICIE (Hectáreas)

REFERENCIA SIGPAC	CULTIVO	SEC_REG	Declarada	Prod. Integrada	Control C.	Conv. SIGPAC	Determinada
41-104-002-00008-001	80205	R	12,20	12,20	-	-	12,20

APELLIDOS Y NOMBRE / RAZÓN SOCIAL **NIF** **EXPEDIENTE**
 H-ARROSU S C J91811695 8029537

Resumen de superficies

GRUPO DE PAGO	SUPERFICIE (Hectáreas)				IMPORTE (Euros)			TOTAL
	Declarada	Determinada	Comp. (2010)	Resuelta	FEADER	M.A.A.M.A.	C.A.P.	
15 PRODUCCIÓN INTEGRADA	14,91	14,91	15,47	14,78	2.932,35	0,00	733,09	3.665,44
								3.665,44

SUPERFICIE (Hectáreas)

REFERENCIA SIGPAC	CULTIVO	SEC_REG	Declarada	Prod. Integrada	Control C.	Conv. SIGPAC	Determinada
41-012-038-00050-001	80314	R	5,42	5,42	-	-	5,42
41-012-038-00064-002	80314	R	4,45	4,45	-	-	4,45
41-012-038-00065-001	80314	R	5,04	5,04	-	-	5,04

APELLIDOS Y NOMBRE / RAZÓN SOCIAL **NIF** **EXPEDIENTE**
 HATO BLANCO VIEJO S.L. B41834656 8009250

Resumen de superficies

GRUPO DE PAGO	SUPERFICIE (Hectáreas)				IMPORTE (Euros)			TOTAL
	Declarada	Determinada	Comp. (2010)	Resuelta	FEADER	M.A.A.M.A.	C.A.P.	
15 PRODUCCIÓN INTEGRADA	39,30	39,30	39,30	39,30	7.797,12	0,00	1.949,28	9.746,40
								9.746,40

SUPERFICIE (Hectáreas)

REFERENCIA SIGPAC	CULTIVO	SEC_REG	Declarada	Prod. Integrada	Control C.	Conv. SIGPAC	Determinada
41-012-035-00001-010	80205	R	7,47	7,47	-	-	7,47
41-012-035-00001-014	80205	R	10,61	10,61	-	-	10,61
41-012-035-00001-015	80205	R	8,71	8,71	-	-	8,71
41-012-035-00001-027	80205	R	4,27	4,27	-	-	4,27
41-012-035-00001-031	80205	R	4,41	4,41	-	-	4,41
41-012-035-00001-034	80205	R	3,83	3,83	-	-	3,83

APELLIDOS Y NOMBRE / RAZÓN SOCIAL **NIF** **EXPEDIENTE**
 HEREDEROS DE M.V. CANUTO C.B. E91419820 8004600

Resumen de superficies

<u>GRUPO DE PAGO</u>	<u>SUPERFICIE (Hectáreas)</u>				<u>IMPORTE (Euros)</u>			<u>TOTAL</u>
	<u>Declarada</u>	<u>Determinada</u>	<u>Comp. (2010)</u>	<u>Resuelta</u>	<u>FEADER</u>	<u>M.A.A.M.A.</u>	<u>C.A.P.</u>	
15 PRODUCCIÓN INTEGRADA	48,98	48,98	48,86	48,98	8.990,70	0,00	2.247,67	11.238,37
								11.238,37

SUPERFICIE (Hectáreas)

<u>REFERENCIA SIGPAC</u>	<u>CULTIVO</u>	<u>SEC_REG</u>	<u>Declarada</u>	<u>Prod. Integrada</u>	<u>Control C.</u>	<u>Conv. SIGPAC</u>	<u>Determinada</u>
41-104-001-00023-002	80205	R	6,91	6,91	-	-	6,91
41-104-001-00023-003	80205	R	11,45	11,45	-	-	11,45
41-104-001-00023-005	80205	R	1,00	1,00	-	-	1,00
41-104-006-00001-001	80205	R	5,88	5,88	-	-	5,88
41-104-006-00006-002	80205	R	7,64	7,64	-	-	7,64
41-104-006-00006-003	80205	R	4,93	4,93	-	-	4,93
41-104-006-00006-004	80205	R	11,17	11,17	-	-	11,17

APELLIDOS Y NOMBRE / RAZÓN SOCIAL **NIF** **EXPEDIENTE**
 HERENCIA YACENTE DOLORES SOTO E91442210 8000116

Resumen de superficies

<u>GRUPO DE PAGO</u>	<u>SUPERFICIE (Hectáreas)</u>				<u>IMPORTE (Euros)</u>			<u>TOTAL</u>
	<u>Declarada</u>	<u>Determinada</u>	<u>Comp. (2010)</u>	<u>Resuelta</u>	<u>FEADER</u>	<u>M.A.A.M.A.</u>	<u>C.A.P.</u>	
15 PRODUCCIÓN INTEGRADA	41,07	41,07	40,87	40,77	8.027,66	0,00	2.006,92	10.034,58
								10.034,58

SUPERFICIE (Hectáreas)

<u>REFERENCIA SIGPAC</u>	<u>CULTIVO</u>	<u>SEC_REG</u>	<u>Declarada</u>	<u>Prod. Integrada</u>	<u>Control C.</u>	<u>Conv. SIGPAC</u>	<u>Determinada</u>
41-079-053-00063-002	80205	R	13,74	13,74	-	-	13,74
41-079-053-00064-001	80205	R	8,84	8,84	-	-	8,84
41-079-054-00008-002	80205	R	6,11	6,11	-	-	6,11
41-079-054-00008-003	80205	R	7,18	7,18	-	-	7,18
41-079-054-00009-001	80205	R	5,20	5,20	-	-	5,20

APELLIDOS Y NOMBRE / RAZÓN SOCIAL **NIF** **EXPEDIENTE**
 HERMANAS BRUGAROLAS PECHE S.C. J91274902 8000229

Resumen de superficies

<u>GRUPO DE PAGO</u>	<u>SUPERFICIE (Hectáreas)</u>				<u>IMPORTE (Euros)</u>			<u>TOTAL</u>
	<u>Declarada</u>	<u>Determinada</u>	<u>Comp. (2010)</u>	<u>Resuelta</u>	<u>FEADER</u>	<u>M.A.A.M.A.</u>	<u>C.A.P.</u>	
15 PRODUCCIÓN INTEGRADA	38,92	38,92	38,92	38,92	7.721,73	0,00	1.930,43	9.652,16
								9.652,16

SUPERFICIE (Hectáreas)

<u>REFERENCIA SIGPAC</u>	<u>CULTIVO</u>	<u>SEC_REG</u>	<u>Declarada</u>	<u>Prod. Integrada</u>	<u>Control C.</u>	<u>Conv. SIGPAC</u>	<u>Determinada</u>
41-020-028-00028-002	80205	R	0,94	0,94	-	-	0,94
41-020-028-00055-001	80205	R	12,29	12,29	-	-	12,29
41-020-028-00056-001	80205	R	11,69	11,69	-	-	11,69
41-079-042-00019-002	80205	R	14,00	14,00	-	-	14,00

APELLIDOS Y NOMBRE / RAZÓN SOCIAL **NIF** **EXPEDIENTE**
 HERMANAS PIERA BORJA SC J41834771 8006260

Resumen de superficies

<u>GRUPO DE PAGO</u>	<u>SUPERFICIE (Hectáreas)</u>				<u>IMPORTE (Euros)</u>			<u>TOTAL</u>
	<u>Declarada</u>	<u>Determinada</u>	<u>Comp. (2010)</u>	<u>Resuelta</u>	<u>FEADER</u>	<u>M.A.A.M.A.</u>	<u>C.A.P.</u>	
15 PRODUCCIÓN INTEGRADA	8,01	8,01	8,01	8,01	1.589,18	0,00	397,30	1.986,48
								1.986,48

SUPERFICIE (Hectáreas)

<u>REFERENCIA SIGPAC</u>	<u>CULTIVO</u>	<u>SEC_REG</u>	<u>Declarada</u>	<u>Prod. Integrada</u>	<u>Control C.</u>	<u>Conv. SIGPAC</u>	<u>Determinada</u>
41-104-008-00011-001	80205	R	8,01	8,01	-	-	8,01

APELLIDOS Y NOMBRE / RAZÓN SOCIAL **NIF** **EXPEDIENTE**

HERMANOS BEJARANO PEREZ, SC J41976705 8002120

Resumen de superficies

<u>GRUPO DE PAGO</u>	<u>SUPERFICIE (Hectáreas)</u>				<u>IMPORTE (Euros)</u>			<u>TOTAL</u>
	<u>Declarada</u>	<u>Determinada</u>	<u>Comp. (2010)</u>	<u>Resuelta</u>	<u>FEADER</u>	<u>M.A.A.M.A.</u>	<u>C.A.P.</u>	
15 PRODUCCIÓN INTEGRADA	17,06	17,06	16,99	16,86	3.345,02	0,00	836,26	4.181,28
								4.181,28

SUPERFICIE (Hectáreas)

<u>REFERENCIA SIGPAC</u>	<u>CULTIVO</u>	<u>SEC_REG</u>	<u>Declarada</u>	<u>Prod. Integrada</u>	<u>Control C.</u>	<u>Conv. SIGPAC</u>	<u>Determinada</u>
41-012-049-00010-002	80205	R	11,10	11,10	-	-	11,10
41-012-049-00181-002	80205	R	5,96	5,96	-	-	5,96

APELLIDOS Y NOMBRE / RAZÓN SOCIAL **NIF** **EXPEDIENTE**

HERMANOS BELLA SALOM SOCIEDAD J41409608 8012197

Resumen de superficies

<u>GRUPO DE PAGO</u>	<u>SUPERFICIE (Hectáreas)</u>				<u>IMPORTE (Euros)</u>			<u>TOTAL</u>
	<u>Declarada</u>	<u>Determinada</u>	<u>Comp. (2010)</u>	<u>Resuelta</u>	<u>FEADER</u>	<u>M.A.A.M.A.</u>	<u>C.A.P.</u>	
15 PRODUCCIÓN INTEGRADA	49,46	49,46	28,67	28,67	5.688,13	0,00	1.422,03	7.110,16
								7.110,16

SUPERFICIE (Hectáreas)

<u>REFERENCIA SIGPAC</u>	<u>CULTIVO</u>	<u>SEC_REG</u>	<u>Declarada</u>	<u>Prod. Integrada</u>	<u>Control C.</u>	<u>Conv. SIGPAC</u>	<u>Determinada</u>
41-020-028-00015-002	80205	R	14,12	14,12	-	-	14,12
41-020-028-00015-003	80205	R	14,55	14,55	-	-	14,55
41-079-043-00011-001	80205	R	20,79	20,79	-	-	20,79

APELLIDOS Y NOMBRE / RAZÓN SOCIAL **NIF** **EXPEDIENTE**

HERMANOS CONRADI PACHECO C.B. E41958885 8018511

Resumen de superficies

<u>GRUPO DE PAGO</u>	<u>SUPERFICIE (Hectáreas)</u>				<u>IMPORTE (Euros)</u>			<u>TOTAL</u>
	<u>Declarada</u>	<u>Determinada</u>	<u>Comp. (2010)</u>	<u>Resuelta</u>	<u>FEADER</u>	<u>M.A.A.M.A.</u>	<u>C.A.P.</u>	
15 PRODUCCIÓN INTEGRADA	9,21	9,21	9,27	9,17	1.819,33	0,00	454,83	2.274,16
								2.274,16

SUPERFICIE (Hectáreas)

<u>REFERENCIA SIGPAC</u>	<u>CULTIVO</u>	<u>SEC_REG</u>	<u>Declarada</u>	<u>Prod. Integrada</u>	<u>Control C.</u>	<u>Conv. SIGPAC</u>	<u>Determinada</u>
41-012-049-00173-001	80205	R	9,21	9,21	-	-	9,21

APELLIDOS Y NOMBRE / RAZÓN SOCIAL **NIF** **EXPEDIENTE**

HERMANOS GARCIA ESPUNY SC J41839218 8030506

Resumen de superficies

<u>GRUPO DE PAGO</u>	<u>SUPERFICIE (Hectáreas)</u>				<u>IMPORTE (Euros)</u>			<u>TOTAL</u>
	<u>Declarada</u>	<u>Determinada</u>	<u>Comp. (2010)</u>	<u>Resuelta</u>	<u>FEADER</u>	<u>M.A.A.M.A.</u>	<u>C.A.P.</u>	
15 PRODUCCIÓN INTEGRADA	24,53	24,53	24,63	24,46	4.852,86	0,00	1.213,22	6.066,08
								6.066,08

SUPERFICIE (Hectáreas)

<u>REFERENCIA SIGPAC</u>	<u>CULTIVO</u>	<u>SEC_REG</u>	<u>Declarada</u>	<u>Prod. Integrada</u>	<u>Control C.</u>	<u>Conv. SIGPAC</u>	<u>Determinada</u>
41-079-051-00010-002	80205	R	11,48	11,48	-	-	11,48
41-079-052-00001-002	80205	R	13,05	13,05	-	-	13,05



APELLIDOS Y NOMBRE / RAZÓN SOCIAL **NIF** **EXPEDIENTE**
 HERMANOS GRAU SELLES SOCIEDAD J41584293 8005102

Resumen de superficies

GRUPO DE PAGO	SUPERFICIE (Hectáreas)				IMPORTE (Euros)			TOTAL
	Declarada	Determinada	Comp. (2010)	Resuelta	FEADER	M.A.A.M.A.	C.A.P.	
15 PRODUCCIÓN INTEGRADA	56,49	56,49	56,49	56,49	9.898,97	0,00	2.474,74	12.373,71
								12.373,71

SUPERFICIE (Hectáreas)

REFERENCIA SIGPAC	CULTIVO	SEC_REG	Declarada	Prod. Integrada	Control C.	Conv. SIGPAC	Determinada
41-020-028-00019-001	80205	R	4,21	4,21	-	-	4,21
41-020-028-00019-002	80205	R	4,63	4,63	-	-	4,63
41-020-028-00019-003	80205	R	9,15	9,15	-	-	9,15
41-020-028-00019-004	80205	R	9,80	9,80	-	-	9,80
41-020-028-00026-002	80205	R	15,99	15,99	-	-	15,99
41-020-029-00047-002	80205	R	6,17	6,17	-	-	6,17
41-020-029-00096-001	80205	R	6,54	6,54	-	-	6,54

APELLIDOS Y NOMBRE / RAZÓN SOCIAL **NIF** **EXPEDIENTE**
 HERMANOS MARTIN DIAZ SOCIEDAD J41710815 8031117

Resumen de superficies

GRUPO DE PAGO	SUPERFICIE (Hectáreas)				IMPORTE (Euros)			TOTAL
	Declarada	Determinada	Comp. (2010)	Resuelta	FEADER	M.A.A.M.A.	C.A.P.	
15 PRODUCCIÓN INTEGRADA	23,88	23,88	23,81	23,70	4.702,08	0,00	1.175,52	5.877,60
								5.877,60

SUPERFICIE (Hectáreas)

REFERENCIA SIGPAC	CULTIVO	SEC_REG	Declarada	Prod. Integrada	Control C.	Conv. SIGPAC	Determinada
41-104-012-00023-002	80205	R	2,65	2,65	-	-	2,65
41-104-012-00024-002	80205	R	1,36	1,36	-	-	1,36
41-104-012-00025-002	80205	R	6,81	6,81	-	-	6,81
41-104-012-00026-001	80205	R	13,06	13,06	-	-	13,06

APELLIDOS Y NOMBRE / RAZÓN SOCIAL **NIF** **EXPEDIENTE**
 HERMANOS PARRA VARGAS, S. C. J91369611 8003496

Resumen de superficies

GRUPO DE PAGO	SUPERFICIE (Hectáreas)				IMPORTE (Euros)			TOTAL
	Declarada	Determinada	Comp. (2010)	Resuelta	FEADER	M.A.A.M.A.	C.A.P.	
15 PRODUCCIÓN INTEGRADA	17,60	17,60	17,80	17,59	3.489,86	0,00	872,46	4.362,32
								4.362,32

SUPERFICIE (Hectáreas)

REFERENCIA SIGPAC	CULTIVO	SEC_REG	Declarada	Prod. Integrada	Control C.	Conv. SIGPAC	Determinada
41-104-012-00032-001	80205	R	4,24	4,24	-	-	4,24
41-104-012-00036-001	80205	R	7,32	7,32	-	-	7,32
41-104-012-00037-002	80205	R	6,04	6,04	-	-	6,04

APELLIDOS Y NOMBRE / RAZÓN SOCIAL **NIF** **EXPEDIENTE**
 HERMANOS PINALES SOCIEDAD CIVIL J91039339 8006261

Resumen de superficies

GRUPO DE PAGO	SUPERFICIE (Hectáreas)				IMPORTE (Euros)			TOTAL
	Declarada	Determinada	Comp. (2010)	Resuelta	FEADER	M.A.A.M.A.	C.A.P.	
15 PRODUCCIÓN INTEGRADA	38,10	38,10	38,10	38,06	7.551,10	0,00	1.887,78	9.438,88
								9.438,88

SUPERFICIE (Hectáreas)

REFERENCIA SIGPAC	CULTIVO	SEC_REG	Declarada	Prod. Integrada	Control C.	Conv. SIGPAC	Determinada
41-079-053-00007-002	80205	R	11,97	11,97	-	-	11,97
41-079-053-00038-002	80205	R	12,37	12,37	-	-	12,37
41-104-012-00003-002	80205	R	6,99	6,99	-	-	6,99
41-104-012-00003-003	80205	R	6,77	6,77	-	-	6,77

APELLIDOS Y NOMBRE / RAZÓN SOCIAL **NIF** **EXPEDIENTE**
 HERMANOS SORIANO Y LLANO S.C. J91353391 8004164

Resumen de superficies

GRUPO DE PAGO	SUPERFICIE (Hectáreas)				IMPORTE (Euros)			TOTAL
	Declarada	Determinada	Comp. (2010)	Resuelta	FEADER	M.A.A.M.A.	C.A.P.	
15 PRODUCCIÓN INTEGRADA	54,50	54,50	45,29	44,83	8.510,96	0,00	2.127,74	10.638,70
								10.638,70

SUPERFICIE (Hectáreas)

REFERENCIA SIGPAC	CULTIVO	SEC_REG	Declarada	Prod. Integrada	Control C.	Conv. SIGPAC	Determinada
41-012-049-00008-002	80205	R	11,06	11,06	-	-	11,06
41-012-049-00177-001	80205	R	9,28	9,28	-	-	9,28
41-012-049-00178-001	80205	R	9,36	9,36	-	-	9,36
41-104-016-00036-002	80205	R	6,30	6,30	-	-	6,30
41-104-016-00037-003	80205	R	18,50	18,50	-	-	18,50

APELLIDOS Y NOMBRE / RAZÓN SOCIAL **NIF** **EXPEDIENTE**
 HERMANOS TEJERO,S.C J91410407 8031027

Resumen de superficies

GRUPO DE PAGO	SUPERFICIE (Hectáreas)				IMPORTE (Euros)			TOTAL
	Declarada	Determinada	Comp. (2010)	Resuelta	FEADER	M.A.A.M.A.	C.A.P.	
15 PRODUCCIÓN INTEGRADA	9,46	9,46	9,46	9,46	1.876,86	0,00	469,22	2.346,08
								2.346,08

SUPERFICIE (Hectáreas)

REFERENCIA SIGPAC	CULTIVO	SEC_REG	Declarada	Prod. Integrada	Control C.	Conv. SIGPAC	Determinada
41-020-029-00024-001	80205	R	9,46	9,46	-	-	9,46

APELLIDOS Y NOMBRE / RAZÓN SOCIAL **NIF** **EXPEDIENTE**
 HERNANDEZ AGRICOLA S.C. J41547753 8014893

Resumen de superficies

GRUPO DE PAGO	SUPERFICIE (Hectáreas)				IMPORTE (Euros)			TOTAL
	Declarada	Determinada	Comp. (2010)	Resuelta	FEADER	M.A.A.M.A.	C.A.P.	
15 PRODUCCIÓN INTEGRADA	30,23	30,23	30,06	29,65	5.882,56	0,00	1.470,64	7.353,20
								7.353,20

SUPERFICIE (Hectáreas)

REFERENCIA SIGPAC	CULTIVO	SEC_REG	Declarada	Prod. Integrada	Control C.	Conv. SIGPAC	Determinada
41-012-038-00110-002	80205	R	5,03	5,03	-	-	5,03
41-012-038-00111-003	80205	R	5,05	5,05	-	-	5,05
41-012-038-00112-002	80205	R	5,18	5,18	-	-	5,18
41-012-038-00113-002	80205	R	4,87	4,87	-	-	4,87
41-012-038-00114-002	80205	R	3,25	3,25	-	-	3,25
41-012-038-00114-003	80205	R	1,71	1,71	-	-	1,71
41-012-038-00115-003	80205	R	5,14	5,14	-	-	5,14



APELLIDOS Y NOMBRE / RAZÓN SOCIAL **NIF** **EXPEDIENTE**
 HERNANDEZ GONZALEZ ANGEL 75480099X 8014894

Resumen de superficies

GRUPO DE PAGO	SUPERFICIE (Hectáreas)				IMPORTE (Euros)			TOTAL
	Declarada	Determinada	Comp. (2010)	Resuelta	FEADER	M.A.A.M.A.	C.A.P.	
15 PRODUCCIÓN INTEGRADA	39,92	39,92	40,00	39,55	7.846,72	0,00	1.961,68	9.808,40
								9.808,40

SUPERFICIE (Hectáreas)

REFERENCIA SIGPAC	CULTIVO	SEC_REG	Declarada	Prod. Integrada	Control C.	Conv. SIGPAC	Determinada
41-012-038-00098-001	80205	R	4,81	4,81	-	-	4,81
41-012-038-00099-001	80205	R	4,98	4,98	-	-	4,98
41-012-038-00100-002	80205	R	5,12	5,12	-	-	5,12
41-012-038-00101-002	80205	R	1,67	1,67	-	-	1,67
41-012-038-00101-003	80205	R	3,24	3,24	-	-	3,24
41-012-038-00102-003	80205	R	4,97	4,97	-	-	4,97
41-012-038-00103-002	80205	R	0,54	0,54	-	-	0,54
41-012-038-00103-003	80205	R	4,37	4,37	-	-	4,37
41-012-038-00139-001	80205	R	5,18	5,18	-	-	5,18
41-012-038-00142-001	80205	R	5,04	5,04	-	-	5,04

APELLIDOS Y NOMBRE / RAZÓN SOCIAL **NIF** **EXPEDIENTE**
 HERNANDEZ GONZALEZ JUAN 27897548C 8029953

Resumen de superficies

GRUPO DE PAGO	SUPERFICIE (Hectáreas)				IMPORTE (Euros)			TOTAL
	Declarada	Determinada	Comp. (2010)	Resuelta	FEADER	M.A.A.M.A.	C.A.P.	
15 PRODUCCIÓN INTEGRADA	7,30	7,30	7,30	7,30	1.448,32	0,00	362,08	1.810,40
								1.810,40

SUPERFICIE (Hectáreas)

REFERENCIA SIGPAC	CULTIVO	SEC_REG	Declarada	Prod. Integrada	Control C.	Conv. SIGPAC	Determinada
41-104-019-00003-001	80807	R	3,69	3,69	-	-	3,69
41-104-019-00059-001	80807	R	3,61	3,61	-	-	3,61

APELLIDOS Y NOMBRE / RAZÓN SOCIAL **NIF** **EXPEDIENTE**
 HERNANDEZ GRAU ALEJANDRO 44601101F 8002121

Resumen de superficies

GRUPO DE PAGO	SUPERFICIE (Hectáreas)				IMPORTE (Euros)			TOTAL
	Declarada	Determinada	Comp. (2010)	Resuelta	FEADER	M.A.A.M.A.	C.A.P.	
15 PRODUCCIÓN INTEGRADA	14,76	14,76	14,60	14,41	2.858,94	0,00	714,74	3.573,68
								3.573,68

SUPERFICIE (Hectáreas)

REFERENCIA SIGPAC	CULTIVO	SEC_REG	Declarada	Prod. Integrada	Control C.	Conv. SIGPAC	Determinada
41-012-049-00101-001	80205	R	11,62	11,62	-	-	11,62
41-012-049-00207-001	80205	R	3,14	3,14	-	-	3,14

APELLIDOS Y NOMBRE / RAZÓN SOCIAL **NIF** **EXPEDIENTE**
 HERRERA HERRERA ANA 28560571E 8030192

Resumen de superficies

GRUPO DE PAGO	SUPERFICIE (Hectáreas)				IMPORTE (Euros)			TOTAL
	Declarada	Determinada	Comp. (2010)	Resuelta	FEADER	M.A.A.M.A.	C.A.P.	
15 PRODUCCIÓN INTEGRADA	29,38	29,38	29,41	29,22	5.797,25	0,00	1.449,31	7.246,56
								7.246,56

SUPERFICIE (Hectáreas)

REFERENCIA SIGPAC	CULTIVO	SEC_REG	Declarada	Prod. Integrada	Control C.	Conv. SIGPAC	Determinada
41-079-053-00036-002	80205	R	3,90	3,90	-	-	3,90
41-079-053-00036-003	80205	R	1,24	1,24	-	-	1,24
41-079-053-00037-003	80205	R	9,34	9,34	-	-	9,34
41-079-053-00040-002	80205	R	8,42	8,42	-	-	8,42
41-079-053-00055-001	80205	R	6,48	6,48	-	-	6,48

APELLIDOS Y NOMBRE / RAZÓN SOCIAL **NIF** **EXPEDIENTE**

HERRERA TERRIZA JUAN 27281542T 8030071

Resumen de superficies

GRUPO DE PAGO	SUPERFICIE (Hectáreas)				IMPORTE (Euros)			TOTAL
	Declarada	Determinada	Comp. (2010)	Resuelta	FEADER	M.A.A.M.A.	C.A.P.	
15 PRODUCCIÓN INTEGRADA	18,88	18,88	18,86	18,64	3.698,18	0,00	924,54	4.622,72
								4.622,72

SUPERFICIE (Hectáreas)

REFERENCIA SIGPAC	CULTIVO	SEC_REG	Declarada	Prod. Integrada	Control C.	Conv. SIGPAC	Determinada
41-012-049-00156-001	80205	R	4,78	4,78	-	-	4,78
41-012-049-00157-001	80205	R	4,81	4,81	-	-	4,81
41-104-016-00008-001	80205	R	9,29	9,29	-	-	9,29

APELLIDOS Y NOMBRE / RAZÓN SOCIAL **NIF** **EXPEDIENTE**

HERRERIA SC J91543157 8012815

Resumen de superficies

GRUPO DE PAGO	SUPERFICIE (Hectáreas)				IMPORTE (Euros)			TOTAL
	Declarada	Determinada	Comp. (2010)	Resuelta	FEADER	M.A.A.M.A.	C.A.P.	
15 PRODUCCIÓN INTEGRADA	15,50	15,50	15,50	15,24	3.023,62	0,00	755,90	3.779,52
								3.779,52

SUPERFICIE (Hectáreas)

REFERENCIA SIGPAC	CULTIVO	SEC_REG	Declarada	Prod. Integrada	Control C.	Conv. SIGPAC	Determinada
41-079-009-00002-002	80205	R	2,16	2,16	-	-	2,16
41-079-009-00003-002	80205	R	4,07	4,07	-	-	4,07
41-079-023-00002-002	80205	R	3,01	3,01	-	-	3,01
41-079-023-00005-001	80205	R	3,24	3,24	-	-	3,24
41-079-023-00014-002	80205	R	3,02	3,02	-	-	3,02

APELLIDOS Y NOMBRE / RAZÓN SOCIAL **NIF** **EXPEDIENTE**

HIDALGO GALLARDO MANUEL 34052955Y 8007376

Resumen de superficies

GRUPO DE PAGO	SUPERFICIE (Hectáreas)				IMPORTE (Euros)			TOTAL
	Declarada	Determinada	Comp. (2010)	Resuelta	FEADER	M.A.A.M.A.	C.A.P.	
15 PRODUCCIÓN INTEGRADA	10,92	10,92	10,99	10,87	2.156,61	0,00	539,15	2.695,76
								2.695,76

SUPERFICIE (Hectáreas)

REFERENCIA SIGPAC	CULTIVO	SEC_REG	Declarada	Prod. Integrada	Control C.	Conv. SIGPAC	Determinada
41-104-014-00044-002	80205	R	10,92	10,92	-	-	10,92

APELLIDOS Y NOMBRE / RAZÓN SOCIAL **NIF** **EXPEDIENTE**

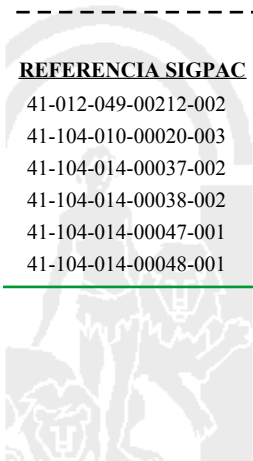
HIDALGO GALLARDO, S.C. J41548082 8007377

Resumen de superficies

GRUPO DE PAGO	SUPERFICIE (Hectáreas)				IMPORTE (Euros)			TOTAL
	Declarada	Determinada	Comp. (2010)	Resuelta	FEADER	M.A.A.M.A.	C.A.P.	
15 PRODUCCIÓN INTEGRADA	41,87	41,87	41,90	41,70	8.138,37	0,00	2.034,59	10.172,96
								10.172,96

SUPERFICIE (Hectáreas)

REFERENCIA SIGPAC	CULTIVO	SEC_REG	Declarada	Prod. Integrada	Control C.	Conv. SIGPAC	Determinada
41-012-049-00212-002	80205	R	9,48	9,48	-	-	9,48
41-104-010-00020-003	80205	R	5,80	5,80	-	-	5,80
41-104-014-00037-002	80205	R	5,74	5,74	-	-	5,74
41-104-014-00038-002	80205	R	9,25	9,25	-	-	9,25
41-104-014-00047-001	80205	R	5,71	5,71	-	-	5,71
41-104-014-00048-001	80205	R	5,89	5,89	-	-	5,89



APELLIDOS Y NOMBRE / RAZÓN SOCIAL **NIF** **EXPEDIENTE**

HIJAS DE DANIEL CARO S.C. J91810721 8004605

Resumen de superficies

GRUPO DE PAGO	SUPERFICIE (Hectáreas)				IMPORTE (Euros)			TOTAL
	Declarada	Determinada	Comp. (2010)	Resuelta	FEADER	M.A.A.M.A.	C.A.P.	
15 PRODUCCIÓN INTEGRADA	58,42	58,42	58,80	58,42	10.128,72	0,00	2.532,18	12.660,90
								12.660,90

SUPERFICIE (Hectáreas)

REFERENCIA SIGPAC	CULTIVO	SEC_REG	Declarada	Prod. Integrada	Control C.	Conv. SIGPAC	Determinada
41-104-003-00008-002	80205	R	11,47	11,47	-	-	11,47
41-104-003-00008-003	80205	R	9,08	9,08	-	-	9,08
41-104-003-00009-002	80205	R	16,79	16,79	-	-	16,79
41-104-003-00009-003	80205	R	3,74	3,74	-	-	3,74
41-104-003-00040-001	80205	R	8,90	8,90	-	-	8,90
41-104-003-00040-002	80205	R	8,44	8,44	-	-	8,44

APELLIDOS Y NOMBRE / RAZÓN SOCIAL **NIF** **EXPEDIENTE**

HNOS. BORRERO FERNANDEZ, C.B. E41192352 8003487

Resumen de superficies

GRUPO DE PAGO	SUPERFICIE (Hectáreas)				IMPORTE (Euros)			TOTAL
	Declarada	Determinada	Comp. (2010)	Resuelta	FEADER	M.A.A.M.A.	C.A.P.	
15 PRODUCCIÓN INTEGRADA	49,31	49,31	49,32	49,21	9.032,36	0,00	2.258,09	11.290,45
								11.290,45

SUPERFICIE (Hectáreas)

REFERENCIA SIGPAC	CULTIVO	SEC_REG	Declarada	Prod. Integrada	Control C.	Conv. SIGPAC	Determinada
41-104-001-00007-001	80314	R	16,25	16,25	-	-	16,25
41-104-006-00013-001	80205	R	26,60	52,46	-	-	26,60
41-104-006-00013-001	80314	R	25,86	52,46	-	-	25,86
41-104-006-00014-002	80205	R	6,70	6,70	-	-	6,70
41-104-006-00034-002	80314	R	0,11	0,11	-	-	0,11
41-104-006-00034-003	80314	R	0,02	0,02	-	-	0,02

APELLIDOS Y NOMBRE / RAZÓN SOCIAL **NIF** **EXPEDIENTE**

HNOS GUTIERREZ CASTILLA S.C. J91449116 8002414

Resumen de superficies

GRUPO DE PAGO	SUPERFICIE (Hectáreas)				IMPORTE (Euros)			TOTAL
	Declarada	Determinada	Comp. (2010)	Resuelta	FEADER	M.A.A.M.A.	C.A.P.	
15 PRODUCCIÓN INTEGRADA	33,47	33,47	33,46	33,43	6.632,51	0,00	1.658,13	8.290,64
								8.290,64

SUPERFICIE (Hectáreas)

REFERENCIA SIGPAC	CULTIVO	SEC_REG	Declarada	Prod. Integrada	Control C.	Conv. SIGPAC	Determinada
41-079-041-00004-002	80807	R	2,45	2,45	-	-	2,45
41-079-041-00004-003	80807	R	5,23	5,23	-	-	5,23
41-079-041-00004-004	80807	R	3,25	3,25	-	-	3,25
41-095-064-00004-001	80807	R	4,82	4,82	-	-	4,82
41-095-064-00011-001	80807	R	12,28	12,28	-	-	12,28
41-095-064-00017-002	80807	R	5,44	5,44	-	-	5,44

APELLIDOS Y NOMBRE / RAZÓN SOCIAL **NIF** **EXPEDIENTE**

H.PERFER SL B41362369 8006258

Resumen de superficies

GRUPO DE PAGO	SUPERFICIE (Hectáreas)				IMPORTE (Euros)			TOTAL
	Declarada	Determinada	Comp. (2010)	Resuelta	FEADER	M.A.A.M.A.	C.A.P.	
15 PRODUCCIÓN INTEGRADA	29,39	29,39	29,39	29,39	5.830,98	0,00	1.457,74	7.288,72
								7.288,72

SUPERFICIE (Hectáreas)

REFERENCIA SIGPAC	CULTIVO	SEC_REG	Declarada	Prod. Integrada	Control C.	Conv. SIGPAC	Determinada
41-020-028-00006-002	80205	R	10,03	10,03	-	-	10,03
41-020-028-00006-003	80205	R	19,36	19,36	-	-	19,36

APELLIDOS Y NOMBRE / RAZÓN SOCIAL **NIF** **EXPEDIENTE**

IBERHABLA SL B91792622 8009255

Resumen de superficies

<u>GRUPO DE PAGO</u>	<u>SUPERFICIE (Hectáreas)</u>				<u>IMPORTE (Euros)</u>			<u>TOTAL</u>
	<u>Declarada</u>	<u>Determinada</u>	<u>Comp. (2010)</u>	<u>Resuelta</u>	<u>FEADER</u>	<u>M.A.A.M.A.</u>	<u>C.A.P.</u>	
15 PRODUCCIÓN INTEGRADA	39,92	39,92	39,93	39,77	7.890,37	0,00	1.972,59	9.862,96
								9.862,96

SUPERFICIE (Hectáreas)

<u>REFERENCIA SIGPAC</u>	<u>CULTIVO</u>	<u>SEC_REG</u>	<u>Declarada</u>	<u>Prod. Integrada</u>	<u>Control C.</u>	<u>Conv. SIGPAC</u>	<u>Determinada</u>
41-012-035-00001-013	80205	R	8,82	8,82	-	-	8,82
41-012-035-00001-016	80205	R	4,98	4,98	-	-	4,98
41-012-035-00001-020	80205	R	7,52	7,52	-	-	7,52
41-012-035-00001-040	80205	R	9,63	9,63	-	-	9,63
41-012-035-00001-042	80205	R	8,97	8,97	-	-	8,97

APELLIDOS Y NOMBRE / RAZÓN SOCIAL **NIF** **EXPEDIENTE**

IGLESIAS AZCUE MARIA DE LA SALUD 28440699A 8003516

Resumen de superficies

<u>GRUPO DE PAGO</u>	<u>SUPERFICIE (Hectáreas)</u>				<u>IMPORTE (Euros)</u>			<u>TOTAL</u>
	<u>Declarada</u>	<u>Determinada</u>	<u>Comp. (2010)</u>	<u>Resuelta</u>	<u>FEADER</u>	<u>M.A.A.M.A.</u>	<u>C.A.P.</u>	
15 PRODUCCIÓN INTEGRADA	16,00	16,00	16,36	16,00	3.174,40	0,00	793,60	3.968,00
								3.968,00

SUPERFICIE (Hectáreas)

<u>REFERENCIA SIGPAC</u>	<u>CULTIVO</u>	<u>SEC_REG</u>	<u>Declarada</u>	<u>Prod. Integrada</u>	<u>Control C.</u>	<u>Conv. SIGPAC</u>	<u>Determinada</u>
41-104-009-00001-003	80205	R	3,89	3,89	-	-	3,89
41-104-009-00001-004	80205	R	4,82	4,82	-	-	4,82
41-104-009-00029-001	80205	R	7,29	7,29	-	-	7,29

APELLIDOS Y NOMBRE / RAZÓN SOCIAL **NIF** **EXPEDIENTE**

INDUSTRIAS AGRICOLA SILVAGRO, S.L. B41933060 8002123

Resumen de superficies

<u>GRUPO DE PAGO</u>	<u>SUPERFICIE (Hectáreas)</u>				<u>IMPORTE (Euros)</u>			<u>TOTAL</u>
	<u>Declarada</u>	<u>Determinada</u>	<u>Comp. (2010)</u>	<u>Resuelta</u>	<u>FEADER</u>	<u>M.A.A.M.A.</u>	<u>C.A.P.</u>	
15 PRODUCCIÓN INTEGRADA	21,73	21,73	21,73	21,73	4.311,23	0,00	1.077,81	5.389,04
								5.389,04

SUPERFICIE (Hectáreas)

<u>REFERENCIA SIGPAC</u>	<u>CULTIVO</u>	<u>SEC_REG</u>	<u>Declarada</u>	<u>Prod. Integrada</u>	<u>Control C.</u>	<u>Conv. SIGPAC</u>	<u>Determinada</u>
41-104-012-00009-002	80807	R	11,43	11,43	-	-	11,43
41-104-012-00082-001	80807	R	10,30	10,30	-	-	10,30

APELLIDOS Y NOMBRE / RAZÓN SOCIAL **NIF** **EXPEDIENTE**

INVERAGRI,S.C. J41960121 8007352

Resumen de superficies

<u>GRUPO DE PAGO</u>	<u>SUPERFICIE (Hectáreas)</u>				<u>IMPORTE (Euros)</u>			<u>TOTAL</u>
	<u>Declarada</u>	<u>Determinada</u>	<u>Comp. (2010)</u>	<u>Resuelta</u>	<u>FEADER</u>	<u>M.A.A.M.A.</u>	<u>C.A.P.</u>	
15 PRODUCCIÓN INTEGRADA	54,12	54,12	53,56	53,55	9.548,99	0,00	2.387,25	11.936,24
								11.936,24

SUPERFICIE (Hectáreas)

<u>REFERENCIA SIGPAC</u>	<u>CULTIVO</u>	<u>SEC_REG</u>	<u>Declarada</u>	<u>Prod. Integrada</u>	<u>Control C.</u>	<u>Conv. SIGPAC</u>	<u>Determinada</u>
41-012-049-00059-002	80205	R	11,82	11,82	-	-	11,82
41-012-049-00112-001	80205	R	12,74	12,74	-	-	12,74
41-012-049-00113-002	80205	R	11,96	11,96	-	-	11,96
41-012-049-00114-002	80205	R	11,79	11,79	-	-	11,79
41-012-049-00223-001	80205	R	5,81	5,81	-	-	5,81

APELLIDOS Y NOMBRE / RAZÓN SOCIAL **NIF** **EXPEDIENTE**

JAPON RONQUILLO MANUEL 34059106Q 8014317

Resumen de superficies

GRUPO DE PAGO	SUPERFICIE (Hectáreas)				IMPORTE (Euros)			TOTAL
	Declarada	Determinada	Comp. (2010)	Resuelta	FEADER	M.A.A.M.A.	C.A.P.	
15 PRODUCCIÓN INTEGRADA	5,72	5,72	5,81	5,68	1.126,91	0,00	281,73	1.408,64
								1.408,64

SUPERFICIE (Hectáreas)

REFERENCIA SIGPAC	CULTIVO	SEC_REG	Declarada	Prod. Integrada	Control C.	Conv. SIGPAC	Determinada
41-079-008-00032-002	80205	R	1,95	1,95	-	-	1,95
41-079-023-00010-002	80205	R	0,72	0,72	-	-	0,72
41-079-023-00021-002	80205	R	1,51	1,51	-	-	1,51
41-079-023-00022-002	80205	R	1,54	1,54	-	-	1,54

APELLIDOS Y NOMBRE / RAZÓN SOCIAL **NIF** **EXPEDIENTE**

JOAN Y ENRIC RAMON CARRASCO, C.B. E43102722 8013554

Resumen de superficies

GRUPO DE PAGO	SUPERFICIE (Hectáreas)				IMPORTE (Euros)			TOTAL
	Declarada	Determinada	Comp. (2010)	Resuelta	FEADER	M.A.A.M.A.	C.A.P.	
15 PRODUCCIÓN INTEGRADA	25,16	25,16	25,55	25,13	4.985,79	0,00	1.246,45	6.232,24
								6.232,24

SUPERFICIE (Hectáreas)

REFERENCIA SIGPAC	CULTIVO	SEC_REG	Declarada	Prod. Integrada	Control C.	Conv. SIGPAC	Determinada
41-104-003-00012-001	80205	R	3,44	3,44	-	-	3,44
41-104-003-00013-001	80205	R	7,24	7,24	-	-	7,24
41-104-003-00014-002	80205	R	0,44	0,44	-	-	0,44
41-104-003-00015-002	80205	R	0,02	0,02	-	-	0,02
41-104-003-00015-003	80205	R	0,93	0,93	-	-	0,93
41-104-003-00016-002	80205	R	9,06	9,06	-	-	9,06
41-104-003-00024-001	80205	R	4,03	4,03	-	-	4,03

APELLIDOS Y NOMBRE / RAZÓN SOCIAL **NIF** **EXPEDIENTE**

JUAN BLASCO TERESA 20125998D 8003517

Resumen de superficies

GRUPO DE PAGO	SUPERFICIE (Hectáreas)				IMPORTE (Euros)			TOTAL
	Declarada	Determinada	Comp. (2010)	Resuelta	FEADER	M.A.A.M.A.	C.A.P.	
15 PRODUCCIÓN INTEGRADA	16,49	16,49	16,41	16,34	3.241,86	0,00	810,46	4.052,32
								4.052,32

SUPERFICIE (Hectáreas)

REFERENCIA SIGPAC	CULTIVO	SEC_REG	Declarada	Prod. Integrada	Control C.	Conv. SIGPAC	Determinada
41-104-012-00030-001	80205	R	2,77	2,77	-	-	2,77
41-104-012-00030-003	80205	R	2,73	2,73	-	-	2,73
41-104-012-00031-002	80205	R	10,99	10,99	-	-	10,99

APELLIDOS Y NOMBRE / RAZÓN SOCIAL **NIF** **EXPEDIENTE**

LA AGACHADIZA,S.L. B41208240 8006150

Resumen de superficies

GRUPO DE PAGO	SUPERFICIE (Hectáreas)				IMPORTE (Euros)			TOTAL
	Declarada	Determinada	Comp. (2010)	Resuelta	FEADER	M.A.A.M.A.	C.A.P.	
15 PRODUCCIÓN INTEGRADA	146,68	146,68	146,68	146,68	16.666,39	0,00	4.166,60	20.832,99
								20.832,99

SUPERFICIE (Hectáreas)

REFERENCIA SIGPAC	CULTIVO	SEC_REG	Declarada	Prod. Integrada	Control C.	Conv. SIGPAC	Determinada
41-020-029-00061-001	80205	R	19,21	19,21	-	-	19,21
41-020-029-00061-004	80807	R	8,82	8,82	-	-	8,82
41-020-029-00062-002	80205	R	57,38	57,38	-	-	57,38
41-020-029-00062-003	80205	R	16,12	16,12	-	-	16,12
41-095-087-00018-001	80205	R	8,89	8,89	-	-	8,89
41-095-087-00018-002	80205	R	36,26	36,26	-	-	36,26

APELLIDOS Y NOMBRE / RAZÓN SOCIAL **NIF** **EXPEDIENTE**

LAMA MIÑANA SOCIEDAD CIVIL J41460833 8005798

Resumen de superficies

<u>GRUPO DE PAGO</u>	<u>SUPERFICIE (Hectáreas)</u>				<u>IMPORTE (Euros)</u>			<u>TOTAL</u>
	<u>Declarada</u>	<u>Determinada</u>	<u>Comp. (2010)</u>	<u>Resuelta</u>	<u>FEADER</u>	<u>M.A.A.M.A.</u>	<u>C.A.P.</u>	
15 PRODUCCIÓN INTEGRADA	44,37	44,37	44,37	44,37	8.456,21	0,00	2.114,05	10.570,26
								10.570,26

SUPERFICIE (Hectáreas)

<u>REFERENCIA SIGPAC</u>	<u>CULTIVO</u>	<u>SEC_REG</u>	<u>Declarada</u>	<u>Prod. Integrada</u>	<u>Control C.</u>	<u>Conv. SIGPAC</u>	<u>Determinada</u>
41-095-064-00052-003	80205	R	22,07	22,07	-	-	22,07
41-095-064-00067-001	80205	R	11,10	11,10	-	-	11,10
41-095-064-00070-001	80205	R	11,20	11,20	-	-	11,20

APELLIDOS Y NOMBRE / RAZÓN SOCIAL **NIF** **EXPEDIENTE**

LARA CAMPO ROGELIO 28178253X 8006264

Resumen de superficies

<u>GRUPO DE PAGO</u>	<u>SUPERFICIE (Hectáreas)</u>				<u>IMPORTE (Euros)</u>			<u>TOTAL</u>
	<u>Declarada</u>	<u>Determinada</u>	<u>Comp. (2010)</u>	<u>Resuelta</u>	<u>FEADER</u>	<u>M.A.A.M.A.</u>	<u>C.A.P.</u>	
15 PRODUCCIÓN INTEGRADA	11,94	11,94	11,90	11,90	2.360,96	0,00	590,24	2.951,20
								2.951,20

SUPERFICIE (Hectáreas)

<u>REFERENCIA SIGPAC</u>	<u>CULTIVO</u>	<u>SEC_REG</u>	<u>Declarada</u>	<u>Prod. Integrada</u>	<u>Control C.</u>	<u>Conv. SIGPAC</u>	<u>Determinada</u>
41-104-019-00043-001	80205	R	6,28	6,28	-	-	6,28
41-104-019-00044-001	80205	R	5,66	5,66	-	-	5,66

APELLIDOS Y NOMBRE / RAZÓN SOCIAL **NIF** **EXPEDIENTE**

LARA SOSA RAFAEL 28514962E 8019911

Resumen de superficies

<u>GRUPO DE PAGO</u>	<u>SUPERFICIE (Hectáreas)</u>				<u>IMPORTE (Euros)</u>			<u>TOTAL</u>
	<u>Declarada</u>	<u>Determinada</u>	<u>Comp. (2010)</u>	<u>Resuelta</u>	<u>FEADER</u>	<u>M.A.A.M.A.</u>	<u>C.A.P.</u>	
15 PRODUCCIÓN INTEGRADA	13,82	13,82	14,02	13,82	2.741,89	0,00	685,47	3.427,36
								3.427,36

SUPERFICIE (Hectáreas)

<u>REFERENCIA SIGPAC</u>	<u>CULTIVO</u>	<u>SEC_REG</u>	<u>Declarada</u>	<u>Prod. Integrada</u>	<u>Control C.</u>	<u>Conv. SIGPAC</u>	<u>Determinada</u>
41-079-018-00001-005	80205	R	0,88	0,88	-	-	0,88
41-079-018-00001-006	80205	R	5,40	5,40	-	-	5,40
41-079-018-00001-007	80205	R	7,54	7,54	-	-	7,54

APELLIDOS Y NOMBRE / RAZÓN SOCIAL **NIF** **EXPEDIENTE**

LAS POLLUELAS, S.A. A11651825 8004165

Resumen de superficies

<u>GRUPO DE PAGO</u>	<u>SUPERFICIE (Hectáreas)</u>				<u>IMPORTE (Euros)</u>			<u>TOTAL</u>
	<u>Declarada</u>	<u>Determinada</u>	<u>Comp. (2010)</u>	<u>Resuelta</u>	<u>FEADER</u>	<u>M.A.A.M.A.</u>	<u>C.A.P.</u>	
15 PRODUCCIÓN INTEGRADA	12,66	12,66	12,66	12,66	2.511,74	0,00	627,94	3.139,68
								3.139,68

SUPERFICIE (Hectáreas)

<u>REFERENCIA SIGPAC</u>	<u>CULTIVO</u>	<u>SEC_REG</u>	<u>Declarada</u>	<u>Prod. Integrada</u>	<u>Control C.</u>	<u>Conv. SIGPAC</u>	<u>Determinada</u>
41-020-029-00005-004	80205	R	4,27	4,27	-	-	4,27
41-020-029-00005-005	80205	R	4,51	4,51	-	-	4,51
41-095-087-00156-001	80205	R	3,88	3,88	-	-	3,88



APELLIDOS Y NOMBRE / RAZÓN SOCIAL **NIF** **EXPEDIENTE**

LINARES PASTOR PEDRO JUAN 20145300Z 8029860

Resumen de superficies

GRUPO DE PAGO	SUPERFICIE (Hectáreas)				IMPORTE (Euros)			TOTAL
	Declarada	Determinada	Comp. (2010)	Resuelta	FEADER	M.A.A.M.A.	C.A.P.	
15 PRODUCCIÓN INTEGRADA	10,92	10,92	10,92	10,92	2.166,53	0,00	541,63	2.708,16
								2.708,16

SUPERFICIE (Hectáreas)

REFERENCIA SIGPAC	CULTIVO	SEC_REG	Declarada	Prod. Integrada	Control C.	Conv. SIGPAC	Determinada
41-079-032-00015-003	80205	R	2,00	2,00	-	-	2,00
41-079-033-00006-002	80205	R	8,92	8,92	-	-	8,92

APELLIDOS Y NOMBRE / RAZÓN SOCIAL **NIF** **EXPEDIENTE**

LLACER BALLESTER CAMILO 20681132S 8014245

Resumen de superficies

GRUPO DE PAGO	SUPERFICIE (Hectáreas)				IMPORTE (Euros)			TOTAL
	Declarada	Determinada	Comp. (2010)	Resuelta	FEADER	M.A.A.M.A.	C.A.P.	
15 PRODUCCIÓN INTEGRADA	19,17	19,17	18,98	19,17	3.765,63	0,00	941,41	4.707,04
								4.707,04

SUPERFICIE (Hectáreas)

REFERENCIA SIGPAC	CULTIVO	SEC_REG	Declarada	Prod. Integrada	Control C.	Conv. SIGPAC	Determinada
41-079-029-00001-003	80807	R	2,76	2,76	-	-	2,76
41-079-029-00001-005	80807	R	3,47	3,47	-	-	3,47
41-079-029-00001-009	80807	R	0,70	0,70	-	-	0,70
41-079-029-00001-012	80807	R	2,27	2,27	-	-	2,27
41-104-008-00025-001	80205	R	9,97	9,97	-	-	9,97

APELLIDOS Y NOMBRE / RAZÓN SOCIAL **NIF** **EXPEDIENTE**

LLANO FERNANDEZ JESUS 28184542C 8028450

Resumen de superficies

GRUPO DE PAGO	SUPERFICIE (Hectáreas)				IMPORTE (Euros)			TOTAL
	Declarada	Determinada	Comp. (2010)	Resuelta	FEADER	M.A.A.M.A.	C.A.P.	
15 PRODUCCIÓN INTEGRADA	7,14	7,14	7,18	7,14	1.416,58	0,00	354,14	1.770,72
								1.770,72

SUPERFICIE (Hectáreas)

REFERENCIA SIGPAC	CULTIVO	SEC_REG	Declarada	Prod. Integrada	Control C.	Conv. SIGPAC	Determinada
41-104-016-00037-003	80205	R	5,54	5,54	-	-	5,54
41-104-016-00052-002	80205	R	0,60	0,60	-	-	0,60
41-104-016-00052-003	80205	R	1,00	1,00	-	-	1,00

APELLIDOS Y NOMBRE / RAZÓN SOCIAL **NIF** **EXPEDIENTE**


LLANO GONZALEZ MANUEL 27281764S 8028560

Resumen de superficies

GRUPO DE PAGO	SUPERFICIE (Hectáreas)				IMPORTE (Euros)			TOTAL
	Declarada	Determinada	Comp. (2010)	Resuelta	FEADER	M.A.A.M.A.	C.A.P.	
15 PRODUCCIÓN INTEGRADA	2,78	2,78	2,77	2,78	549,57	0,00	137,39	686,96
								686,96

SUPERFICIE (Hectáreas)

REFERENCIA SIGPAC	CULTIVO	SEC_REG	Declarada	Prod. Integrada	Control C.	Conv. SIGPAC	Determinada
41-104-016-00017-001	80205	R	2,78	2,78	-	-	2,78



APELLIDOS Y NOMBRE / RAZÓN SOCIAL **NIF** **EXPEDIENTE**

LLANO GONZALEZ MARIA DOLORES 27908478W 8030502

Resumen de superficies

<u>GRUPO DE PAGO</u>	<u>SUPERFICIE (Hectáreas)</u>				<u>IMPORTE (Euros)</u>			<u>TOTAL</u>
	<u>Declarada</u>	<u>Determinada</u>	<u>Comp. (2010)</u>	<u>Resuelta</u>	<u>FEADER</u>	<u>M.A.A.M.A.</u>	<u>C.A.P.</u>	
15 PRODUCCIÓN INTEGRADA	2,78	2,78	2,77	2,78	549,57	0,00	137,39	686,96
								686,96

SUPERFICIE (Hectáreas)

<u>REFERENCIA SIGPAC</u>	<u>CULTIVO</u>	<u>SEC_REG</u>	<u>Declarada</u>	<u>Prod. Integrada</u>	<u>Control.C.</u>	<u>Conv. SIGPAC</u>	<u>Determinada</u>
41-104-016-00017-001	80205	R	2,78	2,78	-	-	2,78

APELLIDOS Y NOMBRE / RAZÓN SOCIAL **NIF** **EXPEDIENTE**

LLANO GONZALEZ MIGUEL 27906230P 8028561

Resumen de superficies

<u>GRUPO DE PAGO</u>	<u>SUPERFICIE (Hectáreas)</u>				<u>IMPORTE (Euros)</u>			<u>TOTAL</u>
	<u>Declarada</u>	<u>Determinada</u>	<u>Comp. (2010)</u>	<u>Resuelta</u>	<u>FEADER</u>	<u>M.A.A.M.A.</u>	<u>C.A.P.</u>	
15 PRODUCCIÓN INTEGRADA	2,78	2,78	2,78	2,78	551,55	0,00	137,89	689,44
								689,44

SUPERFICIE (Hectáreas)

<u>REFERENCIA SIGPAC</u>	<u>CULTIVO</u>	<u>SEC_REG</u>	<u>Declarada</u>	<u>Prod. Integrada</u>	<u>Control.C.</u>	<u>Conv. SIGPAC</u>	<u>Determinada</u>
41-104-016-00017-001	80205	R	0,94	0,94	-	-	0,94
41-104-016-00037-003	80205	R	1,84	1,84	-	-	1,84

APELLIDOS Y NOMBRE / RAZÓN SOCIAL **NIF** **EXPEDIENTE**

LLANO QUINTA BENITO 28335253N 8030458

Resumen de superficies

<u>GRUPO DE PAGO</u>	<u>SUPERFICIE (Hectáreas)</u>				<u>IMPORTE (Euros)</u>			<u>TOTAL</u>
	<u>Declarada</u>	<u>Determinada</u>	<u>Comp. (2010)</u>	<u>Resuelta</u>	<u>FEADER</u>	<u>M.A.A.M.A.</u>	<u>C.A.P.</u>	
15 PRODUCCIÓN INTEGRADA	7,08	7,08	7,12	7,08	1.404,67	0,00	351,17	1.755,84
								1.755,84

SUPERFICIE (Hectáreas)

<u>REFERENCIA SIGPAC</u>	<u>CULTIVO</u>	<u>SEC_REG</u>	<u>Declarada</u>	<u>Prod. Integrada</u>	<u>Control.C.</u>	<u>Conv. SIGPAC</u>	<u>Determinada</u>
41-079-053-00010-002	80205	R	7,08	7,08	-	-	7,08

APELLIDOS Y NOMBRE / RAZÓN SOCIAL **NIF** **EXPEDIENTE**

LLANO RODRIGUEZ GREGORIO 34050699G 8003532

Resumen de superficies

<u>GRUPO DE PAGO</u>	<u>SUPERFICIE (Hectáreas)</u>				<u>IMPORTE (Euros)</u>			<u>TOTAL</u>
	<u>Declarada</u>	<u>Determinada</u>	<u>Comp. (2010)</u>	<u>Resuelta</u>	<u>FEADER</u>	<u>M.A.A.M.A.</u>	<u>C.A.P.</u>	
15 PRODUCCIÓN INTEGRADA	15,83	15,83	16,22	15,76	3.126,78	0,00	781,70	3.908,48
								3.908,48

SUPERFICIE (Hectáreas)

<u>REFERENCIA SIGPAC</u>	<u>CULTIVO</u>	<u>SEC_REG</u>	<u>Declarada</u>	<u>Prod. Integrada</u>	<u>Control.C.</u>	<u>Conv. SIGPAC</u>	<u>Determinada</u>
41-104-017-00004-002	80205	R	7,25	7,25	-	-	7,25
41-104-017-00004-004	80205	R	5,60	5,60	-	-	5,60
41-104-019-00039-001	80205	R	2,98	2,98	-	-	2,98



APELLIDOS Y NOMBRE / RAZÓN SOCIAL **NIF** **EXPEDIENTE**

LLANO RODRIGUEZ VICENTE 27900566W 8003518

Resumen de superficies

GRUPO DE PAGO	SUPERFICIE (Hectáreas)				IMPORTE (Euros)			TOTAL
	Declarada	Determinada	Comp. (2010)	Resuelta	FEADER	M.A.A.M.A.	C.A.P.	
15 PRODUCCIÓN INTEGRADA	14,41	14,41	14,74	14,38	2.852,99	0,00	713,25	3.566,24
								3.566,24

SUPERFICIE (Hectáreas)

REFERENCIA SIGPAC	CULTIVO	SEC_REG	Declarada	Prod. Integrada	Control C.	Conv. SIGPAC	Determinada
41-104-017-00004-002	80205	R	3,27	3,27	-	-	3,27
41-104-017-00004-005	80205	R	10,31	10,31	-	-	10,31
41-104-017-00004-007	80205	R	0,83	0,83	-	-	0,83

APELLIDOS Y NOMBRE / RAZÓN SOCIAL **NIF** **EXPEDIENTE**

LLANO SUAREZ JOSE ANTONIO 34050020S 8001720

Resumen de superficies

GRUPO DE PAGO	SUPERFICIE (Hectáreas)				IMPORTE (Euros)			TOTAL
	Declarada	Determinada	Comp. (2010)	Resuelta	FEADER	M.A.A.M.A.	C.A.P.	
15 PRODUCCIÓN INTEGRADA	20,96	20,96	20,73	20,74	4.112,83	0,00	1.028,21	5.141,04
								5.141,04

SUPERFICIE (Hectáreas)

REFERENCIA SIGPAC	CULTIVO	SEC_REG	Declarada	Prod. Integrada	Control C.	Conv. SIGPAC	Determinada
41-104-017-00013-001	80205	R	20,96	20,96	-	-	20,96

APELLIDOS Y NOMBRE / RAZÓN SOCIAL **NIF** **EXPEDIENTE**

LLANO SUAREZ MANUEL 34054142C 8006265

Resumen de superficies

GRUPO DE PAGO	SUPERFICIE (Hectáreas)				IMPORTE (Euros)			TOTAL
	Declarada	Determinada	Comp. (2010)	Resuelta	FEADER	M.A.A.M.A.	C.A.P.	
15 PRODUCCIÓN INTEGRADA	20,88	20,88	20,88	20,66	4.098,94	0,00	1.024,74	5.123,68
								5.123,68

SUPERFICIE (Hectáreas)

REFERENCIA SIGPAC	CULTIVO	SEC_REG	Declarada	Prod. Integrada	Control C.	Conv. SIGPAC	Determinada
41-104-017-00013-005	80302	R	11,86	11,86	-	-	11,86
41-104-017-00013-006	80302	R	9,02	9,02	-	-	9,02

APELLIDOS Y NOMBRE / RAZÓN SOCIAL **NIF** **EXPEDIENTE**

LLANOS GONZALEZ MARIA MERCEDES 75422508B 8028562

Resumen de superficies

GRUPO DE PAGO	SUPERFICIE (Hectáreas)				IMPORTE (Euros)			TOTAL
	Declarada	Determinada	Comp. (2010)	Resuelta	FEADER	M.A.A.M.A.	C.A.P.	
15 PRODUCCIÓN INTEGRADA	2,78	2,78	2,77	2,78	549,57	0,00	137,39	686,96
								686,96

SUPERFICIE (Hectáreas)

REFERENCIA SIGPAC	CULTIVO	SEC_REG	Declarada	Prod. Integrada	Control C.	Conv. SIGPAC	Determinada
41-104-016-00017-001	80205	R	2,78	2,78	-	-	2,78

APELLIDOS Y NOMBRE / RAZÓN SOCIAL **NIF** **EXPEDIENTE**

LLEDO GONZALEZ FERNANDO 73894432D 8029905

Resumen de superficies

GRUPO DE PAGO	SUPERFICIE (Hectáreas)				IMPORTE (Euros)			TOTAL
	Declarada	Determinada	Comp. (2010)	Resuelta	FEADER	M.A.A.M.A.	C.A.P.	
15 PRODUCCIÓN INTEGRADA	5,51	5,51	5,26	5,47	1.043,58	0,00	260,90	1.304,48
								1.304,48

SUPERFICIE (Hectáreas)

REFERENCIA SIGPAC	CULTIVO	SEC_REG	Declarada	Prod. Integrada	Control C.	Conv. SIGPAC	Determinada
41-104-012-00093-001	80205	R	2,83	2,83	-	-	2,83
41-104-012-00093-003	80205	R	2,68	2,68	-	-	2,68

APELLIDOS Y NOMBRE / RAZÓN SOCIAL **NIF** **EXPEDIENTE**

LLEDO GONZALEZ SALVADOR 20146536P 8029906

Resumen de superficies

GRUPO DE PAGO	SUPERFICIE (Hectáreas)				IMPORTE (Euros)			TOTAL
	Declarada	Determinada	Comp. (2010)	Resuelta	FEADER	M.A.A.M.A.	C.A.P.	
15 PRODUCCIÓN INTEGRADA	5,87	5,87	5,76	5,76	1.142,78	0,00	285,70	1.428,48
								1.428,48

SUPERFICIE (Hectáreas)

REFERENCIA SIGPAC	CULTIVO	SEC_REG	Declarada	Prod. Integrada	Control C.	Conv. SIGPAC	Determinada
41-079-033-00022-001	80205	R	5,87	5,87	-	-	5,87

APELLIDOS Y NOMBRE / RAZÓN SOCIAL **NIF** **EXPEDIENTE**

LLEDO GONZALEZ SIMEON 27772613K 8029907

Resumen de superficies

GRUPO DE PAGO	SUPERFICIE (Hectáreas)				IMPORTE (Euros)			TOTAL
	Declarada	Determinada	Comp. (2010)	Resuelta	FEADER	M.A.A.M.A.	C.A.P.	
15 PRODUCCIÓN INTEGRADA	10,20	10,20	10,49	10,20	2.023,68	0,00	505,92	2.529,60
								2.529,60

SUPERFICIE (Hectáreas)

REFERENCIA SIGPAC	CULTIVO	SEC_REG	Declarada	Prod. Integrada	Control C.	Conv. SIGPAC	Determinada
41-104-012-00086-002	80205	R	3,89	3,89	-	-	3,89
41-104-012-00086-003	80205	R	0,77	0,77	-	-	0,77
41-104-012-00095-002	80205	R	5,54	5,54	-	-	5,54

APELLIDOS Y NOMBRE / RAZÓN SOCIAL **NIF** **EXPEDIENTE**

LLOPIS RIBERA VICENTE 28546819R 8006266

Resumen de superficies

GRUPO DE PAGO	SUPERFICIE (Hectáreas)				IMPORTE (Euros)			TOTAL
	Declarada	Determinada	Comp. (2010)	Resuelta	FEADER	M.A.A.M.A.	C.A.P.	
15 PRODUCCIÓN INTEGRADA	14,45	14,45	14,45	14,42	2.860,93	0,00	715,23	3.576,16
								3.576,16

SUPERFICIE (Hectáreas)

REFERENCIA SIGPAC	CULTIVO	SEC_REG	Declarada	Prod. Integrada	Control C.	Conv. SIGPAC	Determinada
41-012-049-00132-002	80205	R	5,65	5,65	-	-	5,65
41-104-008-00001-003	80807	R	3,95	3,95	-	-	3,95
41-104-008-00004-001	80807	R	3,23	3,23	-	-	3,23
41-104-014-00021-001	80205	R	1,62	1,62	-	-	1,62

APELLIDOS Y NOMBRE / RAZÓN SOCIAL **NIF** **EXPEDIENTE**

LLOPIS RIVERA RAFAEL 28507385N 8006267

Resumen de superficies

GRUPO DE PAGO	SUPERFICIE (Hectáreas)				IMPORTE (Euros)			TOTAL
	Declarada	Determinada	Comp. (2010)	Resuelta	FEADER	M.A.A.M.A.	C.A.P.	
15 PRODUCCIÓN INTEGRADA	27,75	27,75	27,54	27,72	5.463,94	0,00	1.365,98	6.829,92
								6.829,92

SUPERFICIE (Hectáreas)

REFERENCIA SIGPAC	CULTIVO	SEC_REG	Declarada	Prod. Integrada	Control C.	Conv. SIGPAC	Determinada
41-012-049-00132-002	80205	R	5,65	5,65	-	-	5,65
41-079-053-00025-002	80807	R	10,00	10,00	-	-	10,00
41-104-008-00001-003	80807	R	3,95	3,95	-	-	3,95
41-104-008-00085-002	80807	R	3,12	3,12	-	-	3,12
41-104-014-00021-001	80205	R	1,42	1,42	-	-	1,42
41-104-014-00022-002	80205	R	3,61	3,61	-	-	3,61

APELLIDOS Y NOMBRE / RAZÓN SOCIAL **NIF** **EXPEDIENTE**

LLOPIS SERRANO ANTONIO 27287314E 8029490

Resumen de superficies

<u>GRUPO DE PAGO</u>	<u>SUPERFICIE (Hectáreas)</u>				<u>IMPORTE (Euros)</u>			<u>TOTAL</u>
	<u>Declarada</u>	<u>Determinada</u>	<u>Comp. (2010)</u>	<u>Resuelta</u>	<u>FEADER</u>	<u>M.A.A.M.A.</u>	<u>C.A.P.</u>	
15 PRODUCCIÓN INTEGRADA	6,95	6,95	7,03	6,95	1.378,88	0,00	344,72	1.723,60
								1.723,60

SUPERFICIE (Hectáreas)

<u>REFERENCIA SIGPAC</u>	<u>CULTIVO</u>	<u>SEC_REG</u>	<u>Declarada</u>	<u>Prod. Integrada</u>	<u>Control.C.</u>	<u>Conv. SIGPAC</u>	<u>Determinada</u>
41-104-010-00033-002	80807	R	6,95	6,95	-	-	6,95

APELLIDOS Y NOMBRE / RAZÓN SOCIAL **NIF** **EXPEDIENTE**

LLOPIS SERRANO LUIS 28873474X 8029618

Resumen de superficies

<u>GRUPO DE PAGO</u>	<u>SUPERFICIE (Hectáreas)</u>				<u>IMPORTE (Euros)</u>			<u>TOTAL</u>
	<u>Declarada</u>	<u>Determinada</u>	<u>Comp. (2010)</u>	<u>Resuelta</u>	<u>FEADER</u>	<u>M.A.A.M.A.</u>	<u>C.A.P.</u>	
15 PRODUCCIÓN INTEGRADA	6,96	6,96	7,04	6,96	1.380,86	0,00	345,22	1.726,08
								1.726,08

SUPERFICIE (Hectáreas)

<u>REFERENCIA SIGPAC</u>	<u>CULTIVO</u>	<u>SEC_REG</u>	<u>Declarada</u>	<u>Prod. Integrada</u>	<u>Control.C.</u>	<u>Conv. SIGPAC</u>	<u>Determinada</u>
41-104-010-00031-002	80807	R	1,43	1,43	-	-	1,43
41-104-010-00032-003	80807	R	5,53	5,53	-	-	5,53

APELLIDOS Y NOMBRE / RAZÓN SOCIAL **NIF** **EXPEDIENTE**

LLORIS GUANTER JOSE MIGUEL 28307878F 8005103

Resumen de superficies

<u>GRUPO DE PAGO</u>	<u>SUPERFICIE (Hectáreas)</u>				<u>IMPORTE (Euros)</u>			<u>TOTAL</u>
	<u>Declarada</u>	<u>Determinada</u>	<u>Comp. (2010)</u>	<u>Resuelta</u>	<u>FEADER</u>	<u>M.A.A.M.A.</u>	<u>C.A.P.</u>	
15 PRODUCCIÓN INTEGRADA	23,10	23,10	23,03	23,03	4.569,15	0,00	1.142,29	5.711,44
								5.711,44

SUPERFICIE (Hectáreas)

<u>REFERENCIA SIGPAC</u>	<u>CULTIVO</u>	<u>SEC_REG</u>	<u>Declarada</u>	<u>Prod. Integrada</u>	<u>Control.C.</u>	<u>Conv. SIGPAC</u>	<u>Determinada</u>
41-079-042-00037-002	80205	R	23,10	23,10	-	-	23,10

APELLIDOS Y NOMBRE / RAZÓN SOCIAL **NIF** **EXPEDIENTE**

LOBERA RUIZ ASUNCION 27817442T 8028539

Resumen de superficies

<u>GRUPO DE PAGO</u>	<u>SUPERFICIE (Hectáreas)</u>				<u>IMPORTE (Euros)</u>			<u>TOTAL</u>
	<u>Declarada</u>	<u>Determinada</u>	<u>Comp. (2010)</u>	<u>Resuelta</u>	<u>FEADER</u>	<u>M.A.A.M.A.</u>	<u>C.A.P.</u>	
15 PRODUCCIÓN INTEGRADA	41,29	41,29	41,47	41,29	8.089,56	0,00	2.022,39	10.111,95
								10.111,95

SUPERFICIE (Hectáreas)

<u>REFERENCIA SIGPAC</u>	<u>CULTIVO</u>	<u>SEC_REG</u>	<u>Declarada</u>	<u>Prod. Integrada</u>	<u>Control.C.</u>	<u>Conv. SIGPAC</u>	<u>Determinada</u>
41-079-004-00043-002	80205	R	4,79	4,79	-	-	4,79
41-079-004-00056-005	80205	R	3,04	3,04	-	-	3,04
41-079-005-00008-002	80205	R	9,17	9,17	-	-	9,17
41-079-005-00009-001	80205	R	4,26	4,26	-	-	4,26
41-079-005-00048-002	80205	R	3,75	3,75	-	-	3,75
41-079-006-00018-005	80205	R	10,36	10,36	-	-	10,36
41-079-008-00019-002	80205	R	5,92	5,92	-	-	5,92



APELLIDOS Y NOMBRE / RAZÓN SOCIAL**NIF****EXPEDIENTE**

LOPALSAT S.L

B41207994

8012198

Resumen de superficies

<u>GRUPO DE PAGO</u>	<u>SUPERFICIE (Hectáreas)</u>				<u>IMPORTE (Euros)</u>			<u>TOTAL</u>
	<u>Declarada</u>	<u>Determinada</u>	<u>Comp. (2010)</u>	<u>Resuelta</u>	<u>FEADER</u>	<u>M.A.A.M.A.</u>	<u>C.A.P.</u>	
15 PRODUCCIÓN INTEGRADA	133,22	133,22	132,78	132,78	15.839,06	0,00	3.959,77	19.798,83
								19.798,83

SUPERFICIE (Hectáreas)

<u>REFERENCIA SIGPAC</u>	<u>CULTIVO</u>	<u>SEC_REG</u>	<u>Declarada</u>	<u>Prod. Integrada</u>	<u>Control C.</u>	<u>Conv. SIGPAC</u>	<u>Determinada</u>
41-038-036-00028-001	80205	R	0,85	0,85	-	-	0,85
41-038-036-00028-002	80205	R	3,68	3,68	-	-	3,68
41-038-036-00028-003	80205	R	12,57	12,57	-	-	12,57
41-038-036-00030-001	80205	R	24,73	24,73	-	-	24,73
41-038-036-00030-002	80205	R	6,10	6,10	-	-	6,10
41-038-036-00030-004	80205	R	6,44	6,44	-	-	6,44
41-038-036-00030-005	80205	R	11,95	11,95	-	-	11,95
41-069-018-00003-001	80205	R	8,78	8,78	-	-	8,78
41-069-018-00003-002	80205	R	8,55	8,55	-	-	8,55
41-069-018-00003-003	80205	R	0,45	0,45	-	-	0,45
41-069-018-00003-004	80205	R	6,71	6,71	-	-	6,71
41-095-064-00038-002	80205	R	10,24	10,24	-	-	10,24
41-095-064-00038-003	80205	R	11,47	11,47	-	-	11,47
41-095-064-00039-003	80205	R	10,22	10,22	-	-	10,22
41-095-064-00039-004	80205	R	10,48	10,48	-	-	10,48

APELLIDOS Y NOMBRE / RAZÓN SOCIAL**NIF****EXPEDIENTE**

LOPEZ DIAZ ISABEL

27784001R

8004619

Resumen de superficies

<u>GRUPO DE PAGO</u>	<u>SUPERFICIE (Hectáreas)</u>				<u>IMPORTE (Euros)</u>			<u>TOTAL</u>
	<u>Declarada</u>	<u>Determinada</u>	<u>Comp. (2010)</u>	<u>Resuelta</u>	<u>FEADER</u>	<u>M.A.A.M.A.</u>	<u>C.A.P.</u>	
15 PRODUCCIÓN INTEGRADA	41,26	41,26	40,99	41,00	8.053,85	0,00	2.013,46	10.067,31
								10.067,31

SUPERFICIE (Hectáreas)

<u>REFERENCIA SIGPAC</u>	<u>CULTIVO</u>	<u>SEC_REG</u>	<u>Declarada</u>	<u>Prod. Integrada</u>	<u>Control C.</u>	<u>Conv. SIGPAC</u>	<u>Determinada</u>
41-104-003-00009-003	80205	R	9,86	9,86	-	-	9,86
41-104-004-00013-003	80205	R	21,55	21,55	-	-	21,55
41-104-004-00013-004	80205	R	9,85	9,85	-	-	9,85

APELLIDOS Y NOMBRE / RAZÓN SOCIAL**NIF****EXPEDIENTE**

LOPEZ LOPEZ FRANCISCO LORENZO

75351090P

8001722

Resumen de superficies

<u>GRUPO DE PAGO</u>	<u>SUPERFICIE (Hectáreas)</u>				<u>IMPORTE (Euros)</u>			<u>TOTAL</u>
	<u>Declarada</u>	<u>Determinada</u>	<u>Comp. (2010)</u>	<u>Resuelta</u>	<u>FEADER</u>	<u>M.A.A.M.A.</u>	<u>C.A.P.</u>	
15 PRODUCCIÓN INTEGRADA	31,66	31,66	23,52	23,71	4.666,37	0,00	1.166,59	5.832,96
								5.832,96

SUPERFICIE (Hectáreas)

<u>REFERENCIA SIGPAC</u>	<u>CULTIVO</u>	<u>SEC_REG</u>	<u>Declarada</u>	<u>Prod. Integrada</u>	<u>Control C.</u>	<u>Conv. SIGPAC</u>	<u>Determinada</u>
41-079-004-00042-001	80205	R	4,90	4,90	-	-	4,90
41-079-004-00052-002	80205	R	5,96	5,96	-	-	5,96
41-079-005-00035-002	80205	R	1,15	1,15	-	-	1,15
41-079-005-00039-001	80205	R	2,19	2,19	-	-	2,19
41-079-005-00043-001	80205	R	0,98	0,98	-	-	0,98
41-079-005-00044-002	80205	R	4,06	4,06	-	-	4,06
41-079-007-00006-002	80205	R	0,87	0,87	-	-	0,87
41-079-007-00008-002	80205	R	0,89	0,89	-	-	0,89
41-079-008-00009-002	80205	R	3,13	3,13	-	-	3,13
41-079-008-00040-001	80205	R	7,53	7,53	-	-	7,53

APELLIDOS Y NOMBRE / RAZÓN SOCIAL **NIF** **EXPEDIENTE**

LOPEZ PEREZ JOSEFA 28410789Q 8029264

Resumen de superficies

<u>GRUPO DE PAGO</u>	<u>SUPERFICIE (Hectáreas)</u>				<u>IMPORTE (Euros)</u>			<u>TOTAL</u>
	<u>Declarada</u>	<u>Determinada</u>	<u>Comp. (2010)</u>	<u>Resuelta</u>	<u>FEADER</u>	<u>M.A.A.M.A.</u>	<u>C.A.P.</u>	
15 PRODUCCIÓN INTEGRADA	8,67	8,67	8,50	8,51	1.686,40	0,00	421,60	2.108,00
								2.108,00

SUPERFICIE (Hectáreas)

<u>REFERENCIA SIGPAC</u>	<u>CULTIVO</u>	<u>SEC_REG</u>	<u>Declarada</u>	<u>Prod. Integrada</u>	<u>Control C.</u>	<u>Conv. SIGPAC</u>	<u>Determinada</u>
41-079-053-00059-002	80205	R	8,67	8,67	-	-	8,67

APELLIDOS Y NOMBRE / RAZÓN SOCIAL **NIF** **EXPEDIENTE**

MAESTRE BENJUMEA JUAN MARIA 27799368G 8012878

Resumen de superficies

<u>GRUPO DE PAGO</u>	<u>SUPERFICIE (Hectáreas)</u>				<u>IMPORTE (Euros)</u>			<u>TOTAL</u>
	<u>Declarada</u>	<u>Determinada</u>	<u>Comp. (2010)</u>	<u>Resuelta</u>	<u>FEADER</u>	<u>M.A.A.M.A.</u>	<u>C.A.P.</u>	
15 PRODUCCIÓN INTEGRADA	179,59	179,59	180,28	179,57	18.624,01	0,00	4.656,00	23.280,01
								23.280,01

SUPERFICIE (Hectáreas)

<u>REFERENCIA SIGPAC</u>	<u>CULTIVO</u>	<u>SEC_REG</u>	<u>Declarada</u>	<u>Prod. Integrada</u>	<u>Control C.</u>	<u>Conv. SIGPAC</u>	<u>Determinada</u>
41-104-001-00014-002	80314	R	8,97	8,97	-	-	8,97
41-104-001-00014-003	80314	R	4,45	4,45	-	-	4,45
41-104-001-00014-004	80314	R	11,27	11,27	-	-	11,27
41-104-007-00017-001	80205	R	13,32	13,32	-	-	13,32
41-104-007-00019-002	80205	R	15,00	15,00	-	-	15,00
41-104-007-00019-003	80205	R	12,81	12,81	-	-	12,81
41-104-007-00019-004	80205	R	12,25	12,25	-	-	12,25
41-104-007-00020-001	80205	R	16,12	16,12	-	-	16,12
41-104-007-00020-006	80205	R	22,20	22,20	-	-	22,20
41-104-007-00020-007	80205	R	22,47	22,47	-	-	22,47
41-104-007-00020-008	80205	R	24,60	24,60	-	-	24,60
41-104-007-00020-009	80205	R	16,13	16,13	-	-	16,13

APELLIDOS Y NOMBRE / RAZÓN SOCIAL **NIF** **EXPEDIENTE**

MAIRELES SANTAELLA FRANCISCO 34052706X 8027783

Resumen de superficies

<u>GRUPO DE PAGO</u>	<u>SUPERFICIE (Hectáreas)</u>				<u>IMPORTE (Euros)</u>			<u>TOTAL</u>
	<u>Declarada</u>	<u>Determinada</u>	<u>Comp. (2010)</u>	<u>Resuelta</u>	<u>FEADER</u>	<u>M.A.A.M.A.</u>	<u>C.A.P.</u>	
15 PRODUCCIÓN INTEGRADA	17,86	17,86	17,90	17,86	3.543,42	0,00	885,86	4.429,28
								4.429,28

SUPERFICIE (Hectáreas)

<u>REFERENCIA SIGPAC</u>	<u>CULTIVO</u>	<u>SEC_REG</u>	<u>Declarada</u>	<u>Prod. Integrada</u>	<u>Control C.</u>	<u>Conv. SIGPAC</u>	<u>Determinada</u>
41-079-005-00036-001	80205	R	4,75	4,75	-	-	4,75
41-079-006-00004-002	80205	R	1,98	1,98	-	-	1,98
41-079-006-00004-004	80205	R	0,18	0,18	-	-	0,18
41-079-006-00007-001	80205	R	0,99	0,99	-	-	0,99
41-079-006-00030-002	80205	R	1,93	1,93	-	-	1,93
41-079-007-00007-002	80205	R	1,60	1,60	-	-	1,60
41-079-008-00021-002	80205	R	6,43	6,43	-	-	6,43



APELLIDOS Y NOMBRE / RAZÓN SOCIAL **NIF** **EXPEDIENTE**
 MAÑEZ ALBEROLA FRANCISCA 20130638A 8001723

Resumen de superficies

GRUPO DE PAGO	SUPERFICIE (Hectáreas)				IMPORTE (Euros)			TOTAL
	Declarada	Determinada	Comp. (2010)	Resuelta	FEADER	M.A.A.M.A.	C.A.P.	
15 PRODUCCIÓN INTEGRADA	15,41	15,41	15,41	15,41	3.057,34	0,00	764,34	3.821,68
								3.821,68

SUPERFICIE (Hectáreas)

REFERENCIA SIGPAC	CULTIVO	SEC_REG	Declarada	Prod. Integrada	Control C.	Conv. SIGPAC	Determinada
41-104-012-00052-002	80205	R	7,77	7,77	-	-	7,77
41-104-012-00052-003	80205	R	7,64	7,64	-	-	7,64

APELLIDOS Y NOMBRE / RAZÓN SOCIAL **NIF** **EXPEDIENTE**
 MARCH JORDA VICENTE 27724141X 8027718

Resumen de superficies

GRUPO DE PAGO	SUPERFICIE (Hectáreas)				IMPORTE (Euros)			TOTAL
	Declarada	Determinada	Comp. (2010)	Resuelta	FEADER	M.A.A.M.A.	C.A.P.	
15 PRODUCCIÓN INTEGRADA	12,90	12,90	12,95	12,89	2.557,38	0,00	639,34	3.196,72
								3.196,72

SUPERFICIE (Hectáreas)

REFERENCIA SIGPAC	CULTIVO	SEC_REG	Declarada	Prod. Integrada	Control C.	Conv. SIGPAC	Determinada
41-079-053-00039-002	80205	R	12,90	12,90	-	-	12,90

APELLIDOS Y NOMBRE / RAZÓN SOCIAL **NIF** **EXPEDIENTE**
 MARI FERRER EMILIO 28325584A 8007438

Resumen de superficies

GRUPO DE PAGO	SUPERFICIE (Hectáreas)				IMPORTE (Euros)			TOTAL
	Declarada	Determinada	Comp. (2010)	Resuelta	FEADER	M.A.A.M.A.	C.A.P.	
15 PRODUCCIÓN INTEGRADA	13,28	13,28	13,24	13,27	2.626,82	0,00	656,70	3.283,52
								3.283,52

SUPERFICIE (Hectáreas)

REFERENCIA SIGPAC	CULTIVO	SEC_REG	Declarada	Prod. Integrada	Control C.	Conv. SIGPAC	Determinada
41-104-007-00016-001	80413	R	6,30	6,30	-	-	6,30
41-104-008-00086-001	80413	R	6,98	6,98	-	-	6,98

APELLIDOS Y NOMBRE / RAZÓN SOCIAL **NIF** **EXPEDIENTE**
 MARI FERRER VICENTE 28184339R 8002125

Resumen de superficies

GRUPO DE PAGO	SUPERFICIE (Hectáreas)				IMPORTE (Euros)			TOTAL
	Declarada	Determinada	Comp. (2010)	Resuelta	FEADER	M.A.A.M.A.	C.A.P.	
15 PRODUCCIÓN INTEGRADA	6,30	6,30	6,27	6,30	1.243,97	0,00	310,99	1.554,96
								1.554,96

SUPERFICIE (Hectáreas)

REFERENCIA SIGPAC	CULTIVO	SEC_REG	Declarada	Prod. Integrada	Control C.	Conv. SIGPAC	Determinada
41-104-007-00016-001	80413	R	6,30	6,30	-	-	6,30

APELLIDOS Y NOMBRE / RAZÓN SOCIAL **NIF** **EXPEDIENTE**
 MARI SAMPER MARIA DEL CARMEN 28551450D 8006487

Resumen de superficies

GRUPO DE PAGO	SUPERFICIE (Hectáreas)				IMPORTE (Euros)			TOTAL
	Declarada	Determinada	Comp. (2010)	Resuelta	FEADER	M.A.A.M.A.	C.A.P.	
15 PRODUCCIÓN INTEGRADA	23,28	23,28	23,54	23,26	4.614,78	0,00	1.153,70	5.768,48
								5.768,48

SUPERFICIE (Hectáreas)

REFERENCIA SIGPAC	CULTIVO	SEC_REG	Declarada	Prod. Integrada	Control C.	Conv. SIGPAC	Determinada
41-012-049-00001-002	80205	R	17,16	17,16	-	-	17,16
41-104-007-00011-001	80314	R	6,12	6,12	-	-	6,12

APELLIDOS Y NOMBRE / RAZÓN SOCIAL **NIF** **EXPEDIENTE**
 MARI SAMPER MARIA YOLANDA 28544205D 8014247

Resumen de superficies

GRUPO DE PAGO	SUPERFICIE (Hectáreas)				IMPORTE (Euros)			TOTAL
	Declarada	Determinada	Comp. (2010)	Resuelta	FEADER	M.A.A.M.A.	C.A.P.	
15 PRODUCCIÓN INTEGRADA	6,12	6,12	6,12	6,12	1.214,21	0,00	303,55	1.517,76
								1.517,76

SUPERFICIE (Hectáreas)

REFERENCIA SIGPAC	CULTIVO	SEC_REG	Declarada	Prod. Integrada	Control C.	Conv. SIGPAC	Determinada
41-104-007-00011-001	80205	R	6,12	6,12	-	-	6,12

APELLIDOS Y NOMBRE / RAZÓN SOCIAL **NIF** **EXPEDIENTE**
 MARIN ROMERO MARIA PILAR 52296215B 8022011

Resumen de superficies

GRUPO DE PAGO	SUPERFICIE (Hectáreas)				IMPORTE (Euros)			TOTAL
	Declarada	Determinada	Comp. (2010)	Resuelta	FEADER	M.A.A.M.A.	C.A.P.	
15 PRODUCCIÓN INTEGRADA	90,13	90,13	85,85	90,01	13.045,79	0,00	3.261,45	16.307,24
								16.307,24

SUPERFICIE (Hectáreas)

REFERENCIA SIGPAC	CULTIVO	SEC_REG	Declarada	Prod. Integrada	Control C.	Conv. SIGPAC	Determinada
41-020-029-00056-001	80205	R	13,75	13,75	-	-	13,75
41-020-029-00056-002	80205	R	0,07	0,07	-	-	0,07
41-020-029-00057-001	80205	R	21,24	70,12	-	-	21,24
41-020-029-00057-001	80807	R	48,88	70,12	-	-	48,88
41-079-043-00002-002	80302	R	4,53	4,53	-	-	4,53
41-079-043-00002-003	80302	R	19,87	19,87	-	-	19,87
41-079-043-00002-007	80302	R	2,20	2,20	-	-	2,20
41-079-043-00008-001	80302	R	8,53	8,53	-	-	8,53
41-079-043-00008-002	80302	R	6,12	6,12	-	-	6,12

APELLIDOS Y NOMBRE / RAZÓN SOCIAL **NIF** **EXPEDIENTE**
 MARISMAROCIO, S.L. B91501312 8012155

Resumen de superficies

GRUPO DE PAGO	SUPERFICIE (Hectáreas)				IMPORTE (Euros)			TOTAL
	Declarada	Determinada	Comp. (2010)	Resuelta	FEADER	M.A.A.M.A.	C.A.P.	
15 PRODUCCIÓN INTEGRADA	70,51	70,51	70,40	70,50	11.554,82	0,00	2.888,70	14.443,52
								14.443,52

SUPERFICIE (Hectáreas)

REFERENCIA SIGPAC	CULTIVO	SEC_REG	Declarada	Prod. Integrada	Control C.	Conv. SIGPAC	Determinada
41-069-018-00011-001	80205	R	11,78	11,78	-	-	11,78
41-069-018-00011-002	80205	R	11,60	11,60	-	-	11,60
41-069-018-00011-003	80205	R	11,89	11,89	-	-	11,89
41-069-018-00011-007	80205	R	11,65	11,65	-	-	11,65
41-069-018-00013-005	80205	R	11,84	11,84	-	-	11,84
41-069-018-00014-002	80205	R	11,75	11,75	-	-	11,75



APELLIDOS Y NOMBRE / RAZÓN SOCIAL **NIF** **EXPEDIENTE**

MARISMAS SAN JOSE, S.A. A41281577 8004166

Resumen de superficies

<u>GRUPO DE PAGO</u>	<u>SUPERFICIE (Hectáreas)</u>				<u>IMPORTE (Euros)</u>			<u>TOTAL</u>
	<u>Declarada</u>	<u>Determinada</u>	<u>Comp. (2010)</u>	<u>Resuelta</u>	<u>FEADER</u>	<u>M.A.A.M.A.</u>	<u>C.A.P.</u>	
15 PRODUCCIÓN INTEGRADA	93,37	93,37	93,07	93,37	13.475,53	0,00	3.368,88	16.844,41
								16.844,41

SUPERFICIE (Hectáreas)

<u>REFERENCIA SIGPAC</u>	<u>CULTIVO</u>	<u>SEC_REG</u>	<u>Declarada</u>	<u>Prod. Integrada</u>	<u>Control C.</u>	<u>Conv. SIGPAC</u>	<u>Determinada</u>
41-020-028-00062-001	80205	R	13,95	13,95	-	-	13,95
41-020-029-00007-002	80807	R	9,06	9,06	-	-	9,06
41-020-029-00007-003	80807	R	15,24	15,24	-	-	15,24
41-020-029-00009-002	80807	R	11,25	11,25	-	-	11,25
41-020-029-00009-003	80807	R	12,89	12,89	-	-	12,89
41-020-029-00098-001	80205	R	30,98	30,98	-	-	30,98

APELLIDOS Y NOMBRE / RAZÓN SOCIAL **NIF** **EXPEDIENTE**

MARQUEZ GARCIA JUANA MARIA 27278237F 8006269

Resumen de superficies

<u>GRUPO DE PAGO</u>	<u>SUPERFICIE (Hectáreas)</u>				<u>IMPORTE (Euros)</u>			<u>TOTAL</u>
	<u>Declarada</u>	<u>Determinada</u>	<u>Comp. (2010)</u>	<u>Resuelta</u>	<u>FEADER</u>	<u>M.A.A.M.A.</u>	<u>C.A.P.</u>	
15 PRODUCCIÓN INTEGRADA	8,61	8,61	8,46	8,46	1.678,46	0,00	419,62	2.098,08
								2.098,08

SUPERFICIE (Hectáreas)

<u>REFERENCIA SIGPAC</u>	<u>CULTIVO</u>	<u>SEC_REG</u>	<u>Declarada</u>	<u>Prod. Integrada</u>	<u>Control C.</u>	<u>Conv. SIGPAC</u>	<u>Determinada</u>
41-104-019-00009-001	80807	R	4,03	4,03	-	-	4,03
41-104-019-00010-001	80807	R	4,58	4,58	-	-	4,58

APELLIDOS Y NOMBRE / RAZÓN SOCIAL **NIF** **EXPEDIENTE**

MARQUEZ GRAU CARLOS 29435223F 8006151

Resumen de superficies

<u>GRUPO DE PAGO</u>	<u>SUPERFICIE (Hectáreas)</u>				<u>IMPORTE (Euros)</u>			<u>TOTAL</u>
	<u>Declarada</u>	<u>Determinada</u>	<u>Comp. (2010)</u>	<u>Resuelta</u>	<u>FEADER</u>	<u>M.A.A.M.A.</u>	<u>C.A.P.</u>	
15 PRODUCCIÓN INTEGRADA	41,18	41,18	40,84	41,02	8.035,99	0,00	2.009,00	10.044,99
								10.044,99

SUPERFICIE (Hectáreas)

<u>REFERENCIA SIGPAC</u>	<u>CULTIVO</u>	<u>SEC_REG</u>	<u>Declarada</u>	<u>Prod. Integrada</u>	<u>Control C.</u>	<u>Conv. SIGPAC</u>	<u>Determinada</u>
41-079-040-00014-001	80205	R	12,86	12,86	-	-	12,86
41-079-040-00015-002	80205	R	6,17	6,17	-	-	6,17
41-079-040-00016-001	80205	R	0,10	0,10	-	-	0,10
41-079-042-00004-002	80205	R	9,28	9,28	-	-	9,28
41-104-001-00001-001	80205	R	8,03	8,03	-	-	8,03
41-104-003-00004-001	80205	R	4,74	4,74	-	-	4,74

APELLIDOS Y NOMBRE / RAZÓN SOCIAL **NIF** **EXPEDIENTE**

MARQUEZ SANCHEZ ANTONIO 27885999V 8029693

Resumen de superficies

<u>GRUPO DE PAGO</u>	<u>SUPERFICIE (Hectáreas)</u>				<u>IMPORTE (Euros)</u>			<u>TOTAL</u>
	<u>Declarada</u>	<u>Determinada</u>	<u>Comp. (2010)</u>	<u>Resuelta</u>	<u>FEADER</u>	<u>M.A.A.M.A.</u>	<u>C.A.P.</u>	
15 PRODUCCIÓN INTEGRADA	4,60	4,60	4,66	4,60	912,64	0,00	228,16	1.140,80
								1.140,80

SUPERFICIE (Hectáreas)

<u>REFERENCIA SIGPAC</u>	<u>CULTIVO</u>	<u>SEC_REG</u>	<u>Declarada</u>	<u>Prod. Integrada</u>	<u>Control C.</u>	<u>Conv. SIGPAC</u>	<u>Determinada</u>
41-079-007-00031-002	80205	R	4,60	4,60	-	-	4,60

APELLIDOS Y NOMBRE / RAZÓN SOCIAL **NIF** **EXPEDIENTE**

MARQUEZ TOLEDO DOLORES 34057128Q 8011160

Resumen de superficies

GRUPO DE PAGO	SUPERFICIE (Hectáreas)				IMPORTE (Euros)			TOTAL
	Declarada	Determinada	Comp. (2010)	Resuelta	FEADER	M.A.A.M.A.	C.A.P.	
15 PRODUCCIÓN INTEGRADA	4,09	4,09	4,09	4,09	811,46	0,00	202,86	1.014,32
								1.014,32

SUPERFICIE (Hectáreas)

REFERENCIA SIGPAC	CULTIVO	SEC_REG	Declarada	Prod. Integrada	Control C.	Conv. SIGPAC	Determinada
41-079-019-00003-008	80205	R	4,09	4,09	-	-	4,09

APELLIDOS Y NOMBRE / RAZÓN SOCIAL **NIF** **EXPEDIENTE**

MARQUEZ TOLEDO JUAN ANTONIO 44600643D 8011161

Resumen de superficies

GRUPO DE PAGO	SUPERFICIE (Hectáreas)				IMPORTE (Euros)			TOTAL
	Declarada	Determinada	Comp. (2010)	Resuelta	FEADER	M.A.A.M.A.	C.A.P.	
15 PRODUCCIÓN INTEGRADA	9,46	9,46	2,01	4,73	398,78	0,00	99,70	498,48
								498,48

SUPERFICIE (Hectáreas)

REFERENCIA SIGPAC	CULTIVO	SEC_REG	Declarada	Prod. Integrada	Control C.	Conv. SIGPAC	Determinada
41-079-019-00003-007	80205	R	9,46	9,46	-	-	9,46

APELLIDOS Y NOMBRE / RAZÓN SOCIAL **NIF** **EXPEDIENTE**

MARQUEZ VALIENTE JOSE 28386116E 8002354

Resumen de superficies

GRUPO DE PAGO	SUPERFICIE (Hectáreas)				IMPORTE (Euros)			TOTAL
	Declarada	Determinada	Comp. (2010)	Resuelta	FEADER	M.A.A.M.A.	C.A.P.	
15 PRODUCCIÓN INTEGRADA	9,50	9,50	9,50	9,50	1.884,80	0,00	471,20	2.356,00
								2.356,00

SUPERFICIE (Hectáreas)

REFERENCIA SIGPAC	CULTIVO	SEC_REG	Declarada	Prod. Integrada	Control C.	Conv. SIGPAC	Determinada
41-079-019-00003-005	80205	R	9,50	9,50	-	-	9,50

APELLIDOS Y NOMBRE / RAZÓN SOCIAL **NIF** **EXPEDIENTE**

MARTI LUJAN DEMETRIO 20742935V 8028970

Resumen de superficies

GRUPO DE PAGO	SUPERFICIE (Hectáreas)				IMPORTE (Euros)			TOTAL
	Declarada	Determinada	Comp. (2010)	Resuelta	FEADER	M.A.A.M.A.	C.A.P.	
15 PRODUCCIÓN INTEGRADA	18,34	18,34	18,12	18,06	3.583,10	0,00	895,78	4.478,88
								4.478,88

SUPERFICIE (Hectáreas)

REFERENCIA SIGPAC	CULTIVO	SEC_REG	Declarada	Prod. Integrada	Control C.	Conv. SIGPAC	Determinada
41-012-049-00129-001	80791	R	8,00	8,00	-	-	8,00
41-012-049-00191-002	80791	R	10,34	10,34	-	-	10,34

APELLIDOS Y NOMBRE / RAZÓN SOCIAL **NIF** **EXPEDIENTE**

MARTINEZ ALVAREZ MARIANO 28755344P 8006270

Resumen de superficies

GRUPO DE PAGO	SUPERFICIE (Hectáreas)				IMPORTE (Euros)			TOTAL
	Declarada	Determinada	Comp. (2010)	Resuelta	FEADER	M.A.A.M.A.	C.A.P.	
15 PRODUCCIÓN INTEGRADA	11,55	11,55	11,63	11,55	2.291,52	0,00	572,88	2.864,40
								2.864,40

SUPERFICIE (Hectáreas)

REFERENCIA SIGPAC	CULTIVO	SEC_REG	Declarada	Prod. Integrada	Control C.	Conv. SIGPAC	Determinada
41-104-019-00021-001	80807	R	11,55	11,55	-	-	11,55

APELLIDOS Y NOMBRE / RAZÓN SOCIAL **NIF** **EXPEDIENTE**
 MARTINEZ BOIX DANIEL 75480172Z 8002416

Resumen de superficies

GRUPO DE PAGO	SUPERFICIE (Hectáreas)				IMPORTE (Euros)			TOTAL
	Declarada	Determinada	Comp. (2010)	Resuelta	FEADER	M.A.A.M.A.	C.A.P.	
15 PRODUCCIÓN INTEGRADA	7,17	7,17	7,16	7,17	1.420,54	0,00	355,14	1.775,68
								1.775,68

SUPERFICIE (Hectáreas)

REFERENCIA SIGPAC	CULTIVO	SEC_REG	Declarada	Prod. Integrada	Control C.	Conv. SIGPAC	Determinada
41-104-008-00033-002	80205	R	7,17	7,17	-	-	7,17

APELLIDOS Y NOMBRE / RAZÓN SOCIAL **NIF** **EXPEDIENTE**
 MARTINEZ GARCIA ENRIQUE 28338296L 8028384

Resumen de superficies

GRUPO DE PAGO	SUPERFICIE (Hectáreas)				IMPORTE (Euros)			TOTAL
	Declarada	Determinada	Comp. (2010)	Resuelta	FEADER	M.A.A.M.A.	C.A.P.	
15 PRODUCCIÓN INTEGRADA	7,90	7,90	7,88	7,84	1.555,46	0,00	388,86	1.944,32
								1.944,32

SUPERFICIE (Hectáreas)

REFERENCIA SIGPAC	CULTIVO	SEC_REG	Declarada	Prod. Integrada	Control C.	Conv. SIGPAC	Determinada
41-079-053-00009-002	80205	R	7,90	7,90	-	-	7,90

APELLIDOS Y NOMBRE / RAZÓN SOCIAL **NIF** **EXPEDIENTE**
 MARTINEZ GARCIA FILOMENA 28531215Z 8002417

Resumen de superficies

GRUPO DE PAGO	SUPERFICIE (Hectáreas)				IMPORTE (Euros)			TOTAL
	Declarada	Determinada	Comp. (2010)	Resuelta	FEADER	M.A.A.M.A.	C.A.P.	
15 PRODUCCIÓN INTEGRADA	5,03	5,03	4,99	5,03	990,02	0,00	247,50	1.237,52
								1.237,52

SUPERFICIE (Hectáreas)

REFERENCIA SIGPAC	CULTIVO	SEC_REG	Declarada	Prod. Integrada	Control C.	Conv. SIGPAC	Determinada
41-079-051-00008-003	80205	R	4,86	4,86	-	-	4,86
41-079-051-00008-004	80205	R	0,17	0,17	-	-	0,17

APELLIDOS Y NOMBRE / RAZÓN SOCIAL **NIF** **EXPEDIENTE**
 MARTINEZ GARCIA JOSE 34054037F 8003533

Resumen de superficies

GRUPO DE PAGO	SUPERFICIE (Hectáreas)				IMPORTE (Euros)			TOTAL
	Declarada	Determinada	Comp. (2010)	Resuelta	FEADER	M.A.A.M.A.	C.A.P.	
15 PRODUCCIÓN INTEGRADA	9,65	9,65	9,65	9,65	1.914,56	0,00	478,64	2.393,20
								2.393,20

SUPERFICIE (Hectáreas)

REFERENCIA SIGPAC	CULTIVO	SEC_REG	Declarada	Prod. Integrada	Control C.	Conv. SIGPAC	Determinada
41-079-019-00003-005	80205	R	9,65	9,65	-	-	9,65

APELLIDOS Y NOMBRE / RAZÓN SOCIAL **NIF** **EXPEDIENTE**
 MARTINEZ GARCIA MARIA DEL CARMEN 75321495Z 8029392

Resumen de superficies

GRUPO DE PAGO	SUPERFICIE (Hectáreas)				IMPORTE (Euros)			TOTAL
	Declarada	Determinada	Comp. (2010)	Resuelta	FEADER	M.A.A.M.A.	C.A.P.	
15 PRODUCCIÓN INTEGRADA	5,00	5,00	5,00	5,00	992,00	0,00	248,00	1.240,00
								1.240,00

SUPERFICIE (Hectáreas)

REFERENCIA SIGPAC	CULTIVO	SEC_REG	Declarada	Prod. Integrada	Control C.	Conv. SIGPAC	Determinada
41-079-051-00008-003	80205	R	5,00	5,00	-	-	5,00

APELLIDOS Y NOMBRE / RAZÓN SOCIAL **NIF** **EXPEDIENTE**

MARTINEZ GILGADO EUSEBIO 27773683X 8008230

Resumen de superficies

GRUPO DE PAGO	SUPERFICIE (Hectáreas)				IMPORTE (Euros)			TOTAL
	Declarada	Determinada	Comp. (2010)	Resuelta	FEADER	M.A.A.M.A.	C.A.P.	
15 PRODUCCIÓN INTEGRADA	10,00	10,00	10,00	10,00	1.984,00	0,00	496,00	2.480,00
								2.480,00

SUPERFICIE (Hectáreas)

REFERENCIA SIGPAC	CULTIVO	SEC_REG	Declarada	Prod. Integrada	Control C.	Conv. SIGPAC	Determinada
41-079-019-00003-005	80205	R	10,00	10,00	-	-	10,00

APELLIDOS Y NOMBRE / RAZÓN SOCIAL **NIF** **EXPEDIENTE**

MARTINEZ PEREZ ANTONIO 34055101J 8003534

Resumen de superficies

GRUPO DE PAGO	SUPERFICIE (Hectáreas)				IMPORTE (Euros)			TOTAL
	Declarada	Determinada	Comp. (2010)	Resuelta	FEADER	M.A.A.M.A.	C.A.P.	
15 PRODUCCIÓN INTEGRADA	21,21	21,21	21,35	21,18	4.202,11	0,00	1.050,53	5.252,64
								5.252,64

SUPERFICIE (Hectáreas)

REFERENCIA SIGPAC	CULTIVO	SEC_REG	Declarada	Prod. Integrada	Control C.	Conv. SIGPAC	Determinada
41-079-020-00015-003	80205	R	9,78	9,78	-	-	9,78
41-079-030-00002-002	80205	R	5,60	5,60	-	-	5,60
41-079-030-00002-003	80205	R	5,83	5,83	-	-	5,83

APELLIDOS Y NOMBRE / RAZÓN SOCIAL **NIF** **EXPEDIENTE**

MARTINEZ PEREZ JOSE MARIA 34059820V 8028920

Resumen de superficies

GRUPO DE PAGO	SUPERFICIE (Hectáreas)				IMPORTE (Euros)			TOTAL
	Declarada	Determinada	Comp. (2010)	Resuelta	FEADER	M.A.A.M.A.	C.A.P.	
15 PRODUCCIÓN INTEGRADA	20,92	20,92	20,90	20,84	4.134,66	0,00	1.033,66	5.168,32
								5.168,32

SUPERFICIE (Hectáreas)

REFERENCIA SIGPAC	CULTIVO	SEC_REG	Declarada	Prod. Integrada	Control C.	Conv. SIGPAC	Determinada
41-079-020-00016-002	80205	R	9,29	9,29	-	-	9,29
41-079-020-00016-003	80205	R	3,70	3,70	-	-	3,70
41-079-020-00019-001	80205	R	5,67	5,67	-	-	5,67
41-079-020-00021-002	80205	R	2,26	2,26	-	-	2,26

APELLIDOS Y NOMBRE / RAZÓN SOCIAL **NIF** **EXPEDIENTE**

MARTINEZ RUA ENRIQUE DAVID 34058618B 8002968

Resumen de superficies

GRUPO DE PAGO	SUPERFICIE (Hectáreas)				IMPORTE (Euros)			TOTAL
	Declarada	Determinada	Comp. (2010)	Resuelta	FEADER	M.A.A.M.A.	C.A.P.	
15 PRODUCCIÓN INTEGRADA	9,07	9,07	9,36	9,07	1.799,49	0,00	449,87	2.249,36
								2.249,36

SUPERFICIE (Hectáreas)

REFERENCIA SIGPAC	CULTIVO	SEC_REG	Declarada	Prod. Integrada	Control C.	Conv. SIGPAC	Determinada
41-079-053-00008-002	80205	R	9,07	9,07	-	-	9,07



APELLIDOS Y NOMBRE / RAZÓN SOCIAL **NIF** **EXPEDIENTE**

MARTINEZ RUA JOSE 34054045S 8003498

Resumen de superficies

<u>GRUPO DE PAGO</u>	<u>SUPERFICIE (Hectáreas)</u>				<u>IMPORTE (Euros)</u>			<u>TOTAL</u>
	<u>Declarada</u>	<u>Determinada</u>	<u>Comp. (2010)</u>	<u>Resuelta</u>	<u>FEADER</u>	<u>M.A.A.M.A.</u>	<u>C.A.P.</u>	
15 PRODUCCIÓN INTEGRADA	9,40	9,40	9,43	9,40	1.864,96	0,00	466,24	2.331,20
								2.331,20

SUPERFICIE (Hectáreas)

<u>REFERENCIA SIGPAC</u>	<u>CULTIVO</u>	<u>SEC_REG</u>	<u>Declarada</u>	<u>Prod. Integrada</u>	<u>Control C.</u>	<u>Conv. SIGPAC</u>	<u>Determinada</u>
41-104-017-00008-001	80205	R	0,02	0,02	-	-	0,02
41-104-017-00009-002	80205	R	4,76	4,76	-	-	4,76
41-104-017-00018-001	80807	R	4,62	4,62	-	-	4,62

APELLIDOS Y NOMBRE / RAZÓN SOCIAL **NIF** **EXPEDIENTE**

MARTORELL MARQUES JOSE VICENTE 28690484P 8005799

Resumen de superficies

<u>GRUPO DE PAGO</u>	<u>SUPERFICIE (Hectáreas)</u>				<u>IMPORTE (Euros)</u>			<u>TOTAL</u>
	<u>Declarada</u>	<u>Determinada</u>	<u>Comp. (2010)</u>	<u>Resuelta</u>	<u>FEADER</u>	<u>M.A.A.M.A.</u>	<u>C.A.P.</u>	
15 PRODUCCIÓN INTEGRADA	5,78	5,78	6,05	5,78	1.146,75	0,00	286,69	1.433,44
								1.433,44

SUPERFICIE (Hectáreas)

<u>REFERENCIA SIGPAC</u>	<u>CULTIVO</u>	<u>SEC_REG</u>	<u>Declarada</u>	<u>Prod. Integrada</u>	<u>Control C.</u>	<u>Conv. SIGPAC</u>	<u>Determinada</u>
41-079-033-00023-002	80205	R	5,78	5,78	-	-	5,78

APELLIDOS Y NOMBRE / RAZÓN SOCIAL **NIF** **EXPEDIENTE**

MARTOS FERNANDEZ JOSE 19435322T 8027906

Resumen de superficies

<u>GRUPO DE PAGO</u>	<u>SUPERFICIE (Hectáreas)</u>				<u>IMPORTE (Euros)</u>			<u>TOTAL</u>
	<u>Declarada</u>	<u>Determinada</u>	<u>Comp. (2010)</u>	<u>Resuelta</u>	<u>FEADER</u>	<u>M.A.A.M.A.</u>	<u>C.A.P.</u>	
15 PRODUCCIÓN INTEGRADA	7,10	7,10	7,10	7,10	1.408,64	0,00	352,16	1.760,80
								1.760,80

SUPERFICIE (Hectáreas)

<u>REFERENCIA SIGPAC</u>	<u>CULTIVO</u>	<u>SEC_REG</u>	<u>Declarada</u>	<u>Prod. Integrada</u>	<u>Control C.</u>	<u>Conv. SIGPAC</u>	<u>Determinada</u>
41-079-051-00015-003	80205	R	7,10	7,10	-	-	7,10

APELLIDOS Y NOMBRE / RAZÓN SOCIAL **NIF** **EXPEDIENTE**

MAYCA Y VIOLETA, SL B91132381 8014684

Resumen de superficies

<u>GRUPO DE PAGO</u>	<u>SUPERFICIE (Hectáreas)</u>				<u>IMPORTE (Euros)</u>			<u>TOTAL</u>
	<u>Declarada</u>	<u>Determinada</u>	<u>Comp. (2010)</u>	<u>Resuelta</u>	<u>FEADER</u>	<u>M.A.A.M.A.</u>	<u>C.A.P.</u>	
15 PRODUCCIÓN INTEGRADA	100,66	100,66	92,24	92,19	13.423,15	0,00	3.355,79	16.778,94
								16.778,94

SUPERFICIE (Hectáreas)

<u>REFERENCIA SIGPAC</u>	<u>CULTIVO</u>	<u>SEC_REG</u>	<u>Declarada</u>	<u>Prod. Integrada</u>	<u>Control C.</u>	<u>Conv. SIGPAC</u>	<u>Determinada</u>
41-104-001-00009-001	80205	R	5,10	5,10	-	-	5,10
41-104-001-00009-002	80205	R	6,59	6,59	-	-	6,59
41-104-001-00009-005	80205	R	15,16	15,16	-	-	15,16
41-104-001-00009-006	80205	R	13,56	13,56	-	-	13,56
41-104-001-00010-001	80205	R	20,23	20,23	-	-	20,23
41-104-001-00010-003	80205	R	4,76	4,76	-	-	4,76
41-104-001-00010-004	80205	R	1,62	1,62	-	-	1,62
41-104-001-00012-002	80205	R	16,94	16,94	-	-	16,94
41-104-001-00013-002	80205	R	4,17	4,17	-	-	4,17
41-104-001-00013-003	80205	R	2,74	2,74	-	-	2,74
41-104-001-00013-004	80205	R	1,89	1,89	-	-	1,89
41-104-001-00013-005	80205	R	7,90	7,90	-	-	7,90

APELLIDOS Y NOMBRE / RAZÓN SOCIAL **NIF** **EXPEDIENTE**

MAYO CARDENAS ANA 75351185B 8028239

Resumen de superficies

<u>GRUPO DE PAGO</u>	<u>SUPERFICIE (Hectáreas)</u>				<u>IMPORTE (Euros)</u>			<u>TOTAL</u>
	<u>Declarada</u>	<u>Determinada</u>	<u>Comp. (2010)</u>	<u>Resuelta</u>	<u>FEADER</u>	<u>M.A.A.M.A.</u>	<u>C.A.P.</u>	
15 PRODUCCIÓN INTEGRADA	3,14	3,14	3,15	3,14	622,98	0,00	155,74	778,72
								778,72

SUPERFICIE (Hectáreas)

<u>REFERENCIA SIGPAC</u>	<u>CULTIVO</u>	<u>SEC_REG</u>	<u>Declarada</u>	<u>Prod. Integrada</u>	<u>Control C.</u>	<u>Conv. SIGPAC</u>	<u>Determinada</u>
41-079-008-00011-002	80205	R	3,14	3,14	-	-	3,14

APELLIDOS Y NOMBRE / RAZÓN SOCIAL **NIF** **EXPEDIENTE**

MERINILLAS S.L. B91001073 8018306

Resumen de superficies

<u>GRUPO DE PAGO</u>	<u>SUPERFICIE (Hectáreas)</u>				<u>IMPORTE (Euros)</u>			<u>TOTAL</u>
	<u>Declarada</u>	<u>Determinada</u>	<u>Comp. (2010)</u>	<u>Resuelta</u>	<u>FEADER</u>	<u>M.A.A.M.A.</u>	<u>C.A.P.</u>	
15 PRODUCCIÓN INTEGRADA	88,27	88,27	87,51	87,32	13.133,29	0,00	3.283,32	16.416,61
								16.416,61

SUPERFICIE (Hectáreas)

<u>REFERENCIA SIGPAC</u>	<u>CULTIVO</u>	<u>SEC_REG</u>	<u>Declarada</u>	<u>Prod. Integrada</u>	<u>Control C.</u>	<u>Conv. SIGPAC</u>	<u>Determinada</u>
41-012-049-00087-001	80205	R	9,94	9,94	-	-	9,94
41-012-049-00088-001	80205	R	12,50	12,50	-	-	12,50
41-012-049-00089-001	80205	R	12,40	12,40	-	-	12,40
41-012-049-00090-002	80205	R	12,82	12,82	-	-	12,82
41-012-049-00091-001	80205	R	4,69	4,69	-	-	4,69
41-012-049-00092-002	80205	R	4,77	4,77	-	-	4,77
41-012-049-00096-001	80205	R	9,20	9,20	-	-	9,20
41-012-049-00097-001	80205	R	11,94	11,94	-	-	11,94
41-012-049-00098-001	80205	R	10,01	10,01	-	-	10,01

APELLIDOS Y NOMBRE / RAZÓN SOCIAL **NIF** **EXPEDIENTE**

MIGUEL RIBERA VICENTA DE LOS REYES 27859918H 8002418

Resumen de superficies

<u>GRUPO DE PAGO</u>	<u>SUPERFICIE (Hectáreas)</u>				<u>IMPORTE (Euros)</u>			<u>TOTAL</u>
	<u>Declarada</u>	<u>Determinada</u>	<u>Comp. (2010)</u>	<u>Resuelta</u>	<u>FEADER</u>	<u>M.A.A.M.A.</u>	<u>C.A.P.</u>	
15 PRODUCCIÓN INTEGRADA	27,12	27,12	27,30	27,07	5.370,69	0,00	1.342,67	6.713,36
								6.713,36

SUPERFICIE (Hectáreas)

<u>REFERENCIA SIGPAC</u>	<u>CULTIVO</u>	<u>SEC_REG</u>	<u>Declarada</u>	<u>Prod. Integrada</u>	<u>Control C.</u>	<u>Conv. SIGPAC</u>	<u>Determinada</u>
41-079-054-00018-006	80807	R	14,05	14,05	-	-	14,05
41-079-054-00053-002	80807	R	6,05	6,05	-	-	6,05
41-104-005-00004-002	80807	R	7,02	7,02	-	-	7,02

APELLIDOS Y NOMBRE / RAZÓN SOCIAL **NIF** **EXPEDIENTE**

MILAN MILAN JUAN 28313374Y 8029751

Resumen de superficies

<u>GRUPO DE PAGO</u>	<u>SUPERFICIE (Hectáreas)</u>				<u>IMPORTE (Euros)</u>			<u>TOTAL</u>
	<u>Declarada</u>	<u>Determinada</u>	<u>Comp. (2010)</u>	<u>Resuelta</u>	<u>FEADER</u>	<u>M.A.A.M.A.</u>	<u>C.A.P.</u>	
15 PRODUCCIÓN INTEGRADA	21,18	21,18	10,59	10,59	2.101,06	0,00	525,26	2.626,32
								2.626,32

SUPERFICIE (Hectáreas)

<u>REFERENCIA SIGPAC</u>	<u>CULTIVO</u>	<u>SEC_REG</u>	<u>Declarada</u>	<u>Prod. Integrada</u>	<u>Control C.</u>	<u>Conv. SIGPAC</u>	<u>Determinada</u>
41-079-019-00003-005	80205	R	21,18	21,18	-	-	21,18

APELLIDOS Y NOMBRE / RAZÓN SOCIAL **NIF** **EXPEDIENTE**

MILAN MILAN NATIVIDAD 27908504M 8029694

Resumen de superficies

GRUPO DE PAGO	SUPERFICIE (Hectáreas)				IMPORTE (Euros)			TOTAL
	Declarada	Determinada	Comp. (2010)	Resuelta	FEADER	M.A.A.M.A.	C.A.P.	
15 PRODUCCIÓN INTEGRADA	7,57	7,57	4,83	4,83	958,27	0,00	239,57	1.197,84
								1.197,84

SUPERFICIE (Hectáreas)

REFERENCIA SIGPAC	CULTIVO	SEC_REG	Declarada	Prod. Integrada	Control C.	Conv. SIGPAC	Determinada
41-079-019-00003-005	80205	R	5,48	5,48	-	-	5,48
41-079-019-00003-007	80205	R	1,06	1,06	-	-	1,06
41-079-019-00003-008	80205	R	1,03	1,03	-	-	1,03

APELLIDOS Y NOMBRE / RAZÓN SOCIAL **NIF** **EXPEDIENTE**

MILAN PEREZ JOSE 28298543X 8029647

Resumen de superficies

GRUPO DE PAGO	SUPERFICIE (Hectáreas)				IMPORTE (Euros)			TOTAL
	Declarada	Determinada	Comp. (2010)	Resuelta	FEADER	M.A.A.M.A.	C.A.P.	
15 PRODUCCIÓN INTEGRADA	15,21	15,21	9,72	9,72	1.928,45	0,00	482,11	2.410,56
								2.410,56

SUPERFICIE (Hectáreas)

REFERENCIA SIGPAC	CULTIVO	SEC_REG	Declarada	Prod. Integrada	Control C.	Conv. SIGPAC	Determinada
41-079-019-00003-005	80205	R	10,98	10,98	-	-	10,98
41-079-019-00003-007	80205	R	2,14	2,14	-	-	2,14
41-079-019-00003-008	80205	R	2,09	2,09	-	-	2,09

APELLIDOS Y NOMBRE / RAZÓN SOCIAL **NIF** **EXPEDIENTE**

MIRAGALL RODRIGO JOSE FRANCISCO 27904547G 8010884

Resumen de superficies

GRUPO DE PAGO	SUPERFICIE (Hectáreas)				IMPORTE (Euros)			TOTAL
	Declarada	Determinada	Comp. (2010)	Resuelta	FEADER	M.A.A.M.A.	C.A.P.	
15 PRODUCCIÓN INTEGRADA	24,70	24,70	24,78	24,57	4.874,69	0,00	1.218,67	6.093,36
								6.093,36

SUPERFICIE (Hectáreas)

REFERENCIA SIGPAC	CULTIVO	SEC_REG	Declarada	Prod. Integrada	Control C.	Conv. SIGPAC	Determinada
41-012-049-00199-001	80205	R	9,25	9,25	-	-	9,25
41-079-052-00013-002	80205	R	6,71	6,71	-	-	6,71
41-079-052-00027-001	80205	R	8,74	8,74	-	-	8,74

APELLIDOS Y NOMBRE / RAZÓN SOCIAL **NIF** **EXPEDIENTE**

MIRAGALL RODRIGO MARIA SALES 27283534Z 8006271

Resumen de superficies

GRUPO DE PAGO	SUPERFICIE (Hectáreas)				IMPORTE (Euros)			TOTAL
	Declarada	Determinada	Comp. (2010)	Resuelta	FEADER	M.A.A.M.A.	C.A.P.	
15 PRODUCCIÓN INTEGRADA	9,70	9,70	9,70	9,69	1.922,50	0,00	480,62	2.403,12
								2.403,12

SUPERFICIE (Hectáreas)

REFERENCIA SIGPAC	CULTIVO	SEC_REG	Declarada	Prod. Integrada	Control C.	Conv. SIGPAC	Determinada
41-104-016-00011-001	80807	R	9,70	9,70	-	-	9,70



APELLIDOS Y NOMBRE / RAZÓN SOCIAL **NIF** **EXPEDIENTE**

MOLL ALAPONT JAVIER 44602017A 8002419

Resumen de superficies

GRUPO DE PAGO	SUPERFICIE (Hectáreas)				IMPORTE (Euros)			TOTAL
	Declarada	Determinada	Comp. (2010)	Resuelta	FEADER	M.A.A.M.A.	C.A.P.	
15 PRODUCCIÓN INTEGRADA	17,18	17,18	17,05	17,01	3.374,78	0,00	843,70	4.218,48
								4.218,48

SUPERFICIE (Hectáreas)

REFERENCIA SIGPAC	CULTIVO	SEC_REG	Declarada	Prod. Integrada	Control C.	Conv. SIGPAC	Determinada
41-012-049-00138-001	80205	R	9,37	9,37	-	-	9,37
41-079-033-00019-002	80205	R	4,50	4,50	-	-	4,50
41-079-033-00020-002	80205	R	3,31	3,31	-	-	3,31

APELLIDOS Y NOMBRE / RAZÓN SOCIAL **NIF** **EXPEDIENTE**

MOLL SOLVES SALVADORA LUCIA 27289479W 8002420

Resumen de superficies

GRUPO DE PAGO	SUPERFICIE (Hectáreas)				IMPORTE (Euros)			TOTAL
	Declarada	Determinada	Comp. (2010)	Resuelta	FEADER	M.A.A.M.A.	C.A.P.	
15 PRODUCCIÓN INTEGRADA	66,72	66,72	66,70	66,35	11.072,70	0,00	2.768,18	13.840,88
								13.840,88

SUPERFICIE (Hectáreas)

REFERENCIA SIGPAC	CULTIVO	SEC_REG	Declarada	Prod. Integrada	Control C.	Conv. SIGPAC	Determinada
41-012-049-00026-002	80205	R	13,87	13,87	-	-	13,87
41-012-049-00130-001	80205	R	12,87	12,87	-	-	12,87
41-012-049-00166-001	80205	R	9,53	9,53	-	-	9,53
41-079-033-00032-002	80413	R	7,93	7,93	-	-	7,93
41-104-010-00054-001	80205	R	8,64	8,64	-	-	8,64
41-104-010-00055-002	80205	R	7,42	7,42	-	-	7,42
41-104-010-00060-002	80205	R	4,91	4,91	-	-	4,91
41-104-010-00060-003	80205	R	1,55	1,55	-	-	1,55

APELLIDOS Y NOMBRE / RAZÓN SOCIAL **NIF** **EXPEDIENTE**

MOMPARLER CANOS MARIA 27869637P 8030699

Resumen de superficies

GRUPO DE PAGO	SUPERFICIE (Hectáreas)				IMPORTE (Euros)			TOTAL
	Declarada	Determinada	Comp. (2010)	Resuelta	FEADER	M.A.A.M.A.	C.A.P.	
15 PRODUCCIÓN INTEGRADA	15,06	15,06	15,06	15,06	2.987,90	0,00	746,98	3.734,88
								3.734,88

SUPERFICIE (Hectáreas)

REFERENCIA SIGPAC	CULTIVO	SEC_REG	Declarada	Prod. Integrada	Control C.	Conv. SIGPAC	Determinada
41-104-014-00005-002	80205	R	5,08	5,08	-	-	5,08
41-104-014-00014-002	80205	R	3,28	3,28	-	-	3,28
41-104-014-00015-001	80205	R	3,45	3,45	-	-	3,45
41-104-014-00016-001	80205	R	3,25	3,25	-	-	3,25

APELLIDOS Y NOMBRE / RAZÓN SOCIAL **NIF** **EXPEDIENTE**

MONTES VERDUGO DIEGO 27276680Z 8006273

Resumen de superficies

GRUPO DE PAGO	SUPERFICIE (Hectáreas)				IMPORTE (Euros)			TOTAL
	Declarada	Determinada	Comp. (2010)	Resuelta	FEADER	M.A.A.M.A.	C.A.P.	
15 PRODUCCIÓN INTEGRADA	4,03	4,03	4,04	4,03	799,55	0,00	199,89	999,44
								999,44

SUPERFICIE (Hectáreas)

REFERENCIA SIGPAC	CULTIVO	SEC_REG	Declarada	Prod. Integrada	Control C.	Conv. SIGPAC	Determinada
41-079-032-00011-002	80205	R	4,03	4,03	-	-	4,03

APELLIDOS Y NOMBRE / RAZÓN SOCIAL **NIF** **EXPEDIENTE**

MONTES VERDUGO MARIA DE LA 34055346M 8006274

Resumen de superficies

GRUPO DE PAGO	SUPERFICIE (Hectáreas)				IMPORTE (Euros)			TOTAL
	Declarada	Determinada	Comp. (2010)	Resuelta	FEADER	M.A.A.M.A.	C.A.P.	
15 PRODUCCIÓN INTEGRADA	3,23	3,23	3,23	3,23	640,83	0,00	160,21	801,04
								801,04

SUPERFICIE (Hectáreas)

REFERENCIA SIGPAC	CULTIVO	SEC_REG	Declarada	Prod. Integrada	Control C.	Conv. SIGPAC	Determinada
41-104-010-00016-001	80205	R	3,23	3,23	-	-	3,23

APELLIDOS Y NOMBRE / RAZÓN SOCIAL **NIF** **EXPEDIENTE**

MONTES VERDUGO MONTSERRAT 34051033Q 8008231

Resumen de superficies

GRUPO DE PAGO	SUPERFICIE (Hectáreas)				IMPORTE (Euros)			TOTAL
	Declarada	Determinada	Comp. (2010)	Resuelta	FEADER	M.A.A.M.A.	C.A.P.	
15 PRODUCCIÓN INTEGRADA	3,23	3,23	3,23	3,23	640,83	0,00	160,21	801,04
								801,04

SUPERFICIE (Hectáreas)

REFERENCIA SIGPAC	CULTIVO	SEC_REG	Declarada	Prod. Integrada	Control C.	Conv. SIGPAC	Determinada
41-104-010-00016-001	80205	R	3,23	3,23	-	-	3,23

APELLIDOS Y NOMBRE / RAZÓN SOCIAL **NIF** **EXPEDIENTE**

MORENO MURILLO JUAN FRANCISCO 34051134W 8003536

Resumen de superficies

GRUPO DE PAGO	SUPERFICIE (Hectáreas)				IMPORTE (Euros)			TOTAL
	Declarada	Determinada	Comp. (2010)	Resuelta	FEADER	M.A.A.M.A.	C.A.P.	
15 PRODUCCIÓN INTEGRADA	4,78	4,78	4,68	4,77	928,51	0,00	232,13	1.160,64
								1.160,64

SUPERFICIE (Hectáreas)

REFERENCIA SIGPAC	CULTIVO	SEC_REG	Declarada	Prod. Integrada	Control C.	Conv. SIGPAC	Determinada
41-104-012-00057-001	80205	R	4,78	4,78	-	-	4,78

APELLIDOS Y NOMBRE / RAZÓN SOCIAL **NIF** **EXPEDIENTE**

MORENO RODRIGUEZ MARIA ROSA 75369887Z 8010885

Resumen de superficies

GRUPO DE PAGO	SUPERFICIE (Hectáreas)				IMPORTE (Euros)			TOTAL
	Declarada	Determinada	Comp. (2010)	Resuelta	FEADER	M.A.A.M.A.	C.A.P.	
15 PRODUCCIÓN INTEGRADA	29,13	29,13	28,85	28,83	5.719,87	0,00	1.429,97	7.149,84
								7.149,84

SUPERFICIE (Hectáreas)

REFERENCIA SIGPAC	CULTIVO	SEC_REG	Declarada	Prod. Integrada	Control C.	Conv. SIGPAC	Determinada
41-104-005-00021-003	80205	R	11,15	11,15	-	-	11,15
41-104-008-00037-003	80205	R	17,98	17,98	-	-	17,98

APELLIDOS Y NOMBRE / RAZÓN SOCIAL **NIF** **EXPEDIENTE**

MOSCAD SOLSONA BASILISA MILAGROS 28347712M 8002421

Resumen de superficies

GRUPO DE PAGO	SUPERFICIE (Hectáreas)				IMPORTE (Euros)			TOTAL
	Declarada	Determinada	Comp. (2010)	Resuelta	FEADER	M.A.A.M.A.	C.A.P.	
15 PRODUCCIÓN INTEGRADA	6,65	6,65	6,62	6,62	1.313,41	0,00	328,35	1.641,76
								1.641,76

SUPERFICIE (Hectáreas)

REFERENCIA SIGPAC	CULTIVO	SEC_REG	Declarada	Prod. Integrada	Control C.	Conv. SIGPAC	Determinada
41-104-017-00008-001	80205	R	6,65	6,65	-	-	6,65

APELLIDOS Y NOMBRE / RAZÓN SOCIAL **NIF** **EXPEDIENTE**
 MOSCAD SOLSONA MARIA JOSEFA 28540876S 8007439

Resumen de superficies

GRUPO DE PAGO	SUPERFICIE (Hectáreas)				IMPORTE (Euros)			TOTAL
	Declarada	Determinada	Comp. (2010)	Resuelta	FEADER	M.A.A.M.A.	C.A.P.	
15 PRODUCCIÓN INTEGRADA	8,48	8,48	8,48	8,48	1.682,43	0,00	420,61	2.103,04
								2.103,04

SUPERFICIE (Hectáreas)

REFERENCIA SIGPAC	CULTIVO	SEC_REG	Declarada	Prod. Integrada	Control.C.	Conv. SIGPAC	Determinada
41-079-050-00017-004	80205	R	8,48	8,48	-	-	8,48

APELLIDOS Y NOMBRE / RAZÓN SOCIAL **NIF** **EXPEDIENTE**
 MOYA RUZ ARACELI 27802774Y 8002127

Resumen de superficies

GRUPO DE PAGO	SUPERFICIE (Hectáreas)				IMPORTE (Euros)			TOTAL
	Declarada	Determinada	Comp. (2010)	Resuelta	FEADER	M.A.A.M.A.	C.A.P.	
15 PRODUCCIÓN INTEGRADA	5,97	5,97	5,98	5,97	1.184,45	0,00	296,11	1.480,56
								1.480,56

SUPERFICIE (Hectáreas)

REFERENCIA SIGPAC	CULTIVO	SEC_REG	Declarada	Prod. Integrada	Control.C.	Conv. SIGPAC	Determinada
41-104-013-00007-002	80807	R	5,97	5,97	-	-	5,97

APELLIDOS Y NOMBRE / RAZÓN SOCIAL **NIF** **EXPEDIENTE**
 MUÑIZ DE LOS SANTOS MARIANO 27272853M 8014216

Resumen de superficies

GRUPO DE PAGO	SUPERFICIE (Hectáreas)				IMPORTE (Euros)			TOTAL
	Declarada	Determinada	Comp. (2010)	Resuelta	FEADER	M.A.A.M.A.	C.A.P.	
15 PRODUCCIÓN INTEGRADA	81,20	81,20	82,99	81,20	12.769,02	0,00	3.192,26	15.961,28
								15.961,28

SUPERFICIE (Hectáreas)

REFERENCIA SIGPAC	CULTIVO	SEC_REG	Declarada	Prod. Integrada	Control.C.	Conv. SIGPAC	Determinada
41-079-020-00020-008	80205	R	9,98	9,98	-	-	9,98
41-079-030-00004-002	80205	R	18,97	18,97	-	-	18,97
41-079-030-00011-010	80205	R	3,86	3,86	-	-	3,86
41-079-030-00011-011	80205	R	5,65	5,65	-	-	5,65
41-079-030-00011-014	80205	R	3,07	3,07	-	-	3,07
41-079-030-00011-015	80205	R	2,94	2,94	-	-	2,94
41-079-030-00011-018	80205	R	2,60	2,60	-	-	2,60
41-079-030-00011-019	80205	R	2,03	2,03	-	-	2,03
41-079-030-00011-021	80205	R	13,15	13,15	-	-	13,15
41-079-030-00011-023	80205	R	9,62	9,62	-	-	9,62
41-079-030-00011-024	80205	R	5,32	5,32	-	-	5,32
41-079-030-00011-025	80205	R	0,41	0,41	-	-	0,41
41-079-030-00011-028	80205	R	3,60	3,60	-	-	3,60

APELLIDOS Y NOMBRE / RAZÓN SOCIAL **NIF** **EXPEDIENTE**
 MUÑIZ TERRON SEBASTIAN 44608362T 8019907

Resumen de superficies

GRUPO DE PAGO	SUPERFICIE (Hectáreas)				IMPORTE (Euros)			TOTAL
	Declarada	Determinada	Comp. (2010)	Resuelta	FEADER	M.A.A.M.A.	C.A.P.	
15 PRODUCCIÓN INTEGRADA	11,85	11,85	9,44	11,61	1.872,90	0,00	468,22	2.341,12
								2.341,12

SUPERFICIE (Hectáreas)

REFERENCIA SIGPAC	CULTIVO	SEC_REG	Declarada	Prod. Integrada	Control.C.	Conv. SIGPAC	Determinada
41-079-020-00002-002	80205	R	8,30	8,30	-	-	8,30
41-079-020-00002-016	80205	R	0,25	0,25	-	-	0,25
41-079-020-00020-008	80205	R	3,30	3,30	-	-	3,30

APELLIDOS Y NOMBRE / RAZÓN SOCIAL **NIF** **EXPEDIENTE**

MUÑOZ BEJAR MANUELA 75289525Z 8001795

Resumen de superficies

<u>GRUPO DE PAGO</u>	<u>SUPERFICIE (Hectáreas)</u>				<u>IMPORTE (Euros)</u>			<u>TOTAL</u>
	<u>Declarada</u>	<u>Determinada</u>	<u>Comp. (2010)</u>	<u>Resuelta</u>	<u>FEADER</u>	<u>M.A.A.M.A.</u>	<u>C.A.P.</u>	
15 PRODUCCIÓN INTEGRADA	9,89	9,89	10,00	9,89	1.962,18	0,00	490,54	2.452,72
								2.452,72

SUPERFICIE (Hectáreas)

<u>REFERENCIA SIGPAC</u>	<u>CULTIVO</u>	<u>SEC_REG</u>	<u>Declarada</u>	<u>Prod. Integrada</u>	<u>Control C.</u>	<u>Conv. SIGPAC</u>	<u>Determinada</u>
41-104-014-00017-001	80205	R	1,72	1,72	-	-	1,72
41-104-014-00018-002	80205	R	4,59	4,59	-	-	4,59
41-104-014-00018-003	80205	R	3,09	3,09	-	-	3,09
41-104-014-00020-002	80205	R	0,49	0,49	-	-	0,49

APELLIDOS Y NOMBRE / RAZÓN SOCIAL **NIF** **EXPEDIENTE**

MURILLO GOMEZ JUAN 27759249C 8000051

Resumen de superficies

<u>GRUPO DE PAGO</u>	<u>SUPERFICIE (Hectáreas)</u>				<u>IMPORTE (Euros)</u>			<u>TOTAL</u>
	<u>Declarada</u>	<u>Determinada</u>	<u>Comp. (2010)</u>	<u>Resuelta</u>	<u>FEADER</u>	<u>M.A.A.M.A.</u>	<u>C.A.P.</u>	
15 PRODUCCIÓN INTEGRADA	19,15	19,15	18,95	18,96	3.759,68	0,00	939,92	4.699,60
								4.699,60

SUPERFICIE (Hectáreas)

<u>REFERENCIA SIGPAC</u>	<u>CULTIVO</u>	<u>SEC_REG</u>	<u>Declarada</u>	<u>Prod. Integrada</u>	<u>Control C.</u>	<u>Conv. SIGPAC</u>	<u>Determinada</u>
41-104-010-00088-001	80205	R	19,15	19,15	-	-	19,15

APELLIDOS Y NOMBRE / RAZÓN SOCIAL **NIF** **EXPEDIENTE**

MURILLO MARTIN FRANCISCA 28244688K 8030018

Resumen de superficies

<u>GRUPO DE PAGO</u>	<u>SUPERFICIE (Hectáreas)</u>				<u>IMPORTE (Euros)</u>			<u>TOTAL</u>
	<u>Declarada</u>	<u>Determinada</u>	<u>Comp. (2010)</u>	<u>Resuelta</u>	<u>FEADER</u>	<u>M.A.A.M.A.</u>	<u>C.A.P.</u>	
15 PRODUCCIÓN INTEGRADA	4,25	4,25	4,25	4,25	843,20	0,00	210,80	1.054,00
								1.054,00

SUPERFICIE (Hectáreas)

<u>REFERENCIA SIGPAC</u>	<u>CULTIVO</u>	<u>SEC_REG</u>	<u>Declarada</u>	<u>Prod. Integrada</u>	<u>Control C.</u>	<u>Conv. SIGPAC</u>	<u>Determinada</u>
41-104-003-00038-002	80205	R	1,99	1,99	-	-	1,99
41-104-003-00038-003	80205	R	2,26	2,26	-	-	2,26

APELLIDOS Y NOMBRE / RAZÓN SOCIAL **NIF** **EXPEDIENTE**

MURILLO ROMERO JULIA 27716850X 8005105

Resumen de superficies

<u>GRUPO DE PAGO</u>	<u>SUPERFICIE (Hectáreas)</u>				<u>IMPORTE (Euros)</u>			<u>TOTAL</u>
	<u>Declarada</u>	<u>Determinada</u>	<u>Comp. (2010)</u>	<u>Resuelta</u>	<u>FEADER</u>	<u>M.A.A.M.A.</u>	<u>C.A.P.</u>	
15 PRODUCCIÓN INTEGRADA	40,69	40,69	40,83	40,65	8.013,38	0,00	2.003,34	10.016,72
								10.016,72

SUPERFICIE (Hectáreas)

<u>REFERENCIA SIGPAC</u>	<u>CULTIVO</u>	<u>SEC_REG</u>	<u>Declarada</u>	<u>Prod. Integrada</u>	<u>Control C.</u>	<u>Conv. SIGPAC</u>	<u>Determinada</u>
41-104-004-00011-002	80205	R	7,42	7,42	-	-	7,42
41-104-004-00011-003	80205	R	3,85	3,85	-	-	3,85
41-104-004-00011-004	80205	R	11,31	11,31	-	-	11,31
41-104-004-00011-005	80205	R	8,02	8,02	-	-	8,02
41-104-004-00014-001	80205	R	5,91	5,91	-	-	5,91
41-104-004-00014-004	80205	R	4,18	4,18	-	-	4,18



APELLIDOS Y NOMBRE / RAZÓN SOCIAL **NIF** **EXPEDIENTE**

NADAL AGUILAR, SOCIEDAD CIVIL J41874850 8003566

Resumen de superficies

<u>GRUPO DE PAGO</u>	<u>SUPERFICIE (Hectáreas)</u>				<u>IMPORTE (Euros)</u>			<u>TOTAL</u>
	<u>Declarada</u>	<u>Determinada</u>	<u>Comp. (2010)</u>	<u>Resuelta</u>	<u>FEADER</u>	<u>M.A.A.M.A.</u>	<u>C.A.P.</u>	
15 PRODUCCIÓN INTEGRADA	25,21	25,21	21,47	25,13	4.259,65	0,00	1.064,91	5.324,56
								5.324,56

SUPERFICIE (Hectáreas)

<u>REFERENCIA SIGPAC</u>	<u>CULTIVO</u>	<u>SEC_REG</u>	<u>Declarada</u>	<u>Prod. Integrada</u>	<u>Control C.</u>	<u>Conv. SIGPAC</u>	<u>Determinada</u>
41-104-010-00004-001	80314	R	6,13	6,13	-	-	6,13
41-104-010-00009-001	80807	R	12,55	12,55	-	-	12,55
41-104-010-00061-002	80205	R	6,53	6,53	-	-	6,53

APELLIDOS Y NOMBRE / RAZÓN SOCIAL **NIF** **EXPEDIENTE**

NAVARRO GARCIA FRANCISCO 34059032B 8001724

Resumen de superficies

<u>GRUPO DE PAGO</u>	<u>SUPERFICIE (Hectáreas)</u>				<u>IMPORTE (Euros)</u>			<u>TOTAL</u>
	<u>Declarada</u>	<u>Determinada</u>	<u>Comp. (2010)</u>	<u>Resuelta</u>	<u>FEADER</u>	<u>M.A.A.M.A.</u>	<u>C.A.P.</u>	
15 PRODUCCIÓN INTEGRADA	4,69	4,69	4,74	4,69	930,50	0,00	232,62	1.163,12
								1.163,12

SUPERFICIE (Hectáreas)

<u>REFERENCIA SIGPAC</u>	<u>CULTIVO</u>	<u>SEC_REG</u>	<u>Declarada</u>	<u>Prod. Integrada</u>	<u>Control C.</u>	<u>Conv. SIGPAC</u>	<u>Determinada</u>
41-079-008-00030-002	80205	R	4,69	4,69	-	-	4,69

APELLIDOS Y NOMBRE / RAZÓN SOCIAL **NIF** **EXPEDIENTE**

NAVARRO MUÑOZ FRANCISCO 75320248D 8001725

Resumen de superficies

<u>GRUPO DE PAGO</u>	<u>SUPERFICIE (Hectáreas)</u>				<u>IMPORTE (Euros)</u>			<u>TOTAL</u>
	<u>Declarada</u>	<u>Determinada</u>	<u>Comp. (2010)</u>	<u>Resuelta</u>	<u>FEADER</u>	<u>M.A.A.M.A.</u>	<u>C.A.P.</u>	
15 PRODUCCIÓN INTEGRADA	30,40	30,40	29,60	30,35	5.872,64	0,00	1.468,16	7.340,80
								7.340,80

SUPERFICIE (Hectáreas)

<u>REFERENCIA SIGPAC</u>	<u>CULTIVO</u>	<u>SEC_REG</u>	<u>Declarada</u>	<u>Prod. Integrada</u>	<u>Control C.</u>	<u>Conv. SIGPAC</u>	<u>Determinada</u>
41-079-030-00001-005	80205	R	10,80	10,80	-	-	10,80
41-104-004-00007-001	80807	R	6,86	6,86	-	-	6,86
41-104-004-00007-002	80807	R	12,74	12,74	-	-	12,74

APELLIDOS Y NOMBRE / RAZÓN SOCIAL **NIF** **EXPEDIENTE**

NIETO GUERRERO ANA 34056908A 8006276

Resumen de superficies

<u>GRUPO DE PAGO</u>	<u>SUPERFICIE (Hectáreas)</u>				<u>IMPORTE (Euros)</u>			<u>TOTAL</u>
	<u>Declarada</u>	<u>Determinada</u>	<u>Comp. (2010)</u>	<u>Resuelta</u>	<u>FEADER</u>	<u>M.A.A.M.A.</u>	<u>C.A.P.</u>	
15 PRODUCCIÓN INTEGRADA	17,65	17,65	17,65	17,65	3.501,76	0,00	875,44	4.377,20
								4.377,20

SUPERFICIE (Hectáreas)

<u>REFERENCIA SIGPAC</u>	<u>CULTIVO</u>	<u>SEC_REG</u>	<u>Declarada</u>	<u>Prod. Integrada</u>	<u>Control C.</u>	<u>Conv. SIGPAC</u>	<u>Determinada</u>
41-104-014-00011-002	80205	R	9,18	9,18	-	-	9,18
41-104-019-00027-001	80205	R	8,47	8,47	-	-	8,47



APELLIDOS Y NOMBRE / RAZÓN SOCIAL **NIF** **EXPEDIENTE**
 NIETO TRONCÓN JOSÉ FRANCISCO 34052558T 8003537

Resumen de superficies

GRUPO DE PAGO	SUPERFICIE (Hectáreas)				IMPORTE (Euros)			TOTAL
	Declarada	Determinada	Comp. (2010)	Resuelta	FEADER	M.A.A.M.A.	C.A.P.	
15 PRODUCCIÓN INTEGRADA	41,00	41,00	41,02	40,71	8.020,52	0,00	2.005,13	10.025,65
								10.025,65

SUPERFICIE (Hectáreas)

REFERENCIA SIGPAC	CULTIVO	SEC_REG	Declarada	Prod. Integrada	Control C.	Conv. SIGPAC	Determinada
41-104-012-00059-002	80205	R	6,41	6,41	-	-	6,41
41-104-012-00059-003	80205	R	3,43	3,43	-	-	3,43
41-104-012-00059-004	80807	R	10,76	10,76	-	-	10,76
41-104-012-00089-002	80205	R	2,34	2,34	-	-	2,34
41-104-012-00089-003	80807	R	9,08	9,08	-	-	9,08
41-104-016-00019-001	80205	R	8,98	8,98	-	-	8,98

APELLIDOS Y NOMBRE / RAZÓN SOCIAL **NIF** **EXPEDIENTE**
 NIRUNTA S.L B91558049 8029403

Resumen de superficies

GRUPO DE PAGO	SUPERFICIE (Hectáreas)				IMPORTE (Euros)			TOTAL
	Declarada	Determinada	Comp. (2010)	Resuelta	FEADER	M.A.A.M.A.	C.A.P.	
15 PRODUCCIÓN INTEGRADA	48,73	48,73	47,67	47,70	8.849,04	0,00	2.212,26	11.061,30
								11.061,30

SUPERFICIE (Hectáreas)

REFERENCIA SIGPAC	CULTIVO	SEC_REG	Declarada	Prod. Integrada	Control C.	Conv. SIGPAC	Determinada
41-012-049-00082-002	80205	R	11,39	11,39	-	-	11,39
41-012-049-00083-001	80205	R	12,39	12,39	-	-	12,39
41-012-049-00084-001	80205	R	12,42	12,42	-	-	12,42
41-012-049-00085-002	80205	R	12,53	12,53	-	-	12,53

APELLIDOS Y NOMBRE / RAZÓN SOCIAL **NIF** **EXPEDIENTE**
 NUÑEZ BEGINES JOAQUIN 47003522D 8021197

Resumen de superficies

GRUPO DE PAGO	SUPERFICIE (Hectáreas)				IMPORTE (Euros)			TOTAL
	Declarada	Determinada	Comp. (2010)	Resuelta	FEADER	M.A.A.M.A.	C.A.P.	
15 PRODUCCIÓN INTEGRADA	40,08	40,08	40,08	40,08	7.945,52	0,00	1.986,38	9.931,90
								9.931,90

SUPERFICIE (Hectáreas)

REFERENCIA SIGPAC	CULTIVO	SEC_REG	Declarada	Prod. Integrada	Control C.	Conv. SIGPAC	Determinada
41-053-001-00446-001	80205	R	16,51	16,51	-	-	16,51
41-053-001-00446-002	80205	R	8,64	8,64	-	-	8,64
41-053-001-00446-003	80205	R	14,93	14,93	-	-	14,93

APELLIDOS Y NOMBRE / RAZÓN SOCIAL **NIF** **EXPEDIENTE**
 NUÑEZ GARCIA FRANCISCO 28516955Z 8002422

Resumen de superficies

GRUPO DE PAGO	SUPERFICIE (Hectáreas)				IMPORTE (Euros)			TOTAL
	Declarada	Determinada	Comp. (2010)	Resuelta	FEADER	M.A.A.M.A.	C.A.P.	
15 PRODUCCIÓN INTEGRADA	5,30	5,30	5,33	5,24	1.039,62	0,00	259,90	1.299,52
								1.299,52

SUPERFICIE (Hectáreas)

REFERENCIA SIGPAC	CULTIVO	SEC_REG	Declarada	Prod. Integrada	Control C.	Conv. SIGPAC	Determinada
41-079-007-00019-001	80205	R	0,82	0,82	-	-	0,82
41-079-007-00024-002	80205	R	4,48	4,48	-	-	4,48

APELLIDOS Y NOMBRE / RAZÓN SOCIAL **NIF** **EXPEDIENTE**

OLIHABLA SL B91792572 8009264

Resumen de superficies

<u>GRUPO DE PAGO</u>	<u>SUPERFICIE (Hectáreas)</u>				<u>IMPORTE (Euros)</u>			<u>TOTAL</u>
	<u>Declarada</u>	<u>Determinada</u>	<u>Comp. (2010)</u>	<u>Resuelta</u>	<u>FEADER</u>	<u>M.A.A.M.A.</u>	<u>C.A.P.</u>	
15 PRODUCCIÓN INTEGRADA	39,04	39,04	39,04	39,04	7.745,54	0,00	1.936,38	9.681,92
								9.681,92

SUPERFICIE (Hectáreas)

<u>REFERENCIA SIGPAC</u>	<u>CULTIVO</u>	<u>SEC_REG</u>	<u>Declarada</u>	<u>Prod. Integrada</u>	<u>Control C.</u>	<u>Conv. SIGPAC</u>	<u>Determinada</u>
41-012-035-00001-020	80205	R	7,16	7,16	-	-	7,16
41-012-035-00001-021	80205	R	15,02	15,02	-	-	15,02
41-012-035-00001-022	80205	R	9,28	9,28	-	-	9,28
41-012-035-00001-038	80205	R	7,58	7,58	-	-	7,58

APELLIDOS Y NOMBRE / RAZÓN SOCIAL **NIF** **EXPEDIENTE**

OLIVARES VIDAL FRANCISCO JOSE 34051777R 8011976

Resumen de superficies

<u>GRUPO DE PAGO</u>	<u>SUPERFICIE (Hectáreas)</u>				<u>IMPORTE (Euros)</u>			<u>TOTAL</u>
	<u>Declarada</u>	<u>Determinada</u>	<u>Comp. (2010)</u>	<u>Resuelta</u>	<u>FEADER</u>	<u>M.A.A.M.A.</u>	<u>C.A.P.</u>	
15 PRODUCCIÓN INTEGRADA	13,11	13,11	12,99	13,11	2.577,22	0,00	644,30	3.221,52
								3.221,52

SUPERFICIE (Hectáreas)

<u>REFERENCIA SIGPAC</u>	<u>CULTIVO</u>	<u>SEC_REG</u>	<u>Declarada</u>	<u>Prod. Integrada</u>	<u>Control C.</u>	<u>Conv. SIGPAC</u>	<u>Determinada</u>
41-104-016-00032-001	80807	R	13,11	13,11	-	-	13,11

APELLIDOS Y NOMBRE / RAZÓN SOCIAL **NIF** **EXPEDIENTE**

OLIVARES VIDAL MIGUEL ANGEL 34051778W 8011977

Resumen de superficies

<u>GRUPO DE PAGO</u>	<u>SUPERFICIE (Hectáreas)</u>				<u>IMPORTE (Euros)</u>			<u>TOTAL</u>
	<u>Declarada</u>	<u>Determinada</u>	<u>Comp. (2010)</u>	<u>Resuelta</u>	<u>FEADER</u>	<u>M.A.A.M.A.</u>	<u>C.A.P.</u>	
15 PRODUCCIÓN INTEGRADA	29,88	29,88	29,08	29,39	5.769,47	0,00	1.442,37	7.211,84
								7.211,84

SUPERFICIE (Hectáreas)

<u>REFERENCIA SIGPAC</u>	<u>CULTIVO</u>	<u>SEC_REG</u>	<u>Declarada</u>	<u>Prod. Integrada</u>	<u>Control C.</u>	<u>Conv. SIGPAC</u>	<u>Determinada</u>
41-104-016-00032-001	80807	R	13,19	13,19	-	-	13,19
41-104-016-00033-001	80205	R	16,69	16,69	-	-	16,69

APELLIDOS Y NOMBRE / RAZÓN SOCIAL **NIF** **EXPEDIENTE**

OLIVERT IBAÑEZ JOSE ENRIQUE 28873169G 8028057

Resumen de superficies

<u>GRUPO DE PAGO</u>	<u>SUPERFICIE (Hectáreas)</u>				<u>IMPORTE (Euros)</u>			<u>TOTAL</u>
	<u>Declarada</u>	<u>Determinada</u>	<u>Comp. (2010)</u>	<u>Resuelta</u>	<u>FEADER</u>	<u>M.A.A.M.A.</u>	<u>C.A.P.</u>	
15 PRODUCCIÓN INTEGRADA	18,69	18,69	18,67	18,61	3.692,22	0,00	923,06	4.615,28
								4.615,28

SUPERFICIE (Hectáreas)

<u>REFERENCIA SIGPAC</u>	<u>CULTIVO</u>	<u>SEC_REG</u>	<u>Declarada</u>	<u>Prod. Integrada</u>	<u>Control C.</u>	<u>Conv. SIGPAC</u>	<u>Determinada</u>
41-079-032-00006-002	80205	R	6,10	6,10	-	-	6,10
41-079-032-00006-003	80205	R	1,76	1,76	-	-	1,76
41-079-032-00006-004	80205	R	1,98	1,98	-	-	1,98
41-079-032-00016-002	80205	R	8,85	8,85	-	-	8,85



APELLIDOS Y NOMBRE / RAZÓN SOCIAL **NIF** **EXPEDIENTE**

OLLA REYES MARIA DEL CARMEN 44601135H 8029840

Resumen de superficies

<u>GRUPO DE PAGO</u>	<u>SUPERFICIE (Hectáreas)</u>				<u>IMPORTE (Euros)</u>			<u>TOTAL</u>
	<u>Declarada</u>	<u>Determinada</u>	<u>Comp. (2010)</u>	<u>Resuelta</u>	<u>FEADER</u>	<u>M.A.A.M.A.</u>	<u>C.A.P.</u>	
15 PRODUCCIÓN INTEGRADA	5,08	5,08	5,08	5,08	1.007,87	0,00	251,97	1.259,84
								1.259,84

SUPERFICIE (Hectáreas)

<u>REFERENCIA SIGPAC</u>	<u>CULTIVO</u>	<u>SEC_REG</u>	<u>Declarada</u>	<u>Prod. Integrada</u>	<u>Control C.</u>	<u>Conv. SIGPAC</u>	<u>Determinada</u>
41-079-005-00052-001	80205	R	5,08	5,08	-	-	5,08

APELLIDOS Y NOMBRE / RAZÓN SOCIAL **NIF** **EXPEDIENTE**

OLMEDO HALCON GABRIEL 28763343A 8017880

Resumen de superficies

<u>GRUPO DE PAGO</u>	<u>SUPERFICIE (Hectáreas)</u>				<u>IMPORTE (Euros)</u>			<u>TOTAL</u>
	<u>Declarada</u>	<u>Determinada</u>	<u>Comp. (2010)</u>	<u>Resuelta</u>	<u>FEADER</u>	<u>M.A.A.M.A.</u>	<u>C.A.P.</u>	
15 PRODUCCIÓN INTEGRADA	20,38	20,38	20,48	20,33	4.033,47	0,00	1.008,37	5.041,84
								5.041,84

SUPERFICIE (Hectáreas)

<u>REFERENCIA SIGPAC</u>	<u>CULTIVO</u>	<u>SEC_REG</u>	<u>Declarada</u>	<u>Prod. Integrada</u>	<u>Control C.</u>	<u>Conv. SIGPAC</u>	<u>Determinada</u>
41-079-053-00060-003	80205	R	7,55	7,55	-	-	7,55
41-079-054-00026-001	80205	R	12,83	12,83	-	-	12,83

APELLIDOS Y NOMBRE / RAZÓN SOCIAL **NIF** **EXPEDIENTE**

OLTRA JUAN JOSE 19053153E 8002128

Resumen de superficies

<u>GRUPO DE PAGO</u>	<u>SUPERFICIE (Hectáreas)</u>				<u>IMPORTE (Euros)</u>			<u>TOTAL</u>
	<u>Declarada</u>	<u>Determinada</u>	<u>Comp. (2010)</u>	<u>Resuelta</u>	<u>FEADER</u>	<u>M.A.A.M.A.</u>	<u>C.A.P.</u>	
15 PRODUCCIÓN INTEGRADA	7,97	7,97	7,95	7,95	1.577,28	0,00	394,32	1.971,60
								1.971,60

SUPERFICIE (Hectáreas)

<u>REFERENCIA SIGPAC</u>	<u>CULTIVO</u>	<u>SEC_REG</u>	<u>Declarada</u>	<u>Prod. Integrada</u>	<u>Control C.</u>	<u>Conv. SIGPAC</u>	<u>Determinada</u>
41-104-010-00052-001	80205	R	7,97	7,97	-	-	7,97

APELLIDOS Y NOMBRE / RAZÓN SOCIAL **NIF** **EXPEDIENTE**

ORDOÑEZ ALFONSO ANTONIO 28319908P 8029836

Resumen de superficies

<u>GRUPO DE PAGO</u>	<u>SUPERFICIE (Hectáreas)</u>				<u>IMPORTE (Euros)</u>			<u>TOTAL</u>
	<u>Declarada</u>	<u>Determinada</u>	<u>Comp. (2010)</u>	<u>Resuelta</u>	<u>FEADER</u>	<u>M.A.A.M.A.</u>	<u>C.A.P.</u>	
15 PRODUCCIÓN INTEGRADA	20,34	20,34	20,34	20,34	4.035,46	0,00	1.008,86	5.044,32
								5.044,32

SUPERFICIE (Hectáreas)

<u>REFERENCIA SIGPAC</u>	<u>CULTIVO</u>	<u>SEC_REG</u>	<u>Declarada</u>	<u>Prod. Integrada</u>	<u>Control C.</u>	<u>Conv. SIGPAC</u>	<u>Determinada</u>
41-012-049-00190-001	80205	R	10,95	10,95	-	-	10,95
41-104-014-00025-001	80807	R	9,39	9,39	-	-	9,39



APELLIDOS Y NOMBRE / RAZÓN SOCIAL **NIF** **EXPEDIENTE**

ORDOÑEZ SOLER, SC J41541558 8012211

Resumen de superficies

GRUPO DE PAGO	SUPERFICIE (Hectáreas)				IMPORTE (Euros)			TOTAL
	Declarada	Determinada	Comp. (2010)	Resuelta	FEADER	M.A.A.M.A.	C.A.P.	
15 PRODUCCIÓN INTEGRADA	41,91	41,91	42,08	41,66	8.133,61	0,00	2.033,40	10.167,01
								10.167,01

SUPERFICIE (Hectáreas)

REFERENCIA SIGPAC	CULTIVO	SEC_REG	Declarada	Prod. Integrada	Control C.	Conv. SIGPAC	Determinada
41-012-038-00001-002	80807	R	4,76	4,76	-	-	4,76
41-012-038-00002-002	80807	R	4,58	4,58	-	-	4,58
41-012-038-00003-002	80807	R	4,49	4,49	-	-	4,49
41-012-038-00092-002	80807	R	4,81	4,81	-	-	4,81
41-012-038-00093-002	80807	R	4,76	4,76	-	-	4,76
41-012-038-00094-002	80807	R	4,52	4,52	-	-	4,52
41-012-038-00095-001	80807	R	4,65	4,65	-	-	4,65
41-012-038-00096-001	80807	R	4,76	4,76	-	-	4,76
41-012-038-00097-002	80807	R	4,58	4,58	-	-	4,58

APELLIDOS Y NOMBRE / RAZÓN SOCIAL **NIF** **EXPEDIENTE**

ORTEGA RUIZ ANTONIO 28388192M 8027758

Resumen de superficies

GRUPO DE PAGO	SUPERFICIE (Hectáreas)				IMPORTE (Euros)			TOTAL
	Declarada	Determinada	Comp. (2010)	Resuelta	FEADER	M.A.A.M.A.	C.A.P.	
15 PRODUCCIÓN INTEGRADA	44,87	44,87	44,82	44,83	8.509,78	0,00	2.127,44	10.637,22
								10.637,22

SUPERFICIE (Hectáreas)

REFERENCIA SIGPAC	CULTIVO	SEC_REG	Declarada	Prod. Integrada	Control C.	Conv. SIGPAC	Determinada
41-104-015-00021-002	80205	R	9,23	9,23	-	-	9,23
41-104-015-00021-003	80205	R	13,09	13,09	-	-	13,09
41-104-015-00022-002	80205	R	6,49	6,49	-	-	6,49
41-104-015-00022-003	80205	R	9,10	9,10	-	-	9,10
41-104-015-00023-005	80205	R	6,96	6,96	-	-	6,96

APELLIDOS Y NOMBRE / RAZÓN SOCIAL **NIF** **EXPEDIENTE**

ORTIZ CAMPOS MARIA JOSE 27289940A 8001726

Resumen de superficies

GRUPO DE PAGO	SUPERFICIE (Hectáreas)				IMPORTE (Euros)			TOTAL
	Declarada	Determinada	Comp. (2010)	Resuelta	FEADER	M.A.A.M.A.	C.A.P.	
15 PRODUCCIÓN INTEGRADA	9,49	9,49	9,50	9,49	1.882,82	0,00	470,70	2.353,52
								2.353,52

SUPERFICIE (Hectáreas)

REFERENCIA SIGPAC	CULTIVO	SEC_REG	Declarada	Prod. Integrada	Control C.	Conv. SIGPAC	Determinada
41-104-010-00029-002	80205	R	9,49	9,49	-	-	9,49

APELLIDOS Y NOMBRE / RAZÓN SOCIAL **NIF** **EXPEDIENTE**

ORTIZ CAMPOS SALVADOR 27284166W 8001727

Resumen de superficies

GRUPO DE PAGO	SUPERFICIE (Hectáreas)				IMPORTE (Euros)			TOTAL
	Declarada	Determinada	Comp. (2010)	Resuelta	FEADER	M.A.A.M.A.	C.A.P.	
15 PRODUCCIÓN INTEGRADA	18,34	18,34	18,50	18,28	3.626,75	0,00	906,69	4.533,44
								4.533,44

SUPERFICIE (Hectáreas)

REFERENCIA SIGPAC	CULTIVO	SEC_REG	Declarada	Prod. Integrada	Control C.	Conv. SIGPAC	Determinada
41-012-049-00006-002	80205	R	13,70	13,70	-	-	13,70
41-012-049-00168-001	80205	R	4,64	4,64	-	-	4,64

APELLIDOS Y NOMBRE / RAZÓN SOCIAL **NIF** **EXPEDIENTE**

OSUNA LLANO CONCEPCION 28701123K 8005801

Resumen de superficies

GRUPO DE PAGO	SUPERFICIE (Hectáreas)				IMPORTE (Euros)			TOTAL
	Declarada	Determinada	Comp. (2010)	Resuelta	FEADER	M.A.A.M.A.	C.A.P.	
15 PRODUCCIÓN INTEGRADA	2,26	2,26	2,26	2,26	448,38	0,00	112,10	560,48
								560,48

SUPERFICIE (Hectáreas)

REFERENCIA SIGPAC	CULTIVO	SEC_REG	Declarada	Prod. Integrada	Control C.	Conv. SIGPAC	Determinada
41-079-053-00056-003	80205	R	2,26	2,26	-	-	2,26

APELLIDOS Y NOMBRE / RAZÓN SOCIAL **NIF** **EXPEDIENTE**

OSUNA LLANO EDUARDO 34053352N 8005802

Resumen de superficies

GRUPO DE PAGO	SUPERFICIE (Hectáreas)				IMPORTE (Euros)			TOTAL
	Declarada	Determinada	Comp. (2010)	Resuelta	FEADER	M.A.A.M.A.	C.A.P.	
15 PRODUCCIÓN INTEGRADA	2,26	2,26	2,25	2,22	440,45	0,00	110,11	550,56
								550,56

SUPERFICIE (Hectáreas)

REFERENCIA SIGPAC	CULTIVO	SEC_REG	Declarada	Prod. Integrada	Control C.	Conv. SIGPAC	Determinada
41-079-053-00056-003	80205	R	0,06	0,06	-	-	0,06
41-079-053-00056-004	80205	R	2,20	2,20	-	-	2,20

APELLIDOS Y NOMBRE / RAZÓN SOCIAL **NIF** **EXPEDIENTE**

OSUNA LLANO JOSEFA 75370588W 8005803

Resumen de superficies

GRUPO DE PAGO	SUPERFICIE (Hectáreas)				IMPORTE (Euros)			TOTAL
	Declarada	Determinada	Comp. (2010)	Resuelta	FEADER	M.A.A.M.A.	C.A.P.	
15 PRODUCCIÓN INTEGRADA	2,26	2,26	2,25	2,26	446,40	0,00	111,60	558,00
								558,00

SUPERFICIE (Hectáreas)

REFERENCIA SIGPAC	CULTIVO	SEC_REG	Declarada	Prod. Integrada	Control C.	Conv. SIGPAC	Determinada
41-079-053-00056-003	80205	R	2,26	2,26	-	-	2,26

APELLIDOS Y NOMBRE / RAZÓN SOCIAL **NIF** **EXPEDIENTE**

PAEZ MARTIN JUAN 28264755D 8005106

Resumen de superficies

GRUPO DE PAGO	SUPERFICIE (Hectáreas)				IMPORTE (Euros)			TOTAL
	Declarada	Determinada	Comp. (2010)	Resuelta	FEADER	M.A.A.M.A.	C.A.P.	
15 PRODUCCIÓN INTEGRADA	11,08	11,08	11,08	11,08	2.198,27	0,00	549,57	2.747,84
								2.747,84

SUPERFICIE (Hectáreas)

REFERENCIA SIGPAC	CULTIVO	SEC_REG	Declarada	Prod. Integrada	Control C.	Conv. SIGPAC	Determinada
41-095-064-00053-002	80205	R	11,08	11,08	-	-	11,08

APELLIDOS Y NOMBRE / RAZÓN SOCIAL **NIF** **EXPEDIENTE**

PALACIOS LLOPIS MARIA ANGELES 28219199Q 8001796

Resumen de superficies

GRUPO DE PAGO	SUPERFICIE (Hectáreas)				IMPORTE (Euros)			TOTAL
	Declarada	Determinada	Comp. (2010)	Resuelta	FEADER	M.A.A.M.A.	C.A.P.	
15 PRODUCCIÓN INTEGRADA	13,93	13,93	13,93	13,93	2.763,71	0,00	690,93	3.454,64
								3.454,64

SUPERFICIE (Hectáreas)

REFERENCIA SIGPAC	CULTIVO	SEC_REG	Declarada	Prod. Integrada	Control C.	Conv. SIGPAC	Determinada
41-104-005-00008-003	80205	R	6,11	6,11	-	-	6,11
41-104-008-00051-002	80205	R	7,82	7,82	-	-	7,82

APELLIDOS Y NOMBRE / RAZÓN SOCIAL **NIF** **EXPEDIENTE**

PALACIOS OLIVERT DANIEL 28858938X 8002423

Resumen de superficies

GRUPO DE PAGO	SUPERFICIE (Hectáreas)				IMPORTE (Euros)			TOTAL
	Declarada	Determinada	Comp. (2010)	Resuelta	FEADER	M.A.A.M.A.	C.A.P.	
15 PRODUCCIÓN INTEGRADA	9,62	9,62	9,72	9,62	1.908,61	0,00	477,15	2.385,76
								2.385,76

SUPERFICIE (Hectáreas)

REFERENCIA SIGPAC	CULTIVO	SEC_REG	Declarada	Prod. Integrada	Control C.	Conv. SIGPAC	Determinada
41-104-012-00016-004	80205	R	1,56	1,56	-	-	1,56
41-104-012-00017-002	80205	R	6,08	6,08	-	-	6,08
41-104-012-00018-002	80205	R	1,98	1,98	-	-	1,98

APELLIDOS Y NOMBRE / RAZÓN SOCIAL **NIF** **EXPEDIENTE**

PALACIOS OLIVERT MARIA ANGELES 34050408N 8002424

Resumen de superficies

GRUPO DE PAGO	SUPERFICIE (Hectáreas)				IMPORTE (Euros)			TOTAL
	Declarada	Determinada	Comp. (2010)	Resuelta	FEADER	M.A.A.M.A.	C.A.P.	
15 PRODUCCIÓN INTEGRADA	9,71	9,71	9,71	9,71	1.926,46	0,00	481,62	2.408,08
								2.408,08

SUPERFICIE (Hectáreas)

REFERENCIA SIGPAC	CULTIVO	SEC_REG	Declarada	Prod. Integrada	Control C.	Conv. SIGPAC	Determinada
41-104-005-00008-002	80413	R	6,00	6,00	-	-	6,00
41-104-012-00018-002	80205	R	3,71	3,71	-	-	3,71

APELLIDOS Y NOMBRE / RAZÓN SOCIAL **NIF** **EXPEDIENTE**

PALLARES VERDUGO JUAN CARLOS 44600794E 8009037

Resumen de superficies

GRUPO DE PAGO	SUPERFICIE (Hectáreas)				IMPORTE (Euros)			TOTAL
	Declarada	Determinada	Comp. (2010)	Resuelta	FEADER	M.A.A.M.A.	C.A.P.	
15 PRODUCCIÓN INTEGRADA	12,11	12,11	12,12	12,11	2.402,62	0,00	600,66	3.003,28
								3.003,28

SUPERFICIE (Hectáreas)

REFERENCIA SIGPAC	CULTIVO	SEC_REG	Declarada	Prod. Integrada	Control C.	Conv. SIGPAC	Determinada
41-012-049-00024-001	80205	R	0,01	0,01	-	-	0,01
41-012-049-00025-001	80205	R	4,63	4,63	-	-	4,63
41-012-049-00026-002	80205	R	0,01	0,01	-	-	0,01
41-104-016-00001-002	80205	R	7,46	7,46	-	-	7,46

APELLIDOS Y NOMBRE / RAZÓN SOCIAL **NIF** **EXPEDIENTE**

PALMA CASTRO CARMELO 75296796V 8006277

Resumen de superficies

GRUPO DE PAGO	SUPERFICIE (Hectáreas)				IMPORTE (Euros)			TOTAL
	Declarada	Determinada	Comp. (2010)	Resuelta	FEADER	M.A.A.M.A.	C.A.P.	
15 PRODUCCIÓN INTEGRADA	6,52	6,52	6,52	6,52	1.293,57	0,00	323,39	1.616,96
								1.616,96

SUPERFICIE (Hectáreas)

REFERENCIA SIGPAC	CULTIVO	SEC_REG	Declarada	Prod. Integrada	Control C.	Conv. SIGPAC	Determinada
41-079-032-00019-003	80205	R	6,52	6,52	-	-	6,52



APELLIDOS Y NOMBRE / RAZÓN SOCIAL **NIF** **EXPEDIENTE**

PALMA DIAZ ALVARO 44602425C 8011162

Resumen de superficies

<u>GRUPO DE PAGO</u>	<u>SUPERFICIE (Hectáreas)</u>				<u>IMPORTE (Euros)</u>			<u>TOTAL</u>
	<u>Declarada</u>	<u>Determinada</u>	<u>Comp. (2010)</u>	<u>Resuelta</u>	<u>FEADER</u>	<u>M.A.A.M.A.</u>	<u>C.A.P.</u>	
15 PRODUCCIÓN INTEGRADA	7,81	7,81	7,81	7,81	1.549,50	0,00	387,38	1.936,88
								1.936,88

SUPERFICIE (Hectáreas)

<u>REFERENCIA SIGPAC</u>	<u>CULTIVO</u>	<u>SEC_REG</u>	<u>Declarada</u>	<u>Prod. Integrada</u>	<u>Control.C.</u>	<u>Conv. SIGPAC</u>	<u>Determinada</u>
41-079-023-00013-007	80205	R	2,95	2,95	-	-	2,95
41-079-023-00013-008	80205	R	4,86	4,86	-	-	4,86

APELLIDOS Y NOMBRE / RAZÓN SOCIAL **NIF** **EXPEDIENTE**

PALMA DIAZ GONZALO 44602755M 8011163

Resumen de superficies

<u>GRUPO DE PAGO</u>	<u>SUPERFICIE (Hectáreas)</u>				<u>IMPORTE (Euros)</u>			<u>TOTAL</u>
	<u>Declarada</u>	<u>Determinada</u>	<u>Comp. (2010)</u>	<u>Resuelta</u>	<u>FEADER</u>	<u>M.A.A.M.A.</u>	<u>C.A.P.</u>	
15 PRODUCCIÓN INTEGRADA	16,70	16,70	14,03	14,24	2.783,55	0,00	695,89	3.479,44
								3.479,44

SUPERFICIE (Hectáreas)

<u>REFERENCIA SIGPAC</u>	<u>CULTIVO</u>	<u>SEC_REG</u>	<u>Declarada</u>	<u>Prod. Integrada</u>	<u>Control.C.</u>	<u>Conv. SIGPAC</u>	<u>Determinada</u>
41-079-008-00001-002	80205	R	4,92	4,92	-	-	4,92
41-079-023-00001-004	80205	R	7,49	7,49	-	-	7,49
41-079-023-00013-004	80205	R	4,29	4,29	-	-	4,29

APELLIDOS Y NOMBRE / RAZÓN SOCIAL **NIF** **EXPEDIENTE**

PALMA GUTIERREZ ANTONIO LUIS 75404602E 8005804

Resumen de superficies

<u>GRUPO DE PAGO</u>	<u>SUPERFICIE (Hectáreas)</u>				<u>IMPORTE (Euros)</u>			<u>TOTAL</u>
	<u>Declarada</u>	<u>Determinada</u>	<u>Comp. (2010)</u>	<u>Resuelta</u>	<u>FEADER</u>	<u>M.A.A.M.A.</u>	<u>C.A.P.</u>	
15 PRODUCCIÓN INTEGRADA	4,19	4,19	2,49	2,87	494,02	0,00	123,50	617,52
								617,52

SUPERFICIE (Hectáreas)

<u>REFERENCIA SIGPAC</u>	<u>CULTIVO</u>	<u>SEC_REG</u>	<u>Declarada</u>	<u>Prod. Integrada</u>	<u>Control.C.</u>	<u>Conv. SIGPAC</u>	<u>Determinada</u>
41-079-008-00001-002	80205	R	2,64	2,64	-	-	2,64
41-079-023-00013-004	80205	R	0,30	0,30	-	-	0,30
41-079-023-00013-008	80205	R	1,25	1,25	-	-	1,25

APELLIDOS Y NOMBRE / RAZÓN SOCIAL **NIF** **EXPEDIENTE**


PALMA GUTIERREZ SEBASTIÁN 34055875M 8005806

Resumen de superficies

<u>GRUPO DE PAGO</u>	<u>SUPERFICIE (Hectáreas)</u>				<u>IMPORTE (Euros)</u>			<u>TOTAL</u>
	<u>Declarada</u>	<u>Determinada</u>	<u>Comp. (2010)</u>	<u>Resuelta</u>	<u>FEADER</u>	<u>M.A.A.M.A.</u>	<u>C.A.P.</u>	
15 PRODUCCIÓN INTEGRADA	3,00	3,00	3,00	3,00	595,20	0,00	148,80	744,00
								744,00

SUPERFICIE (Hectáreas)

<u>REFERENCIA SIGPAC</u>	<u>CULTIVO</u>	<u>SEC_REG</u>	<u>Declarada</u>	<u>Prod. Integrada</u>	<u>Control.C.</u>	<u>Conv. SIGPAC</u>	<u>Determinada</u>
41-079-008-00001-002	80205	R	1,00	1,00	-	-	1,00
41-079-023-00013-004	80205	R	2,00	2,00	-	-	2,00



APELLIDOS Y NOMBRE / RAZÓN SOCIAL **NIF** **EXPEDIENTE**

PALMA GUTIERREZ, S.L. B41901059 8005807

Resumen de superficies

GRUPO DE PAGO	SUPERFICIE (Hectáreas)				IMPORTE (Euros)			TOTAL
	Declarada	Determinada	Comp. (2010)	Resuelta	FEADER	M.A.A.M.A.	C.A.P.	
15 PRODUCCIÓN INTEGRADA	16,92	16,92	16,64	16,83	3.301,38	0,00	825,34	4.126,72
								4.126,72

SUPERFICIE (Hectáreas)

REFERENCIA SIGPAC	CULTIVO	SEC_REG	Declarada	Prod. Integrada	Control C.	Conv. SIGPAC	Determinada
41-079-023-00001-004	80205	R	11,52	11,52	-	-	11,52
41-079-023-00013-005	80205	R	0,22	0,22	-	-	0,22
41-079-023-00013-007	80205	R	1,97	1,97	-	-	1,97
41-079-023-00013-008	80205	R	3,21	3,21	-	-	3,21

APELLIDOS Y NOMBRE / RAZÓN SOCIAL **NIF** **EXPEDIENTE**

PALMA JUAN RAMON 75295575S 8001728

Resumen de superficies

GRUPO DE PAGO	SUPERFICIE (Hectáreas)				IMPORTE (Euros)			TOTAL
	Declarada	Determinada	Comp. (2010)	Resuelta	FEADER	M.A.A.M.A.	C.A.P.	
15 PRODUCCIÓN INTEGRADA	37,82	37,82	38,21	37,79	7.497,54	0,00	1.874,38	9.371,92
								9.371,92

SUPERFICIE (Hectáreas)

REFERENCIA SIGPAC	CULTIVO	SEC_REG	Declarada	Prod. Integrada	Control C.	Conv. SIGPAC	Determinada
41-012-049-00007-001	80205	R	9,26	9,26	-	-	9,26
41-012-049-00222-001	80205	R	4,31	4,31	-	-	4,31
41-079-023-00007-002	80205	R	6,84	6,84	-	-	6,84
41-079-023-00007-003	80205	R	5,76	5,76	-	-	5,76
41-104-010-00053-001	80205	R	11,65	11,65	-	-	11,65

APELLIDOS Y NOMBRE / RAZÓN SOCIAL **NIF** **EXPEDIENTE**

PALMA SUAREZ JOSE ANDRES 75404683B 8005808

Resumen de superficies

GRUPO DE PAGO	SUPERFICIE (Hectáreas)				IMPORTE (Euros)			TOTAL
	Declarada	Determinada	Comp. (2010)	Resuelta	FEADER	M.A.A.M.A.	C.A.P.	
15 PRODUCCIÓN INTEGRADA	36,89	36,89	19,65	19,83	3.898,56	0,00	974,64	4.873,20
								4.873,20

SUPERFICIE (Hectáreas)

REFERENCIA SIGPAC	CULTIVO	SEC_REG	Declarada	Prod. Integrada	Control C.	Conv. SIGPAC	Determinada
41-079-008-00001-002	80205	R	11,52	11,52	-	-	11,52
41-079-023-00013-004	80205	R	4,30	4,30	-	-	4,30
41-079-023-00013-005	80205	R	0,54	0,54	-	-	0,54
41-079-023-00013-007	80205	R	1,77	1,77	-	-	1,77
41-079-023-00013-008	80205	R	18,76	18,76	-	-	18,76

APELLIDOS Y NOMBRE / RAZÓN SOCIAL **NIF** **EXPEDIENTE**

PALMA SUAREZ JOSEFA 34050722G 8005809

Resumen de superficies

GRUPO DE PAGO	SUPERFICIE (Hectáreas)				IMPORTE (Euros)			TOTAL
	Declarada	Determinada	Comp. (2010)	Resuelta	FEADER	M.A.A.M.A.	C.A.P.	
15 PRODUCCIÓN INTEGRADA	24,80	24,80	17,70	17,80	3.511,68	0,00	877,92	4.389,60
								4.389,60

SUPERFICIE (Hectáreas)

REFERENCIA SIGPAC	CULTIVO	SEC_REG	Declarada	Prod. Integrada	Control C.	Conv. SIGPAC	Determinada
41-079-023-00001-005	80205	R	10,13	10,13	-	-	10,13
41-079-023-00001-006	80205	R	1,19	1,19	-	-	1,19
41-079-023-00013-007	80205	R	13,48	13,48	-	-	13,48

APELLIDOS Y NOMBRE / RAZÓN SOCIAL **NIF** **EXPEDIENTE**

PAREJA OBREGON RODRIGUEZ JOAQUIN 28709681T 8028251

Resumen de superficies

GRUPO DE PAGO	SUPERFICIE (Hectáreas)				IMPORTE (Euros)			TOTAL
	Declarada	Determinada	Comp. (2010)	Resuelta	FEADER	M.A.A.M.A.	C.A.P.	
15 PRODUCCIÓN INTEGRADA	43,50	43,50	43,50	43,50	8.352,64	0,00	2.088,16	10.440,80
								10.440,80

SUPERFICIE (Hectáreas)

REFERENCIA SIGPAC	CULTIVO	SEC_REG	Declarada	Prod. Integrada	Control C.	Conv. SIGPAC	Determinada
41-079-031-00026-004	80205	R	43,50	43,50	-	-	43,50

APELLIDOS Y NOMBRE / RAZÓN SOCIAL **NIF** **EXPEDIENTE**

PAREJA OBREGON RODRIGUEZ ROCIO 34056618N 8000397

Resumen de superficies

GRUPO DE PAGO	SUPERFICIE (Hectáreas)				IMPORTE (Euros)			TOTAL
	Declarada	Determinada	Comp. (2010)	Resuelta	FEADER	M.A.A.M.A.	C.A.P.	
15 PRODUCCIÓN INTEGRADA	37,53	37,53	37,53	37,53	7.445,95	0,00	1.861,49	9.307,44
								9.307,44

SUPERFICIE (Hectáreas)

REFERENCIA SIGPAC	CULTIVO	SEC_REG	Declarada	Prod. Integrada	Control C.	Conv. SIGPAC	Determinada
41-079-031-00024-009	80205	R	0,20	0,20	-	-	0,20
41-079-031-00024-010	80205	R	0,36	0,36	-	-	0,36
41-079-031-00024-011	80205	R	0,31	0,31	-	-	0,31
41-079-031-00030-002	80205	R	10,56	10,56	-	-	10,56
41-079-031-00030-003	80205	R	12,85	12,85	-	-	12,85
41-079-031-00030-004	80205	R	13,25	13,25	-	-	13,25

APELLIDOS Y NOMBRE / RAZÓN SOCIAL **NIF** **EXPEDIENTE**

PAREJO BERNAL FRANCISCO 28335183B 8028722

Resumen de superficies

GRUPO DE PAGO	SUPERFICIE (Hectáreas)				IMPORTE (Euros)			TOTAL
	Declarada	Determinada	Comp. (2010)	Resuelta	FEADER	M.A.A.M.A.	C.A.P.	
15 PRODUCCIÓN INTEGRADA	42,76	42,76	19,90	19,90	3.948,16	0,00	987,04	4.935,20
								4.935,20

SUPERFICIE (Hectáreas)

REFERENCIA SIGPAC	CULTIVO	SEC_REG	Declarada	Prod. Integrada	Control C.	Conv. SIGPAC	Determinada
41-079-043-00010-001	80807	R	12,38	12,38	-	-	12,38
41-079-043-00010-003	80807	R	10,48	10,48	-	-	10,48
41-095-064-00044-003	80302	R	19,90	19,90	-	-	19,90

APELLIDOS Y NOMBRE / RAZÓN SOCIAL **NIF** **EXPEDIENTE**

PARRA ESTEVEZ ISABEL 27277398L 8027919

Resumen de superficies

GRUPO DE PAGO	SUPERFICIE (Hectáreas)				IMPORTE (Euros)			TOTAL
	Declarada	Determinada	Comp. (2010)	Resuelta	FEADER	M.A.A.M.A.	C.A.P.	
15 PRODUCCIÓN INTEGRADA	10,52	10,52	10,52	10,52	2.087,17	0,00	521,79	2.608,96
								2.608,96

SUPERFICIE (Hectáreas)

REFERENCIA SIGPAC	CULTIVO	SEC_REG	Declarada	Prod. Integrada	Control C.	Conv. SIGPAC	Determinada
41-038-036-00087-002	80205	R	10,52	10,52	-	-	10,52



APELLIDOS Y NOMBRE / RAZÓN SOCIAL **NIF** **EXPEDIENTE**

PARRA VARGAS JOSE MANUEL 34051654Q 8003499

Resumen de superficies

<u>GRUPO DE PAGO</u>	<u>SUPERFICIE (Hectáreas)</u>				<u>IMPORTE (Euros)</u>			<u>TOTAL</u>
	<u>Declarada</u>	<u>Determinada</u>	<u>Comp. (2010)</u>	<u>Resuelta</u>	<u>FEADER</u>	<u>M.A.A.M.A.</u>	<u>C.A.P.</u>	
15 PRODUCCIÓN INTEGRADA	9,56	9,56	9,56	9,38	1.860,99	0,00	465,25	2.326,24
								2.326,24

SUPERFICIE (Hectáreas)

<u>REFERENCIA SIGPAC</u>	<u>CULTIVO</u>	<u>SEC_REG</u>	<u>Declarada</u>	<u>Prod. Integrada</u>	<u>Control.C.</u>	<u>Conv. SIGPAC</u>	<u>Determinada</u>
41-012-049-00016-001	80205	R	4,78	4,78	-	-	4,78
41-012-049-00018-001	80205	R	4,78	4,78	-	-	4,78

APELLIDOS Y NOMBRE / RAZÓN SOCIAL **NIF** **EXPEDIENTE**

PASTOR PELLICER ASUNCION 27804381A 8003519

Resumen de superficies

<u>GRUPO DE PAGO</u>	<u>SUPERFICIE (Hectáreas)</u>				<u>IMPORTE (Euros)</u>			<u>TOTAL</u>
	<u>Declarada</u>	<u>Determinada</u>	<u>Comp. (2010)</u>	<u>Resuelta</u>	<u>FEADER</u>	<u>M.A.A.M.A.</u>	<u>C.A.P.</u>	
15 PRODUCCIÓN INTEGRADA	14,77	14,77	14,90	14,73	2.922,43	0,00	730,61	3.653,04
								3.653,04

SUPERFICIE (Hectáreas)

<u>REFERENCIA SIGPAC</u>	<u>CULTIVO</u>	<u>SEC_REG</u>	<u>Declarada</u>	<u>Prod. Integrada</u>	<u>Control.C.</u>	<u>Conv. SIGPAC</u>	<u>Determinada</u>
41-104-005-00002-001	80807	R	3,90	3,90	-	-	3,90
41-104-008-00050-002	80807	R	5,34	5,34	-	-	5,34
41-104-012-00034-003	80205	R	5,53	5,53	-	-	5,53

APELLIDOS Y NOMBRE / RAZÓN SOCIAL **NIF** **EXPEDIENTE**

PASTOR PELLICER EMILIO 28178910T 8029165

Resumen de superficies

<u>GRUPO DE PAGO</u>	<u>SUPERFICIE (Hectáreas)</u>				<u>IMPORTE (Euros)</u>			<u>TOTAL</u>
	<u>Declarada</u>	<u>Determinada</u>	<u>Comp. (2010)</u>	<u>Resuelta</u>	<u>FEADER</u>	<u>M.A.A.M.A.</u>	<u>C.A.P.</u>	
15 PRODUCCIÓN INTEGRADA	9,67	9,67	9,56	9,66	1.896,70	0,00	474,18	2.370,88
								2.370,88

SUPERFICIE (Hectáreas)

<u>REFERENCIA SIGPAC</u>	<u>CULTIVO</u>	<u>SEC_REG</u>	<u>Declarada</u>	<u>Prod. Integrada</u>	<u>Control.C.</u>	<u>Conv. SIGPAC</u>	<u>Determinada</u>
41-104-012-00034-001	80205	R	5,78	5,78	-	-	5,78
41-104-012-00050-001	80205	R	3,89	3,89	-	-	3,89

APELLIDOS Y NOMBRE / RAZÓN SOCIAL **NIF** **EXPEDIENTE**

PASTOR PELLICER MARIA SALES 28406005Q 8029522

Resumen de superficies

<u>GRUPO DE PAGO</u>	<u>SUPERFICIE (Hectáreas)</u>				<u>IMPORTE (Euros)</u>			<u>TOTAL</u>
	<u>Declarada</u>	<u>Determinada</u>	<u>Comp. (2010)</u>	<u>Resuelta</u>	<u>FEADER</u>	<u>M.A.A.M.A.</u>	<u>C.A.P.</u>	
15 PRODUCCIÓN INTEGRADA	28,78	28,78	29,08	28,78	5.709,95	0,00	1.427,49	7.137,44
								7.137,44

SUPERFICIE (Hectáreas)

<u>REFERENCIA SIGPAC</u>	<u>CULTIVO</u>	<u>SEC_REG</u>	<u>Declarada</u>	<u>Prod. Integrada</u>	<u>Control.C.</u>	<u>Conv. SIGPAC</u>	<u>Determinada</u>
41-012-049-00014-001	80807	R	10,25	10,25	-	-	10,25
41-012-049-00015-001	80807	R	9,26	9,26	-	-	9,26
41-104-014-00028-002	80807	R	9,27	9,27	-	-	9,27



APELLIDOS Y NOMBRE / RAZÓN SOCIAL **NIF** **EXPEDIENTE**

PEÑA CAMPOS JOSEFA 28172589G 8004628

Resumen de superficies

<u>GRUPO DE PAGO</u>	<u>SUPERFICIE (Hectáreas)</u>				<u>IMPORTE (Euros)</u>			<u>TOTAL</u>
	<u>Declarada</u>	<u>Determinada</u>	<u>Comp. (2010)</u>	<u>Resuelta</u>	<u>FEADER</u>	<u>M.A.A.M.A.</u>	<u>C.A.P.</u>	
15 PRODUCCIÓN INTEGRADA	91,85	91,85	92,18	91,85	13.402,91	0,00	3.350,73	16.753,64
								16.753,64

SUPERFICIE (Hectáreas)

<u>REFERENCIA SIGPAC</u>	<u>CULTIVO</u>	<u>SEC_REG</u>	<u>Declarada</u>	<u>Prod. Integrada</u>	<u>Control C.</u>	<u>Conv. SIGPAC</u>	<u>Determinada</u>
41-079-022-00003-002	80205	R	5,22	5,22	-	-	5,22
41-079-022-00003-005	80205	R	7,93	7,93	-	-	7,93
41-104-015-00002-003	80205	R	8,59	8,59	-	-	8,59
41-104-015-00002-004	80205	R	5,31	5,31	-	-	5,31
41-104-015-00004-001	80205	R	5,40	5,40	-	-	5,40
41-104-015-00004-002	80205	R	5,08	5,08	-	-	5,08
41-104-015-00005-001	80205	R	5,32	5,32	-	-	5,32
41-104-015-00005-002	80205	R	5,02	5,02	-	-	5,02
41-104-015-00006-001	80205	R	35,16	35,16	-	-	35,16
41-104-015-00027-002	80205	R	8,82	8,82	-	-	8,82

APELLIDOS Y NOMBRE / RAZÓN SOCIAL **NIF** **EXPEDIENTE**

PERALTA RUFINO ANGEL 28384129J 8000024

Resumen de superficies

<u>GRUPO DE PAGO</u>	<u>SUPERFICIE (Hectáreas)</u>				<u>IMPORTE (Euros)</u>			<u>TOTAL</u>
	<u>Declarada</u>	<u>Determinada</u>	<u>Comp. (2010)</u>	<u>Resuelta</u>	<u>FEADER</u>	<u>M.A.A.M.A.</u>	<u>C.A.P.</u>	
15 PRODUCCIÓN INTEGRADA	56,25	56,25	56,60	56,24	9.869,21	0,00	2.467,30	12.336,51
								12.336,51

SUPERFICIE (Hectáreas)

<u>REFERENCIA SIGPAC</u>	<u>CULTIVO</u>	<u>SEC_REG</u>	<u>Declarada</u>	<u>Prod. Integrada</u>	<u>Control C.</u>	<u>Conv. SIGPAC</u>	<u>Determinada</u>
41-079-020-00006-002	80205	R	9,26	9,26	-	-	9,26
41-079-020-00006-003	80205	R	8,25	8,25	-	-	8,25
41-079-020-00006-004	80205	R	9,49	9,49	-	-	9,49
41-079-020-00007-002	80205	R	5,48	5,48	-	-	5,48
41-079-020-00007-003	80205	R	3,79	3,79	-	-	3,79
41-079-020-00007-004	80205	R	10,45	10,45	-	-	10,45
41-079-020-00008-001	80205	R	7,10	7,10	-	-	7,10
41-079-020-00008-002	80205	R	2,43	2,43	-	-	2,43

APELLIDOS Y NOMBRE / RAZÓN SOCIAL **NIF** **EXPEDIENTE**

PEREZ FRUTOS CONSUELO 28507965V 8001729

Resumen de superficies

<u>GRUPO DE PAGO</u>	<u>SUPERFICIE (Hectáreas)</u>				<u>IMPORTE (Euros)</u>			<u>TOTAL</u>
	<u>Declarada</u>	<u>Determinada</u>	<u>Comp. (2010)</u>	<u>Resuelta</u>	<u>FEADER</u>	<u>M.A.A.M.A.</u>	<u>C.A.P.</u>	
15 PRODUCCIÓN INTEGRADA	29,72	29,72	29,51	29,25	5.803,20	0,00	1.450,80	7.254,00
								7.254,00

SUPERFICIE (Hectáreas)

<u>REFERENCIA SIGPAC</u>	<u>CULTIVO</u>	<u>SEC_REG</u>	<u>Declarada</u>	<u>Prod. Integrada</u>	<u>Control C.</u>	<u>Conv. SIGPAC</u>	<u>Determinada</u>
41-012-049-00068-001	80205	R	9,37	9,37	-	-	9,37
41-104-014-00045-001	80205	R	11,13	11,13	-	-	11,13
41-104-016-00013-001	80205	R	9,22	9,22	-	-	9,22



APELLIDOS Y NOMBRE / RAZÓN SOCIAL **NIF** **EXPEDIENTE**
 PEREZ MARQUEZ JUAN FRANCISCO 27817656F 8005107

Resumen de superficies

GRUPO DE PAGO	SUPERFICIE (Hectáreas)				IMPORTE (Euros)			TOTAL
	Declarada	Determinada	Comp. (2010)	Resuelta	FEADER	M.A.A.M.A.	C.A.P.	
15 PRODUCCIÓN INTEGRADA	5,21	5,21	5,25	5,21	1.033,66	0,00	258,42	1.292,08
								1.292,08

SUPERFICIE (Hectáreas)

REFERENCIA SIGPAC	CULTIVO	SEC_REG	Declarada	Prod. Integrada	Control C.	Conv. SIGPAC	Determinada
41-104-014-00042-002	80205	R	5,21	5,21	-	-	5,21

APELLIDOS Y NOMBRE / RAZÓN SOCIAL **NIF** **EXPEDIENTE**
 PEREZ VAZQUEZ MARIA JOSEFA 29349902Q 8028482

Resumen de superficies

GRUPO DE PAGO	SUPERFICIE (Hectáreas)				IMPORTE (Euros)			TOTAL
	Declarada	Determinada	Comp. (2010)	Resuelta	FEADER	M.A.A.M.A.	C.A.P.	
15 PRODUCCIÓN INTEGRADA	21,27	21,27	21,55	21,25	4.216,00	0,00	1.054,00	5.270,00
								5.270,00

SUPERFICIE (Hectáreas)

REFERENCIA SIGPAC	CULTIVO	SEC_REG	Declarada	Prod. Integrada	Control C.	Conv. SIGPAC	Determinada
41-079-020-00017-001	80205	R	9,42	9,42	-	-	9,42
41-079-020-00017-002	80205	R	3,89	3,89	-	-	3,89
41-079-020-00018-001	80205	R	5,69	5,69	-	-	5,69
41-079-020-00022-002	80205	R	2,27	2,27	-	-	2,27

APELLIDOS Y NOMBRE / RAZÓN SOCIAL **NIF** **EXPEDIENTE**
 PEREZ VERA MARIA DOLORES 27293371F 8006153

Resumen de superficies

GRUPO DE PAGO	SUPERFICIE (Hectáreas)				IMPORTE (Euros)			TOTAL
	Declarada	Determinada	Comp. (2010)	Resuelta	FEADER	M.A.A.M.A.	C.A.P.	
15 PRODUCCIÓN INTEGRADA	2,61	2,61	2,62	2,61	517,82	0,00	129,46	647,28
								647,28

SUPERFICIE (Hectáreas)

REFERENCIA SIGPAC	CULTIVO	SEC_REG	Declarada	Prod. Integrada	Control C.	Conv. SIGPAC	Determinada
41-104-014-00042-002	80205	R	2,61	2,61	-	-	2,61

APELLIDOS Y NOMBRE / RAZÓN SOCIAL **NIF** **EXPEDIENTE**
 PEREZ VERA MARIA ISABEL 27282776S 8005108

Resumen de superficies

GRUPO DE PAGO	SUPERFICIE (Hectáreas)				IMPORTE (Euros)			TOTAL
	Declarada	Determinada	Comp. (2010)	Resuelta	FEADER	M.A.A.M.A.	C.A.P.	
15 PRODUCCIÓN INTEGRADA	2,61	2,61	2,63	2,61	517,82	0,00	129,46	647,28
								647,28

SUPERFICIE (Hectáreas)

REFERENCIA SIGPAC	CULTIVO	SEC_REG	Declarada	Prod. Integrada	Control C.	Conv. SIGPAC	Determinada
41-104-014-00042-002	80205	R	2,61	2,61	-	-	2,61



APELLIDOS Y NOMBRE / RAZÓN SOCIAL **NIF** **EXPEDIENTE**
 PERIS AGRO,S.C. E96728092 8005810

Resumen de superficies

GRUPO DE PAGO	SUPERFICIE (Hectáreas)				IMPORTE (Euros)			TOTAL
	Declarada	Determinada	Comp. (2010)	Resuelta	FEADER	M.A.A.M.A.	C.A.P.	
15 PRODUCCIÓN INTEGRADA	36,88	36,88	36,92	36,73	7.287,23	0,00	1.821,81	9.109,04
								9.109,04

SUPERFICIE (Hectáreas)

REFERENCIA SIGPAC	CULTIVO	SEC_REG	Declarada	Prod. Integrada	Control C.	Conv. SIGPAC	Determinada
41-104-007-00005-002	80205	R	7,86	7,86	-	-	7,86
41-104-007-00005-005	80205	R	6,14	6,14	-	-	6,14
41-104-007-00005-006	80205	R	5,37	5,37	-	-	5,37
41-104-007-00005-007	80205	R	8,17	8,17	-	-	8,17
41-104-007-00006-002	80205	R	6,27	6,27	-	-	6,27
41-104-007-00006-003	80205	R	3,07	3,07	-	-	3,07

APELLIDOS Y NOMBRE / RAZÓN SOCIAL **NIF** **EXPEDIENTE**
 PERIS COMPANY FERNANDO 20717728H 8006279

Resumen de superficies

GRUPO DE PAGO	SUPERFICIE (Hectáreas)				IMPORTE (Euros)			TOTAL
	Declarada	Determinada	Comp. (2010)	Resuelta	FEADER	M.A.A.M.A.	C.A.P.	
15 PRODUCCIÓN INTEGRADA	14,71	14,71	14,71	14,71	2.918,46	0,00	729,62	3.648,08
								3.648,08

SUPERFICIE (Hectáreas)

REFERENCIA SIGPAC	CULTIVO	SEC_REG	Declarada	Prod. Integrada	Control C.	Conv. SIGPAC	Determinada
41-020-028-00004-002	80302	R	10,00	10,00	-	-	10,00
41-095-087-00013-002	80302	R	0,14	0,14	-	-	0,14
41-095-087-00013-003	80302	R	4,57	4,57	-	-	4,57

APELLIDOS Y NOMBRE / RAZÓN SOCIAL **NIF** **EXPEDIENTE**
 PEROLE S.C. J41975517 8014250

Resumen de superficies

GRUPO DE PAGO	SUPERFICIE (Hectáreas)				IMPORTE (Euros)			TOTAL
	Declarada	Determinada	Comp. (2010)	Resuelta	FEADER	M.A.A.M.A.	C.A.P.	
15 PRODUCCIÓN INTEGRADA	31,94	31,94	31,99	31,94	6.336,90	0,00	1.584,22	7.921,12
								7.921,12

SUPERFICIE (Hectáreas)

REFERENCIA SIGPAC	CULTIVO	SEC_REG	Declarada	Prod. Integrada	Control C.	Conv. SIGPAC	Determinada
41-012-038-00080-001	80205	R	4,99	4,99	-	-	4,99
41-012-038-00081-002	80205	R	5,49	5,49	-	-	5,49
41-012-038-00083-001	80205	R	4,72	4,72	-	-	4,72
41-012-038-00084-002	80205	R	5,14	5,14	-	-	5,14
41-012-038-00085-002	80205	R	0,50	0,50	-	-	0,50
41-012-038-00085-003	80205	R	1,77	1,77	-	-	1,77
41-012-038-00086-001	80205	R	0,03	0,03	-	-	0,03
41-012-049-00142-001	80205	R	9,30	9,30	-	-	9,30

APELLIDOS Y NOMBRE / RAZÓN SOCIAL **NIF** **EXPEDIENTE**
 PERPIÑA SOSPEDRA CARMEN 28015717S 8030837

Resumen de superficies

GRUPO DE PAGO	SUPERFICIE (Hectáreas)				IMPORTE (Euros)			TOTAL
	Declarada	Determinada	Comp. (2010)	Resuelta	FEADER	M.A.A.M.A.	C.A.P.	
15 PRODUCCIÓN INTEGRADA	10,94	10,94	10,94	10,94	2.170,50	0,00	542,62	2.713,12
								2.713,12

SUPERFICIE (Hectáreas)

REFERENCIA SIGPAC	CULTIVO	SEC_REG	Declarada	Prod. Integrada	Control C.	Conv. SIGPAC	Determinada
41-104-005-00010-001	80205	R	10,94	10,94	-	-	10,94

APELLIDOS Y NOMBRE / RAZÓN SOCIAL **NIF** **EXPEDIENTE**

PETRA DE BK S.L B91557843 8030289

Resumen de superficies

<u>GRUPO DE PAGO</u>	<u>SUPERFICIE (Hectáreas)</u>				<u>IMPORTE (Euros)</u>			<u>TOTAL</u>
	<u>Declarada</u>	<u>Determinada</u>	<u>Comp. (2010)</u>	<u>Resuelta</u>	<u>FEADER</u>	<u>M.A.A.M.A.</u>	<u>C.A.P.</u>	
15 PRODUCCIÓN INTEGRADA	11,91	11,91	11,91	11,91	2.362,94	0,00	590,74	2.953,68
								2.953,68

SUPERFICIE (Hectáreas)

<u>REFERENCIA SIGPAC</u>	<u>CULTIVO</u>	<u>SEC_REG</u>	<u>Declarada</u>	<u>Prod. Integrada</u>	<u>Control.C.</u>	<u>Conv. SIGPAC</u>	<u>Determinada</u>
41-104-010-00039-001	80205	R	5,81	5,81	-	-	5,81
41-104-010-00040-002	80205	R	6,10	6,10	-	-	6,10

APELLIDOS Y NOMBRE / RAZÓN SOCIAL **NIF** **EXPEDIENTE**

PICHARDO FREIRIA MIGUEL ANGEL 31678561V 8011164

Resumen de superficies

<u>GRUPO DE PAGO</u>	<u>SUPERFICIE (Hectáreas)</u>				<u>IMPORTE (Euros)</u>			<u>TOTAL</u>
	<u>Declarada</u>	<u>Determinada</u>	<u>Comp. (2010)</u>	<u>Resuelta</u>	<u>FEADER</u>	<u>M.A.A.M.A.</u>	<u>C.A.P.</u>	
15 PRODUCCIÓN INTEGRADA	6,07	6,07	6,07	6,07	1.204,29	0,00	301,07	1.505,36
								1.505,36

SUPERFICIE (Hectáreas)

<u>REFERENCIA SIGPAC</u>	<u>CULTIVO</u>	<u>SEC_REG</u>	<u>Declarada</u>	<u>Prod. Integrada</u>	<u>Control.C.</u>	<u>Conv. SIGPAC</u>	<u>Determinada</u>
41-079-046-00004-002	80205	R	6,07	6,07	-	-	6,07

APELLIDOS Y NOMBRE / RAZÓN SOCIAL **NIF** **EXPEDIENTE**

PICO HIDALGO S.C. J91198564 8004629

Resumen de superficies

<u>GRUPO DE PAGO</u>	<u>SUPERFICIE (Hectáreas)</u>				<u>IMPORTE (Euros)</u>			<u>TOTAL</u>
	<u>Declarada</u>	<u>Determinada</u>	<u>Comp. (2010)</u>	<u>Resuelta</u>	<u>FEADER</u>	<u>M.A.A.M.A.</u>	<u>C.A.P.</u>	
15 PRODUCCIÓN INTEGRADA	75,45	75,45	46,20	46,20	8.674,05	0,00	2.168,51	10.842,56
								10.842,56

SUPERFICIE (Hectáreas)

<u>REFERENCIA SIGPAC</u>	<u>CULTIVO</u>	<u>SEC_REG</u>	<u>Declarada</u>	<u>Prod. Integrada</u>	<u>Control.C.</u>	<u>Conv. SIGPAC</u>	<u>Determinada</u>
41-020-029-00046-001	80205	R	4,90	4,90	-	-	4,90
41-095-087-00162-001	80205	R	58,50	58,50	-	-	58,50
41-095-087-00162-002	80205	R	7,39	7,39	-	-	7,39
41-095-087-00163-002	80205	R	4,66	4,66	-	-	4,66

APELLIDOS Y NOMBRE / RAZÓN SOCIAL **NIF** **EXPEDIENTE**

PIERA BORJA FRANCISCA 75296909S 8003538

Resumen de superficies

<u>GRUPO DE PAGO</u>	<u>SUPERFICIE (Hectáreas)</u>				<u>IMPORTE (Euros)</u>			<u>TOTAL</u>
	<u>Declarada</u>	<u>Determinada</u>	<u>Comp. (2010)</u>	<u>Resuelta</u>	<u>FEADER</u>	<u>M.A.A.M.A.</u>	<u>C.A.P.</u>	
15 PRODUCCIÓN INTEGRADA	11,23	11,23	10,89	10,86	2.154,62	0,00	538,66	2.693,28
								2.693,28

SUPERFICIE (Hectáreas)

<u>REFERENCIA SIGPAC</u>	<u>CULTIVO</u>	<u>SEC_REG</u>	<u>Declarada</u>	<u>Prod. Integrada</u>	<u>Control.C.</u>	<u>Conv. SIGPAC</u>	<u>Determinada</u>
41-104-012-00029-001	80205	R	5,52	5,52	-	-	5,52
41-104-012-00033-001	80205	R	5,71	5,71	-	-	5,71



APELLIDOS Y NOMBRE / RAZÓN SOCIAL **NIF** **EXPEDIENTE**

PIERA BORJA MARIA DOLORES 27280889Z 8025736

Resumen de superficies

GRUPO DE PAGO	SUPERFICIE (Hectáreas)				IMPORTE (Euros)			TOTAL
	Declarada	Determinada	Comp. (2010)	Resuelta	FEADER	M.A.A.M.A.	C.A.P.	
15 PRODUCCIÓN INTEGRADA	20,15	20,15	20,15	20,15	3.997,76	0,00	999,44	4.997,20
								4.997,20

SUPERFICIE (Hectáreas)

REFERENCIA SIGPAC	CULTIVO	SEC_REG	Declarada	Prod. Integrada	Control C.	Conv. SIGPAC	Determinada
41-012-049-00045-001	80205	R	5,26	5,26	-	-	5,26
41-104-017-00021-002	80205	R	7,13	7,13	-	-	7,13
41-104-017-00021-003	80205	R	7,76	7,76	-	-	7,76

APELLIDOS Y NOMBRE / RAZÓN SOCIAL **NIF** **EXPEDIENTE**

PINO VAZQUEZ IVAN 44606739X 8003539

Resumen de superficies

GRUPO DE PAGO	SUPERFICIE (Hectáreas)				IMPORTE (Euros)			TOTAL
	Declarada	Determinada	Comp. (2010)	Resuelta	FEADER	M.A.A.M.A.	C.A.P.	
15 PRODUCCIÓN INTEGRADA	7,39	7,39	7,39	7,39	1.466,18	0,00	366,54	1.832,72
								1.832,72

SUPERFICIE (Hectáreas)

REFERENCIA SIGPAC	CULTIVO	SEC_REG	Declarada	Prod. Integrada	Control C.	Conv. SIGPAC	Determinada
41-079-051-00014-003	80205	R	7,39	7,39	-	-	7,39

APELLIDOS Y NOMBRE / RAZÓN SOCIAL **NIF** **EXPEDIENTE**

PIQUERES CEBOLLA JOSE 20140388R 8029915

Resumen de superficies

GRUPO DE PAGO	SUPERFICIE (Hectáreas)				IMPORTE (Euros)			TOTAL
	Declarada	Determinada	Comp. (2010)	Resuelta	FEADER	M.A.A.M.A.	C.A.P.	
15 PRODUCCIÓN INTEGRADA	11,41	11,41	11,35	11,41	2.251,84	0,00	562,96	2.814,80
								2.814,80

SUPERFICIE (Hectáreas)

REFERENCIA SIGPAC	CULTIVO	SEC_REG	Declarada	Prod. Integrada	Control C.	Conv. SIGPAC	Determinada
41-079-032-00015-003	80205	R	11,41	11,41	-	-	11,41

APELLIDOS Y NOMBRE / RAZÓN SOCIAL **NIF** **EXPEDIENTE**

PIQUERES LINARES GUILLERMO JOSE 28684179M 8028059

Resumen de superficies

GRUPO DE PAGO	SUPERFICIE (Hectáreas)				IMPORTE (Euros)			TOTAL
	Declarada	Determinada	Comp. (2010)	Resuelta	FEADER	M.A.A.M.A.	C.A.P.	
15 PRODUCCIÓN INTEGRADA	4,87	4,87	4,88	4,79	950,34	0,00	237,58	1.187,92
								1.187,92

SUPERFICIE (Hectáreas)

REFERENCIA SIGPAC	CULTIVO	SEC_REG	Declarada	Prod. Integrada	Control C.	Conv. SIGPAC	Determinada
41-079-032-00003-003	80205	R	0,51	0,51	-	-	0,51
41-079-032-00003-005	80205	R	4,36	4,36	-	-	4,36

APELLIDOS Y NOMBRE / RAZÓN SOCIAL **NIF** **EXPEDIENTE**

PIQUERES LINARES SERGIO 34050688Q 8029863

Resumen de superficies

GRUPO DE PAGO	SUPERFICIE (Hectáreas)				IMPORTE (Euros)			TOTAL
	Declarada	Determinada	Comp. (2010)	Resuelta	FEADER	M.A.A.M.A.	C.A.P.	
15 PRODUCCIÓN INTEGRADA	5,92	5,92	5,92	5,92	1.174,53	0,00	293,63	1.468,16
								1.468,16

SUPERFICIE (Hectáreas)

REFERENCIA SIGPAC	CULTIVO	SEC_REG	Declarada	Prod. Integrada	Control C.	Conv. SIGPAC	Determinada
41-079-032-00003-004	80205	R	0,39	0,39	-	-	0,39
41-079-032-00003-005	80205	R	5,53	5,53	-	-	5,53

APELLIDOS Y NOMBRE / RAZÓN SOCIAL **NIF** **EXPEDIENTE**

PKAPRO S.C. J91186791 8004630

Resumen de superficies

GRUPO DE PAGO	SUPERFICIE (Hectáreas)				IMPORTE (Euros)			TOTAL
	Declarada	Determinada	Comp. (2010)	Resuelta	FEADER	M.A.A.M.A.	C.A.P.	
15 PRODUCCIÓN INTEGRADA	66,94	66,94	66,70	66,73	11.114,37	0,00	2.778,59	13.892,96
								13.892,96

SUPERFICIE (Hectáreas)

REFERENCIA SIGPAC	CULTIVO	SEC_REG	Declarada	Prod. Integrada	Control C.	Conv. SIGPAC	Determinada
41-079-026-00002-002	80205	R	1,86	1,86	-	-	1,86
41-079-026-00003-002	80205	R	0,35	0,35	-	-	0,35
41-079-026-00003-003	80205	R	8,99	8,99	-	-	8,99
41-079-027-00002-002	80205	R	11,44	11,44	-	-	11,44
41-079-027-00002-018	80205	R	33,77	33,77	-	-	33,77
41-079-027-00002-031	80205	R	10,53	10,53	-	-	10,53

APELLIDOS Y NOMBRE / RAZÓN SOCIAL **NIF** **EXPEDIENTE**

PLA MARQUES MARIA DOLORES 75390289S 8018580

Resumen de superficies

GRUPO DE PAGO	SUPERFICIE (Hectáreas)				IMPORTE (Euros)			TOTAL
	Declarada	Determinada	Comp. (2010)	Resuelta	FEADER	M.A.A.M.A.	C.A.P.	
15 PRODUCCIÓN INTEGRADA	12,50	12,50	12,55	12,48	2.476,03	0,00	619,01	3.095,04
								3.095,04

SUPERFICIE (Hectáreas)

REFERENCIA SIGPAC	CULTIVO	SEC_REG	Declarada	Prod. Integrada	Control C.	Conv. SIGPAC	Determinada
41-104-010-00057-002	80205	R	5,55	5,55	-	-	5,55
41-104-010-00058-001	80205	R	1,56	1,56	-	-	1,56
41-104-012-00056-001	80205	R	5,39	5,39	-	-	5,39

APELLIDOS Y NOMBRE / RAZÓN SOCIAL **NIF** **EXPEDIENTE**

PONCE APARICI VICENTA 34052129P 8030949

Resumen de superficies

GRUPO DE PAGO	SUPERFICIE (Hectáreas)				IMPORTE (Euros)			TOTAL
	Declarada	Determinada	Comp. (2010)	Resuelta	FEADER	M.A.A.M.A.	C.A.P.	
15 PRODUCCIÓN INTEGRADA	24,30	24,30	24,66	24,26	4.813,18	0,00	1.203,30	6.016,48
								6.016,48

SUPERFICIE (Hectáreas)

REFERENCIA SIGPAC	CULTIVO	SEC_REG	Declarada	Prod. Integrada	Control C.	Conv. SIGPAC	Determinada
41-104-004-00006-001	80205	R	6,41	6,41	-	-	6,41
41-104-017-00015-002	80205	R	4,29	4,29	-	-	4,29
41-104-017-00015-003	80205	R	2,30	2,30	-	-	2,30
41-104-017-00015-004	80205	R	2,48	2,48	-	-	2,48
41-104-017-00015-005	80205	R	3,33	3,33	-	-	3,33
41-104-019-00064-002	80205	R	5,49	5,49	-	-	5,49

APELLIDOS Y NOMBRE / RAZÓN SOCIAL **NIF** **EXPEDIENTE**

POZO MORIANA ANDRES 75467854R 8029802

Resumen de superficies

GRUPO DE PAGO	SUPERFICIE (Hectáreas)				IMPORTE (Euros)			TOTAL
	Declarada	Determinada	Comp. (2010)	Resuelta	FEADER	M.A.A.M.A.	C.A.P.	
15 PRODUCCIÓN INTEGRADA	14,78	14,78	14,75	14,73	2.922,43	0,00	730,61	3.653,04
								3.653,04

SUPERFICIE (Hectáreas)

REFERENCIA SIGPAC	CULTIVO	SEC_REG	Declarada	Prod. Integrada	Control C.	Conv. SIGPAC	Determinada
41-012-049-00204-003	80205	R	7,73	7,73	-	-	7,73
41-012-049-00210-001	80205	R	7,05	7,05	-	-	7,05

APELLIDOS Y NOMBRE / RAZÓN SOCIAL **NIF** **EXPEDIENTE**

PRIMO DE JESUS JUAN 44607319S 8014218

Resumen de superficies

GRUPO DE PAGO	SUPERFICIE (Hectáreas)				IMPORTE (Euros)			TOTAL
	Declarada	Determinada	Comp. (2010)	Resuelta	FEADER	M.A.A.M.A.	C.A.P.	
15 PRODUCCIÓN INTEGRADA	2,39	2,39	2,39	2,39	474,18	0,00	118,54	592,72
								592,72

SUPERFICIE (Hectáreas)

REFERENCIA SIGPAC	CULTIVO	SEC_REG	Declarada	Prod. Integrada	Control C.	Conv. SIGPAC	Determinada
41-012-049-00158-001	80807	R	2,39	2,39	-	-	2,39

APELLIDOS Y NOMBRE / RAZÓN SOCIAL **NIF** **EXPEDIENTE**

PRIMO LABORDA JUAN BAUTISTA 28390476N 8017175

Resumen de superficies

GRUPO DE PAGO	SUPERFICIE (Hectáreas)				IMPORTE (Euros)			TOTAL
	Declarada	Determinada	Comp. (2010)	Resuelta	FEADER	M.A.A.M.A.	C.A.P.	
15 PRODUCCIÓN INTEGRADA	19,40	19,40	19,47	19,40	3.848,96	0,00	962,24	4.811,20
								4.811,20

SUPERFICIE (Hectáreas)

REFERENCIA SIGPAC	CULTIVO	SEC_REG	Declarada	Prod. Integrada	Control C.	Conv. SIGPAC	Determinada
41-104-014-00036-003	80807	R	14,25	14,25	-	-	14,25
41-104-014-00036-004	80807	R	5,15	5,15	-	-	5,15

APELLIDOS Y NOMBRE / RAZÓN SOCIAL **NIF** **EXPEDIENTE**

PRIMO LABORDA PEDRO JOSE 27272323G 8014251

Resumen de superficies

GRUPO DE PAGO	SUPERFICIE (Hectáreas)				IMPORTE (Euros)			TOTAL
	Declarada	Determinada	Comp. (2010)	Resuelta	FEADER	M.A.A.M.A.	C.A.P.	
15 PRODUCCIÓN INTEGRADA	26,57	26,57	26,73	26,47	5.251,65	0,00	1.312,91	6.564,56
								6.564,56

SUPERFICIE (Hectáreas)

REFERENCIA SIGPAC	CULTIVO	SEC_REG	Declarada	Prod. Integrada	Control C.	Conv. SIGPAC	Determinada
41-012-038-00044-002	80205	R	5,39	5,39	-	-	5,39
41-012-038-00045-002	80807	R	2,69	2,69	-	-	2,69
41-012-038-00076-001	80807	R	5,04	5,04	-	-	5,04
41-012-038-00078-002	80807	R	0,02	0,02	-	-	0,02
41-012-038-00079-002	80807	R	2,51	2,51	-	-	2,51
41-104-014-00040-001	80807	R	10,92	10,92	-	-	10,92

APELLIDOS Y NOMBRE / RAZÓN SOCIAL **NIF** **EXPEDIENTE**

PROMOCIONES B4 SA A41109869 8017965

Resumen de superficies

GRUPO DE PAGO	SUPERFICIE (Hectáreas)				IMPORTE (Euros)			TOTAL
	Declarada	Determinada	Comp. (2010)	Resuelta	FEADER	M.A.A.M.A.	C.A.P.	
15 PRODUCCIÓN INTEGRADA	27,18	27,18	27,26	27,00	5.356,80	0,00	1.339,20	6.696,00
								6.696,00

SUPERFICIE (Hectáreas)

REFERENCIA SIGPAC	CULTIVO	SEC_REG	Declarada	Prod. Integrada	Control C.	Conv. SIGPAC	Determinada
41-012-049-00133-001	80205	R	12,95	12,95	-	-	12,95
41-012-049-00135-001	80205	R	14,23	14,23	-	-	14,23



APELLIDOS Y NOMBRE / RAZÓN SOCIAL **NIF** **EXPEDIENTE**

QUILES BELTRAN JOSE JAVIER 48879897K 8005109

Resumen de superficies

<u>GRUPO DE PAGO</u>	<u>SUPERFICIE (Hectáreas)</u>				<u>IMPORTE (Euros)</u>			<u>TOTAL</u>
	<u>Declarada</u>	<u>Determinada</u>	<u>Comp. (2010)</u>	<u>Resuelta</u>	<u>FEADER</u>	<u>M.A.A.M.A.</u>	<u>C.A.P.</u>	
15 PRODUCCIÓN INTEGRADA	7,52	7,52	7,34	7,52	1.456,26	0,00	364,06	1.820,32
								1.820,32

SUPERFICIE (Hectáreas)

<u>REFERENCIA SIGPAC</u>	<u>CULTIVO</u>	<u>SEC_REG</u>	<u>Declarada</u>	<u>Prod. Integrada</u>	<u>Control C.</u>	<u>Conv. SIGPAC</u>	<u>Determinada</u>
41-079-040-00028-002	80205	R	7,52	7,52	-	-	7,52

APELLIDOS Y NOMBRE / RAZÓN SOCIAL **NIF** **EXPEDIENTE**

QUINTERO CURIEL JUAN JOSE 27291937E 8031033

Resumen de superficies

<u>GRUPO DE PAGO</u>	<u>SUPERFICIE (Hectáreas)</u>				<u>IMPORTE (Euros)</u>			<u>TOTAL</u>
	<u>Declarada</u>	<u>Determinada</u>	<u>Comp. (2010)</u>	<u>Resuelta</u>	<u>FEADER</u>	<u>M.A.A.M.A.</u>	<u>C.A.P.</u>	
15 PRODUCCIÓN INTEGRADA	28,83	28,83	28,29	28,19	5.592,90	0,00	1.398,22	6.991,12
								6.991,12

SUPERFICIE (Hectáreas)

<u>REFERENCIA SIGPAC</u>	<u>CULTIVO</u>	<u>SEC_REG</u>	<u>Declarada</u>	<u>Prod. Integrada</u>	<u>Control C.</u>	<u>Conv. SIGPAC</u>	<u>Determinada</u>
41-079-052-00012-001	80205	R	9,30	9,30	-	-	9,30
41-079-053-00013-002	80205	R	11,29	11,29	-	-	11,29
41-079-053-00014-002	80205	R	8,24	8,24	-	-	8,24

APELLIDOS Y NOMBRE / RAZÓN SOCIAL **NIF** **EXPEDIENTE**

QUINTERO CURIEL MARIA JOSEFA 34055885S 8031032

Resumen de superficies

<u>GRUPO DE PAGO</u>	<u>SUPERFICIE (Hectáreas)</u>				<u>IMPORTE (Euros)</u>			<u>TOTAL</u>
	<u>Declarada</u>	<u>Determinada</u>	<u>Comp. (2010)</u>	<u>Resuelta</u>	<u>FEADER</u>	<u>M.A.A.M.A.</u>	<u>C.A.P.</u>	
15 PRODUCCIÓN INTEGRADA	4,83	4,83	4,80	4,83	952,32	0,00	238,08	1.190,40
								1.190,40

SUPERFICIE (Hectáreas)

<u>REFERENCIA SIGPAC</u>	<u>CULTIVO</u>	<u>SEC_REG</u>	<u>Declarada</u>	<u>Prod. Integrada</u>	<u>Control C.</u>	<u>Conv. SIGPAC</u>	<u>Determinada</u>
41-079-053-00012-001	80205	R	4,83	4,83	-	-	4,83

APELLIDOS Y NOMBRE / RAZÓN SOCIAL **NIF** **EXPEDIENTE**

RAMIREZ LAMA MARIA CARMEN 28172437J 8030999

Resumen de superficies

<u>GRUPO DE PAGO</u>	<u>SUPERFICIE (Hectáreas)</u>				<u>IMPORTE (Euros)</u>			<u>TOTAL</u>
	<u>Declarada</u>	<u>Determinada</u>	<u>Comp. (2010)</u>	<u>Resuelta</u>	<u>FEADER</u>	<u>M.A.A.M.A.</u>	<u>C.A.P.</u>	
15 PRODUCCIÓN INTEGRADA	32,29	32,29	31,06	32,29	6.162,30	0,00	1.540,58	7.702,88
								7.702,88

SUPERFICIE (Hectáreas)

<u>REFERENCIA SIGPAC</u>	<u>CULTIVO</u>	<u>SEC_REG</u>	<u>Declarada</u>	<u>Prod. Integrada</u>	<u>Control C.</u>	<u>Conv. SIGPAC</u>	<u>Determinada</u>
41-020-028-00003-003	80205	R	8,38	8,38	-	-	8,38
41-020-028-00003-004	80205	R	10,62	10,62	-	-	10,62
41-079-049-00003-002	80302	R	1,23	1,23	-	-	1,23
41-095-087-00001-001	80205	R	1,28	1,28	-	-	1,28
41-095-087-00001-002	80205	R	1,35	1,35	-	-	1,35
41-095-087-00001-003	80205	R	9,43	9,43	-	-	9,43



APELLIDOS Y NOMBRE / RAZÓN SOCIAL **NIF** **EXPEDIENTE**

RAMIREZ UTRILLA CARMEN 34051623P 8003540

Resumen de superficies

GRUPO DE PAGO	SUPERFICIE (Hectáreas)				IMPORTE (Euros)			TOTAL
	Declarada	Determinada	Comp. (2010)	Resuelta	FEADER	M.A.A.M.A.	C.A.P.	
15 PRODUCCIÓN INTEGRADA	8,00	8,00	8,00	8,00	1.587,20	0,00	396,80	1.984,00
								1.984,00

SUPERFICIE (Hectáreas)

REFERENCIA SIGPAC	CULTIVO	SEC_REG	Declarada	Prod. Integrada	Control C.	Conv. SIGPAC	Determinada
41-104-012-00059-003	80205	R	8,00	8,00	-	-	8,00

APELLIDOS Y NOMBRE / RAZÓN SOCIAL **NIF** **EXPEDIENTE**

RAMON CARCELLE MIGUEL 39997866S 8013555

Resumen de superficies

GRUPO DE PAGO	SUPERFICIE (Hectáreas)				IMPORTE (Euros)			TOTAL
	Declarada	Determinada	Comp. (2010)	Resuelta	FEADER	M.A.A.M.A.	C.A.P.	
15 PRODUCCIÓN INTEGRADA	25,15	25,15	25,55	25,11	4.981,82	0,00	1.245,46	6.227,28
								6.227,28

SUPERFICIE (Hectáreas)

REFERENCIA SIGPAC	CULTIVO	SEC_REG	Declarada	Prod. Integrada	Control C.	Conv. SIGPAC	Determinada
41-104-003-00012-001	80205	R	3,44	3,44	-	-	3,44
41-104-003-00013-001	80205	R	1,51	1,51	-	-	1,51
41-104-003-00013-002	80205	R	5,74	5,74	-	-	5,74
41-104-003-00014-002	80205	R	0,43	0,43	-	-	0,43
41-104-003-00015-002	80205	R	0,95	0,95	-	-	0,95
41-104-003-00016-002	80205	R	0,70	0,70	-	-	0,70
41-104-003-00016-003	80205	R	8,35	8,35	-	-	8,35
41-104-003-00024-001	80205	R	4,03	4,03	-	-	4,03

APELLIDOS Y NOMBRE / RAZÓN SOCIAL **NIF** **EXPEDIENTE**

RAMOS GONZALEZ DOLORES 75314689Q 8029206

Resumen de superficies

GRUPO DE PAGO	SUPERFICIE (Hectáreas)				IMPORTE (Euros)			TOTAL
	Declarada	Determinada	Comp. (2010)	Resuelta	FEADER	M.A.A.M.A.	C.A.P.	
15 PRODUCCIÓN INTEGRADA	13,58	13,58	13,35	13,35	2.648,64	0,00	662,16	3.310,80
								3.310,80

SUPERFICIE (Hectáreas)

REFERENCIA SIGPAC	CULTIVO	SEC_REG	Declarada	Prod. Integrada	Control C.	Conv. SIGPAC	Determinada
41-104-019-00035-001	80413	R	13,58	13,58	-	-	13,58

APELLIDOS Y NOMBRE / RAZÓN SOCIAL **NIF** **EXPEDIENTE**

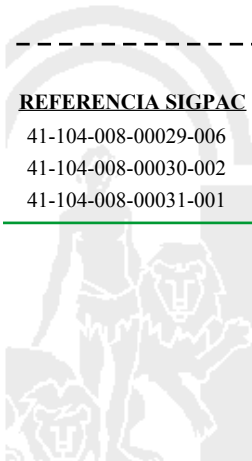
REBULL CARLOS MAURICIO 27769968K 8010886

Resumen de superficies

GRUPO DE PAGO	SUPERFICIE (Hectáreas)				IMPORTE (Euros)			TOTAL
	Declarada	Determinada	Comp. (2010)	Resuelta	FEADER	M.A.A.M.A.	C.A.P.	
15 PRODUCCIÓN INTEGRADA	38,44	38,44	38,43	38,44	7.624,51	0,00	1.906,13	9.530,64
								9.530,64

SUPERFICIE (Hectáreas)

REFERENCIA SIGPAC	CULTIVO	SEC_REG	Declarada	Prod. Integrada	Control C.	Conv. SIGPAC	Determinada
41-104-008-00029-006	80205	R	10,83	10,83	-	-	10,83
41-104-008-00030-002	80205	R	14,32	14,32	-	-	14,32
41-104-008-00031-001	80205	R	13,29	13,29	-	-	13,29



APELLIDOS Y NOMBRE / RAZÓN SOCIAL **NIF** **EXPEDIENTE**

REBULL, SOCIEDAD CIVIL J41539164 8006154

Resumen de superficies

<u>GRUPO DE PAGO</u>	<u>SUPERFICIE (Hectáreas)</u>				<u>IMPORTE (Euros)</u>			
	<u>Declarada</u>	<u>Determinada</u>	<u>Comp. (2010)</u>	<u>Resuelta</u>	<u>FEADER</u>	<u>M.A.A.M.A.</u>	<u>C.A.P.</u>	<u>TOTAL</u>
15 PRODUCCIÓN INTEGRADA	107,29	107,29	107,29	107,29	14.321,90	0,00	3.580,48	17.902,38
								17.902,38

SUPERFICIE (Hectáreas)

<u>REFERENCIA SIGPAC</u>	<u>CULTIVO</u>	<u>SEC_REG</u>	<u>Declarada</u>	<u>Prod. Integrada</u>	<u>Control C.</u>	<u>Conv. SIGPAC</u>	<u>Determinada</u>
41-020-029-00028-001	80205	R	2,81	2,81	-	-	2,81
41-020-029-00028-002	80205	R	3,25	3,25	-	-	3,25
41-020-029-00029-001	80205	R	12,92	17,00	-	-	12,92
41-020-029-00029-001	80302	R	4,08	17,00	-	-	4,08
41-020-029-00029-002	80205	R	8,39	8,39	-	-	8,39
41-020-029-00030-002	80205	R	7,22	7,22	-	-	7,22
41-020-029-00030-003	80205	R	7,42	7,42	-	-	7,42
41-020-029-00031-002	80205	R	8,23	8,23	-	-	8,23
41-020-029-00031-003	80205	R	8,41	8,41	-	-	8,41
41-020-029-00092-001	80205	R	0,70	15,04	-	-	0,70
41-020-029-00092-001	80302	R	14,34	15,04	-	-	14,34
41-020-029-00092-002	80302	R	7,75	7,75	-	-	7,75
41-020-029-00093-002	80205	R	7,20	7,20	-	-	7,20
41-020-029-00093-003	80205	R	7,52	7,52	-	-	7,52
41-020-029-00094-002	80205	R	7,82	7,82	-	-	7,82
41-020-029-00094-003	80205	R	7,80	7,80	-	-	7,80
41-020-029-00095-001	80205	R	3,69	3,69	-	-	3,69
41-020-029-00095-002	80205	R	3,76	3,76	-	-	3,76

APELLIDOS Y NOMBRE / RAZÓN SOCIAL **NIF** **EXPEDIENTE**

RECENA RECENA JOSE MARIA 26132352M 8006280

Resumen de superficies

<u>GRUPO DE PAGO</u>	<u>SUPERFICIE (Hectáreas)</u>				<u>IMPORTE (Euros)</u>			
	<u>Declarada</u>	<u>Determinada</u>	<u>Comp. (2010)</u>	<u>Resuelta</u>	<u>FEADER</u>	<u>M.A.A.M.A.</u>	<u>C.A.P.</u>	<u>TOTAL</u>
15 PRODUCCIÓN INTEGRADA	9,09	9,09	9,09	9,09	1.803,46	0,00	450,86	2.254,32
								2.254,32

SUPERFICIE (Hectáreas)

<u>REFERENCIA SIGPAC</u>	<u>CULTIVO</u>	<u>SEC_REG</u>	<u>Declarada</u>	<u>Prod. Integrada</u>	<u>Control C.</u>	<u>Conv. SIGPAC</u>	<u>Determinada</u>
41-012-049-00030-001	80205	R	9,09	9,09	-	-	9,09

APELLIDOS Y NOMBRE / RAZÓN SOCIAL **NIF** **EXPEDIENTE**

RECIO CAMPOS ANGELA 27278733C 8030303

Resumen de superficies

<u>GRUPO DE PAGO</u>	<u>SUPERFICIE (Hectáreas)</u>				<u>IMPORTE (Euros)</u>			
	<u>Declarada</u>	<u>Determinada</u>	<u>Comp. (2010)</u>	<u>Resuelta</u>	<u>FEADER</u>	<u>M.A.A.M.A.</u>	<u>C.A.P.</u>	<u>TOTAL</u>
15 PRODUCCIÓN INTEGRADA	14,06	14,06	14,07	13,94	2.765,70	0,00	691,42	3.457,12
								3.457,12

SUPERFICIE (Hectáreas)

<u>REFERENCIA SIGPAC</u>	<u>CULTIVO</u>	<u>SEC_REG</u>	<u>Declarada</u>	<u>Prod. Integrada</u>	<u>Control C.</u>	<u>Conv. SIGPAC</u>	<u>Determinada</u>
41-012-049-00148-001	80205	R	4,61	4,61	-	-	4,61
41-012-049-00155-001	80205	R	9,45	9,45	-	-	9,45



APELLIDOS Y NOMBRE / RAZÓN SOCIAL **NIF** **EXPEDIENTE**

RECIO CAMPOS ROSARIO 27909757Q 8014220

Resumen de superficies

GRUPO DE PAGO	SUPERFICIE (Hectáreas)				IMPORTE (Euros)			TOTAL
	Declarada	Determinada	Comp. (2010)	Resuelta	FEADER	M.A.A.M.A.	C.A.P.	
15 PRODUCCIÓN INTEGRADA	25,42	25,42	25,47	25,42	5.043,33	0,00	1.260,83	6.304,16
								6.304,16

SUPERFICIE (Hectáreas)

REFERENCIA SIGPAC	CULTIVO	SEC_REG	Declarada	Prod. Integrada	Control C.	Conv. SIGPAC	Determinada
41-104-014-00031-002	80205	R	12,67	12,67	-	-	12,67
41-104-014-00031-003	80807	R	12,75	12,75	-	-	12,75

APELLIDOS Y NOMBRE / RAZÓN SOCIAL **NIF** **EXPEDIENTE**

REVERT PRIMO CONCEPCION 34057697X 8014221

Resumen de superficies

GRUPO DE PAGO	SUPERFICIE (Hectáreas)				IMPORTE (Euros)			TOTAL
	Declarada	Determinada	Comp. (2010)	Resuelta	FEADER	M.A.A.M.A.	C.A.P.	
15 PRODUCCIÓN INTEGRADA	9,23	9,23	9,15	8,96	1.777,66	0,00	444,42	2.222,08
								2.222,08

SUPERFICIE (Hectáreas)

REFERENCIA SIGPAC	CULTIVO	SEC_REG	Declarada	Prod. Integrada	Control C.	Conv. SIGPAC	Determinada
41-012-049-00140-002	80807	R	9,23	9,23	-	-	9,23

APELLIDOS Y NOMBRE / RAZÓN SOCIAL **NIF** **EXPEDIENTE**

REVERT PRIMO SOLEDAD 28850315N 8014254

Resumen de superficies

GRUPO DE PAGO	SUPERFICIE (Hectáreas)				IMPORTE (Euros)			TOTAL
	Declarada	Determinada	Comp. (2010)	Resuelta	FEADER	M.A.A.M.A.	C.A.P.	
15 PRODUCCIÓN INTEGRADA	9,28	9,28	9,28	9,28	1.841,15	0,00	460,29	2.301,44
								2.301,44

SUPERFICIE (Hectáreas)

REFERENCIA SIGPAC	CULTIVO	SEC_REG	Declarada	Prod. Integrada	Control C.	Conv. SIGPAC	Determinada
41-012-049-00142-001	80205	R	9,28	9,28	-	-	9,28

APELLIDOS Y NOMBRE / RAZÓN SOCIAL **NIF** **EXPEDIENTE**

REYES BASCON DOLORES 28053267Y 8029052

Resumen de superficies

GRUPO DE PAGO	SUPERFICIE (Hectáreas)				IMPORTE (Euros)			TOTAL
	Declarada	Determinada	Comp. (2010)	Resuelta	FEADER	M.A.A.M.A.	C.A.P.	
15 PRODUCCIÓN INTEGRADA	2,64	2,64	2,72	2,63	521,79	0,00	130,45	652,24
								652,24

SUPERFICIE (Hectáreas)

REFERENCIA SIGPAC	CULTIVO	SEC_REG	Declarada	Prod. Integrada	Control C.	Conv. SIGPAC	Determinada
41-079-005-00053-002	80205	R	2,64	2,64	-	-	2,64

APELLIDOS Y NOMBRE / RAZÓN SOCIAL **NIF** **EXPEDIENTE**

RIBERA NAVARRO MACARIO 28161784D 8030863

Resumen de superficies

GRUPO DE PAGO	SUPERFICIE (Hectáreas)				IMPORTE (Euros)			TOTAL
	Declarada	Determinada	Comp. (2010)	Resuelta	FEADER	M.A.A.M.A.	C.A.P.	
15 PRODUCCIÓN INTEGRADA	7,73	7,73	7,73	7,73	1.533,63	0,00	383,41	1.917,04
								1.917,04

SUPERFICIE (Hectáreas)

REFERENCIA SIGPAC	CULTIVO	SEC_REG	Declarada	Prod. Integrada	Control C.	Conv. SIGPAC	Determinada
41-104-008-00001-002	80205	R	4,00	4,00	-	-	4,00
41-104-008-00001-003	80205	R	3,73	3,73	-	-	3,73

APELLIDOS Y NOMBRE / RAZÓN SOCIAL **NIF** **EXPEDIENTE**
 RIBERA VILLAESCUSA RAFAEL 22790065D 8003522

Resumen de superficies

GRUPO DE PAGO	SUPERFICIE (Hectáreas)				IMPORTE (Euros)			TOTAL
	Declarada	Determinada	Comp. (2010)	Resuelta	FEADER	M.A.A.M.A.	C.A.P.	
15 PRODUCCIÓN INTEGRADA	10,17	10,17	10,64	10,07	1.997,89	0,00	499,47	2.497,36
								2.497,36

SUPERFICIE (Hectáreas)

REFERENCIA SIGPAC	CULTIVO	SEC_REG	Declarada	Prod. Integrada	Control C.	Conv. SIGPAC	Determinada
41-104-009-00005-003	80205	R	5,64	5,64	-	-	5,64
41-104-009-00005-004	80205	R	4,53	4,53	-	-	4,53

APELLIDOS Y NOMBRE / RAZÓN SOCIAL **NIF** **EXPEDIENTE**
 RICEX,S.L. B41248550 8000149

Resumen de superficies

GRUPO DE PAGO	SUPERFICIE (Hectáreas)				IMPORTE (Euros)			TOTAL
	Declarada	Determinada	Comp. (2010)	Resuelta	FEADER	M.A.A.M.A.	C.A.P.	
15 PRODUCCIÓN INTEGRADA	76,90	76,90	53,07	53,07	9.491,86	0,00	2.372,96	11.864,82
								11.864,82

SUPERFICIE (Hectáreas)

REFERENCIA SIGPAC	CULTIVO	SEC_REG	Declarada	Prod. Integrada	Control C.	Conv. SIGPAC	Determinada
41-034-007-00031-001	80205	R	7,89	7,89	-	-	7,89
41-034-007-00031-002	80205	R	8,31	8,31	-	-	8,31
41-034-007-00031-003	80205	R	4,07	4,07	-	-	4,07
41-034-007-00031-004	80205	R	1,30	1,30	-	-	1,30
41-034-007-00031-005	80205	R	14,49	14,49	-	-	14,49
41-034-007-00031-006	80205	R	17,01	17,01	-	-	17,01
41-034-007-00031-012	80205	R	23,83	23,83	-	-	23,83

APELLIDOS Y NOMBRE / RAZÓN SOCIAL **NIF** **EXPEDIENTE**
 RISQUEZ MATILLA MARIA DEL CARMEN 28665309H 8003541

Resumen de superficies

GRUPO DE PAGO	SUPERFICIE (Hectáreas)				IMPORTE (Euros)			TOTAL
	Declarada	Determinada	Comp. (2010)	Resuelta	FEADER	M.A.A.M.A.	C.A.P.	
15 PRODUCCIÓN INTEGRADA	23,26	23,26	23,05	23,04	4.571,14	0,00	1.142,78	5.713,92
								5.713,92

SUPERFICIE (Hectáreas)

REFERENCIA SIGPAC	CULTIVO	SEC_REG	Declarada	Prod. Integrada	Control C.	Conv. SIGPAC	Determinada
41-079-053-00054-002	80807	R	0,37	0,37	-	-	0,37
41-079-053-00057-002	80205	R	4,95	4,95	-	-	4,95
41-079-053-00058-001	80205	R	4,90	4,90	-	-	4,90
41-079-053-00086-002	80807	R	0,18	0,18	-	-	0,18
41-079-053-00092-001	80807	R	5,65	5,65	-	-	5,65
41-079-053-00093-001	80807	R	3,01	3,01	-	-	3,01
41-079-054-00024-002	80205	R	4,20	4,20	-	-	4,20

APELLIDOS Y NOMBRE / RAZÓN SOCIAL **NIF** **EXPEDIENTE**
 RODRIGUEZ GUILLENA MANUEL 28172298N 8029956

Resumen de superficies

GRUPO DE PAGO	SUPERFICIE (Hectáreas)				IMPORTE (Euros)			TOTAL
	Declarada	Determinada	Comp. (2010)	Resuelta	FEADER	M.A.A.M.A.	C.A.P.	
15 PRODUCCIÓN INTEGRADA	10,19	10,19	10,19	10,19	2.021,70	0,00	505,42	2.527,12
								2.527,12

SUPERFICIE (Hectáreas)

REFERENCIA SIGPAC	CULTIVO	SEC_REG	Declarada	Prod. Integrada	Control C.	Conv. SIGPAC	Determinada
41-104-019-00030-002	80205	R	10,19	10,19	-	-	10,19

APELLIDOS Y NOMBRE / RAZÓN SOCIAL **NIF** **EXPEDIENTE**

RODRIGUEZ HERNANDEZ MILAGROS 28250478S 8022567

Resumen de superficies

<u>GRUPO DE PAGO</u>	<u>SUPERFICIE (Hectáreas)</u>				<u>IMPORTE (Euros)</u>			<u>TOTAL</u>
	<u>Declarada</u>	<u>Determinada</u>	<u>Comp. (2010)</u>	<u>Resuelta</u>	<u>FEADER</u>	<u>M.A.A.M.A.</u>	<u>C.A.P.</u>	
15 PRODUCCIÓN INTEGRADA	43,72	43,72	44,02	43,72	8.378,83	0,00	2.094,71	10.473,54
								10.473,54

SUPERFICIE (Hectáreas)

<u>REFERENCIA SIGPAC</u>	<u>CULTIVO</u>	<u>SEC_REG</u>	<u>Declarada</u>	<u>Prod. Integrada</u>	<u>Control C.</u>	<u>Conv. SIGPAC</u>	<u>Determinada</u>
41-079-008-00024-004	80205	R	20,27	20,27	-	-	20,27
41-079-008-00074-001	80205	R	5,92	5,92	-	-	5,92
41-079-008-00074-004	80205	R	7,85	7,85	-	-	7,85
41-079-008-00074-005	80205	R	9,68	9,68	-	-	9,68

APELLIDOS Y NOMBRE / RAZÓN SOCIAL **NIF** **EXPEDIENTE**

ROMAN BEJARANO LIBORIO ANGEL 34052723G 8029227

Resumen de superficies

<u>GRUPO DE PAGO</u>	<u>SUPERFICIE (Hectáreas)</u>				<u>IMPORTE (Euros)</u>			<u>TOTAL</u>
	<u>Declarada</u>	<u>Determinada</u>	<u>Comp. (2010)</u>	<u>Resuelta</u>	<u>FEADER</u>	<u>M.A.A.M.A.</u>	<u>C.A.P.</u>	
15 PRODUCCIÓN INTEGRADA	10,03	10,03	5,12	5,12	1.015,81	0,00	253,95	1.269,76
								1.269,76

SUPERFICIE (Hectáreas)

<u>REFERENCIA SIGPAC</u>	<u>CULTIVO</u>	<u>SEC_REG</u>	<u>Declarada</u>	<u>Prod. Integrada</u>	<u>Control C.</u>	<u>Conv. SIGPAC</u>	<u>Determinada</u>
41-012-038-00088-002	80205	R	4,84	4,84	-	-	4,84
41-012-038-00089-001	80205	R	4,91	4,91	-	-	4,91
41-012-038-00089-002	80205	R	0,28	0,28	-	-	0,28

APELLIDOS Y NOMBRE / RAZÓN SOCIAL **NIF** **EXPEDIENTE**

ROMERO ASIAN FERNANDO 28855437M 8030698

Resumen de superficies

<u>GRUPO DE PAGO</u>	<u>SUPERFICIE (Hectáreas)</u>				<u>IMPORTE (Euros)</u>			<u>TOTAL</u>
	<u>Declarada</u>	<u>Determinada</u>	<u>Comp. (2010)</u>	<u>Resuelta</u>	<u>FEADER</u>	<u>M.A.A.M.A.</u>	<u>C.A.P.</u>	
15 PRODUCCIÓN INTEGRADA	40,49	40,49	27,45	27,26	5.408,38	0,00	1.352,10	6.760,48
								6.760,48

SUPERFICIE (Hectáreas)

<u>REFERENCIA SIGPAC</u>	<u>CULTIVO</u>	<u>SEC_REG</u>	<u>Declarada</u>	<u>Prod. Integrada</u>	<u>Control C.</u>	<u>Conv. SIGPAC</u>	<u>Determinada</u>
41-012-049-00065-001	80205	R	9,29	9,29	-	-	9,29
41-079-019-00002-005	80205	R	1,05	1,05	-	-	1,05
41-079-019-00003-005	80205	R	11,94	11,94	-	-	11,94
41-079-019-00003-007	80205	R	0,54	0,54	-	-	0,54
41-079-019-00003-008	80205	R	3,63	3,63	-	-	3,63
41-079-019-00003-009	80205	R	14,04	14,04	-	-	14,04

APELLIDOS Y NOMBRE / RAZÓN SOCIAL **NIF** **EXPEDIENTE**

ROMERO BERNAL MANUEL 28178591A 8030112

Resumen de superficies

<u>GRUPO DE PAGO</u>	<u>SUPERFICIE (Hectáreas)</u>				<u>IMPORTE (Euros)</u>			<u>TOTAL</u>
	<u>Declarada</u>	<u>Determinada</u>	<u>Comp. (2010)</u>	<u>Resuelta</u>	<u>FEADER</u>	<u>M.A.A.M.A.</u>	<u>C.A.P.</u>	
15 PRODUCCIÓN INTEGRADA	13,68	13,68	13,68	13,67	2.712,13	0,00	678,03	3.390,16
								3.390,16

SUPERFICIE (Hectáreas)

<u>REFERENCIA SIGPAC</u>	<u>CULTIVO</u>	<u>SEC_REG</u>	<u>Declarada</u>	<u>Prod. Integrada</u>	<u>Control C.</u>	<u>Conv. SIGPAC</u>	<u>Determinada</u>
41-079-004-00008-003	80205	R	0,46	0,46	-	-	0,46
41-079-004-00056-003	80205	R	1,19	1,19	-	-	1,19
41-079-004-00056-005	80205	R	1,09	1,09	-	-	1,09
41-079-029-00006-002	80205	R	2,54	2,54	-	-	2,54
41-079-029-00006-042	80205	R	4,31	4,31	-	-	4,31
41-079-029-00006-043	80205	R	4,09	4,09	-	-	4,09

APELLIDOS Y NOMBRE / RAZÓN SOCIAL **NIF** **EXPEDIENTE**

ROMERO CARMONA MARA DEL ROCIO 52696342F 8031262

Resumen de superficies

<u>GRUPO DE PAGO</u>	<u>SUPERFICIE (Hectáreas)</u>				<u>IMPORTE (Euros)</u>			<u>TOTAL</u>
	<u>Declarada</u>	<u>Determinada</u>	<u>Comp. (2010)</u>	<u>Resuelta</u>	<u>FEADER</u>	<u>M.A.A.M.A.</u>	<u>C.A.P.</u>	
15 PRODUCCIÓN INTEGRADA	10,40	10,40	10,40	10,40	2.063,36	0,00	515,84	2.579,20
								2.579,20

SUPERFICIE (Hectáreas)

<u>REFERENCIA SIGPAC</u>	<u>CULTIVO</u>	<u>SEC_REG</u>	<u>Declarada</u>	<u>Prod. Integrada</u>	<u>Control C.</u>	<u>Conv. SIGPAC</u>	<u>Determinada</u>
41-079-006-00018-005	80205	R	10,40	10,40	-	-	10,40

APELLIDOS Y NOMBRE / RAZÓN SOCIAL **NIF** **EXPEDIENTE**

ROMERO CARMONA MELIBEA ROCIO 44605775N 8030117

Resumen de superficies

<u>GRUPO DE PAGO</u>	<u>SUPERFICIE (Hectáreas)</u>				<u>IMPORTE (Euros)</u>			<u>TOTAL</u>
	<u>Declarada</u>	<u>Determinada</u>	<u>Comp. (2010)</u>	<u>Resuelta</u>	<u>FEADER</u>	<u>M.A.A.M.A.</u>	<u>C.A.P.</u>	
15 PRODUCCIÓN INTEGRADA	7,70	7,70	7,70	7,70	1.527,68	0,00	381,92	1.909,60
								1.909,60

SUPERFICIE (Hectáreas)

<u>REFERENCIA SIGPAC</u>	<u>CULTIVO</u>	<u>SEC_REG</u>	<u>Declarada</u>	<u>Prod. Integrada</u>	<u>Control C.</u>	<u>Conv. SIGPAC</u>	<u>Determinada</u>
41-079-004-00048-002	80205	R	7,70	7,70	-	-	7,70

APELLIDOS Y NOMBRE / RAZÓN SOCIAL **NIF** **EXPEDIENTE**

ROMERO CARMONA MELISA ROCIO 44602898X 8027874

Resumen de superficies

<u>GRUPO DE PAGO</u>	<u>SUPERFICIE (Hectáreas)</u>				<u>IMPORTE (Euros)</u>			<u>TOTAL</u>
	<u>Declarada</u>	<u>Determinada</u>	<u>Comp. (2010)</u>	<u>Resuelta</u>	<u>FEADER</u>	<u>M.A.A.M.A.</u>	<u>C.A.P.</u>	
15 PRODUCCIÓN INTEGRADA	10,90	10,90	10,97	10,90	2.162,56	0,00	540,64	2.703,20
								2.703,20

SUPERFICIE (Hectáreas)

<u>REFERENCIA SIGPAC</u>	<u>CULTIVO</u>	<u>SEC_REG</u>	<u>Declarada</u>	<u>Prod. Integrada</u>	<u>Control C.</u>	<u>Conv. SIGPAC</u>	<u>Determinada</u>
41-079-004-00008-003	80205	R	5,94	5,94	-	-	5,94
41-079-004-00048-002	80205	R	4,94	4,94	-	-	4,94
41-079-004-09011-002	80205	R	0,02	0,02	-	-	0,02

APELLIDOS Y NOMBRE / RAZÓN SOCIAL **NIF** **EXPEDIENTE**

ROMERO CARMONA MISAEL DEL ROCIO 44605087Z 8027877

Resumen de superficies

<u>GRUPO DE PAGO</u>	<u>SUPERFICIE (Hectáreas)</u>				<u>IMPORTE (Euros)</u>			<u>TOTAL</u>
	<u>Declarada</u>	<u>Determinada</u>	<u>Comp. (2010)</u>	<u>Resuelta</u>	<u>FEADER</u>	<u>M.A.A.M.A.</u>	<u>C.A.P.</u>	
15 PRODUCCIÓN INTEGRADA	6,59	6,59	6,66	6,56	1.301,50	0,00	325,38	1.626,88
								1.626,88

SUPERFICIE (Hectáreas)

<u>REFERENCIA SIGPAC</u>	<u>CULTIVO</u>	<u>SEC_REG</u>	<u>Declarada</u>	<u>Prod. Integrada</u>	<u>Control C.</u>	<u>Conv. SIGPAC</u>	<u>Determinada</u>
41-079-004-00049-002	80205	R	6,59	6,59	-	-	6,59



APELLIDOS Y NOMBRE / RAZÓN SOCIAL **NIF** **EXPEDIENTE**

ROMERO GUERRA JOSE 28512259X 8002425

Resumen de superficies

<u>GRUPO DE PAGO</u>	<u>SUPERFICIE (Hectáreas)</u>				<u>IMPORTE (Euros)</u>			<u>TOTAL</u>
	<u>Declarada</u>	<u>Determinada</u>	<u>Comp. (2010)</u>	<u>Resuelta</u>	<u>FEADER</u>	<u>M.A.A.M.A.</u>	<u>C.A.P.</u>	
15 PRODUCCIÓN INTEGRADA	28,53	28,53	23,61	23,80	4.684,22	0,00	1.171,06	5.855,28
								5.855,28

SUPERFICIE (Hectáreas)

<u>REFERENCIA SIGPAC</u>	<u>CULTIVO</u>	<u>SEC_REG</u>	<u>Declarada</u>	<u>Prod. Integrada</u>	<u>Control C.</u>	<u>Conv. SIGPAC</u>	<u>Determinada</u>
41-012-049-00024-001	80205	R	9,40	9,40	-	-	9,40
41-079-053-00094-003	80205	R	4,68	4,68	-	-	4,68
41-079-054-00017-001	80807	R	7,11	7,11	-	-	7,11
41-104-001-00018-003	80807	R	7,34	7,34	-	-	7,34

APELLIDOS Y NOMBRE / RAZÓN SOCIAL **NIF** **EXPEDIENTE**

ROMERO GUERRA SALVADOR 34052829H 8005811

Resumen de superficies

<u>GRUPO DE PAGO</u>	<u>SUPERFICIE (Hectáreas)</u>				<u>IMPORTE (Euros)</u>			<u>TOTAL</u>
	<u>Declarada</u>	<u>Determinada</u>	<u>Comp. (2010)</u>	<u>Resuelta</u>	<u>FEADER</u>	<u>M.A.A.M.A.</u>	<u>C.A.P.</u>	
15 PRODUCCIÓN INTEGRADA	25,88	25,88	21,07	21,20	4.180,29	0,00	1.045,07	5.225,36
								5.225,36

SUPERFICIE (Hectáreas)

<u>REFERENCIA SIGPAC</u>	<u>CULTIVO</u>	<u>SEC_REG</u>	<u>Declarada</u>	<u>Prod. Integrada</u>	<u>Control C.</u>	<u>Conv. SIGPAC</u>	<u>Determinada</u>
41-079-019-00003-005	80807	R	9,00	9,00	-	-	9,00
41-079-053-00094-003	80205	R	4,68	4,68	-	-	4,68
41-079-054-00017-001	80807	R	7,11	7,11	-	-	7,11
41-104-013-00004-001	80205	R	5,09	5,09	-	-	5,09

APELLIDOS Y NOMBRE / RAZÓN SOCIAL **NIF** **EXPEDIENTE**

ROMERO LOBERA ISIDRO 34051505M 8029749

Resumen de superficies

<u>GRUPO DE PAGO</u>	<u>SUPERFICIE (Hectáreas)</u>				<u>IMPORTE (Euros)</u>			<u>TOTAL</u>
	<u>Declarada</u>	<u>Determinada</u>	<u>Comp. (2010)</u>	<u>Resuelta</u>	<u>FEADER</u>	<u>M.A.A.M.A.</u>	<u>C.A.P.</u>	
15 PRODUCCIÓN INTEGRADA	28,73	28,73	28,71	28,71	5.696,06	0,00	1.424,02	7.120,08
								7.120,08

SUPERFICIE (Hectáreas)

<u>REFERENCIA SIGPAC</u>	<u>CULTIVO</u>	<u>SEC_REG</u>	<u>Declarada</u>	<u>Prod. Integrada</u>	<u>Control C.</u>	<u>Conv. SIGPAC</u>	<u>Determinada</u>
41-079-029-00006-011	80205	R	0,71	0,71	-	-	0,71
41-079-029-00006-015	80205	R	7,27	7,27	-	-	7,27
41-079-029-00006-028	80205	R	10,47	10,47	-	-	10,47
41-079-029-00006-032	80205	R	10,28	10,28	-	-	10,28

APELLIDOS Y NOMBRE / RAZÓN SOCIAL **NIF** **EXPEDIENTE**

ROMERO LOBERA MANUEL 34050531C 8030370

Resumen de superficies

<u>GRUPO DE PAGO</u>	<u>SUPERFICIE (Hectáreas)</u>				<u>IMPORTE (Euros)</u>			<u>TOTAL</u>
	<u>Declarada</u>	<u>Determinada</u>	<u>Comp. (2010)</u>	<u>Resuelta</u>	<u>FEADER</u>	<u>M.A.A.M.A.</u>	<u>C.A.P.</u>	
15 PRODUCCIÓN INTEGRADA	20,60	20,60	20,65	20,60	4.087,04	0,00	1.021,76	5.108,80
								5.108,80

SUPERFICIE (Hectáreas)

<u>REFERENCIA SIGPAC</u>	<u>CULTIVO</u>	<u>SEC_REG</u>	<u>Declarada</u>	<u>Prod. Integrada</u>	<u>Control C.</u>	<u>Conv. SIGPAC</u>	<u>Determinada</u>
41-079-029-00006-018	80205	R	0,92	0,92	-	-	0,92
41-079-029-00006-022	80205	R	3,45	3,45	-	-	3,45
41-079-029-00006-031	80205	R	4,47	4,47	-	-	4,47
41-079-029-00006-033	80205	R	6,99	6,99	-	-	6,99
41-079-029-00006-034	80205	R	2,20	2,20	-	-	2,20
41-079-029-00006-037	80205	R	2,57	2,57	-	-	2,57

APELLIDOS Y NOMBRE / RAZÓN SOCIAL **NIF** **EXPEDIENTE**

ROMERO LOBERA NICOLAS 34055263Z 8030371

Resumen de superficies

<u>GRUPO DE PAGO</u>	<u>SUPERFICIE (Hectáreas)</u>				<u>IMPORTE (Euros)</u>			<u>TOTAL</u>
	<u>Declarada</u>	<u>Determinada</u>	<u>Comp. (2010)</u>	<u>Resuelta</u>	<u>FEADER</u>	<u>M.A.A.M.A.</u>	<u>C.A.P.</u>	
15 PRODUCCIÓN INTEGRADA	10,26	10,26	10,28	10,26	2.035,58	0,00	508,90	2.544,48
								2.544,48

SUPERFICIE (Hectáreas)

<u>REFERENCIA SIGPAC</u>	<u>CULTIVO</u>	<u>SEC_REG</u>	<u>Declarada</u>	<u>Prod. Integrada</u>	<u>Control C.</u>	<u>Conv. SIGPAC</u>	<u>Determinada</u>
41-079-029-00006-017	80205	R	3,42	3,42	-	-	3,42
41-079-029-00006-020	80205	R	2,50	2,50	-	-	2,50
41-079-029-00006-022	80205	R	4,34	4,34	-	-	4,34

APELLIDOS Y NOMBRE / RAZÓN SOCIAL **NIF** **EXPEDIENTE**

ROMERO MARQUEZ ANGEL MANUEL 44600131A 8029225

Resumen de superficies

<u>GRUPO DE PAGO</u>	<u>SUPERFICIE (Hectáreas)</u>				<u>IMPORTE (Euros)</u>			<u>TOTAL</u>
	<u>Declarada</u>	<u>Determinada</u>	<u>Comp. (2010)</u>	<u>Resuelta</u>	<u>FEADER</u>	<u>M.A.A.M.A.</u>	<u>C.A.P.</u>	
15 PRODUCCIÓN INTEGRADA	7,07	7,07	7,18	7,07	1.402,69	0,00	350,67	1.753,36
								1.753,36

SUPERFICIE (Hectáreas)

<u>REFERENCIA SIGPAC</u>	<u>CULTIVO</u>	<u>SEC_REG</u>	<u>Declarada</u>	<u>Prod. Integrada</u>	<u>Control C.</u>	<u>Conv. SIGPAC</u>	<u>Determinada</u>
41-079-004-00008-003	80205	R	3,35	3,35	-	-	3,35
41-079-004-00008-004	80205	R	0,83	0,83	-	-	0,83
41-079-005-00007-004	80205	R	2,89	2,89	-	-	2,89

APELLIDOS Y NOMBRE / RAZÓN SOCIAL **NIF** **EXPEDIENTE**

ROMERO MARQUEZ EULOGIO 44606526G 8030724

Resumen de superficies

<u>GRUPO DE PAGO</u>	<u>SUPERFICIE (Hectáreas)</u>				<u>IMPORTE (Euros)</u>			<u>TOTAL</u>
	<u>Declarada</u>	<u>Determinada</u>	<u>Comp. (2010)</u>	<u>Resuelta</u>	<u>FEADER</u>	<u>M.A.A.M.A.</u>	<u>C.A.P.</u>	
15 PRODUCCIÓN INTEGRADA	8,02	8,02	8,13	8,02	1.591,17	0,00	397,79	1.988,96
								1.988,96

SUPERFICIE (Hectáreas)

<u>REFERENCIA SIGPAC</u>	<u>CULTIVO</u>	<u>SEC_REG</u>	<u>Declarada</u>	<u>Prod. Integrada</u>	<u>Control C.</u>	<u>Conv. SIGPAC</u>	<u>Determinada</u>
41-079-005-00007-004	80205	R	8,02	8,02	-	-	8,02

APELLIDOS Y NOMBRE / RAZÓN SOCIAL **NIF** **EXPEDIENTE**

ROMERO NEGRON ALONSO 28452559H 8000399

Resumen de superficies

<u>GRUPO DE PAGO</u>	<u>SUPERFICIE (Hectáreas)</u>				<u>IMPORTE (Euros)</u>			<u>TOTAL</u>
	<u>Declarada</u>	<u>Determinada</u>	<u>Comp. (2010)</u>	<u>Resuelta</u>	<u>FEADER</u>	<u>M.A.A.M.A.</u>	<u>C.A.P.</u>	
15 PRODUCCIÓN INTEGRADA	15,23	15,23	14,77	14,76	2.928,38	0,00	732,10	3.660,48
								3.660,48

SUPERFICIE (Hectáreas)

<u>REFERENCIA SIGPAC</u>	<u>CULTIVO</u>	<u>SEC_REG</u>	<u>Declarada</u>	<u>Prod. Integrada</u>	<u>Control C.</u>	<u>Conv. SIGPAC</u>	<u>Determinada</u>
41-079-021-00004-003	80807	R	5,01	5,01	-	-	5,01
41-079-021-00004-004	80807	R	6,00	6,00	-	-	6,00
41-079-021-00004-005	80807	R	4,22	4,22	-	-	4,22



APELLIDOS Y NOMBRE / RAZÓN SOCIAL **NIF** **EXPEDIENTE**

ROMERO NEGRON ASUNCION 28500374Q 8002150

Resumen de superficies

<u>GRUPO DE PAGO</u>	<u>SUPERFICIE (Hectáreas)</u>				<u>IMPORTE (Euros)</u>			<u>TOTAL</u>
	<u>Declarada</u>	<u>Determinada</u>	<u>Comp. (2010)</u>	<u>Resuelta</u>	<u>FEADER</u>	<u>M.A.A.M.A.</u>	<u>C.A.P.</u>	
15 PRODUCCIÓN INTEGRADA	37,14	37,14	36,94	36,90	7.320,96	0,00	1.830,24	9.151,20
								9.151,20

SUPERFICIE (Hectáreas)

<u>REFERENCIA SIGPAC</u>	<u>CULTIVO</u>	<u>SEC_REG</u>	<u>Declarada</u>	<u>Prod. Integrada</u>	<u>Control C.</u>	<u>Conv. SIGPAC</u>	<u>Determinada</u>
41-079-021-00002-014	80205	R	37,14	37,14	-	-	37,14

APELLIDOS Y NOMBRE / RAZÓN SOCIAL **NIF** **EXPEDIENTE**

ROMERO NEGRON,S.C. J91197756 8000400

Resumen de superficies

<u>GRUPO DE PAGO</u>	<u>SUPERFICIE (Hectáreas)</u>				<u>IMPORTE (Euros)</u>			<u>TOTAL</u>
	<u>Declarada</u>	<u>Determinada</u>	<u>Comp. (2010)</u>	<u>Resuelta</u>	<u>FEADER</u>	<u>M.A.A.M.A.</u>	<u>C.A.P.</u>	
15 PRODUCCIÓN INTEGRADA	49,97	49,97	49,96	49,97	9.121,64	0,00	2.280,41	11.402,05
								11.402,05

SUPERFICIE (Hectáreas)

<u>REFERENCIA SIGPAC</u>	<u>CULTIVO</u>	<u>SEC_REG</u>	<u>Declarada</u>	<u>Prod. Integrada</u>	<u>Control C.</u>	<u>Conv. SIGPAC</u>	<u>Determinada</u>
41-079-021-00008-011	80205	R	25,43	25,43	-	-	25,43
41-079-021-00008-012	80205	R	24,54	24,54	-	-	24,54

APELLIDOS Y NOMBRE / RAZÓN SOCIAL **NIF** **EXPEDIENTE**

ROMERO PONCE MARIO 28184681K 8006281

Resumen de superficies

<u>GRUPO DE PAGO</u>	<u>SUPERFICIE (Hectáreas)</u>				<u>IMPORTE (Euros)</u>			<u>TOTAL</u>
	<u>Declarada</u>	<u>Determinada</u>	<u>Comp. (2010)</u>	<u>Resuelta</u>	<u>FEADER</u>	<u>M.A.A.M.A.</u>	<u>C.A.P.</u>	
15 PRODUCCIÓN INTEGRADA	3,38	3,38	3,38	3,38	670,59	0,00	167,65	838,24
								838,24

SUPERFICIE (Hectáreas)

<u>REFERENCIA SIGPAC</u>	<u>CULTIVO</u>	<u>SEC_REG</u>	<u>Declarada</u>	<u>Prod. Integrada</u>	<u>Control C.</u>	<u>Conv. SIGPAC</u>	<u>Determinada</u>
41-104-012-00051-001	80205	R	3,38	3,38	-	-	3,38

APELLIDOS Y NOMBRE / RAZÓN SOCIAL **NIF** **EXPEDIENTE**

RONQUILLO MERINO S.C. J41764879 8005110

Resumen de superficies

<u>GRUPO DE PAGO</u>	<u>SUPERFICIE (Hectáreas)</u>				<u>IMPORTE (Euros)</u>			<u>TOTAL</u>
	<u>Declarada</u>	<u>Determinada</u>	<u>Comp. (2010)</u>	<u>Resuelta</u>	<u>FEADER</u>	<u>M.A.A.M.A.</u>	<u>C.A.P.</u>	
15 PRODUCCIÓN INTEGRADA	15,92	15,92	15,93	15,92	3.158,53	0,00	789,63	3.948,16
								3.948,16

SUPERFICIE (Hectáreas)

<u>REFERENCIA SIGPAC</u>	<u>CULTIVO</u>	<u>SEC_REG</u>	<u>Declarada</u>	<u>Prod. Integrada</u>	<u>Control C.</u>	<u>Conv. SIGPAC</u>	<u>Determinada</u>
41-104-008-00040-002	80205	R	4,48	4,48	-	-	4,48
41-104-008-00053-004	80205	R	10,30	10,30	-	-	10,30
41-104-008-00087-001	80205	R	1,14	1,14	-	-	1,14



APELLIDOS Y NOMBRE / RAZÓN SOCIAL **NIF** **EXPEDIENTE**

ROVIRA BOIX S.C. J41648460 8002426

Resumen de superficies

GRUPO DE PAGO	SUPERFICIE (Hectáreas)				IMPORTE (Euros)			TOTAL
	Declarada	Determinada	Comp. (2010)	Resuelta	FEADER	M.A.A.M.A.	C.A.P.	
15 PRODUCCIÓN INTEGRADA	35,63	35,63	35,45	35,35	7.013,44	0,00	1.753,36	8.766,80
								8.766,80

SUPERFICIE (Hectáreas)

REFERENCIA SIGPAC	CULTIVO	SEC_REG	Declarada	Prod. Integrada	Control C.	Conv. SIGPAC	Determinada
41-012-049-00016-001	80205	R	4,74	4,74	-	-	4,74
41-012-049-00189-001	80205	R	9,26	9,26	-	-	9,26
41-104-008-00008-002	80205	R	8,79	8,79	-	-	8,79
41-104-008-00063-001	80205	R	2,97	2,97	-	-	2,97
41-104-008-00079-001	80205	R	4,98	4,98	-	-	4,98
41-104-008-00080-002	80205	R	4,89	4,89	-	-	4,89

APELLIDOS Y NOMBRE / RAZÓN SOCIAL **NIF** **EXPEDIENTE**

ROVIRA FUENTE MARIA ISABEL 28692966Y 8002129

Resumen de superficies

GRUPO DE PAGO	SUPERFICIE (Hectáreas)				IMPORTE (Euros)			TOTAL
	Declarada	Determinada	Comp. (2010)	Resuelta	FEADER	M.A.A.M.A.	C.A.P.	
15 PRODUCCIÓN INTEGRADA	11,39	11,39	11,28	11,23	2.228,03	0,00	557,01	2.785,04
								2.785,04

SUPERFICIE (Hectáreas)

REFERENCIA SIGPAC	CULTIVO	SEC_REG	Declarada	Prod. Integrada	Control C.	Conv. SIGPAC	Determinada
41-079-005-00001-002	80205	R	3,37	3,37	-	-	3,37
41-079-005-00004-002	80205	R	2,94	2,94	-	-	2,94
41-079-005-00005-002	80205	R	2,67	2,67	-	-	2,67
41-079-006-00008-001	80205	R	2,21	2,21	-	-	2,21
41-079-006-00100-002	80205	R	0,20	0,20	-	-	0,20

APELLIDOS Y NOMBRE / RAZÓN SOCIAL **NIF** **EXPEDIENTE**

RUA GRADOLI FRANCISCO 75296859B 8001730

Resumen de superficies

GRUPO DE PAGO	SUPERFICIE (Hectáreas)				IMPORTE (Euros)			TOTAL
	Declarada	Determinada	Comp. (2010)	Resuelta	FEADER	M.A.A.M.A.	C.A.P.	
15 PRODUCCIÓN INTEGRADA	25,85	25,85	25,85	25,85	5.128,64	0,00	1.282,16	6.410,80
								6.410,80

SUPERFICIE (Hectáreas)

REFERENCIA SIGPAC	CULTIVO	SEC_REG	Declarada	Prod. Integrada	Control C.	Conv. SIGPAC	Determinada
41-104-009-00011-002	80413	R	5,78	5,78	-	-	5,78
41-104-012-00053-001	80205	R	8,43	8,43	-	-	8,43
41-104-012-00054-002	80205	R	8,65	8,65	-	-	8,65
41-104-013-00047-002	80807	R	2,99	2,99	-	-	2,99

APELLIDOS Y NOMBRE / RAZÓN SOCIAL **NIF** **EXPEDIENTE**

RUFINO MARTIN DOLORES 27608674A 8005898

Resumen de superficies

GRUPO DE PAGO	SUPERFICIE (Hectáreas)				IMPORTE (Euros)			TOTAL
	Declarada	Determinada	Comp. (2010)	Resuelta	FEADER	M.A.A.M.A.	C.A.P.	
15 PRODUCCIÓN INTEGRADA	19,21	19,21	19,21	19,21	3.811,26	0,00	952,82	4.764,08
								4.764,08

SUPERFICIE (Hectáreas)

REFERENCIA SIGPAC	CULTIVO	SEC_REG	Declarada	Prod. Integrada	Control C.	Conv. SIGPAC	Determinada
41-079-018-00002-003	80205	R	1,50	1,50	-	-	1,50
41-079-018-00002-008	80205	R	4,24	4,24	-	-	4,24
41-079-018-00002-009	80205	R	6,51	6,51	-	-	6,51
41-079-018-00002-011	80205	R	5,43	5,43	-	-	5,43
41-079-018-00002-013	80205	R	1,53	1,53	-	-	1,53

APELLIDOS Y NOMBRE / RAZÓN SOCIAL **NIF** **EXPEDIENTE**

RUIZ AMUEDO MANUEL 34070275F 8005114

Resumen de superficies

GRUPO DE PAGO	SUPERFICIE (Hectáreas)				IMPORTE (Euros)			TOTAL
	Declarada	Determinada	Comp. (2010)	Resuelta	FEADER	M.A.A.M.A.	C.A.P.	
15 PRODUCCIÓN INTEGRADA	13,43	13,43	13,43	13,43	2.664,51	0,00	666,13	3.330,64
								3.330,64

SUPERFICIE (Hectáreas)

REFERENCIA SIGPAC	CULTIVO	SEC_REG	Declarada	Prod. Integrada	Control C.	Conv. SIGPAC	Determinada
41-020-029-00020-001	80205	R	13,43	13,43	-	-	13,43

APELLIDOS Y NOMBRE / RAZÓN SOCIAL **NIF** **EXPEDIENTE**

RUIZ LOPEZ SALVADOR VICENTE 28382255W 8004168

Resumen de superficies

GRUPO DE PAGO	SUPERFICIE (Hectáreas)				IMPORTE (Euros)			TOTAL
	Declarada	Determinada	Comp. (2010)	Resuelta	FEADER	M.A.A.M.A.	C.A.P.	
15 PRODUCCIÓN INTEGRADA	10,45	10,45	10,37	10,31	2.045,50	0,00	511,38	2.556,88
								2.556,88

SUPERFICIE (Hectáreas)

REFERENCIA SIGPAC	CULTIVO	SEC_REG	Declarada	Prod. Integrada	Control C.	Conv. SIGPAC	Determinada
41-079-006-00016-002	80205	R	2,54	2,54	-	-	2,54
41-079-008-00007-002	80205	R	1,88	1,88	-	-	1,88
41-079-008-00013-001	80205	R	3,10	3,10	-	-	3,10
41-079-008-00053-002	80205	R	2,93	2,93	-	-	2,93

APELLIDOS Y NOMBRE / RAZÓN SOCIAL **NIF** **EXPEDIENTE**

SALCAFER INVERSIONES, S.L. B41821505 8013586

Resumen de superficies

GRUPO DE PAGO	SUPERFICIE (Hectáreas)				IMPORTE (Euros)			TOTAL
	Declarada	Determinada	Comp. (2010)	Resuelta	FEADER	M.A.A.M.A.	C.A.P.	
15 PRODUCCIÓN INTEGRADA	62,63	62,63	62,29	62,04	10.559,64	0,00	2.639,91	13.199,55
								13.199,55

SUPERFICIE (Hectáreas)

REFERENCIA SIGPAC	CULTIVO	SEC_REG	Declarada	Prod. Integrada	Control C.	Conv. SIGPAC	Determinada
41-079-006-00011-003	80205	R	3,27	3,27	-	-	3,27
41-079-006-00012-001	80205	R	14,76	14,76	-	-	14,76
41-079-006-00013-002	80205	R	2,55	2,55	-	-	2,55
41-079-006-00014-002	80205	R	0,18	0,18	-	-	0,18
41-079-006-00014-003	80205	R	7,48	7,48	-	-	7,48
41-079-006-00017-002	80205	R	0,94	0,94	-	-	0,94
41-079-008-00025-002	80205	R	19,02	19,02	-	-	19,02
41-079-008-00061-002	80205	R	0,49	0,49	-	-	0,49
41-079-050-00009-001	80205	R	9,93	9,93	-	-	9,93
41-079-050-00010-002	80205	R	4,01	4,01	-	-	4,01

APELLIDOS Y NOMBRE / RAZÓN SOCIAL **NIF** **EXPEDIENTE**

SALVADOR ROMERO ISABEL 28389261Q 8028006

Resumen de superficies

GRUPO DE PAGO	SUPERFICIE (Hectáreas)				IMPORTE (Euros)			TOTAL
	Declarada	Determinada	Comp. (2010)	Resuelta	FEADER	M.A.A.M.A.	C.A.P.	
15 PRODUCCIÓN INTEGRADA	10,73	10,73	10,73	10,73	2.128,83	0,00	532,21	2.661,04
								2.661,04

SUPERFICIE (Hectáreas)

REFERENCIA SIGPAC	CULTIVO	SEC_REG	Declarada	Prod. Integrada	Control C.	Conv. SIGPAC	Determinada
41-104-015-00044-006	80205	R	5,06	5,06	-	-	5,06
41-104-019-00040-001	80205	R	5,67	5,67	-	-	5,67

APELLIDOS Y NOMBRE / RAZÓN SOCIAL **NIF** **EXPEDIENTE**

SALVADOR ROMERO JOSE 27877752G 8029911

Resumen de superficies

<u>GRUPO DE PAGO</u>	<u>SUPERFICIE (Hectáreas)</u>				<u>IMPORTE (Euros)</u>			<u>TOTAL</u>
	<u>Declarada</u>	<u>Determinada</u>	<u>Comp. (2010)</u>	<u>Resuelta</u>	<u>FEADER</u>	<u>M.A.A.M.A.</u>	<u>C.A.P.</u>	
15 PRODUCCIÓN INTEGRADA	20,00	20,00	10,00	10,00	1.984,00	0,00	496,00	2.480,00
								2.480,00

SUPERFICIE (Hectáreas)

<u>REFERENCIA SIGPAC</u>	<u>CULTIVO</u>	<u>SEC_REG</u>	<u>Declarada</u>	<u>Prod. Integrada</u>	<u>Control C.</u>	<u>Conv. SIGPAC</u>	<u>Determinada</u>
41-079-019-00003-005	80205	R	20,00	20,00	-	-	20,00

APELLIDOS Y NOMBRE / RAZÓN SOCIAL **NIF** **EXPEDIENTE**

SANCHEZ GONZALEZ MARIA CARMEN 27909451D 8005115

Resumen de superficies

<u>GRUPO DE PAGO</u>	<u>SUPERFICIE (Hectáreas)</u>				<u>IMPORTE (Euros)</u>			<u>TOTAL</u>
	<u>Declarada</u>	<u>Determinada</u>	<u>Comp. (2010)</u>	<u>Resuelta</u>	<u>FEADER</u>	<u>M.A.A.M.A.</u>	<u>C.A.P.</u>	
15 PRODUCCIÓN INTEGRADA	18,75	18,75	18,87	18,75	3.720,00	0,00	930,00	4.650,00
								4.650,00

SUPERFICIE (Hectáreas)

<u>REFERENCIA SIGPAC</u>	<u>CULTIVO</u>	<u>SEC_REG</u>	<u>Declarada</u>	<u>Prod. Integrada</u>	<u>Control C.</u>	<u>Conv. SIGPAC</u>	<u>Determinada</u>
41-079-040-00026-002	80205	R	8,58	8,58	-	-	8,58
41-079-040-00027-003	80205	R	5,20	5,20	-	-	5,20
41-079-040-00027-004	80205	R	4,97	4,97	-	-	4,97

APELLIDOS Y NOMBRE / RAZÓN SOCIAL **NIF** **EXPEDIENTE**

SANCHEZ RISQUEZ FRANCISCO 28139875L 8001800

Resumen de superficies

<u>GRUPO DE PAGO</u>	<u>SUPERFICIE (Hectáreas)</u>				<u>IMPORTE (Euros)</u>			<u>TOTAL</u>
	<u>Declarada</u>	<u>Determinada</u>	<u>Comp. (2010)</u>	<u>Resuelta</u>	<u>FEADER</u>	<u>M.A.A.M.A.</u>	<u>C.A.P.</u>	
15 PRODUCCIÓN INTEGRADA	8,09	8,09	8,09	8,09	1.605,06	0,00	401,26	2.006,32
								2.006,32

SUPERFICIE (Hectáreas)

<u>REFERENCIA SIGPAC</u>	<u>CULTIVO</u>	<u>SEC_REG</u>	<u>Declarada</u>	<u>Prod. Integrada</u>	<u>Control C.</u>	<u>Conv. SIGPAC</u>	<u>Determinada</u>
41-104-014-00006-002	80205	R	8,09	8,09	-	-	8,09

APELLIDOS Y NOMBRE / RAZÓN SOCIAL **NIF** **EXPEDIENTE**

SANCHEZ VERCHER SC J91633842 8006282

Resumen de superficies

<u>GRUPO DE PAGO</u>	<u>SUPERFICIE (Hectáreas)</u>				<u>IMPORTE (Euros)</u>			<u>TOTAL</u>
	<u>Declarada</u>	<u>Determinada</u>	<u>Comp. (2010)</u>	<u>Resuelta</u>	<u>FEADER</u>	<u>M.A.A.M.A.</u>	<u>C.A.P.</u>	
15 PRODUCCIÓN INTEGRADA	18,06	18,06	18,16	18,06	3.583,10	0,00	895,78	4.478,88
								4.478,88

SUPERFICIE (Hectáreas)

<u>REFERENCIA SIGPAC</u>	<u>CULTIVO</u>	<u>SEC_REG</u>	<u>Declarada</u>	<u>Prod. Integrada</u>	<u>Control C.</u>	<u>Conv. SIGPAC</u>	<u>Determinada</u>
41-104-009-00006-003	80205	R	9,17	9,17	-	-	9,17
41-104-009-00006-004	80205	R	8,89	8,89	-	-	8,89



APELLIDOS Y NOMBRE / RAZÓN SOCIAL **NIF** **EXPEDIENTE**

SANFELIX MARTINEZ S.C. J41543752 8028956

Resumen de superficies

GRUPO DE PAGO	SUPERFICIE (Hectáreas)				IMPORTE (Euros)			TOTAL
	Declarada	Determinada	Comp. (2010)	Resuelta	FEADER	M.A.A.M.A.	C.A.P.	
15 PRODUCCIÓN INTEGRADA	39,35	39,35	39,21	39,22	7.779,26	0,00	1.944,82	9.724,08
								9.724,08

SUPERFICIE (Hectáreas)

REFERENCIA SIGPAC	CULTIVO	SEC_REG	Declarada	Prod. Integrada	Control C.	Conv. SIGPAC	Determinada
41-104-006-00023-002	80205	R	8,76	8,76	-	-	8,76
41-104-006-00024-001	80205	R	6,51	6,51	-	-	6,51
41-104-008-00019-002	80205	R	6,47	6,47	-	-	6,47
41-104-008-00022-002	80205	R	5,45	5,45	-	-	5,45
41-104-014-00039-002	80205	R	12,16	12,16	-	-	12,16

APELLIDOS Y NOMBRE / RAZÓN SOCIAL **NIF** **EXPEDIENTE**

SANJERONIMO BALLESTER ANTONIO 27725402Y 8028448

Resumen de superficies

GRUPO DE PAGO	SUPERFICIE (Hectáreas)				IMPORTE (Euros)			TOTAL
	Declarada	Determinada	Comp. (2010)	Resuelta	FEADER	M.A.A.M.A.	C.A.P.	
15 PRODUCCIÓN INTEGRADA	14,39	14,39	14,69	14,39	2.854,98	0,00	713,74	3.568,72
								3.568,72

SUPERFICIE (Hectáreas)

REFERENCIA SIGPAC	CULTIVO	SEC_REG	Declarada	Prod. Integrada	Control C.	Conv. SIGPAC	Determinada
41-104-010-00028-002	80205	R	7,08	7,08	-	-	7,08
41-104-011-00003-001	80205	R	5,99	5,99	-	-	5,99
41-104-011-00003-002	80205	R	1,32	1,32	-	-	1,32

APELLIDOS Y NOMBRE / RAZÓN SOCIAL **NIF** **EXPEDIENTE**

SANJERONIMO CARBONELL ALEJANDRO 34056261T 8028447

Resumen de superficies

GRUPO DE PAGO	SUPERFICIE (Hectáreas)				IMPORTE (Euros)			TOTAL
	Declarada	Determinada	Comp. (2010)	Resuelta	FEADER	M.A.A.M.A.	C.A.P.	
15 PRODUCCIÓN INTEGRADA	6,02	6,02	5,82	5,82	1.154,69	0,00	288,67	1.443,36
								1.443,36

SUPERFICIE (Hectáreas)

REFERENCIA SIGPAC	CULTIVO	SEC_REG	Declarada	Prod. Integrada	Control C.	Conv. SIGPAC	Determinada
41-104-010-00087-001	80807	R	6,02	6,02	-	-	6,02

APELLIDOS Y NOMBRE / RAZÓN SOCIAL **NIF** **EXPEDIENTE**

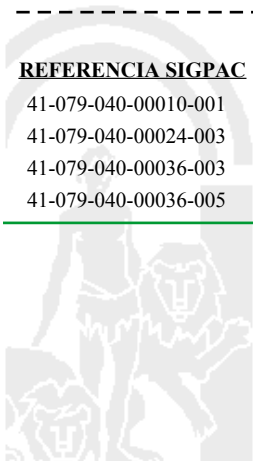
SANTACREU GORRIZ PASCUAL 27802115Z 8005117

Resumen de superficies

GRUPO DE PAGO	SUPERFICIE (Hectáreas)				IMPORTE (Euros)			TOTAL
	Declarada	Determinada	Comp. (2010)	Resuelta	FEADER	M.A.A.M.A.	C.A.P.	
15 PRODUCCIÓN INTEGRADA	17,12	17,12	16,46	16,98	3.265,66	0,00	816,42	4.082,08
								4.082,08

SUPERFICIE (Hectáreas)

REFERENCIA SIGPAC	CULTIVO	SEC_REG	Declarada	Prod. Integrada	Control C.	Conv. SIGPAC	Determinada
41-079-040-00010-001	80205	R	8,79	8,79	-	-	8,79
41-079-040-00024-003	80205	R	8,25	8,25	-	-	8,25
41-079-040-00036-003	80205	R	0,05	0,05	-	-	0,05
41-079-040-00036-005	80205	R	0,03	0,03	-	-	0,03



APELLIDOS Y NOMBRE / RAZÓN SOCIAL **NIF** **EXPEDIENTE**
 SANTIAGO RONQUILLO AMELIA 28459533T 8005118

Resumen de superficies

GRUPO DE PAGO	SUPERFICIE (Hectáreas)				IMPORTE (Euros)			TOTAL
	Declarada	Determinada	Comp. (2010)	Resuelta	FEADER	M.A.A.M.A.	C.A.P.	
15 PRODUCCIÓN INTEGRADA	4,97	4,97	4,97	4,97	986,05	0,00	246,51	1.232,56
								1.232,56

SUPERFICIE (Hectáreas)

REFERENCIA SIGPAC	CULTIVO	SEC_REG	Declarada	Prod. Integrada	Control C.	Conv. SIGPAC	Determinada
41-104-008-00052-001	80205	R	4,97	4,97	-	-	4,97

APELLIDOS Y NOMBRE / RAZÓN SOCIAL **NIF** **EXPEDIENTE**
 SANTIAGO RONQUILLO MARIA JOSE 28405799V 8005119

Resumen de superficies

GRUPO DE PAGO	SUPERFICIE (Hectáreas)				IMPORTE (Euros)			TOTAL
	Declarada	Determinada	Comp. (2010)	Resuelta	FEADER	M.A.A.M.A.	C.A.P.	
15 PRODUCCIÓN INTEGRADA	5,04	5,04	5,04	5,04	999,94	0,00	249,98	1.249,92
								1.249,92

SUPERFICIE (Hectáreas)

REFERENCIA SIGPAC	CULTIVO	SEC_REG	Declarada	Prod. Integrada	Control C.	Conv. SIGPAC	Determinada
41-104-008-00052-001	80205	R	2,29	2,29	-	-	2,29
41-104-008-00087-001	80205	R	2,75	2,75	-	-	2,75

APELLIDOS Y NOMBRE / RAZÓN SOCIAL **NIF** **EXPEDIENTE**
 SANTOYO VARGAS ENRIQUE 28379707F 8006283

Resumen de superficies

GRUPO DE PAGO	SUPERFICIE (Hectáreas)				IMPORTE (Euros)			TOTAL
	Declarada	Determinada	Comp. (2010)	Resuelta	FEADER	M.A.A.M.A.	C.A.P.	
15 PRODUCCIÓN INTEGRADA	16,10	16,10	16,10	16,10	3.194,24	0,00	798,56	3.992,80
								3.992,80

SUPERFICIE (Hectáreas)

REFERENCIA SIGPAC	CULTIVO	SEC_REG	Declarada	Prod. Integrada	Control C.	Conv. SIGPAC	Determinada
41-104-013-00023-001	80205	R	11,42	11,42	-	-	11,42
41-104-014-00003-001	80205	R	4,68	4,68	-	-	4,68

APELLIDOS Y NOMBRE / RAZÓN SOCIAL **NIF** **EXPEDIENTE**
 SANZ ALAPONT MARIA ANGELES 28240047A 8002258

Resumen de superficies

GRUPO DE PAGO	SUPERFICIE (Hectáreas)				IMPORTE (Euros)			TOTAL
	Declarada	Determinada	Comp. (2010)	Resuelta	FEADER	M.A.A.M.A.	C.A.P.	
15 PRODUCCIÓN INTEGRADA	7,45	7,45	7,45	7,45	1.478,08	0,00	369,52	1.847,60
								1.847,60

SUPERFICIE (Hectáreas)

REFERENCIA SIGPAC	CULTIVO	SEC_REG	Declarada	Prod. Integrada	Control C.	Conv. SIGPAC	Determinada
41-104-006-00031-001	80205	R	4,58	4,58	-	-	4,58
41-104-009-00011-002	80205	R	2,87	2,87	-	-	2,87



APELLIDOS Y NOMBRE / RAZÓN SOCIAL **NIF** **EXPEDIENTE**
 SANZ BOIX FELIX 28418017E 8006155

Resumen de superficies

GRUPO DE PAGO	SUPERFICIE (Hectáreas)				IMPORTE (Euros)			TOTAL
	Declarada	Determinada	Comp. (2010)	Resuelta	FEADER	M.A.A.M.A.	C.A.P.	
15 PRODUCCIÓN INTEGRADA	34,37	34,37	32,98	34,14	6.543,23	0,00	1.635,81	8.179,04
								8.179,04

SUPERFICIE (Hectáreas)

REFERENCIA SIGPAC	CULTIVO	SEC_REG	Declarada	Prod. Integrada	Control C.	Conv. SIGPAC	Determinada
41-079-032-00014-002	80205	R	10,19	10,19	-	-	10,19
41-104-003-00019-005	80205	R	0,25	0,25	-	-	0,25
41-104-009-00007-002	80205	R	9,85	9,85	-	-	9,85
41-104-009-00008-002	80205	R	13,17	13,17	-	-	13,17
41-104-009-00008-006	80205	R	0,91	0,91	-	-	0,91

APELLIDOS Y NOMBRE / RAZÓN SOCIAL **NIF** **EXPEDIENTE**
 SANZ BOIX SALVADOR 27274509M 8006156

Resumen de superficies

GRUPO DE PAGO	SUPERFICIE (Hectáreas)				IMPORTE (Euros)			TOTAL
	Declarada	Determinada	Comp. (2010)	Resuelta	FEADER	M.A.A.M.A.	C.A.P.	
15 PRODUCCIÓN INTEGRADA	10,19	10,19	10,20	10,19	2.021,70	0,00	505,42	2.527,12
								2.527,12

SUPERFICIE (Hectáreas)

REFERENCIA SIGPAC	CULTIVO	SEC_REG	Declarada	Prod. Integrada	Control C.	Conv. SIGPAC	Determinada
41-079-032-00014-002	80205	R	1,80	1,80	-	-	1,80
41-079-032-00014-003	80205	R	8,39	8,39	-	-	8,39

APELLIDOS Y NOMBRE / RAZÓN SOCIAL **NIF** **EXPEDIENTE**
 SANZ ESPASA JUANA ALICIA 28692076J 8013556

Resumen de superficies

GRUPO DE PAGO	SUPERFICIE (Hectáreas)				IMPORTE (Euros)			TOTAL
	Declarada	Determinada	Comp. (2010)	Resuelta	FEADER	M.A.A.M.A.	C.A.P.	
15 PRODUCCIÓN INTEGRADA	14,34	14,34	14,20	14,34	2.817,28	0,00	704,32	3.521,60
								3.521,60

SUPERFICIE (Hectáreas)

REFERENCIA SIGPAC	CULTIVO	SEC_REG	Declarada	Prod. Integrada	Control C.	Conv. SIGPAC	Determinada
41-104-007-00007-002	80205	R	1,19	1,19	-	-	1,19
41-104-007-00007-005	80205	R	6,67	6,67	-	-	6,67
41-104-012-00064-002	80205	R	1,09	1,09	-	-	1,09
41-104-015-00008-002	80205	R	5,39	5,39	-	-	5,39

APELLIDOS Y NOMBRE / RAZÓN SOCIAL **NIF** **EXPEDIENTE**
 SANZ GARCIA BEATRIZ PATRICIA 27304180Y 8012496

Resumen de superficies

GRUPO DE PAGO	SUPERFICIE (Hectáreas)				IMPORTE (Euros)			TOTAL
	Declarada	Determinada	Comp. (2010)	Resuelta	FEADER	M.A.A.M.A.	C.A.P.	
15 PRODUCCIÓN INTEGRADA	140,98	140,98	141,45	140,70	16.310,46	0,00	4.077,62	20.388,08
								20.388,08

SUPERFICIE (Hectáreas)

REFERENCIA SIGPAC	CULTIVO	SEC_REG	Declarada	Prod. Integrada	Control C.	Conv. SIGPAC	Determinada
41-012-049-00041-001	80205	R	12,29	12,29	-	-	12,29
41-012-049-00042-001	80205	R	11,43	11,43	-	-	11,43
41-012-049-00043-001	80205	R	11,91	11,91	-	-	11,91
41-012-049-00044-002	80205	R	71,76	71,76	-	-	71,76
41-038-036-00264-001	80205	R	20,32	20,32	-	-	20,32
41-038-036-00264-003	80205	R	8,49	8,49	-	-	8,49
41-095-064-00083-001	80205	R	4,78	4,78	-	-	4,78

APELLIDOS Y NOMBRE / RAZÓN SOCIAL **NIF** **EXPEDIENTE**

SARRIO MELIA JOSE FERNANDO 27310685W 8003523

Resumen de superficies

GRUPO DE PAGO	SUPERFICIE (Hectáreas)				IMPORTE (Euros)			TOTAL
	Declarada	Determinada	Comp. (2010)	Resuelta	FEADER	M.A.A.M.A.	C.A.P.	
15 PRODUCCIÓN INTEGRADA	24,85	24,85	24,97	24,81	4.922,30	0,00	1.230,58	6.152,88
								6.152,88

SUPERFICIE (Hectáreas)

REFERENCIA SIGPAC	CULTIVO	SEC_REG	Declarada	Prod. Integrada	Control C.	Conv. SIGPAC	Determinada
41-079-033-00003-002	80205	R	13,38	13,38	-	-	13,38
41-079-033-00003-003	80205	R	1,57	1,57	-	-	1,57
41-104-016-00025-001	80314	R	9,90	9,90	-	-	9,90

APELLIDOS Y NOMBRE / RAZÓN SOCIAL **NIF** **EXPEDIENTE**

SARRIO MELIA MARIA DESAMPARADOS 27320526E 8006157

Resumen de superficies

GRUPO DE PAGO	SUPERFICIE (Hectáreas)				IMPORTE (Euros)			TOTAL
	Declarada	Determinada	Comp. (2010)	Resuelta	FEADER	M.A.A.M.A.	C.A.P.	
15 PRODUCCIÓN INTEGRADA	22,84	22,84	22,63	22,69	4.489,79	0,00	1.122,45	5.612,24
								5.612,24

SUPERFICIE (Hectáreas)

REFERENCIA SIGPAC	CULTIVO	SEC_REG	Declarada	Prod. Integrada	Control C.	Conv. SIGPAC	Determinada
41-079-032-00010-003	80205	R	10,80	10,80	-	-	10,80
41-104-009-00002-003	80205	R	6,98	6,98	-	-	6,98
41-104-009-00002-004	80205	R	5,06	5,06	-	-	5,06

APELLIDOS Y NOMBRE / RAZÓN SOCIAL **NIF** **EXPEDIENTE**

SARRIO RIPOLL ANTONIO 20126633T 8003524

Resumen de superficies

GRUPO DE PAGO	SUPERFICIE (Hectáreas)				IMPORTE (Euros)			TOTAL
	Declarada	Determinada	Comp. (2010)	Resuelta	FEADER	M.A.A.M.A.	C.A.P.	
15 PRODUCCIÓN INTEGRADA	60,85	60,85	60,20	60,22	10.340,61	0,00	2.585,15	12.925,76
								12.925,76

SUPERFICIE (Hectáreas)

REFERENCIA SIGPAC	CULTIVO	SEC_REG	Declarada	Prod. Integrada	Control C.	Conv. SIGPAC	Determinada
41-079-033-00002-003	80205	R	0,34	0,34	-	-	0,34
41-079-033-00002-005	80205	R	60,51	60,51	-	-	60,51

APELLIDOS Y NOMBRE / RAZÓN SOCIAL **NIF** **EXPEDIENTE**

SEBOFE,S.C. J91191726 8004159

Resumen de superficies

GRUPO DE PAGO	SUPERFICIE (Hectáreas)				IMPORTE (Euros)			TOTAL
	Declarada	Determinada	Comp. (2010)	Resuelta	FEADER	M.A.A.M.A.	C.A.P.	
15 PRODUCCIÓN INTEGRADA	54,68	54,68	54,54	54,48	9.659,70	0,00	2.414,92	12.074,62
								12.074,62

SUPERFICIE (Hectáreas)

REFERENCIA SIGPAC	CULTIVO	SEC_REG	Declarada	Prod. Integrada	Control C.	Conv. SIGPAC	Determinada
41-079-053-00062-002	80205	R	1,96	1,96	-	-	1,96
41-079-053-00062-003	80205	R	3,28	3,28	-	-	3,28
41-079-053-00066-002	80205	R	3,37	3,37	-	-	3,37
41-079-053-00066-003	80205	R	3,00	3,00	-	-	3,00
41-104-009-00010-004	80205	R	18,16	18,16	-	-	18,16
41-104-009-00010-005	80205	R	19,48	19,48	-	-	19,48
41-104-010-00026-003	80314	R	5,43	5,43	-	-	5,43

APELLIDOS Y NOMBRE / RAZÓN SOCIAL **NIF** **EXPEDIENTE**

SELFA JIMENO JOSE SALVADOR 28866756P 8029179

Resumen de superficies

GRUPO DE PAGO	SUPERFICIE (Hectáreas)				IMPORTE (Euros)			TOTAL
	Declarada	Determinada	Comp. (2010)	Resuelta	FEADER	M.A.A.M.A.	C.A.P.	
15 PRODUCCIÓN INTEGRADA	6,60	6,60	6,65	6,58	1.305,47	0,00	326,37	1.631,84
								1.631,84

SUPERFICIE (Hectáreas)

REFERENCIA SIGPAC	CULTIVO	SEC_REG	Declarada	Prod. Integrada	Control C.	Conv. SIGPAC	Determinada
41-079-053-00011-002	80205	R	6,60	6,60	-	-	6,60

APELLIDOS Y NOMBRE / RAZÓN SOCIAL **NIF** **EXPEDIENTE**

SELFA JIMENO MARIA CLARA 34052134J 8029178

Resumen de superficies

GRUPO DE PAGO	SUPERFICIE (Hectáreas)				IMPORTE (Euros)			TOTAL
	Declarada	Determinada	Comp. (2010)	Resuelta	FEADER	M.A.A.M.A.	C.A.P.	
15 PRODUCCIÓN INTEGRADA	10,46	10,46	10,22	10,46	2.027,65	0,00	506,91	2.534,56
								2.534,56

SUPERFICIE (Hectáreas)

REFERENCIA SIGPAC	CULTIVO	SEC_REG	Declarada	Prod. Integrada	Control C.	Conv. SIGPAC	Determinada
41-079-053-00005-004	80205	R	10,46	10,46	-	-	10,46

APELLIDOS Y NOMBRE / RAZÓN SOCIAL **NIF** **EXPEDIENTE**

SELINUNTE, S.L. B91557975 8029097

Resumen de superficies

GRUPO DE PAGO	SUPERFICIE (Hectáreas)				IMPORTE (Euros)			TOTAL
	Declarada	Determinada	Comp. (2010)	Resuelta	FEADER	M.A.A.M.A.	C.A.P.	
15 PRODUCCIÓN INTEGRADA	75,57	75,57	75,49	75,55	12.160,73	0,00	3.040,18	15.200,91
								15.200,91

SUPERFICIE (Hectáreas)

REFERENCIA SIGPAC	CULTIVO	SEC_REG	Declarada	Prod. Integrada	Control C.	Conv. SIGPAC	Determinada
41-079-031-00009-002	80205	R	14,43	14,43	-	-	14,43
41-079-031-00011-007	80205	R	13,15	13,15	-	-	13,15
41-079-031-00011-008	80205	R	9,93	9,93	-	-	9,93
41-079-031-00011-011	80205	R	8,01	8,01	-	-	8,01
41-079-031-00021-002	80205	R	8,32	8,32	-	-	8,32
41-079-031-00021-003	80205	R	7,57	7,57	-	-	7,57
41-079-031-00022-003	80205	R	14,16	14,16	-	-	14,16

APELLIDOS Y NOMBRE / RAZÓN SOCIAL **NIF** **EXPEDIENTE**


SILES AGRICOLA S.C J41919424 8030704

Resumen de superficies

GRUPO DE PAGO	SUPERFICIE (Hectáreas)				IMPORTE (Euros)			TOTAL
	Declarada	Determinada	Comp. (2010)	Resuelta	FEADER	M.A.A.M.A.	C.A.P.	
15 PRODUCCIÓN INTEGRADA	24,14	24,14	24,47	24,14	4.789,38	0,00	1.197,34	5.986,72
								5.986,72

SUPERFICIE (Hectáreas)

REFERENCIA SIGPAC	CULTIVO	SEC_REG	Declarada	Prod. Integrada	Control C.	Conv. SIGPAC	Determinada
41-104-003-00011-002	80205	R	4,30	4,30	-	-	4,30
41-104-003-00011-003	80205	R	4,44	4,44	-	-	4,44
41-104-003-00022-002	80205	R	9,83	9,83	-	-	9,83
41-104-003-00022-003	80205	R	5,57	5,57	-	-	5,57



APELLIDOS Y NOMBRE / RAZÓN SOCIAL **NIF** **EXPEDIENTE**
SIMO ORTIZ SOCIEDAD CIVIL J91114744 8029309

Resumen de superficies

GRUPO DE PAGO	SUPERFICIE (Hectáreas)				IMPORTE (Euros)			TOTAL
	Declarada	Determinada	Comp. (2010)	Resuelta	FEADER	M.A.A.M.A.	C.A.P.	
15 PRODUCCIÓN INTEGRADA	13,79	13,79	13,80	13,74	2.726,02	0,00	681,50	3.407,52
								3.407,52

SUPERFICIE (Hectáreas)

REFERENCIA SIGPAC	CULTIVO	SEC_REG	Declarada	Prod. Integrada	Control C.	Conv. SIGPAC	Determinada
41-104-012-00044-001	80205	R	8,05	8,05	-	-	8,05
41-104-012-00044-002	80205	R	4,94	4,94	-	-	4,94
41-104-012-00088-002	80205	R	0,18	0,18	-	-	0,18
41-104-012-00088-004	80205	R	0,62	0,62	-	-	0,62

APELLIDOS Y NOMBRE / RAZÓN SOCIAL **NIF** **EXPEDIENTE**
SOCIEDAD AGRARIA BERTOLIN S.A. A41213554 8005120

Resumen de superficies

GRUPO DE PAGO	SUPERFICIE (Hectáreas)				IMPORTE (Euros)			TOTAL
	Declarada	Determinada	Comp. (2010)	Resuelta	FEADER	M.A.A.M.A.	C.A.P.	
15 PRODUCCIÓN INTEGRADA	173,67	173,67	173,68	173,67	18.272,84	0,00	4.568,21	22.841,05
								22.841,05

SUPERFICIE (Hectáreas)

REFERENCIA SIGPAC	CULTIVO	SEC_REG	Declarada	Prod. Integrada	Control C.	Conv. SIGPAC	Determinada
41-020-029-00018-001	80205	R	16,00	38,00	-	-	16,00
41-020-029-00018-001	80895	R	22,00	38,00	-	-	22,00
41-020-029-00018-002	80302	R	19,01	19,01	-	-	19,01
41-020-029-00018-003	80205	R	0,17	0,17	-	-	0,17
41-020-029-00027-002	80205	R	9,70	9,70	-	-	9,70
41-020-029-00027-003	80205	R	37,17	128,91	-	-	37,17
41-020-029-00027-003	80302	R	77,52	128,91	-	-	77,52
41-020-029-00027-003	80895	R	14,22	128,91	-	-	14,22
41-020-029-00041-005	80205	R	15,09	15,09	-	-	15,09
41-020-029-00041-006	80205	R	19,28	19,28	-	-	19,28
41-020-029-00041-007	80205	R	14,34	14,34	-	-	14,34
41-020-029-00041-010	80205	R	0,30	0,30	-	-	0,30
41-020-029-00097-003	80205	R	27,84	67,62	-	-	27,84
41-020-029-00097-003	80895	R	39,78	67,62	-	-	39,78

APELLIDOS Y NOMBRE / RAZÓN SOCIAL **NIF** **EXPEDIENTE**
SOLSONA BETRAN, S.C. J91188227 8000052

Resumen de superficies

GRUPO DE PAGO	SUPERFICIE (Hectáreas)				IMPORTE (Euros)			TOTAL
	Declarada	Determinada	Comp. (2010)	Resuelta	FEADER	M.A.A.M.A.	C.A.P.	
15 PRODUCCIÓN INTEGRADA	10,43	10,43	10,43	10,43	2.069,31	0,00	517,33	2.586,64
								2.586,64

SUPERFICIE (Hectáreas)

REFERENCIA SIGPAC	CULTIVO	SEC_REG	Declarada	Prod. Integrada	Control C.	Conv. SIGPAC	Determinada
41-104-013-00027-001	80205	R	10,43	10,43	-	-	10,43

APELLIDOS Y NOMBRE / RAZÓN SOCIAL **NIF** **EXPEDIENTE**
SORIANO BEJARANO RAFAEL 27817349E 8028803

Resumen de superficies

GRUPO DE PAGO	SUPERFICIE (Hectáreas)				IMPORTE (Euros)			TOTAL
	Declarada	Determinada	Comp. (2010)	Resuelta	FEADER	M.A.A.M.A.	C.A.P.	
15 PRODUCCIÓN INTEGRADA	4,69	4,69	4,93	4,69	930,50	0,00	232,62	1.163,12
								1.163,12

SUPERFICIE (Hectáreas)

REFERENCIA SIGPAC	CULTIVO	SEC_REG	Declarada	Prod. Integrada	Control C.	Conv. SIGPAC	Determinada
41-012-049-00164-001	80205	R	4,69	4,69	-	-	4,69

APELLIDOS Y NOMBRE / RAZÓN SOCIAL **NIF** **EXPEDIENTE**

SORIANO PUERTO MARIA 27890246D 8030467

Resumen de superficies

<u>GRUPO DE PAGO</u>	<u>SUPERFICIE (Hectáreas)</u>				<u>IMPORTE (Euros)</u>			<u>TOTAL</u>
	<u>Declarada</u>	<u>Determinada</u>	<u>Comp. (2010)</u>	<u>Resuelta</u>	<u>FEADER</u>	<u>M.A.A.M.A.</u>	<u>C.A.P.</u>	
15 PRODUCCIÓN INTEGRADA	13,82	13,82	13,62	13,82	2.702,21	0,00	675,55	3.377,76
								3.377,76

SUPERFICIE (Hectáreas)

<u>REFERENCIA SIGPAC</u>	<u>CULTIVO</u>	<u>SEC_REG</u>	<u>Declarada</u>	<u>Prod. Integrada</u>	<u>Control.C.</u>	<u>Conv. SIGPAC</u>	<u>Determinada</u>
41-104-019-00036-002	80205	R	5,09	5,09	-	-	5,09
41-104-019-00038-002	80205	R	8,73	8,73	-	-	8,73

APELLIDOS Y NOMBRE / RAZÓN SOCIAL **NIF** **EXPEDIENTE**

SORRENTINO PASTOR CONCEPCION 28445689W 8007440

Resumen de superficies

<u>GRUPO DE PAGO</u>	<u>SUPERFICIE (Hectáreas)</u>				<u>IMPORTE (Euros)</u>			<u>TOTAL</u>
	<u>Declarada</u>	<u>Determinada</u>	<u>Comp. (2010)</u>	<u>Resuelta</u>	<u>FEADER</u>	<u>M.A.A.M.A.</u>	<u>C.A.P.</u>	
15 PRODUCCIÓN INTEGRADA	8,88	8,88	8,94	8,88	1.761,79	0,00	440,45	2.202,24
								2.202,24

SUPERFICIE (Hectáreas)

<u>REFERENCIA SIGPAC</u>	<u>CULTIVO</u>	<u>SEC_REG</u>	<u>Declarada</u>	<u>Prod. Integrada</u>	<u>Control.C.</u>	<u>Conv. SIGPAC</u>	<u>Determinada</u>
41-104-012-00058-002	80205	R	8,88	8,88	-	-	8,88

APELLIDOS Y NOMBRE / RAZÓN SOCIAL **NIF** **EXPEDIENTE**

SORRENTINO PASTOR MARIA DOLORES 73897843Q 8002130

Resumen de superficies

<u>GRUPO DE PAGO</u>	<u>SUPERFICIE (Hectáreas)</u>				<u>IMPORTE (Euros)</u>			<u>TOTAL</u>
	<u>Declarada</u>	<u>Determinada</u>	<u>Comp. (2010)</u>	<u>Resuelta</u>	<u>FEADER</u>	<u>M.A.A.M.A.</u>	<u>C.A.P.</u>	
15 PRODUCCIÓN INTEGRADA	8,87	8,87	8,93	8,87	1.759,81	0,00	439,95	2.199,76
								2.199,76

SUPERFICIE (Hectáreas)

<u>REFERENCIA SIGPAC</u>	<u>CULTIVO</u>	<u>SEC_REG</u>	<u>Declarada</u>	<u>Prod. Integrada</u>	<u>Control.C.</u>	<u>Conv. SIGPAC</u>	<u>Determinada</u>
41-104-012-00058-002	80205	R	8,87	8,87	-	-	8,87

APELLIDOS Y NOMBRE / RAZÓN SOCIAL **NIF** **EXPEDIENTE**

SOS FECE JUAN DANIEL 27902549F 8006284

Resumen de superficies

<u>GRUPO DE PAGO</u>	<u>SUPERFICIE (Hectáreas)</u>				<u>IMPORTE (Euros)</u>			<u>TOTAL</u>
	<u>Declarada</u>	<u>Determinada</u>	<u>Comp. (2010)</u>	<u>Resuelta</u>	<u>FEADER</u>	<u>M.A.A.M.A.</u>	<u>C.A.P.</u>	
15 PRODUCCIÓN INTEGRADA	17,80	17,80	17,76	17,76	3.523,58	0,00	880,90	4.404,48
								4.404,48

SUPERFICIE (Hectáreas)

<u>REFERENCIA SIGPAC</u>	<u>CULTIVO</u>	<u>SEC_REG</u>	<u>Declarada</u>	<u>Prod. Integrada</u>	<u>Control.C.</u>	<u>Conv. SIGPAC</u>	<u>Determinada</u>
41-104-008-00036-001	80205	R	17,80	17,80	-	-	17,80



APELLIDOS Y NOMBRE / RAZÓN SOCIAL **NIF** **EXPEDIENTE**

SOSA BENITEZ, SC J41687021 8007441

Resumen de superficies

<u>GRUPO DE PAGO</u>	<u>SUPERFICIE (Hectáreas)</u>				<u>IMPORTE (Euros)</u>			<u>TOTAL</u>
	<u>Declarada</u>	<u>Determinada</u>	<u>Comp. (2010)</u>	<u>Resuelta</u>	<u>FEADER</u>	<u>M.A.A.M.A.</u>	<u>C.A.P.</u>	
15 PRODUCCIÓN INTEGRADA	57,34	57,34	57,75	57,25	9.989,44	0,00	2.497,36	12.486,80
								12.486,80

SUPERFICIE (Hectáreas)

<u>REFERENCIA SIGPAC</u>	<u>CULTIVO</u>	<u>SEC_REG</u>	<u>Declarada</u>	<u>Prod. Integrada</u>	<u>Control C.</u>	<u>Conv. SIGPAC</u>	<u>Determinada</u>
41-079-053-00052-003	80205	R	2,79	2,79	-	-	2,79
41-079-053-00052-004	80205	R	5,85	5,85	-	-	5,85
41-079-053-00053-002	80205	R	5,81	5,81	-	-	5,81
41-079-053-00053-003	80205	R	7,07	7,07	-	-	7,07
41-079-053-00053-004	80205	R	11,57	11,57	-	-	11,57
41-079-053-00053-005	80205	R	11,56	11,56	-	-	11,56
41-079-053-00061-002	80205	R	3,10	3,10	-	-	3,10
41-079-053-00065-001	80205	R	5,28	5,28	-	-	5,28
41-079-053-00067-001	80205	R	4,08	4,08	-	-	4,08
41-079-053-00086-003	80205	R	0,23	0,23	-	-	0,23

APELLIDOS Y NOMBRE / RAZÓN SOCIAL **NIF** **EXPEDIENTE**

SOSA FERNANDEZ CONCEPCION 75318858E 8003500

Resumen de superficies

<u>GRUPO DE PAGO</u>	<u>SUPERFICIE (Hectáreas)</u>				<u>IMPORTE (Euros)</u>			<u>TOTAL</u>
	<u>Declarada</u>	<u>Determinada</u>	<u>Comp. (2010)</u>	<u>Resuelta</u>	<u>FEADER</u>	<u>M.A.A.M.A.</u>	<u>C.A.P.</u>	
15 PRODUCCIÓN INTEGRADA	13,85	13,85	13,84	13,85	2.745,86	0,00	686,46	3.432,32
								3.432,32

SUPERFICIE (Hectáreas)

<u>REFERENCIA SIGPAC</u>	<u>CULTIVO</u>	<u>SEC_REG</u>	<u>Declarada</u>	<u>Prod. Integrada</u>	<u>Control C.</u>	<u>Conv. SIGPAC</u>	<u>Determinada</u>
41-104-016-00028-003	80807	R	13,77	13,77	-	-	13,77
41-104-016-00050-003	80807	R	0,08	0,08	-	-	0,08

APELLIDOS Y NOMBRE / RAZÓN SOCIAL **NIF** **EXPEDIENTE**

SOSA GARCIA AGUSTIN 27817095K 8010887

Resumen de superficies

<u>GRUPO DE PAGO</u>	<u>SUPERFICIE (Hectáreas)</u>				<u>IMPORTE (Euros)</u>			<u>TOTAL</u>
	<u>Declarada</u>	<u>Determinada</u>	<u>Comp. (2010)</u>	<u>Resuelta</u>	<u>FEADER</u>	<u>M.A.A.M.A.</u>	<u>C.A.P.</u>	
15 PRODUCCIÓN INTEGRADA	9,75	9,75	9,64	9,65	1.912,58	0,00	478,14	2.390,72
								2.390,72

SUPERFICIE (Hectáreas)

<u>REFERENCIA SIGPAC</u>	<u>CULTIVO</u>	<u>SEC_REG</u>	<u>Declarada</u>	<u>Prod. Integrada</u>	<u>Control C.</u>	<u>Conv. SIGPAC</u>	<u>Determinada</u>
41-104-010-00027-002	80205	R	9,75	9,75	-	-	9,75

APELLIDOS Y NOMBRE / RAZÓN SOCIAL **NIF** **EXPEDIENTE**

SOSA GONZALEZ JUAN 28105713N 8003501

Resumen de superficies

<u>GRUPO DE PAGO</u>	<u>SUPERFICIE (Hectáreas)</u>				<u>IMPORTE (Euros)</u>			<u>TOTAL</u>
	<u>Declarada</u>	<u>Determinada</u>	<u>Comp. (2010)</u>	<u>Resuelta</u>	<u>FEADER</u>	<u>M.A.A.M.A.</u>	<u>C.A.P.</u>	
15 PRODUCCIÓN INTEGRADA	13,70	13,70	13,96	13,70	2.718,08	0,00	679,52	3.397,60
								3.397,60

SUPERFICIE (Hectáreas)

<u>REFERENCIA SIGPAC</u>	<u>CULTIVO</u>	<u>SEC_REG</u>	<u>Declarada</u>	<u>Prod. Integrada</u>	<u>Control C.</u>	<u>Conv. SIGPAC</u>	<u>Determinada</u>
41-012-049-00149-001	80807	R	4,32	4,32	-	-	4,32
41-012-049-00150-001	80807	R	9,38	9,38	-	-	9,38

APELLIDOS Y NOMBRE / RAZÓN SOCIAL **NIF** **EXPEDIENTE**

SOSA GONZALEZ MANUELA 27816397J 8018579

Resumen de superficies

GRUPO DE PAGO	SUPERFICIE (Hectáreas)				IMPORTE (Euros)			TOTAL
	Declarada	Determinada	Comp. (2010)	Resuelta	FEADER	M.A.A.M.A.	C.A.P.	
15 PRODUCCIÓN INTEGRADA	9,07	9,07	9,20	9,07	1.799,49	0,00	449,87	2.249,36
								2.249,36

SUPERFICIE (Hectáreas)

REFERENCIA SIGPAC	CULTIVO	SEC_REG	Declarada	Prod. Integrada	Control C.	Conv. SIGPAC	Determinada
41-012-049-00151-001	80807	R	9,07	9,07	-	-	9,07

APELLIDOS Y NOMBRE / RAZÓN SOCIAL **NIF** **EXPEDIENTE**

SOSA GONZALEZ RAFAEL 27816140D 8003502

Resumen de superficies

GRUPO DE PAGO	SUPERFICIE (Hectáreas)				IMPORTE (Euros)			TOTAL
	Declarada	Determinada	Comp. (2010)	Resuelta	FEADER	M.A.A.M.A.	C.A.P.	
15 PRODUCCIÓN INTEGRADA	13,84	13,84	13,84	13,84	2.745,86	0,00	686,46	3.432,32
								3.432,32

SUPERFICIE (Hectáreas)

REFERENCIA SIGPAC	CULTIVO	SEC_REG	Declarada	Prod. Integrada	Control C.	Conv. SIGPAC	Determinada
41-104-016-00028-003	80807	R	13,76	13,76	-	-	13,76
41-104-016-00050-003	80807	R	0,08	0,08	-	-	0,08

APELLIDOS Y NOMBRE / RAZÓN SOCIAL **NIF** **EXPEDIENTE**

SOSA LAMA CONCEPCION 34053540Q 8003503

Resumen de superficies

GRUPO DE PAGO	SUPERFICIE (Hectáreas)				IMPORTE (Euros)			TOTAL
	Declarada	Determinada	Comp. (2010)	Resuelta	FEADER	M.A.A.M.A.	C.A.P.	
15 PRODUCCIÓN INTEGRADA	13,74	13,74	13,74	13,74	2.726,02	0,00	681,50	3.407,52
								3.407,52

SUPERFICIE (Hectáreas)

REFERENCIA SIGPAC	CULTIVO	SEC_REG	Declarada	Prod. Integrada	Control C.	Conv. SIGPAC	Determinada
41-104-016-00050-004	80807	R	13,74	13,74	-	-	13,74

APELLIDOS Y NOMBRE / RAZÓN SOCIAL **NIF** **EXPEDIENTE**

SOSA LAMA JUAN 28869281A 8003504

Resumen de superficies

GRUPO DE PAGO	SUPERFICIE (Hectáreas)				IMPORTE (Euros)			TOTAL
	Declarada	Determinada	Comp. (2010)	Resuelta	FEADER	M.A.A.M.A.	C.A.P.	
15 PRODUCCIÓN INTEGRADA	13,71	13,71	13,96	13,71	2.720,06	0,00	680,02	3.400,08
								3.400,08

SUPERFICIE (Hectáreas)

REFERENCIA SIGPAC	CULTIVO	SEC_REG	Declarada	Prod. Integrada	Control C.	Conv. SIGPAC	Determinada
41-012-049-00149-001	80807	R	4,33	4,33	-	-	4,33
41-012-049-00150-001	80807	R	9,38	9,38	-	-	9,38

APELLIDOS Y NOMBRE / RAZÓN SOCIAL **NIF** **EXPEDIENTE**

SOSA LAMA RAFAEL 34050743W 8003505

Resumen de superficies

GRUPO DE PAGO	SUPERFICIE (Hectáreas)				IMPORTE (Euros)			TOTAL
	Declarada	Determinada	Comp. (2010)	Resuelta	FEADER	M.A.A.M.A.	C.A.P.	
15 PRODUCCIÓN INTEGRADA	13,73	13,73	13,74	13,73	2.724,03	0,00	681,01	3.405,04
								3.405,04

SUPERFICIE (Hectáreas)

REFERENCIA SIGPAC	CULTIVO	SEC_REG	Declarada	Prod. Integrada	Control C.	Conv. SIGPAC	Determinada
41-104-016-00050-004	80807	R	13,73	13,73	-	-	13,73

APELLIDOS Y NOMBRE / RAZÓN SOCIAL **NIF** **EXPEDIENTE**

SOSA PINEDA MANUEL 28301403H 8006285

Resumen de superficies

<u>GRUPO DE PAGO</u>	<u>SUPERFICIE (Hectáreas)</u>				<u>IMPORTE (Euros)</u>			<u>TOTAL</u>
	<u>Declarada</u>	<u>Determinada</u>	<u>Comp. (2010)</u>	<u>Resuelta</u>	<u>FEADER</u>	<u>M.A.A.M.A.</u>	<u>C.A.P.</u>	
15 PRODUCCIÓN INTEGRADA	26,32	26,32	26,43	26,32	5.221,89	0,00	1.305,47	6.527,36
								6.527,36

SUPERFICIE (Hectáreas)

<u>REFERENCIA SIGPAC</u>	<u>CULTIVO</u>	<u>SEC_REG</u>	<u>Declarada</u>	<u>Prod. Integrada</u>	<u>Control C.</u>	<u>Conv. SIGPAC</u>	<u>Determinada</u>
41-079-033-00027-002	80205	R	6,31	6,31	-	-	6,31
41-079-033-00028-002	80205	R	8,42	8,42	-	-	8,42
41-104-008-00038-002	80205	R	0,47	0,47	-	-	0,47
41-104-008-00038-003	80205	R	5,81	5,81	-	-	5,81
41-104-008-00039-002	80205	R	5,31	5,31	-	-	5,31

APELLIDOS Y NOMBRE / RAZÓN SOCIAL **NIF** **EXPEDIENTE**

TARAJES BRUGAROLAS, S. C. J41168709 8028090

Resumen de superficies

<u>GRUPO DE PAGO</u>	<u>SUPERFICIE (Hectáreas)</u>				<u>IMPORTE (Euros)</u>			<u>TOTAL</u>
	<u>Declarada</u>	<u>Determinada</u>	<u>Comp. (2010)</u>	<u>Resuelta</u>	<u>FEADER</u>	<u>M.A.A.M.A.</u>	<u>C.A.P.</u>	
15 PRODUCCIÓN INTEGRADA	33,11	33,11	33,89	33,11	6.569,02	0,00	1.642,26	8.211,28
								8.211,28

SUPERFICIE (Hectáreas)

<u>REFERENCIA SIGPAC</u>	<u>CULTIVO</u>	<u>SEC_REG</u>	<u>Declarada</u>	<u>Prod. Integrada</u>	<u>Control C.</u>	<u>Conv. SIGPAC</u>	<u>Determinada</u>
41-079-040-00007-002	80205	R	5,86	5,86	-	-	5,86
41-079-040-00008-001	80205	R	2,09	2,09	-	-	2,09
41-079-042-00007-002	80205	R	3,36	3,36	-	-	3,36
41-079-042-00018-003	80205	R	6,78	6,78	-	-	6,78
41-079-042-00018-004	80205	R	8,02	8,02	-	-	8,02
41-079-042-00018-005	80205	R	7,00	7,00	-	-	7,00

APELLIDOS Y NOMBRE / RAZÓN SOCIAL **NIF** **EXPEDIENTE**

TARAZONA JURADO AMPARO DE LA 28350240A 8028818

Resumen de superficies

<u>GRUPO DE PAGO</u>	<u>SUPERFICIE (Hectáreas)</u>				<u>IMPORTE (Euros)</u>			<u>TOTAL</u>
	<u>Declarada</u>	<u>Determinada</u>	<u>Comp. (2010)</u>	<u>Resuelta</u>	<u>FEADER</u>	<u>M.A.A.M.A.</u>	<u>C.A.P.</u>	
15 PRODUCCIÓN INTEGRADA	7,98	7,98	8,18	7,98	1.583,23	0,00	395,81	1.979,04
								1.979,04

SUPERFICIE (Hectáreas)

<u>REFERENCIA SIGPAC</u>	<u>CULTIVO</u>	<u>SEC_REG</u>	<u>Declarada</u>	<u>Prod. Integrada</u>	<u>Control C.</u>	<u>Conv. SIGPAC</u>	<u>Determinada</u>
41-104-006-00002-003	80807	R	0,68	0,68	-	-	0,68
41-104-006-00046-001	80807	R	7,30	7,30	-	-	7,30

APELLIDOS Y NOMBRE / RAZÓN SOCIAL **NIF** **EXPEDIENTE**

TARFIA, S.A. A41012931 8003586

Resumen de superficies

<u>GRUPO DE PAGO</u>	<u>SUPERFICIE (Hectáreas)</u>				<u>IMPORTE (Euros)</u>			<u>TOTAL</u>
	<u>Declarada</u>	<u>Determinada</u>	<u>Comp. (2010)</u>	<u>Resuelta</u>	<u>FEADER</u>	<u>M.A.A.M.A.</u>	<u>C.A.P.</u>	
15 PRODUCCIÓN INTEGRADA	105,97	105,97	106,07	105,95	14.242,14	0,00	3.560,54	17.802,68
								17.802,68

SUPERFICIE (Hectáreas)

<u>REFERENCIA SIGPAC</u>	<u>CULTIVO</u>	<u>SEC_REG</u>	<u>Declarada</u>	<u>Prod. Integrada</u>	<u>Control C.</u>	<u>Conv. SIGPAC</u>	<u>Determinada</u>
41-104-004-00003-003	80205	R	1,54	1,54	-	-	1,54
41-104-004-00004-001	80205	R	32,22	32,22	-	-	32,22
41-104-004-00004-006	80205	R	8,97	8,97	-	-	8,97
41-104-004-00004-007	80205	R	8,84	8,84	-	-	8,84
41-104-004-00004-008	80205	R	10,00	10,00	-	-	10,00
41-104-004-00004-009	80205	R	43,39	43,39	-	-	43,39
41-104-004-00034-001	80205	R	1,01	1,01	-	-	1,01

APELLIDOS Y NOMBRE / RAZÓN SOCIAL **NIF** **EXPEDIENTE**
 TORESANO ARROYO MANUEL ALBERTO 30058340P 8003545

Resumen de superficies

GRUPO DE PAGO	SUPERFICIE (Hectáreas)				IMPORTE (Euros)			TOTAL
	Declarada	Determinada	Comp. (2010)	Resuelta	FEADER	M.A.A.M.A.	C.A.P.	
15 PRODUCCIÓN INTEGRADA	19,37	19,37	19,34	19,35	3.837,06	0,00	959,26	4.796,32
								4.796,32

SUPERFICIE (Hectáreas)

REFERENCIA SIGPAC	CULTIVO	SEC_REG	Declarada	Prod. Integrada	Control C.	Conv. SIGPAC	Determinada
41-104-010-00014-002	80205	R	7,22	7,22	-	-	7,22
41-104-010-00018-001	80205	R	12,15	12,15	-	-	12,15

APELLIDOS Y NOMBRE / RAZÓN SOCIAL **NIF** **EXPEDIENTE**
 TORRALVA LOSCOS JOSEFA BEGOÑA 19367762Z 8014255

Resumen de superficies

GRUPO DE PAGO	SUPERFICIE (Hectáreas)				IMPORTE (Euros)			TOTAL
	Declarada	Determinada	Comp. (2010)	Resuelta	FEADER	M.A.A.M.A.	C.A.P.	
15 PRODUCCIÓN INTEGRADA	14,80	14,80	14,85	14,80	2.936,32	0,00	734,08	3.670,40
								3.670,40

SUPERFICIE (Hectáreas)

REFERENCIA SIGPAC	CULTIVO	SEC_REG	Declarada	Prod. Integrada	Control C.	Conv. SIGPAC	Determinada
41-079-030-00501-009	80807	R	4,85	4,85	-	-	4,85
41-079-030-00501-010	80807	R	9,95	9,95	-	-	9,95

APELLIDOS Y NOMBRE / RAZÓN SOCIAL **NIF** **EXPEDIENTE**
 TORROME Y MAPA, C. B. E97365316 8002430

Resumen de superficies

GRUPO DE PAGO	SUPERFICIE (Hectáreas)				IMPORTE (Euros)			TOTAL
	Declarada	Determinada	Comp. (2010)	Resuelta	FEADER	M.A.A.M.A.	C.A.P.	
15 PRODUCCIÓN INTEGRADA	20,80	20,80	20,80	20,80	4.126,72	0,00	1.031,68	5.158,40
								5.158,40

SUPERFICIE (Hectáreas)

REFERENCIA SIGPAC	CULTIVO	SEC_REG	Declarada	Prod. Integrada	Control C.	Conv. SIGPAC	Determinada
41-104-002-00005-002	80205	R	12,27	12,27	-	-	12,27
41-104-002-00006-002	80205	R	2,31	2,31	-	-	2,31
41-104-002-00006-003	80205	R	6,22	6,22	-	-	6,22

APELLIDOS Y NOMBRE / RAZÓN SOCIAL **NIF** **EXPEDIENTE**
 TRANSF Y EXPLOT MARISMAS B41208380 8006158

Resumen de superficies

GRUPO DE PAGO	SUPERFICIE (Hectáreas)				IMPORTE (Euros)			TOTAL
	Declarada	Determinada	Comp. (2010)	Resuelta	FEADER	M.A.A.M.A.	C.A.P.	
15 PRODUCCIÓN INTEGRADA	146,67	146,67	146,68	146,67	16.665,80	0,00	4.166,45	20.832,25
								20.832,25

SUPERFICIE (Hectáreas)

REFERENCIA SIGPAC	CULTIVO	SEC_REG	Declarada	Prod. Integrada	Control C.	Conv. SIGPAC	Determinada
41-020-029-00014-002	80302	R	12,67	12,67	-	-	12,67
41-020-029-00015-001	80302	R	7,32	7,32	-	-	7,32
41-020-029-00015-002	80302	R	8,86	8,86	-	-	8,86
41-020-029-00016-002	80302	R	5,56	5,56	-	-	5,56
41-020-029-00016-003	80302	R	3,64	3,64	-	-	3,64
41-020-029-00017-002	80302	R	12,67	12,67	-	-	12,67
41-020-029-00063-004	80205	R	19,72	19,72	-	-	19,72
41-020-029-00063-005	80205	R	38,11	38,11	-	-	38,11
41-020-029-00108-002	80205	R	18,99	18,99	-	-	18,99
41-020-029-00108-003	80205	R	19,13	19,13	-	-	19,13

APELLIDOS Y NOMBRE / RAZÓN SOCIAL **NIF** **EXPEDIENTE**

TRIPIANA CARREÑO RAFAEL 28549237G 8002259

Resumen de superficies

GRUPO DE PAGO	SUPERFICIE (Hectáreas)				IMPORTE (Euros)			TOTAL
	Declarada	Determinada	Comp. (2010)	Resuelta	FEADER	M.A.A.M.A.	C.A.P.	
15 PRODUCCIÓN INTEGRADA	5,76	5,76	5,77	5,76	1.142,78	0,00	285,70	1.428,48
								1.428,48

SUPERFICIE (Hectáreas)

REFERENCIA SIGPAC	CULTIVO	SEC_REG	Declarada	Prod. Integrada	Control C.	Conv. SIGPAC	Determinada
41-104-019-00058-002	80205	R	5,76	5,76	-	-	5,76

APELLIDOS Y NOMBRE / RAZÓN SOCIAL **NIF** **EXPEDIENTE**

TURRILLO RODELLAR ENCARNACION 28327569X 8030456

Resumen de superficies

GRUPO DE PAGO	SUPERFICIE (Hectáreas)				IMPORTE (Euros)			TOTAL
	Declarada	Determinada	Comp. (2010)	Resuelta	FEADER	M.A.A.M.A.	C.A.P.	
15 PRODUCCIÓN INTEGRADA	17,39	17,39	17,39	17,39	3.450,18	0,00	862,54	4.312,72
								4.312,72

SUPERFICIE (Hectáreas)

REFERENCIA SIGPAC	CULTIVO	SEC_REG	Declarada	Prod. Integrada	Control C.	Conv. SIGPAC	Determinada
41-104-001-00002-002	80205	R	1,80	1,80	-	-	1,80
41-104-001-00002-003	80205	R	4,61	4,61	-	-	4,61
41-104-002-00013-001	80205	R	10,98	10,98	-	-	10,98

APELLIDOS Y NOMBRE / RAZÓN SOCIAL **NIF** **EXPEDIENTE**

UTREAL S.C. J91186783 8004640

Resumen de superficies

GRUPO DE PAGO	SUPERFICIE (Hectáreas)				IMPORTE (Euros)			TOTAL
	Declarada	Determinada	Comp. (2010)	Resuelta	FEADER	M.A.A.M.A.	C.A.P.	
15 PRODUCCIÓN INTEGRADA	48,32	48,32	48,32	48,32	8.926,42	0,00	2.231,60	11.158,02
								11.158,02

SUPERFICIE (Hectáreas)

REFERENCIA SIGPAC	CULTIVO	SEC_REG	Declarada	Prod. Integrada	Control C.	Conv. SIGPAC	Determinada
41-095-064-00056-001	80205	R	5,31	5,31	-	-	5,31
41-095-064-00056-002	80205	R	10,41	10,41	-	-	10,41
41-095-064-00056-003	80205	R	11,19	11,19	-	-	11,19
41-095-064-00056-004	80205	R	11,24	11,24	-	-	11,24
41-095-064-00059-001	80205	R	10,17	10,17	-	-	10,17

APELLIDOS Y NOMBRE / RAZÓN SOCIAL **NIF** **EXPEDIENTE**

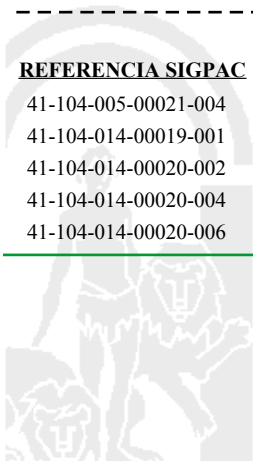
UTRIAGRO S.C. J91220830 8010112

Resumen de superficies

GRUPO DE PAGO	SUPERFICIE (Hectáreas)				IMPORTE (Euros)			TOTAL
	Declarada	Determinada	Comp. (2010)	Resuelta	FEADER	M.A.A.M.A.	C.A.P.	
15 PRODUCCIÓN INTEGRADA	24,62	24,62	24,76	24,62	4.884,61	0,00	1.221,15	6.105,76
								6.105,76

SUPERFICIE (Hectáreas)

REFERENCIA SIGPAC	CULTIVO	SEC_REG	Declarada	Prod. Integrada	Control C.	Conv. SIGPAC	Determinada
41-104-005-00021-004	80205	R	10,26	10,26	-	-	10,26
41-104-014-00019-001	80205	R	5,24	5,24	-	-	5,24
41-104-014-00020-002	80205	R	2,69	2,69	-	-	2,69
41-104-014-00020-004	80205	R	3,04	3,04	-	-	3,04
41-104-014-00020-006	80205	R	3,39	3,39	-	-	3,39



APELLIDOS Y NOMBRE / RAZÓN SOCIAL **NIF** **EXPEDIENTE**

UTRILLA ROMAN FERNANDO 27890784H 8030459

Resumen de superficies

<u>GRUPO DE PAGO</u>	<u>SUPERFICIE (Hectáreas)</u>				<u>IMPORTE (Euros)</u>			<u>TOTAL</u>
	<u>Declarada</u>	<u>Determinada</u>	<u>Comp. (2010)</u>	<u>Resuelta</u>	<u>FEADER</u>	<u>M.A.A.M.A.</u>	<u>C.A.P.</u>	
15 PRODUCCIÓN INTEGRADA	6,61	6,61	6,57	6,57	1.303,49	0,00	325,87	1.629,36
								1.629,36

SUPERFICIE (Hectáreas)

<u>REFERENCIA SIGPAC</u>	<u>CULTIVO</u>	<u>SEC_REG</u>	<u>Declarada</u>	<u>Prod. Integrada</u>	<u>Control.C.</u>	<u>Conv. SIGPAC</u>	<u>Determinada</u>
41-079-050-00005-002	80205	R	0,18	0,18	-	-	0,18
41-079-050-00005-003	80205	R	6,43	6,43	-	-	6,43

APELLIDOS Y NOMBRE / RAZÓN SOCIAL **NIF** **EXPEDIENTE**

UTRILLA UTRILLA JOSEFA 28184797E 8030839

Resumen de superficies

<u>GRUPO DE PAGO</u>	<u>SUPERFICIE (Hectáreas)</u>				<u>IMPORTE (Euros)</u>			<u>TOTAL</u>
	<u>Declarada</u>	<u>Determinada</u>	<u>Comp. (2010)</u>	<u>Resuelta</u>	<u>FEADER</u>	<u>M.A.A.M.A.</u>	<u>C.A.P.</u>	
15 PRODUCCIÓN INTEGRADA	11,19	11,19	11,24	11,19	2.220,10	0,00	555,02	2.775,12
								2.775,12

SUPERFICIE (Hectáreas)

<u>REFERENCIA SIGPAC</u>	<u>CULTIVO</u>	<u>SEC_REG</u>	<u>Declarada</u>	<u>Prod. Integrada</u>	<u>Control.C.</u>	<u>Conv. SIGPAC</u>	<u>Determinada</u>
41-104-005-00022-001	80205	R	11,19	11,19	-	-	11,19

APELLIDOS Y NOMBRE / RAZÓN SOCIAL **NIF** **EXPEDIENTE**

UTRILLA UTRILLA JUAN 75296719D 8001802

Resumen de superficies

<u>GRUPO DE PAGO</u>	<u>SUPERFICIE (Hectáreas)</u>				<u>IMPORTE (Euros)</u>			<u>TOTAL</u>
	<u>Declarada</u>	<u>Determinada</u>	<u>Comp. (2010)</u>	<u>Resuelta</u>	<u>FEADER</u>	<u>M.A.A.M.A.</u>	<u>C.A.P.</u>	
15 PRODUCCIÓN INTEGRADA	14,71	14,71	14,71	14,71	2.918,46	0,00	729,62	3.648,08
								3.648,08

SUPERFICIE (Hectáreas)

<u>REFERENCIA SIGPAC</u>	<u>CULTIVO</u>	<u>SEC_REG</u>	<u>Declarada</u>	<u>Prod. Integrada</u>	<u>Control.C.</u>	<u>Conv. SIGPAC</u>	<u>Determinada</u>
41-104-005-00021-002	80205	R	2,47	2,47	-	-	2,47
41-104-005-00021-003	80205	R	4,47	4,47	-	-	4,47
41-104-005-00021-004	80205	R	3,31	3,31	-	-	3,31
41-104-014-00017-001	80205	R	3,43	3,43	-	-	3,43
41-104-014-00020-002	80205	R	1,03	1,03	-	-	1,03

APELLIDOS Y NOMBRE / RAZÓN SOCIAL **NIF** **EXPEDIENTE**

VALENCIA VIZUETE JOSEFA 27283624N 8030277

Resumen de superficies

<u>GRUPO DE PAGO</u>	<u>SUPERFICIE (Hectáreas)</u>				<u>IMPORTE (Euros)</u>			<u>TOTAL</u>
	<u>Declarada</u>	<u>Determinada</u>	<u>Comp. (2010)</u>	<u>Resuelta</u>	<u>FEADER</u>	<u>M.A.A.M.A.</u>	<u>C.A.P.</u>	
15 PRODUCCIÓN INTEGRADA	10,88	10,88	10,81	10,80	2.142,72	0,00	535,68	2.678,40
								2.678,40

SUPERFICIE (Hectáreas)

<u>REFERENCIA SIGPAC</u>	<u>CULTIVO</u>	<u>SEC_REG</u>	<u>Declarada</u>	<u>Prod. Integrada</u>	<u>Control.C.</u>	<u>Conv. SIGPAC</u>	<u>Determinada</u>
41-104-008-00056-001	80205	R	3,58	3,58	-	-	3,58
41-104-008-00057-001	80205	R	4,94	4,94	-	-	4,94
41-104-008-00081-001	80205	R	2,36	2,36	-	-	2,36



APELLIDOS Y NOMBRE / RAZÓN SOCIAL **NIF** **EXPEDIENTE**

VARGAS ANTUNEZ JUAN FRANCISCO 44601698Y 8005812

Resumen de superficies

GRUPO DE PAGO	SUPERFICIE (Hectáreas)				IMPORTE (Euros)			TOTAL
	Declarada	Determinada	Comp. (2010)	Resuelta	FEADER	M.A.A.M.A.	C.A.P.	
15 PRODUCCIÓN INTEGRADA	9,60	9,60	9,60	9,60	1.904,64	0,00	476,16	2.380,80
								2.380,80

SUPERFICIE (Hectáreas)

REFERENCIA SIGPAC	CULTIVO	SEC_REG	Declarada	Prod. Integrada	Control C.	Conv. SIGPAC	Determinada
41-079-019-00003-005	80205	R	9,60	9,60	-	-	9,60

APELLIDOS Y NOMBRE / RAZÓN SOCIAL **NIF** **EXPEDIENTE**

VARGAS BANCALERO MANUEL 75480128Q 8001732

Resumen de superficies

GRUPO DE PAGO	SUPERFICIE (Hectáreas)				IMPORTE (Euros)			TOTAL
	Declarada	Determinada	Comp. (2010)	Resuelta	FEADER	M.A.A.M.A.	C.A.P.	
15 PRODUCCIÓN INTEGRADA	8,24	8,24	8,13	8,24	1.612,99	0,00	403,25	2.016,24
								2.016,24

SUPERFICIE (Hectáreas)

REFERENCIA SIGPAC	CULTIVO	SEC_REG	Declarada	Prod. Integrada	Control C.	Conv. SIGPAC	Determinada
41-079-019-00003-007	80205	R	4,61	4,61	-	-	4,61
41-079-019-00003-008	80205	R	3,63	3,63	-	-	3,63

APELLIDOS Y NOMBRE / RAZÓN SOCIAL **NIF** **EXPEDIENTE**

VARGAS NUÑEZ NURIA 44604518C 8030753

Resumen de superficies

GRUPO DE PAGO	SUPERFICIE (Hectáreas)				IMPORTE (Euros)			TOTAL
	Declarada	Determinada	Comp. (2010)	Resuelta	FEADER	M.A.A.M.A.	C.A.P.	
15 PRODUCCIÓN INTEGRADA	16,03	16,03	16,03	16,03	3.180,35	0,00	795,09	3.975,44
								3.975,44

SUPERFICIE (Hectáreas)

REFERENCIA SIGPAC	CULTIVO	SEC_REG	Declarada	Prod. Integrada	Control C.	Conv. SIGPAC	Determinada
41-038-036-00080-001	80205	R	10,92	10,92	-	-	10,92
41-079-026-00016-003	80205	R	5,11	5,11	-	-	5,11

APELLIDOS Y NOMBRE / RAZÓN SOCIAL **NIF** **EXPEDIENTE**

VAZQUEZ MENDEZ FRANCISCA 34054681F 8014224

Resumen de superficies

GRUPO DE PAGO	SUPERFICIE (Hectáreas)				IMPORTE (Euros)			TOTAL
	Declarada	Determinada	Comp. (2010)	Resuelta	FEADER	M.A.A.M.A.	C.A.P.	
15 PRODUCCIÓN INTEGRADA	5,31	5,31	5,37	5,31	1.053,50	0,00	263,38	1.316,88
								1.316,88

SUPERFICIE (Hectáreas)

REFERENCIA SIGPAC	CULTIVO	SEC_REG	Declarada	Prod. Integrada	Control C.	Conv. SIGPAC	Determinada
41-012-038-00041-002	80205	R	5,20	5,20	-	-	5,20
41-012-038-00042-002	80205	R	0,11	0,11	-	-	0,11

APELLIDOS Y NOMBRE / RAZÓN SOCIAL **NIF** **EXPEDIENTE**

VAZQUEZ ROMERO S C J91739250 8028455

Resumen de superficies

GRUPO DE PAGO	SUPERFICIE (Hectáreas)				IMPORTE (Euros)			TOTAL
	Declarada	Determinada	Comp. (2010)	Resuelta	FEADER	M.A.A.M.A.	C.A.P.	
15 PRODUCCIÓN INTEGRADA	41,52	41,52	41,71	41,49	8.113,37	0,00	2.028,34	10.141,71
								10.141,71

SUPERFICIE (Hectáreas)

REFERENCIA SIGPAC	CULTIVO	SEC_REG	Declarada	Prod. Integrada	Control C.	Conv. SIGPAC	Determinada
41-079-021-00007-003	80205	R	22,53	22,53	-	-	22,53
41-079-021-00007-013	80205	R	18,99	18,99	-	-	18,99

APELLIDOS Y NOMBRE / RAZÓN SOCIAL **NIF** **EXPEDIENTE**

VAZQUEZ RUIZ JOSE 34051701V 8031294

Resumen de superficies

GRUPO DE PAGO	SUPERFICIE (Hectáreas)				IMPORTE (Euros)			TOTAL
	Declarada	Determinada	Comp. (2010)	Resuelta	FEADER	M.A.A.M.A.	C.A.P.	
15 PRODUCCIÓN INTEGRADA	6,87	6,87	6,96	6,87	1.363,01	0,00	340,75	1.703,76
								1.703,76

SUPERFICIE (Hectáreas)

REFERENCIA SIGPAC	CULTIVO	SEC_REG	Declarada	Prod. Integrada	Control C.	Conv. SIGPAC	Determinada
41-079-031-00015-005	80205	R	6,87	6,87	-	-	6,87

APELLIDOS Y NOMBRE / RAZÓN SOCIAL **NIF** **EXPEDIENTE**

VEGA QUIROS CARMEN 75296786F 8006286

Resumen de superficies

GRUPO DE PAGO	SUPERFICIE (Hectáreas)				IMPORTE (Euros)			TOTAL
	Declarada	Determinada	Comp. (2010)	Resuelta	FEADER	M.A.A.M.A.	C.A.P.	
15 PRODUCCIÓN INTEGRADA	12,71	12,71	12,71	12,71	2.521,66	0,00	630,42	3.152,08
								3.152,08

SUPERFICIE (Hectáreas)

REFERENCIA SIGPAC	CULTIVO	SEC_REG	Declarada	Prod. Integrada	Control C.	Conv. SIGPAC	Determinada
41-104-013-00026-001	80205	R	12,71	12,71	-	-	12,71

APELLIDOS Y NOMBRE / RAZÓN SOCIAL **NIF** **EXPEDIENTE**

VELASCO ANTUNEZ JOSE 27883595M 8002131

Resumen de superficies

GRUPO DE PAGO	SUPERFICIE (Hectáreas)				IMPORTE (Euros)			TOTAL
	Declarada	Determinada	Comp. (2010)	Resuelta	FEADER	M.A.A.M.A.	C.A.P.	
15 PRODUCCIÓN INTEGRADA	19,57	19,57	19,06	19,56	3.781,50	0,00	945,38	4.726,88
								4.726,88

SUPERFICIE (Hectáreas)

REFERENCIA SIGPAC	CULTIVO	SEC_REG	Declarada	Prod. Integrada	Control C.	Conv. SIGPAC	Determinada
41-079-054-00004-002	80205	R	1,10	1,10	-	-	1,10
41-079-054-00005-002	80205	R	5,38	5,38	-	-	5,38
41-079-054-00006-001	80205	R	13,09	13,09	-	-	13,09

APELLIDOS Y NOMBRE / RAZÓN SOCIAL **NIF** **EXPEDIENTE**

VENTA LA NEGRA,S.L. B41037748 8000027

Resumen de superficies

GRUPO DE PAGO	SUPERFICIE (Hectáreas)				IMPORTE (Euros)			TOTAL
	Declarada	Determinada	Comp. (2010)	Resuelta	FEADER	M.A.A.M.A.	C.A.P.	
15 PRODUCCIÓN INTEGRADA	155,55	155,55	142,74	141,69	16.369,39	0,00	4.092,35	20.461,74
								20.461,74

SUPERFICIE (Hectáreas)

REFERENCIA SIGPAC	CULTIVO	SEC_REG	Declarada	Prod. Integrada	Control C.	Conv. SIGPAC	Determinada
41-079-014-00002-001	80205	R	26,25	26,25	-	-	26,25
41-079-014-00002-011	80205	R	26,70	26,70	-	-	26,70
41-079-014-00002-013	80205	R	19,90	19,90	-	-	19,90
41-079-014-00002-014	80205	R	31,09	31,09	-	-	31,09
41-079-014-00002-015	80205	R	23,58	23,58	-	-	23,58
41-079-014-00002-037	80205	R	5,09	5,09	-	-	5,09
41-079-014-00002-038	80205	R	2,63	2,63	-	-	2,63
41-079-014-00002-039	80205	R	17,26	17,26	-	-	17,26
41-079-014-00014-007	80205	R	3,05	3,05	-	-	3,05

APELLIDOS Y NOMBRE / RAZÓN SOCIAL **NIF** **EXPEDIENTE**

VERDUGO CABEZA MIGUEL 27903917H 8030557

Resumen de superficies

<u>GRUPO DE PAGO</u>	<u>SUPERFICIE (Hectáreas)</u>				<u>IMPORTE (Euros)</u>			
	<u>Declarada</u>	<u>Determinada</u>	<u>Comp. (2010)</u>	<u>Resuelta</u>	<u>FEADER</u>	<u>M.A.A.M.A.</u>	<u>C.A.P.</u>	<u>TOTAL</u>
15 PRODUCCIÓN INTEGRADA	59,29	59,29	59,13	58,91	10.187,05	0,00	2.546,76	12.733,81
								12.733,81

SUPERFICIE (Hectáreas)

<u>REFERENCIA SIGPAC</u>	<u>CULTIVO</u>	<u>SEC_REG</u>	<u>Declarada</u>	<u>Prod. Integrada</u>	<u>Control C.</u>	<u>Conv. SIGPAC</u>	<u>Determinada</u>
41-079-050-00001-002	80205	R	0,40	0,40	-	-	0,40
41-079-050-00001-003	80205	R	15,89	15,89	-	-	15,89
41-079-051-00004-004	80205	R	0,30	0,30	-	-	0,30
41-079-051-00005-002	80205	R	16,71	16,71	-	-	16,71
41-079-051-00009-003	80205	R	25,99	25,99	-	-	25,99

APELLIDOS Y NOMBRE / RAZÓN SOCIAL **NIF** **EXPEDIENTE**

VERDUGO CABRERA JUAN 28891550P 8002969

Resumen de superficies

<u>GRUPO DE PAGO</u>	<u>SUPERFICIE (Hectáreas)</u>				<u>IMPORTE (Euros)</u>			
	<u>Declarada</u>	<u>Determinada</u>	<u>Comp. (2010)</u>	<u>Resuelta</u>	<u>FEADER</u>	<u>M.A.A.M.A.</u>	<u>C.A.P.</u>	<u>TOTAL</u>
15 PRODUCCIÓN INTEGRADA	65,44	65,44	65,48	65,44	10.964,38	0,00	2.741,09	13.705,47
								13.705,47

SUPERFICIE (Hectáreas)

<u>REFERENCIA SIGPAC</u>	<u>CULTIVO</u>	<u>SEC_REG</u>	<u>Declarada</u>	<u>Prod. Integrada</u>	<u>Control C.</u>	<u>Conv. SIGPAC</u>	<u>Determinada</u>
41-104-002-00002-002	80205	R	19,99	19,99	-	-	19,99
41-104-002-00003-002	80205	R	11,63	11,63	-	-	11,63
41-104-003-00005-002	80205	R	7,70	7,70	-	-	7,70
41-104-003-00005-003	80205	R	3,46	3,46	-	-	3,46
41-104-017-00023-003	80205	R	9,88	9,88	-	-	9,88
41-104-017-00023-004	80205	R	12,78	12,78	-	-	12,78

APELLIDOS Y NOMBRE / RAZÓN SOCIAL **NIF** **EXPEDIENTE**

VERDUGO REYES JOAQUIN 27795776T 8002971

Resumen de superficies

<u>GRUPO DE PAGO</u>	<u>SUPERFICIE (Hectáreas)</u>				<u>IMPORTE (Euros)</u>			
	<u>Declarada</u>	<u>Determinada</u>	<u>Comp. (2010)</u>	<u>Resuelta</u>	<u>FEADER</u>	<u>M.A.A.M.A.</u>	<u>C.A.P.</u>	<u>TOTAL</u>
15 PRODUCCIÓN INTEGRADA	136,79	136,79	69,34	136,61	11.428,63	0,00	2.857,16	14.285,79
								14.285,79

SUPERFICIE (Hectáreas)

<u>REFERENCIA SIGPAC</u>	<u>CULTIVO</u>	<u>SEC_REG</u>	<u>Declarada</u>	<u>Prod. Integrada</u>	<u>Control C.</u>	<u>Conv. SIGPAC</u>	<u>Determinada</u>
41-079-050-00002-002	80205	R	11,33	11,33	-	-	11,33
41-079-050-00002-003	80205	R	11,71	11,71	-	-	11,71
41-079-050-00002-004	80205	R	0,66	0,66	-	-	0,66
41-079-050-00002-005	80205	R	14,10	14,10	-	-	14,10
41-079-050-00002-006	80205	R	6,26	6,26	-	-	6,26
41-079-050-00002-007	80205	R	23,38	23,38	-	-	23,38
41-079-053-00015-001	80205	R	1,46	1,46	-	-	1,46
41-079-053-00016-001	80205	R	0,61	0,61	-	-	0,61
41-079-053-00017-002	80205	R	10,16	10,16	-	-	10,16
41-079-053-00017-003	80205	R	9,21	9,21	-	-	9,21
41-079-053-00018-002	80205	R	11,93	11,93	-	-	11,93
41-079-053-00018-003	80205	R	12,37	12,37	-	-	12,37
41-104-017-00014-012	80205	R	9,34	9,34	-	-	9,34
41-104-017-00014-013	80205	R	14,27	14,27	-	-	14,27

APELLIDOS Y NOMBRE / RAZÓN SOCIAL **NIF** **EXPEDIENTE**

VERGARA OLIVA MERCEDES 27908969X 8014257

Resumen de superficies

<u>GRUPO DE PAGO</u>	<u>SUPERFICIE (Hectáreas)</u>				<u>IMPORTE (Euros)</u>			<u>TOTAL</u>
	<u>Declarada</u>	<u>Determinada</u>	<u>Comp. (2010)</u>	<u>Resuelta</u>	<u>FEADER</u>	<u>M.A.A.M.A.</u>	<u>C.A.P.</u>	
15 PRODUCCIÓN INTEGRADA	9,78	9,78	9,78	9,78	1.940,35	0,00	485,09	2.425,44
								2.425,44

SUPERFICIE (Hectáreas)

<u>REFERENCIA SIGPAC</u>	<u>CULTIVO</u>	<u>SEC_REG</u>	<u>Declarada</u>	<u>Prod. Integrada</u>	<u>Control C.</u>	<u>Conv. SIGPAC</u>	<u>Determinada</u>
41-079-030-00007-002	80205	R	9,78	9,78	-	-	9,78

APELLIDOS Y NOMBRE / RAZÓN SOCIAL **NIF** **EXPEDIENTE**

VERSAN SC J91541615 8006287

Resumen de superficies

<u>GRUPO DE PAGO</u>	<u>SUPERFICIE (Hectáreas)</u>				<u>IMPORTE (Euros)</u>			<u>TOTAL</u>
	<u>Declarada</u>	<u>Determinada</u>	<u>Comp. (2010)</u>	<u>Resuelta</u>	<u>FEADER</u>	<u>M.A.A.M.A.</u>	<u>C.A.P.</u>	
15 PRODUCCIÓN INTEGRADA	9,55	9,55	9,55	9,55	1.894,72	0,00	473,68	2.368,40
								2.368,40

SUPERFICIE (Hectáreas)

<u>REFERENCIA SIGPAC</u>	<u>CULTIVO</u>	<u>SEC_REG</u>	<u>Declarada</u>	<u>Prod. Integrada</u>	<u>Control C.</u>	<u>Conv. SIGPAC</u>	<u>Determinada</u>
41-104-003-00020-002	80205	R	6,13	6,13	-	-	6,13
41-104-003-00020-003	80205	R	3,42	3,42	-	-	3,42

APELLIDOS Y NOMBRE / RAZÓN SOCIAL **NIF** **EXPEDIENTE**

VIEJO MARTIN ISABEL 75295470W 8027940

Resumen de superficies

<u>GRUPO DE PAGO</u>	<u>SUPERFICIE (Hectáreas)</u>				<u>IMPORTE (Euros)</u>			<u>TOTAL</u>
	<u>Declarada</u>	<u>Determinada</u>	<u>Comp. (2010)</u>	<u>Resuelta</u>	<u>FEADER</u>	<u>M.A.A.M.A.</u>	<u>C.A.P.</u>	
15 PRODUCCIÓN INTEGRADA	3,47	3,47	3,54	3,45	684,48	0,00	171,12	855,60
								855,60

SUPERFICIE (Hectáreas)

<u>REFERENCIA SIGPAC</u>	<u>CULTIVO</u>	<u>SEC_REG</u>	<u>Declarada</u>	<u>Prod. Integrada</u>	<u>Control C.</u>	<u>Conv. SIGPAC</u>	<u>Determinada</u>
41-079-005-00015-002	80205	R	1,53	1,53	-	-	1,53
41-079-007-00021-001	80205	R	0,75	0,75	-	-	0,75
41-079-008-00056-002	80205	R	1,19	1,19	-	-	1,19

APELLIDOS Y NOMBRE / RAZÓN SOCIAL **NIF** **EXPEDIENTE**

VIEL MATOSES JOSEFA 20121025G 8002261

Resumen de superficies

<u>GRUPO DE PAGO</u>	<u>SUPERFICIE (Hectáreas)</u>				<u>IMPORTE (Euros)</u>			<u>TOTAL</u>
	<u>Declarada</u>	<u>Determinada</u>	<u>Comp. (2010)</u>	<u>Resuelta</u>	<u>FEADER</u>	<u>M.A.A.M.A.</u>	<u>C.A.P.</u>	
15 PRODUCCIÓN INTEGRADA	3,96	3,96	3,77	3,96	747,97	0,00	186,99	934,96
								934,96

SUPERFICIE (Hectáreas)

<u>REFERENCIA SIGPAC</u>	<u>CULTIVO</u>	<u>SEC_REG</u>	<u>Declarada</u>	<u>Prod. Integrada</u>	<u>Control C.</u>	<u>Conv. SIGPAC</u>	<u>Determinada</u>
41-104-005-00032-004	80205	R	2,36	2,36	-	-	2,36
41-104-005-00032-005	80205	R	1,60	1,60	-	-	1,60

APELLIDOS Y NOMBRE / RAZÓN SOCIAL **NIF** **EXPEDIENTE**

VILLA DEL SUR SDAD COOP ANDALUZA F41207176 8005122

Resumen de superficies

<u>GRUPO DE PAGO</u>	<u>SUPERFICIE (Hectáreas)</u>				<u>IMPORTE (Euros)</u>			<u>TOTAL</u>
	<u>Declarada</u>	<u>Determinada</u>	<u>Comp. (2010)</u>	<u>Resuelta</u>	<u>FEADER</u>	<u>M.A.A.M.A.</u>	<u>C.A.P.</u>	
15 PRODUCCIÓN INTEGRADA	18,93	18,93	18,84	18,76	3.721,98	0,00	930,50	4.652,48
								4.652,48

SUPERFICIE (Hectáreas)

<u>REFERENCIA SIGPAC</u>	<u>CULTIVO</u>	<u>SEC_REG</u>	<u>Declarada</u>	<u>Prod. Integrada</u>	<u>Control C.</u>	<u>Conv. SIGPAC</u>	<u>Determinada</u>
41-012-049-00167-001	80807	R	18,93	18,93	-	-	18,93

APELLIDOS Y NOMBRE / RAZÓN SOCIAL **NIF** **EXPEDIENTE**

VILLALOBOS ISLA MENOR SC J41840455 8004641

Resumen de superficies

GRUPO DE PAGO	SUPERFICIE (Hectáreas)				IMPORTE (Euros)			TOTAL
	Declarada	Determinada	Comp. (2010)	Resuelta	FEADER	M.A.A.M.A.	C.A.P.	
15 PRODUCCIÓN INTEGRADA	72,31	72,31	72,74	72,24	11.773,85	0,00	2.943,46	14.717,31
								14.717,31

SUPERFICIE (Hectáreas)

REFERENCIA SIGPAC	CULTIVO	SEC_REG	Declarada	Prod. Integrada	Control C.	Conv. SIGPAC	Determinada
41-079-042-00015-004	80205	R	9,83	9,83	-	-	9,83
41-079-042-00015-005	80205	R	28,35	28,35	-	-	28,35
41-079-042-00015-006	80205	R	14,72	14,72	-	-	14,72
41-079-042-00015-007	80205	R	10,64	10,64	-	-	10,64
41-079-042-00016-001	80205	R	8,77	8,77	-	-	8,77

APELLIDOS Y NOMBRE / RAZÓN SOCIAL **NIF** **EXPEDIENTE**

VILLASIS S. C. J91253864 8014391

Resumen de superficies

GRUPO DE PAGO	SUPERFICIE (Hectáreas)				IMPORTE (Euros)			TOTAL
	Declarada	Determinada	Comp. (2010)	Resuelta	FEADER	M.A.A.M.A.	C.A.P.	
15 PRODUCCIÓN INTEGRADA	48,88	48,88	48,88	48,88	8.993,07	0,00	2.248,27	11.241,34
								11.241,34

SUPERFICIE (Hectáreas)

REFERENCIA SIGPAC	CULTIVO	SEC_REG	Declarada	Prod. Integrada	Control C.	Conv. SIGPAC	Determinada
41-020-029-00053-002	80205	R	11,65	11,65	-	-	11,65
41-095-064-00055-001	80205	R	6,00	6,00	-	-	6,00
41-095-064-00055-002	80205	R	11,19	11,19	-	-	11,19
41-095-064-00062-002	80205	R	10,95	10,95	-	-	10,95
41-095-064-00062-003	80205	R	9,09	9,09	-	-	9,09

APELLIDOS Y NOMBRE / RAZÓN SOCIAL **NIF** **EXPEDIENTE**

VILLEGAS TORRALBA ANTONIO 48807396Q 8014258

Resumen de superficies

GRUPO DE PAGO	SUPERFICIE (Hectáreas)				IMPORTE (Euros)			TOTAL
	Declarada	Determinada	Comp. (2010)	Resuelta	FEADER	M.A.A.M.A.	C.A.P.	
15 PRODUCCIÓN INTEGRADA	7,58	7,58	7,58	7,58	1.503,87	0,00	375,97	1.879,84
								1.879,84

SUPERFICIE (Hectáreas)

REFERENCIA SIGPAC	CULTIVO	SEC_REG	Declarada	Prod. Integrada	Control C.	Conv. SIGPAC	Determinada
41-104-013-00001-003	80205	R	7,58	7,58	-	-	7,58

APELLIDOS Y NOMBRE / RAZÓN SOCIAL **NIF** **EXPEDIENTE**

VILLEGAS TORRALBA INMACULADA 34056234L 8014259

Resumen de superficies

GRUPO DE PAGO	SUPERFICIE (Hectáreas)				IMPORTE (Euros)			TOTAL
	Declarada	Determinada	Comp. (2010)	Resuelta	FEADER	M.A.A.M.A.	C.A.P.	
15 PRODUCCIÓN INTEGRADA	13,98	13,98	13,99	13,98	2.773,63	0,00	693,41	3.467,04
								3.467,04

SUPERFICIE (Hectáreas)

REFERENCIA SIGPAC	CULTIVO	SEC_REG	Declarada	Prod. Integrada	Control C.	Conv. SIGPAC	Determinada
41-104-008-00029-005	80205	R	3,75	3,75	-	-	3,75
41-104-008-00042-001	80205	R	2,75	2,75	-	-	2,75
41-104-013-00001-003	80205	R	1,20	1,20	-	-	1,20
41-104-013-00002-001	80205	R	6,28	6,28	-	-	6,28

APELLIDOS Y NOMBRE / RAZÓN SOCIAL **NIF** **EXPEDIENTE**

VILLEGAS TORRALBAS DAVID 48807397V 8014260

Resumen de superficies

<u>GRUPO DE PAGO</u>	<u>SUPERFICIE (Hectáreas)</u>				<u>IMPORTE (Euros)</u>			<u>TOTAL</u>
	<u>Declarada</u>	<u>Determinada</u>	<u>Comp. (2010)</u>	<u>Resuelta</u>	<u>FEADER</u>	<u>M.A.A.M.A.</u>	<u>C.A.P.</u>	
15 PRODUCCIÓN INTEGRADA	7,35	7,35	7,35	7,35	1.458,24	0,00	364,56	1.822,80
								1.822,80

SUPERFICIE (Hectáreas)

<u>REFERENCIA SIGPAC</u>	<u>CULTIVO</u>	<u>SEC_REG</u>	<u>Declarada</u>	<u>Prod. Integrada</u>	<u>Control C.</u>	<u>Conv. SIGPAC</u>	<u>Determinada</u>
41-104-013-00001-003	80807	R	0,81	0,81	-	-	0,81
41-104-013-00001-004	80807	R	6,54	6,54	-	-	6,54

APELLIDOS Y NOMBRE / RAZÓN SOCIAL **NIF** **EXPEDIENTE**

VIVO LOBATO PASCUAL 45809146T 8006288

Resumen de superficies

<u>GRUPO DE PAGO</u>	<u>SUPERFICIE (Hectáreas)</u>				<u>IMPORTE (Euros)</u>			<u>TOTAL</u>
	<u>Declarada</u>	<u>Determinada</u>	<u>Comp. (2010)</u>	<u>Resuelta</u>	<u>FEADER</u>	<u>M.A.A.M.A.</u>	<u>C.A.P.</u>	
15 PRODUCCIÓN INTEGRADA	9,51	9,51	9,53	9,51	1.886,78	0,00	471,70	2.358,48
								2.358,48

SUPERFICIE (Hectáreas)

<u>REFERENCIA SIGPAC</u>	<u>CULTIVO</u>	<u>SEC_REG</u>	<u>Declarada</u>	<u>Prod. Integrada</u>	<u>Control C.</u>	<u>Conv. SIGPAC</u>	<u>Determinada</u>
41-104-010-00015-001	80205	R	4,74	4,74	-	-	4,74
41-104-010-00029-002	80205	R	4,77	4,77	-	-	4,77

APELLIDOS Y NOMBRE / RAZÓN SOCIAL **NIF** **EXPEDIENTE**

VIVO MELERO S C J41588112 8029980

Resumen de superficies

<u>GRUPO DE PAGO</u>	<u>SUPERFICIE (Hectáreas)</u>				<u>IMPORTE (Euros)</u>			<u>TOTAL</u>
	<u>Declarada</u>	<u>Determinada</u>	<u>Comp. (2010)</u>	<u>Resuelta</u>	<u>FEADER</u>	<u>M.A.A.M.A.</u>	<u>C.A.P.</u>	
15 PRODUCCIÓN INTEGRADA	18,38	18,38	18,27	18,25	3.620,80	0,00	905,20	4.526,00
								4.526,00

SUPERFICIE (Hectáreas)

<u>REFERENCIA SIGPAC</u>	<u>CULTIVO</u>	<u>SEC_REG</u>	<u>Declarada</u>	<u>Prod. Integrada</u>	<u>Control C.</u>	<u>Conv. SIGPAC</u>	<u>Determinada</u>
41-104-016-00002-002	80807	R	9,22	9,22	-	-	9,22
41-104-016-00003-002	80807	R	9,16	9,16	-	-	9,16

APELLIDOS Y NOMBRE / RAZÓN SOCIAL **NIF** **EXPEDIENTE**

ZABALA ANDRES MARIA ASUNCION 34058852S 8030567

Resumen de superficies

<u>GRUPO DE PAGO</u>	<u>SUPERFICIE (Hectáreas)</u>				<u>IMPORTE (Euros)</u>			<u>TOTAL</u>
	<u>Declarada</u>	<u>Determinada</u>	<u>Comp. (2010)</u>	<u>Resuelta</u>	<u>FEADER</u>	<u>M.A.A.M.A.</u>	<u>C.A.P.</u>	
15 PRODUCCIÓN INTEGRADA	43,57	43,57	48,73	43,55	8.358,59	0,00	2.089,65	10.448,24
								10.448,24

SUPERFICIE (Hectáreas)

<u>REFERENCIA SIGPAC</u>	<u>CULTIVO</u>	<u>SEC_REG</u>	<u>Declarada</u>	<u>Prod. Integrada</u>	<u>Control C.</u>	<u>Conv. SIGPAC</u>	<u>Determinada</u>
41-104-005-00012-001	80205	R	9,56	9,56	-	-	9,56
41-104-015-00013-001	80205	R	11,13	11,13	-	-	11,13
41-104-015-00015-002	80205	R	22,88	22,88	-	-	22,88



APELLIDOS Y NOMBRE / RAZÓN SOCIAL **NIF** **EXPEDIENTE**
 ZABALA CANTILLANA, SOCIEDAD CIVIL J41591868 8003567

Resumen de superficies

GRUPO DE PAGO	SUPERFICIE (Hectáreas)				IMPORTE (Euros)			TOTAL
	Declarada	Determinada	Comp. (2010)	Resuelta	FEADER	M.A.A.M.A.	C.A.P.	
15 PRODUCCIÓN INTEGRADA	18,47	18,47	18,47	18,45	3.660,48	0,00	915,12	4.575,60
								4.575,60

SUPERFICIE (Hectáreas)

REFERENCIA SIGPAC	CULTIVO	SEC_REG	Declarada	Prod. Integrada	Control C.	Conv. SIGPAC	Determinada
41-079-050-00006-002	80205	R	7,77	7,77	-	-	7,77
41-079-050-00007-001	80205	R	10,70	10,70	-	-	10,70

APELLIDOS Y NOMBRE / RAZÓN SOCIAL **NIF** **EXPEDIENTE**
 ZABALA PEÑA AGUSTIN 27817448Y 8003525

Resumen de superficies

GRUPO DE PAGO	SUPERFICIE (Hectáreas)				IMPORTE (Euros)			TOTAL
	Declarada	Determinada	Comp. (2010)	Resuelta	FEADER	M.A.A.M.A.	C.A.P.	
15 PRODUCCIÓN INTEGRADA	54,51	54,51	43,77	47,77	8.384,78	0,00	2.096,20	10.480,98
								10.480,98

SUPERFICIE (Hectáreas)

REFERENCIA SIGPAC	CULTIVO	SEC_REG	Declarada	Prod. Integrada	Control C.	Conv. SIGPAC	Determinada
41-079-014-00001-003	80807	R	6,32	6,32	-	-	6,32
41-079-014-00001-005	80205	R	3,16	3,16	-	-	3,16
41-079-014-00001-006	80205	R	8,68	8,68	-	-	8,68
41-079-014-00001-007	80205	R	12,47	12,47	-	-	12,47
41-079-014-00011-003	80205	R	3,03	3,03	-	-	3,03
41-079-030-00003-011	80205	R	0,20	0,20	-	-	0,20
41-079-030-00016-003	80205	R	10,35	10,35	-	-	10,35
41-104-003-00002-002	80205	R	2,96	2,96	-	-	2,96
41-104-003-00002-003	80205	R	5,61	5,61	-	-	5,61
41-104-003-00002-005	80205	R	1,27	1,27	-	-	1,27
41-104-003-00043-002	80205	R	0,46	0,46	-	-	0,46

APELLIDOS Y NOMBRE / RAZÓN SOCIAL **NIF** **EXPEDIENTE**
 ZABALA PEÑA FELIPE 28501627G 8014225

Resumen de superficies

GRUPO DE PAGO	SUPERFICIE (Hectáreas)				IMPORTE (Euros)			TOTAL
	Declarada	Determinada	Comp. (2010)	Resuelta	FEADER	M.A.A.M.A.	C.A.P.	
15 PRODUCCIÓN INTEGRADA	75,68	75,68	74,42	75,68	12.033,36	0,00	3.008,34	15.041,70
								15.041,70

SUPERFICIE (Hectáreas)

REFERENCIA SIGPAC	CULTIVO	SEC_REG	Declarada	Prod. Integrada	Control C.	Conv. SIGPAC	Determinada
41-079-020-00020-008	80205	R	14,67	14,67	-	-	14,67
41-079-030-00005-002	80205	R	19,18	19,18	-	-	19,18
41-079-030-00005-018	80205	R	0,25	0,25	-	-	0,25
41-079-030-00005-019	80205	R	0,26	0,26	-	-	0,26
41-079-030-00006-004	80205	R	0,14	0,14	-	-	0,14
41-079-030-00011-014	80205	R	5,47	5,47	-	-	5,47
41-079-030-00011-015	80205	R	1,75	1,75	-	-	1,75
41-079-030-00011-018	80205	R	2,35	2,35	-	-	2,35
41-079-030-00011-019	80205	R	1,73	1,73	-	-	1,73
41-079-030-00011-023	80205	R	9,60	9,60	-	-	9,60
41-079-030-00011-024	80205	R	5,33	5,33	-	-	5,33
41-079-030-00011-028	80205	R	3,60	3,60	-	-	3,60
41-079-030-00011-029	80205	R	11,35	11,35	-	-	11,35

APELLIDOS Y NOMBRE / RAZÓN SOCIAL **NIF** **EXPEDIENTE**

ZABALA PEÑA MARIA LUISA 28663525M 8014261

Resumen de superficies

GRUPO DE PAGO	SUPERFICIE (Hectáreas)				IMPORTE (Euros)			TOTAL
	Declarada	Determinada	Comp. (2010)	Resuelta	FEADER	M.A.A.M.A.	C.A.P.	
15 PRODUCCIÓN INTEGRADA	9,64	9,64	9,64	9,64	1.912,58	0,00	478,14	2.390,72
								2.390,72

SUPERFICIE (Hectáreas)

REFERENCIA SIGPAC	CULTIVO	SEC_REG	Declarada	Prod. Integrada	Control C.	Conv. SIGPAC	Determinada
41-079-030-00011-012	80205	R	5,76	5,76	-	-	5,76
41-079-030-00011-013	80205	R	3,88	3,88	-	-	3,88

APELLIDOS Y NOMBRE / RAZÓN SOCIAL **NIF** **EXPEDIENTE**

ZONA MARISMAS CHATIEN, S.A. A41281593 8004169

Resumen de superficies

GRUPO DE PAGO	SUPERFICIE (Hectáreas)				IMPORTE (Euros)			TOTAL
	Declarada	Determinada	Comp. (2010)	Resuelta	FEADER	M.A.A.M.A.	C.A.P.	
15 PRODUCCIÓN INTEGRADA	34,83	34,83	34,78	34,83	6.900,35	0,00	1.725,09	8.625,44
								8.625,44

SUPERFICIE (Hectáreas)

REFERENCIA SIGPAC	CULTIVO	SEC_REG	Declarada	Prod. Integrada	Control C.	Conv. SIGPAC	Determinada
41-020-028-00021-001	80205	R	4,45	4,45	-	-	4,45
41-020-029-00003-001	80205	R	10,02	10,02	-	-	10,02
41-020-029-00003-003	80205	R	9,27	9,27	-	-	9,27
41-095-087-00153-001	80205	R	11,09	11,09	-	-	11,09

APELLIDOS Y NOMBRE / RAZÓN SOCIAL **NIF** **EXPEDIENTE**

ZONA TORO, S.A. A41281585 8004170

Resumen de superficies

GRUPO DE PAGO	SUPERFICIE (Hectáreas)				IMPORTE (Euros)			TOTAL
	Declarada	Determinada	Comp. (2010)	Resuelta	FEADER	M.A.A.M.A.	C.A.P.	
15 PRODUCCIÓN INTEGRADA	112,85	112,85	112,85	112,85	14.652,83	0,00	3.663,21	18.316,04
								18.316,04

SUPERFICIE (Hectáreas)

REFERENCIA SIGPAC	CULTIVO	SEC_REG	Declarada	Prod. Integrada	Control C.	Conv. SIGPAC	Determinada
41-020-028-00020-001	80205	R	19,84	19,84	-	-	19,84
41-020-028-00031-001	80807	R	14,88	14,88	-	-	14,88
41-020-028-00031-002	80807	R	16,17	16,17	-	-	16,17
41-020-029-00010-001	80807	R	11,53	11,53	-	-	11,53
41-020-029-00010-002	80807	R	11,00	11,00	-	-	11,00
41-020-029-00103-001	80205	R	9,75	9,75	-	-	9,75
41-095-087-00015-002	80807	R	1,30	1,30	-	-	1,30
41-095-087-00015-003	80807	R	1,68	1,68	-	-	1,68
41-095-087-00016-001	80807	R	0,83	0,83	-	-	0,83
41-095-087-00016-002	80807	R	1,69	1,69	-	-	1,69
41-095-087-00158-001	80205	R	24,18	24,18	-	-	24,18



Superficie Comp. (2010): Superficie agroambiental comprometida en la Campaña 2010.

SEC_REG: S (Secano). R (Regadío).

Superficie producción integrada: Superficie Certificada en Producción Integrada

Superficie Control C.: Superficie Control Campo.

Conversión SIGPAC: Superficie física (expresada en hectáreas) perteneciente al recinto SIGPAC en 2011 que, debido a modificaciones de este Sistema de Información Geográfica, se encuentra solapada con la superficie del mismo recinto en 2010.

FEADER: Fondos Europeos FEADER.

M.A.A.M.A.: Fondos del Ministerio de Agricultura, Alimentación y Medio Ambiente.

C.A.P: Fondos de la Consejería de Agricultura y Pesca de la Junta de Andalucía.

**El director General de Fondos Agrarios,
Pedro Zorrero Camas**

