

Mapa Relieve e hidrografía.....24

Mapa Provincias y municipios.....26

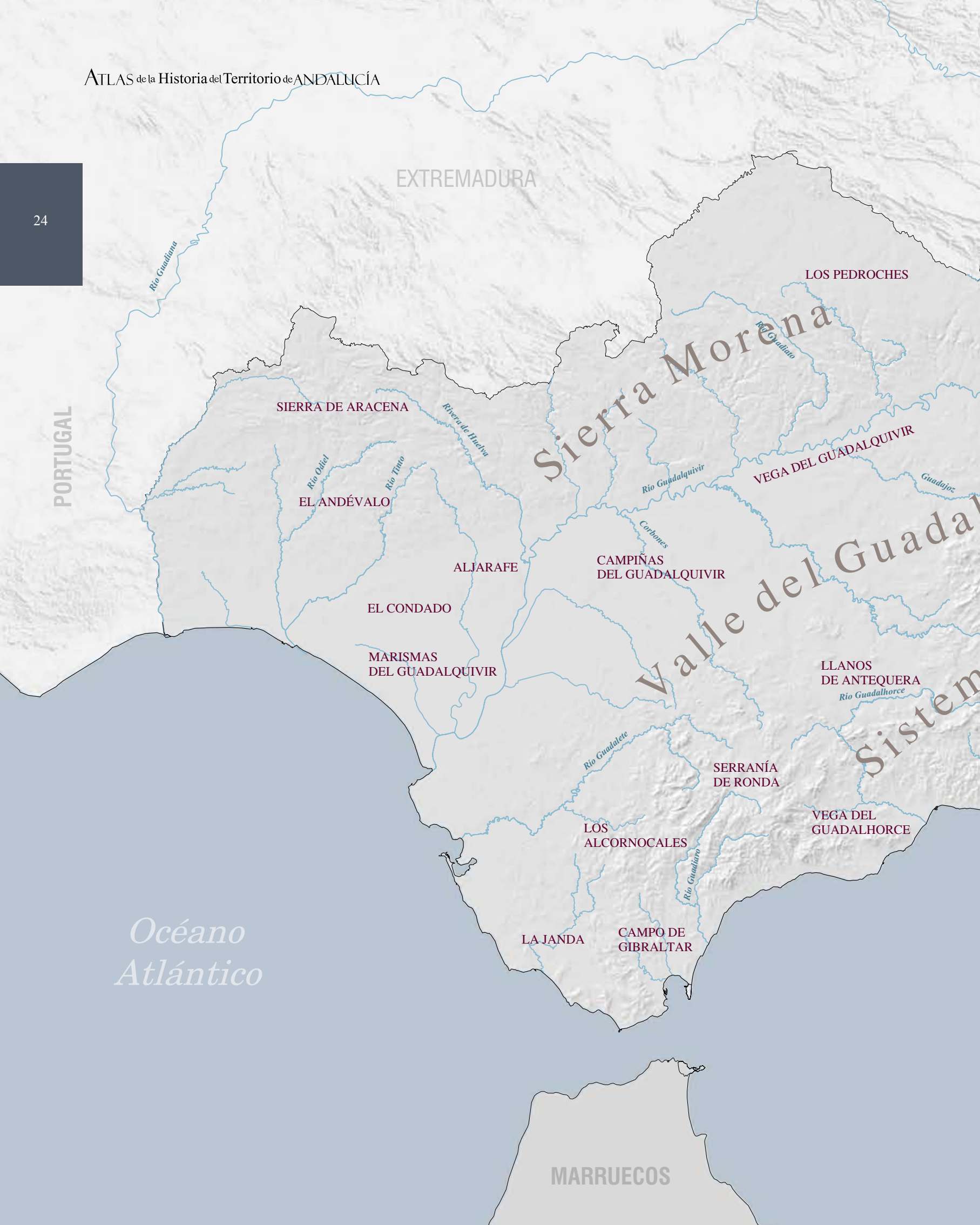
Mapa Población municipal 200628

El solar

23

- Relieve e hidrografía • Provincias y municipios
- Población municipal 2006





EXTREMADURA

LOS PEDROCHES

Sierra Morena

SIERRA DE ARACENA

VEGA DEL GUADALQUIVIR

PORTUGAL

Río Odiel

Río Tinto

Rivera de Huelva

Río Guadalquivir

Guadajoz

EL ANDÉVALO

Corbones

ALJARAFE

CAMPIÑAS DEL GUADALQUIVIR

Valle del Guadalquivir

EL CONDADO

MARISMAS DEL GUADALQUIVIR

LLANOS DE ANTEQUERA

Río Guadalhorce

Sistema Bético

SERRANÍA DE RONDA

Río Guadalete

VEGA DEL GUADALHORCE

LOS ALCORNOCALES

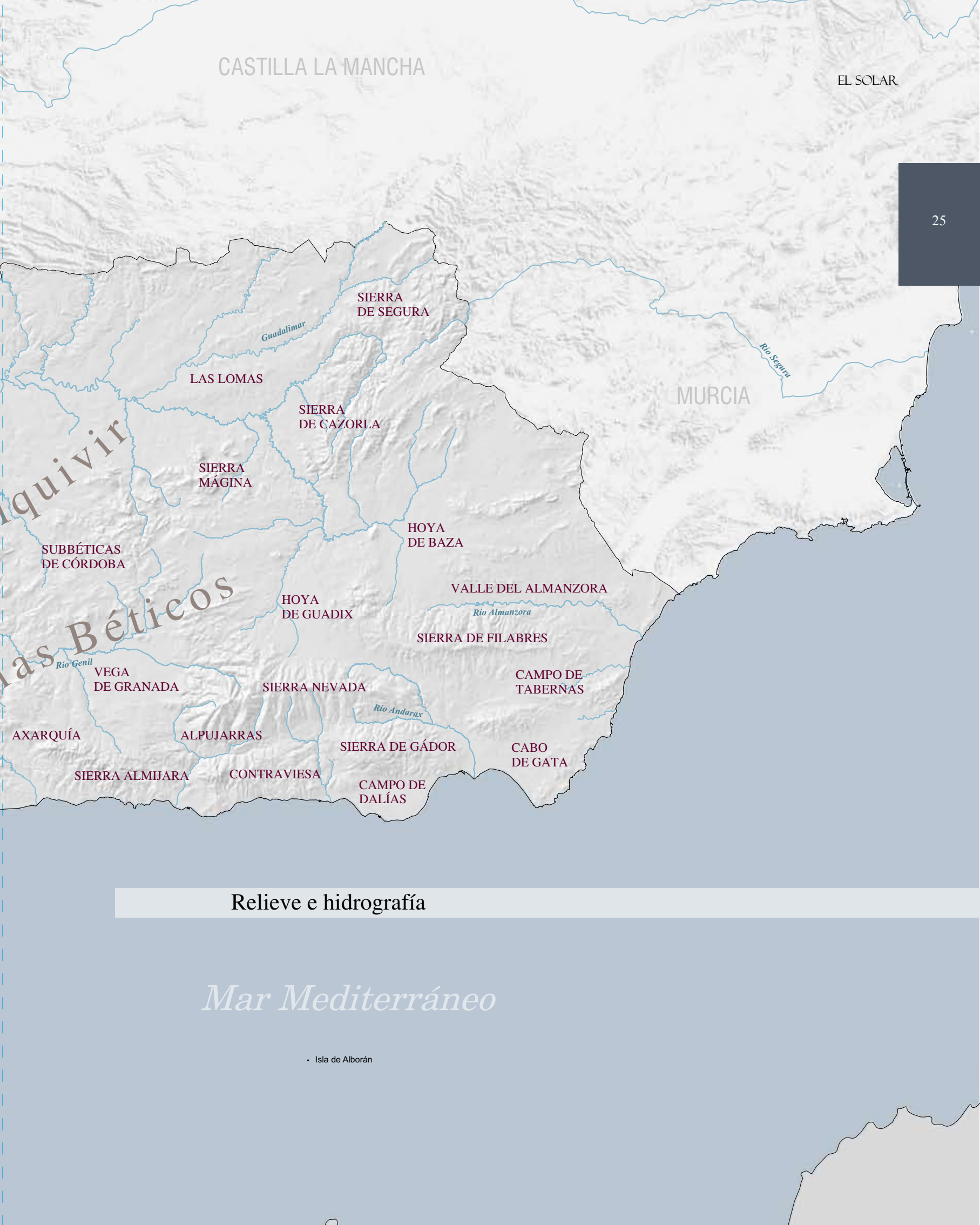
Río Guadalupe

Océano Atlántico

LA JANDA

CAMPO DE GIBRALTAR

MARRUECOS



Guadalquivir

Las Béticas

Relieve e hidrografía

Mar Mediterráneo

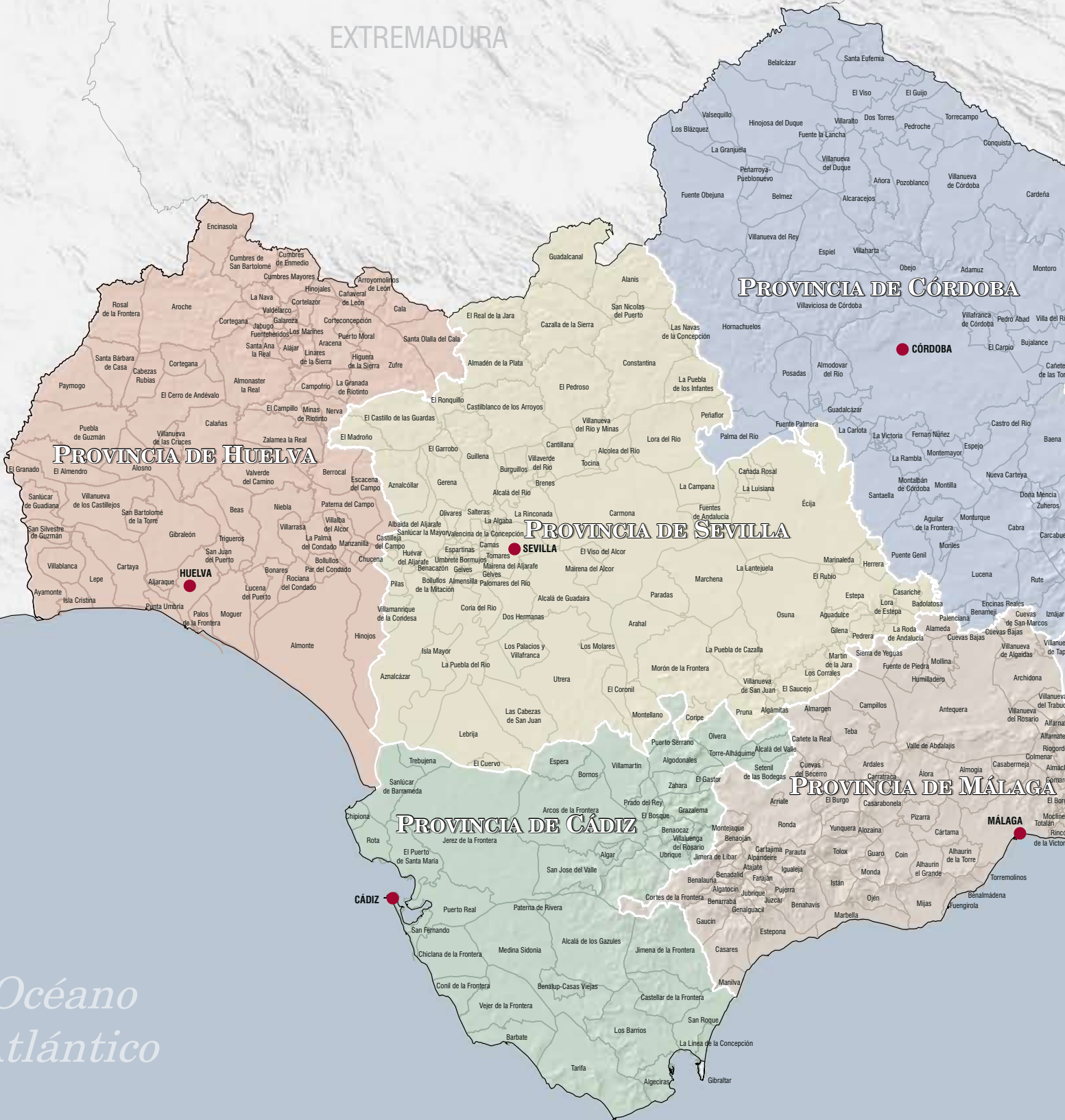
- Isla de Alborán

EXTREMADURA

PORTUGAL

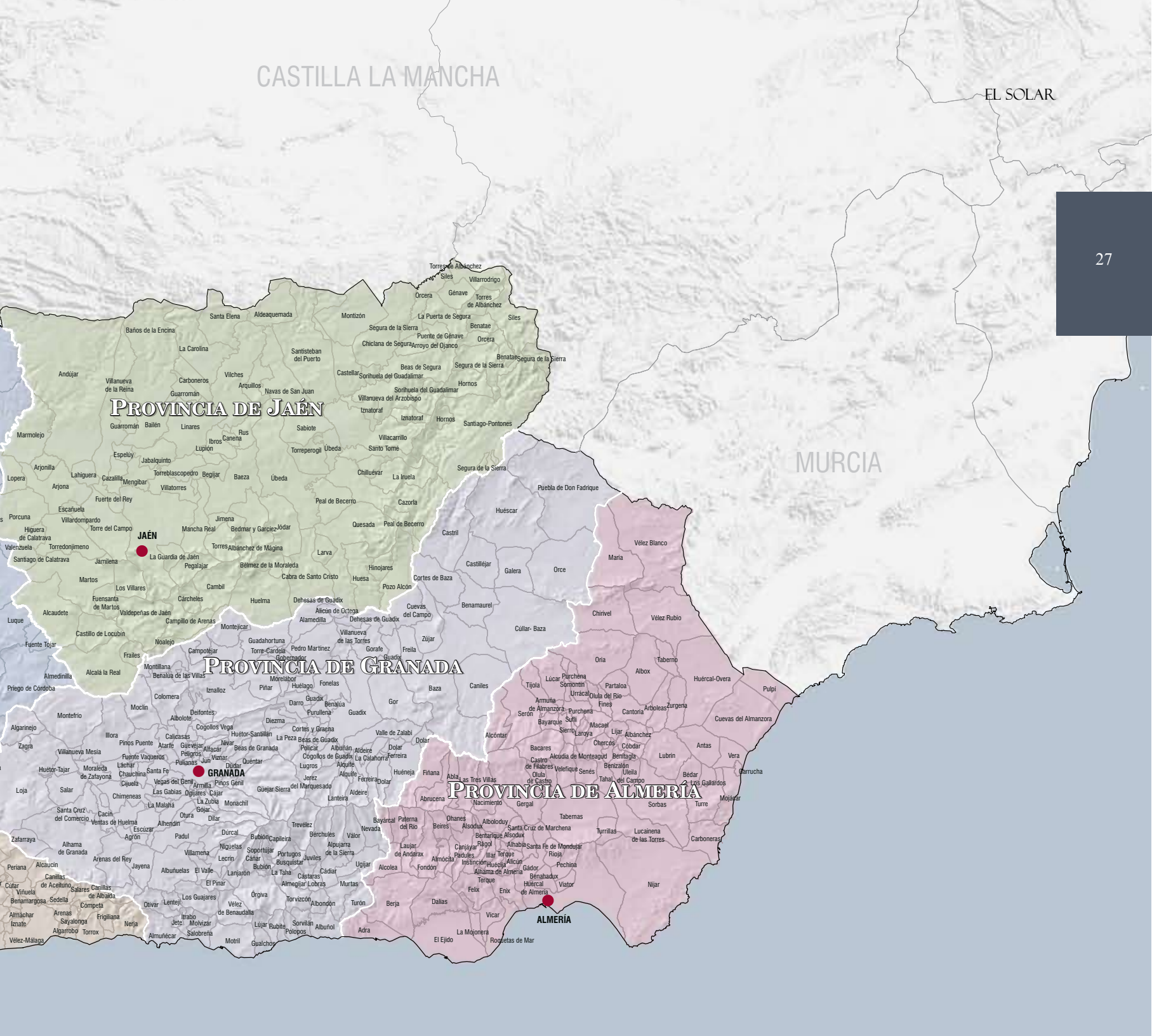
Océano Atlántico

MARRUECOS



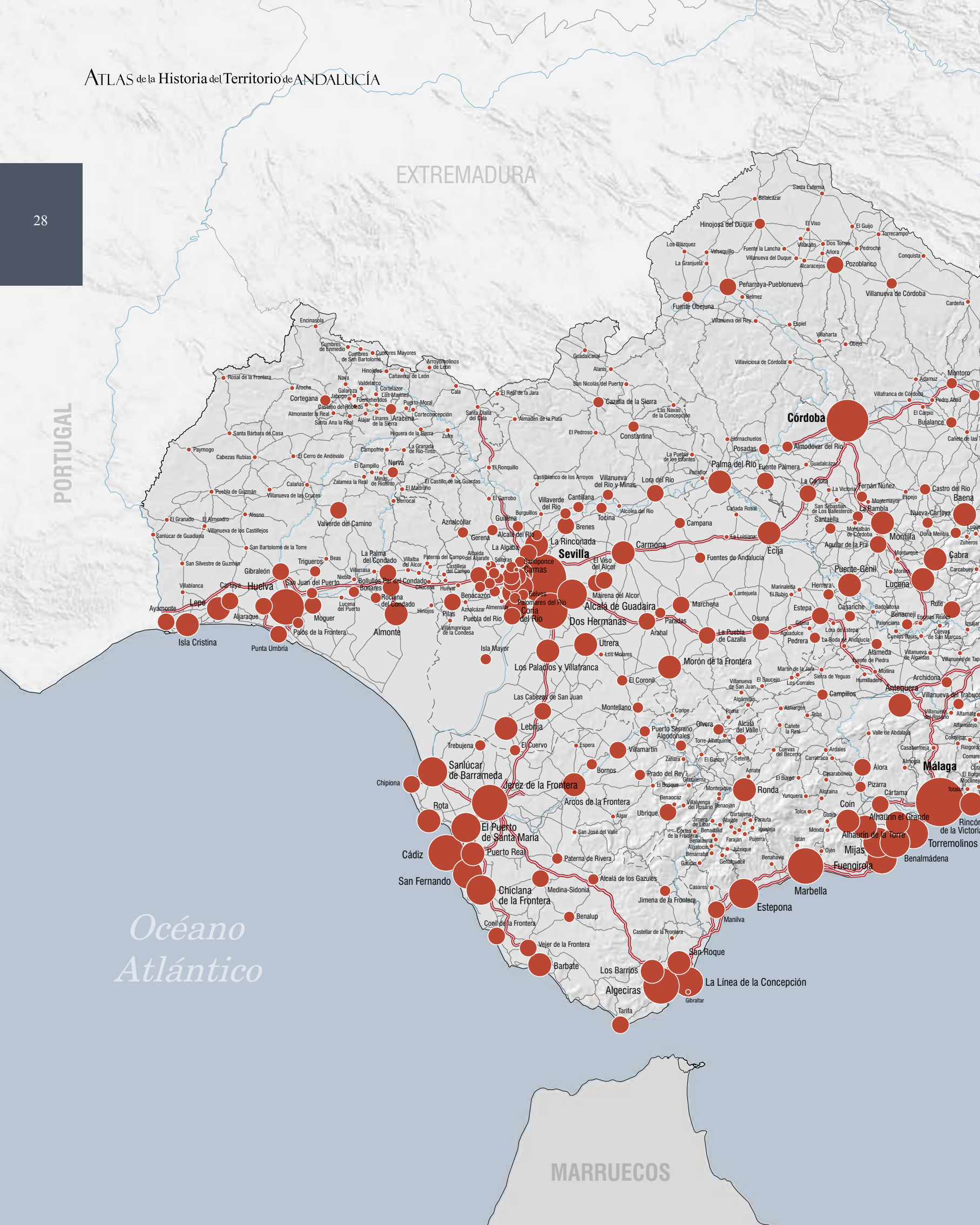
CASTILLA LA MANCHA

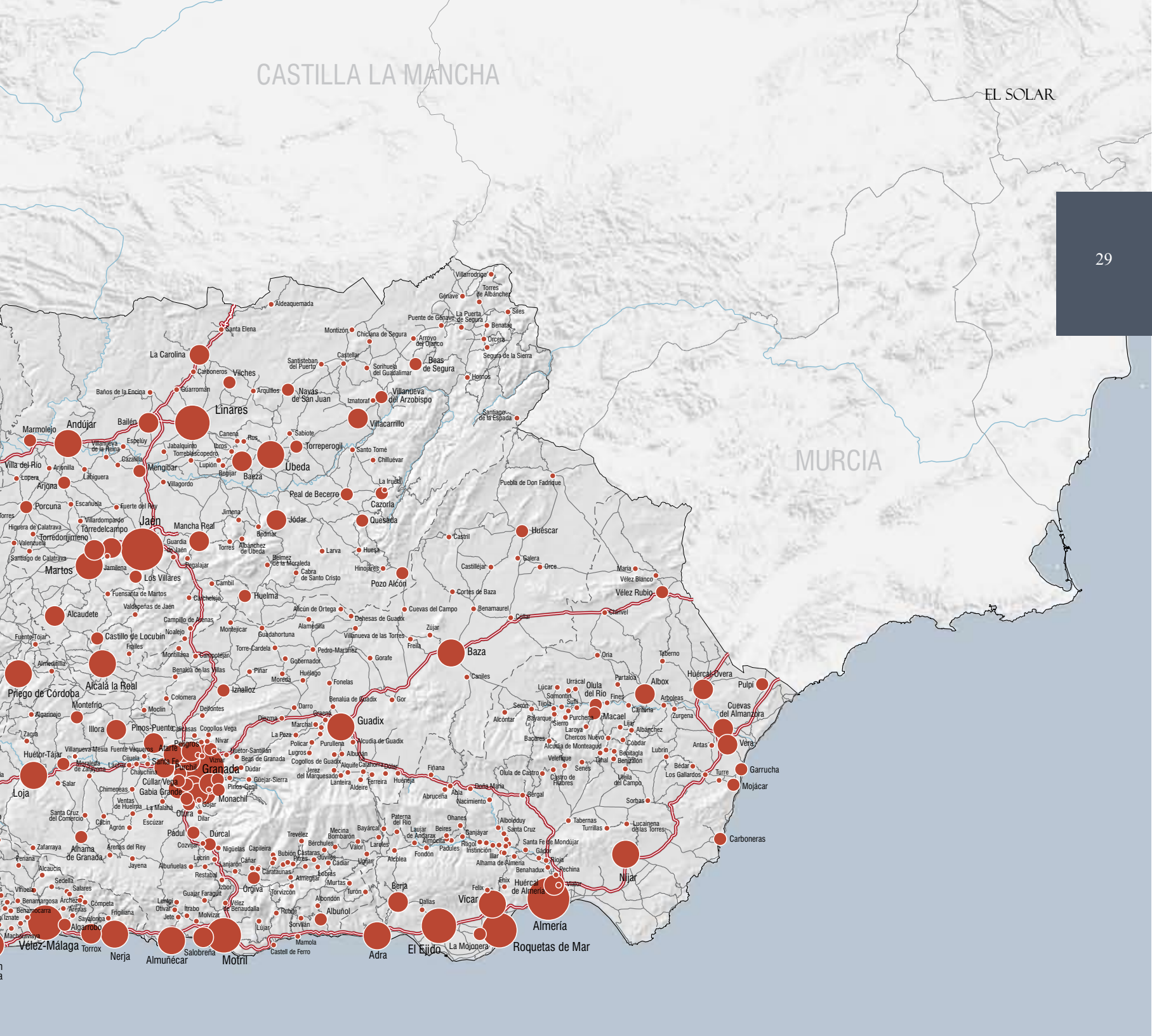
EL SOLAR



Provincias y municipios

Mar Mediterráneo





Población municipal (2006)



> 500.000 hab.
 200.000 - 500.000 hab.
 100.000 - 200.000 hab.



50.000 - 100.000 hab.
 20.000 - 50.000 hab.



10.000 - 20.000 hab.
 5.000 - 10.000 hab.
 < 5.000 hab.

Mar Mediterráneo