



educa  
**IECA**

Exposición *Francisco Coello de Portugal y Quesada.*  
*El cartógrafo andaluz del siglo XIX*

Cuadernillo de actividades



GOBIERNO  
DE ESPAÑA


MINISTERIO  
DE CIENCIA  
E INNOVACIÓN



Junta de Andalucía

## Objetivo

Francisco Coello fue un cartógrafo andaluz que modernizó la forma de hacer mapas e hizo gran cantidad de trabajos que sirvieron para conocer mejor el territorio y como base para los futuros cartógrafos. A través de estas actividades se puede conocer mejor tanto su obra como su vida, para así entender y valorar mejor al personaje.



### 1. Completa su historia

Utiliza las palabras sueltas para completar una pequeña biografía sobre Coello:

Francisco Coello de Portugal y Quesada nació el 26 de abril de 1822 en la ciudad de \_\_\_\_\_, en la calle que hoy lleva su \_\_\_\_\_. Por tanto, en 2022 se ha cumplido el \_\_\_\_\_ de su nacimiento.

Fue un \_\_\_\_\_ que hizo muchos e importantes \_\_\_\_\_ sobre el territorio andaluz y el resto de \_\_\_\_\_, incluidas las posesiones de \_\_\_\_\_ de aquella época como \_\_\_\_\_ o las \_\_\_\_\_. Su merito no viene solo por la cantidad sino también por la \_\_\_\_\_ de su trabajo, ya que sirvió como \_\_\_\_\_ para los \_\_\_\_\_ que vendrían después de él.

España	cartógrafo	mapas	Cuba
bicentenario	Jaén	Islas Filipinas	nombre
calidad	cartógrafos	ultramar	base

**2. Une estas frases sobre Francisco Coello con lo que corresponda:**

Su padre era... ... diplomático y político.

Hizo dos planos de un proyecto del paseo de las murallas de la Alcazaba de Málaga con... ... lupa.

El nivel de detalle de sus mapas es tan grande que a veces solo es apreciable con... ... oficial del ejército.

Su hermano mayor Diego fue... ... 11 años.

Coello ingresa en el ejército con... ... 15 años.

Está con el ejército francés durante dos años en... ... África.



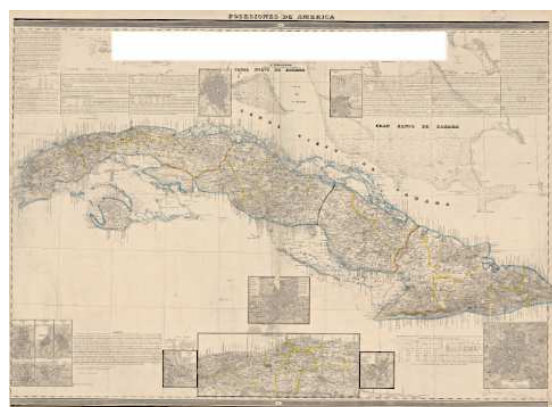
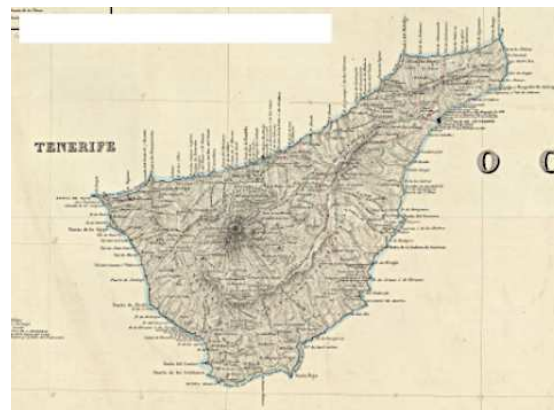
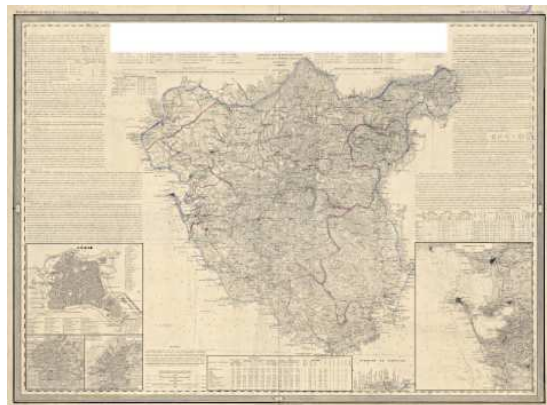
Calle Francisco Coello de la Ciudad de Jaén

Educa IECA. Conoce a Coello

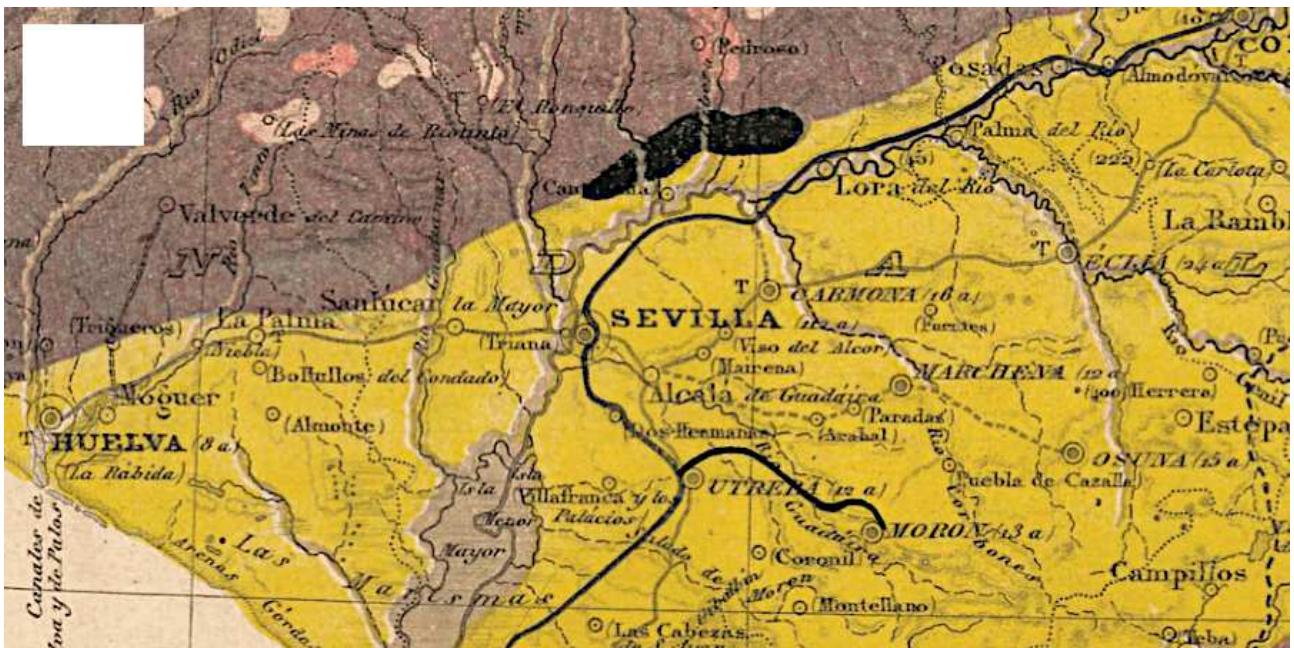
3. Todos estos mapas son obra de Francisco Coello, escribe a qué territorio corresponden y la fecha en la que se publicaron:



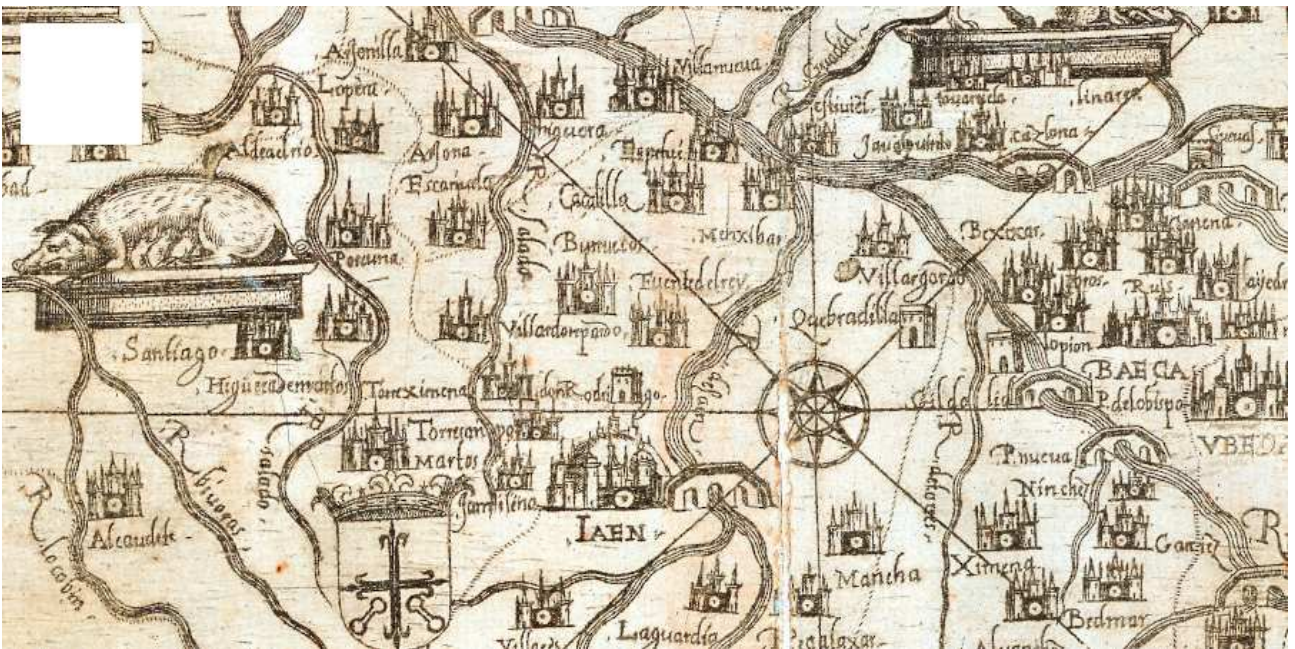
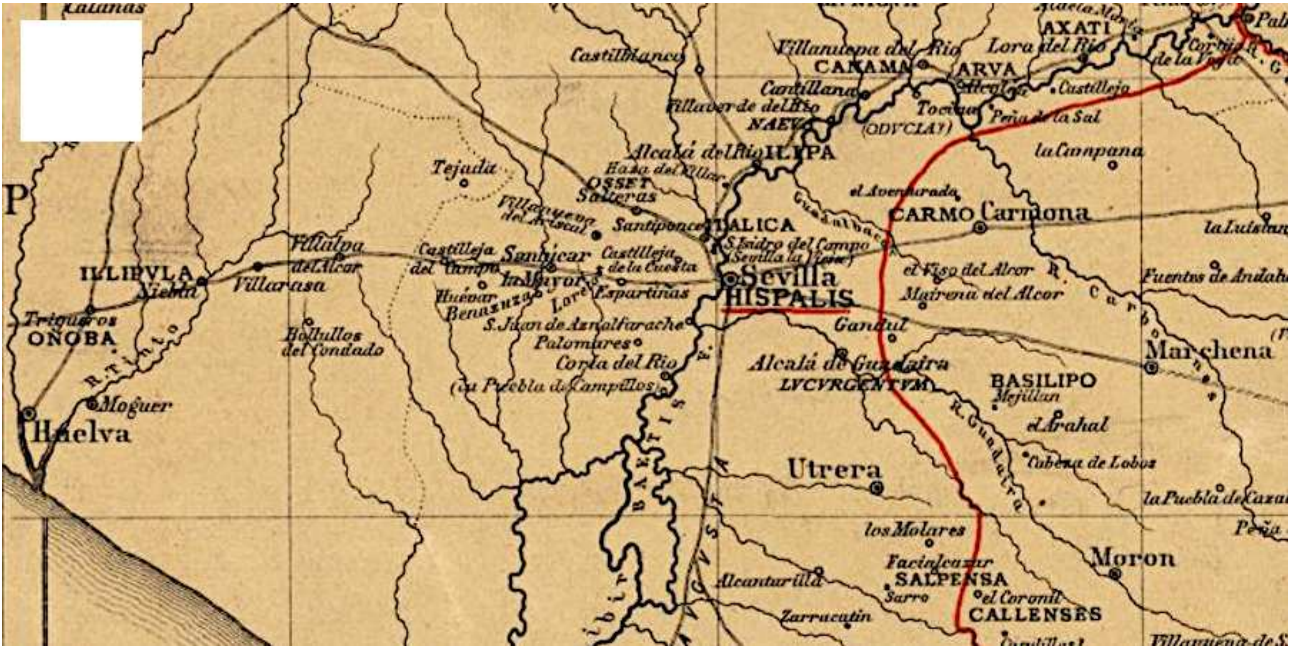
- Tenerife 1855
- Almería 1870
- Cádiz 1868
- Cuba 1868
- Huelva 1853
- Sevilla 1849
- 1869




4. Coello partió del trabajo realizado por los cartógrafos que le precedieron e hizo importantes adelantos en la forma de hacer mapas que sirvieron a los futuros cartógrafos. Señala cuáles de estos mapas son anteriores a su obra (con una letra A) o mapas temáticos basados en su cartografía (con una letra T):



Educa IECA. Conoce a Coello



**5. Ahora dibuja tu propio mapa sobre un territorio que conozcas o inventes.**



### Soluciones

#### 1. Completa su historia

Francisco Coello de Portugal y Quesada nació el 26 de abril de 1822 en la ciudad de **Jaén**, en la calle que hoy lleva su **nombre**. Por tanto, en 2022 se ha cumplido el **bicentenario** de su nacimiento.

Fue un **cartógrafo** que hizo muchos e importantes **mapas** sobre el territorio andaluz y el resto de **España**, incluidas las posesiones de **ultramar** de aquella época como **Cuba** o las **Islas Filipinas**. Su mérito no viene solo por la cantidad sino también por la **calidad** de su trabajo, ya que sirvió como **base** para los **cartógrafos** que vendrían después de él.

#### 2. Une estas frases sobre Francisco Coello con lo que corresponda:

Su padre era oficial del ejército.

Hizo dos planos de un proyecto del paseo de las murallas de la Alcazaba de Málaga con 15 años.

El nivel de detalle de sus mapas es tan grande que a veces solo es apreciable con lupa.

Su hermano mayor Diego fue diplomático y político.

Coello ingresa en el ejército con 11 años.

Está con el ejército francés durante dos años en África.

#### 3. Todos estos mapas son obra de Francisco Coello, escribe a qué territorio corresponde cada uno de entre los posibles:

De izquierda a derecha y de arriba a abajo: Almería - 1855, Huelva - 1870, Cádiz - 1868, Tenerife - 1849, Cuba - 1853, Sevilla - 1869.

#### 4. Coello partió del trabajo realizado por los cartógrafos que le precedieron e hizo importantes adelantos en la forma de hacer mapas que sirvieron a los futuros cartógrafos. Señala cuáles de estos mapas son anteriores a su obra (con una letra A) o mapas temáticos basados en su cartografía (con una letra T):

- Andalucía 1606 - Anterior
- Mapa geológico de España 1864 - Temático
- Baetica 1892 - Temático
- Jaén 1588 - Anterior