

PLANO DE MÁLAGA

Emilio de la Cerda

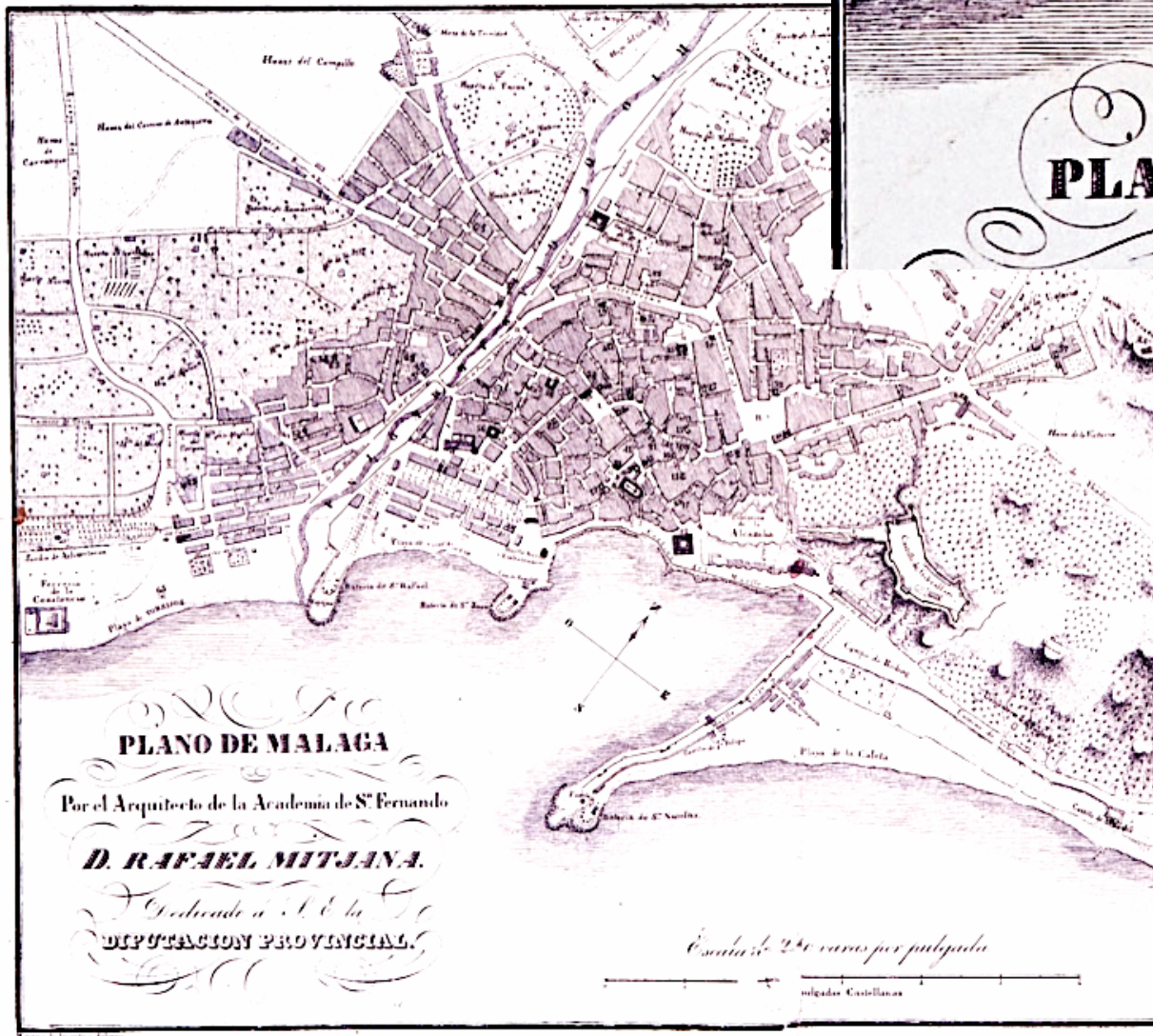
1892

1. Contexto histórico





PLANO DE MALAGA



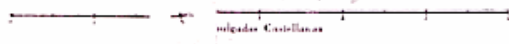
PLANO DE MALAGA

Por el Arquitecto de la Academia de S.^o Fernando

D. RAFAEL MITJANA.

Dedicado á S. E. la
DIPUTACION PROVINCIAL.

Escala de 2.^o varas por pulgada



Iglesias Parroquiales	
1	La Catedral
2	Parroquia de S. ^o Diego
3	del Sagrario
4	de la Madresca
5	de S. ^o Juan
6	de S. ^o Pedro
7	de S. ^o Pablo
8	de S. ^o Lorenzo
9	del Cristo del Escorial
Iglesias	
10	de Arco
11	de Santa Maria
12	de Angel
13	S. ^o Apolonia
14	S. ^o Ana
15	S. ^o Bernardo
16	de Carmen
17	de Cristo
18	Capuchinas
19	de San Juan de Malaga
20	de San Sebastian
21	S. ^o Clara
22	S. ^o Carlos
23	de Concepcion
24	de las Monjas
25	de S. ^o Juan
26	de S. ^o Pedro
27	de S. ^o Maria
28	de S. ^o Pablo
29	de S. ^o Mateo
30	de S. ^o Juan de Dios
31	S. ^o Sebastian
32	S. ^o Juan
33	de S. ^o Carlos
34	S. ^o Tomas
35	de la Trinidad
36	de la Victoria
Edificios Publicos	
37	Casa del Rey
38	Ayuntamiento
39	Palacio del Obispo
40	Colegio de S. ^o Alonso
41	del Seminario
42	de San Vicente
43	del Puerto
44	de Arco de Atalaya
45	de Santa Cruz
46	Consulado
47	Cuercos
48	Hospital Militar
49	de Penitencias
50	de Caridad
51	de la Cruz
52	de S. ^o Julian
53	Hospicio de S. ^o Domingo
54	de S. ^o Carlos
55	de San Epifanio
56	Alhondiga
57	Merado Publico
58	Cerros Viejos
59	Maldonado
60	Carcel
61	Cuartel de Bracamonte
62	Monje de Arco de Santa Cruz
63	S. ^o Sebastian
64	S. ^o Juan
65	de S. ^o Carlos
66	de S. ^o Juan y Capuchinas

Nota.
Los anchos de las calles estan exagerados y tambien algunos angulos mas acutulos por dar cabida a las letras en su orden a la poblacion de la escala por iguales razones se han suprimido algunas curvaturas.

Año de 1838

PLANO DE LA CIUDAD DE MÁLAGA

CONSTRUIDO POR DISPOSICION Y Á COSTA DE SU ILUSTRE AYUNTAMIENTO

y levantado en el

AÑO DE 1863.

Por el Capitan que fué de Estado Mayor del Ejército

JOAQUIN PEREZ DE ROZAS

PLANO DE LA CIUDAD DE MÁLAGA

CONSTRUIDO POR DISPOSICION Y Á COSTA DE SU ILUSTRE AYUNTAMIENTO

y levantado en el

AÑO DE 1863.

Por el Capitan que fué de Estado Mayor del Ejército

JOAQUIN PEREZ DE ROZAS

La escala es de **UNO POR CINCO MIL.**
La apilacion de las curvas es de **UN METRO.**
El plano de comparacion es el **NIVEL DEL MAR.**





**LA
FILOXERA**




PLANO DE MÁLAGA

Emilio de la Cerda


1892

2. El autor y su trayectoria



L^o de Fausto Muñoz, Málaga.

El Milio de la Verdad



EL PAÍS DE LA OLLA

Log 11 Sección N°/112

INDICADOR

DE
MALAGA

con trescientos cuarenta nombres de calles
y ochenta edificios principales,
buscados instantáneamente sobre el croquis
del plano adjunto de la población.

ARREGLADO POR

E. DE LA CERDA Y A. DE MESA,

INDIVIDUOS DEL CUERPO DE OBRAS PUBLICAS.

MÁLAGA.-1868.

Imp. de

Carrión.

1868

PLANOS COMPARATIVOS

DE LA

CIUDAD DE MALAGA

EN

1490-1750-1880

Y

MÁLAGA DEL PORVENIR.

Coleccion

dedicada por el Excmo. Ayuntamiento Constitucional de Málaga,
al Excmo. Sr. D. Antonio Cánovas del Castillo,
Presidente del Consejo de Ministros

Y EJECUTADA POR

D. EMILIO DE LA CERDA.



MALAGA.


El Avisador Malagueño.

IMPRESA Y LIBRERIA DE D. AMBROSIO RUBIO.

Marqués, 10 y 12.

1880.

1882



MÁLAGA A FINES DEL SIGLO XV

PLANO DE MÁLAGA

Emilio de la Cerda

1892

3. La obra



PLANO ANUNCIADOR DE MÁLAGA. c 1890. BIBLIOTECA NACIONAL





PLANO DE MÁLAGA

AÑO DE 1892.

REFORMADO SOBRE EL DE PEREZ DE ROZAS
POR

EMILIO DE LA CERDA GARIOT

CON INDICACIÓN DE LOS PROYECTOS DE URBANIZACIÓN
MÁS IMPORTANTES



DESVIACION
DEL RIO

GUADALMEDINA

REFORMA

DEL PROYECTO APROBADO

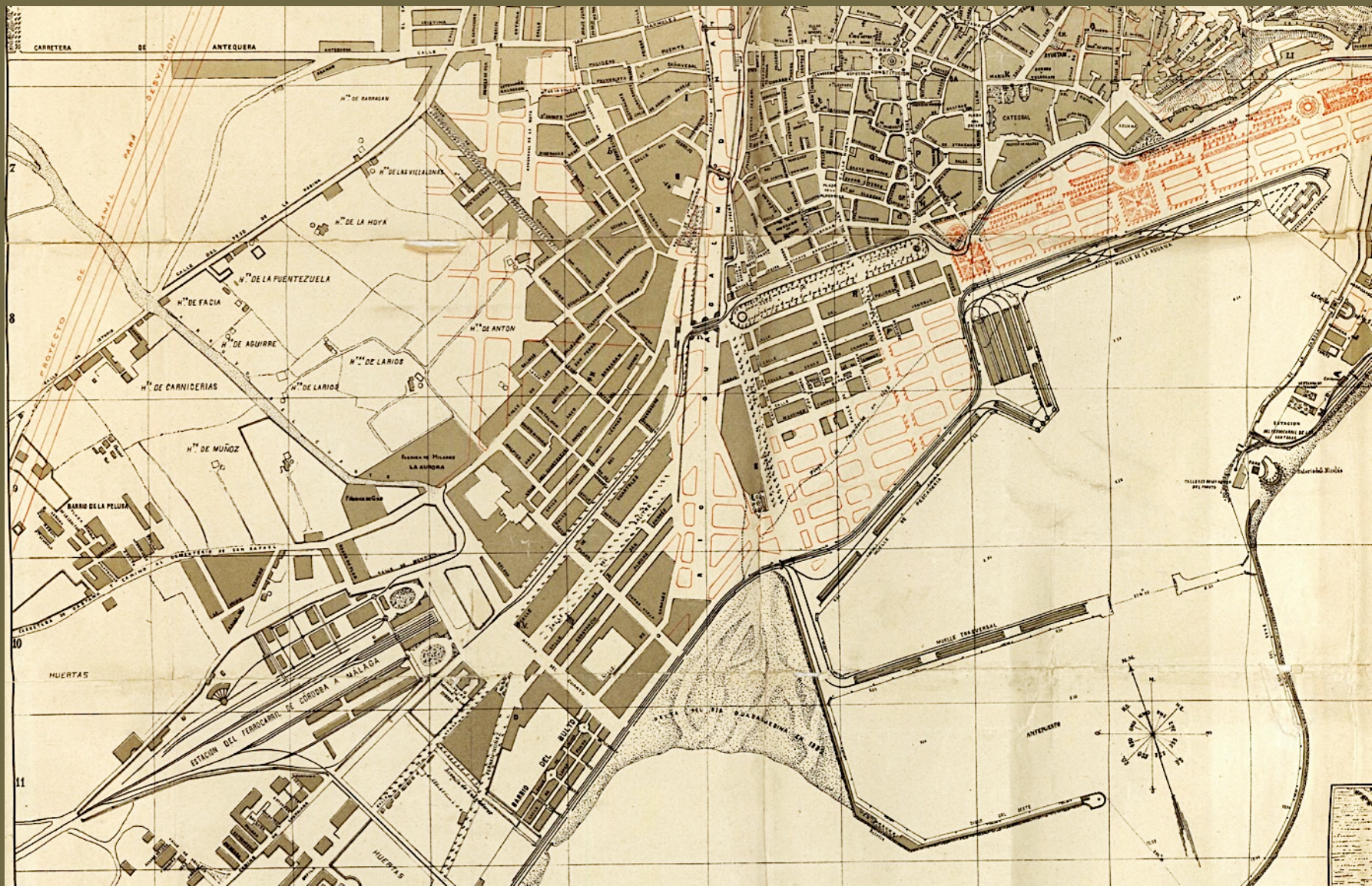
AÑO 1877

INGENIEROS

D. JOSÉ M^A DE SANCHA


Y D. LUIS MOLINI







*Perspectiva de la calle central de los jardines, donde se proyecta erigir una estatua
Al Excmo. Señor Don Antonio Cánovas del Castillo*



Antoni Lluís de Laborda

Madrid, Palacio del Senado

