

BUENAS PRÁCTICAS



Deposite la basura en contenedores



Camine por los senderos marcados



Respete los bienes y propiedades privadas



No se permite la captura de animales



No se permite encender fuego



No se permite la acampada libre

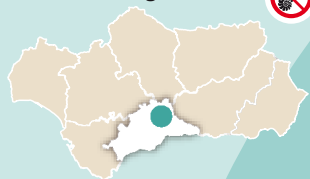


No se permite la recolección de planta



No se permite la recolección de fósiles

Teléfono de emergencias: 112



MÁLAGA

PARAJE NATURAL
Torcalde
Antequera

MÁS INFORMACIÓN

Centro de Visitantes Torcal Alto. Km 3,2, de la pista forestal asfaltada de acceso al Torcal Alto, desde la ctra. A-7075, Entre Antequera y Villa Nueva de la Concepción. Tel. 952 24 33 24 / 617 44 47 72

Delegación Territorial en Málaga de la Consejería de Agricultura, Ganadería, Pesca y Desarrollo Sostenible

Av. de la Aurora 47 3º a 7ª planta. Edif. Servicios Múltiples 29071. Málaga
Tel. 951 03 83 00 / 951 03 82 47

ventanadelvisitante



UNIÓN EUROPEA
Fondo Europeo Agrícola de Desarrollo Rural



Junta de Andalucía
Consejería de Agricultura, Ganadería,
Pesca y Desarrollo Sostenible

PARAJE NATURAL
Torcalde
Antequera

Sendero Ruta Verde- Sendero del Torcal Alto



Junta de Andalucía
Consejería de Agricultura, Ganadería,
Pesca y Desarrollo Sostenible

OTRAS FIGURAS DE PROTECCIÓN



• TRAYECTO

Circular

• LONGITUD

1,4 km

• TIEMPO ESTIMADO

45 minutos

• DIFICULTAD

Media-Baja

• TIPO CAMINO

Senda

• PAISAJE/VEGETACIÓN

Paisaje kárstico compuesto por montañas rocosas de material calizo que, debido a su alto nivel de disolución, genera formaciones rocosas muy características, algunas incluso simulan figuras pétreas bien conocidas por los locales. Respecto a las plantas, hay algunas endémicas especialmente entre las rupícolas (crecen entre las grietas). También destacan las encinas, serbales, arces, quejigos...arbustos como las zarzamoras, rosales silvestres y en zonas más húmedas helechos, hiedras líquenes y musgos.

• SOMBRA

Escasa

• AUTORIZACIÓN ESPECIAL

Para el caso de las empresas de turismo activo se exige contar con la autorización administrativa regulada por la Orden conjunta de 20/03/2012, en base a lo estipulado por el artº.10 de la Ley 2/1989. Tramites en la Delegación Territorial de Málaga. Consejería de Medio Ambiente y Ordenación del Territorio.

• RECOMENDACIONES

Llevar calzado antideslizante en épocas de lluvia y ropa de manga larga.

• PROVINCIA / MUNICIPIOS

Málaga / Antequera

• HOJAS DEL MTN 1:50.000

1038 - Ardales

• COORDENADAS INICIO / FINAL

36° 57' 16,81" N – 4° 32' 36,77" O

36° 57' 13,06" N – 4° 32' 37,85" O



CÓMO LLEGAR

Desde Antequera: Cogér la carretera A-7075 dirección Villanueva de la Concepción, seguir hasta encontrar un cruce a mano derecha una vez pasado el Puerto de la Boca del Asno y continuar por la pista forestal asfaltada que parte de este cruce, para llegar directamente a la zona de aparcamiento donde comienza la ruta.



APARCAMIENTOS

Zona de aparcamiento debidamente señalizada y acondicionada, asfaltada, cada aparcamiento delimitado para aparcar en batería. El sendero se inicia desde la misma zona de aparcamiento.



TRANSPORTE PÚBLICO

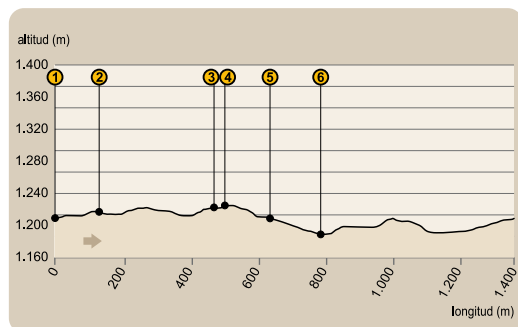
Málaga-Antequera: Autobuses ALSA (tel. 902 42 22 42, <http://www.alsa.es>). Desde Antequera cogér un taxi hasta el Centro de Visitantes del Torcal Alto.



OTROS SENDEROS

El paraje natural ofrece otros recorridos para senderistas como son la Ruta Amarilla y el sendero Subida al Torcal Alto

PERFIL DEL RECORRIDO



• DESNIVEL MÁXIMO

41 m

• COTA MÁXIMA


1.226 m

• COTA MÍNIMA

1.185 m

TORCAL DE ANTEQUERA

El Torcal fue el primer Espacio Natural Protegido Andaluz (año 1929). En el año 1978 se le declara Parque Natural, y en la actualidad está considerado como PARAJE NATURAL (Ley 2/1989, de 18 de julio, del Parlamento de la Comunidad Autónoma Andaluza). De esta forma se ha reconocido el gran valor que el Torcal nos ofrece en flora, fauna, geomorfología y paisaje.





Sendero Ruta Verde- Sendero del Torcal Alto

El Origen

La formación de las rocas calizas del entorno tuvo su origen en el fondo marino durante el período jurásico, hace aproximadamente 150 millones de años. Los materiales depositados en el mar emergieron como consecuencia del plegamiento alpino. Más tarde, una serie de fracturas generaron grietas y sistemas de fallas que han producido lo que llamamos hoy día callejones o “corredores”. A partir de este momento, el conjunto queda sometido a un proceso de erosión característico, el modelado kárstico, dando lugar a multitud de formas en las rocas. Este modelado ha producido un verdadero “museo de esculturas naturales”, denominadas formas imitativas, que han merecido su reconocimiento individualizado.

Nuestra ruta

La ruta verde comienza en el aparcamiento de del Centro de Visitantes Torcal Alto (ver [1] en el mapa), teniendo una longitud de algo menos de 1,4 km. Al ser un trayecto tan corto es apto para prácticamente cualquier usuario (que no tenga problemas de movilidad), contemplándolo como un bonito paseo. A pesar de su corta extensión, el sendero permite conocer en poco tiempo la esencia del Torcal. Nada más comenzar



nos encontramos con una formación rocosa característica, “El Vigilante” [2], y pasada “La Esfinge” [3], podremos observar unas maravillosas panorámicas de Sierra Nevada. Estas son quizás las vistas más sorprendentes por la lejanía, si bien lo más embriagador es el distintivo paisaje del Torcal y la combinación de otros elementos en él, como en algunos casos actúa la misma luna.

Antes de llegar a la Peña de los Civiles [5], y dejando atrás al Arce de Montpellier más famoso de la ruta en el que podremos descansar a su sombra [4] nos encontramos con un desvío a mano derecha, que no tomaremos, ya que por él cogeríamos el sendero denominado “Ruta Amarilla”. Si continuamos por nuestro camino nos volveremos a encontrar con la trayectoria de la ruta amarilla al coincidir ambas en otro de los mejores arces del sendero, el del Hoyo de Los Arregladeros [6]. Seguimos nuestro camino dejando a la derecha las impresionantes paredes formadas por una antigua falla del terreno, Los Arregladeros, para tras una corta subida concluir.



El paisaje kárstico

Este paraje es característico por la naturaleza kárstica de los terrenos, es decir, por las formaciones calizas modeladas por el agua que dan a este paisaje un singular aspecto. Estas formaciones kársticas provocan una cantidad de oquedades que acaban produciendo pasadizos, depresiones y callejones, aunque lo más llamativo es sin duda el aspecto de las rocas en el exterior, con formas caprichosas y curiosas que nos adentran en un lugar donde la imaginación se abre paso.



Las cabras montesas comparten con nosotros su lugar de descanso; en el ecuador de la ruta podremos coincidir con ellas al atardecer, pues bajan para buscar alimento y agua o simplemente para descansar

Este es un entorno muy especial, gracias a sus formaciones geomorfológicas por un lado y a la flora y la fauna que en él habita, por lo que es muy importante ayudar en su conservación. Es un lugar muy concurrido que, de no ser por la colaboración de todos, difícilmente podremos disfrutar en el futuro.



Arce de Montpellier de Los Arregladeros, en la época del año en que aparece sin hojas

El Torcal es un lugar muy especial gracias a su paisaje kárstico, que hace aún más espectacular la visión de la luna a través de sus caprichosas formaciones rocosas



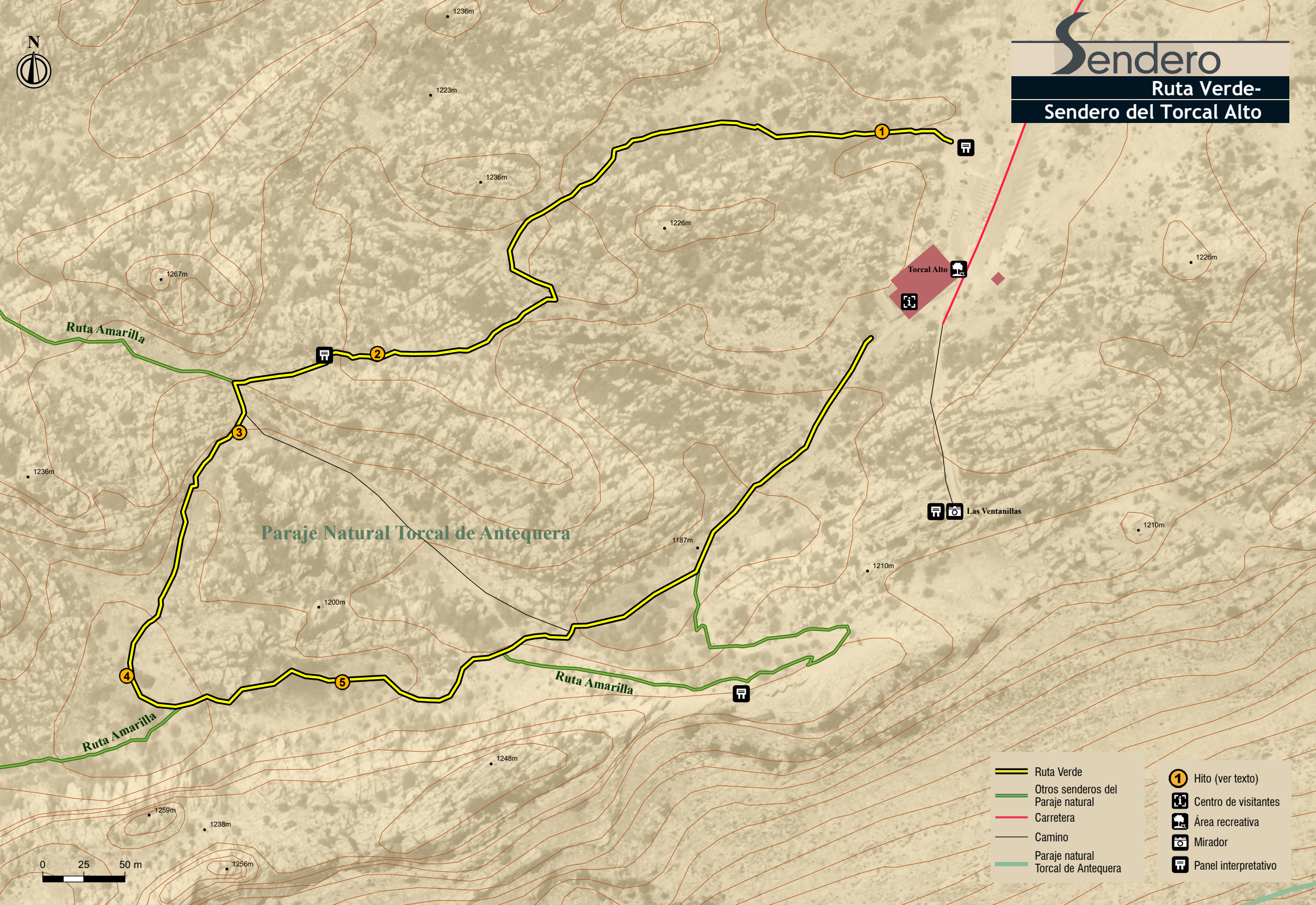
El Torcal se encuentra por encima de la ciudad de Antequera, en dirección sur. Es una zona de media montaña de las Sierras Béticas, con una gran espectacularidad paisajística.

Está compuesto por una extensión mayor de 20 km², con una composición litológica a base de rocas calizas de tres tipos básicos: oolíticas, brechoideas y clásticas.



Sendero

Ruta Verde- Sendero del Torcal Alto



Paraje Natural Torcal de Antequera

- Ruta Verde
- Otros senderos del Paraje natural
- Carretera
- Camino
- Paraje natural Torcal de Antequera
- Hito (ver texto)
- Centro de visitantes
- Área recreativa
- Mirador
- Panel interpretativo

0 25 50 m