

## BUENAS PRÁCTICAS



Deposite la basura en contenedores



No se permite la captura de animales



Camina por los senderos marcados



No se permite encender fuego



Respete los bienes y propiedades privadas



No se permite la recolección de plantas

Teléfono de emergencias: 112

CÓRDOBA

PARQUE NATURAL  
Sierra de  
Hornachuelos

## MÁS INFORMACIÓN

Centro de Visitantes Huerta del Rey. Carretera de San Calixto (A-3151), km 10,2. Hornachuelos. Córdoba. Tel. 957 64 11 40

[www.ventanadelvisitante.es](http://www.ventanadelvisitante.es)

© / Dirección / Coordinación: Consejería de Medio Ambiente, Junta de Andalucía. Realización e imágenes: grupo entorno / Federación Andaluza de Montañismo, archivo OMA y Dreamstime.

## • TRAYECTO

Lineal

## • LONGITUD

11,3

## • TIEMPO ESTIMADO

4 horas

## • DIFICULTAD

Media

## • TIPO CAMINO

Senda o carril con superficie arenosa o pedregosa o rocosa

## • PAISAJE/VEGETACIÓN

Paisajes mixtos –forestales, agrícolas y urbanos– en una zona de contacto de la Depresión de Guadalquivir y unas primeras estribaciones calizas de Sierra Morena, con fenómenos kársticos. Valle encajado con bosque de galería en una segunda etapa.

## • SOMBRA

Frecuente

## • AUTORIZACIÓN ESPECIAL

No es necesaria

## • RECOMENDACIONES

Llevar agua potable y vestimenta y calzado adecuados. Cerciorarse de la potabilidad del agua de las fuentes. Precaución en la zona urbana y en el cruce de carreteras.

## • PROVINCIA / MUNICIPIOS

Córdoba / Hornachuelos

## • HOJAS DEL MTN 1:50.000

921 - Las Navas de la Concepción ;  
942 - Palma del Río

## • COORDENADAS INICIO / FINAL

37° 50' 38,29"N – 5° 15' 50,28"O  
37° 50' 12,03"N – 5° 18' 41,31"O



## CÓMO LLEGAR

Desde Hornachuelos se llega al centro de visitantes Huerta del Rey por la carretera A-3151, en dirección a San Calixto, tomando una desviación a la izquierda a algo más de un kilómetro de la población. Ya en el centro hay que seguir las indicaciones, y tras unos 750 m hallaremos el inicio del sendero.



## APARCAMIENTOS

En el área recreativa hay un aparcamiento con unas 80 plazas.



## TRANSPORTE PÚBLICO

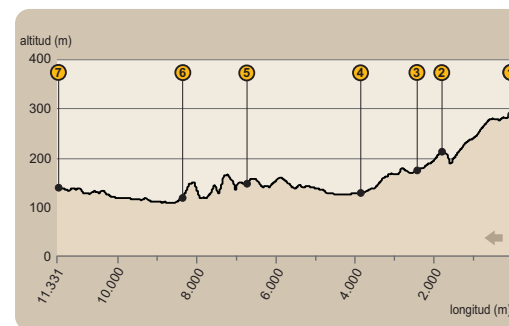
La principal empresa concesionaria de las líneas regulares de autobuses en la zona es Auto Transportes San Sebastián S.A. (tel. 957 42 90 30).



## OTROS SENDEROS

El parque natural cuenta con seis senderos señalizados, cinco de los cuales parten del área recreativa Huerta del Rey o de sus proximidades, que aparte de éste son: Las Herrerías, Rabilarga, Botánico y Guadalora. Este último es una opción para regresar al centro de visitantes. El sendero del Bembézar parte de la presa de derivación del Bembézar, también cerca de Hornachuelos.

## PERFIL DEL RECORRIDO



## • DESNIVEL MÁXIMO

182 m

## • COTA MÁXIMA


291 m

## • COTA MÍNIMA

109 m

## TERRITORIO DE FRONTERA

Caminamos por la línea divisoria entre las terrazas del Guadalquivir y Sierra Morena, que también lo es del parque natural. Una frontera, en suma, a la vez artificial y natural, en la que entran en contacto ecosistemas diferentes, entre los que se producen intercambios e interferencias de todo tipo. Es además, lugar histórico de paso de ganado, una vía pecuaria -cordel del Águila- lo cual añade diversidad, o complejidad, a esta particular franja de terreno, que los ecólogos consideran un ecotono, o zona de transición en la que se producen sinergias de valores.



CÓRDOBA

PARQUE NATURAL  
Sierra de  
Hornachuelos

Sendero  
del Águila



JUNTA DE ANDALUCÍA  
CONSEJERÍA DE MEDIO AMBIENTE





# Sendero del Águila



## Huerta del Rey

Se inicia el sendero cerca del centro de visitantes Huerta del Rey, a 1,3 km de Hornachuelos. Desde allí hay que seguir las indicaciones que nos llevarán al punto de arranque (ver [1] en el mapa). Empezaremos el camino en dirección a Hornachuelos, hacia el sureste por tanto.



Atravesamos un paraje en el que llaman la atención formas de rocas poco frecuentes en este entorno. Son producto de la lenta disolución de la roca caliza que aquí predomina, un fenómeno conocido como modelado kárstico. Entre otras, podemos reconocer la combinación de rocas puntiagudas de bordes afilados y grietas profundas, que es conocida técnicamente como lapiaz y popularmente como *malpais* o *rompepiernas*, por la dificultad por la que se camina por ellos.

Avanzamos primero entre un monte mediterráneo alterado, con arbolado y matorral disperso, y olivares o tierras de labor después, para terminar llegando al casco urbano, en las inmediaciones de la fuente del Humilladero y del cementerio.



## Hornachuelos

Bordeamos la parte antigua de Hornachuelos y atravesamos una vaguada para subir a la barriada de San Bernardo, desde donde tendremos atractivas vistas hacia Hornachuelos [2] y podremos apreciar la categoría de sus monumentos. Tomando hacia el sur, atravesamos la barriada, para volvernos a encontrar en un terreno de transición entre lo urbano y lo forestal, en el que notaremos una mayor presencia de palmitos [3].



Estamos prácticamente en los límites del parque natural, y seguiremos avanzando por ellos. Es una línea divisoria administrativa, pero aquí fácilmente reconocible porque es la que separa el monte de los cultivos o descampados.



Continuamos en dirección suroeste acercándonos a la carretera CO-5312. Al alcanzarla [4] viramos nuestro rumbo noventa grados, avanzando ahora hacia poniente entre cultivos y sotos. Tras dejar atrás una antigua calera, llegamos a un punto [5] en que abandonamos los cultivos para adentrarnos en el monte. Al poco encontramos la fuente del Puerco —en referencia a la abundancia de jabalíes—, un buen lugar donde descansar y refrescarnos.

## Río Guadalora

A unos setecientos metros de la fuente hay un mirador hacia el valle del río Guadalora, al que nos dirigimos, en el que resalta su espeso bosque de ribera o de galería.



Bajamos a la carretera y la cruzamos [6], continuando el camino entre ésta y el río y la impresionante arboleda que reviste sus meandros, en la que alisos, sauces, fresnos o álamos se entremezclan con zarzas, cornicabras y adelfas, y donde no falta la nota musical de los muchos pajarillos que viven, anidan o sólo visitan temporalmente este extraordinario lugar.



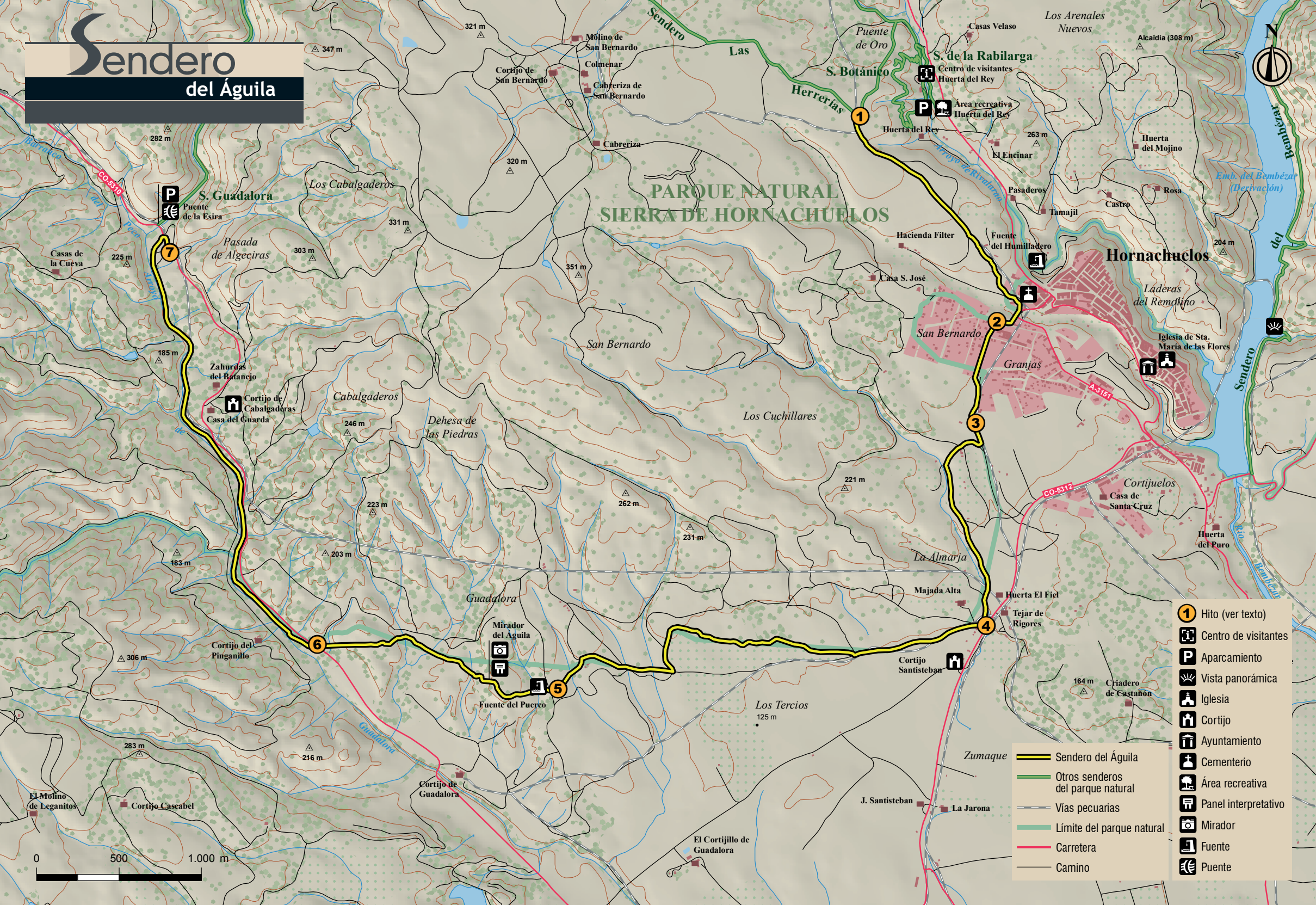
Si la curiosidad nos puede, tal vez podamos distinguir los cantos del ruiseñor, la lavandera blanca, el mosquitero, la curruca o del petirrojo; o avistar a algún ejemplar de estas especies o de otras más llamativas ligadas al medio acuático, como el martín pescador, la garza real o el ánade real. Llegamos a la Pasada de Algeciras y, cuando el río y la carretera cruzan sus caminos en el puente de la Esira [7] finalizamos nuestro recorrido.



Cerca del centro de visitantes del parque natural parte este recorrido que nos llevará primero, dentro de los límites del espacio protegido, por lugares que lindan con espacios urbanos y agrícolas, en los que se captan contrastes y se pondera la obra humana, el debe y el haber que se traspasa de generación en generación; para después adentrarnos en una isla de naturalidad, en uno de los bosques de ribera mejor conservados de Sierra Morena y de todo el sur ibérico, el del valle del Guadalora.



# Sendero del Águila



## PARQUE NATURAL SIERRA DE HORNACHUELOS

### Hornachuelos

- 1** Hito (ver texto)
- Centro de visitantes
- P** Aparcamiento
- Vista panorámica
- Iglesia
- Cortijo
- Ayuntamiento
- Cementerio
- Área recreativa
- Panel interpretativo
- Mirador
- Fuente
- Puente

- Sendero del Águila
- Otros senderos del parque natural
- Vías pecuarias
- Límite del parque natural
- Carretera
- Camino

