

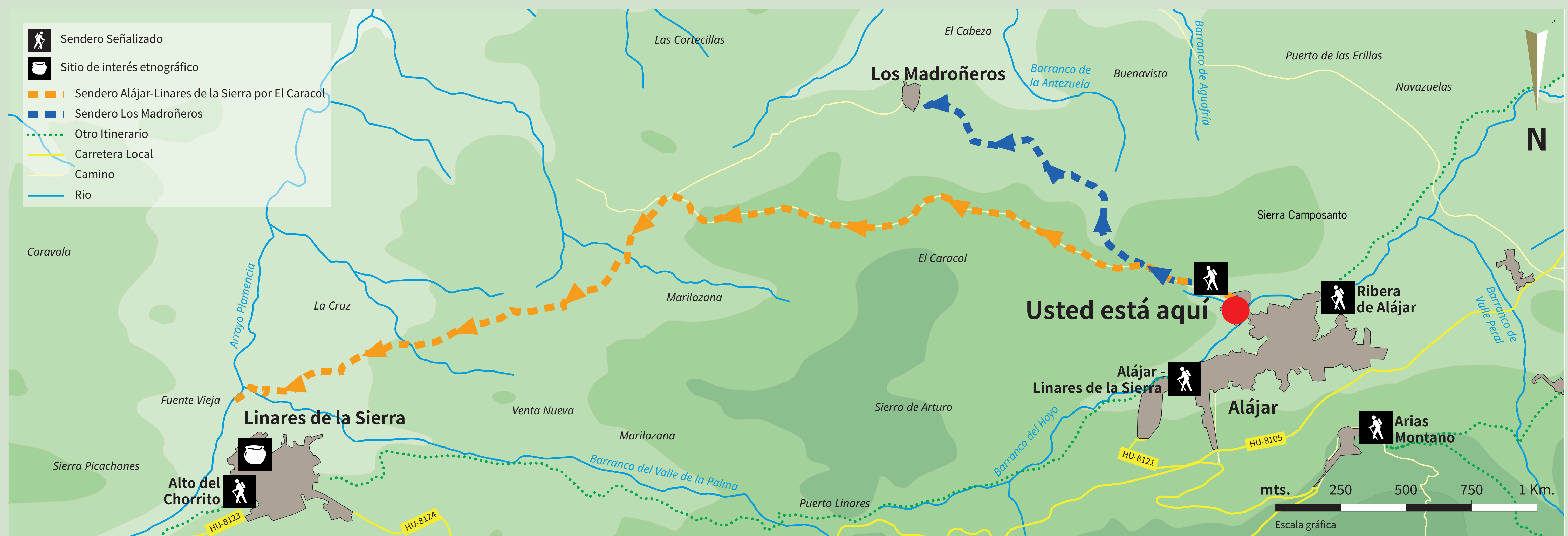


UNIÓN EUROPEA
Fondo Europeo Agrícola de Desarrollo Rural

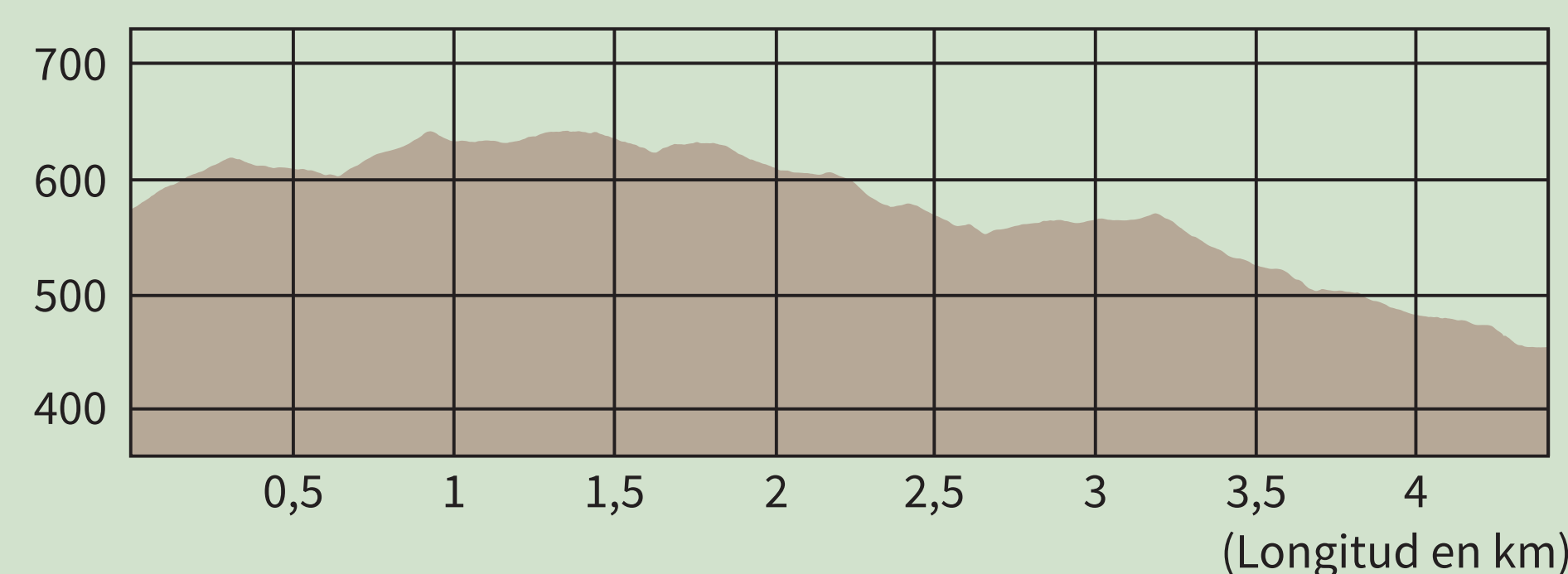
PARQUE NATURAL
Sierra de Aracena y Picos de Aroche



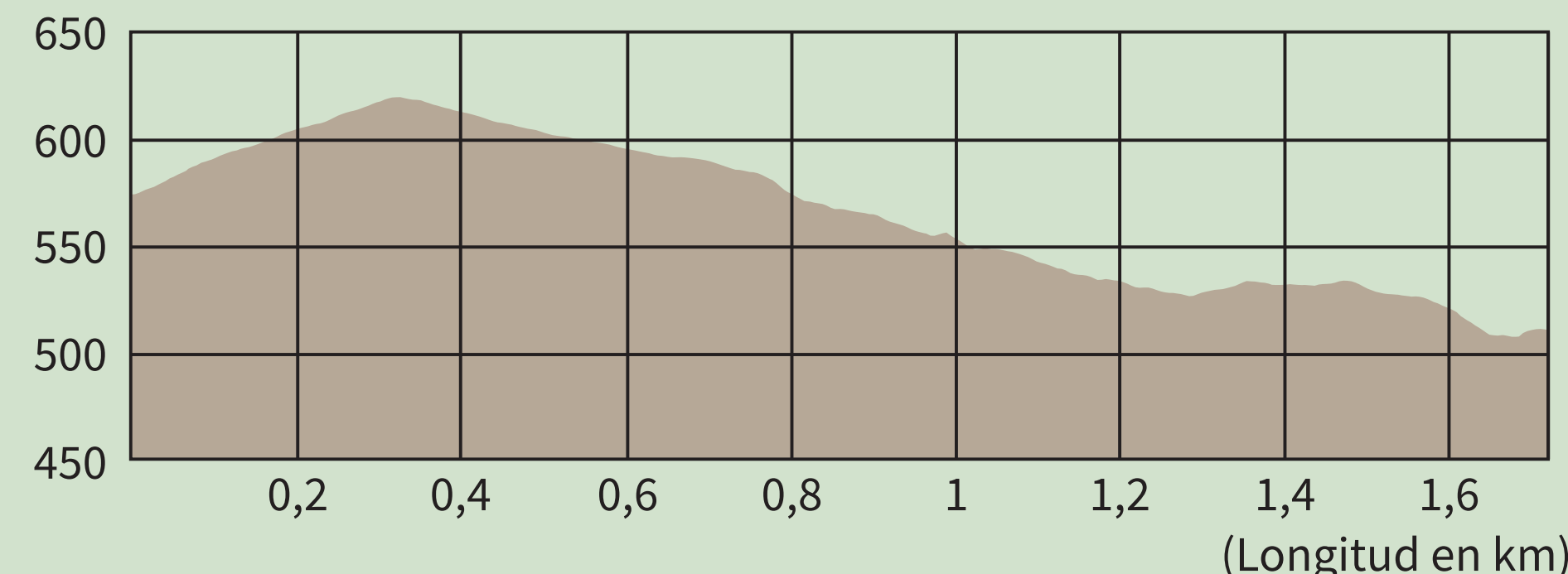
Senderos Alájar-Linares de la Sierra por El Caracol y Los Madroñeros



(Altitud en metros)



(Altitud en metros)



Alájar-Linares de la Sierra por El Caracol

Longitud: **4,5 km**. Duración (ida): **2 horas 30 minutos**. Grado de dificultad: **Baja**

El Caracol es el monte en cuyo entorno discurre gran parte del sendero, junto a otro lugar de sugerente nombre como el de Marilozana: un paraje donde se encuentran diversas casas abandonadas, testigos del característico poblamiento rural de la sierra hasta mediados del siglo XX. En estos lugares se extienden dehesas de encinas y alcornoques, vegetación de ribera, junto a pastos y algunos olivares, que puede disfrutar en este recorrido. Puede volver a Alájar por otro sendero que parte de Linares de la Sierra pasando por el puerto de Linares de la Sierra.

Los Madroñeros

Longitud: **1,7 km**. Duración (ida): **1 hora**. Grado de dificultad: **Baja**

La pequeña aldea de Los Madroñeros es el destino de este sendero. Habitada hasta los años 60, conserva toda su belleza, realzada por el entorno natural en la que se sitúa. Dehesas de encinas junto a magníficos ejemplares de alcornoques son los paisajes que puede disfrutar en este recorrido. Primero se asciende 300 m hasta el Puerto de los Madroñeros, para descender después hasta la aldea de destino. Poco después del citado puerto, se sitúa el cruce del otro sendero que presenta esta señal.

Más información:

- **Teléfono de Atención Ciudadana:** 954 54 44 38 (de 8 a 20 h de lunes a viernes).
 - **Buzón del ciudadano,** disponible 24 horas al día desde nuestra web.
- ventanadelvisitante.



Para saber más/more information:



Alájar-Linares de la Sierra por el Caracol



Los Madroñeros

Y recuerde:

